LIBRARY
N.O.A.A.
U.S. Dept. of Commerce
JUL 28 1925
QC 989 .G4 T29 1925 v.1-12.

WETTERBERICHT DER DEUTSCHEN SEEWARTE

JAHRGANG 50, Nr. 182 — VERLAGSORT HAMBURG — Mittwoch, d. 1. Juli 1925

Mitteleuropäische Zeit — Luftdruck reduziert auf 0° Temperatur, Meeresspiegel und Schwere in 45° Breite — Temperatur in Celsius-Graden — Windstärke nach Beaufortskala (12 = Orkan) — Wetter: 00 bis 09 wolkenlos bis halb bedeckt; 10 bis 19 halb bis ganz bedeckt; 20 bis 29 Dunst oder Nebel; 30 bis 39 Schauer; 40 bis 49 Rieselregen; 50 bis 59 sonstiger Regen; 60 bis 69 Schnee; 70 bis 79 Graupel oder Regen und Schnee gemischt; 80 bis 89 Hagel; 90 bis 99 Gewitter — W = Witterungsverlauf seit der letzten Beobachtung: 0 = wolkenlos bis halb bedeckt, 1 = wolkig, 2 = anhaltend ganz bedeckt, 3 = Dunst oder Nebel, 4 = dichter Nebel, 5 = Schauer, 6 = Regen oder Rieselregen, 7 = Schnee, 8 = Graupeln oder Hagel, 9 = Gewitter — Relative Feuchtigkeit: 0 = 95 bis 100 %, 9 = 90 bis 94 %, 8 = 80 bis 89 %, 7 = 70 bis 79 %, 6 = 60 bis 69 %, 5 = 50 bis 59 %, 4 = 40 bis 49 %, 3 = 30 bis 39 %, 2 = 20 bis 29 %, 1 = 10 bis 19 %

GESTERN NACHMITTAG 2 UHR

DEUTSCHE STATIONEN	Uhrzeit	Luftdruck	Wind	Wetter	Temperat.	Luftdruck Charakter. u. Änder.	W	Stärke in km	Wolken (in Zehntel)	Rel. Feuchtigkeit	Seegang	Wolkenhöhe
Borkum	2	67.2	NE 2	11	18	\ 0	1	20	7 6	7		7
Helgoland	2		N 1	wolkig							1	
Altenwalde	2	68.8	N 2	10	19	/ 0	0	>50	5 2	7		8
Bremen	2											
Hamburg	2	68.4	N 2	01	19	\ −0.5	0	10	3	6		5
Kiel	2	66.1	N 2	01	19	\ −0.5	0		wolkenlos	7		9
Warnemünde	2											
Swinemünde	2	63.3	SW 4	01	18	— 0	0	50	3 1	6		6
Rügenwaldermünde	2											
Danzig	2	59.6	NNW 6	01	19	— 0	0	50	1	6		6
Königsberg	2	56.5	NNE 7	12	21	— 0	0	20	7 4	5		7
Memel	2	56.0	NE 7	01	23	\ −0.5	0	50	4	4		4
Aachen	2	64.6	SE 3	11	21	\ 0	1	20	7 3	5		5
	2											
Hannover	2	65.3	NW 2	01	22	\ −0.5	1	50	3 2	3		7
Magdeburg	2	63.7	N 3	11	23	\ −0.5	1	20	8 4	4		6
Lüneburg	2											
Dresden	2	61.4	NNW 7	11	22	\ −0.5	1	50	7 1	3		5
Berlin	2	62.2	NW 4	11	23	— 0	0	50	9	3		4
Grünberg in Schles.	2											
Breslau	2	58.4	NNW 3	17	16	\ −1.0	0	20	10	4		4
Frankfurt a. M.	2	64.2	NNE 1	01	23	\ −1.0	1	50	6	4		6
Karlsruhe	2											
Friedrichshafen	2											
Bamberg	2											
München	2	63.4	NE 1	11	18	\ −0.5	1	20	8	4		4
Kahler Asten 852	2	—	ENE 3	12	12	— 0	1	50	8	0		7
Wasserkuppe (Rhön) 950	2											
Feldberg im Taunus 801	2											
Brocken 1149	2											
Fichtelberg 1213	2	654.4	NNE 4	10	11	— 0	1	20	8 6	7		1
Schauinsland 1608	2											
Feldberg i. Schwarzw. 1497	2											
Zugspitze 2964	2	535.6	ESE 2	25	−0	— 0	4	0.2	Nebel	9		0
Säntis 2500	2	565.0	ENE 1	27	3	— 0	3	0.4	"	9		0
Sonnblick 3106	2											

Seehöhe in Metern

GESTERN ABEND 7 UHR

DEUTSCHE STATIONEN	Uhrzeit	Luftdruck	Wind	Wetter	Temperat.	Luftdruck Charakter. u. Änder.	W	Stärke in km	Wolken (in Zehntel)	Rel. Feuchtigkeit	Niederschlag	Minimum	Seegang	Wolkenhöhe
	7	66.6	NE 1	02	14	\ −0.5	0	20	5	7	0		0	9
	7		N 2	½ Nebel										7
	7	65.2	N 3	00		\ −0.5	0	>50	4 1	8	0	19		5
	7	64.9	NW 3	00	24	\ −0.5	0	20	3	7	0	22		3
	7	64.8	NNE 2	01	21	\ −0.5	0	20	2	5	0	21		
	8	65.5	Stille	01	18	\ −0.5	0		wolkenlos	8	0	24		9
	8	64.5	W 3	00	19	\ −1.0	0	20	—	7	0		0	6
	7	63.2	NNE 3	01	18	/ +0.5	0	>50	2	7	0	20		9
	7	61.7	NE 5	Hagel	17	— 0	0							4
	7	59.6	NNW 6	01	18	— 0	0	50	2	7	0	20		8
	7	57.0	NNE 2	13	17	/ +0.5	1	20	8 4	7	0	21		4
	7	57.3	ENE 6	01	20	/ +0.5	2	50	4	6	0	18		5
	7	65.9	NE 3	11	21	\ −0.5	1	20	8 4	7				
	7													
	7	66.9	NW 2	01	22	\ −1.0	0	50	4 3	5	0	25		6
	7	65.2	NNE 3	11	22	\ 0	1	50	7 1	4	0	25		6
	7	65.2	N 1	00	22	\ −0.5	0	0.5	2	8	0	24		9
	7	62.5	NW 4	00	21	— 0	0	20	3	3	0	24		9
	7	61.4	NNW 5	01	20	— 0	1	50	4 2	4	0	23		9
	7	61.6	NW 5	00	20	/ +0.5	1	20	4	4	0	24		9
	7	58.1	NNW 3	10	21	/ 0	1	20	6 5	5	10	28		5
	7	63.4	NNE 1	01	23	\ −1.0	1	50	4 2	3	0	24		6
	7	62.1	NE 1	00	24	\ −0.5	0	50	2 1	3	0	24		7
	7	61.8	NE 2	01	20	/ 0	0	20	3 2	5	0	23		9
	7	63.4	NW 1	01	16	— 0	1	20	4	6	0	24		9
	7	63.0	Stille	10	18	/ −0.5	1	20	6	6	0	24		9
	7	—	E 4	01	13	— 0	0	50	3	0	0	15		9
	7													
	7													
	7	666.3	NNE 5	11	11	\ −0.5	1	>50	6 2	6	0	12		8
	7													
	7													
	7	534.1	N 2	00	−1	— 0	4	4	wolkenlos	5	0	0		0
	7	565.5	ESE 1	25	3	/ +3.4	6	0.5	Nebel	0	0	6		4

Luftdruck der Bergstationen nicht auf Schwere und Meeresspiegel reduziert

KÜSTENSTATIONEN UND FEUERSCHIFFE

NACHMITTAG UND ABEND DES VORTAGES

List	2p: NW 2, heiter, ganz dünn, See 2 7p: NW 2-4, " " " " 2
Bülk	2p: 767.3 NW 2, Wetter 00, T 16, dünn, > 50 Km, See 1 7p: 766.4 E 2, " 01, T 23, " > 50 " " 1
Arkona	2p: 7p: NW 2, heiter, See 3
Außenjade	2p: 7p:
Marienleuchte	2p: 769.3 NNW 4, Wetter 01, T 16, dünn, 20 Km, See 1 7p: 768.7 NW 3, " 01, T 20, " 20 " " 0
Borkumriff	2p: 767.0 NE 2, Wetter 11, T 16, W-T 15, 7 abzieh., See 0 7p: 766.5 NE 2, " 01, T 14, W-T -, 8 " "
Amrumbank	2p: NNW 1, heiter, See 1 7p: NNE 2, " " 1
Adlergrund	2p: NE 1, wolkenlos, Dornhalm sichtbar, See 1 7p:
Borkum	5p: 766.9 NNE 1, Wetter 00, T 17

HEUTE MORGEN

List	8a: NE 2, heiter, ganz dünn, See 2 11a:
Bülk	8a: 764.6 NNE 2, Wetter 01, T 17, dünn, > 50 Km, See 1 11a: 764.5 NE 1, " 01, T 18, " > 50 " " 1
Arkona	8a: NE 4, heiter, See 4 11a:
Außenjade	8a: NNE 1, heiter, See 2 11a:
Marienleuchte	8a: 769.5 NNE 3, Wetter 00, T 16, dünn, 20 Km, See 1 11a: 769.5 N 3, " 01, T -, " 50 " " 0
Borkumriff	8a: 764.8 NE 2, Wetter 11, T 16, W-T 15, 7 abzieh., See 1 11a:
Amrumbank	8a: NNE 2, heiter, See 2 11a:
Adlergrund	8a: NNE 3, wolkenlos, Dornhalm sichtbar, See 2 11a:
Borkum	11a:

HEUTE MORGEN 8 UHR

DEUTSCHE STATIONEN	Uhrzeit	Luftdruck	Wind	Wetter	Temperat.	Luftdruck Charakter. u. Änder.	W	Stärke in km	Wolken (in Zehntel)	Rel. Feuchtigkeit	Niederschlag	Minimum	Seegang	Wolkenhöhe
Borkum	8	66.8	NE 1	11	18	\ −0.5	1	20	6 2	3			0	6
Wilhelmshaven	8	63.2	N 2	01	18	\ −0.5	1	20	5	3	0	9		5
Helgoland	8	66.2	NE 2	¾ Nebel	16					5	0	11		1
Altenwalde	8	63.0	NE 2	00	17	— 0	0	20	5 2	5	0	8		5
Bremen	8	61.1	NE 1	05	17	\ −0.5	1	10	5	5	0	16		5
Hamburg	8	64.4	NE 1	01	18	/ +0.5	1	10	4	3	0	12		5
Groß-Borstel	8		NE 1	01	19			10		7	0	0		
Kiel	8	64.9	NNE 2	01	18	/ +0.5	0		5	9	0	18		9
Warnemünde	8	62.7	N 1	01	18	— 0	0	20	wolkenlos	7	0		0	0
Swinemünde	8	61.6	NE 4	01	18	— 0	0	20	2 1	7	0	16		6
Rügenwaldermünde	8	60.6	NE 6	¾ Nebel	14	/ +0.1	0			7	0	15	4	
Danzig	8	60.2	NNE 2	00	18	— 0	0	4	10	8	5	18		4
Königsberg	8	58.5	ENE 3	75	16	/ +0.5	0	10	10	9	5	13		2
Memel	8	56.2	E 2	16	16	/ +1.0	5	20	10	8	1		0	4
Aachen	8	62.6	Stille	11	16	— 0	1	4	8 3	7	0	19		3
	8													
Hannover	8	63.7	N 1	11	16	\ −0.5	3	20	6 2	6	0	8		9
Magdeburg	8	63.1	NNW 2	01	18	\ −0.5	0	20	3 1	6	0	11		9
Lüneburg	8	64.4	NE 1	27	17	\ −1.5	4	0.5	10	8	0	11		4
Dresden	8	61.6	NNW 3	12	15	\ −0.5	1	20	7 1	8	0	13		7
Berlin	8	61.2	N 1	01	14	— 1.0	0	10	1	5	0	13		7
Grünberg i. Schles.	8	61.2	NW 3	50	14	— 0.5	6	20	10 3	6	1	10		6
Breslau	8	59.3	NW 2	49	12	/ +0.5	6	20	10	9	3	11		2
Frankfurt a. M.	8	63.6	NNE 2	01	17	— 0	0	50	3 2	6	0	13		9
Karlsruhe	8	61.7	NE 1	01	15	— 0	0	50	4 1	7	0	12		9
Friedrichshafen	8	61.5	NE 1	11	16	/ 0	1	20	8 4	6	0	10		9
Bamberg	8	63.0	NW 1	11	16	— 0	1	50	9	5	0	10		9
München	8	62.0	NW 1	02	16	— 0	0	20	3	6	0	7		9
Kahler Asten 852	8	—	ESE 3	01	11	— 0	0	50	4	0	0	16		9
Wasserkuppe (Rhön) 950	8	679.7	NE 4	01	13	— 0	1	2		7	0	9		9
Feldberg im Taunus 801	8	653.8	ESE 1	01	14	— 0	0	50	2	6	0	11		9
Brocken 1149	8	665.0	NNE 5	22	8	— 0	0	1	3 1	9	0	8		6
Fichtelberg 1213	8	656.1	NNE 4	01	8	/ −0.8	0	50	2	8	0	7		8
Säntis 2500	7													
Schauinsland 1608	7	697.7	E 3	01	9	/ −4.6	0	50	2	7	0	7		7
Zugspitze 2964	7	592.7	N 2	01	0	— 0	0	4	1	3	0	4		9
Säntis 2500	8	569.4	W 2	02	4	— 0	0	20	5	3	0	0		
Sonnblick 3106	8													

Seehöhe in Metern

Luftdruck der Bergstationen nicht auf Schwere und Meeresspiegel reduziert

Nachdruck und Verwertung für öffentliche Vorhersage verboten!

National Oceanic and Atmospheric Administration

Environmental Data Rescue Program

ERRATA NOTICE

One or more conditions of the original document may affect the quality of the image, such as:

Discolored pages
Faded or light ink
Binding intrudes into the text

This document has been imaged through the NOAA Environmental Data Rescue Program. To view the original document, please contact the NOAA Central Library in Silver Spring, MD at (301) 713-2607 x124 or www.reference@nodc.noaa.gov.

Lason, Inc.
Imaging Subcontractor
Beltsville, MD
December 20, 2000

Mittwoch, 1. Juli 1925

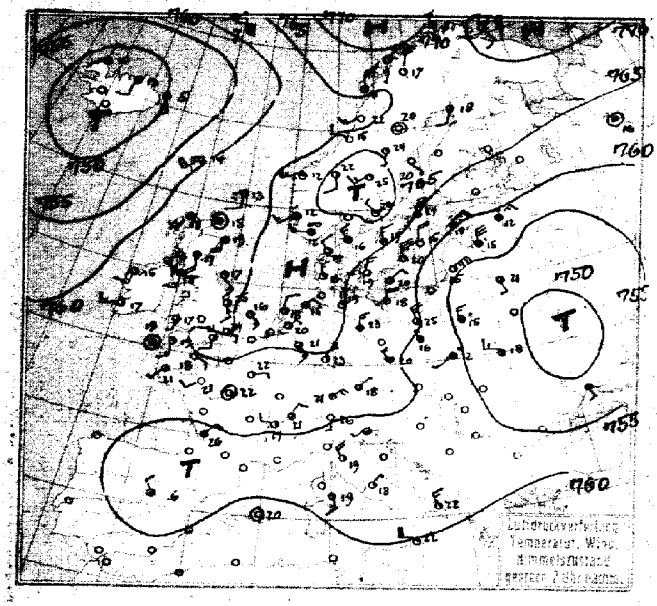

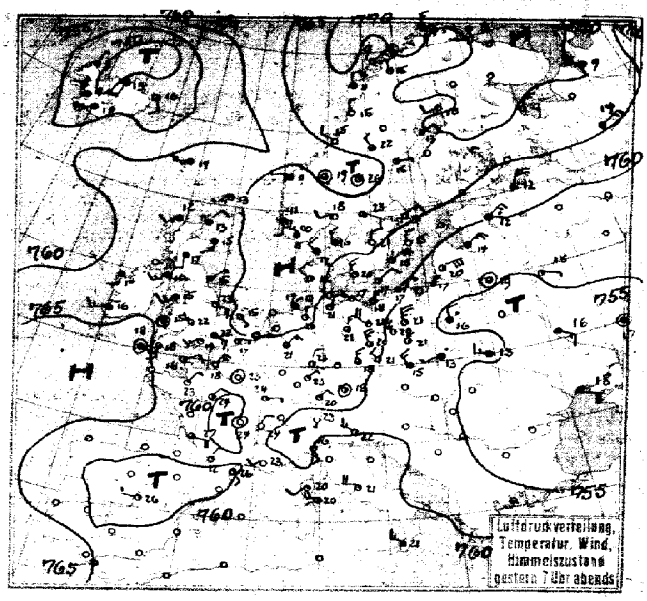

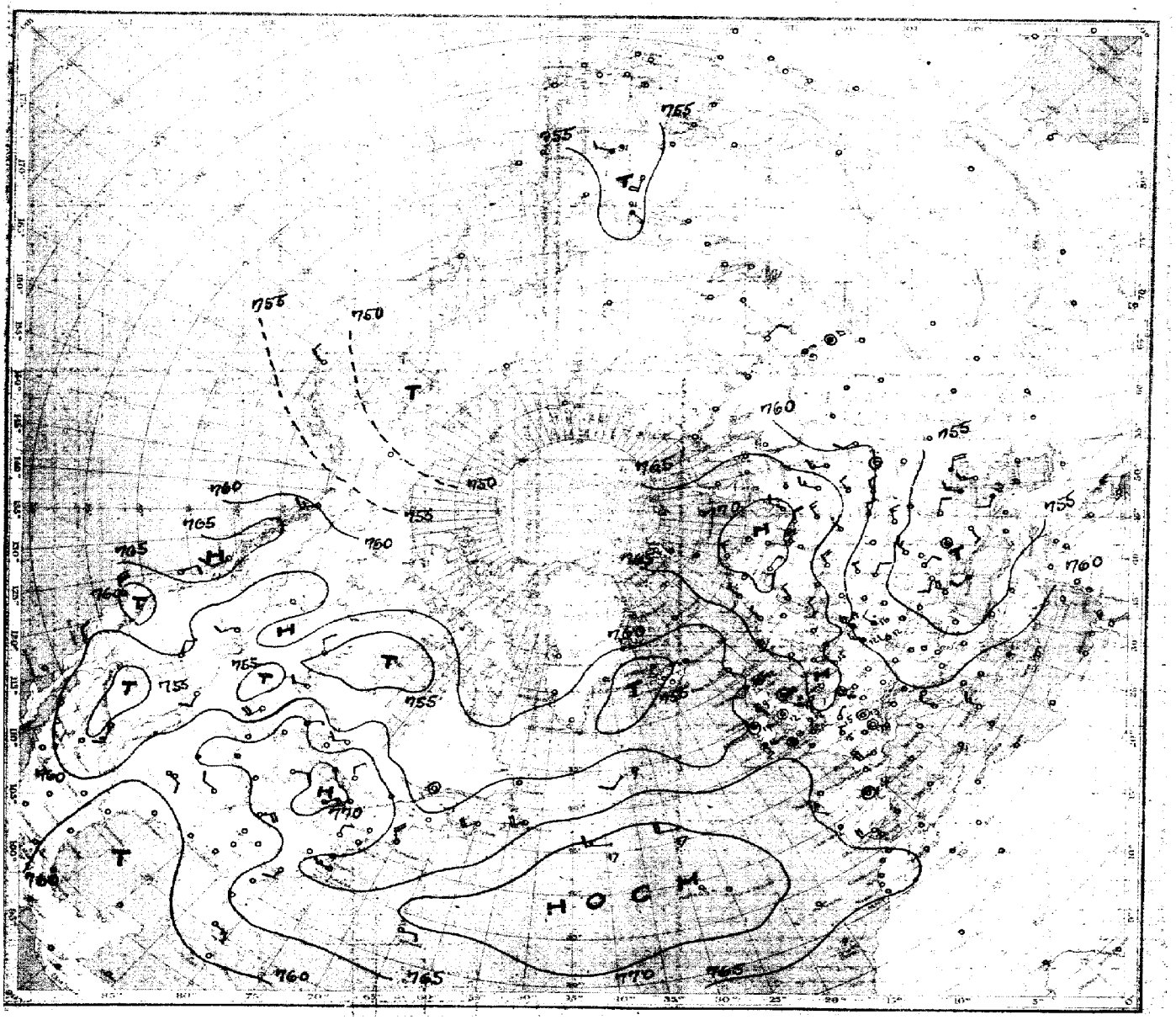

Luftdruck, Temperatur, Wind, Himmelszustand der nördlichen Halbkugel
vom Mittwoch, 1. Juli morgens.

SEEWARTE Jahrgang 50 Nr. 182

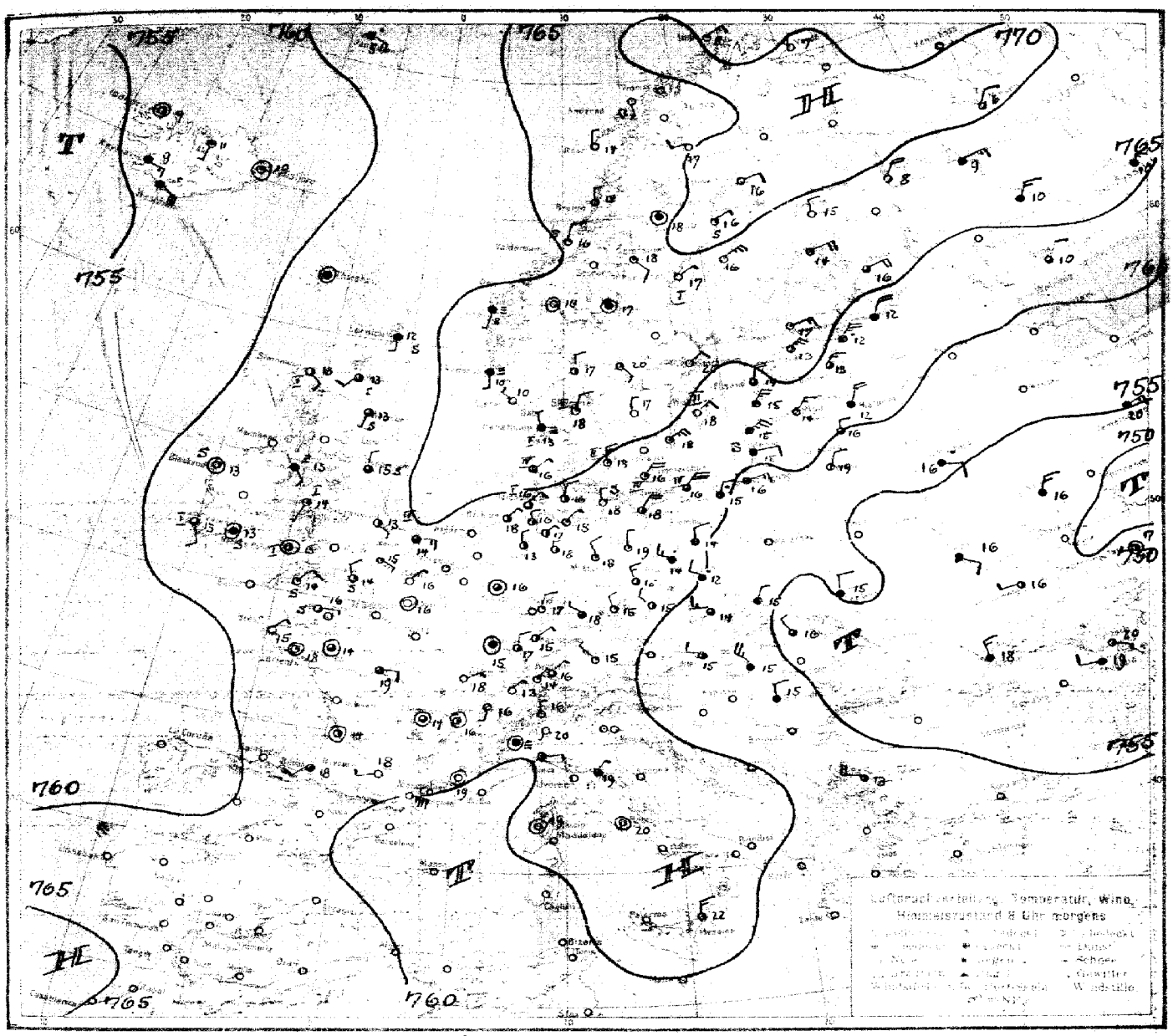

ALLGEMEINE ÜBERSICHT 8 Uhr morgens: Mittwoch, 1 Juli 1925

Der verhältnismäßig hohe Druck, der gestern über Nordwestdeutschland, Nordfrankreich und der Nordsee lag, ist durch die stärkere Einstrahlung am gestrigen Tage mehr und mehr abgebaut worden. Dabei ist zugleich die Konvergenz- Divergenzlinie, die gestern über dem Kanal lag, nach Südengland gezogen, sodaß, da der nördliche Hochdruckkern sich nach Osten – Finnland – verlagert hat, das gesamte Hochdruckgebiet nun einen Punkt in Mittelskandinavien gedreht erscheint. Dort hält der primäre Druckanstieg noch an. Der Ausgleich der Druckgegensätze über Mittel- und Westeuropa schafft die Vorbedingung für das Entstehen von Wärmegewittern. Anzeichen für einen durchgreifenden Umschwung sind noch nicht zu erkennen.

WETTERAUSSICHTEN AN DER DEUTSCHEN KÜSTE für Donnerstag, 2. Juli 1925

NORDSEE, ~~westl. OSTSEE~~ Deutsche Bucht leichte Ostwinde rechtsdrehend, übrige Küste leichte Südostwinde, warm, vorwiegend heiter. Westl. Ostsee: Wie Deutsche Bucht.

mittlere OSTSEE: (Wetterwarte Swinemünde) Zunächst frische etwas böige, später abflauende nordöstliche Winde, meist heiter trocken, nachts, wenig Wärmeänderung.

östl. OSTSEE: (" Königsberg) Mäßige Nordostwinde, abnehmende Bewölkung und wärmer, trocken.

Sturmwarnungen: (Wetterwarte Swinemünde) Heute Morgen mittl. Ostsee gewarnt: Gefahr zeitweise starker NE-Winde. Signalball.

mf.

Hamburg, Deutsche Seewarte Kapelle. Abt. III. Georgii

Klaudruck: Hartung & Co., Hamburg

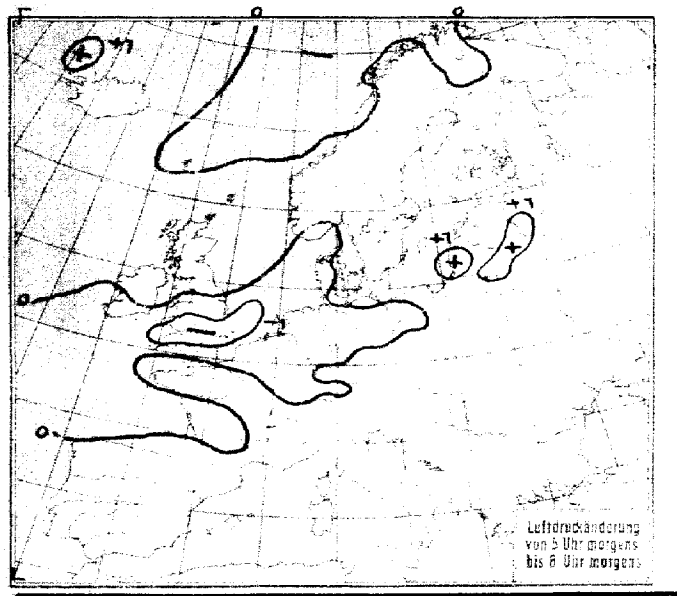

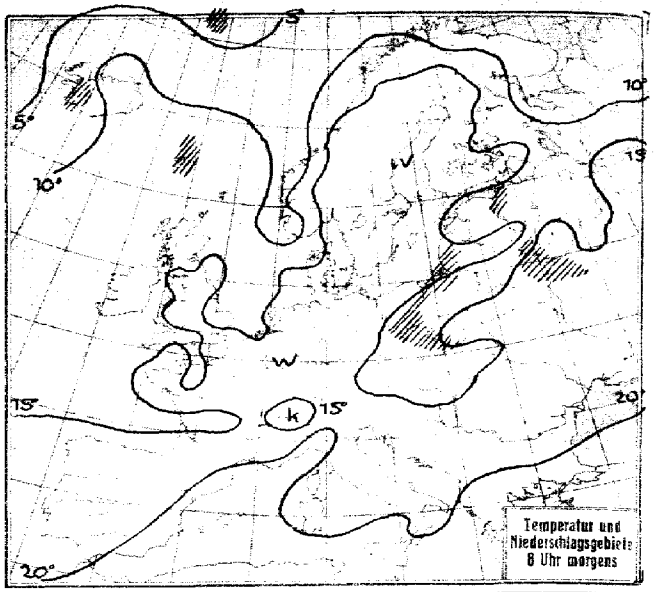

NACH AUFZEICHNUNGEN DER REGISTRIERAPPARATE ZU HAMBURG SEIT GESTERN 8 UHR MORGENS (M. E. Z.)

STUNDE		9	10	11	12m	1	2	3	4	5	6	7	8	9	10	11	12n	1	2	3	4	5	6	7	8
Thermograph		14.1	14.8	15.2	15.5	17.1	19.0	19.6	20.5	20.1	19.9	19.8	19.8	18.3	17.2	16.3	14.0	13.2	13.0	12.5	12.3	12.5	13.8	15.9	18.2
Barograph		62.9	62.9	62.8	62.8	62.5	62.2	62.0	61.8	61.5	61.4	61.4	61.4	61.5	61.5	61.4	61.5	61.2	61.1	60.8	60.7	60.8	60.8	60.8	60.8
Anemograph	Richtung	NNW	NNW	N	N	N	N	N	N	N	N	N	NNE	NNE	NNE	NNE	N	N	N	N	N	N	N	NNE	NE
	m. p. S.	3.5	3.5	3.5	3.5	3.5	3.5	3.5	3.5	3.5	3.5	3.5	3.5	3.5	2.5	2.5	2.0	1.5	2.0	2.0	3.0	3.5	3.0	3.0	2.5
Regenmesser																									
Sonnenscheindauer in Min.		60	60	15	15	50	60	60	60	60	50	60	15	-	-	-	-	-	-	-	-	30	60	60	60

AUFSTIEGE

STATION Wind in m/S.	Seehöhe	Zeit	Boden	200	500	1000	1500	2000	2500	3000	3500	4000	4500	5000	Bemerkungen
Friedrichshafen	400m	7ha	12.1; 83% NE 4			11.4; 63% E 7	8.8; 63% SzNA	5.0; 59% SW1c	2.0; 67% SW1c	1.8; 36% SW1c	-1.0; 30% E2N1	-3.8; 48% ENE 2	-8.1; 44% ENE 2		Sichtw. bis 20 Kilom.
Rostock	37m	7ha	NNE 1	NE2N6	NE2E7	NE2E9	NE 10	NE 11		NE2N8		NE 6		NE 8	
Frankfurt a/M.		8ha	NNE 3	NE2N3	E2S 5	E2N6	NE 3	NNE 5							
Friedrichshafen	400m	5a	NE 1			ESE 9	S2S1	E2S 10	SW 14	S	SW 12	E2N8		E 4	
Hannover	.	6a	NE 2	NE2E1	NNE 4	NE2N4	ENE 7	E2N10		E2N11					
Aachen	.	6a	SE2S1	SE1	SE 2	SE 1	SE 1								
Leipzig	.	6a	NW3	N 4	NNE 7	N2E4	NE 6			NE2N8					
Swinemünde	.	8a	NE 5	NNE 6	SSE	NE2N3									
Karlsruhe	130m	7a	NE 2	ENE 5	ESE 5	E2S4	NE 4	NE2E5							
Dessau	.	7a	ESE 3	N 3	NNE 8	NE2N8	NE2N8	NNE 8	NE2N9	NE2N4					
Fürth	.	7	N 2	-	NNE 3	NNE 6	NW 7	N 6	-	NNE 6	-	NE 4	-	NE2E1	
Cranwell	.	21		S5E10	SE 6	SE2E5									
Turin	.	8a	Stille	SE2S4				W 3				NW2W8			
Rom	.	8a	NE1	E1						NW8		NW5			
de Bilt	25m	8a	ESE 2	E2E7	E 7	E2N7	SE2E4	SSE 4							" - 20 "
Straßburg	.	8a	-	-	E2S6	ESE 2	ESE 8								
Toura	.	8a			NE2E6	ENE 7	E 4	NE2E5							
Lyon	.	8a			W2N1	S2E4	NW2N1	N2E1							
Holyhead	.	8a		S2W5		S2W3		SSW 8							
Fair Isle	.	8a		SE2E4	SE2E8	SE 7									
Aberdeer	.	8a		SW2W3			E 4	E2N3	NE2E2						
Crayford	.	8a		NNE 2		E2S3	E2S5								
Calshot	.	8a		NE 1	NNE 4	NE6	E2N6								
						Nachträge vom 30. Juni 1925									
Lympen	.	7p		15.6; 60/69 ENE 3	14.2; 67/69	13.2; 73/69	8.9; 59/69	6.9; 39/69	5.6; 20/69	3.8; 39/69					
Helder	.	2p				Stille	ENE 4	E2S6							
Prag	259m	2p		NNW10			NE6	NE14		NNE11					
Oestersund	.	.	WNW1	NE2E3	N 2	W 5	WNW7		NW7			W2N5		NW6	
Durham	.	3p		22.8; 57/69	20.6	16.1; 60/69	11.1; 60/69	7.8; 58/69	5.6; 60/69	3.9; 47/69		1.7; 59/69		-9.4	
Renfrew	.	7p		S2W5	S2W7	S2W8									
Holyhead	.	7p			S2W12		S2W15			S2W15					
Shetwick	.	7p		SSW4	S2W3	S2E7									
Cranwell	.	7p		SE 6	SE 5	SE 7									
Aberdeer	.	7p		W 2	N 1		ENE 7								
Plymouth	.	7p		SE 5		SE2S1			SW 7						
Lizerne	.	7p		W2S4		W2N11	W 8								
Rom	.	7p		NW2N8			NW4			NW 9					
Maddalena	.	7p					NE2N8								

Mittwoch, 1. Juli 1925

MORGEN

STATION	Luftdruck	Wind	Wetter	Temperat.	Luftdruck Charakter. u. Änder.	W	Sichtw. in km	Wolken (in Zehntel)	Rel. Feuchte	Niederschlag	Minimum	Seegang
Wien	59.3	WNW 2	½ bd.	15	⟋ 0.0					5	14	
Zürich	61.8	NE 1	01	14	— 0.0	0	20	2 ci	7	0	10	—
Bern	61.4	NE 1	01	13	— 0.0	0	20	—	8	0	11	—
Genf	61.4	SSW 1	01	16	⟍ 0.0	0	20	—	7	0	10	—
Lugano	63.6	N 1	00	16	— 0.0	0	20	—	6	0	12	—
Helder	64.2	NE 2	11	16	⟍ 0.0	1	50	7 o	8	0	—	5
Vlissingen	62.8	NE 2	11	15	⟍ 0.5	1	10	7 strat	8	0	—	7
Utrecht	63.5	ESE 2	11	17	⟍ 0.0	1	20	6 —	8	0	13	—
Kopenhagen	64.8	N 3	01	18	— 0.0	0	50	3 cisw	7	0	—	5
Skagen	65.7	NNE 2	01	18	— 0.0	0	20	1 —	8	0	—	7
Hanstholm	65.8	NNW 1	22	13	⟍ 0.5	3	1	9 stw	9	0	—	7
Blaavandshuk	65.6	NE 1	15	16	⟍ 0.0	4	50	9 —	—	0	—	VI
Hammershus	63.6	NE 4	01	16	— 0.0	0	50	2 —	7	0	—	VI
Abisko												
Haparanda	71.3	E 2	01	16	⟋ +0.5	0	>50	—	—	0	10	—
Stensele	69.4	Stille	01	18	— 0.0	0	>50	—	5	0	10	—
Oestersund	67.9	SE 2	01	18	⟋ +0.5	1	>50	2 —	5	0	12	—
Hernösand	69.1	NE 1	01	17	⟋ +0.5	0	>50	—	4	0	—	7
Särna	66.5	Stille	11	17	⟋ +0.5	1	>50	10 —	6	6	7	—
Karlstad	67.5	ESE 1	01	20	⟋ +0.5	0	—	2 —	4	0	17	—
Stockholm	66.5	NE 2	01	20	⟋ +0.5	0	50	—	5	0	12	—
Jonköping	66.1	N 1	01	17	— 0.0	0	50	—	7	0	11	—
Wisby	64.7	NE 3	01	18	— 0.0	0	>50	—	5	0	—	V
Kalmar	64.6	NE 5	01	18	⟋ 0.0	1	—	1 —	7	0	—	V
Gällivare	69.1	WSW 2	00	17	⟋ +0.5	0	>50	—	0	0	12	—
Karlshamn												
Bjuröklubb	71.1	NE 1	01	16	⟋ +1.0	0	>50	1 —	—	0	—	3
Quade Hook												
Spitzbergen	65.6	SSE 3	11	5	— 0.0	2	50	10 stw	7	0	—	—
Ingö	69.5	NE 3	01	8	⟍ 0.0	0	>50	2 —	7	0	—	3
Valdersund	65.8	NNE 2	02	16	⟍ 1.0	0	50	2 —	7	0	—	5
Kinn	66.6	SSW 1	27	8	⟋ +0.5	4	0.20	Nebel	0	0	—	III
Lister	66.8	NW 1	07	10	— 0.0	4	0.50	—	0	0	—	II
Bären-Insel	68.4	W 4	27	6	— 0.0	4	0.20	Nebel	9	—	—	VI
Andänes	68.6	SSE 1	01	13	— 0.0	0	>50	—	8	0	—	5
Röst	68.6	N 1	00	14	— 0.0	0	>50	—	0	0	—	3
Jan Mayen	61.0	ESE 4	41	5	⟋ +0.5	6	10	10 sw	7	5	—	VI
Färder	66.8	N 2	02	17	⟋ +0.5	0	50	7 —	0	0	—	I
Vardö	70.3	N 2	01	7	⟋ +0.5	0	>50	—	8	0	—	III
Brönnö	67.5	N 1	00	14	⟍ 0.5	0	>50	—	0	0	—	—
Utsire	67.1	S 1	27	10	⟋ +0.5	5	0.50	Nebel	0	0	—	5
Dombas	66.1	Stille	00	16	— 0.0	0	>50	—	6	0	—	3
Helsingfors	65.5	ENE 3	01	17	— 0.0	0	>50	3 stw	5	0	15	—
Vasa	68.7	NE 5	00	16	⟋ +0.5	0	>50	—	9	9	—	—
Kuopio	68.3	ENE 4	00	14	— 0.0	0	20	1 nsw	5	0	10	—
Dorpat	62.5	NE 3	16	13	⟋ +0.4	—	—	—	—	2	12	—
Riga	60.8	NE 3	11	14	⟋ +0.5	2	50	10 sw	9	1	13	—
Warschau												
Lemberg	66.2	N 2	11	15	⟋ +0.5	5	20	10 stw	9	1	12	—
Pinsk												
Wilna	58.3	NNE 2	01	19	⟋ +1.0	0	18	5 —	8	19	14	—
Krakau	66.8	NNE 1	11	15	⟋ +1.0	5	2	10 —	9	14	14	—
Posen	57.8	N 2	11	14	— 0.0	1	20	10 sw	9	—	12	—
Prag	60.2	NW 2	01	15	⟍ 0.0	0	50	4 astw	6	0	12	—
Eger	62.1	NNW 1	01	15	⟍ 0.0	0	50	2 cisw	6	0	6	—
Freiburg	57.6	Stille	11	15	⟋ 0.0	5	50	9 nsw	6	1	14	—
Kaschau	54.9	NNW 1	11	16	— 0.0	6	10	9 sw	8	5	12	—
Olmütz	57.9	W 3	11	14	⟋ +0.5	2	50	8 —	7	0.1	12	—
Budapest	55.3	NW 5	bd.	15	⟋ +0.2					•	14	—
Belgrad												
Serajewo												
Agram												
Sofia	57.1	WNW 4	bd.	13							13	
Athen												
Korfu												
Turin	—	Stille	20	—	—	3	—	—	—	—	—	—
Genua	60.3	E 1	11	—	—	1	4	6 strat	0	—	—	5
Livorno												
Ancona												
Maddalena												
Messina	62.8	N 3	01	22	⟋ +0.5	0	10	3 —	6	0	—	5
Tarent												
Venedig												
Rom	61.4	NE 1										
Malta												
Madrid	61 —	Stille	½ bd.	18								
La Coruña												
Mahon												
Malaga												
Horta												
Funchal												

STATION	Luftdruck	Wind	Wetter	Temperat.	Luftdruck Charakter. u. Änder.	W	Sichtw. in km	Wolken (in Zehntel)	Rel. Feuchte	Niederschlag	Minimum	Seegang
Rochefort												
Bayonne	61.9	SW 2	11	18	— 0.0	—	10	6 sw	—	0	—	III
Bordeaux	61.8	Stille	01	14	⟍ 0.0	—	20	2 —	—	0	9	—
Clermont	61.2	Stille	11	14	— 0.0	—	4	7 —	—	0	9	—
Dijon	61.8	ENE 1	01	18	⟋ 0.0	—	10	—	—	0	11	—
Calais	62.0	NE 1	01	16	⟍ 0.5	—	4	—	—	0	—	3
Brest	62.6	NE 1	—	15	— 0.0	—	0.50	—	—	0	11	—
Paris												
Perpignan	60.6	E 7	01	20	⟋ 0.0	—	—	10 —	—	1	—	—
Rennes	62.0	Stille	11	14	— 0.0	—	4	8 —	—	0	10	—
Straßburg	61.8	N 2	11	17	— 0.0	—	10	5 —	—	0	12	—
Toulouse	60.8	WSW 1	01	18	⟍ 0.5	—	20	10 —	—	0	15	—
Tours	61.3	E 2	11	19	⟋ 0.0	—	10	7 —	—	0	14	—
Ajaccio	62.2	Stille	01	19	⟍ 0.0	—	—	—	—	2	—	5
Le Havre												
Marignane	61.2	Stille	01	19	⟋ 0.0	—	20	—	—	0	11	—
Nancy	62.0	Stille	11	15	⟍ 0.0	—	4	10 —	—	0	13	—
Lerwick	63.5	S 1	11	12	— 0.0	1	4	10 sw	9	—	—	2
Renfrew												
Cranwell	64.5	SE 1	01	13	— 0.0	0	10	4 sw	8	0	7	—
Scilly												
Wick	62.8	SW 2	11	13	⟋ +0.5	5	50	7 —	0	0	—	3
Malinhead												
Tynemouth	63.3	N 1	11	15	— 0.0	1	4	7 —	8	0	—	5
Pembroke	62.5	Stille	01	15	⟍ 1.0	3	10	4 —	7	0	—	I
Rochee Point	63.2	Stille	11	13	— 0.0	1	20	10 sw	0	0	—	5
Croydon ✓	62.9	ESE 1	01	15	⟍ 1.0	0	4	2 —	8	0	9	—
Aberdeen	63.7	SSW 1	16	13	⟋ +0.5	6	10	9 —	9	4	—	6
Valentia	61.4	SSE 2	12	13	⟍ 0.5	0	>50	6 sw	8	0	—	3
Plymouth	62.6	NE 2	41	14	⟍ 1.0	#	20	1 —	7	0	—	5
Guernsey	62.6	E 1	10	16	— 0.0	1	20	6 —	8	0	—	5
Stornoway	61.6	SE 2	00	13	— 0.0	1	50	4 —	8	01	—	I
Holyhead	62.9	SSW 1	01	15	⟍ 0.0	0	20	1 —	8	0	—	I
Donaghadee	63.9	SE 1	28	15	— 0.0	4	1	5 —	8	1	—	5
Yarmouth ✓	63.9	E 3	10	14	⟍ 1.0	1	10	7 —	9	0	—	5
Blacksod	60.3	Stille	11	13	— 0.0	1	>50	6 sw	8	0	—	5
Calshot	62.6	NNW 2	01	15	⟍ 1.0	0	10	1 —	8	0	—	5
Thorshavn	60.3	Stille	70	11	⟍ 0.5	6	10	10 sw	0	+	—	
Seydisfjord	57.8	Stille	00	10	— 0.0	1	0.20					
Acureyri	56.7	S 1	01	11	— 0.0	0	0.20					
Isafjord	55.6	Stille	00	9	⟋ +1.0	0	0.20					
Reykjavik	55.5	E 3	11	9	⟋ +0.5	2	20	10 —	6			
Vestmannö	56.1	ESE 6	13	8	— 0.0	2	20					
Alexandrovsk												
Archangelsk	69.6	E 3	62	9	⟍ 0.2					0		
Ust-Zylma												
Matochkin-Sharr												
Dickson												
Petersburg	62.7	NE 4	6d.	12	— 4.1					16		
Tscherdyn	62.3	NNW 4	½ bd.	15	⟋ +0.8					0		
Moskau												
Kasan	58.9	ENE 2	00	24	⟍ 0.1					0		
Kiew	53.8	SE 2	6d.	16	— 0.0					3		
Ufa												
Saratow												
Orenburg												
Odessa	51.8	N 3	6d.	18	— 0.0					0		
Sewastopol												
Astrachan	52.4	NW 5	¼ bd.	20	⟋ +0.8					0		
Emba												
Batum												
Baku												
Tobolsk												
Omsk												
Tashkent												
V. Imbatskoe												
Tomsk												
Irkutsk												
Jakutsk												
Wladivostok	53.8	ESE 2	6d.	17	⟋ +0.1	—	—	—	—	1	—	—
Tanger												
Agadir												
Bou Denib												
Oran												
Algier												
Setif												
Tunis												
Aleppo												
Beyruth												

NORD-AMERIKA 2 UHR NACHTS

	Luftdr.	Wind		Luftdr.	Wind		Luftdr.	Wind		Luftdr.	Wind		Luftdr.	Wind
St. Johns	64	SW 4	La Paz	55	NW 2	Bermuda	69	NE 1	Duluth	65	NE 1	Tatoosh	69	S 4
Sydney	62	SW 4	Edmonton	58	SE 1	Key West	63	NE 3	Huron	57	S 4	San Francisco	60	W 6
Father Point	58	Stille	Nantucket	63	NW 4	Little Rock	64	W 1	Salt Lake City	60	NW 1	San Diego	60	W 1
Parry Sound	68	NW 2	Washington	66	N 2	Nashville	65	NE 3	Helena	59	S 1	Forth Worth	61	NE 1
White River	64	SW 2	Hatteras	64	W 3	Cleveland	70	NE 3	Denver	59	SE 1	El Paso	58	SE 3
Winnipeg	56	SW 2	Charleston	66	S 2	Chicago	69	NE 1	Roseburg	66	N 1	Belle Isle		

STATION	GESTERN NACHMITTAG						GESTERN ABEND								STATION	GESTERN NACHMITTAG						GESTERN ABEND							
	Luftdruck	Wind	Wetter	Temperat.	W	Schnee in Zm	Luftdruck	Wind	Wetter	Temperat.	W	Schnee in Zm	Niederschlag	Maximum der Temperatur		Luftdruck	Wind	Wetter	Temperat.	W	Schnee in Zm	Luftdruck	Wind	Wetter	Temperat.	W	Schnee in Zm	Niederschlag	Maximum der Temperatur
Wien							59.5	NW 4	Regen	14			5	19	Turin													
Zürich	62.4	NE 4	01	21	0	60	62.2	NE 2	00	27	7	0.45	-	-	Genua							61.	SSE 5	½ bed.	16				
Bern	61.9	E 3	01	18	0	50	61.4	NE 1	01	21	0	50	-	-	Livorno								NW 1	01	-	0	50	0	II
Genf	61.9	NNE 2	01	21	0	10									Ancona													
Lugano	58.8	S 1	00	26	0	20	58.8	S 1	02	31	7	4	-	1	Maddalena							61.2	WNW 4	01	20	0	0.05	0	I
Helder	66.7	NNE 2	01	18	0	50									Messina							63	WNW 3	½ bed	24				
Vlissingen	-	-	-	-											Tarent													
Utrecht	65.8	NNE 2	10	20	1	20									Venedig							59.9	WNW 3	00	22	0	20	0	5
Kopenhagen	64.5	NNE 3	01	18	1	20	64.2	NNW 3	00	20	0	50	0	III	Rom								W 4	01	21	0	50	2	4
Skagen	66.4	NW 3	01	16	0	20	65.9	NNW 3	01	16	0	10	0	III	Malta														
Hanstholm	67.0	NW 2	11	14	2	50	66.8	NW 2	11	12	2	30	0	III	Madrid							58	W 1	½ bed	26				
Skagenskrak	67.5	N 3	00	13	1	50	66.7	NNE 3	01	13	0	50	0	III	La Coruña														
Hammershus	64.2	NE 2	01	20	0	50	64.0	NE 2	01	17	0	50	0	I	Mahon														
Abisko	66.7	NNE 1	02	17	0	>50	67.3	NNW 2	01	15	1	>50	0	17	Malaga														
Haparanda	68.7	SSW 2	01	18	0	>50	69.1	WSW 2	00	18	0	>50	0	20	Horta							77.0	NE 2	01	23	0	50		
Stensele	66.8	Stille	01	20	0	>50	66.6	Stille	01	22	0	>50	0	22	Rochefort														
Oestersund	65.2	S 1	01	24	1	>50	65.6	NW 1	01	22	1	>50	0	25	Bayonne														
Hernösand	66.9	SE 1	01	20	0	>50	67.2	E 1	01	25	1	>50	0	II	Bordeaux							60.3	E 4	11	27	-	0.05	0	30
Särna	62.5	SW 3	01	26	0	>50	62.6	Stille	01	26	0	>50	0	28	Clermont							60.2	Stille	01	27	-	10	0	-
Karlstad	64.9	NW 1	01	20	0	-	65.4	ESE 2	10	23	1	-	0	29	Dijon							60.2	E 1	11	24	-	20	0	26
Stockholm	66.0	NNE 5	01	24	0	50	65.5	NE 3	01	27	0	50	0	27	Calais							64.3	E 1	11	17	-	20	0	II
Jonköping	66.4	N 2	01	19	0	50	65.7	N 2	01	21	0	50	0	27	Brest														
Wisby	63.8	N 4	01	15	0	>50	63.8	N 2	01	15	0	>50	0	II	Paris							63.3	Stille	01	23	-	20	0	24
Kalmar	64.2	NE 2	02	20	0	-	64.4	NE 5	01	18	0	-	0	II	Perpignan							60.0	SE 2	01	26	-	50	0	II
Gällivare	60.3	S 1	01	19	1	>50	60.5	S 1	00	20	1	>50	0	22	Rennes							62.3	NE 1	01	23	-	20	0	24
Karlshamn															Straßburg														
Björöklubb	68.2	NE 1	01	16	0	>50	68.2	NE 2	01	13	0	>50	0	5	Toulouse							59.9	NNE 1	01	22	-	30	0	-
Quade Hook															Tours							61.8	NE 2	01	24	-	20	0	26
Spitzbergen	66.2	WNW 3	10	5	2	>50	65.4	WNW 2	11	5	2	>50	0	-	Ajaccio							62.5	SW 2	01	20	-	7	0	I
Ingö	68.8	NNW 3	00	8	1	>50	70.1	N 3	00	9	0	>50	0	5	Le Havre							63.5	NE 4	11	18	-	20	0	I
Valdersund	66.9	WNW 2	00	15	0	50	67.3	NW 2	01	15	0	50	0	5	Marignane														
Kinn	66.8	WSW 5	01	12	0	>50	66.9	W 1	01	11	0	>50	0	II	Nancy														
Lister	67.1	W 3	02	12	3	50	66.9	WNW 3	22	11	3	50	0	II	Lerwick	63.3	S 2	01	13	0	10	64.0	SW 1	01	13	0	20	0	5
Bären-Insel	67.6	NW 4	11	8	2	10	68.7	W 5	11	6	2	10	0	I	Renfrew	63.3	S 4	11	17	5	20	62.9	S 2	11	13	2	60	0.6	-
Andâneş	68.9	NE 2	00	9	0	>50	68.4	NE 3	01	9	0	>50	0	I	Cranwell	64.8	SSE 2	11	25	7	10	64.1	ESE 3	01	29	0	20	0	-
Röst	68.4	NNE 1	01	11	0	>50	68.4	N 1	01	11	0	>50	0	5	Scilly	64.9	Stille	11	19	1	20	65.0	Stille	11	18	1	50	0	I
Jan Mayen	62.8	E 6	65	7	7	10	62.8	E 7	55	7	6	10	2	V	Wick	63.3	Stille	11	15	7	50	62.1	NE 2	11	13	7	50	0	5
Färder	66.8	WSW 2	00	17	0	>50	66.8	WSW 2	00	18	0	>50	0	I	Malinhead	62.2	E 3	13	12	6	20								
Vardö	70.1	SSE 2	10	9		>50	70.1	S 1		8		>50	0	I	Tynemouth	64.2	SE 3	01	17	0	10	63.9	NE 1	11	14	1	10	0	I
Brönnö	64.3	SW 3	01	20	0	>50	64.3	N 1		15	1	>50	0	-	Pembroke	64.3	S 1	13	17	1	10	64.0	Stille	30	15	1	10	-	II
Utsiro	67.7	SW 3	12	12		>50	67.7	SSW 1	11	11	2	10	0	II	Roches Point	63.9	SSW 2	10	16	6	60	63.8	SSW 2	12	16	6	50	1	5
Dombas	65.7	S 2	02	22	0	>50	65.5	NE 2	10	19	6	>50	-	-	Croydon	64.7	ESE 2	00	24	1	20	63.9	ESE 3	11	22	1	20	0	24
Helsingfors															Aberdeen	63.4	S 4	01	19	0	20	63.6	S 3	11	15	2	20	-	5
Vasa															Valentia	63.0	WSW 3	10	17	1	60	63.2	WSW 3	10	16	0	>50	0	III
Kuopio															Plymouth	64.5	S 3	01	19	0	20	63.5	S 3	11	18	0	20	0	I
Dorpat	63.4	NE 3	55	12			62.5	NE 3	41	12			8	14	Guernsey	64.7	ESE 2	01	18	0	20	63.9	ENE 2	01	16	0	20	0	5
Riga	57.6	N 6	55	15	6	2	58.5	NE 5	16	14	6			-	Stornoway	67.6	SSW 3	12	18	7	10	67.5	SW 2	16	12	5	20	1	I
Warschau	54.7	N 3	41	15	6	2	54.7	N 2	41	16	6	1	14	16	Holyhead							63.6	SW 3	11	15	7	20	0	III
Lemberg	54.2	WNW 3	16	12	3	2	54.2	WNW 3	10	13	5	05	2	13	Donaghadee	63.1	S 3	12	18	1	60	62.8	SSW 3	11	16	7	60	0	III
Pinsk															Yarmouth	66.3	SE 3	01	16	0	20	65.6	SE 1	02	15	0	20	0	5
Wilna	52.6	SSE 1	10	21	6		53.0	Stille	11	19	1	10	12	21	Blacksod	67.4	S 2	11	15	1	50	61.3	S 2	11	14	1	50	0	I
Krakau	56.8	SW 1	41	12	5	4	54.1	WSW 1	41	13	6	4	3	14	Calshot	65.3	S 2	01	21	2	0.05	64.0	SW 5	01	19	0	50	0	5
Posen	52.4	NNW 6	11	25	1	0	53.1	N 5	01	21	0	20	0	25	Thorshavn	68.6	SW 4	11	14	1	50	67.6	WSW 3	11	14	2	>60	0	-
Prag	60.5	NW 3	11	20	1	50	60.2	NW 2	00	21	1	50	0	23	Seydisfjord	49.6	SSE 3	13	15	2	>60	51.5	SSE 2	10	16	1	4	-	-
Eger	62.5	N 3	11	18	1	50	62.7	N 1	11	19	2	50	0	21	Acureyri	49.7	S 2	11	13	1	4	50.8	S 4	11	13	1	4	-	-
Preßburg	58.6	NW 2	40	16	6	2	57.5	WNW 4	41	14	6	10	1	17	Isafjord	49.6	N 2	11	10	2	20	51.3	N 1	10	9	2	20	-	-
Kaschau	54.2	N 3	10	18	5	>50	54.9	N 1	43	14	5	20	07	19	Reykjavik							62.3	NW 6	11	13	1	20	0	-
Olmütz	58.6	W 2	61	12	6	10	57.7	NW 3	11	15	6	50	6	16	Vestmannö							64.4	SW 4	30	10	6	10	-	-
Budapest															Odessa SR.	67.3	W 4	bed.	8										
Belgrad															Simferopol SR.	64.7	Stille	"	16										
Serajewo															Saratow	56.5	ENE 3	"	26			53.2	ESE 3	"	24				
Agram															Orenburg	56.4	E 4	Nebel	32										
Sofia															Kasan	51.4	SSE -	-	-			52.0	SE 4	bed.	18				
Athen															Astrachan	50.1	WNW 4	bed	-			51.2	NNW 2	Wetterl.	24				
Korfu															Sarepta	52.0	ESE 6	¾ bed	32			51.5	E 3	bed.	25				

SCHIFFSMELDUNGEN

Datum	Zeit	Breite	Länge v. Gr.	Luftdruck	Wind	Wetter	Temper. Luft	Temper. Wasser	W	Schnee in Zm	Wolken (in Zehntel)	Seegang	Dünung aus
30. w.	2p	59.9	32.2 w	60	NW 3	11	9	9	1	50	9	4	W
" "	"	56.7	28.0 w	55	W 4	13	8	11	5	50	7	I	W
" "	10p	46.3	30.7 w	68	NW 5								
" "	-	48.7	25.7 w	67	NE 4	2				50		VII	NW
" "	8a	47.9	23.5 w	64	W 3	11				20		I	NW
" "	2p	47.3	30.5 w	61	W 4	13				50		VII	W
" "	8a	45.5	33.8 w	65	WSW 6	12				50		X	SW
" "	8a	58.6	03.4 E	67	SSW 3	12	7	11	2	50	2	0	-
" "	8a	46.4	28.8 w	62	NW 5	40	8	8	2	10	0	I	NW
" "	"	47.2	26.3 w	60	W 5	16	8	8	5	20	W	VI	W
" "	"	42.6	40.1 w	73	NW 4	00	23	24	0	>50	3	5	-
" "	2p	58.6	03.8 w	64	WSW 4	01	21	19	2	0	2	5	-
" "	8p	58.5	03.5 w	63	NW 4	11	10	15	-	20	3	I	NW
" "	"	45.2	35.8 w	67	W 4	02	10	18	-	20	10	II	W
" "	"	47.5	30.8 w	64	W 6	56	17	19	0	50	4	I	W
" "	"	42.6	40.1 w	73	NW 4	00	23	24	0	>50	3	5	-

Datum	Zeit	Breite	Länge v. Gr.	Luftdruck	Wind	Wetter	Temper. Luft	Temper. Wasser	W	Schnee in Zm	Wolken (in Zehntel)	Seegang	Dünung aus
1. 7.	2a	62.7	32.2 w	61	SW 2	21	9	8	2	50	10	str	-
" "	"	49.2	48.2 w	72	NNW 3	40	17	18	3	40	10	str	W
" "	-	40.8	09.1 w	64	NW 4	01	18	17	2	50	7	ouv	S
" "	"	46.0	30.7 w	63	W 4	00	17	17	-	50	5	str. ouv	I

WETTERBERICHT
DER
DEUTSCHEN SEEWARTE

JAHRGANG 50 , **Nr.** 183 VERLAGSORT HAMBURG Donnerstag, 2. Juli **1925**

Mitteleuropäische Zeit — Luftdruck reduziert auf 0° Temperatur, Meeresspiegel und Schwere in 45° Breite — **Temperatur** in Celsius-Graden — **Windstärke** nach Beaufortskala (12 = Orkan) — **Wetter:** 00 bis 09 wolkenlos bis halb bedeckt; 10 bis 19 halb bis ganz bedeckt; 20 bis 29 Dunst oder Nebel; 30 bis 39 Schauer; 40 bis 49 Rieselregen; 50 bis 59 sonstiger Regen; 60 bis 69 Schnee; 70 bis 79 Graupel oder Regen und Schnee gemischt; 80 bis 89 Hagel; 90 bis 99 Gewitter — **W** = Witterungsverlauf seit der letzten Beobachtung: 0 = wolkenlos bis halb bedeckt, 1 = wolkig, 2 = anhaltend ganz bedeckt, 3 = Dunst oder Nebel, 4 = dichter Nebel, 5 = Schauer, 6 = Regen oder Rieselregen, 7 = Schnee, 8 = Graupeln oder Hagel, 9 = Gewitter — **Relative Feuchtigkeit:** 0 = 95 bis 100 %, 9 = 90 bis 94 %, 8 = 80 bis 89 %, 7 = 70 bis 79 %, 6 = 60 bis 69 %, 5 = 50 bis 59 %, 4 = 40 bis 49 %, 3 = 30 bis 39 %, 2 = 20 bis 29 %, 1 = 10 bis 19 %

GESTERN NACHMITTAG 2 UHR

DEUTSCHE STATIONEN	Uhrzeit	Luftdruck	Wind	Wetter	Temperat.	Luftdruck Charakter u. Ander.	W	Sichtweite in km	Wolken (in Zehntel)	Rel. Feucht	Seegang	Wolkenhöhe
Borkum	2	63.7	NNE 2	02	20	/−1.0	0	20	5	7	1	7
Helgoland	2		NNE 3	5/10 bd.							1	
Altenwalde	2	62.7	NE 1	02	23	/−0.5	1	20	6	5	—	5
Bremen	2											
Hamburg	2	62.2	VE 3	01	24	/−1.0	1	50	4	4	—	5
Kiel	2	64.3	NE 2	01	20	0 —	0	—	2	7	—	5
Warnemünde	2											
Swinemünde	2	62.0	ENE 5	12	16	/−0.0	3	20	9	7	—	5
Rügenwaldermünde	2											
Danzig	2	64.0	N 2	00	15	/−0.5	6	4	10	0	—	5
Königsberg	2	60.1	NE 3	11	18	0.0	6	20	10	8	—	4
Memel	2	60.7	ENE 2	11	19	+0.5	1	20	10	7	—	4
Aachen	2[14]	61.0	ENE 2	11	24	/−0.5	1	10	7	4	—	6
Lüdenscheid	2											
Hannover	2	60.8	NE 2	11	25	/−1.0	1	50	5	3	—	7
Magdeburg	2	60.9	N 4	01	25	/−1.0	3	750	3	3	—	8
Dresden	2[06]	60.0	NNW 4	11	20	/−0.5	1	750	10	5	—	5
Berlin	2	60.2	NE 3	10	22	/−0.5	1	10	10	5	—	5
Grünberg in Schles.	2											
Breslau	2	59.6	NNW 3	41	15	— 0.0	6	10	10	9	—	4
Frankfurt a. M.	2	60.6	NNE 1	02	24	/−1.0	0	750	8	3	—	6
Karlsruhe	2											
Friedrichshafen	2											
Bamberg	2											
München	2	59.6	SW 2	10	21	/−1.5	1	50	6	4	—	6
Kahler Asten 852	2[09]	—	ESE 3	12	15	/−0.5	0	60	7	0	—	6
Wasserkuppe (Rhön) 950	2[15]											
Feldberg im Taunus 801	2											
Brocken 1148	2[18]											
Fichtelberg 1213	2	658.4	NNE 4	01	12	— 0.0	1	50	7	6	—	1
Schauinsland 1600	2											
Feldberg i. Schwarzw. 1497	2											
Zugspitze 2964	2[16]	532.7	E 2	11	4	— 0.0	1	4	10	8	—	8
Säntis 2500	2	566.0	WSW 3	21	9	+ 1.5	3	10	10	9	—	7
Sonnblick 3106	2											

Seehöhe in Metern

GESTERN ABEND 7 UHR

Uhrzeit	Luftdruck	Wind	Wetter	Temperat.	Luftdruck Charakter u. Ander.	W	Sichtweite in km	Wolken (in Zehntel)	Rel. Feucht.	Niederschlag	Maximum	Seegang	Wolkenhöhe
7	61.6	NE 3	12	19	/−1.0	3	20	7	7	0	—	1	—
7		E 3	00									1	
7	61.1	E 4	01	20	/−1.0	0	750	5	5	0	24	—	0
7	60.9	NE 3	11	23	/−1.0	1	20	1	4	0	25	1	0
7	60.9	NE 4	01	21	/−0.5	0	50	2	4	0	25	—	0
8	63.7	NNE 2	01	18	— 0.0	0	—	wolkenlos	3	0	21	—	0
8	63.5	NNE 3	01	19	/−1.0	0	20	3	5	0	—	1	0
7	64.4	ENE 5	11	15	/−0.0	1	20	7	8	0	19	—	—
7	61.2	NE 5	60	14	/+0.1						16	1	—
7	60.7	N 2	11	15	/−0.0	6	2	10	0	0.4	17	—	9
7	59.7	ENE 3	11	17	/−0.0	2	10	10	8	0	18	—	0
7	60.5	ENE 3	11	17	— 0.0	1	20	10	8	0	—	8	—
7	59.1	NE 3	12	23	/−1.0	1	20	9	6	—	—	—	—
7	61.2	SE 1	10	24	/−0.5	0	0.50	8	7	0	26	—	0
7	60.0	NE 2	02	25	/−0.5	1	50	4	4	0	26	—	0
7	53.8	N 3	12	22	/−0.0	0	50	7	8	0	26	—	0
7													
7[06]													
7	60.3	NE 4	11	17	— 0.0	2	10	10	6	0	23	—	0
7	60.5	N 1	10	18	/−0.5	6	20	8	8	3	18	—	7
7	59.2	WNW 1	41	16	/−0.0	6	20	10	9	0.1	16	—	5
7	58.7	NE 1	11	23	/−1.0	1	50	7	3	0	25	—	0
7	57.7	E 1	00	23	/−1.0	0	50	4	3	0	27	—	0
7	57.2	NE 2	01	22	/−1.0	0	50	2	4	0	26	—	0
9[11]	55.0	Stille	11	18	/−0.0	1	20	9	5	0	25	—	0
7	53.5	N 2	12	18	/−0.5	1	50	8	5	1	23	—	0
7	—	ESE 3	11	14	/−0.5	1	50	7	0	0	16	—	0
7													
7													
7	645.1	NW 5	01	12	/−0.5	0	750	3	5	0	14	—	4
7	657.7	NNE 3	00	14	/−1.0	1	50	4	7	0	15	—	0
9[08]													
7													
9[10]	522.0	NW 1	00	1	/−0.5	1	10	3	8	0	5	—	—
7													
7	514.4	NE 2	04	−1							−0		

Luftdruck der Bergstationen nicht auf Schwere und Meeresspiegel reduziert

KÜSTENSTATIONEN UND FEUERSCHIFFE

NACHMITTAG UND ABEND DES VORTAGES

List	2p: NW 2 bewölkt, See 2 7p: ENE 2 vorwiegend heiter, See 1
Bülk	2p: SSW 6 NE 1 bis 2, Sicht über 50 km, See 0 7p: SW 3 E 4 bis 5, " " 50 " " 4
Arkona	2p: 7p: E 2, heiter, See 0
Außenjade	2p: 7p:
Marienleuchte	2p: SSE 3 SE 2, 0, 20, Sicht 50 km, See 1 7p: SE 6 ENE 8 0 " 12 " 50 " " 2
Borkumriff	2p: SSW NE 2 11, 12, Sicht — 7p: NE 3, 11, 12, See 1
Amrumbank	2p: NW 2, 5/10 bd., See 2 7p: NE 1, heiter, See 1
Adlergrund	2p: 7p:
Borkum	5p: 662.3 E 2 01 Temp. 16

HEUTE MORGEN

List	8a: — 2 heiter, See 0 11a: E 2-4, bewölkt, See 1, Sicht über 50 km
Bülk	8a: 11a: SSE 5 E 3 bis 4, Temp. 17, Sicht über 50 km, See 2
Arkona	8a: E 2-3, bd., See 1 11a:
Außenjade	8a: ESE 5 bew., See 1 11a:
Marienleuchte	8a: 11a:
Borkumriff	8a: 11a: SSE 6 NE 6 WNW 11 Temp. 17 Sicht über 50 km See 2
Amrumbank	8a: — 2 heiter, See 1 11a:
Adlergrund	8a: bd., NE 3, See 2, Barometer Zeitfehler 11a: bd., NE 3, See 2, Barometer korrigiert
Borkum	11a:

HEUTE MORGEN 8 UHR

DEUTSCHE STATIONEN	Uhrzeit	Luftdruck	Wind	Wetter	Temperat.	Luftdruck Charakter u. Änder.	W	Sichtweite in km	Wolken (in Zehntel)	Rel. Feucht.	Niederschlag	Minimum	Seegang	Wolkenhöhe
Borkum	8	57.6	NE 4	12	12	/−1.0	1	20	9	7	0	—	3	—
Wilhelmshaven	8	59.7	E 4	11	14	/−0.5	2	20	10	8	0	13	—	—
Helgoland	8	60.9	E 4	7/10 bd.	16								1	
Altenwalde	8													
Bremen	8	59.2	E 2	11	15	/−0.5	2	10	10	9	0	12	—	0
Hamburg	8	59.0	NE 3	11	15	/−0.5	2	4	10	8	0	14	—	0
Groß-Borstel	8	—	ENE 2	—	15	—		10	10	8	0	10	—	—
Kiel	8	61.4	ENE 2	11	19	/−1.0	1	—	10	0	0	13	—	0
Warnemünde	8	60.5	E 2	11	15	/−2.0	1	10	10	9	0	—	1	0
Swinemünde	8													
Rügenwaldermünde	8	—	ENE 3	03	14	+0.1						14	1	
Danzig	8													
Königsberg	8	58.0	NE 4	16	15	/−0.5	6	20	10	8	0.1	14	—	8
Memel	8	59.5	ENE 1	11	14	/−0.5	1	10	10	8	0	—	5	0
Aachen	8	56.2	Stille	01	16	/−0.0	1	7	4	8	0	12	—	0
Lüdenscheid	8	58.0	NE 1	10	14	/−2.0	2	0.50	9	9	0	10	—	0
Hannover	8	59.0	ENE 2	03	17	/−0.5	3	4	10	9	0	19	—	0
Magdeburg	8	58.7	NE 2	16	15	/−0.5	6	10	10	8	•	15	—	2
Dresden	8[06]	59.2	VE 2	11	15	/−0.0	5	10	10	8	0.4	14	—	7
Berlin	8	57.7	Stille	11	13	/−0.5	1	4	10	8	0	14	—	0
Grünberg i. Schles.	8	58.8	N 2	50	13	/−0.0	7	10	10	9	0	13	—	2
Breslau	8	58.4	NNW 2	11	13	— 0.0	6	4	10	9	—	—	—	—
Frankfurt a. M.	8	59.0	VNE 1	11	18	/−0.5	1	20	7	6	0	14	—	0
Karlsruhe	7[58]	58.7	E 1	01	16	/−0.5	0	50	2	6	0	11	—	0
Friedrichshafen	8	56.7	E 1	01	17	/−0.5	0	20	1	6	0	9	—	0
Bamberg	8	57.8	NW 1	11	18	— 0.0	1	10	6	7	0	11	—	0
München	8	56.7	Stille	00	16	— 0.0	0	20	wolkenlos	0	0	7	—	0
Kahler Asten 852	8	—	E 2	00	15	/−0.5	1	50	2	0	0	11	—	0
Wasserkuppe (Rhön) 950	8	670.9	E 1	01	16	/−1.0	0	50	3	6	0	11	—	0
Feldberg im Taunus 801	8	68.8	ESE 1	11	15	— 0.0		20	7	6	0	13	—	0
Brocken 1148	8	650.7	ESE 4	21	9	/−0.5	4	0.20	10	0	0	5	—	0
Fichtelberg 1213	8	665.6	ENE 2	50	10	/−0.5	4	—	10	0	2	8	—	—
Schauinsland 1600	7[58]													
Feldberg i. Schwarzw. 1497	7[58]	533.6	NE 1	01	12	—	0	50	1	6	0	7	—	0
Zugspitze 2964	7[58]	538.1	W 2	01	2	/−0.5	0	10	wolkenlos	8	0	−1	—	—
Säntis 2500	8													
Sonnblick 3106	8	514.5	W 2	1/10 bd.	−0	/−0.5						−0		

Seehöhe in Metern

Luftdruck der Bergstationen nicht auf Schwere und Meeresspiegel reduziert

Nachdruck und Verwertung für öffentliche Vorhersage verboten!

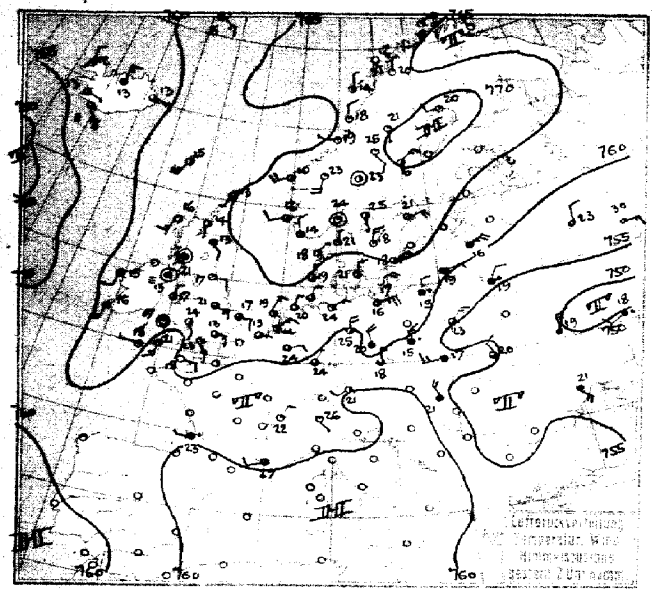

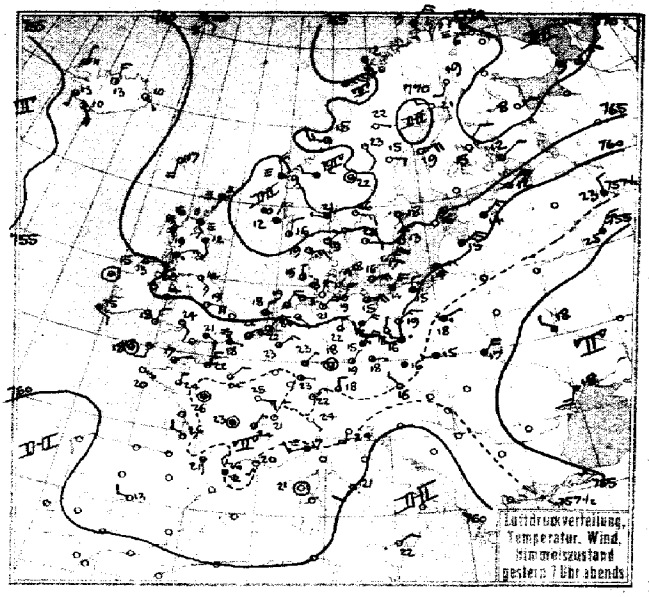

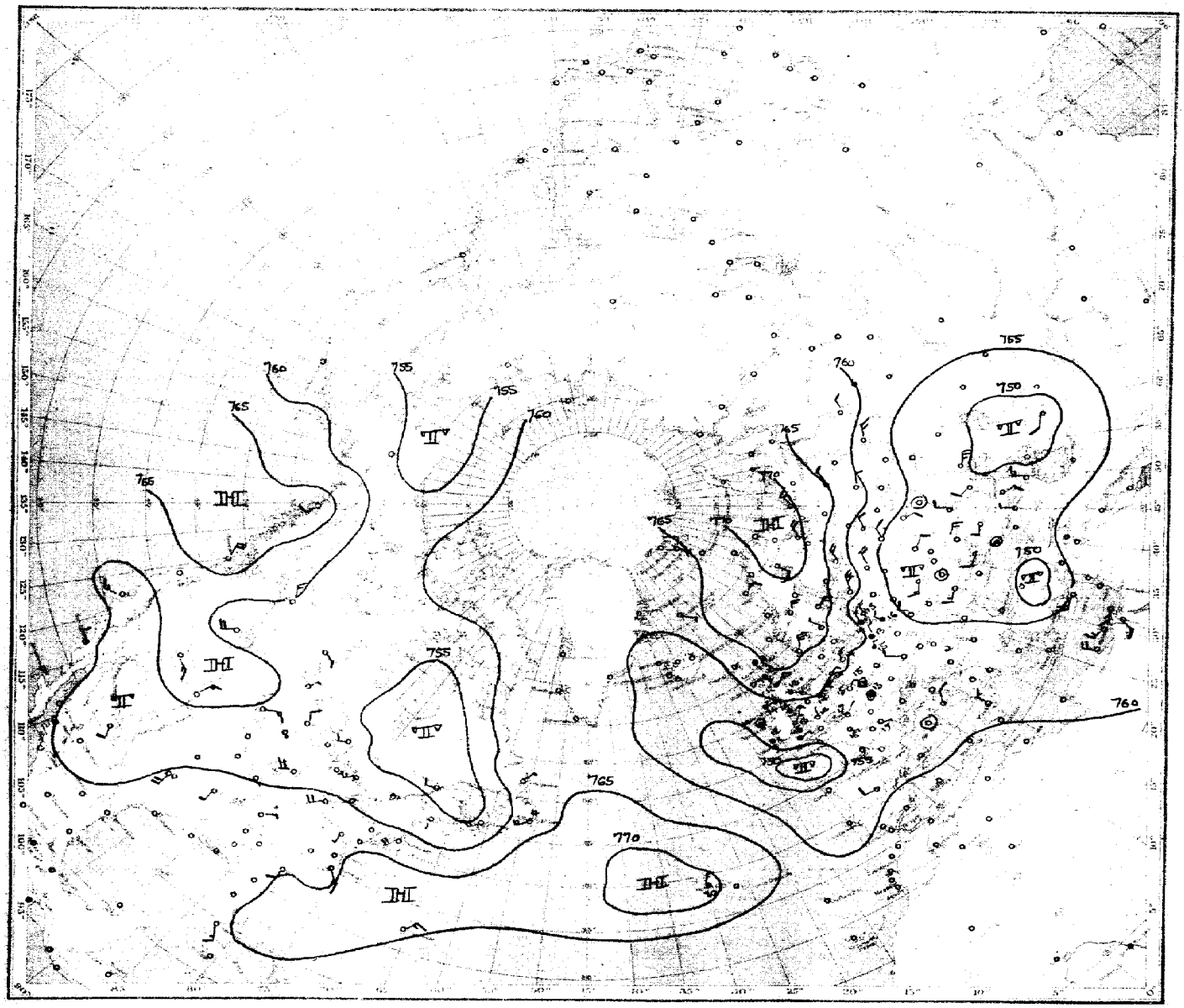

Luftdruck, Temperatur, Wind, Himmelszustand der nördlichen Halbkugel
vom Donnerstag den 2. Juli morgens.

SEEWARTE Jahrgang 50 Nr. 183.

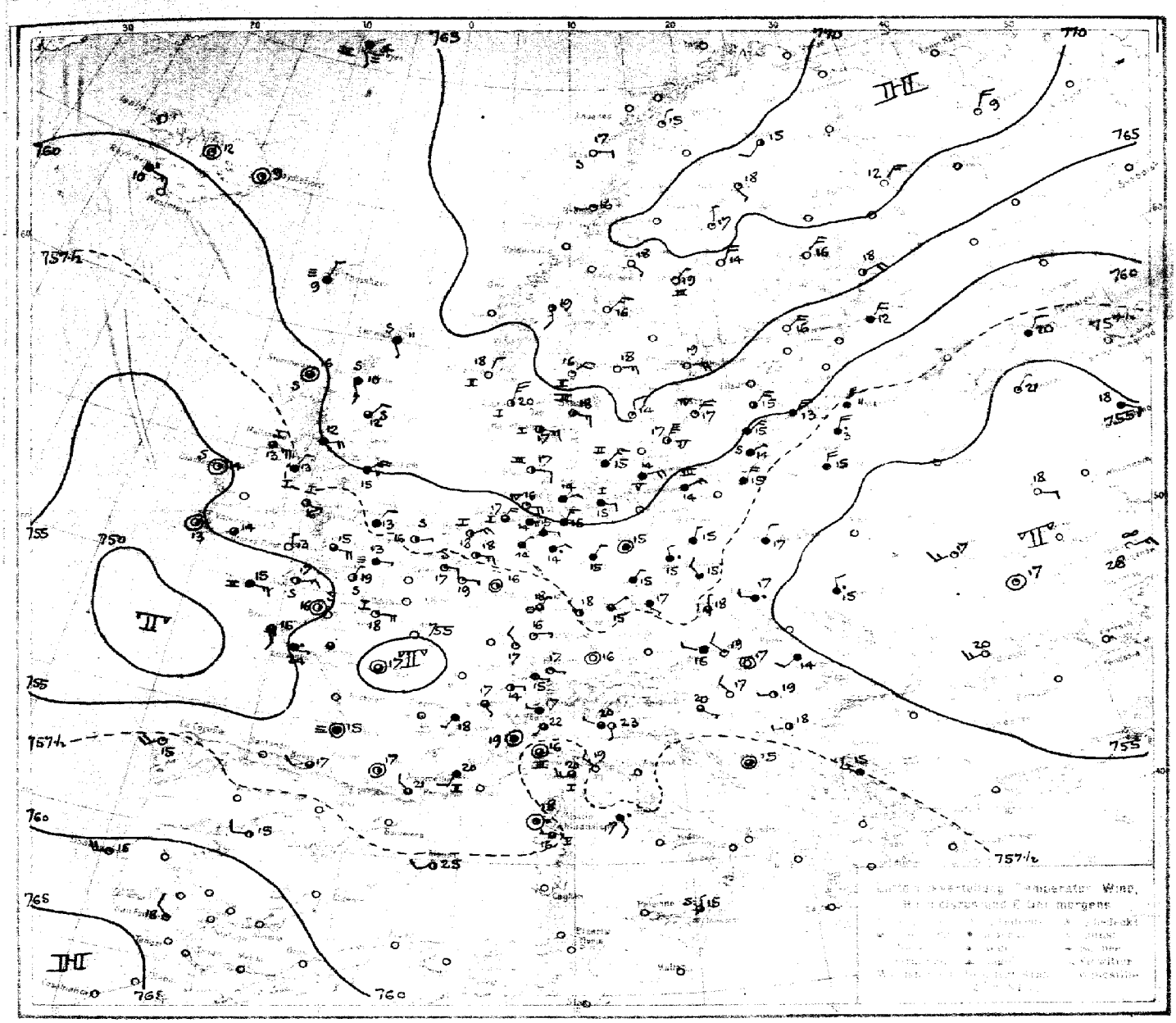

ALLGEMEINE ÜBERSICHT 8 Uhr morgens: Donnerstag, den 2. Juli 1925

Randstörungen an der Nordwestseite der russischen Depression verursachten die Trübung und den geringen Regenfall. Ihr Kern zeigt wenig Bewegung. Die Zyklone westlich des Kanaleingangs verdankt hauptsächlich primären Wirkungen ihre Entstehung. Dadurch, daß der Kern des nördlichen Hochs noch etwas an Intensität gewinnt, und andrerseits das Hochdruckgebiet an seiner Südseite abgebaut wird, werden die Luftdruckgegensätze sich verschärfen und ein Auffrischen des Windes zur Folge haben. Morgen dürften wir noch im Bereiche der Ostströmung bleiben, bei der stellenweise Auftreten von geringen Niederschlägen zu erwarten ist.

Kr.

WETTERAUSSICHTEN AN DER DEUTSCHEN KÜSTE für Freitag, den 3. Juli 1925

NORDSEE, westl. OSTSEE: Auffrischende Winde aus östlichen Richtungen, leicht bewölkt, vereinzelt geringe Regenfälle, wenig Temperaturänderung.

mittlere OSTSEE: (Ww. Swinemünde) Auffrischende nordöstliche Winde, wolkig, Niederschläge, wenig Wärmeänderung.

östl. OSTSEE: Frische nordöstliche Winde, wolkig, noch Neigung zu Niederschlägen, Temperatur wenig verändert.

Sturmwarnungen:

Hamburg, Deutsche Seewarte Kapelle. Abt. III. Georgii

Blanckenese Hartung & Co., Hamburg

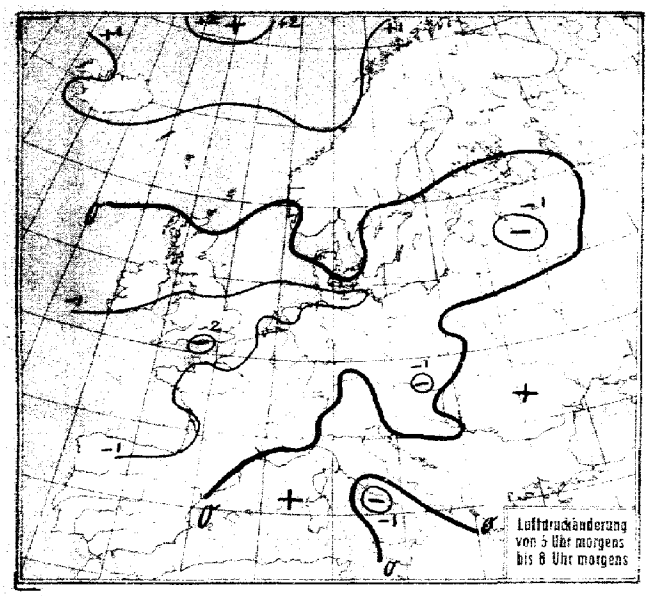

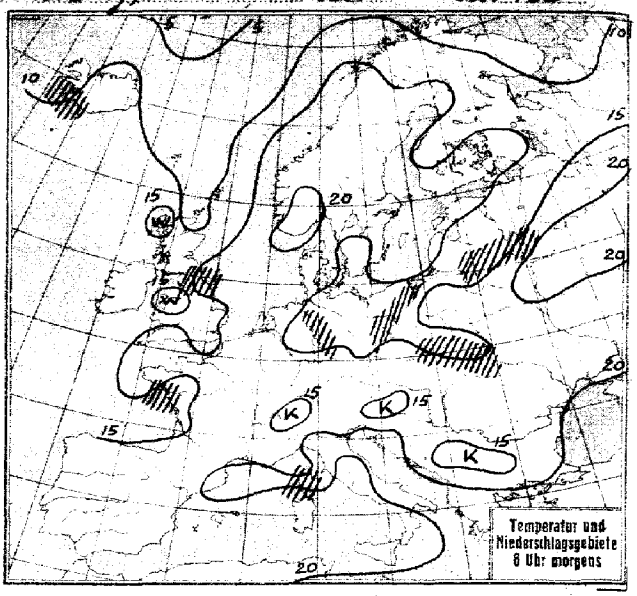

NACH AUFZEICHNUNGEN DER REGISTRIERAPPARATE ZU HAMBURG SEIT GESTERN 8 UHR MORGENS (M. E. Z.)

STUNDE		9	10	11	12m	1	2	3	4	5	6	7	8	9	10	11	12n	1	2	3	4	5	6	7	8
Thermograph		21.0	21.9	23.2	23.5	23.5	23.8	23.7	23.2	22.2	21.8	20.8	20.0	18.6	16.0	15.3	14.8	14.5	13.6	13.5	13.7	13.8	14.0	14.5	15.4
Barograph		60.7	60.5	60.3	60.0	59.8	59.6	59.4	59.1	58.8	58.5	58.4	58.4	58.6	58.6	58.6	58.3	58.0	57.5	57.2	57.1	56.8	56.6	56.6	56.4
Anemograph	Richtung	ENE	NE	ENE	NE	ENE	ENE	ENE	ENE	ENE	ENE	ENE	ENE	ENE	NE	ENE	ENE	ENE	ENE	ENE	ENE	ENE	ENE	ENE	ENE
	m. p. S.	1.0	1.5	2.5	3.0	3.0	5.5	6.0	6.5	7.0	6.5	6.5	5.0	4.5	3.5	3.5	5.0	4.5	5.0	5.0	4.5	3.6	4.0	3.5	4.0
Regenmesser																									
Sonnenscheindauer in Min.		60	60	60	60	55	60	60	60	60	60	60	20	-	-	-	-	-	-	-	-	-	-	-	-

AUFSTIEGE

STATION Wind in m./S.	Seehöhe	Zeit	Boden	200	500	1000	1500	2000	2500	3000	3500	4000	4500	5000	Bemerkungen
						Heute morgen:									Sichtw. bis Kilom.
Fr'hafen	400 m	5a	/	/	NE 4	ENE 3	NE 3	N 2	SW 5	WNW 7	/	W 10	/	S 1	" " 50 "
"	"	7a	/	/	12.8° 78%	11.5° 60%	11.4° 67%	7.8° 58%	4.6° 48%	1.0° 50%	5500 -2.4° 48%	-4.9° 44			
"	"	"	/	/	NE 4	NNE 2	NE 2	WNW 2	W 4	W 7	W 8	W 4			" " 20 "
Lindenberg	122 m	8a	15.4° 88%	/	1000 13.3° 95%	1000 10.5° 55%	/	/	4.0° 40%	/	3200 0.1° 30%				
"	"	"	ENE 2	/	NE 2	NE 3	/	/	E 5	/	E 5		str, fr	str	" " 20 "
Frankfurt		7a	N 3	NE 4	ENE 7	ENE 3	E 3	1800 E 4					str, ov		" " 20 "
Aachen		6a	E 2	/	E 1	500 NE 1	1100 E 2	1900 ENE 1					a-cu,	str-cu 1000 m	" " 2 "
Fürth		6a	N 1	/	ENE 4	ESE 4	E 3	E 3	/	Stille		E 8	/	ENE 2	
"		"				6000	7000	8000	9000	10000	10100	12000	13000	13800	"
"		"				S 1	ESE 6	Stille	SE 1	SSE 1	SSE 5	SE 8	SSE 4	SEzE 4	" " 4 "
Dresden		6a	E 1	E 2 N 1	500 ENE 1	1100 NNE 1							str, a-cu		" " 10 "
Karlsruhe	130 m	7a	NE 2	ENE 4	ESE 4	SEzE 3	SEzE 2	1700 W 1	2200 WzN 1	2200 Stille	2200 SW 1	2500 SW 2	3000 SE 6	3300 SEzS 5	" " 60 "
Dessau		7a	E 2	E 3	500 E 5								str 500 m		" " 10 "
München		7a	Stille	/	/	SEzE 4	E 2 N 3	E 2 S 3	SWzW 2	WSW 3	SWzW 2	SWzW 4	SE 3	WzS 3	
								6000	6600	7000	8000	9000	10000	11000	
								SE 2	SSE 2	SSE 2	SzE 4	SWzW 4	SEzS 6	SEzS 6	" " 20 "
De Bilt	25 m	8a	E 3	ESE 9	E 2 S 7	NEzE 6	E 2 N 4	NEzE 5	/	ESE 6	/	/	/	SE 9	" " 20 "
Kraschau		"	/	/	NWzN 3	NNW 7	NNW 11								
Falkenberg		"			ESE 6	ESE 6	SEzE 5	SE 6							
Lemberg		"	/	/	E 2 S 2	E 2 S 3	E 2 N 1								
Mantelimar		"	/	/	/	ESE 2	N 8	N 8							
Avord		"	/	/	/	W 4	WNW 6	NWzW 7							
Epinal		"	/	/	/	SW 6	SWzS 6	SWzS 7							
						Gestern nachm. u. abend:									
Lindenberg	122 m	3p	NNE 3	/	500 NE 9	NEzN 9	NzE 9	NzE 9				str, ni			" " 5.0 "
Karlsruhe	130 m	2p	NEzE 2	/	NE 5	ENE 2	NE 7	1000 NNE 2	2100 NW 1	2500 SWzS 3					" " 2.0 "
Frankfurt		12am	Stille	/	NE 2	E 2 N 3	NE 3	E 2 N 4	E 4	2500 ESE 5		str-cu			" " 5.0 "
Dresden		1p	NNW 1	500 NWzN 3	NWzN 4	900 NNW 4						str-cu, str			
Osnan		1p	N 5	NNE 3	NNE 6	NNE 8	N 6	N 10	NNE 7			ni, cu	1300 m		" " 2.0 "
Fr'hafen	400 m	4p	/	/	1000 ENE 5	NEzN 5	NEzE 2	NW 2	WSW 6	WSW 3	/	WNW 3	/	WSW 5	6000 SW 4 " " 2.0 "
Holyhead		2p	/	E 4	SE 4	/	S 9	/	/	S 13	/	S 12			
Roma		7p	/	/	S 2	/	/	/	/	NW 6	/	NW 12			
Livorno		7p	/	/	SW 4	/	W 6	/	/	NWzW 7					
Lyon		7p	/	/	NE 4	ENE 2	NNE 1	WNW 4	/	WzN 15					
						Nachträge vom 1. Juli:									
Frankfurt		6a	NNE 3	NEzE 3	E 2 S 5	E 2 N 4	NE 3	N 5	N 6	E 6	/	E 2 S 6	/	ESE 6	
										6000	7000	8000	8000	9000	
										SEzE 4	SE 4	SSE 6	SSE 7	SEzE 7	S-str Sicht: bis 50 Kmtr.

WETTERBERICHT
DER
DEUTSCHEN SEEWARTE

JAHRGANG 50, Nr. 184. VERLAGSORT HAMBURG Freitag, den 3. Juli 1925

Mitteleuropäische Zeit — Luftdruck reduziert auf 0° Temperatur, Meeresspiegel und Schwere in 45° Breite — Temperatur in Celsius-Graden — Windstärke nach Beaufortskala (12 = Orkan) — Wetter: 00 bis 09 wolkenlos bis halb bedeckt; 10 bis 19 halb bis ganz bedeckt; 20 bis 29 Dunst oder Nebel; 30 bis 39 Schauer; 40 bis 49 Rieselregen; 50 bis 59 sonstiger Regen; 60 bis 69 Schnee; 70 bis 79 Graupel oder Regen und Schnee gemischt; 80 bis 89 Hagel; 90 bis 99 Gewitter — W = Witterungsverlauf seit der letzten Beobachtung: 0 = wolkenlos bis halb bedeckt, 1 = wolkig, 2 = anhaltend ganz bedeckt, 3 = Dunst oder Nebel, 4 = dichter Nebel, 5 = Schauer, 6 = Regen oder Rieselregen, 7 = Schnee, 8 = Graupeln oder Hagel, 9 = Gewitter — Relative Feuchtigkeit: 0 = 95 bis 100 %, 9 = 90 bis 94 %, 8 = 80 bis 89 %, 7 = 70 bis 79 %, 6 = 60 bis 69 %, 5 = 50 bis 59 %, 4 = 40 bis 49 %, 3 = 30 bis 39 %, 2 = 20 bis 29 %, 1 = 10 bis 19 %

DEUTSCHE STATIONEN	GESTERN NACHMITTAG 2 UHR												GESTERN ABEND 7 UHR												Seehöhe in Metern
	Uhrzeit	Luftdruck	Wind	Wetter	Temperat.	Luftdruck Charakter. u. Änder.	W	Sichtweite in km	Wolken (in Zehntel)	Rel. Feuchtigkeit	Seegang	Wolkenhöhe	Uhrzeit	Luftdruck	Wind	Wetter	Temperat.	Luftdruck Charakter. u. Änder.	W	Sichtweite in km	Wolken (in Zehntel)	Rel. Feuchtigkeit	Niederschlag	Minimum	Bodenzustand	Wolkenhöhe	
Borkum	2	58.1	ENE 4	11	18	\ - 1.0	2	20	10 str cu	8			7	56.3	ENE 4	00	19	\ - 0.5	3	20		7	0				6
Heigoland	2		ENE 4	bed.							W		7		ESE 4	bed.											
Altenwalde	2	57.9	E 2	16	17	\ - 0.5	6	50	10 4 str cu	8		6	7	56.8	ENE 3	16	16	\ - 0.5	5	10	10 4 str cu	9	•	18			5
Bremen	2												7	56.1	E 4	00	20	\ - 0.5	0	20	1 cu, str	7	0	22			7
Hamburg	2	59.0	E 3	11	18	L - 1.0	2	10	10 str.	7		4	7	57.9	ENE 2	11	17	\ - 0.5	2	20	10 8 str	3	0	20			3
Kiel	2	61.0	E 3	11	18	L - 0.5	2	-	10 str.	9		6	8	60.4	E 2	11	14	- 0	2	-	10 str.	0	8	16			6
Warnemünde	2												8	58.5	E 3	11	15	/ + 0.5	2	10	10 ni str.	8	0		I		6
Swinemünde	2	58.8	ENE 4	16	15	\ - 0.5	6	2	10 str.	8		3	7	58.2	ENE 4	11	14	L - 0	2	20	10 str.	8	0.1	15			4
Rügenwaldermünde	2												7	58.5	ENE 5	bed.	14	/ - 0.5							III		
Danzig	2	59.0	NNE 4	40	15	\ - 0.5	6	20	10 7 str.	9		5	7	58.6	N 4	11	15	\ - 1.0	6	20	10 str cu	9	0.2	15			5
Königsberg	2	58.2	NE 3	11	16	\ - 0.5	2	20	10 str cu	8		4	7	59.7	NE 2	11	16	\ - 0.5	2	10	10 str cu	8	0	18			3
Memel	2	59.1	ENE 3	11	17	- 0	1	20	10 cu ni	7		5	7														
Aachen	2[24]	59.0	E 3	01	26	\ - 1.0	1	50	4 3 cu	4		5	7	62.8	E 3	12	24	\ - 1.0	1	50	6 3 str cu	6	0	27			5
Sövingen	2												7	55.4	E 3	00	21	\ - 1.0	0	0.5	3 cu ni	8	0	25			6
Hannover	2	57.4	ENE 2	11	20	\ - 1.0	1	50	8 6 str cu	6		4	7	56.0	NE 3	13	23	\ - 1.0	1	50	9 8 str cu	6	0	22			4
Magdeburg	2	57.3	ENE 1	12	21	\ - 1.0	2	20	10 ni	6		6	7	56.3	NE 3	01	21	L - 0.5	1	50	2 1 str	6	0	24			9
Dresden	2[05]	56.3	NE 4	11	22	\ - 0.6	1	50	8 7 str	5		6	7[05]	55.5	ENE 5	01	19	\ - 0.5	1	50	4 1 cu str	7	0	23			6
Berlin	2	58.1	Stille	11	17	\ - 0.5	2	10	10 str.	7		4	7	57.1	Stille	11	17	\ - 0.5	2	10	10 str cu	7	0	18			5
Grünberg in Schles.	2												7	57.7	N 1	00	18	\ - 1.0	0	20	1 str cu	7	•	18			7
Breslau	2	57.6	NNE 1	50	18	\ 0	0	10	10 4 str cu ni	8		4	7	56.6	Stille	10	17	L - 0.5	5	20	9 str. cu	8	•	18			4
Frankfurt a. M.	2	54.8	ENE 1	11	22	/ + 1.0	1	50	6 5 cu	3		6	7	53.9	NNE 1	00	25	\ - 0.5	1	50	3 1 str cu	4	0	22			6
Karlsruhe	2												7	51.8	NE 1	01	26	L - 0.5	0	50	1 cu	3	0	27			7
Friedrichshafen	2												7	52.3	S -	11	22	\ - 0.5	1	20	9 7 str	6	0	26			8
Bamberg	2												9[27]	54.0	Stille	02	19	- 0	1	20	3 9 str	6	0	26			6
München	2	53.8	N 1	01	25	\ - 1.0	0	20	wolkenlos 3	9		6	7	52.9	N 1	01	23	L - 0.5	0	20	1 cu	3	0	25			7
Kahler Asten 852	2[00]	-	ESE 4	12	16	\ - 1.0	1	50	8 6 str 1 cu ni	0		7	7	-	E 4	10	14	\ - 1.0	1	50	5 3 cu ni	0	8	17			7
Wasserkuppe (Rhön) 950	2[15]												7														
Feldberg im Taunus 801	2												7														
Brocken 1142	2[28]												7	59.4	ESE 4	25	11	\ - 0.5	6	0.2	Nebel	0	0.1	12			0
Fichtelberg 1213	2	56.2	ENE 3	10	14	\ - 0.5	1	50	7 4 cu ni	7		1	7	54.5	ENE 3	01	16	\ - 0.5	0	20	3 2 cu ni	7	0	16			2
Schmücke 1005	2												7[45]														
Feldberg i. Schwarzw. 1497	2												7														
Zugspitze 2964	2[26]	529.6	Stille	11	5	- 0	1	1	7 Stm	9		2	7[26]	523.5	NE 3	16	0	- 0	7	0.5	10 ni	0	1	5			1
Säntis 2500	2												7														
Sonnblick 3106	2												7														

Luftdruck der Bergstationen nicht auf Schwere und Meeresspiegel reduziert

KÜSTENSTATIONEN UND FEUERSCHIFFE

NACHMITTAG UND ABEND DES VORTAGES

List	2p:	ESE 5-6, bed. gew. Sicht, See VI
	7p:	ENE 4-6, " " " " VI
Bülk	2p:	762.7, E 6, ww 11, Temp 17°, Sicht 50 km, See IV
	7p:	769.8, SSE 6, ww 11, Temp 15°, Sicht 50 km, See IV
Arkona	2p:	
	7p:	E 5, bedeckt, See IV
Außenjade	2p:	
	7p:	
Marienleuchte	2p:	764.0, E 6, ww 40, Temp 15°, Sicht 20 km, See V
	7p:	763.0 NE 6, ww 10, Temp 15°, Sicht 20 km, See V
Borkumriff	2p:	758.0, E 4, ww 11, Temp 17°, WT 15°, See IV, WT 14.8°
	7p:	755.8, E 6, ww 11, Temp 16°
Amrumbank	2p:	ESE 3, bedeckt, See II, WT 15.8
	7p:	ESE 4 " " II, WT 15.8
Adlergrund	2p:	
	7p:	ENE 4, bedeckt, Bornholm sichtbar, See III
Borkum	5p:	765.6 ENE 4, ww 11, Temp 17°

HEUTE MORGEN

List	8a:	ENE 3-4, bedeckt, gew. Sicht, See III
Bülk	8a:	758.9, SSE 7, ww 18, Temp 15°, Sicht 50 km, See IV
	11a:	758.6 ESE 5, ww 10, Temp 15°, Sicht 50 km, See IV
Arkona	8a:	ENE 4, bedeckt, See IV
	11a:	
Außenjade	8a:	E 4, bedeckt, See II
	11a:	
Marienleuchte	8a:	762.0, E 6, ww 10, Temp 15°, Sicht 30 km, See IV
	11a:	762.5, ENE 4, ww 11, Temp 15°, Sicht 50 km, See IV
Borkumriff	8a:	
	11a:	
Amrumbank	8a:	E 4, bedeckt, See III, WT 14.6
	11a:	
Adlergrund	8a:	ENE 1, wolkig, See II, Bornholm Sichtbar, WT 14.6
	11a:	
Borkum	11a:	

HEUTE MORGEN 8 UHR

DEUTSCHE STATIONEN	Uhrzeit	Luftdruck	Wind	Wetter	Temperat.	Luftdruck Charakter. u. Änder.	W	Sichtweite in km	Wolken (in Zehntel)	Rel. Feuchtigkeit	Niederschlag	Minimum	Bodenzustand	Wolkenhöhe	Seehöhe in Metern
Borkum	8	56.5	ESE 4	11	15	/ + 0.5	2	10	10 str cu	9	0		K	6	
Wilhelmshaven	8	56.7	ESE 4	11	14	- 0	2	20	10 ni, str	9	0	14		6	
Heigoland	8	57.0	ESE 4	bed.	14								IV		
Altenwalde	8	56.5	ESE 2	16	14	- 0	5	>50	10 5 str cu	9	0	12		5	
Bremen	8	56.7	E 3	12	16	\ - 0	2	10	10 str cu	9	0	13		4	
Hamburg	8	57.5	ENE 2	16	15	\ - 0.5	6	4	10 str.	9	•	13		4	
Groß-Borstel	8		NE 2	16	15	-	-	4	10 ni	8	0	12		-	
Kiel	8	59.3	E 3	11	14	- 0	2	-	10 str	8	0	13		6	
Warnemünde	8	57.8	NE 1	11	15	/ - 0.5	1	20	10 ni str.	7	0		S	5	
Swinemünde	8	57.1	NNE 2	16	14	/ 0	6	20	10 5 str	8	1	18		4	
Rügenwaldermünde	8	56.9	NE 4	bed.	15	\ - 0.2				8	0	13	III		
Danzig	8	57.2	NNE 3	50	15	\ - 0.5	6	4	10 ni	0	0.5	14		4	
Königsberg	8	56.7	E 3	16	16	/ 0	6	10	10 ni	9	0.1	14		2	
Memel	8	56.9	ESE 2	11	15	/ - 0.5	1	2	10 ni	9	0		S	4	
Aachen	8	52.4	Stille	24	17	/ 0	1	2	2 1 str cu	8	•	15		9	
Sövingen	8	56.3	E 2	00	16	L - 0.5	0	0.5	3 cu	9	0	14		6	
Hannover	8	55.9	ENE 3	11	16	L - 0.5	2	20	9 4 str cu	8	0	12		3	
Magdeburg	8	56.1	NE 2	11	17	- 0	1	4	10 str cu ni	8	0	16		4	
Dresden	8[05]	55.3	ENE 3	02	18	- 0	1	20	3 2 cu	7	0	12		4	
Berlin	8	56.5	NNE 2	11	15	/ + 0.5	2	4	10 str.	8	0	14		4	
Grünberg i. Schles.	8	57.4	NNE 2	11	15	- 0	1	10	10 str.	8	0	13		6	
Breslau	8	56.2	E 1	40	16	/ 0	6	4	10 4 str cu	9	•	15		2	
Frankfurt a. M.	8	53.3	NNE 1	01	19	\ - 0	1	10	10 str.	7	0	15		4	
Karlsruhe	7[30]	51.7	Stille	11	19	- 0	1	10	7 cu	9	0	12		9	
Friedrichshafen	8	51.0	NNE 1	10	19	/ - 0.5	1	20	6 2 str cu	7	0	13		9	
Bamberg	8	54.0	Stille	01	27	- 0	1	0.05	10 str.	6	0	13		0	
München	8	53.5	ESE 1	01	18	- 0	0	20	2 cu, cu str	8	0	8		9	
Kahler Asten 852	8	-	ESE 3	20	14	- 0	0	20	1 str, cu str	0	0	12		9	
Wasserkuppe (Rhön) 950	8	676.0	ESE 1	00	16	- 0	0	50	1 cu str	7	0	12		7	
Feldberg im Taunus 801	8	685.4	ESE 2	01	17	/ 0.5	0	20	wolkenlos	6	0	14		9	
Brocken 1142	8	658.7	SSE 3	01	14	- 0	0	50	1 cu	7	0	9		6	
Fichtelberg 1213	8	663.8	ENE 1	01	16	- 0	0	20	3 2 cu	7	0	9		9	
Schmücke 1005	7[45]														
Feldberg i. Schwarzw. 1497	7[45]	530.5	NE 2	80	12	-	0	60	10 1 str	7	1	11		7	
Zugspitze 2964	7[26]	528.5	SE 2	11	2	- 0	6	20	10 ni, str	0	1	0		2	
Säntis 2500	8	558.7	SE 2	01	5	\ - 1.0	1	>50	6 1 str cu	6	0	4		4	
Sonnblick 3106	8														

Luftdruck der Bergstationen nicht auf Schwere und Meeresspiegel reduziert

Nachdruck und Verwertung für öffentliche Vorhersage verboten!

Freitag, den 3. Juli 1925.

DEUTSCH



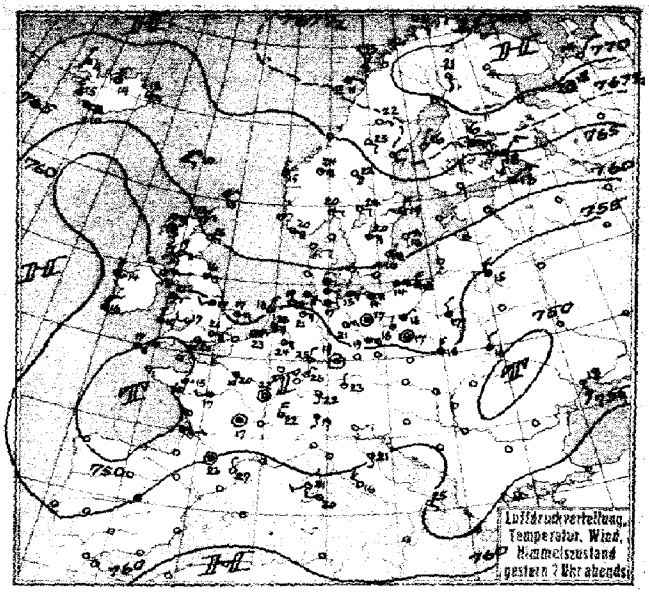

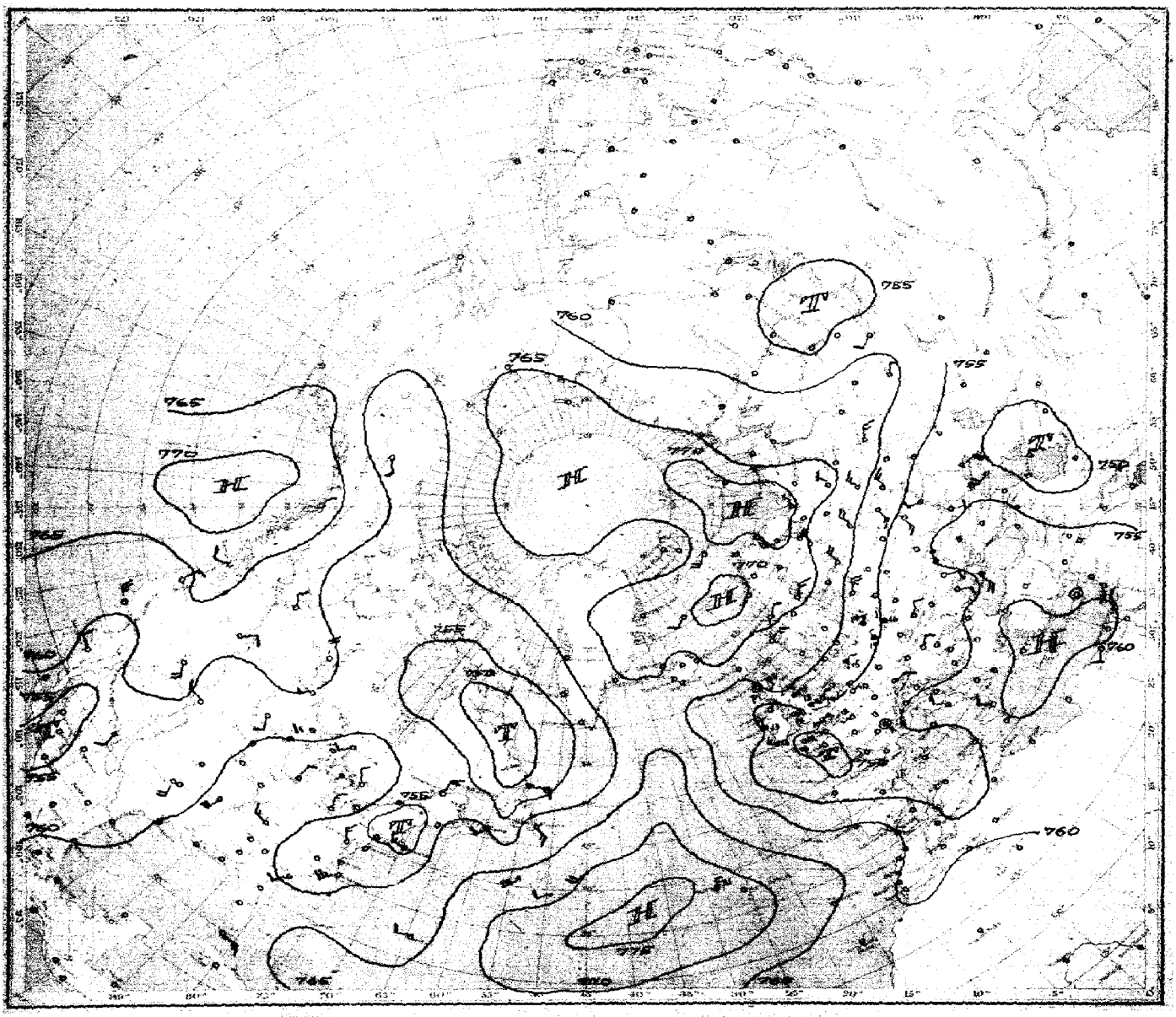

Luftdruck, Temperatur, Wind, Himmelszustand der nördlichen Halbkugel

vom Freitag, den 3. Juli morgens.

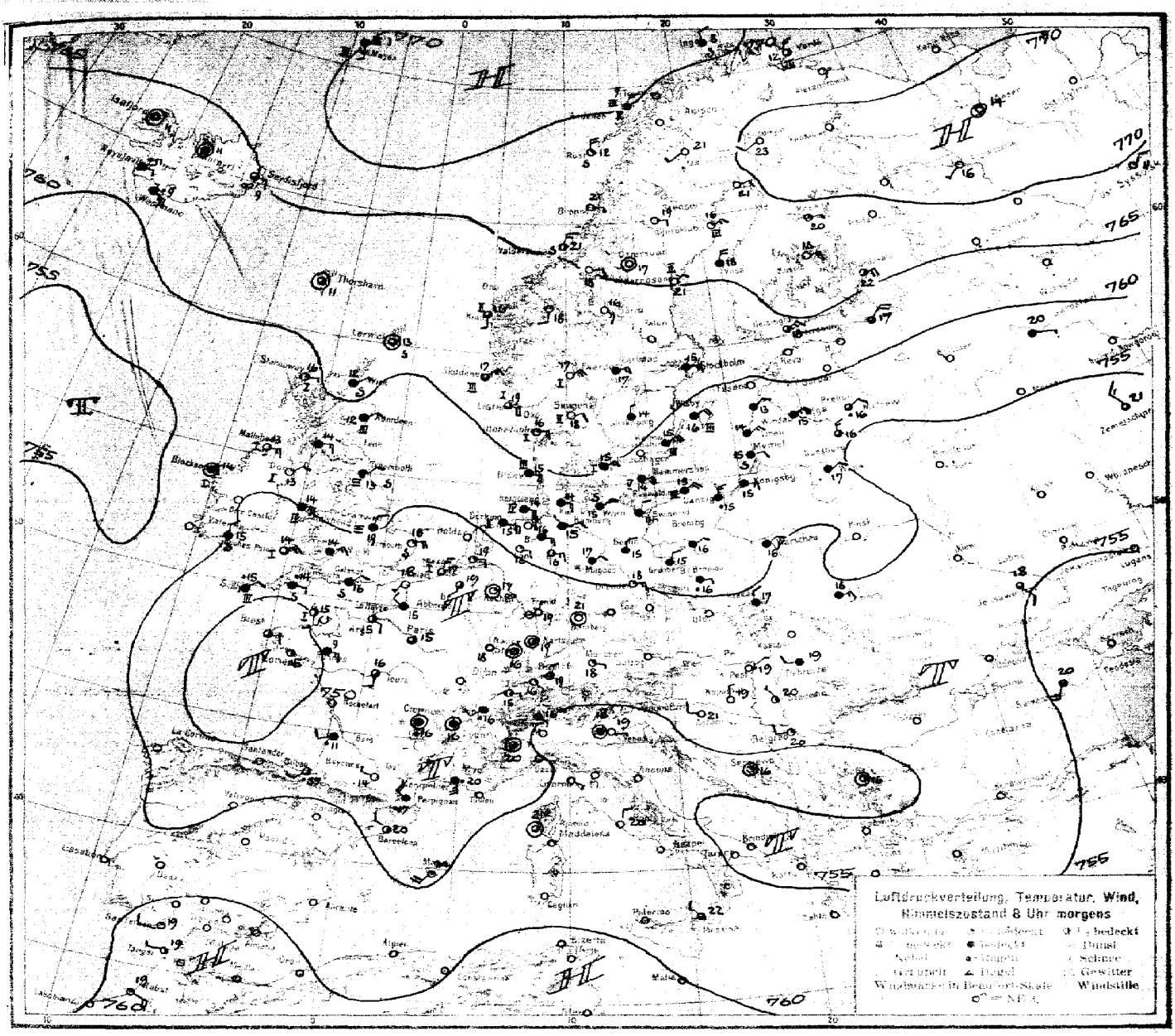

ALLGEMEINE ÜBERSICHT 8 Uhr morgens: Freitag, den 3. Juli 1925.

Die Wetterlage hat sich nur wenig geändert. Der Kern des Hochdruckgebietes über dem nördlichen Skandinavien und Nordrussland hat sich infolge Einströmens kalter Luftmassen von Norden her noch verstärkt und dürfte sich zunächst dort behaupten. Die Depression über Mittel- und Westeuropa ist nahezu unverändert, der Kern des Tiefs hat sich nach der Biscayasee verlagert und scheint sich langsam auffüllen zu wollen. Infolge starker Temperaturgegensätze über dem südlichen Frankreich hat sich dort ein Teiltief ausgebildet, das in weiter Ausdehnung Niederschläge hervorruft. Im deutschen Küstengebiet dürfte die Ost-Westströmung zunächst noch anhalten und dementsprechend das trockene, wolkige Wetter bei schwacher Luftbewegung fortbestehen.

WETTERAUSSICHTEN AN DER DEUTSCHEN KÜSTE für Sonnabend, den 4. Juli 1925.

NORDSEE, westl. OSTSEE: Mäßige östliche Winde, wolkig, zeitweise heiter, wenig Wärmeänderung, meist trocken.

mittlere OSTSEE: wie Nordsee.

östl. OSTSEE: Frische nordöstliche Winde, wolkig, zeitweise heiter, wenig Wärmeänderung, meist trocken. F.

Sturmwarnungen:

Freitag, 3. Juli 1925 Nr. 184

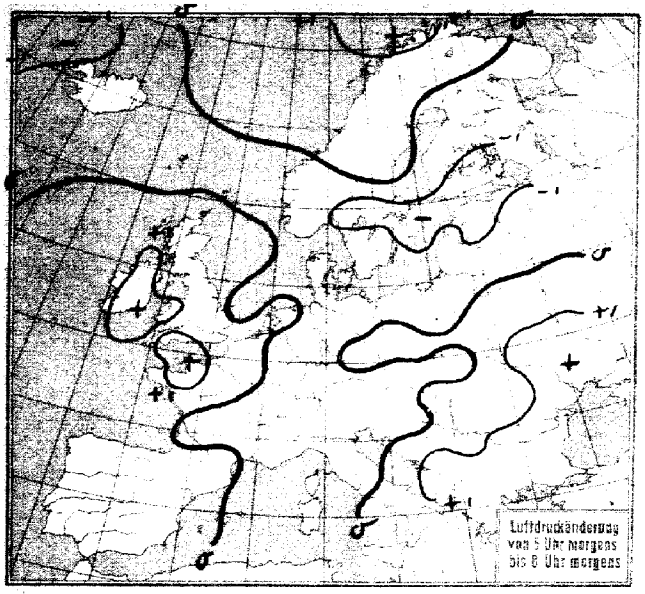

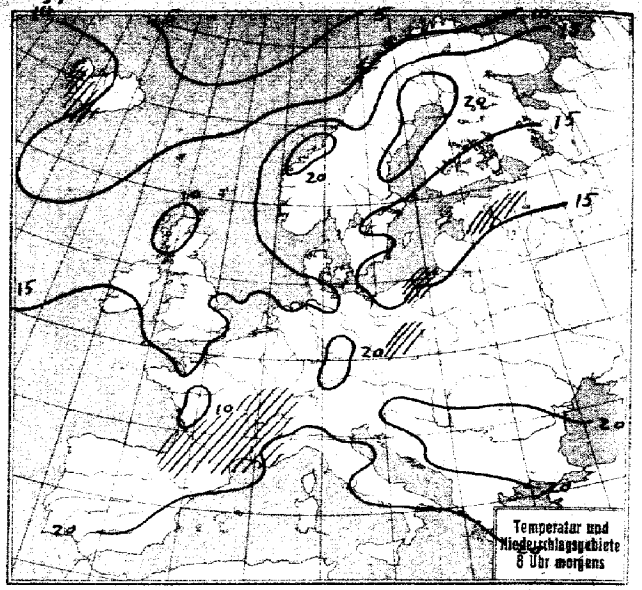

NACH AUFZEICHNUNGEN DER REGISTRIERAPPARATE ZU HAMBURG SEIT GESTERN 8 UHR MORGENS (M. E. Z.)

STUNDE		9	10	11	12m	1	2	3	4	5	6	7	8	9	10	11	12n	1	2	3	4	5	6	7	8
Thermograph		16.0	15.9	16.1	16.7	17.5	17.5	17.6	17.7	17.4	17.3	16.8	16.0	15.5	15.3	14.8	14.6	14.4	13.9	13.6	13.6	13.7	14.3	14.6	14.7
Barograph		56.3	56.3	56.0	55.8	55.6	55.4	55.3	54.8	54.6	54.3	54.3	54.3	54.6	54.7	54.5	54.5	54.5	54.2	54.0	53.9	53.7	53.7	53.9	53.9
Anemograph	Richtung	ENE	ENE	ENE	ENE	ENE	ENE	ENE	ENE	ENE	ENE	ENE	ENE	ENE	ENE	ENE	ENE	E	E	E	ENE	ENE	ENE	ENE	ENE
	m. p. S.	3.0	3.5	3.5	3.5	3.5	3.5	3.5	4.0	4.0	5.0	5.0	5.0	5.0	4.0	4.5	4.5	3.5	4.5	3.5	3.0	3.0	3.5	3.5	3.5
Regenmesser																									
Sonnenscheindauer in Min.																									

AUFSTIEGE

STATION Wind in m./S.	Seehöhe	Zeit	Boden	300	500	1000	1500	2000	2500	3000	3500	4000	4500	5000	Bemerkungen
						Gestern		nachm. u. abend.							Sichtw. bis Klom.
Lindenberg	122 m	2p	17.0 80	–	12.5 7000 96	17.5 55	14.3 60	10.0 2200 54	–	4.5 45					
			ENE 3	–	NE 5	NE 4	ENE 4	E zN 3	–	E 3	sh				" " 50 "
Prag	257	2p	–	NNE 2	E 5	Ess 4	E 4	E zN 5	–	E 6					
Kaschau		6	–	NW 1	NNW 4	NW 5	NW zN 3								
Lyon		7p	–	–	SSW 5	SW zS 8	SW zS 5	SW zS 7	–	SW zS 6					
Renfrew		"	–	E 10	ESE 12	ESE 13									
Holyhead		"	–	–	ESE 7	–	S 3	–	–	SE 10					
Farnborough		"	–	E zN 13	E 9	ESE 8									
Lympne		"	–	–	E 8	–	SE 5	SE 7							
Lympne		"	–	18° 75%	18° 55%	17° 58%	13° 63%	8° 63%	4° –	0° 5%					
						Heute	morgen.								
Friedrichshf.	400 m	7a	–	–	16.1 8000 85%	14.3 91%	11.4 70	8.1° 67	–	1.2 94	-2.5 97	–	-2.0 83		
					NE 2	Stille	Stille	SE zE 3	–	SE zE 4	S zE 3	–	S zE 3		" " 20 "
Helder		8a	–	–	E zS 8	SE zE 6	SE 7								
De Bilt	25 m	"	E 3	ESE 9	–	E zS 8	ESE 6	SE 4	–	ESE 5	o cm	ca			10
Rostock	37 m	"	14.0° 91%	–	–	– 7000 98%									
			ENE 4	–	–	E 10	Sh	cm ca							20
Gr. Borstel	17 m	"	NE 4	ENE 5	E zN 7	E 7 6000									
Lindenberg	122 m	"	15.3 90	–	–	12.3 7000 85	10.5 7000 82	13.0 1900 45	6.5 3200 50	0.8 3100 49	3500				
			ENE 3	–	–	ENE 3	ENE 3	E zN 3	E 2	E 2	E zN 2	sh			10
Stuttgart		9a	–	–	S zE 3	SE zS 3 5000	SE zE 7	E 4	SE zS 5						20
Karlsruhe	130 m	8a	Stille	ENE 1	ESE 1	ESE 6	E zS 6	E 6							
Passau		"	NE 2	NE 4	E 4	E 5 8000	cm								10
Leipzig		"	E 2	ENE 4	ENE 3 5200	E 4 4000	fr. Sh	SW cm							10
Dortmund		7a	ENE 3	E 3	ESE 5	ESE 5	–	ESE 5	ESE 4 2000	cm					4
Frankfurt		"	ENE 2	NE 4	E 5	SE zE 4	E zS 3	SE zE 2	SW zS 3	SW zS 4	– 6000	SSW 4 7000	– 8000	SzE 6 8000	
											SE zS 9	SSW 7	SSW 9	SW zS 14	20
Leipzig		"	NE zN 2	ENE 2	E zN 6 5200	Fr Sh	SW cm								10
Dresden		6a	E 1	SE 1 5000	E zS 3 4000	E zS 4 5200	E zS 3 5200	SW cm	A SW						10
Fürth		7a	NE	–	ESE 5	ESE 6	SE 1	ENE 4	–	ENE 3 6000	–	S 1 10000	–	–	
										SSW 1 2000	SSE 2 3000	SSE 5 2000	SE 3 4000	SE 4 10000	4
Aachen		6a	E 3	E zS 6	E zS 6 5200	E zS 5	1200 E zS 4	1500 E zS 6	1600 ESE 4	SE zE 4	SE 4	SE zS 3 2000	SE zS 4 2200	a cm	4
Holyhead		8a	–	–	NE 9	–	NE zE 6	–	ENE 6	–	E zN 7				
Shetwick		"	–	–	E 8	–	E zS 5	SE zE 5							

Freitag, 3. Juli 1925

STATION	MORGEN Luftdruck	Wind	Wetter	Temperat.	Luftdruck Charakter. u. Änder.	W	Böhenk. in km	Wolken (in Zehntel)	Rel. Feuchtigkeit	Bewölkung	Minimum	Bewegung
Wien												
Zürich	538	SE 1	01	16	-0.5	0	10	2 q-w	8	0	13	
Bern	538	E 1	11	15	-0.5	1	50	6 ci-w	6	0	13	
Genf	538	SW 2	52	16	0	1	10	10 mi	9	0.1	15	
Lugano	536	SE 1	11	16	0	1	20	10 ci-w	6	0	14	
Helder												
Vlissingen	52.2	NNE 3	11	17	0	1	10	8 str-mi	7	0		I
Utrecht	530	E 2	01	19	-0.5	0	10	2 ci-w	7	0	15	
Kopenhagen	603	NE 3	10	15	0	2	20	6 str-mi	7	0		II
Skagen	61.9	ENE 2	01	18	0	0	20	Wolkenlos	6	0		II
Hanscholm	60.7	ENE 3	01	16	0	1	50	3 Sm	8	0		I
Blaavandshuk	59.6	ENE 4	11	15	0	1	50	10 Sm	8	0		III
Hammershus	58.5	ENE 4	12	14	-2.5	2	20	10 Sm	6	0		V
Abisko												
Haparanda	690	ENE 3	01	21	-0.5	0	50	Wolkenlos	3	0	14	
Stensele	68.3	E 2	01	19	0	0	50	"	3	0	6	
Oestersund	66.3	Stille	00	17	—	1	50	"	5	0	8	
Hernösand	65.6	NE 1	01	21	+0.5	1	50	"	4	0		I
Särna	643	SE 3	01	16	-0.5	0	50	"	4	0	2	"
Karlstad	62.9	ENE 3	11	17	-1.0	1	—	10 str-mi	6	0	11	
Stockholm	61.6	ENE 3	11	15	—	—	20	10 Sm	6	0	13	
Jönköping	61.0	N 1	11	14	-0.5	1	50	10 Str	7	0	10	
Wisby	59.2	NE 4	12	13	-1.0	1	50	10 mi	8	0		III
Kalmar	59.2	NE 5	11	13	-0.5	2	—	10 s-mi	8	0		III
Gällivare	664	SW 1	2	24	0	0	50	Wolkenlos	9	0	15	
Karlshamm												
Bjuröklubb	67.9	NE 3	01	16	0	0	50	1 ci-w	—	0		III
Quade Hook												
Spitzbergen	643	NW 3	10	3	+1.0	2	50	8 Str	8	0	—	—
Ingö	70.0	N 2	12	8	+1.0	1	50	10 Str	8	0		S
Valdersund	655	NNE 3	00	21	0	0	50	Wolkenlos	5	0		S
Kinn	63.0	SW 1	12	16	-0.5	1	50	7 s-ci-w	7	0		II
Lister	61.8	E 4	N	19	0	1	50	7 Str-ci	5	0		I
Bären-Insel	67.7	W 4	27	0	+1.0	4	0.2	Nebel	9	•		I
Andänes	70.0	NNE 2	21	9	+1.0	0	1	"	0	0		III
Röst	68.3	N 4	00	12	0	0	50	1 ci-w	9	0		S
Jan Mayen	70.0	SW 1	27	1	+0.5	4	0.5	Nebel	0	0		III
Färder	68.1	NE 4	00	12	-1.0	0	50	Wolkenlos	—	0		I
Vardö	68.0	N 3	11	12	+0.5	1	50	7 ci	6	0		III
Brönnö	62.1	E 1	00	21	0	0	50	Wolkenlos	5	0		—
Utsire	62.6	NE 3	12	17	-0.5	1	50	9 s-	7	0		II
Dombas	59.3	S 2	01	18	-0.5	0	50	Wolkenlos	4	0	10	
Helsingfors	69.9	NE 3	10	18	+0.5	0	50	7 s-str	8	5	14	
Vasa	63.8	ENE 4	11	22	-0.5	2	50	7 mi	3	0	16	
Kuopio	66.0	ENE 3	02	16	0	1	20	a-w	5	0	13	
Dorpat												
Riga	50.7	NE 5	11	15	-1.0	2	20	10 Str.	9	1	13	
Warschau	53.5	NE 2	11	16	0	2	4	10 Str.	X	0	15	
Lemberg	54.8	ENE 3	12	18	+1.0	0	20	10 "	0	13	19	
Pinsk												
Wilna	56.0	NE 2	4	17	0	2	10	10 str-mi	9	0.2	14	
Krakau	54.7	N 2	11	17	0	2	4	10 mi	8	0.4	15	
Posen	57.0	NE 1	11	16	-0.5	2	10	10 Str.	9	0	13	
Prag												
Eger												
Preßburg												
Kaschau												
Olmütz												
Budapest	52.9	NE 1	klar	19	+0.3				9	0	17	
Belgrad	54.8	W 2	00	20	0	5	50	2 str-mi	7	0.4	15	
Serajewo	54.0	Stille	00	16	+0.5	1	20	1 Sm	7	0	13	
Agram	54.5	WNW 2	00	21	-0.5	1	10	wolkenlos	7	0	16	
Sofia	64.2	Stille	1/2 bed.	16								
Athen												
Korfu												
Turin	65.7	Stille	11	20	0	1	10	9 s-str	9	0	17	
Genua												
Livorno	—	SE 1	01	—	—	0	50	2 ci-w	—	0		IV
Ancona												
Maddalena												
Messina	57.6	NW 2	11	22	+1.0	2	10	8 cu	1.8	0		S
Tarent												
Venedig	54.9	E 1	00	19	-0.5	1	10	5 a-str.	9	0		S
Rom	59.8	N 2	01	20	0	0	20	1 ci-w	6	0	19	
Malta												
Madrid												
La Coruña												
Mahon	53 -	SW 4	1/2 bed.	24								
Malaga												
Horta												
Funchal												

STATION	MORGEN Luftdruck	Wind	Wetter	Temperat.	Luftdruck Charakter. u. Änder.	W	Böhenk. in km	Wolken (in Zehntel)	Rel. Feuchtigkeit	Bewölkung	Minimum	Bewegung
Roschefort												
Bayonne	54.0	SW 2	37	14	+0.5		50	8		22		IV
Bordeaux	53.7	WNW 2	51	11	0		10	10		03	14	
Clermont	52.6	Stille	51	16	0		2	10		2	14	
Dijon												
Calais	51.4	SW 1	—	18	0		10			9		15
Brest	5 -	ENE 2	11	—	-0.5		2	9		3		I
Paris	52.6	Stille	11	15	0		20	9		13	11	
Perpignan	51.3	NW 4	51	17	-0.5		50	10		03		I
Rennes	50.9	E 3	11	19	-0.5		10	10		04	11	I
Straßburg	52.5	Stille	01	16	0		—	2		0	10	
Toulouse	52.4	WNW 1	—	14	+0.5		4	10		26	13	
Tours	52.0	S 2	11	16	0		4	8		1	14	
Ajaccio	55.4	Stille	11	21	0		50	7		0		S
Le Havre	51.9	SE 2	11	15	+0.5		4	7		4		I
Marignane	51.2	SSE 5	30	20	-0.5		10	10		0	19	
Nancy	52.3			18	0							
Lerwick	62.0	Stille	11	13	0	1	50	7 s-mi	8	0		S
Renfrew	58.4	ENE 3	11	14	+0.5	1	10	10 str.	8	0	12	
Oranwell	54.9	NNE 2	27	19	0	3	05	Nebel	0		13	
Scilly	51.0	NE 2	50	15	+0.5	2	10	10 mi	9	0.4		III
Wick	60.8	NE 1	11	12	0	2	50	10 s-mi	9	0		S
Mallinhead	57.6	ENE 3	01	13	+1.0	0	20	3 s-mi	8	0		I
Tynemouth	57.3	NE 1	27	13	+0.5	6	0.5	Nebel	0	1		S
Pembroke	58.3	NE 4	12	14	+0.5	1	20	9 s-mi	8	1		I
Roches Point	52.6	ENE 2	11	15	+0.5	2	10	10 s-mi	8	0		V
Croydon	59.8	NE 2	16	12	0	6	10	10 s-mi	0	•		III
Aberdeen	59.8	NNE 2	16	12	0	6	10	10 s-mi	0	•		III
Valentia												
Plymouth	57.3	E 1	54	14	+1.0	6	10	10 s-mi	0	3		S
Guernsey	58.5	SSE 2	16	15	+1.0	6	50	6 s-mi	0	8		I
Stornoway	57.1	ENE 1	01	16	0	0	50	3 ci-w	7	•		I
Holyhead	58.8	ENE 3	11	14	+1.0	1	20	10 s-mi	8	0		IV
Donaghadee	57.9	NE 2	00	13	+0.5	1	50	Wolkenlos	8	0		I
Yarmouth	59.9	ENE 4	01	16	0	0	10	2 a-w	9	•		S
Blacksod	56.3	Stille	11	14	0	2	20	10 str.	9	5		I
Calshot	52.2	NE 2	16	16	+1.5	5	10	10 a-w	9	3		X
Thorshavn	63.1	Stille	15	11	-0.5	3	20	8 s-str.	0	•		
Seydisfjord	64.8	SE 2	59	9	0	2	00	5 9				
Acureyri	63.2	Stille	16	11	-0.5	5	20	10				
Isafjord	64.1	Stille	10	11	-1.0	2	20	8				
Reykjavik	61.5	E 1	51	11	-0.5	6	4	10 mi	7	1		
Vestmannö	62.2	SE 5	59	9	0	6	20	10				
Alexandrovsk												
Archangelsk	709	SW 1	klar	16	+0.2					0		
Ust-Zylma												
Matochkin-Sharr												
Dickson												
Petersburg		NE 4	3/4 bed.	16	+0.1					0		
Tscherdyn	63.5	N 3	1/2 "	14	+0.1					0		
Moskau	6											
Kasan	58.8	NNE 3	1/2 "	22	+1.0					0		
Kiew												
Ufa												
Saratow												
Orenburg												
Odessa												
Sewastopol	55.9	SSW 4	3/4 bed.	20	+0.5					0		
Astrachan	55.0	NW 6	1/2 bed.	11	+2.5					6		
Emba												
Batum												
Baku												
Tobolsk												
Omsk												
Tashkent												
V. Imbatskoe												
Tomsk												
Irkutsk												
Jakutsk												
Wladivostok												
Tanger	0.-	W 1	1/2 bed.	19								
Agadir												
Bou Denib												
Oran												
Algier												
Setif												
Tunis												
Aleppo												
Beyruth												

NORD-AMERIKA 2 UHR NACHTS

	Luftdr.	Wind		Luftdr.	Wind		Luftdr.	Wind		Luftdr.	Wind		Luftdr.	Wind
St. Johns	61 -	SE 3	La Paz	68 -	NW 4	Bermuda	64 -	W 1	Duluth	59 -	SW 3	Tatoosh	67 -	SW 1
Sydney	62 -	SW 1	Edmonton	61 -	NW 1	Key West	62 -	E 3	Huron	57 -	SE 3	San Francisco	60 -	W 5
Father Point	58 -	W 1	Nantucket	55 -	W 3	Little Rock	61 -	S 4	Salt Lake City	62 -	SE 4	San Diego	60 -	W 1
Parry Sound	61 -	SW 1	Washington	57 -	NW 3	Nashville	60 -	W 3	Helena	62 -	NE 1	Forth Worth	57 -	SE 4
White River	62 -	SW 2	Hatteras	59 -	SW 5	Cleveland	60 -	N 8	Denver	60 -	W 1	El Paso	56 -	SE 1
Winnipeg	61 -	SW 1	Charleston	61 -	SW 1	Chicago	60 -	N 1	Roseburg	62 -	N 3	Belle Isle	49 -	E 3

STATION	GESTERN NACHMITTAG						GESTERN ABEND							
	Luftdruck	Wind	Wetter	Temperat.	W	Sichtw. in km	Luftdruck	Wind	Wetter	Temperat.	W	Sichtw. in km	Niederschlag	Bedeckung der Himmels
Wien														
Zürich	59-	NE 1	bed.	25			64.4	SSE 1	ll	20	1	10	0.1	27
Bern							58.8	E 2	ll	19	6	20	0.1	22
Genf							58.8	NNE 4	ll	22	1	20	0	27
Lugano							58.0	S 1	ll	19	6	20	1	23
Helder	56.8	NE 3	01	18	-	20	58.5	NNE 3	01	18	0	20	0	I
Vlissingen	58.5	NE 3	01	19	0	20	57.8	NE 3	12	23	1	20	0	5
Utrecht	58.2	NE 3	ll	23	1	20	58.5	E 3	00	23	1	20	0	25
Kopenhagen	61.6	E 3	10	18	2	20	61.1	ESE 4	01	17	1	42	0	IV
Skagen	62.8	ENE 2	00	21	0	20	61.6	ENE 2	01	20	0	20	0	I
Hanstholm	61.2	NE 4	ll	17	2	50	61.0	NE 3	ll	16	2	50	0	I
Skuvandshat	61.1	SE 3	ll	18	0	50	60.1	SE 2	ll	18	1	50	0	I
Hammershus	60.9	ENE 7	00	15	2	50	60.0	ENE 7	ll	11	1	50	0	V
Ablisko	67.6	N 1	01	23	1	>50								
Haparanda	70.0	SSE 2	01	23	0	>50								
Stensele	68.0	SE 1	01	22	0	>50	67.3	E 1	01	22	0	>50	0	24
Oestersund	67.7	E 1	01	23	1	>50	66.2	SE 2	01	23	1	>50	0	24
Hernösand	68.2	ENE 3	01	19	0	>50	67.5	NE 2	01	17	1	>50	0	I
Särna	64.8	SE 4	01	22	0	>50	63.6	SE 4	01	22	0	>50	0	24
Karlstad	64.8	E 3	02	23	1	-	63.7	E 2	01	24	0	-	0	26
Stockholm	64.6	E 4	01	21	0	50	63.8	NNE 4	01	19	0	50	0	22
Jonköping	63.6	NE 3	01	20	0	50	62.8	ENE 3	01	20	0	50	0	21
Wisby	62.7	NE 5	02	16	1	>50	61.7	NE 3	00	16	0	>50	0	III
Kalmar	62.2	NE 7	01	19	0		61.7	NE 5	12	16	1	-	0	II
Gällivare	68.4	SW 1	01	25	1	>50	66.4	S 1	01	26	0	>50	0	30
Karlshamm														
Bjurödklubb							68.2	N 3	01	20	0	>50	0	III
Quade Hook														
Spitzbergen	62.8	SSE 4	40	5	6	10								
Ingö	68.5	ESE 2	20	2	0	>50	67-	NNE 1	bed.	21				
Valdersund	66.3	NNE 2	00	20	0	50								
Kinn	64.5	N 1	00	15	0	>50	67.3	N 1	02	15	0	50	0	III
Lister	70.6	SE 6	12	19	2	50	68.1	E 4	01	20	1	50	10	II
Bären-Insel	67.1	SW 4	23	8	3	3	65.8	SW 4	29	7	4	0.2	*	I
Andänes	68.3	NW 1	00	13	0	>50	68.6	NW 1	01	13	0	>50	0	5
Röst	68.6	W 2	12	14	0	>50	68.6	E 1	20	11	4	0.2	0	5
Jan Mayen	65.8	SE 2	27	5	4	10.2	66.9	SSW 1	25	4	4	1	0	III
Färder	64.5	NE 1	01		0	>50	63.2	E 1	01	20	0	>50	0	I
Vardö	70.2	ESE 2	35	0	0	1	69.4	S 3	00	3	1	>50	0	III
Brönnö	68.7	N 2	00	19	0	50	67.3	N 2	00	18	0	>50	0	-
Utsire	63.6	E 4	12	18	0	>50	63.4	W 2	ll	16	1	>50	0	III
Dombas	64.0	NNW 2	02	23	0	>50	63.1	E 5	01	14	0	>50	0	-
Helsingfors														
Vasa							66.7	NNE 1	00	16	-	>50	-	II
Kuopio							67.0	ESE 1	12	16	1	50	0	20
Dorpat														
Riga	59.9	N 5	ll	14	2	10	58.8	NE 5	ll	14	2	20	0	15
Warschau	53.4	NNW 3	ll	18	2	10	55.3	NNE 2	ll	17	2	10	0	20
Lemberg	52.9	N 3	17	18	6	20	52.7	N 3	ll	18	5	10	0	20
Pinsk														
Wilna	55.2	NNW 2	ll	16	2		55.9	NNE 3	ll	15	2	10	1	17
Krakau	55.2	NW 1	12	19	2	4	54.9	N 3	ll	18	2	4	0.4	20
Posen	56.9	SE 1	ll	20	2	20	57.1	NE 1	ll	18	1	20	-	21
Prag	55.4	SSW	02	23	1	30	54.6	ENE 1	00	21	0	50	0	25
Eger	54.7	NE 1	ll	22	2	50	54.9	ENE 1	01	21	0	50	0	23
Preßburg	53.9	NNW 2	12	25	0	50	53.1	N 1	01	23	0	50	0	25
Kaschau	53.3	N 2	ll	22	5	20	52.9	N 2	ll	19	1	20	0.1	21
Olmütz	55.2	E 4	ll	21	1	50	54.8	E 2	ll	18	1	50	0	22
Budapest														
Belgrad							55.8	SSW	01	21	0	50	0	26
Serajewo							55.2	NNW 1	ll	17		20	0	23
Agram														
Sofia														
Athen														
Korfu														

STATION	GESTERN NACHMITTAG						GESTERN ABEND							
	Luftdruck	Wind	Wetter	Temperat.	W	Sichtw. in km	Luftdruck	Wind	Wetter	Temperat.	W	Sichtw. in km	Niederschlag	Bedeckung des Himmels
Turin														
Genua														
Livorno														
Ancona							66.2	SSE 1	ll	21	1	20	0	
Maddalena							56.1	W 7	00	20	3	10	0	
Messina														
Tarent							54.8	SE 1	62	25	5	50	12	
Venedig														
Rom							57.1	NW 3	01	18	1	20	0	
Malta														
Madrid		W 3	heiter	21										
La Coruña	57-	W	Regen	16										
Mahon	57-		bed.	25			57-	SW 4	bed.	24				
Malaga														
Horta							76.8	NNE 5	ll	22	1	20	0	
Rochefort														
Bayonne														
Bordeaux	55.2	W 2	51	-		50	51.5	NE 1	01	24		30	0	
Clermont							53.1	Stille	ll	17		10	10	
Dijon	52.6			27		20	52.1	Stille	ll	22		20	-	
Calais							52.0	ENE 3	ll	19		10	1	
Brest								SE 1	50			4	24	
Paris							51.8	S 4	ll	20		20	27	
Perpignan							61.7	NW 2	01	27		50	0	
Rennes							51.8	SSE 3	50	15		10	2	
Straßburg														
Toulouse	53.9	E 1	ll	26		20	52.7	Stille	ll	23		50	0	
Tours	53.0	SW 3	ll	26		10	53.0	NW 2	ll	17		10	1	
Ajaccio							61.3	SW 2		21		50	-	
Le Havre														
Marignane								NW 3	01			50	0	
Nancy														
Lerwick	64.2	NNE 1	01	8	1	10	62.8	NE 1	01	13	0	50	0	
Renfrew							58.8	E 4	00	19	0	50	0	
Cranwell														
Scilly	57.2	E 4	36	19	1	50	58.4	ENE 4	ll	17	2	20	*	
Wick	61.5	NE 2	14	12	4	50	60.6	NE 2	01	13	0	50	0	
Malinhead	56.4	E 4	00	14	1	10	55.2	E 4	01	16	0	20	41	
Tynemouth	58.3	SSE 1	01	17	1	20	58.1	E 1	00	16	0	20	0	
Pembroke							53.2	N 1	ll	17	0	10	1	
Roches Point	58.3	ENE 2	30	17	6	20	53.3	SE 2	ll	17	6	20	02	
Croydon	57.9	E 3	12	26	3	50	57.6	E 2	10	21	1	20	0	
Aberdeen	60.4	NE 3	01	16	1	20	59.9	E 1	01	15	0	20	0	
Valentia							56.0	N 3	12	16	4	>50	0	
Plymouth	57.3	E 3	ll	14	2	10	56.8	ESE 3	ll	17	9	10	02	
Guernsey	57.2	E 2	10	18	1	10								
Stornoway	58.2	E 2	12	17	-	20	57.5	ENE 5	01	18	0	50	0	
Holyhead	58.1	E 5	ll	20	1	10	57.8	ESE 1	ll	21	1	10	0	
Donaghadee							57.1	NE 2	ll	15	1	20	0	
Yarmouth	57.0	ENE 4	00	17	0	20	55.6	NE 3	01	17	0	30	0	
Blacksod	59.7	NW 1	ll	16	2	50	59.8	N 1	52	14	2	50	*	
Calshot							52.9	S 4	ll	20	1	20	0	
Thorshaven	63.7	S 2	25	14	4	10	63.7	ESE 1	20	10	3	4	0	
Seydisfjord	63.4	SW 1	12	21	0	4	62.8	E 1	40	12	2	20	-	
Acureyri	61.9	N 1	01	15	0	2	62.2	N 3	01	14	0	2	-	
Isefjord	61.4	N 2	02	11	0	0.2	60.1	N 1	01	11	0	0.2	-	
Reykjavik	61.3	SE 3	ll	13	5	10	62.1	NNW 3	ll	15	1	20	*	
Vestmanno	61.8	SSE 5	10	14	1	10	62.2	ENE 6	30	10	5	20	-	
Kem	71.7	NE 3	wolkig	17										
Ost-Zylma	71.8	ENE 2	bedeckt	6										
Petersburg	62.6	NE 4	bedeckt	13			61.8	NE 2	bedeckt	13				
Jaroslawl	67.2	NE 3	wolkig	25			58.0	NNE 2	bed.	22				
Kiew	51.9	SSE 3	bedeckt	25										
Charkow	53.7	ESE 7	bedeckt	24										
Odessa	52.6	SE 4	bed.	23			53.2	SSE 3	bed.	20				

SCHIFFSMELDUNGEN

Datum	Zeit	Breite	Länge v. Gr.	Luftdruck	Wind	Wetter	Temper. Luft	Temper. Wasser	W	Sichtw. in km	Wolken (in Zehntel)	Seegang	Dünung aus
2.7.25	2p	47°5'	6°1' W	748-	SE 3	00	20	17	2	50	0	1	SW
"	2a	55°3'	7°10' W	62-	ESE 1	01				50		0	-
"	8a	58°4'	6°1' W	61-	E 2	02				50		0	NW
"	8a	45°6'	24°2' W	771-	N 4	11				50		7	N
"	8a	47°2'	24°2' W	62-	NW 6	11				10		7	NW
"	7p	55°5'	4°3' W	50-	E 2	10	16	14	0		9 Schnee		
"	8a	48°2'	47°0' W	61-	SSW 3	27	9	6	4	02	Nebel	0	-
"	7p	53°7'	3°6' E	55-	N 2	12	16	14	1	50	10 mi	0	-
"	2p	44°3'	47°0' W	68-	NW 2	10	23	19	0	50	2 ci	6	SW
"	2p	42°1'	44°0' W	70-	SW 4	01	22	11	1	>50	3 ci		SW
"	2a	40°6'	53°0' W	66-	SW 6	01	23	22	1	20	8 str-cu	6	S
"	7p	58°2'	22°6' W	61-	NW 3	11	12	11	2	50	10 str-cu	0	NW
"	7p	49°2'	19°7' W	55-	NNW 6	00	16	16	7	20	7 cum	7	NW
"	2a	52°1'	19°4' W	62-	N 3	10	12	13	2	20	8 cu-ni	1	NW
"	2p	46°1'	32°0' W	70-	NW 5	11	19	13	1	50	8 str-cu	1	NW
3.7.25	2a	47°9'	27°3' W	69-	S 1	41	17	17	2	10	10 str	1	NW
2.7.25	2p	55°3'	25°3' W	60-	NW 3	11	10	9	2	20	10 str-cu	1	NW
"	8a	48°3'	19°6' W	60-	WNW 6	15	15	16	-	20	10 mi	0	W

Datum	Zeit	Breite	Länge v. Gr.	Luftdruck	Wind	Wetter	Temper. Luft	Temper. Wasser	W	Sichtw. in km	Wolken (in Zehntel)	Seegang	Dünung aus
3.7.25	2a	49°2'	16°9' W	76-	N 5	12	13	14	5	50	10 str-cu	6	N
"	2a	49°4'	12°0' W	57-	N 7	03	14	14	3	50	3 mi	6	N
"	2a	49°4'	3°5' W	50-	E 1	51	16	15	5	20	9 mi	0	-
"	8a	50°1'	1°6 W	52-	W 1	16	15	14	5	20	2 cu	0	-

WETTERBERICHT
DER
DEUTSCHEN SEEWARTE

JAHRGANG 50, Nr. 185 VERLAGSORT HAMBURG Sonnabend, 4. Juli 1925

Mitteleuropäische Zeit — **Luftdruck reduziert auf 0° Temperatur, Meeresspiegel und Schwere in 45° Breite — Temperatur in Celsius-Graden — Windstärke** nach **Beaufortskala** (12 = Orkan) — **Wetter:** 00 bis 09 wolkenlos bis halb bedeckt; 10 bis 19 halb bis ganz bedeckt; 20 bis 29 Dunst oder Nebel; 30 bis 39 Schauer; 40 bis 49 Rieselregen; 50 bis 59 sonstiger Regen; 60 bis 69 Schnee; 70 bis 79 Graupel oder Regen und Schnee gemischt; 80 bis 89 Hagel; 90 bis 99 Gewitter — W = Witterungsverlauf seit der letzten Beobachtung: 0 = wolkenlos bis halb bedeckt, 1 = wolkig, 2 = anhaltend ganz bedeckt, 3 = Dunst oder Nebel, 4 = dichter Nebel, 5 = Schauer, 6 = Regen oder Rieselregen, 7 = Schnee, 8 = Graupeln oder Hagel, 9 = Gewitter — **Relative Feuchtigkeit:** 0 = 95 bis 100 %, 9 = 90 bis 94 %, 8 = 80 bis 89 %, 7 = 70 bis 79 %, 6 = 60 bis 69 %, 5 = 50 bis 59 %, 4 = 40 bis 49 %, 3 = 30 bis 39 %, 2 = 20 bis 29 %, 1 = 10 bis 19 %

GESTERN NACHMITTAG 2 UHR

DEUTSCHE STATIONEN	Uhrzeit	Luftdruck	Wind	Wetter	Temperat.	Luftdruck Charakter. u. Änder.	W	Sichtweite in km	Wolken (in Zehntel)	Rel. Feuchtigkeit	Seegang	Wolkenhöhe
Borkum	2	756.7	E 4	11	14	— 0.5	3	10	10 Sfr-cu	7		7
Helgoland	2	—	E 4	wolkig							M	
Altenwalde	2	56.2	E 3	11	17	— 0	1	60	5 Sfr-cu	7		5
Bremen	2											
Hamburg	2	57.0	ENE 2	11	17	— 0.5	2	10	6 cu-ni	7		7
Kiel	2	58.9	SSE 3	11	18	— 0	1	—	8 Sfr-cu	7		5
Warnemünde	2											
Swinemünde	2	57.0	ENE 2	11	17	— 0	1	20	9	7		5
Rügenwaldermünde	2											
Danzig	2	57.7	NNE 1	11	18	— 0.5	6	50	7 Sfr-cu	8		4
Königsberg	2	57.0	NNE 1	11	17	— 0.5	2	10	10	8		3
Memel	2	57.3	ENE 2	11	18	— 0	1	20	10	7		5
Aachen	2[15]	51.2	E 3	11	26	— 1	1	20	6	4		5
Lemmgen	2											
Hannover	2	55.6	ENE 3	10	20	— 0.5	1	20	7	6		5
Magdeburg	2											
Berlin	2											
Dresden	2[05]	54.7	ENE 4	11	22	0	1	50	7	6		6
Berlin	2	55.4	NE 2	10	19	— 0	2	10	7 Sfr-cu	7		5
Grünberg in Schles.	2											
Breslau	2	54.2	Still 0	11	20	0	6	10	10	9		4
Frankfurt a. M.	2	51.6	SE 2	11	26	— 1.0	1	50	7	2		6
Karlsruhe	2											
Friedrichshafen	2											
Bamberg	2											
München	2	51.6	E 3	12	24	— 1.5	1	20	5 Sfr-cu	4		6
Kahler Asten 832	2[00]	—	E 3	02	17	— 0	0	60	5 cu-ni	0		7
Wasserkuppe (Rhön) 950	2[15]											
Feldberg im Taunus 801	2											
Brocken 1142	2[15]											
Fichtelberg 1213	2	66.8	ENE 2	01	17	— 0.5	0	60	3	6		2
Schauinsland 1608	2											
Feldberg i. Schwarzw. 1497	2											
Zugspitze 2964	2[15]	57.8	SE 2	11	6	— 0	1	10	8	8		3
Säntis 2500	2	56.8	S 4	12	8	— 0	1	60	9	9		2
Sonnblick 3106	2											

Seehöhe in Metern

GESTERN ABEND 7 UHR

Uhrzeit	Luftdruck	Wind	Wetter	Temperat.	Luftdruck Charakter. u. Änder.	W	Sichtweite in km	Wolken (in Zehntel)	Rel. Feuchtigkeit	Niederschlag	Maximum	Seegang	Wolkenhöhe
7	756.4	E 4	12	17	0	3	10	10 Sfr-cu	8	0		1	6
7	—	E 4	heiter									M	
7	55.4	E 3	11	17	0	2	50	6 Sfr-cu	8	0	17		5
7	55.2	E 3	11	19	0	1	20	8 Sfr-cu	7	0	20		5
7	56.4	NE 3	11	17	— 0.5	2	20	8 Sfr	8	0	18		4
8	58.5	ESE 2	01	16	— 0.5	0	—	wolkenlos	8	0	19		1
8	56.7	E 2	11	15	0	1	20	10 Sfr-cu	7	0		5	5
7	57.0	ENE 2	11	15	0	1	20	9 cu Sfr-cu	8	0	17	5	5
7	57.0	NE 4	3/4 bed	18	— 0.1							M	
7	57.3	N 1	11	15	+ 0.1	1	10	10 cu	8	0.3	19		4
7	57.1	NNE 2	11	15	+ 0.2	0	10	10 cu	9	0.1	18		3
7	57.7	NNE 2	11	16	0	1	20	10 cu-ni	8	0		3	
7	57.4	E 4	12	17	— 0.5	1	20	5 cu-ni	6	0	28		6
7	58.3	NE 4	00	20	— 0.5	0	0.5	1 cu	8	0	24		7
7	58.3	ENE 3	00	21	0	1	20	1 Sfr	6	0	23		4
7	58.4	ENE 3	01	22	— 0.5	1	60	3 cu-ni	5	0	24		5
7	55.8	NE 2	11	18	— 0.5	2	4	10 Sfr-cu	7	0	20		5
7[05]	55.9	ENE 4	01	20	— 0.5	1	60	2 cu-ni	7	0	22		5
7	55.8	NE 2	11	18	— 0.5	2	4	10 Sfr-cu	7	0	20		5
7	56.8	NE 2	10	18	0	6	10	9 Sfr	7	0	19		5
7	56.0	ENE 2	00	19	0	1	60	1 Sfr-cu	7	7	20		6
7	55.7	NE 3	11	26	— 0.5	1	10	5 cu	4	0	26		6
7	48.5	ENE 1	02	28	— 0.5	0	50	5 Sfr-cu	3	0	29		7
7	49.7	SE 3	11	24	0	1	60	10 cu	4	—	28		8
9[17]	52.6	S 1	12	21	+ 0.5	1	50	6 Sfr-cu	6	0	29		8
7	50.4	E 3	12	22	— 0.5	1	20	8 cu Sfr-cu	5	0	24		9
7	—	E 3	20	15	— 0.5	0	20	2 cu-ni	0	0	19		9
7													
7													
7	56.3	SE 5	12	13	— 1.0	1	20	8 Sfr-cu	9	0	18		6
7	56.3	ENE 5	00	15	— 1.0	0	20	1 cu-ni	8	0	18		6
9[00]													
9[15]	51.8	SE 4	00	2	— 0	3	20	4 cu-ni	8	0	6		3
7	51.3	SE 4	11	6	— 0.5	2	50	7 cu	9	0	8		—
7													

Luftdruck der Bergstationen nicht auf Schwere und Meeresspiegel reduziert

KÜSTENSTATIONEN UND FEUERSCHIFFE

NACHMITTAG UND ABEND DES VORTAGES

List	2p:	ENE 2
	7p:	E 2 — 4 leicht bewölkt gute Sicht, See 3
Bülk	2p:	758.8 E 4 WW 00, Temp. 18, Sichtweite über 30 km, See 3
	7p:	30 758.6 " 30 " 20 " 30 " 4
Arkona	2p:	
	7p:	ENE 4, wolkig, See 4
Außenjade	2p:	
	7p:	
Marienleuchte	2p:	762.5 NE 4 WW 30, Temp. 18, Sichtweite 50 km, See 4
	7p:	30 762.6 E 4, 01 " 18 " " " " 4
Borkumriff	2p:	758.9 E 5 WW 11, Temp. 18, W-T 15, 10/10 Sfr.
	7p:	753.0 E 5 " 11 " 16, 10 Sfr, W-T 15, See 4
Amrumbank	2p:	ENE 3, bewölkt, See 2, W-T 15.8
	7p:	ENE 3, heiter, " 2, W-T 16.8
Adlergrund	2p:	5/2 ENE 1, bed. See 1, Bornholm sichtbar, W-T 15.5
	7p:	
Borkum	5p:	755.7 E 4 WW 10, Temp. 18

HEUTE MORGEN

List	8a:	ENE 1, heiter, gute Sicht, See 2
	11a:	E 1-3 bewölkt " " 3
Bülk	8a:	E 2 bed. See 2
	11a:	
Arkona	8a:	E 2 bed. See 3
	11a:	
Außenjade	8a:	E 4, bewölkt, See 2
	11a:	
Marienleuchte	8a:	
	11a:	
Borkumriff	8a:	755.5 E 5 WW 11, Temp. 5, 10 Sfr-cu, See 4, W-T 15
	11a:	
Amrumbank	8a:	NNE 3, heiter, See 2, W-T 15.4, 16.5
	11a:	
Adlergrund	8a:	ENE 1, bed. See 0, Bornholm sichtbar, W-T 15.2, 15.3
	11a:	ENE 1, 1 Stratus 12 km, W-T 15.0
Borkum	11a:	755.7 NE 4 WW 12, Temp. 16

HEUTE MORGEN 8 UHR

DEUTSCHE STATIONEN	Uhrzeit	Luftdruck	Wind	Wetter	Temperat.	Luftdruck Charakter. u. Änder.	W	Sichtweite in km	Wolken (in Zehntel)	Rel. Feuchtigkeit	Niederschlag	Minimum	Seegang	Wolkenhöhe
Borkum	8	755.8	NE 4	12	16	— 0	2	20	10 Sfr-cu	8	0		1	6
Wilhelmshaven	8	56.1	ENE 4	11	16	0	2	20	10 Sfr	8	0	14		3
Helgoland	8	56.7	E 5	bed	16								W	
Altenwalde	8	56.6	NE 3	11	15	0	2	20	10	8	0	12		5
Bremen	8	55.4	E 3	02	17	0	0	10						
Hamburg	8	55.8	ENE 3	10	17	0	2	4	9 Sfr-cu	7	0	14		4
Groß-Borstel	8	—	NE 2	11	16	—	2	4	10 Sfr-cu	9	0	12		
Kiel	8	58.6	E 2	11	18	+ 0.1	1	—	10 Sfr	9	0	12		5
Warnemünde	6	57.2	SE 3	11	15	+ 1.0	2	20	10 cu-ni	8	0		6	6
Swinemünde	8	57.2	E 1	11	16	+ 0.5	1	10	9	8	0	14		5
Rügenwaldermünde	8	58.1	Stille	bed	17	+ 0.2				8	0	14	T	
Danzig	8	57.9	NW 2	29	16	+ 1.0	6	4	10	9	•	12		4
Königsberg	8	58.5	NW 1	11	17	+ 0.5	2	10	6	9	0	13		4
Memel	8	57.0	W 1	10	18	+ 0.5	1	10	4 cu-ni	8	0		3	
Aachen	8	53.7	S 4	11	15	+ 0.5	5	20	10	8	1	14		4
Lemmgen	8	55.8	NE 3	12	14	— 0.5	0	1	7	9	0	12		6
Hannover	8	51.3	E 3	11	16	+ 0.5	0	20	10 Sfr	8	0	13		5
Magdeburg	8	55.5	E 2	00	13	+ 0.5	1	10	5	7	0	14		5
	8													
Dresden	8[05]	54.8	ESE 2	01	21	+ 0.5	1	20	wolkenlos	6	0	13		7
Berlin	8	55.9	E 3	12	21	+ 0.5	1	4	5 cu	7	0	16		5
Grünberg i. Schles.	8	55.0	NE 3	01	18	+ 0.5	3	20	1 Sfr	8	0	14		5
Breslau	8	57.0	NNE 1	05	13	+ 0.5	4	4	6 Sfr	8	0	12		2
Frankfurt a. M.	8	56.1	SW 3	12	15	+ 1.5	9	50	8	7	4	14		6
Karlsruhe	7[30]	55.9	SSE 1	11	15	+ 1.0	9	50	9	8	8	15		7
Friedrichshafen	8	57.5	SW 2	55	15	+ 1.5	6	20	10	8	10	14		6
Bamberg	8	55.5	SW 1	11	16	+ 1.0	1	50	10 cu Sfr-cu	7	01	15		8
München	8	56.6	W 2	12	16	+ 1.0	2	50	10	7	0	11		6
Kahler Asten 832	8	—	ESE 2	27	12	0	9	05	10	9	0	12		0
Wasserkuppe (Rhön) 950	8	47.8	WSW 3	15	10	+ 1.0	5	50	10	9	2	10		6
Feldberg im Taunus 801	8	48.6	SW 4	15	9	+ 1.0	2	50	10 Sfr	9	1	9		5
Brocken 1142	8	56.5	SSE 4	01	14	+ 0.3	4	20	2	8	0	10		5
Fichtelberg 1213	8	65.8	ENE 4	00	14	+ 0.5	3	10	4	9	0	10		2
Schauinsland 1608	7[15]													
Feldberg i. Schwarzw. 1497	7[15]	60.2	SW 4	24	5	— 0.5	5	50	10	9	2	4		4
Zugspitze 2964	7[15]	63.0	Stille	28	— 1	N — 0	9	—	10		0	— 1		—
Säntis 2500	8	57.3	SE 4	11	6	— 0.5	2	50	9	9	6	2		—
Sonnblick 3106	8													

Seehöhe in Metern

Luftdruck der Bergstationen nicht auf Schwere und Meeresspiegel reduziert

Nachdruck und Verwertung für öffentliche Vorhersage verboten!

Sonnabend, 4. Juli 1925

DEUTSCHE

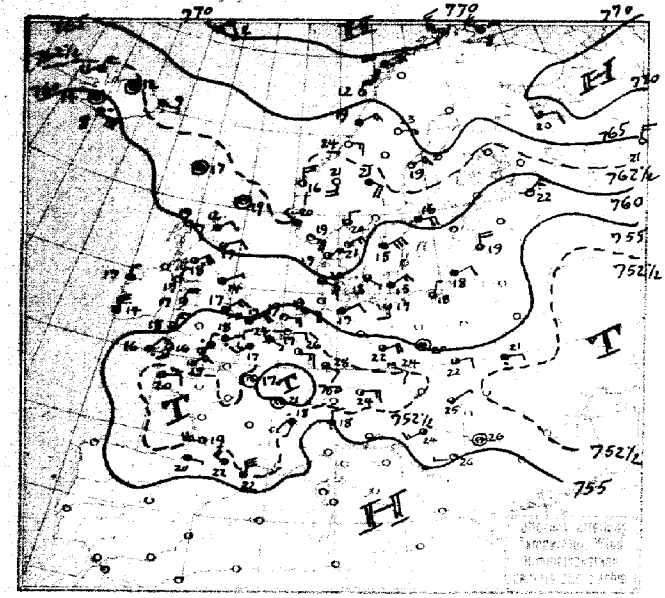

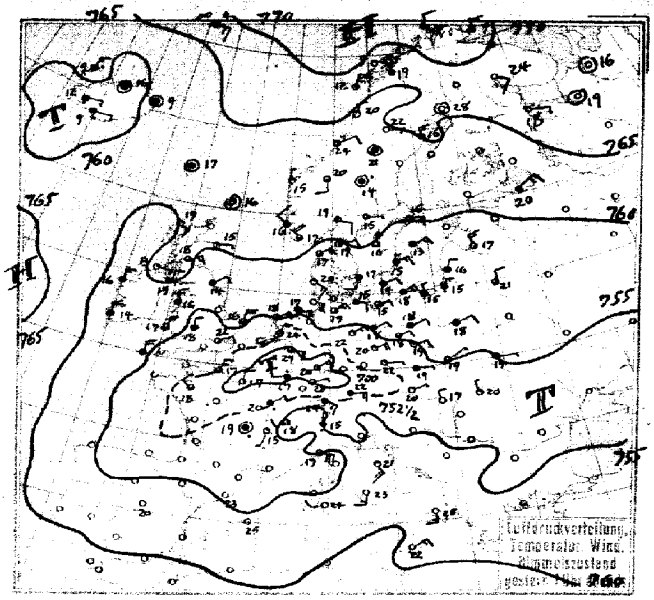

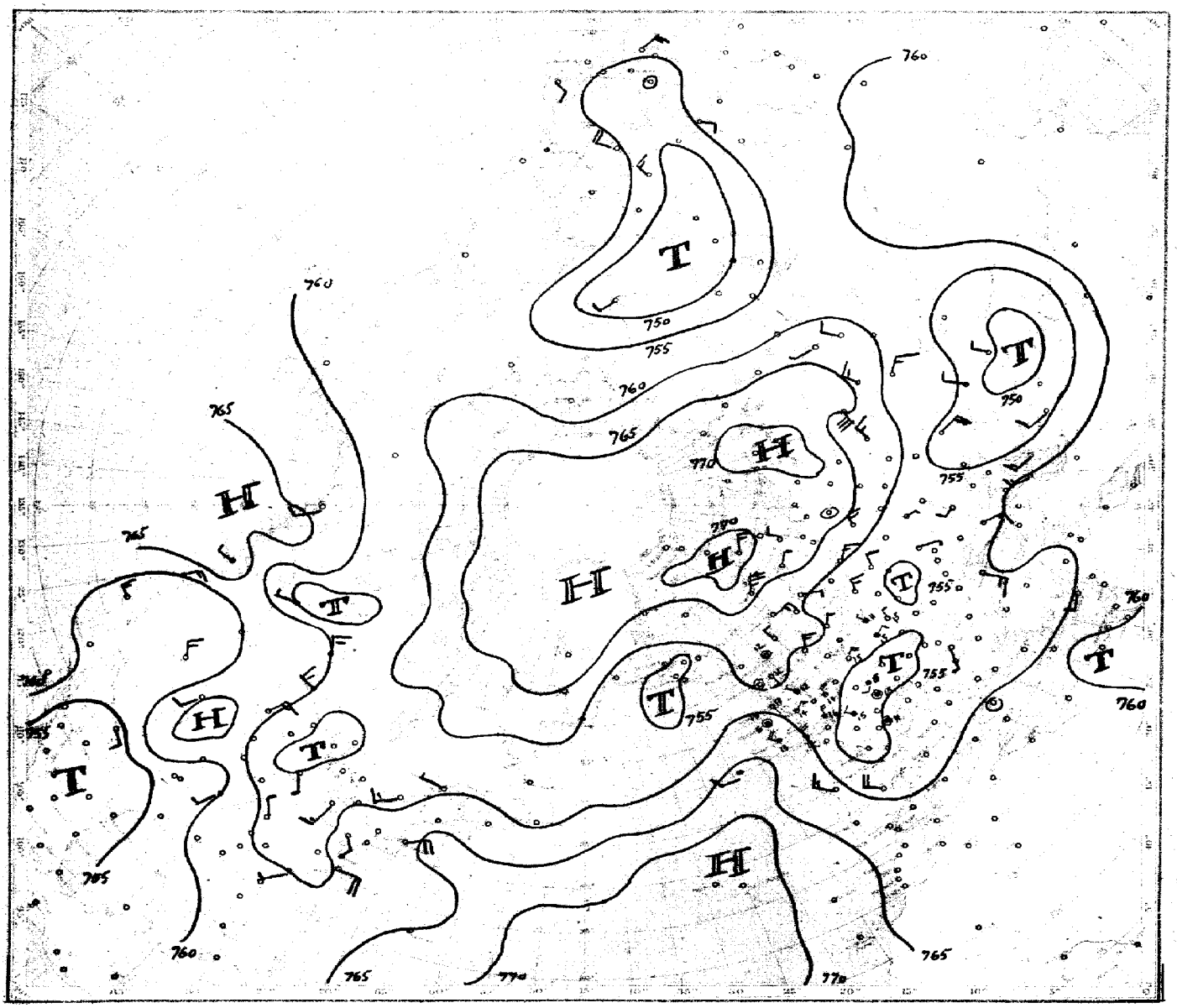

Luftdruck, Temperatur, Wind, Himmelszustand der nördlichen Halbkugel

vom ..... morgens.

SEEWARTE Jahrgang 50 Nr. 185

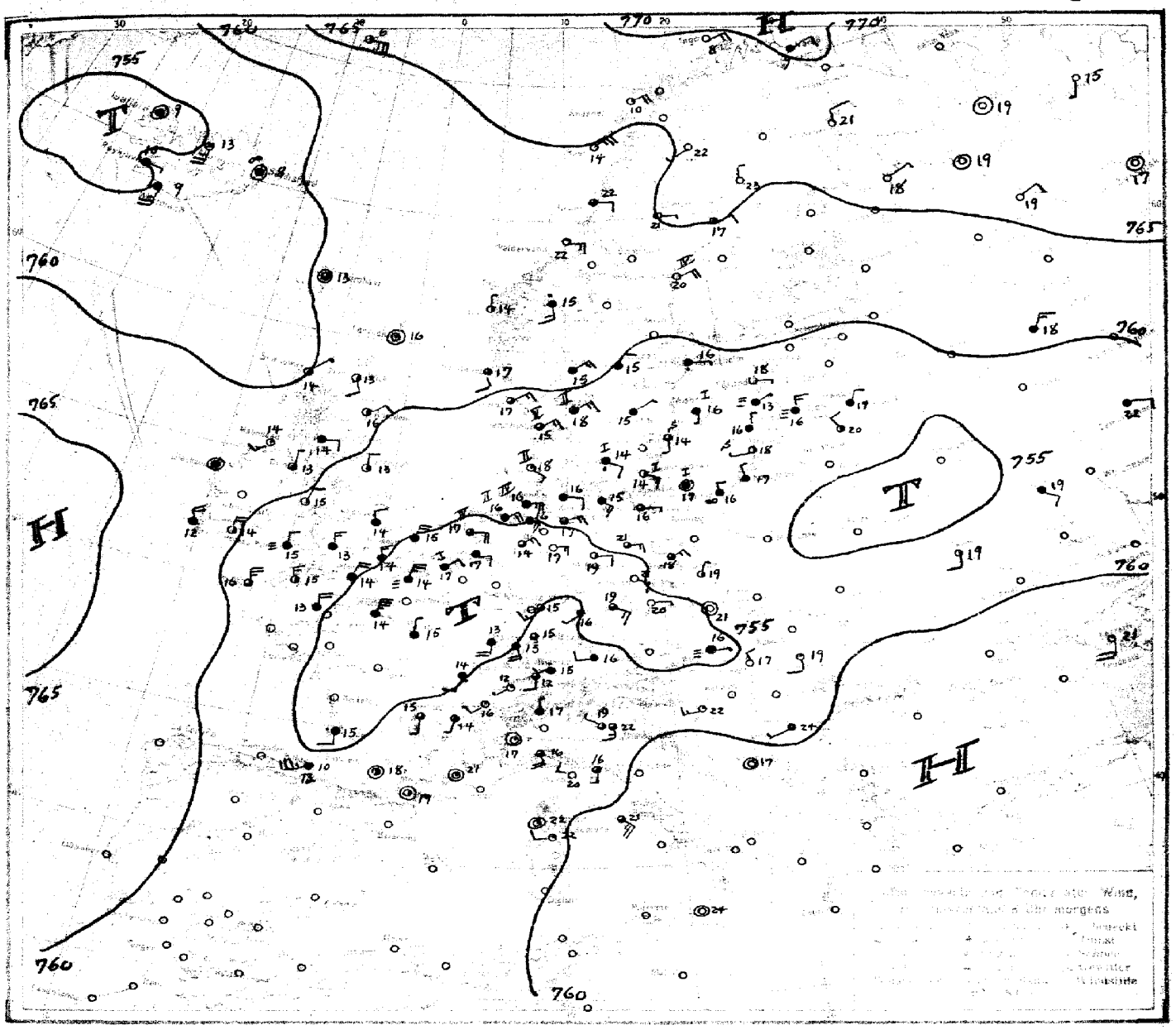

ALLGEMEINE UEBERSICHT UM 8 UHR MORGENS. Sonnabend, 4. Juli 1925

Noch immer liegt über ganz Mitteleuropa fast stationär tiefer Druck. Nach gestriger vorübergehender Vertiefung ist heute eine Verflachung erkennbar. In dieser Rinne tiefen Druckes sind besonders im Gebiet des Oberrheines infolge starker Temperaturgegensätze Gewitter aufgetreten. Zwischen dem Hochdruckgebiet über dem Nordmeer und dem Azorenhoch hat sich eine Brücke gebildet, die die gestern nordwestlich Island liegende Teilcyklone zum Abzug nach Island gebracht hat. Ueber ganz Europa mit Ausnahme von Südskandinavien und Island sorgt der Druck. Es hat den Anschein, dass das Azorenhoch langsam in östlicher Richtung gegen den Kontinent vorstößt und die Tiefdruckrinne allmählich auffüllt. Für morgen werden wir jedoch noch unter dem Einfluß der flachen Tiefdruckfurche bleiben. Im Binnenlande ist in Mittel- u. Süddeutschland Gewitterneigung vorhanden.

ulbch.

WETTERAUSSICHTEN AN DER DEUTSCHEN KÜSTE für Sonntag, 5. Juli 1925

NORDSEE westl. OSTSEE: Mässige östl. Winde, bewölkt, Temperatur im allgemeinen unverändert, keine oder nur geringe Niederschläge, stellenweise Dunst oder Nebel.

mittlere OSTSEE: (W. Swinemünde) Schwache Winde aus veränderlichen Richtungen, jedoch Böen nicht ausgeschlossen, zeitweise zunehmende Bewölkung Gewitterneigung bei steigender Temperatur.

östl. OSTSEE: (W. Königsberg) Schwachwindig, zeitweise abnehmende Bewölkung, vereinzelt Niederschläge zu Gewitter neigend, wärmer.

Sturmwarnungen:

Hamburg, Deutsche Seewarte Kapelle Abt. III. Georgii

Sonnabend, den 4. Juli 1925 Nr. 185

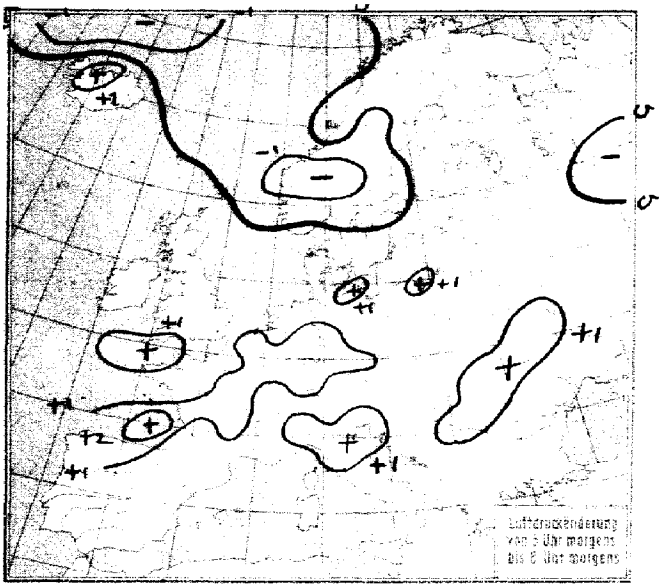

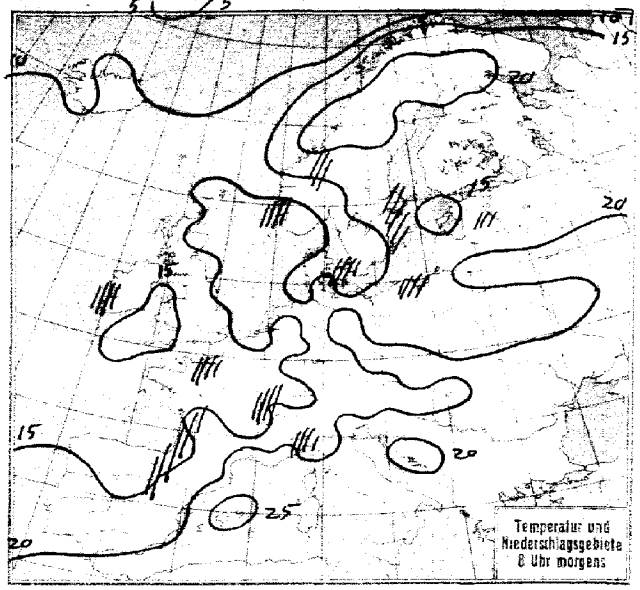

NACH AUFZEICHNUNGEN DER REGISTRIERAPPARATE ZU HAMBURG SEIT GESTERN 8 UHR MORGENS (M. E. Z.)

STUNDE		9	10	11	12m	1	2	3	4	5	6	7	8	9	10	11	12n	1	2	3	4	5	6	7	8
Thermograph		15.1	15.6	16.0	16.2	16.8	17.3	17.2	17.5	17.5	17.6	17.2	16.9	16.6	16.3	16.2	16.0	14.9	14.5	14.2	14.3	14.6	14.9	15.4	16.6
Barograph		53.6	53.6	53.8	53.7	53.4	53.4	53.3	53.3	53.1	52.9	52.9	52.9	53.3	53.4	53.5	53.2	53.1	52.9	52.7	52.8	52.9	52.9	52.9	52.9
Anemograph	Richtung	ENE	ENE	NE	ENE	ENE	ENE	NE	ENE	ENE	ENE	ENE	NE	ENE	E	E	E	NE	ENE	ENE	ENE	NE	NE	ENE	ENE
	m. p. S.	2.6	2.5	3.1	3.4	3.8	3.7	4.1	3.7	4.2	4.5	4.9	4.5	3.6	3.1	2.9	3.1	3.3	4.5	4.5	3.6	3.0	3.9	3.7	3.7
Regenmesser																									
Sonnenscheindauer in Sto.																									

AUFSTIEGE

STATION Wind in m./S.	Seehöhe	Zeit	Boden	200	500	1000	1500	2000	2500	3000	3500	4000	4500	5000	Bemerkungen
						Gestern nachm. u. abend.									Sichtw. bis Kilom.
Frankfurt		00 w	NE 2	NE 2	ENE 2	ESE 6	ESE 5	ESE 5	E≥S 6	2800 ENE 2	cum				" " 7 "
Hessen		1p	NE≥N 2	NE≥N 3	300 NE 3	600 E≥N 7	900 E≥S 8	cu							" " 7 "
Sindenberg	122 m	"	NE 3	300 NE 5	NE 5	NE≥E 4	E≥N 4	E≥N 3	E≥N 2	E 2	E 2	str.			" " 7 "
Prag	254 m	2p		NE≥E 5	E≥N 6	ESE 6	SE 5	SE 6		SE 8					
Kaschau		2p		NNW 10	NNW 8	N 5	NNE 3	NNW 3		NNW 4					
Holyhead.		4p			E≥N 17		SE 2			SE 21			6000 SE 4	6000 SE 8	
Shetwick		4p		ENE 7		SE≥S 2									
Andover		4p		NNE 4	ENE 4										
Farnborough		4p		NE≥N 5		ENE 5	E≥S 10	E 6							
Croydon		4p		NE 4	NE≥E 5										
Lympne		4p		N≥W 3	ESE 7										
Amsonia		7p	-	-	S 6	-	-	SW≥W 6	-	WSW 12	-	-			
Rom		"	-	-	S 7	-	-	W≥S -	-	-	-	W≥N 22	-		
Rennes		"	-	ENE 2	ENE 4	ENE 5	-	-	-	-					
Inokkeith		"	-	-	ENE 9	E≥N 6	E≥N 3	-	-						
Holyhead.		"	-	-	ENE 9	-	NE≥E 1	ENE 3	-						
Farnborough		"	-	-	ENE 5	-	ENE 9	E 13	-						
						Heute morgen									
Großborstel	17 m	7a	NE 4	ENE 9	ESE 9	600 ESE 8									" " 7 "
Friedrichshafen	400 m	"			1400 SW≥S 4	1.1 86	2.2 82	2.2 98	2400 0.6 98						" " 20 "
						9.2 83	W 7	WSW 8	WSW 8						
Sindenberg	122 m	"	E≥N 5	800 E 8	ESE 6	ESE 5	ESE 5	E≥S 4	E≥S 4	str. cu					" " 20 "
"	"	9a	20.4 74	16.0 80	16.0 76	1400 13.3 72	1800 14.5 50	1700 12.8 44	2600 7.0 38	stren frisch					" " 20 "
		"	E 7	E	E 8	ENE 6	ESE 6	ESE 6	SE≥E 4	SE≥E -	stren frisch				" " 20 "
Frankfurt a. M.		7a	SSW 2	SW≥S 4	SW 12	SW 11	SSW 10	S≥E 7	SSW 10	SE≥S 13	stren				" " 20 "
Fulda		7a	E 1	E 1	800 E≥S 3	1000 ESE 5	2000 SE 9	1000 SE 4	1300 SE 7	1700 SE 7	Dunst.				" " 10 "
Leipzig		7a	E≥S 1	SSE 4	ESE 4	SE≥E 5	SE 4	SE≥S 4	SSE 10						" " 10 "
Heiden		8a	E 4	NE≥E 8	ENE 9	E≥N 9									" " 20 "
De Bilt	25 m	"	E 2	SE≥E 7	E 4	ENE 9									" " 20 "
Rostock	37 m	"	95.8 81		1200 12.7 87										
"		"	E 4		E 8										
Dessau		"	E 1	E 3	SE 6	1000 SE 4	1000 ESE 6	1400 SE 6	1600 SE 6						" " 20 "
Kiruchau		7a	W 4	-	-	W≥N 9	NW≥W 12	NW 2	2300 SSW 5	stren					" " 50 "
Karlsruhe	130 m	8a		S 3	SW 6		SW≥W 17	SW 15	SW 6	SSW 10	2600 S≥W 8				" " 50 "
Bremen		"	E 5	300 ESE 11	SE≥E 10	E≥S 8	a/str.								" " 10 "
Grunwall		"	NE≥N 10		NE 13										
Shetwick		"	NE 4		NE 5										
Holyhead.		"		NE 8	NE 9	NNE 9									
Renfrew		"		E 5	E≥N 6	NE≥E 7									

Sonnabend. 4. Juli 1925

STATION	MORGEN Luftdruck	Wind	Wetter	Temperat.	Luftdruck Charakter. u. Änder.	W	Sichtw. in km	Wolken (in Zenithöhe)	Rel. Feuchtigkeit	Niederschlag	Minimum	Seegang
Wien	755.3	S 1	Nebel	16	/ +0.5				9	0	16	
Zürich	57.7	S 2	12	12	/ +1.0	6	20	9 8 cm	9	7	12	
Bern	57.3	SW 1	00	12	/ +1.5	9	50	3 ci-str	8	7	10	
Genf	57.3	SW 2	01	16	/ +0.5	1	>50	2 cm	7	73	11	
Lugano	56.2	N 1	11	17	— 0	1	10	10 cm	6	0	15	
Helder	58.5	E 4	11	17	\ 0	1	20	7 cm	8	0		IV
Vlissingen	52.7	NE 2	11	17	/ +0.3	9	10	10 mi	9	•		II
Utrecht	53.4	E 2	12	17	/ +0.5	1	20	10 str	8	0	14	
Kopenhagen	59.2	ESE 2	40	14	— 0	6	20	10 mi	7	•		I
Skagen	59.5	NE 3	01	18	— 0	1	10	4 a-cu	8	0		II
Hanstholm	58.9	NE 3	11	25	— 0	2	50	8 a-str ci	9	0		III
Blaavandshuk	59.1	SE 1	01	18	— 0	0	50	2 1 cm	—	0		III
Hammershus	59.0	ESE 3	05	14	/ +0.8	6	50	6 cm	0	0.3		I
Abisko												
Haparanda	66.5	N 1	01	23	— 0	0	>50	wolkenl.	4	0	15	
Stensele	65.5	E 1	01	21	\ −0	0	>50	wolkenl.	3	0	8	
Oestersund												
Hernösand	63.0	NE 4	01	20	\ −0	0	>50	wolkenl	8	0		IV
Särna												
Karlstad	59.9	NNE 2	11	15	\ −0.5	6	—	10 str-cu	9	5	13	
Stockholm	58.9	E 1	42	16	\ −0.5	2	4	10 mi	9	01	13	
Jonköping	59.8	NE 1	11	18	— 0	2	10	10 str	8	0	14	
Wisby	59.1	S 1	11	16	/ +0.5	2	50	10 mi	8	0		I
Kalmar												
Gällivare	66.2	SW 1	00	22	— 0	0	>50	wolkenl	6	0	12	
Karlshamn	59.3	S 1	10	14	— 0	6	50	9 a-str	8	2		S
Bjuröklubb	65.0	NE 2	01	17	— 0	0	>50	1 ci-str	—	0		S
Quade Hook												
Spitzbergen	62.5	NNW 2	00	5	/ +0.5	0	>50	1 cu	7	0		
Ingö	76.6	ENE 3	11	8	— 0	2	>50	8 a-str	8	0		S
Valdersund	62.4	E 3	00	22	— 0	1	>50	2 a-cu	4	0		S
Kinn	60.2	N 1	10	14	\ −1.0	1	>50	6 a-cu	8	0		III
Lister	60.0	NE 3	11	17	\ −0	1	50	8 a-str	7	0		I
Bären-Insel	69.8	W 4	23	6	— 0	3	1	Nebel	9	01		I
Andänes	67.4	NE 4	00	10	\ −0.5	0	>50	1 ci-str	9	0		III
Röst	65.1	NE 5	01	14	\ −0.5	0	>50	wolkenl	8	0		III
Jan Mayen	67.0	E 5	11	6	\ −1.5	1	20	10 cu-str	8	0		I
Färder	60.6	NE 3	16	15	\ −0.5	5	>50	10 8 cu-str	8	3		I
Vardö	71.5	NE 2	11	5	/ +0.5	0	>50	10 a-str	7	•		I
Brönnö	64.3	E 2	12	22	— 0	1	>50	8 a-cu	5	0		—
Utsire	60.6	SSE 2	01	17	\ −0.5	1	>50	9 str-cu	8	0		I
Dombas	62.2	SSE 3	51	15	\ −1.0	1	20	10 st	7	0.5	14	
Helsingfors												
Vasa												
Kuopio												
Dorpat												
Riga	58.6	N 3	29	16	/ +0.5	0	0.5	Nebel	0	04	13	
Warschau												
Lomberg												
Pinsk												
Wilna												
Krakau												
Posen												
Prag	59.9	E 1	01	20	— 0	0	10	2 cm	7	0	14	
Eger	59.5	ESE 3	11	13	\ −0.5	0	10	7 a-str-cu	8	0	13	
Preßburg	55.0	ESE 1	02	20	/ +0.5	0	15	2 cm	7	0	15	
Kasohau												
Olmütz	55.3	SSE 2	01	21	/ +0.5	0	20	wolkenl.	7	0	13	
Budapest	55.3	NW 2	wolkenl.	11	/ +1.0							
Belgrad	59.6	NW 1	01	24	/ +1.5	0	50	wolkenl.	5	0	13	
Serajewo	61.0	SSW 1	01	17	/ +0.5	0	10	wolkenl.	7	0	12	
Agram	58.1	W 3	02	22	/ +0.5	0	50	1 cm	6	0	16	
Sofia												
Athen												
Korfu												
Turin	57.5	SSW 2	02	17	/ +0.5	8	20	2 cm	8	10	16	
Genua	59.0	ESE 4	11	16	/ +1.5	6	9	9 str	9	3		IV
Livorno	58.1	NNW 2	01	20								
Ancona												
Maddalena	57.8	W 2	02	22	— 0	1	20	2 a-str	9	0		II
Messina	62.2	SSW 2	02	24	/ 0	6	10	—	0	0		S
Tarent												
Venedig	57.6	S 3	11	22	/ +1.0	0	20	9 str-cu	6	0		I
Rom	61.4	SSE 5	11	21	/ +1.0	1	20	9 str-cu	7	0	15	
Malta												
Madrid	61-	NW 4	Nebel	14								
La Coruña	65-	NW 5	Nebel	14								
Mahon	57-	SW 3	Nebel	28								
Malaga												
Horta												
Funchal												

STATION	MORGEN Luftdruck	Wind	Wetter	Temperat.	Luftdruck Charakter. u. Änder.	W	Sichtw. in km	Wolken (in Zenithöhe)	Rel. Feuchtigkeit	Niederschlag	Minimum	Seegang
Rochefort	7											
Bayonne	57.7	WSW 7	20	10	/ +2.0		10	m mi		25		VI
Bordeaux	54.0	S 2	50	15	/ +1.0		20	10 a-str		5	11	
Clermont	56.1	S 1	11	15	/ +1.0		50	8 cm		03	7	
Dijon	55.5	SSW 2	50	14	/ +1.0		10	10 a-str		6	12	
Calais	53.0	NNE 5	27	14	/ +0.5		0.2	Nebel		5		V
Brest												
Paris	51.4	Stille	11	15	/ +0.5		4	10 a-str		47	10	
Perpignan	56.2	Stille	01	19	/ +0.5		>50	9 —		0	11	
Rennes												
Straßburg	56.5	SSE 4	11	15	/ +1.5		10	7 a-str		12	12	
Toulouse	56.6	Stille	01	18	/ +1.0		>50	5 cu		2	13	
Tours												
Ajaccio	59.2	Stille	01	22	— 0		50	2 ci-cu		0		I
Le Havre	53.3	NNE 7	11	14	/ +0.5		4	10 str		6		IV
Marignane	57.5	Stille	01	21	/ +0.5		50	3 cu		0		I
Nancy	58.9	S 4	11	13	/ +1.5		50	10 ci-str		23	11	
Lerwick	62.4	Stille	01	16	— 0	0	20	2 a-str ci-cu	7	0		S
Renfrew	60.8	E 2	11	14	/ +0.5	3	30	10 str-cu	7	0	13	
Cranwell	57.8	N 4	11	14	— 0	2	50	10 str-cu	8	0	13	
Scilly	58.5	NNW 5	11	16	/ +1.0	1	20	7 str-cu	8	0		V
Wick	61.6	SSE 2	01	13	— 0	0	50	5 a-str	9	0		S
Malinhead												
Tynemouth	59.8	N 2	00	13	— 0	2	20	5 a-cu	7	04		S
Pembroke	58.5	N 2	27	15	/ +0.5	3	05	10 a-str	0	0		I
Roches Point	60.8	N 4	01	14	/ +0.5	0	20	4 str-cu	5	•		S
Croydon	58.7	N 3	11	14	/ +0.5	2	20	10 str	8	•	14	
Aberdeen	61.2	NE 2	01	16	— 0	0	50	6 str-cu	8	0		S
Valentia	62.3	NNW 4	40	12	/ +0.5	6	10	10 str	9	0.1		III
Plymouth	57.0	NNW 3	00	16	/ +1.0	1	—		8	1		S
Guernsey	56.2	N 4	11	13	/ +1.5	2	4	10 str	0	02		III
Stornoway	59.8	NE 1	01	14	— 0	0	50	4 cm	8	0		S
Holyhead	59.2	NNE 2	00	15	/ +0.5	1	10	1 str-cu	8	0		I
Donaghadee	60.7	N 1	10	13	/ +0.5	1	50	8 str-cu	8	0		S
Yarmouth	58.0	NNE 4	11	15	— 0	2	10	10 str-cu	8	0		I
Blacksod	61.1	Stille	11	13	— 0	4	20	10 a-str	0	0		I
Calshot	58.2	NNE 4	11	14	/ +1.0	2	10	10 str	6	01		S
Thorshavn	60.4	Stille	11	13	— 0	1	50	8 str	0	0		
Seydisfjord	57.8	Stille	29	8	— 0	2	002	9				
Acureyri	55.3	S 5	01	13	/ +1.0	0	2	1				
Isafjord	59.9	Stille	13	9	\ −1.0	6	20	0				
Reykjavik	55.2	E 1	16	16	/ +0.5	2	20	7 mi	5	5		
Vestmannö	57.9	S 5	30	9	/ +0.5	5	20	9				
Alexandrovsk												
Archangelsk	68.1	Stille	wolkenl	13	— 0					0		
Ust-Zylma	67.8	SSW 1	wolkenl.	15	\ −0.5					0		
Matochkin-Sharr												
Dickson												
Petersburg	60.8	E 3										
Tscherdyn	67.5	Stille	wolkenl.	14	/ +0.2					0		
Moskau	58.7	E 2	Nebel	20	— —					—		
Kasan	61.2	NNE 4	wolkenl.	19	/ +0.3					0		
Kiew	57.2	S 2	wolkenl.	19	/ +1.2					0		
Ufa												
Saratow												
Orenburg	55.0	E 4	heiter	21	\ −0.2					3		
Odessa												
Sewastopol												
Astrachan												
Emba	54.8	SE 4	wolkenl.	28	— 0					0		
Batum												
Baku												
Tobolsk	66.2	ENE 4	wolkig	11	— 0					1		
Omsk												
Taschkent												
V. Imbatskoe												
Tomsk												
Irkutsk												
Jakutsk	49.6	NE 2	bedeckt	20	— —					0		
Wladivostok												
Tanger	62-	NW 1		18								
Agadir												
Bou Denib												
Oran												
Algier												
Setif												
Tunis												
Aleppo												
Beyruth												

NORD-AMERIKA 2 UHR NACHTS

	Luftdr.	Wind		Luftdr.	Wind		Luftdr.	Wind		Luftdr.	Wind		Luftdr.	Wind
St. Johns	751-	SW 1	La Paz	758-	NW 3	Bermuda	765-	SW 3	Duluth	757-	W 2	Tatoosh	766-	SW 1
Sydney	61-	NE 1	Edmonton	58-	SW 1	Key West	60-	SE 3	Huron	61-	NW 3	San Francisco	59-	W 2
Father Point	59-	W 1	Nantucket	63-	NE 4	Little Rock	60-	S 1	Salt Lake City	61-	NW 3	San Diego	59-	SW 1
Parry Sound	58-	SW 2	Washington	61-	SE 2	Nashville	58-	NW 1	Halifax	58-	E 1	Forth Worth	57-	— 3
White River	53-	S 2	Hatteras	60-	E 4	Cleveland	59-	S 2	Denver	64-	S 2	El Paso	55-	E 1
Winnipeg	60-	W 3	Charleston	60-	SW 1	Chicago	55-	SE 1	Roseburg	58-	N 3	Belle Isle	—	—

STATION	GESTERN NACHMITTAG						GESTERN ABEND								STATION	GESTERN NACHMITTAG						GESTERN ABEND							
	Luftdruck	Wind	Wetter	Temperat.	W	Sichtweite in km	Luftdruck	Wind	Wetter	Temperat.	W	Sichtweite in km	Niederschlag	Meridian oder Segegang		Luftdruck	Wind	Wetter	Temperat.	W	Sichtweite in km	Luftdruck	Wind	Wetter	Temperat.	W	Sichtweite in km	Niederschlag	Meridian oder Segegang
Wien															Turin							55.0	NE 3	11	10	6	10	2.0	19
Zürich															Genua							55.2	ESE 4	16	17	6	4	0.2	
Bern	51.1	NE 2	12	22	1	50	52.3	W 4	11	16	1	50	0	22	Livorno														
Genf	51.5	E 1	64	13	0	20	53.4	SW 2	16	18	0	>50	4		Ancona							57.9	SSE 3	00	21	1	20	0	
Lugano	54.5	W 1	51	18	6	20	54.0	N 1	51	15	6	20	32	20	Maddalena							55.5	W 2	01	24	0	20	0	
Helder	52.1	E 3	00	19	2	50	54.0	ENE 4	01	15	5	50	0		Messina							60.0	NE 3	01	22	0	10	0	
Vlissingen	52.4	SSE 1	10	24	1	10									Tarent							57.0	S 3	01	25	1	20	0	
Utrecht	52.7	E 2	02	17	6	2	57.3	NNE 3	00	24	0	20	0	28	Venedig							57.1		4	12	22	0	10	0	
Kopenhagen	59.8	ENE 1	11	18	2	50	59.0	SSW 2	12	17	1	20	0		Rom														
Skagen	60.4	NE 3	11	21	1	20	59.3	ENE 2	11	19	1	50	0		Malta														
Hanstholm	60.2	NE 3	01	17	0	50	59.2	NE 3	12	17	1	50	0		Madrid							57.-		3	heiter	12			
Skagenbukhuk	58.2	SE 4	11	20	1	50	56.1	SE 3	00	20	1	50	0		La Coruña														
Hammershus	58.6	NE 2	11	15	2	20	58.0	ENE 2	11	14	2	50	0		Mahon							55.-		1	heiter	25			
Abisko							60.0	NW 3	01	13	0	00	0		Malaga														
Haparanda							60.4	SSW 1	01	24	0	>50	0		Horta														
Stensele	60.5	E 1	01	23	0	50	60.1	E 1	01	21	0	>50	0		Rochefort														
Oestersund							62.4	SSW 1	11	21	1	>50	0		Bayonne							53.2							
Hernösand	64.2	NE 3	01	19	1	>50									Bordeaux	52.-	W 3	½ bed.	19		10								
Särna	62.1	ESE 1	11	7		>50	62.2	SSW 1	01	14	2	41	0.1	21	Clermont	53.0	SSW 1	heiter	50	13	10	53.0	SSW 1	50	19		6	11	24
Karlstad							61.1	S 1	11	13	0		1	21	Dijon	51.2	NE 1	50	26		0.5	51.2	NE 1	50	26		2	11	27
Stockholm	61.3	E 4	12	16	2	10	60.2	E 3	10	15	6	10	2	18	Calais														
Jonköping	58.8	NE 6	10	13	6		59.1	N 1	11	14	1	20	0	17	Brest	51.-	E 2	½ bed.	29										
Wisby							58.-	NE 3	11	15	2	>50	0		Paris	53.-	SSW 1	bew.	17			50.-	NNE 2	½ bed.	17				
Kalmar							58.-	NE 3	00	15	6				Perpignan														
Gällivare							60.1	SE 1	00	17	0	>50	0	31	Rennes	52.2	NW 2	11	18		50	52.2	NW 2	11	18		60		22
Karlshamn															Straßburg														
Bjurräklubb	60.1	N 3	01	23	0	>50	60.8	N 3	01	10	0	>50	0	10	Toulouse														
Quade Hook		NW 3	00	7	0	10									Tours														
Spitzbergen	70.5	NNW 3	10	4	2	50	69.-	WNW 4	00	4	0	>50	0		Ajaccio														
Ingö							70.5	W 1	11	8	2	20	0	2	Le Havre	52.7	NNE 3	11	17		20	52.7	NNE 3	11	17		20	•	3
Valdersund	69.-	SSW 3	00	14	0	50	69.-	ENE 1	00	24	6	50	0	3	Marignane														
Kinn	66.8	W 4	10	10	1	50	66.1	N 1	00	15	0	>50	0	11	Nancy	50.7	W 2	30	17			50.7	W 2	33	17		6	23	
Lister	61.-	SSE 2	00	19	1	50	61.2	NW 4	12	17	1	50	0	1	Lerwick	61.3	SSW 1	21	19	0	>50	61.8	SSW 1	01	16	0	50	0	4
Bären-Insel	65.3	W 4	10	3	2	4	64.-	W 5	23	4	3	1	7	3	Renfrew	58.5	NE 4	10	18	2	12	54.1	ENE 3	11	18	1	20	0	15
Andänes	70.-	NE 4	24	6	4	4	69.1	NE 5	10	4	2	50	0	11	Cranwell	55.0	NE 3	11	17	3	50								
Röst	67.0	N 4	12	12		>50	66.0	NNE 5	01	12	2	>50	0	11	Scilly	53.8	NE 2	50	16	6	10	55.5	N 4	10		1	10	6	
Jan Mayen	72.-	WSW 3	00	1	0	4	70.1	ESE 3	20	4	3	10	0	11	Wick	53.6	NE 2	01	12	1	50								
Färder	67.-	NW 2	11	20	0	>50	67.2	E 2	11	19	1	>50	0	11	Malinhead							61.0	E 1	01	13	1	50	•	3
Vardö	69.2	W 3	01	3	0	10	70.-	N 2	11	7	2	>50	0	11	Tynemouth	58.3	SSE 2	12	14	4	50	60.0	NE 2	11	14	2	20	0	11
Brönnö	67.0	NNE 3	11	15	0	50	65.-	N 2	00	20	0	>50	0		Pembroke	55.-	N 3	12	18	1	10	56.8	N 3	12	17	1	20	0	7
Utsire	64.-	W 2	11	10		>50	62.3	NW 2	01	16	0	>50	0	7	Roches Point	56.6	NNW 3	11	19	2	10	58.0	ESE 1	00	18	1	10	0	3
Dombas	61.9	S 4	01	21	0	>50	61.-	S 2	12	20	0	>50	0	24	Croydon	53.3	ENE 1	51	18	6	4	53.3	NNE 2	00	22	6	10	2	22
Helsingfors															Aberdeen	60.2	ENE 2	10	17	1	20	60.5	E 1	02	15	1	10	0	3
Vasa															Valentia	56.8	NNW 4	11	14	2	10	59.8	NNW 4	11	14	2	10	0	11
Kuopio															Plymouth	63.5	SSW 3	11	16	0	10								
Dorpat															Guernsey	55.-	NW 3	01	17	0	50								
Riga	58.-	N 4	02	10	1	50	57.3	NNW 3	01	17	1	50	0	17	Stornoway	60.-	ESE 2	01	14	0	50	57.-	SE 2	01	19	0	50	0	3
Warschau							59.5	SSE 2	11	18	2	10	0	21	Holyhead	56.6	NNE 4	11	17	1	20	56.0	NNW 3	12	16	0	20	0	14
Lemberg	59.5	E 2	50	11			58.-	E 1	10	17	4	10	3	23	Donaghadee	59.-	N 2	02	17	0	50	59.1	N 2	00	17	0	00	0	1
Pinsk															Yarmouth	56.0	NE 4	29	19	3	1	55.0	NNE 4	10	16	1	10	0	3
Wilna							58.0	N 2	11	21	1	10	0.2	21	Blacksod	57.5	N 1	11	17	2	20	58.9	N 3	11	16	2	20	0	3
Krakau							56.-	NW 1	11	19	5	10	1	22	Calshot	53.5	NNE 2	50	16	5	10								
Posen	57.-	ENE 1	11				56.-	NE 2	11	16	2	10	-	19	Thorshava	60.-	SSW 4	11	15	1	>50	60.3	SSW 1	11	17	1	50	0	
Prag	57.0	ESE 1	00	24	0	50	56.-		0	22	3	-	-	17	Seydisfjord	59.-	E 2	12	13	1	>50	61.5	•	11	9	2			
Eger	56.2	E 1	10	25	1	20									Acureyri	56.-	N 3	11	13	1	4	57.3	•	11	10	6			
Preßburg	54.-	NW 1	10	26	1	50	53.-	SSW 1	01	24	0	27	0	29	Isafjord	56.-	N 2	02	12	0		61.6	N 3	41	9	6			
Kaschau	55.-	NW 1	11	22	5	20	54.-	NNW 1	01	23	3	10	1	25	Reykjavik	55.4	ESE 1	10	13	1	50	57.7	E 1	51	12	6	10	5	
Olmütz	54.-	E 2	11	22	1	50	54.-	E 1	11	19	1	50	0	22	Vestmannö	56.-	NE 3	12	11	1	50	58.1	E 3	51	9	0			
Budapest	53.-	NE 1	SSW	28											Kiew							67.6	ENE 1	heiter	18				
Belgrad	55.-	SSW	12	24	4	20									Petersburg	59.8	NE 3	12	16			61.3	ENE 3	bed.	20				
Serajewo	54.-	W 1	00	20	3	10									Archangel	68.2	NNE 3	02	6			64.8	NNE 2	heiter	18				
Agram	51.-	WSW 3	10	24	4	50									Moskau							50.0	ENE 3	Gew.	17				
Sofia															Wiew							55.7	E 2	½ bed.	19				
Athen															Semstelwine							56.0	SSW 1	bed.	22				
Korfu															Kursk							55.8	SE 1	34 bed.	18				

SCHIFFSMELDUNGEN

Datum	Zeit	Breite	Länge v. Gr.	Luftdruck	Wind	Wetter	Temper. Luft	Temper. Wasser	W	Sichtweite in km	Wolken (in Zehntel)	Seegang	Dünnung aus
3.M.25	7a	47.0 N	29.3 W	96.0	WNW 4	12	18.-	17.-	1	10	10 sk	0	W
"	"	55.6 N	11.5 W	00.-	NNW 3	22	13.-	12.-	0	10	10 sk	0	
"	8a	46.5 N	14.5 W	7.-	SW 3	01	19.-	18.-	0	20	3 "		W
"	2p	58.4 N	03.6 E	53.-	Stille	01	16.-	15.-	0	>50	3 sk	0	0
"	"	58.0 N	13.2 W	01.-	NW 4	02	14.-	13.-	4	20	6 "	0	NW
"	8a	41.4 N	25.3 W	58.-	SW 3	27	16.-	15.-	3	4	10 sk	2	NW
"	"	46.2 N	26.0 W	96.-	SW 6	11	13.-	14.-	2	50	8 sk-w	7	NW
					Antonia Delfina								
"	2p	50.2 N	00.7 E	54.-	E 1	5	17.-	16.-	6	20	9 sw-w	0	0
"	7p	50.4 N	01.6 E	53.-	NE 2	92	17.-	17.-		0	9 sw-w	1	
					Olivia Antonia								
"	2p	50.0 N	15.1 W	64.-	NNW 6	11	15.-	16.-	4	50	7 sk-w	6	N

Datum	Zeit	Breite	Länge v. Gr.	Luftdruck	Wind	Wetter	Temper. Luft	Temper. Wasser	W	Sichtweite in km	Wolken (in Zehntel)	Seegang	Dünnung aus
4.M.25	8a	51.1 N	13.7 W	64.-	W 3	01	13.-	14.-	1	20	6 sk-w	4	NW
"	"	44.0 N	21.6 W	60.-	NE 6	28			2	>50	10 sk	6	W
					Antonia Delfina								
"	Za	51.7 N	02.7 E	62.-	NE 4	05	17.-	15.-	5	20	9 sk-w	1	NE

WETTERBERICHT
DER
DEUTSCHEN SEEWARTE

JAHRGANG 50, Nr. 186 VERLAGSORT HAMBURG Sonntag, den 5. Juli 1925

Mitteleuropäische Zeit — Luftdruck reduziert auf 0° Temperatur, Meeresspiegel und Schwere in 45° Breite — **Temperatur** in Celsius-Graden — **Windstärke** nach **Beaufortskala** (12 = Orkan) — **Wetter:** 00 bis 09 wolkenlos bis halb bedeckt; 10 bis 19 halb bis ganz bedeckt; 20 bis 29 Dunst oder Nebel; 30 bis 39 Schauer; 40 bis 49 Rieselregen; 50 bis 59 sonstiger Regen; 60 bis 69 Schnee; 70 bis 79 Graupel oder Regen und Schnee gemischt; 80 bis 89 Hagel; 90 bis 99 Gewitter — **W** = Witterungsverlauf seit der letzten Beobachtung: 0 = wolkenlos bis halb bedeckt, 1 = wolkig, 2 = anhaltend ganz bedeckt, 3 = Dunst oder Nebel, 4 = dichter Nebel, 5 = Schauer, 6 = Regen oder Rieselregen, 7 = Schnee, 8 = Graupeln oder Hagel, 9 = Gewitter — **Relative Feuchtigkeit:** 0 = 95 bis 100 %, 9 = 90 bis 94 %, 8 = 80 bis 89 %, 7 = 70 bis 79 %, 6 = 60 bis 69 %, 5 = 50 bis 59 %, 4 = 40 bis 49 %, 3 = 30 bis 39 %, 2 = 20 bis 29 %, 1 = 10 bis 19 %

GESTERN NACHMITTAG 2 UHR

DEUTSCHE STATIONEN	Uhrzeit	Luftdruck	Wind	Wetter	Temperat.	Luftdruck Charakter u. Änder.	W	Sichtweite in km	Wolken (in Zehntel)	Rel. Feucht.	Seegang	Wolkenhöhe
Borkum	2	56.2	ENE 4	11	19	⟋ + 0.5	3	10		7		5
Helgoland	2		ESE 4	bed.							III	
Altenwalde	2	55.7	E 3	11	21	\ - 1.0	1	50	8 str.-cu, str.	7		6
Bremen	2											
Hamburg	2	56.4	E 3	01	25	— 0	0	20	1 cu	5		5
Kiel	2	58.5	NE 2	11	20	⟍ - 0.5	1	-	8 str.-cu, str.	7		6
Warnemünde	2											
Swinemünde	2	57.5	ENE 2	00	19	— 0	1	20	2 str.	7		6
Rügenwaldermünde	2											
Danzig	2	59.8	NE 2	10	19	— 0	1	20	7 cu, str.	8		6
Königsberg	2	59.2	NNE 2	10	21	— 0	1	20	2 str.	7		6
Memel	2	59.7	NW 3	00	22	⟋ + 0.5	0	20	4 cu	6		6
Aachen	2[14]	55.4	S 4	11	20	⟋ - 0.5	1	20	8 str.-cu	5		5
Sonnblick	2											
Hannover	2	55.6	SSW 2	12	22	⟋ + 0.5	2	10	10 str.	6		4
Magdeburg	2	54.6	SE 2	12	28	\ - 0.5	1	20	5 cu, cu	3		6
Dresden	2[28]	54.3	WSW 8	98	27	⟋ 0	3	10	3 cu, ni	6		5
Berlin	2	55.2	SE 1	10	27	\ - 0.5	1	10	3 cu	4		5
Grünberg in Schles.	2											
Breslau	2	56.0	E 3	01	25	\ - 1.0	0	50	5 + Sch[14] str.-cu	5		6
Frankfurt a. M.	2	57.3	SSW 2	10	20	⟋ + 0.5	1	50	7 cu, str.	5		6
Karlsruhe	2											
Friedrichshafen	2											
Bamberg	2											
München	2	59.7	S 4	10	15	⟋ + 1.0	0	>50	8 str.-cu	8		5
Kahler Asten 852	2[00]	-	SSW 5	53	11	— 0	6	10	10 ni, str.	0		1
Wasserkuppe (Rhön) 950	2[15]											
Feldberg im Taunus 801	2											
Brocken 1142	2[15]											
Fichtelberg 1213	2	655.2	WNW 6	13	04	— 0	3	>50	9 cu-ni	9		0
Schneekoppe 1603	2											
Feldberg i. Schwarzw. 1497	2											
Zugspitze 2964	2[18]	531.6	SW 5	10	7	⟋ + 1.0	7	0.2	10 str.	0		1
Säntis 2500	2	542.3	SSW 2	22	5	\ - 1.5	3	0.5	Nebel	8		0
Sonnblick 3106	2											

Seehöhe in Metern

Luftdruck der Bergstationen nicht auf Schwere und Meeresspiegel reduziert

GESTERN ABEND 7 UHR

DEUTSCHE STATIONEN	Uhrzeit	Luftdruck	Wind	Wetter	Temperat.	Luftdruck Charakter u. Änder.	W	Sichtweite in km	Wolken (in Zehntel)	Rel. Feucht.	Niederschlag	Maximum	Seegang	Wolkenhöhe
Borkum	7		NE 3	bed.									II	
Helgoland	7													
Altenwalde	7	56.2	SW 2	11	20	⟋ + 0.5	2	20	10 str.	7	0	25		
Bremen	7	57.1	ENE 1	18	20	⟋ + 1.5	9	10	6 cu, str.	6	•	25		4
Hamburg	7													
Kiel	8	58.6	ENE 1	01	17	⟋ + 0.5	0	-	5 str.-cu	8	0	20		6
Warnemünde	8	56.9	E 2	01	17	— 0	0	20	10 2 str.	8	0		5	6
Swinemünde	7	56.7	E 3	00	18	\ - 0.5	0	20	1 a str.	8	0	22		6
Rügenwaldermünde	7	57.7	NE 4	wolkenl.	13	— + 0.1							II	
Danzig	7	59.5	WSW	—	-	⟍ - 0.5	0	20	1 cu str.	8	0	20		5
Königsberg	7	59.3	NE 2	01	18	⟋ + 0.5	0	20	3 cu str.	7	0	21		6
Memel	7	59.5	NW 2	01	20	— 0	1	20	4 cu str.	7	0		5	6
Aachen	7	55.8	S 5	11	19	⟋ + 0.5	1	50	6 5 cu	6	0	21		5
Sonnblick	7	56.5	S 1	10	20	— 0	5	0.5	8 cu-ni	8	0.5	22		6
Hannover	7													
Magdeburg	7	56.7	W 4	50	20	⟋ + 2.0	9	2.0	9 7 ni, str.	6	•	30		6
Dresden	7[05]	58.2	WSW 5	55	14	— + 1.0	9	10	10 ni	9	23	17		6
Berlin	7	56.5	E 2	12	27	\ - 0.5	1	10	6 5 cu-ni	4	0	30		5
Grünberg in Schles.	7	56.4	E 2	11	24	⟋ 0	1	20	7 3 cu, cu	5	0	26		5
Breslau	7	55.3	Stille	13	22	\ - 0.5	1	10	8 7 cu-ni, cu	7	0	26		5
Frankfurt a. M.	7	57.2	SW 3	01	27	— 0	1	>50	3 2 str.-cu, str.	5	0.5	22		7
Karlsruhe	7	56.4	SW 1	01	26	— 0	0	>50	3 2 cu	4	0	27		7
Friedrichshafen	7	56.8	SW 1	01	27	— 0	0	>50	2 1 cu	5	1	22		8
Bamberg	9[17]	58.4	S 1	11	16	\ - 0.5	6	50	9 8 cu-ni	9	3	24		9
München	7	58.2	E 2	01	18	— 0	0	>50	1 a str.	5	6	20		9
Kahler Asten 852	7													
Wasserkuppe (Rhön) 950	7													
Feldberg im Taunus 801	7													
Brocken 1142	7	660.3	SE 3	51	9	— 0	9	50	9 str.-cu	9	5	16		6
Fichtelberg 1213	7	655.1	WNW 6	27	9	⟋ + 0.5	4	0.05	Nebel	0	2	16		0
Schneekoppe 1603	9[00]													
Feldberg i. Schwarzw. 1497	7													
Zugspitze 2964	9[18]	532.2	SSE 5	01	1	\ 0	3	1	3 a str.	0	6	2		4
Säntis 2500	7													
Sonnblick 3106	7													

Seehöhe in Metern

Luftdruck der Bergstationen nicht auf Schwere und Meeresspiegel reduziert

KÜSTENSTATIONEN UND FEUERSCHIFFE

NACHMITTAG UND ABEND DES VORTAGES

List	2p:	E 1-3, bew. Bildt, gute Sicht, See III
	7p:	ENE 1, " " gute Sicht, See III
Bülk	2p:	768.7, ESE 3, ww 10, Temp. 20°, Sicht >50 Km, See —
	7p:	
Arkona	2p:	ENE 4, heiter, See IV
	7p:	
Außenjade	2p:	
	7p:	
Marienleuchte	2p:	761.0, E 4, ww 00, Temp. 19°, Sicht 50 Km, See I
	7p:	
Borkumriff	2p:	756.1, E 4, ww 11, Temp. 19°, WT 15°
	7p:	756.5, E 3, ww 11, Temp. 16°, See III, WT 15°
Amrumbank	2p:	ESE 2, bedeckt, See II, WT 17.0
	7p:	NW 3, bedeckt, See II, WT 17.0
Adlergrund	2p:	
	7p:	heiter, See I, Sichtw. 12 Sm.
Borkum	5p:	

HEUTE MORGEN

List	8a:	E 1-3, bedeckt, gute Sicht, See III
	11a:	E 2-4, klar, gute Sicht, See III
Bülk	8a:	58.2, E 3, ww 12, Temp. 16°, Sicht >50 Km, See IV
	11a:	
Arkona	8a:	E 4, bedeckt, See IV,
	11a:	
Außenjade	8a:	Stille, dienig, See 0.
	11a:	
Marienleuchte	8a:	
	11a:	
Borkumriff	8a:	756.9, SE 1, ww 11, Temp. 16°, See I, WT 15°
	11a:	
Amrumbank	8a:	ENE 2, heiter, See II, WT 16.0
	11a:	
Adlergrund	8a:	NW 2, bedeckt, See II Borkumriffsichte, WT 16.5
	11a:	
Borkum	11a:	

HEUTE MORGEN 8 UHR

DEUTSCHE STATIONEN	Uhrzeit	Luftdruck	Wind	Wetter	Temperat.	Luftdruck Charakter u. Änder.	W	Sichtweite in km	Wolken (in Zehntel)	Rel. Feucht.	Niederschlag	Minimum	Seegang	Wolkenhöhe
Borkum	8	56.8	SE 2	16	17	⟋ + 0.5	5	0.5		6	5	8	S	
Wilhelmshaven	8	57.4	Stille	11	17	— 0	6	2.0	10 str.	9	10	15		6
Helgoland	8	58.0	E 2	bew.	17								I	
Altenwalde	8	656	SSE 1	24	17	- 0	2	2	Nebel	9	03	14		0
Bremen	8	57.6	S 1	10	16	⟋ 0	9	1.0	8 1 str.	9	18	16		7
Hamburg	8	57.8	Stille	11	18	⟋ + 0.5	5	1.0	8 1 cu, str.	8	2	15		5
Groß-Borstel	8		ENE 2		17						4	12		
Kiel	8	58.7	ENE 1	11	16	⟋ + 0.5	1	—	10 str.	9	6	14		6
Warnemünde	8	56.5	NE 1	11	16	— 0	1	2	10 a str. str.	8	0	14	5	5
Swinemünde	8	56.5	E 1	11	18	— 0	1	4	6 a str.	8	0	15		6
Rügenwaldermünde	8	56.9	NE 4	3/4 bed.	15	\ - 0.2					8	0	13	II
Danzig	8	57.8	N 3	11	18	⟍ - 1.0	1	2.0	8 a str. str.	8	0	14		5
Königsberg	8	57.4	E 1	01	22	\ - 0.5	0	2.0	3 1 cu, cu	9	0	15		7
Memel	8	58.0	SE 1	01	10	\ - 0.5	1	2.0	6 4 a cu	8	0		5	8
Aachen	8													
Sonnblick	8	57.6	Stille	12	14	⟋ + 0.5	5	0.2	7 ni	0	01	12		6
Hannover	8													
Magdeburg	8	57.8	SW 1	16	17	\ - 0.5	6	2	10 8 ni, str.	9	15	15		6
Dresden	8[05]	58.3	WSW 1	11	16	⟋ + 0.5	5	10	9 2 cu	7	6	13		5
Berlin	8													
Grünberg i. Schles.	8	57.6	WSW 6	50	15	⟋ 0	9	2	10 ni	0	7	15		3
Breslau	8	57.6	WNW 3	50	15	⟋ + 1.0	9	4	10 ni	0	16	15		3
Frankfurt a. M.	8	58.2	Stille	11	16	— 0	2	10	9 6 cu, cu	8	0	13		6
Karlsruhe	7[56]	57.6	SSW 1	11	16	⟋ + 0.5	2	50	10 ni	7	0.1	16		5
Friedrichshafen	8	56.6	NNW 1	11	16	⟋ + 1.0	1	50	10 6 ni, str.	7	0	11		5
Bamberg	8	59.3	Stille	11	16	\ 0	1	>50	9 str.	8	01	12		7
München	8	59.3	W 1	01	16	— 0	9	>50	3 1 cu, cu	7	1	11		6
Kahler Asten 852	8													
Wasserkuppe (Rhön) 950	8													
Feldberg im Taunus 801	8	659.1	S 3	16	11	⟋ 0	2	2	10 str.	0	1	10		5
Brocken 1142	8	661.0	WSW 3	10	11	⟋ 0	9	>50	6 2 cu, cu	7	0.1	9		6
Fichtelberg 1213	8	656.7	WSW 3	10	11	⟋ + 0.5	1	>50	8 4 str.-cu	8	0	8		2
Schneekoppe 1603	7[00]													
Feldberg i. Schwarzw. 1497	7[00]													
Zugspitze 2964	7[18]	531.3	SSE 2	01	1	\ 0	0	50	3 a sh.	8	0	-1		4
Säntis 2500	8	542.4	SE 2	11	3	⟋ + 0.5	1	10	9 a str.	9	0	2		7
Sonnblick 3106	8													

Seehöhe in Metern

Luftdruck der Bergstationen nicht auf Schwere und Meeresspiegel reduziert

Nachdruck und Verwertung für öffentliche Vorhersage verboten!

Sonntag, d. 6. Juli 1924

DEUTSCH

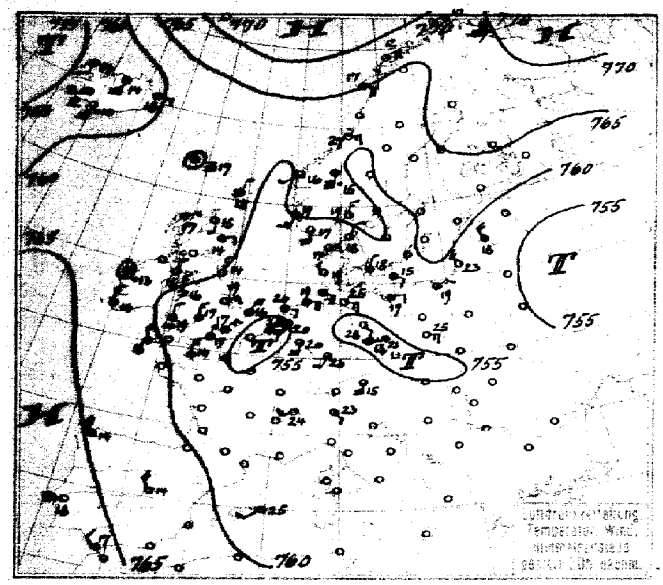

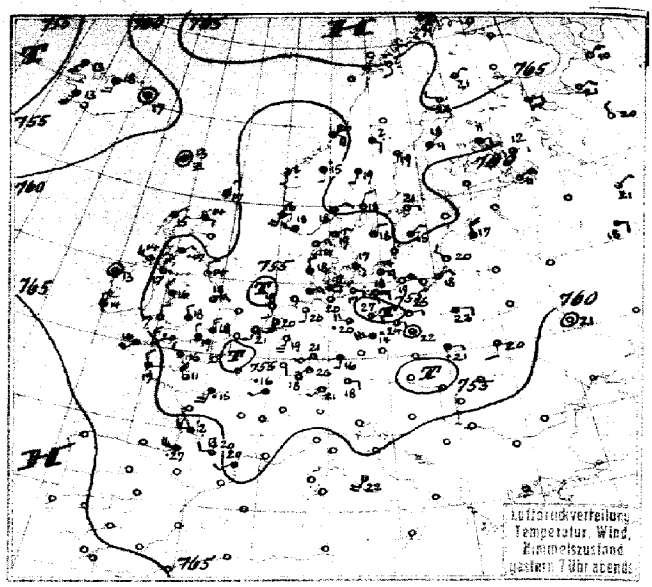

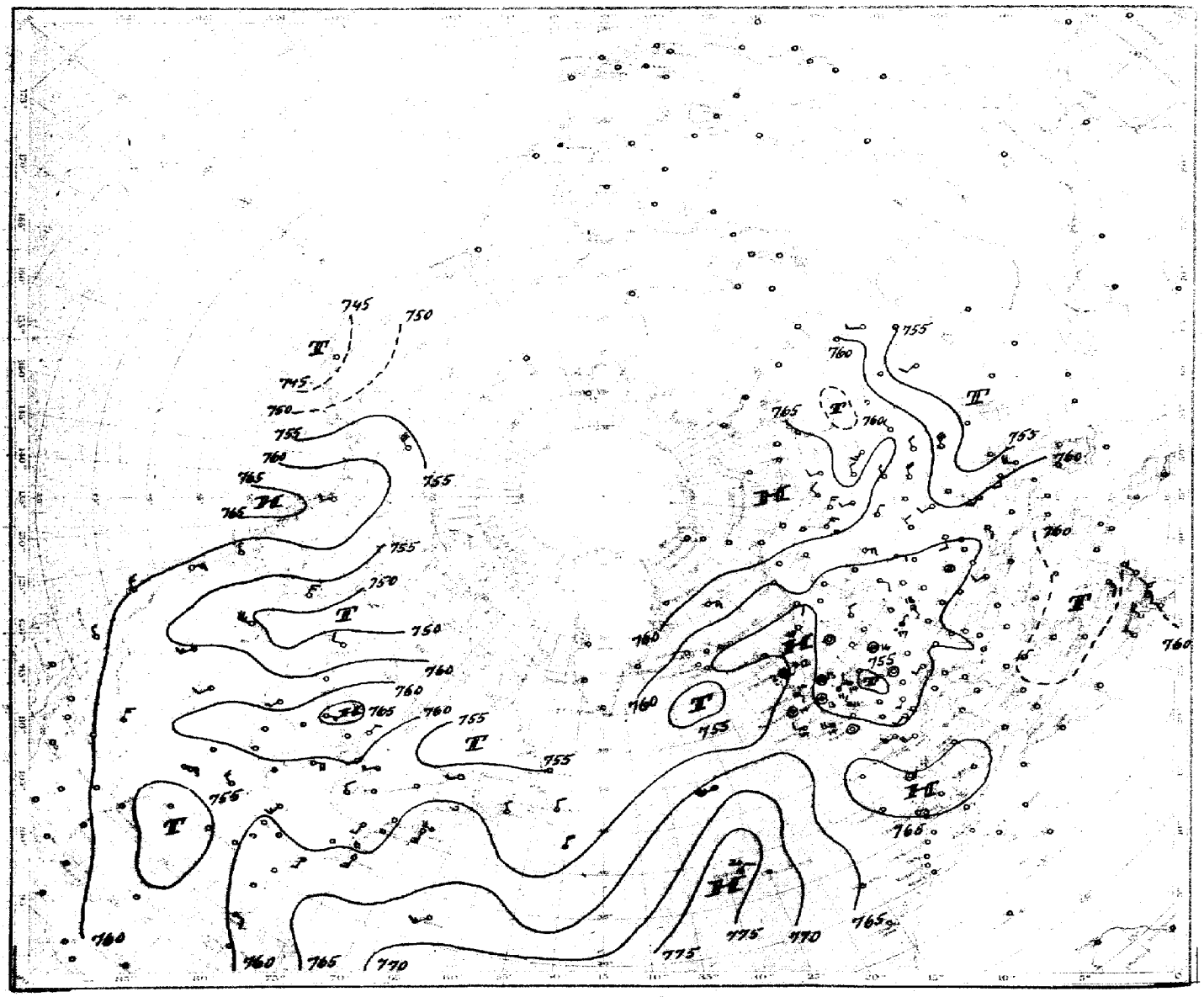

Luftdruck, Temperatur, Wind, Himmelszustand der nördlichen Halbkugel

vom Sonntag, d. 5. Juli morgens.

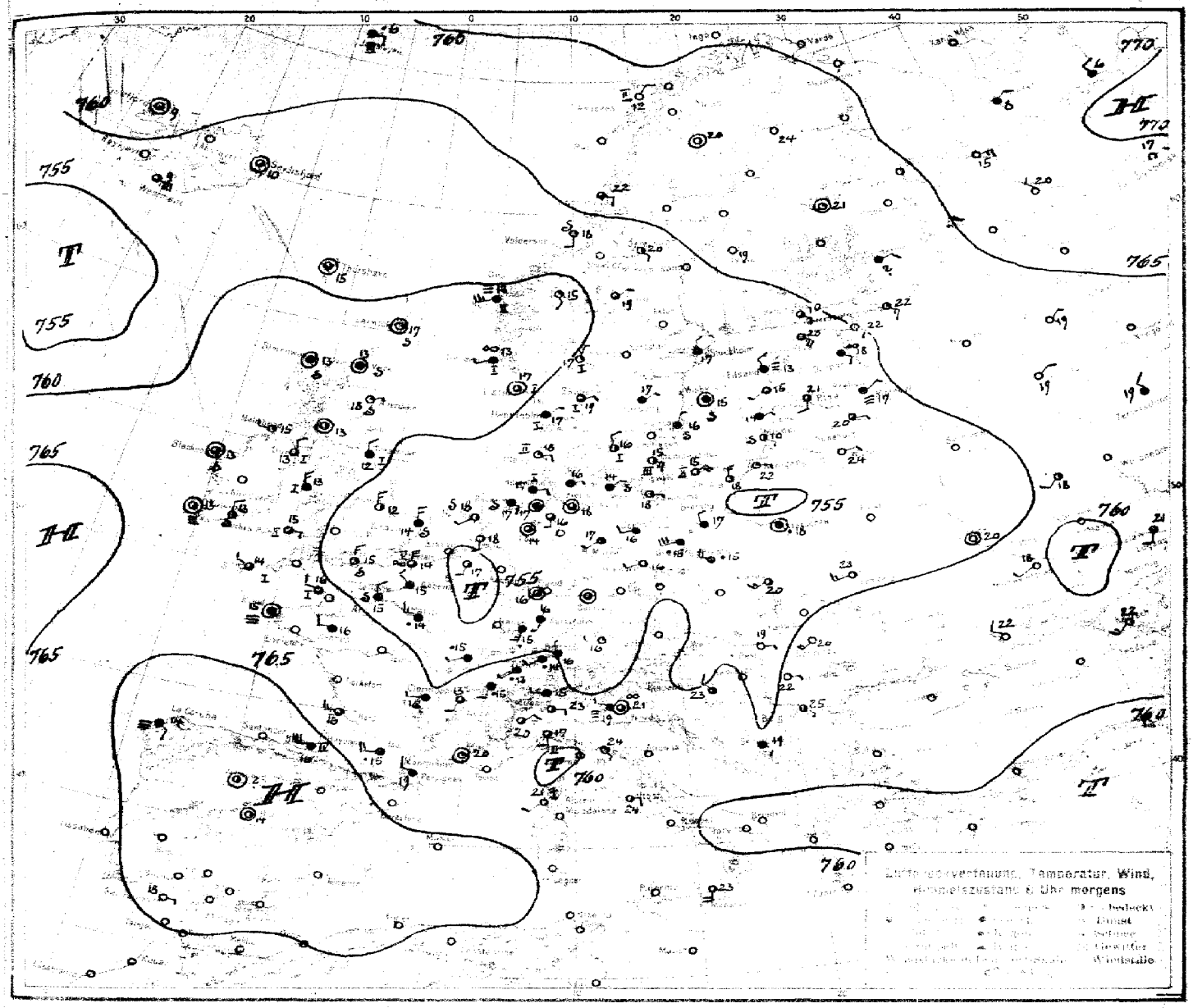

ALLGEMEINE ÜBERSICHT 8 Uhr morgens: Sonntag, den 5. Juli 1925.

Die Einstrahlung der vorhergehenden Tage hatte ein flaches Tief über Frankreich entstehen lassen, das sich zunächst nur deswegen nicht nach Nordosten ausdehnte, weil die von der Ostsee zuströmende Luft dort eine Wolkendecke herbeiführte, die weitere Wärmesteigerung verhinderte. Gestern mittag riß nun diese Wolkendecke bis Ostwinden auch über Norddeutschland auf und das Tief kam zur weiteren Entwicklung. Die erfolgende Umschichtung der Luftmassen prägte sich in dem starken Temperaturgegensatze am Boden deutlich aus. Die absinkenden Kaltluftmassen drängten in langer Front - Quantsche Bucht bis Karlsruhen - die wärmere Luft nach Nordosten und führten nunmehr dort Gewitter herbei. Dadurch wurden zugleich die Tiefdruckgebiete wieder ausgefüllt und nebenbei eine Lage geschaffen, die zu weiteren Gewittern Anlaß geben wird. Gleichzeitig mit dem Vorstoß am Boden hat inzwischen ein primärer Druckanstieg über Frankreich eingesetzt, während sich ebenso das skandinavischen Hoch eine Tiefdruckrinne herstellt. Norddeutschland wird also Westwetter erhalten, wobei nach örtlichen Gewittern vorübergehend heiteres Sommerwetter zu erwarten ist.

WETTERAUSSICHTEN AN DER DEUTSCHEN KÜSTE für: Montag, den 6. Juli 1925.

NORDSEE, westl. OSTSEE: Mäßiger Nordwest bis West, abnehmende Bewölkung, warm, Morgennebel.

östl. OSTSEE: (Wkr. Swinemünde:) Schwache bis mäßige Winde aus nördlichen bis veränderlichen Richtungen, wechselnd bewölkt, Gewitter und Böen nicht ausgeschlossen.

[illegible] OSTSEE: Schwachwindig, wolkig, meist trocken, warm.

Sturmwarnungen:

J. V.
Kr.

Hamburg, Deutsche Seewarte Kapelle. Abt. III. Georgii

Eigentum der Verlag der Deutschen Seewarte, Hamburg

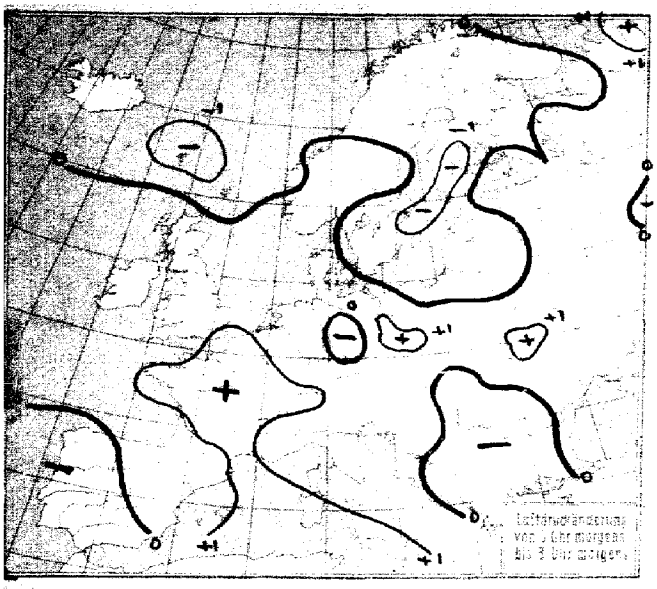

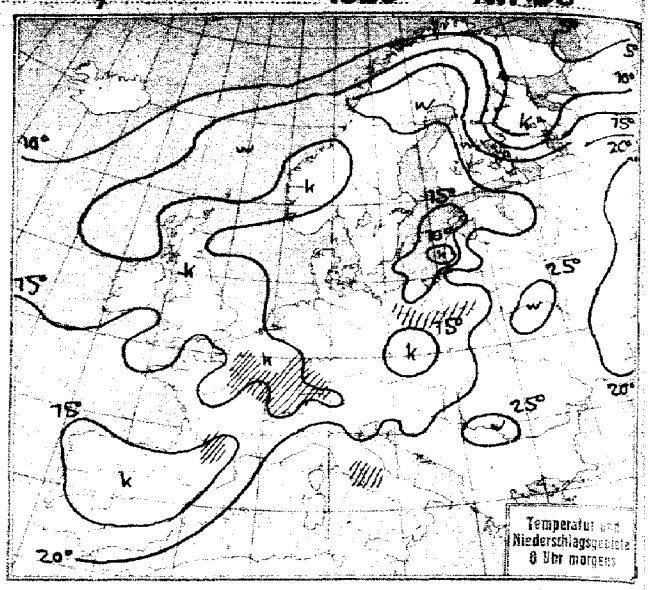

NACH AUFZEICHNUNGEN DER REGISTRIERAPPARATE ZU HAMBURG SEIT GESTERN 8 UHR MORGENS (M. E. Z.)

STUNDE		9	10	11	12m	1	2	3	4	5	6	7	8	9	10	11	12n	1	2	3	4	5	6	7	8
Thermograph		17.7	19.4	21.0	22.7	24.3	25.2	24.9	24.4	22.8	21.4	20.4	19.4	19.0	17.2	16.4	16.6	16.4	16.0	15.7	15.6	15.8	16.2	16.4	17.6
Barograph		53.1	53.1	53.0	53.0	52.8	52.8	52.7	52.2	52.4	53.8	53.2	53.4	54.2	53.5	54.2	54.2	54.2	53.7	53.7	53.7	53.8	54.0	54.0	54.2
Anemograph	Richtung	ENE	ENE	E	E	E	E	E	E	NNE	NNE	NNE	NNE	E	N	Stille	Stille	Stille	Stille	N	N	Stille	NNW	NNW	NNW
	m. p. S.	3.3	4.0	4.3	4.0	2.9	2.9	2.0	2.0	4.0	5.2	3.3	3.3	4.0	2.5				1.0	0.8		0.8	1.0		0.7
Regenmesser																									
Sonnenscheindauer in Min.		5	20	35	55	60	60	60	60	15															

AUFSTIEGE

STATION Wind in m./S.	Seehöhe	Zeit	Boden	200	500	1000	1500	2000	2500	3000	3500	4000	4500	5000	Bemerkungen
Turin		8a			NNE 5	N 2 E 3									Sichtw. bis Kilom.
Zara		8a			SSE 13										
Mailand		8a			SE RE 3	S 2 W 1		SW 2 S 4							
Rom		8a			SW 2 S 3		S 2 W S			W 2 S 7					
Oesterssund		8a		E 2	SE 2	SE 4									
Pleisco		11a		SE 2 S 4	SE 2 S 4	SE 2 S 5	S 2 W S	S S		S W 2 S S		S E 4		S E 2	6000 SSE 4
					Nachträge vom 4. Juli 1925										
Friedrichshafen	400 m	3p	SSW 1		"	S 1	W 2	SW 4	SW 2 S 5	SW 10	SW 2 W 16	SW 2 W 17			" " 50 "
Rostock	37 m	6p		E 2 N 3	E 3	ENE 1	E 1	E 1	ENE 3						
Plymouth	.	7p			N 2 W S	N 2 W S									
Cranwell	.	7p		ENE S	ENE S	E 2 N S									
Croydon	.	7p		N 2 W 9	N 2 E 9										
Turin	.	7p		NW 8											
Genua	.	7p			SSW 6										
Mailand	.	7p		SW 2 S 1	SW 2 3/5	SSW 1/3									

Samstag, 5. Juli 1925

STATION	MORGEN Luftdruck	Wind	Wetter	Temperat.	Luftdruck Charakter. u. Änder.	W	Schnee in cm	Wolken (in Zehnteln)	Rel. Feucht.	Niederschlag	Minimum	Seegang
Wien												
Zürich	60.3	SW 2	55	14	↗ +1.0	7	20	10	9	7	12	–
Bern	60.5	SW 1	57	13	↗ +1.0	2	10	10	9	7	13	–
Genf	61.4	SSW 2	55	15	↗ +1.0	1	20	10	8	5	14	–
Lugano	61.0	W 1	11	15	— 0.0	9	20	10	6	55	13	–
Helder	66.5	SW 1	11	18	↗ +0.5	1	20	6	8	0	–	6
Vlissingen												
Utrecht	56.5	S 1	14	18	↗ +0.5	1	20	6	7	0	13	–
Kopenhagen	59.1	NNW 2	12	16	— 0.0	0	20	6	7	0	–	1
Skagen	59.4	ENE 2	11	19	— 0.0	1	4	8	9	0	–	1
Hanstholm	59.3	NE 1	01	17	— 0.0	1	50	4	9	0	–	1
Blaavandshuk	58.9	E 2	00	13	— 0.0	3	50	3	–	0	–	1
Hammershus	58.6	ESE 3	01	15	— 0.0	1	50	4	0	0	–	1
Abisko												
Haparanda												
Stensele												
Oestersund	57.1	SE 1	11	20	↗ 0.0	1	50	6	7	0	14	–
Herndösand												
Särna												
Karlstad	59.7	NE 1	11	19	↘ 0.0	1	–	8	8	0	16	–
Stockholm	58.2	NNW 1	11	17	↘ -1.0	6	10	10	9	1	15	–
Jonköping	59.3	NE 1	11	17	↘ 0.0	2	20	10	8	0	16	–
Wisby	58.8	Stille	11	15	↘ -0.5	2	50	10	8	0	–	5
Kalmar	58.9	NNE 1	11	16	↘ 0.0	2	–	10	8	0	–	5
Gullvare	63.8	Stille	01	20	↘ -0.5	1	250	5	9	0	12	–
Karlshamm												
Bjärröklubb												
Quade Hook												
Spitzbergen												
Ingö												
Valdersund	59.8	S 2	11	18	↗ +0.5	1	50	8	8	0	–	5
Kinn	60.3	WSW 5	29	16	— 0.0	4	250	Nebel	9	0	–	7
Lister	60.1	Stille	12	17	— 0.0	1	50	7	7	0	–	1
Bären-Insel	61.5	WNW 2	11	4	↘ -0.5	2	4	10	8	0	–	±
Andänes	62.7	NE 2	01	12	↘ -0.5	0	250	—	9	0	–	1
Röst												
Jan Mayen	64.2	E 2	41	6	↘ -0.6	6	10	—	0	6.1	–	7
Färder	60.0	NNE 1	90	17	— 0.0	0	50	1	–	0	–	1
Vardö												
Brönnö	60.9	E 2	12	22	↘ -0.1	1	250	8	6	0	–	–
Utsire	61.0	WSW 1	27	13	↙ 0.5	0	2	Dunst	0	0	–	1
Dombas	60.3	SSE 2	00	15	— 0.0	6	250	1	7	03	8	–
Helsingfors	60.0	SE 1	11	16	↗ +0.5	–	–	8	–	–	–	–
Vasa	61.1	ENE 2	11	7	↘ -1.0	2	250	10	8			
Kuopio												
Dorpat	59.2	SE 3	22	18							12	–
Riga	58.7	S 2	01	21	— 0.0	1	10	4	7	0	15	–
Warschau	56.4	Stille	66	18	↙ 0.9	6	4	10	9	–	–	–
Lemberg	59.6	WSW 3	01	23	↗ +1.0	0	20	4	6	0	17	–
Pinsk												
Wilna	58.4	ENE 2	00	24	— 0.0	0	20	—	6	0	14	–
Krakau	57.9	SW 3	10	20	↗ +0.5	1	10	6	6	5	15	–
Posen	56.5	NNW 1	18	17	↙ +0.5	5	4	10	9	3	15	–
Prag												
Eger												
Preßburg												
Kaschau												
Olmütz												
Budapest	59.7	E 1	00	19	↗ +0.1						14	–
Belgrad	60.9	SE 1	12	26	↘ -1.0	0	50	4	6	0	18	–
Serajewo	60.4	NW 2	10	23	↘ -0.5	1	50	7	4	0	19	–
Agram	61.0	SE 2	11	19	↗ +0.5	1	10	10	9	0	16	–
Sofia												
Athen												
Korfu												
Turin	60.6	NE 2	11	20	↘ -0.5	1	4	8	7	–	15	–
Genua	61.9	S 2	11	17	↙ —	2	10	9	9	–	–	11
Livorno												
Ancona												
Maddalena												
Messina	63.7	S 4	00	23	↗ +1.0	2	20	4	7	–	–	–
Tarent												
Venedig	60.3	Stille	25	21	— 0.0	0	3	7	9	0	–	–
Rom	62.7	E 1	02	24	— 0.0	1	50	5	5	–	–	–
Malta												
Madrid	66 –	Stille	1/2 bd.	14								
La Coruña	66 –	SE 2	–	14								
Mahon												
Malaga												
Horta												
Funchal												

STATION	MORGEN Luftdruck	Wind	Wetter	Temperat.	Luftdruck Charakter. u. Änder.	W	Schnee in cm	Wolken (in Zehnteln)	Rel. Feucht.	Niederschlag	Minimum	Seegang
Rochefort												
Bayonne	66.3	W 6	11	16	↗ +0.5	–	50	9	–	26	–	11
Bordeaux	63.7	W 3	11	16	↗ +1.5	–	10	7	–	2.2	16	–
Clermont	61.9	W 1	11	16	↗ +1.5	–	50	9	–	0.4	10	–
Dijon	57.7	WSW 1	30	15	↗ +1.0	–	10	10	–	11	14	–
Calais	56.8	N 5	25	14	↗ +1.0	–	250	9	–	0.2	–	11
Brest	62 –	Stille	3/4 bd.	15								
Paris	53.5	WNW 3	50	14	↗ +1.5	–	4	10	–	41	–	–
Perpignan	63.8	WNW 2	11	19	↗ +1.0	–	20	10	–	6	–	1
Rennes	61.4	W 2	11	16	↗ +1.0	–	4	10	–	0	13	–
Straßburg	58.1	SSW 3	50	15	↗ +0.5	–	10	10	–	2	14	–
Toulouse	64.6	W 4	50	15	↗ +1.0	–	4	10	–	3	15	–
Tours												
Ajaccio	61.9	SW 2	01	21	↗ +1.0	–	250	—	–	0	–	1
Le Havre	59.4	N 2	11	15	↗ +1.0	–	10	10	–	1	–	5
Marignane	62.5	Stille	01	20	↗ +0.5	–	20	2	–	0	–	1
Nancy	57.0	NW 1	11	15	↗ +1.0	–	–	10	–	–	–	–
Lerwick	60.5	Stille	01	17	↘ -0.5	0	50	1	6	0	–	5
Renfrew	60.7	Stille	11	13	↗ +0.5	0	10	6	8	0.1	9	–
Cranwell	59.7	NNW 3	02	12	↗ +0.5	0	10	4	9	0	9	–
Scilly	62.2	WNW 1	12	14	↗ +0.5	1	20	9	9	0	–	1
Wick	60.4	Stille	11	13	— 0.0	1	50	10	8	0	–	5
Malinhead	60.0	WNW 1	01	15	↗ +1.0	0	28	1	7	0	–	–
Tynemouth	60.5	NNW 2	15	12	↗ +0.5	4	20	10	9	0	–	1
Pembroke	60.4	E 1	10	15	↗ +0.5	1	20	9	8	0	–	1
Roches Point	62.9	N 2	01	13	— 0.0	1	50	4	9	0	–	5
Croydon	58.9	WNW 2	11	13	↗ +1.0	2	10	10	9	0	12	–
Aberdeen	60.6	ENE 1	01	18	— 0.0	1	50	2	7	0	–	5
Valentia	62.8	Stille	11	13	↗ +1.0	0	250	6	8	0	–	11
Plymouth												
Guernsey	60.5	WNW 2	11	16	↗ +1.0	1	20	8	8	0	–	1
Stornoway	60.5	Stille	11	13	— 0.0	5	10	10	9	0.5	–	5
Holyhead	60.4	NNW 3	11	13	↗ +0.5	0	10	10	9	0	–	1
Donaghadee	61.5	WNW 2	12	15	↗ +1.0	5	50	8	9	0.2	–	1
Yarmouth	67.8	N 3	11	14	↗ +0.5	2	10	10	9	0	–	5
Blacksod	61.6	Stille	11	13	— 0.0	1	50	8	8	0	–	5
Calshot	59.6	N 3	00	15	↗ +1.0	2	50	1	7	0	–	5
Thorshavn	58.8	Stille	15	15	↘ -1.0	3	20	7	8	0	–	–
Seydisfjord	58.3	Stille	11	10	— 0.0	2	–					
Acureyri												
Isafjord	60.6	Stille	12	9	— 0.0	1	20					
Reykjavik												
Vestmannö	58.5	E 6	11	9	↘ -0.5	1	10					
Alexandrovsk												
Archangelsk	67.3	E 3	00	15	↘ -0.2						0	
Ust-Zyima	67.9	NNW 2	bd.	6	↗ +0.8						1	
Matochkin-Sharr												
Dickson												
Petersburg	61.7	SE 3	1/4 bd.	23	↗ +0.8						0	
Tscherdyn												
Moskau	62.7	NE 2	00	19	↗ +0.1						3	
Kasan	63.3	ENE 4	00	17	↗ +0.2						0	
Kiew	59.7	Stille	00	20	↗ +0.5						0	
Ufa												
Saratow												
Orenburg	58.3	ENE 6	3/4 bd.	18	↗ +0.5						0	
Odessa	60.7	NW 2	00	22	↗ +0.6						0	
Sewastopol												
Astrachan	59.6	W 2	1/2 bd.	28	↗ +0.5						0	
Emba												
Batum												
Baku												
Tobolsk												
Omsk												
Tashkent												
V. Imbatskoe												
Tomsk												
Irkutsk												
Jakutsk												
Wladivostok												
Tanger												
Agadir												
Bou Denib												
Oran												
Algier												
Setif												
Tunis												
Aleppo												
Beyruth												

NORD-AMERIKA 2 UHR NACHTS

	Luftdr.	Wind		Luftdr.	Wind		Luftdr.	Wind		Luftdr.	Wind		Luftdr.	Wind
St. Johns	58	N 1	La Paz	52	SW 2	Bermuda	67	SW 3	Duluth	62	NE 1	Tatoosh	64	W 1
Sydney	57	NW 1	Edmonton	58	NW 3	Key West	62	NE 2	Huron	61	S 1	San Francisco	60	W 3
Father Point	58	SW 1	Nantucket	62	S 2	Little Rock	59	W 2	Salt Lake City	57	S 2	San Diego	60	W 1
Parry Sound	59	SW 1	Washington	59	S 1	Nashville	59	S 3	Helena	58	SW 2	Forth Worth	59	NE 2
White River	60	N 1	Hatteras	62	S 4	Cleveland	59	NW 2	Denver	60	S 3	El Paso	59	NW 3
Winnipeg			Charleston	62	S 1	Chicago	59	NE 3	Roseburg	59	N 3	Belle Isle	58	W 2

STATION	GESTERN NACHMITTAG						GESTERN ABEND								STATION	GESTERN NACHMITTAG						GESTERN ABEND							
	Luftdruck	Wind	Wetter	Temperat.	W	Sichtweite in km	Luftdruck	Wind	Wetter	Temperat.	W	Sichtweite in km	Niederschlag	Maximum oder Minimum		Luftdruck	Wind	Wetter	Temperat.	W	Sichtweite in km	Luftdruck	Wind	Wetter	Temperat.	W	Sichtweite in km	Niederschlag	Maximum oder Minimum
Wien															Turin													
Zürich	57.9	S 2	01	23	1	>50		SW 1	wenig 5	15					Genua	61.4	— 1											
Bern	58.7	NW 3	01	20	1	50									Livorno													
Genf	57.2	SW 3	01	24	0	1									Ancona													
Lugano	59.3	SE 1	01	28	0	20									Maddalena													
Helder	55.3	ESE 2	11	20	1	20	55.5	S 2	00	18	0	10	0	5	Messina													
Vlissingen	54.3	ESE 2	00	20	0	20	55.2	SSW 2	00	21	1	—	0	5	Tarent													
Utrecht	54.0	SSW 2	11	20	1	20	55.2	S 3	10	20	1	50	0	20	Venedig													
Kopenhagen	59.3	NNE 1	10	18	1	20	59.3	SE 1	12	17	1	50	0	5	Rom	63.3	SSW 4		22	—	—							
Skagen	59.4	NNE 2	01	18	0	50	58.9	NE 5	12	19	0	20	0	5	Malta													
Hanstholm	59.4	NE 3	11	17	1	50	59.0	NE 3	11	16	1	50	0	1	Madrid	61—	NW 4	bed.	14									
Skagenhuk	58.5	NW 1	01	19	0	50	58.6	N 1	11	18	0	50	0	II	La Coruña	65—	NW 5	bed.	14									
Hammershus	59.3	ESE 2	11	15	3	20	59.1	ENE 3	07	14	3	20	0	II	Mahon	67	SW 2	bed.	25									
Abisko							63.3	SSE 2	01		0		6		Malaga													
Haparanda							65.7	WNW 1	02	28	0	>50	0	30	Horta							74.6	NNE 2	10	24	1	>50	1	
Stensele															Rochefort													
Oestersund							62.1	ESE 2	11		5	150	•	26	Bayonne													
Hernösand							61.5	— 3	01	19	7	150	0	II	Bordeaux	58—	WNW 2	bed.	17			62.3	W 5	50	37		10	11	VI
Särna							—	— 2	—	15	6	50	7	—	Clermont								W 3	20			10	0	—
Karlstad							60.8	SW 1	11	19			0	21	Dijon							58.9	NW 1	50	16		10	7	21
Stockholm							60.3	E 1	00	21	1	20	0	12	Calais														
Jonköping							59.—	NNE 2	00	18	1	20	0	17	Brest							62.2	NNW 2	11	17		10	0	II
Wisby							60.0	NE 1	11	15	2	50	0	I	Paris														
Kalmar							59.—	2	12	16	6	10	•	I	Perpignan							59.8	W 2	11	20		>50	43	26
Gällivare							62.1	1	01	20	0	20			Rennes							58.2	NW 3	11	11			27	17
Karlshamn															Straßburg							57.4	WNW 2	11	18		>50	0.2	26
Bjuröklubb							63.9	NE 2	01		0	150	0	8	Toulouse							60.6	W 2	10	20		50	0	22
Quade Hook															Tours							57.5	SSW 4	50	15		4	18	16
Spitzbergen	69.2	E 8	12	4	1	>50	69.3	WNW 1	01	5					Ajaccio													
Ingö	69.8	NE 4	00	10	0	150	69.2	NE 4	01	9	0	150	0	W	Le Havre													
Valdersund	60.3	ENE 2	00	27	0	50	58.8	ESE 4	02	25	1	50	0	5	Marignane													
Klinn	60.0	SW 1	12	16	1	150	59.2	S 5	01	6					Nancy													
Lister	57.7	ESE 4	11	17	1	50	59.4	W 1	00	18	2	50	0	I	Lerwick	62.1	NNE 1	01	15	0	150	61.7	NNE 1	00	17	0	50	0	—
Bären-Insel	69.5	WNW 4	15	6	3	4		SW 2	11	5	2	20	0	I	Renfrew							59.1	NE 1	50	17	2	50	•	21
Andönes	66.0	NE 3	01	12	0	50	63.6	— 3	00		0		0	II	Cranwell	58.0	NE 3	11	15	2	50	58.4	NE 3	12	18	1	50	0	26
Röst	58.8	NE 4	01	17	0	150	63.5	Stille		17			0	5	Scilly	60.0	NNW 4	00	15	0	10	60.8	NW 4	11	16	2	20	0	IV
Jan Mayen	72.3	E 7	11	7	1	10	68.1		50	6	6	2	•	V	Wick	61.3	SSE 1	01	15	0	50	61.1	ESE 1	01	14	0	50	0	5
Färder	60.2	N 3	00	19	1	150	60.0	NE 2	00	18	0	50	0	I	Malinhead							60.4	WNW 3	01	14	0	20	0	5
Vardö	71.3	ESE 2	11	10	2	0.5									Tynemouth	60.0	N 3	01	14	0	50	59.6	N 2	01	14	0	50	0	II
Brönnö							61.7	SE 1	00	23	0	50	0	—	Pembroke	59.1	N 2	24	19	3	10	58.6	N 2	10	17	1	20	0	I
Utsire	60.6	SSW 3	11	19	1	50	62.6	SSW 4	01	16	2	150	0	II	Roches Point	61.2	NNW 4	11	18	2	50	61.3	NNW 4	11	15	2	50	0	8
Dombas	61.3	S 6	50	15	6	20		S 1	50	15	6	20	5	—	Croydon	56.4	NNE 3	11	17	2	20	56.8	N 3	11	18	1	20	0	20
Helsingfors															Aberdeen	60.9	ENE 2	01	14	0	50								
Vasa							62.0	E 3	09	18	1	150	—	II	Valentia	62.3	NNW 3	11	14	2	50	61.5	NNW 2	11	14	1	0.2	•	III
Kuopio							61.1	E 2	12	17	1	—	0	24	Plymouth	58.0	— 4	01	18	0	10	59.3	NNW 3	01	20	0	10	0	I
Dorpat															Guernsey	58.2	N 4	11	14	2	20	58.5	WNW 2	11	16	1	20	•	5
Riga	58.9	NNW 4	11	18	1	2.0	58.5	N 4	11	17	1	50	0	14	Stornoway	60.5	NE 1	11	17	2	50	60.3	NE 1	16	15	5	20	0.1	5
Warschau															Holyhead	59.5	NNW 3	01	16	0	50	59.4	WNW 2	01	16	2	20	0	I
Lemberg															Donaghadee	60.7	N 2	11	15	1	50	60.4	N 2	00	17	0	50	0	I
Pinsk															Yarmouth	58.7	NNW 4	11	14	3	10								
Wilna															Blacksod	61.1	Stille	99	13	3	50	60.9	Stille	11	13	6	50	1	5
Krakau															Valsnot	57.1	N 4	11	17	2	20	62.3	Stille	12	19	1	—	0	5
Posen															Thorshavn	61.0	Stille	24	17	0	0.5	64.1	Stille	27	12	—	0.2	0	
Prag															Seydisfjord	62.1	S 1	00	8	1	2	58.2	Stille	01	17	0	0.2		
Eger															Akureyri	56.8	S 5	03	14	0	2	57.7	S 3	11	18	1	2		
Preßburg															Isafjord	58.8	S 2	10	14	1	20		S 2	11	12	1	20		
Kaschau															Reykjavik	57.8	SW 4	11	12	1	20	57.7	SW 5	11	18	1	20	0	
Olmütz															Vestmanno	58.7	S 5	05	10	2	50								
Budapest															Valentia	64—	N 1	10.0	19										
Belgrad															Dingle	63—	NW 1	—	18										
Serajewo															Greenock	63—	NE 1	bed.	19										
Agram																												
Sofia																												
Athen																												
Korfu																												

SCHIFFSMELDUNGEN

Datum	Zeit	Breite	Länge v. Gr.	Luftdruck	Wind	Wetter	Temper. Luft	Temper. Wasser	W	Sichtweite in km	Wolken (in Zehntel)	Seegang	Dünung aus
6.7.	2p	48°4'	1809 W	766—	WSW 4	R1	17	16	2	4	10 ≈	0	W
" "	7p	48°7'	17°8 W	65—	WNW 4	—	17	16	6	3	10 ≈	0	NW
" "	7p	48°4'	21°1' W	65—	NW 4	R0	17	15	7	0	10 ≈	4	NW
" "	7p	58°3'	13°3 W	64—	S 2	10	14	10	1	50	3 ≈	0	S
" "	7p	44°0'	13°3 W	71—	S 2	10	14	10	1	50	3 ≈	0	S
" "	2p	44°0	36°3 W	71—	SSW 4	00	22	21	0	20	10 ≈	0	S
" "	7p	44°9'	34°0 W	71—	SW 4	01	20	20	0	50	9 ≈	0	
" "	7p	44°8'	38°0 W	68—	W 6	01	17	18	6	20	5 ≈	6	SW
" "	7p	58°0'	9°2 W	61—	NNE 2	11	13	13	2	50	10 ≈	0	NE
" "	7p	58°9'	8°0 W	61—	NNE 3	00	13	13	3	150	Wolkenl.	0	NE
" "	8a	50°7	19°5 W	64—	SW 5	R0	19	19	5	20	10 ≈	1	W
" "	8a	46°6	21°6 W	68—	WNW 5	R1	19	17	5	10	8 ≈	1	W
" "	8a	48°9'	25°4 W	58—	SW 4	13	18	17	9	10	8 ≈	1	NW

Datum	Zeit	Breite	Länge v. Gr.	Luftdruck	Wind	Wetter	Temper. Luft	Temper. Wasser	W	Sichtweite in km	Wolken (in Zehntel)	Seegang	Dünung aus
5.7.	8a	49°0	15°2 W	765—	NW 4	23	15	14	6	9.5	≈	0	NW
" "	8a	58°5	10°0 W	58—	SW 3	R0	12	9	6	20	10 ≈	0	SW
" "	8a	58°1	12°8 W	60—	SW 3	12	—	—	9	50	9 ≈	1	SW
" "	8a	49°7	14°0 W	65—	NE 4	10	14	14	3	50	7 ≈	0	NW
" "	8a	53°6	23°7 W	60—	Stille	06	13	13	6	20	6 ≈	0	W
" "	8a	52°7	41°0 W	64—	WNW 5	11	8	9	1	20	7 ≈	1	NW
" "	2a	56°0 W	1661	61—	SE 1	01	15	15	0	50	2 ≈	0	—
" "	2a	58°6	29°4 W	61—	NE 1	11	14	13	2	20	10 ≈	0	—
" "	8a	58°5	12°4 W	61—	Stille	00	12	12	0	50	5 ≈	0	—

WETTERBERICHT
DER
DEUTSCHEN SEEWARTE

JAHRGANG 50, Nr. 187 VERLAGSORT HAMBURG Montag, den 6. Juli 1925

Mitteleuropäische Zeit — **Luftdruck** reduziert auf 0° Temperatur, Meeresspiegel und Schwere in 45° Breite — **Temperatur** in Celsius-Graden — **Windstärke** nach Beaufortskala (12 = Orkan) — **Wetter:** 00 bis 09 wolkenlos bis halb bedeckt; 10 bis 19 halb bis ganz bedeckt; 20 bis 29 Dunst oder Nebel; 30 bis 39 Schauer; 40 bis 49 Rieselregen; 50 bis 59 sonstiger Regen; 60 bis 69 Schnee; 70 bis 79 Graupel oder Regen und Schnee gemischt; 80 bis 89 Hagel; 90 bis 99 Gewitter — W = Witterungsverlauf seit der letzten Beobachtung: 0 = wolkenlos bis halb bedeckt, 1 = wolkig, 2 = anhaltend ganz bedeckt, 3 = Dunst oder Nebel, 4 = dichter Nebel, 5 = Schauer, 6 = Regen oder Rieselregen, 7 = Schnee, 8 = Graupeln oder Hagel, 9 = Gewitter — **Relative Feuchtigkeit:** 0 = 95 bis 100 %, 9 = 90 bis 94 %, 8 = 80 bis 89 %, 7 = 70 bis 79 %, 6 = 60 bis 69 %, 5 = 50 bis 59 %, 4 = 40 bis 49 %, 3 = 30 bis 39 %, 2 = 20 bis 29 %, 1 = 10 bis 19 %

GESTERN NACHMITTAG 2 UHR

DEUTSCHE STATIONEN	Seehöhe in Metern	Uhrzeit	Luftdruck	Wind	Wetter	Temperat.	Luftdruck Charakter. u. Änder.	W	Sichtweite in km	Wolken (in Zehntel)	Rel. Feuchtigk.	Seegang	Wolkenhöhe
Borkum		2	57.5	E 1	01	22	/ +0.5	1	10	3 2 cm mi	6		7
Helgoland		2											
Altenwalde		2	56.9	SE 1	11	23	/ +0.5	1	20	6 3 str cm	6		5
Bremen		2											
Hamburg		2	57.7	Stille	11	23	\ -0.5	5	4	7 cu	6		7
Kiel		2	58.4	NE 1	11	20	\ 0	1	-	8 str cu, str.	8		6
Warnemünde		2											
Swinemünde		2	56.3	NE 2	11	17	— 0	2	10	10 str.	8		6
Rügenwaldermünde		2											
Danzig		2	58.3	N 2	11	22	— 0	0	50	3 2 cu str	6		7
Königsberg		2	55.7	ENE 2	92	23	\ -0.5	9	10	8 8 cu str	7		3
Memel		2											
Aachen		2M	56.7	N 1	11	22	/ 0	1	50	6 4 str.	6		5
Sömmering		2											
Hannover		2											
Magdeburg		2	57.9	WNW 1	14	22	— 0	0	-	5 str.	5		6
Dresden		2M	58.1	WNW 2	16	20	— 0	0	50	10 7 str.	7		5
Berlin		2											
Grünberg in Schles.		2											
Breslau		2	57.4	W 4	11	20	\ 0	0	10	9 3 cu str.	7		4
Frankfurt a. M.		2	58.0	S 1	16	19	\ 0	0	10	8 6 cu str.	8		6
Karlsruhe		2											
Friedrichshafen		2											
Bamberg		2											
München		2	60.6	SW 2	12	27	— 0	1	250	10 3 cu str.	6		5
Kahler Asten	852	2M											
Wasserkuppe (Rhön)	950	2M											
Feldberg im Taunus	801	2											
Brocken	1142	2M											
Fichtelberg	1213	2	65.3	WSW 3	11	14	— 0	1	250	9 8 cu str.	6		7
Schauinsland	1608	2											
Feldberg i. Schwarzw.	1497	2											
Zugspitze	2964	2M	532.8	SE 4	27	3	— 0	7	0.05	10 mi, str.	0		0
Säntis	2500	2	54.1	WSW 4	41	4	/ +0.5	3	0.05	10 str.	0		0
Sonnblick	3106	2											

GESTERN ABEND 7 UHR

Uhrzeit	Luftdruck	Wind	Wetter	Temperat.	Luftdruck Charakter. u. Änder.	W	Sichtweite in km	Wolken (in Zehntel)	Rel. Feuchtigk.	Niederschlag	Maximum	Seegang	Wolkenhöhe
7	57.5	NE 2	01	20	/ 0	0	10	3 1 cu mi		0		5	7
7		Stille	heiter									5	
7													
7	57.0	NE 2	11	22	— 0	1	20	7 4 mi str	6	0	26		5
7	57.3	NE 1	01	22	— 0	0	20	5 2 str cu	6	0.5	25		5
8	58.4	NE 1	01	17	— 0	0	—	10 str.	8	0	21		5
8	56.8	E 1	00	18	— 0	0	20	10 2 str.	7	0		5	5
7	56.9	NNW 1	11	17	/ +0.5	2	50	10 str.	8	0	19		5
7	55.8	NNE 3	3 bed.	17	— +0.1								
7													
7	54.8	ENE 2	09	19	L -0.5	1	20	4 1 cu mi	9	5	25		4
7													
7	57.2	W 4	11	20	— 0	1	20	8 4 str cu	7	0	23		4
7													
7	56.8	Stille	11	23	/ 0	1	20	8 6 cu str	5	0	25		6
7	57.2	W 1	11	23	\ 0	1	50	8 6 cu str	5	0	25		6
7													
7M	57.8	NW 1	11	20	— 0	2	50	10 3 cu str	7	-	21		6
7													
7	58.2	W 3	16	17	/ +0.5	6	10	9 5 cu str	8	26	18		7
7	57.8	WNW 2	62	17	/ 0	1	10	9 6 cu mi	8	3	20		5
7	58.6	SW 2	16	18	/ +0.5	6	10	9 5 cu str	8	5	20		6
7	59.4	SW 3	11	17	/ +0.5	5	50	10 9 cu str	8	3	22		5
7	61.0	W 2	10	18	— 0	5	20	7 4 str cu	7	2	20		4
9M	60.3	S 2	11	15	— 0	6	50	10 str.	8	03	22		7
7	60.5	WSW 2	11	17	/ +0.5	1	20	9 5 cu str	6	-	21		6
7	-	SSW 2	12	13	— 0	1	50	8 2 cu str	0	0	14		6
7													
7													
7	661.4	SW 3	11	13	/ 0	1	250	8 1 cu str	7	0	14		5
7	657.1	WSW 2	10	12	— 0	2	250	9 7 cu str	9	1	-		0
9M													
7	634.0	SW 3	27	7	-	6	0.05	Nebel	0	14	12		0
9M	533.4	NW 6	29	0	— 0	7	0.05	10 mi	0	10	9		0
7													
7													

Luftdruck der Bergstationen nicht auf Schwere und Meeresspiegel reduziert

KÜSTENSTATIONEN UND FEUERSCHIFFE

NACHMITTAG UND ABEND DES VORTAGES

List	2p:	E 1, heiter, Sichtig, See I
	7p:	NW 2-3, heiter, sonnsichtig, See II
Bülk	2p:	769.7, E 2, WW 00, Temp 19°, Sicht >50 km, See I
	7p:	758.6, ENE 2, WW 01, Temp 24.0° Sicht >50 km, See I
Arkona	2p:	
	7p:	
Außenjade	2p:	
	7p:	
Marienleuchte	2p:	762.6, SE 3, WW 00, Temp 19°, Sicht 60 km, See I
	7p:	
Borkumriff	2p:	757.6, E 1, WW 01, Temp 23°, WT 16°
	7p:	ENE 2, heiter, See II
Amrumbank	2p:	ENE 1, heiter, See sehlicht, WT 15.1 16.4
	7p:	757.7, ENE 2, WW 01, Temp 17°, See I, WT 17°
Adlergrund	2p:	
	7p:	
Borkum	5p:	757.4, ENE 2, WW 01, Temp 20°,

HEUTE MORGEN

List	8a:	WNW 1, heiter, Sichtig, See II
	11a:	WNW 2, bewölkt, ebenso diesig, See I
Bülk	8a:	586, ENE 2, WW 00, Temp 24° Sicht >50 km, See I
	11a:	
Arkona	8a:	W 2, bedeckt, See III.
	11a:	ENE 4, wolkig, See IV
Außenjade	8a:	NW 1, heiter, See II
	11a:	
Marienleuchte	8a:	763.6, WNW 3, WW 01, Temp 24°, Sicht 20 km, See I
	11a:	
Borkumriff	8a:	759.0 NW 2, WW 29, Temp 15°, See I, WT 15°
	11a:	
Amrumbank	8a:	NW 2, Nebel, See I, WT 13.8
	11a:	
Adlergrund	8a:	Stille, bedeckt, See I, Bornholm sichtig, WT 19.0 19.5
	11a:	" , wolkig, Sicht 10 km, See 0
Borkum	11a:	

HEUTE MORGEN 8 UHR

DEUTSCHE STATIONEN	Seehöhe in Metern	Uhrzeit	Luftdruck	Wind	Wetter	Temperat.	Luftdruck Charakter. u. Änder.	W	Sichtweite in km	Wolken (in Zehntel)	Rel. Feuchtigk.	Niederschlag	Minimum	Seegang	Wolkenhöhe
Borkum		8	59.0	NW 1	12	17	/ +0.5	3	10	10 mi, str	8	0		5	6
Wilhelmshaven		8	58.7	Stille	10	19	/ +0.5	0	4	10 str.	8	0	15		6
Helgoland		8	58.9	NW 1	heiter	17								5	
Altenwalde		8													
Bremen		8	59.5	Stille	00	19	/ +0.5	0	10	- - -	8	6	15		8
Hamburg		8	58.7	WSW 1	05	19	- 0.5	1	20	5 a cu	6	0	14		6
Groß-Borstel		8		Stille	05	27		3	2	10 str.	6	0	00		4
Kiel		8	58.8	SW 2	01	19	— 0	0	—	2 str. cu	8	0	13		6
Warnemünde		8	57.6	WNW 3	01	18	— 0	0	10	2 5 cu str	7	0		III	5
Swinemünde		8	57.1	N 1	11	17	/ +0.5	2	10	10 8 cu str	8	0	15		4
Rügenwaldermünde		8	56.6	Stille	0 bed.	17	/ +0.8				8	0	14	II	
Danzig		8	55.5	NW 3	11	16	/ 0	5	50	10 mi, str cu	8	0.2	16		4
Königsberg		8	54.4	ENE 1	11	18	— 0	1	20	7 5 cu str	8	0	15		4
Memel		8	55.5	ESE 2	27	18	— 0	2	4	10 mi	9	0		5	5
Aachen		8	61.2	WSW 3	27	15	/ +1.0	5	2	Nebel	0	2	14		0
Sömmering		8	59.0	NE 1	00	19	/ +2.0	9	0.2	3 a cu	8	1	16		9
Hannover		8	58.6	NW 1	12	20	/ +1.0	0	10	7 5 str cu	7	0	16		6
Magdeburg		8	58.4	NW 2	10	13	/ +1.0	1	10	7 str cu	8	0	16		5
Dresden		8	58.6	WSW 5	11	17	/ +0.5	1	20	7 3 cu	7	0	14		7
Berlin		8M	57.8	ENE 1	11	18	/ +0.5	2	4	10 str cu	7	0	16		5
Grünberg i. Schles.		8	59.8	WSW 3	11	16	/ +0.5	1	10	9 5 str cu	8	0	15		7
Breslau		8													
Frankfurt a. M.		8	61.2	WSW 2	11	16	/ +1.0	2	10	10 str	8	0	16		4
Karlsruhe		7M	61.7	SW 2	11	16	/ +0.5	5	20	10 mi	9	2	14		6
Friedrichshafen		8	63.3	WSW 3	11	16	/ +0.5	2	10	10 8 str cu	7	-	12		6
Bamberg		8	61.4	S 2	11	14	— 0	0	20	10 str.	9	02	14		7
München		8													
Kahler Asten	852	8	-	SW 3	22	12	— 0	3	4	10 mi, str	0	0	12		7
Wasserkuppe (Rhön)	950	8	48.0	W 3	24	10	/ +1.0	4	0.05	10 mi str.	0	6	3		-
Feldberg im Taunus	801	8	69.2.0	WNW 2	27	12	/ +1.0	4	0.2	Nebel	0	4	11		5
Brocken	1142	8	66.2.0	WNW 3	28	11	/ +0.5	6	2	10 str.	9	2	10		6
Fichtelberg	1213	8	65.7.2	WNW 5	27	9	/ +0.5	4	0.05	1 Nebel	0	1	8		8
Schauinsland	1608	7M													
Feldberg i. Schwarzw.	1497	7M	638.8	W 2	25	7	-	6	0.5	Nebel	0	14	9		0
Zugspitze	2964	7M	533.5	NNW 3	29	-2	— 0	4	0.05	10 mi, str.	0	0	-2		0
Säntis	2500	8	54.9.3	WSW 6	21	1	/ +0.5	4	0.05	Nebel	0	2	1		0
Sonnblick	3106	8													

Luftdruck der Bergstationen nicht auf Schwere und Meeresspiegel reduziert

Nachdruck und Verwertung für sämtliche Vorhersage verboten!

Montag, d. 6. Juli 1925

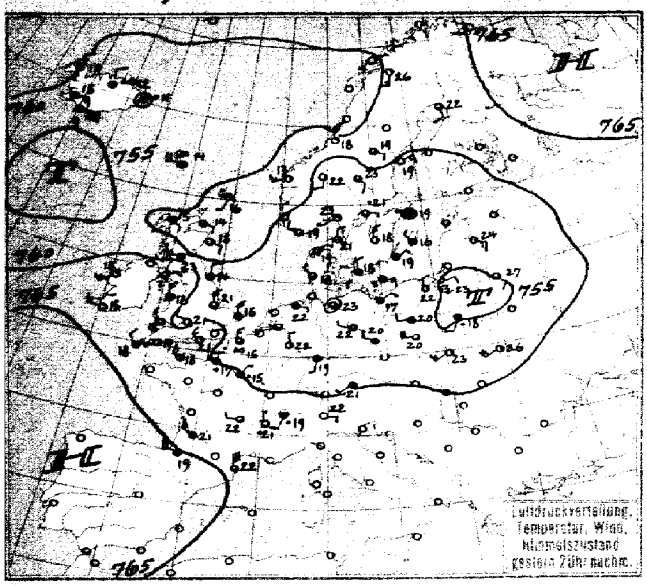

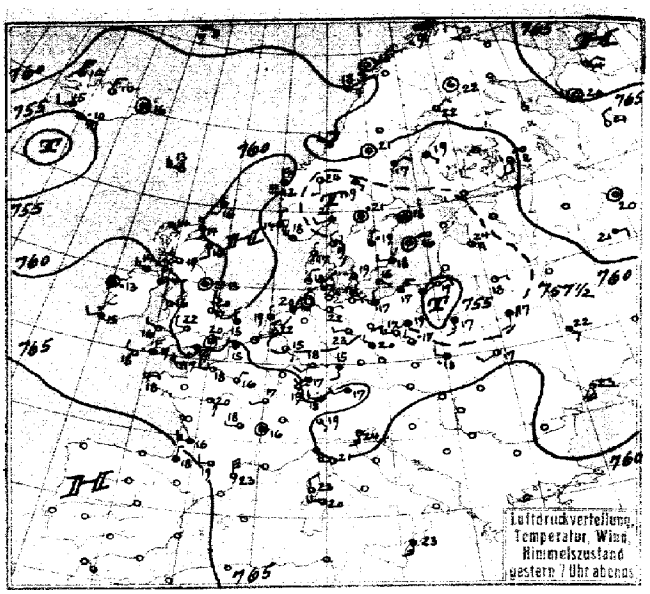

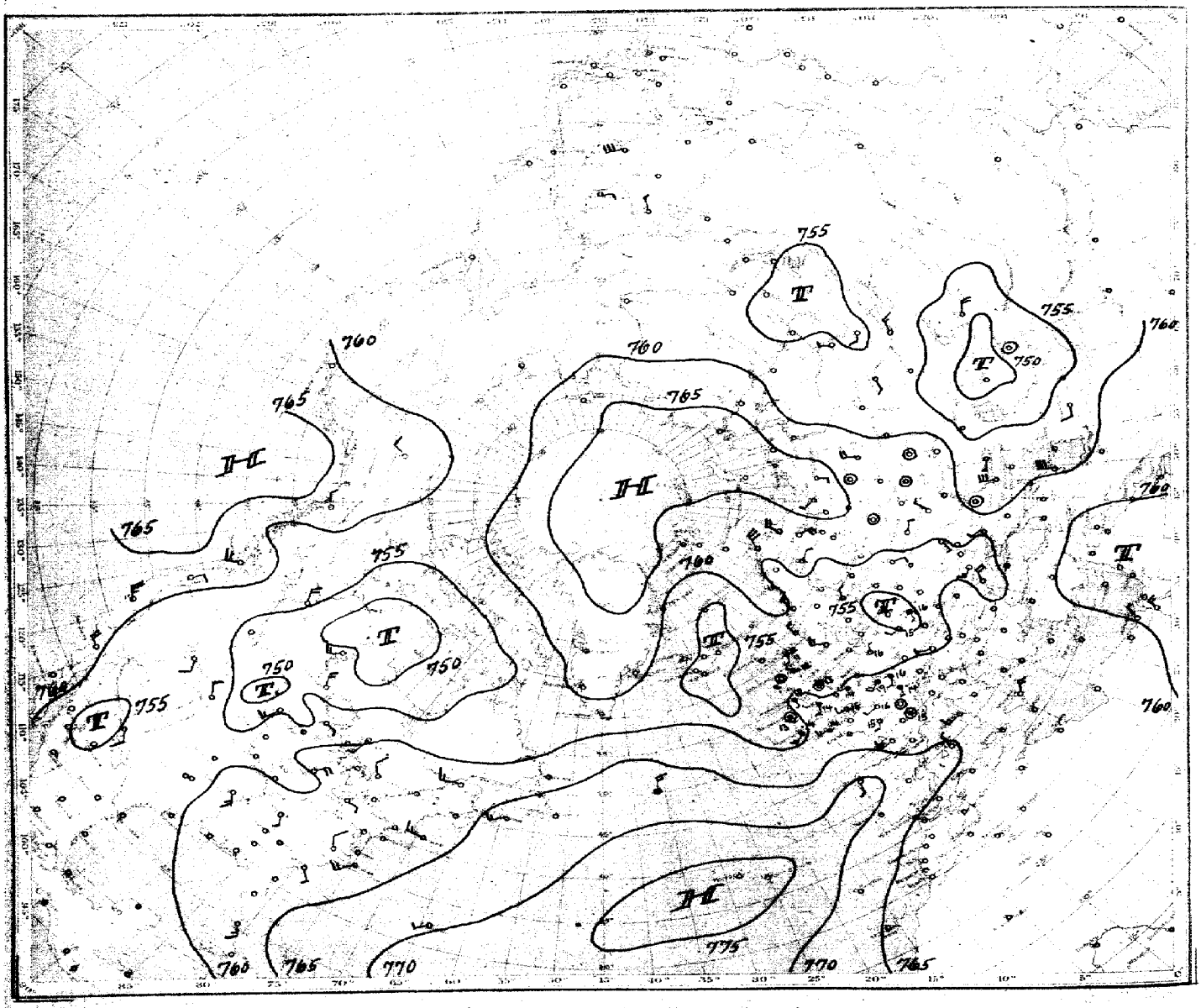

Luftdruck, Temperatur, Wind, Himmelszustand der nördlichen Halbkugel

vom Montag, d. 6. Juli morgens.

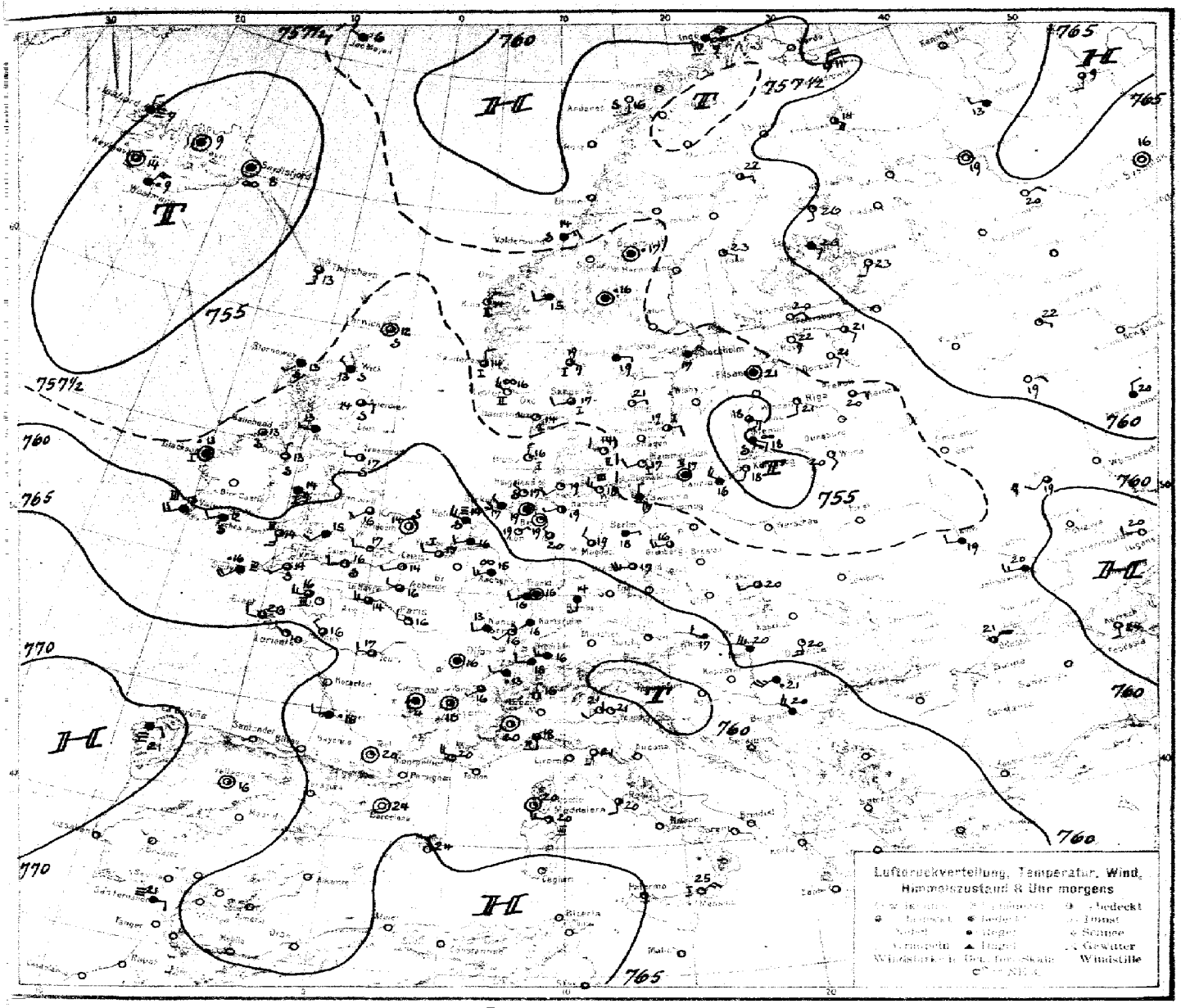

ALLGEMEINE ÜBERSICHT 8 Uhr morgens: Montag, den 6. Juli 1925.

Mit dem Nachlassen des hohen Druckes im Norden zieht auch die Tiefdruckmulde nordwärts. Primäre Einflüsse lassen das Azorenhoch langsam vorstoßen. Dadurch kommen wir immer mehr in den Bereich einer westlichen Luftströmung. Die isländische Zyklone hat an ihrer Südseite Ausläufer entwickelt, die kalte und warme Luft gegen einander strömen lassen. Mit dem weiteren Vorrücken ostwärts werden die kalten ozeanischen Luftmassen die auf dem Festlande erwärmte Luft zum Aufsteigen bringen und zu Gewitterbildungen Anlaß geben. Wenn auch im allgemeinen Frontgewitter eine Periode schlechten Wetters einleiten, so dürfte jetzt die Störung doch nur vorübergehend sein, da das Azorenhoch vorstößt.

WETTERAUSSICHTEN AN DER DEUTSCHEN KÜSTE für Dienstag, den 7. Juli 1925.

NORDSEE, westl. OSTSEE Schwache bis mäßige Winde aus westlichen Richtungen, wolkig, Gewitterneigung, vereinzelt Regenschauer, wenig kühler.

mittlere OSTSEE: (Ww. Swinemünde:) Schwache Winde aus westlichen Richtungen, wolkig, Gewitterneigung und Böengefahr, wenig Wärmeänderung.

östl. OSTSEE: (Ww. Königsberg:) Schwachwindig, noch schwül und gewitterig, wolkig, nur vereinzelt leichte Schauer.

Sturmwarnungen:

Kr.

Buchdruck: Hartung & Co., Hamburg

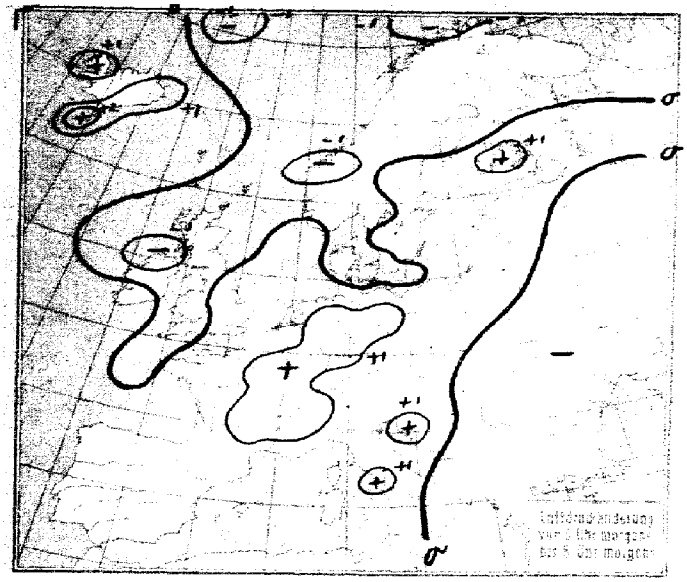

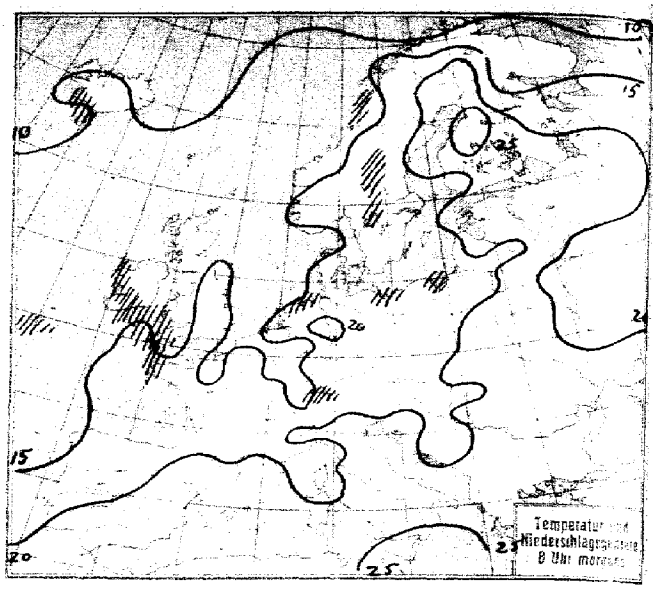

NACH AUFZEICHNUNGEN DER REGISTRIERAPPARATE ZU HAMBURG SEIT GESTERN 8 UHR MORGENS (M. E. Z.)

STUNDE		9	10	11	12m	1	2	3	4	5	6	7	8	9	10	11	12n	1	2	3	4	5	6	7	8
Thermograph		18.0	18.4	18.8	19.5	21.8	23.7	24.4	25.0	27.0	24.4	22.5	20.9	19.8	19.4	18.2	17.3	16.4	16.0	16.0	15.7	14.6	15.4	16.8	18.6
Barograph		54.1	54.2	54.4	54.4	54.1	54.1	53.9	53.8	53.5	53.6	53.7	53.9	54.2	54.5	54.5	54.5	54.5	54.6	54.6	54.6	54.7	54.8	54.9	55.1
Anemograph	Richtung	Stille	N	N	NE	NE	N	NNW	N	N	N	NNE	NE	NE	ENE	SE	WNW	NNE	ENE	ENE	NE	Stille	Stille	SE	WNW
	m. p. S.	–	1.0	1.0	1.5	1.2	0.3	0.8	0.5	2.0	2.5	2.9	3.5	3.5	1.8	0.8	1.0	1.2	2.0	1.5	1.0	1.0	1.0	0.3	1.0
Regenmesser																									
Sonnenscheindauer in Min.			5		10	60	55	35	45	45	30	20										45	60	30	

AUFSTIEGE

STATION Wind in m./S.	Seehöhe	Zeit	Boden	200	500	1000	1500	2000	2500	3000	3500	4000	4500	5000	Bemerkungen
						Nachtrag, vom 4. Juli 25									Sichtw. bis Klom.
Friedrichshf.	400m	3p	–	400 27.8 46	24.0 54	18.2 900 67	16.4 1200 70								
				E 2 5	E 7	ESE 6	ESE 7	en	str. en						" " 10 "
						Gestern nachm. u. abend.									
Andover		2p	–	NW2N 4	NW2N 5	NNW 5	NNW 6								
Calshot		"	–	NW2N 6	NNW 7	NW2W 8									
Tours		7p	–	–	W2S 10	W 7	W 8								
Rennes		"	–	NW2N 5	WNW 5										
Le Havre		"	–	Stille	NW 7	NW 9									
Marignane		"	–	–	W2N 10	NW 7	NW 6	NW 7	–	NNW 10					
Lorient		"	–	SW2S 2	SW 1	WSW 4	W 5	WNW 4	–	S2W 4					
Mailand		"	–	ENE 1	SW 1	SW2S 2									
Vigna di Valle		"	–	–	SW 6	–	SW2W 10	SW&W 11							
Rostock	37m	6p	NNE 3	NNE 4	NNE 4	800 NW2N 6	SW en								" " 50 "
Farnborough		7p	–	NW2W 3	NW2N 3	NW 5									
Plymouth		"	–	NW2N 4											
Calshot		"	–	W2N 3	NW2N 1										
						Heute morgen.									
Gr. Borstel	17m	7a	Stille	Stille	NNE 2	NNW 6	NNW 8	NNW 5	NW2N 7	NW2N 7					" " 2 "
Rostock	37m	9a	18.6 66	16.8 70	14.3 75	1100 11.3 79	9.9 1200 78	9.8 1400 98							
			NW 4	NW 8	NW2W 8	NW2N 7	NW2N 7	NW2N 7	o. en	str. en					" " 50 "
Friedrichshf.	400m	7a	–	–	1500 15.9 72	10.5. 80	7.5 90	3.9 95							
					W1W 5	W2S 9	W 12	W 12	mi	str. en					" " 10 "
Lerchaus		8a	–	W2N 4	SW2S 5	W2S 6	W5W 4								
Holyhead		"	S2S 5	S5W 9	S5W 9	SW2S 9	str en	str							" " 20 "
Cranwell		"	SSW 3	NW 14	–	NW 15	ask	en							" " 10 "
Andover		"	–	WSW 4	–	S 5	W2S 7								
Turin		"	Stille	–	W 1	NNW 6	–	WNW 4	str en	en en					" " 10 "
Padua		"	SW 3	–	W2N 4	–	–	SW 6	–	–	–	W2S 7	en	Li	" " 50 "
Genua		"	S 1	–	S 3	SE2S 4	SE2E 7	str	en						" " 10 "
Rom		"	S 3	–	WNW 1	–	SW 3	–	–	SW 9	mi				" " 20
Pirmasens		7a	Stille	500 NE2N 4	NE2N 4	NNW 4	NW2W 7	NW2W 1	N2W 4	NNW 6	en				" " 2 "
Frankfurt		6a	SW2W 2	SW 4	SW										" " 10 "
Dresden		"	W2S 5	W2S 5	1200 W5W 8	400 W5W 10	800 N 19	a en str	str						" " 50 "
Dortmund		7a	W 3	–	700 W2S 8	W 11	1200 W2S 12	str							" " 10 "
Leipzig		"	SW 3	WSW 5	W2N 5	W2N 4	mi								" " 4 "
Dessau		8a	NNW 1	VVW 3	NNW 7	800 NW 6	1100 NW 6	1400 NW2W	1600 NW2W 7	2000 NW 6	2300 NNW 4	en en	en		a " 10 "
Breslau		7a	W2N 4	–	W2N 10	W2N 8	W2N 4	W2N 8	2200 W2N 8	str en					" " 50 "

Sonntag. 6. Juli 1925

MORGEN

STATION	Luftdruck	Wind	Wetter	Temperat.	Luftdruck Charakter. u. Änder.	W	Sichtweite in km	Wolken (in Zehntel)	Rel. Feuchtigkeit	Niederschlag	Minimum	Seegang
Wien	761.0	WNW 2	bedeckt	17	/ +0.5				6	0	17	
Zürich	63.7	W 2	11	15	/ +0.5	2	10	10	8	5	13	
Bern	63.9	W 1	57	13	/ +1.0	6	2	10	6	1	13	
Genf	64.5	SW 1	11	16	— 0	1	20	9	8	1	13	
Lugano	61.0	N 1	01	16	— 0	0	20	5	6	0	14	
Helder	60.3	WNW 2	27	14	/ +1.0	4	1	Nebel	6	0.2		S
Vlissingen	61.3	W 2	11	17	/ +1.0	3	10	9	8	0		I
Utrecht	60.2	WSW 2	11	16	/ +0.5	2	4	10	9	0	14	
Kopenhagen	58.6	NNW 2	02	19	— 0	1	20	2	7	0		II
Skagen	56.5	WSW 2	11	17	— 0	1	10	8	8	0		I
Hanstholm	57.1	W 1	61	14	\ −0	3	50	3	9	0		I
Bjørnøandshuk	58.5	N 1	01	16	— 0	0	20	2	—	0		I
Hammershus	57.1	WSW 2	01	17	\ −0.5	0	20	3	9	0		I
Abisko												
Haparanda	59.7	E 2	11	22	\ −0.5	5	>50	2	6	0	17	
Stensele												
Oestersund	57.3	Stille	40	17	\ −0.5	6	10	10	6	1	16	
Hernösand												
Särna	55.4	Stille	91	16	— 0	6	50	10	8	2	14	
Karlstad	55.6	E 1	11	19	— 0	6	—	10	3	5	17	
Stockholm	57.2	NE 1	10	17	— 0	2	10	10	9	0	15	
Jonköping	56.0	ENE 1	01	21	— 0	2	50	3	7	6	16	
Wisby												
Kalmar	56.3	ENE 2	12	19	— 0	1	—	6	8	0		I
Gällivare												
Karlshamn												
Bjuröklubb												
Quade Hook												
Spitzbergen	58.5	WSW 7	12	6	— 0	1	150	8	7	0		
Ingö	60.0	NE 6	25	7	\ −1.0	4	2	Nebel	8	0		IV
Valdersund	54.3	NNE 3	11	14	\ −0.5	2	2	10	0	0		S
Klan	56.8	NNE 1	01	14	\ −1.0	1	50	2	0	0		II
Lister	57.0	NNW 3	32	16	— 0	3	50	9	8	0		II
Bären-Insel												
Andänes	58.7	S 1	01	16	\ −0	0	>50	wolkenl.	7	0		S
Röst												
Jan Mayen	57.8	W 2	16	6	\ −1.5	5	20	10	9			
Färder	55.6	SE 3	12	10	\ −0	0	50	9	—	0		I
Vardö												
Brönnö	59.6	NNW 2	56	13	\ −0.5	6	10	10	6	3		—
Ukeire	57.3	N 2	12	10	\ −0.5	1	50	8	5	0		I
Dombas	58.8	WSW 2	12	15	\ −1.0	1	250	10	7	0	8	
Helsingfors	63.7	ENE 2	00	20	— 0	0	250	wolkenl.	6	0		—
Vasa	58.3	ESE 1	12	23	— 0	1	250	0	8	0		—
Kuopio	62.3	SE 2	11	26	/ +1.0	1	20	10	4	—		—
Dorpat	58.2	SE 2	00	21	— 0					6	13	
Riga	56.0	S 2	11	21	/ +0.1	1	42	6	8	0	17	
Warschau												
Lemberg												
Pinsk												
Wilna	55.8	SSE 2	01	20	\ 0	0	20	2	7	9	14	
Krakau	58.3	WSW 2	11	20	— 0	1	10		6			
Posen												
Prag												
Eger												
Preßburg												
Kaschau												
Olmütz												
Budapest	59.1	NW 5	bedeckt	20	/ 0					0	18	
Belgrad	61.3	NW 3	12	20	\ −0.5	5	50	7	7	0.4	19	
Serajewo	61.1	Stille	00	19	— 0	1	50	3	7	0	16	
Agram	60.2	ESE 2	00	21	/ +1.0	0	250	wolkenl.	7	0	18	
Sofia												
Athen												
Korfu												
Turin	61.4	Stille	12	20	\ −1.0	1	4	6	8	0	16	
Genua	61.6	S 1	11	18	— 0	1	10	9	8	0		II
Livorno												
Ancona												
Maddalena	61.9	W 3	10	20	/ +1.5	1	10	6	7	0		II
Messina	60.4	NE 3	02	25	— 0	0	20	2	9	0		I
Tarent												
Venedig	60.4	W 2	00	21	— 0	0	20	1	7	0	7	
Rom	59.2	S 2	00	20	/ +1.0	1	20	6	7		14	
Malta												
Madrid												
La Coruña	71–	S 2	½bed.	18								
Mahon	65–	N 1	½bed.	29								
Mainga												
Horta												
Funchal												

STATION	Luftdruck	Wind	Wetter	Temperat.	Luftdruck Charakter. u. Änder.	W	Sichtweite in km	Wolken (in Zehntel)	Rel. Feuchtigkeit	Niederschlag	Minimum	Seegang
Rochefort												
Bayonne												
Bordeaux	65–	W 3	½bed.	16								
Clermont	64.8	Stille	11	19	/ +1.0		4	10		3	11	
Dijon	63.9	Stille	11	16	/ +1.0		10	10		3	15	
Calais	61.2	WSW 1	29	14	/ +0.5		1	9		0		S
Brest	64.2	W 2	11	26	/ +0.5		50	7		0		I
Paris	63.3	WNW 2	01	16	/ +1.0		10	2		14		
Perpignan												
Rennes	64.1	NW 1	11	19	/ +0.5		4	8		0	14	
Straßburg	62.7	SW 2	01	16	/ +0.5		10	2		5	19	
Toulouse	64.1	Stille	01	20	/ +0.5		20	2		1	7	
Tours	64.5	W 2	11	17	/ +0.5		10	8		0	15	
Ajaccio	64.1	Stille	01	20	/ +0.5		20	2				S
Le Havre	63.3	W 3	11	19	/ +0.5		4	8		0		II
Marignano	63.9	NNW 4	01	20	/ +0.5		50	2		0		II
Nancy	63.3	WSW 2	11	23	/ +1.0		10	10		0.3	12	
Lerwick	58.0	Stille	11	12	\ −0.5	1	20	7	0	0		S
Renfrew	59.2	W 1	11	13	\ −0.5	2	20	10	8	0	11	
Cranwell	60.9	SW 2	12	16	— 0	1	10	9	8	0	11	
Scilly	61.4	SW 4	40	16	\ −1.0	2	10	10	0	0.4		IV
Wick	58.1	NW 1	16	13	\ −0.5	6	20	10	0	6		S
Malinhead	58.3	– 1	11	13	\ −1.0	1	50	9	8	0		S
Tynemouth	59.0	W 1	01	17	— 0	6	10	6	7	0		S
Pembroke	60.3	S 3	02	14	\ −1.0	1	50	8	9	0		III
Roches Point	59.9	WSW 2	11	12	\ −1.0	5	50	10	9			
Croydon	61.5	W 2	01	17	/ +0.5	2	10	2	7	0	13	
Aberdeen	58.1	E 2	11	14	\ −0.5	1	10	7	9	0		S
Valentia	59.9	WNW 4	½6	13	/ +1.0	6	10	10	9	5		III
Plymouth	62.3	SW 1	10	14	— 0	1	10	9	9	0		S
Guernsey	63.0	W 3	02	16	/ +0.5	0	20	7	9	0		III
Stornoway	57.3	SW 1	11	12	\ −0.5	2	20	10	8	0		S
Holyhead	59.8	ESE 3	11	14	\ −0.5	5	20	10	9	0		I
Donaghadee	60.3	N 1	12	13	\ −0.5	1	50	8	8	0		S
Yarmouth	60.8	Stille	00	14	— 0	1	10	+9	9	0		S
Blacksod	57.6	Stille	99	13	\ −0	2	20	10	9	2		I
Calshot	62.3	WNW 2	00	16	/ +0.5	0	20	5	8	0		S
Thorshavn	56.6	S 1	11	13	\ −0.5	1	50	6	0			
Seydisfjord	53.8	Stille	22	8	\ −0.5	1	0.02	8				
Akureyri	58.3	Stille	11	9	\ −1.0	2	0.02	10				
Isafjord	55.4	N 1	20	7	\ −1.0	2	0.02	10				
Reykjavik	53.3	Stille	11	14	\ −0.5	5	50	8	5			
Vestmannö	53.5	NNE 3	99	9	\ −0	6	20	10				
Alexandrovsk	61.7	NNE 4	wolkig	11	\ −0.8					0		
Archangelsk	60.6	Stille	wolkenl.	19	\ −0.5					0		
Ust-Zylma	66.5	SSW 2	wolkig	9	\ −0.1					0		
Matochkin-Sharr												
Dickson												
Petersburg												
Tscherdyn	61.9	N 4	wolkenl.	11	/ +0.2					1		
Moskau	61.3	E 2	wolkenl.	13	\ −0.1					0		
Kasan	63.4	Stille	wolkenl.	18	/ +0.4					0		
Kiew	57.6	W 2	bedeckt	19	/ +0.3					3		
Ufa	62.8	Stille	heiter	17	/ +0.3					0		
Saratow												
Orenburg												
Odessa	58.9	NE 4	½bed.	21	/ +1.0					0		
Sewastopol												
Astrachan	59.3	WNW 4	wolkenl.	23	/ +0.7					0		
Emba												
Batum												
Baku	60.4	N 5	bed.	24	/ +0.5					0		
Tobolsk	59.6	WSW 1	½bed.	15	/ +0.1					5		
Omsk	58.4	W 2	wolkenl.	16	\ −0.1					0		
Tashkent	53.3	Stille	wolkenl.	28	/ +0.9					6		
V. Imbatskoe												
Tomsk												
Irkutsk												
Jakutsk												
Wladivostok	56.7	ESE 5	heiter	–	/ +0.7					8		
Tanger												
Agadir												
Bou Denib												
Oran												
Algier												
Setif												
Tunis												
Aleppo												
Beyruth												

NORD-AMERIKA 2 UHR NACHTS

	Luftdr.	Wind		Luftdr.	Wind		Luftdr.	Wind		Luftdr.	Wind		Luftdr.	Wind
St. Johns	7		La Paz	751–	SW 3	Bermuda	769–	SW 1	Duluth	758–	E 1	Tatoosh	764–	SW 3
Sydney	68–	SW 3	Edmonton	57–	NW 4	Key West	64–	SE 3	Huron	63–	S 3	San Francisco	62–	W 5
Father Point	61–	W 3	Nantucket	63–	W 3	Little Rock	62–	SE 3	Salt Lake City	58–	SE 2	San Diego	61–	W 4
Parry Sound	63–	NW 1	Washington	63–	NW 1	Nashville	63–	SE 1	Helena	53–	NW 1	Forth Worth	59–	SE
White River	39–	S 2	Hatteras	64–	SW 3	Cleveland	63–	E 1	Denver	58–	NW 2	El Paso	56–	SE
Winnipeg	34–	NW 3	Charleston	64–	SE 1	Chicago	61–	NE 4	Roseburg	62–	N 2	Belle Isle		

STATION	GESTERN NACHMITTAG						GESTERN ABEND							
	Luftdruck	Wind	Wetter	Temperat.	W	Stärke in Zif.	Luftdruck	Wind	Wetter	Temperat.	W	Höhe in m	Niederschlag	Maximum oder Minimum
Wien							59.1	W 2	½ bd	20	-	-	0	24
Zürich														
Bern	60.4	W 3	10	15	6	20	62.1	SW 3	10	16	6	50	4	19
Genf	62.4	SW 2	49	19	2	20								
Lugano	60.3	E 1	01	22	1	20	60.0	SE 1	11	19	1	20	0	23
Helder							57.8	NW 1	01	19	0	20	0	5
Vlissingen														
Utrecht							57.3	NW 2	11	22	1	20	•	25
Kopenhagen	57.4	NW 1	10	18	1	30	58.8	SE 1	12	19	1	50	0	5
Skagen	58.8	O 2	00	21	0	10	57.6	NW 2	02	19	0	10	0	1
Hanstholm	58.4	WE 1	01	19	0	50	58.6	N 1	01	17	0	20	0	1
Skagastrand	58.7	NW 1	01	18	0	50	57.7	NNE 2	01	18	0	50	0	1
Hammershus	57.8	ENE 3	11	18	3	20	57.8	ESE 1	00	15	3	50	0	5
Abisko	60.2	S 3	01	26	0	250								
Haparanda	64.0	SSE 2	12	22	1	250	62.1	NE 1	11	22	1	250	•	25
Stensele														
Oestersund	60.2	ESE 1	16	19	6	20	58.6	Stille	11	21	6	200	1	23
Hernösand	59.8	NE 3	11	19	1	250	58.4	S 2	11	17	2	50	14	17
Härna	56.8	SE 2	11	23	2	250	56.7	SE 1	11	19	6	200	•	23
Karlstad	58.0	E 1	30	21	5	-	56.7	Stille	50	21	6	-	0.5	26
Stockholm	56.7	Stille	11	17	2	10	56.7	Stille	96	18	6	4	0.4	20
Jonköping	57.8	NNW 3	01	18	1	50	57.3	N 1	54	19	1	50	0	20
Wisby	57.7	NW 1	11	16	2	50	56.9	Stille	22	16	1	20	0	15
Kalmar	56.0	NE 1	11	19	2	-	57.0	W 1	10	18	1	-	0	8
Gällivare	61.2	S 1	11	26	2	250	60.8	Stille	11	23	2	250	0	29
Karlshamn														
Bjuröklubb							60.0	NE 4	11	17	2	250	0	IV
Quade Hook														
Spitzbergen							65.4	WNW 2	12	6	2	200	0	-
Ingö							62.1	NE 6	01	9	3	50	3	IV
Valdersund	60.3	NNW 3	00	18	3	50	60.3	WNW 2	02	17	0	50	0	5
Kinn	61.1	WSW 3	10	13	3	50	60.9	WNW 4	29	12	4	0.5	0	II
Lister	57.9	WNW 2	03	19	1	50	59.0	WNW 3	00	18	0	50	0	I
Bären-Insel							60.9	WNW 3	11	5	2	10	0	I
Andänes							60.0	Stille	01	15	0	250	0	5
Röst							59.7	E 3	01	18	0	50	0	-
Jan Mayen							60.6	ESE 4	11	7	2	10	•	III
Färder	58.7	SW 1	02	23	0	250	58.0	WSW 2	01	21	-	250	0	I
Vardö														
Brönnö							60.9	SW 1	—	—	4	50	1	-
Utsire							57.8	N 2	00	14	1	250	0	I
Dombas	57.1	S 2	02	22	0	200	56.2	S 2	01	24	0	250	0	-
Helsingfors							—	— 2	01	25	1	250	0	18
Vasa							58.2	ESE 1	18	17	1	250	2	—
Kuopio							60.2	W 6	00	18	—	50	0	19
Dorpat														
Riga	57.7	ESE 3	01	24	1	50	56.5	E 3	11	24	1	50	0	25
Warschau	55.1	SSW 2	61	18	6	2	55.4	S 2	11	17	6	20	17	21
Lemberg	58.4	SW 4	01	26	0	20	57.2	SW 2	16	17	0	10	1	27
Pinsk														
Wilna	58.2	SE 2	12	22	0	-	56.3	ENE 1	09	18	0	10	0	27
Krakau	57.6	SW 3	01	23	1	10	56.1	WNW 2	48	18	1	10	1	24
Posen	56.1	W 2	11	20	6	10	56.3	NNW 1	16	19	6	10	8	22
Prag														
Eger														
Preßburg														
Kaschau														
Olmütz														
Budapest														
Belgrad														
Serajewo														
Agram														
Sofia														
Athen														
Korfu														

STATION	GESTERN NACHMITTAG						GESTERN ABEND							
	Luftdruck	Wind	Wetter	Temperat.	W	Stärke in Zif.	Luftdruck	Wind	Wetter	Temperat.	W	Höhe in m	Niederschlag	Maximum oder Minimum
Turin														
Genua														
Livorno							61.6	W 3	01	21	0	250	0	II
Ancona														
Maddalena							61.1	W 4	12	20	1	10	0	III
Messina							63.3	S 3	00	23	0	20	—	5
Tarent														
Venedig							59.2	S 3	01	24	0	20	-	7
Rom							62.1	SW 3	02	20	0	20	-	—
Malta														
Madrid														
La Coruña														
Mahon														
Malaga														
Horta														
Rochefort														
Bayonne	66.8	W 3	11	19	-	50	65.7	N 1	11	18	—	50	0.9	IV
Bordeaux	59.4	WNW 3	11	21	-	20	64.3	W 3	11	16	-	20	1	19
Clermont	61.5	W 1	11	22	-	10	62.8	W 1	11	18	-	10	0.2	23
Dijon	61.4	WSW 1	11	17	-	4	61.1	WSW 1	11	17	-	10	3	21
Calais	57.0	WNW 3	25	15	-	2	60.1	NW 1	11	15	-	4	0.3	5
Brest							61.3	NE 1	11	18	-	10	0	1
Paris	60.9	NNE 1	50	15	-	-	61.1	NNE 1	11	16	-	10	1.4	18
Perpignan	63.9	WNW 6	11	22	-	10	63.8	WNW 6	—	23	-	50	0	24
Rennes														
Sirassburg							61.9	NE 1	11	19	-	10	0	24
Toulouse							64.8	W 2	11	19	-	20	5	-
Tours							63.0	SE 3	11	20	-	10	0	12
Ajaccio							62.7	WNW 2	11	23	-	250	0	5
Le Havre	61.9	W 3	50	17	-	20	61.4	W 2	11	18	-	20	0	6
Marignane	62.4	WSW 5	—	25	-	20	61.8	WSW 7	11	23	-	250	•	26
Nancy	56.8	WSW 2	50	14	-	10								
Lerwick	60.5	SSW 1	01	16	0	50	60.0	SSW 1	01	16	0	50	0	5
Renfrew	57.7	W 2	12	23	1	50	57.8	WNW 3	10	19	1	50	0	23
Cranwell	57.6	WNW 3	11	21	1	20	57.7	E 2	00	20	1	50	0	22
Scilly	62.4	NW 2	11	18	2	50	62.6	WNW 2	10	18	1	50	0	1
Wick	60.7	ESE 1	11	14	1	50	60.1	SSE 1	11	14	1	50	7	-
Malinhead							61.1	W 3	11	14	1	50	0	5
Tynemouth	60.0	N 2	11	14	2	10	59.8	Stille	27	13	4	426	0	1
Pembroke	61.2	NW 1	10	18	1	50	61.1	WNW 1	02	16	0	20	0	1
Roches Point	63.5	SSW 2	12	17	1	50	62.6	SW 3	11	17	1	50	0	5
Croydon	60.1	NW 3	11	17	6	10	59.8	Stille	10	20	2	10	•	21
Aberdeen	60.4	ESE 2	01	18	1	20	59.8	ESE 2	12	16	6	50	0	5
Valentia	62.3	W 3	01	15	0	250	61.7	WSW 2	12	15	4	20	0	III
Plymouth	61.1	SW 3	10	19	5	20	61.1	N 3	00	19	5	50	•	5
Guernsey	61.6	WNW 3	02	18	0	20	61.7	WNW 3	01	17	0	20	0	1
Stornoway	60.1	SE 1	11	15	2	10	57.6	SE 1	11	14	2	10	0	8
Holyhead	61.0	NNW 3	12	16	1	20	61.2	NW 1	00	16	0	20	0	5
Donaghadee	61.5	NE 2	12	—	0	50	61.7	N 2	10	14	6	50	0	1
Yarmouth	59.2	NNW 4	11	15	2	10	60.0	NNW 3	11	15	5	50	•	8
Blacksod	61.5	SW 3	11	15	1	50	61.0	Stille	53	13	1	50	1	1
Calshot	60.2	NW 3	01	21	1	20	66.3	SSW 4	01	19	0	20	0	5
Thorshavn	58.6	W 4	20	14	2	4	59.2	W 3	11	13	1	30	—	-
Seydisfjord	58.2	Stille	41	11	2	20	56.0	Stille	00	16	1	4	—	-
Acureyri	57.0	N 2	25	12	3	2	56.0	N 3	11	10	1	2	-	-
Isafjord	60.3	N 2	12	10	1	20	59.5	N 3	11	10	2	20	-	-
Reykjavik	57.0	E 3	11	15	1	50	55.6	NNW 3	18	15	6	30	•	-
Vestmannö	56.8	E 8	12	9	0	20	55.5	E 7	20	10	8	20	—	-

SCHIFFSMELDUNGEN

Datum	Zeit	Breite	Länge v. Gr.	Luftdruck	Wind	Wetter	Temper. Luft	Temper. Wasser	W	Höhe in m	Wolken (in Zehntel)	Seegang	Dünung aus
2. Juli	2p	49.1	12.5 W	66.-	NW 3	L5	16.	15	3.	50	6 ac-str	0	W
"	"	49.5	9.2 W	62.	NW 3	11	12	13	4	250	3 str	0	NW
"	"	49.6	16.5 W	72.	NNW 4	26	12.	17	0	20	9 str	0	NW
"	"	52.8	39.7 W	64.-	N 3	10	10	14	1	50	4 a-cu	0	NW
"	"	56.8	23.2 W	58.-	WSW 4	30	11	9	6	20	7 cumul	1	SW
"	"	47.5	34.1 W	70.-	WNW 5	12	20	12	2	20	10 str	1	W
"	"	48.6	31.7 W	68.	SW 6	06	19	15	4	20	2 str	6	SW
"	7p	49.6	10.1 W	63.-	SW 3	42	18	16	-	20	00 str	-	-
"	"	59.4	4.4 W	60.-	Stille	11	14	12	1	10	10 str	-	-
"	"	52.7	36.2 W	68.-	NE 4	01	10	11	1	50	4 cumul	2	N
"	"	52.9	38.7 W	63.-	WNW 4	17	13	12	1	-	9 cumul	-	-
"	"	56.3	26.2 W	67.	WNW 4	13	11	9	6	50	9 cumul	1	NW
"	"	49.3	16.7 W	64.	W 4	11	16	15	2	10	10 str	1	W

Datum	Zeit	Breite	Länge v. Gr.	Luftdruck	Wind	Wetter	Temper. Luft	Temper. Wasser	W	Höhe in m	Wolken (in Zehntel)	Seegang	Dünung aus
6. Juli	2a	56.5	24.2 W	63.-	WNW 4	11	10	8	2	30	7 cumul	1	NW
"	"	52.9	33.3 W	66.-	N 3	03	8	10	0	20	7 a-cu	0	NW
"	"	48.2	21.2 W	66.-	WNW 5	10	15	15	3	20	9 str-cu	1	SW
"	"	50.1	36.0 W	67.-	N 3	11	12	12	1	250	9 cu	0	NW
"	"	43.3	11.9 W	71.-	NNW 3	16	17	16	0	10	9 str	1	NW
"	"	43.3	35.8 W	71.-	SW 4	02	24	21	4	20	7 ci-cumul	2	E
"	8a	50.5	17.3 W	65.-	WSW 3	48	14	15	1	10	10 nim	0	W
"	"	52.8	30.5 W	66.	NNE 4	12	7	10	1	30	8 cumul	0	W
"	"	49.8	14.4 W	65.-	W 4	15	16	14	3	30	10 str	0	W
"	"	56.3	31.8 W	64.-	WNW 4	11	8	8	2	50	10 cumul	1	NW
"	"	48.1	24.7 W	64.-	SW 5	56	15	16	5	10	10 str	6	W
"	"	43.5	10.6 W	71.-	NNW 7	26	17	16	-	10	8 str	1	NW

WETTERBERICHT
DER
DEUTSCHEN SEEWARTE

JAHRGANG 50, Nr. 188. VERLAGSORT HAMBURG Dienstag, den 7. Juli 1925

Mitteleuropäische Zeit — **Luftdruck** reduziert auf 0° Temperatur, Meeresspiegel und Schwere in 45° Breite — **Temperatur** in Celsius-Graden — **Windstärke** nach Beaufortskala (12 = Orkan) — **Wetter**: 00 bis 09 wolkenlos bis halb bedeckt; 10 bis 19 halb bis ganz bedeckt; 20 bis 29 Dunst oder Nebel; 30 bis 39 Schauer; 40 bis 49 Rieselregen; 50 bis 59 sonstiger Regen; 60 bis 69 Schnee; 70 bis 79 Graupel oder Regen und Schnee gemischt; 80 bis 89 Hagel; 90 bis 99 Gewitter — **W** = Witterungsverlauf seit der letzten Beobachtung: 0 = wolkenlos bis halb bedeckt, 1 = wolkig, 2 = anhaltend ganz bedeckt, 3 = Dunst oder Nebel, 4 = dichter Nebel, 5 = Schauer, 6 = Regen oder Rieselregen, 7 = Schnee, 8 = Graupeln oder Hagel, 9 = Gewitter — **Relative Feuchtigkeit**: 0 = 95 bis 100 %, 9 = 90 bis 94 %, 8 = 80 bis 89 %, 7 = 70 bis 79 %, 6 = 60 bis 69 %, 5 = 50 bis 59 %, 4 = 40 bis 49 %, 3 = 30 bis 39 %, 2 = 20 bis 29 %, 1 = 10 bis 19 %

GESTERN NACHMITTAG 2 UHR

DEUTSCHE STATIONEN	Uhrzeit	Luftdruck	Wind	Wetter	Temperat.	Luftdruck Charakter. u. Änder.	W	Sichtweite in km	Wolken (in Zehntel)	Rel. Feucht.	Seegang	Wolkenhöhe
Borkum	2	759.7	NW 1	11	17	— 0	2	10	10	80		7
Helgoland	2		WNW 2	Dunst							F	
Altenwalde	2	58.7	NW 2	00	22	/ +0.5	0	50	4	60		5
Bremen	2											
Hamburg	2	59.0	WNW 1	01	23	\ −0	0	20	5	50		4
Kiel	2	59.0	NW 2	11	24	— 0	1	20	8	60		6
Warnemünde	2											
Swinemünde	2	57.2	N 1	11	21	\ −0	1	20	8	60		5
Rügenwaldermünde	2											
Danzig	2	56.8	NW 4	12	20	— 0	2	50	10	70		6
Königsberg	2	57.5	W 2	12	22	\ −0	1	4	8	70		4
Memel	2	55.5	WNW 2	00	20	— 0	0	20	6	70		5
Aachen	2	62.2	W 3	11	19	/ +0.1	1	10	9	70		4
Löningen	2											
Hannover	2	58.9	NW 3	12	26	— 0	1	50	8	40		6
Magdeburg	2	58.5	N 3	10	24	\ 0	2	50	7	50		6
Dresden	2	58.3	WNW 7	11	22	\ −0.5	6	50	8	80		8
Berlin	2	57.6	NNE 2	10	24	\ −0.5	1	20	7	60		7
Grünberg in Schles.	2											
Breslau	2	57.6	WNW 3	30	23	\ −0.5	5	50	7	60		5
Frankfurt a. M.	2	62.6	W 1	24	18	/ +0.5	5	4	9	80		5
Karlsruhe	2											
Friedrichshafen	2											
Bamberg	2											
München	2	62.3	SW 2	11	15	— 0	2	20	10	60		6
Kahler Asten 852	2											
Wasserkuppe (Rhön) 950	2											
Feldberg im Taunus 801	2											
Brocken 1145	2											
Fichtelberg 1215	2	658.1	WSW 5	10	14	— 0	1	50	7	70		1
Schneekoppe 1606	2											
Feldberg i. Schwarzw. 1497	2											
Zugspitze 2964	2											
Säntis 2500	2											
Sonnblick 3106	2											

Seehöhe in Metern

GESTERN ABEND 7 UHR

Uhrzeit	Luftdruck	Wind	Wetter	Temperat.	Luftdruck Charakter. u. Änder.	W	Sichtweite in km	Wolken (in Zehntel)	Rel. Feucht.	Niederschlag	Maximum	Seegang	Wolkenhöhe
7	761.1	NW 2	02	18	/ +1.0	3	10	5	90	0			6
7		WNW 3	Dunst									F	
7	59.7	NW 3	12	16	/ +0.5	1	4	10	80	0	23		5
7	60.1	NW 3	12	22	/ +1.0	0	20	7	60	0	24		6
7	59.7	NW 4	00	21	/ +0.5	0	50	wolkenlos	60	0	25		0
8	60.1	WNW 2	01	19	/ +1.0	0	0.02	10	80	0	24		9
8	57.4	W 1	01	23	\ −3.0	0	20	2	60	0		S	5
7	57.7	N 1	00	20	— 0	0	50	3	70	0	23		5
7	57.1	WSW 3	Nebel	18	/ +0.2							F	
7	56.3	NW 3	11	19	/ +0.5	1	20	9	70	0	27		5
7	55.5	N 2	11	18	/ +1.0	1	4	8	80	0	23		3
7	62.0	SSW 3	11	21	\ −0.1	1	10	6	60	0	24		6
7	60.6	NW 1	11	23	\ +0.5	0	1	7	70	0	26		8
7	60.6	WNW 2	20	20	/ +2.0	9	20	10	80	3	27		5
7	59.7	W 3	12	24	/ +1.0	2	50	9	70	0	26		6
7	60.1	WNW 3	10	17	/ +0.5	5	20	8	60	1	23		9
7	58.6	NE 1	10	24	/ +0.5	1	10	10	90	0	26		5
7	59.4	WNW 2	00	21	/ +0.5	6	20	2	70	0	22		7
7	59.0	WNW 1	11	19	/ +0.5	5	20	8	80	0	23		5
7	62.4	W 1	16	18	/ +0.5	5	4	8	80	5	22		5
7	62.7	SW 3	02	20	/ 0	5	20	3	70	0	22		6
7	62.9	W 1	16	16	/ +0.5	6	10	10	90	0.6	26		7
9	63.3	NW 1	11	17	/ +1.0	2	20	10	80	0			7
7	64.1	NW 1	55	14	/ +1.0	0	2	10	80	0	20		4
7		W 3	10	14	— 0	3	50	6	90	0	13		7
7	663.5	WNW 4	27	12	/ +0.5	4	0.02	Nebel	90	0	11		0
7	658.9	WNW 5	27	10	/ +0.5	4	0.02	Nebel	90	0	10		0
9	53.5.2	NW 5	29	−1	/ 0	4	0.02	10	90	0	1	0	
7	523.0	NE 5	Nebel	−2									

Luftdruck der Bergstationen nicht auf Schwere und Meeresspiegel reduziert

KÜSTENSTATIONEN UND FEUERSCHIFFE

NACHMITTAG UND ABEND DES VORTAGES

List	2p:	NW 2, bewölkt, See 3, See 2
	7p:	NW 2, " , gew. Sicht, See 2
Bülk	2p:	758.6, NW 3, 10, 24°, Sicht über 50 km, See 0
	7p:	58.0, WNW 3, 01, 23°, " " 50 " , " 1
Arkona	2p:	
	7p:	W 2, heiter, See 3
Außenjade	2p:	
	7p:	
Marienleuchte	2p:	763.0, WNW 3, 01, 23°, Sicht 20 km, See 0
	7p:	63.0, WNW 3, 01, 24°, " 20 " , " 0
Borkumriff	2p:	762.1, W 2, 8, 16°, W.T. 16°
	7p:	62.8, W 3, 11, 16°, " 16°, See 2
Amrumbank	2p:	WNW 1, bewölkt, See 1, L.T. 15.8°, W.T. 16.0°
	7p:	W 2, bedeckt, See 2, " 16.4°, " 17.3°
Adlergrund	2p:	S 2: W 2, wolkig, See 3, Borkum, Sichtfeuer, L.T. 16.5, W.T. 16.8°
	7p:	W 2, See 2, heiter, Borkum, Sichtfeuer.
Borkum	5p:	759.9, NW 2, 00, 19°

HEUTE MORGEN

List	8a:	SW 2, bedeckt, diesig, See 2
	11a:	
Bülk	8a:	761.2, WSW 2, 13, 17°, Sicht über 50 km, See 1
	11a:	
Arkona	8a:	NW 2, bedeckt, See 3
	11a:	W 2, bedeckt, See 3
Außenjade	8a:	
	11a:	
Marienleuchte	8a:	765.0, WNW 2, 16°, Sicht 20 km, See 1
	11a:	
Borkumriff	8a:	762.8, SW 3, 10, 16°, 10 km, See 2, W.T. 15°
	11a:	
Amrumbank	8a:	SW 3, bedeckt, See 2, L.T. 16.3°, W.T. 17.3°
	11a:	
Adlergrund	8a:	WNW 1, bedeckt, See 2, Sicht 8 km, L.T. 16.1, W.T. 16.4°
	11a:	
Borkum	11a:	

HEUTE MORGEN 8 UHR

DEUTSCHE STATIONEN	Uhrzeit	Luftdruck	Wind	Wetter	Temperat.	Luftdruck Charakter. u. Änder.	W	Sichtweite in km	Wolken (in Zehntel)	Rel. Feucht.	Niederschlag	Minimum	Seegang	Wolkenhöhe
Borkum	8	760.5	SW 4	11	17	\ −0.5	3	10	10	90	1		I	6
Wilhelmshaven	8	61.1	SW 3	11	17	\ 0	1	10	8	80	0	14		6
Helgoland	8	60.2	SW 4	wolkig	16						0		F	
Altenwalde	8	60.2	NW 3	01	18	— 0	0	20	5	60	0		I	
Bremen	8	61.9	SW 2	12	19	— 0	1	10	7	80	1	19		5
Hamburg	8	61.8	SW 2	00	17	— 0	0	20	2	80	0	18		5
Groß-Borstel	8		SSW 1	05	18		3	2	10	80	0	17		
Kiel	8	61.8	SW 1	11	17	/ +0.5	1	0.02	10	90	0	15		6
Warnemünde	8													
Swinemünde	8	60.3	WNW 2	12	17	/ +1.5	1	4	10	80	0	16		5
Rügenwaldermünde	8	58.2	NW 4	heiter	17	/ +0.8					0	15	F	
Danzig	8	57.4	NW 3	00	19	/ +0.5	1	20	10	80	0	16		4
Königsberg	8	58.2	NNW 1	00	16	/ +0.5	6	2	10	90	0	15		
Memel	8	58.8	NW 2	37	16	— 0	1	4	10	90	0	15	S	0
Aachen	8	61.8	SW 2	11	16	— 0	0	4	10	80	0	15		0
Löningen	8	62.0	SW 1	12	17	S 0	2	0.2	7	90	0	14		5
Hannover	8	62.7	SW 1	11	19	/ +1.0	1	10	8	80	0	15		3
Magdeburg	8	62.9	WNW 2	11	20	/ +0.5	2	10	7	80	0	16		5
Dresden	8	63.3	WNW 3	11	16	/ +0.5	6	10	10	80	1	15		6
Berlin	8	61.7	WNW 1	01	18	/ +1.0	1	10	2	70	0	16		9
Grünberg i. Schles.	8	62.2	W 3	01	19	/ +1.0	3	10	1	80	0	15		4
Breslau	8	61.4	WNW 3	12	18	/ +1.0	1	10	8	80	0	14		4
Frankfurt a. M.	8	64.3	SW 3	11	17	/ +0.5	5	4	9	80	0.4	17		6
Karlsruhe	8	63.9	SW 2	11	19	/ +0.5	1	20	6	70	0	16		7
Friedrichshafen	8	64.9	E 1	10	18	/ +1.0	1	20	8	70	0.2	14		7
Bamberg	8	63.1	SW 1	11	16	— 0	2	10	10	80	0.2	14		7
München	8	66.5	W 1	11	16	/ +0.5	2	10	10	80	2	13		6
Kahler Asten 852	8		W 3	27	12	— 0	1	0.5	Nebel	100	0	12		0
Wasserkuppe (Rhön) 950	8	68.3	SW 3	25	12	/ +0.5	4	1		100	0	10		9
Feldberg im Taunus 801	8	69.5.7	SW 3	11	19	/ +0.5	2	10	10	90	0	12		6
Brocken 1145	8	66.5.8	W 5	25	10	/ +1.0	6	0.5	Nebel	100	0	9		0
Fichtelberg 1215	8	66.1.1	WNW 5	27	11	— 0	4	0.02	Nebel	100	0	9		0
Schneekoppe 1606	7													
Feldberg i. Schwarzw. 1497	7	64.7	SW 3	27	9	— —	4	0.03	Nebel	100	0	8		0
Zugspitze 2964	7	53.6.9	WNW 4	29	−0	— 0	6	0.02	10	100	0	−2		0
Säntis 2500	8	568.4	WSW 4	25	−2	/ +0.5	4	0.3	Nebel	100	6	−2		—
Sonnblick 3106	8	525.1	NNE 4	Nebel	−2	/ +0.4					5	−2		

Seehöhe in Metern

Luftdruck der Bergstationen nicht auf Schwere und Meeresspiegel reduziert

Nachdruck und Verwertung für öffentliche Vorhersage verboten!

Dienstag 7 Juli 1925

DEUTSCH

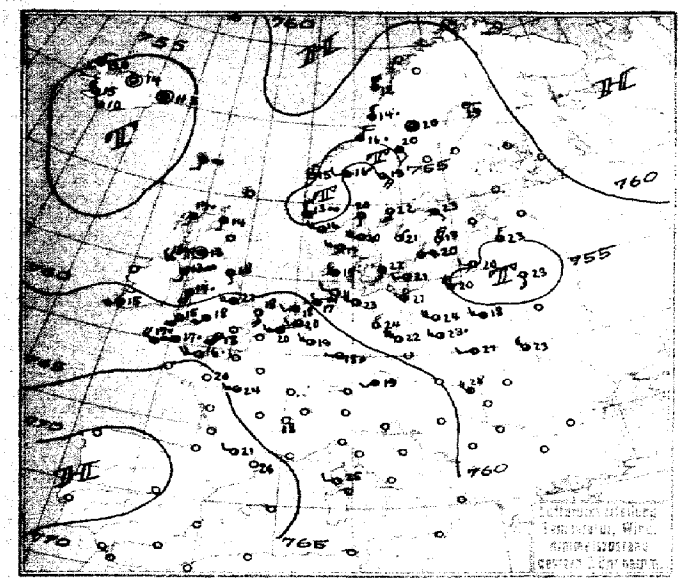

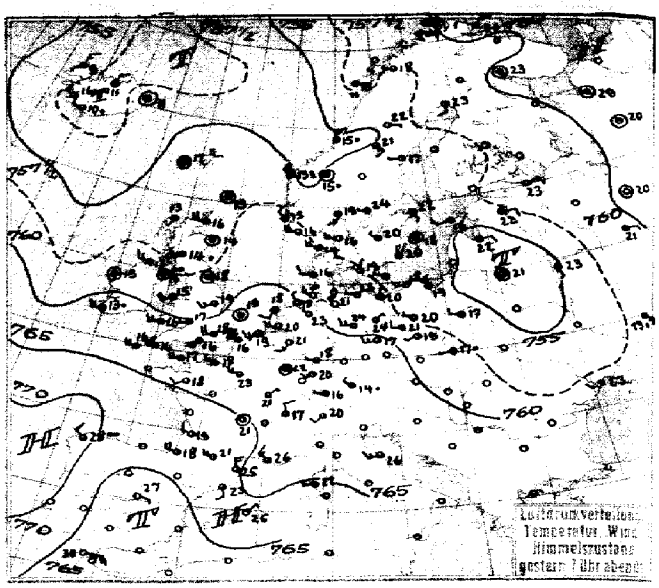

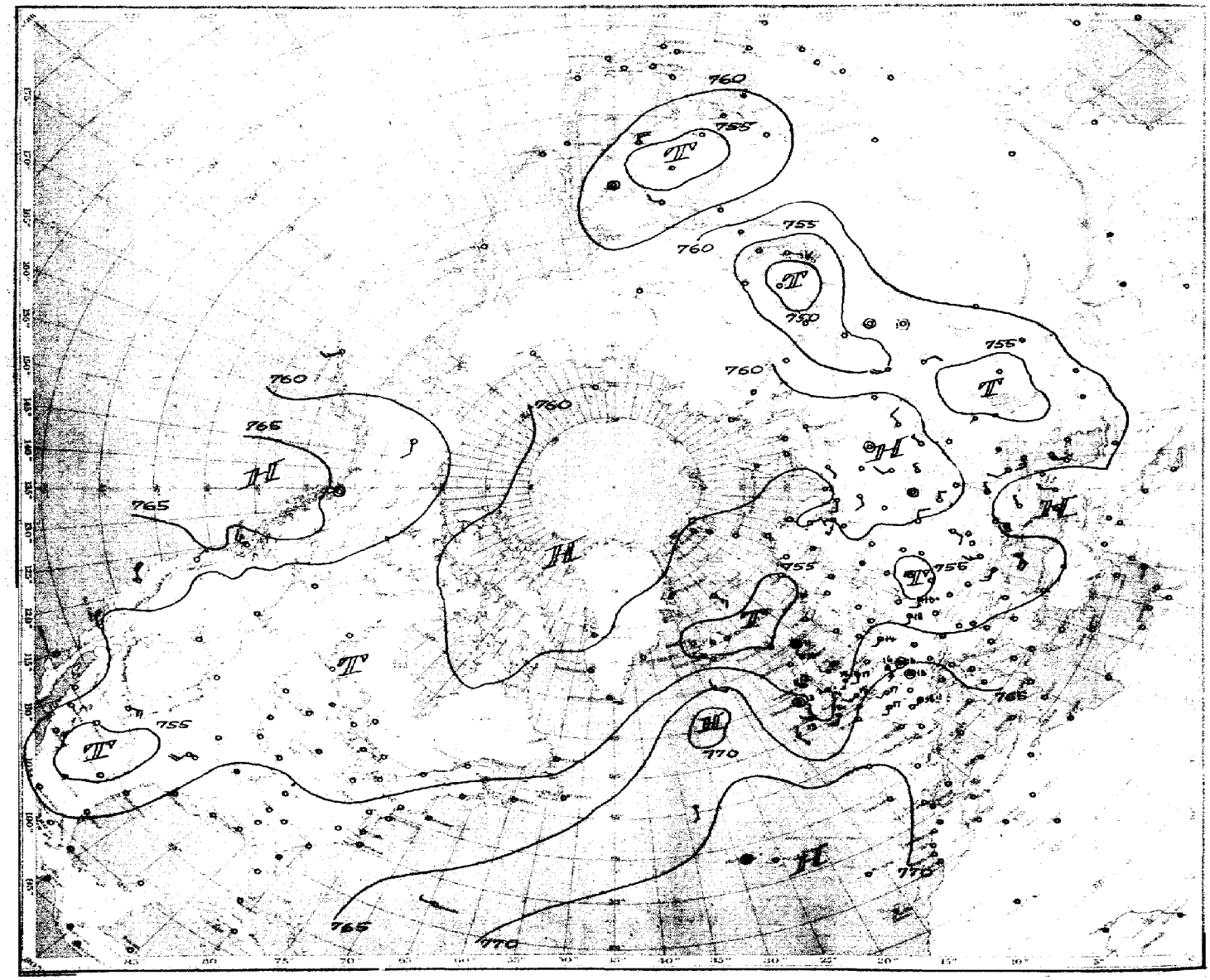

Luftdruck, Temperatur, Wind, Himmelszustand der nördlichen Halbkugel
vom Dienstag, den 7. Juli 25 morgens.

SEEWARTE Jahrgang 50 Nr. 188

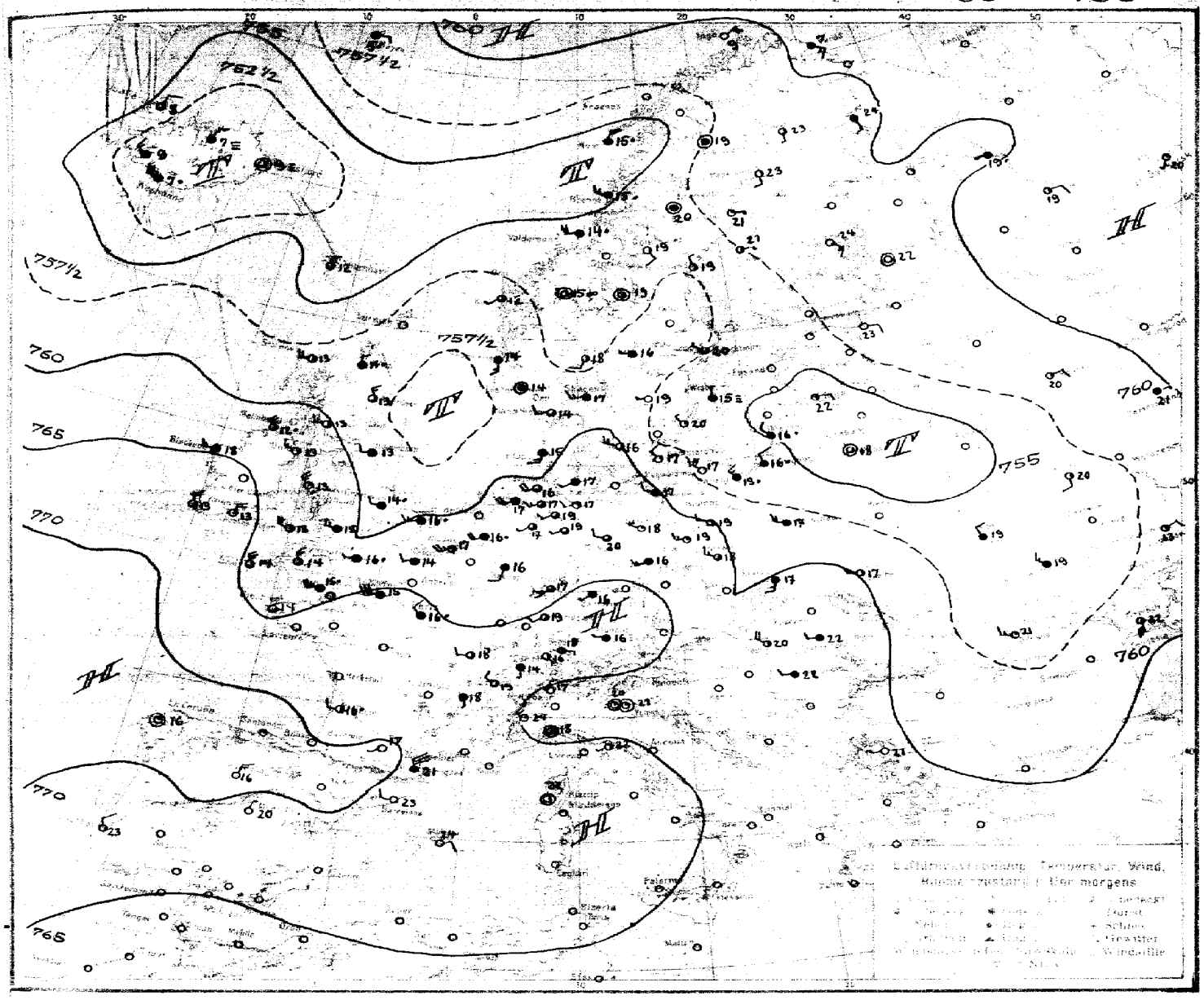

WETTERÜBERSICHT 8 Uhr morgens: Dienstag, den 7. Juli 1925

Langsam ist das Azorenhoch weiter nach Süd- und Mitteleuropa vorgestoßen, ein Keil von ihm reicht schon bis nach Süddeutschland hinein. Er hat sich dorthin besonders infolge Luftdruckanstieg in den höheren Schichten der Atmosphäre verlagert. Die Rinne tiefen Druckes wurde damit nordwärts gedrängt. In ihr liegen einzelne Teilgebilde zyklonalen Charakters. Die Rinne erstreckt sich jetzt von Island südostwärts bis nach Polen. Eine von den erwähnten Teilzyklonen hat sich über der Nordsee gebildet mit einem scharf ausgeprägten Ausläufer nach England und dem Kanal. Diese Zyklone wird sich auffüllen, zumal auch die Temperaturen in ihrem Bereiche keine Gegensätze zeigen. Nach dem Vorübergang des Ausläufers, der in der kommenden Nacht in unserem Gebiet erfolgen dürfte, wird die Erhaltungstendenz des schönen Wetters einem stärkeren in Erscheinung treten. Gewitterbildungen sind nach wie vor möglich.

WETTERAUSSICHTEN AN DER DEUTSCHEN KÜSTE für Mittwoch, den 8. Juli 1925

Seegebiet westl. OSTSEE: Mäßige etwas böige rechtdrehende Winde, meist Gewitter, heiter bis wolkig, kühler, Frühdunst.

Seegebiet OSTSEE: (Ww. Swinemünde) Auffrischende nordwestliche später nach westlichen Richtungen zurückdrehende Winde, wolkig, Gewitterneigung.

Seegebiet östl. OSTSEE: (Ww. Königsberg) Schwache westliche Winde, vorübergehend Besser, mäßig wärmer.

i. A. Dr. Kurpfanz.

Sturmwarnungen:

Hamburg. Deutsche Seewarte Kapelle. Abt. III. Georgii Klischeedruck: Hartung & Co., Hamburg

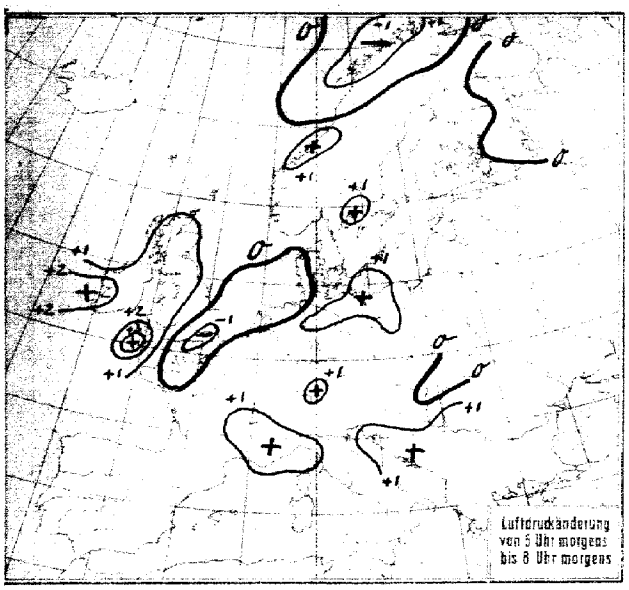

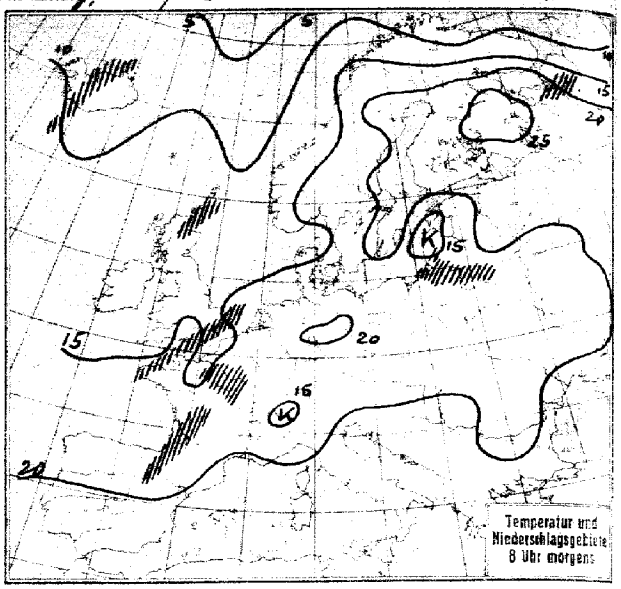

NACH AUFZEICHNUNGEN DER REGISTRIERAPPARATE ZU HAMBURG SEIT GESTERN 8 UHR MORGENS (M. E. Z.)

STUNDE		9	10	11	12m	1	2	3	4	5	6	7	8	9	10	11	12n	1	2	3	4	5	6	7	8
Thermograph		20.0	21.8	22.8	23.2	23.3	23.4	23.8	24.4	22.8	21.2	19.4	18.4	17.2	16.8	16.4	16.0	16.0	16.6	15.0	14.6	14.2	14.7	16.2	17.4
Barograph		55.3	55.4	55.4	55.4	55.4	55.5	55.6	55.6	56.8	56.0	56.	56.9	57.4	57.7	58.0	58.3	58.3	58.3	58.1	58.2	58.2	58.2	58.2	58.2
Anemograph	Richtung	WSW	WSW	WS	WSW	WSW	WNW	WNW	NW	NW	NW	NW	NW	NNW	NW	NW	NW	WNW	WNW	WSW	WSW	WSW	WSW	SW	SW
	m.p.S.	1.2	1.5	1.0	5	5.2	6.0	5.0	4.2	5.0	5.7	5.7	5.0	4.5	3.5	3.1	2.9	1.6	1.3	2.5	2.5	3.1	2.2	2.0	3.5
Regenmesser																									
Sonnenscheindauer in Min.		45	30	45	45	50	30	55	60	60	60	45	~	~	~	~	~	~	~	~	~	~	~	~	40

AUFSTIEGE

STATION Wind in m./S.	Seehöhe	Zeit	Boden	200	500	1000	1500	2000	2500	3000	3500	4000	4500	5000	Bemerkungen
							Heute morgen:								Sichtw. bis Kilom.
Groß-Borstel		7a	SSW 2	SSW 3	WSW 7	WSW 8	WSW 8	1000 WSW 7						co	" " 2 "
Rostock (Dragun)	37 m	9a		300	600	800	1000	1500							
"	"	"	17.8° 73%	14.8° 81%	11.5° 98%	10.9° 98%	12.8° 68%	11.8° 57%							
"	"	"	WSW 5	WSW 8	WNW 8	WNW 8	WNW 9	WNW 9							
Fr'hafen	400 m	7a			1000 10.1° 87%	12.7° 78%	8.8° 98%	1500 5.1° 98%	2.0° 95%	-0.7° 94%	-4.1° 89%	-7.1° 90%			" " 20 "
"	"	"			E 1	WSW 6	WSW 6	WSW 6	W 6	W 6	WSW 6	WSW 6			
Stuttgart		9a			700 SW 5	SSW 4	1000 WSW 7	1500 WSW 6	2000 WSW 11	WSW 7					" " 20 "
Lindenberg	122 m	10a	WSW 6	300 NW 13	NW 16	500 NW 11	500 NW 11	700 NW 11	NW 10						" " 10 "
Dresden		6a	WSW 4	WSW 5	300 WNW 4	WNW 9	NW 9	NW 9							" " 10 "
München		7a	W 1	"	WNW 9	WNW 12	WNW 10	WNW 11	2000 WNW 11						
Dessau		8a	W 2	W 4	WNW 4		400					str 500 m			" " 10 "
Frankfurt a/M		7a	SSW 3	SW/S 9	300 SSW/SW 7	WSW	WSW 10					str			" " 2 "
Breslau		"	W 4	500 WSW 8	NW 8	NW 11						Fr-str 3			" " 20 "
Calais		6a		WSW 11	WSW 15										
Limoges		"			SW/W 15	WSW 10	SW/W 7								
Tours		"		SW/W 6	WSW 10										
Dijon		"		WSW 3	NW 5	NW 6									
Montelimar		"			N 8	NW 13	N 14	N 12							
De Bilt	25 m	8a	SW 7	SW 10	SW 15	SW 14									" " 10 "
Padua		"	Stille	NW/W 1		SSE 3		NNE 3						ci	" " 50 "
Tarent		"	NW 5		N 9			NNW 7							
Helsingfors		"		ESS 2			NNE 3			SE 2		SE/E 3			
Lemberg		"		NW 6	NNW 4	NW 3									
							Gestern nachm. u. abend:								
Fr'hafen Nachtrag v. 4. 12.	400 m	3p		300		900	1200								
"	"	"	27.8° 46%	24.0° 54%		18.2° 67%	16.9° 70%								
"	"	"	ESS 5	E 7		ESE 6	ESE 7						ci-str	m	" " 10 "
Nancy		7p			W 9	WSW 10	WSW	WSW 1							
Bodenk	37 m	6p	NW 5	NW 4	NW 4	NW/N 7	NW/N 7	1500 NW 6							

Dienstag, d. 7. Juli 1925.

STATION	MORGEN Luftdruck	Wind	Wetter	Temperat.	Luftdruck Charakter u. Änder.	W	Meteore in 24 St.	Wolken (in Zehnteln)	Rel. Feuchtigk.	Niederschl.	Minimum	Bewegung
Wien												
Zürich	69.8	OSO 1	01	16	/ +0.6	1	10	5 Sc-Sn	6	0	13	
Bern	66.2	0	1	11	14	— 0	2	5 6	10	8	0	12
Genf	67.5	NW 2	13	19	/ +0.6	1	5	9	8	0	15	
Lugano	64.0	N 1	00	17	— 0	0	7	wolkenl.	6	0	11	
Heiden												
Vlissingen	62.4	SW 6	11	17	— 0	1	2	8	8	0		
Utrecht	61.8	SW 4	441	16	— 0	1	1	10	8	*		15
Kopenhagen	60.4	WSW 3	11	16	/ +0.8	1	2	9	7	0	-	
Skagen	58.6	WNW 3	11	14	/ +0.6	1	1	10	9	0	-	
Hapsholm	58.8	WSW 2	11	14	— 0	1	2	9	9	0		
Blaavandshuk	58.8	SSW 3	11	15	\ 0	1	2	10		0		
Hammershus	59.0	NW 2	11	17	/ +1.0	1	2	2	0	0		
Abisko												
Haparanda	66.2	O 2	01	23	— 0	1	5	wolkenl.	7	0		17
Stensele	59.0	OSO 2	11	20	— 0	1	5	10	6	0		12
Oestersund	56.6	SO 2	01	19	/ +0.6	1	> 5	4	6	0		16
Hernösand	57.6	NNW 1	11	19	— 0	1	> 5	6	6	0		
Särna	55.7	Stille	10	19	/ +0.5	5	> 5	6 6	7	0		13
Karlstad	56.6	W 1	11	18	/ +1.0	1		10	6	0		14
Stockholm	56.9	NW 1	11	20	— 0	2	1	9	6	*		16
Jonköping	59.1	W 1	01	19	— 0	1	5	wolkenl.	6	0		14
Wisby	56.7	NNW 1	27	15	— 0	4	0.2	Nebel	9	0		1
Kalmar	57.4	NW 1	01	20	/ +0.5	0		2	6	0		6
Gällivare	57.7	Stille	11	19	— 0	2	> 5	10	0	0		14
Karlshamm												
Björklubb	59.1	O 1	01	21	— 0	9	> 5	1	0	10		6
Quade Hook												
Spitzbergen	62.6	N 2	11	4	\ -0.8	2	> 5	9	9	0		
Ingö	55.1	NE 4	00	9	\ -1.0	0	5	wolkenl.	8	0		10
Valdersund	57.4	WSW 4	40	14	/ +1.4	0	2	10	9	0		18
Kinn	57.8	SW 1	11	12	/ 0	3	5	9	9	0		3
Lister	56.3	Stille	12	14	— 0	2	5	10	8	0		11
Bären-Insel	63.1	SE 3	21	3	\ -0.5	2		9	9	*		1
Andänes	63.4	NE 2	15	12	\ -1.0	1	1	10	8			
Röst	64.9	NNE 4	30	15	\ -1.0	1	1	10	8			
Jan Mayen	57.8	E 1	40	6	/ +0.5	0	1	10	8	0.2		17
Färder	56.7	SSW 2	00	18	/ +0.6	1	5	8		0		11
Vardö	62.4	SE 3	11	7	— 0	3	> 5	10	8	0		11
Brönnö	55.6	SSE 3	55	16	/ +1.0	5	1	10	0	2		
Utsire	58.1	SSE 2	11	14	— 0	1	> 5	10	8	0		1
Dombas	60.7	Stille	22	15	/ +0.5	2	2	6	7	0.1		11
Helsingfors												
Vasa	58.2	E 1	02	22	— 0	1	> 5	2	8	24		18
Kuopio	59.1	SE 3	01	24	\ 0	0	2	wolkenl.	5	0		16
Dorpat												
Riga	55.0	E 2	01	22	— 0	1	5	4	7	0		16
Warschau	57.2	WNW 3	11	17	/ +0.5	2	1	10	9	12		16
Lemberg	60.0	W 3	14	17	— 0	1	1	5	8	0		15
Pinsk												
Wilna	54.5	Stille	16	18	— 0	1	4	9	0	2		17
Krakau	60.6	SW 3	11	17	/ +0.6	3	2	10	8	6		15
Posen	60.4	WNW 2	11	19	/ +1.0	1	1	9	8	0		16
Prag												
Eger												
Preßburg												
Kaschau												
Olmütz												
Budapest	60.9	SW 4	1/2 bed.	19						17		
Belgrad												
Serajewo												
Agram												
Sofia												
Athen												
Korfu												
Turin												
Genua	60.1	Stille	10	15	/ +1.0	0	4	6		0		6
Livorno												
Ancona												
Maddalena												
Messina												
Tarent	63.3	NW 3	01	24	/ +0.6	0	2	0		4	0	
Venedig	64.4	Stille	01	21	/ +1.0	0	2	0	1	7	*	
Rom												
Malta												
Madrid	69.-	NNE 1	heiter	20								
La Coruña	72.-	Stille	1/2 bed.	16								
Mahon	68.-	SSE 2	heiter	24								
Malaga												
Horta												
Funchal												

STATION	MORGEN Luftdruck	Wind	Wetter	Temperat.	Luftdruck Charakter u. Änder.	W	Meteore in 24 St.	Wolken (in Zehnteln)	Rel. Feuchtigk.	Niederschl.	Minimum	Bewegung
Rochefort												
Bayonne	70.7	W 2	30	17	/ 0		10	10		0.1		
Bordeaux	64.2	W 2	50	16	/ 0			5		1	6	1
Clermont												
Dijon	66.9	W 2		18	/ 0		> 5	8			17	
Calais	62.4	WSW 2	11	14	— 0		5	10		0	4	
Brest												
Paris	65.5	NW 2	50	16	— 0		10	10		4	14	
Perpignan	68.4	NNW 6		21	/ +0.5		> 5				18	
Rennes												
Straßburg												
Toulouse	70.3	SW 1	01	17	/ +0.5		> 5	10		10	13	
Tours												
Ajaccio	65.8	Stille	01	22	— 0		5	wolkenl.		0		6
Le Havre	64.2	WSW 6	11	15	— 0		2	10		0.5		
Marignane												
Nancy												
Lerwick	56.3	Stille										
Renfrew	60.0	W 3	11	13	/ +1.5	1	5	8	7	0.2	11	
Cranwell	60.0	W 2	51	14	/ +0.5	6	2	10	9	7	13	
Scilly	64.9	NNW 5	10	14	/ +1.5	2	5	7	8	2		
Wick	58.5	NNW 2	51	11	/ +1.0	6	2	10	0	6		
Malinhead	62.8	NW 5	30	12	/ +1.5	5	5	7	9	1		
Tynemouth	56.4	W 2	13	13	/ +1.0	6	1	10	8	0.1		
Pembroke	62.5	WNW 4	02	13	/ +1.0	6	2	4	8	11		
Roches Point	66.3	N 4	01	13	/ +1.5	6	5	2	8	4		
Croydon	61.1	SSW 1	55	14	\ -1.0	6	1	10	9	6		
Aberdeen	57.8	NNW 3	10	13	/ +1.0	6	5	9	8	10		
Valentia	67.4	NNW 3	12	13	/ +2.0	1	5	7	7	1		
Plymouth	63.3	NNW 3	10	14	/ +3.0	7	5	9	6	5	6	
Guernsey	63.6	WSW 5	40	15	\ -0.5	6	1	10	0	3		
Stornoway	59.1	W 3	01	13	/ +1.0	0	2	4	8	2		
Holyhead	62.1	NW 5	00	13	/ +1.5	6	5	1	8	5		
Donaghadee	61.6	WNW 3	00	13	/ +1.5	0	5	4	8	2		
Yarmouth	60.6	WSW 3	50	16	/ 0	2	1	10	8	*		
Blacksod	64.8	W 3	11	13	/ +1.0	2	5	10		7	0	
Calshot	60.7	WSW 5	51	16	\ -1.0	6	2			0		
Thorshavn	54.7	N 2	16	12	— 0	0	1	5	0	1		
Seydisfjord	52.0	Stille	24	9	— 0	2						
Acureyri	52.4	N 3	55	7	/ +0.5	4						
Isafjord	54.6	N 2	10	8	/ +1.0	2						
Reykjavik	52.3	NW 3	11	9	— 0	2	2	10	7	0		
Vestmannö	52.0	W 7	50	7	— 0	6						
Alexandrovsk												
Archangelsk	59.9	W 1	Regen	19	\ -0.3					0		
Ust-Zylma												
Matochkin-Sharr												
Dickson												
Petersburg	58.9	E 2	heiter	23	/ +0.2					0		
Tscherdyn												
Moskau	59.7	E 2	1/2 bed.	20	\ -0.1					0		
Kasan	61.6	NE 1	heiter	19	— 0					0		
Kiew	57.2	NNW 2	bed.	19	/ +0.4					0		
Ufa												
Saratow	59.2	Stille	heiter	19	/ +0.3					0		
Orenburg												
Odessa	67.1	WNW 3	1/4 bed.	21	— 0							
Sewastopol												
Astrachan	56.5	NW 2	1/4 bed.	22	— 0					2		
Emba												
Batum												
Baku	60.6	NNW 4	3/4 bed.	24	/ +0					0		
Tobolsk	60.0	N 2	bed.	12	— 0					0		
Omsk	56.2	N 4	"	14	— 0					0		
Taschkent												
V. Imbatskoe												
Tomsk												
Irkutsk	52.1	WSW 1	3/4 bed.	16	\ -0.2					2		
Jakutsk	-											
Wladivostok												
Tanger												
Agadir												
Bou Denib												
Oran												
Algier												
Setif												
Tunis												
Aleppo												
Beyruth												

NORD-AMERIKA 2 UHR NACHTS

	Luftdr.	Wind		Luftdr.	Wind		Luftdr.	Wind		Luftdr.	Wind		Luftdr.	Wind
St. Johns			La Paz			Bermuda			Duluth			Tatoosh	65.-	SW 3
Sydney			Edmonton			Key West			Huron			San Francisco	62.-	W 4
Father Point			Nantucket			Little Rock			Salt Lake City			San Diego	60.-	W *
Parry Sound			Washington			Nashville			Milwaukee			Forth Worth	59.-	S *
White River			Hatteras			Cleveland			Denver			El Paso	56.-	NE 4
Winnipeg			Charleston			Chicago			Pittsburg	61.-	NW 1	Belle Isle		

STATION	GESTERN NACHMITTAG						GESTERN ABEND								STATION	GESTERN NACHMITTAG						GESTERN ABEND							
	Luftdruck	Wind	Wetter	Temperat.	W	Sichtweite in km	Luftdruck	Wind	Wetter	Temperat.	W	Sichtweite in km	Niederschlag	Maximum oder Minimum		Luftdruck	Wind	Wetter	Temperat.	W	Sichtweite in km	Luftdruck	Wind	Wetter	Temperat.	W	Sichtweite in km	Niederschlag	Maximum oder Minimum
Wien															Turin							62.6	W 1	01	—	—	—	—	—
Zürich							65.4	S 1	10	14	6	50	2	19	Genua							62.4	—	—	—	6	2	0.6	IV
Bern							65.0	SW 2	20	18	5	50	7	19	Livorno														
Genf							65.7	NW 2	11	17	1	50	0	23	Ancona							63.8	WSW 3	02	26	0	>50	0	II
Lugano							62.7	SW 2	12	20	1	20	0	28	Maddalena														
Helder	61.0	SW 2	00	18	0	20	60.9	SSW 2	01	18	0	2.0	0	8	Messina														
Vlissingen	62.0	WSW 3	12	20	1	10	62.2	SW 3	11	19	1	10	0	II	Tarent														
Utrecht	61.2	WSW 2	10	20	0	10	61.6	WSW 3	14	20	1	10	0	23	Venedig														
Kopenhagen	57.3	S 3	01	22	1	20	58.4	WNW 1	01	19	1	20	0	8	Rom														
Skagen	56.6	W 4	11	20	1	10	57.2	W 3	01	16	1	10	0	III	Malta														
Hanstholm	57.7	W 3	11	14	2	20	58.2	W 3	11	14	2	20	0	V	Madrid ✓	71 –	WSW 1	½ bd.	18			64.–	ESE 1	00	29				
Blavandshuk	59.3	NW 1	15	15	3	50	58.3	W 2	12	16	0	20	0	II	La Coruña							71 –	NW 2	72	28				
Hammershus	57.2	WSW 2	11	21	3	20	57.7	WNW 3	01	—	3	20	0	I	Mahon														
Abisko							57.5	W 1	11	18	1	50	0	22	Malaga							66 –	NE 1	00	25				
Haparanda	58.8	E 1	00	24	1	>50	58.2	S 2	01	23	1	>50	0	26	Horta							73.2	Stille	02	24	1	>50	0	—
Stensele	57.6	Stille	10	20	2	20	58.2	E 1	01	22	1	50	0	13	Rochefort														
Oestersund	57.0	SE 2	11	20	6	50	55.3	SE 3	01	21	1	>50	1	22	Bayonne							68.7	W 4	11	18	–	20	0.2	IV
Hernösand							57.0	W 1	01	17	1	>50	0	I	Bordeaux							67.8	WNW 2	11	19	–	50	3	21
Särna	55.0	SE 4	16	19	8	>50									Clermont							69.9	Stille	11	21	–	50	4	22
Karlstad	56.1	S 3	10	22	1	–	56.2	W 1	01	24	0	–	0	26	Dijon							64.1	NE 1	11	21	–	10	0	23
Stockholm	56.6	SE 1	10	23	1	20	56.6	SE 1	00	22	1	50	0	24	Calais							62.4	WSW 2	11	16	–	20	0	II
Jonköping	56.4	NE 1	11	21	5	50	57.1	WNW 1	01	20	1	50	0	23	Brest														
Wisby	55.8	N 3	11	17	3	10	57.8	Stille	00	18	0	50	0	8	Paris							63.2	WSW 3	11	23	–	20	0	24
Kalmar	56.4	ENE 4	12	20	1	–	56.7	N 1	00	20	1	–	0	17	Perpignan ✓	55.7	—	–	26	–	–	65.6	WNW 3	11	21	–	>50	0	26
Gällivare	57.1	SSE 1	49	27	–	4	58.4	SE 1	00	19	5	>50	8	23	Rennes	66.6	—	01	20	–	50	66.7	SW 2	11	18	–	50	•	28
Karlshamn															Straßburg	63.8	WSW 4	50	16	–	10	63.7	—	11	20	–	10	0.2	23
Björöklubb	53.0	ESE 1	01	22	0	>50									Toulouse ✓	—	W 2	11	21	–	50	62.6	W 3	11	21	–	50	•	22
Quade Hook															Tours ✓	64.4	W 3	11	24	–	0.70								
Spitzbergen							40.0	W 3	01	4	0	>50	0	–	Ajaccio ✓	64.8	W 2	01	25	–	40	65.0	WSW 1	01	22	–	2	2.0	II
Ingö							63.3	ENE 6	22	7	4	4	0	IV	Le Hevre							63.6	WNW 3	11	18	–	20	0	5
Valdersund	57.3	NNE 4	10	16	6	20	55.4	NNE 5	10	15	6	20	•	5	Marignane							63.9	NW 3	01	26	–	20	0	28
Kinn	55.5	N 1	01	15	0	50	54.6	NW 5	21	13	0	0.20	3	II	Nancy							63.9	W 1	37	19	–	10	0.1	21
Lister	56.1	W 4	11	16	1	50	57.0	W 4	11	16	0	0.20	0	IV	Lerwick							66.7	Stille	13	13	2	10	0.4	5
Bären-Insel							64.1	WE 1	59	3	4	0.02	•	I	Renfrew	58.0	Stille	17	13	3	2	57.3	WSW 1	50	14	6	20	0.4	–
Andänes	58.4	W 3	02	14	0	>50	58.5	W 3	02	11	0	>50	0	I	Cranwell	60.3	W 3	12	21	2	20	59.9	SW 3	11	19	5	20	—	–
Röst	59.6	NNW 5	11	12	2	50	58.1	E 6	11	11	2	2	0	IV	Scilly	62.4	WNW 4	40	17	3	50	63.2	W 4	11	16	2	50	0.5	IV
Jan Mayen							58.2	ESE 3	42	6	6	0.50	–	–	Wick	58.1	S 1	11	14	2	20	63.2	W 4	11	16	2	50	0.5	IV
Färder	56.1	S 1	16	20	5	>50	56.0	SSW 5	11	11	1	50	1	II	Malinhead	55.0	NW 1	40	13	6	10	58.3	W 3	40	13	6	10	1	15
Vardö							61.8	NE 3	27	7	2	1	0	II	Tynemouth	50.9	SSE 1	01	18	0	10	58.1	Stille	13	18	6	10	•	8
Brönnö	58.2	W 2	41	17	6	4	60.0	W 1	40	14	0	20	3	–	Pembroke	60.8	SSW 4	15	15	4	20	60.4	WSW 3	05	16	1	20	0.4	III
Utsire	58.8	WNW 2	23	13	2	2	57.8	W 2	11	13	3	50	0	I	Roches Point	60.3	NW 4	00	19	1	>50	61.2	NW 2	50	16	6	50	•	8
Dombas	56.3	WSW 2	52	16	6	10	55.3	Stille	55	15	6	10	–	–	Croydon							61.2	WSW 4	11	18	2	50	0	24
Helsingfors															Aberdeen							58.8	Stille	11	14	2	20	0	8
Vasa							57.0	E 1	05	21	1	>50	–	28	Valentia	61.4	SW 4	10	15	6	50	61.8	WSW 3	57	13	6	50	2	III
Kuopio							58.3	SE 4	00	20	0	50	0	26	Plymouth	61.9	WSW 3	44	17	6	10	62.5	W 4	12	16	1	20	•	–
Dorpat	57.1	ESE 3	11	23	–	24	57.7	E 2	01	22				24	Guernsey	62.8	WSW 4	41	16	1	20	63.5	WSW 4	11	17	1	20	•	IV
Riga	55.6	WNW 3	12	22	1	50	57.–	E 2	11	22	1	50	0	24	Stornoway	57.0	SW 1	54	14	5	10	56.3	SW 1	16	13	6	10	0	8
Warschau	56.1	W 6	10	18	2	10	56.6	WNW 2	11	17	2	4	1	19	Holyhead	58.4	S 4	40	14	6	50	58.5	SW 4	16	15	6	50	1	III
Lemberg	00.0	WNW 6	10	23	1	20									Donaghadee	57.1	S 1	25	13	6	9	58.2	Stille	25	16	3	4	1	13
Pinsk															Yarmouth	60.4	SSE 4	12	18	0	10	60.2	Stille	11	13	5	10	•	8
Wilna	52.9	S 2	16	22	1	–	57.8	Stille	11	21	1	10	4	23	Blacksod							57.8	Stille	11	13	6	50	1	I
Krakau	55.2	WSW 2	16	21	6	10	57.1	WSW 1	42	17	4	4	6	23	Calshot	62.3	SW 5	11	18	1	20	62.2	SSW 5	16	16	6	20	•	III
Posen	57.2	WNW 4	11	24	1	20	57.–	WNW 1	11	20	1	20	0	24	Thorshavn	56.1	S 3	20	12	5	10	52.2	Stille	37	12	4	20	3	–
Prag															Seydisfjord ✓	53.5	Stille	27	11	3	–	52.8	Stille	10	11	2	–		
Eger															Akureyri ✓	53.0	Stille	10	14	1	2	21.5	N 3	11	11	1	–		
Preßburg															Isafjord ✓	55.5	N 2	24	9	1	–	53.4	N 2	10	9	1	20		
Kaschau															Reykjavik	52.3	NW 3	11	15	1	50	52.0	WNW 1	11	16	1	50	0	–
Olmütz															Vestmanno	53.–	NW 2	13	10	–	20	52.7	W 2	58	10	1	20		
Budapest	54.2	NW 4	00	20	–	–									Ask Sylma	64.4	NNE 2	½ bd.	16	–	–								
Belgrad															Kema	62.3	N 1	½ bd.	28	–	–	61.1	NW 2	½ bd.	24				
Serajewo															Jekaterinburg	59.9	N 3	½ bd.	19	–	–	60.8	NE 3	00	15				
Agram															Kiew	56.–	—	¼ bd.	17	–	–	54.–	SSE 1	bd.	23				
Sofia															Kwark	59.2	SSE 2	¾ bd.	21	–	–	58.0	WNW 2	bd.	20				
Athen															Jekaterinoslaw	61.2	ESE 3	bd.	17	–	–	61.3	E 2	bd.	18				
Korfu															Ufa	61.4	ESE 1	½ bd.	–	–	–	62.3	N 2	½ bd.	20				

SCHIFFSMELDUNGEN

Datum	Zeit	Breite	Länge v. Gr.	Luftdruck	Wind	Wetter	Temper. Luft	Temper. Wasser	W	Sichtweite in km	Wolken (in Zehntel)	Seegang	Dünung aus
6. Juli	2a	45.0	32.1 W	20	SW 4	26	20	18	–	4	4	1	W
"	4	46.0	35.5 W	65	W 4	11	15	15	–	20	9	1	W
"	6	47.0	39.0 W	67	W 3	09	14	15	–	20	4	0	W
"	8	47.0	42.0 W	67	W 3	09	14	15	–	20	4	0	W
"	10	47.0	45.0 W	67	W 3	09	14	15	–	20	4	0	W
"	12	47.0	48.0 W	67	W 3	09	14	15	–	20	4	0	W
"	2p	47.0	51.0 W	67	W 3	09	14	15	–	20	4	0	W
"	4	47.0	54.0 W	67	W 3	09	14	15	–	20	4	0	W
"	6	47.0	57.0 W	67	W 3	09	14	15	–	20	4	0	W
"	8	47.0	60.0 W	67	W 3	09	14	15	–	20	4	0	W
"	10	47.0	63.0 W	67	W 3	09	14	15	–	20	4	0	W
"	12	47.0	66.0 W	67	W 3	09	14	15	–	20	4	0	W
7. Juli	2a	47.0	69.0 W	67	W 3	09	14	15	–	20	4	0	W
"	4	47.0	72.0 W	67	W 3	09	14	15	–	20	4	0	W
"	6	47.0	75.0 W	67	W 3	09	14	15	–	20	4	0	W
"	8	47.0	78.0 W	67	W 3	09	14	15	–	20	4	0	W
"	10	47.0	81.0 W	67	W 3	09	14	15	–	20	4	0	W
"	12	47.0	84.0 W	67	W 3	09	14	15	–	20	4	0	W
"	2p	47.0	87.0 W	67	W 3	09	14	15	–	20	4	0	W
"	4	47.0	90.0 W	67	W 3	09	14	15	–	20	4	0	W
"	6	47.0	93.0 W	67	W 3	09	14	15	–	20	4	0	W
"	8	47.0	96.0 W	67	W 3	09	14	15	–	20	4	0	W
"	10	47.0	99.0 W	67	W 3	09	14	15	–	20	4	0	W
"	12	47.0	102.0 W	67	W 3	09	14	15	–	20	4	0	W
8. Juli	2a	47.0	105.0 W	67	W 3	09	14	15	–	20	4	0	W
"	4	47.0	108.0 W	67	W 3	09	14	15	–	20	4	0	W
"	6	47.0	111.0 W	67	W 3	09	14	15	–	20	4	0	W
"	8	47.0	114.0 W	67	W 3	09	14	15	–	20	4	0	W
"	10	47.0	117.0 W	67	W 3	09	14	15	–	20	4	0	W
"	12	47.0	120.0 W	67	W 3	09	14	15	–	20	4	0	W
"	2p	47.0	123.0 W	67	W 3	09	14	15	–	20	4	0	W
"	4	47.0	126.0 W	67	W 3	09	14	15	–	20	4	0	W
"	6	47.0	129.0 W	67	W 3	09	14	15	–	20	4	0	W
"	8	47.0	132.0 W	67	W 3	09	14	15	–	20	4	0	W
"	10	47.0	135.0 W	67	W 3	09	14	15	–	20	4	0	W
"	12	47.0	138.0 W	67	W 3	09	14	15	–	20	4	0	W
9. Juli	2a	47.0	141.0 W	67	W 3	09	14	15	–	20	4	0	W
"	4	47.0	144.0 W	67	W 3	09	14	15	–	20	4	0	W
"	6	47.0	147.0 W	67	W 3	09	14	15	–	20	4	0	W
"	8	47.0	150.0 W	67	W 3	09	14	15	–	20	4	0	W
"	10	47.0	153.0 W	67	W 3	09	14	15	–	20	4	0	W
"	12	47.0	156.0 W	67	W 3	09	14	15	–	20	4	0	W
"	2p	47.0	159.0 W	67	W 3	09	14	15	–	20	4	0	W
"	4	47.0	162.0 W	67	W 3	09	14	15	–	20	4	0	W
"	6	47.0	165.0 W	67	W 3	09	14	15	–	20	4	0	W
"	8	47.0	168.0 W	67	W 3	09	14	15	–	20	4	0	W
"	10	47.0	171.0 W	67	W 3	09	14	15	–	20	4	0	W
"	12	47.0	174.0 W	67	W 3	09	14	15	–	20	4	0	W
10. Juli	2a	47.0	177.0 W	67	W 3	09	14	15	–	20	4	0	W
"	4	47.0	180.0 W	67	W 3	09	14	15	–	20	4	0	W
"	6	47.0	177.0 E	67	W 3	09	14	15	–	20	4	0	W
"	8	47.0	174.0 E	67	W 3	09	14	15	–	20	4	0	W
"	10	47.0	171.0 E	67	W 3	09	14	15	–	20	4	0	W
"	12	47.0	168.0 E	67	W 3	09	14	15	–	20	4	0	W
"	2p	47.0	165.0 E	67	W 3	09	14	15	–	20	4	0	W
"	4	47.0	162.0 E	67	W 3	09	14	15	–	20	4	0	W
"	6	47.0	159.0 E	67	W 3	09	14	15	–	20	4	0	W
"	8	47.0	156.0 E	67	W 3	09	14	15	–	20	4	0	W
"	10	47.0	153.0 E	67	W 3	09	14	15	–	20	4	0	W
"	12	47.0	150.0 E	67	W 3	09	14	15	–	20	4	0	W
11. Juli	2a	47.0	147.0 E	67	W 3	09	14	15	–	20	4	0	W
"	4	47.0	144.0 E	67	W 3	09	14	15	–	20	4	0	W
"	6	47.0	141.0 E	67	W 3	09	14	15	–	20	4	0	W
"	8	47.0	138.0 E	67	W 3	09	14	15	–	20	4	0	W
"	10	47.0	135.0 E	67	W 3	09	14	15	–	20	4	0	W
"	12	47.0	132.0 E	67	W 3	09	14	15	–	20	4	0	W
"	2p	47.0	129.0 E	67	W 3	09	14	15	–	20	4	0	W
"	4	47.0	126.0 E	67	W 3	09	14	15	–	20	4	0	W
"	6	47.0	123.0 E	67	W 3	09	14	15	–	20	4	0	W
"	8	47.0	120.0 E	67	W 3	09	14	15	–	20	4	0	W
"	10	47.0	117.0 E	67	W 3	09	14	15	–	20	4	0	W
"	12	47.0	114.0 E	67	W 3	09	14	15	–	20	4	0	W
12. Juli	2a	47.0	111.0 E	67	W 3	09	14	15	–	20	4	0	W
"	4	47.0	108.0 E	67	W 3	09	14	15	–	20	4	0	W
"	6	47.0	105.0 E	67	W 3	09	14	15	–	20	4	0	W
"	8	47.0	102.0 E	67	W 3	09	14	15	–	20	4	0	W
"	10	47.0	99.0 E	67	W 3	09	14	15	–	20	4	0	W
"	12	47.0	96.0 E	67	W 3	09	14	15	–	20	4	0	W
"	2p	47.0	93.0 E	67	W 3	09	14	15	–	20	4	0	W
"	4	47.0	90.0 E	67	W 3	09	14	15	–	20	4	0	W
"	6	47.0	87.0 E	67	W 3	09	14	15	–	20	4	0	W
"	8	47.0	84.0 E	67	W 3	09	14	15	–	20	4	0	W
"	10	47.0	81.0 E	67	W 3	09	14	15	–	20	4	0	W
"	12	47.0	78.0 E	67	W 3	09	14	15	–	20	4	0	W
13. Juli	2a	47.0	75.0 E	67	W 3	09	14	15	–	20	4	0	W
"	4	47.0	72.0 E	67	W 3	09	14	15	–	20	4	0	W
"	6	47.0	69.0 E	67	W 3	09	14	15	–	20	4	0	W
"	8	47.0	66.0 E	67	W 3	09	14	15	–	20	4	0	W
"	10	47.0	63.0 E	67	W 3	09	14	15	–	20	4	0	W
"	12	47.0	60.0 E	67	W 3	09	14	15	–	20	4	0	W
"	2p	47.0	57.0 E	67	W 3	09	14	15	–	20	4	0	W
"	4	47.0	54.0 E	67	W 3	09	14	15	–	20	4	0	W
"	6	47.0	51.0 E	67	W 3	09	14	15	–	20	4	0	W
"	8	47.0	48.0 E	67	W 3	09	14	15	–	20	4	0	W
"	10	47.0	45.0 E	67	W 3	09	14	15	–	20	4	0	W
"	12	47.0	42.0 E	67	W 3	09	14	15	–	20	4	0	W
14. Juli	2a	47.0	39.0 E	67	W 3	09	14	15	–	20	4	0	W
"	4	47.0	36.0 E	67	W 3	09	14	15	–	20	4	0	W
"	6	47.0	33.0 E	67	W 3	09	14	15	–	20	4	0	W
"	8	47.0	30.0 E	67	W 3	09	14	15	–	20	4	0	W
"	10	47.0	27.0 E	67	W 3	09	14	15	–	20	4	0	W
"	12	47.0	24.0 E	67	W 3	09	14	15	–	20	4	0	W
"	2p	47.0	21.0 E	67	W 3	09	14	15	–	20	4	0	W
"	4	47.0	18.0 E	67	W 3	09	14	15	–	20	4	0	W
"	6	47.0	15.0 E	67	W 3	09	14	15	–	20	4	0	W
"	8	47.0	12.0 E	67	W 3	09	14	15	–	20	4	0	W
"	10	47.0	9.0 E	67	W 3	09	14	15	–	20	4	0	W
"	12	47.0	6.0 E	67	W 3	09	14	15	–	20	4	0	W
15. Juli	2a	47.0	3.0 E	67	W 3	09	14	15	–	20	4	0	W
"	4	47.0	0.0	67	W 3	09	14	15	–	20	4	0	W
"	6	47.0	3.0 W	67	W 3	09	14	15	–	20	4	0	W
"	8	47.0	6.0 W	67	W 3	09	14	15	–	20	4	0	W
"	10	47.0	9.0 W	67	W 3	09	14	15	–	20	4	0	W
"	12	47.0	12.0 W	67	W 3	09	14	15	–	20	4	0	W
"	2p	47.0	15.0 W	67	W 3	09	14	15	–	20	4	0	W
"	4	47.0	18.0 W	67	W 3	09	14	15	–	20	4	0	W
"	6	47.0	21.0 W	67	W 3	09	14	15	–	20	4	0	W
"	8	47.0	24.0 W	67	W 3	09	14	15	–	20	4	0	W
"	10	47.0	27.0 W	67	W 3	09	14	15	–	20	4	0	W
"	12	47.0	30.0 W	67	W 3	09	14	15	–	20	4	0	W
16. Juli	2a	47.0	33.0 W	67	W 3	09	14	15	–	20	4	0	W
"	4	47.0	36.0 W	67	W 3	09	14	15	–	20	4	0	W
"	6	47.0	39.0 W	67	W 3	09	14	15	–	20	4	0	W
"	8	47.0	42.0 W	67	W 3	09	14	15	–	20	4	0	W
"	10	47.0	45.0 W	67	W 3	09	14	15	–	20	4	0	W
"	12	47.0	48.0 W	67	W 3	09	14	15	–	20	4	0	W
"	2p	47.0	51.0 W	67	W 3	09	14	15	–	20	4	0	W
"	4	47.0	54.0 W	67	W 3	09	14	15	–	20	4	0	W
"	6	47.0	57.0 W	67	W 3	09	14	15	–	20	4	0	W
"	8	47.0	60.0 W	67	W 3	09	14	15	–	20	4	0	W
"	10	47.0	63.0 W	67	W 3	09	14	15	–	20	4	0	W
"	12	47.0	66.0 W	67	W 3	09	14	15	–	20	4	0	W
17. Juli	2a	47.0	69.0 W	67	W 3	09	14	15	–	20	4	0	W
"	4	47.0	72.0 W	67	W 3	09	14	15	–	20	4	0	W
"	6	47.0	75.0 W	67	W 3	09	14	15	–	20	4	0	W
"	8	47.0	78.0 W	67	W 3	09	14	15	–	20	4	0	W
"	10	47.0	81.0 W	67	W 3	09	14	15	–	20	4	0	W
"	12	47.0	84.0 W	67	W 3	09	14	15	–	20	4	0	W
"	2p	47.0	87.0 W	67	W 3	09	14	15	–	20	4	0	W
"	4	47.0	90.0 W	67	W 3	09	14	15	–	20	4	0	W
"	6	47.0	93.0 W	67	W 3	09	14	15	–	20	4	0	W
"	8	47.0	96.0 W	67	W 3	09	14	15	–	20	4	0	W
"	10	47.0	99.0 W	67	W 3	09	14	15	–	20	4	0	W
"	12	47.0	102.0 W	67	W 3	09	14	15	–	20	4	0	W
18. Juli	2a	47.0	105.0 W	67	W 3	09	14	15	–	20	4	0	W
"	4	47.0	108.0 W	67	W 3	09	14	15	–	20	4	0	W
"	6	47.0	111.0 W	67	W 3	09	14	15	–	20	4	0	W
"	8	47.0	114.0 W	67	W 3	09	14	15	–	20	4	0	W
"	10	47.0	117.0 W	67	W 3	09	14	15	–	20	4	0	W
"	12	47.0	120.0 W	67	W 3	09	14	15	–	20	4	0	W
"	2p	47.0	123.0 W	67	W 3	09	14	15	–	20	4	0	W
"	4	47.0	126.0 W	67	W 3	09	14	15

WETTERBERICHT
DER
DEUTSCHEN SEEWARTE

JAHRGANG 50, **Nr.** 189 VERLAGSORT HAMBURG Mittwoch, d. 8. Juli **1925**

Mitteleuropäische Zeit — **Luftdruck reduziert auf 0° Temperatur, Meeresspiegel und Schwere in 45° Breite — Temperatur in Celsius-Graden — Windstärke** nach **Beaufortskala** (12 = Orkan) — **Wetter:** 00 bis 09 wolkenlos bis halb bedeckt; 10 bis 19 halb bis ganz bedeckt; 20 bis 29 Dunst oder Nebel; 30 bis 39 Schauer; 40 bis 49 **Rieselregen**; 50 bis 59 sonstiger Regen; 60 bis 69 Schnee; 70 bis 79 Graupel oder Regen und Schnee gemischt; 80 bis 89 Hagel; 90 bis 99 Gewitter — W = Witterungsverlauf seit der letzten Beobachtung: 0 = wolkenlos bis halb bedeckt, 1 = wolkig, 2 = anhaltend ganz bedeckt, 3 = Dunst oder Nebel, 4 = dichter Nebel, 5 = Schauer, 6 = Regen oder Rieselregen, 7 = Schnee, 8 = Graupeln oder Hagel, 9 = Gewitter — **Relative Feuchtigkeit:** 0 = 95 bis 100 %, 9 = 90 bis 94 %, 8 = 80 bis 89 %, 7 = 70 bis 79 %, 6 = 60 bis 69 %, 5 = 50 bis 59 %, 4 = 40 bis 49 %, 3 = 30 bis 39 %, 2 = 20 bis 29 %, 1 = 10 bis 19 %

GESTERN NACHMITTAG 2 UHR

DEUTSCHE STATIONEN	Uhrzeit	Luftdruck	Wind	Wetter	Temperat.	Luftdruck Charakter. u. Änder.	W	Sichtweite in km	Wolken (in Zehntel)	Rel. Feucht.	Seegang	Wolkenhöhe
Borkum	2	60.1	WSW 4	11	16	\ −0.5	3	10	10	6		4
Helgoland	2		SW 4	6.6.4.							3	
Altenwalde	2	59.6	WSW 4	12	20	\ −0.5	1	10	10 7	6		6
Bremen	2											
Hamburg	2	61.1	WSW 3	16	21	\ −0.5	5	20	6 6	6		4
Kiel	2	60.5	SW 2	11	23	\ −0.5	1		8 5	7		5
Warnemünde	2											
Swinemünde	2	60.1	WNW 2	00	20	\ −1.0	1	20	1	7		6
Rügenwaldermünde	2											
Danzig	2	58.0	NW 6	11	21	− 0	1	20	9 8	7		4
Königsberg	2	56.5	WNW 3	11	18	\ 0	6	4	10	9		2
Memel	2	56.5	NW 4	01	16	/ +0.5	1	4	9	9		9
Aachen	2[14]	62.8	W 5	11	24	\ 0	1	50	10 4	6		
Löwingen	2											
Hannover	2	61.7	SW 4	11	22	\ −0.5	1	10	6	5		5
Magdeburg	2	61.7	WNW 4	15	23	\ −1.0	1	10	9	5		5
	2											
Dresden	2[08]	62.4	WSW 4	01	23	\ −0.5	6	10	5 2	5		6
Berlin	2	60.9	W 1	01	25	\ −0.5	0	10	3	4		5
Grünberg in Schles.	2											
Breslau	2	60.3	WNW 4	11	24	\ −0.5	1	20	7 6	6		3
Frankfurt a. M.	2	63.8	W 3	58	19	\ −0.5	5	10	10 5	7		5
Karlsruhe	2											
Friedrichshafen	2											
Bamberg	2											
München	2	64.4	W 1	12	22	\ −1.5	1	20	8	5		6
Kahler Asten 852	2[09]											
Wasserkuppe (Rhön) 950	2[05]											
Feldberg im Taunus 801	2											
Brocken 1142	2[05]											
Fichtelberg 1213	2	661.5	WNW 4	10	15	− 0	1	10	7 5	6		1
Schauinsland 1503	2											
Feldberg i. Schwarzw. 1497	2											
Zugspitze 2964	2[08]	537.3	NW 3	29	2	− 0	4	0.2	10	0		0
Säntis 2500	2											
Sonnblick 3106	2											

Seehöhe in Metern

Luftdruck der Bergstationen nicht auf Schwere und Meeresspiegel reduziert

GESTERN ABEND 7 UHR

Uhrzeit	Luftdruck	Wind	Wetter	Temperat.	Luftdruck Charakter. u. Änder.	W	Sichtweite in km	Wolken (in Zehntel)	Rel. Feucht.	Niederschlag	Maximum	Seegang	Wolkenhöhe
7	66.6	WSW 4	SH	16	/ +0.5	2	10	10	9	27	III		5
7		SW 4	6.6.4.									III	
7	59.4	SW 4	12	18	\ −0.5	1	50	9 6	9	0	11		
7	61.0	W 2	11	19	/ +0.5	2	20	8	7	-	28		6
7	60.6	WNW 3	12	19	\ 0	1	50	9 5	7	0	23		
8	61.8	W 3	11	17	− 0	1		10	8	0	23		5
8	56.9	W 2	11	21	\ −1.0	1	10	10 9	6	0		5	5
7	59.4	SW 4	12	18	\ −0.5	1	10	9 6	7	0	11		
7	59.0	WSW 4	10	17	/ +0.5	1					16	5	
7	58.8	SW 6	11	20	\ −0.5	1	20	7 5	7	-	21		7
7	56.6	NW 3	29	16	/ 0	1	1	Nebel	9	10	20		1
7													
7	63.5	SW 5	10	17	− 0	6	10	9 4	6	2	23		3
7	61.7	SW 2	10	19	/ +0.5	5	0.5	8	6	-	22		5
7													
7	61.2	SW 5	11	21	\ −0.5	1	10	9 4	6	0	22		5
7													
708	61.6	WNW 3	12	20	/ 0	1	20	9 3	7	-	23		5
7	60.7	SW 6	11	23	/ −	1	10	9 6	8	0	24		3
7	60.9	W 2	00	22	/ 0	0	10	1	5	0	24		3
7	60.6	WNW 2	00	22	− 0	0	10	3	7	1	25		6
7	63.4	WSW 3	12	21	− 0	1	20	8 5	6	1	22		6
7	64.6	SW 2	10	18	/ 0	5	50	7 5	9	6	22		7
7	65.6	WSW 2	13	20	\ −0.5	1	20	6	7	0.5	22		5
917	64.4	SW 1	12	17	/ +0.6	6	20	10 9	8	0.4	25		8
7	64.1	W 5	11	18	− 0	1	50	9 7	8	0	23		6
7	-	W 5	52	13	− 0	6	10	10	0	2	15		2
7													
7													
7	664.5	WSW 5	27	11	\ −0.5	6	0.2	Nebel	0	6	14		0
7	661.0	WNW 5	11	13	− 0	1	2.0	10 5	8	0	16		1
918													
7													
918	537.2	NW 4	28	1	− 0	6	0.05	10	0	2	2		0
7													
7													

KÜSTENSTATIONEN UND FEUERSCHIFFE

NACHMITTAG UND ABEND DES VORTAGES

List	2p:	SW 2-4, leicht, SW, gew. Sicht, See 2
	7p:	SW 2-4, bewölkt, leicht diesig, See 3
Bülk	2p:	761.3 W 4, Wetter 10, T 23, Sicht > 50 km, See 1
	7p:	760.0 WNW 4, " 11, T 18, " > 50 " " 1
Arkona	2p:	W 1, heiter, See 2
	7p:	
Außenjade	2p:	
	7p:	
Marienleuchte	2p:	764.4 Stille, Wetter 12, T 24, Sicht 20 km, See 0
	7p:	764.0 W 3, " 11, T 21, " 50 " " 0
Borkumriff	2p:	760.1 WSW 4, Wetter 11, t T 18, W-T 15, 10 m
	7p:	760.5 W 4, " 11, t T 15, W-T 15, 10 m
Amrumbank	2p:	W 2, bedeckt, See 1
	7p:	WNW 2, " " " 2
Adlergrund	2p:	
	7p:	W 1, heiter, Sicht 10 km, See 1
Borkum	5p:	760.3 SW 4 Wetter 50, T 14

HEUTE MORGEN

List	8a:	WNW 6-7, bewölkt, See 5
	11a:	
Bülk	8a:	759.7 WNW 4 Wetter 12, T 15, Sicht 50 km, See 4
	11a:	760.3 NW 6, " 51, T 12, " 20 " " 4
Arkona	8a:	W 5, wolkig
	11a:	
Außenjade	8a:	WNW 6, bewölkt, See 5
	11a:	
Marienleuchte	8a:	763.1 W 6, Wetter, T 19, Sicht 20 km, See 4
	11a:	762.9 SW 6, " 53, T 14, " 4 " " 4
Borkumriff	8a:	763.6 WNW 5, Wetter 11, t T 17, W-T 15, 8 m
	11a:	
Amrumbank	8a:	WNW 6, bewölkt, See 5
	11a:	
Adlergrund	8a:	W 3, heiter, Sicht 12 km, See 3
	11a:	
Borkum	11a:	

HEUTE MORGEN 8 UHR

DEUTSCHE STATIONEN	Uhrzeit	Luftdruck	Wind	Wetter	Temperat.	Luftdruck Charakter. u. Änder.	W	Sichtweite in km	Wolken (in Zehntel)	Rel. Feucht.	Niederschlag	Minimum	Seegang	Wolkenhöhe
Borkum	8	63.1	NW 4	12	16	/ +0.5	1	50	8	8	0		[V]	9
Wilhelmshaven	8	62.5	WNW 4	01	18	/ +1.0	2	20	1	7	1	13		8
Helgoland	8	61.5	WNW 6	3m 6.6.4	14								V	
Altenwalde	8	62.4	NW 4	10	15	/ +0.5	5	50	8 5	7				5
Bremen	8	62.6	WNW 4	00	16	/ +1.0	1	50	5	8	0	12		2
Hamburg	8	61.8	NW 5	01	16	/ +1.0	2	20	8 6	7	-	13		4
Groß-Borstel	8		WSW 3	30	15		5	20	9	7	2	15		
Kiel	8	60.4	WNW 3	11	14	/ 0	6		10	9	1	14		5
Warnemünde	8	59.5	W 3	12	16	− 0	2	4	10	6	0		2	5
Swinemünde	8	58.9	W 1	11	16	− 0	5	10	10 5	8	-	15		4
Rügenwaldermünde	8	57.8	W 4	6.6.4.	17	− 0	1			6	0	15	5	
Danzig	8	57.4	NW 4	12	20	\ 0	1	10	10 6	7	0	15		4
Königsberg	8	56.3	WNW 2	19	16	/ +0.5	9	1	10	0	6	15		1
Memel	8													
Aachen	8	66.9	S 4	10	14	− 0	6	20	8 6	9	0.1	13		6
Löwingen	8	64.4	NW 1	02	14	/ +1.5	5	0.5	5	9	2	13		2
Hannover	8	63.3	W 5	10	16	/ +1.0	1	20	5 3	7	1	14		4
Magdeburg	8	63.1	WNW 4	11	16	/ +0.5	9	20	9	7	5	14		4
	8													
Dresden	8[05]	63.0	WNW 7	11	14	/ +0.5	6	20	9 2	8	3	14		4
Berlin	8	61.3	W 2	14	16	/ +1.0	6	4	6	6	-	16		4
Grünberg i. Schles.	8	61.8	WSW 2	50	16	/ +0.5	9	10	9	6	11	16		7
Breslau	8	60.2	WNW 3	35	17	/ +0.5	5	4	9 6	8	3	16		2
Frankfurt a. M.	8	66.1	NW 2	11	16	/ +1.0	1	20	8 3	7	0	15		6
Karlsruhe	7[08]													
Friedrichshafen	8	66.5	WNW 1	11	17	\ 0	1	50	9 6	7	0	15		5
Bamberg	8	64.4	W 2	11	18	− 0	6	50	10 6	7	3	14		5
München	8	65.1	SW 2	40	16	− 0	2	20	10 8	8	0	15		4
Kahler Asten 852	8	-	W 4	05	8	− 0	6	20	10 Nebel	0	3	8		2
Wasserkuppe (Rhön) 950	8	665.5	WNW 3	28	9	/ +0.5	4	0.5	Nebel	0	7	8		
Feldberg im Taunus 801	8													
Brocken 1142	8	664.7	ENE 6	27	5	− 0	0	0.05	Nebel	8	4	5		9
Fichtelberg 1213	8	660.2	WNW 6	27	8	/ +0.5	4	0.05	Nebel	0	6	7		0
Schauinsland 1503	7[08]													
Feldberg i. Schwarzw. 1497	7[08]													
Zugspitze 2964	7[08]	536.2	NW 3	28	-	\ 0	7	0.25	10	0	0	-		0
Säntis 2500	8	540.6	WSW 5	26	3	− 0	0	0.2	Nebel	0	2.2	2		2
Sonnblick 3106	8													

Seehöhe in Metern

Luftdruck der Bergstationen nicht auf Schwere und Meeresspiegel reduziert

Nachdruck und Verwertung für öffentliche Vorhersage verboten!

Mittwoch, den 8. Juli 1925

DEUTSCH

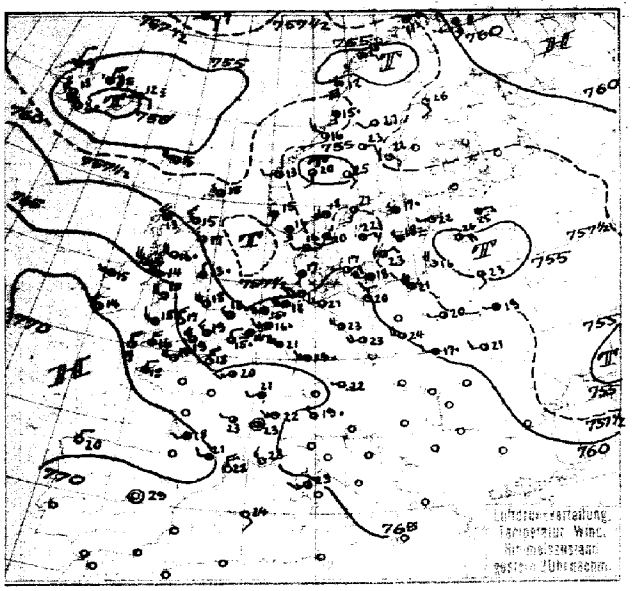

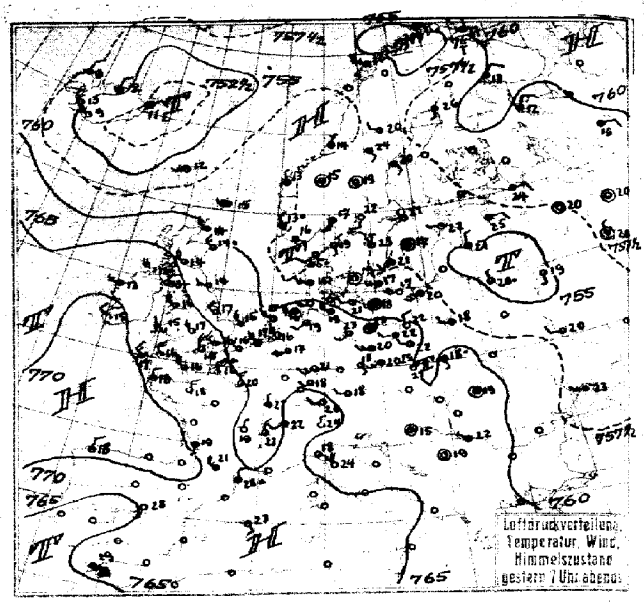

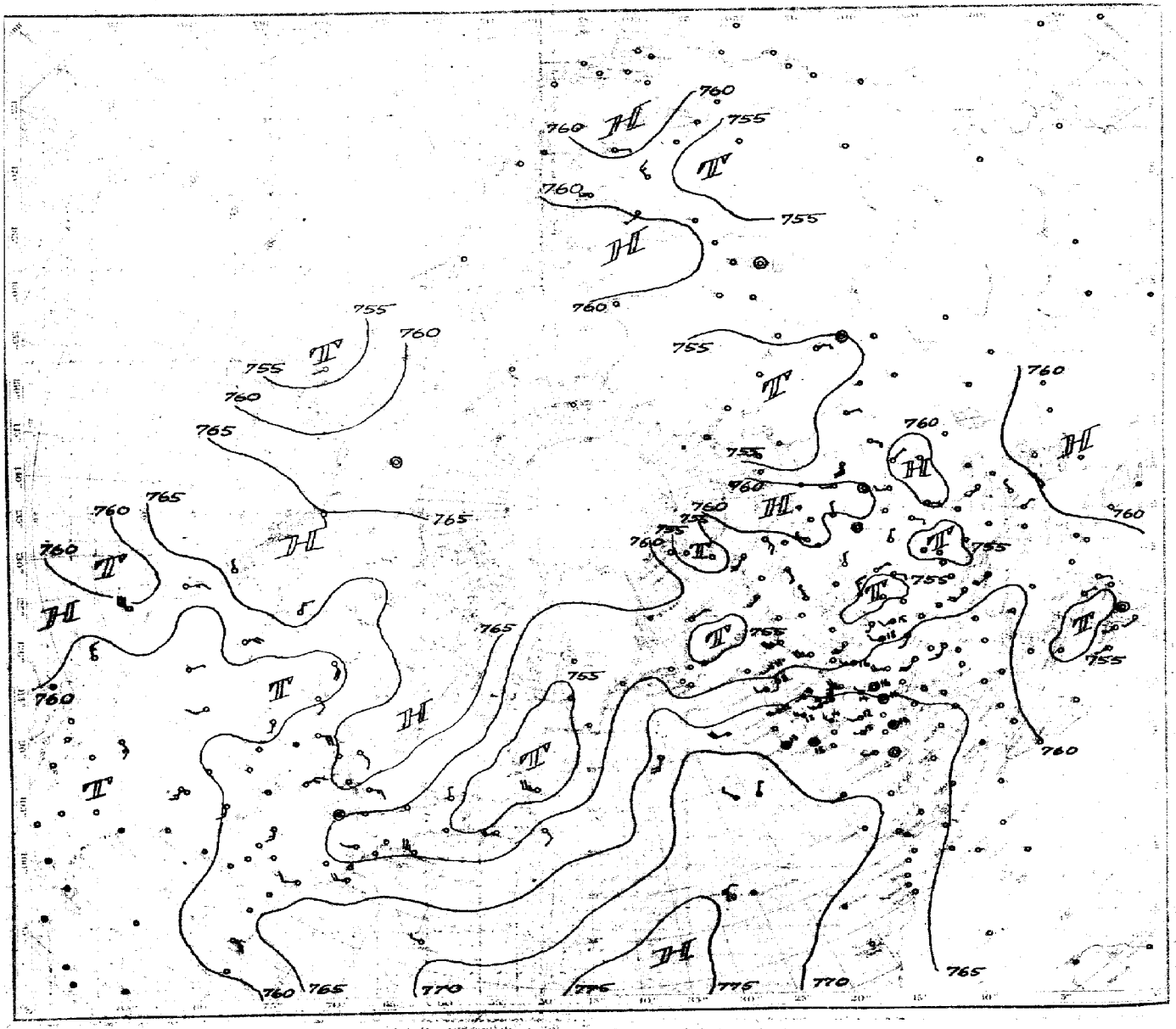

Luftdruck, Temperatur, Wind, Himmelszustand der nördlichen Halbkugel

vom ....Mittwoch, den 8. Juli 25.. morgens.

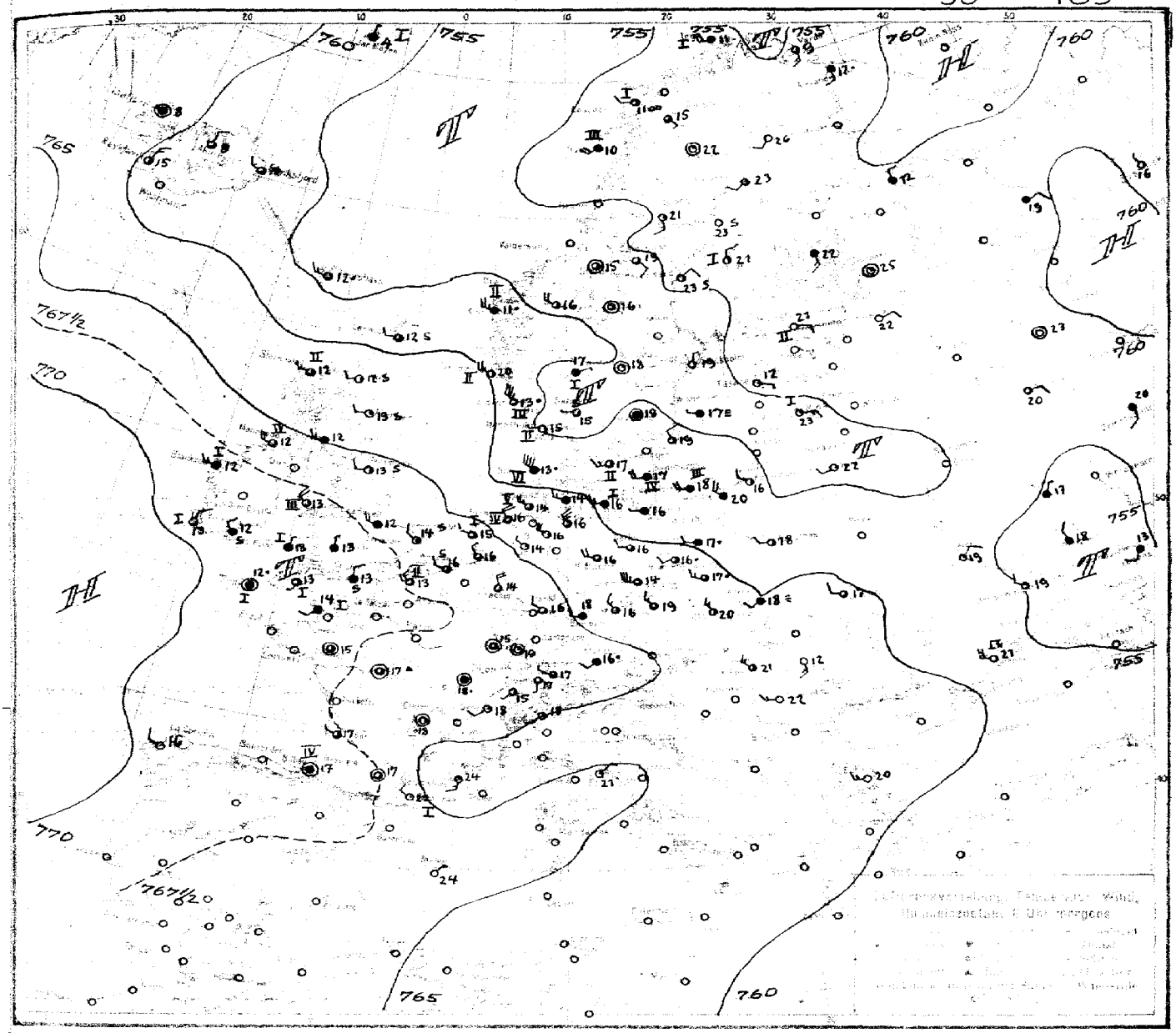

Mittwoch, den 8. Juli 1925

Das gestern schon über Südwesteuropa und Irland erkennbare primäre Steigen des Luftdruckes hat weiter nordwärts und ostwärts ausgegriffen. So wird das atlantische Hochdruckgebiet nach Osten, besonders aber nach Norden an Raum gewinnen. Damit ist aber für unser Gebiet die Verlagerung des Luftdruckgradienten in mehr west-östliche Richtung gegeben. Nordwestströmung mit ihrem veränderlichen Witterungscharakter ist die Folge. Kühle Luft, die gestern auf der Vorderseite des Nordseeteiltiefs nordwärts floß, sank über Jütland und Südskandinavien Temperaturgegensätze gegen die ostwärts liegende Warmluft, die die Vertiefung und nordöstliche Zugrichtung der genannten Zyklone bedingten. Sie wird die Witterung der Ostsee noch ungünstig beeinflußen. Bei anhaltendem Druckanstieg ist mit Abschwächung des veränderlichen Witterungscharakters zu rechnen.

WETTERAUSSICHTEN AN DER DEUTSCHEN KÜSTE für Donnerstag, den 9. Juli 1925

Skagerrak, westl. OSTSEE: Mäßige, noch böige Nordwestwinde, wolkig, kühl, vorwiegend trocken.

Östl. OSTSEE: Frische westliche bis nordwestliche Winde, wechselnde Bewölkung, kühl, Nachlassen der Regenschauer.

Kattegat, SEE: (Ww. Königsberg) mäßige, etwas böige nordwestliche Winde, noch unbeständig, aber langsam fortschreitende Besserung, vereinzelt Regenschauer, leichte Abkühlung.

Sturmwarnungen: Heute 12 Uhr mittags, Helgoland bis Warnemünde gewarnt. Gefahr stark böiger Nordwestwinde. Signalball.

z.A. [illegible]

Hamburg, Deutsche Seewarte Kapelle. Abt. III. Georgii

Mittwoch, 8. Juli 1925 Nr. 189

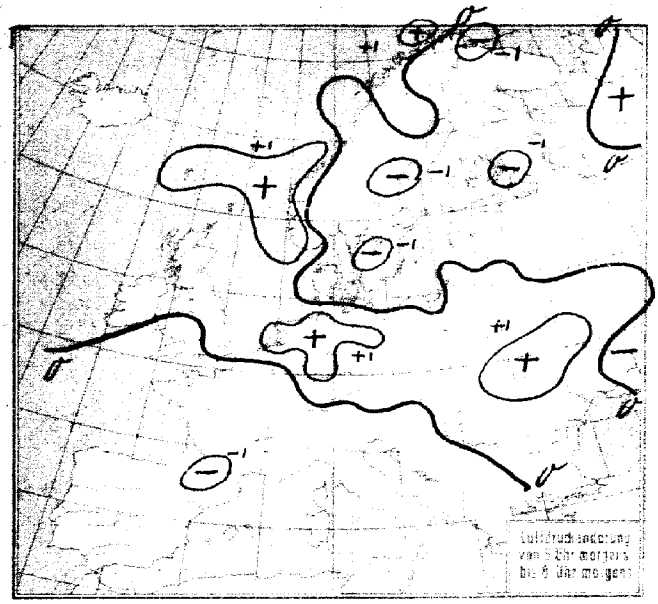

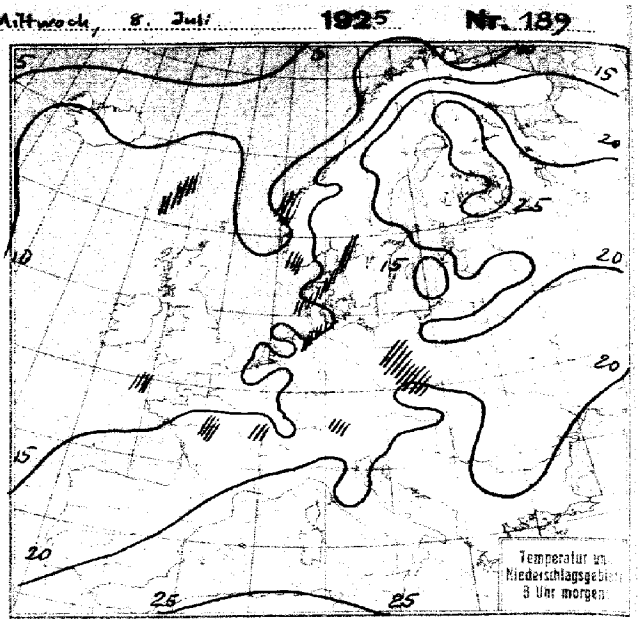

NACH AUFZEICHNUNGEN DER REGISTRIERAPPARATE ZU HAMBURG SEIT GESTERN 8 UHR MORGENS (M. E. Z.)

STUNDE		9	10	11	12m	1	2	3	4	5	6	7	8	9	10	11	12n	1	2	3	4	5	6	7	8
Thermograph		20.3	21.6	21.4	21.6	21.1	21.2	20.1	20.9	20.3	19.9	19.2	18.3	17.8	16.9	16.3	15.8	15.1	14.7	14.1	14.3	14.7	14.5	14.7	15.6
Barograph		58.3	58.2	58.0	57.8	57.5	57.5	57.2	57.2	57.2	57.2	57.4	57.7	57.7	57.6	57.5	57.4	57.4	57.4	57.4	57.4	57.2	57.3	57.8	58.2
Anemograph	Richtung	SW	SW	SW	WSW	WSW	WSW	WSW	WSW	WSW	W	W	WSW	WSW	WSW	WSW	WSW	WSW	W	WSW	WSW	WSW	W	WSW	WSW
	m. p. S.	2.6	4.5	6.5	7.2	7.4	6.8	7.8	7.0	6.6	6.3	5.9	6.9	5.5	4.9	3.6	4.2	5.0	5.9	6.1	6.3	7.3	7.1	7.5	8.6
Regenmesser																									
Sonnenscheindauer in Min		60	55	50	45	15	15	—	15															5	45

AUFSTIEGE

STATION Wind in m./S.	Seehöhe	Zeit	Boden	200	500	1000	1500	2000	2500	3000	3500	4000	4500	5000	Bemerkungen
						Gestern nachm. u. abend.									Sichtw. bis Klom.
Lerwick		2p	WzW 9	NWzW 7	NW 3										
Renfrew		"	—	WNW 14	NWzW 10										
Holyhead		"	—	NW 11	NW 17	NWzW 11	NW 16								
Valencia		"	NW 3	NW 5											
Tarnbenrasch		"	—	NW 10	NW 10										
Perpignan		"	—	—	NWzW 8	NWzW 29	WzW 16								
Dunkerque		3p	16.7 85	16.7 85	13.9 75	10.0 92	6.1 92	3.3 85	1.7 75	0.0 85	—	-2.7 ?	—	-13.9	3000 -16.2
Cranwell		7p	NW 7	—	NW 11	NW 9	NW 13								
Plymouth		"	NNW 7	—	NW 11	NW 7	NWzW 8								
Mülhausen		"	—	—	NNE 4	NEzN 5	NEzN 6	NEzN 7							
Rennes		"	NNW 5	—	NzW 9	NW 8	WSW 12	WSW 10	—	NW 8	—	WNW 16			
Lyon		"	N 5	—	NzW 5	N 8	NzE 8	NEzN 7	—	—	—	N 8			
Toulouse		"	WNW 3	W 5	—	WNW 5	NW 6								
Lindenberg	122m	3p	24.2 55	20.0 60%	16.0 600 93%	11.5 1100 93	11.5 1500 75	8.5 1800 70	4.0 64	3.5 2700 70	-1.5 3400 70				
			WNW 7	WzN 11	WNW 11	WNW 11	WNW 10	NWzW 9	NWzW 11	WNW 11	WNW 11	—			10 "
							Heute morgen.								
Calshot		2a	NW 5	—	NNW 9	NWzN 7	NW 6 1500	NWzW 5	—	NW 11					
Rostock	37m	8a	14.9 88	12.8 88	10.6 600 98	7.8 98	6.5 94	3.6 76							
			WzS 5	WzS 12	WzS 13	WzS 15	W 14	W 13	ei cu	Str cu	cu nb	fr str			20 "
Egam		"	NW 5	WNW 13	NW 11	NWzW 9	WNW 14	WzN 14	str cu						20 "
De Bilt		"	NW 3	—	NWzN 6	NWzN 6	NW 6	W 9	—	NW 13	cu	a cu			20 "
Holyhead		"	—	—	NW 7	—	WNW 7	WzS 8							
Calshot		"	—	—	NzW 3 800	NWzW 3 1400	NW 5 2000	—	—	NW 5					
Leipzig		7a	NNW 3	WzW 5	NWzW 6	NWzW 7	NWzW 7	mi	str cu						20 "
Karlsruhe	120m	8a	SW 1	WSW 2	WNW 2	WNW 3 3000	Shr								20 "
Lindenberg	122m		W 7	W 14 3000	W 12	W 12	W 13	W 14	WzS 14	cu					20 "
Lindenberg	"	9a	15.0 97	11.5 84	8.5 85	4.5 1300 94	—	2.5 98	2.5 88 2200	-0.3 2600 89	-3.0 3000 97				
			W 7	WNW 12	WNW 12	WNW 13	—	WNW 14	WNW 15	WzN 15	WzN 15	fr str	cu		20 "
Friedrichshf.	400m	7a	—	—	W 4400	WzS 11	WzS 10	W 8	WzS 13	W 9	W 9	WzS 12	W 4 5300	W 8 6000	
"													W 2	NW 9	mi str cu 50 "
"	"	7a	—	—	16.7 78	12.0 85	8.7 95	4.9 98	2.1 90	-0.4 3100 86					
					WzS 9	W 7	WzN 6	WzN 8 1800	W 11	W 10	ci str cu				50 "
Fürth		"	WNW 4	—	WNW 8	WNW 7	WNW 12	WNW 12	ci						20 "
Frankfurt a/m		"	WSW 2	WzS 3	SWzW 1	NW 4	WNW 9	W 10	W 10 2200	a cu					20 "
Aachen		"	W 2	—	WNW 3	WzN 3 3000	Shr								2 "
Bremen		"	NE 5	WNW 9 3700	WNW 11	NWzW 12									
Rostock	37	"	WzS 11	WzS 12	WzS 13	WzS 15	W 16	SW cu							2 "
Calshot		8a	—	NzW 11	NzW 3	NWzW 8	NW 5	—	—	NW 5					
Renfrew		"	—	WNW 8	WNW 9	NW 10	WNW 17	WNW 10							
Felixstowe		8a			NNW 9	—	WzN 4								
Shoeburyness		"	—	NNW 11	NNW 8	NzW 8	NW 9								
Andrew		"			NzW 4	NzW 4	N 5								
Croydon		"		NzW 7	NzW 7										
Rom		"	NE 1	—	ESE 6	—	—	—	—	NzE 14					

Mittwoch, 8. Juli 1925

MORGEN

STATION	Luftdruck	Wind	Wetter	Temperat.	Luftdruck Charakter u. Änder.	W	Sichtweite in km	Wolken (in Zehnteln)	Rel. Feuchtigkeit	Niederschlag	Minimum	Seegang
Vlieland	63.1	WNW 4	1/2 bd.	19	↙ +0.1							
Ulrichen	66.5	S 1	10	17	↘ -0.5	1	50	7	7	0	14	-
Basel	66.5	SW 1	11	15	↘ 0.0	1	50	10	8	0	13	-
Genf	66.5	SW 2	00	18	↘ -0.5	3	50	2	5	0	13	-
Lugano	63.2	SW 1	01	18	— 0.0	1	20	9	6	0	14	-
Feldberg	65.2	WNW 2	11	15	↙ +1.0	1	20	7	8	0	-	-
Ulmerfingen	66.5	WNW 2	11	16	↙ +0.5	1	10	8	8	0	-	-
Utrecht	66.1	NW 2	12	16	↙ +1.0	0	20	8	8	-	12	-
Kopenhagen	58.1	WSW 3	11	17	↘ -0.5	1	0.2	8	7	0	-	-
Skagen	57.9	W 1	10	15	— 0.0	3	10	9	9	1	-	-
Stockholm	57.9	W 1	01	15	— 0.0	61	20	4	9	2	-	-
Utsiraskjär	58.2	NW 8	35	13	↘ -0.5	5	10	10	-	-	-	-
Hammershus	57.7	W 4	12	17	↘ -0.5	5	20	10	0	0	-	-
Visby	57.1	SE 1	11	15	— 0.0	1	>50	9	7	-	11	-
Haparanda	56.8	SW 2	01	23	— 0.0	0	>50	—	7	0	16	-
Haparanda	55.9	S 2	01	21	↘ 0.0	0	>50	2	7	0	12	-
Oestersund	54.6	SE 2	11	19	↘ 0.0	0	50	9	7	2	15	-
Hernösand	55.2	NE 2	01	23	↘ -1.0	3	>50	5	7	0	-	-
Haparanda	53.5	Stille	11	16	↘ -0.5	1	>50	8	9	0	2	-
Karlstad	54.0	Stille	02	18	↘ -0.5	1	-	3	7	0	13	-
Stockholm	54.6	NNE 1	10	19	↘ -0.5	1	10	8	8	0	16	-
Jönköping	55.5	Stille	11	14	↘ -1.0	1	20	10	8	0	14	-
Visby	54.5	WNW 1	23	17	↘ -0.5	4	0.2	10	9	0	-	-
Kalmar	55.9	WNW 2	10	19	— 0.0	1	-	7	8	0	-	-
Hillvare	56.0	Stille	01	22	— 0.0	1	>50	3	9	0	19	-
Karlshamn												
Turöklubb	56.8	Stille	01	23	— 0.0	0	>50		9	0	-	-
Quade Hook												
Spitzbergen												
Bygö	56.8	W 4	12	11	↙ +1.0	2	20	10	8	0	-	-
Valdersund	52.3	W 2	11	15	↙ +1.0	2	50	10	9	0	-	-
Linn	57.8	WNW 5	34	11	↙ +1.0	6	20	10	9	5	-	-
Lister	59.3	NW 7	50	13	↙ +1.0	6	20	7	7	2	-	-
Bären-Insel	55.5	N -	-	-	↘ -1.0	3	50	5	9	0	-	-
Andânes	58.3	W 2	34	11	↙ +0.5	3	10	9	9	0	-	-
Röst	59.6	SW 4	11	10	↘ -0.5	2	50	10	8	0	-	-
Jan Mayen	56.3	N 1	16	4	— 0.0	0	10	10	9	5	-	-
Färder	57.4	ENE 1	16	17	↘ -0.5	3	50	10	8	-	-	-
Vardö	56.5	S 3	11	9	↘ -1.0	0	50	9	8	5	-	-
Brönnö												
Ulsire	59.5	WNW 5	01	—	—	-	-	9	-	2	-	-
Dombas	60.8	WNW 4	10	16	↘ 0.0	0	20	7	7	1	10	-
Helsingfors	57.8	ESE 2	01	21	— 0.0	0	>50	—	7	0	-	-
Vasa	56.2	NNE 2	01	21	— 0.0	1	>50	9	9	-	-	-
Kuopio	57.4	S 3	02	22	↘ 0.0	0	>50	10	5	0	12	-
Dorpat												
Riga	54.1	E 3	02	23	↘ -0.5	1	50	2	5	0	5	-
Warschau	58.1	W 2	02	18	— 0.0	0	20	9	8	0.9	13	-
Lemberg	60.4	WNW 2	12	17	↙ +1.0	1	10	9	8	1	15	-
Pinsk												
Wilna	54.4	WSW 2	11	22	— 0.0	1	10	3	8	0.1	16	-
Krakau	60.8	SW 2	24	18	— 0.0	3	1	10	8	5	14	-
Posen	60.3	W 2	50	17	— 0.0	5	4	10	9	1	10	-
Prag	62.9	NW 3	12	19	↙ +0.5	6	20	9	8	3	10	-
Eger	63.6	NW 3	11	16	↙ 0.0	6	20	7	7	2	10	-
Preßburg	62.2	W 3	10	19	↙ +0.5	1	20	7	7	0	17	-
Kaschau												
Olmütz	61.1	NW 3	02	20	↙ 0.0	1	50	5	7	0	16	-
Budapest	61.1	NW 3	3/4 bd.	20	↙ +0.3					0	18	-
Belgrad												
Serajewo												
Agram												
Sofia	62.7	W 3	00	19	↘ 0.0					-	16	-
Athen												
Korfu												
Turin												
Genua												
Livorno												
Ancona												
Maddalena												
Messina												
Tarent												
Venedig												
Rom	64.3	NE 1	01	26	↙ 0.3	2	-	-	8	-	-	-
Malta												
Madrid												
La Coruña	69 -	WNW 2	1/2 bd.	16								
Mahon	66 -	NE 1	00	24								
Malaga												
Horta	76.1	NE 2	01	21	— 0.0	0	>50	1	8	0	17	-
Funchal												

STATION	Luftdruck	Wind	Wetter	Temperat.	Luftdruck Charakter u. Änder.	W	Sichtweite in km	Wolken (in Zehnteln)	Rel. Feuchtigkeit	Niederschlag	Minimum	Seegang
Rochefort												
Bayonne	68.6	Stille	11	17	—	-	20	9	-	0	-	-
Bordeaux	68.6	WNW 1	11	17	↘ -0.5	-	10	8	-	0.4	16	-
Clermont	69.9	Stille	01	18	↘ -0.5	-	10	5	-	0	12	-
Dijon	67.1	Stille	00	18	↘ 0.0	-	10	10	-	2	15	-
Calais	67.3	NW 3	11	13	— 0.0	-	10	8	-	0	-	-
Brest												
Paris												
Perpignan	66.8	NW 2	01	22	↘ -0.5	-	>50	2	-	0	19	-
Rennes	67.6	Stille	11	15	↘ -0.5	-	10	9	-	0	9	-
Straßburg	66.3	Stille	01	19	— 0.0	-	20	3	-	0	-	-
Toulouse	67.8	Stille	11	17	↘ -1.0	-	20	9	-	0	-	-
Tours	66.7	Stille	37	17	↘ -0.5	-	10	5	-	-	-	-
Ajaccio												
Le Havre												
Marignane	68.2	SSW 3	01	24	—	-	50	3	-	0	-	-
Nancy	66.5	Stille	11	15	↘ 0.0	-	10	9	-	1	13	-
Lerwick	69.3	W 2	16	12	↙ +0.5	0	50	7	7	0.2	-	-
Renfrew	65.8	W 3	11	12	↙ +0.5	2	50	10	7	0	9	-
Cranwell	67.3	WNW 3	11	12	— 0.0	1	10	10	8	0	7	-
Scilly	68.2	Stille	50	16	↘ -0.5	1	50	10	9	1	-	-
Wick	62.4	WSW 2	01	12	↙ +0.5	0	50	5	7	0	-	-
Malinhead	66.7	WNW 4	11	13	— 0.0	1	50	9	7	0.1	-	-
Tynemouth	65.8	W 2	02	13	↙ +0.5	0	20	5	7	0	-	-
Pembroke	67.8	N 1	12	13	↘ -0.5	2	20	10	9	0	-	-
Roches Point	69.5	NW 2	11	12	— 0.0	2	50	10	9	0	-	-
Croydon	68.2	WNW 1	14	13	↙ +0.5	2	10	10	7	0	8	-
Aberdeen	69.9	W 3	01	12	↙ +0.5	0	50	1	6	-	-	-
Valentia	69.6	N 2	11	13	↙ +0.5	1	>50	9	7	0	-	-
Plymouth	67.9	SSW 1	11	15	↘ -0.0	2	20	9	9	0	-	-
Guernsey	67.8	SW 2	10	14	— 0.0	2	50	10	8	0	-	-
Stornoway	62.6	W 3	16	12	↙ +0.5	5	20	8	7	1	-	-
Holyhead	67.6	NW 4	11	13	↙ 0.0	2	50	9	8	-	-	-
Donaghadee												
Yarmouth	66.0	NW 2	01	14	↙ +0.5	0	10	9	8	0	-	-
Blacksod	68.3	W 3	11	12	↙ +0.5	4	50	10	8	2	-	-
Valshot	68.2	N 2	11	13	— 0.0	2	10	10	8	0	-	-
Thorshavn	59.6	WNW 3	30	12	↘ -0.7	5	20	9	0	2	-	-
Seydisfjord	57.0	WNW 2	10	7	↙ +1.0	2	20					
Acureyri	59.0	N 2	11	8	↙ +1.0	2	4					
Isafjord	60.2	Stille	13	8	↙ +1.0	2	20					
Reykjavik	59.8	N 3	01	15	—	-	5	10	-	0	-	-
Vestmannö												
Alexandrovsk	57.2	S 3	Regen	17	↘ -0.7					1		
Archangelsk												
Ust-Zylma												
Matochkin-Sharr												
Dickson												
Petersburg	58.0	ENE 2	00	22	— 0.0					0		
Tscherdyn												
Moskau	57.1	C 2	3/4 bd.	20	↘ -0.5					0		
Kasan	59.3	NNE 1	00	20	↘ -0.2					0		
Kiew	55.6	VC 2	1/4 bd.	19	— +0.5					0		
Ufa	59.2	ESE 1	1/4 bd.	16	↘ -0.4					0		
Saratow												
Orenburg												
Odessa	56.8	WNW 4	12	21	↙ +0.4					0		
Sewastopol												
Astrachan	57.9	NW 1	3/4 bd.	26	↙ 0.0					0		
Emba												
Batum												
Baku												
Tobolsk												
Omsk												
Taschkent												
V. Imbatskoe												
Tomsk												
Irkutsk	57.0	Stille	28	10	↙ +1.0					1		
Jakutsk												
Wladiwostok	61.3	W 2	1/2 bd.	19	↙ +0.7					2		
Tanger												
Agadir												
Bou Denib												
Oran												
Algier												
Setif												
Tunis												
Aleppo												
Beyruth												

NORD-AMERIKA 2 UHR NACHTS

	Luftdr.	Wind		Luftdr.	Wind		Luftdr.	Wind		Luftdr.	Wind		Luftdr.	Wind
St. Johns	61	SE 2	La Pas	59	NE 4	Bermuda	68	W 1	Duluth	64	NE 4	Tatoosh	60	W 1
Sydney	56	SW 4	Edmonton	60	NW 3	Key West	62	NE 4	Huron	58	SE 1	San Francisco	61	SW 2
Father Point	57	NW 1	Nantucket	59	W 5	Little Rock	60	SE 3	Salt Lake City	58	N 1	San Diego	57	W 3
Parry Sound	62	NE 3	Washington	59	SW 1	Nashville	61	SE 3	Helena	62	N 4	Furth Worth	58	SE 3
White River	66	NE 2	Hatteras	63	SW 4	Cleveland	60	Stille	Denver	59	S 2	El Paso	56	NE 3
Winnipeg	59	NE 2	Charleston	64	SW 2	Chicago	62	N 3	Roseburg	61	N 3	Belle Isle	54	W 5

STATION	GESTERN NACHMITTAG						GESTERN ABEND							STATION	GESTERN NACHMITTAG						GESTERN ABEND						
	Luftdruck	Wind	Wetter	Temperat.	W	Sichtweite in km	Luftdruck	Wind	Wetter	Temperat.	W	Sichtweite in km	Niederschlag		Luftdruck	Wind	Wetter	Temperat.	W	Sichtweite in km	Luftdruck	Wind	Wetter	Temperat.	W	Sichtweite in km	Niederschlag
Wien							763.1	W 3	1/4bed.	10				Turin								SE 1	01				
Zürich	66.0	NW 1	SD	19	5	50	66.3	W 2	10	20	7	>50	9	Genua							66.2	ESE 1	11	18	1	2	0
Bern	65.7	W 3	12	20	1	50	66.6	W 3	01	20	5	50	2	Livorno								NW 4	00	24	0	20	0
Genf	67.0	SW 3	00	22	1	1	67.7	SW 2	01	22	0	>50	0	Ancona													
Lugano	63.4	SE 1	11	26	1	20	61.8	N 1	00	24	0	20	0	Maddalena													
Helder	60.8	SW 4	SD	15	5	10	62.0	W 3	00	15	5	10	2	Messina													
Vlissingen	62.4	S 3	01	16	6	4	64.0	W 3	12	17	6	20	5	Tarent													
Utrecht	62.0	SW 3	53	16	6	20	62.4	WNW 3	06	16	6	20	5	Venedig													
Kopenhagen	60.0	ENE 2	00	17	1	20	59.2	Stille	11	19	1	20	0	Rom													
Skagen	57.0	SSW 3	00	20	0	20	55.2	SSE 1	12	19	1	10	0	Malta													
Hanstholm	58.0	WSW 2	11	16	2	20	57.0	SW 2	SD	15	2	20	•	Madrid	66-	Stille	1/4bed.	29			65-	S 1	1/4bed.	28			
Blaavandshuk	59.2	SSW 1	16	17	3	10	58.4	WSW 3	SD	15	3	10	0.2	La Coruña	72-	N 2	1/4bed.	20			71-	N 2	1/4bed.	18			
Hammershus	59.3	W 4	01	18	3	20	59.2	W 3	01	17	3	20	0	Mahon	69-	SE 2	1/4bed.	24			68-	SE 2	1/4bed.	23			
Abisko														Malaga													
Haparanda	57.7	SSE 2	01	26	0	>50	58.1	S 2	01	26	0	>50	0	Horta							75.9	Stille	10	26	1	>50	0
Stensele	58.4	SW 2	11	21	1	>50	58.5	WNW 2	11	20	9	>50	0.2	Rochefort													
Oestersund	55.6	E 2	01	23	1	>50	55.1	SE 2	01	24	1	>50	0	Bayonne							70.9	NW 2	11	19		50	0.1
Hernösand	58.2	SE 1	01	22	1	50	58.6	SE 1	01	20	1	>50	0	Bordeaux	70.1	SW 2	11	18		20	69.9	S 1	11	19		>50	0
Särna	59.0	SE 2	11	25	1	>50	58.6	Stille	19	19	5	>50	3	Clermont	67.7	W 1	11	23		20	69.6	N 1	00	19		20	0
Karlstad	57.7	SSW 3	11	21	1	-	58.6	SW 2	01	22	0	>50	0	Dijon	61.8	WSW 2		21		>50	63.4	NW 1	11	21		20	0
Stockholm	57.2	NW 1	57	17	9	10	58.6	NW 1	02	21	1	20	-	Calais	62.3	WSW 2	SD	15		20	64.8	WNW 2	11	16		20	9
Jonköping	58.1	ENE 1	02	22	0	50	57.9	NNE 1	01	23	0	50	0	Brest	68.3	N 2	11	18		50	69.1	N 2	11	18		>50	0
Wisby	58.6	NW 1	27	18	4	0.2	56.3	Stille	12	17	1	50	2	Paris	67.3	SW 3	SD	20		10	65.8	NW 3	11	20		20	21
Kalmar	57.0	NE 2	12	23	1	-	57.3	SW 2	18	21	1	-	0	Perpignan	67.6	NNW 4	01	28		>50	67.7	NW 2	37	28		>50	
Gällivare	55.0	SW 1	01	27	1	>50	55.4	SW 1	12	23	1	>50	0	Rennes							68.8	WNW 3	11	22		20	0
Karlshamm														Straßburg	65.3	WSW 2	11	23			65.3	WSW 3	11	20		50	2
Bjuröklubb	57.5	SE 1	01	25	0	>50	57.3	S 2	01	22	0	>50	0	Toulouse	70.0	W 2	11	21		50	69.2	WNW 2	11	24		50	0
Quade Hook														Tours							67.2	WSW 2	-	21		0.2	
Spitzbergen	61.8	N 4	11	5	1	>50								Ajaccio	65.8	SW 3	01	28		50							
Ingö	57.0	NE 3	02	17	0	>50	55.5	ESE 4	01	19	0	>50	0	Le Havre	69.4	N 5		18		20	67.0	NNW 5	37	16		20	05
Valdersund	58.2	WNW 3	10	16	0	50	58.1	NNE 1	12	19	1	20	0	Marignane	66.0	NW 6	01	28		>50							
Kinn	58.0	WSW 2	10	13	1	50	57.8	NNW 1	12	12	1	50	0	Nancy	66.0	WSW 1	30	17		50							
Lister	57.9	SSE 3	11	16	2	20	58.3	ESE 2	11	16	6	20	•	Lerwick	57.8	NW 1	01	15	1	89	58.9	W 1	01	15	0	50	0.2
Bären-Insel	62.4	SE 4	22	5	3	2	60.9	SE 4	23	4	3	0.5	•	Renfrew	62.0	WNW 4	40	16	1	50	60.9	NNW 4	11	14	1	50	•
Andânes	54.9	E 2	11	15	0	>50	55.8	W 5	12	12	1	>50	0	Cranwell	62.4	WNW 5	12	18	2	10	64.4	NW 4	10	17	1	50	
Röst	54.0	S 6	16	12	2	10								Scilly	68.5	NW 3	01	17	0	50	69.3	NW 3	00	17	0	50	0
Jan Mayen	58.2	ESE 2	11	7	2	20	57.5	ESE 2	25	5	3	1	•	Wick	59.8	NW 2	11	15	1	50	61.5	WNW 3	11	14	1	50	1
Färder	57.2	SW 4	00	18	0	50	57.1	SW 2	01	17	0	50	0	Malinhead	64.8	WNW 5	11	14	1	50	66.0	WNW 5	30	12	1	50	02
Vardö	61.9	SSE 3	11	8	1	>50	60.9	SE 4	20	7	4	1	0	Tynemouth	61.1	N 1	35	13	5	50	62.8	W 2	16	14	5	20	4
Brönnö	58.6	S 3	30	15	5	50	58.5	W 3	00	16	5	>50	0	Pembroke	66.7	WNW 2	00	15	0	50	68.1	WNW 3	01	15	0	50	0
Utsire	57.9	SW 1	11	15	6	40	57.9	NNW 1	51	13	6	10	3	Roches Point	68.6	NW 3	12	18	0	50	69.0	SW 3	12	16	2	>50	0
Dombas	54.6	S 3	12	20	1	>50	55.7	Stille	16	15	0	50	2	Croydon	63.1	NW 3	10	19	6	50	65.6	NW 3	00	16	1	50	4
Helsingfors														Aberdeen	66.4	NW 3	10	17	5	50	63.1	NW 3	50	14	1	50	0.4
Vasa														Valentia	69.7	NW 3	01	14	0	50	70.1	NW 2	12	15	0	>50	0
Kuopio														Plymouth	66.7	N 4	00	16	0	50	68.3	NNW 4	01	16	0	50	0
Dorpat	56.5	E 2	16	25			56.8	ESE 1	01	29		1	20	Guernsey	66.5	NNW 4	01	17	0	50	67.0	NW 4	01	16	0	4	•
Riga	54.2	E 4	11	26	1	50	55.2	N 2	11	21	1	20	0.6	Stornoway	60.7	NW 4	16	13	5	20							
Warschau	57.2	W 2	11	20	2	20	57.8	WNW 2	11	18	3	20	3	Holyhead	68.6	WNW 4	01	15	0	50	67.1	W 4	12	16	1	>50	0
Lemberg	58.6	W 3	12	21	1	10								Donaghadee	65.0	NW 5	12	14	0	50	66.6	N 2	12	12	1	50	1
Pinsk	55.7	W 1	10	19	2	4								Yarmouth	61.5	NW 1	10	13	0	10	63.8	NW 3	10	15	2	20	2
Wilna	58.6	SSE 2	12	23	5	2	60.6	NW 1	30	24	5	2	2	Blacksod	67.0	W 3	11	15	2	50	67.2	W 3	12	12	2	50	0
Krakau	60.5	WNW 2	40	17	6	4	60.1	SSE 1	48	18	9	4	5	Calshot	64.1	NW 5	11	19	5	50	65.2	NNW 4	01	16	0	50	0
Posen							60.2	NNW 2	01	22	0	10	0	Thorshavn	65.6	W 4	12	15	1	89	66.1	SW 3	11	12	1	50	
Prag							63.1	SW 3	90	20	1	20	7	Seydisfjord	61.7	E 2	25	12	3	0.01	62.3	NE 2	27	11	3	0.02	
Eger							62.9	SE 1	06	18	6	20	0.1	Acureyri	63.3	N 4	17	8	3	0.02	66.4	N 2	11	8	2	4	
Preßburg							61.4	WSW 3	11	22	1	20	3	Isafjord	65.9	N 2	14	9	1	30	67.9	N 2	13	9	2	0.02	
Kaschau							60.3	Stille	11	19	2	20	1	Reykjavik	62.6	WNW 3	11	13	1	50	66.4	NNW 5	11	13	1	50	
Olmütz							60.1	NW 2	12	21	1	20	•	Vestmanno	63.3	WNW 7	30	8	5	20	68.0	W 6	00	9	0	4	
Budapest														Kasan	60.2	SSW 2	heiter	29			59.5	NE 2	wolkenl.	24			
Belgrad							62.1	NW 1	00	22	1	50	0.2	Kiruk	58.3	ENE 2	wolkig	23			55.2	N 2	1/4bed.	20			
Serajewo							62.9	Stille	00	19	5	20	3	Charkow	56.0	E 2	wolkig	26			55.6	NNW 1	wolkig	19			
Agram							63.3	Stille	00	15		20	0	Orenburg	57.8	S 4	1/4bed.	28									
Sofia														Pleskau	57.4	SSW 5	1/4bed.	27									
Athen														Kertsch	58.6	SSW 7	wolkig	24									
Korfu														Astrachan							58.1	W 2	heiter	26			

SCHIFFSMELDUNGEN

Datum	Zeit	Breite	Länge v. Gr.	Luftdruck	Wind	Wetter	Temper. Luft	Temper. Wasser	W	Sichtweite in km	Wolken (in Zehntel)	Seegang	Dünung aus
7.2.	7p	57.2	13.0 W	771-	W 5	10	12	12	4	50	2 ∞	1	W
"	7p	55.8	21.9 W	68-	W 4	11	15	12	6	>50	8 ≈	0	—
"	2p	57.2	33.6 W	69-	W 3	11	14	12		>50	10 9 ≈	0	—
"	7p	58.7	0.2 W	64-	W 2	12	15	15	1	50	9 5 ≈	0	—
"	2a	55.6	19.6 W	68-	WNW 3	11	12	12	2	50	10 ≈	1	W
"	7p	55.7	34.6 W	65-	SSW 4	01	9	9	1	50	5 ≈	1	SW
"	7p	47.0	31.8 W	70-	SSW 2	23	18	18	1	10	8 ≈	0	—
"	2p	58.3	37.5 W	64-	SW 4	10	19	9	2	50	8 ≈	1	SW
"	7p	55.9	37.0 W	67-	W 4	10	14	11	1	50	5 ≈	0	W
"	7p	47.4	23.4 W	72-	SW 1	10	18	19	1	20	8 ≈	0	SW
"	7p	48.1	33.9 W	73-	SW 4	01	—	—	0	20	5 ≈	0	SW
"	8a	43.8	37.9 W	62-	SSW 4	01	21	20	1	20	5 ≈	1	SW
"	8a	48.2	28.0 W	71-	NNW 2	48	15	16	5	10	10 ≈	1	W
"	2p	44.3	17.9 W	68-	SE 3	12	15	15	1	50	7 ≈	1	S
"	8a	47.9	26.1 W	71-	NNE 3	11	—	—	—	>50	—	0	—

Datum	Zeit	Breite	Länge v. Gr.	Luftdruck	Wind	Wetter	Temper. Luft	Temper. Wasser	W	Sichtweite in km	Wolken (in Zehntel)	Seegang	Dünung aus
8.2.	8a	48.6	17.6 W	772-	NNW 4	12	14	14	0	50	8 ≈	0	N
"	8a	49.9	36.5 W	73-	SW 3	15			3	2.0	10 ≈	0	SW
"	2a	57.6	19.0 W	68-	WSW 4	11	12	12	0	50	2 ≈	1	W
"	2a	58.2	9.5 W	64-	W 3	10	11	12	4	50	1 ≈	0	W
"	8a	58.6	20.8 W	69-	W 4	11	12	12	2	20	10 ≈	1	W
"	8a	58.3	27.9 W	70-	NNW 7	23	—	—	8	0.2	5 ≈	8	S
"	2a	59.1	31.1 W	67-	SSW 4	12	11	10	1	50	9 ≈	1	SW
"	2a	58.0	19.2 W	72-	NE 1	01	15	14	4	50	1 ≈	1	W
"	2a	56.6	22.8 W	71-	NW 2	00	15	16	0	50	wolkenlos	1	W

WETTERBERICHT
DER
DEUTSCHEN SEEWARTE

JAHRGANG 50 , Nr. 190 VERLAGSORT HAMBURG Donnerstag, 9. Juli 1925

Mitteleuropäische Zeit — **Luftdruck** reduziert auf 0° Temperatur, Meeresspiegel und Schwere in 45° Breite — **Temperatur** in Celsius-Graden — **Windstärke** nach Beaufortskala (12 = Orkan) — **Wetter:** 00 bis 09 wolkenlos bis halb bedeckt; 10 bis 19 halb bis ganz bedeckt; 20 bis 29 Dunst oder Nebel; 30 bis 39 Schauer; 40 bis 49 Rieselregen; 50 bis 59 sonstiger Regen; 60 bis 69 Schnee; 70 bis 79 Graupel oder Regen und Schnee gemischt; 80 bis 89 Hagel; 90 bis 99 Gewitter — **W** = Witterungsverlauf seit der letzten Beobachtung: 0 = wolkenlos bis halb bedeckt, 1 = wolkig, 2 = anhaltend ganz bedeckt, 3 = Dunst oder Nebel, 4 = dichter Nebel, 5 = Schauer, 6 = Regen oder Rieselregen, 7 = Schnee, 8 = Graupeln oder Hagel, 9 = Gewitter — **Relative Feuchtigkeit:** 0 = 95 bis 100 %, 9 = 90 bis 94 %, 8 = 80 bis 89 %, 7 = 70 bis 79 %, 6 = 60 bis 69 %, 5 = 50 bis 59 %, 4 = 40 bis 49 %, 3 = 30 bis 39 %, 2 = 20 bis 29 %, 1 = 10 bis 19 %

GESTERN NACHMITTAG 2 UHR

DEUTSCHE STATIONEN	Uhrzeit	Luftdruck	Wind	Wetter	Temperat.	Luftdruck Charakter u. Änder.	W	Sichtweite in km	Wolken (in Zehntel)	Rel. Feucht.	Seegang	Wolkenhöhe
Borkum	2	64.5	WNW 8	10	18	— 0.0	1	20	6 —	7	–	7
Helgoland	2		NW 4	½ bed.								
Altenwalde	2	62.6	WNW 4	11	17	+1.0	1	50	7 SW	6	–	6
Bremen	2											
Hamburg	2	62.2	NW 6	11	17	+0.5	1	20	7	5	–	4
Kiel	2	61.8	NW 3	11	16	+0.5	6	–	10	7	–	6
Warnemünde	2											
Swinemünde	2	59.6	WNW 4	11	16	+1.0	5	50	9	6	–	4
Rügenwaldermünde	2											
Danzig	2	57.8	W 4	11	21	+0.5	1	20	8	6	–	6
Königsberg	2	56.9	W 5	10	17	+0.5	6	10	7	8	–	7
Memel	2	56.0	W 2	55	16	+0.5	6	0.2	10	0	–	4
Aachen	2	65.1	WNW 2	11	20	— 0.0	1	20	8	5	–	5
Löningen	2											
Hannover	2	63.7	WNW 2	11	18	— 0.0	1	50	9	5	–	5
Magdeburg	2	63.3	WNW 4	11	19	— 0.0	2	50	8	4	–	5
Dresden	2	63.0	W 5	01	19	— 0.0	1	50	4	6	–	6
Berlin	2	61.8	W 4	11	21	— 0.0	5	10	9	4	–	5
Grünberg in Schles.	2											
Breslau	2	61.7	NNW 4	16	20	0.0	5	50	5	6	–	6
Frankfurt a. M.	2	64.8	NW 1	11	12	— 0.5	1	20	7	4	–	4
Karlsruhe	2											
Friedrichshafen	2											
Bamberg	2											
München	2	64.4	NW 1	11	20	— 0.5	1	20	9	5	–	6
Kahler Asten 852												
Wasserkuppe (Rhön) 950												
Feldberg im Taunus 801												
Brocken 1142												
Fichtelberg 1213	2	660.8	WNW 6	11	11	— 0.0	1	20	7	7	–	1
Schneekoppe 1605												
Feldberg i. Schwarzw. 1497												
Zugspitze 2964												
Säntis 2500	2	567.6	SW 2	23	6	0.0	3	0.10	Nebel	0	–	–
Sonnblick 3106												

Seehöhe in Metern

GESTERN ABEND 7 UHR

Uhrzeit	Luftdruck	Wind	Wetter	Temperat.	Luftdruck Charakter u. Änder.	W	Sichtweite in km	Wolken (in Zehntel)	Rel. Feucht.	Niederschlag	Maximum	Seegang	Wolkenhöhe
7	63.7	NW 2	01	16	— 0.5	2	20	5	7	0	–	I	0
7		NW 6	00										
7	62.1	NNW 5	11	16	— 0.5	1	> 50		6				
7	63.4	NNW 3	10	16	— 0.0	2	50	8	7	0	19	–	0
7	62.6	NW 4	00	16	— 0.0	1	20	3	5	0	18	–	0
8	62.2	NW 3	01	14	— 0.0	1	—	2	8	2	17	–	0
8	59.7	W 3	10	15	— 0.1	5	4	10	7	2	–	II	5
7	59.7	WNW 5	11	15	— 0.0	2	20	10	7	0.3	20	–	8
7	58.1	W 7	bed.	15	— 0.2						19	III	
7	58.4	W 5	01	18	+0.1	0	50	4	6	0	22	–	0
7	57.9	WNW 4	01	16	+0.5	0	20	5	8	6	20	–	9
7	56.7	W 5	10	16	+0.5	0	0.20	5	7	5	–	IV	4
7	64.1	NW 3	00	19	— 0.5	1	10	4	7	0	21	–	0
7	62.9	NW 1	11	16	— 0.5	5	0.50	10	8	–	20	–	1
7	62.9	W 3	11	18	— 0.5	1	20	9	6	0	21	–	0
7	62.8	WNW 2	12	18	— 0.0	1	20	8	5	•	21	–	9
7													
7[00]	63.0	WNW 3	00	18	— 0.5	1	50	4	5	0	19	–	0
7	61.6	NW 2	01	19	— 0.5	1	20	4	9	0.2	22	–	0
7	62.4	W 4	00	18	— 0.0	0	20	2	4	21	20	–	9
7	61.9	WNW 4	12	17	+0.5	0	50	8	6	2	20	–	9
7	63.2	Stille	11	21	— 1.0	1	20	9	4	0	23	–	0
7	62.0	NE 1	11	22	— 0.5	1	50	8	5	0	25	–	0
7	61.9	Stille	11	21	— 1.0	1	> 50	7	6	0	24	–	0
9[17]	63.7	SW 1	02	15	— 0.0	1	50	3	6	0	22	–	0
7	63.1	Stille	11	19	— 0.5	1	20	6	5	0	21	–	0
7	—	W 6	11	12	— 0.0	1	2.0	6	0	0	13	–	0
7													
7													
7	665.1	WNW 5	10	8	— 0.5	1	> 50	6	7	0	9	–	0
7	660.7	WNW 2	00	9	— 0.5	1	50	5	8	0	12	–	0
9[08]													
7													
9[18]	525.2	Stille	29	2	— 0.0	4	—	10	•	0	4	–	–
7	566.5	SW 1	23	7	— 0.5	3	0.50	Nebel	0	0	7	–	0
7													

Luftdruck der Bergstationen nicht auf Schwere und Meeresspiegel reduziert

KÜSTENSTATIONEN UND FEUERSCHIFFE

NACHMITTAG UND ABEND DES VORTAGES

List	2p:	WNW 6-8, bewölkt, See IV, gew. Sicht
	7p:	NW 8-7, bewölkt, gew. Sicht, See 7
Bülk	2p:	60.1, NW 7, 10, 17, Sicht 50 km, See IV
	7p:	61.7 NW 4, 10, 15, " 50 " " IV
Arkona	2p:	
	7p:	W 7, stürmische Böen, bedeckt, See V
Außenjade	2p:	
	7p:	
Marienleuchte	2p:	63.6 SW 8, WNW 6, 14, Sicht 10 km, See IV
	7p:	63.8 W 6, 10, 16, " 20 " " IV
Borkumriff	2p:	64.9 NNW 7, 11, 19
	7p:	64.9 NNW 3, 11, 17, See IV
Amrumbank	2p:	WNW 6, bewölkt, See IV
	7p:	WNW 5, heiter, See IV
Adlergrund	2p:	
	7p:	Regen, W 8, See 8, Sicht 6 Sm
Borkum	5p:	63.9 NNW 2, 10, 16

HEUTE MORGEN

List	8a:	
	11a:	NW 3-5 bewölkt, gew. Sicht, See III
Bülk	8a:	61.5 NW 5, 20, 13, Sicht über 50 km, See III
	11a:	58.4 WSW 6, 11, 16, " " "
Arkona	8a:	W 5, wolkig, See V
	11a:	
Außenjade	8a:	
	11a:	
Marienleuchte	8a:	64.3 WNW 6, 10, 15, Sicht 20 km, See IV
	11a:	
Borkumriff	8a:	
	11a:	
Amrumbank	8a:	NW 4, bed., See 3
	11a:	
Adlergrund	8a:	bedeckt, WNW 5, See IV, Sicht 8 Sm
	11a:	wolkig, WNW 6, See III, " 12 " Sm
Borkum	11a:	

HEUTE MORGEN 8 UHR

DEUTSCHE STATIONEN	Uhrzeit	Luftdruck	Wind	Wetter	Temperat.	Luftdruck Charakter u. Änder.	W	Sichtweite in km	Wolken (in Zehntel)	Rel. Feucht.	Niederschlag	Minimum	Seegang	Wolkenhöhe
Borkum	8	63.1	NW 2	12	14	— 0.5	1	20	9	7	0	–	–	0
Wilhelmshaven	8	63.0	WNW 3	01	14	— 0.0	0	20	3	6	0	9	–	0
Helgoland	8	61.7	NW 3	3/4 bed.	13								II	1
Altenwalde	8													
Bremen	8	63.1	NW 2	00	14	0.0	1	20	5	8	0	10	–	2
Hamburg	8	62.2	NW 3	01	15	— 0.0	0	50	4	5	0	10	–	2
Groß-Borstel	8		WSW 3	11	15				7		0	8		
Kiel	8	62.0	NW 3	01	14	+0.1	0	–	3	7	0	10	–	0
Warnemünde	6	59.8	NNW 4	11	14	+1.5	1	20	8	7	1	–	5	8
Swinemünde	8	59.6	WNW 3	11	14	— 0.0	1	20	9	6	0	9	–	0
Rügenwaldermünde	8	57.9	W 6	bed.	14	+0.1						14	V	
Danzig	8	58.6	SW 4	11	16	+1.0	1	50	9	7	0	14	–	9
Königsberg	8	57.1	WSW 3	16	15	+0.5	6	10	10	8	–	12	–	3
Memel	8	55.9	SW 4	51	14	+0.5	1	4	10	9	0	25	I	1
Aachen	8	64.3	N 2	11	11	0.0	2	10	10	8	0	10	–	0
Löningen	8	63.6	NW 1	41	11	— 1.0	6	0.20	10	9	0.4	6	–	9
Hannover	8	62.8	NNW 1	10	13	— 0.3	1	20	7	7	0	11	–	0
Magdeburg	8	62.7	NW 1	16	13	— 0.0	6	20	10	7	•	11	–	1
Dresden	8	62.7	SSE 1	01	16	— 0.8	1	10	3	6	0	9	–	–
Berlin	8	61.9	Stille	01	15	— 0.4	0	10	5	5	0	11	–	2
Grünberg i. Schles.	8	63.4	W 3	02	14	+0.6	0	20	6	6	0	11	–	0
Breslau	8	62.7	W 2	02	16	+0.5	0	50	2	7	0	9	–	0
Frankfurt a. M.	8	61.9	NNE 3	11	15	— 0.0	2	20	10	7	0	14	–	0
Karlsruhe	7[30]	62.9	Stille	11	16	— 0.0	2	10	9	7	0	15	–	0
Friedrichshafen	8	59.5	NNW 1	16	16	— 0.5	5	20	9	8	0.2	14	–	3
Bamberg	8	61.9	NW 1	45	12	— 0.0	1	10	10	6	0.1	11	–	0
München	8	60.1	E 2	11	16	— 1.0	2	10	10	8	0	10	–	0
Kahler Asten 852	8	—	WNW 3	29	7	— 0.0	1	0.50	10	—	0	8	–	0
Wasserkuppe (Rhön) 950	8	692.7	S 1	11	11	— 0.0	2	50	10	6	0	8	–	0
Feldberg im Taunus 801	8	672.4	NE 1	11	12	— 0.6	1	20	10	8	1	10	–	0
Brocken 1142	8	663.6	NW 3	11	7	— 0.8	6	1	10	9	1	6	–	5
Fichtelberg 1213	8	659.1	Stille	00	11	— 0.6	0	50	3	7	0	6	–	0
Schneekoppe 1605	7[00]													
Feldberg i. Schwarzw. 1497	7[00]	636.2	N 1	29	8	0.0	9	2	10	9	2	8	–	4
Zugspitze 2964	7[00]	532.6	SE 3	27	2	— 0.5	6	0.20	10	0	1.6	1	–	–
Säntis 2500	8	563.0	S 4	21	4	— 0.5	2	1	10	0	0	3	–	0
Sonnblick 3106	8													

Seehöhe in Metern

Luftdruck der Bergstationen nicht auf Schwere und Meeresspiegel reduziert

Nachdruck und Verwertung für öffentliche Vorhersage verboten!

Donnerstag, den 9. Juli 1925

DEUTSCH

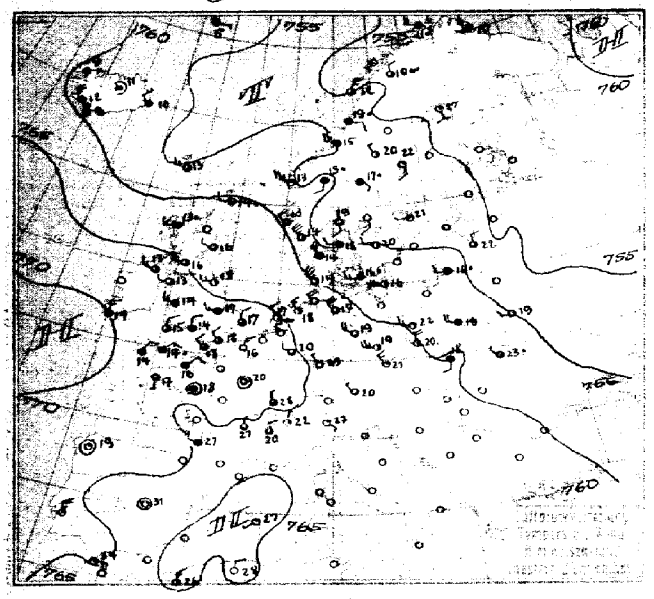

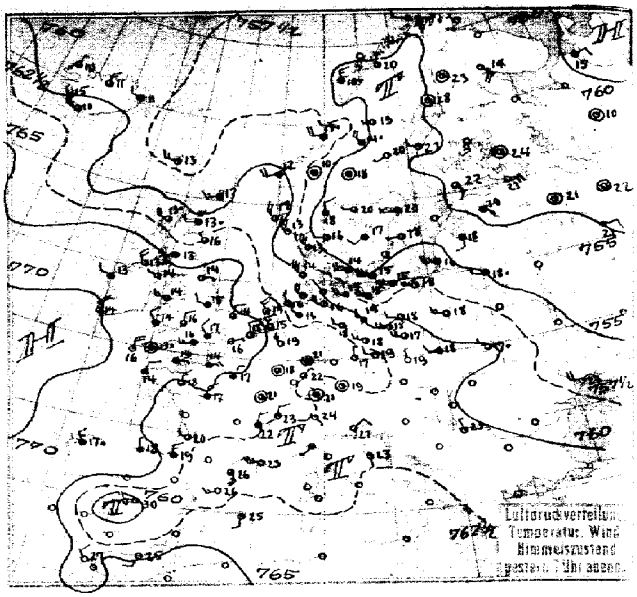

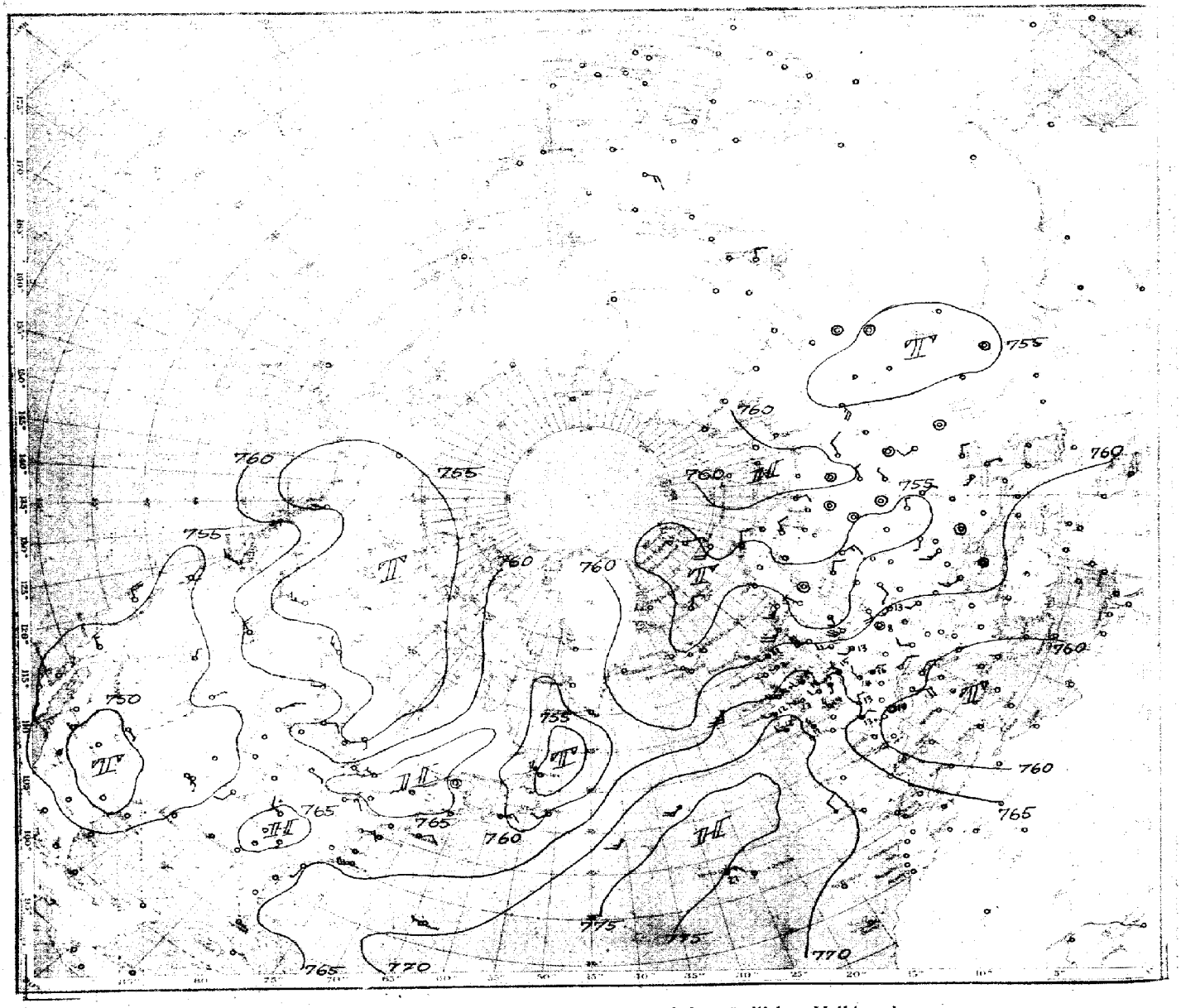

Luftdruck, Temperatur, Wind, Himmelszustand der nördlichen Halbkugel
vom Donnerstag, 9. Juli 25 morgens.

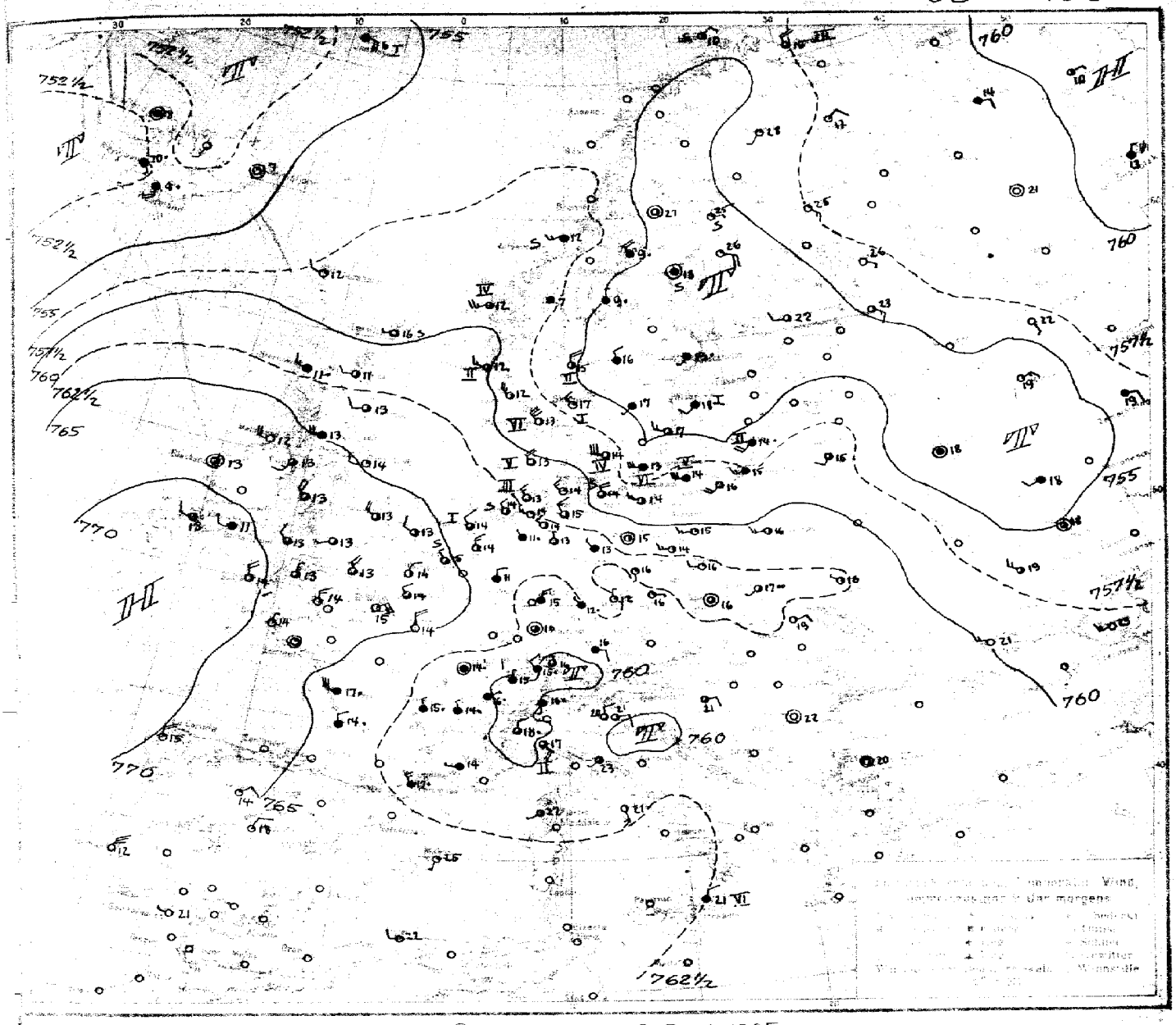

KLEINE ÜBERSICHT 8 Uhr morgens. Donnerstag, den 9. Juli 1925

Die Luftdruckverteilung über Europa hat in ihrem Gesamtbild keine wesentliche Änderung erfahren. Über Südeuropa und den Alpenländern hat sich das Tief vertieft, und es haben sich kleine Teilwirbel gebildet. Die schmale Hochdruckzunge von der Nordsee bis Galizien wird unter ihrem Einfluß abgebaut. Verstärkt dagegen hat sich der hohe Druck längs der norwegischen Küste, doch liegt sein Hauptgebiet unverändert über dem westlichen Atlantic. Die baltisch-russische Depression, von der ein Ausläufer über unser Gebiet hinweg ostwärts gewandert ist, mit Einbruch kühlerer Luft auf der Rückseite, zeigt wenig Bewegung. Weitere Richtung das neu erschienene Tiefgebiet über Island nehmen wird, läßt sich noch nicht erkennen.
Zunächst ist mit Fortdauer des herrschenden veränderlichen Witterungscharakters zu rechnen.

R.

WETTERAUSSICHTEN AN DER DEUTSCHEN KÜSTE für Freitag, den 10. Juli 1925.

[illegible] west OSTSEE: Mäßige, zeitweise böige nordwestliche Winde, wechselnde Bewölkung, strichweise geringe Niederschläge.

[illegible] OSTSEE: (Ww. Swinemünde) frische bis starke böige Winde aus West bis Nordwest, wechselnde Bewölkung; vereinzelt Strichregen, kühl.

[illegible] SEE: Mäßige bis starke, zeitweise böige westliche Winde, meist wolkig, kühl, Regenfälle.

[illegible]rungen: Gestern nachm. 2 Uhr. (Ww Swinemünde) Gefahr starker Böen aus West-Nordwest; Signalball.
" " - " (" Königsberg) Gefahr weiter auffrischender stürmischer Böen aus West bis Nordwest; Signal Nordweststurm.

Hamburg. Deutsche Seewarte Kapelle. Abt. III. Georgii

Blaudruck: Hartung & Co., Hamburg

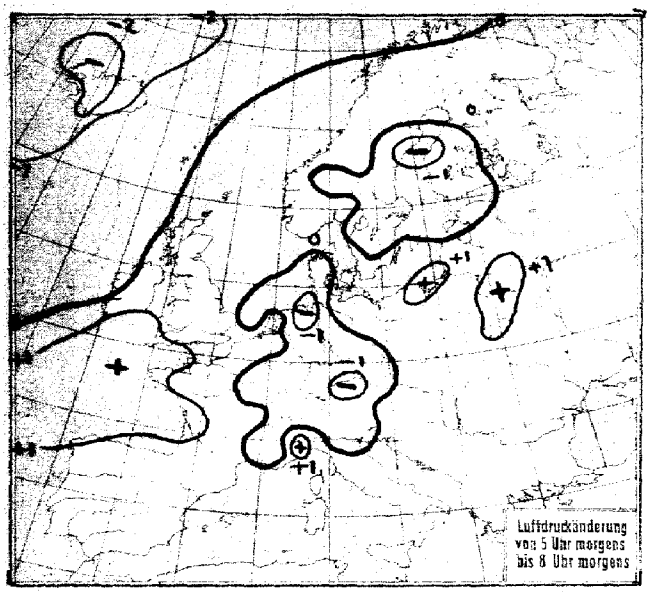

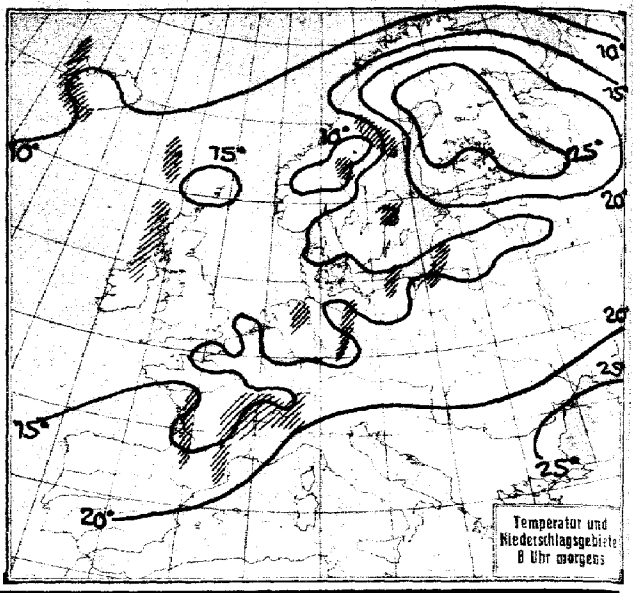

NACH AUFZEICHNUNGEN DER REGISTRIERAPPARATE ZU HAMBURG SEIT GESTERN 8 UHR MORGENS (M. E. Z.)

STUNDE		9	10	11	12m	1	2	3	4	5	6	7	8	9	10	11	12n	1	2	3	4	5	6	7	8
Thermograph		15.8	16.0	16.8	17.3	17.3	17.2	17.4	17.2	17.0	16.3	15.8	14.8	14.0	13.3	13.0	12.5	12.1	11.9	11.3	10.3	10.4	11.0	12.5	14.6
Barograph		58.3	58.8	58.8	58.9	59.2	59.6	59.6	59.4	59.3	59.1	59.0	59.0	59.2	59.1	59.0	58.9	58.8	58.6	58.4	58.4	58.4	58.4	58.6	58.6
Anemograph	Richtung	WNW	WNW	WNW	WNW	WNW	NW	NW	NW	NW	NW	NW	NW	NW	WNW	WNW	WSW	WNW	WNW	W	WSW	WSW	WNW	WNW	NW
	m. p. S.	7.5	8.0	8.5	8.8	9.0	9.1	9.2	9.0	8.9	8.5	7.0	6.0	4.5	3.0	3.0	2.8	2.6	2.2	2.5	2.8	3.0	2.9	3.1	4.5
Regenmesser Sonnenscheindauer in Min.		45	50	55	55	40	35	56	60	60	55	50	-	-	-	-	-	-	-	-	-	-	50	55	60

AUFSTIEGE

STATION Wind in m./S.	Seehöhe	Zeit	Boden	200	500	1000	1500	2000	2500	3000	3500	4000	4500	5000	Bemerkungen
Rostock	37m	8a	13.6; 60%	12.0; 79%	8.9; 91%	5.6; 98%	1200 2.7; 87%	1400 6.2; 32%	1200 3.9; 76%						Sichtw. bis 50 Klom.
			WNW 6	WzN 12	WNW 13	WNW 14	WNW 14 1200	NWzW 11	NWzW 10	ci-str, ci-cu, str-cu 1000 m					
Gras-Borstel	17m	7a	WSW 4	W 7	NzN 8 700	WNW 9	WNW 8								" " 10 "
Friedrichshafen	400m	7a	15.3; 87% NNE 3		13.1; 90% SHlle	13.6; 76% SHlle	10.8; 76% SEzE 2	7.2; 68% SEzE 2	3.6; 98% SZ	1200 1.2; 92% SSW 4					" " 20 "
Rostock	37m	6a	WzN 7	WzN 12 800	WzN 13	WNW 14	NWzW 14 1200	1400 W 6	1700						" " 50 "
Bremen	"	6a	WZ	ESE 6	NW 5	ENE 10	NWzW 8		WzN 6	sh-str, ci-cu, str-cu 1000 m					" " 20 "
Fürth	"	7a	SHlle		E 4	ESE 3	SE 5	S 4	WSW 3			sh-str 1700, str. 1000 m			" " 8 "
Breslau	"	7a	WSW 3	WSW 5 600	WzN 6 800	WzN 7	WzN 7 1800	1900 WzN 7				ci 1300 m			" " 50 "
München	"	7a	ESE 1	E 2	ESE 2	ESE 3	E 2					ci-str, str-cu 1300 m			" " 4 "
Frankfurt	"	6a	NNE 5	WzN 12	WzN 13	WNW 14	NWzW 14 1200					ci-str, ci-cu, str-cu 1000 m			
Karlsruhe	130m	7a	NNW 1	WNW 2	SSE 2	ENE 1	NE 1 1000	1400 W 7	1600 W 5			1300 m			" " 4 "
Dessau	"	8a	N 2	NNE 2	NNW 4 600	NNW 2 800	WSW 5 1200	1500 W 8	1700 WzN 8			ci 1800 m			" " 20 "
Leipzig	"	8a	NW 2	N 2 300	NWzN 2 800	NEzE 3 1200	WzN 7 1900	E 10	1600 WzN 8			cu			" " 4 "
Lindenberg	122m	9a	15.3; 64%	11.0; 70%	7.0; 83%	6.0; 96%	5.5; 80%	2.0; 70%	-2.4; 67%	-4.3; 55%	-7.1; 55%				
			WNW 4	NWzN 8	NW 12	WzN 12	WzN 11	WzN 11	WzN 10	WzN 9	WzN 9	ci	ci-str,	a-str	" " 20 "
Krakau	"	8a	SW 1	-	W 4	WNW 4	WNW 4	WNW 5		W 8		W 6		WNW 6	" " 2 "
Prag	259m	8a	E 1	SE 3	SEzS 3	SzW 3	WSW 5	N 7		WSW 11		SWzW 14		WNW 13	" " 4 "
Pressburg	"	8a	NNE 1	NE 3	NE 3	SSW 2	WSW 4	WNW 7		W 11		a-str, ci-cu			" " 20 "
Kaschau	"	8a	N 2	N 7	N 8	NNW 5	WzW 5	SWzW 8				cu, a-cu			" " 10 "
De Bilt	25m	8a	NNW 5		NW 11	NW 8	WzN 4	NzW 5				cu,	ci-str		" " 20 "
Lerwick	"	8a		W 9	S 9	WNW 10									
Holyhead	"	8a	NWzW 7	NW 7	NW 9				str,	str-cu					" " 50 "
Cranwell		8a	NW 7	NWzN 12	NWzN 11	NzW 7			str-cu,	a-cu					" " 50 "
Andover	"	8a			NzW 10	NzW 9	NNW 13								
Flamborough	"	8a			NzW 9	NNW 10	NzW 8								
						Nachträge vom 8. Juli 1925									
Lindenberg	122m	3p	18.7; 49%	700 12.0; 69%	1400 8.5; 90%	1600 5.0; 98%	1800 4.5; 81%	2100 1.3; 86%	2600 -2.0; 98%	3800 -7.5; 98%	3000 -10; 52%	3900 -20; 64%			
			W 11	WzN 14	WzN 13	WzN 13	WNW 14	WNW 14	WNW 14	WNW 14	WzN 15	WzN 15	str-cu, cu		" " 20 "
Nymegen	"	7p		14.0; 55%	12.8; 65%	9.0; 65%	5.0; 75%	00; 85%	1.7°; 65%	-1.1°; 55%					
Vlissingen	"	2p		NWzW 6	WNW 3										
Prag	254m	2p		NW 12	NWzW 11	WNW 13	W 11	W 11							
Kaschau	"	2p		WSW 4	WSW 5	SW 5	W 8	W 6							
Holyhead	"	2p			NWzW 4	NWzW 4	NW 5			NW 7					
Cranwell	"	2p			NW 6	NW 7									
Fairstowe	"	2p		NW 2	NW 4	NWzN 4									
Flamborough	"	2p			NWzW 6	NNW 5	NWzN 7								
Friedrichshafen	400m	6p	SSW 3			ssN 3	ENE 4	NW 3	W 7	WzS 9		SW 11		WSW 10	1000 m WzS 6 | 2000 m WzS 12 | 3500 m WzS 12
Le Havre	"	7p			NzE 6	N 4	W 2	NEzN 3		SE 4					
Valenciennes	"	7p		N 7	N 10	NNW 5									
Toulouse	"	7p			NWzN 4	WNW 5	WNW 12	WzN 19		W 17		W 16			
Lyon	"	7p			SSW 4	NzW 4	NW 3	NWzW 9		NWzW 5		WSW 10			
Holyhead	"	7p			NW 6		NWzN 9	NW 13							

9. Juli 1925.

STATION	MORGEN Luftdruck	Wind	Wetter	Temperat.	Luftdruck Charakter. u. Änder.	W	Sichtw. in km	Wolken (in Zehnteil)	Rel. Feuchtigkeit	Niederschlag in Millim.	Minimum	Seegang
Wien	7											
Zürich	60.2	NW 2	51	15	↘ −0.5	2	2	10 mi	9	0.4	15	
Bern	59.8	N 1	71	15	↳ −0.5	2	20	10	8	0	15	
Genf	60.4	NE 1	57	16	^ 0	1	20	10 mi	8	0.3	15	
Lugano	60.2	S 1	55	16	↘ −0.5	9	10	10 cum	7	38	14	
Helder	64.2	NW 2	71	14	— 0	1	20	8	6	0		II
Vlissingen	65.2	NW 1	71	15	✓ +0.5	1	20	7	6	0		II
Utrecht	64.4	NNW 3	71	14	✓ +0	1	20	7	8	0	8	
Kopenhagen	57.8	WNW 6	71	14	/ +0.5	1	20	8	7	0		IV
Skagen	55.0	NW 3	01	17	✓ 0	1	20	1	6	0		II
Hanstholm	57.3	NW 6	01	13	— 0	1	50	5	8	0		VI
Blaavandshuk	61.0	NW 4	71	13	↘ −0.5	1	50	9	—	0		V
Hammershus	56.3	W 6	71	13	— 0	5	10	10 mi	0	0.4		VI
Abisko												
Haparanda												
Stensele	59.2	Stille	11	21	— 0	1	50	8	7	0	14	
Oestersund	58.5	NW 4	55	9	— 0	6	10	10 mi	9	7	8	
Hernösand	53.3	Stille	16	18	↘ −1.0	6	2	10 mi	9	19		S
Särna	58.1	N 1	41	9	— 0	6	1	10 mi	0	2.9	7	
Karlstad	53.4	NNW 2	71	16	✓ 0	6	—	10	8	3	15	
Stockholm	51.6	SW 1	30	19	↘ −0	2	10	10 mi	9	0.2	17	
Jonköping	53.8	SW 1	11	17	↳ −0.5	6	50	10	8	3	15	
Wisby	52.6	SW 2	11	18	↘ −0.5	3	20	10 mi	8	0		II
Kalmar	54.1	WNW 3	11	17	✓ +0.5	5	—	8	8	0.1		II
Gällivare												
Karlshamm												
Bjuröklubb	54.8	S 1	01	25	— 0	0	50	1	—	0		S
Quade Hook												
Spitzbergen	51.3	SSE 3	12	7	✓ +0.5	4	2	10	9	0		
Ingö	58.9	NE 2	00	10	↘ −0	4	>50	4	8	0		S
Valdersund	58.8	WSW 3	1	12	— 0	2	50	10	9	0		S
Kinn	58.8	WSW 5	10	12	∫ 0	1	50	7	9	.		IV
Lister	59.1	NW 6	13	12	— 0	2	50	6	7	0		III
Bären-Insel	56.4	W 5	27	4	/ +0.5	3	1	Nebel	0	.		IV
Andânes												
Röst												
Jan Mayen	53.5	ESE 4	15	6	↘ −1.0	3	10	10	9	0		II
Färder	55.3	N 4	71	15	✓ +0.5	7	>50	8	—	0		II
Vardö	57.6	S 3	01	11	↘ −0	4	>50	1	8	0		III
Brönnö												
Utsire	60.2	WNW 3	71	12	— 0	1	>50	9	8	0		II
Dombas	58.1	Stille	20	7	↘ −0	6	10	10	8	4	7	
Helsingfors	53.7	S 2	12	22	↘ −0.5	1	>30	9	6	0		II
Vasa	54.0	ESE 4	04	26	↘ −1.8	0	>50	wolkenlos	5	-		
Kuopio	56.7	SE 3	01	25	^ 0	0	10	—	5	0	18	
Dorpat												
Riga												
Warschau	61.2	WSW 3	01	16	— 0	0	20	4	6	0	11	
Lemberg	62.5	NW 1	00	16	^ +1.0	1	4	4	7	0.5	13	
Pinsk												
Wilna	58.0	SW 2	11	15	^ +1.0	1	10	9	7	17	12	
Krakau	63.2	SW 1	23	17	/ +0.5	3	2	5	9	2	10	
Posen	62.0	WSW 3	01	15	/ +0.5	0	10	1	6	0	9	
Preg	62.1	S 1	12	16	↘ −0.5	0	4	6	6	0	11	
Eger	62.6	N 1	11	12	↘ −0.5	3	2	2	8	0	6	
Preßburg	62.2	NNE 1	11	19	— 0	1	20	7	6	0	11	
Kaschau	62.1	WNW 2	11	19	/ +0.5	5	10	6	6	.	12	
Olmütz	62.6	Stille	12	16	/ +0.5	0	20	8	7	0	18	
Budapest												
Belgrad	62.0	Stille	01	22	/ +0.5	0	20	wolkenlos	6	0	15	
Serajewo												
Agram	62.1	ENE 2	10	21	/ +0.5	1	>50	7	7	0	17	
Sofia	62.2	Stille	wolkenlos	19	/ +0.2					2	14	
Athen												
Korfu												
Turin	59.9	N 2	41	18	✓ +1.0	6	9	9	9	1	18	
Genua	60.1	SE 4	11	17	∫ 0	1	10	9	3	0		II
Livorno												
Ancona												
Maddalena												
Messina	62.0	NNE 2	02	5	— 0	0	10		5	1		VI
Tarent												
Venedig	60.1	E 2	11	27	↘ −0	1	20	9	8	0		S
Rom	61.6	SSE 3	12	21	— 0	0	50	6	7	-	15	
Malta												
Madrid	64-	NNE 2	½ bed.	18								
La Coruña	72-	N 4	½ bed.	15								
Mahon	60-	SSW 1	½ bed.	25								
Malaga												
Horta	81.6	NE 4	12	21	— 0	1	20	7	6	0		II
Funchal												

STATION	MORGEN Luftdruck	Wind	Wetter	Temperat.	Luftdruck Charakter. u. Änder.	W	Sichtw. in km	Wolken (in Zehnteil)	Rel. Feuchtigkeit	Niederschlag in Millim.	Minimum	Seegang
Rochefort	764.6	WNW 6	30	17	^ +0.5		20	10 mi		21		IV
Bayonne												
Bordeaux	64.3	NNW 2	50	14	/ +1.0		10	10		6	15	
Clermont	61.1	NNW 1	50	15	/ +0.5		4	10		9	14	
Dijon	61.6	Stille	50	14	↘ −1.0		10	10		-	13	
Calais	65.3	NNE 2	01	14	✓ 0		10	4		0		III
Brest	69.4	NNE 1	01	14	/ +1.0		20	2		0		III
Paris	65.1	NNW 4	01	14	✓ +0.5		10	wolkenl.		0	11	
Perpignan	62.4	NW 3	50	17	∫ +0.5		50	10		-	17	
Rennes	67.3			15	/ +1.0							
Straßburg	60.4	!	01	17	/ +1.0		2	1		20		
Toulouse												
Tours												
Ajaccio	61.8	SW 1	11	22	✓ +0.5		50	8		0		S
Le Havre	66.4	NE 4	01	15	✓ +0.5		10	2		-		III
Marignane	60.8	W 1	11	18	↘ −0		20	10		0		II
Nancy												
Lerwick	59.5	W 1	14	16	↘ −0.5	1	50	7	9	1		S
Renfrew	64.5	W 4	12	13	↘ −0.5	1	50	10	8	0	14	
Cranwell	66.5	NW 3	11	13	∫ +0.5	9	50	7	7	0	8	
Scilly	70.2	NNW 4	09	14	/ +1.0	0	50	5	8	0		IV
Wick	62.3	W 2	11	11	— 0	5	50	7	8	0.4		S
Malinhead	72.2	WNW 4	51	12								
Tynemouth	70.0	WNW 2	01	14	— 0	0	30	3	6	0		II
Pembroke	69.2	NW 2	11	13			50	10	9	0.3		II
Roches Point	70.6	W 2	01	11	^ +1.0	9	>50	10	0	0		S
Croydon	67.0	NW 2	09	12	✓ +0.5	2	10	2	7	0	9	
Aberdeen	63.1	W 2	11	13	^ 0	2	50	8	8	0.2		S
Valentia	70.6	WNW 2	11	13	— 0	2	>50	10	8	0		III
Plymouth	69.1	N 1	11	13	/ +1.0	0	50	8	8	.		S
Guernsey	68.1	N 3	01	14	✓ +1.0	0	20	1	9	0		II
Stornoway	62.8	WNW 3	30	11	— 0	5	20	10	9	1		II
Holyhead	67.7	NW 4	11	13	/ +0.5	2	50	9	8	.		III
Donaghadee	67.0	SW 3	11	13	— 0	1	50	8	8	0.3		II
Yarmouth	65.3	NW 3	00	13	↘ −0	0	10	5	8	0		S
Blacksod	67.6	Stille	11	13	↘ −0	1	50	9	8	0		II
Calshot	67.6	NNW 4	12	14	/ +0.5	0	20	8	8	0		S
Thorshavn	58.7	WNW 2	16	12	— 0	5	30	8	9	0.2		
Seydisfjord	59.0	Stille	00	7	↘ −0.5	1	0.2	3				
Acureyri	51.8	S 2	11	-	↘ −1.0	9	2	8				
Isafjord	52.8	Stille	16	8	↘ −2.0	6	20	10				
Reykjavik	52.2	SE 1	53	10	↘ −1.5	6	4	10 mi	7	4		
Vestmannö	52.7	SSE 5	55	9	↘ −2.0	6	20	10				
Alexandrovsk												
Archangelsk												
Ust-Zyima	63.2	E 1	wolkig	10	— 0					0		
Matochkin-Sharr												
Dickson												
Petersburg	56.0	SE 3	wolkenl.	23	/ +0.1					0		
Tscherdyn	60.3	E 2	heiter	12	/ +0.5					0		
Moskau	53.5	SSE 3	½ bed.	19	↘ −0.2					0		
Kasan	58.5	NE 2	½ bed.	27	/ +0.4					0		
Kiew												
Ufa	58.6	Stille	Dunst	19	/ +0.1					0		
Saratow	58.0	Stille	bedeckt	27	↘ −0.9					0		
Orenburg	58.0	NW 2	wolkig	29	/ +0.2					1		
Odessa	59.1	WNW 3	wolkenl.	21	/ +0.9					0		
Sewastopol	58.9	Stille	wolkenl.	23	/ +0.1					0		
Astrachan	58.3	WNW 2	bedeckt	23	/ +1.7					0		
Emba	59.6	Stille	wolkenl.	18	/ +0.4					0		
Batum												
Baku												
Tobolsk	56.2	- S	bedeckt	12	/ +0.7					1		
Omsk												
Tashkent	58.3	NNE 1	wolkenl.	24	/ +0.5					0		
V. Imbatskoe												
Tomsk												
Irkutsk	55.2	SE 2	heiter	13	↘ −0.3					0		
Jakutsk												
Wladivostok												
Tanger												
Agadir												
Bou Denib												
Oran												
Algier	61-	W 2	½ bed.	22								
Setif												
Tunis												
Aleppo												
Beyruth												

NORD-AMERIKA 2 UHR NACHTS

	Luftdr.	Wind		Luftdr.	Wind		Luftdr.	Wind		Luftdr.	Wind		Luftdr.	Wind
St. Johns	755-	SW 2	La Paz	755-	W 3	Bermuda	769-	W 1	Duluth	762-	NE 2	Tatoosh	764-	SW 3
Sydney	62-	NE 3	Edmonton	54-	SW 3	Key West	63-	E 1	Huron	62-	N 3	San Francisco	61-	W 4
Father Point	65-	Stille	Nantucket	63-	NE 2	Little Rock	60-	S 2	Salt Lake City	58-	NW 1	San Diego	59-	W 3
Parry Sound	65-	W 1	Washington	62-	NE 3	Nashville	65-	W 2	Helena	61-	W 3	Forth Worth	57-	E 3
White River	56-	SE 1	Hatteras	64-	SW 5	Cleveland	64-	NE 3	Denver	61-	N 1	El Paso	56-	E 1
Winnipeg	59-	SW 1	Charleston	65-	S 1	Chicago	63-	E 1	Roseburg	59-	NW 1	Belle Isle	58-	NW 3

STATION	GESTERN NACHMITTAG						GESTERN ABEND							
	Luftdruck	Wind	Wetter	Temperat.	W	Sichtw. in km	Luftdruck	Wind	Wetter	Temperat.	W	Sichtw. in km	Niederschlag	Stations der Seegang
Wien														
Zürich	693.0	NW 2	11	23	1	>50	692.7	NE 1	10	20	1	>50	0	24
Bern	693.5	NE 1	11	21	1	50	692.5	NE 1	11	21	1	50	0	22
Genf	693.8	NNE 1	02	22	0	>50	692.4	NNE 3	01	23	1	>50	0	24
Lugano	691.4	SE 1	01	27	1	20	690.2	SE 1	01	24	1	20	0	24
Helder	695.5	NW 2	21	17	1	20	694.8	NW 3	11	19	1	20	∞	X
Vlissingen	695				1	50	696.0	NNW 2	01	15		20	0	I
Utrecht	695.3	NW 2	2		0	20	695.0	NW 3	11	16		50	0	20
Kopenhagen	696.7	W 3	40	16	6	20	697.4	W 4	16	14	6	24	3	III
Skagen	695.1	W 2	11	18	2	10	694.7	W 2	11	16	2	20	0	II
Hanstholm	697.2	NW 6	11	14	2	20	697.2	NW 6	00	13	1	50	0	VI
Blaavandshuk	698.8	SW 7	10	11	5	50	698.7	NW 6	11	14	5	50	•	VI
Hammershus	697.1	W 7	00	16	1	50	695.6	W 7	13	15	5	20	•	V
Abisko							694.1	N 1	18	20	1	>50	0	22
Haparanda	690.5	SSE 2	01	27	07	50	695.4	Stille	01	28	0	50	0	29
Stensele							694.3	W 1	08	19	1	>50	0.1	26
Oestersund	695.0	NW 1	01	20	5	>50	695.3	NW 4	14	18	9	10	2.0	22
Hernösand	694.2	SSE 3	01	22	1	>50	694.4	SW 1	01	20	1	20	0	5
Särna	692.7	SE 1	53	17	5	10	693.6	Stille	11	18	2	>50	3	21
Karlstad	693.6	S 2	11				693.0	W 1	11	20	1		0	23
Stockholm	693.8	WNW 1	10	21	0	10	693.6	WSW 2	12	20	1	20	0.6	23
Jonköping	696.2	WNW 2	12	20	9		694.8	SW 2	16	17	2	20	0	22
Wisby							693.9	WSW 1	01	18	1	50	1	I
Kalmar							694.7	SW 4	12	18	1		0.5	III
Gällivare	688.9	SW 1	11	25	1	>50	693.9	SW 1	11	23	1	>50	0	1
Karlshamn														
Bjuröklubb														
Quade Hook														
Spitzbergen	686.0	E 4	00		4	>50	684.2	NNW 3	02	5	0	>50	0	
Ingö	698.0	WNW 4	04	11	6	10	697.5	WNW 2	25	8	0	2	5	I
Valdersund	697.2	W 5	12	15	2	50	698.6	W 4	40	17	0	50	•	I
Kinn	696.7	W 5	00	13	0	50	696.9	WSW 4	02	12	0	50	0	III
Lister	698.6	NW 7	13	14	1	>50	698.5	NW 6	00	13	0	50	•	III
Bären-Insel	685.0	SSE 4	27	5	4	0.2	684.0	SSW 4	27	7	4	0.2	•	IX
Andänes	697.0	W 2	27	10	3	10	696.1	NE 3	24	9	4	0.5	0	IX
Röst	695.4	NNE 5	12	12	1	>50	694.6	N 3	50	10	5	10	0.1	I
Jan Mayen	696.7	E 1	11	5	2	20	696.4	S 1	11	5	2	20	0	2
Färder	694.8	SSE 2	11	19	1	50	694.8	W 2	11	18	2	50	0	I
Vardö	697.1	W 3	11	10	2	50	698.0	NW 3	10	9	5	>50	0.5	IV
Brönnö	694.3	E 2	41	19	6	20	696.7	SW 2	41	13	6	4	7	
Utsire	691.2	NW 4	01	13	4	>50	691.1	NW 2	02	12	1	>50	0	III
Dombas	695.0	WSW 2	51	13	6	50	697.0	Stille	51	10	6	20	15	
Helsingfors							696.5	SE 2	12	22	2	20	0	28
Vasa							695.3	WSW 2	00	21	0	>50	-	29
Kuopio							696.4	S 3	01	26			0	26
Dorpat							695.6	SE 1	16	19				26
Riga	697.0	N 2	18	22	9	50	697.5	S 2	18	8	6	10	1	25
Warschau	696.5	WNW 4	10	19	9	10	698.8	WNW 3	11	18	5	4	•	28
Lemberg	698.3	NW 1	52	22	1	4	700.2	NW 1	42	17	6	4	2	29
Pinsk														
Wilna	693.6	W 3	10	19	9		696.3	NNW 2	51	15	6	2	0.4	28
Krakau	700.9	SSW 2	16	18	3	4	699.3	W 2	19	18	3	4	2	21
Posen	700.6	WNW 3	10	22	1	20	699.3	NW 2	11	17	5	20	1	23
Prag	692.5	NW 3	01	21	1	50								
Eger														
Preßburg	692.0	W 4	30	26	5	50								
Kaschau	698.5	NNW 3	02	23	3	10								
Olmütz	700.2	W 4	00	22	1	50								
Budapest														
Belgrad														
Serajewo														
Agram														
Sofia														
Athen														
Korfu														

STATION	GESTERN NACHMITTAG						GESTERN ABEND							
	Luftdruck	Wind	Wetter	Temperat.	W	Sichtw. in km	Luftdruck	Wind	Wetter	Temperat.	W	Sichtw. in km	Niederschlag	Stations der Seegang
Turin														
Genua								SW 1	11			1	10	
Livorno														
Ancona							692.4	SSE 2	01	23	1	20	0	
Maddalena														
Messina														
Tarent														
Venedig							691.5	NE 2	10	21	2	20	0	
Rom														
Malta														
Madrid	692	Stille	heiter	31			694	W 2	01	30				
La Coruña	695	"	½ bed.	19			694	NW 3	SE	17				
Mahon	696	SW 1	½ bed.	29			694	S 2	01	25				
Malaga														
Horta														
Rochefort														
Bayonne	696.9	NW 2	11	20		50	696.0	NNW 3	11	19		50	0	
Bordeaux	695.8	WNW 2	11	21		50	693.8	WNW 1	11	20		>50	0	
Clermont	694.8	N 1	11	21		20								
Dijon	694.6	NNW 1	11	23		50	692.5	Stille	11	21		50	6.2	
Calais	696.6	NNE 3	11	16		50	696.0	NE 1	11	16		50	0	
Brest	696.6	S 1	11	17		50	696.6	NNE 2	11	14		20	0	
Paris	696.6	Stille	11	20		20	694.8	NNE 1	11	17		20	0	
Perpignan	694.2	NW 1		24		>50								
Rennes	696.3	Stille	11	18		50	695.5	N 3	11	16		50	0	
Straßburg	694.1	NNW 1	01	24		60	692.7	WNW 3	01	24		40	0	
Toulouse														
Tours							694	N 2	11	17		20	0	
Ajaccio														
Le Havre							695.7	NE 3	11	14		20	0	
Marignane							691.7	WSW 5	11	23		>50	0	
Nancy	695.8	WNW 2	11	26		20	695.6	Stille	11	18		50	0	
Lerwick	700.2	W 3	30	14	0	50	699.6	WSW 3	13	12	1	50	2	
Renfrew	695.9	W 4	11	16	1	50	695.8	WSW 4	11	13	0	20	1	
Cranwell	696.5	W 3	11	17	2	10	696.5	WNW 2	11	15	2	20	0	
Scilly	698.6	NNE 2	11	14	2	50	698.7	N 4	01	16	2	>50	1	
Wick	695.1	WNW 3	13	13	5	50	695.6	N 2	35	12	5	50	4	
Malinhead	697.0	W 5	40	12	1	10	696.9	NW 4	30	13	1	50	0	
Tynemouth	696.6	W 3	01	18	0	20	695.8	E 1	01	14	0	50	0	
Pembroke	698.1	N 2	10	15	2	50	697.8	NW 2	10	14	0	50	0	
Roches Points	698.5	N 3	11	17	2	>50	697.5	N 3	01	16	2	>50	0	
Croydon	697.2	NW 2	12	18	2	50	696.1	NW 2	12	17	1	50	0	
Aberdeen	697.2	WNW 2	12	16	1	50	695.3	NW 2	12	16	0	50	0	
Valentia	701.6	NNW 3	11	14	0	>50	701.1	NNW 4	11	14	1	>50	0	
Plymouth	697.7	NE 2	SW	14	6	50	697.4	Stille	SW	13	6	50	1	
Guernsey	697.0	NE 2	11	16	2	20	696.4	E 1	11	14	2	50	0	
Stornoway	697.7	W 3	30	13	5	20	697.6	NW 4	30	13	5	20	2	
Holyhead	698.0	WNW 3	11	14	1	>50	697.0	W 3	11	14	1	50	0	
Donaghadee	698.0	W 2	11	13	1	50	696.9	W 1	11	14	1	50	0	
Yarmouth	699.3	NNE 2	12	17	0	10	699.0	NNE 2	10	14	1	10	0	
Blacksod	698.0	W 3	11	15	2	50	698.9	W 2	11	13	5	50	1	
Calshot	697.3	NW 2	11	18	2	50	696.7	WSW 3	12	16	1	50	0	
Thorshavn	695.0	W 3	10	13	5	50	694.4	WNW 3	11	13	2	20	2	
Seydisfjord	698.3	NW 2	11	10	2	20	699.0	WNW 2	11	11	2	20		
Akureyri	699.4	Stille	11	11	1	4	698.4	N 3	11	11	1	2		
Lerwick	700.0	NE 3	00	9	0	20	699.3	N 1	10	10	1	20		
Reykjavik	695.3	NW 6	01	12	0	50	699.6	NW 1	10	10	0	20	0	
Vestmannö	694.4	NW 6	02	9	0	0.5	699.0	W 5	05	10	0			
Archangelsk	698.2	NW	Schnee											
Petersburg	697.0	ESE	½ bed.	28			696.3	E 4	heiter	28				
Schwarzsee	698.0	E	Nebel	25			698.7	Stille	½ bed.	10				
Kiew	694.4	NW	½ bed.	26										
Tiflis	692.7	N 2	2 bed.	24			693.0	WNW 3	bed.	17				
Kideun	696.4	W	½ bed.	28			697.1	WNW 4	½ bed.	23				
Kertsch	697.2	SW 2	bed.	24			697.6	W 2	bed.	21				

SCHIFFSMELDUNGEN

Datum	Zeit	Breite	Länge v. Gr.	Luftdruck	Wind	Wetter	Temper. Luft	Temper. Wasser	W	Sichtw. in km	Wolken (in Zehntel)	Seegang	Dünung aus
4.X.25	7p	58.5N	00.0W	42	WSW 2	11	12	12	1	50	7 Sc-Nm	4	0
"	"	54.0N	06.3W	78	SSW 4	00	22	19	9	50	wolkenlos	0	SW
"	"	56.2N	22.1W	46	SSW 5	12	12	12	1	>50	10 Sc-Nm	4	SW
"	"	55.4N	18.9W	68	W 4	19	16	12	2	20	9 Sc-Nm	1	W
"	"	47.5N	24.3W	74	SW 3	25	19	17	3	10	10 Sc	0	0
"	2p	58.5N	02.9W	42	W 3	11	13	11	1	50	6 Sc-Nm	0	0
"	7p	56.8N	11.4W	45	WNW 4	10	14	12	1	50	6 4 Sc-Nm	0	W
					Albert Dock								
"	10	47.1N	34.4W	73	SW 4	10	20	20		50	9 Sc-Nm	0	0
"	2p	48.0N	30.3W	73	WSW 5	10	21	21	5	50	5 Sc-Nm	0	0
					Plymouth								
"	8a	49.2N	12.2W	74	W 4	01	15	14	2	>50	2 Sc-Nm	0	0
					Stuttgart								
"	"	48.2N	24.7W	72	ESE 2	00	15	16	0	>50	2 Sc-Nm	1	SW
"	2p	47.1N	27.0W	72	SSW 2	15	18	17	5	1		3	W

Datum	Zeit	Breite	Länge v. Gr.	Luftdruck	Wind	Wetter	Temper. Luft	Temper. Wasser	W	Sichtw. in km	Wolken (in Zehntel)	Seegang	Dünung aus
9.X.25	6a	54.1N	04.2E	43	N 1	01	13	14		>50	4 Sc-Nm	1	N
"	2a	56.3N	06.1W	44	WNW 3	11	12	14	1	>50	6 Sc-Nm	2	0
"	"	56.3N	16.4W	46	SSW 5	16	12	12	0	10	10 Sc-Nm	4	SW
"	"	58.2N	03.4W	42	W 3	12	12	12	1	50	9 Sc-Nm	2	W
"	8a	44.1N	30.4W	28	S 3	01			0	50	2 Sc-Nm	0	6W
					Stuttgart								
"	2a	46.1N	31.0W	74	SW 4	09	19	19	4	50	8 Sc-Nm	0	0
					Albert Dock								
"	8a	44.1N	40.6W	71	SSW 3	00	22	21		50	1 Sc-Nm	0	0
					Plymouth								
"	2a	49.4N	10.2W	72	N 2	01	13	14	1	>50	1 Sc-Nm	1	NW

WETTERBERICHT
DER
DEUTSCHEN SEEWARTE

JAHRGANG 50 , Nr. 191. VERLAGSORT HAMBURG Freitag, den 10. Juli 1925

Mitteleuropäische Zeit — **Luftdruck** reduziert auf 0°Temperatur, Meeresspiegel und Schwere in 45° Breite — **Temperatur** in Celsius-Graden — **Windstärke** nach Beaufortskala (12 = Orkan) — **Wetter:** 00 bis 09 wolkenlos bis halb bedeckt; 10 bis 19 halb bis ganz bedeckt; 20 bis 29 Dunst oder Nebel; 30 bis 39 Schauer; 40 bis 49 Rieselregen; 50 bis 59 sonstiger Regen; 60 bis 69 Schnee; 70 bis 79 Graupel oder Regen und Schnee gemischt; 80 bis 89 Hagel; 90 bis 99 Gewitter — **W** = Witterungsverlauf seit der letzten Beobachtung: 0 = wolkenlos bis halb bedeckt, 1 = wolkig, 2 = anhaltend ganz bedeckt, 3 = Dunst oder Nebel, 4 = dichter Nebel, 5 = Schauer, 6 = Regen oder Rieselregen, 7 = Schnee, 8 = Graupeln oder Hagel, 9 = Gewitter — **Relative Feuchtigkeit:** 0 = 95 bis 100 %, 9 = 90 bis 94 %, 8 = 80 bis 89 %, 7 = 70 bis 79 %, 6 = 60 bis 69 %, 5 = 50 bis 59 %, 4 = 40 bis 49 %, 3 = 30 bis 39 %, 2 = 20 bis 29 %, 1 = 10 bis 19 %

GESTERN NACHMITTAG 2 UHR

DEUTSCHE STATIONEN	Uhrzeit	Luftdruck	Wind	Wetter	Temperat.	Luftdruck Charakter. u. Änder.	W	Sichtweite in km	Wolken (in Zehntel)	Rel. Feucht.	Seegang	Wolkenhöhe
Borkum	2	763.9	NW 2	00	18	/ +0.5	1	20	5 4 cm-mi	8		6
Helgoland	2		NW 3	heiter							I	
Altenwalde	2	61.2	NNW 2	11	15	— 0	1	50	8 5 Shr-cm	6		5
Bremen	2											
Hamburg	2	62.4	NNW 3	11	17	— 0	1	20	9 6 3hr-cm	5		4
Kiel	2	62.0	WNW 3	11	17	— 0	1	0.02	6 shr-cm	7		6
Warnemünde	2											
Swinemünde	2	59.7	WNW 4	10	18	— 0	1	20	6 4 cm-shr	4		5
Rügenwaldermünde	2											
Danzig	2	59.1	WSW 6	11	17	/ +1.0	1	50	9 7 mi-shr	7		7
Königsberg	2	58.5	W 4	11	15	/ +0.5	2	10	10 3hr-cm	7		4
Memel	2	57.7	WSW 5	00	16	/ +1.0	1	20	10 cm-mi	8		5
Aachen	2[14]	62.7	N 4	11	17	— 0	1	20	7 4 hr	5		4
Lonnigen	2											
Hannover	2	62.7	WNW 3	11	18	— 0	1	50	8 6 shr-cm	5		5
Magdeburg	2	62.2	WNW 3	11	18	\ −0.5	1	50	10 5 cm	5		5
Dresden	2[05]	60.9	WNW 3	11	21	\ −0.5	1	50	6 2 cm-shr	5		6
Berlin	2	62.5	NNW 1	11	20	\ −0.5	1	10	7 cm	5		5
Grünberg in Schles.	2											
Breslau	2	61.5	W 2	01	21	\ −1.0	0	20	4 2 cm-shr	4		6
Frankfurt a. M.	2	62.0	NE 2	11	17	/ +0.3	2	4	10 5 shr-cm	7		5
Karlsruhe	2											
Friedrichshafen	2											
Bamberg	2											
München	2	58.2	N 3	11	19	\ −1.0	2	10	10 4 shr-cm	7		6
Kahler Asten 852	2[00]	—	WNW 4	11	8	— 0	2	20	10 mi	9		4
Wasserkuppe (Rhön) 950	2[15]											
Feldberg im Taunus 801	2											
Brocken 1142	2[15]											
Fichtelberg 1213	2	658.6	SE 1	11	17	— 0	2	10	10 4 cm-mi	6		6
Schauinsland 1608	2											
Feldberg i. Schwarzw. 1497	2											
Zugspitze 2964	2[16]	531.0	SSE 2	78	3	\ −0.5	7	0.02	10 mi	0		0
Säntis 2500	2	562.3	W 1	55	2	\ −0.5	6	0.02	10 3hr	0		0
Sonnblick 3106	2											

Seehöhe in Metern

GESTERN ABEND 7 UHR

Uhrzeit	Luftdruck	Wind	Wetter	Temperat.	Luftdruck Charakter. u. Änder.	W	Sichtweite in km	Wolken (in Zehntel)	Rel. Feucht.	Niederschlag	Maximum	Seegang	Wolkenhöhe
7	763.8	NW 3	12	16	\ −0	1	10	9 cm	8	0		H	6
7		NW 4	heiter									I	
7	61.2	NW 4	11	16	— 0	1	50	6 4 3hr-cm	7	0	18		5
7	63.1	NNW 3	00	17	— 0	0	20	3 cm	5	0	18		6
7	62.6	NW 4	10	16	— 0	1	50	3 2 cm	5	0	18		6
8	62.4	NW 3	11	14	— 0	1	0.02	8 3hr-cm	8	0	18		6
8	60.2	W 1	01	15	/ 0	0	20	10 3 cm	9	0		8	6
7	60.2	WNW 2	00	17	/ +0.5	0	50	4 2 cm	5	0	24		6
7	59.5	WSW 5	heiter	16	/ +0.2							IV	
7	59.0	W 4	11	17	/ +0.5	1	50	7 5 3hr-cm	5	0	20		8
7	59.2	W 3	10	15	/ 0	1	10	8 3hr-cm	6	0	15		5
7	58.3	WSW 5	01	15	/ +0.5	1	20	10 8 mi	8	0		V	5
7	64.4	NNW 3	11	15	/ +0.5	1	50	8 3hr	8	0	18		6
7	63.5	SE 1	00	16	/ 0	6	0.5	3 cm	7	0	6		2
7	62.7	NW 3	10	17	/ 0	1	50	6 3 3hr-cm	5	0	20		6
7	61.9	WNW 2	11	17	/ 0	1	50	9 8 3hr-cm	6	0	19		6
7													
7[06]	60.7	NNW 4	12	18	L 0	1	50	8 3 cm	6	0	21		6
7	61.2	N 2	01	19	— 0	1	20	5 3 3hr-cm	5	0	21		7
7	61.8	SW 2	00	19	\ 0	1	20	7 1 cm-shr	4	0	22		7
7	60.4	Shlle	12	20	\ −0.5	0	50	8 1 hr-cm	6	0	22		6
7	62.6	N 2	11	16	/ +0.5	2	20	10 8 shr	6	0	18		6
7	61.2	NW 1	30	16	/ +0.5	5	10	10 8 mi	8	02	20		4
7	60.9	WNW 1	55	13	/ +0.5	6	20	10 mi	10	17	-		0
9[17]	61.9	NW 2	55	13	— 0	6	10	10 mi	10	6	19		2
7	58.5	NW 3	55	14	— 0	5	2	10 mi	10	8	19		2
7	—	NW 3	10	8	— 0	1	50	7 cm	9	0	11		7
7													
7													
7	63.8	NNW 5	11	6	L 0	1	50	9 7 cm-shr	9	0	8		5
7	657.9	NNE 4	51	9	\ −0.5	4	0.02	10 1hr	0	—	13		0
9[08]													
9[15]	53.2	NW 3	65	−1	\ −0	7	0.02	10 mi	0	7	4		0
7	56.8	NW 1	65	0	\ −0.5	7	0.2	10 1hr	0	15	6		

Luftdruck der Bergstationen nicht auf Schwere und Meeresspiegel reduziert

KÜSTENSTATIONEN UND FEUERSCHIFFE

NACHMITTAG UND ABEND DES VORTAGES

List	2p:	WNW 3-5 bewölkt, gew. Sicht, See 4
	7p:	WNW 3-5, bewölkt, gew. Sicht, See 3
Bülk	2p:	SE: 761.7, NNW 6, WNW 11, 16° Sicht über 50 km, See 4
	7p:	762.0, NNW 5, WNW 10, 16°, Sicht 50 km, See 4
Arkona	2p:	
	7p:	W 4, wolkig, See 4
Außenjade	2p:	
	7p:	
Marienleuchte	2p:	
	7p:	764.7, NNW 8, WNW 16°, Sicht 20 km, See 4
Borkumriff	2p:	764.1, NNW 3, SW, 18°, W.T. 15°
	7p:	764.0, NW 4, 01, 16° " 15° See 4
Amrumbank	2p:	NW 4, heiter, See 2, L.T. 19.5°, W.T. 16.5°
	7p:	NW 4, wolkig, See 4, " 15.6° " 17.0°
Adlergrund	2p:	SE W 3, wolkig, See 4, Bornh. Sichtbar, W.T. 15.5°
	7p:	W 3, wolkig, See 4, Bornh. Sichtbar.
Borkum	5p:	763.9, NW 2, 01, 17°,

HEUTE MORGEN

List	8a:	NW 1-3, bedeckt, gew. Sicht, See 3
	11a:	W 3-5, bedeckt, Regen, See 3
Bülk	8a:	762.0, NW 2, 18°, 12° Sicht 20 km, See 1
	11a:	
Arkona	8a:	W 4, wolkig, See 4
	11a:	
Außenjade	8a:	WSW 3, bewölkt, See 1-2
	11a:	
Marienleuchte	8a:	765.4, SW 5, 12, 17°, Sicht 50 km, See 4
	11a:	
Borkumriff	8a:	762.6, SW 4, 12, 19°, See 3, W.T. 15°
	11a:	
Amrumbank	8a:	W 3, bedeckt, See 3, L.T. 16.2, W.T. 17.0°
	11a:	
Adlergrund	8a:	W 4, wolkig, See 3, Bornh. Sichtbar, L.T. 15.0, W.T. 16.8
	11a:	W 4, bedeckt, See 3, " " 15.0 " 15.0
Borkum	11a:	762.6, SW 4, 12, 15°

HEUTE MORGEN 8 UHR

DEUTSCHE STATIONEN	Uhrzeit	Luftdruck	Wind	Wetter	Temperat.	Luftdruck Charakter. u. Änder.	W	Sichtweite in km	Wolken (in Zehntel)	Rel. Feucht.	Niederschlag	Minimum	Seegang	Wolkenhöhe
Borkum	8	762.8	SW 3	51	12	\ −0.5	6	20	10 mi	8	-		I	6
Wilhelmshaven	8	63.4	WSW 2	11	13	— 0	1	10	10 mi	8	0	9		0
Helgoland	8	62.1	WNW 3	wolkig	14								I	
Altenwalde	8	62.0	SW 1	30	14	— 0	1	50	10 5 cm-shr	8	0	8		6
Bremen	8	64.2	W 2	12	14	— 0	1	10	7 6 3hr	8	0	9		5
Hamburg	8	63.4	WSW 2	11	14	/ +0.2	0	20	8 4 3hr	7	0	9		4
Groß-Borstel	8		SW 2	12	13		1	10	7 3hr-cm	7	0	8		0
Kiel	8	62.7	SW 2	13	13	/ +0.5	6	0.02	10 1hr	9	0.1	9		5
Warnemünde	8	62.1	SSW 3	01	15	/ +1.0	1	20	5 3 cm	6	0		I	5
Swinemünde	8	61.8	WNW 2	12	16	/ +1.0	0	20	7 5 cm	6	0	9		6
Rügenwaldermünde	8	60.9	W 5	wolkig	15	/ +0.8				7	0	14	IV	
Danzig	8	61.5	SW 3	11	17	/ +1.0	1	50	7 3 cm-shr	6	0	11		6
Königsberg	8	60.7	W 2	12	15	/ +0.5	1	20	8 6 cm-mi	3	0	9		4
Memel	8	58.9	WSW 5	00	16	/ +0.5	1	50	4 cm	7	0		V	3
Aachen	8	66.4	S 4	01	12	\ 0	0	4	wolkenlos	7	0	8		0
Lonnigen	8	64.5	SW 1	00	10	\ 0	0	0.7	1 cm	8	0	6		0
Hannover	8	65.1	W 2	11	12	/ +0.5	1	10	8 6 cm	7	0	8		6
Magdeburg	8	63.2	WNW 2	02	14	/ +0.5	1	20	5 4 cm	7	0	9		4
Dresden	8[05]	62.3	NW 3	11	12	/ +1.0	6	50	10 3 3hr	8	2	25		6
Berlin	8	63.1	Shlle	01	15	\ 0	0	10	3 cm-shr	6	0	12		5
Grünberg i. Schles.	8	63.5	WNW 2	11	14	/ +1.0	1	10	10 3 mi	7	0	12		7
Breslau	8	61.8	NNE 2	51	14	\ 0	6	4	10 mi	0	6	12		4
Frankfurt a. M.	8	65.8	Shlle	01	12	/ +1.0	0	4	1 cm	7	0	9		6
Karlsruhe	7[25]	60.4	Shlle	01	13	/ +1.0	5	20	1 cm-shr	7	0.2	11		9
Friedrichshafen	8	65.3	NW 1	51	12	/ +1.5	6	10	10 mi	9	28	29		4
Bamberg	8	64.3	NW 2	10	12	/ +0.5	6	50	6 3hr-cm	8	4	10		8
München	8	64.4	NNW 3	55	15	/ +2.3	6	2	10 mi	0	32	10		2
Kahler Asten 852	8	—	NW 3	01	8	— 0	0	50	1 cm	0	0	6		5
Wasserkuppe (Rhön) 950	8	685.0	NNE 2	02	9	/ +1.0	0	50	4 cm	9	4	5		6
Feldberg im Taunus 801	8	695.6	N 1	01	11	/ +1.0	0	50	1 cm	7	0	6		7
Brocken 1142	8	664.9	NW 5	15	4	/ +1.0	4	10	4 2 cm	0	0	2		5
Fichtelberg 1213	8	658.6	NNE 4	27	5	— 0	6	0.02	Nebel	0	18	4		0
Schauinsland 1608	7[08]													
Feldberg i. Schwarzw. 1497	7[23]	638.4	N 3	32	4	- -	6	0.07	8 3hr-cm	0	17	2		0
Zugspitze 2964	7[16]	532.1	NNW 3	65	-3	/ +1.0	7	0.07	10 mi	0	0	-4		0
Säntis 2500	8	564.1	N 2	61	-1	/ +1.0	7	0.03	10 1hr	0	29	-2		0
Sonnblick 3106	8													

Seehöhe in Metern

Luftdruck der Bergstationen nicht auf Schwere und Meeresspiegel reduziert

Nachdruck und Verwertung für öffentliche Vorhersage verboten!

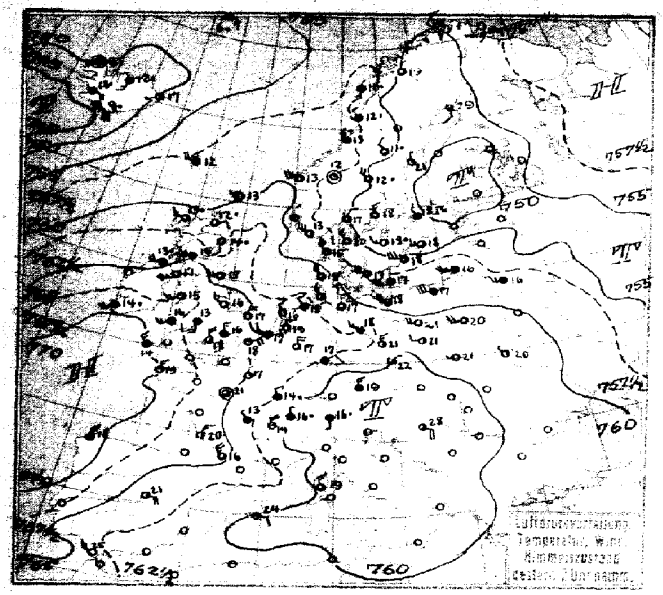

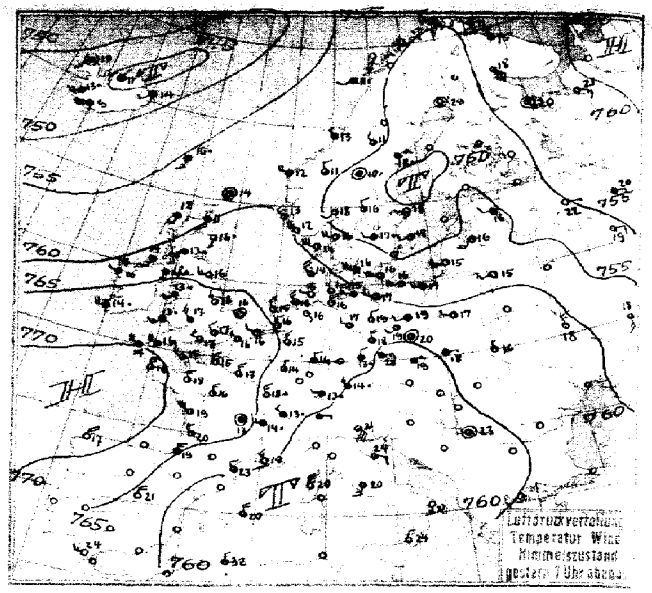

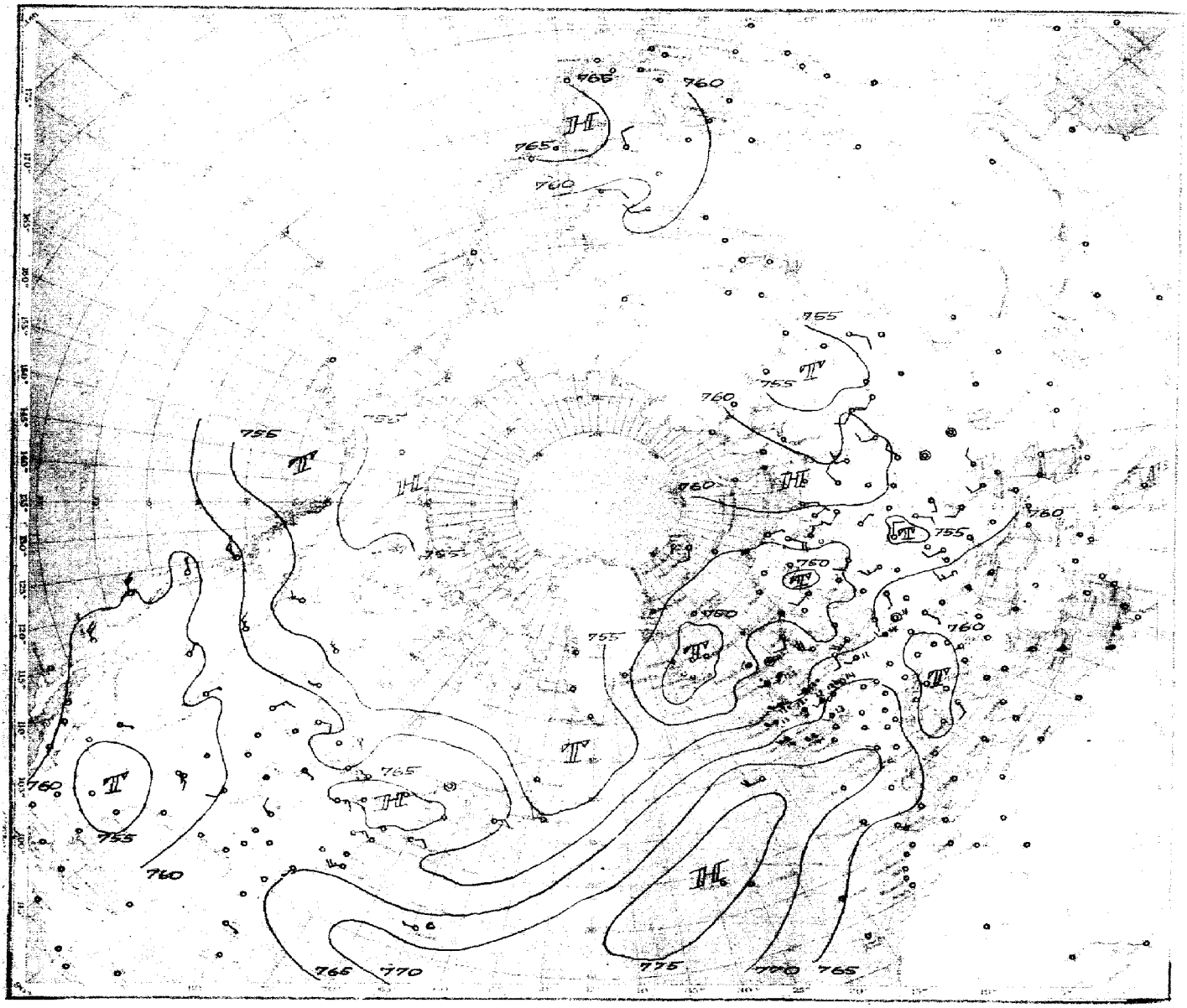

Luftdruck, Temperatur, Wind, Himmelszustand der nördlichen Halbkugel
vom Freitag, den 10. Juli 1925 morgens.

EEWARTE Jahrgang 50 Nr. 191

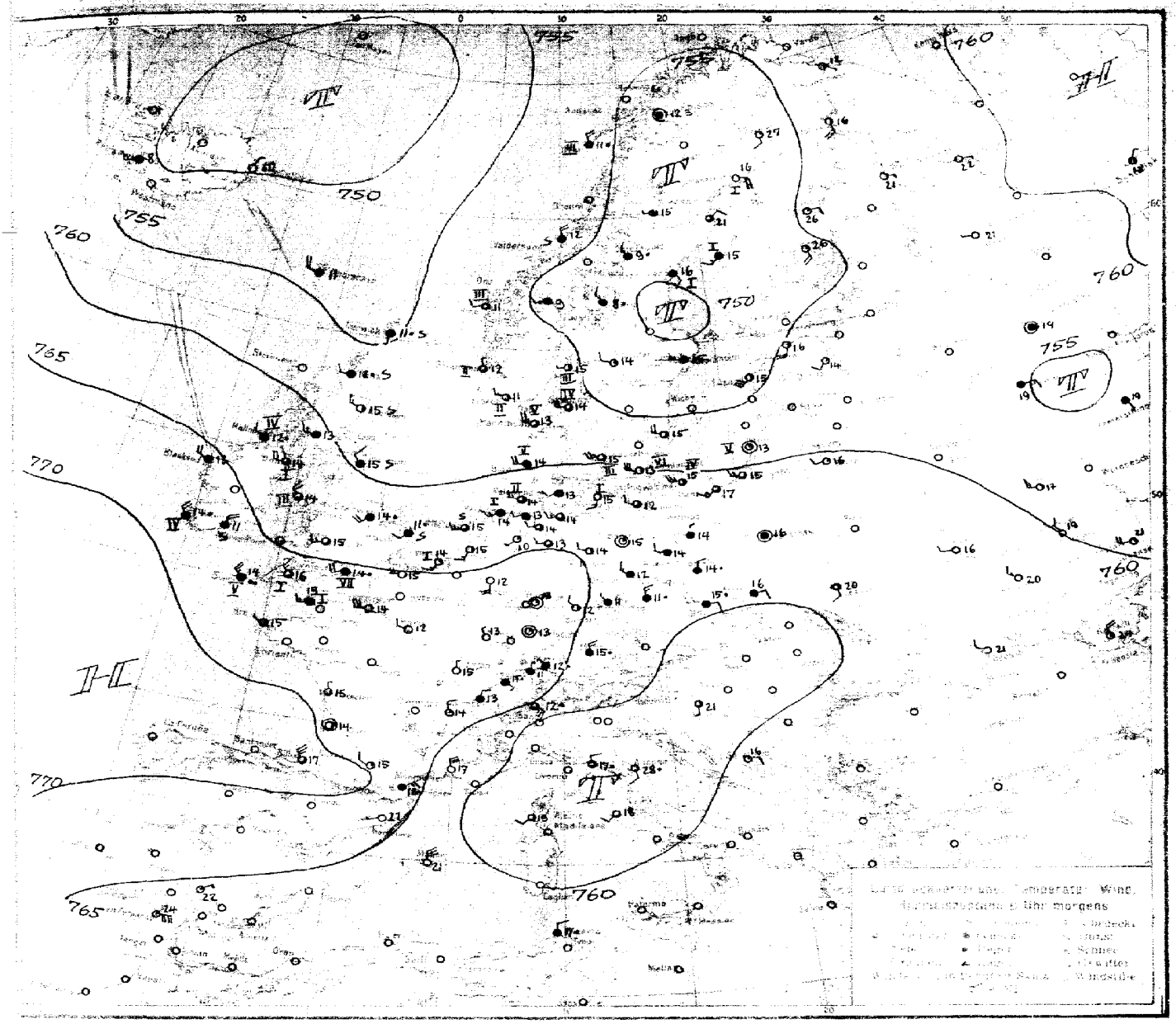

ÜBERSICHT 8 Uhr morgens: Freitag, den 10. Juli 1925

Das atlantische Hochdruckgebiet hat sich mit seinem Kern etwas südwärts nach der Biskayasee verlagert und entsendet einen Ausläufer über Frankreich, Deutschland, Polen nach Südrußland, während das Tief über den Ostseegebieten langsam nach Nordosten gedrängt wird. Von dem gestern über Polen erschienenen Tief ist ein Ausläufer über Großbritannien erschienen, das mehr starke Regenfälle gebracht hat und auch an unserer Küste Niederschläge bringen wird. Im übrigen steht das Wetter in Deutschland unter dem Einfluß des mitteleuropäischen Hochdruckrückens mit ruhiger, im Norden mäßiger westlicher Luftströmung und wechselnder Witterung.

J. A.
Weiß.

AUSSICHTEN AN DER DEUTSCHEN KÜSTE für Sonnabend, den 11. Juli 1925

OSTSEE Mäßige bis schwache westliche Winde, etwas wärmer, vorübergehend Regen, später wolkig bis heiter.

(W. Swinemünde) Mäßige bis frische Winde aus westlichen Richtungen, wechselnde Bewölkung, meist trocken, kühl.

Mäßige westliche Winde, wärmer, wolkig, zeitweise Regen.

...g. Deutsche Seewarte

Kapelle. Abt. III. Georgii

Diedrich Hartung & Co., Hamburg

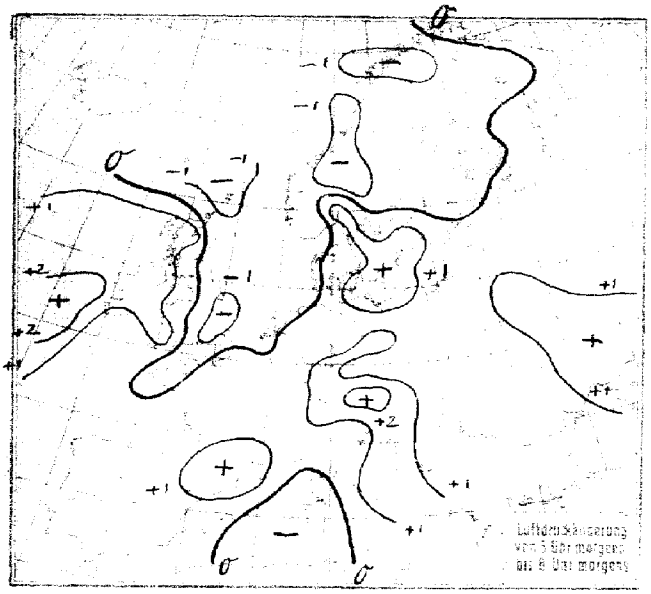

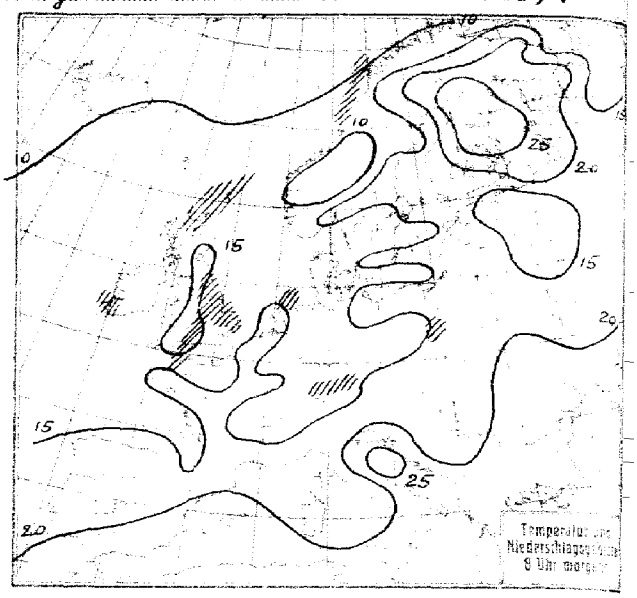

NACH AUFZEICHNUNGEN DER REGISTRIERAPPARATE ZU HAMBURG SEIT GESTERN 8 UHR MORGENS (M. E. Z.)

STUNDE		9	10	11	12m	1	2	3	4	5	6	7	8	9	10	11	12n	1	2	3	4	5	6	7	8
Thermograph		15.6	15.1	15.5	16.0	16.5	17.0	17.7	17.7	17.0	16.6	16.5	14.9	14.2	13.7	13.7	13.4	12.8	12.6	12.0	10.3	10.2	10.2	12.0	14.0
Barograph		58.7	58.7	58.7	58.7	58.7	58.8	58.8	58.8	58.8	58.8	58.8	59.0	59.3	59.4	59.4	59.5	59.5	59.5	59.6	59.6	59.6	59.6	59.7	59.8
Anemograph	Richtung	WNW	NW	NW	NW	NW	NNW	NW	WNW	NW	NW	NW	NW	NW	WNW	WNW	WNW	WNW	WNW	WNW	WNW	WSW	WSW	WSW	WSW	WSW
	m. p. S.	4.0	4.2	4.6	5.3	5.4	5.3	5.6	5.3	5.3	5.4	6.-	5.5	5.0	3.5	3.2	3.4	2.5	2.2	1.5	1.6	2.0	2.6	3.2	4.3
Regenmesser																									
Sonnenscheindauer in Min.		40	25	20	5	5	55	30	30	30	50	60	15	-	-	-	-	-	-	-	-	15	60	60	55

AUFSTIEGE

STATION Wind in m./S.	Seehöhe	Zeit	Boden	200	500	1000	1500	2000	2500	3000	3500	4000	4500	5000	Bemerkungen
						Heute morgen:									Sichtw. bis Kilom.
Fr'hafen	40 m	7a			1400 11.7° 93% NW 5	600 9.0° 98% N 6	1200 7.2° 98% N 8	1600 4.6° 98% NE×N 6							
"	"	"													" " 10 "
Rostock	37 m	8a				720	1000	1400	1800	2000	2100	2300	2500		
"	"	"	15.0° 60%	13.0° 76%	9.7° 92%	5.6° 98%	4.6° 98%	2.1° 91%	0.4° 88%	-0.1° 72%	0.1° 60%	-0.5° 57%	-1.1° 96%		
"	"	"	WzS 6	WzN 6	WNW 9	WNW 9	WNW 10	WNW 12	WzN 11	WzN 12	WzN 13	WzN 18	WzN 14	e. sh, sh, ew	" " 50 "
Lindenberg	122 m	7a				1100	1700	2100							
"	"	"	13.1° 75%		10.4° 80%	5.8° 82%	2.0° 88%	2.3° 38%	-0.2° 35%						
"	"	"	N 2		NW 6	SW 4	NNW 4	WzN 5	WzN 5			e-sh, sh, ew, ew			" " 20 "
Hannover		7a	11.7° 94%			6.4° 98%	4.0° 98%	1.3° 98%	-1.6° 98%						
"		"	NW 5			H 6	N 9	NE×N 8	NE×N 7						" " 10 "
Dresden		8a	NW 5	NW 5	500 NW 5	800 NW 8	1100 SW 3					Frew, Fr-w 5	500 w		" " 50 "
Dessau		"	NW 5	NW 5	NW 7	800 NW 6	1100 NW 7	1400 NNW 7	1700 NNW 9			e. 1300 w			" " 20 "
Frankfurt a.M.		7a	Stille	Stille	WSW 3	WSW 4	SWSW 6	N 4		WSW 5		NW 2		3500 NWzW 5	
Stuttgart		"	N 2	NNW 4	WSW 7		WNW 8 1800	1800				a-ew	2300 w		" " 20 "
Aachen		"	SW 3	SW 4	WzS 3	800 W 4	WNW 5	NW 4							" " 10 "
Rostock		6a	W 5	WzN 8	WNW 8	WNW 9						ci-sh, a	sh, sh	ew 700 w	
Pr[illegible]berg		8a	W 1	E 4	SSE 7	SSE 9	SSE 13	SSE 14		SSE 22		sh-ew			" " 20 "
De Bilt	25 m	"	SSW 5	WSW 10	WzS 9	WSW 9	WSW 9	WSW 9	WzS 8		WzN 8		WNW 8	SWzS 11	a-ew " " 20 "
Graf-Barstel	17 m	7a	SW 4	WSW 6	WzS 9	W 9	W 9	W 9							" " 10 "
Holyhead		8a	NWzW 7	NW 14	NW 14	NWzN 11							sh, sh	ew	" " 50 "
Grayden		"	WSW 5	WzS 7		WzS 9	NWzW 13						sh, sh	ew	" " 50 "
Falkestowe		"		WzS 10		WNW 12									
Lympene		"		WzS 7		SW 9									
Strafsburg		"			Stille	NWzN 6	NW 5	N 4							
Toulouse		6a		WNW 10	NWzN 7										
Calais		"			WSW 8	WSW 10	WSW 10	W 6		NWzW 6		NWzW 10			
Rochefort		"			N 5	NWzN 5	NWzW 6	WNW 9		WzN 12					
						Gestern morgen und nachmittag:									
Karlsruhe	130 m	8a				800	1100	1400	1700	2000	2300				
"	"	"	NNE 1	N 5	NNW 5	NNW 5	W 4	WSW 4	WSW 5	WSW 7	WSW 8	sh-ew	1800 w		" " 10 "
Dresden		11a			400	800	1200	1700							
"		"	N 2	NNzW 3	NNW 6	SW 9	S 1	SSW 3				ew			" " 20 "
Bremen		11a		NWzW 4	NW 6	NW 7	WNW 8	WNW 7	WNW 9						
Leipzig		11a		500 NNE 2	800 NNE 2	500 NE 2	500 E 2								
Lindenberg	122 m	12			500 WNW 7	WNW 8	WNW 7					ci-sh, ew			" " 20 "
"	"	2p	NW 5	NWzW 6	800 WNW 8	1000 WNW 8	W 9	WzS 7							" " 10 "
Dessau				NNW 2	NW 4	500 NW 5	1000 NW 7					a-sh,	ew		" " 20 "
Lindenberg	122 m	2p	15.1° 54%	14.0° 62%	10.5° 70%	8.1° 74%									
"	"	"	NW 5	WNW 7	WNW 8	WNW 7						ew, sh, ew			" " 20 "

Freitag, den 10. Juli 1925

STATION	MORGEN Luftdruck	Wind	Wetter	Temperat.	Luftdruck Charakter u. Änder.	W	Böhenh. in km	Wolken (in Zehntel)	Rel. Feuchtigkeit	Minimum	Seegang
Wien	59.4	SSW 1	bed.	18						16	
Zürich	66.1	NNW 1		11	/ +1.5	6	2	10	93	11	
Bern	64.9	SE 1		50		0	2	10	91	10	
Genf	65.2	NNE 2		11	/ +0.5	1	2.0	10	86	11	
Lugano	60.4	SE 5		87	/ +0.8	1	2.7	7	95	13	
Helder	63.4	WSW 3		11	\ 0	1	2.0	4	87	9	
Vlissingen	65.2	SSW 3		02	\ 0	0	1.0	2	87	7	
Utrecht	64.8	SSW 3		02	- 0	0	1.0	5	88	8	
Kopenhagen	60.3	W 5		11	/ +0.3	1	2.0	7	97	7	
Skagen	55.2	W 4		11	- 0	1	2.0	8	97	7	
Haustholm	57.6	WNW 5		11	- 0	1	2.0	5	96	9	
Hjørvandshuk	60.7	W 4		10	- 0	0	2.0	10	94	11	
Hammershus	62.1	WNW 6		01	/ +0.3	1	2.0	4	93	11	
Abisko	54.3	SSW 2		22	\ -1.0	1	0.5	Nebel	91	1	
Haparanda	64.0	ESE 4		01	- 0	1	0.5	wolkenl.	94	15	
Stensele	61.8	W 1		11	\ -0.5	2	2.0	10	91	13	
Oestersund	63.6	NW 2		55	\ -0.5	0	1.0	10	91	11	
Hernösand	60.5	SE 2		11	\ -0.3	0	2.0	10	93	18	
Sarna	61.9	NW 2		59	\ -1.0	0	1.0	10	91	16	
Karlstad	63.9	WNW 2		01	\ 0	1	3.0	6	91	10	
Stockholm	61.7	W 3		11	/ +1.0	0	1.0	10	91	13	
Jonköping											
Wisby											
Kalmar	56.7	WNW 4		12	/ +1.0	0	1.8	wolkenl.	87	1	
Gällivare	53.4	S 1		00	- 0	0	0.5	wolkenl.	90	13	
Karlshamn											
Bjuröklubb	62.5	NE 2		11	\ 0	1	2.0	9	91	9	
Quade Hook											
Spitzbergen	56.6	WSW 2		11	\ 0	2	2.0	9	91	0	
Ingö											
Valdersund	56.0	NNW 4		11	\ -0.5	2	2.0	10	86	0	
Kinn	57.3	WSW 2		13	\ -0.3	2	2.0	8	86	1	
Lister	57.8	WNW 3		11	\ 0	1	2.0	7	87	0	
Bären-Insel											
Andänes	54.6	NNE 1		16	\ -1.0	0	2.0	10	91	2	
Röst	55.4	NNW 4		59	\ -0.5	0	2.0	10	86	0	
Jan Mayen											
Färder	55.3	W 1		10	\ -1.0	1	2.0			1	
Vardö	56.6	S 1		00	/ +0.5	0	2.0	4	88	10	
Brönnö	65.7	N 1		40	\ -1.0	0	1.0	0	91	2	
Uisire	57.5	NNW 1		11	\ -1.0	1	2.0	6	86	0	
Dombas	54.0	WSW 2		12	\ -1.0	1	2.0	10	87	5	
Helsingfors											
Vasa	52.6	SW 3		18	- 0	0	2.0	10	86	1	
Kuopio	54.0	SSE 4		01	\ -0.3	0	1.0	6	91	0	
Dorpat	58.4	SW 2		12							
Riga											
Warschau	62.1	NNE		12	- 0	2	2.0	10	87	10	
Lemberg	63.0	S 2		00	- 0		4.0	7	91	0	
Pinsk											
Wilna	60.2	WSW 2		01	/ +1.0	0	2.0	7	91	10	
Krakau	60.2	ENE 2		11	- 0	2	4.0	6	91	14	
Posen	63.1	NNE 1		11	/ +0.5	5	1.0	7	91	10	
Prag	62.0	NNW 3		55	/ +1.5	0	2.0	9	81	10	
Eger	63.5	NW 1		11	/ +1.0	0	2.0	5	91	10	
Preßburg	58.3	W 2		11	/ +0.5	5	2.0	9	84	17	
Kaschau											
Olmütz	59.7	E 2		31	- 0	0	2.0	10	94	4	
Budapest											
Belgrad											
Serajewo	63.3	E 2		01	- 0	0	2.0		91	11	
Agram	59	S 1		11	/ +1.0	1	2.0	9	86	13	
Sofia											
Athen											
Korfu											
Turin											
Genua											
Livorno											
Ancona											
Maddalena	60.2	ESE 2		31	/ +1.0	0	1.0	9	86	12	
Messina											
Tarent											
Venedig											
Rom	64.2	SW 2		10	/ +1.0	0	1.0	8	91		
Malta											
Madrid											
La Coruña											
Mahon											
Malaga											
Horta											
Funchal											

STATION	MORGEN Luftdruck	Wind	Wetter	Temperat.	Luftdruck Charakter u. Änder.	W	Böhenh. in km	Wolken (in Zehntel)	Rel. Feuchtigkeit	Minimum	Seegang
Rochefort											
Bayonne	70.5	NW 2		11	12 / +0.5		2.0	7			0
Bordeaux	69.5	SSW		11	14 / +0.5		5.0	5		11	
Clermont											
Dijon	66.6	NNW 1		01	15 - 0		1.0	wolkenl.		9	
Calais	65.3	WSW 4		11	14 - 0		1.0	7			
Brest											
Paris	67.9	WNW 2		01	12 - 0		2.0	wolkenl.			
Perpignan	69.4	NE 3		11	15 - 0		1.0				0
Rennes											
Straßburg	67.4	NNE 2			15 / +0.3		2.0	1		9	
Toulouse	69.3	WNW 2		01	15 / +1.0		2.0	3		12	
Tours											
Ajaccio	58.2	SW 2		11	19 \ -0.5		1.0	7			
Le Havre	67.0	WSW 6		11	14 - 0		2.0	9			
Marignane	66.7	NNW 2		01	17 / +1.0		2.0	wolkenl.		16	
Nancy	66.6	NW 1		01	13 / +0.5		2.0			7	
Lerwick	54.8	E 1		45	11 \ -1.0		1.0	10			
Renfrew	60.8	W 3		11	13 / +1.0		2.0	10			
Cranwell	63.3	SW 4		51	14 \ -1.0		2.0	10			
Scilly	67.2	NW 2		23	14 - 0		4.0	10			
Wick	58.6	W 2		31	12 / +1.0		2.0	10			
Malinhead	63.1	WNW 5		06	12 / +1.5		2.0	7			
Tynemouth	59.8	NW 2		10	15 \ -0.5		2.0	10			
Pembroke											
Rochea Point	67.	W 4		11	11 / +1.0		2.0	10			
Croydon	65.0	WSW 3		12	15 \ -1.0		2.0	9			
Aberdeen	57.8	WNW 3		11	15 \ +1.0		2.0	4			
Valentia	66.0	NW 4		40	14 / +1.5		2.0	10			
Plymouth	62.6	NW 3		10	16 / +1.0		2.0	9			
Guernsay	66.5	WSW 3		41	15 \ -1.0		1.0	10			
Stornoway											
Holyhead	63.2	NW 4		11	14 / +1.0		2.0	9			
Donaghadee	63.3	W 2		12	14 / +1.0		2.0	8			
Yarmouth	64.1	SW 2		40	11 \ -0.5		1.0	10			
Blacksod	65.8	WNW 4		11	13 / +1.0		2.0	10			
Calshot	65.3	WSW 4		42	14 \ -1.0		2.0	10			
Thorshavn											
Seydisfjord											
Acureyri											
Isafjord											
Reykjavik											
Vestmannö											
Alexandrovsk	57.4	SE 1	bedeckt	21	\ -0.1						
Archangelsk	53.5	ESE 1	heiter	22	/ +0.1						
Ust-Zylma	63.0	ESE			/ +0.1						
Matochkin-Sharr											
Dickson											
Petersburg	55.7	W 2	bed.	16	/ +0.7						
Tscherdyn											
Moskau	55.4	E 2		41	19 / +0.3						
Kasan											
Kiew	63.2	WNW 2	heiter	16	/ +1.0						
Ufa	54.5	NE 2	bed.	15	/ +0.4						
Saratow											
Orenburg	58.3	SSW	Regen	14	/ +0.2						
Odessa	62.1	NW 2	heiter	21	/ +0.3						
Sewastopol											
Astrachan	53.6	WNW 1	heiter	24	\ -0.2						
Emba											
Batum											
Baku											
Tobolsk	59.7	WNW 2	bed.	10	- 0						
Omsk											
Tashkent											
V. Imbatskoe											
Tomsk											
Irkutsk											
Jakutsk											
Wladivostok	63.3	SSE 6	bed.	17	- 0						
Tanger											
Agadir											
Bou Denib											
Oran											
Algier											
Setif											
Tunis											
Aleppo											
Beyruth											

NORD-AMERIKA 2 UHR NACHTS

	Luftdr.	Wind		Luftdr.	Wind		Luftdr.	Wind		Luftdr.	Wind		Luftdr.	Wind
St. Johns	56.-	W 2	La Paz	55.6	W 3	Bermuda	69.-	W 1	Duluth	61.-	NE 2	Tatoosh	64.-	SW 3
Sydney	62.-	NE 3	Edmonton	54.-	SW 3	Key West	62.-	E 1	Huron	63.-	S 3	San Francisco	61.-	W 4
Father Point	64.-	Stille	Nantucket	63.-	NE 2	Little Rock	60.-	S 2	Salt Lake City	58.-	NW 1	San Diego	54.-	W 3
Parry Sound	62.-	W 1	Washington	62.-	NE 3	Nashville	62.-	W 2	Helena	60.-	W 2	Forth Worth	57.-	E 3
White River	56.-	SE 1	Hatteras	63.-	SW 3	Cleveland	64.-	NE 3	Denver	61.-	E 1	El Paso	59.-	NE 1
Winnipeg	59.-	SW 1	Charleston	65.-	NE 1	Chicago	62.	E 1	Roseburg	59.-	W 1	Belle Isle		

STATION	GESTERN NACHMITTAG						GESTERN ABEND									STATION	GESTERN NACHMITTAG						GESTERN ABEND								
	Luftdruck	Wind	Wetter	Temperat.	W	Sichtweite in km	Luftdruck	Wind	Wetter	Temperat.	W	Sichtweite in km	Niederschlag	Maximum oder Minimum der Temperatur			Luftdruck	Wind	Wetter	Temperat.	W	Sichtweite in km	Luftdruck	Wind	Wetter	Temperat.	W	Sichtweite in km	Niederschlag	Maximum oder Minimum der Temperatur	
Wien							59.4	SSW 1	04	18						Turin							56.3	NE 2	90	18	6	20			
Zürich	59.8	E 1	55	15	6	2										Genua															
Bern	59.1	W 1	53	15	6	10	61.9	NE 1	55	13	6	2	14	15		Livorno															
Gent	59.5	NNW 1	55	16	6	10	62.7	NW 1	55	13	6	10	15	18		Ancona							58.4	ESE 2	11	24	6	20			
Lugano	57.7	S 1	55	16	6	10	56.8	E 1	01	15	6	10	17	18		Maddalena															
Helder	64.8	NW 2	00	16	0	50	64.7	NW 2	11	15	1	50	6	11		Messina							60.6	NNE 2	02	24	0	10			
Vlissingen	64.2	WNW 2	12	17	1	20	65.6	WNW 2	00	16	0	20	0	11		Tarent															
Utrecht	64.4	NNW 2	01	17	1	50	64.5	N 2	10	16	1	750	0	20		Venedig							57.0	SE 0	11	24	6	20			
Kopenhagen	58.5	WNW 0	11	17	1	20	59.0	WNW 5	11	16	1	20	0	IV		Rom							61.0	SSW 3	11	20	1	20			
Skagen	55.6	NW 3	01	12	1	20	55.8	WNW 4	01	16	0	10	0	IV		Malta															
Ranstholm	58.3	NW 6	01	15	0	50	58.3	WNW 6	01	14	2	20	0	VI		Madrid	67.-	ENE 4	½ bd.	22			61.-	N 1	00	21					
Blasvandshak	61.4	NW 4	10	15	1	50	61.4	NW 4	11	14	1	50	0	IV		La Coruña	73.-	N 5	½ bd.	18			73.-	N 4	00	17					
Hammershus	57.6	W 6	10	17	2	50	58.2	W 6	01	16	0	50	•	IV		Mahon	60.-	E 2	½ bd.	24			61.-	N 4	00	20					
Abisko	54.7	WNW 1	02	17	1	50										Malaga															
Haparanda	54.7	S 2	01	29	1	750	54.0	Stille	01	29	0	50	0	32		Horta	71.3	NE 4	1	23	1	50									
Stensele																Rochefort							62.7	WNW 3	01	17	—	20	0		
Oestersund	56.2	NW 2	30	11	6	20	58.0	NW 2	11	11	6	750	0.2	13		Bayonne							65.0	NNW 3	11	19	—	1	0		
Hernösand	53.1	N 1	01	21	1	250	51.6	NE 3	55	18	6	4	0.1	25		Bordeaux	66.6	NNE 3	01	20	—	—	68.0	NW 4	11	20	—	20	0		
Särna	54.0	NW 4	20	12	2	750	53.7	Stille	55	10	6	4	3	13		Clermont	67.9	NW 1	11	13	—	—	69.1	Stille	11	17	—	10	2		
Karlstad	53.2	WNW 3	11	18	2	—	53.6	NNW 2	10	16	1	—	0.2	19		Dijon	62.6	WNW 4	00	14	—	4	62.9	NNW 3	37	18	—	10	1		
Stockholm	50.7	NW 2	92	18	5	10	50.8	W 1	10	18	9	10	21	20		Calais	65.9	NE 4	01	18	—	20	66.1	WNW 1	01	16	—	50	0		
Jonköping	52.9	W 3	54	18	9	10	54.8	W 2	57	16	6	10	11	21		Brest	70.4	—	—	19	—	1	70.6	NNW 5	11	16	—	50	0		
Wisby	53.0	WSW 3	11	17	2	50	53.0	WSW 2	01	18	1	750	0	I		Paris	65.5	N 1	11	17	—	20	66.2	NNW 3	11	17	—	20	18		
Kalmar	54.2	W 7	16	18	6	—	54.4	W 3	53	16	6	—	0.4	II		Perpignan							59.1	W 2	11	22	—	750	0		
Gällivare	52.7	S 1	01	27	1	750	52.6	SE 1	00	25	1	750	0	30		Rennes							68.8	NNW 3	11	18	—	50	0		
Karlshamn	57.3	NW 5	54	18	6	10										Straßburg	60.3	NNE 3	25	20	—	10	62.2	NW 4	11	16	—	10	0		
Björöklubb	53.7	E 3	01	28	0	750	53.2	E 1	01	25	0	750	0	5		Toulouse	65.1	NW 5	11	16	—	20									
Quade Hook																Tours	69.0	Stille	11	21	—	20	67.4	N 3	01	16	—	20	0		
Spitzbergen																Ajaccio	60.6	NNW 2	11	19	—	20	76.3	NNW 7	11	20	—	50	0		
Ingö	56.-	NNE 3	½ bd.	10	—	—	55.5	N 2	18	10	9	20	0	I		Le Havre							66.4	NW 2	11	15	—	20	0		
Valdersund	58.1	NW 3	11	13	2	50	58.1	NW 3	11	13	2	50	0	II		Marignane							60.3	NW 3	01	19	—	50	0		
Kinn	59.0	WSW 5	11	13	1	50	58.7	W 4	12	12	1	50	0	III		Nancy							63.9	N 1	11	14	—	20	0		
Lister	59.0	WWW 6	01	13	1	50	58.8	WNW 5	00	12	0	50	0	III		Lerwick	59.1	W 1	00	13	1	50	59.5	Stille	01	14	0	50	•		
Bären-Insel	57.9	WNW 3	23	6	4	4	58.4	W 1	11	6	2	2	•	I		Renfrew	66.6	WSW 3	11	15	6	50	63.0	SW 3	51	13	6	20	0.4		
Andänes	57.3	W 3	11	12	2	50										Cranwell	66.2	WNW 3	11	16	1	10	65.6	NW 3	11	18	1	50	0		
Röst	57.6	S 3	50	11	5	4	57.3	SW 2	60	11	6	50	2	III		Scilly	70.8	WW 3	11	19	1	750	70.0	WNW 4	11	14	2	50	0.2		
Jan Mayen	51.8	ESE 3	42	6	6	1	50.3	WNW 4	12	7	2	10	0.4	I		Wick	64.7	ENE 2	40	12	5	50	60.0	SSW 2	10	11	6	50	04		
Färder	55.0	NE 2	11	17	1	20	54.2	SW 2	00	18	0	750	0	I		Malinhead	64.7	WSW 4	01	13	6	20	60.0	S.W 5	16	14	6	20	1		
Vardo	52.1	S 2	01	16	2	10	52.0	S 1	01	11	0	750	0	III		Tynemouth	64.5	W 5	11	17	1	20	64.1	W 3	16	16	5	20	0.2		
Brönnö	52.3	NW 1	41	12	6	50	52.7	N 1	40	11	6	20	0	—		Pembroke	69.3	SW 3	11	16	6	50	68.0	SW 3	30	13	2	20	0		
Uisire	52.2	SW 3	11	13	1	750	52.2	SW 3	11	13	1	750	0	II		Roches Point							67.4	SW 5	50	15	6	10	2		
Dombas	56.0	Stille	00	12	2	20	53.3	WNW 2	10	11	2	750	0.6	—		Croydon	66.2	WNW 3	12	16	1	50	68.5	NW 2	10	17	2	20	0		
Helsingfors																Aberdeen	62.0	S 2	53	14	1	50	60.3	S 1	40	16	9	20	05		
Vasa							53.1	S 2	19	20	0	250	—	28		Valentia	68.8	SW 4	00	14	0	20	66.4	WNW	50	14	9	10	4		
Kuopio							55.0	SSE 2	01	23	0	10	0	18		Plymouth	68.-	W 2	10	18	1	750	68.7	WNW 4	11	16	2	50	0		
Dorpat							55.2	W 2	10	16				24		Guernsey							68.7	WNW 3	11	15	1	50	0		
Riga							56.5	SW 4	10	16	1	50	0	20		Stornoway	70.6	W 3	30	12	5	20	57.5	SSW 4	18	12	5	10	2		
Warschau	61.1	W 4	01	20	1	—	SSW	WNW 2	01	17	1	20	0	21		Holyhead	67.6	SW 3	14	15	2	50	64.1	SW 5	01	13	9	20	21		
Lemberg	58.3	WW 1	11	20	1	—	59.4	N 1	12	16	1	4	0	24		Donaghadee	64.2	SW 5	12	17	0	50	64.5	S 1	52	8	6	20	1		
Pinsk																Yarmouth	65.3	NNE 4	00	17	0	20	65.1	Stille	00	16	0	20	0		
Wilna	52.7	W 3	12	16	1	—	52.7	WNW 3	10	16	0	0	0	17		Blacksod	64.0	E 1	35	13	6	20	62.7	W 1	15	14	6	2	0		
Krakau	52.1	W 1	11	20	1	—	51.-	Stille	11	18	2	20	0	32		Calshot	67.1	NNW 4	11	18	1	50	66.9	WNW 3	12	17	2	50	0.7		
Posen	51.3	W 4	00	19	2	—	51.-	WNW 2	11	18	2	750	—	22		Thorshavn	57.5	WSW 4	11	16	1	50	56.2	S 2	41	10	9	10	31		
Prag	60.0	WSW 1	01	23	0	—	59.1	Stille 2	12	20	0	20	0	33		Seydisfjord	60.0	SW 1	12	17	1	250	58.7	SW 2	12	14	1	20	—		
Eger							59.7	W —	11	18	0	10	1	26		Acureyri	49.1	S 3	41	12	0	20	49.2	W 1	11	11	2	20	—		
Preßburg	51.0	ESE 2	11	26	1	—	52.2	Stille	11	22	1	20	1	26		Isafjord	50.5	Stille	95	9	6	20	47.6	Stille	19	10	6	20	—		
Kaschau	51.4	SSW 4	02	23	0	20	51.0	Stille	01	20	0	20	0	24		Reykjavik	47.3	E 4	51	12	0	10	47.-	SW 3	50	13	5	4	2		
Olmütz	50.0	E 1	11	21	1	50	50.1	W 1	11	19	2	20	0	23		Vestmannö	47.9	ESE 7	55	9	6	20	48.0	SW 5	10	9	5	20	—		
Budapest																Kastrup	57.6	SE 5	19 bd.	24	—	—	52.4	SE 5	½ bd.	18					
Belgrad																Kem	57.1	SE 3	½ bd.	19	—	—	57.1	Stille	02	20					
Serajewo																Archangelsk	58.1	NW 1	½ bd.	28	—	—	58.5	SE 3	½ bd.	21					
Agram																Petersburg	59.0	SE 2	½ bd.	27	—	—	54.2	SE 1	½ bd.	22					
Sofia																Kasan	58.2	WNW 2	½ bd.	30	—	—									
Athen																Kiew	58.1	NNW 5	¾ bd.	23	—	—	60.3	WNW 3	00	18					
Korfu																Kursk	58.7	WSW 4	½ bd.	25	—	—	56.2	W 2	½ bd.	18					

SCHIFFSMELDUNGEN

Datum	Zeit	Breite	Länge v. Gr.	Luftdruck	Wind	Wetter	Temper. Luft	Temper. Wasser	W	Sichtweite in km	Wolken (in Zehntel)	Seegang	Dünung aus	Datum	Zeit	Breite	Länge v. Gr.	Luftdruck	Wind	Wetter	Temper. Luft	Temper. Wasser	W	Sichtweite in km	Wolken (in Zehntel)	Seegang	Dünung aus
7.Juli	8a	46.3	33.0 W	72.-	SSW 4	12	20	19	5	30	7	SW	1	W													
"	2p	5n.9	46 E	61	WNW 3	02	21	14	0	250	3	—	3	W													
"	4	58.2	3.0 W	62.-	WNW 2	00	22	14	0	250	2	— SW	—	—													
"	4	45.8	36.0 W	72.-	SW 4	08	21	20	2	30	3	[illegible]	1	W													
"	4	46.2	38.4 W	73.-	SSW 4	02	21	20	0	20	0	—	0	W													
"	"	49.0	15.0 W	73.-	W 4	"	17	16	0	10	10	SW	0	W													
"	"	58.9	3.6 E	61.-	WNW 4	01	14	12	1	250	3	[illegible]	1	NW													
"	"	58.4	02 E	61.-	WNW 1	12	14	13	0	250	8	SW [illegible]	0	—													

WETTERBERICHT
DER
DEUTSCHEN SEEWARTE

JAHRGANG 50, Nr. 192 VERLAGSORT HAMBURG Sonnabend, d. 11. Juli 1925

Mitteleuropäische Zeit — **Luftdruck** reduziert auf 0° Temperatur, Meeresspiegel und Schwere in 45° Breite — **Temperatur** in Celsius-Graden — **Windstärke** nach **Beaufortskala** (12 = Orkan) — **Wetter:** 00 bis 09 wolkenlos bis halb bedeckt; 10 bis 19 halb bis ganz bedeckt; 20 bis 29 Dunst oder Nebel; 30 bis 39 Schauer; 40 bis 49 Rieselregen; 50 bis 59 sonstiger Regen; 60 bis 69 Schnee; 70 bis 79 Graupel oder Regen und Schnee gemischt; 80 bis 89 Hagel; 90 bis 99 Gewitter — W = Witterungsverlauf seit der letzten Beobachtung: 0 = wolkenlos bis halb bedeckt, 1 = wolkig, 2 = anhaltend ganz bedeckt, 3 = Dunst oder Nebel, 4 = dichter Nebel, 5 = Schauer, 6 = Regen oder Rieselregen, 7 = Schnee, 8 = Graupeln oder Hagel, 9 = Gewitter — **Relative Feuchtigkeit:** 0 = 95 bis 100 %, 9 = 90 bis 94 %, 8 = 80 bis 89 %, 7 = 70 bis 79 %, 6 = 60 bis 69 %, 5 = 50 bis 59 %, 4 = 40 bis 49 %, 3 = 30 bis 39 %, 2 = 20 bis 29 %, 1 = 10 bis 19 %

GESTERN NACHMITTAG 2 UHR

DEUTSCHE STATIONEN	Uhrzeit	Luftdruck	Wind	Wetter	Temperat.	Luftdruck Charakter u. Änder.	W	Sichtweite in km	Wolken (in Zehntel)	Rel. Feucht.	Seegang	Wolkenhöhe
Borkum	2	761.5	SW 4	54	15	\ −0.5	5	10	10 ∞	6		9
Helgoland	2		SW 4	Regen							4	
Altenwalde	2	761.5	SW 1	61	14	\ 0	5	4	10 ∞	9		3
Bremen	2											
Hamburg	2	762.5	SW 1	51	14	\ −0.5	6	10	10 ∞	5		4
Kiel	2	762.4	NNE 3	12	15	− 0	6		10 ∞	6		6
Warnemünde	2											
Swinemünde	2	761.6	WNW 5	12	15	\ −1.0	1	50	8 ∞	4		3
Rügenwaldermünde	2											
Danzig	2	761.7	W 3	11	15	− 0	1	50	9 ∞	4		9
Königsberg	2	761.7	W 5	11	15	\ −0.5	1	50	8 ∞	4		4
Memel	2	761.7	WSW 5	11	16	/ +1.0	1	50	8 ∞	7		5
Aachen	2[14]	764.7	W 4	11	19	\ −0.5	1	20	10 ∞	10		5
	2											
Hannover	2	763.2	W 3	12	19	\ −0.5	1	20	10 ∞	5		6
Magdeburg	2	763.5	W 3	11	19	\ −0.5	2	20	9 ∞	4		6
Löwingen	2											
Dresden	2[05]	763.4	WNW 3	10	17	− 0	1	50	7 ∞	5		6
Berlin	2	762.9	W 2	11	20	\ 0	0	20	6 ∞	3		6
Grünberg in Schles.	2											
Breslau	2	765.5	NNE 1	44	13	/ +1.0	0	2	10 ∞	9		3
Frankfurt a. M.	2	764.4	SW 2	62	20	\ −1.0	0	50	5 ∞	4		6
Karlsruhe	2											
Friedrichshafen	2											
Bamberg	2											
München	2	766.0	NNW 2	10	11	− +0.5	6	10	10 ∞	0		4
Kahler Asten 852	2[00]	−	WSW 3	12	13		1	50	9 ∞	0		7
Wasserkuppe (Rhön) 950	2[15]											
Feldberg im Taunus 801	2											
Brocken 1142	2[25]											
Fichtelberg 1213	2	760.8	NNW 4	10	7	/ +1.0	3	50	9 ∞	5		6
Schneekoppe 1603	2											
Feldberg i. Schwarzw. 1497	2											
Zugspitze 2964	2[16]	553.0	NW 1	27	−1	/ +1.0	7	0.05	10 ∞	0		0
Säntis 2500	2	529.1	N 2	41	0	/ +1.0	8	0.05	10 ∞	0		0
Sonnblick 3106	2											

Seehöhe in Metern

GESTERN ABEND 7 UHR

Uhrzeit	Luftdruck	Wind	Wetter	Temperat.	Luftdruck Charakter. u. Änder.	W	Sichtweite in km	Wolken (in Zehntel)	Rel. Feucht.	Niederschlag	Maximum	Seegang	Wolkenhöhe
7	761.4	NW 4	54	15	− 0	5	4	10 ∞	4	2.4		IV	6
7		WNW 3	Regen									III	
7	761.4	WNW 3	55	15	− +0.5	6	1	10 ∞	0	0.5	15		4
7	762.9	SW 3	10	14	\ +0.5	6	10	10 ∞	0	1.4	19		4
7	762.6	SW 3	40	14	\ +1.0	6	10	10 ∞	0	3.7	17		4
8	761.3	NNW 2	10	13	\ +1.0	6		10 ∞	0	0.6	16		5
8													
7	762.1	SW 3	11	16	− 0	1	20	6 ∞	6	0	20		4
7	761.7	SW 3	Regen	17	− +1	1					18	III	
7	762.2	SSW 1	11	17	/ +0.5	1	50	8 ∞	7	0	22		6
7	762.3	WNW 2	10	16	/ +0.5	1	50	7 ∞	6	0	16		5
7	762.5	W 4	00	16	/ +0.5	0	50	6 ∞	3	0		III	5
7	763.1	W 4	11	17	\ 0	1	20	10 ∞	6	0	20		5
7	763.1	W 3	10	18	\ 0	1	50	10 ∞	6	•	20		5
7	763.8	W 3	10	17	\ −0.5	2	20	10 ∞	5	0.1			5
7	763.3	SW 1	11	15	\ 0	2	50	10 ∞	5	0.2	20		5
7[05]	763.1	W 2	11	17	/ +0.5	1	50	9 ∞	5	•	22		5
7	761.0	WNW 2	51	15	/ +1.0	6	4	10 ∞	7	•	22		5
7	761.5	S 2	10	15	/ +0.5	1	50	7 ∞	7	0	18		5
7	761.8	SSW 2	10	15	/ +0.5	6	20	10 ∞	0	0	14		5
7	761.8	W 1	00	14	− 0	2	50	9 ∞	4	0	22		6
7	761.8	S 2	00	16	− 0	1	50	5 ∞	4	0	24		8
9[15]	762.0	SSW 1	11	14	− 0	1	50	0 ∞	5	0	24		8
7	762.7	SW 2	10	14	/ +0.5	2	10	8 ∞	5		18		7
7	762.5	SW 2	10	15	/ +0.5	1	10	8 ∞	7	0	16		6
7	−	WSW 3	11	11	/ +1.5	2	50	10 ∞	0	•	15		7
7													
7	660.7	WSW 4	11	9	\ 0	1	50	Nebel	6	11	8		5
7	661.7	NNW 2	10	10	/ +0.5	1	20	7 ∞	7	1	10		4
9[05]													
7													
9[15]	835.0	N 7	27	−3	/ +0.5	4	0.05	10 ∞	0	2.1	0		0
7													
7													

Luftdruck der Bergstationen nicht auf Schwere und Meeresspiegel reduziert

KÜSTENSTATIONEN UND FEUERSCHIFFE

NACHMITTAG UND ABEND DES VORTAGES

List
2p: NNW 2–4, wolkig, gew. Sicht, See 3
7p: W 2–4, " Dunst " 3
Bülk
2p: 760.5 WSW 4, Wetter 22, T 16, Sicht 50 km, See 4
7p: 760.6 WSW 4, " 11, T 13, " 20 " " 4
Arkona
2p: WNW, wolkig, Regen, See 3
7p:
Außenjade
2p:
7p:
Marienleuchte
2p: 765.0 SW 4, Wetter 32, T 19, Sicht 20 km, See 4
7p: 765.0 W 5, " 51, T 15, " 4 " " 4
Borkumriff
2p: 760.1 WSW 4, Wetter 51, T 15, WT 15, 10 mm
7p:
Amrumbank
2p: WNW 4, Regenschauer, See 3
7p: W 2, Regen, See 4
Adlergrund
2p:
7p:
Borkum
5p: 761.6 SW 5, Wetter 55, T 14

HEUTE MORGEN

List
8a: NNW 4–6, wolkig, gew. Sicht, See 4
11a: NW 4–6, " " " 3
Bülk
8a: 760.8 NW 4, Wetter 16, T 14, Sicht 50 km, See 4
11a: 762.1 NNW 5, " 10, T 10, " 50 " " 4
Arkona
8a: W 2, wolkig, See 3
11a: W 2, Wetter 1, " 3
Außenjade
8a: NW 5, Regenschauer, See 3
11a:
Marienleuchte
8a: 762.0 W 6, Wetter 16, T 15, Sicht 20 km, See 4
11a: 765.2 WNW 5, " 30, T 18, " 20 " " 4
Borkumriff
8a:
11a:
Amrumbank
8a: NW 5, Regenschauer, See 4
11a:
Adlergrund
8a: W 4, wolkig, Sicht 12 km, See 4
11a:
Borkum
11a:

HEUTE MORGEN 8 UHR

DEUTSCHE STATIONEN	Uhrzeit	Luftdruck	Wind	Wetter	Temperat.	Luftdruck Charakter u. Änder.	W	Sichtweite in km	Wolken (in Zehntel)	Rel. Feucht.	Niederschlag	Minimum	Seegang	Wolkenhöhe
Borkum	8	761.6	NW 5	11	15	/ +1.0			7 ∞	6	0			6
Wilhelmshaven	8	762.8	WNW 3	10	15	/ +1.0	5	10	9 ∞	6	7	12		6
Helgoland	8	762.2	NW 5	Regen	15								5	
Altenwalde	8	762.1	NW 3	10	15	/ +1.0	5	20	8 ∞	6	4	12		5
Bremen	8	762.1	WNW 4	10	15	/ +0.5	1	20	6 ∞	8	1	13		6
Hamburg	8	762.5	WNW 3	11	14	/ +1.0	6	10	9 ∞	8	0	12		5
Groß-Borstel	8		W 3	30	15		5	10	9 ∞	9	4	12		
Kiel	8	761.4	NW 4	11	14	/ +1.0	6		10 ∞	9	5	13		6
Warnemünde	6	760.7	WSW 3	30	14	/ +1.0	5	10	9 ∞	9	3	12		5
Swinemünde	8	761.8	W 1	10	14	− 0	5	20	9 ∞	9	1	12		4
Rügenwaldermünde	8	762.0	SW 4	Regen	14	− −0.5	6		− ∞	9	1	11	III	
Danzig	8	762.0	SSW 2	11	17	\ −0.5		10	10 ∞	6	0	17		7
Königsberg	8	762.0	S 2	00	17	− 0	0	20	5 ∞	7	0	19		4
Memel	8	762.3	SSW 4	01	17	− 0	0	50	2 ∞	8	0		III	0
Aachen	8	762.2	NNW 2	11	14	/ +0.5	6	2	10 ∞	9	2	13		5
	8													
Hannover	8	762.8	WNW 2	30	15	/ +1.2	5	10	9 ∞	8	1	14		5
Magdeburg	8	762.2	WNW 4	10	15	/ +0.5	5	20	7 ∞	8	1	14		4
Löwingen	8	762.1	W 1	00	14	/ +0.5	5	20	4 ∞	9	1	12		6
Dresden	8[05]	763.4	WSW 3	55	13	− 0	6	20	10 ∞	8	0	12		6
Berlin	8	761.8	WSW 2	33	14	− 0	•	4	10 ∞	8	1	14		4
Grünberg i. Schles.	8	761.6	SW 3	51	12	− −0.5	5	10	10 ∞	8	0	12		5
Breslau	8	762.2	S 2	01	16	− −0.5	1	50	0 ∞	7	0	8		6
Frankfurt a. M.	8	762.0	W 2	11	16	− +0.5	2	10	7 ∞	8	1	15		4
Karlsruhe	7[05]	762.0	SW 2	10	15	/ +1.0	2	20	9 ∞	7	0	15		4
Friedrichshafen	8	762.8	SSW 1	01	13	/ +1.0	0	10	4 ∞	8	0	17		4
Bamberg	8	762.6	S 1	11	14	− 0	2	50	10 ∞	8	1	15		5
München	8	762.0	SW 1	02	15	− 0	0	20	2 ∞	8	3	17		4
Kahler Asten 852	8	−	W 4	11	9	\ −0.5	2	20	10 ∞	9	5	15		5
Wasserkuppe (Rhön) 950	8													
Feldberg im Taunus 801	8													
Brocken 1142	8	664.7	NW 6	27	6	\ −0.5	5	2.4	Nebel	9	1	8		0
Fichtelberg 1213	8	660.6	WSW 5	50	7	\ −0.5	5	20	10 ∞	9	1	10		0
Schneekoppe 1603	7[05]													
Feldberg i. Schwarzw. 1497	7[25]	642.5	S 1	01	8		0	20	∞	8		5		4
Zugspitze 2964	7[16]	552.7	N 3	00	−5	−	0	4	3 wolkenlos	0		−6		0
Säntis 2500	8	529.1	N 2	01	51	/ +1.0	6	10	5 ∞	0	3	−3		
Sonnblick 3106	8													

Seehöhe in Metern

Luftdruck der Bergstationen nicht auf Schwere und Meeresspiegel reduziert

Nachdruck und Verwertung für öffentliche Vorhersage verboten!

Sonnabend, den 11. Juli 1925

DEUTSCH

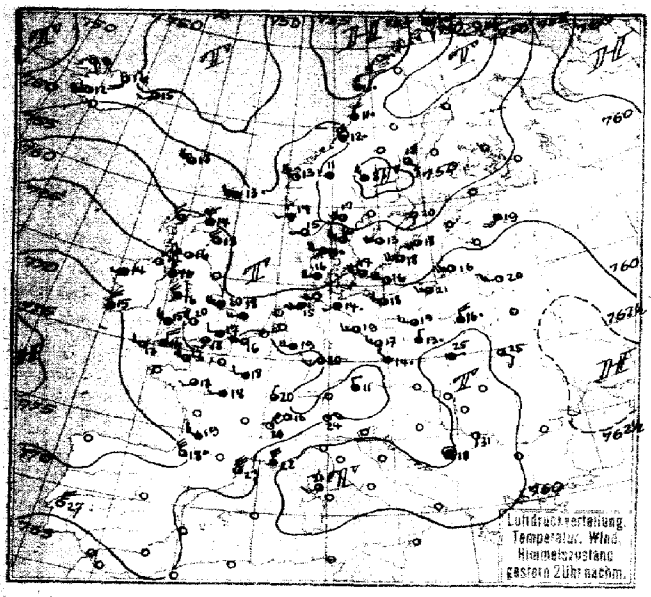

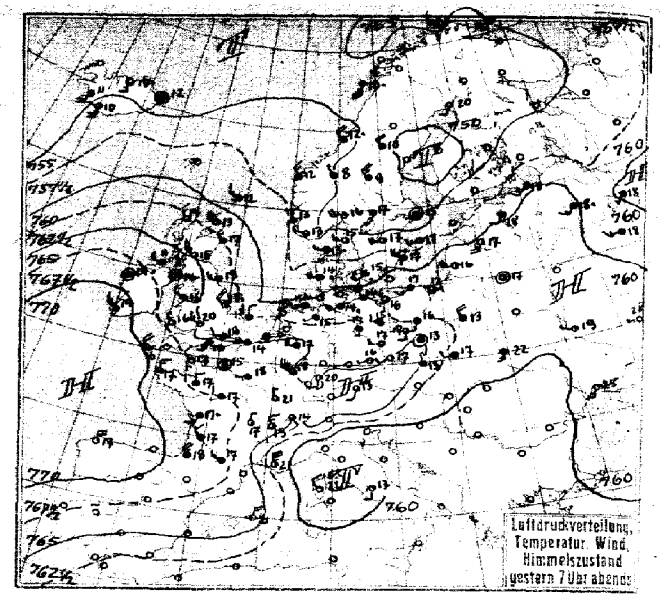

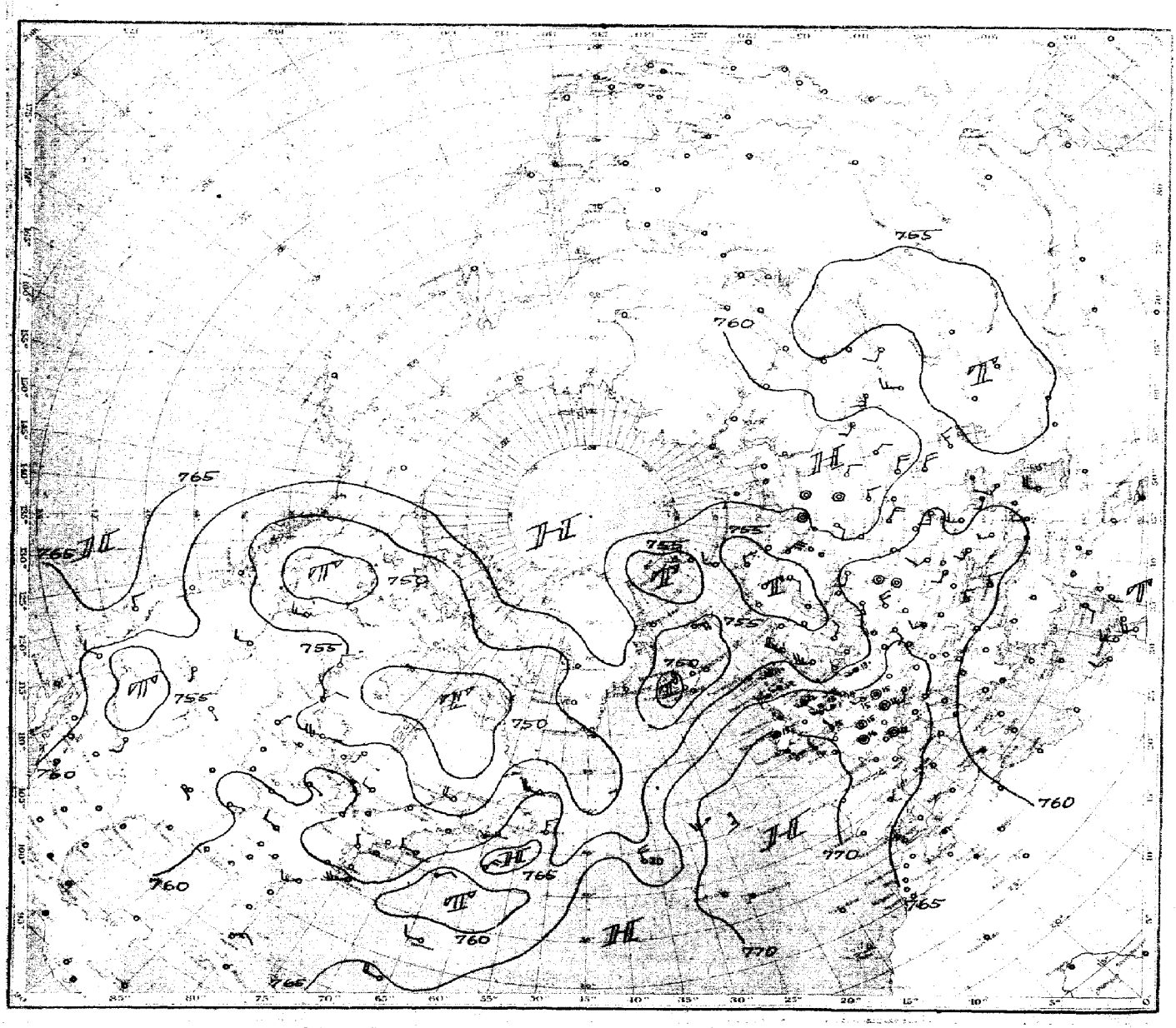

Luftdruck, Temperatur, Wind, Himmelszustand der nördlichen Halbkugel

vom ...Sonnabend...11. Juli 25 morgens.

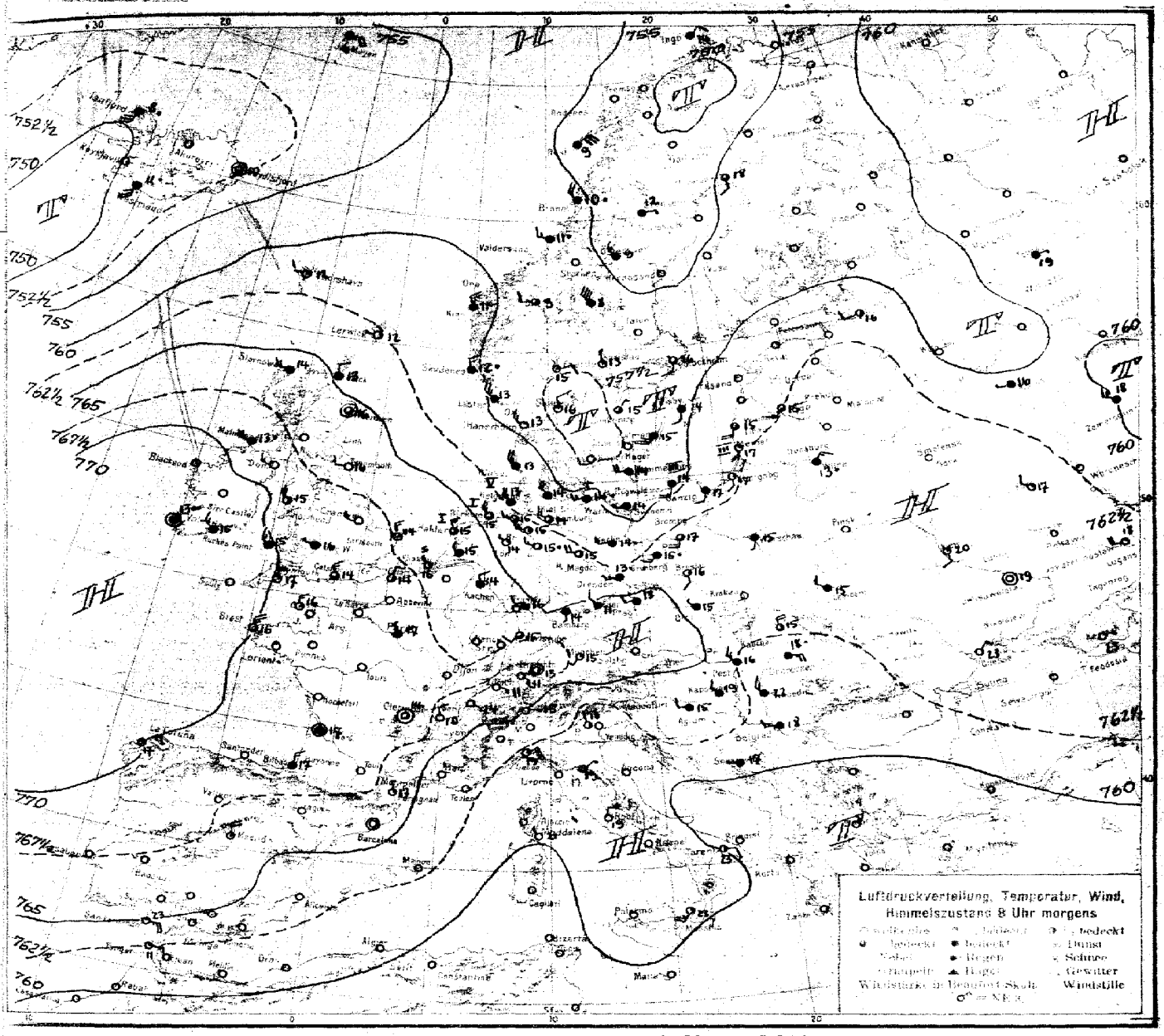

LLGEMEINE ÜBERSICHT 8 Uhr morgens: Sonnabend, den 11. Juli 1925

Wenig Änderung zeigt insgesamt die Luftdruckverteilung über Europa. Über West- Mittel- und Osteuropa egt hoher Druck, während über Island, Skandinavien und den Ostseeländern Gebiete tiefen Druckes liegen. Das ochdruckgebiet hat sich nach Süden und Osten weiter ausgebreitet und sich über Süddeutschland und Rußland twas verstärkt. Ein Ausläufer des über ganz Nordeuropa liegenden Systemes von Zyklonen hat im Küstengebiet is teilweise nach Mitteldeutschland hinein verbreitete Regenfälle hervorgerufen. Im Laufe der Nacht sind wir auf die Rückseite dieses Ausläufers gekommen. Über England, Skandinavien und z. Teil über Deutschland steigt der Druck. Da dieser Druckanstieg durch primäre Ursachen unterstützt wird, so steht das Vordringen eines Hochdruckkeiles nach der Nordsee zu erwarten.

Wach.

ETTERAUSSICHTEN AN DER DEUTSCHEN KÜSTE für Sonntag, den 12. Juli 1925

ORDSEE, westl. OSTSEE Schwache bis mäßige, böige Winde aus nordwestl. Richtung, kühl, wolkig, zeitweise heiter, nur ganz vereinzelt Regenschauer

stliche OSTSEE: Schwache bis mäßige böige westl. Winde, kühl, wolkig, vereinzelt Regenschauer.

stl. OSTSEE: (W. Königsberg) böige westliche Winde, stark bewölkt, wieder kühl, vereinzelt Regenschauer.

turmwarnungen:

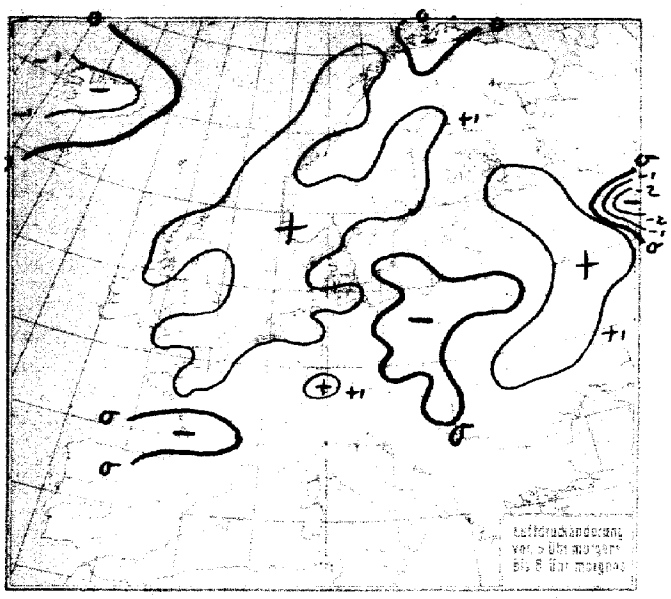

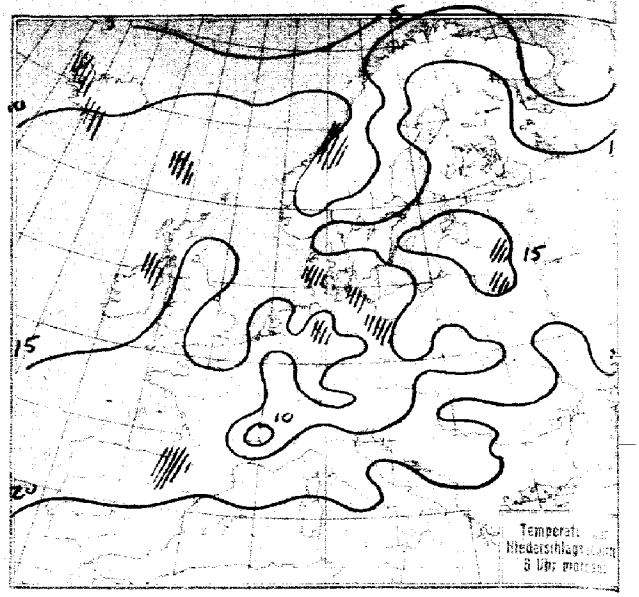

NACH AUFZEICHNUNGEN DER REGISTRIERAPPARATE ZU HAMBURG SEIT GESTERN 8 UHR MORGENS (M. E. Z.)

STUNDE		9	10	11	12m	1	2	3	4	5	6	7	8	9	10	11	12n	1	2	3	4	5	6	7	8
Thermograph		15.2	16.2	15.6	15.2	14.4	14.1	14.1	13.8	13.0	12.8	13.3	13.1	12.9	12.8	13.2	13.2	13.2	13.1	13.0	12.8	12.4	12.4	13.2	14.3
Barograph		59.6	59.6	59.5	59.5	59.4	59.2	59.0	59.2	59.2	58.7	58.4	58.1	58.0	57.7	57.6	57.5	57.5	57.6	57.7	57.7	57.8	58.2	58.5	58.7	58.9
Anemograph	Richtung	WSW	WSW	WSW	WSW	WSW	SW	S	SW	WSW	WSW	SW	SW	SW	SW	SW	SW	WNW	W	WNW	WNW	NW	NW	WNW	WNW
	m. p. S.	5.5	6.0	6.7	6.2	6.2	3.8	2.7	3.0	5.0	5.4	5.0	5.8	6.2	6.0	6.3	6.0	5.0	4.1	4.2	4.0	4.6	5.9	4.4	4.2
Regenmesser		9.45 h	—	—	—	6h 5	—	—	3.45h 2.7	4.25h	5.30h 1.2	—	8.10h 0.3	9.30 1.0	10.25h 0.3	11.10h 0.5	11.35h 0.3	12h 0.7	12.5h 0.3	1.20 0.9	2.45 0.3	2.5 0.6	3h 0.5	7h 1.6		
Sonnenscheindauer in Min.		40	25	—	—	—	—	—	—	—	—	—	—	—	—	—	—	—	—	—	—	—	—	55	5

AUFSTIEGE

STATION Wind in m./S.	Seehöhe	Zeit	Boden	200	500	1000	1500	2000	2500	3000	3500	4000	4500	5000	Bemerkungen
						Gestern nachm. u. abend.									Sichtw. bis Kilom.
Duxford		3p	—	194 65	16.7 75	—	—	7.2 75	5.0 93	33 X					
Friedrichsh.	400 m	7p	—	—	SE 400 3	SW 4	NNW 4	NNW 7	NW 3	NW 3					" - 10 "
Rom		"	—	—	SSW 5	—	SW 8	—	—	SW 1					
Lyon		"	—	—	NEW 5	NEW 7	N 12	N 11							
Toulouse		"	—	—	WNW 14	NNE W 9	NNE W 11								
Shetwick		"	—	—	NW 13	NW 13	NW 10								
Cranwell		"	—	NW 9	WNW 10	NW 9									
Andover		"	—	—	NW 8	NNE N 9	NW 11								
Farnborough		"	—	NW 7	NW 7	NNE N 9									
Castle Bromwich		"	—	—	NNE N 10	NNW N 12	NEW 12								
Colshor		"	—	NW SW 5	NW 7	NNE N 7									
Renfrew		"	—	—	WNW 8										
						Heute morgen.									
Colshor		7a	—	NEE 10	N 9	—	WNW 5								
Friedrichshaf.	400 m	11	—	—	10.6 400 93	9.1 72	5.9 76	1.7 817	-2.3 50	-1.6 48	-3.8 3700 54				" " 10 +
					ENE 1	W 2	NNE W 2	NW 2	NEE N 3	N 4	N 4				
Lerchaus		8a	—	WZN 11	NW 15	NNE N 11	NZW 17								
Holyhead		"	—	NNE N 9	NNW 9	NZW 9									
Cranwell		"	—	NW ZN 10	NZW 10	—	N 12								
Falkstone		"	—	—	NNE N S	NW S	NNW 6								
Tympne		"	—	NNE N 3	NNE 3	—	N 11 1000	NNW 10 1400							
Königsberg		7a	SSE 4	S 300 10	S 600 S	S 2W 5	NNE W -	SW ZW 7	WSW 8						
Olmütz		8a	NW 1	NZW S	N 4	NZE S	NNW 7	NNE N 7	—	W S	—	SW 8	—	SW ZW 10	8 km SW 20 "
Padua		"	NEE E S	EME 7											
Rom		"	—	—	NZW 4	—	-	N 9	—	N 14					
Gr. Borstel	17 m	7a	W 4	WZN 7	WNW 10	NNE W 800 9									10 +
Rennes		6a	—	—	NW 6	NZW 8	NNE 7	N 9							
Mainz		"	—	—	W 10	WZN 9	WZN 9	WZN 9							
Basar		"	—	—	NEE 12	NZE 12	NEE N 19	NNE 7							
Clermont		"	—	Stille	Stille 400	NNW 7									
Lindenberg	122 m	9a	15.8 82	—	11.0 400 90	7.7 86	5.0 76	5.0 1600 67	1.3 2500 65	1.5 2500 50	-5.5 3100 37	3500	4000		
			WZS 6	—	SWZW 12	WZS 12	W 14	W 14	W 14	W 14	W 14	W 15	W 16	stark böig	4 "
Fürth		7a	Stille	—	W S	W 7	W 6	- stark							10 +
Bremen		"	WZW S	WNW 10	300 —	NW 15	NW 12	stürmisch							20 +
Breslau		"	S 1	—	SSW 400 4	SWZW 5	WZS 6	W ZN 6	NNW 1400 7	stark	stark				10 +
München		"	SW 1	—	—	WZS 6	NNE W 4	NNE W 4	NW 4	NNE N 4	NNW 7	NW ZN 6	NW 6	stark stürm	10 +

Sonnabend, 11. Juli 1925

| STATION | MORGEN | | |

STATION	GESTERN NACHMITTAG						GESTERN ABEND							
	Luftdruck	Wind	Wetter	Temperat.	W	Sichtweite in km	Luftdruck	Wind	Wetter	Temperat.	W	Sichtweite in km	Niederschlag	Maximum der Temperatur
Wien														
Zürich	65.1	SW 2	11	14	2	10	66.1	ENE 1	10	15	2	10	0	18
Bern	64.7	SE 1	12	15	6	20	65.8	S 1	01	15	8	10	0.1	16
Genf	65.3	SW 2	12	16	1	20	65.8	NNE 2	00	17			0	19
Lugano	57.9	NE 4	01	24	1	20	59.7	NE 2	01	22	0	20	0	25
Helder														
Vlissingen														
Utrecht														
Kopenhagen	60.2	W 4	13	17	5	20	59.7	SW 4	16	15	5	20	3	III
Skagen	55.8	WNW 5	00	16	0	10	55.9	W 3	01	15	0	10	0	IV
Hanstholm	57.3	W 4	30	14	5	50	56.5	WSW 3	00	13	5	10	0.3	IV
Blaavandshuk	59.6	WNW 4	16	14	6	50	58.4	WNW 4	50	14	6	20	2	IV
Hammershus	60.1	W 6	01	16	1	50	60.8	W 7	01	15	1	50	0	II
Abisko														
Haparanda							53.0	SSW 3	12	20	5	>50	7	29
Stensele														
Oestersund							52.8	NW 4	13	10	6	>50	14	II
Hernösand	50.0	SE 3	11	18	2	50								
Särna	51.7	NW 5	55	8	6	2	52.7	NW 5	11	9	6	>50	11	9
Karlstad							54.8	SSW 1	11	17	2	-		19
Stockholm	53.1	SSW 2	11	20	2	20	54.8	Stille	10	15	9	20	4	21
Jonköping	55.8	WSW 5	11	18	1	50	56.8	WSW 4	01	17	5	50	1	19
Wisby	56.6	SW 5	01	18	1	>50	57.5	WSW 3	00	17	0	50	0	III
Kalmar	57.3	W 5	12	18	1		58.8	WNW 5	01	17	6	-	0.4	II
Gällivare	50.3	S 3	11	28	1	>50								
Karlshamm														
Bjuröklubb	52.5	SW 5	61	19	1	>50								
Quade Hook														
Spitzbergen														
Ingö	54.1	NNW 2	24	11	4	2	55.0	NNW 3	18	9	8	2	13	5
Valdersund	55.3	NW 3	30	12	6	20	57.2	NW 4	44	12	6	20	6	5
Kinn	57.0	WNW 4	00	13	0	>50	57.4	NW 3	12	12	1	50	0	II
Lister	56.8	WSW 1	12	15	1	50	56.8	WNW 4	11	13	5	>50	0	I
Bären-Insel	56.8	SE 3	37	7	9	0.2	55.3	SW 3	11	7	3	0.2	0	II
Andânes	55.3	N 3	01	10	7	10	54.6	NE 4	37	10	3	4	0.2	I
Röst	55.0	N 5	40	11	6	>50	57.7	S 7	59	10	6	4	7	VI
Jan Mayen														
Värder	54.8	WSW 4	01	17	0	>50	54.4	WNW 5	00	16	0	>50	0	III
Vardö	48.5	S 1	01	14	0	>50	55.0	SE 3	11	15	9	>50	0.5	III
Brönnö	52.9	N 4	90	11	6	10	52.8	NW 3	45	11	6	4	7	-
Utsire	57.2	WNW 2	12	14	1	>50	57.8	NNW 1	"	13	6	>50	0.2	I
Dombas	54.1	W 2	12	11	2	50	55.6	NW 1	11	8	2	50	0	-
Helsingfors														
Vasa														
Kuopio														
Dorpat							59.0	SW 2	12	18			0	14
Riga	59.7	SW 5	01	19	1	50	60.5	SSW 5	01	17	1	50	0	16
Warschau	61.9	N 4	30	16	6	2	62.4	NNW 4	60	13	6	2	3	18
Lemberg	61.2	SE 2	11	23	1	4	61.5	S 3	12	22	2	4	0	26
Pinsk														
Wilna	61.2	W 3	11	20	1	-	62.3	Stille	11	17	1	10	0	21
Krakau	59.5	ENE 1	16	25	5	4	62.1	WNW 2	11	17	6	4	3	23
Posen	63.3	NNW 2	11	18	2	20	63.1	SSW 3	11	16	2	10	0	21
Prag	64.1	NW 2	51	14	6	20	65.1	SW 2	00	15	6	20	4	16
Eger							64.6	WSW 1	01	16	1	50	0	17
Preßburg	60.1	W 6	11	21	1	50	61.6	NNW 6	30	15	5	20	0	22
Kaschau							60.6	Stille	10	19	9	10	3	26
Olmütz	60.2	WNW 2	1	15	5	50	63.7	N 1	11	13	6	20	0.6	19
Budapest														
Belgrad	59.4	SSW 1	17	31	0	50								
Serajewo	61.0	Stille	16	18	6	50								
Agram														
Sofia														
Athen														
Korfu														

STATION	GESTERN NACHMITTAG						GESTERN ABEND							
	Luftdruck	Wind	Wetter	Temperat.	W	Sichtweite in km	Luftdruck	Wind	Wetter	Temperat.	W	Sichtweite in km	Niederschlag	Maximum der Temperatur
Turin														
Genua														
Livorno														
Ancona														
Maddalena														
Messina														
Tarent														
Venedig														
Rom							60.1	S 2	00	17	1	20	-	20
Malta														
Madrid														
La Coruña							72-	N 4	bed.	17				
Mahon							65-	N 3	bed.	21				
Malaga														
Horta														
Rochefort							68.3	NW 3	50	17		4	-	
Bayonne	71.0	NW 6	37	18		20	66.6	NW 5	11	18		50	•	IV
Bordeaux	69.2	WNW 2	11	19		50	69.0	NW 2	11	17		20		
Clermont							66.7	N 1	11	17		20	0	20
Dijon	66.2	NNE 1	11	20		20	65.8	NNW 1	11	21		10	0	22
Calais	65.2	WSW 5	11	16		50	65.5	WSW 4	11	19		20	0	IV
Brest							69.0	N 3	11	17		50	20	I
Paris	66.7	W 2	11	18		50	66.7	WSW 1	11	18		50	10	-
Perpignan	66.1	NNW 7	01	23		>50	65.8	NNW 6	01	21		>50	0	-
Rennes	67.5	SW 2	11	17		10	66.6	WNW 2	11	17		20	0.3	19
Straßburg	65.4			22			65.3	Stille	11	21		20	0	24
Toulouse	68.4	NW		20			68.4	W 3	11	17		50	0	21
Tours	67.7	WSW 2	11	18		50	67.8	W 2	11	17		20	0	-
Ajaccio	58.0	SW 2	01	21		50	58-	NW 2	01	22		20	0	II
Le Havre							66.7	Stille	11	15		50	0.2	I
Marignane	61.1	NNW 7	11	22		20	61.5	NNW 7	01	21		50	-	II
Nancy	65.9	S 8	50	19		0.05	65.9	WSW 2	11	18		50	0	IV
Lerwick	56.3	WNW 2	90	13	6	10	58.9	WNW 3	11	12	1	50	1	I
Renfrew	63.5	W 3	11	16	2	50	65.3	WNW 5	10	15	1	50	0	18
Cranwell	63.3	WNW 5	11	20	2	10	64.9	NW 4	10	18	1	20	•	21
Scilly	68.6	NW 2	15	17	6	50	69.2	NW 4	01	16	0	50	0.2	IV
Wick	66.0	WNW 3	11	14	6	50	62.6	WNW 4	13	13	1	50	0.6	5
Malinhead							66.8	W 4	11	12		10	•	III
Tynemouth							63.8	W 3	01	19	0	20	0	7
Pembroke	66.7	WNW 3	10	15	2	50	67.1	NW 1	00	16	0	50	0	II
Roches Point	68.7	WNW 4	01	20	3	>50	68.5	WNW 4	11	18	2	>50	0	5
Croydon	69.8	W 2	13	17	6	50	68.8	WSW 2	11	19	2	50	•	19
Aberdeen	66.5	NW 4	10	18	1	50	67.6	NW 4	01	17	0	50	0	2
Valentia	70.5	WNW 3	16	15	6	10	71.4	WNW 3	11	14	6	10	0.2	III
Plymouth	66.8	N 4	16	16	6	50								
Guernsey	66.5	WNW 3	10	17	2	20	67.9	NW 2	02	17	0	50	0.5	5
Stornoway	61.3	NW 4	10		5	20	63.0	NW 3	10	14	2	20	0.1	II
Holyhead	65.9	NW 4	10	16	2	50	67.2	WNW 3	12	16	1	>50	0	II
Donaghadee	65.3	NNW 3	10	16	0	50	67.2	Stille	12	14	1	50	0	5
Yarmouth	63.2	W 2	11	18	6	10	64.1	N 2	11	18	2	10	•	5
Blacksod	67.1	WNW 1	11	14	2	20	68.7	Stille	44	14	2	20	0	II
Calshot	64.9	S 2	16	18	6	20	65.8	SSW 3	11	19	2	50	0.2	5
Thorshavn	55.9	W 5	11	13	5	50								
Seydisfjord	50.5	SW 2	11	15	1	2	53.2	Stille	21	12	2	902		
Acureyri	51.2	S 4	10	16	1	10	52.9	SSE 3	11	15	1	10		
Isafjord	51.9	SE 1	00	9	2	20								
Reykjavik	53.1	SW 5	13	12	5	20	53.6	S 4	13	11	1	24	•	
Vestmannö	55.1	WSW 5	50	9	5	50	55.9	S 4	12	10	1	10		
Valser	60-	N 3	wetter	26										
Oran	65-	N 4	bed.	30										
Tanger	63-	S 4	bed.	27										
Archangelsk	60.2	Stille	Wetter	19										
Petersburg	57.8	W 2	Regen	16			59.5	SW 2	wolkig	18				
Kiew	63.1	W 3	heiter	24			63.4	NNW 1	heiter	20				
Charkow	61.3	W 3	heiter	22										

SCHIFFSMELDUNGEN

Datum	Zeit	Breite	Länge v. Gr.	Luftdruck	Wind	Wetter	Temper. Luft	Temper. Wasser	W	Sichtweite in km	Wolken (in Zehntel)	Seegang	Dünung aus
10.7.15	7p	48°2'	24°1' W	772-	S 2	11	10	18	2	30	9 3N-cm	0	W
" "	8a	48°9'	19°2' W	74-	W 3	17				10		1	W
" "	8a	47°6	27°7' W	72-	SSW 5	05				20		0	W
" "	2p	47°8'	9°4' E	57-	W 5	11	17	15	0	>50	6 cm	0	-
" "	2p	49°2	3°5 E	58-	ESE 3	10	14	-	0	>50	8 3N-cm	0	W
" "	2p	48°8'	6°6 W	65-	W 4								
" "	2p	23°2'	66°6 W	50-	NNW 8								
" "	2p	42°0	6°4 W	51-	E 4								
" "	7p	40°2'	6°8 W	59-	E 2	00	21	23	1	50	5 a-cm	1	E

Datum	Zeit	Breite	Länge v. Gr.	Luftdruck	Wind	Wetter	Temper. Luft	Temper. Wasser	W	Sichtweite in km	Wolken (in Zehntel)	Seegang	Dünung aus
11.7.15	2a	44°0	38°0 W	768-	NNW 4	10	16	20	1	50	7 a-cm	0	-
" "	2a	42°6	60°6	66-	NE 4								

WETTERBERICHT
DER
DEUTSCHEN SEEWARTE

JAHRGANG 50, Nr. 193 VERLAGSORT HAMBURG Sonntag, d. 12. Juli 1925

Mitteleuropäische Zeit — **Luftdruck** reduziert auf 0° Temperatur, Meeresspiegel und Schwere in 45° Breite — **Temperatur** in Celsius-Graden — **Windstärke** nach Beaufortskala (12 = Orkan) — **Wetter:** 00 bis 09 wolkenlos bis halb bedeckt; 10 bis 19 halb bis ganz bedeckt; 20 bis 29 Dunst oder Nebel; 30 bis 39 Schauer; 40 bis 49 Rieselregen; 50 bis 59 sonstiger Regen; 60 bis 69 Schnee; 70 bis 79 Graupel oder Regen und Schnee gemischt; 80 bis 89 Hagel; 90 bis 99 Gewitter — **W** = Witterungsverlauf seit der letzten Beobachtung: 0 = wolkenlos bis halb bedeckt, 1 = wolkig, 2 = anhaltend ganz bedeckt, 3 = Dunst oder Nebel, 4 = dichter Nebel, 5 = Schauer, 6 = Regen oder Rieselregen, 7 = Schnee, 8 = Graupeln oder Hagel, 9 = Gewitter — **Relative Feuchtigkeit:** 0 = 95 bis 100 %, 9 = 90 bis 94 %, 8 = 80 bis 89 %, 7 = 70 bis 79 %, 6 = 60 bis 69 %, 5 = 50 bis 59 %, 4 = 40 bis 49 %, 3 = 30 bis 39 %, 2 = 20 bis 29 %, 1 = 10 bis 19 %.

GESTERN NACHMITTAG 2 UHR

DEUTSCHE STATIONEN	Uhrzeit	Luftdruck	Wind	Wetter	Temperat.	Luftdruck Charakter. u. Ander.	W	Stärke in bf	Wolken (in Zehntel)	Rel. Feucht.	Seegang	Wolkenhöhe
Borkum	2	65.5	NNW 4	11	19	— 0	1	2.0	9 ∞	6		6
Helgoland	2											
Altenwalde	2	63.8	NNW 3	11	15	/ +1.0	1	>5.0	10 ∞	9		6
Bremen	2											
Hamburg	2	64.0	NW 4	11	16	/ +1.0	5	2.0	10 ∞	5		4
Kiel	2											
Warnemünde	2											
Swinemünde	2	60.6	NW 1	11	18	/ +0.5	1	2.0	8 ∞	6		4
Rügenwaldermünde	2											
Danzig	2	61.5	S 3	11	20	— 0	1	2.0	10 ∞	5		5
Königsberg	2	60.1	WSW 2	12	21	— 0	1	2.0	9 ∞	5		5
Memel	2	62.4	SSW 3	12	20	— 0	1	5.0	∞	5		6
Aachen	2¹⁴	60.6	NW 2	11	20	/ 0	1	5.0	6 ∞	6		4
	2											
Hannover	2	64.7	NW 4	11	20	/ +0.5	1	5.0	7 ∞	4		6
Magdeburg	2	63.8	WNW 4	11	18	/ 0	6	5.0	8 ∞	5		6
Löwingen	2											
Dresden	2⁰⁵	63.8	W 5	11	18	— 0	6	5.0	6 ∞	5		6
Berlin	2	62.0	W 4	30	18	— 0	5	10.0	9 ∞	6		4
Grünberg in Schles.	2											
Breslau	2	63.8	SW 2	11	17	\ 0	6	10.0	10 ∞	6		5
Frankfurt a. M.	2	64.4	NW 2	11	20	— 0	2	2.0	9 ∞	5		6
Karlsruhe	2											
Friedrichshafen	2											
Bamberg	2											
München	2	66.0	NW 1	11	16	— 0	1	2.0	10 ∞	7		6
Kahler Asten 852	2²⁰		NW 3	11	11		1	5.0	9 ∞	6		6
Wasserkuppe (Rhön) 950	2¹⁸											
Feldberg im Taunus 801	2											
Brocken 1145	2¹⁵											
Fichtelberg 1213	2											
Schwarzkoppe 1600	2											
Feldberg i. Schwarzw. 1497	2											
Zugspitze 2964	2¹⁶	536.8	NNW 2	27	-1	/ +0.5	4	0.05	10 ∞	0		0
Säntis 2500	2	567.5	WNW 1	27	2	/ +0.5	3	0.05	Nebel	0		
Sonnblick 3106	2											

Seehöhe in Metern

GESTERN ABEND 7 UHR

DEUTSCHE STATIONEN	Uhrzeit	Luftdruck	Wind	Wetter	Temperat.	Luftdruck Charakter. u. Ander.	W	Stärke in bf	Wolken (in Zehntel)	Rel. Feucht.	Niederschlag	Minimum	Seegang	Wolkenhöhe
Borkum	7	66.6	NW 3	40	14	— 0	6	2.0	10 ∞	5	13		I	6
Helgoland	7		NNW 4								12			
Altenwalde	7	64.9	NNW 2	11	14	/ +1.0	1	5.0	10 ∞	6	0	16		5
Bremen	7	66.3	NW 4	11	13	/ +0.5	2	8	10 ∞	6	•	19		5
Hamburg	7	65.0	NW 4	11	15	/ +0.5	5	5.0	9 ∞	6	2	17		4
Kiel	8													
Warnemünde	8													
Swinemünde	7	61.6	W 3	11	16	/ +0.5	1	1.0	10 ∞	5	2		5	5
Rügenwaldermünde	7	61.7	NW 3	11	11	— 0	6	>5.0	7 ∞	6	3	19		5
Danzig	7	61.3	W 3	01	17	/ +0.4	4					17		
Königsberg	7	60.3	Stille	00	19	— 0	1	2	9 ∞	5	7	21		6
Memel	7	61.9	WSW 1	30	18	\ 0	1	1.0	10 ∞		6	22		5
	7	62.4		11	19	— 0	0	1.0	∞		6		5	4
Aachen	7	67.6	NW 1	11	17	\ 0	1	2.0	10 ∞	6	7	0	21	5
	7													
	7													
Hannover	7	64.9	WNW 4	11	16	/ +1.0	1	5.0	7 ∞	2	5	•	21	3
Magdeburg	7	66.0	NW 1	10	16	/ 0	1	0.5	8 ∞		7	0	19	5
Löwingen	7⁰⁵	65.9	NW 3	00	17	/ +0.5	1	>5.0	5 ∞	2	5	2	19	7
Dresden	7	65.7	NNW 1	30	14	/ +1.0	5	1.0	9 ∞	6	8	7	19	4
Berlin	7	64.6	W 2	10	17	/ +0.5	6	2.0	8 ∞	6	6	7	18	7
Grünberg in Schles.	7	64.5	Stille	10	17	— 0.5	5	1.0	9 ∞	8	7	•	23	6
Breslau	7	66.4	NNW 2	12	15	— 0	1	2.0	9 ∞	5	0	21		6
Frankfurt a. M.	7	65.8	O 1	10	19	/ 0	5	2.0	8 ∞	3	0.2	19		4
Karlsruhe	7	66.5	NNE 1	11	16	— 0	2	2.0	10 ∞	7	0	21		5
Friedrichshafen	7¹⁷	66.0	NW 2	11	15	— 0	6	5.0	7 ∞	7	•	21		8
Bamberg	7	66.5	NW 1	46	14	— 0	5	1.0	10 ∞	9	0.2	18		4
München	7		NNW 1	10	9		1	5.0	6 ∞	0	•	12		6
Kahler Asten 852	7													
Wasserkuppe (Rhön) 950	7													
Feldberg im Taunus 801	7	666.1	WNW 5	21	6	/ 0	1	0.2	Nebel	0	0	9		0
Brocken 1145	7	661.1	NNW 4	11	9	— 0	1	>5.0	8 ∞	7	0	11		1
Fichtelberg 1213	9⁰⁵													
Schwarzkoppe 1600	7													
Feldberg i. Schwarzw. 1497	7													
Zugspitze 2964	9¹⁶	536.9	N 3	07	-2	— 0	7	0.05	10 ∞	0	2	0		0
Säntis 2500	7	567.6	WNW 2	26	01	— 0	3	0.2	Nebel	0	0	2		
Sonnblick 3106	7													

Seehöhe in Metern

Luftdruck der Bergstationen nicht auf Schwere und Meeresspiegel reduziert

KÜSTENSTATIONEN UND FEUERSCHIFFE

NACHMITTAG UND ABEND DES VORTAGES

List	2p:	NW 3, S, bedeckt, gem. Dicht, See 3
	7p:	NNW 3–4, " " " " "
Bülk	2p:	
	7p:	763.9 NW 5, wetter 02, T 16, Sicht > 50 Km, See 4
Arkona	2p:	
	7p:	W 4, wolkig, See 4
Außenjade	2p:	
	7p:	
Marienleuchte	2p:	760.5 W 4, wetter 00, T 16, Sicht 20 Km, See 4
	7p:	
Borkumriff	2p:	766.6 NNW 5, wetter 11, T 17, W=T 18, 8 m
	7p:	762.9 SW 4, " 11, " 17, W=T 14, W=T 18, 10 sm, See 4
Amrumbank	2p:	NNW 4, bewölkt, See 4
	7p:	NNW 4, bedeckt, " 4
Adlergrund	2p:	
	7p:	W 3, wolkig, Bernhelm sichtbar, See 3
Borkum	5p:	766.4 NNW 4, wetter 11, T 16

HEUTE MORGEN

List	8a:	NNW 1–2, bewölkt, ganz Dicht, See 3
	11a:	
Bülk	8a:	763.6 NNW 3, wetter 00, T 13, Sicht > 50 Km, See 3
	11a:	762.2 N 3, " 01, T 15, " > 30 " " 4
Arkona	8a:	NW 4, wolkig, See 4
	11a:	NW 4, heiter, See 4
Außenjade	8a:	NNW 2, bedeckt, See 1
	11a:	
Marienleuchte	8a:	770.2 WNW 5, wetter 10, T 12, Dicht 20, See 4
	11a:	771.0 ENE 4, " 00, T 19, " 50 " 4
Borkumriff	8a:	wetter " " T 15, W=T 16, 7 sm, See 3
	11a:	
Amrumbank	8a:	NNE 2, bewölkt, See 2
	11a:	
Adlergrund	8a:	N 2 wolkig, Bernhelm sichtbar, See 3
	11a:	
Borkum	11a:	

HEUTE MORGEN 8 UHR

DEUTSCHE STATIONEN	Uhrzeit	Luftdruck	Wind	Wetter	Temperat.	Luftdruck Charakter. u. Ander.	W	Stärke in bf	Wolken (in Zehntel)	Rel. Feucht.	Niederschlag	Minimum	Seegang	Wolkenhöhe
Borkum	8	67.6	N 2	11	15	/ +0.5	1	2.0	9 ∞	6	0		I	6
Wilhelmshaven	8	67.2	W 2	11	14	/ +0.5	2	2.0	10 ∞	8	0	12		4
Helgoland	8	67.9	NNW 1	600	14								I	
Altenwalde	8	66.4	N 1	11	14	/ +0.5	1	>5.0	10 ∞	7	0	11		4
Bremen	8	67.6	NNW 1	11	14	/ +0.5	5	1.0	10 ∞	9	0.8	12		3
Hamburg	8	66.8	NNW 1	10	15	/ +0.5	1	2.0	7 ∞	6	•	12		5
Groß-Borstel	8		W 1	11	15					7	1.6	12		
Kiel	8	64.5	NW 3	01	13	/ +1.0	0		3 ∞	8	0.4	18		5
Warnemünde	6		W 1	01	8	/ +0.5	1	2.0	10 ∞	6	0			4
Swinemünde	8	65.8	NW 2	11	10	/ +0.5	1	1.0	9 ∞	8	•	13		4
Rügenwaldermünde	8	65.1	SW 3	Nebel	15	/ +0.2	4			8	•	9	11	
Danzig	8	65.8	SW 1	01	16	/ +0.5	0	5.0	3 ∞	7	0	11		6
Königsberg	8	65.1	NW 2	12	17	/ 0	1	1.0	8 ∞	7	0	13		4
Memel	8	65.2	WSW 1	01	17	/ +0.3	0	4	4 ∞	7	0		5	4
Aachen	8	68.4	Stille	11	14	/ +0.6	6	2.0	10 ∞	8	0.2	12		5
	8													
Hannover	8													
Magdeburg	8	67.0	NW 2	11	15	/ 0	1	5.0	7 ∞	5	0	16		4
Löwingen	8	67.8	NW 1	10	14	/ 0	2	2.5	9 ∞	9	0	14		6
Dresden	8⁰⁵	66.6	WNW 2	11	11	— +0.5	5	1.0	10 ∞	9	1	13		6
Berlin	8	66.2	NW 1	16	13	— 0	5	4	8 ∞	8	0.3	11		4
Grünberg i. Schles.	8	66.7	W 2	10	13	/ +0.5	1	2.0	9 ∞	8	0	16		5
Breslau	8	65.3	W 3	12	14	/ 0	1	1.0	7 ∞	8	0	16		5
Frankfurt a. M.	8	67.6	N 2	11	15	/ +0.5	2	>2.0	8 ∞	—	0	14		7
Karlsruhe	7⁵⁵	66.6	NE 1	11	16	/ 0	1	2.0	9 ∞	8	0	15		6
Friedrichshafen	8	67.1	Stille	11	15	— 0	3	1.0	9 ∞	8	0.3	12		3
Bamberg	8	67.2	NE 2	00	16	/ +0.5	1	>5.0	11 ∞	9	0	16		5
München	8	66.8	W 1	11	13	— 0	0	1.0	10 ∞	9	0	9		6
Kahler Asten 852	8		NNW 1	12	7		2	5.0	10 ∞	10	0	17		9
Wasserkuppe (Rhön) 950	8	657.8	NE 2	11	7	/ +1.0	2	5.0	10 ∞	7	0	9		7
Feldberg im Taunus 801	8	657.7	N 1	11	10	— 0	1	5.0	9 ∞	9	0	8		6
Brocken 1145	8	762.2	NNW 5	25	4	/ +0.5	6	9.5	Nebel	0	1	3		0
Fichtelberg 1218	8	661.5	NNW 3	27	4	/ +0.5	4	0.05	Nebel	0	0	3		0
Schwarzkoppe 1600	7⁰⁵													
Feldberg i. Schwarzw. 1494	8													
Zugspitze 2964	7¹⁶	534.7	N 3	27	-3	/ +0.5	7	0.05	10 ∞	0	•	5		0
Säntis 2500	8	564.7	N 1	23	0	/ +0.5	3	1	Nebel	0	6	0		0
Sonnblick 3106	8													

Seehöhe in Metern

Luftdruck der Bergstationen nicht auf Schwere und Meeresspiegel reduziert

Nachdruck und Verwertung für öffentliche Vorhersage verboten!

Sonntag, den 12. Juli 25

DEUTSCH

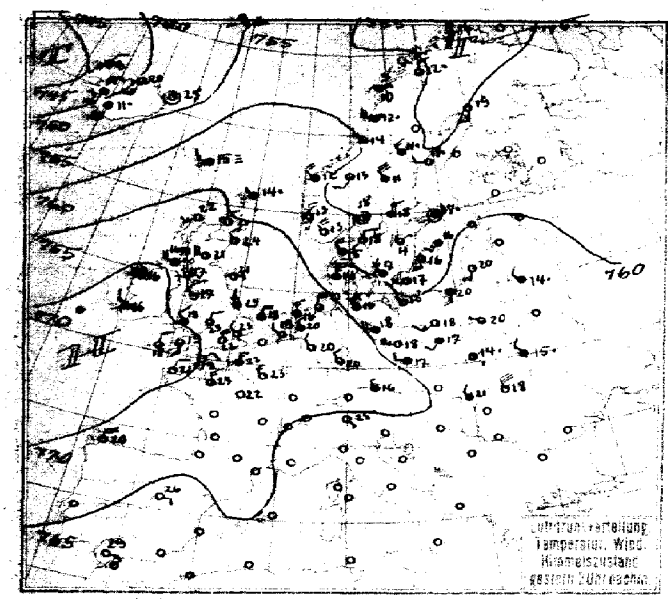

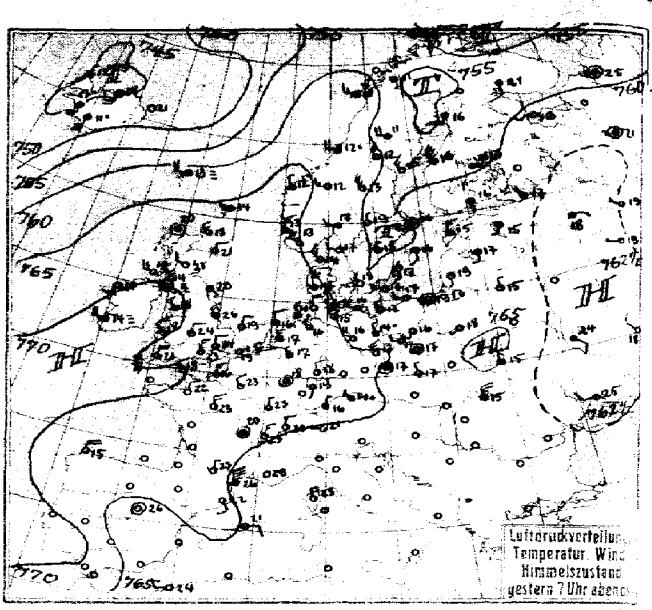

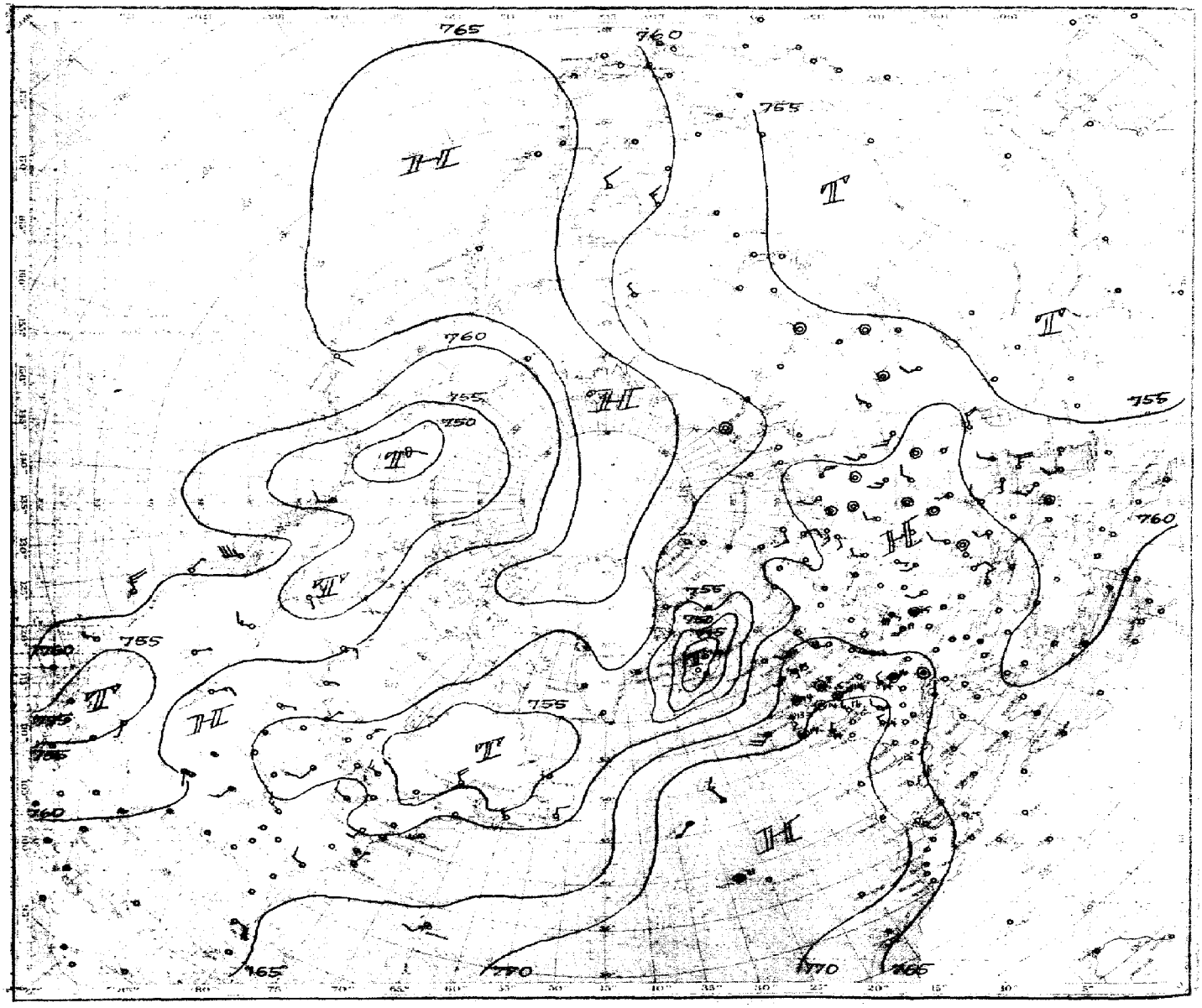

Luftdruck, Temperatur, Wind, Himmelszustand der nördlichen Halbkugel
vom Sonntag, 12. Juli, 25 morgens.

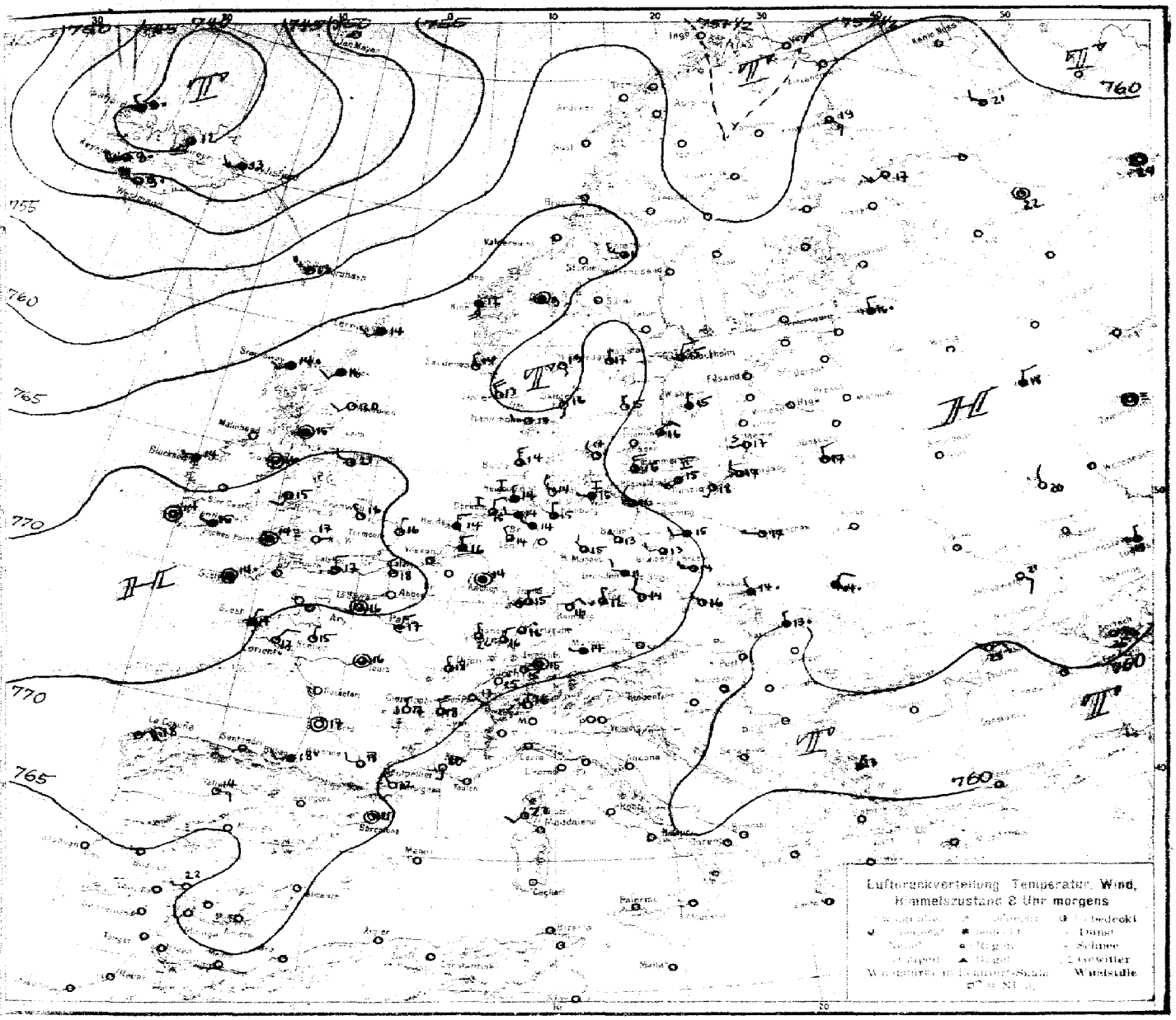

...EMEINE ÜBERSICHT 8 Uhr morgens: Sonntag, den 12. Juni 1925

Durch den starken Druckanstieg über Mitteleuropa, der sich seit mehreren Tagen in den höheren Luftschichten bemerkbar machte, und unbeeinflusst durch sekundäre Vorgänge hat sich nach raschem Abzug des Tiefausläufers der Kern des Azorenmaximums bis nach Mitteleuropa hinein vorgeschoben, der Kern selbst ist bereits bis England und der Kanalgegend vorgestoßen. Eine Beeinflussung der Wetterlage hat damit eingesetzt und wird anscheinend durch die neue bei Island entstandenen Zyklone gestört werden. Diese ist langsam ostwärts gezogen, hat sich aber infolge starker Temperatur-gegensätze erheblich vertieft. Ihre Entwicklung dürfte den Höhepunkt erreicht haben, ihre Zugrichtung wird eine nordöstliche sein. Über dem fernen Osten Rußlands liegt noch immer die Wärmeinsel, während über Mitteleuropa bis nach den Karpathenländern kühlere Luft südwärts gefassen ist. Alle Anzeichen sprechen dafür, daß wir zunächst noch unter dem Einfluß von Hochdruckwetter stehen bleiben, das uns wolkiges bis heiteres aber trockenes Wetter bei schwacher Luftbewegung bringt.

...TTERAUSSICHTEN AN DER DEUTSCHEN KÜSTE für Montag, den 13. Juli 1925.

...RGEN: westl. OSTSEE schwache Winde vorwiegend aus Nord, heiter, wärmer, trocken.

...ittl. OSTSEE: (W. Swinemünde) schwache bis mäßige Winde aus nördlichen bzw. veränderlichen Richtungen, teils heiter, teils wolkig, kühl.

...st. OSTSEE: (W. Königsberg) schwache nördliche Winde, wolkig bis heiter, trocken, warm.

...merkungen:

i.A. Schuppert.

...amburg, Deutsche Seewarte Kapelle. Abt. III. Georgii

Buchdruck: Hartung & Co., Hamburg

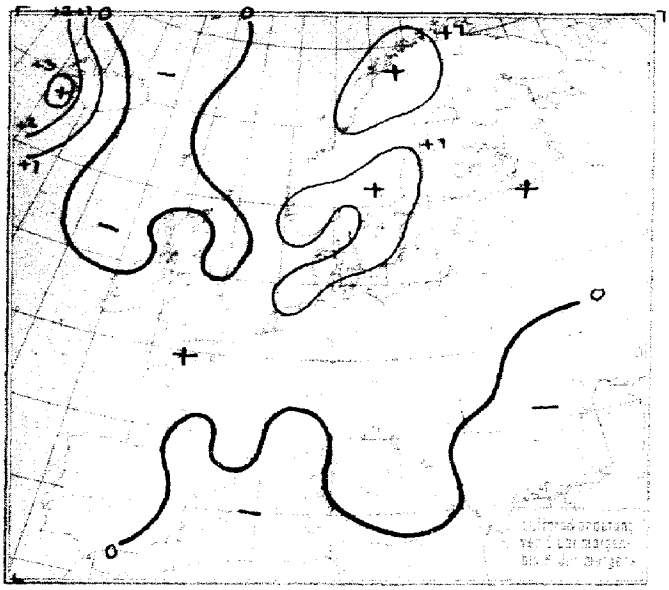

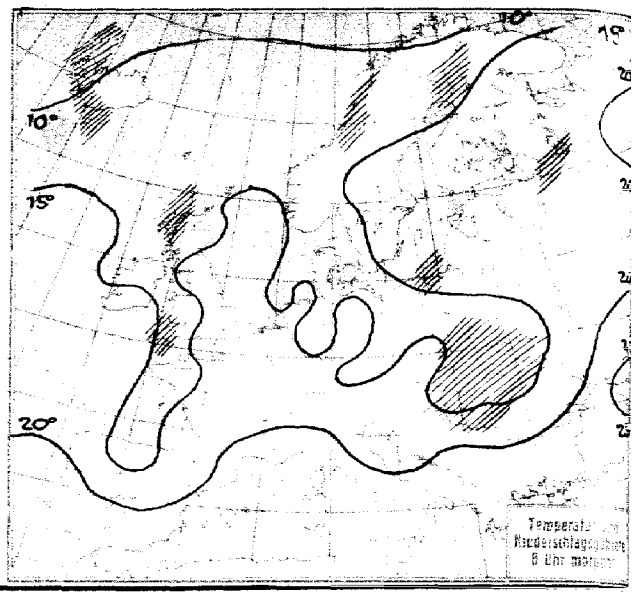

NACH AUFZEICHNUNGEN DER REGISTRIERAPPARATE ZU HAMBURG SEIT GESTERN 8 UHR MORGENS (M. E. Z.)

STUNDE		9	10	11	12m	1	2	3	4	5	6	7	8	9	10	11	12n	1	2	3	4	5	6	7	8
Thermograph		14.4	14.2	14.7	14.0	15.8	15.8	15.4	15.2	15.4	15.2	13.9	13.4	12.6	12.4	12.2	12.0	11.8	11.7	11.4	11.4	11.4	11.6	12.8	14.8
Barograph		59.2	59.5	59.9	60.1	60.2	60.6	60.9	61.0	61.1	61.2	61.4	61.6	61.8	62.2	62.3	62.3	62.3	62.4	62.6	62.6	62.8	63.0	63.2	63.
Anemograph	Richtung	WNW	NW	NW	NW	NW	NW	NW	NW	NW	NW	NW	NW	NW	NW	NNW	NW	NW	NW	NW	NW	NW	NW	NNW	NNW
	m. p. S.	5.0	6.5	7.0	6.4	6.2	7.2	7.9	7.0	6.9	6.3	6.3	5.9	5.1	5.5	3.5	3.1	2.9	2.5	2.1	1.5	2.0	1.5	1.2	1.9
Regenmesser																									
Sonnenscheindauer in Min.		35	35	15	15	30	5	15	5	30	.	.	.	.	.	.	.	.	.	.	.	.	.	.	35

AUFSTIEGE

STATION Wind in m./S.	Seehöhe	Zeit	Boden	200	500	1000	1500	2000	2500	3000	3500	4000	4500	5000	Bemerkungen
Calshot	.	2a				NE≥N2	SE≥E2			NNW3					Sichtw. bis Kilom
Eger	.	8a		N4	NW6	NW≥W6	NW8	NW9							
Turin	.	8a			NE1			SE≥E1						NE≥N4	
Oestersund	.	9a		WNW4	WNW6	NW≥W6	NW6	NW8		NW10		NW≥N17		NE≥N17	
Abisco	.	9a		NW≥W4	W≥N8	WNW7	WNW8								
						Nachträge vom 11. Juli 1925									
Warschau	.	2p	W≥W1	W0-1	W2	W6 700	W6 1000	WSW8							
Karlsruhe	.	2p	SW2	SW4	W≥S6	SW4	SW≥S13				W 950 m				
Lindenberg	122m	2p	W≥N2	300 NW≥W6	WNW9	700 WNW10	800 W≥N11	1500 W≥N8	1200 W≥N6	1400 W≥N5		ci-str, str-cu, cu, cu-ni,			" " 30 "
Friedrichshafen	400m	5p				NW≥N3		W≥N6							" " 50 "
Rostock	37m	6p	WNW6	WNW13	WNW15	NW9	NW≥N0			ci-cu, str-cu, cu, fr-str					" " 80 "
Cranwell	.	7p			N≥W7	N5	N≥E7								
Felixtowe	.	7p			N≥E2		N0	NE13				N15			
Faruborough	.	7p			N≥W5	NW9	N≥E8								
Croydon	.	7p		N≥W6	N≥E6	N≥E5									
Calshot	.	7p		N7	N7	N≥W5									
Perpignan	.	7p			NW8	NW10	NW≥W6	NW6							
Valenciennes	.	7p		NW≥N0	NNW9		NW≥N7								
Dijon	.	7p		N≥W3	N≥E3	N4									
Le Havre	.	7p			NE7	NNE7	NE14	NNE10		NNE15		NE≥N4			
Tours	.	7p			NNW4	N≥W6	NNE3	NE5							

Sonntag, den 12. Juli 1925

STATION	MORGEN Luftdruck	Wind	Wetter	Temperat.	Luftdruck Charakter u. Ander.	W	Schnee in cm	Wolken (in Zehntel)	Rel. Feuchtigkeit	Niederschlag	Minimum	Seegang
Wien												
Zürich	665	E 1	11	15	— 0	1		2 Cu 1 Sc-cm	7	0.2	11	
Bern	65.9	NE 1	01	15	— 0	1		2o wolkenlos	8	0	14	
Genf	65.4	SE 1	01	17	\ -0	0		2o "	5	0	12	
Lugano	62.4	N 1	00	16	— 0	0		2o "	3	0	11	
Helder	68.8	N 2	11	14	/ +1.0	5		10 wi	0	0.1		5
Vlissingen												
Utrecht	68.5	NNW 2	12	16	— 0	1		2o 10 SW-cm	8	0	13	
Kopenhagen	65.0	NW 4	01	17	/ +1.0	1		5o 1 a-cm	7	0		4
Skagen	64.1	SSW 1	01	16	/ +0.5	0		2o 2 ci	8	0		4
Hanstholm	64.8	W 2	01	14	/ +0.5	0		5o 5 Cu 5 Sc-cm	9	0		4
Blaavandshuk	66.7	NNW 3	10	14	/ +1.0	1		5o 7 Sc-cm	4	0		4
Hammershus	63.8	N 3	01	16	/ +0.5	0		5o 5 Sc-cm	0	0.4		4
Abisko												
Haparanda												
Stensele												
Oestersund	65.0	NNW 3	11	11	/ +0.5	1	>50	7 Sc-cm 8 SW	7	0	9	
Hernösand												
Särna												
Karlstad	65.9	N 1	11	17	/ +0.5	1	—	5 a-cm	5	0	10	
Stockholm	64.2	NNE 2	12	15	/ +1.5	2	2o	9 Sc-cm	7	0.3	10	
Jonköping	65.3	N 1	01	15	/ +1.0	0	5o	1 cu	7	0	9	
Wisby	63.4	N 1	10	15	/ +0.5	2	5o	10 wi	9	0		4
Kalmar	63.9	NE 3	01	16	/ +1.5	1	—	5 3 Sc-cm	8	0		4
Gällivare	59.6	N 2	11	12	/ +1.0	2	>50	10 SW-cm	0	1	9	
Karlshamn												
Björöklubb	64.4	W 2	01	15	/ +0.5	0	50	2 Cu 1 a-cm	9	0		4
Quade Hook												
Spitsbergen												
Ingö												
Valdersund												
Kinn	66.5	S 5	11	12	/ +0.5	1	50	10 a-SW	9	0		3
Lister	65.3	NW 4	00	13	/ +1.0	1	50	5 2 a-SW	8	0		3
Bären-Insel												
Andänes	60.8	W 2	16	9	/ +1.0	6	50	9 5 SW	0	0.4		4
Röst												
Jan Mayen												
Färder	64.8	SSE 1	00	19	/ +1.0	0	>50	1 ci	0	0		4
Vardö												
Brönnö	63.1	SW 3	40	11	/ +1.0	6	20	10 wi	0	7		
Utsire	67.1	NNW 1	00	14	/ +1.0	0	50	3 Sc-cm	8	0		3
Dombas	68.3	SSW 1	11	9	/ +0.5	2	>50	10 SW	6	0	5	
Helsingfors	63.5	WSW 1	11	17	/ +0.5	1	50	10 9 SW-cm	6	0	13	
Vasa	62.0	NW 2	16	—	/ +1.5	1	>50	8 SW	8	0.3	11	
Kuopio	62.7	SSW 3	02	18	/ +0.5	1	10	10 SW	6	0	11	
Dorpat												
Riga												
Warschau	63.5	NNW 1	01	17	/ +0.5	1	20	3 Sc 2 a-SW	7	0	13	
Lemberg	63.6	NE 2	41	14	\ -0.5	6	2	10 SW	9	1	14	
Pinsk												
Wilna	63.8	N 2	00	17	/ +0.5	0	20	1 ci	7	0.3	12	
Krakau	64.1	NNW 1	40	14	— 0	2	2	10 wi	8	1	11	
Posen	65.6	W 2	11	15	/ +0.5	1	10	7 Sc-cm	8	0.3	10	
Prag	66.2	NW 2	11	14	/ +0.5	1	50	10 SW-cm	6	0	11	
Eger	66.9	N 1	11	12	/ +0.5	1	50	9 SW-cm	7	0	9	
Freiburg	62.5	N 2	11	17	/ +0.5	1	50	8 Sc-cm 2 SW	6	0	14	
Kaschau	64.4	N 1	51	13	— 0	6	10	10 wi	8	3	12	
Olmütz	63.6	NW 1	00	16	— 0	1	20	4 Sc-cm	7	0	11	
Budapest	60.7	N 3	wolkenlos	15	/ +0.2				9		12	
Belgrad												
Serajewo												
Agram												
Sofia	58.5	NE 1	bedeckt	17	/ +1.2				12		16	
Athen												
Korfu												
Turin	63.1	Stille	25	22	\ -0.5	1	0		7	0	17	
Genua	62.2	E 1	00	21	— 0	0	20	2 a-SW	8	0		4
Livorno												
Arcona	62.8	N 3	02	18	/ +0.5	3	2	7	8	0		5
Maddalena	69.1	W 3	00	21	— 0	7	10		0	0		4
Messina												
Tarent												
Venedig												
Rom	61.7	NNE 4	00	21	/ +0.5	0	20		5		16	
Malta												
Madrid												
La Coruña	67.0	NE 4	wolkenl.	18								
Mahon												
Malaga												
Horta	70.8	Stille	R	20	/ +0.5	1	50	9 SW-cm	7	0		5
Funchal												

STATION	MORGEN Luftdruck	Wind	Wetter	Temperat.	Luftdruck Charakter u. Ander.	W	Schnee in cm	Wolken (in Zehntel)	Rel. Feuchtigkeit	Niederschlag	Minimum	Seegang
Rochefort	7											
Bayonne	67.7	SW 2	00	18	— 0		—	wolkig		0.1		
Bordeaux	67.0	Stille	01	17	\ -0		20	"		0	12	
Clermont	66.7	N 1	01	17	— 0		10	"		0	12	
Dijon	66.9	NNW 1	11	18	— 0		4	5 a-cm		0	13	
Calais	69.5	NW 2	01	18	— 0		10	2 a-cm		0		3
Brest	70.7	NNE 1	25	14	— 0		2	10 SW		0		3
Paris	69.5	NNE 3	01	17	— 0		10	1 a-cm		0	12	
Perpignan	64.8	NW 3	01	22	— 0		250	wolkenl.		0		3
Rennes	69.9	N 1	01	15	— 0		10	3 ci		0	10	
Straßburg	67.2	NNE 2	11	16	— 0		10	8 a-cm		0	13	
Toulouse	66.6	W 2	11	18	— 0		20	9 SW		0	16	
Tours	68.7	NE 2	11	18	/ 0		10	5 ci		0	13	
Ajaccio	67.2	SW 2	01	22	— 0		>50	wolkenl.		0		
Le Havre	66.3	Stille	11	16	/ +0.5		10	9 a-cm		0		5
Marignane	62.0	S 1	01	20	— 0		50	wolkenl.		0		3
Nancy	67.6	NNW 1	11	16	— 0		10	9 Sc-cm		0		
Lerwick	66.8	SW 2	11	14	— 0	2	20	10 SW-cm	9	0		3
Renfrew	69.6	Stille	12	15	— 0	1	10	10 SW	0	0	13	
Cranwell	71.0	NW 1	01	16	— 0	0	10	1 Cu	8	0	12	
Scilly	71.4	Stille	40	14	— 0	2	20	10 SW	9	0.2		3
Wick	67.2	SW 2	11	16	— 0	2	250	10 8 SW-cm	8	0		5
Malinhead	68.9	WSW 1	11	14	\ -0	1	20	9 SW-cm 2 SW	0	0		3
Tynemouth	69.0	NNW 1	01	21	— 0	0	20	2 ci	7	0		3
Pembroke	70.0	Stille	29	14	— 0	4	402	Nebel	6	1		3
Roches Point	71.4	W 1	15	15	— 0	3	25	10 SW	0	0		3
Croydon	70.0	WSW 1	11	17	/ +0.5	1	4	10 SW-cm	8	0		
Aberdeen	68.3	SW 2	01	20	\ -0.5	0	50	2 Sc 1 SW-cm	6	0		5
Valentia	71.0	Stille	11	14	/ 0	3	10	9 SW	9	0		3
Plymouth												
Guernsey	70.0	N 1	01	17	— 0	0	20	1 ci-cm	9	0		3
Stornoway	66.1	SW 2	41	19	5 +0.5	6	10	10 SW	0	0.6		3
Holyhead	70.4	SSW 2	11	15	— 0	2	10	9 SW-cm	0	0		3
Donaghadee	69.3	Stille	12	16	— 0	1	20	8 a-cm	9	0		3
Yarmouth	69.3	NNE 1	01	16	— 0	0	10	2 a-cm	8	0		3
Blacksod	68.9	W 1	11	14	\ -0	3	20	10 SW	9	0		3
Calshot	70.1	NNW 2	02	17	/ +0.5	0	10	2 a-cm	8	0		3
Thorshavn	59.5	W 5	16	12	— 0	6	50	3 Sc-cm	5	1		
Seydisfjord	44.0	SW 3	11	13	\ -0.5	2	4	10	9			
Akureyri	40.9	S 4	11	12		1	2	9	9			
Isafjord	41.7	NW 1	55	9	— 0	6	20	10	0			
Reykjavik	43.4	SW 5	35	9	/ +2.5	6	10	7 Cu-mi	7	0.4		
Vestmannö	46.1	WSW 8	30	9	5 +3.0	5	20	9				
Alexandrowsk	59.0	SW 2	thbed.	19	/ +0.3					0		
Archangelsk	62.1	Stille	wolkig	20	/ +0.3					1		
Ust-Zylma	61.9	ESE 4	heiter	20	/ +0.1					0		
Matochkin-Sharr												
Dickson	63.8	Stille	bedeckt	2	\ -0.2					0		
Petersburg	-	N 2	Regen	16	/ +0.9					1		
Tscherdyn	57.8	NW 2	bedeckt	19	— 0					6		
Moskau	62.6	NNE 2	bedeckt	18	/ +0.2					0		
Kasan	62.4	NNE 2	klar	18	/ +0.9					0		
Kiew												
Ufa	61.2	Stille	∞	20	\ -0.1					0		
Saratow	60.8	NNW 1	klar	22	— 0					0		
Orenburg	59.2	E 4	bedeckt	19	/ +1.1					0		
Odessa	60.0	ENE 2	klar	23	\ -0.9					0		
Sewastopol												
Astrachan	58.0	W 1	heiter	32	/ +0.8					0		
Emba												
Batum												
Baku	59.1	NNW 2	klar	26	\ -0.1					0		
Tobolsk	56.6	NE 1	wolkig	13	\ -1.2					1		
Omsk	58.4	Stille	bedeckt	9	— 0					2		
Tashkent												
V. Imbatskoe												
Tomsk												
Irkutsk												
Jakutsk	57.1	SSE 1	klar	24	\ -0.3					0		
Wladivostok												
Tanger												
Agadir												
Bou Denib												
Oran												
Algier												
Setif												
Tunis												
Aleppo												
Beyruth												

NORD-AMERIKA 2 UHR NACHTS

	Luftdr.	Wind		Luftdr.	Wind		Luftdr.	Wind		Luftdr.	Wind		Luftdr.	Wind
St. Johns	760-	N 2	La Pas	757-	NE 3	Bermuda	767-	SW 2	Duluth	759-	N 1	Tatoosh	761-	S 7
Sydney	58-	NW 1	Edmonton	53-	E 1	Key West	63-	E 4	Huron	59-	NE 1	San Francisco	63-	W 5
Father Point	53-	NW 4	Nantucket	58-	SW 1	Little Rock	62-	S 3	Salt Lake City	59-	N 1	San Diego	59-	SW 1
Parry Sound	58-	W 3	Washington	59-	S 2	Nashville	62-	W 2	Helena	58-	SW 2	Forth Worth	60-	SE -
White River	58-	N 2	Hatteras	63-	N 1	Cleveland	58-	W 2	Denver	61-	N 2	El Paso	55-	SE 1
Winnipeg	60-	NE 1	Charleston	62-	W 2	Chicago	59-	S 2	Roseburg	60-	NW 1	Belle Isle		

STATION	GESTERN NACHMITTAG						GESTERN ABEND								STATION	GESTERN NACHMITTAG						GESTERN ABEND							
	Luftdruck	Wind	Wetter	Temperat.	W	Sichtweite in km	Luftdruck	Wind	Wetter	Temperat.	W	Sichtweite in km	Niederschlag	Maximum oder Minimum der Tagesw.		Luftdruck	Wind	Wetter	Temperat.	W	Sichtweite in km	Luftdruck	Wind	Wetter	Temperat.	W	Sichtweite in km	Niederschlag	Maximum oder Minimum
Wien															Turin													
Zürich	63.w	W 3	12	19	0	20	64.1	W 3	10	18	2	30	0	24	Genua							64.-	NNE 4	01	15				
Bern	63.1	NE 2	01	17	0	50	63.-	NE 3	01	19	1	50	0	24	Livorno														
Genf							63.5	NNE 2	01	20	0	50	44	22	Ancona														
Lugano	60.8	SE 1	00	25	0	20	60.-	W 1	00	21	0	20	0	26	Maddalena														
Helder	65.6	NNW 3	11	16	2	20	68.-	NNW 2	11	16	2	20	0	15	Messina														
Vlissingen	64.6	NNW 2	12	18	1	10									Tarent														
Utrecht	67.7	NNW 2	11	20	2	20	65.0	NNW 3	11	17	2	20	0	20	Venedig														
Kopenhagen	60.0	NW 1	14	17	1	50	61.+	NW 2	11	18	1	20	0	I	Rom														
Skagen	59.3	NNE 3	01	16	0	20	61.3	NNW 2	01	17	0	20	0	II	Malta														
Hanstholm	60.0	NW 1	01	19	0	30	62.2	NW 3	01	19	0	50	0	IV	Madrid ✓	64.-	E 2	00	30			65.-	Stille	00	26				
Skagenskiak	63.+	NW 3	16	14	5	0	64.7	NNW 4	11	14	1	50	-	V	La Coruña ✓	69.-	NNE 4	1/2 bd.	20										
Hammershus	59.7	W 4	01	17	1	50	61.0	W 3	12	17	1	50	0	IV	Mahon							65.	ENE 2	3/4 bd.	21				
Abisko	52.9	N 3	55	12	1	20	55.3	SE 1	11	11	0	250	5	20	Malaga														
Haparanda	57.1	SSW 3	01	17	1	250	57.7	SSW 4	11	16	6	250	6.5	19	Horta														
Stensele							58.2	NNW 4	11	11	2	250	3	16	Rochefort														
Oestersund	58.3	NW 3	58	11	0	50	61.0	NW 2	11	12	1	50	0.3	13	Bayonne														
Hernösand	59.9	W 3	30	17	5	250	58.-	NW 3	11	15	1	250	1	19	Bordeaux														
Särna	58.5	NW 6	11	11	3	250	60.2	NW 5	10	13	2	250	0	15	Clermont							66.0	Stille	11	20	-	50	0	21
Karlstad	59.+	N 2	12	18	1	-	60.3	N 1	00	19	1	-	0	21	Dijon							66.0	N 1	11	23	-	50	0	24
Stockholm	59.2	Stille	30	17	5	10	60.9	Stille	16	14	5	10	4	16	Calais							68.6	NE 1	01	19	-	20	0	II
Jonköping	59.2	NE 1	11	17	1	50	62.6	N 1	01	18	1	50	0	18	Brest ✓	70.0	NNE 2	1/2 bd.	21										
Wisby	57.6	SW 3	11	16	5	20	60.+	S 2	11	16	2	50	1	I	Paris ✓	68.-	NW 3	1/2 bd.	23			65.8	NW 2	01	23	-	20	0	24
Kalmar	59.2	S 4	16	16	0	-	60.2	S 3	01	17	6	-	1	II	Perpignan							64.4	NNW 4	01	26	-	25	0	27
Gällivare	53.6	S 5	01	19	1	250	58.7	SSE 2	12	14	6	250	1	22	Rennes	63.8	WNW 3	01	30	-	20	66.3	W 2	01	32	-	20	0	29
Karlshamm															Straßburg	60.x	WNW 1	11	20	-	20	66.x	NW 2	11	18	-	20	31	III
Bjuröklubb	55.9	S 7	11	14	3	3	58.8	S 6	01	18	5	250	2	III	Toulouse							66.2	NNW 1	01	33	-	50	0	25
Quade Hook															Tours ✓	[illegible]	—	—	32	-	-	67.6	NNW 3	11	23	-	10	0	26
Spitzbergen							56.1	NE 3	11	6	2	30	0	-	Ajaccio							61.8	NNW 1	—	33	-	220	-	-
Ingö	51.6	SSE 4	10	16	3	250	58.6	NNW 5	12	8	0	50	-	-	Le Havre	62.w	W 3	01	27	-	20	69.3	NNW 3	01	16	-	50	0	1
Valdersund	60.5	WNW 3	11	14	2	50	62.-	W 4	40	12	6	20	•	III	Marignane							62.3	— 8	01	29	-	50	0	21
Kinn	63.2	NW 4	10	16	1	20	60.1	NNW 1	10	12	1	50	0	16	Nancy	63.8	NW 1	11	19	-	20	66.9	Stille	11	18	-	10	0	22
Lister	61.1	NW 6	01	13	0	50	62.6	WNW 5	01	13	0	30	0	III	Lerwick	64.1	WNW 1	40	14	5	4	65.3	WNW 1	11	14	2	20	•	19
Bären-Insel	56.2	WNW 5	23	16	0	250	58.3	NE 4	23	7	6	250	6	I	Renfrew	69.4	W 4	00	21	1	50	69.4	WNW 2	01	21	5	250	0	23
Andânes	54.6	W 3	11	10	2	10	59.9	WNW 4	41	9	3	10	0.2	I	Cranwell	68.6	NW 3	12	26	1	20	68.0	NW 3	12	26	1	20	0	26
Röst	56.7	NE 1	00	19	2	10	60.-	N 3	10	10	0	250	0.3	III	Scilly	71.6	W 2	11	18	1	50	71.6	NNE 1	11	17	2	20	0	2
Jan Mayen	59.7	NE 3	40	0	8	1	63.4	ENE 3	40	0	6	2	0	12	Wick	66.2	NW 3	01	21	0	50	68.3	NW 2	01	18	1	50	-	III
Färder	60.0	Stille	00	12	0	250	61.1	WSW 3	01	17	0	250	0	I	Malinhead	69.9	W 4	25	19	3	10	69.5	W 4	12	10	3	20	0.1	III
Vardö															Tynemouth	68.4	E 1	00	21	0	20	68.8	SE 1	02	20	0	20	6	5
Brönnö	59.1	W 3	40	16	6	30	60.7	NW 2	10	14	5	50	23	-	Pembroke	71.3	NW 2	11	18	2	30	70.5	NW 2	00	18	0	250	0	5
Utsire	64.2	WNW 2	10	13	2	250	63.5	WNW 3	11	12	1	250	0.6	III	Roches Point	71.4	S 2	11	17	2	50	72.2	NW 2	11	16	2	50	0	5
Dombas	57.0	SSW 2	12	15	1	250	61.+	W 3	10	12	5	250	•	-	Croydon	68.7	NW 2	01	23	0	50	68.6	N 2	00	24	1	20	0	25
Helsingfors							66.9	SE 1	11	16	1	30	0	21	Aberdeen	66.9	NW 4	01	14	1	50	69.2	N 2	01	21	0	50	0	5
Vasa															Valentia	72.2	NNW 2	11	16	1	4	71.8	W 4	23	14	1	2	0	-
Kuopio							62.5	SW 4	00	13	1	250	-	16	Plymouth	70.3	SSE 3	11	19	0	50	69.8	N 4	01	21	0	50	0	5
Dorpat	63.8	SW 2	12	18	-	1	63.5	SW 1	16	15			2	20	Guernsey	70.4	NE 2	01	16	0	50	70.1	N 3	21	18	9	50	0	5
Riga							64.-	S 2	01	17	1	30	0	14	Stornoway	69.4	SW 3	01	22	0	50	69.0	Stille	01	20	0	50	0	5
Warschau	62.9	WSW 1	4	20	1	30	64.-	SW 1	11	18	1	10	0	22	Holyhead	72.1	NW 2	01	17	0	50	70.6	NW 1	01	18	0	50	0	2
Lemberg	64.7	NW 2	31	15	6	5	64.1	N 2	11	15	7	4	1	20	Donaghadee	69.8	E 1	11	17	1	20	71.3	Stille	29	14	3	1	0	5
Pinsk															Yarmouth	68.2	NE 4	12	13	0	20	68.6	NNE 2	11	19	2	20	0	5
Wilna	61.9	NW 3	31	14	6	4	63.2	N 1	10	15	1	10	3	16	Blacksod	70.8	[illegible]	11	16	3	30	68.2	SW 2	11	16	1	50	0	2
Krakau	66.w	SE 1	40	19	5	4	[illegible]	ESE 1	11	15	6	10	1	16	Calshot	71.7	WNW 4	40	22	0	20	69.2	N 5	00	23	0	10	0	-
Posen	63.0	SW 3	11	18	-	4	[illegible]	NW 2	11	16	6	20	2	19	Thorshavn	69.4	W 3	23	15	3	1	68.8	WSW 4	22	13	3	1	•	-
Prag	64.3	W 2	11	17	5	20	64.-	Stille	00	17	5	10	0.2	19	Seydisfjord	70.5	Stille	00	25	1	0.30								
Eger															Acureyri	72.0	S 5	10	22	1	2	66.5	S 7	11	19	1	20		
Preßburg	65.3	W 3	11	23	1	250	63.-	WNW 3	11	19	1	30	0	23	Isafjord	70.7	W 2	10	9	6	20	69.7	N 1	16	12	6	20		
Kaschau	64.-	[illegible]	13	18	5	20	62.8	W 5	11	18	6	20	0.2	18	Reykjavik	72.8	S 4	01	14	6	4	72.1	SSE 4	01	13	6	4	4	-
Olmütz							63.1	WNW 1	11	17	1	50	0	20	Vestmannö	70.8	S 6	40	11	6	20	70.1	S 6	40	11	7	20	-	-
Budapest	64	NW 2	20	21											Alexandrovsk							54.2	SW 4	N d.	23				
Belgrad															Archangelsk							61.0	Stille	1/2 bd.	21				
Serajewo															Gorki							62.8	Stille	1/2 bd.	19				
Agram															Charkow							63.2	Stille	00	18				
Sofia															Orenburg							59.4	ENE 3	00	22				
Athen															Moskau							62.3	WNW 1	00	20				
Korfu															Kasan							60.0	SE 2	—	24				

SCHIFFSMELDUNGEN

Datum	Zeit	Breite	Länge v. Gr.	Luftdruck	Wind	Wetter	Temper. Luft	Temper. Wasser	W	Sichtweite in km	Wolken (in Zehntel)	Seegang	Dünnung aus
11.Aug.	7a	45.9	35.w	71.-	NW 3	00	15	17	2	250	4	1	NW
"	2p	44.2	37.0 w	70.-	ESE 1	01	17	18	0	50	4	4	—
"	"	42.9	38.9 w	70.-	ESE 2	38	—	—	0	20	4	4	E
"	6	41.8	42.1 w	71.-	WSW 2	23	17	14	0	—	10	4	S
"	"	39.1	43 E	69.-	W 4	10	13	—	1	250	7	1	NW
"	2p	43.8	32.0 w	70.	NNW 4	01	19	16	2	250	—	1	SW

Datum	Zeit	Breite	Länge v. Gr.	Luftdruck	Wind	Wetter	Temper. Luft	Temper. Wasser	W	Sichtweite in km	Wolken (in Zehntel)	Seegang	Dünnung aus
12.Aug.	7a	47.1	22.5	72.	WNW 3	01	15	17	2	250	2	1	NW
"	"	53.4	25.5	72.	NNW 1	12	14	14	5	50	10	2	NW
"	"	57.4	31.5	68.	NW 4	21	12	-2	1	0.30	10	1	NW
"	8a	59.6	36 E	70.	NW 4	27	16	14	6	0.50	5	1	NW
"	"	59.3	40 W	64	SSE 5	12	19	19	1	10	10	0	S
"	"	56.8	17 W	70	NW 2	00	13	19	3	50	5	1	W
"	5	56.1	31.5 W	70	SE 4	11	15	18	1	50	7	4	NW
"	2a	45.2	34 W	71	SW 1	12	18	16	2	50	5	4	—
"	"	41.1	35.5 W	70	SW 4	23	12	14	3	2	40	1	S

WETTERBERICHT
DER
DEUTSCHEN SEEWARTE

JAHRGANG 50, Nr. 194 — VERLAGSORT HAMBURG — Montag d. 13. Juli 1925

Mitteleuropäische Zeit — **Luftdruck reduziert auf 0° Temperatur, Meeresspiegel und Schwere in 45° Breite — Temperatur** in Celsius-Graden — **Windstärke** nach Beaufortskala (12 = Orkan) — **Wetter:** 00 bis 09 wolkenlos bis halb bedeckt; 10 bis 19 halb bis ganz bedeckt; 20 bis 29 Dunst oder Nebel; 30 bis 39 Schauer; 40 bis 49 Rieselregen; 50 bis 59 sonstiger Regen; 60 bis 69 Schnee; 70 bis 79 Graupel oder Regen und Schnee gemischt; 80 bis 89 Hagel; 90 bis 99 Gewitter — **Witterungsverlauf seit der letzten Beobachtung:** 0 = wolkenlos bis halb bedeckt, 1 = wolkig, 2 = anhaltend ganz bedeckt, 3 = Dunst oder Nebel, 4 = dichter Nebel, 5 = Schauer, 6 = Regen oder Rieselregen, 7 = Schnee, 8 = Graupeln oder Hagel, 9 = Gewitter — **Relative Feuchtigkeit:** 0 = 95 bis 100 %, 9 = 90 bis 94 %, 8 = 80 bis 89 %, 7 = 70 bis 79 %, 6 = 60 bis 69 %, 5 = 50 bis 59 %, 4 = 40 bis 49 %, 3 = 30 bis 39 %, 2 = 20 bis 29 %, 1 = 10 bis 19 %

GESTERN NACHMITTAG 2 UHR

DEUTSCHE STATIONEN	Uhrzeit	Luftdruck	Wind	Wetter	Temperat.	Luftdruck Charakter. u. Änder.	W	Sichtweite in km	Wolken (in Zehntel)	Rel. Feucht	Seegang	Wolkenhöhe
Borkum	2	68.7	N 2	11	18	— 0	1		7			
Helgoland	2											
Altenwalde	2	67.4	N 2	11	18	— 0	1	50	6	6		5
Bremen	2											
Hamburg	2	67.5	NNW 2	11	19	/ 0	1	50	7	5		5
Kiel	2	67.5	N 1	01	18	— 0	0		5	8		5
Warnemünde	2											
Swinemünde	2	65.4	N 2	11	18	+1.0	1	20	8	7		5
Rügenwaldermünde	2											
Danzig	2	65.4	NE 2	11	20	+0.5	0	50	7	7		6
Königsberg	2											
Memel	2											
Aachen	2	67.8	WNW 1	11	21	\ +0.5	1	50	6	6		5
	2											
Hannover	2											
Magdeburg	2											
	2											
Dresden	2	66.7	WSW 4	11	15	— 0	1	50	9	9		6
Berlin	2											
Grünberg in Schles.	2											
Breslau	2	64.8	NNW 3	11	19	\ +0.5	1	20	7	5		5
Frankfurt a. M.	2	67.0	NNE 2	11	19	— 0	1	>50	3	4		5
Karlsruhe	2											
Friedrichshafen	2											
Bamberg	2											
München	2	66.0	N 1	10	16	— 0	1	20	8	6		6
Kahler Asten 852	2											
Wasserkuppe (Rhön) 860	2											
Feldberg im Taunus 801	2											
Brocken 1142	2											
Fichtelberg 1213	2	662.0	ENE 4	11	8	+0.5	1	50	10	8		0
Schauinsland 1605	2											
Feldberg i. Schwarzw. 1497	2											
Zugspitze 2964	2											
Säntis 2500	2	567.2	W 2	33	8	— 0	3	1	10	0		
Sonnblick 3106	2											

Seehöhe in Metern

Luftdruck der Bergstationen nicht auf Schwere und Meeresspiegel reduziert

GESTERN ABEND 7 UHR

Uhrzeit	Luftdruck	Wind	Wetter	Temperat.	Luftdruck Charakter. u. Änder.	W	Sichtweite in km	Wolken (in Zehntel)	Rel. Feucht	Niederschlag	Maximum	Seegang	Wolkenhöhe
7	64.5	N 2	12	15	+0.5	1	20	7	7	0		4	7
7													
7	67.7	NNW 2	00	17	— 0	0	>50	3	7	0	19		5
7	63.3	WSW 2	10	16	— 0	1	20	6	8	0	20		6
7	67.6	NNW 3	11	18	/ 0		20	5	7				6
8	63.4	NW 2	01	17	/ +1.0	0		wolkenlos	8	0	19		6
8	67.2	WSW 2	01	18	— 0	0	20	3	7	0		4	6
7	66.2	NE 2	00	17	/ +1.0	0	20	2	8	0	20		6
7	65.3	NE 4	3+600	16	/ +1.0	1					18		
7	65.4	N 3	11	17	/ +0.5	1	20	7	8	0	21		5
7	65.2	NNE 2	11	15	/ +0.5	1	20	8	8	0	20		6
7	67.5	N 3	11	20	/ 0	1	50	8	6	0	22		4
7													
7	67.5	NE 2	01	19	— 0	1	50	3	11	0	22		6
7	67.5	NW 2	01	20	— 0	1	50	2	9	0	21		5
7													
706	67.6	NW 3	11	15	/ +0.5	1	50	9	7	0	17		6
7	66.9	NE 1	13	18	\ +0.5	1	20	9	6	0	21		6
7	66.7	WNW 2	00	17	— 0	0	50	3	7	0	18		7
7	64.9	NNW 1	11	15	/ 0	1	50	9	5	0	20		5
7	67.5	N 1	00	19	— 0	1	>50	5	4	0	22		4
7	66.3	NNE 1	11	21	— 0	1	50	6	4	0	23		6
7	65.5	NE 1	00	18	\ 0	1	20	3	6	0	20		8
917	68.1	NE 1	10	12	— 0	1	50	8	8	0	18		8
7	66.5	N 1	10	16	/ 0	1	20	10	5	0	19		6
7		SSW 1	10	19	/ +4.5	0	>50	3	0		15		6
7													
7	669	N 2	11	8	/ +0.5	1	50	9	8	0	9		5
7	665	NNE 3	10	6	— 0	2	50	5	8	0	9		7
905													
7	671.5	N 1	10	8		2	50	5	8		6		3
916	535.5	NW 2	61	-2	— 0	7	0.05	10	0	0	—		0
7	567.3	WNW 1	23	3	— 0	3	1	Nebel	0	0	3		0
7													

KÜSTENSTATIONEN UND FEUERSCHIFFE

NACHMITTAG UND ABEND DES VORTAGES

List	2p:	WNW 3 bewölkt 6 gute Sicht 760.5 E
	7p:	WNW 2 heiter 0 " 2
Bülk	2p:	
	7p:	767.6 NE 1 wetter 01 T 25 sicht 7 50 km See 0
Arkona	2p:	
	7p:	
Außenjade	2p:	
	7p:	
Marienleuchte	2p:	
	7p:	
Borkumriff	2p:	769.0 N 3 wetter 11 T 15 W T 16 E
	7p:	770.0 NNE 2 " 11 T 17 W T 16 8 km See 3
Amrumbank	2p:	NNW 2 wolkig See 2
	7p:	NNW 3 heiter " 2
Adlergrund	2p:	
	7p:	
Borkum	5p:	769.2 N 2 wetter 10 T 16

HEUTE MORGEN

List	8a:	Stille bedeckt See 2
	11a:	
Bülk	8a:	769.0 N 3 wetter 01 T 15 sicht 150 km See
	11a:	770.0 NNE 3 " 20 T 16 " >50 " " 4
Arkona	8a:	SE 1 heiter See 2
	11a:	
Außenjade	8a:	SE 1 bedeckt neblig leichte Dünung
	11a:	
Marienleuchte	8a:	773.0 NW 2 wetter 00 T 20 Sicht 20 km See
	11a:	774.0 NW 3 " 01 T 24 " 20 " 10
Borkumriff	8a:	771.2 N 1 wetter 11 T 15 W T 15 10 km See 2
	11a:	
Amrumbank	8a:	NNW 1 wolkig See 1
	11a:	
Adlergrund	8a:	
	11a:	
Borkum	11a:	

HEUTE MORGEN 8 UHR

DEUTSCHE STATIONEN	Uhrzeit	Luftdruck	Wind	Wetter	Temperat.	Luftdruck Charakter. u. Änder.	W	Sichtweite in km	Wolken (in Zehntel)	Rel. Feucht	Niederschlag	Minimum	Seegang	Wolkenhöhe
Borkum	8	70.2	NNE 2	11	15	/ +0.5	1	20	9	5	0		5	6
Wilhelmshaven	8	70.4	N 2	01	16	— +0.5	0	20	10	8	0	12		6
Helgoland	8	71.5	N 1	34 bed	15								5	
Altenwalde	8	69.4	N 1	12	17	— +0.5	1	50	7	7	0	10		6
Bremen	8	70.2	N 1	00	16	— +0.5	0	20	wolkenlos	8	0	11		
Hamburg	8	69.4	N 1	01	16	/ +0.5	0	4	11	8	0	11		4
Groß-Borstel	8		NW 1	16			3	10	"	8	0	6		
Kiel	8	69.4	NNW 1	21	15	+0.5	0			9	0	12		3
Warnemünde	6	70.4	ONNE	0	17	+1.0	0	20	0	8	0		5	6
Swinemünde	8	68.—	NE 1	0	18	/ +1.5	0	20	4	6	0	14		6
Rügenwaldermünde	8	67.0	NNE 4	3 bed	16	/ +0.5	1			8	0	13	6	
Danzig	8	67.6	NNE 2	11	17	— 0	1	20	10	7	0	13		4
Königsberg	8	66.8	N 3	10	16	/ +1.5	2	4	10	8	0	12		4
Memel	8	67.2	N 1	26	14	/ +0.5	2	2	10	0	0	14		4
Aachen	8	66.3	N	0	12	0	3	4	wolkenlos	9	0	18		4
	8													
Hannover	8	69.4	NW 1	15	12	+1.0	3	4	6	0	0	7		2
Magdeburg	8	68.8	NNW 1	01	17	/ +0.5	0	>50	wolkenlos	6	0	19		4
Lüneburg	8	70.4	ONNE	00	14	/ +2.0	0	0.5	"	9	0	6		4
Dresden	806	67.7	NW 3	11	13	0	0	10	10	9	0	14		4
Berlin	8	68.6	E 3	01	16	+1.5	0	10	8	6	0	11		4
Grünberg i. Schles.	8	68.2	NNW 3	10	15	/ +0.5	0	10	10	0	0.1	13		5
Breslau	8	68.1	NW 5	51	14	/ +0.5	0	2	10	0	0	13		1
Frankfurt a. M.	8	68.6	NNE 2	02	15	/ +0.5	0	50	2	7	0	11		5
Karlsruhe	706	67.5	ENE 1	0	14	— 0	0	50	1	7	0	11		4
Friedrichshafen	8	65.5	NNE 2	01	16	/ +0.5	0	20	1	6	0	10		4
Bamberg	8	68.0	NW 2	11	11	/ +0.5	1	20	2	8	0	6		5
München	8	67.3	N 1	12	3	/ +0.5	0	20	6	6	0	6		4
Kahler Asten 852	8		SSW 1	01	12	\ +0.5	0	50	wolkenlos	0		6		4
Wasserkuppe (Rhön) 860	8	68.0	NE 2	02	12	— 0	0	50	1	7	0	6		7
Feldberg im Taunus 801	8	68.8	E 3	01	12	/ +0.5	0	50	1	7	0	8		6
Brocken 1142	8	669.1	NNE 3	01	8	— 0	0	50	3	9	0	6		6
Fichtelberg 1218	8	663.3	NNE 2	27	7	— 0	4	0.05	Nebel	0	12	5		0
Schauinsland 1605	706													
Feldberg i. Schwarzw. 1497	7	670.2	E 3	01	9		0	50	1	9	0	4		2
Zugspitze 2964	714	534.1	N 3	22	-4	\ 0	7	0.05	Nebel	0	-	-4		-
Säntis 2500	8	565.2	NE 1	22	2	\ 0	1	0.5	"	8	0	-1		
Sonnblick 3106	8													

Seehöhe in Metern

Luftdruck der Bergstationen nicht auf Schwere und Meeresspiegel reduziert

Nachdruck und Verwertung für öffentliche Vorhersage verboten!

Montag, den 13. Juli 1925

DEUTSCH

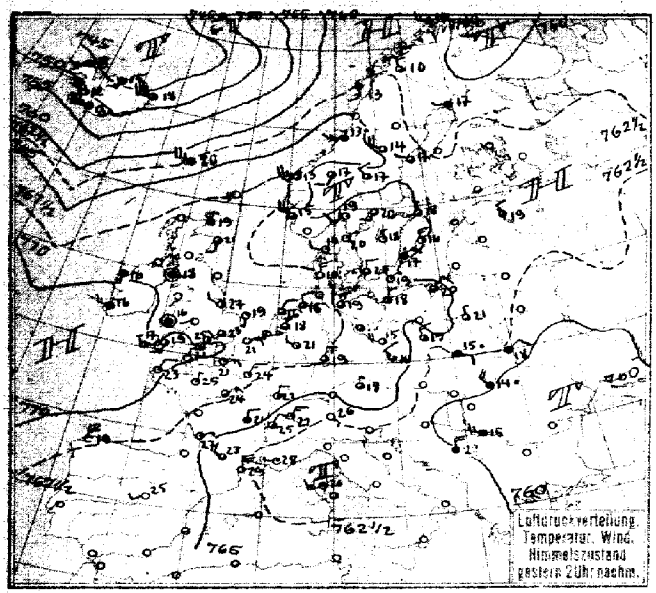

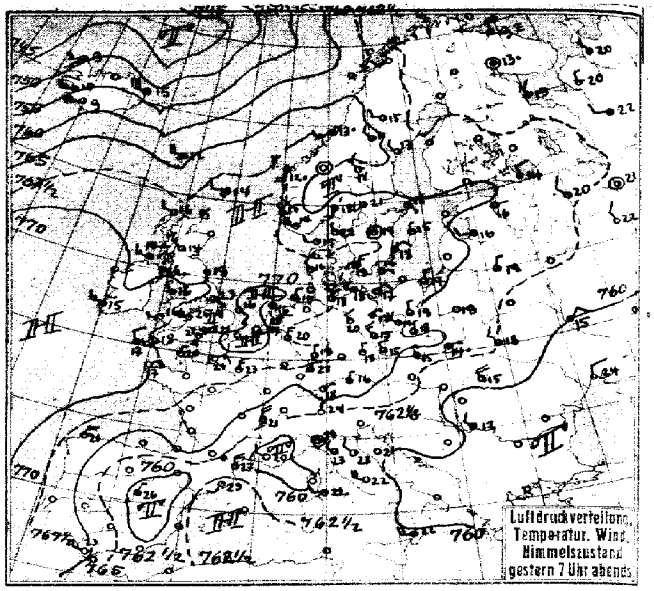

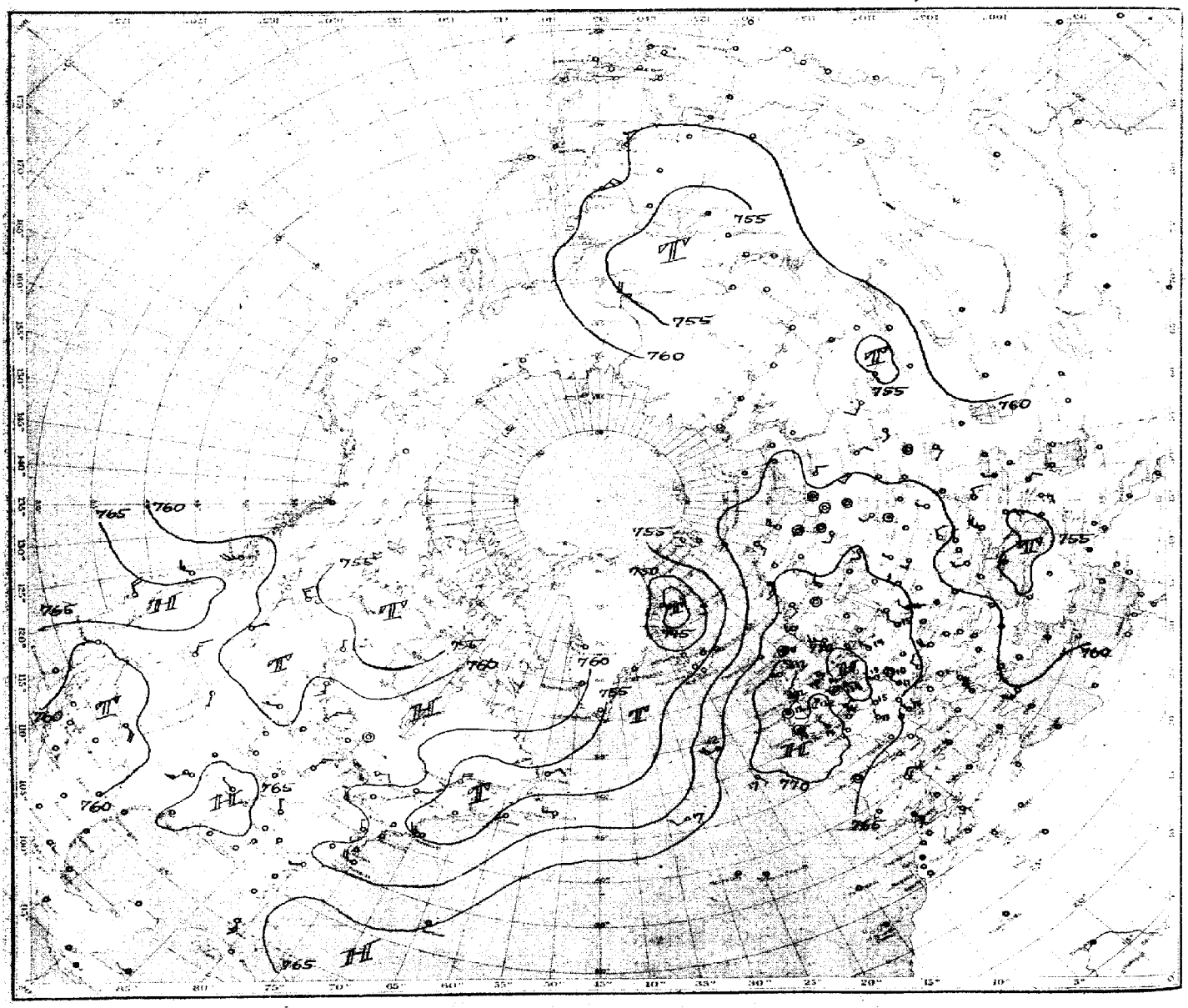

Luftdruck, Temperatur, Wind, Himmelszustand der nördlichen Halbkugel
vom Montag, den 13. Juli 1925 morgens.

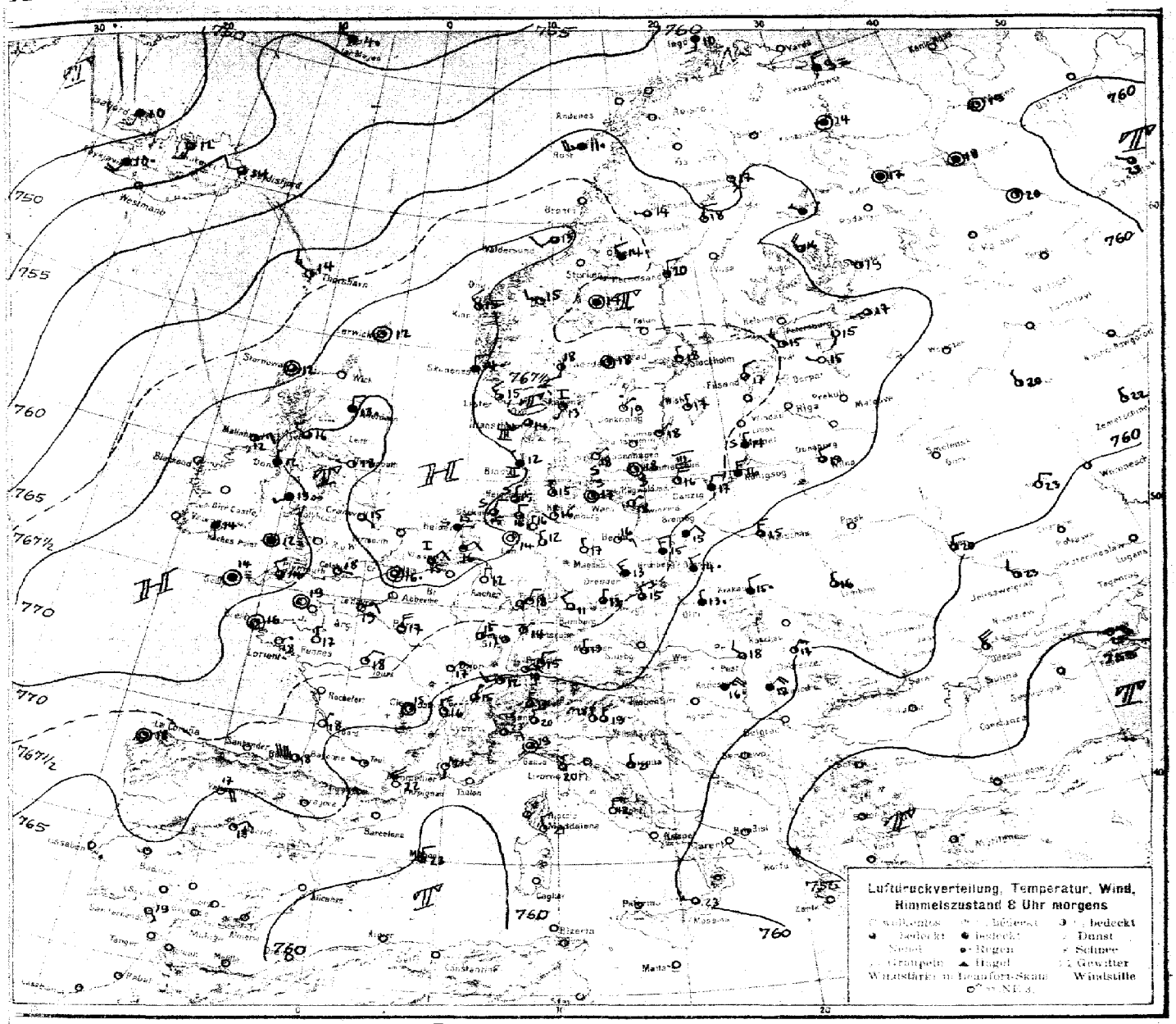

Montag, den 13. Juli 1925

LLGEMEINE ÜBERSICHT 8 Uhr morgens:
Der primäre Druckanstieg über Zentral- und Nordeuropa dauert weiter an. Wenn auch in seiner Intensität etwas abgeschwächt, wird er doch noch kräftig genug sein, den hohen Druck über Nordeuropa zu festigen und zu stärken. Ausserdem ist die Verbindung des westeuropäischen Hochdruckgebietes mit dem Azorenhoch durchbrochen und auf seiner Westflanke über dem Atlantik herrscht eine lebhafte Südströmung, sodaß die Verlagerung des Schwerpunktes des Hochdruckgebietes nach Nordosten wahrscheinlich ist. Das durch diese Verlagerung bedingte nord-südliche Druckgefälle bringt unserem Küstengebiet, wie auch dem übrigen Deutschland Ostwinde, eine Periode trockenen Wetters. Die nordöstliche Höhenströmung, die auch heute noch anhält, deutete diese Entwicklung bereits an.

TTERAUSSICHTEN AN DER DEUTSCHEN KÜSTE für Dienstag, den 14. Juli 1925

ORDSEE, westl. OSTSEE: schwache Winde aus wechselnden Richtungen, heiter bis wolkig, strichweise Dunst od. Nebel, wärmer, trocken.

ittlere OSTSEE: (W. Swinemünde.) schwache, tags leicht auffrischende Winde aus nördl. bzw. veränderlichen Richtungen, meist heiter und sichtig, tags wärmer.

d. OSTSEE: (W. Königsberg) schwache nordöstliche Winde, ziemlich heiter, trocken, warm.

turmwarnungen:

i. a. Bkr.

amburg, Deutsche Seewarte — Kapelle. — Abt. III. Georgii

Blaudruck: Hartung & Co., Hamburg

Montag, 13. Juli 1925 Nr. 194

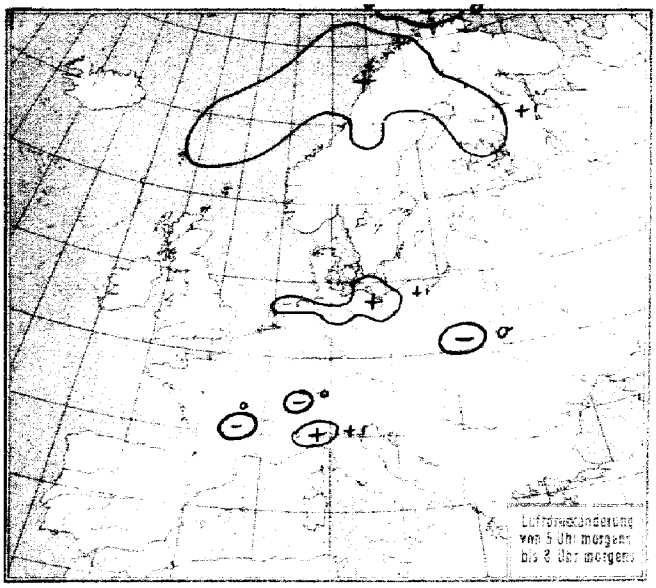

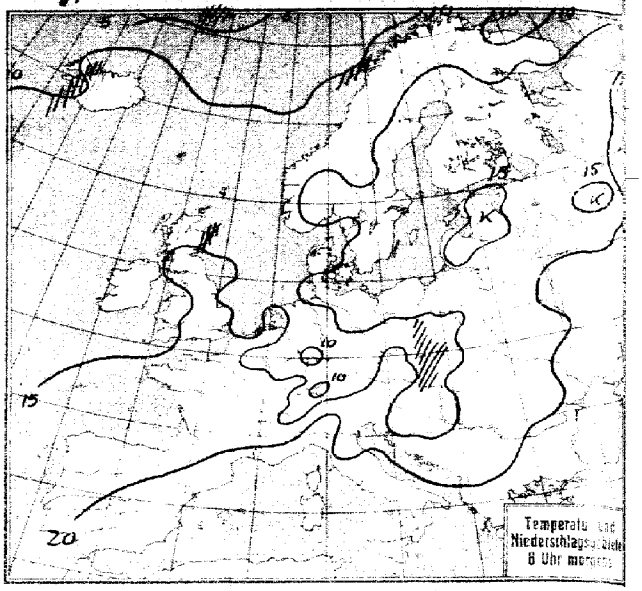

NACH AUFZEICHNUNGEN DER REGISTRIERAPPARATE ZU HAMBURG SEIT GESTERN 8 UHR MORGENS (M. E. Z.)

STUNDE		9	10	11	12m	1	2	3	4	5	6	7	8	9	10	11	12n	1	2	3	4	5	6	7	8
Thermograph		15.6	16.4	16.7	17.8	18.8	19.4	19.4	19.4	19.3	19.4	17.8	17.3	16.6	16.0	14.3	13.0	12.7	12.2	11.8	11.4	11.0	12.0	13.2	14.4
Barograph		63.4	63.6	63.7	64.1	63.9	63.7	63.9	63.9	63.7	63.5	64.1	64.4	64.9	65.0	65.1	65.2	65.2	65.2	65.2	65.3	65.5	65.5	65.7	65.8
Anemograph	Richtung	W	W	NW	NW	NNW	NNW	NNW	NW	WSW	NW	NW	NNW	NNW	NNW	NNW	NNW	NNW	NNW	NNW	NNW	N	N	N	N
	m. p. S.	1.8	2.0	1.9	2.0	2.0	2.0	2.0	2.0	3.5	3.5	4.5	5.2	4.3	3.5	4.0	3.5	3.5	2.5	2.0	2.2	3.5	3.5	2.0	1.2
Regenmesser																									
Sonnenscheindauer in Min.		5	15	5	20	40	30	25	10	40	5	10										45	60	60	60

AUFSTIEGE

STATION Wind in m./S.	Seehöhe	Zeit	Boden	200	500	1000	1500	2000	2500	3000	3500	4000	4500	5000	Bemerkungen
						Gestern Nachm.		u. Abend.							Sichtw. bis Kilom.
Pressburg		2p	NW 7	NNW 8	NNW 13	NNW 16	NNW 11	N 11							
Warschau		"	N 2	NNW 3	N 8	SSE 7	ESE 3	SSE 4	—	SSW 7					
Gr. Borstel	17 m	"	NW 2	NW 3	NNE N 8	NNW 5	NE E 4	NE 3	NE 2	NE E 4					
Croydon		"	WSW 3	Stille	SE E 3										
Plymouth		"	S 5	—	S W 2	SW 4									
Calshot		"	S 5	—	N W 4	NNW 3									
Farnborough		"	—	—	NW W 5	WSW 5	NE 1	—	—	NE E 6	—	—	—	NNE 7	
Padua		7p	NNW 2	—	S W 6	SSW 4	S E 1								
Mailand		"	—	—	—	S E S 3	SW 1	NW 5							
Livorno		"	NW 3	S W N W	—	—	—	—	—	NNW 3					
Rom		"	WNW 7	—	S E 1	S W 2									
						Heute morgen.									
Friedrichshaf.	400 m	7a			11.9 77 NW N E 4	8.8 74 E 6	6.6 70 NE E 6	2.0 77 E 2	-0.2 68 Stille	0.2 20 NE 4	-0.4 28 SE S 11	-3.1 30 NE N 11	-3.5 27 NE N 9		20 "
Rostock	37 m	"	NE N 1	NE N 5	NNE 5	NE 5	NE 7	NE 7	NE 10	NE 10	NE N 13	NNE 14	ein str.	am	50 "
Gr. Borstel	17 m	"	NW 1	NNW 2	NNE 3	NE N 5	ENE 5	NE 5	ENE 8	3700 NE 8		4200			
De Bilt	25	"	—	ENE 7	E 9	E 6	NE 7	NE 14	—	NE 15					
Shotwick		8a	—	NW 4	NW 3	—	SSW 7								
Cranwell		"	SE E 1	S E 5	S E 5	S W 5	SSW 2	Str	Str am						10 "
Aindaver		"	—	NE E 2	—	E N 2	—	ESE 3	ENE 2						
Farnborough		"	—	SE 3	ENE 3	—	NE 4								
Croydon		"	SE 1	E 1	—	NE 6	NE N 6	—	—	E N 6	Str	ai			10 "
Calshot		"	E 1	SE E 3	N E 2	NE 2	E N 4	a m							14 "
Padua		"	NNW 1	NE S S	—	—	SE 1	—	—	NNW 5	Str	ai			20 "
Prag	254 m	"	NNW 3	NW 3	E S 6	Str	a m								20 "
Warschau		"	NE 10	—	E 9	E 6	ESE 6	Str	a m						4 "
Gr. Borstel	17	11 —	Stille	NNE 1	NE N 3	NE 3	NE 3	NE 6	NNE 7	N W 2					10 "
Avord		6p	—	—	NE 11	NE 11	NE 13	NE N 9							
Nimes		"	—	—	N 18	NNE 18	NE 19	N W 8							
Lyon		"	—	—	N E 11	NNE 8	NE N 11	NE N 8	—	NNE 4	—	NE 7			
Nancy		"	—	—	NE 4	ENE 4	NE 4								
Ramas		"	—	—	NNE 4	NE 8	ENE 6	W 8	—	NE 10					

Montag, 13. Juli 1925

STATION	MORGEN Luftdruck	Wind	Wetter	Temperat.	Luftdruck Charakter u. Änder.	W	Stunden in hn	Wolken (in Zehnteln)	Rel. Feuchtk.	Niederschlag	Minimum	Seegang
Wien												
Zürich	65.2	NE 2	02	13	— 0.0	1	50	3	7	0	9	–
Bern	64.2	WSW 3	01	12	\ 0.0	1	20	8	7	0	10	–
Genf	63.2	NNE 1	01	15	— 0.0	1	20	8	7	0	14	–
Lugano	62.4	N 1	11	17	— 0.0	0	20	7	3	0	13	–
Helder	71.0	E 1	11	15	/ +1.0	1	50	10	7	0	–	5
Vlissingen	70.4	NE 2	10	15	— 0.0	1	20	7	6	0	–	I
Utrecht	70.3	NE 2	01	16	— 0.0	0	20	1	7	0	–	10
Kopenhagen	69.3	NE 1	01	18	/ +0.5	1	20	2	7	0	–	3
Skagen	68.6	SSW 1	01	13	/ +0.5	3	10	4	8	0	–	I
Hanstholm	67.7	SW 3	15	14	— 0.0	4	10	8	7	0	–	II
Blaavandshuk	70.1	NW 1	15	12	/ +0.5	3	10	10	–	0	–	II
Hammershus	69.3	Stille	01	18	/ +0.5	0	50	2	8	0	–	3
Abisko												
Haparanda	64.7	SSE 1	01	17	/ +1.0	1	750	3	6	0	12	–
Stensele	66.8	W 1	16	14	/ +1.0	2	750	9	8	0.3	10	–
Oestersund	68.8	NW 2	11	14	/ +1.0	2	50	10	8	0	12	–
Hernösand	67.2	W 2	01	20	/ +0.5	1	750	3	9	0	–	I
Särna	67.4	Stille	11	14	/ +0.5	2	750	10	8	0	8	–
Karlstad	68.7	Stille	01	18	/ +0.5	0	–	1	6	0	11	–
Stockholm	68.1	NNW 1	00	18	/ +0.5	1	50	1	6	0	13	–
Jonköping	69.7	NE 1	01	19	/ +0.5	0	50	—	6	0	11	–
Wisby	68.8	NNW 1	01	17	/ +0.5	0	750	1	6	0	–	5
Kalmar	69.0	NE 1	01	18	— 0.0	0	–	1	7	0	–	5
Gällivare												
Karlshamn												
Bjuröklubb	65.5	N 2	01	18	/ +0.5	0	750	1	–	0	–	5
Quade Hook												
Spitzbergen	57.5	SW 1	11	9	\ +1.0	2	750	9	7	0	–	–
Ingö	62.4	SSW 3	11	10	\ 0.0	5	750	10	7	1	–	5
Valdersund	70.1	SW 2	10	13	/ +0.5	2	50	9	9	1	–	5
Kinn	70.5	NW 1	00	12	/ +0.5	1	20	3	9	1	–	III
Lister	68.7	NW 3	01	15	/ +0.5	0	50	2	7	0	–	II
Bären-Insel	58.7	SW 4	21	9	\ +1.0	2	0.2	Nebel	9	1	–	I
Andânes	63.6	W 4	16	10	/ +1.5	8	20	9	0	2	–	II
Röst	65.6	SW 5	50	11	/ +1.5	0	10	10	7	2	–	III
Jan Mayen	52.3	W 5	40	4	/ +1.5	6	20	10	8	1	–	VII
Färder	69.6	S 2	02	18	/ +0.5	0	50	1	–	0	–	I
Vardö												
Brönnö												
Utsire	70.0	N 2	24	10	— 0.0	3	50	Dunst	0	0	–	II
Dombas	68.1	W 2	01	15	/ +0.5	0	750	1	5	0	9	–
Helsingfors												
Vasa												
Kuopio	64.4	NW 4	02	16	/ +2.5	0	–	5	5	–	–	–
Dorpat	66.5	WNW 1	00	15	/ +0.8					0	11	
Riga												
Warschau	64.5	N 3	10	15	— 0.0	2	4	8	8	0	15	–
Lemberg	62.8	N 1	16	16	— 0.0	0	4	8	9	2	14	–
Pinsk												
Wilna	65.8	N 2	11	19	/ +0.5	1	20	8	7	0	12	–
Krakau	62.9	N 2	40	15	\ 0.5	6	4	10	9	5	12	–
Posen	67.6	NE 2	11	15	/ +0.5	1	10	10	7	0	11	–
Prag	66.5	NNW 2	10	15	/ 0.0	1	20	8	7	0	12	–
Eger	67.8	N 1	16	13	/ 0.0	6	10	9	9	2	9	–
Preßburg	62.9	NW 4	40	15	— 0.0	6	20	10	8	1	14	–
Kaschau												
Olmütz	64.3	N 1	51	13	/ +0.5	6	20	10	8	1	12	–
Budapest	60.9	NW 2	3/4 bd.	17	— 0.0					10	14	
Belgrad												
Serajewo												
Agram												
Sofia												
Athen												
Korfu												
Turin	62.0	N 2	11	20	/ +1.0	1	4	9	8	0	20	–
Genua	62.1	Stille	11	19	/ +0.5	1	10	9	9	6	–	I
Livorno	61.2	N 1	11	20	/ +0.5	0	20	8	7	0	–	I
Ancona	61.1	N 1	11	21	— 0.0	1	4	9	7	0	–	I
Maddalena	61.1	NNW 2	02	21	— 0.0	1	20	3	9	6	–	I
Messina	60.0	WNW 3	12	23	— 0.0	6	20	4	6	2	–	5
Tarent												
Venedig	62.6	N 3	10	19	— 0.0	6	20	7	7	0.1	–	–
Rom	62.8	N 4	—	12	— 0.0	0	20	—	5	–	–	–
Malta												
Madrid	62 –	NE 2	1/2 bd.	18								
La Coruña	66 –	Stille	1/2 bd.	13								
Mahon	59 –	N 2	1/2 bd.	23								
Malaga												
Horta												
Funchal												

STATION	MORGEN Luftdruck	Wind	Wetter	Temperat.	Luftdruck Charakter u. Änder.	W	Stunden in hn	Wolken (in Zehnteln)	Rel. Feuchtk.	Niederschlag	Minimum	Seegang
Rochefort												
Bayonne	65.8	WSW 9	11	8	— 0.0	–	10	5	–	0	–	III
Bordeaux	65.9	NNE 1	01	18	— 0.0	–	10	–	–	0	14	–
Clermont	65.7	Stille	01	15	— 0.0	–	10	3	–	0	11	–
Dijon	65.5	NE 3	01	17	— 0.0	–	50	3	–	0	14	–
Calais	70.0	ENE 2	10	15	/ 0.0	–	10	8	–	08	–	I
Brest	69 –	Stille	01	16	— 0.0	–	4	1	–	0	–	I
Paris	68.6	N 4	01	17	— 0.0	–	10	2	–	0	13	–
Perpignan	62.8	NW 5	—	22	— 0.0	–	20	—	–	0	19	–
Rennes	69.2	NNW 1	01	17	— 0.0	–	10	—	–	0	12	–
Straßburg	62.1	NE 3	01	15	/ +1.5	–	50	2	–	0	10	–
Toulouse	64.5	W 1	01	—	— 0.0	–	10	1	–	0	14	–
Tours	67.7	NNE 2	01	18	— 0.0	–	10	3	–	0	13	–
Ajaccio												
Le Havre	69.2	NE 2	01	19	— 0.0	–	20	1	–	0	–	5
Marignane	60.6	S 1	01	21	/ +0.5	–	10	3	–	0	–	I
Nancy	65.5	ENE 2	01	15	/ +0.0	–	20	2	–	0	10	–
Lerwick	70.3	Stille	01	12	/ +0.5	0	20	3	8	0	–	5
Renfrew	69.0	WNW 1	16	16	— 0.0	6	20	9	0	3	14	–
Cranwell	70.2	SE 1	12	15	/ +0.5	0	10	9	9	0	12	–
Scilly	70.8	Stille	23	14	— 0.0	3	0.20	Nebel	9	1	–	I
Wick	71.2	SSW 1	11	12	/ +0.5	2	50	10	9	0	–	6
Malinhead	70.4	NE 3	15	12	— 0.0	3	20	9	8	1	–	I
Tynemouth	69.8	W 1	01	18	/ +0.5	0	10	5	7	0	–	5
Pembroke												
Roches Point	70.5	SSE 1	15	14	— 0.0	3	0.50	10	0	0	–	8
Croydon	69.9	SE 1	02	19	— 0.0	0	10	2	6	0	13	–
Aberdeen	70.3	N 2	40	13	/ +0.5	0	20	10	0	5	–	5
Valentia												
Plymouth	70.1	NW 2	11	14	— 0.0	1	4	7	9	0	–	5
Guernsey	69.5	Stille	01	19	— 0.0	0	20	—	8	0	–	5
Stornoway	69.1	Stille	10	12	— 0.0	1	20	8	8	0	–	5
Holyhead	70.4	SW 1	25	13	— 0.0	3	0.50	Nebel	0	0	–	8
Donaghadee	70.3	NNW 1	11	12	— 0.0	2	1.0	10	0	0	–	5
Yarmouth	70.4	ESE 1	25	12	— 0.0	4	1	Dunst	0	–	–	5
Blacksod												
Caishot	69.8	E 1	61	18	— 0.0	0	10	1	8	0	–	5
Thorshavn	66.5	WNW 3	11	14	/ +1.0	1	50	5	6	0	–	–
Seydisfjord	55.8	WSW 2	10	14	/ +0.5	2	0.50					
Acureyri	52.5	S 3	11	12	/ 0.0	1	2.0					
Isafjord	47.4	S 1	13	10	/ +0.5	1	20					
Reykjavik	53.1	SSW 4	59	10	/ +0.5	6	4	10	7	8	–	–
Vestmannö												
Alexandrovsk	63.5	N 4	Regen	10	— 0.8					10		
Archangelsk	61.7	Stille	bd.	18	— 0.8					0		
Ust-Zylma												
Matochkin-Sharr												
Dickson												
Petersburg	65.4	WSW 1	3/4 bd.	16	/ +0.4					18		
Tscherdyn	59.7	SE 2	00	16	— 0.0					0		
Moskau	61.8	NNW 1	1/2 bd.	21	— 0.0					0		
Kasan	60.1	Stille	00	22	— 0.0					0		
Kiew	60.7	NNE 2	3/4 bd.	20	— 0.8					0		
Ufa												
Saratow												
Orenburg	57.7	WSW 2	Regen	20	+ 0.3					0		
Odessa	57.0	N 5	1/2 bd.	–	— 0.0					0		
Sewastopol												
Astrachan	52.2	NNW 1	00	26	/ +0.4					0		
Emba												
Batum												
Baku												
Tobolsk												
Omsk	54.1	E 3	Regen	12	\ 0.7					4		
Tashkent												
V. Imbatskoe												
Tomsk												
Irkutsk												
Jakutsk	59.3	ESE 4	bd.	20	/ +0.5					0		
Wladivostok	60.7	S 2	00	17	/ +0.6					0		
Tanger												
Agadir												
Bou Denib												
Oran												
Algier												
Setif												
Tunis												
Aleppo												
Beyruth												

NORD-AMERIKA 2 UHR NACHTS

	Luftdr.	Wind		Luftdr.	Wind		Luftdr.	Wind		Luftdr.	Wind		Luftdr.	Wind
St. Johns	57	W 1	La Paz	66	NW 1	Bermuda			Duluth	63	N 3	Tatoosh	63	S 5
Sydney	54	SW 2	Edmonton	56	W 3	Key West	65	SE 3	Huron	62	SW 1	San Francisco	63	W 4
Father Point	54	N 4	Nantucket	55	W 3	Little Rock	67	W 1	Salt Lake City	61	NW 3	San Diego	58	SW 1
Parry Sound	62	NE 2	Washington	61	NW 1	Nashville	62	W 1	Helena	60	N 1	Forth Worth	62	SE 3
White River	61	Stille	Hatteras	53	N 4	Cleveland	62	NW 1	Denver	63	SE 1	El Paso	67	E 4
Winnipeg	61	SE 3	Charleston	61	SW 1	Chicago	60	NW 1	Roseburg	63	NW 3	Belle Isle	69	NE 2

STATION	GESTERN NACHMITTAG						GESTERN ABEND								STATION	GESTERN NACHMITTAG						GESTERN ABEND							
	Luftdruck	Wind	Wetter	Temperat.	W	Sichtweite in km	Luftdruck	Wind	Wetter	Temperat.	W	Sichtweite in km	Niederschlag	Maximum der Temperatur		Luftdruck	Wind	Wetter	Temperat.	W	Sichtweite in km	Luftdruck	Wind	Wetter	Temperat.	W	Sichtweite in km	Niederschlag	Maximum der Temperatur
Wien															Turin							763	SSW 2	02	23	0	–	0	17
Zürich	7														Genua							62.0	Stille	01	19	0	10		I
Bern	64.0	NE 3	10	20	0	50									Livorno							61.6	NW 2	12	23	0	50	0	
Genf	63.7	NNE 3	01	24	0	50									Ancona								2	00	24	0	20	0	II
Lugano	62.3	SE 1	00	26	0	20									Maddalena							60.8	W 2	01	23	1	10		II
Helder	69.4	NNE 2	10	16	1	20	69.8	N 2	11	16	1	50		I	Messina							60.2	W 4	01	22	1	20		I
Vlissingen															Tarent														
Utrecht	69.0	N 3	11	18	1	250	69.2	NNE 3	00	17	1	250	0	21	Venedig							61.2	S 3	00	23	0	20		
Kopenhagen	66.1	N 2	11	20	1	50	67.0	NNE 3	12	19	1	30	0	I	Rom							61.3	NW 4	00	22	0	30	0	27
Skagen	66.2	NE 1	01	20	0	20	66.8	NW 1	01	23	0	20	0	I	Malta														
Hanstholm	66.3	W 2	01	16	0	50	66.9	W 2	01	15	0	50	0	III	Madrid	65-	SW 3	1/4bed.	25			60-	N 1	bed.	26				
Skagensbukt	67.8	NNW 3	00	16	1	50	68.9	NW 1	01	16	0	50	0	II	La Coruña	73-	NNW 6	1/4bed.	19			66-	NNE 4	1/4bed.	21				
Hammershus	65.9	NE 1	01	19	0	50	67.7	E 1	01	16	0	20	0	S	Mahon														
Abisko	62.1	NNW 3	11	10	3	250									Malaga														
Haparanda	61.0	W 1	11	17	2	250									Horta							71.6	Stille	11	17	1	50		
Stensele							64.0	W 3	00	15	1	50	0.6	16	Rochefort														
Oestersund	65.3	NNW 4	11	14	1	250	66.6	NW 1	11	11	1	250	0	15	Bayonne	67.2	–	–	21										
Hernösand	64.9	WNW 1	11	17	1	250	66.6	NW 2	11	17	1	250	0	S	Bordeaux	66.0	NE 1	1	27		20								
Särna	63.6	NW 2	11	17	2	250	64.3	NW 3	00	18	1	250	0	18	Clermont	65.2	N 2	11	21		10								
Karlstad	64.2	SW 2	12	20	1	–	66.5	SW 2	01	21	1	–	0	23	Dijon	65.6	NNE 2	11	22		10								
Stockholm	65.3	NNW 1	12	18	1	20	66.6	SE 1	10	18	1	20	0	20	Calais	69.7	NE 3	01	21		20								
Jönköping	66.7	N 1	01	18	0	250	67.0	Stille	01	19	0	250	0	20	Brest	70.1	NNE 2	01	23		20	70-	NE 4	1/4bed.	17				
Wisby	65.2	N 3	01	16	0	250	66.9	N 1	01	15	0	250	0	II	Paris	68.8	NNE 3	1	24		50	68-	N 3	1/4bed.	23				
Kalmar	65.0	NE 3	11	17	5	–	67.0	NE 2	01	18	1	–	0.1	II	Perpignan	63.1	NNW 6	01	29		250	62-	NNW 4	1/4bed.	27				
Gällivare	61.0	W 2	55	12	6	10	62.0	NNW 1	11	13	2	250	0.4	16	Rennes	69.0	N 1	01	25		20								
Karlshamn															Straßburg	66.3	NNW 3	11	22		10								
Bjuröklubb	61.6	SE 2	01	20	0	250	62.2	S 2	01	18	1	250	0	S	Toulouse	64.1	WNW 2	11	23		50								
Quade Hook							47.6	ESE 5	40	6	6	10			Tours	68.2	NE 3	11	24		50								
Spitzbergen	57.2	N 1	00	10	0	250	57.8	SW 2	11	8	2	20	0		Ajaccio	61.7	WSW 3	01	26		50								
Ingö	61.0	WNW 3	12	10	5	250									Le Havre	69.6	NE 3	01	21		20	–	NNE 3	01	24		50	0	S
Valdersund	66.3	SW 2	40	13	6	20	67.1	SW 3	40	13	6	50	1	III	Marignane	61.3	W 1	01	28		50	69.2	NNW 2	01	26		10	–	II
Kinn	67.5	WSW 5	10	13	1	50	68.2	SSW 4	41	12	6	4	1	III	Nancy														
Lister	66.0	WNW 5	01	15	0	50	66.0	WNW 5	01	14	0	50	0	II	Lerwick							68.1	W 2	01	14	1	50	1	I
Bären-Insel	59.0	NNW 4	11	6	2	2	61.0	WSW 3	11	7	2	10	0	I	Renfrew							69.5	NNW 3	11	14	2	50	0	13
Andânes							62.3	SE 2	11	11	2	250	0	I	Cranwell	69.2	NNW 2	02	27	0	50	69.0	SE 2	12	23	1	50	0	29
Röst	62.4	S 3	12	13	0	250									Scilly	71.4	NW 1	10	17	2	20	71.3	NW 2	11	17		250	0	I
Jan Mayen	48.6	ESE 5	40	6	6	4	46.6	ESE 5	41	6	6	2	0.2	VI	Wick	68.3	NNE 1	11	19	5	50	69.3	NNW 2	51	13	6	50	0.3	S
Färder	65.8	SW 2	01	19	0	250	66.1	SSW 2	01	18	0	250	0	I	Malinhead							69.5	W 3	55	14	6	70	2	I
Vardö															Tynemouth	68.9	WSW 1	14	17	6	50	69.5	S 1	00	19	1	20	1	S
Brönnö							65.3	SW 1	41	12	6	1	3		Pembroke	69.0	Stille	15	16	4	20	70.1	NNW 1	00	16	1	20	0.2	
Utsire							68.8	NW 1	00	15	0	250	0	II	Roches Point							70.8	SSW 2	11	16	3	50	0	S
Dombas	64.0	SSW 2	12	7	1	250	65.5	Stille	21	15	8	50			Croydon	69.3	SW 2	11	23	0	10	69.1	SW 3	11	21	2	20	0	26
Helsingfors															Aberdeen	68.0	S 2	12	21	1	50								
Vasa															Valentia	71.2	W 3	11	16	1	50	71.2	W 3	12	15	1	50	0	I
Kuoplo															Plymouth	70.4	S 3	01	19	0	50	69.9	SSW 2	01	18	0	20	0	S
Dorpat	63.6	NNW 2	10	18			65.0	E 1	00	16	–	–	0	21	Guernsey	70.1	N 1	01	21	0	20	69.8	N 1	01	20	0	20	0	S
Riga							64.8	W 2	16	16	1	10	0.2	21	Stornoway							68.6	WNW 2	10	16	1	50	0.3	I
Warschau	64.5	N 1	12	21	1	20			16	19		Nebel	4.7	–	Holyhead							70.3	NW 1	01	16	0	50	0	I
Lemberg	61.7	NE 2	11	18	2	4	62.6	NW 2	11	18	2	10	0	19	Donaghadee	69.8	Stille	00	18	0	50	69.6	S 1	12	16	1	50	0	S
Pinsk															Yarmouth	69.3	S 1	01	19	0	10	69.6	SE 2	01	16	0	10	0	S
Wilna							63.8	NNE 1	19	19	0	10	0.7	21	Blacksod	68.8	S 3	11	16	2	20	69.8	Stille	11	14	6	70	11	I
Krakau	64.3	ESE 2	40	15	5	2	64.5	ENE 1	41	14	5	2	6	16	Calshot	69.7	S 3	02	25	0	50	69.4	S 3	00	22	0	50	0	S
Posen							65.9	N 1	11	10	1	10	0	23	Thorshavn	62.2	WNW 5	35	20	2	05	60.1	W 4	11	12	1	20	2	
Prag	66.3	NW 2	11	16	5	50	66.6	NW 2	16	15	5	20	0.1	17	Seydisfjord	45.1	WNW 8	13	18	1	4	51.2	W 6	11	15	1	4		
Eger	67.0	NNE 2	11	19	1	50	67.6	N 1	01	13	1	50	0	16	Acureyri	44.1	S 3	11	15	2	20								
Preßburg	62.0	NW 4	11	20	1	20	62.6	N 3	11	17	2	20	0	21	Isafjord	47.6	SW 3	–	8	3	20	49.2	SW 4	10	9	1	20		
Kaschau	61.2	NW 4	51	19	6	10	61.3	NNW 4	11	15	5	20	12	16	Reykjavik	51.7	W 5	16	12	5	10	50.0	SW 5	11	10	5	10	2	
Olmütz	67.4	N 1	11	18	1	250	64.2	NNW 1	11	15	5	50	0.1	20	Vestmannö	53.8	WSW 7	30	9	5	10	57.0	SW 6	30	9	5	10		
Budapest															Rabat	63	N 3	wolkig	24			64	NW 2	1/4bed.	22				
Belgrad	58.9	NNW 3	01	15	6	20	59.6	NW 2	16	12	6	10	0.3	16	Archangelsk	61.3	SW 1	bedeckt	20			61.7	Stille	bedeckt	18			0	
Serajewo															Kiew	60.0	SE 3	1/4bed.	30			60.0	E 3	heiter	24				
Agram	61.1	N 4	11	22	1	10									Askachan	57.6	WNW 1	1/4bed.	20			57.4	SW 1	1/4bed.	28				
Sofia															Tobolsk	57.3	NE 3	bedeckt	15			58.9	ENE 1	heiter	12				
Athen																														
Korfu																														

SCHIFFSMELDUNGEN

Datum	Zeit	Breite	Länge v. Gr.	Luftdruck	Wind	Wetter	Temper. Luft	Temper. Wasser	W	Sichtweite in km	Wolken (in Zehntel)	Seegang	Dünung aus
16 Juli	2a	48°5'	21°5'W	770-	SE 1	02	16	17	8	50		0	NW
" "	2a	53°6	29°0 W	64-	WSW 4	11	13	12	1	20	6 a - cum	1	W
" "	8a	48°7	18°1'W	68-	SSW 4	11	18	17	2	50	10 Str - cum	4	NW
" "	2a	46°5'	33°8'W	64-	WSW 2	12	19	17	1	20	10 Str	6	SW
" "	8a	53°09'	27°6'W	52-	SSW 7	35	13	13	5	4	10 Ni	6	S
" "	8a	49°5'	16°2'W	70-	NW 3	30	14	15	6	10	10 Str	0	W
" "	8a	51°1'	3°4'	70-	SSW 4	05	15	15	3	9	—	3	W
" "	8a	47°3'	3°00'W	62-	SW 6	11	19	18	7	20	10 a - Str	6	SW
" "	8a	47°8'	7°6'W	64-	SSW 4	13	17	17	1	20	10 Str	1	SSW
" "	8a	50°0	16°7'W	67-	NW 4	23	16	13	6	4	10 cum - nim	1	NW
" "	8a	49°6'	12°3'W	70	Stille	11	19	15	2	50	10 Str	1	W

Datum	Zeit	Breite	Länge v. Gr.	Luftdruck	Wind	Wetter	Temper. Luft	Temper. Wasser	W	Sichtweite in km	Wolken (in Zehntel)	Seegang	Dünung aus
16 Juli	7p	47°6'	23°6'W	771-	WSW 2	01				50		1	NW
" "	7p	51°2'	10°1'W	772-	NE 2	15				20		2	W
" "	2p	45°9'	24°4'W	771-	SE 2	00	18	17	1	250	5 cum	1	NW
" "	8a	58°6	19°7'W	67-	W 5	01	12	11	0	50	3 cum	7	W
" "	2p	44°4	38°9'W	64-	WSW 6	43	22	19	6	4	10 Str	6	W
" "	2p	53°3	19°7'W	70-	NNW 4	00	15	13	5	10	7 cum	1	W
" "	7p	55°6	24°3'W	66-	SW 4	12	11	10	1	50	10 Str	6	W
" "	2a	48°2'	21°5'W	71-	NNE 3	12	16	14	–	250	9 Str	1	W
" "	7p	55°7	30°6'W	68-	S 4	12	19	18	8	50		1	S
" "	7p	45°6	36°1'W	69-	SW 5	10	24	19	6	20		6	SW
" "	2p	58°7	35°4'W	51-	SSE 4	51	8	7	7	4		4	SW
" "	7p	58°7	24°0'W	51-	SW 5	41	7	7	7	4		4	SW
" "	7p	49°3'	37°0'W	65-	SW 6	48	18	17	3	4	10 Str	6	SW

WETTERBERICHT
DER
DEUTSCHEN SEEWARTE

JAHRGANG 50 , Nr. 195 — VERLAGSORT HAMBURG — Dienstag, den 14. Juli 1925

Mitteleuropäische Zeit — **Luftdruck reduziert auf 0° Temperatur, Meeresspiegel und Schwere in 45° Breite** — **Temperatur** in Celsius-Graden — **Windstärke** nach Beaufortskala (12 = Orkan) — **Wetter:** 00 bis 09 wolkenlos bis halb bedeckt; 10 bis 19 halb bis ganz bedeckt; 20 bis 29 Dunst oder Nebel; 30 bis 39 Schauer; 40 bis 49 Rieselregen; 50 bis 59 sonstiger Regen; 60 bis 69 Schnee; 70 bis 79 Graupel oder Regen und Schnee gemischt; 80 bis 89 Hagel; 90 bis 99 Gewitter — 77 = Wetterungsverlauf seit der letzten Beobachtung: 0 = wolkenlos bis halb bedeckt, 1 = wolkig, 2 = anhaltend ganz bedeckt, 3 = Dunst oder Nebel, 4 = dichter Nebel, 5 = Schauer, 6 = Regen oder Rieselregen, 7 = Schnee, 8 = Graupeln oder Hagel, 9 = Gewitter — **Relative Feuchtigkeit:** 0 = 95 bis 100 %, 9 = 90 bis 94 %, 8 = 80 bis 89 %, 7 = 70 bis 79 %, 6 = 60 bis 69 %, 5 = 50 bis 59 %, 4 = 40 bis 49 %, 3 = 30 bis 39 %, 2 = 20 bis 29 %, 1 = 10 bis 19 %

GESTERN NACHMITTAG 2 UHR

DEUTSCHE STATIONEN	Uhrzeit	Luftdruck	Wind	Wetter	Temperat.	Luftdruck Charakter. u. Ander.	W	Schwere in km	Wolken (in Zehntel)	Rel. Feucht.	Seegang	Wolkenhöhe
Borkum	2	770.6	N 1	00	17	— 0	0	20	2 Cu	7		4
Helgoland	2											
Altenwalde	2											
Bremen	2											
Hamburg	2	69.0	NNE 1	12	23	— 0	0	20	6 Cu-Sc	4		4
Kiel	2											
Warnemünde	2											
Swinemünde	2	68.5	ENE 2	01	18	\ −0	0	50	3 Sc-Cu	6		6
Rügenwaldermünde	2											
Danzig	2											
Königsberg	2											
Memel	2											
Aachen	2											
Löwingen	2											
Hannover	2	68.3	N 2	11	23	\ −1.0	1	50	6 Cu	4		6
Magdeburg	2											
Dresden	2											
Berlin	2	67.5	NW 4	10	17	\ 0	5	50	9 Cu-Sc	6		5
Grünberg i. Schles.	2	67.5	NE 3	11	21	\ −0.5	0	20	8 Cu	4		5
Breslau	2											
Frankfurt a. M.	2	68.9	N 2	55	19	— 0	6	4	10 Sc	9		4
Karlsruhe	2	69.5	NNE 2	12	23	\ −0.5	1	>50	6 Cu	2		7
Friedrichshafen	2											
Bamberg	2											
München	2	66.0	NNW 1	11	19	— 0	1	20	7 Cu-Sc	4		7
Kahler Asten 852	2	—	N 1	12	14	/ +3.5	1	50	8 Sc-Cu	0		7
Feldberg (Taunus) 901	2											
Brocken 1148	2											
Fichtelberg 1213	2	663.4	NNE 4	30	9	\ −0.5	3	005	10 Sc	0		8
Schauinsland 1503	2											
Feldberg i. Schwarzw. 1497	2											
Zugspitze 2964	2	539.9	N 1	27	−1	— 0	4	005	Nebel	0		8
Säntis 2500	2											
Sonnblick 3106	2											

Seehöhe in Metern

Luftdruck der Bergstationen nicht auf Schwere und Meeresspiegel reduziert

GESTERN ABEND 7 UHR

DEUTSCHE STATIONEN	Uhrzeit	Luftdruck	Wind	Wetter	Temperat.	Luftdruck Charakter. u. Ander.	W	Schwere in km	Wolken (in Zehntel)	Rel. Feucht.	Niederschlag	Maximum	Seegang	Wolkenhöhe
Borkum	7	770.1	NNE 2	01	16	\ −0.5	0	20	2 Cu	9	0		4	4
Helgoland	7		NNW 3	heiter										
Altenwalde	7	68.7	N 1	00	17	\ −0.5	1	>50	1 Cu	8	0	24		5
Bremen	7	68.8	N 3	11	21	— 0	1	20	8 Sc-Cu	6	0	24		5
Hamburg	7	68.4	NNE 1	01	22	\ −0	1	20	4 Sc-Cu	6	0	25		5
Kiel	8	69.3	NE 1	01	19	— 0	0	0.05	wolkenlos	7	0	21		9
Warnemünde	8	67.7	NNE 1	01	18	/ +2.5	0	20	2 Ci	8	0		5	7
Swinemünde	7	68.0	ENE 2	01	17	— 0	0	>50	4 Ci-Str	6	0	20		9
Rügenwaldermünde	7	67.9	NE 4	wolkig	17	— 0						18	H	
Danzig	7	68.7	N 2	21	17	\ 0	0	50	2 a-Str	7	0	20		9
Königsberg	7	66.8	N 2	01	18	\ 0	1	10	3 Cu-Str	6	—	-		5
Memel	7	67.2	N 3	01	20	\ 0	0	50	1 Ci	6	0		5	9
Aachen	7	67.5	ENE 3	01	22	\ −0.5	1	50	2 Cu	5	0	23		9
Löwingen	7	68.8	NE 1	00	21	/ −0.5	0	0.5	2 a-Str	8	0	25		9
Hannover	7	67.7	NE 1	10	21	\ −0.5	1	20	6 Sc-Str	4	0	24		6
Magdeburg	7	67.3	NNE 2	11	21	\ −0.5	5	50	8 Sc-Str	4	•	24		5
Dresden	7													
Berlin	7	67.2	N 2	40	16	— 0	6	50	9 Sc-Str	7	62	17		6
Grünberg i. Schles.	7	67.2	N 3	10	20	— 0	1	20	8 Cu	5	0	22		5
Breslau	7	68.1	N 2	51	16	\ −0	6	20	10 ni	9	1	17		5
Frankfurt a. M.	7	65.8	NNW 2	44	15	\ −0	6	4	10 Sc-Str	9	17	15		3
Karlsruhe	7	67.1	NNE 2	12	21	\ 0	1	>50	9 Cu-Sc	4	0	24		6
Friedrichshafen	7	65.9	ENE 1	11	21	/ −0.5	1	>50	6 Cu-Sc	5	0	23		7
Bamberg	7	65.0	NNE 2	12	18	/ +0.5	0	20	7 Cu-Sc	5	0	21		7
München	9	67.2	N 1	02	15	/ +0.5	1	20	4 Str-Cu	6	0	21		6
Kahler Asten 852	7	66.1	N 1	12	16	— 0	1	20	9 Str-Cu	5	0	19		5
Feldberg (Taunus) 901	7	-	N 1	00	11	\ −0	0	>50	5 Ci-Str	0	-	16		8
Brocken 1148	7													
Fichtelberg 1213	7													
Schauinsland 1503	7	669.4	NNE 1	11	10	\ −0	1	>50	9 Sc-Cu	7	0	12		5
Feldberg i. Schwarzw. 1497	7	665.3	ENE 2	10	8	\ −0.5	1	20	7 Sc-Cu-ni	9	1	11		2
Zugspitze 2964	9													
Säntis 2500	7													
Sonnblick 3106	9	535.0	NNW 3	10	−1	— 0	4	1	8 a-Str	6	0	−1		4
	7	566.8	SSE 3	23	1	/ +0.5	3	0.5	Nebel	9	0	3		9

Seehöhe in Metern

Luftdruck der Bergstationen nicht auf Schwere und Meeresspiegel reduziert

KÜSTENSTATIONEN UND FEUERSCHIFFE

NACHMITTAG UND ABEND DES VORTAGES

- 2p: WNW 2, bewölkt, gestr. Sicht, See 2
- 7p: WNW 2-3, bewölkt, dünung, See 2
- 2p: Sp. 769.1, NE 1, 01, 24°, Sicht über 50km, See 0
- 7p: 768.8, NE 1, 01, 24°, Sicht über 50km, See 0
- 2p:
- 7p: NE 1, heiter, See 2
- 2p:
- 7p:
- 2p: Sp. 773.6, NW 3, WW 12, 25°, Sicht 20 km, See 0
- 7p: 773.5, WNW 2, 38, 23°, Sicht 50km, See 0
- 2p: 771.4, NNE 1, 11, 18°, WT 17°
- 7p: 770.7, NE 2, 01, 20°, " 16°, See 1
- 2p: NNW 2, wolkig, See 1, WT 20.3°, WT 18.3°
- 7p: NW 2, bewölkt, See 2, " 16.6°, " 17.8°
- 2p:
- 7p:
- 8p: 770.2, N 1, 01, 16°

HEUTE MORGEN

- 8a: Stille, heiter, dunstig, See 0
- 11a:
- 8a: 768.1, N 1, 26, 16°, Sicht über 50km, See 0
- 11a: 67.9, N 1, 45, 18°, " 50 " " 0
- 8a: Stille, heiter, See 2
- 11a:
- 8a: N 1, bedeckt, See 2
- 11a:
- 8a: 773.4, SE 2, WW 20, 25°, Sicht 50km, See 0
- 11a: 773.0, SE 2, 01, 24°, " 50 " " 0
- 8a: 769.2, E 2, 38, 14°, See 2, WT. 15°
- 11a:
- 8a: N 1, bedeckt, See 1, WT. 17.1°, WT. 17.2°
- 11a:
- 8a:
- 11a:

HEUTE MORGEN 8 UHR

DEUTSCHE STATIONEN	Uhrzeit	Luftdruck	Wind	Wetter	Temperat.	Luftdruck Charakter. u. Ander.	W	Schwere in km	Wolken (in Zehntel)	Rel. Feucht.	Niederschlag	Minimum	Seegang	Wolkenhöhe
Borkum	8	769.0	ENE 3	11	14	\ −0	2	20	10 o-Str	9	0		5	5
Wilhelmshaven	8	68.7	NE 2	11	15	\ −0.5	2	10	10 ni	9	0	15		5
Helgoland	8	69.2	Stille	wolkig	15								5	
Altenwalde	8	68.0	N 2	12	14	\ −0.5	1	50	8 Sc-Str	9	0	12		5
Bremen	8	68.6	NE 1	00	15	— 0	3	10	2 Cu-Sc	9	0	11		5
Hamburg	8	68.2	Stille	00	18	— 0	1	4	wolkenlos	5	0	13		5
Groß-Borstel	8		Stille	01	19		0	10	1 Ci	6	0	8		0
Kiel	8	68.7	N 1	01	16	— 0	0	—	wolkenlos	9	0	12		5
Warnemünde	8	67.4	N 1	01	18	/ +1.0	0	20	4 Ci	7	0		5	7
Swinemünde	8	67.5	NE 2	01	18	\ −0	0	50	5 Sc-Str	6	0	15		5
Rügenwaldermünde	8	67.4	NE 4	wolkig	18	\ −0.2					0	12	H	
Danzig	8													
Königsberg	8	67.2	NE 2	01	19	\ 0	0	50	1 Ci-Cu	5	0	12		5
Memel	8	67.5	ENE 1	01	18	— 0	0	50	2 Cu-Str	6	0		5	5
Aachen	8	67.5	N 1	01	15	\ 0	0	20	4 Sc-Cu	8	0	11		5
Löwingen	8	68.7	NE 1	11	14	\ −0.5	0	0.2	9 ni	9	0	13		6
Hannover	8	67.7	NE 1	00	17	— 0	1	20	4 Ci-Str	6	0	10		5
Magdeburg	8	67.1	NNE 1	52	14	\ −0	6	50	10 ni	8	0.5	12		6
Dresden	8													
Berlin	8	65.8	NNW 3	41	12	— 0	6	2	10 ni	0	3	12		5
Grünberg i. Schles.	8	66.6	NE 2	40	15	— 0	6	4	10 Sc-Str	7	0.1	14		5
Breslau	8	66.8	N 2	16	16	— 0	6	10	9 Sc-Str	9	9	14		6
Frankfurt a. M.	8	69.8	N 1	15	18	/ 0	4	8	8 Sc-Str	8	21	14		7
Karlsruhe	8	66.6	NNE 1	16	16	— 0	6	50	9 Sc-Str	8	-	15		6
Friedrichshafen	7	65.7	ENE 1	40	19	— 0	6	50	8 Sc-Str	8	•	22		6
Bamberg	8	64.9	NNE 2	12	15	/ 0	0	20	9 Str	7	0	20		4
München	8	66.3	NW 2	11	13	\ −0	1	>50	10 Str	9	0.1	19		7
Kahler Asten 852	8	65.6	NE 1	10	13	\ −0.5	2	10	9 Sc-Str	8	•	10		5
Feldberg (Taunus) 901	8	—	N 1	12	13	\ −0	1	>50	5 Sc-Str	6	—	11		5
Brocken 1148	8	686.9	NNE 2	50	10	/ +1.0	1	20	2 Ci	9	2	9		7
Feldberg i. Schwarzw. 1497	8	697.2	NE 2	11	13	\ 0	1	>50	8 Sc	7	0	10		7
Fichtelberg 1213	8	668.1	ENE 4	01	8	/ −0	6	>50	6 Sc-Str	6	01	6		5
Schauinsland 1503	8	661.9	NNE 2	30	8	\ −0.5	4	005	10 Str	0	1	6		0
Feldberg i. Schwarzw. 1497	7													
Zugspitze 2964	7	533.5	NNW 2	01	−2	\ −0.5	1	1	wolkenlos	9	0	−9		0
Säntis 2500	8	564.9	NE 4	02	2	/ +0.5	0	20	3 Str	6	0	−1		5
Sonnblick 3106	8													

Seehöhe in Metern

Luftdruck der Bergstationen nicht auf Schwere und Meeresspiegel reduziert

Nachdruck und Verwertung für öffentliche Vorhersage verboten!

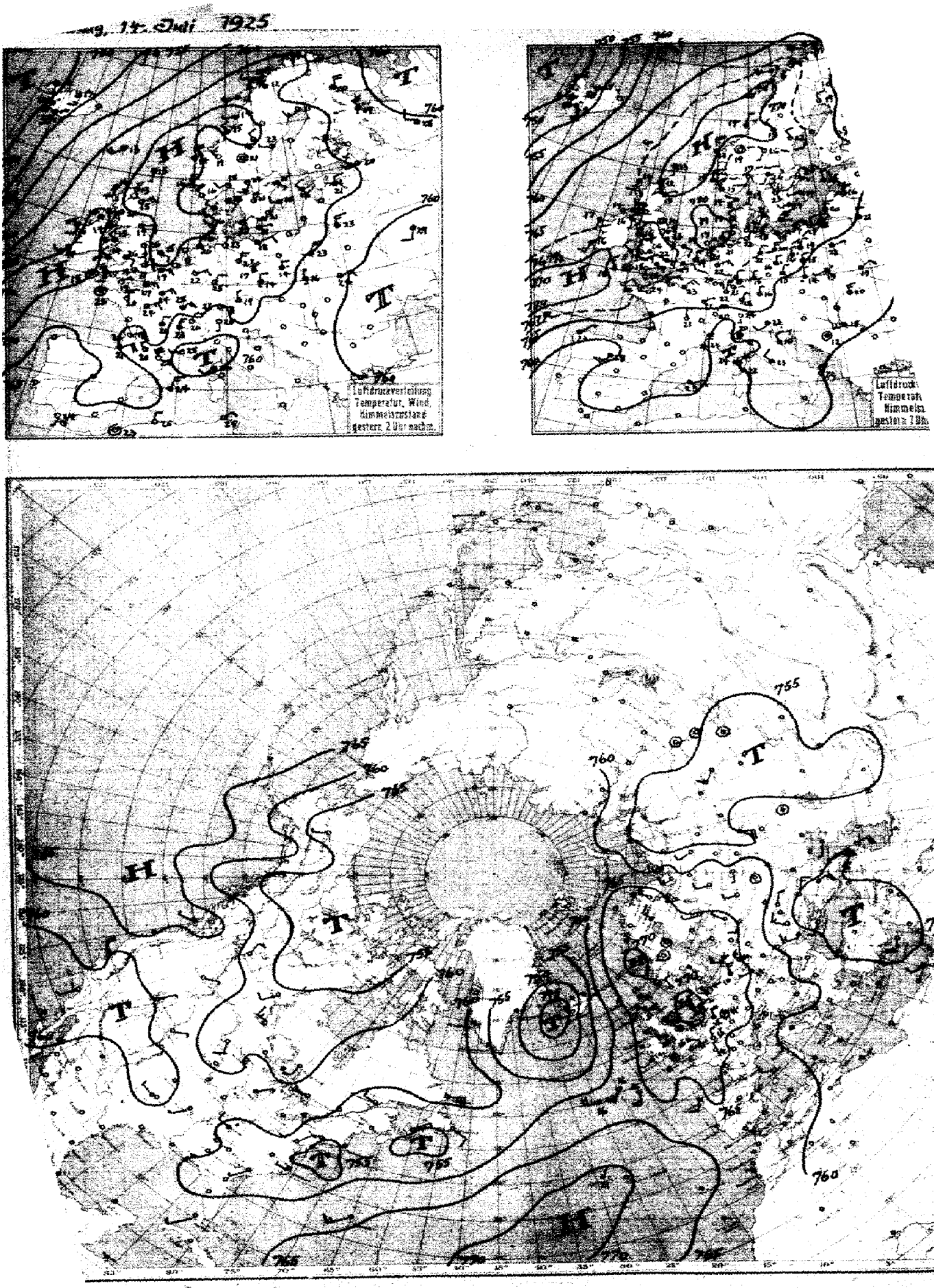

Luftdruck, Temperatur, Wind, Himmelszustand der nördlichen Halbkugel
vom 14 Juli 1925 morgens.

EEWARTE

Jahrgang 50 Nr. 195

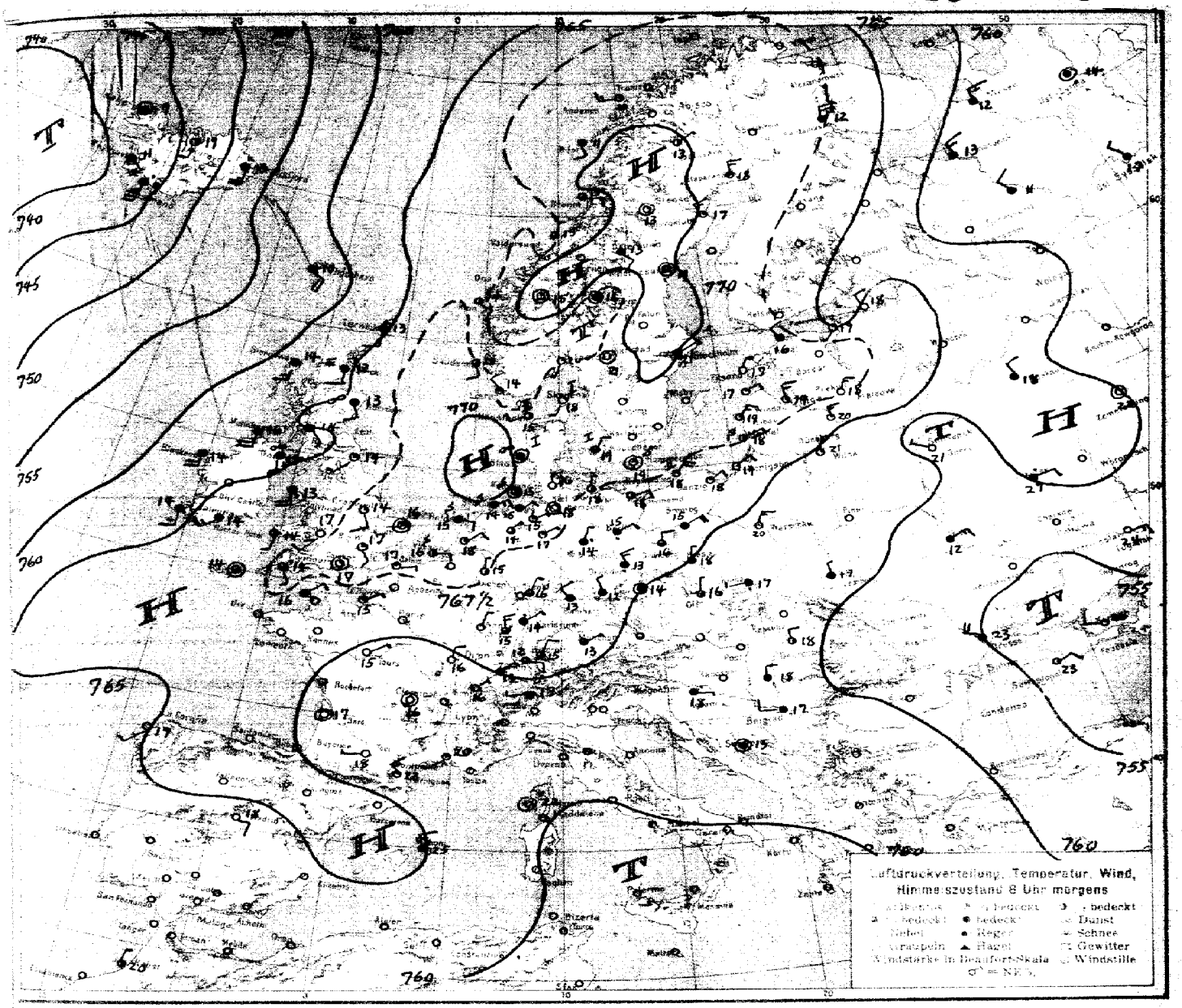

ALLGEMEINE ÜBERSICHT 8 Uhr morgens: Dienstag, 14. Juli 1925

Das unser Wetter beherrschende Hochdruckgebiet hat sich weiter nordostwärts verlagert. Ein
ern von 770 mm liegt heute über Mittelskandinavien und im Gebiet der Deutschen-Bucht ist ein Teilkern vorhanden.
ein primärer Druckanstieg über Deutschland und fast ganz Skandinavien nicht mehr vorhanden ist, dürfte die Hoch-
rucklage keine weitere Stärkung erfahren. Morgen wird jedoch die über Island liegende Zyklone, die sich verstärkt hat,
d in südöstlicher Richtung vordringt, unsere Wetterlage noch nicht nennenswert beeinflussen.

Wbod.

ETTERAUSSICHTEN AN DER DEUTSCHEN KÜSTE für Mittwoch, 16. Juli 1925

ORDSEE, westl. OSTSEE Schwache bis mässige umlaufende Winde, bewölkt, Temperatur unverändert, meist trocken.

ittlere OSTSEE: (W. Swinemünde) Schwache nordöstliche bis veränderliche Winde, vorwiegend heiter, tags wärmer, später zunehmende Bewölkung.

st. OSTSEE: Schwache veränderliche Winde, bewölkt, warm.

Sturmwarnungen:

Hamburg, Deutsche Seewarte Abt. III. Georgii

Buchdruck: Hartung & Co., Hamburg

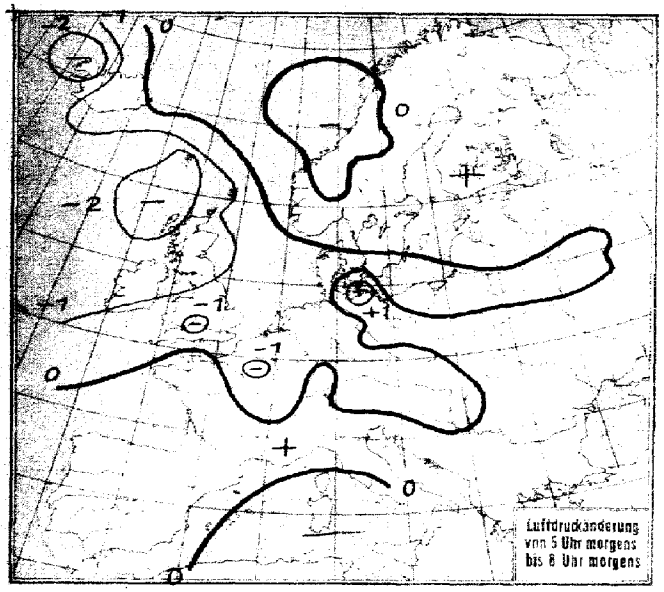

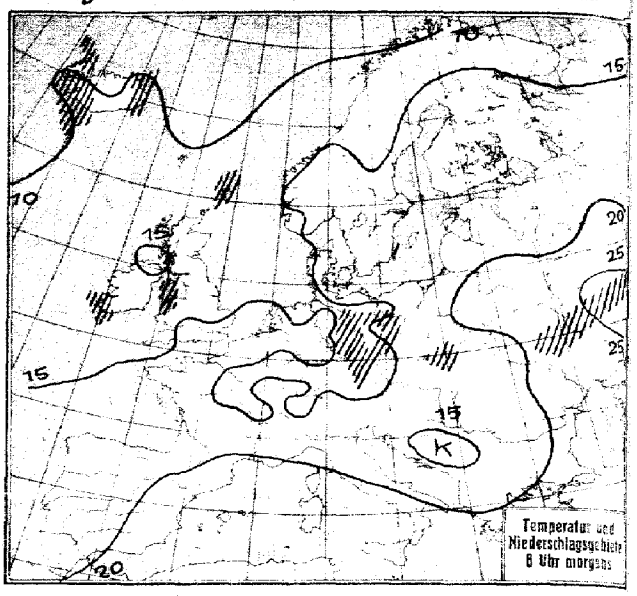

NACH AUFZEICHNUNGEN DER REGISTRIERAPPARATE ZU HAMBURG SEIT GESTERN 8 UHR MORGENS (M. E. Z.)

STUNDE		9	10	11	12m	1	2	3	4	5	6	7	8	9	10	11	12n	1	2	3	4	5	6	7	8
Thermograph		18.0	19.6	20.4	21.5	22.3	22.8	23.9	24.4	24.4	24.4	23.5	21.4	19.0	17.8	16.7	15.8	15.0	14.7	14.2	14.6	14.6	15.0	16.0	17.8
Barograph		65.8	65.7	65.7	65.6	66.6	66.4	66.4	64.6	64.6	64.5	64.5	64.5	64.6	64.6	64.8	64.8	64.8	64.8	64.7	64.7	64.6	64.6	64.6	64.8
Anemograph	Richtung	N	N	NNE	NNE	NE	N	NNE	N	NNE	NE	NE	NNE	N	N	N	N	N	N	N	NNE	NNE	Stille	Stille	Stille
	m. p. S.	1.0	0.8	1.0	1.5	2.0	2.2	2.5	2.5	2.5	2.5	2.5	2.8	2.0	1.5	1.0	1.0	1.0	1.5	1.2	2.0	0.8	0.0	0.0	0.0
Regenmesser																									
Sonnenscheindauer in Min.		60	60	55	50	25	35	45	43	30	25	20										30	60	60	60

AUFSTIEGE

STATION Wind in m./S.	Seehöhe	Zeit	Boden	200	500	1000	1500	2000	2500	3000	3500	4000	4500	5000	Bemerkungen
					Gestern nachm. u. abend.										Sichtw. bis Kilom.
Renfrew		2p	NW 6	WSW 6	SW 4	SW 6									
Shotwick		"				SW 3	SSW 5	SW↓S 6							
Granwell		"		SE 5		S↓E 4	SW 4	SW↓W 4							
Farnborough		"			SE↓E 1		SSW 4			SE↓E 2		SSW 7			
Plymouth		"			SSE 2	-	W 1			ENE 2		W↓S 3		WSW 6	
Friedrichshafen	400 m	5p			NNE 4	NE 9	NE↓E 9	ENE 7	-	NE↓E 8	-	N↓E 6	5500 N 10	NNW 12	" " 20 "
Duxford				22.9° 65%	19.4° 66%	16.7° 65%	13.5° 69%	11.1° 75%	8.3° 45%	-5.4° 45%		-1.1° 65%		-10.0° -	
Renfrew					WSW 6	W↓W 6		SW 6							
Holyhead					WNW 1		SW↓S 4					SW 11			
Granwell					S 5		WSW 4					WSW 9			
Andoyer					SE↓S 2	ENE 3	NE 3								
Farnborough					ENE 3		NE↓N 5			NE 1					
Le Havre					NE 6	NE 7	NE 8	NE↓E 10		NE 10		NE↓E 7			
Lyon					N 12	N 12	N↓E 10	ENE 7		NNE 5		NE 6			
Nancy					NE↓E 9	ENE 4	E↓N 4			ENE 11					
Calshot					E↓S 6	ENE 5	NE 7								
						Heute morgen.									
Königsberg		6a	NE 3	NE 4	E↓S 6	NNE 7	E↓S 7	N 6							
München		6a	NNE 4	-	-	ENE 9	ENE 8	ENE 7	-	ENE 6	-	E↓N 7	-	NE↓E 3	" " 60 "
Rostock	37 m	7a	Stille	E↓N 4	ENE 7	NE↓E 9	NE↓E 1	E↓N 14	NE↓E 4						" " 50 "
Fürth		"	NE 2	-	NNE 3	NE 3	ENE 3	E 7	SE 5						" " 10 "
Leipzig		"	N↓E 1	N↓E 2	N↓E 2	NE↓E 5	NE↓E 6	wi							" " 20 "
Dessau		"	Stille	NW 1	NE 4	NE 9	NE↓E 7	NE↓E 9							
Großborstel	17 m	"	"	E↓S 1	E↓N 4	NE 10	NE 10	ENE 5	NE 6	NE 10					" " 20 "
Essen		5a	ENE 2	ENE 2	NE 7	NE 5	NNE 6								" " 4 "
Bremen		"	NE 2	E↓N 2	E↓S 3	E↓N 10	ENE 12	ENE 15	ENE 10						" " 10 "
Helder		"	ESE 2	E 2											" " 10 "
De Bilt		"	NE 3							NE 11		NE↓N 11	NE↓N 11		" " 50 "
Shotwick		"		SW↓S 7	SW↓S 7	SW↓S 6	SW 12	SW 10							
Felixstowe		"		SW↓S 4	SSE 1	NE↓E 3	SE↓E 5								
Croydon		"	SE 1	S↓E 4	SE↓S 2	-	NE↓E 5	-	-	N↓W 6	-	NW↓N 5			" " 10 "
Zymyne		"		SE↓E 6	ESE 4	SE↓E 5	NE 5	-	-	NE 6					
Calshot		-	Stille	SE↓E 3	E↓N 2	NE 3	E↓N 6								" " 10 "
Rom		"	-	-	NNE 6	-	NW 4	-	-	-	-	NW 6			
Messina		"	-	-	NW↓N 4	NNE 4	-	N↓E 5							
Tarent		"	-	-	NNW 7	-	-	-	-	E 2	-	-	-	NNW 4	
Lindenberg	122 m	9a	13.8 94	11.3 90	12.8 83	10.6 90	6.0 94	-	3.0 98	1.4 95					
" "	-	"	NE 4	NE↓E 12	E↓N 10	E↓N 12	E↓S 14	-	E↓S 13	E↓S 12					" " 10 "
Großborstel		11a	NE 5	NE↓E 5	NE↓E 5	ENE 7	ENE 13	ENE 12	ENE 10	ENE 9	E↓N 7	E 6	E↓N 4	NE 4	
												ESE 4	NE 1	NW 4	" " 10 "

Dienstag, d. 14. Juli 1925.

STATION	MORGEN Luftdruck	Wind	Wetter	Temperat.	Luftdruck Charakter. u. Änder.	W	Bewegung in km	Wolken (in Zehntel)	Rel. Feuchtigkeit	Niederschlag	Minimum	Seegang
Ylen												
Firich	64.7	E 2	11	12	↗ +0.5	0	20	9	8	0	10	
ern	63.7	NE 1	01	13	/ 0	0	20	10 str.	8	0	10	
enf	63.3	NE 1	01	16	— 0	0	50	10 str.	7	0	12	
ugano	62.7	W 1	11	17	— 0	1	20	10	5	0	14	
elder	68.7	ESE 2	11	15	\ 0	1	10	9 str.	9	0		5
lissingen	67.9	E 2	02	16	L 0	0	10	4	8	0		I
rrecht	68.0	NE 2	01	18	\ -0.5	0	50	1	7	0		I
openhagen	68.2	NNE 2	00	19	\ -0.5	1	50	4	7	0		I
kagen	68.5	SSW 1	01	18	— 0	0	10	10 str.	8	0		I
ansholm	68.0	WSW 2	11	15	— 0	1	20	6	9	0		II
laavandshuk	69.3	Stille	24	14	\ -0.5	3	4	Dunst	-	0		I
ammershus	68.5	Stille	01	19	\ -0.5	0	50	1	6	0		5
bisko												
aparanda	68.3	N 3	01	18	↗ +0.5	0	>50	3	6	0		I
tensele	70.3	Stille	01	13	— 0	0	>50	2	6	0	4	
estersund	70.3	SE 2	11	13	\ 0	1	50	10	7	0	8	
ernösand	69.9	Stille	01	19	↗ +0.5	1	>50	4	0	0		5
årna	67.5	"	11	16	— 0	1	>50	10	8	0	8	
arlstad	69.0	"	01	21	— 0	0	-	10 str.	5	0	13	
tockholm	70.0	NE 1	00	21	— 0	0	20	10 str.	5	0	14	
onköping	69.1	Stille	01	19	— 0	0	50	10 str.	6	0	13	
Visby	69.7	NNE 1	01	19	↗ +4.0	0	>50	10 str.	6	0		I
almar	68.8	NE 2	01	19	/ 0	0	-	1 str.	7	0		I
ällivare	68.6	NE 1	01	13	— 0	1	>50	6	8	0	8	
arlshamm												
jurőklubb	69.2	NW 3	01	17	— 0	0	>50	1	-	0		III
nade Hook												
pitzbergen												
gő												
aldersund	67.4	NNE 1	10	15	\ -1.0	2	50	7	7	0		5
inn	67.7	SE 2	12	14	↗ 0	1	50		5	0		IV
ister	68.3	NW 1	01	14	— 0	0	50	2	8	0		II
ären-Insel												
ndänes	69.0	W 3	11	10	/ +0.5	2	>50	8	8	0		II
öst	69.1	SE 2	11	11	\ 0	6	50	10	8	0.1		5
an Mayen												
ärder	68.6	SSW 1	01	20	\ 0	0	50	1	-	0		I
ardö												
rönnö	69.5	E 2	10	14	\ -0.5	0	>50	8	9	0	-	-
tsire	68.5	SSE 2	02	15	— 0	0	>50	5	6	0		II
ombas	71.4	Stille	01	-	↗ +0.5	1	>50	10	6	0	-	
elsingfors												
asa												
uopio												
orpat												
iga	66.8	N 3	02	19	— 0	0	50	2	7	0		I
Varschau	64.7	NNE 3	00	20	— 0	0	20	1	7	0	16	
emberg	63.7	N 1	12	17	— 0	2	4	10 str.	9	0	16	
insk												
Vilna	64.1	NNE 1	02	21	\ 0	0	50	2	7	0	13	
rakau	63.7	W 1	30	17	— 0	4	1	10	0	9	15	
osen	66.5	NE 1	11	15	— 0	1	20	10	8	05	14	
rag	64.9	Stille	16	14	\ 0	6	4	10	9	1	12	
ger	66.7	NNW 1	11	12	\ -0.5	6	10	10	0	03	7	
reßburg	62.2	NW 3	11	16	\ -0.5	1	10	9	8	0	15	
aschau												
Imütz	63.0	N 1	10	16	\ -0.5	6	50	6	8	03	9	
udapest												
elgrad	61.1	WNW 2	11	17	— 0	2	20	10 str.	9	5	15	
rajewo												
gram	63.2	ESE 1	50	18	↗ +0.5	2	2	10 str.	7	0	16	
ola												
then												
orfu												
urin												
gnua												
ivorno												
ncona												
ddalena												
essina												
rent												
nedig												
m												
sita												
drid	62	E 2	wolkenl.	18								
Coruña	64	SSW -	-	19								
hon	65	NNW 2	½ bed.	26								
laga												
rta												
nchal												

STATION	MORGEN Luftdruck	Wind	Wetter	Temperat.	Luftdruck Charakter. u. Änder.	W	Bewegung in km	Wolken (in Zehntel)	Rel. Feuchtigkeit	Niederschlag	Minimum	Seegang
Rochefort												
Bayonne												
Bordeaux	64.1	Stille	01	17	— 0		10	wolkenl.		0	16	
Clermont	64.0	"	01	16	— 0		10	"		0	9	
Dijon												
Calais	67.6	E 1	01	17	L -0.5		10	2 ci		0	8	
Brest												
Paris												
Perpignan	62.2	NW 3	01	23	— 0		50	1 a cu		0		I
Rennes												
Straßburg	65.5	N 3	11	15	/ 0		20	7 a cu		0	9	
Toulouse	63.3	W 1	01	18	↗ +0.5		20	wolkenl.		0	12	
Tours	64.9	NE 1	01	15	/ 0		4	"		0	12	
Ajaccio	60.7	Stille	01	22	\ 0		>50	"		0		5
Le Havre	67.2	NE 1	01	15	↗ +0.5		10	1 a str.		0		I
Marignane	61.2	SW 1	01	20	— 0		20	ci		0		I
Nancy	65.2	NNE 1	01	-	L 0		10	wolkenl.		0	11	
Lerwick	64.7	S 2	40	13	\ -2.0	3	4	10	0	0		5
Renfrew	65.1	SSE 1	11	14	\ -1.5	3	2	8	0	0		V
Cranwell	67.7	SSE 2	01	14	\ -0.5	1	10	3	9	0	12	
Scilly	68.3	Stille	10	14	\ -0.5	1	50	9 str. cu	7	0		I
Wick	64.2	S 2	27	12	\ -1.0	4	0.2	Nebel	0	0.1		5
Malinhead	62.9	S 4	12	16	\ -1.0	1	20	8 str. cu	8	1		III
Tynemouth	66.8	SW 1	01	14	\ -1.0	6	50	3 str.	-	0		5
Pembroke	66.8	SSW 1	10	14	\ -0.5	2	50	9 str. cu	9	0		I
Roches Point	67.0	SW 3	11	14	\ -0.5	3	2	10 str.	0	0.2		5
Croydon	67.8	SSE 1	01	17	\ -0.5	0	10	2 ci	8	0	9	5
Aberdeen	66.3	SSE 2	25	13	\ -1.0	3	2	Nebel	0	0		5
Valentia	64.6	S 3	40	14	\ -1.5	6	10	10 str.	0	0.1		III
Plymouth	67.6	SO 1	11	14	\ -0.5	3	2	9 str.	0	0.1		5
Guernsey	67.3	NE 2	12	16	↗ +0.5	0	10	6	9	-		5
Stornoway	61.1	SSW 3	11	14	\ -2.5	2	10	10 str.	9	0		II
Holyhead	66.3	S 4	40	13	\ -0.5	6	2	10 str.	0	-		III
Donaghadee	64.8	S 1	24	14	\ -1.0	3	2	3 a cu	8	0		I
Yarmouth	68.0	Stille	01	16	\ -0.5	0	10	1 a cu	8	-		5
Blacksod	67.5	S 4	11	14	\ -1.0	6	20		9	1		I
Calshot	68.0	Stille	01	17	— 0	0	10	2 ci	8	0		5
Thorshavn	57.4	SE 4	12	10	\ -2.0	7	10	10 str.	0	0		
Seydisfjord	54.6	S 5	40	13	— 0	2	20		7			
Acureyri	45.6	S 2	02	19	\ -1.0	1	2		4			
Isafjord	44.1	Stille	16	9	\ -2.0	6	20		0			
Reykjavik	40.7	SE 4	53	11	L -1.0	6	20	9 mi	7	4		
Vestmannö	44.0	S 7	55	9	/ 0	6	20		0			
Alexandrovsk												
Archangelsk												
Ust-Zylma												
Matochkin-Sharr												
Dickson												
Petersburg	65.7	NNW 2	wolkenl.	18	/ +0.1					0		
Tschardyn												
Moskau												
Kasan	57.4	WNW 1	wolkenl.	19	-							
Kiew	58.6	NE 3	Regen	12	— 0.0							
Ufa	65.7	S 4	¾ bed.	17	-							
Saratow												
Orenburg												
Odessa	55.6	NW 4	bed.	23	— 0.0							
Sewastopol												
Astrachan	57.8	ENE 2	½ bed.	29	— 0.0							
Emba												
Batum												
Baku	57.3	SSE 4	wolkenl.	15	/ +0.8							
Tobolsk												
Omsk												
Taschkent												
V. Imbatskoe												
Tomsk												
Irkutsk												
Jakutsk												
Wladivostok												
Tanger												
Agadir												
Bou Denib												
Oran												
Algier												
Setif												
Tunis												
Aleppo												
Beyruth												

NORD-AMERIKA 2 UHR NACHTS

	Luftdr.	Wind		Luftdr.	Wind		Luftdr.	Wind		Luftdr.	Wind		Luftdr.	Wind
Johns	756	SE 2	La Paz	756	SW 2	Bermuda	765	SW 3	Duluth	-	NE 1	Tatoosh	766	SW 2
dney	55	NE 1	Edmonton	59	NW 3	Key West	62	SW 2	Huron	758	SE 2	San Francisco	61	W 4
ther Point	64	NW 1	Nantucket	58	S 2	Little Rock	61	SW 2	Salt Lake City	60	N 1	San Diego	66	S 1
rry Sound	61	W 1	Washington	57	NE 2	Nashville	60	W 3	Helena	61	NE 1	Forth Worth	65	W 1
hite River	59	S 1	Hatteras	57	W 1	Cleveland	62	N 1	Denver	62	NE 1	El Paso	61	S 1
innipeg	66	W 1	Charleston	57	SW 1	Chicago	62	NE 1	Roseburg	64	NW 1	Belle Isle	67	E 6

STATION	GESTERN NACHMITTAG						GESTERN ABEND								STATION	GESTERN NACHMITTAG						GESTERN ABEND							
	Luftdruck	Wind		Wetter	Temperat.	W	Luftdruck	Wind		Wetter	Temperat.	W	Höhe in km	Niederschlag		Luftdruck	Wind		Wetter	Temperat.	W	Höhe in km	Luftdruck	Wind		Wetter	Temperat.	W	Höhe in km	Niederschlag
Wien															Turin														
Zürich	62.2	E	2	01	22	0	64.8	ENE	4	01	20	0	50	0	Genua								61.6	SSW	6	00	20	6	50	
Bern	63.0	NE	5	01	19	1	64.1	NE	3	01	19	1	50	0	Livorno															
Genf	63.3	NNE	2	00	20	1	63.4	NNE	3	01	20	0	50	0	Ancona								62.7	NNW	2	00	10	0	50	0
Lugano	60.6	S	1	01	25	1	60.6	S	1	00	24	0	20	0	Maddalena								60.3	NW	1	12	22	1	20	0
Helder							69.7	ENE	3	00	17	0	50	0	Messina															
Vlissingen							68.8	N	3	01	19	0	20	0	Tarent								59.2	N	4	00	22	0	20	0
Utrecht							68.8	NNE	3	00	20	0	50		Venedig															
Kopenhagen	66.0	NE	1	11	23	1	68.5	SSW	2	00	21	1	50	0	Rom								61.1	NW	2	12	23	0	20	
Skagen	64.4	SE	2	00	15	0	67.6	S	1	00	19	0	10	0	Malta															
Hanstholm	68.6	WNW	1	3H	15	3	68.6	WNW	1	2H	14	4	0.5	0	Madrid															
Skagenshuk	70.1	WNW	2	01	16	0	69.6	NW	2	01	17	0	50	0	La Coruña	65.-	N	5	1/2 bed.	20			64.-	NE	1	1/2 bed.	23			
Hammershus	66.6	ENE	1	09	19	0	69.5	E	1	01	18	0	50	0	Mahon	65.-	NNE	3	1/2	25			62.0	ENE	2	1/2	23			
Åbisko	66.6	NW	4	10	12	2									Malaga															
Haparanda	65.1	WSW	3	01	21	0	65.9	NNW	2	00	19	1	50	0	Horta	71.7	SSW	1	11	25			71.1	SSW	2	heiter	27			
Stensele															Rochefort															
Oestersund	70.2	NW	2	11	16	1	70.3	NW	1	01	15	1	50	0	Bayonne	65.7		4	01	21		20								
Hernösand	67.6	W	6	11	23	1	67.9	NW	2	01	22	1	50	0	Bordeaux	64.7	ENE	7		26										
Särna	66.2	Stille		11	21	1									Clermont	67.5	N	2	11	21		20	63.9	N	1	01	21		20	5
Karlstad	68.7	SSW	3	01	24	0	68.2	SSW	1	01	24	0		2	Dijon	64.9	NE	3		28		50	64.0	ENE	1	01	21		50	0
Stockholm	66.2	SE	1	00	21	1	68.7	SSE	1	00	20	1	50	0	22	Calais	64.5	NE	3	11	17		10	68.7	ENE	2	01	17		50	0
Jonköping	69.0	N	1	01	21	0	68.4	NNW	1	01	23	0	50	0	23	Brest	69.1	Stille		01	23		20	69.2	NE	2	00	23		20	0
Wisby	68.7	W	2	01	16	0	68.5	WSW	1	01	19	0	50	0	2	Paris	67.6	ENE	3	11	24		20	66.9	NE	3	01	27		20	35
Kalmar	68.9	SW	3	01	21	0	68.6	SW	2	12	19	1		0	2	Perpignan	61.4	NNW	6		24		50								
Gällivare	65.4	WNW	3	11	15	1	66.6	NNW	1	01	16	1	50	0	19	Rennes	68.6	N	3	01	24		50	66.8	W	3	00	24		50	0
Karlshamm																Straßburg	65.7	NNE	4		22		20	65.5	NNE	5	11	22		20	0
Bjuröklubb																Toulouse	63.2	NW	2	11	26		20	62.6							
Quade Hook																Tours	66.7	NE	3	11	24		50								
Spitzbergen	50.8	S	5	10	7	2	50.3	NE	6	11	6					Ajaccio	60.8	SW	2	11	24		20	60.4	ENE	1		24		>50	0
Ingö	64.4	W	5	13	10	5	65.2	W	5	10	10	2	50	2	IV	Le Havre	68.1	NE	3	01	27		50	67.4	NE	3	01	20		24	4
Valdersund	71.3	NW	2	10	15	1	70.8	NNE	1	00	14	1	50	0	3	Marignane	69.9	W	1	01	25		20	68.7	NNE	6	11	24		20	0
Kinn	70.9	NNW	4	02	14	0	70.3	N	5	12	15	1	50	0	III	Nancy	66.1	E	3	11	20		20	65.8	E	3	01	20		50	0
Lister	66.0	WNW	4	11	16	0	65.6	WNW	4	01	15	0	50	0	II	Lerwick	70.3	S	1	01	15	0	50	70.1	SSW	1	02	13	0	50	0
Bären-Insel	54.8	WNW	3	10	9	6	61.3	W	5	12	8	2	0.5		I	Renfrew	69.0	W	1	11	21	0	50	67.9	W	2	00	22	0	50	0
Andânes	66.5	W	3	16	12	5	67.5	WSW	5	11	11	2	50		II	Cranwell	69.4	SSE	3	01	20	1	50	68.5	SE	3	02	23	0	50	0
Röst	68.3	S	1	16	6	2	69.0	SSW	4	40	11	4	20	0.2	III	Scilly	70.2	Stille		01	18	0	50	69.4	NW	3	01	18	0	50	0
Jan Mayen	55.2	O	1	16	6	2	60.1	ESE	1	10	5	2	10	0.1	IV	Wick	70.5	SSE	1	01	13	1	50	69.3	SE	2	11	12	1	50	0
Färder	69.5	SW	2	00	16	0	68.9	SSW	2	00	17	0	50	0	2	Malinhead	70.2	SW	1	11	14	1	4	67.5	ENE	3	11	14	1	50	0
Vardö																Tynemouth	69.5	E	5	01	19	0	20	68.4	Stille		02	16	0	20	0
Brönnö	70.9	SW		11	14	3	71.3	SW	1	15	13	3	20			Pembroke	69.3	WNW	2	23	14	3	4	68.8	NW	2	27	14	2	1	0
Utsire	70.2	N	2	12	16	1	69.3	N	3	12	15	0	50	0	II	Roches Point	70.1	SSW	1	11	17	3	50	69.7	SSW	2	11	16	2	50	0
Dombas	66.6	WNW	3	01	19	0	66.3	Stille		02	19	0	50	0		Croydon	69.4	E	3	12	24	0	20	68.1	ESE	3	04	22	0	20	0
Helsingfors																Aberdeen	70.1	NE	3	11	15	6	20	68.9	ENE		11	13	2	18	0
Vasa																Valentia	69.4	WSW	2	10	17	1	50	68.7	SSW	3	11	14	1	20	0
Kuopio																Plymouth	69.7	S	3	22	17	3	1	68.6	Stille		01	13	0	50	0
Dorpat	66.2	W	2	10	21		66.5	NE	1	01	13					Guernsey	69.2	NE	1	01	19	0	20	68.4	N	1	01	18	0	50	0
Riga							68.0	N	4	01	16	0	50	0	19	Stornoway	68.8	SSW	2	00	16	0	50	66.9	SSW	3	01	14	0	50	0
Warschau	65.9	NNE	3	11	23	1	66.5	ENE	1	01	23	1	20	0	24	Holyhead	68.8	NW	2	20	15	3	0.5	68.7	NNW	1	01	16	3	50	0
Lemberg	66.6	NE	2	11	28	2	65.3	NE	2	12	19	1	1	0	24	Donaghadee	69.7	Stille		11	14	1	50	68.4	O	1	10	16	1	50	0
Pinsk																Yarmouth	70.3	SE	1	11	15	2	20	69.7	SE	2	11	14	1	20	0
Wilna	64.1	N	3	11	23	1	65.2	N	2	00	21	0	10	0	23	Blacksod	68.1	SSW	2	22	15	0	4	67.2	WSW	4	02	20	0	20	0
Krakau	62.3	WSW					63.4	WSW	1	42	17	6	4	7	18	Calshot	69.4	ESE	4	01	19	0	20	68.8	ESE	3	01		0	50	0
Posen	67.3	NNE					66.6	NNE	1	00	19	5	10	-	21	Thorshavn	67.1	WSW	4	11	13		58								
Prag	66.7	N	2	55	14	5	66.5	NNE	1	10	15	6	20	6	17	Seydisfjord															
Eger	66.7	N	3	13	17	1										Acureyri	52.7	S	3	11	17		20	53.0	S	6	11	15	1	20	
Preßburg	63.2	NW	2	36	17	5	62.7	N	1	10	17	5	20	1	18	Isafjord	49.3	O	1	10	12		20	50.3	SSE	4	55	11	0	4	4
Kaschau							61.5	N	3	12	20		20	1	23	Reykjavik	52.0	SSW	5	55	12		4								
Ohnütz	63.1	N	1	41	16	6	63.3	N	1	41	14	6	50	7	18	Vestmanno	56.0	S	6	20	10		20	53.4	SSE	7	56	9	6	20	
Budapest																Alexandrowsk	64.8	N	4	bed.	10										
Belgrad							61.6	W	3	11	15	7	20	-	17	Kasan	62.1	N	4	Regen	17										
Serajewo							62.9	Stille		10	12	6	2	1	13	Petersburg	56.3	WSW	3	heiter	20			65.2	W	2	1/2 Bed.	19			
Agram																Schwarzsee	59.5	NW	2	1/2 bed.	26			59.9	NW	2	Regen	20			
Sofia																Tomsk	59.3	SSW	2	1/2	24			62.4	SSE	2	bed.	19			
Athen																Jamotzkoje	66.7	ESE	3	heiter	31			66.2	Stille		heiter	21			
Korfu																Tiegasia	53.-	E	3	1/2 bed.	28			53.2	NNW	2	1/2 bed.	28			

SCHIFFSMELDUNGEN

Datum	Zeit	Breite	Länge v. Gr.	Luftdruck	Wind	Wetter	Temper. Luft	Temper. Wasser	W	Höhe in km	Wolken (in Zehntel)	Seegang	Dünung aus
25.VI.25	2p	44.5 N	37.2 W	47	WSW 5	11	24	14	1	50	6 ac	6	SW
"	8A	50.1 N	30.3 W	47	W 7	11	9	9	1	20	10 sk	6	W
"	2p	48.2 N	25.5 W	63	WSW 4	12	20	17	6	4	10 sk	7	SW
"	"	50.4 N	19.1 W	64	SW 3	15	17	13	3	20	8 sk-cu	1	NW
"	"	49.0 N	17.8 W	67	SW 5	16			5	20	10 sk	0	W
"	"	54.6 N	30.2 W	54	SW 6	16	11	11	5	20	9 cu-ns	6	S
"	8A	49.4 N	18.0 W	71	ESE 2	40	11			10		0	O
"	7p	46.6 N	30.8 W	63.9	WSW 5	25	19	18	3	4	10 sk	4	W
"	"	50.0 N	24.6 W	61	SSW 5	16	16	15	5	20	10 sk	6	SW
"	"	54.0 N	32.1 W	57	W 5	11	10	9	2	50	10 sk-cu	4	
"	"	45.6 N	34.1 W	66	SW 5	22	22	18	0	20	5 sk	6	SW
"	"	56.1 N	25.8 W	62	WSW 6	11	8	8	2	20	10 sk	7	NW
"	"	48.5 N	20.2 W	65	S 4	11	18	17	2	50	10 cu	1	O
"	"	48.9 N	24.2 W	62	SW 6	10	21	10	2	10	10 sk	6	SW
"	"	46.8 N	13.6 W	62	SW 5	cu	17	16	5	20	10 sk	1	SW
"	"	50.1 N	21.5 W	61	SSW 5	15	16	13	3	10	9 sk-cu	2	SW
"	7p	50.5 N	17.8 W	66	SW 5	15	16	16		4	8 cu-ns	1	SW
"	2p	50.6 N	15.5 W	62	SSW 5	13	15	15		4	9	1	SW

Datum	Zeit	Breite	Länge v. Gr.	Luftdruck	Wind	Wetter	Temper. Luft	Temper. Wasser	W	Höhe in km	Wolken (in Zehntel)	Seegang	Dünung aus
24.VI.25	2A	44.4 N	24.3 W	63	WNW 4	15	16	16	3	20	8	4	W
"	"	44.2 N	23.4 W	64	NW 4	13	16	14	5	4	10	4	
"	8A	44.0 N	15.4 W	64	SSW 4	40	16	16	2	10	10	1	SW
"	2A	50.1 N	19.6 W	62	SW 5	15	16		4	9		6	SW
1	8A	44.8 N	20.2 W	64	N 4	13	14	15	2	20	10 sk	4	O
"	"	54.9 N	46.3 W	73	W 5	01	8	9	3	20	2 sk	1	W

WETTERBERICHT
DER
DEUTSCHEN SEEWARTE

JAHRGANG 50, Nr. 195 VERLAGSORT HAMBURG Mittwoch, den 15. Juli 1925

Mitteleuropäische Zeit — **Luftdruck reduziert auf 0° Temperatur, Meeresspiegel und Schwere in 45° Breite — Temperatur** in Celsius-Graden — **Windstärke** nach Beaufortskala (12 = Orkan) — **Wetter:** 00 bis 09 wolkenlos bis halb bedeckt; 10 bis 19 halb bis ganz bedeckt; 20 bis 29 Dunst oder Nebel; 30 bis 39 Schauer; 40 bis 49 Rieselregen; 50 bis 59 sonstiger Regen; 60 bis 69 Schnee; 70 bis 79 Graupel oder Regen und Schnee gemischt; 80 bis 89 Hagel; 90 bis 99 Gewitter — 0 = Witterungsverlauf seit der letzten Beobachtung: 0 = wolkenlos bis halb bedeckt, 1 = wolkig, 2 = anhaltend ganz bedeckt, 3 = Dunst oder Nebel, 4 = dichter Nebel, 5 = Schauer, 6 = Regen oder Rieselregen, 7 = Schnee, 8 = Graupeln oder Hagel, 9 = Gewitter — **Relative Feuchtigkeit:** 0 = 95 bis 100 %, 9 = 90 bis 94 %, 8 = 80 bis 89 %, 7 = 70 bis 79 %, 6 = 60 bis 69 %, 5 = 50 bis 59 %, 4 = 40 bis 49 %, 3 = 30 bis 39 %, 2 = 20 bis 29 %, 1 = 10 bis 19 %

GESTERN NACHMITTAG 2 UHR

DEUTSCHE STATIONEN	Uhrzeit	Luftdruck	Wind	Wetter	Temperat.	Luftdruck Charakter. u. Änder.	W	Sichtweite in km	Wolken (in Zehntel)	Rel. Feuchtigkeit	Seegang	Wolkenhöhe
Borkum	2	67.1	NE 2	11	19	\ - 1.0	0	20				
Helgoland	2		NNE 2	heiter							I	
Altenwalde	2	66.7	N 2	11	23	\ - 1.0	1	>50	6 4 str. ciw	5		6
Bremen	2											
Hamburg	2	66.4	ENE 2	01	25	\ - 1.0	0	20	5 2 cu str.	3		4
Kiel	2	67.8	N 2	01	20	\ - 0.5	0	-	wolkenlos	7		9
Warnemünde	2											
Swinemünde	2	66.4	ENE 3	01	20	\ - 0.5	0	>50	2 1 cu	6		6
Rügenwaldermünde	2											
Danzig	2	66.9	NNE 3	01	22	\ - 1.0	0	50	2 1 cu	5		6
Königsberg	2	66.1	N 3	01	21	\ - 0.5	0	>50	2 cu	5		6
Memel	2	66.4	NE 3	11	25	\ - 0.5	0	50	4 cu	4		5
Aachen	2	65.1	N 4	11	23	\ - 1.0	1	>50	7 3 cu str.	5		9
Kornigen	2											
Hannover	2	66.3	ENE 2	12	22	\ - 1.0	1	50	8 3 str.	5		7
Magdeburg	2	65.2	N 2	16	17	\ - 0.5	0	10	8 m	8		4
Dresden	2											
Berlin	2	65.3	NNW 2	13	16	\ - 0	0	10	10 7 str.	9		4
Grünberg i. Schles.	2	65.5	NE 2	11	21	\ - 0.5	2	4	10 str. cu	6		5
Breslau	2											
Frankfurt a. M.	2	62.8	ENE 3	10	25	\ - 1.0	1	50	6 5 str. cu	5		6
Karlsruhe	2	64.5	ENE 1	11	22	\ - 1.0	1	>50	8 5 str. cu	4		6
Friedrichshafen	2											
Bamberg	2											
München	2	64.2	N 1	11	18	\ - 1.0	2	20	10 5 str.	5		6
Kahler Asten 852	2	-	NE 2	01	15	\ 0	0	>50	5 2 cu str.	0		8
Wasserkuppe (Rhön) 950	2											
Feldberg im Taunus 801	2											
Brocken 1142	2											
Fichtelberg 1213	2	66.0	ENE 1	27	10	- 0	4	0.05	Nebel	0		0
Schneekoppe 1603	2											
Feldberg i. Schwarzw. 1497	2	64.3	ENE 2	01	6	- -	0	50	1 str. ci	9		2
Zugspitze 2964	2	53.8	Stille	27	0	- 0	4	0.05	Nebel	0		0
Säntis 2500	2	56.2	ESE 1	27	3	- 0	3	0.05	10 str.	0		0
Sonnblick 3106	2											

Beobachtungshöhe in Metern

Luftdruck der Bergstationen nicht auf Schwere und Meeresspiegel reduziert

GESTERN ABEND 7 UHR

DEUTSCHE STATIONEN	Uhrzeit	Luftdruck	Wind	Wetter	Temperat.	Luftdruck Charakter. u. Änder.	W	Sichtweite in km	Wolken (in Zehntel)	Rel. Feuchtigkeit	Minimum	Maximum	Seegang	Wolkenhöhe
Borkum	7	67.1	NE 2	01	19	\ - 1.0	0	20	- - - - -	7	0			9
Helgoland	7		N 3	heiter									II	
Altenwalde	7													
Bremen	7	65.0	SE 2	11	23	\ - 0.5	6	50	7 4 str. cu	4	0	25		8
Hamburg	7	65.6	NE 3	01	23	\ - 0.5	0	20	4 4 cu	4	0	26		9
Kiel	8	66.6	NE 1	01	19	- 0	0	-	10 str.	8	0	21		9
Warnemünde	8	65.5	N 1	01	20	- 0	0	20	wolkenlos	6	0		5	0
Swinemünde	7	65.7	ENE 3	01	18	\ - 0.5	0	>50	2 1 cu	7	0	22		6
Rügenwaldermünde	7	65.6	NE 4	wolkig	10								5	
Danzig	7	65.5	N 3	02	16	\ - 1.0	0	50	3 cu	7	0	24		7
Königsberg	7	64.7	NNE 1	01	19	\ - 0.5	0	20	3 str. cu 2 cu m	8	0	22		5
Memel	7	65.3	NE 2	01	24	\ - 0.5	0	50	2 cu m, str.	4	0		I	9
Aachen	7	64.5	ENE 2	11	22	\ - 0.5	0	20	6 4 cu ci str.	5	0	24		6
Kornigen	7	65.5	NE 1	00	22	\ - 1.0	0	0.5	3 a str.	8	0	25		9
Hannover	7	65.5	Stille	11	18	\ - 0.5	5	20	10 7 m	7	0	22		8
Magdeburg	7	63.9	NE 2	11	21	\ - 0.5	1	10	7 4 str. cu	6	5	22		6
Dresden	7													
Berlin	7	64.5	NW 3	13	17	\ - 0.5	6	10	10 7 str.	9	2	17		4
Grünberg i. Schles.	7	64.4	Stille	11	23	\ - 0.5	2	10	8 str. cu	4	•	23		6
Breslau	7	64.8	N 1	16	20	\ 0	9	20	8 5 a. cu	8	1	23		7
Frankfurt a. M.	7	62.8	NNE 1	00	22	\ 0	9	10	8 3 str. cu	6	2	25		5
Karlsruhe	7	64.3	ENE 3	12	20	\ 0	1	50	8 6 str. cu	5	0	23		6
Friedrichshafen	7	63.3	ENE 1	10	21	\ - 1.0	5	>50	6 3 cu str.	5	0.3	22		7
Bamberg	7	62.9	NE 1	00	18	\ - 0.5	1	20	4 2 cu	6	0	21		7
München	9[15]	64.6	NW 2	11	15	\ 0	2	50	10 str. 8 cu	8	0.1			7
Kahler Asten 852	7	63.5	NNE 1	01	17	\ - 0.5	1	20	5 3 cu	5	0	20		6
Wasserkuppe (Rhön) 950	7	-	NNE 3	12	12	\ 0	1	50	9 7 m, str.	0	•	16		7
Feldberg im Taunus 801	7													
Brocken 1142	7													
Fichtelberg 1213	7	667.2	ENE 4	27	10	- 0	6	0.2	Nebel	0	1	10		0
Schneekoppe 1603	7	661.7	ENE 2	27	10	- 0	4	0.05	Nebel	0	1	11		0
Feldberg i. Schwarzw. 1497	9[15]													
Zugspitze 2964	7													
Säntis 2500	9[15]	634.1	SE 3	27	0	- 0	7	0.05	10 m, str.	0	1	1		0
Sonnblick 3106	7	565.2	SSW 1	23	3	- 0	3	0.5	Nebel	0	1	4		0
	7													

Luftdruck der Bergstationen nicht auf Schwere und Meeresspiegel reduziert

KÜSTENSTATIONEN UND FEUERSCHIFFE

NACHMITTAG UND ABEND DES VORTAGES

Borkum	2p:	NW 2, heiter, gute Sicht. See II.
Helgoland	7p:	NW 2, heiter, gute Sicht. See II.
Altenwalde	2p:	767.9, NNE 1, ww 01, Temp 20°, Sicht 50 km, See 0
Bremen	7p:	766.3, NNE 1, ww 00, Temp 25°, Sicht >50 km, See 0
Hamburg	2p:	
Großbarstel	7p:	NE 1, heiter, See II
Kiel	2p:	
Warnemünde	7p:	
Swinemünde	2p:	772.3, SE 2, ww 01, Temp 24°, Sicht 50 km, See 0
Rügenwaldermünde	7p:	771.4, SE 1, ww 01, Temp 21°, Sicht 50 km, See 0
Danzig	2p:	768.7, E 2, ww 11, Temp 18°, wT 16°
Königsberg	7p:	
Memel	2p:	N 2, heiter, See II, wT 23°
Aachen	7p:	
Kornigen	2p:	
Hannover	7p:	
Magdeburg	5p:	

HEUTE MORGEN

Borkum	8a:	E 1, heiter, gute Sicht. See II
Helgoland	11a:	
Altenwalde	8a:	766.7, SE 2, ww 01, Temp 18°, Sicht >50 km, See I
Bremen	11a:	766.2, E 2, ww 01, Temp 20°, Sicht >50 km, See I
Hamburg	8a:	N 1, heiter, See II
Großbarstel	11a:	NE 4, heiter, See IV
Kiel	8a:	
Warnemünde	11a:	
Swinemünde	8a:	771.5, NE 3, ww 00, Temp 25°, Sicht 20 km, See I
Rügenwaldermünde	11a:	771.5, ESE 3, ww 01, Temp 26°, Sicht 60 km, See I
Danzig	8a:	
Königsberg	11a:	
Memel	8a:	
Aachen	11a:	
Kornigen	8a:	
Hannover	11a:	
Magdeburg	8a:	
	11a:	

HEUTE MORGEN 8 UHR

DEUTSCHE STATIONEN	Uhrzeit	Luftdruck	Wind	Wetter	Temperat.	Luftdruck Charakter. u. Änder.	W	Sichtweite in km	Wolken (in Zehntel)	Rel. Feuchtigkeit	Minimum	Seegang	Wolkenhöhe
Borkum	8												
Wilhelmshaven	8	65.5	SE 3	11	18	- 0	1	20	6 m, str.	7	0	15		6
Helgoland	8	66.7	ESE 2	¼ bed	18								I	
Altenwalde	8	64.9	E 1	01	19	\ 0	0	50	4 str. cum	6	0	13		0
Bremen	8	65.3	E 2	10	15	- 0	2	10	2 a. str. cu	7	0	16		6
Hamburg	8	65.8	E 2	11	18	- 0	1	10	2 a. cu	7	0	15		5
Kiel	8	66.5	NE 1	01	17	- 0	0	-	wolkenlos	7	0	14		9
Warnemünde	8	65.5	N 1	01	19	- 0	0	20	10 str.	7	0		5	0
Swinemünde	8													
Rügenwaldermünde	8	64.5	ENE 3	¾ bed	18	\ - 0.2				8	0	15	II	
Danzig	8	64.8	N 2	01	21	\ 0	1	50	4 2 a. str.	7	0	14		5
Königsberg	8	64.5	ENE 1	01	20	\ 0	0	20	1 str. cu	6	0	14		7
Memel	8	65.7	E 1	01	21	/ + 0.5	0	20	2 a cu	6	0	-	5	9
Aachen	8	63.3	Stille	01	14	- 0	0	10	2 1 str.	8	0	13		9
Kornigen	8	64.0	NE 1	11	19	\ - 0.5	5	0.2	8 a str.	8	0.1	16		9
Hannover	8	64.9	ENE 2	10	17	\ - 0.5	1	20	6 2 str. cu	7	0	13		7
Magdeburg	8	64.6	N 1	00	17	- 0	1	50	5 a str. cu	7	0	14		6
Dresden	8													
Berlin	8[00]	64.1	W 3	25	15	/ 0	6	0.2	Nebel	0	4	13		0
Grünberg i. Schles.	8	66.4	NNW 1	00	17	\ - 0.5	0	10	wolkenlos	7	0	12		8
Breslau	8	64.4	NE 1	12	18	/ 0	0	20	4 a cu 1 str.	6	0	14		7
Frankfurt a. M.	8	63.2	Stille	01	20	\ 0	0	50	1 str. cu	6	0	13		6
Karlsruhe	8	64.0	NNE 1	01	17	- 0	1	10	5 2 str. cu	7	0	15		6
Friedrichshafen	7[30]	63.2	Stille	11	16	- 0	5	10	9 str. cu	9	2	15		5
Bamberg	8	63.9	N 1	11	13	/ - 1.0	2	10	10 str.	9	0	10		2
München	8	64.3	Stille	27	11	/ - 0.5	4	0.2	Nebel	0	0	7		0
Kahler Asten 852	8	-	NE 4	20	11	\ 0	3	0.2	Nebel	0	-	11		0
Wasserkuppe (Rhön) 950	8	64.9	E 2	20	11	/ + 0.5	4	0.06	- -	0	1	9		-
Feldberg im Taunus 801	8													
Brocken 1142	8	667.0	ENE 4	11	11	- 0	6	20	8 5 str. cu	9	0.5	10		6
Fichtelberg 1218	8	661.2	ENE 2	22	11	- 0	3	0.2	10 m	0	1	9		0
Schneekoppe 1606	7[00]													
Feldberg i. Schwarzw. 1497	7[30]	638.4	ESE 1	11	8	- -	1	50	8 cum, cu	6	4	6		4
Zugspitze 2964	7[15]	533.5	ESE 2	00	1	- 0	4	4	1 a str.	9	0	-2		4
Säntis 2500	8	564.3	SSW 1	60	2	- 0	2	0.5	10 str.	0	0	0		0
Sonnblick 3106	8													

Beobachtungshöhe in Metern

Luftdruck der Bergstationen nicht auf Schwere und Meeresspiegel reduziert

Nachdruck und Verwertung für öffentliche Vorhersage verboten!

Mittwoch, den 15. Juli 1925

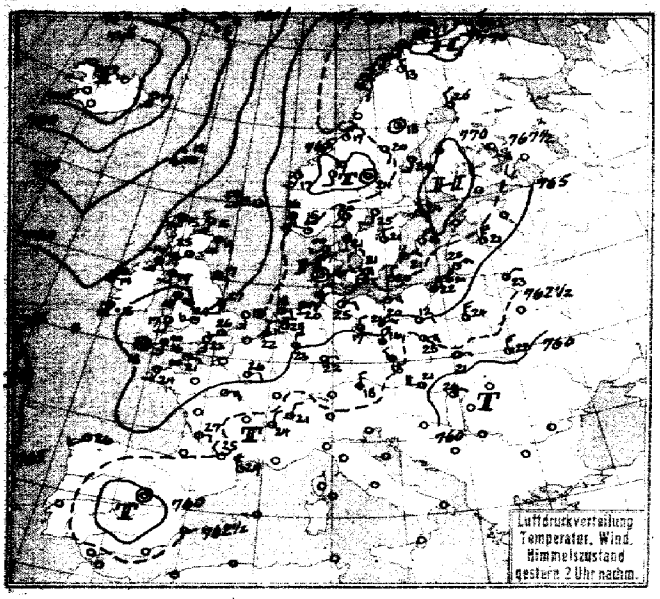

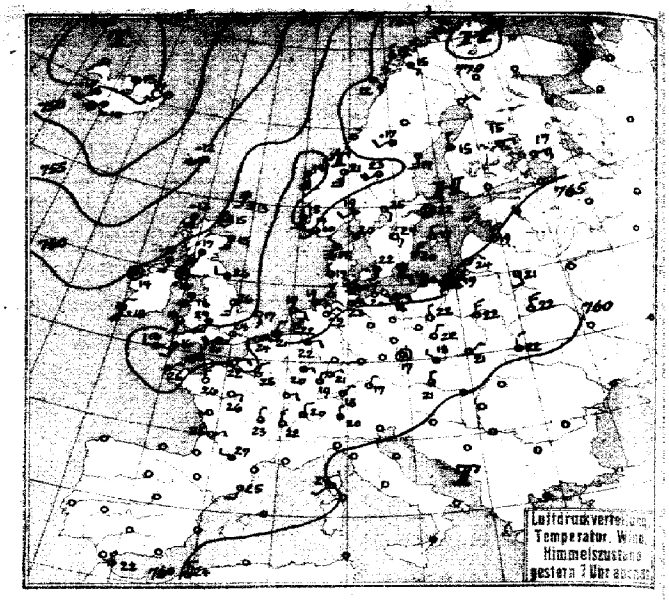

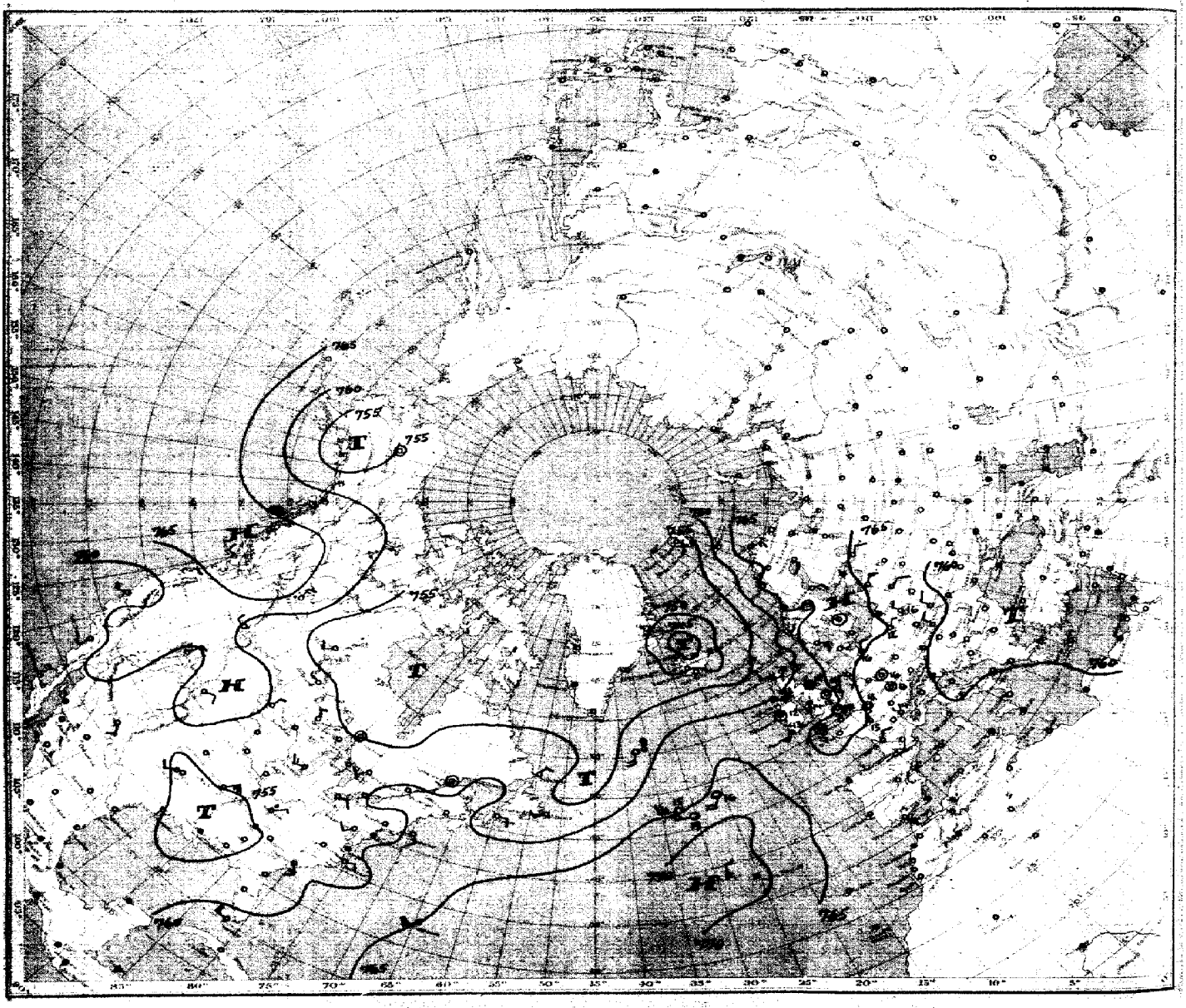

Luftdruck, Temperatur, Wind, Himmelszustand der nördlichen Halbkugel
vom Mittwoch, d. 15. Juli morgens.

EEWARTE Jahrgang 50 Nr. 196

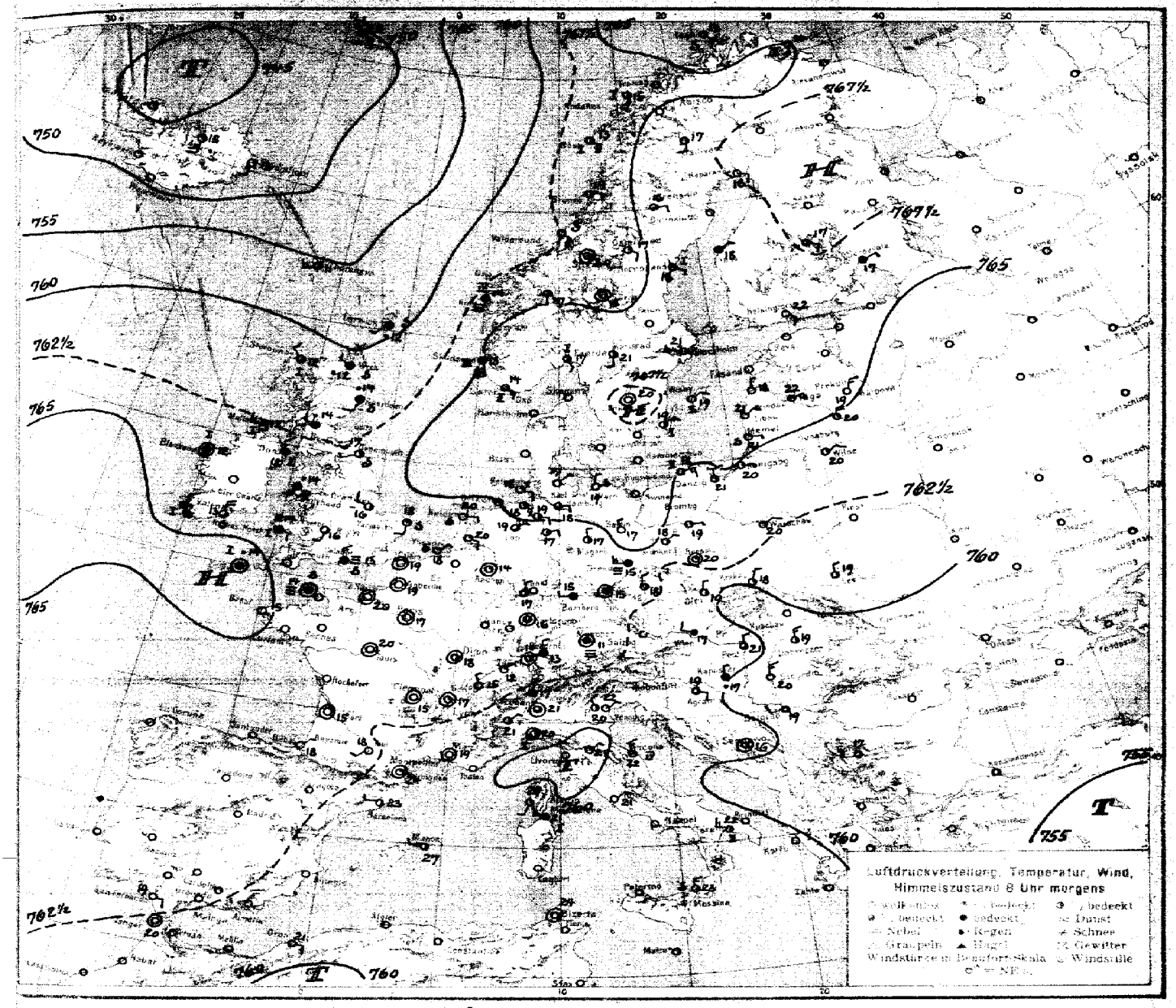

GEMEINE ÜBERSICHT 8 Uhr morgens: Mittwoch, den 15. Juli 1925.

Hauptsächlich warme Luftmassen bauen das nördliche Hochdruckgebiet immer mehr ab. Die Unterbrechung der Verbindung mit dem Azorenhoch ist auf Strahlungseinflüsse über England zurückzuführen. Temperaturgegensätze haben Randstörungen des ungarischen Tiefs verursacht. Ein Ablaufer der isländischen Depression hat Nordengland Regen gebracht. Die Westströmung dürfte sich nur ganz allmählich bei uns durchsetzen, da sie in den Ostwinden Widerstand findet.

UTERAUSSICHTEN AN DER DEUTSCHEN KÜSTE für Donnerstag, den 16. Juli 1925.

ORDSEE, westl. OSTSEE Schwachwindig, heiter bis wolkig, trocken, wenig Temperaturänderung.

Hier OSTSEE: Wie Nordsee.

L. OSTSEE: (Wtr. Königsberg:) Schwachwindig, heiter bis wolkig, östliche Gewitter und Gewitterregen, heiß bis schwül.

Bemerkungen:

Kr

amburg, Deutsche Seewarte Abt. III. Georgii Blaudruck: Hartung & Co., Hamburg

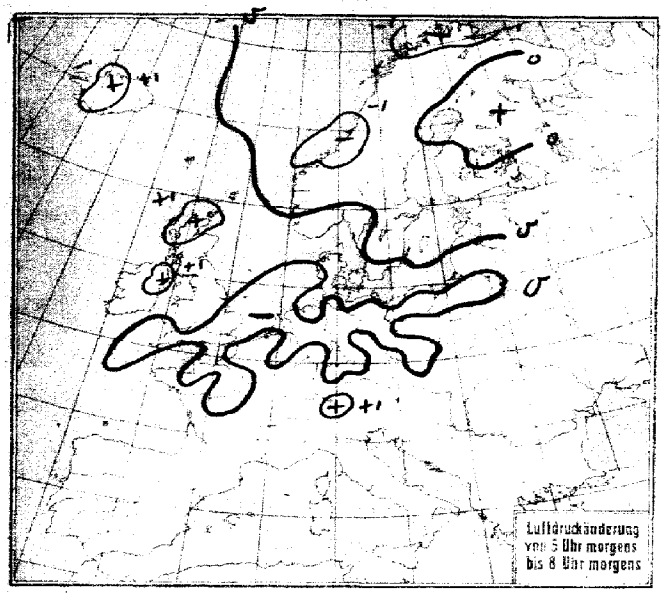

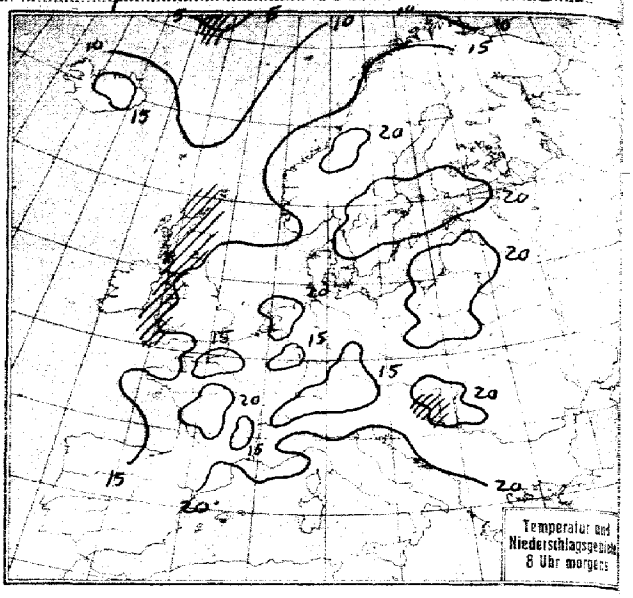

NACH AUFZEICHNUNGEN DER REGISTRIERAPPARATE ZU HAMBURG SEIT GESTERN 8 UHR MORGENS (M. E. Z.)

STUNDE		9	10	11	12m	1	2	3	4	5	6	7	8	9	10	11	12n	1	2	3	4	5	6	7	8
Thermograph		19.7	20.7	22.0	23.5	24.6	25.4	25.6	25.5	25.2	24.5	23.2	21.7	20.2	19.4	19.2	18.2	17.7	16.9	16.5	16.6	15.4	15.6	16.3	18.2
Barograph		64.6	64.2	63.9	63.5	63.2	62.9	62.7	62.4	62.2	62.1	62.1	62.2	62.3	62.3	62.3	62.3	62.2	62.2	62.2	62.2	62.2	62.2	62.2	62.2
Anemograph	Richtung	NNE	NNE	NNE	NNE	NE	NE	NE	NE	NE	NE	NE	NE	NE	NE	E	E	E	E	E	E	E	E	E	E
	m.p.S.	1.5	2.0	2.8	3.8	3.9	4.0	4.1	4.5	4.5	4.8	5.0	5.0	6.0	5.0	4.5	4.2	3.5	2.8	2.5	2.5	2.0	2.5	2.2	3.0
Regenmesser																									
Sonnenscheindauer in Min.		60	60	60	60	60	50	60	55	55	60	60	20	–	–	–	–	–	–	–	–	–	–	–	30

AUFSTIEGE

STATION Wind in m./S.	Seehöhe	Zeit	Boden	200	500	1000	1500	2000	2500	3000	3500	4000	4500	5000	Bemerkungen
						Gestern nachm. u. abend.									Sichtw. bis Kilom.
Renfrew		2p	–	SW 10	–	SSW 12	SW 11								
Shotwick		"	–	SW 2	–	–	SW 7	–	–	WSW 7					
Andover		"	–	–	SSW 2	–	SE 4	–	–	WNW 1					
Croydon		"	–	–	SE 2	–	E 2	–	–	NE 4	–	–	–	N9	
Kasbam		"	–	N 14	N 10	NNE 11	E 5	ESE 4	E 4						
Warsdam		"	–	–	NNE 8	NE 4	NE 5	–	NE 3						
Cranwell		7p	–	–	SW 5	–	SW 8	–	–	–	–	W 2 N 4			
Andover		"	–	–	SW 2	–	SSW 2	–	–	–	–	WNW 2			
Duxford		5p	–	25.0 47	22.8 45	18.9 55	14.4 65	10.6 75	7.8 75	4.4 65	–	-2.2	–	-9.4	
La Havre		7p	–	–	NW 2 N 3	SW 3	SE 3	NE 2 E 4	–	NE 4	–	NE 2 W 9			
Lyon		"	–	–	–	–	–	–	–	NW 2					
Tours		"	–	–	NE 2 E 3	NE 2 E 4	NE 2 E 5	NE 7	–	N 2 E 9	–	N 11			
Friedrichshof.	400m	5p	–	–	NE 2 N 3 (600)	NE 2 N 5	NE 2 E 6	ENE 6							11 " 20 "
Lympne		7p	–	18.9 –	18.9 45	16.7 45	13.3 –	10.0 25	7.8 25	5.4 –					
						Heute morgen.									
Gr. Borstel	17m	7a	Stille	E 3	E 2 N 8 (600)	NE 10	NE 6	NNE 5	N 2 E 4	N 2 E 5	NNE 4	NE 2	NE 1		" " 10 "
Friedrichshf.	400m	"	Stille	–	13.2 45	10.0 84	7.2 91	4.0 70	–	-2.0 82	-5.3 76	-8.6 88	-11.1 78		" " 10 "
					NE 4	E 2 S 5	E 2 N 5	S E 2 E 6	–	S 4	SW 2 S 5	SW 2 S 7	SW 2 S 8		" " "
Königsberg		6a	ENE 3	E 4	ENE 6	ENE 7	NE 2 E 7	ENE 10							11 11 50 "
Pring	284m	8a	NI	NNE 4	NE 6	NE 2 E 6	E 2 N 14	E 2 N 8	–	E 2 N 6	–	E 2 N 8	–	ENE 1	SW 6 km 10 "
Prasshurg		"	WI	NNE 3	NE 4	ENE 3	ESE 4	E 4	–	ESE 4	6 km	6 SW			20 "
Heldor		"	E 1	–	–	–	–	–	–	–	–	NE 2 N 3 (5000)	N 4 (5000)	S W 2 N 5 (2000)	50 "
De Bilt	25m	"	ESE 3	–	–	–	–	–	–	–	–	ENE 6	E 4	NNE 3	6 km 20 "
Gr. Borstel	17m	11a	NE 5	ENE 6	ENE 6	E 2 N 8	E 2 N 7	NE 8	NE 4	NE 2 N 4	NE 2 N 4	NE 2 N 3			10 "
Cranwell		8a	–	W 3 W 4	S 3 W 4	S S W 5									
Felixstowe		"	–	S W 2 W 4	S W 3	W S W 3	E 2 N 2	S E 2 E 3	–	E 2 N 1					
Croydon		"	–	W 2 S 3	S S W 5	W S W 5	S 2 E 5	S 1	–	S 2 W 3					
Lympne		"	–	S W 2	S S W 2	S S W 2	E S E 2	E 2 S 1							
Lindenberg	122m	"	17.0 75	–	17.5 (4000) 58	15.5 82	–	–	5.0 64	2.6 46					
			ENE 2	–	N 3 (500)	N 1 (1100)	–	– (1900)	Stille (2000)	– (2100)	– 6m	– 6m	8 W 6m		20
Aachen		7a	NE 2 N 2	–	NE 2 N 3	NE 2 N 4	NE 2 N 5	NE 2 E 2	NE 4	NNE 4	6m 6m				
Frankfurt		"	NNE 2	NE 2 E 3 (500)	E 4	E 2 N 5	E 3 (1200)	fr SW							
Bremen		"	–	S E 2 E 5	E 2 S 5	ENE 4	ENE 5	NNE 1	Stille (2200)	E 2 (2400)	9 6m				50

Mittwoch, 15. Juli 1925

MORGEN

STATION	Luftdruck	Wind	Wetter	Temperat.	Luftdruck Charakter. u. Änder.	W	Stunde in hs	Wolken (in Zehntel)	Rel. Feuchtk.	Niederschl.	Maximum	Bewegung
Wien	61.7	WNW 2	bd.	17	/+0.1					•	16	
Zürich	63.3	NE 1	11	14	/+0.5	2	20	9	7	0	12	-
Bern	62.9	NE 1	02	12	— 0.0	1	20	1	8	0	10	-
Genf	63.2	NNW 1	01	15	— 0.0	0	20	2	7	0	11	-
Lugano	61.3	N 1	11	17	— 0.0	6	20	10	6	1	14	-
Helder	64.8	E 1	01	20	\ 0.0	0	50	wolkenlos	7	0	-	
Vlissingen	64.4	NE 1	02	18	— 0.0	0	10	2	8	•	-	
Utrecht	64.2	ESE 2	01	20	— 0.0	0	20	1	6	0	13	-
Kopenhagen	67.2	NE 1	9	18	— 0.0	1	50	wolkenlos	7	0	-	
Skagen	66.5	WSW 2	01	20	— 0.0	3	20	2	7	0	-	I
Hanstholm	66.2	SE 1	01	19	— 0.0	0	50	3	8	0	-	I
Blaavandshuk	66.4	SSW 1	01	17	\ 0.0	0	50	1	—	0	-	I
Hammershus	66.7	NE 2	01	19	— 0.0	0	50	4	9	0	-	I
Ablsko												
Haparanda	67.8	ESE 2	01	18	— 0.0	1	750	6	6	0	18	-
Stensele	66.0	E 2	11	16	\ 0.0	2	750	9	8	0	11	-
Oestersund	64.9	SE 2	01	17	\ -0.5	1	750	3	8	0	12	-
Hernösand	66.1	ESE 1	01	18	\ -0.5	1	750	4	6	1	19	-
Särna	64.1	Stille	01	18	\ -0.5	0	750	wolkenlos	5	0	7	-
Karlstad	66.9	S 1	01	21	— 0.0	0	—	5	6	0	16	-
Stockholm	66.9	WNW 1	00	21	\ -0.5	0	50	2	5	0	15	-
Jonköping	67.5	Stille	01	20	\ 0.0	0	50	wolkenlos	5	0	12	-
Wisby	67.2	NE 2	01	19	\ -0.5	0	750	11	7	0	-	I
Kalmar	67.2	NE 3	01	19	— 0.0	0	-	2	8	0	-	I
Gällivare	66.9	S 2	12	17	\ -0.5	0	750	6	0	0	10	-
Karlshamm												
Bjuröklubb												
Quade Hook												
Spitzbergen	55.0	S 3	10	7	/+0.5	5	20	10	8	•	—	I
Ingö	66.1	SE 3	00	13	\ -1.0	1	750	5	7	0	-	
Valdersund	62.7	SE 4	02	—	\ -1.0	0	50	2	6	0	-	
Kinn	63.0	SSW 6	12	16	\ -0.5	1	50	10	7	•	-	
Lister	66.6	SE 3	10	14	— 0.0	6	50	9	8	•	-	
Bären-Insel	66.8	WSW 3	10	10	— 0.0	1	10	3	8	0	-	
Andânes	64.5	SSE 5	02	15	\ -0.5	0	750	4	7	0	-	I
Röst	64.1	ESE 4	02	13	\ -0.5	1	50	5	8	0	-	I
Jan Mayen	51.0	ESE 3	41	5	— 0.0	6	4	7	9	3	-	
Färder	67.0	SSE 1	15	17	— 0.0	3	20	9	4	0	-	I
Vardö	65.1	S 3	02	10	\ -1.0	0	750	3	8	0	-	
Brönnö	64.0	E 2	00	19	\ -1.0	5	750	5	6	0.5	-	-
Utsire	65.0	SSE 8	11	13	— 0.0	2	50	10	0	0	-	
Dombas	64.6	S 2	10	14	\ -0.5	1	750	9	6	0	9	-
Helsingfors	65.8	SE 2	00	12	— 0.0	-	50	wolkenlos	6	0	-	-
Vasa	66.8	NE 1	12	18	\ -0.5	1	50	10	7	—	—	-
Kuopio	67.8	SE 2	02	17	/ 0.0	1	750	9	6	0	19	-
Dorpat												
Riga	65.5	ENE 3	01	22	— 0.0	0	50	2	6	0	11	-
Warschau	62.6	NE 2	01	20	— 0.0	0	20	1	7	0	16	-
Lemberg	61.6	N 1	16	19	— 0.0	1	4	8	9	2	16	-
Pinsk												
Wilna	63.8	E 2	00	20	\ 0.0	0	10	3	8	0	14	-
Krakau	62.1	NNE 1	01	18	— 0.0	1	10	3	9	2	12	-
Posen	64.5	E 1	00	19	— 0.0	1	20	3	7	0	11	-
Prag	62.9	N 1	10	18	— 0.0	6	10	6	8	1	15	-
Eger	63.8	Stille	11	15	\ 0.0	6	10	10	9	1	12	-
Preßburg	60.2	W 1	10	20	— 0.0	1	20	7	7	0	16	-
Kaschau												
Olmütz	60.5	N 1	12	19	\ -2.5	2	20	6	7	—	-	-
Budapest	59.9	N 1	3/4 bd.	21	/+0.0					4	17	-
Belgrad	59.7	WNW 2	11	19	— 0.0	1	20	7	9	0	19	-
Serajewo	61.0	Stille	10	16	— 0.0	1	10	7	8	0	12	-
Agram	61.6	ESE 2	10	19	/+0.5	1	4	9	8	•	15	-
Sofia	59.1	W 3	3/4 bd.	17	/+0.3					7	15	
Athen												
Korfu												
Turin	61.0	NE 1	10	21	— 0.0	2	4	2	7	0	18	-
Genua	61.0	Stille	00	20	— 0.0	4	20	4	8	0.4	18	-
Livorno												
Ancona	61.2	NNW 3	02	22	\ 0.0	0	20	2	6	0	-	
Maddalena	60.3	W 3	10	21	——	—	—	6	—	0	-	
Messina	61.5	N 3	01	23	/+1.0	0	10	5	6	0	-	
Tarent	60.5	WNW 3	08	22	/+0.5	0	10	1	5	0	-	
Venedig	60.4	NE 1	00	22	— 0.0	0	20	2	7	0	7	-
Rom	61.5	NE 2	01	21	/+0.5	0	50	—	5	0	16	-
Malta												
Madrid												
La Coruña												
Mahon	62 -	W 1	1/2 bd.	27								
Malaga												
Horta	72.5	W 2	11	22	— 0.0	1	20	4	8	0	-	
Funchal												

STATION	Luftdruck	Wind	Wetter	Temperat.	Luftdruck Charakter. u. Änder.	W	Stunde in hs	Wolken (in Zehntel)	Rel. Feuchtk.	Niederschl.	Maximum	Bewegung
Rochefort												
Bayonne	63.5	Stille	01	15	— 0.0	-	20		-	0	-	
Bordeaux	63.0	NE 1	01	18	— 0.0	-	20	9	-	0	11	-
Clermont	63.9	Stille	01	15	— 0.0	-	20		-	0	10	-
Dijon	63.1	Stille	01	18	/ 2.0	-	10	5	-	0	10	-
Calais	64.0	Stille	01	19	— 0.0	-	20		-	0	-	
Brest	65.3	—	—	15	/+4.5	-	-	9	-	0	-	I
Paris	64.2	Stille	01	17	/+2.5	-	10		-	15	-	-
Perpignan	61.8	Stille	01	24	/+0.5	-	250	-	-	0	-	I
Rennes	64.4	NW 1	25	14	\ 0.0	-	1		-	0	11	-
Straßburg	63.6	NW 2	11	16	— 0.0	-	10	9	-	•	12	-
Toulouse	63.2	SW 1	01	18	/+0.5	-	10		-	0	13	-
Tours	64.0	Stille	01	20	\ 0.0	-	10		-	0	13	-
Ajaccio	61.0	SSW 1	01	21	— 0.0	-	20		-	0	-	
Le Havre	64.3	Stille	01	20	\ 0.0	-	4		-	0	-	
Marignane	60.6	Stille	01	19	— 0.0	-	60		-	0	13	-
Nancy												
Lerwick	69.6	SW 1	99	12	/+0.5	6	2	10	0	2	-	
Renfrew	61.5	WNW 2	41	14	/+0.5	6	20	10	0	2	14	-
Cranwell	64.2	WNW 2	01	16	— 0.0	0	4	5	8	0	13	-
Scilly	65.1	Stille	51	14	\ -0.5	2	50	10	8	6	-	I
Wick	60.7	NW 1	41	12	/+1.0	6	20	10	0	0.1	-	
Malinhead	62.7	WNW 3	16	12	/+0.5	6	50	9	7	2	-	I
Tynemouth	63.0	WSW 1	09	17	— 0.0	0	10	6	7	0	-	
Pembroke	63.9	ESE 2	27	14	\ -0.5	3	0.20	Nebel	0	1	-	I
Roches Point	64.4	N 4	10	13	— 0.5	6	50	8	8	3	-	
Croydon	64.4	NW 1	00	18	\ -0.5	0	10	1	6	2	12	-
Aberdeen	61.1	SSW 2	54	14	/ 0.0	6	4	10	0	6	-	
Valentia	64.5	N 2	11	13	/+0.5	6	250	10	8	0.5	-	I
Plymouth												
Guernsey	64.7	Stille	27	14	— 0.0	4	0.50	Nebel	0	•	-	
Stornoway	60.4	NW 2	12	12	——	1	20	8	9	0.1	-	I
Holyhead	63.8	SSW 3	45	14	/ 0.0	6	1	10	0	1	-	
Donaghadee	63.3	NNW 2	10	12	/+1.0	6	50	10	0	7	-	I
Yarmouth	64.7	S 2	01	18	\ -0.5	0	20	1	7	0	-	
Blacksod	63.3	Stille	11	12	— 0.0	2	750	10	9	1	-	I
Calshot	64.7	NNW 3	26	13	— 0.0	+	0.20	Nebel	0	•	-	
Thorshavn	56.4	WSW 3	16	11	/+0.5	6	50	8	8	1	-	-
Seydisfjord	48.1	SSW 1	00	13	/+0.5	1	0.20					
Acureyri	47.6	S 5	11	15	/+1.0	1	4					
Isafjord												
Reykjavik												
Vestmannö												
Alexandrovsk												
Archangelsk												
Ust-Zylma												
Matochkin-Sharr												
Dickson												
Petersburg												
Tscherdyn												
Moskau												
Kasan												
Kiew												
Ufa												
Saratow												
Orenburg												
Odessa												
Sewastopol												
Astrachan												
Emba												
Batum												
Baku												
Tobolsk												
Omsk												
Tashkent												
V. Imbatskoe												
Tomsk												
Irkutsk												
Jakutsk												
Wladivostok												
Tanger												
Agadir												
Bou Denib												
Oran												
Algier												
Setif												
Tunis												
Aleppo												
Beyruth												

NORD-AMERIKA 2 UHR NACHTS

	Luftdr.	Wind		Luftdr.	Wind		Luftdr.	Wind		Luftdr.	Wind		Luftdr.	Wind
St. Johns	56	SW 2	La Paz	53	SW 2	Bermuda	65	SW 4	Duluth	56	NW 1	Tatoosh	69	W 1
Sydney	52	NE 1	Edmonton	63	NW 3	Key West	61	W 4	Huron	58	N 1	San Francisco	57	SW 3
Father Point	29	Stille	Nantucket	61	SE 1	Little Rock	55	NE 5	Salt Lake City	57	N 1	San Diego	57	S 1
Parry Sound	29	SW 1	Washington	59	SW 1	Nashville	57	NE 1	Helena	57	W 1	Forth Worth	55	SW 2
White River	55	Stille	Hatteras	58	E 1	Cleveland	59	NE 1	Denver	62	NE 1	El Paso	58	SE 1
Winnipeg	54	W 1	Charleston	58	SE 3	Chicago	58	SW 3	Roseburg	63	N 1	Belle Isle	57	NE 1

STATION	GESTERN NACHMITTAG						GESTERN ABEND							STATION	GESTERN NACHMITTAG						GESTERN ABEND						
	Luftdruck	Wind	Wetter	Temperat.	W	Sichtweite in km	Luftdruck	Wind	Wetter	Temperat.	W	Sichtweite in km	Niederschlag		Luftdruck	Wind	Wetter	Temperat.	W	Sichtweite in km	Luftdruck	Wind	Wetter	Temperat.	W	Sichtweite in km	Niederschlag
Wien	7						763.5	NW 3	bedeckt	17				Turin												
Zürich	63.0	NE 2	8	20	1	50	63.6	N 2	30	17	1	70	0	Genua												
Bern	62.1	E 1	02	20	0	50	62.9	NE 4	01	18	0	50	0	Livorno												
Genf	62.4	NNE 2	02	21	0	>50	62.5	NNE 2	02	20	0	>50	0	Ancona												
Lugano	61.0	b			5	0.5	62.5	N 1	11	20	1	70	0	Maddalena												
Helder	67.7	E 2	01	18	0	50	68.3	E 2	00	19	0	50	0	Messina												
Vlissingen	66.8	NNE 1	02	22	0	20	65.6	NNE 2	01	21	0	20	0	Tarent												
Utrecht	666	NNE 2	01	25	0	20	65.5	NNE 3	00	22	0	50	0	Venedig												
Kopenhagen	67.8	SSE 3	01	21	1	20	67.4	S 2	01	22	1	50	0	Rom												
Skagen	67.8	SSE 1	01	21	0	20	66.7	NW 1	01	20	0	20	0	Malta												
Hanstholm	68.3	NW 1	24	17	1	10	67.3	NW 1	27	14	4	0.5	0	Madrid	60-	Stille	bedeckt									
Skagen	69.0	Stille	01	16	0	50	67.4	NNW 1	01	17	0	50	0	La Coruña	63-	SW 7	bedeckt	16								
Hammershus	68.3	N 1	01	20	0	50	67.5	E 3	01	18	0	50	0	Mahon												
Abisko	68.6	N 1	01	13	1	>50	66.6	SE 1	01	15	0	>50	0	Malaga												
Haparanda	68.1	NNW 2	01	20	0	>50	67.5	ENE 2	01					Horta												
Stensele	67.8	Stille	02	18	0	>50								Rochefort												
Oestersund	67.7	SE 2	01	20	5	>50	66.7	SW 2	30	17	5	>80	0	Bayonne												
Hernösand	68.3	S 3	01	20	1	>50	67.0	S 2	01	17	1	>50	0	Bordeaux	63-	E 2	bedeckt	27			62.1	ENE 1	01	28	20	0	20
Särna	64.4	Stille	11	24	1	>50	63.9	SW 4	11	23	1	>50	0	Clermont							62.5	N 1	11	23	20	0	23
Karlstad	68.3	SSW 2	01	25		1	67.0	SE 2	01	25	0		0	Dijon							62.2	ENE 2	01	-	50	0	25
Stockholm	69.9	SE 1	02	24	0	20	67.8	Stille	01	22	0	50	0	Calais							66.1	NE 2	01	24	50	0	5
Jonköping	68.3	NNW 2	01	21	0	50	66.8	SE 2	01	24	0	50	0	Brest	66.3	SSW 2	01	24		50	65.4	NE 1	01	25	0.2	0	R
Wisby	68.6	NNE 3	01	18	0	>50	67.5	N 2	01	17	0	>50	0	Paris	65.5	Stille		26		50	64.6	NNE 2	01	25	50	4.8	-
Kalmar	68.7	NE 2	01	21	0		67.6	NNE 3	01	20	0		0	Perpignan	66.2	NW 5		29		50	64.1	S	25	28	50	0	III
Gällivare	67.7	Stille	01	18	1	>50	66.5	SSW 1	00	18	0	>50	0	Rennes							64.2	NNW 3	01	26	10	0	20
Karlshamm														Straßburg							63.4	ENE 2	11	19	50	3	23
Bjuröklubb	68.9	E 2	01		0	>50	67.8	S 1	11	16	1	>50	0	Toulouse	62.5	NW 2		25		20	62.0	W 1	11	27	50	0	25
Quade Hook														Tours		ENE 3				20	64.6	E 2	01	26	20	0	27
Spitzbergen	59.7	SSE 7	58	6	6	10	53.2	SSE 6	00	6	6	10	2	Ajaccio							66.4	SW 1	01	24	50	0	8
Ingö	60.4	W 4	10	13	1	>50	69.2	WNW 2	12	12	2	>50	0	Le Havre							65.0	NE 2	01	27	20	0	VI
Valdersund	66.7	NNE 3	00	17	1	50								Marignane	60.7	SE 2	01	26		20	66.4	- 2	-	24	50		R
Kinn	66.1	SSW 3	00	17	0	>50	65.5	SSE 5	28	19	3	9	0	Nancy	64.9	NE 1		19		20	63.8	ENE 1	11	26	20	0	21
Lister	67.6	WNW 1	22	15	0	4	67.3	SW 1	26	19	3	10	0	Lerwick	62.6	S 2	27	13	4	1	61.0	SW 1	27	13	4	1	5
Bären-Insel	65.0	WSW 6	13	9	2	2								Renfrew	62.9	SW 4	12	25	1	20	62.4	SW 3	30	17	5	20	23
Andänes	68.9	S 1	11	13	2	>50	67.5	SE 1	00	12	0	>80	0	Cranwell	65.7	S 2	02	27	0	10	64.1	S 3	01	26	0	20	0
Röst	68.3	SE 2	10	13	2	>50	66.7	SE 3	00	12	1	>50	0	Scilly	67.3	Stille	01	18			66.0	W 2	11	16	1	50	0
Jan Mayen	58.6	E 4	41	5	6	0.5								Wick	61.5	S 3	11	15	1	20	66.5	Stille	11	15	1	20	0
Färder	68.3	SSW 2	02	20	0	20	66.8	SW 2	00	19	0	50	0	Malinhead	61.8	S 3	55	14	6	10	66.7	S 4	54	16	6	20	5
Wardö	69.5	N 3	10	11	1	>50	69.8	N 3	00	9	0	>50	0	Tynemouth	63.3	SE 2	02	17	0	20	67.3	W 2	02	26	0	30	0
Brönnö	67.8	N 2	00	18	0	>50	66.0	N 1	01	17	0	>50	0	Pembroke	66.4	S 2	12	17	0	20	64.8	S 2	12	16	1	50	0
Utsire	67.4	S 3	00	16	3	20	63.8	S 3	12	15	0	>50	0	Roches Point	65.9	SSW 3	11	16	2	2	64.5	SSE 2	55	15	6	20	2
Dombas	64.7	S 2	10	19	1	>50	64.1	S 5	12	21	1	>50	0	Croydon	65.9	SW 1	02	26	0	50	65.0	SSW 3	00	24	0	20	0
Helsingfors														Aberdeen	63.1	S 3	01	19	0	20	61.3	S 3	11	15	1	10	0
Vasa							67.3	NNW 1	00	15	0	>50		Valentia	62.2	S 5	51	15	6	20	62.5	S 5	52	15	6	10	7
Kuopio							67.1	E 1	00	15				Plymouth	64.1	S 3	23	16	3	2	65.5	SSW 2	01	16	0	10	0
Dorpat														Guernsey	66.8	E 1	24	21	3	10	65.5	N 1	01	18	0	20	0
Riga	66.2	N 5	01	21	0	50	65.0	N 4	01	19	1	50	0	Stornoway	65.6	SSW 4	11	15	3	10	58.6	S 9	41	13	6	10	0.4
Warschau	64.4	N 3	11	24	1	20	62.7	N 3	01	22	0	20	0	Holyhead	65.6	SSW 5	11	16	2	50	64.2	SSW 5	12	16	1	50	0
Lemberg	62.2	N 3	11	22	1	10	61.4	N 2	11	22	1	4	0	Donaghadee	63.8	SSW 2	12	19	0	50	63.0	Stille	52	16	6	50	1
Pinsk														Yarmouth	67.0	SE 2	01	18	0	20	65.9	SSE 3	01	17	0	20	0
Wilna	64-	NE 2	12	22	1	10	63.5	SSE 2	00	21	0	10	0	Blacksod	60.2	SSW 5	11	14	6	20	60.1	Stille	16	14	6	20	9
Krakau	62.5	E 1	16	21	6	3	62.0	NE 1	01	21	1	10	2	Calshot	66.5	SE 3	01	23	0	20	65.2	WSW 4	01	21	0	20	0
Posen	65.3	ENE 2	10	12	5	20	64.2	N 1	11	22	5	20	-	Thorshavn	56-	SW 4	Regen	12			55.0	SW 5	31	12	6	4	16
Prag	63.4	NW 1	11	18	2	20	63.7	Stille	10	17	5	10	2	Seydisfjord	46-	S 3	bedeckt	17			48.8	SW 3	00	17	1	0.5	
Eger							64.4	N 1	13	15	6	10	1	Acureyri							42.8	S 4	11	15	2	20	
Preßburg	61.1	W 4	02	21	1	20	60.5	N 1	12	21	1	20	0	Isafjord													
Kaschau	59.8	N 4	01	26	0	50	60.0	N 3	00	22	0	50	0	Reykjavik							46.0	SW 4	49	10	6	4	9
Olmütz	61.3	E 4	12	24	1	50	61.6	NW 1	11	18	1	50	0	Vestmannö							48.8	SW 6	50	10	5	20	
Budapest	59.0	NE 2	bedeckt	26										Rabat							61-	NNW 2	bedeckt	22			
Belgrad														Oran							60-	N 3	heiter	24			
Serajewo														Tanger							71-	NW 1	bedeckt	25			
Agram														Florenz							69-	E 1	bedeckt	26			
Sofia																											
Athen																											
Korfu																											

SCHIFFSMELDUNGEN

Datum	Zeit	Breite	Länge v. Gr.	Luftdruck	Wind	Wetter	Temper. Luft	Temper. Wasser	W	Sichtweite in km	Wolken (in Zehntel)	Seegang	Dünung aus
14.7.	2p	47°8'	24°8' W	766-	N 4	10	17	16	2	50	8 Str	0	NW
"	2a	48°3'	29°4 W	66-	W 1	10	-	-	5	50	7 cm	1	W
"	2p	50°2'	34°7' W	64-	WNW 4	01	13	10	1	50	5 cm	1	NW
"	7a	58°6'	3°4' E	67-	S 5	11	15	12	2	20	5 mi	1	S
"	8a	48°2'	24°6' W	64-	N 3	49	15	16	6	4	10 mi	0	NW
"	8a	49°5'	36°0 W	66-	W 5	15	19	18	3	10	8 Str-cm	1	SW
"	8a	49°0'	26°1 W	69-	NW 3	10	15	16	2	50	9 Str-cm	1	W
"	2p	50°3'	17°1 W	69-	NNE 4	10	-	-	5	50	8 Str-cm	1	NW
"	8a	38°5'	40°7 W	58-	W 5	11				10		5	W
"	2a	52°7'	26°5 W	60-	WNW 5	11				50		4	W
"	7p	42°8'	31°4 W	63-	SW 4	20	19	19	1	10	7 cm	0	SW
"	7p	55°6'	39°9 W	62-	WSW 5	01	17	9	0	50	2 Str-cm	1	W
"	7p	48°9'	32°0 W	67-	NNW 4	12			1	20	8 Str	1	NW
"	7p	48°0'	30°1 W	64-	S 4	13	18	18	5	10	10 Str	1	W
"	7a	49°1'	20°2 W	67-	SW 5	10	23	18	1	20	6 cm	1	SW
"	7p	49°1'	24°6 W	67-	NW 3	10	16	17	1	50	6 Str-cm	1	W
"	8a	49°2'	26°5 W	66-	NNW 4	15	16	13	2	20	9 Str-cm	0	W
"	2a	47°8'	26°1 W	67-	NNW 3	16	18	17	6	50	10 cm-mi	1	W
"	7p	58°4'	39°8 W	61-	W 5	11	8	8		50		1	W
"	2p	47°8'	24°8 W	66-	N 4	10	16		2	50	8 Str	0	NW

Datum	Zeit	Breite	Länge v. Gr.	Luftdruck	Wind	Wetter	Temper. Luft	Temper. Wasser	W	Sichtweite in km	Wolken (in Zehntel)	Seegang	Dünung aus
15.7.	2a	55°8'	37°6 W	768-	S 4	05	7	8	2	20	10 mi	1	NW
"	2a	46°9'	34°1 W	65-	W 5	16	18	18	2	50	9 Str-cm	1	W
"	2a	48°9'	30°1 W	67-	W 4	16	18	19	5	10	10 cm-mi	0	W
"	2a	48°6'	26°8 W	66-	S 4	15	16	13	3	9	10 mi	1	S
"	8a	49°3'	15°0 W	66-	NNE 3	11	14	15	1	20	8 Str	0	N
"	8a	56°1'	28°7 W	58-	SW 5	11	10	11	2	50	8 Str-cm	1	W

WETTERBERICHT
DER
DEUTSCHEN SEEWARTE

JAHRGANG 50, Nr. 197 VERLAGSORT HAMBURG Donnerstag, 16. Juli 1925

Mitteleuropäische Zeit — **Luftdruck reduziert auf 0° Temperatur, Meeresspiegel und Schwere in 45° Breite — Temperatur in Celsius-Graden — Windstärke** nach Beaufortskala (12 = Orkan) — **Wetter:** 00 bis 09 wolkenlos bis halb bedeckt; 10 bis 19 halb bis ganz bedeckt; 20 bis 29 Dunst oder Nebel; 30 bis 39 Schauer; 40 bis 49 Rieselregen; 50 bis 59 sonstiger Regen; 60 bis 69 Schnee; 70 bis 79 Graupel oder Regen und Schnee gemischt; 80 bis 89 Hagel; 90 bis 99 Gewitter — = Witterungsverlauf seit der letzten Beobachtung: 0 = wolkenlos bis halb bedeckt, 1 = wolkig, 2 = anhaltend ganz bedeckt, 3 = Dunst oder Nebel, = dichter Nebel. 5 = Schauer, 6 = Regen oder Rieselregen, 7 = Schnee, 8 = Graupeln oder Hagel, 9 = Gewitter — **Relative Feuchtigkeit:** 0 = 95 bis 100 %, 9 = 90 bis 94 %, 8 = 80 bis 89 %, 7 = 70 bis 79 %, 6 = 60 bis 69 %, 5 = 50 bis 59 %, 4 = 40 bis 49 %, 3 = 30 bis 39 %, 2 = 20 bis 29 %, 1 = 10 bis 19 %

GESTERN NACHMITTAG 2 UHR

DEUTSCHE STATIONEN	Uhrzeit	Luftdruck	Wind	Wetter	Temperat.	Luftdruck Charakter. u. Änder.	W	Sichtweite in km	Wolken (in Zehntel)	Rel. Feuchtigkeit	Seegang	Wolkenhöhe
Borkum	2	64.2	ESE 1	01	25	\ -0.5	3	10	2	6	—	9
Helgoland	2		E 3	09							I	
Altenwalde	2	64.2	NE 2	01	23	\ -0.5	0	50	3	6	—	9
Bremen	2	64.5	NNE 3	11	23	\ -1.0	1	20	6	4	—	5
Hamburg	2											
Kiel	2	64.0	NE 2	01	21	\ -0.5	0	—	Wolkenlos	7	—	7
Warnemünde	2											
Swinemünde	2	63.7	ENE 3	00	19	\ -0.5	1	50	2	8	—	6
Rügenwaldermünde	2											
Danzig	2											
Königsberg	2	64.4	ENE 2	11	24	/ 0.0	1	20	7	5	—	6
Memel	2	65.5	E 3	01	26	— 0.0	0	50	2	3	—	6
Aachen	2¹⁵	62.8	NE 3	01	25	— 0.0	1	20	5	6	—	5
Lüningsen	2											
Hannover	2	63.6	N 2	01	24	\ -1.0	0	50	2	4	—	7
Magdeburg	2	63.1	NW 3	01	24	\ -1.0	0	50	2	4	—	6
	2											
Dresden	2¹⁵	62.4	N 3	11	23	\ -1.0	1	50	7	5	—	6
Berlin	2	62.7	Stille	01	25	\ -1.0	0	10	2	3	—	5
Grünberg i. Schles.	2											
Breslau	2	62.4	N 1	12	23	\ -0.5	0	50	6	5	—	6
Frankfurt a. M.	2	64.1	WNW 1	11	24	\ -0.5	1	20	7	4	—	6
Karlsruhe	2											
Friedrichshafen	2											
Bamberg	2											
München	2	61.6	NW 1	10	21	\ -1.0	1	20	5	5	—	6
Kahler Asten 852	2¹⁵	—	E 1	30	16	— 0.0	5	50	9	0	—	5
Wasserkuppe (Rhön) 950	2¹⁵											
Feldberg im Taunus 801	2											
Brocken 1142	2¹⁵											
Fichtelberg 1213	2	66.2	ESE 3	11	13	— 0.0	6	10	10	8	—	9
Seehöhe in Metern 1606	2											
Feldberg i. Schwarzw. 1497	2											
Zugspitze 2964	2¹⁵	533.8	ESE 1	27	3	— 0.0	4	—	Nebel	0	—	0
Säntis 2500	2	565.8	SE 1	23	7	— 0.0	8	1	Nebel	6	—	9
Sonnblick 3106	2											

GESTERN ABEND 7 UHR

Uhrzeit	Luftdruck	Wind	Wetter	Temperat.	Luftdruck Charakter. u. Änder.	W	Sichtweite in km	Wolken (in Zehntel)	Rel. Feuchtigkeit	Niederschlag	Minimum	Seegang	Wolkenhöhe
7	63.9	ENE 3	01	22	— 0.0	0	10	2	6	0	6	—	0
7													
7	63.5	NE 1	00	21	/ -0.5	0	>50	1	7	0	24	—	0
7	63.4	NE 2	01	25	/ 0.0	0	20	4	7	0	26	—	0
7	63.7	NE 3	00	22	/ 0.0	0	20	Wolkenlos	7	0	26	—	0
8	65.3	NE 2	01	19	— 0.0	0	—	Wolkenlos	7	0	21	—	0
8	65.2	NE 2	01	20	/ 0.0	0	20	10	7	0	—	—	1
7	63.4	ENE 1	00	18	/ 0.0	1	50	4	8	0	21	—	0
7	63.4	NE 5	1/4 64.	19	/ -0.2						21	III	
7	64.4	NNW 1	01	20	/ 0.0	0	50	3	7	0	24	—	0
7	64.0	NE 1	01	20	/ 0.0	0	50	2	6	0	24	—	0
7	64.8	N 2	01	25	/ -0.5	0	50	1	5	0	—	—	0
7	62.3	NNE 3	01	25	/ -0.5	0	50	3	7	0	26	—	0
7	63.6	NE 1	00	24	/ 0.0	0	0.50	2	7	0	28	—	0
7	62.9	NE 2	00	24	/ -0.5	0	50	2	4	0	26	—	0
7	62.6	NW 1	01	25	/ 0.0	0	7.50	2	4	0	27	—	0
7													
7⁰⁵	62.4	NNE 2	11	20	— 0.0	1	50	4	7	0	24	—	0
7	62.1	Stille	01	25	/ 0.0	0	20	1	3	3	27	—	0
7	63.8	WNW 1	00	21	/ 0.0	0	50	4	5	0	26	—	0
7	61.6	NW 1	01	23	/ 0.0	0	50	1	4	0	24	—	0
7	63.4	ENE 3	33	20	/ +0.5	1	20	9	7	—	25	—	1
7	61.8	NE 1	01	24	/ +0.5	0	50	2	4	0	24	—	0
7													
9²⁷	63.4	N 1	11	16	— 0.0	9	50	10	9	9	21	—	7
7	61.3	N 3	11	20	— 0.0	1	20	6	5	0	22	—	0
7	—	ENE 1	16	15	\ 0.0	5	50	3	0	—	16	—	3
7													
7													
7	666.4	N 3	00	13	— 0.0	0	>50	1	6	0	15	—	0
7	661.3	ESE 3	10	12	— 0.0	1	50	6	8	2	13	—	7
9⁰⁵													
7													
9¹⁵	538.9	NE 3	61	1	/ +0.5	7	0.05	10	0	5	3	—	4
7	565.2	ENE 2	23	2	— 0.0	6	1	Nebel	0	2	4	—	8

Luftdruck der Bergstationen nicht auf Schwere und Meeresspiegel reduziert

KÜSTENSTATIONEN UND FEUERSCHIFFE

NACHMITTAG UND ABEND DES VORTAGES

...ist	2p: E 1, heiter, gute Sicht, See ruhig
	7p: NW 1-3, heiter, gute Sicht, See ruhig
...lik	2p: 65.7, NE 2, 01, 22, Temp. Sicht über 50 km, See I
	7p: 65.2, NE 1, 00, 25, " " 50 " " 3
...rkona	2p: NE 4, heiter, See 4
	7p:
...ußenjade	2p:
	7p:
...arienleuchte	2p: Sp. 67.6, ESE 4, 01, 20, Sicht 50 km, See I
	7p: 67.0 ESE 4, 01, 22, " 50 " " I
...orkumriff	2p: 66.1, E 2, 01, 23, Sicht 4 km, See 0
	7p: 63.1 ENE 2, 01, 18, " " " I
...mrumbank	2p: Stille, heiter, See 0
	7p:
...dlergrund	2p: heiter
	7p: heiter, ENE schwach, Sicht gut, See III
...orkum	5p:

HEUTE MORGEN

...ist	8a: Stille, heiter, gute Sicht, See II
	11a: SSE 1, heiter, gute Sicht, See II
...lik	8a: 64.2, E 2, 01, Temp. Sicht über 50 km, See I
	11a:
...rkona	8a: E leicht, heiter, See leicht bewegt
	11a:
...ußenjade	8a:
	11a:
...arienleuchte	8a: 67.0, ESE 1, 00, 25, Sicht 20 km, See I
	11a:
...orkumriff	8a: 63.3, E 1, 01, 18, See I
	11a:
...mrumbank	8a: ESE 1, heiter, See I
	11a:
...dlergrund	8a: Wolkenlos, ENE 3, See 2, Barmbalm sichtbar
	11a: heiter, E 2, See III, Barmbalm sichtbar
...orkum	11a: 65.1, ESE 1, 00, 23, Temp.

HEUTE MORGEN 8 UHR

DEUTSCHE STATIONEN	Uhrzeit	Luftdruck	Wind	Wetter	Temperat.	Luftdruck Charakter. u. Änder.	W	Sichtweite in km	Wolken (in Zehntel)	Rel. Feuchtigkeit	Niederschlag	Minimum	Seegang	Wolkenhöhe
Borkum	8	62.3	SE 1	11	19	/ -1.5	0	20	3	7	3	—	I	—
Wilhelmshaven	8	63.4	ESE 1	01	19	/ 0.0	0	20	1	7	0	15	—	0
Helgoland	8	64.1	ESE 1	1/4 64.	19		0	4		8			I	
Altenwalde	8	62.9	SSE 1	00	19	/ -0.5	0	>50	Wolkenlos	7	0	12	—	0
Bremen	8	63.4	E 1	00	20	/ 0.0	0	10	—	7	0	15	—	0
Hamburg	8	63.8	NE 1	01	19	/ 0.0	0	10	Wolkenlos	7	0	15	—	0
Groß-Borstel	8		NE 2	05	19				Wolkenlos			11	—	0
Kiel	8	64.6	NE 2	01	18	— 0.0	0	—	Wolkenlos	8	0	15	—	0
Warnemünde	6	64.6	NE 1	01	21	— 0.0	0	20	1	7	0	—	I	0
Swinemünde	8	62.3	ENE 1	01	19	— 0.0	0	20	2	7	0	15	—	0
Rügenwaldermünde	6	63.4	E 2	3/4 64.	18	/ -0.3						13	I	
Danzig	8	64.4	NE 1	01	22	— 0.0	0	50	2	7	0	15	—	0
Königsberg	8	64.3	Stille	01	21	/ 0.0	0	20	4	5	0	13	—	0
Memel	8													
Aachen	8	62.9	Stille	01	17	/ 0.0	1	20	2	8	0	15	—	0
Lüningsen	8	62.1	Stille	00	17	/ -0.5	0	0.30	Wolkenlos	8	0	11	—	0
Hannover	8	63.0	ENE 1	01	19	— 0.0	0	20	Wolkenlos	6	0	11	—	0
Magdeburg	8	62.9	WNW 1	01	18	— 0.0	0	20	2	8	0	12	—	0
	8													
Dresden	8⁰⁵	62.8	SSW 2	01	18	/ 0.0	1	10	1	7	-	15	—	0
Berlin	8	62.2	Stille	01	22	— 0.0	0	2	3	5	0	16	—	0
Grünberg i. Schles.	8	63.4	SE 1	01	21	— 0.0	0	20	2	6	0	14	—	0
Breslau	8	62.3	Stille	28	19	— 0.0	3	2	5	7	0	13	—	0
Frankfurt a. M.	8	63.4	Stille	00	18	— 0.0	8	4	2	8	0	14	—	0
Karlsruhe	7⁰⁰	62.7	SSE 1	11	17	/ +0.5	1	10	7	8	0	14	—	0
Friedrichshafen	8	63.3	W 1	11	16	/ +0.5	2	20	10	8	10	14	—	8
Bamberg	8	63.3	NW 2	00	17	/ 0.0	1	20	3	9	0	13	—	0
München	8	64.2	W 3	11	16	— 0.0	3	20	10	9	4	12	—	7
Kahler Asten 852	8	—	E 1	02	17	/ 0.0	0	50	1	0	—	12	—	0
Wasserkuppe (Rhön) 950	8	68.4	NNE 1	02	16	— 0.0	0	50	1	6	3	10	—	7
Feldberg im Taunus 801	8	69.7	Stille	01	17	— 0.0	0	20	2	6	0	11	—	0
Brocken 1142	8	66.0	NW 2	02	13	— 0.0	0	0.50	3	6	0	11	—	0
Fichtelberg 1213	8	66.8	ESE 2	01	15	— 0.0	0	10	1	8	0	10	—	0
Seehöhe in Metern 1606	7⁰⁰	—												
Feldberg i. Schwarzw. 1497	7¹⁵	638.9	NNW 2	22	7	—	1	0.50	8	0	—	8	—	7
Zugspitze 2964	7¹⁵	538.7	ESE 2	27	1	— 0.0	7	0.05	10	0	1	—	9	
Säntis 2500	8	565.2	NE 4	23	2	/ +0.5	3	0.20	Nebel	0	2	2	—	7
Sonnblick 3106	8	565.2	NE 4	28	2	/ +0.5	3	0.20	Nebel	0	2	2	—	9

Luftdruck der Bergstationen nicht auf Schwere und Meeresspiegel reduziert

Nachdruck und Verwertung für öffentliche Vorhersage verboten!

Donnerstag, den 16. Juli 1925

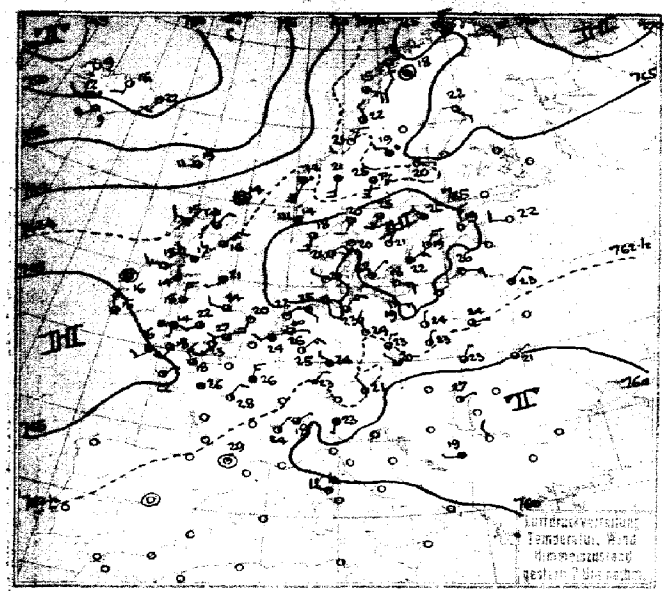

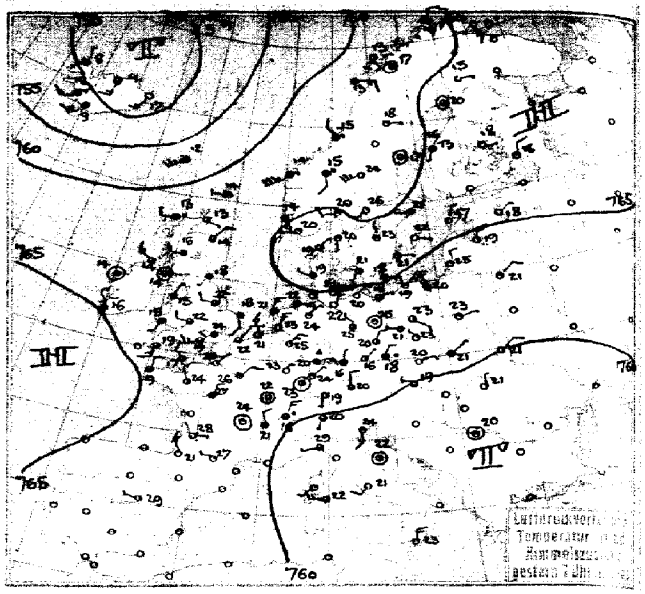

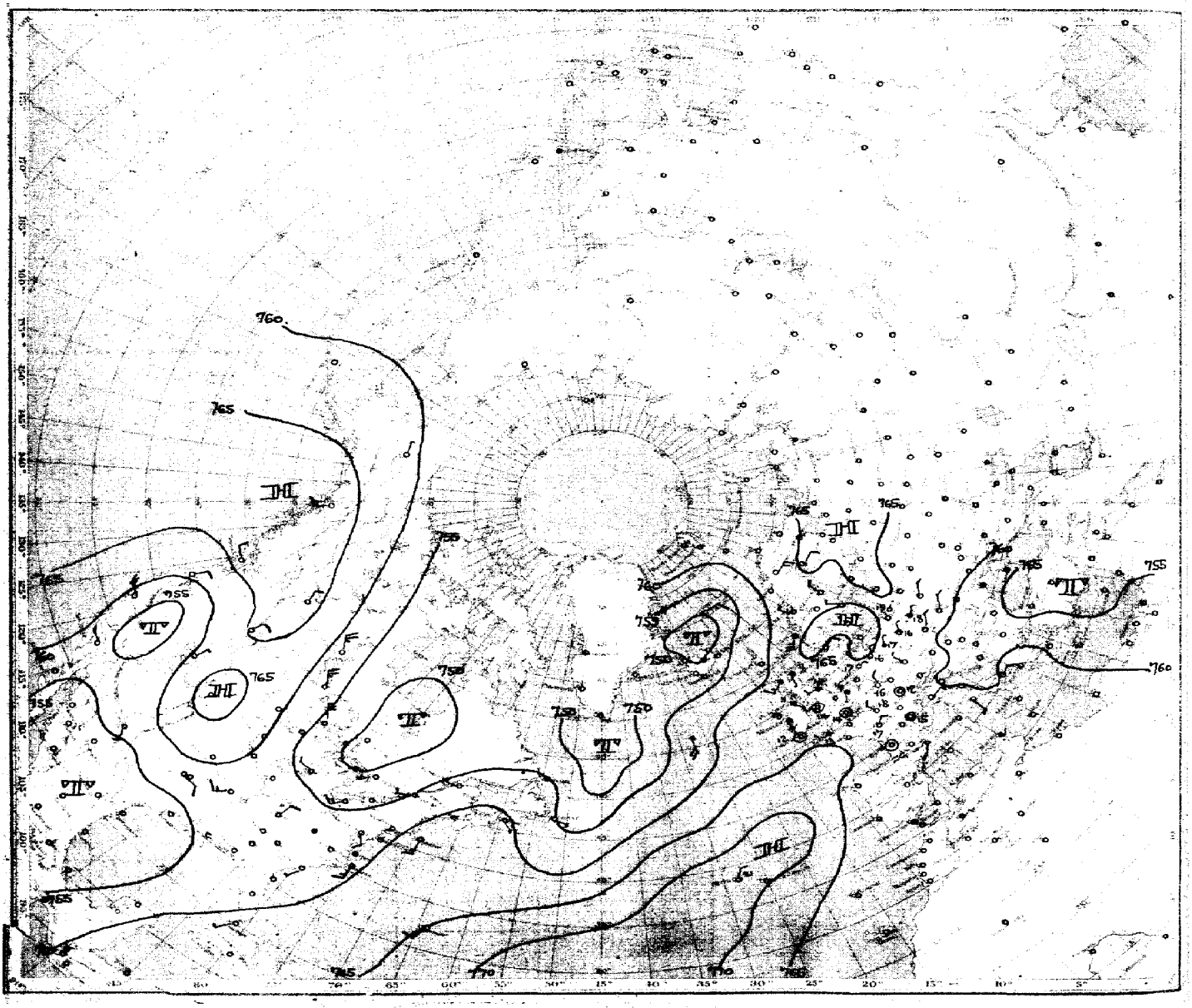

Luftdruck, Temperatur, Wind, Himmelszustand der nördlichen Halbkugel

vom Donnerstag, den 16. Juli morgens.

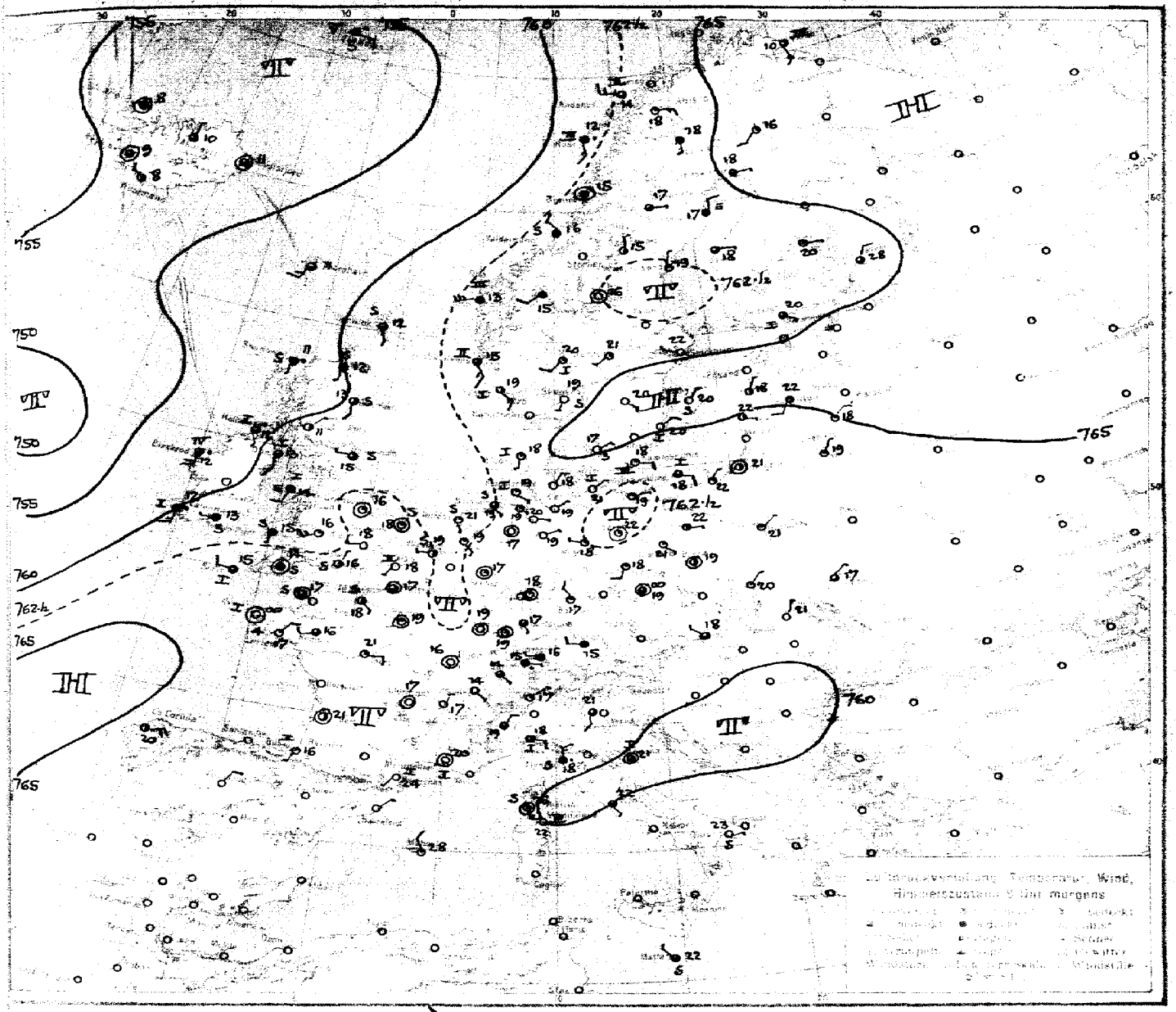

ALLGEMEINE ÜBERSICHT 8 Uhr morgens: **Donnerstag, den 16. Juli 1925.**

Ganz Mittel- und Nordeuropa wird von gleichmäßig hohem Luftdruck überlagert. Die Aenderungen seit gestern sind gering, nur nach den Britischen Inseln ist von Nordwesten her ein Tiefdruckausläufer vorgedrungen, der dort eine schwache südwestliche Luftströmung gezeitigt hat. Im übrigen herrscht ziemlich Ruhe in der Atmosphäre und die Temperaturverteilung ist ganz von der Ein- und Ausstrahlung abhängig. Da fast überall heiteres, trockenes Wetter herrschte, sind die Temperaturen tags ziemlich hoch. Ganz flache, kleine Tiefdruckkerne, die sich über Frankreich, Holland und Norddeutschland ausgebildet haben, können zu lokalen Gewittern Anlass geben.

AUSSICHTEN AN DER DEUTSCHEN KÜSTE für **Freitag, den 17. Juli 1925.**

westl. OSTSEE: Schwache wechselnde Winde, warm, heiter bis wolkig, trocken bis auf leichte Gewitter.

OSTSEE: (Ww. Swinemünde:) Schwache bis mäßige Winde aus östlichen Richtungen, teils heiter, teils wolkig, zunehmende Temperatur.

OSTSEE: (Ww. Königsberg:) Schwachwindig, Zunahme der Gewittertätigkeit aber noch vielfach heiter, heiss bis schwül. W.

Bemerkungen:

Hamburg, Deutsche Seewarte Kapelle. Abt. III. Georgii

Blaudruck: Hartung & Co., Hamburg

Donnerstag, d. 16. Juli 1925 Nr. 197

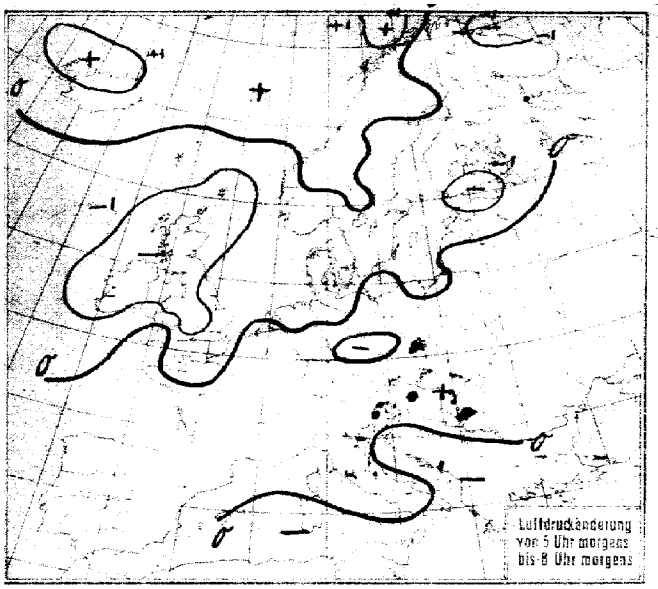

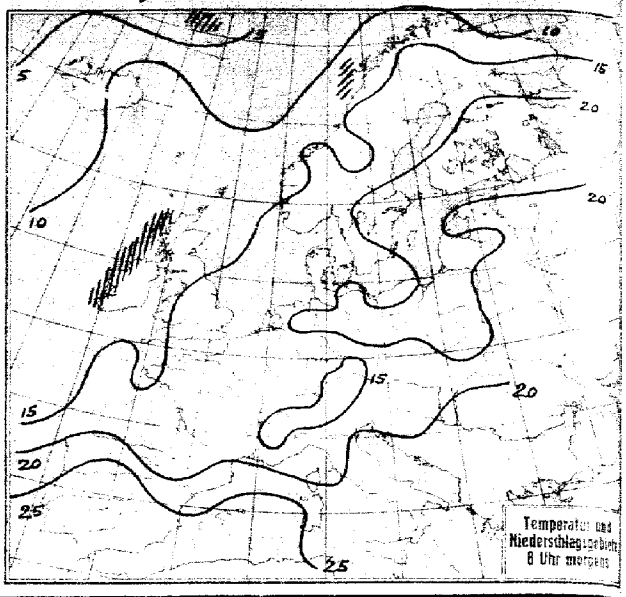

NACH AUFZEICHNUNGEN DER REGISTRIERAPPARATE ZU HAMBURG SEIT GESTERN 8 UHR MORGENS (M. E. Z.)

STUNDE		9	10	11	12m	1	2	3	4	5	6	7	8	9	10	11	12n	1	2	3	4	5	6	7	8
Thermograph		20.4	21.2	22.0	22.5	23.0	23.4	24.6	25.2	25.1	24.8	23.7	21.4	19.9	19.1	18.5	17.9	17.6	17.3	16.9	16.2	15.9	16.5	17.2	19.2
Barograph		62.1	61.8	61.8	61.6	61.3	60.9	60.8	60.5	60.4	60.3	60.4	60.4	60.5	60.7	60.8	60.7	60.5	60.5	60.4	60.3	60.3	60.3	60.2	60.2
Anemograph	Richtung	NE	NE	NE	NE	NE	NNE	NNE	NNE	NNE	NE	NE	NNE	NNE	NE	NE	NE	NE	ENE	NE	NE	NE	NE	NE	NE
	m. p. S.	3.0	3.6	3.8	3.9	3.5	4.0	7.7	4.3	4.0	4.3	4.6	4.2	3.5	3.3	3.7	3.3	3.3	2.5	2.1	2.5	2.6	2.4	1.9	0.8
Regenmesser																									
Sonnenscheindauer in Min.		60	60	60	55	45	40	55	60	60	60	60	5									35	60	60	60

AUFSTIEGE

STATION Wind in m./S.	Seehöhe	Zeit	Boden	200	500	1000	1500	2000	2500	3000	3500	4000	4500	5000	Bemerkungen
							Heute morgen:								Sichtw. bis Klom.
Königsberg		6a	Stille	SE×S 3	S×E 4	E×S 5	NE×E 5	NE×E 5	ENE 6	E×N 6					" " 20 "
Roman	37m	"	"	E×N 3	E×N 3	E 7	E 4	E×N 4	E 2	ENE 2	NE 5	NNE 6	NE 1	NE×N 5	
"	"	"										5500	6000		
"	"	"										NE×N 3	NE 3	a-cw	
Fr'hafen	400 m	7a			1400 15.2° 89%	10.6° 98%	6.6° 60%	5.4° 92%	2.3° 98%	-0.7° 98%	-3.6° 98%	-6.4° 98%	-8.2° 87%		
"	"	"			WSW 1	Stille	ENE 2	ENE 6	ENE 4	E×N 5	E×N 6	E×N 6	E×N 7		" " 20 "
Groß-Borstel	17m	7a	ENE 3	E×N 4	ENE 5	ENE 4	E×N 5	E×N 3							" " 4 "
"	17m	11a	ENE 2	ENE 3	ENE 3	ENE 4	E×N 5	E×N 6	E 3	SSW 1					" " 10 "
Lindenberg	122m	8a	16.7° 87% 1200	21.2° 44%		13.0° 85% 1800	7.2° 98%			0.6° 98%					
"	"	"	SSW 3	SW×S 3		SSE 4	SSE 2			Stille	Stille		a-str,	str-cw	" " 20 "
Aachen		7a				600	1300	1600							
"		"	Stille										ei-cu		" " 10 "
Frankfurt a.m.		7a	"	Stille	SSW 2	SW×W 2	SE 2	S×E 2							" " 4 "
					NE 4	NE×N 3	NE 5	NE×N 3	NE 5						
München		7a			600	800	900	1100							
"		"	W 1		W 1	WNW 4	NE×E 1	ENE 4					str-cu		" " 20 "
Leipzig		7a	W 2	SW×W 2	NW 1	WNW 2	SSW 2						1000 600 cu		" " 4 "
Bremen		8a	E 2	1200 E×S 2	SE×S 3	SE×S 2	E×S 4	NNW 2	NW 2	WNW 2	W×S 2	NW×W 4	1000 600 NW 2	3000 3000 NW 5	" " 10 "
Karlsruhe		7a	Stille	Stille	NNE 2	NNE 3	NE 4	NE×E 6	2400 NE×E 5						" " 20 "
Breslau		7a		300					2700	2900	3100	3400	3600	3900	4200 NE×E
"		"	Stille	E×S 2	E 4				E 3	Stille	SE 1	SSE 1	N×E 3	NW 2	NNE 2 NNW 3 str-cu Sicht 6 Klm
Dessau		8a					1100	1400	1700	2000					
"		"	Stille	Stille	NNW 2	NE×N 1	NNE 2	NE×E 2	NE 2	NE 2			cw 2000	cw	Sicht bis 20 Klm
Prag	254m	8a	"	NNW 2	SW×S 3	NE 3	N×W 4	NE×N 4	-	NNE 4	-	NNE 4	str,	a-cw	" " 4 "
De Bilt	25m	"	SE 1							SE×S 1	-	SW 2		W×N 4	str-cu " " 4 "
Malta		"	NW×W 1		W×N 4			WNW 15		SSW 13			cu, a	cw	" " 20 "
Maddalena		"	W 5	W×N 2	SE×E 6					NW×W 18					
Tarent		"	ENE 1		NW 5			NW 6					NW 8		
Lindenarg		"		W 6	W×S 9	W 9									
Shetwich		"		SW 6		SW 5									
Cranwall		"	Stille	SW 5	SW 7	W×W							cu, ci	cu	" " 4 "
Felixstowe		"		SSW 5		S×W 4	SSW 5			SW 5					
Andover		"		NW 2		N×W 6	NW 6	NW×W 8							
Croydon		"	W×S 1		Stille	SW 5							ci, ci-	cw	" " 10 "
Toulouse		6a			E 4	N×W 3	N×W 4								
Texas		"			NE×E 3	NNE 3	NE 4	N×E 4							
Calais		"			SW 4	SW 5	S 4	SW 4		NW 1		SW×S 3		W×S 3	1000 NW 6
							Gestern nachm. u. morgen:								
Frankfurt a/m		11a	ENE 1	E×N 1	SE 1								Str-cu	600 cw	Sicht bis 10 Klm
Bremen		1p	E 2	300 E 4	ENE 5	NE 2	NE×E 6	1200 NNE 5	1200 N×E 5	2500 N 1	2500 NE 2	3500 E×N 1	3500 SW 1	4000 SW 4	
"		"									5000 W×W 5	5000 NW 4	5000 Stille	6000 NE×E 2	3000 SW×S Sicht bis 50 Klm
Hannover		3p	NE×E 3	NE×E 4	NE 5	Stille	N×W 5	N 4		NNE 4					Sicht bis 50 Klm
Lindenberg		2p	N 3	300 NW 2	Stille	NW 1	NW 2	N 3	NNE 2	Stille	Stille	Stille	Stille	Stille	ci, cu " " 50 "

Donnerstag d. 16. Juli 1925.

STATION	MORGEN Luftdruck	Wind	Wetter	Temperat.	Luftdruck Charakter u. Änder.	W	Sichtw. in km	Wolken (in Zehntel)	Rel. Feucht.	Niederschlag	Minimum	Seegang
Wien	61.5	WNW 1	2/3 bed.	18	— +0.3				7	•	16	
Zürich	63.6	E 1	41	15	/ +0.5	6	2	10 ⚊	0	7	13	
Bern	63.4	SE 1	11	14	/ +0.5	1	2.0	9 ⚊	6	0	13	
Genf	63.3	SE 1	01	14	— 0	0	2.0	wolkenl.	8	0.2	10	
Lugano	64.8	NE *	01	17	/ +0.5	1	2.0	3 ⚊	6	0	14	
Helder	62.4	SSE 1	01	24	\ 0	0	50	1 ⚊	7	0		3
Vlissingen	62.7	W 1	12	19	— 0	1	10	6 ⚊	8	0		3
Utrecht	62.5	SSE 1	01	19	— 0	0	4	3 ⚊	8	0	15	
Kopenhagen	65.1	NE 1	01	17	\ 0	1	20	wolkenl.	7	0		3
Skagen	64.2	SSW 1	01	19	— •	0	20	1	8	0		3
Hanstholm												
Blaavandshuk	64.6	S 1	01	18	\ 0	0	50	2 ⚊		0		I
Hammershus	65.0	E 2	01	18	— 0	0	50	1 ⚊	0	0		III
Ablsko	62.8	E 3	01	18	\ −0.5	1	> 50	3 ⚊	6	0	10	
Haparanda	65.2	E 1	01	18	— 0	1	> 50	8 ⚊	6	0	14	3
Stensele	63.7	N 1	01	15	\ 0	0	50	5 ⚊	8	10	13	
Oestersund	63.5	E 1	11	17	\ 0	1	> 50	8 5 ⚊	6	0.3	12	
Hernösand	62.7	N 1	01	19	\ −0.5	1	> 50	3 ⚊	7	0		3
Särna	62.5	Stille	01	16	— 0	0	> 50	wolkenl.	6	0	7	
Karlstad	64.7	SW 1	01	21	— 0	0		1 ⚊	5	0	14	
Stockholm	64.7	WNW 1	00	22	\ −0.5	1	50	wolkenl.	5	0	16	
Jonköping	65.2	SW 1	01	20	\ 0	0	50	1 ⚊	6	0	14	3
Wisby	65.4	NNE 1	01	20	\ −0.5	0	> 50	•	9	0		3
Kalmar	65.1	NE 2	00	20	\ −0.5	0		•	7	0		I
Gällivare	64.3	S 1	11	16	— 0	2	> 50	10 ⚊	0	0	13	
Karlshamm												
Bjuröklubb	64.3	N 2	27	17	\ −0.5	1	0.5	Nebel	0	0		3
Quade Hook												
Spitzbergen												
Ingö												
Valdersund	62.9	NW 2	10	16	/ +0.5	2	50	10 ⚊	9	2		3
Kinn	62.8	WSW 5	11	13	\ −0.5	6	10	10 ⚊	0	2		III
Lister	63.8	SE 3	01	19	/ 0	1	50	5 ⚊	7	0		I
Bären-Insel	63.0	SSW 5	11	8	\ −0.5	2	4	10 ⚊	8	0		III
Andânes	62.6	W 3	12	14	/ +1.0	1	> 50	8 ⚊	8	0		I
Röst	62.6	S 3	55	12	— 0	6	10	10 ⚊	0	2		III
Jan Mayen	58.0	ESE 3	41	5	/ +0.5	6	2	10 ⚊	9	0.1		V
Färder	64.6	SW 2	01	20	\ 0	0	> 50	1 ⚊		0		I
Vardö	67.3	SSE 3	11	10	\ −1.0	1	> 50	8 ⚊	7	0		III
Brönnö	63.5	Stille	18	15	/ +0.5	5	20	10 ⚊	0	4		
Utsire	63.0	SSE 3	10	16	\ −1.0	6	50	7 ⚊	9	2		II
Dombas	63.1	SW 2	10	15	— 0	6	50	10 ⚊	6	0.6	9	
Helsingfors	64.1	SE 1	11	20	\ −1.0		50	9 ⚊	3	0	17	
Vasa	63.7	E 1	00	18	\ −0.5	0	> 50	8 ⚊	7	–		
Kuopio	64.5	E 1	00	20	\ 0	0	50	2 ⚊	5	0	14	
Dorpat												
Riga	65.0	SSW 2	12	22	— 0	1	20	5 ⚊	5	0	12	
Warschau	62.7	NE 1	00	21	— 0	0	20	2 ⚊	6	0	17	
Lemberg	62.1	NE 1	11	17	— 0	1	4	9 ⚊	9	0.3	13	
Pinsk												
Wilna	64.9	NNE 1	02	19	/ 0	0	20	2 ⚊	5	0	11	
Krakau	61.4	NE 1	01	20	— 0	1	10	2 ⚊	6	0	16	
Posen	63.3	E 1	11	22	— 0	1	20	6 ⚊	6	0	16	
Prag	62.4	Stille	25	19	— 0	6	4	7 5 ⚊	7	4	14	
Eger			27	14	/ 0	4	0.2	Nebel	0	0.1	11	
Preßburg	60.2	Stille	11	21	/ +0.5	1	50	7 ⚊	6	0	15	
Kaschau	61.0	NNE 1	01	21	— 0	0	20	wolkenl.	7	0	14	
Olmütz												
Budapest												
Belgrad												
Serajewo												
Agram												
Sofia												
Athen												
Korfu												
Turin	62.3	NE 2	12	19	/ 0	6	4	7 ⚊		0.3	24	
Genua	61.2	E 2	11	18	— 0	0	4	7 ⚊	8	0		I
Livorno	60.7	N 3	41	18	/ +1.0	6	20	9 ⚊	8	2		3
Ancona	59.9	Stille	12	21	— 0	0	4	7 ⚊	7	0		3
Maddalena	60.0	W 3	01	22	— 0	0	20		8	0		III
Messina												
Tarent	60.7	ENE 1	01	23	— 0	0	20		5	0		3
Venedig												
Rom	61.6	SSE 1	12	22	— 0	1	50	6 ⚊	7	0	15	
Malte		NW 1	11	22	/ +0.5	40	50	9 ⚊	6	0		3
Madrid												
La Coruña	64.–	ENE 4	3/4 bed.	20								
Mahon	61.–	NNW 2	heiter	26								
Malaga												
Horta												
Funchal												

STATION	MORGEN Luftdruck	Wind	Wetter	Temperat.	Luftdruck Charakter u. Änder.	W	Sichtw. in km	Wolken (in Zehntel)	Rel. Feucht.	Niederschlag	Minimum	Seegang
Rochefort												
Bayonne	62.2	SSW 1	01	16	/ +1.0		20	3 ⚊		0		I
Bordeaux	62.2	Stille	01	21	— 0		10	5 ⚊		0	12	
Clermont	63.1	"	01	17	— 0		4	wolkenl.		0	8	
Dijon	63.4	"	01	16	/ +0.5		10	"		0	15	
Calais	62.7	SW 1	01	16	\ 0		10	3 ⚊		0		II
Brest	63.8	Stille	29	14	/ +0.5		1	7 ⚊		0		I
Paris	63.2	"	01	19	/ +0.5		4	1 ⚊		0	13	
Perpignan	62.0	SW 1	21	24	— 0		50	wolkenl.		0		I
Rennes	62.8	WSW 2	11	16	\ −0.5		2	7 ⚊		0.1	16	
Straßburg	63.0	Stille	01	19	/ +1.0		10	2 ⚊		0	11	
Toulouse												
Tours	63.0	E 2	01	21	— 0		4	3 ⚊		0	15	
Ajaccio	59.8	Stille	01	26	\ −0.5		10	2 ⚊		0		3
Le Havre	62.8	SE 1	11	18	\ 0		4	5 ⚊		0		3
Marignane	60.8	Stille	01	20	/ +0.5			wolkenl.		0	15	
Nancy	63.1	"	01	19	/ 0		10	"		0	13	
Lerwick	61.0	SSE 1	11	12	\ −1.0	1	20	9 ⚊	9	0		3
Renfrew	60.9	NE 1	12	11	\ −1.0	1	10	6 ⚊	8	0	7	
Cranwell	62.6	Stille	00	16	\ −0.5	1	4	3 ⚊	9	0	12	
Scilly	63.2	W 2	12	15	\ −0.5		4	8 ⚊	9	0		I
Wick	60.4	S 1	13	12	\ −1.0	2	50	10 ⚊	0	0		3
Malinhead	59.0	SSE 1	54	12	\ −1.0	1	50	9 8 ⚊	9	•		I
Tynemouth	61.5	W 1	11	15	\ −0.5	1	50	7 ⚊	6	0		3
Pembroke	61.4	S 1	24	15	/ +0.5	4	20	9 6 ⚊	0	0		3
Roches Point	62.6	W 1	11	13	\ −0.5	1	50	10 ⚊	9	•		3
Croydon	62.7	W 1	00	18	\ −0.5	1	10	3 ⚊	8	0	13	
Aberdeen	60.0	S 2	04	13	\ −1.0	1	20	4 ⚊	8	0		3
Valentia	60.0	S 3	55	12	\ −1.0	0	10	10 ⚊	0	4		I
Plymouth	63.8	Stille	11	14	— 0	17		10 6 ⚊		0		3
Guernsey	62.9	"	11	17	\ −0.5	1	20	8 6 ⚊	9	0		3
Stornoway	58.5	S 1	55	11	\ −1.0	2	10	10 ⚊	8	1		3
Holyhead	61.0	SSW 2	21	14	\ −1.0	2	1	Nebel	0	0		I
Donaghadee	61.5	S 2	11	13	\ −1.0	1	50	6 ⚊	9	0		I
Yarmouth	62.8	Stille	01	18	\ −0.5	0	10	3 ⚊	8	0		3
Blacksod	57.3	S 4	48	12	\ −1.5	5	2	10 ⚊	5	5		III
Calshot	62.8	NNE 1	01	16	\ −0.5	0	10	1 ⚊	8	0		3
Thorshavn	56.4	SW 3	16	11	\ −0.8	4	2.0	9 ⚊	0	1		
Seydisfjord	53.1	Stille	12	11	/ +1.0	1	4					
Acureyri	52.4	N 1	11	10	/ +1.0	1	10					
Isafjord	52.8	Stille	11	8	/ +1.0	2	20					
Reykjavik	55.3	"	11	9	/ +0.5	5	20	9 ⚊	8	0.3		
Vestmannö	54.0	WNW 2	13	8	/ +0.5	1	2					
Alexandrovsk												
Archangelsk												
Ust-Zylma												
Matochkin-Sharr												
Dickson												
Petersburg												
Tscherdyn												
Moskau												
Kasan												
Kiew												
Ufa												
Saratow												
Orenburg												
Odessa												
Sewastopol												
Astrachan												
Emba												
Batum												
Baku												
Tobolsk												
Omsk												
Tashkent												
V. Imbatskoe												
Tomsk												
Irkutsk												
Jakutsk												
Wladivostok												
Tanger												
Agadir												
Bou Denib												
Oran												
Algier												
Setif												
Tunis												
Aleppo												
Beyruth												

NORD-AMERIKA 2 UHR NACHTS

	Luftdr.	Wind		Luftdr.	Wind		Luftdr.	Wind		Luftdr.	Wind		Luftdr.	Wind
St. Johns	56	NNE 1	La Paz	59	NW 3	Bermuda	65	SW 3	Duluth	54	NW 4	Tatoosh	66	W 1
Sydney	62	SE 1	Edmonton	67	NW 1	Key West	62	SW 1	Huron	61	NW 4	San Francisco	60	W 4
Father Point	55	W 1	Nantucket	62	S 3	Little Rock	57	SW 3	Salt Lake City	59	N 1	San Diego	58	W 1
Parry Sound	63	SW 1	Washington	58	SE 2	Nashville	57	N 1	Helena	65	S 1	Forth Worth	56	E 2
White River			Hatteras	54	NE 3	Cleveland	55	SW 3	Denver	66	NW 3	El Paso	58	SE 1
Winnipeg	59	NW 5	Charleston	34	SW 1	Chicago	55	W 1	Roseburg	60	N 1	Belle Isle		

STATION	GESTERN NACHMITTAG						GESTERN ABEND							STATION	GESTERN NACHMITTAG						GESTERN ABEND						
	Luftdruck	Wind	Wetter	Temperat.	W	Sichtweite in km	Luftdruck	Wind	Wetter	Temperat.	W	Sichtweite in km	Niederschlag		Luftdruck	Wind	Wetter	Temperat.	W	Sichtweite in km	Luftdruck	Wind	Wetter	Temperat.	W	Sichtweite in km	Niederschlag	Bedeckung der Himmels
Wien														Turin													
Zürich							689	S 1	10	19	1	10	0	Genua							610	WSW 1	12	28	6	50	•	
Bern	61	E 3	12	19	3	20	630	NE 1	01	17	9	50	0.1	Livorno														
Genf	62.2	NE 1	13	18	0	20	634	NNE 3	54	16	7	50	01	Ancona							615	Stille	12	22	0	4	0	
Lugano	603	S 1	11	23	1	20	602	S 1	11	20	1	20	0	Maddalena							697	W 3	00	22	3	10	0	
Helder	644	NE 1	01	22	0	50	639	NNE 3	01	21	0	50	0	Messina							615	N 3	00	23	0	20	0	
Vlissingen	638	SW 2	02	24	0	20	636	NNW 3	02	21	3	20	0	Tarent														
Utrecht	636	ENE 1	21	26	1	20	637	NNE 3	10	23	3	20	0.1	Venedig							594	S 2	00	24	0	20	0	
Kopenhagen	658	NNE 1	01	22	1	50	655	SW 1	01	21	0	20	0	Rom							613	SW 2	01	21	0	50	0	
Skagen	669	SE 1	01	20	0	20	656	S 1	01	20	0	20	0	Malta														
Hanstholm	656	NE 2	01	21	0	50	652	NE 1	12	19	1	50	0	Madrid	60	Stille					61	W 1	heiter	29				
Skagenskbak	660	WNW 1	01	20	0	50	656	WNW 1	01	19	0	50	0	La Coruña														
Hammershus	662	E 3	01	18	0	50	655	E 3	01	18	0	50	0	Mahon														
Abisko	643	Stille	11	18	1	>50	633	Stille	11	17	1	>50	0	Malaga														
Haparanda	668	ESE 2	01	22	1	>50	658	"	01	20	1	>50	0	Horta														
Stensele							637	E 1	00	18	5	>50	1	Rochefort														
Oestersund	643	W 1	30	19	9	20	629	WNW 7	96	18	6	4	7	Bayonne							639	NW 3	00	21		20	0	
Hernösand	612	E 1	01	20	1	>50	639	Stille	11	17	1	>50	0	Bordeaux							627	ENE 1	00	28		20	0	
Särna	613	S 2	90	25	1	>50	610	SW 5	00	24	1	>50	0	Clermont							624	Stille	01	24		20	0	
Karlstad	660	SSW 3	12	26	1	-	647	SW 1	01	26	0	-	0	Dijon							623	Stille	11	22		20	0	
Stockholm	665	WNW 1	00	26	1	20	663	WSW 1	12	21	1	20	0	Calais							634	NE 2	11	22		50	0	
Jonköping	662	NNE 1	01	21	0	50	651	NNW 1	01	23	0	50	0	Brest	65	NE 1	12	20			650	N 2	11	19		0.05	0	
Wisby	664	NNE 3	01	19	0	>50	653	E 1	00	22	0	>50	0	Paris	633	N 3	11	26		20	629	NE 2	01	26		20	27	
kalmar	664	NE 3	01	22	1	-	652	E 1	00	21	0	-	0	Perpignan							611	- -	01	23		50	0	
Gällivare	644	SSW 2	12	23	1	>50	641	SSE 1	11	21	2	>50	0	Rennes	639	- -	01	26		10	634	NNW 2	11	24		10	0	
Karlshamn														Straßburg	624	NNE 2	11	23		20	622	Stille	11	23		20	0	
Björöklubb	668	SW 1	11	10	2	>50	654	SE 1	01	17	1	>50	0	Toulouse	611	Stille	01	29		20	-	W 1	01	27		50	0	
Quade Hook														Tours	632	NNE 2	01	28		10	627	N 2	60	27		2	0	
Spitzbergen	565	SSE 6	11	7	3	50	637	SSE 4	11	7	2	>50	0	Ajaccio	603	W 4	01	12		10	604	SW 1	01	-		10	0	
Ingö	663	NNE 3	00	16	0	>50	646	NNE 2	00	14	0	>50	0	Le Havre							638	NE 1	01	20		10	0	
Valdersund	622	NNE 2	01	21	0	60	645	NW 2	40	15	6	20	•	Marignane							604	- -	-	24		50	-	
Kinn	638	SSW 6	54	14	6	10	634	SW 7	60	14	6	10	1	Nancy	629	NE 1	01	21		50	627	NE 1	00	-		50	0	
Lister	664	S 3	11	18	0	50	651	W 1	01	20	3	50	0	Lerwick	612	Stille	10	14	2	20	621	W 1	01	14	0	50	1	
Bären-Insel	669	S 4	11	9	2	20	647	S 4	20	7	0	1	•	Renfrew	631	W 3	11	17	2	50	638	W 2	12	16	1	>50	0	
Andänes	641	SSE 2	00	18	0	>50	632	SE 1	02	13	0	>50	0	Cranwell	635	W 2	11	24	1	10	636	W 2	11	22	1	10	0	
Röst	634	E 5	12	15	1	50	624	E 3	11	13	1	>50	0	Scilly	651	SW 2	11	16	2	50								
Jan Mayen	519	ESE 4	41	6	2	2	518	ESE 3	41	5	6	0.5	1	Wick	635	NNE 2	11	14	6	60	630	ESE 1	01	13	1	50	•	
Färder	661	SSW 2	00	20	0	>50	652	WSW 2	00	20	0	>50	0	Malinhead	639	WSW 3	11	15		-	639	WNW 3	11	14	1	>50	•	
Vardö	689	SE 3	01	10	0	>50	689	SE 3	01	9	0	>50	0	Tynemouth	630	WSW 1	11	21	1	10	627	SSW 1	11	18	1	10	1	
Brönnö	630	NW 1	01	22	0	>50	623	N 1	12	21	0	>50	0	Pembroke	646	S 1	27	14	4	02	643	SSW 1	10	15	3	20	1	
Utsire	650	W 6	11	14	2	50	647	SE 3	10	14	6	>50	3	Roches Point	648	NNW 2	11	19	1	>50	647	NNW 2	11	18	1	50	0	
Dombas	618	S 4	11	21	1	>50	636	S 2	52	15	6	20	1	Croydon	634	WSW 2	11	27	0	50	637	SW 2	11	24	1	60	0	
Helsingfors														Aberdeen	622	NE 3	11	16	2	20	630	NE 3	10	14	5	20	•	
Vasa							657	SSW 1	92	16	1	>50	0	Valentia	656	NNW 3	11	15	1	>50	650	NW 2	00	16	0	>50	0	
Knopio							650	E 1	00	18	1	>50	-	Plymouth	648	SSW 2	11	18	1	20	643	S 3	10	19	1	20	0	
Dorpat	662	W 2	01	22			655	NE 1	00	18			0	Guernsey	648	NW 3	11	18	3	10	644	NW 2	11	17	7	10	0	
Riga	•	-	-	-	-	-	647	N 3	01	19	1	50	0	Stornoway	612	W 2	12	15	1	20	618	W 2	30	13	2	20	0.1	
Warschau	626	ENE 1	12	24	1	10	621	ENE 1	01	23	8	10	0	Holyhead	643	N 3	10	15	6	60	643	NNE 1	11	15	2	50	0.6	
Lemberg	608	NE 1	16	21	6	4	606	NE 2	10	21	1	10	0.3	Donaghadee	643	N 2	12	14	1	50	644	Stille	11	14	7	50	0	
Pinsk														Yarmouth	644	S 3	11	20	0	20	638	S 2	12	18	0	20	0	
Wilna	634	NE 2	12	23	1	10	633	NE 2	01	21	0	20	0	Blacksod	644	Stille	11	16	1	>50	640	Stille	11	14	1	>50	0	
Krakau	612	NNE 1	11	23	1	10	611	NE 1	11	21	1	10	0	Calshot	642	SW 3	01	23	3	20	637	WSW 3	12	19	1	20	•	
Posen	646	N 1	12	24	1	10	629	ESE 2	01	23	1	20	0	Thorshavn	580	WSW 4	11	13	2	>50	580	SW 5	11	12	1	>50	0	
Prag	620	WNW 1	11	20	9	10	622	NNE 2	40	18	5	20	0.3	Seydisfjord	483	SSW 2	01	22	0	0.2	483	SSW 3	00	17	0	0.05		
Eger	639	NNE 1	02	15	9	10	633	" 1	01	16	9	20	2	Acureyri	481	S 2	11	16	1	2	489	S 3	11	14	1	2		
Preßburg	597	Stille	30	23	9	20	585	W 1	11	22	1	20	0.3	Isafjord	477	S 1	10	9	2	20	469	N 1	11	8	2	20		
Kaschau	592	N 2	02	26	0	60	600	N 1	00	21	0	50	0	Reykjavik	500	WSW 2	30	12	5	10	509	WSW 3	30	12	5	20	0.2	
Olmütz	607	ENE 3	00	20	1	50	607	ENE 2	01	20	0	20	0	Vestmannö	519	SW 4	15	6	1	50	521	SW 3	15	6	1	50		
Budapest	59	SW 4	12	29																								
Belgrad	653	NW 2			6	50	650	Stille	10	20	8	50	0															
Serajewo	681	WSW 1	11	19	-	-																						
Agram																												
Sofia																												
Athen																												
Korfu																												

SCHIFFSMELDUNGEN

Datum	Zeit	Breite	Länge v. Gr.	Luftdruck	Wind	Wetter	Temper. Luft	Temper. Wasser	W	Sichtweite in km	Wolken (in Zehntel)	Seegang	Dünung aus
15.7	2p	56.0	32.4 w	66	NW 3	57	9	8	6	50	10 ns	I	NW
" "	7p	46.3	38.2 w	65	SW 5	18	16	20	2	20	7 str cu	III	W
" "	2p	45.5	38.4 w	69	WSW 6	11	23	19	3	10	10 str	III	W
" "	"	49.6	11.8 w	67	NNE 3	10	16	16	2	50	8 str	I	-
" "	"	47.9	11.8 w	61	SW 4	12	12	12	2	10	9 c cumi	I	W
" "	"	54.7	34.2 w	60	SW 4	11	12	11	2	>50	10 c cumi str	I	W
" "	"	41.7	46.5 w	66	SW 5	00	22	22	1	20	1 c cumi	III	SW
" "	7p	56.3	30.2 w	57	NNW 4	01	11	-	0	50	1 str cu	I	NW
" "	"	56.3	22.9 w	56	SE 4	51	12	12	5	10	10 str	I	S
" "	2p	51.4	32.5 w	53	W 6	11	15	18	2	50	10 c cumi	I	-
" "	"	56.3	30.2 w	57	NNW 4	01				60		I	NW
" "	"	56.3	22.9 w	56	SE 4	51				10		I	S
" "	"	57.0	29.5 w	58	SSW 3	11				50		I	SW
" "	"	55.7	19.2 w	54	SW 3	12				50		IV	W
" "	"	65.0	32.6 w	56	W 2	10				20		III	SW
" "	"	67.0	21.5 w	58	SSW 3	11	12	11	2	50	10 str cu	I	SW
" "	"	69.7	19.2 w	54	SW 3	12				50		III	W

Datum	Zeit	Breite	Länge v. Gr.	Luftdruck	Wind	Wetter	Temper. Luft	Temper. Wasser	W	Sichtweite in km	Wolken (in Zehntel)	Seegang	Dünung aus
16.7	2a	56.2	27.5 w	58	S 4	12	9	9	0	50	8 cu	II	W
" "	2a	58.6	06.0 w	60	SSW 3	13	12	12	5	50	7 cu ns	I	SW
" "	6a	56.1	16.3 w	52	NNE 5	06	12	12	6	50	4 str	III	-
" "	"												

WETTERBERICHT
DER
DEUTSCHEN SEEWARTE

JAHRGANG 50, Nr. 198 VERLAGSORT HAMBURG Freitag, den 17. Juli 1925

Mitteleuropäische Zeit — **Luftdruck reduziert auf 0° Temperatur, Meeresspiegel und Schwere in 45° Breite — Temperatur in Celsius-Graden — Windstärke** nach Beaufortskala (12 = Orkan) — **Wetter:** 00 bis 09 wolkenlos bis halb bedeckt; 10 bis 19 halb bis ganz bedeckt; 20 bis 29 Dunst oder Nebel; 30 bis 39 Schauer; 40 bis 49 Rieselregen; 50 bis 59 sonstiger Regen; 60 bis 69 Schnee; 70 bis 79 Graupel oder Regen und Schnee gemischt; 80 bis 89 Hagel; 90 bis 99 Gewitter — W = Witterungsverlauf seit der letzten Beobachtung: 0 = wolkenlos bis halb bedeckt, 1 = wolkig, 2 = anhaltend ganz bedeckt, 3 = Dunst oder Nebel, 4 = dichter Nebel, 5 = Schauer, 6 = Regen oder Rieselregen, 7 = Schnee, 8 = Graupeln oder Hagel, 9 = Gewitter — **Relative Feuchtigkeit:** 0 = 95 bis 100 %, 1 = 90 bis 94 %, 2 = 80 bis 89 %, 7 = 70 bis 79 %, 6 = 60 bis 69 %, 5 = 50 bis 59 %, 4 = 40 bis 49 %, 3 = 30 bis 39 %, 2 = 20 bis 29 %, 1 = 10 bis 19 %

GESTERN NACHMITTAG 2 UHR

DEUTSCHE STATIONEN	Uhrzeit	Luftdruck	Wind	Wetter	Temperat.	Luftdruck Charakter. u. Änder.	W	Sichtweite in km	Wolken (in Zehntel)	Rel. Feuchtigkeit	Seegang	Wolkenhöhe
Borkum	2	61.0	ESE 1	01	20	\ −1.0	0	20	2 1	5		7
Helgoland	2		SSE 1	heiter							1	
Altenwalde	2	61.0	ENE 1	00	25	\ −1.0	0	> 50	3 2	5		5
Bremen	2											
Hamburg	2	61.9	SE 1	01	26	\ −1.0	0	20	4	3		7
Kiel	2	62.1	NE 2	01	23	\ −1.5	0		1	6		2
Warnemünde	2											
Swinemünde	2											
Rügenwaldermünde	2											
Danzig	2											
Königsberg	2	64.2	NW 1	30	23	/ 0	5	20	7 6	7		3
Memel	2	65.3	SW 2	12	22	− 0	1	50		6		6
Aachen	2[14]	61.3	NE 1	11	25	\ −0.5	1	20	8 5	5		5
	2											
Hannover	2	61.7	N 1	11	29	\ −0.5	1	50	5	3		6
Magdeburg	2	61.4	WSW 2	01	27	\ −1.0	0	50	3	3		6
Göringen	2											
Dresden	2[05]	61.1	WNW 2	11	24	\ −1.0	1	50	6 5	4		5
Berlin	2	61.3	Stille	01	26	\ −1.0	0	4	5	4		6
Grünberg in Schles.	2											
Breslau	2	60.9	ENE 1	11	26	\ −1.0	1	50	7 4	4		6
Frankfurt a. M.	2	61.1	NW 1	12	26	\ −1.0	0	50	7 5	3		7
Karlsruhe	2											
Friedrichshafen	2											
Bamberg	2											
München	2	61.9	N 1	58	18	\ −1.0	6	4	9	0		3
Kahler Asten 852	2[09]		NE 2	01		\ 0	6	50	6 5	0		7
Wasserkuppe (Rhön) 950	2[05]											
Feldberg im Taunus 801	2											
Brocken 1142	2[05]											
Fichtelberg 1213	2	660.5	ESE 2	10	16	\ −0.5	1	20	6 5	5		2
Feldberg i. Schwarzw. 1493	2											
Zugspitze 2964	2[15]	534.5	NE 1	27	3	− 0	4	0.05	10	0		0
Säntis 2500	2	566.0	NE 1	15	5	− 0	6	4	7 6	0		0
Sonnblick 3106	2											

Seehöhe in Metern

GESTERN ABEND 7 UHR

Uhrzeit	Luftdruck	Wind	Wetter	Temperat.	Luftdruck Charakter. u. Änder.	W	Sichtweite in km	Wolken (in Zehntel)	Rel. Feuchtigkeit	Niederschlag	Maximum	Seegang	Wolkenhöhe
7	60.0	E 2	01	23	\ −1.0	0	20	2 1	6	0		3	4
7		ENE 2	heiter									3	
7	60.1	NE 1	00	21	\ −0.5	0	> 50	3	6	0	26		5
7	60.2	NE 1	00	26	\ −0.5	0	50	1	3	0	29		4
7	60.8	NE 3	01	24	\ −0.5	0	50	1	5	0	29		6
8	62.0	E 2	01	20	− 0	0			7	0	24		4
8	60.9	E 3	01	25	\ −2.0	0	20	4	5	0		3	7
7	61.5	E 2	01	20	/ 0	0	50	3	7	0	23		6
7	61.4	ENE 3	70 Regen	23	\ −0.4	1					23	3	
7													
7	63.2	NE 2	01	20	/ 0	0	20	4	6	0	25		5
7	64.4	ENE 2	11	22	\ −0.6	1	50	4	6	1		3	6
7	60.9	SW 2	00	22	\ −0.5	0	20	9 4	9	2	25		3
7													
7	60.3	Stille	00	27	\ −1.0	0	20	3	3	0	30		6
7	60.3	NNW 1	00	26	\ −0.5	0	50	1	3	0	29		7
7	60.6	ESE 1	0	25	\ −1.0	0	0.5	6	7	0	28		6
7[08]	60.8	NE 3	01	24	\ −0.5	1	50	4	6	0	26		6
7	60.7	E 5	02	25	\ −0.9	1	1.0	7	4	0	25		6
7	61.8	NE 1	01	21	\ −0.5	0	20	4	7	1	25		3
7	60.4	ENE 2	11	24	/ 0	0	20	6 3	6	0	25		6
7	60.3	Stille	00	27	\ −0.5	0	50	2 1	3	0	29		4
7	59.8	SSE 1	00	29	− 0	0	50	5 3	5	0	25		4
7	61.2	Stille	11	19	\ 0	1	50	6 3	7	0	22		7
9[07]	61.9	"	11	16	− 0	1	1.0	10	9	21	27		6
7	61.6	NNW 1	10	17	− 0	1	1.0	6 4	8	10	26		6
7		NE 1	10	17	− 0	1	50	6 7	0	0	19		8
7													
7	656.5	NE 2	00	17	− 0	0	50	1	5	0	17		6
7	660.4	ENE 2	18	14	− 0	1	20	6 4	7	0	19		6
9[08]													
7													
9[08]	554.8	N 2	10	1	− 0	7	1	10	0	2	4		4
7													
7													

Luftdruck der Bergstationen nicht auf Schwere und Meeresspiegel reduziert

KÜSTENSTATIONEN UND FEUERSCHIFFE

NACHMITTAG UND ABEND DES VORTAGES

List	2p:	SSW 1, heiter, gute Sicht, See 2
	7p:	E 2, " , " , " 2
Bülk	2p:	763.2 E 2, wetter 02, T 22, Sicht > 50 Km, See 1
	7p:	762.0 ESE 2, " 00, T 24, " > 50 " " 1
Arkona	2p:	
	7p:	E 2, heiter, See 2
Außenjade	2p:	
	7p:	
Marienleuchte	2p:	759.2 ESE 4, wetter 01, T 20, Sicht 20 Km, See 1
	7p:	760.1 ENE 4, " 01, T 20, " 50 " " 1
Borkumriff	2p:	762.4 E 2, wetter 01, L-T 16, W-T 16, 2 ei
	7p:	760.5 E 2, " 01, L-T 19, W-T 14, 2 ei-mi, See 1
Amrumbank	2p:	
	7p:	
Adlergrund	2p:	
	7p:	E 2, wolkenlos, Bornholm sichtbar, See 2
Borkum	6p:	760.5 E 2, wetter 01, T 20

HEUTE MORGEN

List	8a:	NE 2, heiter, gute Sicht, See 2
	11a:	SSW 2, bewölkt, gute Sicht, See 2
Bülk	8a:	760.3 NNE 2, wetter 01, T 19, Sicht > 50 Km, See 1
	11a:	
Arkona	8a:	SE 1, heiter, See 2
	11a:	
Außenjade	8a:	Stille, bewölkt, See 0
	11a:	
Marienleuchte	8a:	765.0 SE 4, wetter 00, T 24, Sicht 20 Km, See 1
	11a:	
Borkumriff	8a:	759.4 SW 1, wetter 11, L-T 18, W-T 17, 2 ei-sh, See 0
	11a:	
Amrumbank	8a:	ESE 1, wolkig, See 0
	11a:	
Adlergrund	8a:	SE 2, wolkenlos, See 2, Bornholm sichtbar
	11a:	ESE 2, " " 2, " "
Borkum	11a:	759.5 WSW 1, wetter 11, T 22

HEUTE MORGEN 8 UHR

DEUTSCHE STATIONEN	Uhrzeit	Luftdruck	Wind	Wetter	Temperat.	Luftdruck Charakter. u. Änder.	W	Sichtweite in km	Wolken (in Zehntel)	Rel. Feuchtigkeit	Niederschlag	Minimum	Seegang	Wolkenhöhe
Borkum	8	59.5	WSW 1	11	19	/ +0.5	3	10	6 sh	8	0		3	4
Wilhelmshaven	8	59.9	SSW 1	01	20	/ +0.5	1	10	5 sh e	8	0	17		6
Helgoland	8	59.0	N 1	>6 bed.	19								3	
Altenwalde	8	59.1	NE 1	12	20	\ 0	1	10	8 2	7	0	25		5
Bremen	8	60.1	SW 1	12	19	/ +0.5	1	10	6 3	9	0	17		7
Hamburg	8	60.1	WSW 1	02	21	\ 0	0	4	3 2	6	0	16		6
Groß-Borstel	8		E 5	05	21		3	4	wolkenlos	7	0	12		6
Kiel	8	61.2	E 1	01	19	− 0	0		wolkenlos	8	0	16		7
Warnemünde	8	60.6	Stille	00	17	− 0	0	20	wolkenlos	8	0		3	6
Swinemünde	8	60.9	S 1	01	22	− 0	0	20	"	6	0	14		6
Rügenwaldermünde	8	61.7	SE 3	heiter	19	− +0.1	7			7	0	10	1	
Danzig	8	62.7	E 1	01	23	\ 0	0	20	2	5	0	14		5
Königsberg	8	63.1	SE 2	01	20	− 0	0	20	3	6	0	12		5
Memel	8	64.8	SSW 1	01	22	\ 0	0	10	4	6	0		3	6
Aachen	8	60.4	SE 2	11	16	/ 0	1	10	9	8	0.1	17		4
	8													
Hannover	8	59.9	SSE 1	12	21	\ −0.5	0	4	7 2	5	0	12		3
Magdeburg	8	60.4	ESE 1	01	20	\ 0	0	4	1	6	0	14		3
Göringen	8	59.9	Stille	00	17	\ −0.5	1	4.2	3	9	0	15		5
Dresden	8[05]	60.5	SSE 1	01	21	− 0	0	10	2	6	0	14		3
Berlin	8	60.5	SE 1	01	24	− 0	0	2	2	5	0	16		3
Grünberg i. Schles.	8	61.0	E 2	01	19	− 0	0	10	2	7	0	11		4
Breslau	8	61.9	E 1	00	20	\ −0.5	0	20	2	7	0	13		4
Frankfurt a. M.	8	60.9	Stille	02	19	− 0	3	4	1	7	0	15		5
Karlsruhe	7[08]	60.4	" "	01	17	− 0	0	10		9	0	14		5
Friedrichshafen	8	61.2	NE 1	01	17	/ 0	0	50	2	7	0	11		6
Bamberg	8	61.8	Stille	65	17	− 0	2	10	1	9	0	11		5
München	8	61.6	W 1	10	17	− 0	1	20	6	8	0	14		5
Kahler Asten 852	8		ENE 1	00	16	− 0	0	50	2	0	−	10		4
Wasserkuppe (Rhön) 950	8	683.0	W 1	01	17	− 0	0	10	1	1	0	12		4
Feldberg im Taunus 801	8	692.6	SSW 1	01	19	\ 0	0	20	1	5	0	16		4
Brocken 1142	8	663.5	WSW 2	02	16	− 0	0	50	2	5	0	12		4
Fichtelberg 1213	8	659.6	ENE 1	02	15	− 0	0	50	2	7	0	12		4
Schneekoppe 1603	7[08]													
Feldberg i. Schwarzw. 1497	7[08]	636.9	SW 1	02	12		0	20	3	8	2	10		3
Zugspitze 2964	7[14]	533.9	NE 2	11	1	− 0	6	10	9	9	1	4		2
Säntis 2500	8	565.1	NE 1	02	6	\ −0.5	0	50	2 1	3	0	3		4
Sonnblick 3106	8													

Seehöhe in Metern

Luftdruck der Bergstationen nicht auf Schwere und Meeresspiegel reduziert

Nachdruck und Verwertung für öffentliche Vorhersage verboten!

Freitag, den 17. Juli 1925

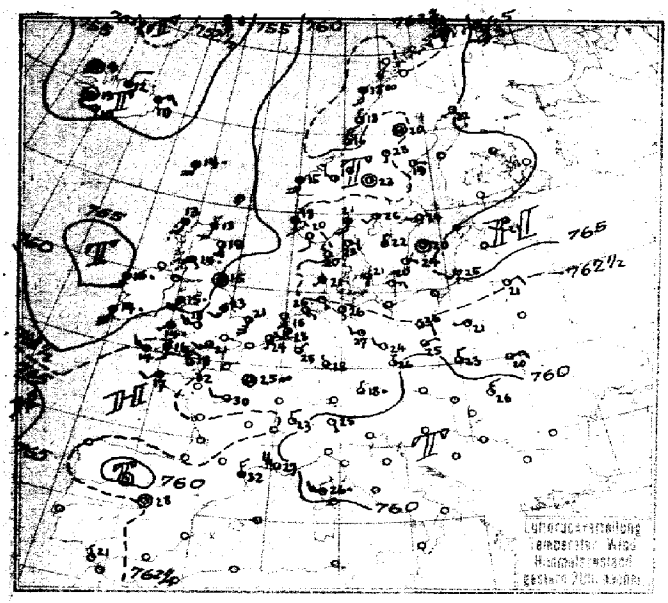

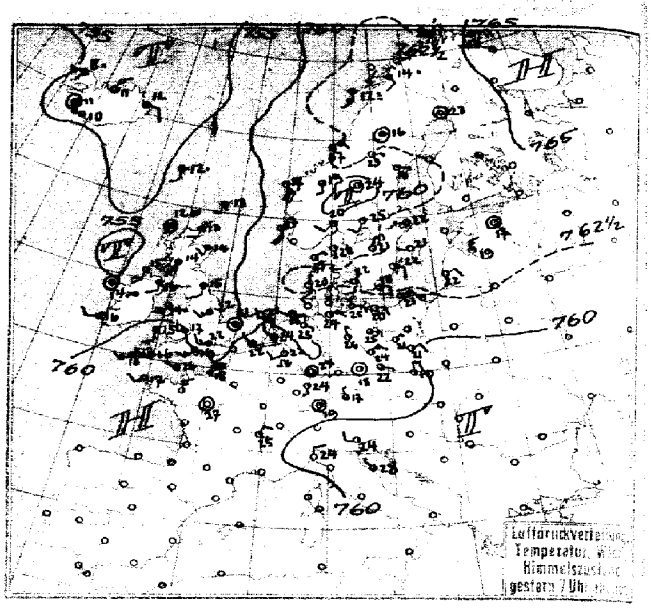

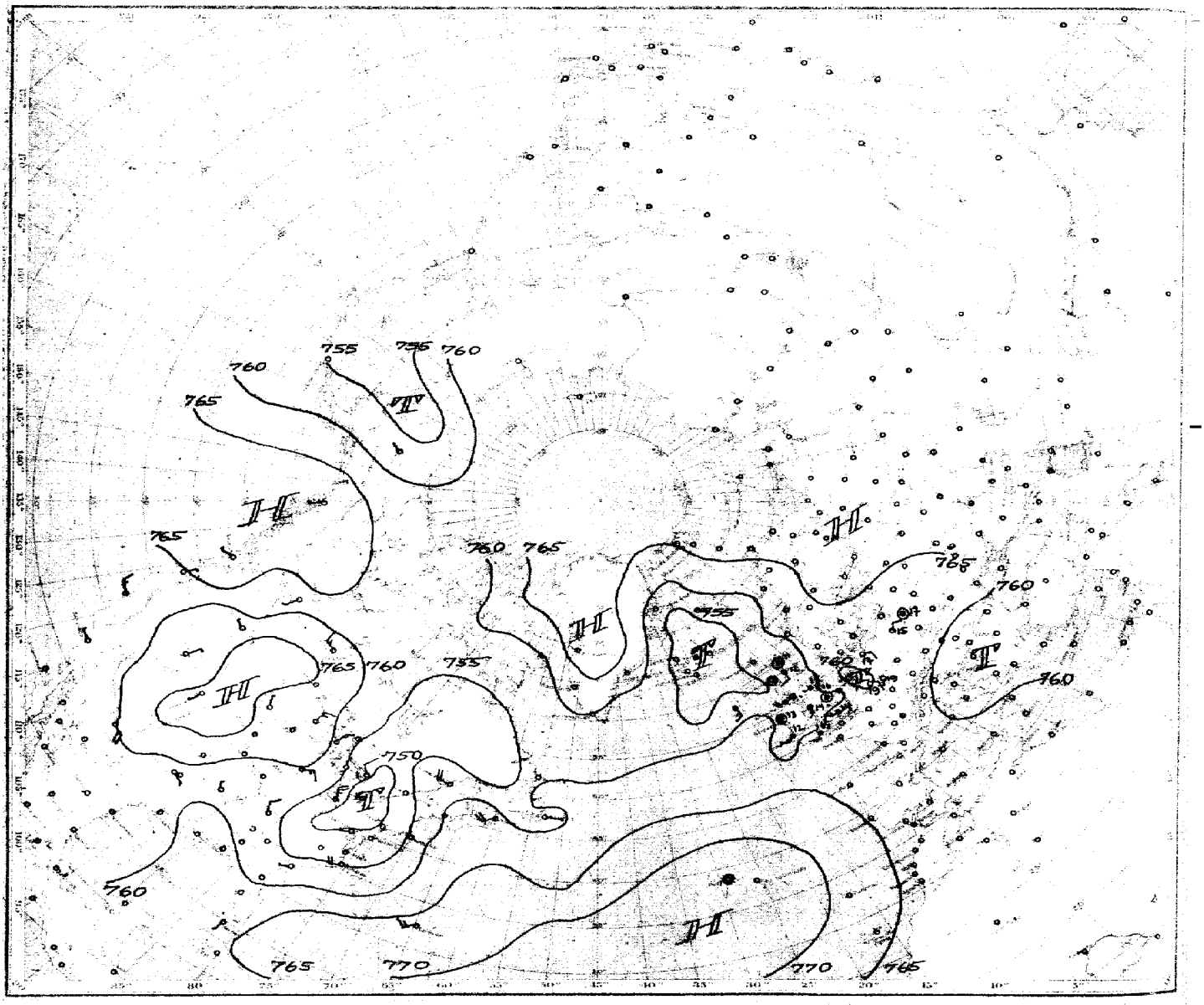

Luftdruck, Temperatur, Wind, Himmelszustand der nördlichen Halbkugel
vom Freitag, den 17. Juli 25 morgens.

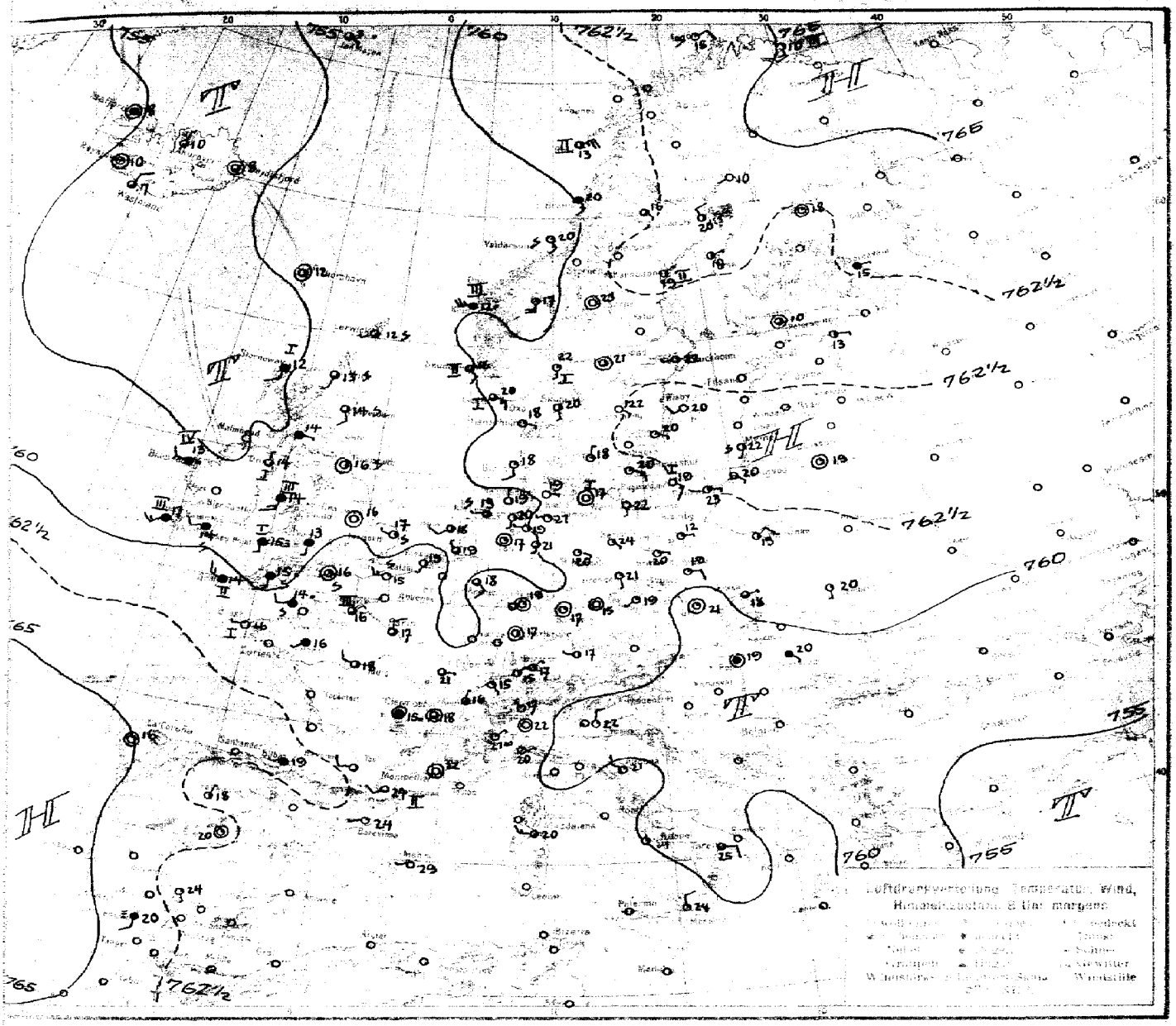

ÜBERSICHT für morgens: Freitag, den 17. Juli 1925

Der langsame stetige Luftdruckfall über Mitteleuropa hat den Hochdruckkeil über dem Baltikum und der Ostsee weiter abgebaut. Die Luftdruckverteilung ist hierbei sehr gleichmäßig geblieben. Die flache Depression nördlich von Irland zeigt wenig Bewegungsenergie. Flache Randgebilde schieben sich als Gewitterböcke nach Nordwestdeutschland und in das Kanalgebiet hinein. Die mit der schwachen Westströmung eingedrungene atlantische Luft hat gestern am Unterrhein und im Gebiet zwischen Rhein und Oder zu Gewitterstörungen Veranlassung gegeben. Diese Störungen dürften sich heute in Nordwest- und Mitteldeutschland wiederholen und in östlicher Richtung weiter ausbreiten. Ein durchgreifender Witterungsumschlag nach den Gewittern ist noch wenig wahrscheinlich.

WETTERAUSSICHTEN AN DER DEUTSCHEN KÜSTE für Sonnabend, den 18. Juli 1925

Nordsee, OSTSEE Schwache umlaufende Winde, nach Gewitterstörungen wieder wolkig und trocken, früh diesig, geringe Abkühlung.

Mittl. OSTSEE. (W. Swinemünde.) schwache bis mäßige Winde aus wechselnden Richtungen, zunehmende Bewölkung, warm, mit Neigung zu Böen und Gewitter.

Nordl. OSTSEE. (W. Königsberg) Schwachwindig, Zunahme der Gewittertätigkeit, aber noch vielfach heiter, heiss bis schwül.

Bemerkungen:

i. A. [illegible]

Hamburg. Deutsche Seewarte Kapelle. Abt. III. Georgii

Blaudruck: Harmsen & Co., Hamburg

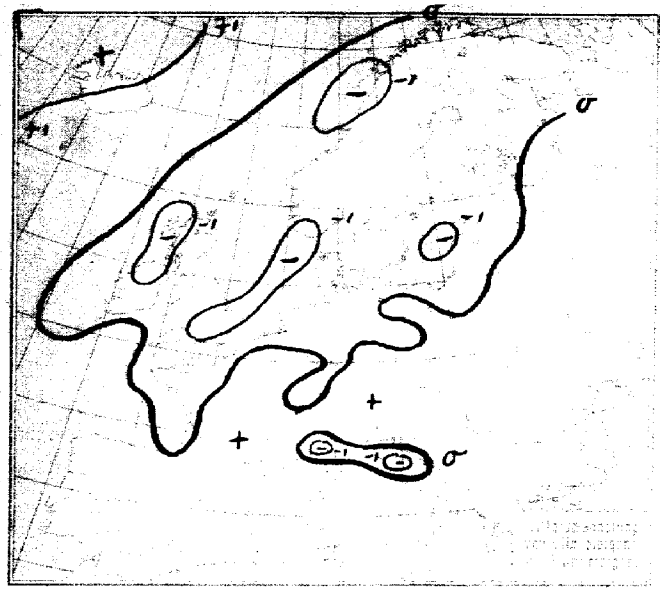

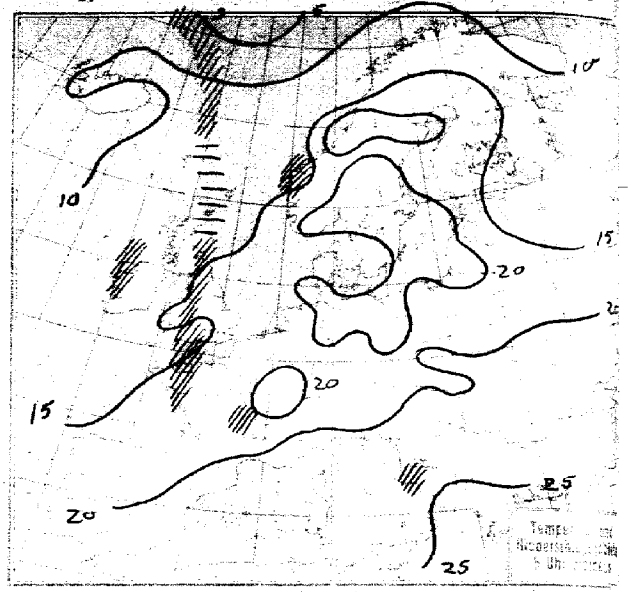

NACH AUFZEICHNUNGEN DER REGISTRIERAPPARATE ZU HAMBURG SEIT GESTERN 8 UHR MORGENS (M. E. Z.)

STUNDE		9	10	11	12m	1	2	3	4	5	6	7	8	9	10	11	12n	1	2	3	4	5	6	7	8
Thermograph		21.5	23.0	24.5	25.5	26.2	26.3	26.2	26.2	24.9	24.3	24.0	23.6	22.2	21.4	20.5	19.7	19.0	18.5	17.7	17.0	15.7	16.5	18.0	21.0
Barograph		60.1	59.9	59.7	59.2	58.7	58.3	58.1	57.7	57.5	57.4	57.3	57.3	57.3	57.3	57.4	57.3	57.3	56.9	56.5	56.5	56.5	56.4	56.3	56.3
Anemograph	Richtung	NNE	NE	NE	SE	SE	SE	SE	EME	NE	NE	NE	NE	NE	E	E	ESE	SE	SE	SE	SSE	SSE	SE	ESE	ESE
	m. p. S.	2.0	1.8	1.8	1.5	1.8	1.5	1.5	1.2	3.5	4.2	4.5	4.6	4.5	4.3	4.3	3.5	2.5	2.8	3.2	2.5	2.5	1.5	1.2	1.5
Regenmesser																									
Sonnenscheindauer in Min.		60	60	50	45	25	55	55	60	—	60	50	—	—	—	—	—	—	—	—	—	15	60	60	60

AUFSTIEGE

STATION Wind in m./S.	Seehöhe	Zeit	Boden	200	500	1000	1500	2000	2500	3000	3500	4000	4500	5000	Bemerkungen
							Gestern nachm. u. abend								Sichtw. bis Kilom.
Prag	254 m	2 p	—	NNW 2	N2E 4	N2W 3	NzE 2	NE 2	—	NE2E 4	—	NE 4	—	NNE 4	
Pastrienmorgish		4	—	—	SW25 7	—	SW 10	—	—	W25 8	—	SW2W 7			
Felixstowe		"	—	—	SW25 2	—	SSW 5	—	—	SSW 9	—	—	—	SW 7	
Duxford		3 p	—	25.0 45	16.7 45	18.3 —	13.0 45	9.4 —	4.4 —	1.7 —	—	-2.2 85			
Shotwick		7 p	—	—	SSW 5	—	SW 12	SSW 13							
Cranwell		"	—	—	W 5	—	SW 12	SW2S13							
Felixstowe		"	—	—	W2S 7	—	SW2W9	SW 10							
Lympne		8 p	—	18.9 —	18.9 55	17.8 65	12.8 85	9.4 75	5.0 —	1.7 45	—	-3.9 95	—	-9.5 85	
							Heute morgen								
Rostock	37 m	7 a	SE 3	SE2S 4	SE2S 5	ESE 3	ESE 3	SE2E 3	S2E 3	SW 3	SW 1	NW 2	—	NW 3	
			850 m NW 4	6000 N 3	9000 N2E 6	8000 N2E 9	9000 NNE 2	10000 NNE 5	10 300 N 3	11 9000 NW 4	11000 W 3	12 000 SW 3	13 000 SW 3	13 000 WSW 3	" " 20 "
Friedrichshf.	400 m	6 m	14.7 91%	—	—	19.3 70	11.1 73	7.7 69	5.0 80	1.2 80	-1.6 77	-5.7 84	-7.1 69	-13.4 56	
			ENE 2	—	—	Stille	NW 1	NNW 1	NE 1	SE 1	Stille	SW 1	W 3	WNW 1	" " 50 "
Königsberg		"	ESE 1	E23 4	E 6	ESE 9	E 10	E2N9	ENE 10						" " 20 "
Prag	254 m	8 a	SW 1	S 9	NE2N 11	NE2E 7	NE 3	NE2N1	—	NE 1	—	NE2E 1	—	NW 1	" " 4 "
Olmütz		"	Stille	NNE 1	NE 4	NNE 7	NNE 6	N 6	—	NNW 5	—	N 4	—	WzN 1	6000 W2 " 50 "
De Bilt	25 m	"	NW 1	NzW 3	S2W 1										" 20 "
Mailand		"	Stille	—	—	W2N 3		—	—	N2E 4					
Messina		"	N 3	—	NNW 3	—	—	—	—	NW 8	—	NNW 5	SW		18 "
Tarent		4	E 3	—	S3	—	SE 1	SE							50 "
Shetwick		"	—	S2W 4	—	SW2W4									
Felixstowe		"	—	NW 4	W 3	SW 3									
Andover		"	—	W2N 2	—	WSW 6	SW2W 5	W2S 5							
Farnborough		"	—	SW 2	S 4										
Croydon		"	—	NW2W3	—	SW 5									
Calshot		"	—	SW2S 1	SW 3	W 4									
Dresden	7 a		SE2S 3	SSE 2	3000 SzE 2	4000 SW 2	500 NW2W2	900 NNW 2	1500 NW2N 2	2100 WSW 1	3000 SW2W 3				10 "
Frankfurt		"	Stille	Stille	SW2S 3	S2W 2	1000 SSW 2								4 "
Fürth		"	SSW 2	—	ESE 2	Stille	Stille	NNE 2	—	NNE 2	—	NE 1	—	NW 2	
												4000 NNW 2	4000 WNW 4	8000 NNE 3	
Friedrichshf.	400 m	8 a	—	—	4000 E2N 2	SE 2	W 1	NW2W 1	NW 2	ESE 2	—	Stille	—	N 3	
										6000 NW2N 3	7000 NW2W 3	9000 NW 3	9000 NW2N 10	9000 NW2N 6	50 "
Gr. Borstel	17 m	11 a	S 1	S2W 1	SSW 4	S2W 1	S 4	SW 1	SW 3	W25 3	SW 4	SSW 4			4 "
München		8 a	W 2	—	—	W 1	NNE 1	NE2N 1	ENE 2	NE2E 3	E 2	N 2	NW 2	4000 W 3	10 "
Lindenberg	122 m	7 a	20.2 —	3200 18.8 70	5000 16.6 28	13.0 65	—	—	4.3 85	2900 0.9 87					
			SE2E 3	SE 2E 5	ESE 2	Stille	—		Stille	Stille					20 "
Warnemünde		"	E 5	—	—	SE 2E 5	Stille	—	—	ESE 3	4200 NE 3	4500 NNE 4 9600 NW2W 4	6500 NNE 7 12000 NW2W 4	9000 NNE 7 15000 —	
Langeoog		6 a	Stille	—	SzE 3	SSE 2	S2E 2	SE2S2	—	S2E 1					10

Freitag, 17. Juli 1925

STATION	MORGEN Luftdruck	Wind	Wetter	Temperat.	Luftdruck Charakter. u. Änder.	W	Sichtweite in km	Wolken (in Zehntel)	Rel. Feuchtigkeit	Niederschlag	Minimum	Seegang
Wien	60.4	Stille	½ bd.	18	— 0.0	0				1	15	-
Zürich	62.0	NE 1	02	15	— 0.0	0	2	5	7	0	13	-
Bern	62.0	SE 1	01	15	↙ +0.5	1	20	3	8	1	12	-
Gent	61.9	NNE 1	02	16	— 0.0	0	20	9	8	0	14	-
Lugano	60.3	NW 1	00	17	— 0.0	0	20	wolkenl.	6	0	14	-
Helder	59.5	SW 2	11	18	↘ 0.0	1	20	8	8	0	-	5
Vlissingen	60.1	SSW 1	10	19	↙ 0.1	02	10	6	8	1	-	5
Utrecht	59.8	NW 1	18	19	↘ 0.0	0	10	7	8	1	14	-
Kopenhagen	62.0	NNE 1	00	13	↘ 0.0	0	50	2	7	0	-	I
Skagen	61.6	SSE 1	01	20	— 0.0	0	10	4	8	0	-	I
Hanstholm	60.5	ESE 1	01	18	↘ 0.0	0	50	3	8	0	-	I
Blaavandshuk	61.3	SSE 2	01	18	↘ 0.0	0	50	2	—	0	-	II
Hammershus	62.4	ESE 3	01	20	↗ +0.5	0	50	1	9	0	-	5
Abisko												
Haparanda												
Stensele												
Oestersund	62.3	SE 1	01	16	— 0.0	9	50	5	8	0.6	12	-
Hernösand	62.7	NE 1	01	19	↘ 0.0	1	750	4	7	0	-	II
Särna	60.3	Stille	01	23	↘ 0.0	0	750	wolkenl.	6	0	7	-
Karlstad	62.1	Stille	12	21	— 0.0	0	-	8	6	0	14	-
Stockholm	61.7	WSW 1	01	22	↙ +0.5	0	20	wolkenl.	6	0	10	-
Jonköping	62.4	SE 1	01	22	↙ 0.5	0	50	wolkenl.	5	0	14	-
Wisby	62.7	SW 2	01	20	↘ -1.0	0	750	wolkenl.	7	0	-	II
Kalmar	62.9	ESE 1	01	20	↘ 0.0	0	-	1	7	0	-	5
Gällivare												
Karlshamm												
Bjurröklubb	63.3	NNW 2	11	20	— 0.0	1	750	6	-	0	-	5
Quade Hook												
Spitzbergen	61.3	SSE 3	11	7	↙ +0.5	5	50	9	8	0	-	-
Ingö	62.8	NE 2	00	15	— 0.0	0	750	2	7	0	-	5
Valdersund	58.6	SE 3	02	20	↘ 0.5	0	20	2	6	0	-	5
Kinn	60.0	WSW 5	41	12	↗ +0.5	6	10	10	0	0.5	-	III
Lister	60.1	ESE 3	11	20	↘ -1.0	1	50	7	6	0	-	II
Bären-Insel	62.7	W 1	25	9	— 0.0	4	0.5	NCloud	0	0	-	III
Andänes	62.3	SSW 2	28	13	↘ 0.5	3	1	NCloud	0	0.1	-	II
Röst	60.9	ENE 5	10	13	↘ -1.0	2	10	9	0	0	-	II
Jan Mayen	54.0	ESE 1	10	3	↙ +1.0	5	10	9	9	0.1	-	IV
Färder	62.1	S 1	01	22	↘ 0.5	0	750	2	-	0	-	I
Vardö	65.9	S 3	24	10	↘ -0.5	4	1	10	8	0	-	III
Brönnö	60.0	SE 3	10	20	↘ -1.5	1	750	10	6	0	-	-
Utsire	60.0	SE 2	12	16	↘ 0.5	1	750	9	8	0	-	II
Dombas	59.8	S 4	00	17	— 0.0	1	750	2	6	0	10	-
Helsingfors	62.0	E 1	11	10	↗ +0.0	2	50	9	8	0	11	-
Vasa	62 -	ENE 1	02	19	— 0.0	1	750	5	8	0	12	-
Kuopio												
Dorpat												
Riga												
Warschau	61.6	NE 2	01	19	— 0.0	0	20	1	6	0	10	-
Lemberg	61.8	S 1	01	20	— 0.0	0	10	1	6	0	14	-
Pinsk												
Wilna	64.0	Stille	02	19	— 0.0	0	20	1	5	0	10	-
Krakau	61.1	ENE 1	12	18	— 0.0	1	4	9	8	0	13	-
Posen	62.0	E 1	01	12	— 0.0	0	20	2	5	0	15	-
Prag	60.8	SW 1	01	19	— 0.0	0	4	1	7	0.1	14	-
Eger	61.9	Stille	05	14	↘ 0.0	4	1	wolkenl.	9	0.1	9	-
Preßburg												
Kaschau												
Olmütz	59.9	Stille	02	21	— 0.0	0	50	3	6	0	14	-
Budapest	59.5	Stille	bd.	19	↗ +0.1						19	
Belgrad												
Serajewo												
Agram												
Sofia												
Athen												
Korfu												
Turin	60.3	NE 1	24	21	↘ -1.0	2	10	3	5	0	16	-
Genua	60.4	ENE 1	01	20	↗ +0.5	1	10	2	9	0	10	-
Livorno												
Ancona	63.2	WNW 2	01	21	↘ -1.0	1	10	3	7	0	-	III
Maddalena	60.3	W 3	12	20	↗ +0.5	1	10	7	8	0	-	IV
Messina	60.6	N 2	00	24	— 0.0	1	10	1	0	0	-	-
Tarent	59.8	E 2	12	25	— 0.0	1	20	6	5	0	-	5
Venedig	58.7	N 2	01	22	— 0.0	1	50	2	6	0	-	5
Rom												
Malta												
Madrid	63 -	Stille	½ bd.	20								
La Coruña	65 -	Stille	00	16								
Mahon	61 -	WSW 1	00	29								
Malaga												
Horta	73.4	NE 1	11	21	— 0.0	0	20	7	8	0	17	0
Funchal												

STATION	MORGEN Luftdruck	Wind	Wetter	Temperat.	Luftdruck Charakter. u. Änder.	W	Sichtweite in km	Wolken (in Zehntel)	Rel. Feuchtigkeit	Niederschlag	Minimum	Seegang
Rochefort												
Bayonne	63.6	WSW 1	11	19	— 0.0	-	4	9	-	1	-	I
Bordeaux												
Clermont	62.0	Stille	50	15	↗ 1.0	-	4	9	-	1	13	-
Dijon	60.4	E 1	11	21	↗ 2.0	-	10	8	-	0	13	-
Calais	60.1	W 3	25	15	↙ 0.0	-	0.5	9	-	0	-	5
Brest	61.0	WSW 1	25	16	↘ -0.5	-	1	9	-	0.6	-	I
Paris	60.7	W 2	11	17	↗ +0.5	-	4	7	-	2	14	-
Perpignan	61.0	SW 2	11	24	↗ +0.5	-	20	7	-	0	-	II
Rennes	61.7	SW 1	11	16	↙ 2.0	-	20	—	-	0	14	-
Straßburg	60.0	SW 1	11	19	↘ 0.0	-	4	7	-	0	12	-
Toulouse	62.4	W 2	11	19	↗ +0.5	-	10	9	-	0	12	-
Tours	61.7	WNW 2	11	18	↗ +0.5	-	10	8	-	0	16	-
Ajaccio												
Le Havre	61.3	NE 1	11	16	↗ +0.0	-	50	7	-	0	-	II
Marignane	60.3	Stille	01	22	— 0.0	-	750	—	-	0	15	-
Nancy												
Lerwick	57.0	ESE 1	11	12	↘ -0.5	1	10	9	0	0	-	5
Renfrew	57.0	E 1	16	14	↘ -0.5	6	20	10	0	0.5	10	-
Cranwell	59.9	Stille	01	16	↘ 0.0	1	10	wolkenl.	8	0	12	-
Scilly	60.5	WNW 3	11	14	↗ +0.5	2	50	10	9	0.4	-	II
Wick	59.8	SSW 1	16	12	↘ -0.5	12	5.1	8	0	0	-	5
Malinhead												
Tynemouth	58.2	Stille	00	16	↘ -0.5	1	10	2	7	0	-	5
Pembroke	58.8	S 1	27	15	↘ -0.5	4	0.2	Nebel	0	0	-	I
Roches Point	59.3	WSW 2	11	14	— 0.0	2	50	10	9	0.1	-	5
Croydon	60.2	NW 2	11	17	↗ 0.0	2	20	8	7	0	14	-
Aberdeen	57.0	SSE 2	11	14	↘ -0.5	2	50	10	8	0.2	-	5
Valentis	58.4	SW 3	11	13	↘ -0.5	2	50	10	0	0	-	III
Plymouth	57.8	S 3	40	15	↘ -0.5	2	4	10	0	0	-	5
Guernsey	61.0	WSW 2	40	15	— 0.0	2	10	10	0	0	-	5
Stornoway	54.8	S 2	16	12	↘ -1.0	6	10	10	0	3	-	I
Holyhead	58.3	SSW 3	15	14	↘ 0.0	6	2	10	0	0.4	-	II
Donaghadee	58.0	N 1	10	14	↘ -1.0	1	50	8	7	0	-	5
Yarmouth	59.5	WNW 1	30	17	↘ 0.0	1	10	5	8	0	-	5
Blacksod	55.7	W 2	50	13	↘ -0.5	2	20	10	9	1	-	IV
Calshot	60.3	Stille	02	16	↘ -0.5	0	20	3	8	0	-	5
Thorshavn	56.2	Stille	16	12	— 0.0	6	50	8	6	0.1	-	-
Seydisfjord	54.3	Stille	24	8	↗ +0.5	1	0.05					
Akureyri	56.5	N 1	11	10	↗ +1.0	1	4					
Isafjord	56.2	Stille	11	8	↗ +1.0	3	20					
Reykjavik	57.0	Stille	01	10	↗ +1.0	1	50	2	5	0	-	-
Vestmannö	54.8	NNE 2	11	7	↗ +0.5	1	10					
Alexandrovsk												
Archangelsk												
Ust-Zylma												
Matochkin-Sharr												
Dickson												
Petersburg												
Tscherdyn												
Moskau												
Kasan												
Kiew												
Ufa												
Saratow												
Orenburg												
Odessa												
Sewastopol												
Astrachan												
Emba												
Batum												
Baku												
Tobolsk												
Omsk												
Tashkent												
V. Imbatskoe												
Tomsk												
Irkutsk												
Jakutsk												
Wladivostok												
Tanger												
Agadir												
Bou Denib												
Oran												
Algier												
Setif												
Tunis												
Aleppo												
Beyruth												

NORD-AMERIKA 2 UHR NACHTS

	Luftdr.	Wind		Luftdr.	Wind		Luftdr.	Wind		Luftdr.	Wind		Luftdr.	Wind
St. Johns	62	E 1	La Pas	62	W 3	Bermuda	66	SW 3	Duluth	62	N 3	Tatoosh	05	SW 1
Sydney	62	SW 4	Edmonton	58	S 1	Key West	74	S 1	Huron	64	NW 1	San Francisco	56	W 3
Father Point	58	W 4	Nantucket	-	-	Little Rock			Salt Lake City	62	N 1	San Diego	58	W 1
Parry Sound	51	NW 2	Washington	51	SW 2	Nashville	57	VW 2	Helena	61	W 1	Forth Worth	57	E 1
White River	-	-	Hatteras	58	S 1	Cleveland	53	NW 3	Denver	65	S 1	El Paso	58	NE 4
Winnipeg	65	N 3	Charleston	57	SW 1	Chicago	54	NE 3	Roseburg	54	N 1	Belle Isle	59	W 1

STATION	GESTERN NACHMITTAG						GESTERN ABEND								STATION	GESTERN NACHMITTAG						GESTERN ABEND							
	Luftdruck	Wind	Wetter	Temperat.	W	Sichtweite in km	Luftdruck	Wind	Wetter	Temperat.	W	Sichtweite in km	Niederschlag	Bedeckung der Himmels		Luftdruck	Wind	Wetter	Temperat.	W	Sichtweite in km	Luftdruck	Wind	Wetter	Temperat.	W	Sichtweite in km	Niederschlag	Bedeckung
Wien							761.3	NW 1	wolkig	17					Turin													
Zürich	61.8	NE 1	01	32	1	20									Genua							64.5	N 2	00	24	0	20	0	5
Bern	61.3	NE 2	01	21	1	50									Livorno														
Genf	61.7	N 2	02	23	0	50									Ancona							59.3	NW 1	77	28	5	10	12	
Lugano	59.7	SE 1	00	25	0	20									Maddalena														
Helder	61.2	SSE 3	90	67	0	20	60.1	W 2	01	21	0	10	0	5	Messina														
Vlissingen	61.7	S 1	01	24	0	20	60.5	WNW 1	12	22	1	10	0	5	Tarent							59.2	SWlk	12	24	0	10	0	5
Utrecht	61.1	SSW 2	02	28	0	10	60.2	WNW 2	01	24	0	10	0	–	Venedig							58.7	W 2	02	20		4	0	5
Kopenhagen	63.9	S 1	01	22	1	50	63.1	S 2	01	22	0	50	0	1	Rom														
Skagen	63.5	ESE 3	01	23	0	20	63.0	SSE 1	01	22	0	20	0	5	Malta														
Stockholm	62.2	NW 1	01	20	0	50	61.5	NE 1	01	19	0	50	0	1	Madrid	63 –	Stille	Nebel	28										
Haparanda	62.4	SW 1	01	23	1	50	61.8	N 1	01	20	0	50	0	1	La Coruña														
Hammerfest	64.3	E 3	01	20	0	50	63.2	ESE 2	01	18	0	50	0	1	Mahon														
Abisko							61.8	SE 2	90	14	6	50	0.2	2.0	Malaga														
Haparanda	60.0	SW 1	01	23	1	250	63.3	Stille	01	23	0	250	0	2.5	Horta							72.8	NNE 4	01	–	0	50	0	9
Stensele	62.4	Stille	18	20	1	50	62.9	Stille	10	16	9	30	1	2.1	Rochefort														
Oestersund	61.9	S 1	01	23	1	50	61.2	E 1	01	22	1	250	0	2.5	Bayonne														
Hernösand	62.6	E 1	01	19	1	50	61.3	E 1	01	18	1	250	0	3	Bordeaux														
Särna	60.3	Stille	01	23	1	250	59.1	Stille	01	24	1	250	0	2.5	Clermont														
Karlstad	63.3	SW 2	02	26	0	–	62.1	SSW 2	01	25	0	–	0	2.8	Dijon														
Stockholm	62.5	WSW 1	02	24	1	20	62.6	W 1	00	22	1	50	0	2.7	Calais														
Jonköping	63.6	N 1	01	22	0	50	62.3	NNE 1	01	23	0	50	0	2.3	Brest	63.4	SW 2	11	17		50	61.9	SW 2	77	17		50	0	W
Wisby	64.7	Stille	12	20	2	250	63.5	W 1	01	21	0	250	0	5	Paris	61.8	Stille	28	25		4	60.9							
Kalmer	64.3	E 1	01	24	0	–	63.3	ESE 2	02	22	1	–	0	1	Perpignan	60.6	NNW 2	01	32		>50								
Gällivare	62.1	S 1	11	26	2	250	62.1	Stille	11	26	1	250	0	2.2	Rennes	61.5	SSW 3	11	32		20	61.8	NNW 3	71			20		2
Karlshamn															Straßburg	61.3	Stille	01	27		20	63.2	SE 2						
Bjuröklubb							63.2	NE 1	01	18	0	250	0	5	Toulouse														
Quade Hook															Tours	61.4	W 2	11	30		0.0								
Spitsbergen	59.3	SE 3	11	8	2	50	59.3	SE 4	50	7	6	20	1	–	Ajaccio	59.3	W 3	50	26		0.0								
Ingö	61.3	E 2	00	17	0	250	61.2	SS 2	12	17	1	250	0	5	Le Havre							61.1	NNE 4	11	18		10	0	2
Valdersund	63.1	NNE 3	10	16	2	50	61.1	NE 3	00	17	0	20	0	5	Marignane	60.2	WNW 1	01	28		50								
Kinn	62.0	S 4	11	15	1	20	60.6	SE 6	00	17	1	50	0	10	Nancy	61.4	Stille	11	20		20								
Lister	60.3	S 2	00	26	1	50									Lerwick							58.5	SSW 1	11	13	3	18	0	5
Bären-Insel	62.5	SSW 5	11	10	2	50	62.3	WSW 3	11	11	2	4	0	10	Renfrew	58.8	SE 1	51	14	6	50	58.3	S 3	11	11	2	20	3	8
Andönes	63.3	N 1	90	12	6	20	63.2	N 1	11	12	6	10	2	5	Cranwell	60.8	SSW 3	12	23	1	50	59.8	SW 3	11	12	2	50	0	10
Röst	62.9	S 3	24	12	3	10	63.0	S 3	27	12	6	2	1	1	Scilly	63.4	WNW 3	11	14	2	50	61.1	SW 3	16	16	6	250	2	8
Jan Mayen	63.7	SE 3	16	6	3	10	63.7	SSE 3	10	–	8	02	0	10	Wick	57.8	SSW 2	11	13	1	50	57.8	SSW 2	11	13	2	50	0	8
Wärder	63.8	S 2	01	21	0	250	62.5	SW 2	00	20	0	250	0	1	Malinhead							58.1	S 4	11	15	1	50	2	1
Vardö	66.8	SSE 3	00	9	1	250	65.9	ESE 5	11	–	5	250	4	10	Tynemouth	59.8	Stille	13	15	1	20	59.2	S 2	11	15	2	20	0	5
Srdmnö	63.2	N 1	10	18	0	50	63.4	NNW 3	11	17	1	20	0	–	Pembroke	61.0	SW 1	50	14	2	50	60.6	S 2	12	15	0	50	0.1	1
Utsiro	62.3	SSE 3	01	18	0	50	61.2	ESE 4	00	17	0	250	0	10	Roches Point	60.0	SW 4	11	15	6	50	59.7	SW 4	11	15	6	4	6	10
Dombas	61.0	WNW 5	10	19	1	50	60.3	S 1	12	19	1	50	0	–	Croydon							59.4	WSW 3	11	12	2	50	0	20
Helsingfors															Aberdeen	58.4	SSE 3	10	19	1	20	58.5	SSW 2	99	14	6	10	0.1	5
Vasa															Valentia	57.8	S 6	51	14	6	10	58.3	WSW 2	16	16	6	20	2	10
Kuopio															Plymouth							61.2	SW 3	10	16	2	50	0	10
Dorpat	64.6	SW 2	11	21			63.7	Stille	51	17			0	2.2	Guernsey	62.6	NW 3	12	18	1	20	61.8	NNW 1	11	16	2	50	0	5
Riga							63.5	N 2	01	19	1	50	0	2.4	Stornoway	56.9	S 2	16	13	6	10	58.6	SWlk	20	12	2	10	3	5
Warschau	62.4	WSW 1	16	21	6	20									Holyhead	60.0	SSW 4	50	15	3	50	59.3	SSW 4	80	14	6	30	0.6	10
Lemberg	63.0	ENE 2	11	20	1	4									Donaghadee							58.8	S 2	10	16	1	50	3	7
Pinsk															Yarmouth	61.2	S 5	02	21	0	10	59.8	Stille	11	21	1	10	0	5
Wilna	61.9	ENE 2	00	21	0										Blacksod	58.9	S 5	49	14	6	20	55.8	SWlk	23	14	6	2	2	7
Memkau	60.9	NNE 2	11	23	1	10									Calshot	61.2	SW 3	12	21	1	20	60.8	SW 3	11	19	2	20	0	5
Posen	62.5	E 2	11	26	1	20									Thorshavn	56.9	S 3	50	14	2	20	55.7	S 2	20	12	5	10	1	
Prag	60.4	N 1	01	26	1	50	60.7	ESE 1	10	22	9	50	1	2.6	Seydisfjord	53.4	NE 3	11	10	2	0.4	53.1	E 2	11	12	2	4.5		
Eger							60.3	SWlk	02	18	9	50	0	2.4	Acureyri	53.0	N 2	11	12	1	2	52.1	N 3	11	11	1	20		
Preßburg	59.4	SSE 2	90	23	9	20	62.1	SWlk	11	19	9	50	5	2.5	Isafjord	54.0	SWlk	11	9	2	20	54.6	WSW 1	4.2	8	2	20		
Kaschau	60.0	NNE 3	00	26	0	50									Reykjavik	53.4	SSW 2	17	13	5	10	52.9	SSW 2	11	11	5	20		
Ofenpest	59.7	NE 1	42	24	1	50	60.0	W 1	11	19	1	50	0	2.6	Vestmannö	53.8	WNW 2	00	10	5	50	52.5	WSW 3	12	10	0	1		
Budapest																													
Belgrad																													
Serajewo																													
Agram																													
Scala																													
Athen																													
Korfu																													

SCHIFFSMELDUNGEN

Datum	Zeit	Breite	Länge v. Gr.	Luftdruck	Wind	Wetter	Temper. Luft	Temper. Wasser	W	Sichtweite in km	Wolken (in Zehntel)	Seegang	Dünnung aus
16. 7.	7p	57°N	11°07' W	758 –	NNW 4	01			1	50	2 Cu – Sc	1	W
" "	7p	59°45'	09°00' W	57 –	WNW 4	17			1	20	10 Sc	4	NW
" "	3a	58°13'	12°58' W	61 –	NW 3	11	13	12	2	50	10 Sc – Cu	0	–
" "	7p	57°5'	9°45' E	64 –	NE 1	01	22	18	0	250	wolkenlos	0	–
" "	7p	58°3	2°3' E	60 –	SSE 2	15	15	12	2	50	10 Sc	0	SE
" "	7p	58°4'	1°49' W	60 –	W 1	11	13	12	4	50		0	W
" "	7p	59°7'	3°13' W	70 –	SSW 5	01	22	22	0	20		1	SW
" "	7p	58°8'	11°0' W	58 –	NNW 4	22	13	13	0	1	Nebel	1	S
" "	3a	57°7'	14°8' W	57 –	ESE 3	51	10	10	6	50	10 Sc	1	W
" "	2a	59°3'	38°0' W	57 –	WSW 3	12	13	10	6	20		3	SW
" "	7p	49°5'	13°3' W	56 –	WSW 4	23	17	15	3	20	9 Sc – Cu	0	W
" "	8a	59°1'	15°5' W	57 –	SW 3	01				50		3	SW
" "	8a	59°4'	14°5' W	55 –	W 1	20				20		1	W
" "	2p	59°1'	9°8' E	61 –	NE 2	00	18	16	0	250	2 Cu	0	E
" "	8a	58°6'	6°5' E	63 –	SSW 1	01	20	16	0	250	3 Cu	0	–
" "	8a	58.6	2°5' W	60 –	NNE 3	11	12	12	2	50	9 Sc – Cu	0	SW
" "	2a	58°2'	10°7' W	62 –	SW 4	11	23	22	0	20	5 Sc	1	SW
" "	7p	58°2'	5°0' W	58 –	WSW 2	50	12	12	5	50	10 Sc	0	SW
" "	8a	59°2'	3°5' W	61 –	NNW 4	11	11	12	1	50	8 Sc – Cu	0	—
" "	2p	58°5'	0°0 W	59 –	ENE 3	16	15	12	3	2	10 Sc	0	SE
" "	3a	57°5'	3°2' W	61 –	N 4	16	11	12	8	50	8 Cu – Sc	0	—
" "	2p	58°0'	11°7' W	58 –	NNW 6	11	11	11	6	20	10 Sc	0	—
" "	7p	58°1'	22°5' W	59 –	W 3	11	11	11	7	50	10 Sc – Cu	0	W

Datum	Zeit	Breite	Länge v. Gr.	Luftdruck	Wind	Wetter	Temper. Luft	Temper. Wasser	W	Sichtweite in km	Wolken (in Zehntel)	Seegang	Dünnung aus
17. 7.	7a	56°3'	17°0' W	758 –	S 3	11	11	11	6	50		4	S
" "	2a	55°8'	20°1' W	58 –	NE 1	52	11	13	6	50	10 Cu	0	–
" "	2a	58°0'	6°0 E	61 –	S 2	00	18	18	0	250	4 Sc – Cu	0	–
" "	2a	58°6'	11°0' W	57 –	NW 4	00	13	12	1	50	2 Sc – Cu	4	W
" "	2a	58°1'	5°9' E	61 –	SSE 2	00	16	15	1	50	3 Sc – Cu	2	NE
" "	8a	48°5'	20°6' W	59 –	NW 6	15	18	16	7	20	8 Sc – Cu	6	W
" "	8a	46°5'	32°0' W	70 –	NNW 4	12	—	—	0	50	9 Cu	1	SW
" "	8a	46°1'	33°4' W	69 –	NW 4	16	18	19	6	20	10 Sc – Cu	1	NW

WETTERBERICHT
DER
DEUTSCHEN SEEWARTE

JAHRGANG 50 , Nr. 199. VERLAGSORT HAMBURG Sonnabend, den 18. Juli 1925

Mitteleuropäische Zeit — **Luftdruck** reduziert auf 0° Temperatur, Meeresspiegel und Schwere in 45° Breite — **Temperatur** in Celsius-Graden — **Windstärke** nach Beaufortskala (12 = Orkan) — **Wetter:** 00 bis 09 wolkenlos bis halb bedeckt; 10 bis 19 halb bis ganz bedeckt; 20 bis 29 Dunst oder Nebel; 30 bis 39 Schauer; 40 bis 49 Rieselregen; 50 bis 59 sonstiger Regen; 60 bis 69 Schnee; 70 bis 79 Graupel oder Regen und Schnee gemischt; 80 bis 89 Hagel; 90 bis 99 Gewitter — **Wetterungsverlauf** seit der letzten Beobachtung: 0 = wolkenlos bis halb bedeckt, 1 = wolkig, 2 = anhaltend ganz bedeckt, 3 = Dunst oder Nebel, 4 = dichter Nebel, 5 = Schauer, 6 = Regen oder Rieselregen, 7 = Schnee, 8 = Graupeln oder Hagel, 9 = Gewitter — **Relative Feuchtigkeit:** 0 = 95 bis 100 %, 9 = 90 bis 94 %, 8 = 80 bis 89 %, 7 = 70 bis 79 %, 6 = 60 bis 69 %, 5 = 50 bis 59 %, 4 = 40 bis 49 %, 3 = 30 bis 39 %, 2 = 20 bis 29 %, 1 = 10 bis 19 %

GESTERN NACHMITTAG 2 UHR

DEUTSCHE STATIONEN	Uhrzeit	Luftdruck	Wind	Wetter	Temperat.	Luftdruck Charakter. u. Änder.	W	Stärke in	Wolken (in Zehntel)	Rel. Feucht.	Seegang	Wolkenhöhe
Borkum	2	759.3	W 1	11	22	\ −0	3	10	5 a-str	7		9
Helgoland	2		SE 1	wolkig							S	
Altenwalde	2											
Bremen	2											
Hamburg	2	59.3	SW 1	01	28	\ −1.0	0	20	3	4		5
Kiel	2	60.0	SW 2	90	26	\ −2.5	0	20	8	6		5
Warnemünde	2											
Swinemünde	2	60.0	ESE 3	12	24	\ −2.5	0	20	6	4		5
Hügenwaldermünde	2											
Danzig	2	62.9	NE 2	08	24	\ −0.5	0	50	a	5		1
Königsberg	2	62.6	E 1	11	23	\ −0	1	20	6	6		5
Memel	2	63.5	W 2	01	23	\ −0.5	0	50	2	5		9
Aachen	2	59.1	Stille	11	25	\ −1.0	1	20	6	5		5
Lüdingen	2											
Hannover	2	58.5	N 1	11	29	\ −1.0	1	20	7	3		7
Magdeburg	2	58.9	W 3	02	30	\ −1.5	0	50	4	2		6
Dresden	2	58.7	ENE 1	01	26	\ −1.0	0	50	4	4		
Berlin	2	59.2	E 2	02	27	\ −1.0	1	10	5	3		5
Grünberg in Schles.	2											
Breslau	2	59.5	E 1	12	25	\ −1.0	1	50	7	4		5
Frankfurt a. M.	2											
Karlsruhe	2											
Friedrichshafen	2											
Bamberg	2											
München	2	58.8	SW 1	12	24	\ −1.5	1	20	8	4		6
Kahler Asten 852	2											
Wasserkuppe (Rhön) 950	2											
Feldberg im Taunus 801	2											
Brocken 1142	2											
Fichtelberg 1213	2	699.4	SE 1	10	17	\ −1.0	1	20	5	7		1
Säntis 2500	2											
Feldberg i. Schwarzw. 1497	2											
Zugspitze 2964	2	533.9	NW 2	25	4	\ −0	9	60	10	0		0
Säntis 2500	2	566.6	NE 1	15	5	— 0	6	9	7	9		0
Sonnblick 3106	2											

Seehöhe in Metern

GESTERN ABEND 7 UHR

Uhrzeit	Luftdruck	Wind	Wetter	Temperat.	Luftdruck Charakter. u. Änder.	W	Stärke in	Wolken (in Zehntel)	Rel. Feucht.	Bedeckung	Maximum	Seegang	Wolkenhöhe
7	758.3	NE 2	10	22	\ −1.0	3	10	9	7	0		6	7
7		Stille	bedeckt									S	
7	57.8	N 1	11	23	\ −1.0	1	50	8	6	0	27		
7	58.8	S 2	09	20	/ +1.0	9	20	9	8	1	27		
7	58.3	Stille	11	20	— 0	1	20	9	4	0	24		
8	59.2	N 2	11	21	/ +0.5	6	402	8	7	6-1	27		6
8	59.9	E 1	01	26	\ −1.0	0	20	3	4	0		5	7
7	59.2	E 2	00	27	\ −0	0	50	1	5	1	28		9
7	57.9	NE 4	wolkenlos	27	\ −0.7						28	X	
7	60.8	NE 2	00	27	\ −0.5	0	50	3	7	0	25		9
7	61.4	NE 2	00	24	\ −0	0	50	3	6	0	23		9
7	62.7	NNW 2	01	23	\ −0.5	0	50	2	4	0		X	9
7	58.4	S 2	12	23	\ −0.5	1	20	9	7	0	27		5
7	58.8	SW 1	12	20	\ −0	0	02	10	9	6	26		5
7													
7	57.9	E 1	11	26	/ 0	0	50	7	4	0	31		6
7													
7	58.3	E 3	11	22	— 0	1	50	7	6	0	27		6
7	58.1	Stille	01	25	/ 0	0	20	3	5	0	28		5
7	57.6	SSE 1	00	23	\ −0.5	0	20	1	4	0	27		5
7	58.9	Stille	12	23	\ −0.5	1	20	6	6	0	26		6
7	60.7	Stille	10	21	— 0	0	4	6	7	10	27		7
7	58.3	SW 1	00	24	\ −0.5	0	50	4	5	0	29		7
7	58.1	NE 1	11	21	\ −1.0	1	50	8	6	0	28		7
9	59.6	S 1	01	18	/ +1.0	1	50	3	7	0	27		7
7	58.6	ESE 2	10	21	— 0	1	20	6	7	0	26		7
7	—	E 2	09	16	— 0	0	50	1	0	0	23		9
7													
7													
7	663.4	WNW 1	11	16	— 0	9	50	8	5	44	20		6
7	658.4	ESE 3	19	14	— 0	9	10	10	5	9	19		9
9													
7													
9	534.0	Stille	10	2	— 0	9	0	8	4	8	6		9
7													
7													

Luftdruck der Bergstationen nicht auf Schwere und Meeresspiegel reduziert

KÜSTENSTATIONEN UND FEUERSCHIFFE

NACHMITTAG UND ABEND DES VORTAGES

ist: 2p: W 2, leicht bewölkt, gute Sicht, See 2
7p: W 2, " " " " 2
ilk: 2p:
7p: 758.7, SE 2, 12°, 21°, Sicht 20 km, See 1
rkona: 2p: E leicht, heiter, See 0
7p:
ußenjade: 2p:
7p:
arienleuchte: 2p:
7p: 763.0, ESE 4, W 22°, Sicht 20 km, See 4
orkumriff: 2p: 759.3, SSW 2, W 20°, W.T. 17°
7p: 58.2, W 1, 01, 22°, " 17°, See 0
mrumbank: 2p:
7p: Stille, See 0, L.T. 14.0°, W.T. 21.0°
dlergrund: 2p:
7p: wolkenlos, ESE 3, See 3, Barum Sichtbar
orkum: 5p: 758.4, W, NW, 22°

HEUTE MORGEN

ist: 8a: SW 3, heiter, Sicht, See 2
11a: SE 2, wechselnd bewölkt, See 2
ilk: 8a: 758.0, Stille, NW, 20°, Sicht 10 km, See 0
11a: 58.0, " 28, 22°, " " " 0
rkona: 8a: E 2, heiter, See 3
11a: E 2, " " 3
ußenjade: 8a: SSW 1, bedeckt, See 0
11a:
arienleuchte: 8a: 763.5, SE 4, W, 22°, Sicht 20 km, See 0
11a: 64.0, SE 4, W, 24°, " 20 " " 0
orkumriff: 8a:
11a:
mrumbank: 8a: SE 1, heiter, See 0, L.T. 20.5°, W.T. 19.0°
11a:
dlergrund: 8a: ENE 2, heiter, See 2, Barum Sichtbar, L.T. 16.5°, W.T. 18.4°
11a: 0 1, heiter, " 1, " " " 14.6, 18.1°
orkum: 11a:

HEUTE MORGEN 8 UHR

DEUTSCHE STATIONEN	Uhrzeit	Luftdruck	Wind	Wetter	Temperat.	Luftdruck Charakter. u. Änder.	W	Stärke in	Wolken (in Zehntel)	Rel. Feucht.	Bedeckung	Minimum	Seegang	Wolkenhöhe
Borkum	8	756.9	S 1	11	18	\ −0	3	4	8 a-str	9	0		6	6
Wilhelmshaven	8	57.8	SSE 1	11	20	\ 0	3	20	6 a-str	8	9	17		6
Helgoland	8	58.2	S 1	wolkig	20								X	
Altenwalde	8	57.4	SW 1	00	21	— 0	0	20	2 a-cu	6	41	12		0
Bremen	8	58.0	S 1	00	18	/ 0	3	4	3 a-str	9	9	16		7
Hamburg	8	58.7	Stille	26	20	\ 0	3	2	7 a-cu	7	0	17		7
Groß-Borstel	8		"	24	20		3	4	5 cu-cu	8	7	15		7
Kiel	8	59.2	SW 2	11	21	/ +0.5	6	402	8 str-cu	8	9	19		7
Warnemünde	6	58.3	SE 1	01	22	— 0	0	20	3 cu	6	0		5	7
Swinemünde	8	59.1	S 1	01	25	— 0	0	20	wolkenlos	9	0	15		7
Hügenwaldermünde	8	59.3	SE 2	wolkig	21	/ +0.2					0	17	6	
Danzig	8	61.3	SE 1	24	23	\ −0	3	4	1 cu	5	0	12		7
Königsberg	8	60.4	Stille	01	27	— 0	0	10	1 cu	5	0	13		7
Memel	8	61.7	Stille	00	21	— 0	0	10	2 cu	5	0		5	9
Aachen	8	58.1	SSW 4	01	19	/ 0	0	20	wolkenlos	8	0	15		7
Lüdingen	8	58.7	SW 1	00	16	\ −0.5	9	0.2	wolkenlos	9	9	14		7
Hannover	8	58.3	S 2	11	18	— 0	3	4	7 a-str	8	0	12		7
Magdeburg	8	58.6	WNW 1	01	20	/ +0.5	0	4	wolkenlos	7	0	15		7
Dresden	8	59.1	SSE 1	01	19	/ +0.5	0	20	wolkenlos	7	0	15		9
Berlin	8	58.9	E 2	01	25	/ +0.5	0	2	2 cu	5	0	19		7
Grünberg i. Schles.	8	60.5	E 1	01	22	/ +0.5	0	20	wolkenlos	6	0	14		7
Breslau	8	59.4	Stille	01	21	/ 0	0	4	wolkenlos	7	0	17		7
Frankfurt a. M.	8	59.6	Stille	24	16	/ +1.0	3	2	3 str	9	0	18		7
Karlsruhe	7	59.1	Stille	01	16	/ +0.5	0	10	1 cu	8	0	14		9
Friedrichshafen	8	59.7	WNW 1	00	17	/ +0.5	1	50	3 str-cu	7	0	17		7
Bamberg	8	59.9	S 1	01	18	\ −0	1	20	3 a-str	7	0	12		8
München	8	59.6	SW 1	00	18	— 0	0	10	wolkenlos	8	0	16		8
Kahler Asten 852	8	—	ESE 1	01	18	/ 0	0	50	wolkenlos	8	0	14		0
Wasserkuppe (Rhön) 950	8	681.3	SSW 1	00	19	— 0	0	50	1 a-str	6	0	13		7
Feldberg im Taunus 801	8													
Brocken 1142	8	662.1	ESE 2	02	17	/ 0	0	50	2 cu	8	0	12		9
Fichtelberg 1213	8	668.3	SE 1	01	17	— 0	0	20	wolkenlos	6	0	12		7
Säntis 2500	7													
Feldberg i. Schwarzw. 1497	7	636.5	SSE 1	00	12		0	50	—	8	10	10		8
Zugspitze 2964	7	533.3	Stille	01	3	— 0	1	0	wolkenlos	8	0	1		0
Säntis 2500	8	569.4	ESE 1	12	7	/ 0	1	4	6 2 cu	8	7	9		0
Sonnblick 3106	8													

Seehöhe in Metern

Luftdruck der Bergstationen nicht auf Schwere und Meeresspiegel reduziert

Nachdruck und Verwertung für öffentliche Vorhersage verboten!

Sonnabend, 18. Juli 1925

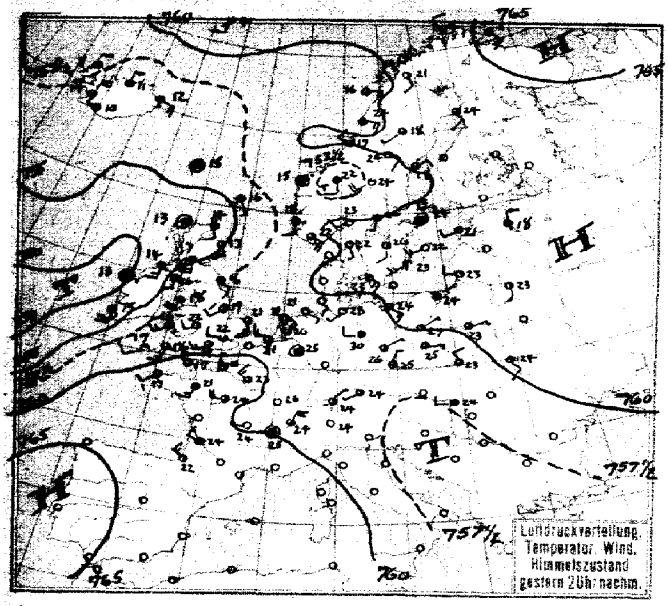

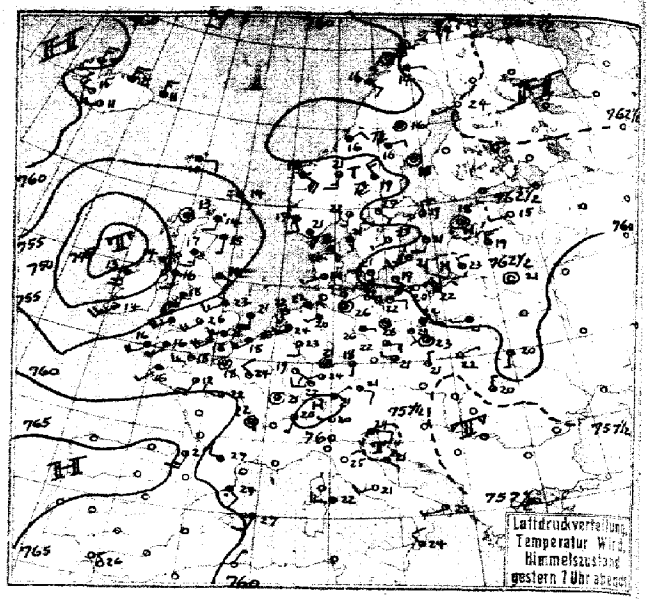

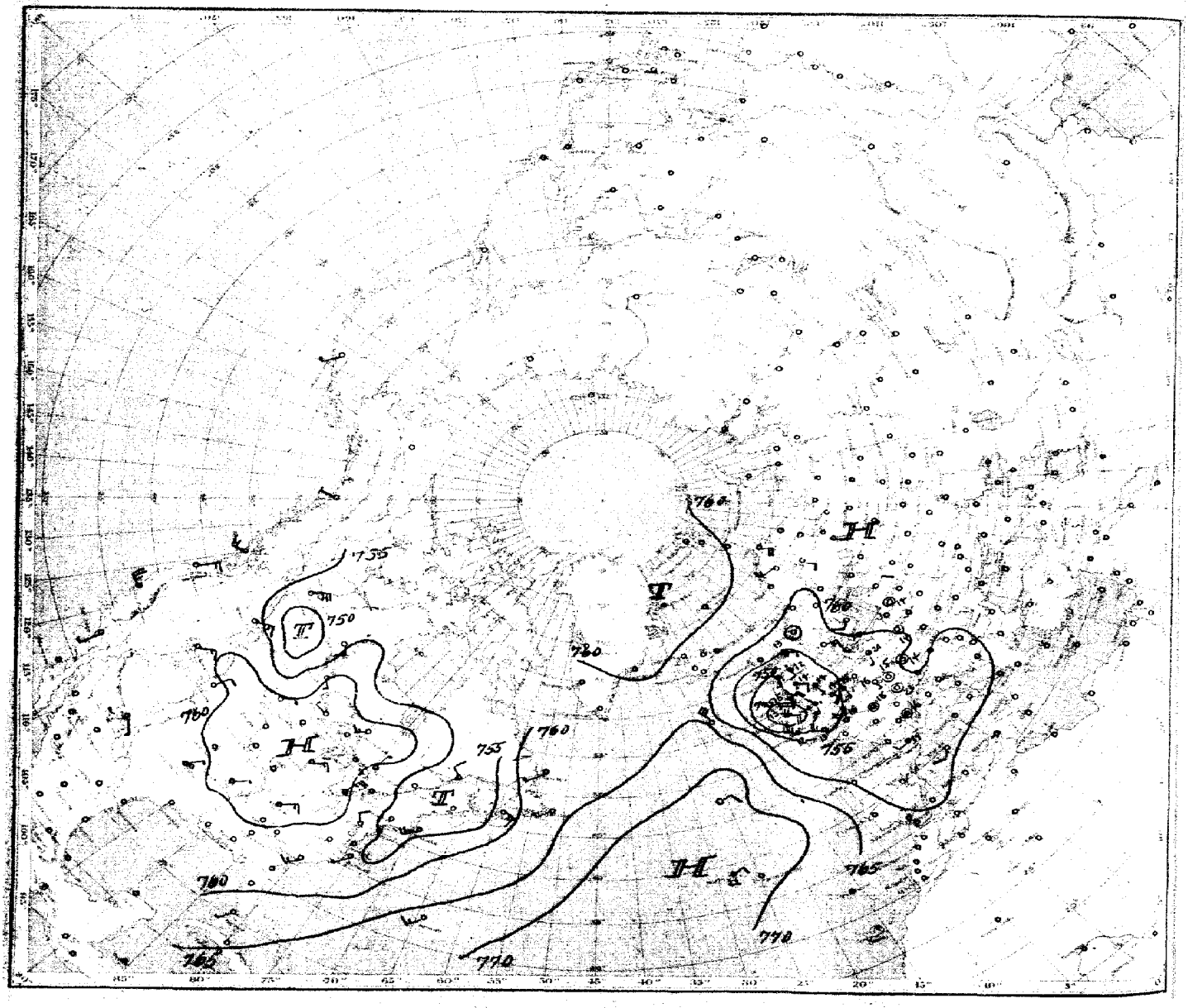

Luftdruck, Temperatur, Wind, Himmelszustand der nördlichen Halbkugel

vom Sonnabend 18. Juli 1925 morgens

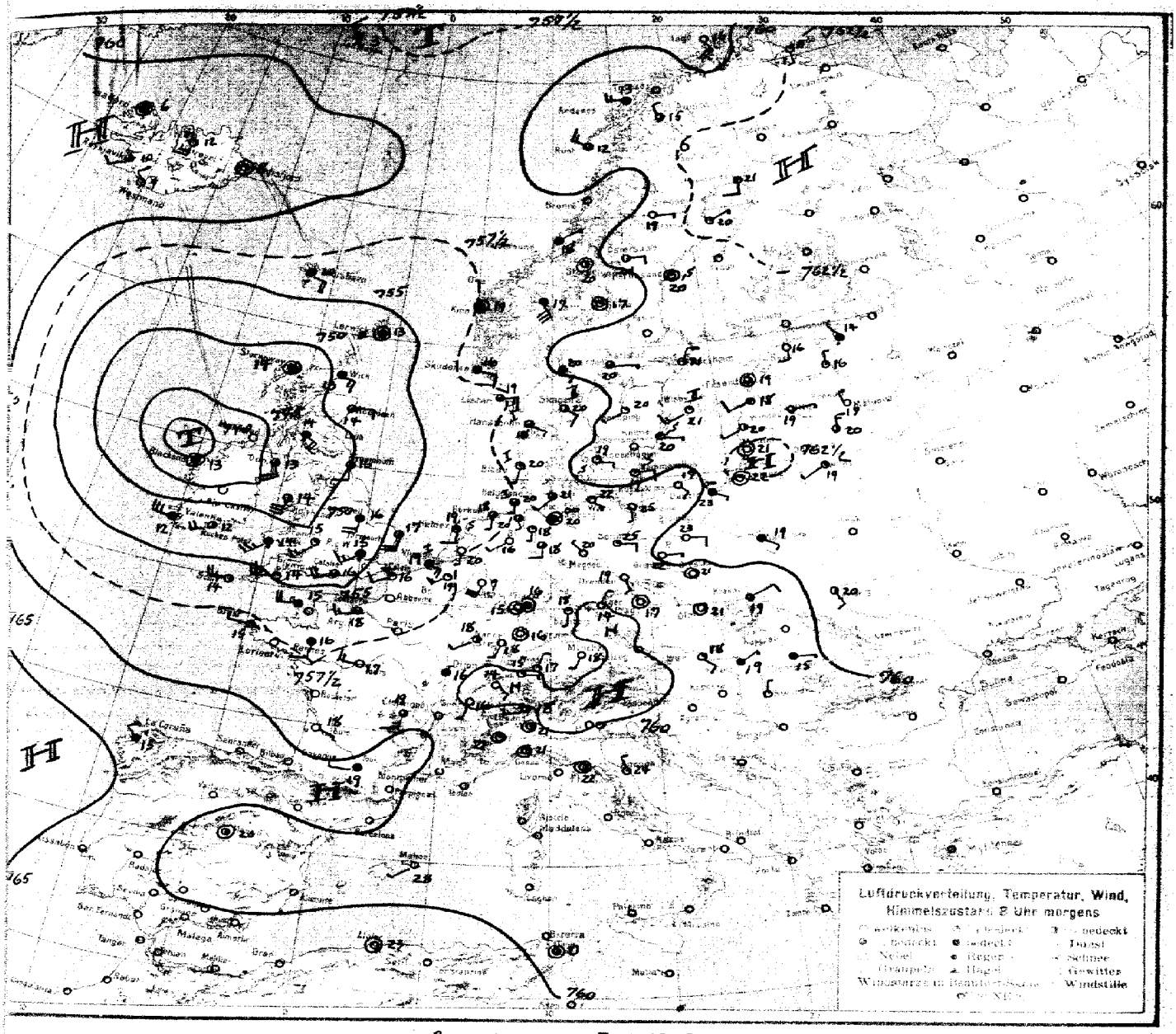

ALLGEMEINE ÜBERSICHT 8 Uhr morgens: Sonnabend, 18. Juli 1925

Das baltische Hochdruckgebiet hat sich weiter verflacht. Die ausserordentlich geringen Druckgegensätze über utschland haben eine grosse Ruhe der Luftbewegungen eintreten lassen. Zu Gewitterbildungen kann es, wo die feuchtere Luft f, südwestlichen Vorderseitenwinde der frischen Depression auf die stark erwärmte, von Südosten wehende Luft des Hochdruckgebiets besonders in Nordwestdeutschland. Durch primäre Einwirkung hat sich das Tief bei Island verstärkt, und das geschwächte h im Osten könnte ihm wenig Widerstand bieten. Vorläufig zeigt es aber wenig Tendenz, sich ostwärts zu bewegen. Sein Einfluß d sich nur im Drehen der Winde auf Südwest und in verstärkter Bewölkung und Gewitterneigung bemerkbar machen.

R.

WETTERAUSSICHTEN AN DER DEUTSCHEN KÜSTE für Sonntag, 19. Juli 1925

KÜSTE westl. OSTSEE Schwache bis mäßige südl. bis südwestl. Winde, warm, zunehmende Bewölkung, Gewitterneigung.

östl. OSTSEE: (W. Swinemünde) Schwache Winde aus veränderlichen Richtungen, zeitw. zunehmende Bewölkung, warm jedoch Böen und Gewittergefahr.

E OSTSEE: Schwache östliche Winde, heiter bis wolkig, warm, von Gewitterbildungen abgesehen trocken.

Bemerkungen:

amburg. Deutsche Seewarte Kapelle. Abt. III Georgii

Blaudruck: Hartung & Co., Hamburg

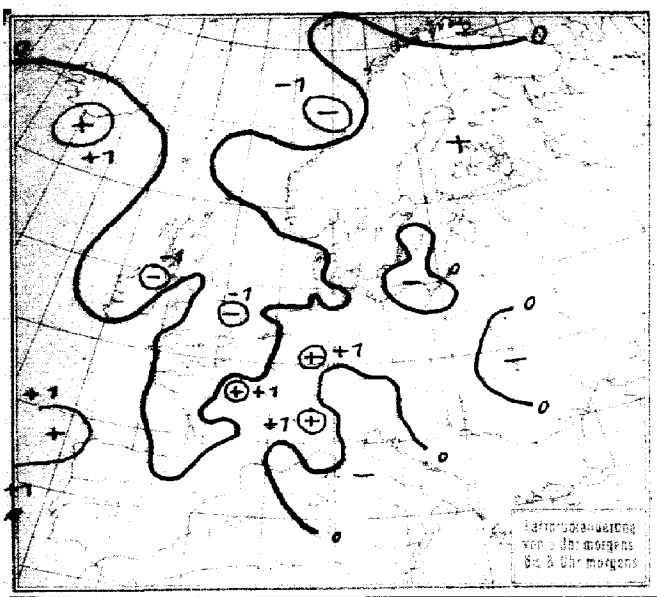

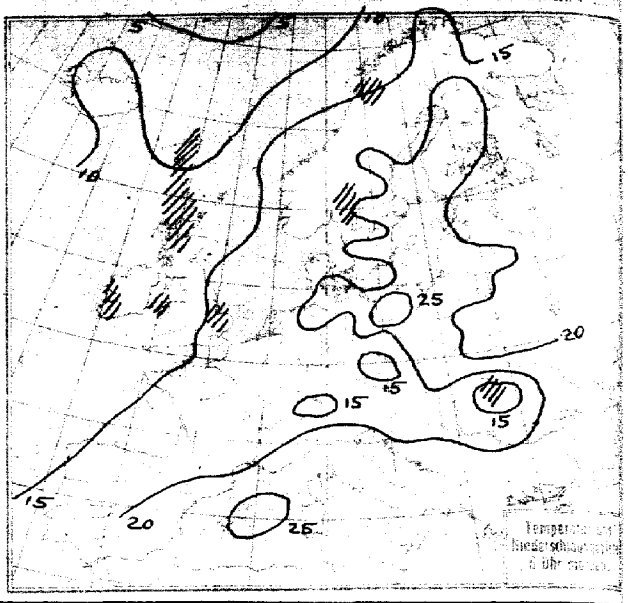

NACH AUFZEICHNUNGEN DER REGISTRIERAPPARATE ZU HAMBURG SEIT GESTERN 8 UHR MORGENS (M. E. Z.)

STUNDE		9	10	11	12m	1	2	3	4	5	6	7	8	9	10	11	12n	1	2	3	4	5	6	7	8
Thermograph		24.0	26.5	26.7	24.3	24.5	27.6	29.4	28.8	27.7	26.6	26.0	21.0	20.7	19.8	19.7	19.7	19.2	18.5	17.7	17.2	17.3	17.8	18.7	20.5
Barograph		56.4	56.5	56.7	56.3	56.3	55.7	55.4	54.9	54.8	54.8	56.2	55.7	55.4	56.3	55.3	55.2	55.2	55.2	55.2	55.1	54.9	55.0	55.7	55.9
Anemograph	Richtung	SE	SE	W	W	W	SW	SSW	ESE	SE	SSE	SE	W	NW	N	NNW	E	SE	SSW	W	W	Stille	Stille	Stille	Stille
	m.p.S.	1.8	2.2	5.0	5.0	2.0	1.4	2.0	2.3	1.9	1.5	0.9	8.5	5.0	5.5	4.9	2.0	1.5	1.5	2.0	2.0	0.0	0.0	0.0	0.0
Regenmesser																									
Sonnenscheindauer in Min.		60	60	55	5	5	30	60	60	30	5														

AUFSTIEGE

STATION Wind in m./S.	Seehöhe	Zeit	Boden	200	500	1000	1500	2000	2500	3000	3500	4000	4500	5000	Bemerkungen
						Gestern nachm. u. abend.									Sichtw. bis Kilom.
Holyhead		2p	-	SW₂S 14	SSW 13	SSW 13									
Valentia		"	-	SW₂S 5	-	SW₂W 5	SW 6	-	-	SSW 4					
Audouer		"	-	SSW 3	-	WSW 4									
Farnborough		"	-	SW 5	-	SW 4									
Croydon		"	-	S₂W 2	SW₂W 3	WSW 4									
Calshot		"	-	SW 4	-	SW₂W 6	SW₂W 9								
	254m	"	-	NE₂E 1	SE 6	W₂S	2	N -	-	N 6		-	-		
Hazebrouck		"	-	NE₂E 1	NE 2	ESE 1	SE 6	-							
Ijmuiden		7P	-	-	SW 4	-	-	S₂E 4							
Padua		"	-	S₂W 2	-	-	-	ENE 1	-	N 3					
Ancona		"	-	-	SE₂E 2	-	-	-	-	NW 4	-	-	-	NW 8	
Messina		"	-	W 2	W 6	WNW 7									
Tarent		"	-	W₂S 2	NE 2	-	-	WNW 3							
Romilly		"	-	-	WNW 5	NW₂W 5	SW₂W 4								
Le Havre		"	-	-	SW 5	SW 7	SW₂W 3								
Gourb		"	-	W 4	W₂S 6	W 6									
Ottilhausen		"	-	-	W₂S 2	S₂E 1	S₂W 3	SSW 8	-	SE₂S 5	-	SSE 6			
Holyhead		"	-	-	S₂W 17	-	SW 13	SW 13							
Shotwick		"	-	SW₂S 8	S₂W 8	S₂W 9									
Cranwell		"	-	-	SW₂S 7	-	SW₂S 10	SW₂S 12							
							Heute morgen								
Toulouse		6a	-	-	NW 6	W₂N 4	W 6								
Dresden		"	SE 3	SE₂E 3	SE₂E 6	SE₂S 2	SE₂S 1	ESE 4	E₂S 3	NE₂N 1					
Quord		"	-	SW₂W 5	SW₂W 6	WSW 8									
Lyon		"	-	-	NNW 4	N₂E 6	NW₂N 3	W₂N 1	-	SW₂W 2					
Nancy		"	-	-	WSW 3	WSW 3	W₂S 3	W 4	-	W 4	-	SE 8			
Friedrichshafen	400m	"	-	-	11.3 94	1400 68	1848 70	23 80	4.4 90	2.3 90	-	4.5 73	3300 48	3300 11.3 45	
"	"	"	"	"	NE₂N 2	Stille	W₂S 1	E 2	E 2	SSE 2	-	S₂E 2	SE 1	Stille	" " 50 "
Rostock	32 m	7a	SE 2	SSE 7	S 8	2400 S₂E 4	2700 W₂S 3	3000 NW₂W 1	4000 NW 1	5000 W₂N 4	6000 NW 4	8000 NNW 3	10000 SW 14	11000 N₂E 9	
											11500 N 7	12000 N 10	12500 N 7	ab 13000 ab ow.	" " 20 "
Frankfurt a.M.		"	W₂S 2	SSW 3	-	S₂W 3	S₂W 1	S 4							" " 2 "
Bremen		"	S 2	3200 SSE 5	SE₂S 4	S₂E 3	-	SSW 5							
Großborstel	17 m	"	Stille	Stille	S 2	S₂E 5	S 6	S 7	S 7	S₂E 8	SSE 8	S₂W	S₂W 6		" " 4 "
Prag	254m	8a	"	SW₂S 2	SSW 1	NW 1	NW₂N 2	N₂W 3	-	NNW 3	-	NNW 3			" " 4 "
Helder		"	S 3	-	SW 7	SW₂S 8	SSW 12							cl	" " 20 "
De Bilt		"	S 3	-	SW₂W	SW₂W	SSW						str en		" " 10 "
Warschau		"	ESE 1	-	E 6	ESE 8	SE 7	SSE 3	-	SSW 3		str en	a ew		" " 20 "
Mailand		-	Stille	-	E₂N 1	SE₂S 1	S₂E 1						en		" " 20 "
Genua		"	"	-	-	ESE 3	-	SE₂E 5	-	-	-	N 7	en	en	" " 10 "
Ancona		"	NNW 1	-	-	ESE 1	-	NW 7	-	NW₂W 2				en	" " 10 "
Maddalena		"	-	NW₂N 10	-	NW 10	-	NW 8							
Großborstel	17 m	11a	E 2	E 2	SSE 3	SSE 6	SSE 6	SSE 8	S 8	S 8				Dunst	" " 4 "

Sonnabend, den 15. Juli 1933

MORGEN

STATION	Luftdruck	Wind	Wetter	Temperat.	Luftdruck Charakter. u. Änder.	W	Unterschied in 3h	Wolken (in Zehntel)	Rel. Feuchtigkeit	Maximum	Minimum	Seegang
Wien	59.4	ESE 1	heiter	18	/+0.4					⊕		
Zürich	60.5	E 1	00	15	/+0.5	0	2	2 acu	9	0	13	
Bern	60.5	SE 1	01	14	/ 0	0	20	10 ci	8	0	12	
Genf	60.2	SSW 1	01	16	– 0	0	10	wolkenl.	8	0	12	
Lugano	59.8	W 1	10	18	/+1.0	6	20	6 ni	8	5	15	
Heider	56.8	S 2	01	19	– 0	0	20	1 ci	8	0		S
Vlissingen	56.6	SE 3	12	19	\-0.5	1	10	8 str 1 cu	8	0		I
Utrecht	57.3	S 2	00	20	– 0	2	10	4	7	0	13	
Kopenhagen	60.8	E 1	01	18	– 0	1	20	2 ci str.	7	0		S
Skagen	58.6	SE 2	01	20	– 0	1	10	4 ci	8	0		IV
Hanstholm	58.0	SE 1	11	18	– 0	1	50	7	8	0		I
Blaavandshuk	58.2	S 1	00	20	L– 0.1	0	20	3	–	0		I
Hammershus	58.3	E 2	01	19	– 0	0	50	7 a cu	8	0		S
Abisko	61.6	NW 1	11	15	– 0	1	)50	8	6	0	12	
Haparanda	62.9	S 2	01	21	– 0	0	)50	1 cu	5	0		I
Stensele	62.0	E 1	00	19	– 0	1	)50	wolkenl.	6	0	12	
Oestersund	61.4	E 2	01	20	– 0	0	50	4	7	0.6	11	
Hernösand	62.0	Stille	10	20	– 0	1	)50	7 cu	7	0		IX
Särna	59.7	Stille	01	17	– 0	0	)50	3 ci	7	0	8	
Karlstad	61.1	E 1	12	20	/+0.5	1	–	8 cu	7	0	14	
Stockholm	61.0	NNE 2	00	21	/+0.5	1	20	1 ci cu	6	0	16	
Jönköping	61.4	SW 1	11	20	– 0	1	50	8 str.	5	0	15	
Wisby	61.1	SW 3	01	21	\-0.5	0	)50	1 ci	6	0		II
Kalmar	61.5	E 1	01	20	– 0	0	–	3 ci	7	0		S
Gällivare												
Karlshamm												
Bjuröklubb	62.7	NE 1	01	20	– 0	0	)50	1 ci str.	–	0		S
Quade Hook												
Spitzbergen	67.8	Stille	41	7	\-2.5	6	4	10 ni	9	⊕		
Ingö	60.0	SSE 4	00	16	\-0.5	0	)50	wolkenl.	6	0		S
Valdersund	58.8	NE 1	10	18	\-0.5	1	20	8	8	0		S
Kian	57.7	Stille	12	19	/+0.5	1	50	8	7	0		I
Lister	57.4	E 3	13	19	– 0	1	50	9	7	0.2		I
Aaren-Insel	58.4	S 6	24	7	\-1.5	3	7	Nebel	9	⊕		IV
Andânes	61.1	W 2	12	13	/+0.5	1	20	8	9	0		I
Röst	61.5	WNW 3	11	12	/ 0	1	50	9	8	0		I
Jan Mayen	57.8	NW 3	41	3	\-0.5	6	2	10 str.	9	⊕		V
Färder	60.3	SE 1	16	20	/+0.5	5	50	8	–	⊕		I
Vardö	63.3	S 3	01	11	\-0.5	4	)50	1 ci	8	0		III
Trönnö	59.8	N 3	16	16	\-1.0	5	50	10 str.	9	0.2		–
Utsire	57.6	ESE 2	11	16	/+0.5	4	20	9	0	⊕		I
Bombas	59.0	SSE 6	11	17	/+0.5	1	)50	10	5	0	12	
Helsingfors												
Vasa												
Kuopio												
Dorpat	61.7	N 1	01	16	/+0.4						12	
Riga	61.3	E 1	11	19	– 0	1	50	9 str cu	7	0		I
Warschau	60.5	ESE 1	11	19	/+0.5	2	20	10	7	0	18	
Lemberg	61.8	SSE 1	12	20	\ 0	1	10	6 ci str.	6	0	13	
Minsk												
Wilna	61.7	SW 1	01	19	– 0	1	10	3	8	–	13	
Krakau	59.6	ENE 2	01	19	– 0	1	10	4	8	0	13	
Posen	61.4	E 2	01	23	– 0	0	20	wolkenl.	5	0	13	
Prag	59.7	Stille	05	17	– 0	0	4	10 str.	8	0	12	
Eger	60.1	NNE 1	05	14	/+0.5	4	4	10 str.	0	0.1	10	
Preßburg	58.2	Stille	02	22	/+0.5	0	50	7 ci	6	0	13	
Kaschau												
Olmütz	58.5	Stille	01	21	/+0.5	0	20	wolkenl.	7	0	13	
Budapest	58.6	NE 1	bed.	20								
Belgrad												
Serajewo												
Agram												
Sulina												
Lissa												
Corfu												
Turin	59.2	Stille	02	21	\-0.5	6	4	2	8	2	16	
Genua	59.3	Stille	00	21	/-2.0	6	20	– – – –	6	0		I
Livorno												
Rocca	58.6	NNW 1	02	24	\-0.5	0	10	– – – – –	5	0		S
Maddalena												
Messina												
Parent												
Benedig												
Rom												
Malta												
Madrid	58	Stille	½bed	20								
La Coruña	64	NW 2	Regen	15								
Lissabon	58	SW 1	Wolkenl.	28								
Malaga												
Oporto												
Funchal												

STATION	Luftdruck	Wind	Wetter	Temperat.	Luftdruck Charakter. u. Änder.	W	Unterschied in 3h	Wolken (in Zehntel)	Rel. Feuchtigkeit	Maximum	Minimum	Seegang
Rochefort												
Bayonne												
Bordeaux	58.5	E 1	–	18	L 0		–	ni		1		
Clermont	59.6	S 2	11	19	L 0		4	8		–	19	
Dijon	59.4	Stille	29	16	/+0.5		1	8		0	16	
Calais	55.8	SW 2	01	16	– 0		50	3		0		S
Brest	57.6	W 1	01	15	/+0.5		20	3		3		I
Paris	57.7	– –	–	19	/ 0					0		
Perpignan												
Rennes	57.2	S 2	11	16	\-0.5		20	10		04	14	
Straßburg	59.4	SSW 1	01	18	/+0.5		10	wolkenl.		0	10	
Toulouse	60.6	W 1	11	19	– 0		10	10		0	18	
Tours	58.9	W 3	01	17	/ 0		2	10		03	16	
Ajaccio												
Le Havre	56.7	WSW 3	11	18	L-0.5		10	9		0		III
Marignane	58.6	SW 1	11	22	/+0.5		50	5		0		I
Nancy	59.0	SW 1	01	18	/+0.5		10	7		0	13	
Lerwick	64.0	Stille	29	13	– 0	4	0.2	Nebel	0	2		S
Renfrew	48.3	SE 4	43	14	\-0.5	6	50	10 ni	0	8	14	
Cranwell	53.1	SSW 4	11	16	L 0	2	60	10	8	0	12	
Scilly	55.9	W 6	01	14	– 0	0	20	4 cu	7	8		V
Wick	50.0	ESE 3	16	13	L-0.5	6	10	10	0	3		III
Malinhead												
Tynemouth	50.6	S 2	11	16	– 0	1	10	7	8	0		I
Pembroke	62.3	SW 5	40	13	\-1.0	5	20	8	8			VI
Roches Point	50.6	WSW 4	11	12	\-0.5	6	50	8 str cu	9	0.5		III
Croydon	56.0	SW 3	40	16	\-0.5	6	20	10 str.	9	⊕	13	
Aberdeen	50.7	E 2	11	14	/ 0	6	10	10	8	1		VI
Valentia	50.3	W 6	16	12	/ 0	6	10	10	8	1		VI
Plymouth	54.9	W 5	01	14	/+0.5	0	50	2 ci	7	2		II
Guernsey	55.9	W 4	16	15	\-0.5	6	20	8	0	4		I
Stornoway	48.4	Stille	51	14	\-0.5	6	10	10 str.	9	4		S
Holyhead	49.1	SSW 6	01	14	\-0.5	7	20	4 strcu	8	2		VI
Donaghadee	48.9	SSE 4	11	13	L-0.5	1	50	8	8	03		IV
Yarmouth	55.3	SSW 4	11	17	\-1.0	1	10	8 cu	8	0		S
Blacksod	40.4	Stille	11	13	\ 0	0	20	– – –	8	1		II
Calshot	54.8	WSW 4	10	16	\-0.5	6	)50	8		05		S
Thorshavn	56.7	E 3	43	10	– 0	6	20	10 ni	0	5		
Seydisfjord	62.8	Stille	00	8	– 0	1	2		3			
Acureyri	61.8	S 3	11	12	– 0	1	2		6			
Isafjord	62.3	Stille	10	6	\ 0	2	20		0			
Reykjavik	63.4	WSW 2	11	10	/+0.5	1	20	10 str.		0		
Vestmannö	63.8	NW –	00	8	/+1.0	0	0.2		2			
Alexandrovsk												
Archangelsk												
Ust-Zylma												
Matochkin-Sharr												
Dickson												
Petersburg												
Tscherdyn												
Moskau												
Kasan												
Kiew												
Ufa												
Saratow												
Orenburg												
Odessa												
Sewastopol												
Astrachan												
Emba												
Batum												
Baku												
Tobolsk												
Omsk												
Tashkent												
V. Imbatskoe												
Tomsk												
Irkutsk												
Jakutsk												
Wladivostok												
Tanger												
Agadir												
Bou Denib												
Oran												
Algier	61	Stille	wolkenl.	23								
Setif												
Tunis	60	Stille	½bed.	21								
Aleppo												
Beyruth												

NORD-AMERIKA 2 UHR NACHTS

	Luftdr.	Wind		Luftdr.	Wind		Luftdr.	Wind		Luftdr.	Wind		Luftdr.	Wind
St. Johns	769	SW 4	La Paz	759	SE 2	Bermuda	767	SW 3	Duluth	768	W 1	Tatoosh	765	SW 3
Sydney	53	SE 3	Edmonton	52	NE 6	Key West	64	SW 1	Huron	62	E 1	San Francisco	56	W 5
Father Point	53	NW 2	Nantucket	55	SW 3	Little Rock	61	NE 1	Salt Lake City	63	NE 3	San Diego	58	S 1
Battery Sound	60	E 1	Washington	57	NW 2	Nashville	61	NE 3	Helena	57	W 3	Forth Worth	58	NE 1
White River	67	SW 3	Hatteras	56	SW 1	Cleveland	61	E 5	Denver	59	N 2	El Paso	58	SE 1
Winnipeg	60	SE 1	Charleston	57	SW 3	Chicago	62	NE 5	Roseburg	62	N 3	Belle Isle	63	SW 1

STATION	GESTERN NACHMITTAG						GESTERN ABEND								STATION	GESTERN NACHMITTAG						GESTERN ABEND							
	Luftdruck	Wind	Wetter	Temperat.	W	Sichtw. in km	Luftdruck	Wind	Wetter	Temperat.	W	Niederschlag	Maximum oder Minimum			Luftdruck	Wind	Wetter	Temperat.	W	Sichtw. in km	Luftdruck	Wind	Wetter	Temperat.	W	Sichtw. in km	Niederschlag	Maximum oder Minimum
Wien															Turin													
Zürich	59.5	NE 1	12	24	1	50	59.8	WNW 3	11	20	1	0	0	27	Genua													
Bern	59.3	W 1	12	23	1	50	60.2	⊃ 2	11	19	9	20	0	23	Livorno													
Genf	59.7	SE 1	14	23	0	20	60.2	SSW 1	11	20	1	50	1	26	Ancona							SE 1	11	21	0	10	0	
Lugano	58.3				0	20	56.9	W 1	62	24	6		4	27	Maddalena							58.8	W 3	12	22	1	10	0	
Helder							57.9	NW 1	00	22	0	20	0	0	Messina							59.4	NW 2	12	24	1	20	0	
Vlissingen		W 3	03	21	0	10									Tarent							59.1	W 1	11	23	2	20	0	
Utrecht	59.0	NW 2	10	20	1	20	57.8	SW 2	00	24	1	20	0	27	Venedig							57.8	E 2	00	27	1	20		
Kopenhagen	61.4	SE 1	01	20	1	20	60.7	SSE 3	01	21	1	20	0	11	Rom							59.6	W/NW 2	01	21	0	20		
Skagen	60.0	SSE 1	00	15	0	20	57.0	SSE 1	03	21	0	20	0	0	Malta														
Hanstholm	59.5	SE 1	01				58.5	SW 1	90	21	0	50	0	1	Madrid														
Blaavandshuk							58.8	SW 1	11	20	1	50	0	1	La Coruña														
Hammershus							61.0	SE 4	01	19	0	50	0	12	Mahon							60.-	NW 2	Nebel	27				
Abisko							60.2	E 1	01	19	1	>50	0	24	Malaga														
Haparanda	62.2	SSE 2	02	24	0	20	62.4	NW 1	00	24	1	>50	2	25	Horta														
Stensele	61.9	SW 1	18	18	1	50	61.5	Stille	10	18	3	50	3	23	Rochefort														
Oestersund	60.0	SW 2	11	24	1	20	61.3	ENE 2	90	16	9	10	1	24	Bayonne	62.3	SW 3	11	22		10	62.5	SSW 3	11	21		20	0	
Hernösand	61.4	NE 2	20	16	3	>50	60.6	Stille	01	18	1	>50	0	0	Bordeaux	62.1	WSW 2	11	24		20								
Särna	56.-	SW 4	01	12	0	50	57.9	SW 3	90	19	1	>50	0	12	Clermont	59.9	W 1		14			59.1	Stille	20	22		10	3	
Karlstad	60.6	SO 1	01	26	0		60.5	SE 1	02	22	1		0	24	Dijon				20			58.8	E	11	21		20	0	
Stockholm	60.8	Stille	90	24	1	50	60.9	N 2	10	19	9	50	25	27	Calais							58.2	SW 3	11	18		20	0	
Jonköping	60.8	S 2	02	26	0	50	59.9	SW 1	01	22	3	50	2	26	Brest	60.0	SW 2	11	17		50	59.4	SW 1	11	16		50	0	
Wisby	61.8	WSW 3	01	22	0	50	61.6	SW 2	01	21	3	>50	0	0	Paris	60.1	SW/WNW 3	11	24		20	58.8	W/NW 2	01	24		20	0	
Kalmar	62.2	SW 3	01	22	0	50	61.2	SW 3	01	21	0		0	0	Perpignan														
Gällivare		Stille	10	23	1	>50	60.4	Stille	00	15	0	>50	0	27	Rennes	60.7	SSW 3	11	21		50	59.0	SSW 4	11	12		20	1	
Karlshamm															Straßburg							58.7	W 2		22		20	0	
Bjuröklubb							62.0	NE 2	01	18	0	>50	0	0	Toulouse							58.5	W 2	60	27		50		
Quade Hook															Tours	61.2	W 4	11	24		50	60.2	W 2	11	22		10		
Spitzbergen	61.6	S 3	11	8	2	50	61.3	SSE 2	10	8	1	50	0		Ajaccio														
Ingö	62.8	N 2	00	14	0	>50	61.5	NNE 2	02	11	1	>50	0	0	Le Havre	60.-	NW 1	11	21		50	58.6	Stille	11	21		20	0	
Valdersund	61.1	NW 2	12	17	0	20	61.1	NE 2	12	16	1	20	0	0	Marignane				24										
Kinn	53.9	Stille	45	13	6	10	58.5	ESE 5	44	16	6	10	1	31	Nancy														
Lister	59.5	SE 5	14	21	1	50	57.8	SSE 4	13	21	1	50	0	0	Lerwick	56.7	SSE 1	11	16	1	50	54.4	SE 1	11	14	2	10	0	
Bären-Insel	62.4	WSW 4	21	9	3	1	62.8	W 3	23	3	4	6.5	0	0	Renfrew	55.1	S 4	30	17	5	50	52.3	S 3	30	17	3	50	0	
Andânes	61.2	S 1	15	15	3	10	59.3	Stille	00	16	0	>50	0	0	Cranwell	58.1	SW 2	11	19	1	50	55.7	SW 3	01	23	1	50	0	
Röst	59.0	E 4	10	19	1	20	59.3	ESE 2	11	16	1	>50	0	0	Scilly	59.8	WSW 2	11	17	2	50	57.1	WSW 4	11	16	1	50	0	
Jan Mayen	63.8	O 2	10	4	3	50	57.4	SSW 2	21	3	3	0.2	0	12	Wick	54.7	SSE 2	11	14	6	20	52.9	SSW 2	41	14	6	20		
Färder	61.1	SW 2	01	23	0	>50	59.4	O 1	02	22	0	>50	0	0	Malinhead	53.2	O 3	30	14	6	20	54.6	SE 4	48	14	6	20	5	
Vardö	65.6	SE 2	21	11	3	10									Tynemouth	50.5	SE 2	11	16	1	20	53.6	SE 2	11	16	2	20	0	
Brönnö	54.3	OSE 3	11	24	1	50	61.4	W 2	50	17	9	50	0		Pembroke	54.6	SW 3	40	16	2	20	55.4	SW 4	11	16	1	20	0	
Utsire	58.0	O 2	50	18	3	20	57.2	SSE 2	10	17	1	>50	1	0	Roches Point	57.0	SW 4	11	16	2	50	53.0	SW 4	45	16	6	2	3	
Dombas	57.3	S 4	17		0	50	58.3	S 2	11	21	1	>50	0		Croydon	58.5	W 2	11	22	1	50	57.5	SW 3	12	21	0	50	0	
Helsingfors															Aberdeen	55.7	SSE 3	12	17	1	20	53.7	S 1	16	15	2	10	0	
Vasa															Valentia	52.5	S 4	51	15	6	10	50.6	SW 5	16	14	6	20	0.3	
Kuopio															Plymouth	58.6	S 3	10	18	6	50	57.2	SW 5	12	16	2	50	0.3	
Dorpat	61.-	N 2	51	18											Guernsey	60.3	W 3	10	17	3	4	58.6	W 3	00	18	1	50	0.4	
Riga	61.8	N 4	01				61.3	W 3	12	19	1	20	0	24	Stornoway	53.1	Stille	16	13	41	10	51.0	Stille	11	13	2	10	1	
Warschau	60.9	ENE 1	11	23	2	20	60.3	W 1	11	21	2	4	0	26	Holyhead	56.1	SW 5	11	16	8	50	55.9	SSW 5	11	16	1	50	0.6	
Lemberg	60.2	SE 2	21	4	0	10	60.2	0	00	20	5	5	0	25	Donaghadee	56.5	S 2	12	16	5	4	52.7	S 3	11	16	1	50	0.6	
Pinsk															Yarmouth	59.0	SSE 5	01	21	6	10	57.1	S 4	00	21	0	20	0	
Wilna	61.5	S 1	12	23	0		61.5	Stille	02	21	0	10	0	24	Blacksod	49.4	Stille	39	13	61	20	46.6	S 4	11	13	6	20	20	
Krakau	59.-	ENE 1	01		1	4	59.2	ENE 1	11	22		10	0	25	Calshot	54.7	SW 3	10	19	1	50	57.7	SW 4	11	18	1	50	0	
Posen	60.7	NE 1	01	27	0	20	61.8	E 1	01	24	0	20	0	27	Thorshavn	56.5	Stille	11	15	2	50	57.4	E 2	41	10	6	2		
Prag	55.6	NNE 1	11	26	1	50	56.6	W 1	10	21	4	20	0.1	27	Seydisfjord	50.4	E 3	41	12	5	24	56.5	N 2	11	11	2	10		
Eger															Acureyri	57.0	N 2	11	11			58.7	N 3	01	12	1	2		
Preßburg	57.5	Stille	01	29	1	50	57.4	NW 2	11	22	1	50	0	28	Isafjord	58.2	N 2	10	11	1	20	61.0	N 3	10	7	1	20		
Maschau	58.-	E 2	00	20	01	50	58.8	N 1	11	20	3	50	10	27	Reykjavik	56.5	N 4	12	14	1	50	58.7	NW 3	00	15	4	50	0	
Olmütz	58.4	NW 2	11	23	1	50	58.1	N 1	00	21	1	50	0	25	Vestmannö	57.1	WNW 2	33	10	0		54.5	W 3	13	11	6	50		
Budapest																													
Belgrad																													
Serajewo																													
Agram																													
Sofia																													
Athen																													
Korfu																													

SCHIFFSMELDUNGEN

Datum	Zeit	Breite	Länge v. Gr.	Luftdruck	Wind	Wetter	Temper. Luft	Temper. Wasser	W	Sichtw. in km	Wolken (in Zehntel)	Seegang	Dünung aus
16. II. 25.	7a	48.0 N	25.3 W	69	NW 4	10	17	15	1	50	6	1	W
"	2p	57.9 N	17.2 W	56	Stille	11	9	12	0	50	10	3	W
"	7p	58.6 N	01.9 W	65	S 3	12	6	12	8	50	4	0	0
"	"	47.5 N	28.2 W	70	NNE 1	17	17	14	1	50	9	1	NE
"	"	49.9 N	24.9 W	72	N 2	11	18	17	1	50	10	3	NW
"	8a	56.7 N	18.4 W	55	N 3	11			6	50	10	0	0
"	2p	56.3 N	00.3 E	56	SE 2	12	16	14	4	10	7	0	0
"	"	57.4 N	14.9 W	55	N 4	11	12	13	1	50	9	0	0
"	"	58.4 N	01.2 E	58	SE 1	11	14	11	1	20	10	0	0
"	7p	58.1 N	04.0 E	57	NE 2	11	16	12	2	50	10	0	0
"	"	57.9 N	19.5 W	58	N 5	11	11	12	1	50	8	1	NW
"	"	58.0 N	13.9 W	53	NNE 1	11	12	13	2	60	10	0	0

Datum	Zeit	Breite	Länge v. Gr.	Luftdruck	Wind	Wetter	Temper. Luft	Temper. Wasser	W	Sichtw. in km	Wolken (in Zehntel)	Seegang	Dünung aus
16. II. 25.	2a	58.7 N	05.1 W	50		5	15	15	6	20	10	0	0
"	8a	57.3 N	14.4 W	71	NNW 4	11	15	13	4	20	7	1	N
"	"	54.0 N	24.8 W	79	NNE 5	21	14	16	3	50	5	4	NE
"	2p	57.9 N	07.5 E	58	SE 3	11	16	17	2	50	9	2	S
"	"	50.9 N	22.9 W	65	NNW 6	15	11	12	5	50	9	4	W
"	"	46.6 N	26.0 W	71	ENE 2	01	15	16	1	50	3	1	W

WETTERBERICHT
DER
DEUTSCHEN SEEWARTE

JAHRGANG 50, Nr. 200 VERLAGSORT HAMBURG Sonntag, den 19. Juli 1925

Mitteleuropäische Zeit — **Luftdruck** reduziert auf 0° Temperatur, Meeresspiegel und Schwere in 45° Breite — **Temperatur** in Celsius-Graden — **Windstärke** nach Beaufortskala (12 = Orkan) — **Wetter:** 00 bis 09 wolkenlos bis halb bedeckt; 10 bis 19 halb bis ganz bedeckt; 20 bis 29 Dunst oder Nebel; 30 bis 39 Schauer; 40 bis 49 Rieselregen; 50 bis 59 sonstiger Regen; 60 bis 69 Schnee; 70 bis 79 Graupel oder Regen und Schnee gemischt; 80 bis 89 Hagel; 90 bis 99 Gewitter — **Wetterverlauf** seit der letzten Beobachtung: 0 = wolkenlos bis halb bedeckt, 1 = wolkig, 2 = anhaltend ganz bedeckt, 3 = Dunst oder Nebel, 4 = dichter Nebel, 5 = Schauer, 6 = Regen oder Rieselregen, 7 = Schnee, 8 = Graupeln oder Hagel, 9 = Gewitter — **Relative Feuchtigkeit:** 0 = 95 bis 100 %, 1 = 90 bis 94 %, 2 = 80 bis 89 %, 3 = 70 bis 79 %, 4 = 60 bis 69 %, 5 = 50 bis 59 %, 4 = 40 bis 49 %, 3 = 30 bis 39 %, 2 = 20 bis 29 %, 1 = 10 bis 19 %

GESTERN NACHMITTAG 2 UHR

DEUTSCHE STATIONEN	Uhrzeit	Luftdruck	Wind	Wetter	Temperat.	Luftdruck Charakter. u. Änder.	W	Stärke in Bft	Wolken (in Zehntel)	Rel. Feucht.	Seegang	Wolkenhöhe
Borkum	2	56.6	W 1	02	25	\ - 0.5	3	10	5 3 cum	7		7
Helgoland	2		SE 2	wolkig							I	
Altenwalde	2	56.7	E 1	00	27	\ - 1.0	0	50	5 2 cu	4		6
Bremen	2											
Hamburg	2	57.6	ESE 1	01	30	\ - 0.5	0	20	4 3 cu	3		6
Groß-Borstel	2	58.2	NNE 1	01	25	\ - 1.0	0	-	5 cu, str.	7		5
Warnemünde	2											
Swinemünde	2	61.0	E 1	01	24	\ 0	0	50	4 3 str.	5		6
Rügenwaldermünde	2											
Danzig	2											
Königsberg	2	60.7	ENE 1	01	27	\ - 0.5	1	1	5 4 str.	7		7
Memel	2	62.4	NW 3	00	23	\ 0	0	50	4 2 cu	6		8
Aachen	2	56.2	W 4	01	28	\ - 1.0	1	50	4 2 cu ni	4		5
Königswinter	2											
Hannover	2	58.1	S 1	12	29	\ 0	0	20	5 cu	3		7
Magdeburg	2	58.2	S 1	02	29	\ - 1.0	0	10	3 cu	3		7
Dresden	2											
Berlin	2	57.7	NE 3	01	26	\ - 1.0	0	50	5 cu	4		8
Grünberg i. Schles.	2	58.0	E 1	01	30	\ - 0.5	0	20	3 2 cu	2		6
Breslau	2											
Frankfurt a. M.	2	57.9	E 1	10	26	\ - 1.0	1	20	7 3 cu ni	4		6
Karlsruhe	2	57.5	SW 1	01	27	\ - 1.0	1	20	4 cu	4		6
Friedrichshafen	2											
Bamberg	2											
München	2	58.6	E 1	02	28	\ - 1.5	0	20	4 cu	4		7
Kahler Asten 852	2	-	SE 3	12	20	— 0	1	50	7 2 cu str.	8		8
Wasserkuppe (Rhön) 950												
Feldberg im Taunus 801												
Brocken 1142												
Fichtelberg 1213	2	656.0	SE 1	10	15	\ - 1.0	9	10	6 5 str. cu	6		2
Schneekoppe 1603												
Feldberg i. Schwarzw. 1497												
Zugspitze 2964												
Säntis 2500												
Sonnblick 3106												

Seehöhe in Metern

Luftdruck der Bergstationen nicht auf Schwere und Meeresspiegel reduziert

GESTERN ABEND 7 UHR

Uhrzeit	Luftdruck	Wind	Wetter	Temperat.	Luftdruck Charakter. u. Änder.	W	Stärke in Bft	Wolken (in Zehntel)	Rel. Feucht.	Niederschlag	Maximum	Seegang	Wolkenhöhe
7	56.7	NNE 1	10	20	- 0	3	10		7	1		5	9
7		Stille	Dunst									5	
7	56.1	W 1	00	24	└ 0	3	50	3 4 cu str.	6	0	23		6
7	56.6	NW 2	01	24	/ 0	1	10	4 2 cu ni	6	0	29		6
7	57.8	SE 2	02	20	/ + 1.0	3	10	3 7 cu ni	7	1	30		8
8	58.9	SE 2	01	22	/ + 0.5	0	-	5 3 str cu	7	0	27		6
8													
7	58.5	E 1	12	23	— 0	1	50	7 4 cu str.	5	0	30		8
7	58.1	NE 3	heiter	23	— 0.0							II	
7	61.6	NE 2	01	22	/ 0	0	50	1 cu str. ci	6	0	26		8
7	60.6	NE 2	01	21	/ 0	0	10	2 1 cu ni str.	-	0	27		6
7													
7	55.9	S 4	11	24	\ 0	1	20	6 4 str.	5	0	28		4
7	57.1	SW 1	11	23	└ 0	1	0.5	9 cu ni	7	0	28		6
7													
7	57.6	SE 1	11	24	/ + 0.5	9	10	9 1 cu str.	5	∅	32		8
7													
7	57.1	E 3	01	25	\ - 0.5	6	50	2 1 cu	4	0	27		6
7	59.4	E 2	01	28	└ 0	0	20	5 1 cu str.	2	0	31		9
7	58.0	NE 1	01	24	└ - 0.5	0	50	2 1 cu	4	0	28		4
7	65.1	Stille	01	23	/ 0	9	50	6 1 str. cu	6	0.1	26		6
7	56.6	SW 2	11	26	— 0	0	20	6 5 str. cu	4	0	28		6
7	55.9	SE 7	02	27	└ 0	0	50	5 1 str.	4	∅	29		7
7	56.3	W 1	01	22	\ - 1.0	0	20	4 1 cu	7	0	25		6
7	58.0	Stille	12	21	/ + 1.0	9	50	8 str. cu	8	0	28		8
7	57.2	ESE 1	00	23	- 0	0	20	wolkenlos	4	0	25		9
7	-	S 1	02	16	— 0	9	50	10 ni str.	0	∅	21		7
7													
7	662.4	SE 3	19	16	— 0	9	20	10 str cu	6	0.6	20		6
7	657.8	ESE 2	11	17	\ - 0.5	7	20	6 5 str. cu	7	2	19		2
7													
7	533.9	NNW 2	11	4	/ 0.5	4	2	10 str.	8	1	7		3
7	564.2	SE 1	51	7	— 0	8	0.2	10 str.	0	3	9		0
7													

KÜSTENSTATIONEN UND FEUERSCHIFFE

CHMITTAG UND ABEND DES VORTAGES

	2p:	SSE 1, heiter, schön, See I
	7p:	NE 1, " " " I
	2p:	758.4, E 1, ww 24, Temp 23°, Sicht 10 km, See 0
	7p:	757.6, SE 3, ww 10, Temp 25°, Sicht 20 km, See I
cna	2p:	SE 2, heiter, See III.
	7p:	
enjade	2p:	
	7p:	
ienleuchte	2p:	763.6, ESE 3, ww 00, Temp 24°, Sicht 20 km, See 0
	7p:	762.5, ESE 4, ww 0.7, Temp 22°, Sicht 20 km, See I
umriff	2p:	757.2, E 1, ww 01, Temp 27°, WT 17°
	7p:	756.6, E 2, ww 11, Temp 29°, See 3, WT 17°
umbank	2p:	SE 1, heiter, See 0, WT: 25.4
	7p:	NNE 1, wolkig, See 0, WT: 24.8
grund	2p:	
	7p:	E 2, wolkig, See II, Bornholm sichtb.
um	5p:	

HEUTE MORGEN

	8a:	ESE 2, bedeckt, schön, See II
	11a:	
	8a:	757.8, SSE 1, ww 12, Temp 20°, Sicht 20 km, See II
	11a:	759.4, SSE 3 " 12 " 22° " 20 " " I
cna	8a:	E 2, heiter, See III
	11a:	
enjade	8a:	SSE 1, bewölkt, See 0.
	11a:	
ienleuchte	8a:	766.0, ESE 4, ww 18, Temp 21°, Sicht 20 km, See I
	11a:	766.4 " 4 " 18 " 24° " 20 " " II
umriff	8a:	756.0, S 1, ww 03, Temp 14°, See I, WT 17°
	11a:	
umbank	8a:	ENE 2, bewölkt, See I, WT: 22.5
	11a:	
grund	8a:	E 2, heiter, See II, Bornholm sichtbar, WT: 21.2
	11a:	ENE 3, heiter, See II, Bornholm sichtbar, WT: 21.4
um	11a:	

HEUTE MORGEN 8 UHR

DEUTSCHE STATIONEN	Uhrzeit	Luftdruck	Wind	Wetter	Temperat.	Luftdruck Charakter. u. Änder.	W	Stärke in Bft	Wolken (in Zehntel)	Rel. Feucht.	Niederschlag	Minimum	Seegang	Wolkenhöhe
Borkum	8	59.9	SSE 2	11	18	/ + 0.5	3	10	6 3 str. cu	8	0		5	6
Wilhelmshaven	8	58.6	SSE 2	11	20	/ + 0.5	9	10	9 cu ni, str.	8	0.4	18		5
Helgoland	8	59.0	SE 2	Dunst	20								I	
Altenwalde	8	57.9	S 1	11	21	/ + 1.0	1	4	9 2 cu str.	7	6	15		5
Bremen	8	59.0	S 2	11	18	/ + 1.0	2	10	9 str. cu str.	9	0	17		8
Hamburg	8	59.4	SSE 2	11	20	/ + 1.0	2	10	9 7 str cu	7	0	18		6
Groß-Borstel	8		Stille	29	21			4	10 str.	5	8	16		
Kiel	8	59.3	E 1	11	21	/ + 1.0	1	-	9 stren. str.	8	0	18		6
Warnemünde	6	58.0	SSE 1	01	24	/ + 2.5	0	2.0	4 str. ci	5	0		S	7
Swinemünde	8	60.2	ENE 1	01	23	/ + 1.0	0	2.0	2 1 cu str.	6	0	18		7
Rügenwaldermünde	8	60.5	E 2	wolkenl.	20	/ + 0.6				7	0	14	I	
Danzig	8													
Königsberg	8	61.7	NE 1	01	23	- 0	0	20	3 1 cu ni	6	0	13		6
Memel	8													
Aachen	8	58.4	S 2	01	19	/ + 1.0	1	50	4 3 cu	7	0	18		5
Söningen	8	59.5	SE 1	11	17	/ 0	2	0.2	9 2 str.	0	0	16		9
Hannover	8													
Magdeburg	8	58.4	NE 1	10	23	/ + 0.5	1	10	6 4 str cu	8	0	18		6
Dresden	8	59.3	SE 2	11	20	/ + 1.0	1	20	6 2 cu str.	6	0	15		8
Berlin	8	58.9	ESE 1	01	25	/ + 0.5	1	10	5 ci	4	0	18		9
Grünberg i. Schles.	8	60.7	E 2	01	23	/ + 1.0	0	50	4 1 cu str.	5	0	17		9
Breslau	8	60.1	ESE 2	02	20	/ + 1.0	0	4	4 1 cu str.	7	0	12		5
Frankfurt a. M.	8	59.2	Stille	01	20	/ + 0.5	0	4	3 2 cu str.	7	0	16		8
Karlsruhe	7	58.6	Stille	01	20	/ + 0.5	0	50	3 2 cu str.	7	0	16		9
Friedrichshafen	8	59.3	Stille	10	20	/ + 0.5	1	50	7 4 cu str.	7	0	16		9
Bamberg	8	59.5	S 1	12	22	\ 0	2	2.0	7 str cu	7	0	14		8
München	8	59.9	Stille	02	18	/ + 1.5	0	10	4 ci str.	8	0	10		8
Kahler Asten 852	8	-	SE 1	11	18	— 0	1	50	6 str. ci str.	0	∅	15		9
Wasserkuppe (Rhön) 950	8	63.8	SW 1	01	20	/ + 0.5	0	50	3 ci, str.	5	1	13		9
Feldberg im Taunus 801	8	69.4	S 1	01	19	/ + 0.5	0	2.0	3 str. ci	6	0	17		9
Brocken 1142	8	66.8	SSW 2	10	16	/ + 1.0	1	20	8 5 str cu	6	0	14		6
Fichtelberg 1213	8	66.0	Stille	12	17	/ + 0.5	9	2.0	6 2 str cu	7	0	13		1
Schneekoppe 1603	7													
Feldberg i. Schwarzw. 1493	7													
Zugspitze 2964	7	53.5	W 2	11	4	- 0	2	4	10 str.	8	0	3		3
Säntis 2500	8	56.0	WSW 1	16	8	/ + 0.5	2	3.0	7 5 cu str.	6	1	6		3
Sonnblick 3106	8	5												

Seehöhe in Metern

Luftdruck der Bergstationen nicht auf Schwere und Meeresspiegel reduziert

Nachdruck und Verwertung für öffentliche Vorhersage verboten!

Sonntag, 19. Juli 19[illegible]

DEUTSCI

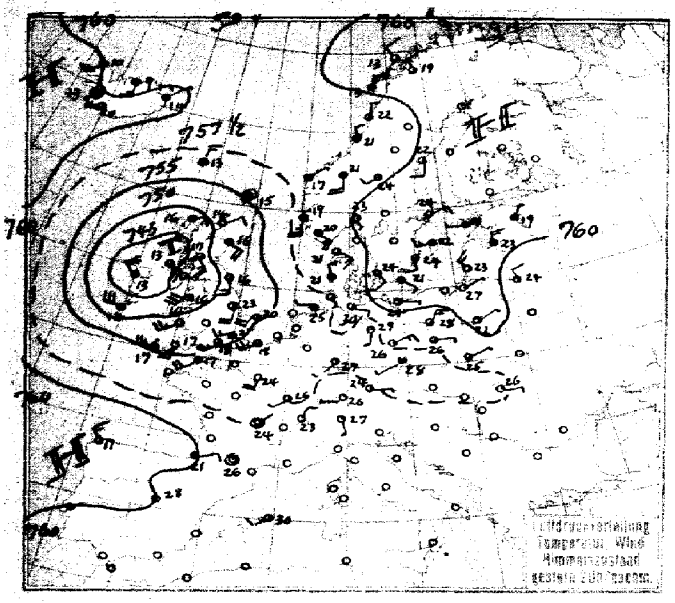

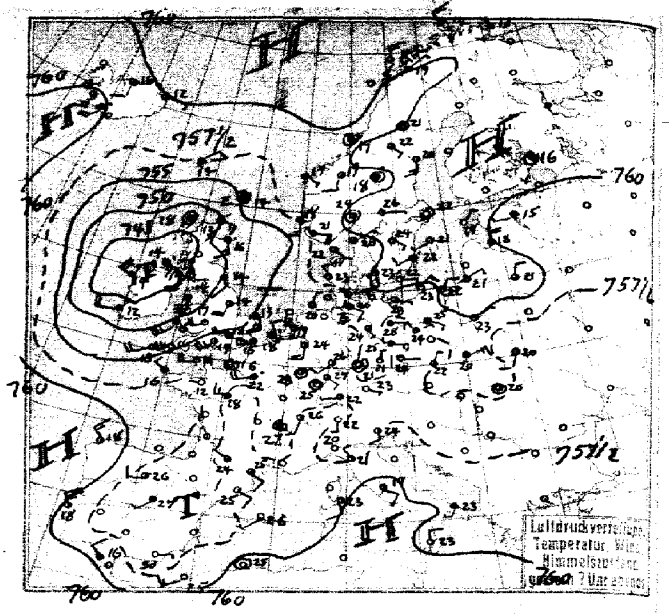

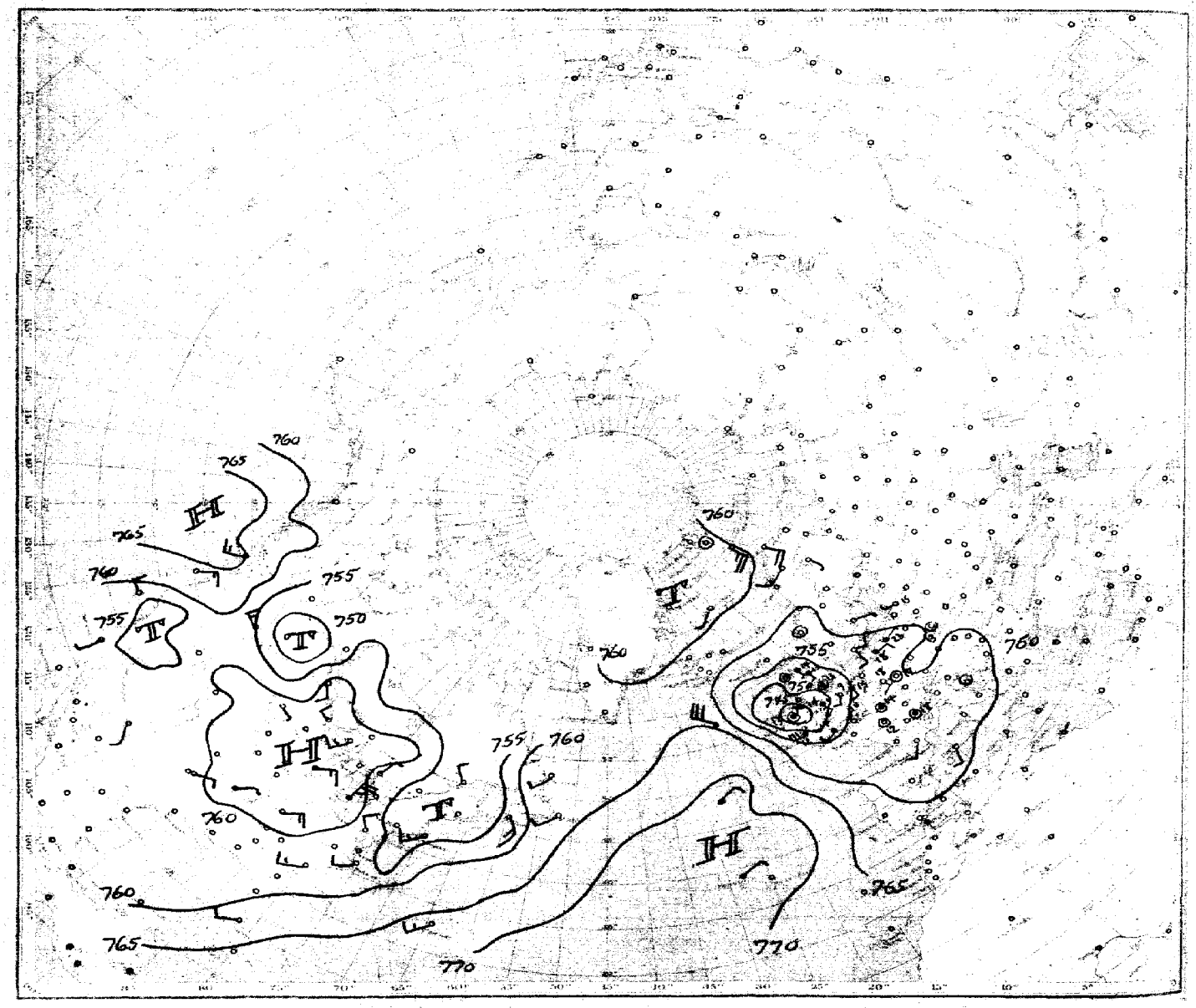

Luftdruck, Temperatur, Wind, Himmelszustand der nördlichen Halbkugel

vom Sonntag, 19. Juli 26. morgens.

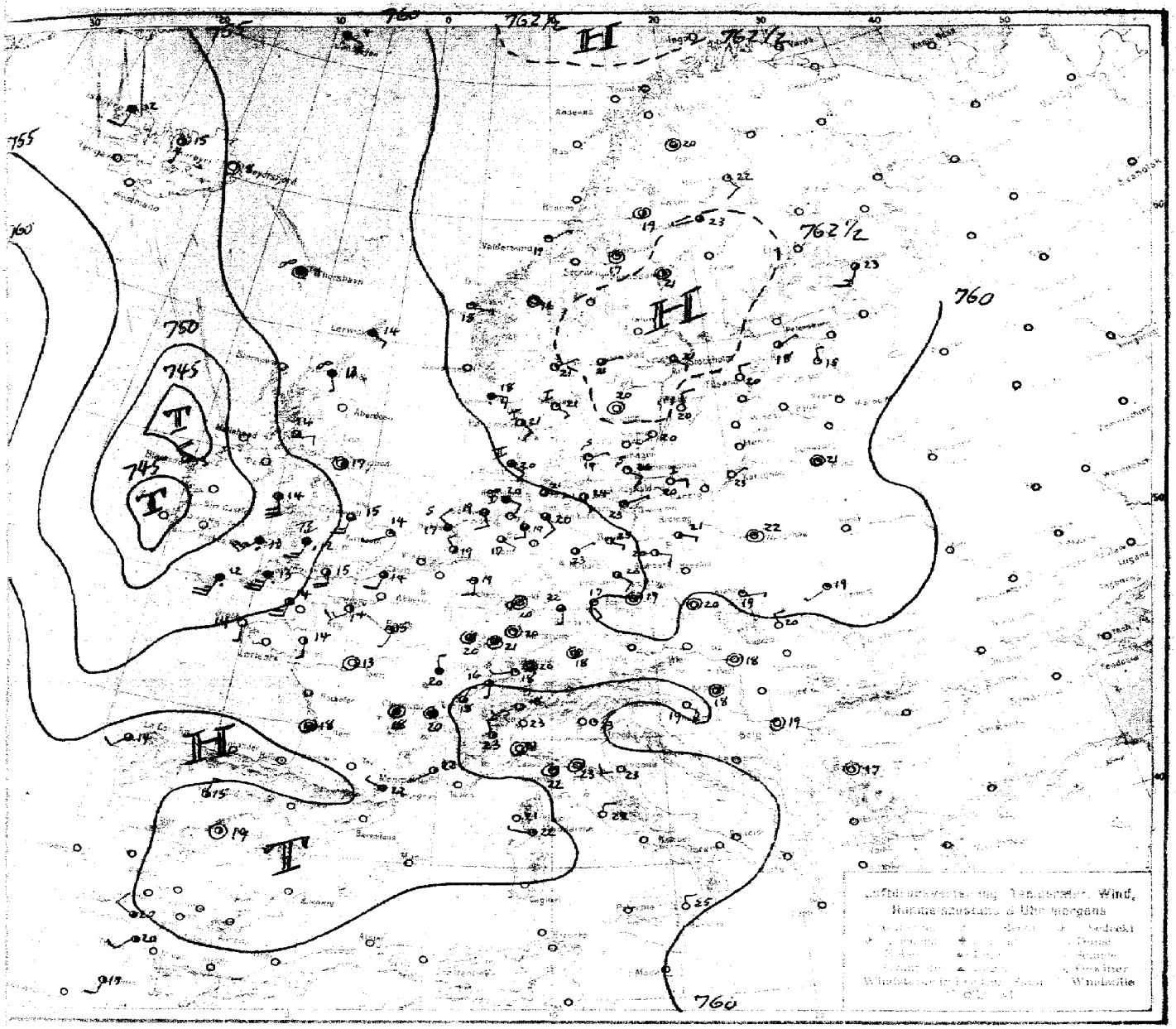

WETTERÜBERSICHT 8 Uhr morgens: Sonntag, den 19. Juli 1925

Das baltische Hochdruckgebiet hat seit gestern wieder neue Stärkung erfahren, wohl dürften es primäre Vorgänge der Höhe sein, die den Druck dort erneut steigen lassen, obwohl die an und für sich schon recht hohe Temperatur dieser gegenden noch weitere Erhöhung erfahren hat. Ein ungeheuer weit ausgedehnter Cirron-Schirm umsäumt das Hochdruckgebiet auf allen Seiten. Auch das Irland-Tief, das zuerst die Tendenz der Auffüllung zeigte scheint sich neu zu beleben. Dort fällt der Druck, obwohl gleichzeitig Abkühlung eingetreten ist, so daß auch hier primäre Vorgänge am Werke sein dürften. An der Grenzzone zwischen Hoch- und Tiefdruck-Einfluß herrschen über Zentraleuropa nur ganz schwache Druckgradienten. Die ungemein starke Erwärmung, vielfach gestern über 30°, mußte zu ausgebreiteter Gewitterbildung führen.

WETTERAUSSICHTEN AN DER DEUTSCHEN KÜSTE für Montag, den 20. Juli 1925

Gebiet OSTSEE: Schwach östliche Winde, sehr warm, heiter, trocken.

Gebiet NORDSEE: (W. Swinemünde) Schwache bis mässige Winde aus östlichen bis veränderlichen Richtungen, zeitweise zunehmende Bewölkung, wachsende Böen und Gewittergefahr.

Gebiet [illegible]: Schwache nördliche Winde, warm, heiter, trocken.

Anmerkungen:

J.V.
Kr.

Hamburg Deutsche Seewarte Kapelle Abt. III Georgii

Blankdruck Hartung & Sohn, Hamburg

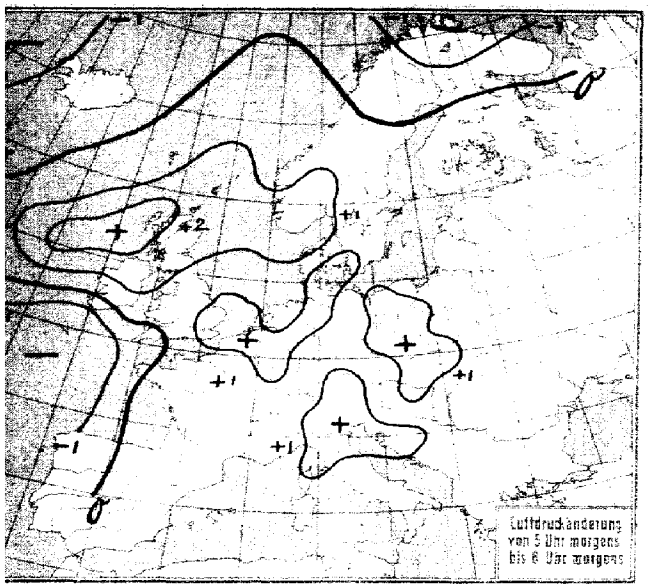

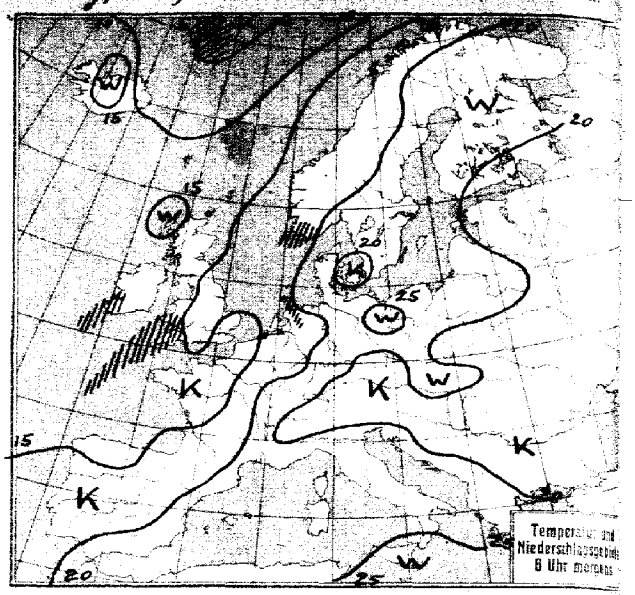

NACH AUFZEICHNUNGEN DER REGISTRIERAPPARATE ZU HAMBURG SEIT GESTERN 8 UHR MORGENS (M. E. Z.)

STUNDE		9	10	11	12m	1	2	3	4	5	6	7	8	9	10	11	12n	1	2	3	4	5	6	7	8
Thermograph		29.4	30.0	29.2	27.6	29.0	29.9	30.2	28.5	27.8	24.4	20.3	19.8	20.1	19.5	19.5	19.9	20.4	20.1	19.3	19.2	19.0	20.4	20.3	20.1
Barograph		55.1	55.0	54.8	54.7	54.4	54.0	53.6	53.4	53.4	54.1	54.4	54.3	54.5	54.9	55.0	54.8	54.8	54.7	54.7	54.7	55.0	55.0	55.2	55.1
Anemograph	Richtung	ESE	SE	SE	SE	SSE	ESE	SE	SSE	SE	SE	SE	NE	E	SW	SW	NE	NE	ESE	SE	SE	SE	SE	SE	S
	m. p. S.	1.0	1.4	1.5	1.0	2.0	2.5	2.8	3.0	3.0	5.5	5.0	2.8	1.0	0.5	1.5	1.8	4.0	3.0	2.0	1.7	1.8	1.8	2.6	4.0
Regenmesser																									
Sonnenscheindauer in Min.		20	60	55	45	60	60	45																	

AUFSTIEGE

STATION Wind in m./S.	Seehöhe	Zeit	Boden	200	500	1000	1500	2000	2500	3000	3500	4000	4500	5000	Bemerkungen
						Gestern morgen:									Sichtw. bis Klm.
Helder		9a		17° 85%	16° 75%	15° 68%	11° 66%	8° 56%	6° 56%	4° 58%		-1° 45%		-3° 35%	
Hasseraad		"		SSW 4	S 5	SSE 3	SSW 2	SW 1		W 2		SSW 3		SW 4	
"		"								6000	7000	8000	9000	10000	
"		"								SW 3	WSW 1	NW.W 5	NW 12	7 16	
Abisko		10a		ESS 2	SW.W 1	SW.W 1	SSW 3	SW.S 6							
Kvikkjaurstrand		8a		ESS 6	ESE 9	SE.E 6	SE 4	ESS 3		E.N 3					
Stockholm		8a									4000	5000	6000	7000	10000
"		"		NNE 3	NE.E 2	NE 2	NNW 1	NNE 3		NE.N 3	N 5	NE 5	NW 4	NW 9	NNW 12
Dijon		10a			SW.W 2	W.W 2	WNW 2			SE 15					
Perpignan		"			NW.W 4	NW.W 5	SW.S 4								
Nancy		"			SW.S 3	SW.W 2	SSW 6	SSW 6		SW 4					
Nimes		"			N 8	NW 3	NW.W 4	WNW 4		W.S 3		SW.W 3			
Oxford		9a			16° 85%	14°	12°	11° 86%	9° 85%	6° 45%	4° 45%		-1° 48%		
						Gestern nachm. u. abend:									
Lanahara		2p		SSE 5	SSE 7	SSE 10									
Farnborough		"		SE 8	SW 11	SW 12	SW 13	SW.S 20							
Holyhead		"		SSW 28	SSW 30										
Shoeburyness		"		SSW 11	SSW 13	SSW 14									
Andover		"		SW.S 9	SW.S 9	SW 9									
Croydon		"		SSW 9	SW.S 13										
Calshot		"		SW 8	SW.W 10	WSW 11	SW.W 9								
Skag	254 m	"		E.S 3	E 8	NW 16	W 9	NNW 17				NW.W 5			
Arnimitz		"		WSW 7	N.E 7	NE.N 5	NE 4	NE 3		NW 2					
Rostock	37 m	6p		300		9000	10000	15000	20000						
"	"	"		WNW 4	W.N 3	WSW 2	SE.E 5	SE 4	SE.S 5	SSE 4	SSW 1	W 4	ca. 40 m	ca. m	Sicht sehr gut
Eckhafen	400 m	6p	SW 4			W.N 1		WNW 2		WNW 1		SW.W 7		SW.W 5	
"	"	"								8000	7000	8000	9000	10000	
										WSW 3	WSW 3	W 5	WNW 3	NW.W 4	

Sonntag, den 19. Juli 1925.

| STATION | MORGEN | | |

STATION	GESTERN NACHMITTAG						GESTERN ABEND								STATION	GESTERN NACHMITTAG						GESTERN ABEND							
	Luftdruck	Wind	Wetter	Temperat.	W	Sichtw. in km	Luftdruck	Wind	Wetter	Temperat.	W	Sichtw. in km	Niederschlag	Maximum der Bewegung		Luftdruck	Wind	Wetter	Temperat.	W	Sichtw. in km	Luftdruck	Wind	Wetter	Temperat.	W	Sichtw. in km	Niederschlag	Maximum der Bewegung
Wien															Turin													
Zürich	58.3	W 1	01	26	0	50	58.3	SW 1	12	24	0	50	0	20	Genua								1	11	26	1	10	0	
Bern	58.1	N 1	02	23	1	50	58.5	S 1	12	23	1	50	0	24	Livorno							58.5	NW 1	01	21	1	20	0	
Genf	58.1	NNE 2	01	23	0	>50	58.4	SW 2	01	26	0	>50	0	27	Ancona														
Lugano	57.8	SSE 1	00	27	0	20	57.1	S 1	00	22	0	20	0	28	Maddalena							57.8	S 2	02	23	1	10	0	
Holder	61.0	W -						2	11	22	1	20	0	31	Messina							59.7	N 2	00	23	0	20	0	
Wissingen					5	20	58.2	NNW 2	50	18	6	10	0.2	5	Tarent							59.4	SW 1	12	23	1	20	0	
Utrecht	56-	3	12	25	0	20	57.2	W 5	02	19	0	50	⊘	17	Venedig							57.8	S 2	02	26	1	10	0	
Kopenhagen	60.3	SSE 2	01	24	1	20	59.9	SSE 2	01	23	1	20	0	5	Rom							60.1	SE 2	00	19	1	30	0	
Skagen							59.6	ENE 1	11	20	1	20	0	1	Malta														
Hasenholm	59.2	SE 3	11	21	2	50	59.9	SE 2	11	22	2	50	0	1	Madrid	60-						55-	SW 1	Nebel	27				
Skarradshek	58.2	NW 1	12	21	0	2.5	57.9	NW 1	01	23	0	20	0	1	La Coruña	69-	NW 3	1/2 bed.	17			64-	NW 3	1/2 bed.	18				
Hammeraluus	60.9	SE 1	12	22	0	50	60.2	E 2	01	22	0	50	0	5	Mahon	59-	SW 2	1/2 bed.	30			58.1	SW 1	01	26			0	
Abisko	60.4	NNW 1	13	19	1	>50	60.0	NE 1	18	17	7	>50	⊘	22	Malaga							56.8	E 1	01	30	-		0	
Haparanda															Horta							76.6	NE 3	00	25	0	20	0-3	
Stensele							60.4	Stille	01	21	0	50	0	23	Rochefort														
Oesterssund							60.6	SE 1	13	22	1	>50	0	25	Bayonne	60-6	ENE 2	11	27		>50								
Hernösand	61.6	S 2	01	22	1	>50	61.5	S 3	01	20	1	>50	0	1	Bordeaux														
Härnö	58.7	SW 4	11	24	1	>50	59.4	Stille	35	18	1	>50	1	25	Clermont	57.6	Stille	11	24		20								
Karlstad							60.7	E 1	01	26	1	-	0	29	Dijon	58.2	SW 1	11	26		50		WNW 1	01			10		
Stockholm	60.7	NE 3	12	24	1	20	61.0	Stille	00	23	1	>50	⊘	26	Calais	55.8	WNW 5	11	18		50	55.9	W 5	11	18		50	⊘	
Jonköping		1	01	21	0	50	60.2	SE 1	01	24	8	4	0	25	Brest							57.3	NNW	11	16		50	0	
Wisby	61.1	WSW 3	01	22	0	>50	61.2	WNW 1	01	21	0	>50	0	1	Paris	56.6	SSE 4		24		50	56.6	WNW 4	30	22		20	0	
Kalmar	61.3	SSE 2	01	24	1	-	60.8	SW 2	01	22	0	>02	0	1	Perpignan							58.5	SE 2	11	25		20		
Gällivare	60.4	S 3	00	26	0	>50	59.5	S 1	01	26	0	>50	0	29	Rennes							56.8		11	42			8	
Karlshamn															Straßburg	58.3						56.5	Stille	01	25		20	0	
Bjurölubb	62.7	NE 1	01	21	0	>50	61.8	E 1	01	19	0	>50	0	5	Toulouse	58.7	Stille	01	26		20	60.1	WNW 1	11	24		20	0	
Quade Hook															Tours							58.1	W 3	11	18		50	2	
Fjällbergen	53.9	SW 1	57	7	6	1									Ajaccio														
Ängö	60.9	WNW 4	02	17	0	>50	61.5	NW 3	21	10		0.5	0	5	Le Havre							57.3	Stille	11	16		24	6	
Valdersund	59.0	NNW 1	11	21	1	20	58.9	Stille	12	19	2	20	0	5	Marignane							57.9	SW 1	01	25		50	0	
Leinn	58.6	NE 1	11	17	1	50	59.1	SE 1	11	17	1	50	0	1	Nancy	57.3			25			59.6	Stille	01	23		80	0	
Lister	58.2	SE 5	12	20	1	50	58.5	ESE 4	11	21	6	50	⊘	1	Lerwick	54.7	Stille	11	15	3	20	55.3	Stille	27	14	9	0.5	⊘	
Bären-Insel	58.6	W 7	10	11	7	20									Renfrew	49.5	ESE 5	12	17	1	>50								
Andönes	61.9	NW 2	12	13	2	50	61.8	N 3	10	11	1	>50	0	1	Cranwell	52.8	SSW 4	11	23	6	50	56.2	SSW 4	11	14	1	50	⊘	
Röst	61.3	N 5	12	13	2	50									Scilly	56.3	W 5	30	17	1	50	54.9	WSW 4	09	16	0	50	⊘	
Jan Mayen	58.8	SW 1	21	4	2	20									Wick	51.5	ENE 2	11	19	2	20	52.1	ESE 3	11	12	1	20	0	
Bärder	60.8	SSE 1	00	23	1	>50	60.4	Stille	01	24	0	>50	0	1	Malinhead	49.8	ESE 5	16	13	6	50	49.2	ESE 5	09	14	6	50	3	
Vardö	62.5	S 2	01	13	0	>50	61.6	WNW 2	01	12	0	>50	0	1	Tynemouth	50.8	SSE 3	00	16	1	20	51.9	SSE 2	06	14	0	20	0	
Svinnö	59.6	N 1	11	22	0	>50	59.4	Stille	02	23	1	>50	0	-	Pembroke	51.8	SW 5	01	16	5	50	51.8	SW 5	12	15	5	20	1	
Utsire	57.8	S 5	11	12	1	20	58.5	S 3	00	18	1	20	0	1	Roches Point	49.6	WSW 5	11	14	2	50	49.4	WSW 5	51	13	6	20	0.2	
Dombas	58.5	S 4	12	21	1	>50	59.3	S 2	10	19	1	>50	⊘		Croydon	53.8	SW 3	11	21	6	50	55.1	WSW 4	10	18	2	50	⊘	
Helsingfors															Aberdeen	51.0	SSE 4	12	16	3	10	52.0	SSE 3	21	16	1	10	0	
Vasa							61.7	NNE							Valentia	49.8	W 6	40	12	1	20	48.2	W 6	55	12	6	20	7	
Kuopio															Plymouth	52.8	SSW 5	03	17	0	50	50.5	WSW 5	00	16	0	50	0	
Dorpat	61.0	NNE 1	11	19			60.8	W 1	51	15		6		22	Guernsey	52.9	WSW 4	10	17	1	50	50.4	W 4	01	16	0	50	0	
Riga	60.5	N 3	11	23	2	50	60.2	N 4	11	18	1	50	0	20	Stornoway	48.6	ENE 2	16	16	5	10	49.2	Stille	00	18	0	50	1	
Warschau	59.9	NE 1	11	22	5	20	59.4	NE 1	00	23	0	10	0.6	26	Holyhead	49.8	SSW 6	01	16	0	20	49.-	S 6	01	14	0	50	0	
Lemberg							55.8	SW 2	12	20	1	4	0	24	Donaghadee	47.5	SSW 4	12	14	1	50	48.6	S 4	11	12	1	50	0	
Minsk															Yarmouth	55.3	SSW 4	10	20	1	10	55.1	SSW 5	11	13	1	20	0	
Wilna	59.3	NNW 2	12	24	0	-	60.3	NNE 2	12	21	1	4	0	24	Blacksod	41.6	NW 4	11	13	2	20	43.1	NW 6	11	14	6	20	5	
Krakau	58.0	ENE 1	11	25	1	10	58.5	ENE 3	12	20	1	10	0	25	Calshot	56.5	SW 5	12	18	0	>50	56.6	SW 5	01	17	0	50	0	
Posen	56.1	NNE 3	11	28	1	>50	59.0	SE 1	11	25	1	20	0	29	Thorshavn	57.2	NNE 3	11	13	2	50	57.4	NE 2	11	14	1	50	0	
Prag	57.1	WNW 1	02	28	3	0.2	57.2	E 1	00	24	0	20	0	28	Seydisfjord	62.1	NE 1	12	14	1	0.2	59.9	E 1	00	12	0	02		
Eger							57.7	N 1	01	27	0	50	0	26	Akureyri	58.8	S 3	9	9	0	2	58.0	S 2	11	16	1	10		
Pradburg							57.5	NE 1	10	20	9	50	3	28	Isafjord	60.5	SW 3	11	10	2	20								
Kaschau	56.8	S 1	01	26	0	50	58.1	Stille	10	20	9	50	0.1	25	Reykjavik	62.3	Stille	11	13	3	20	60.2	S 3	11	13	1	50	0	
Olmütz	57.9	N 1	12	24	1	0.2	56.9	NNE 1	11	12	1	50	0	28	Vestmannö	63.7	W 3	12	10	1	4		SW 4		30	10	5	4	
Budapest															Algier							60-	Stille	1/4 bed.	28				
Belgrad															Rabat							59-	WNW 3	1/2 "					
Ragusowo															Oran							58-	WSW 3	1/4 bed.	25				
Agram															Tanger							60-	WSW 3	1/4 bed.	21				
Sofia																													
Athen																													
Kurfu																													

SCHIFFSMELDUNGEN

Datum	Zeit	Breite	Länge v. Gr.	Luftdruck	Wind	Wetter	Temper. Luft	Temper. Wasser	W	Sichtw. in km	Wolken (in Zehntel)	Seegang	Dünung aus
18. 7.	7p	44°7'	38°5' W	768-	W 4	12	20	18	8	50		1	W
"	"	55°6	36°7 W	69-	WNW 4	28	11	9	3	1	7 str	0	SW
"	"	48°5	20°9 W	66-	NNW 6	11	16	14	1	50	8 sm-mi	7	NW
"	"	44°9'	19°5 W	60-	NNE 5	11	15	15	1	50	7 str-cu	7	NE
"	7p	59°7	2°2 W	58-	ESE 4	25	15	14	3	1	Nebel	6	-
"	"	55°8	30°3 W	68-	WNW 5	20	11	10	5	0.5	6 str-cu	5	SW
"	"	58°	13°9 W	52-	NNE 5	50	12	12	6	4	10 mi	8	NE
"	"	58°0	13°3 W	48-	N 7	11	13	13	2	20	10 sm-mi	7	N
"	"	62°0	15°0 W	62-	NNE 6	11	10	10		10		6	NE
"	8a	69°0	27°0 W	63-	N 4	01	10	11		20		3	NW
"	8a	46°9	33°1 W	70-	S 2	48	19	19	5	10	10 sm-mi	0	SW
"	"	44°5	21°5 W	67-	NNW 6	11		21	1	50	7 str-cu	6	N
"	2p	57°0	18°8 W	46-	NE 6	12	14	13	6	20	8 sm-mi	7	N
"	8a	58°5	8°0 W	48-	NE 4	23	13	13	3	2	Nebel	1	NE
"	2p	59°7	5°0 W	52-	NE 5	10	15	14	6	4	6 a-cu	-	
"	2p	58°2'	2°5 W	68-	N -	90	11	10	5	20	10 str-cu	1	W
"	2p	58°2	10-9 W	99-	NE 7	51	12	11	6	4	10 mi	7	NE
"	2a	48°5	2°8 W	71-	ENE 2	01				50		2	W
"	8a	47°0	67°1 W	63-	N 4	01				20		3	NW
"	2a	38°5	16°5 W	55-	N 7	52				10		7	N

Datum	Zeit	Breite	Länge v. Gr.	Luftdruck	Wind	Wetter	Temper. Luft	Temper. Wasser	W	Sichtw. in km	Wolken (in Zehntel)	Seegang	Dünung aus
19. 7.	2a	56°3'	16°5 W	758-	N 7	58	11	11	0	20		7	N
"	2a	58°5'	16°6 W	58-	N 7	12	13	14	0	20	7 cu	7	NE
"	2a	55°0'	32°9 W	68-	WNW 4	27	19	10	0	0.2	Nebel	1	JW
"	2a	57°7'	15°9 W	58-	NNE 8	54	10	-	6	20	10 mi	7	N
"	8a	57°5	18°2 W	58-	N 6	10	12	11	1	>50	7 sm-cu	2	NE
"	8a	49°1'	16°0 W	58-	NW 6	11	14	14	2	20	10 str	7	N
"	8a	50°7	19°5 W	53-	NNW 7	11	12	13	3	20	10 str	7	NE
"	8a	56°2	19°5 W	59-	N 6	10	11	12	6	50	8 str-cu	6	N
"	8a	58°1'	20°3 W	65-	W 2	2.5	8	8	3	2	10 mi	0	W
"	2a	49°3	39°0 W	68-	E 1	00	19	19	0	50	1 cu	3	W
"	2a	55°2'	7°0 E	61	SE 2	11	19	18	1	50	1 a-cu	0	-

WETTERBERICHT
DER
DEUTSCHEN SEEWARTE

JAHRGANG 50, Nr. 201 VERLAGSORT HAMBURG Montag, 20. Juli 1925

Mitteleuropäische Zeit — Luftdruck reduziert auf 0° Temperatur, Meeresspiegel und Schwere in 45° Breite — Temperatur in Celsius-Graden — Windstärke nach Beaufortskala (12 = Orkan) — Wetter: 00 bis 09 wolkenlos bis halb bedeckt; 10 bis 19 halb bis ganz bedeckt; 20 bis 29 Dunst oder Nebel; 30 bis 39 Schauer; 40 bis 49 Rieselregen; 50 bis 59 sonstiger Regen; 60 bis 69 Schnee; 70 bis 79 Graupel oder Regen und Schnee gemischt; 80 bis 89 Hagel; 90 bis 99 Gewitter — Witterungsverlauf seit der letzten Beobachtung: 0 = wolkenlos bis halb bedeckt, 1 = wolkig, 2 = anhaltend ganz bedeckt, 3 = Dunst oder Nebel, 4 = dichter Nebel, 5 = Schauer, 6 = Regen oder Rieselregen, 7 = Schnee, 8 = Graupeln oder Hagel, 9 = Gewitter — Relative Feuchtigkeit: 0 = 95 bis 100 %, 9 = 90 bis 94 %, 8 = 80 bis 89 %, 7 = 70 bis 79 %, 6 = 60 bis 69 %, 5 = 50 bis 59 %, 4 = 40 bis 49 %, 3 = 30 bis 39 %, 2 = 20 bis 29 %, 1 = 10 bis 19 %

GESTERN NACHMITTAG 2 UHR

DEUTSCHE STATIONEN	Uhrzeit	Luftdruck	Wind	Wetter	Temperat.	Luftdruck Charakter. u. Änder.	W	Stärke in mm	Wolken (in Zehntel)	Rel. Feucht.	Seegang	Wolkenhöhe
Borkum	2	59.1	W 1	50	21	/+0.5	3	4	8 1 cm	9		6
Helgoland	2											
Altenwalde	2	59.2	S 1	11	27	— 0	1	20	8 4 str	5		6
Bremen	2											
Hamburg	2	60.5	Stille	11	24	/+0.5	6	10	10 str cu	5		6
Kiel	2	60.7	E 1	01	18	/+0.5	0	-	6 5 str	6		5
Warnemünde	2											
Swinemünde	2	60.9	ENE 1	02	21	/+0.5	0	20	4 3 cu	7		6
Rügenwaldermünde	2											
Danzig	2											
Königsberg	2	61.4	NNE 3	01	25	/ 0	0	50	3 1 cu cu	4		7
Memel	2											
Aachen	2[24]	58.3	SSE 1	11	25	/+0.5	0	20	8 2 cu ni	5		5
Soltau	2											
Hannover	2											
Magdeburg	2	59.1	NE 1	01	31	0	1	50	5 3 str cu	2		6
Dresden	2											
Berlin	2[25]	59.1	ENE 3	01	27	\ - 0.5	1	>50	4 3 cu str	6		8
Grünberg i. Schles.	2											
Breslau	2	59.9	ESE 1	00	26	\ 0	0	50	5 2 cu ni	4		7
Frankfurt a. M.	2	58.6	Stille	02	30	\ - 0.5	1	50	7 4 cu ni	3		6
Karlsruhe	2											
Friedrichshafen	2											
Bamberg	2											
München	2	58.5	ESE 3	01	22	\ - 1.0	0	20	1 ci str	3		9
Kahler Asten 852	2[20]											
Feldberg (Baden) 950	2[25]											
Feldberg i. Taunus 801	2											
Brocken 1148	2[25]											
Fichtelberg 1213	2											
Schneekoppe 1603	2											
Feldberg i. Schwarzw. 1497	2											
Zugspitze 2964	2[25]	535.5	ESE 1	29	8	/+0.5	2	0.05	10 ni str	0		0
Säntis 2500	2	566.9	NNE 3	12	-	— 0	3	0.5	- - - - - - - -	8		0
Sonnblick 3106	2											

Seehöhe in Metern

GESTERN ABEND 7 UHR

DEUTSCHE STATIONEN	Uhrzeit	Luftdruck	Wind	Wetter	Temperat.	Luftdruck Charakter. u. Änder.	W	Stärke in mm	Wolken (in Zehntel)	Rel. Feucht.	Niederschl.	Maximum	Seegang	Wolkenhöhe
Borkum	7	60.2	N 2	11	21	/+1.0	3	4	- - - - - - - -	8	0		5	9
Helgoland	7		NE 1	wolkig									I	
Altenwalde	7	59.6	E 1	00	26	— 0	0	50	2 str. a str.	5	0	29		6
Bremen	7	61.1	NE 1	11	28	— 0	1	50	8 ci str.	5	0	29		9
Hamburg	7	60.8	N 1	10	24	— 0	1	20	6 3 str	5	0	26		6
Kiel	8	62.3	E 1	01	20	/+1.0	0	-	2 str. ci	7	0	28		9
Warnemünde	8													
Swinemünde	7	61.0	ENE 2	01	20	— 0	0	50	1 a str.	7	0	26		9
Rügenwaldermünde	7	61.5	ENE 4	wolkenzug	21	/+0.5								
Danzig	7	62.1	N 2	01	21	/+0.5	0	50	3 1 str.	6	0	26		5
Königsberg	7	61.8	NNE 1	01	20	— 0	0	20	4 3 a str.	5	0	27		7
Memel	7													
Aachen	7	59.2	E 2	01	25	\ 0	1	20	5 2 cu ni	6	0	27		5
Soltau	7													
Hannover	7	58.8	SE 1	12	27	— 0	1	20	8 3 str ci	4	0	29		9
Magdeburg	7	60.2	WSW 1	10	25	/+0.5	1	50	6 2 a cu	5	0	32		6
Dresden	7													
Berlin	7[20]	60.3	WSW 3	11	22	/+1.0	1	>50	7 2 cu ni str	6	0	28		6
Grünberg i. Schles.	7	59.9	Stille	00	30	/+0.5	0	50	2 1 cu	2	0	31		5
Breslau	7	60.8	E 1	01	25	/ 0	0	50	3 ci	4	0	29		8
Frankfurt a. M.	7	60.7	Stille	01	25	/ 0	0	50	2 1 cu ni	5	0	29		7
Karlsruhe	7	59.1	Stille	01	28	— 3	3	50	4 1 cu	4	0	31		7
Friedrichshafen	7	57.8	NE 1	11	28	— 0	0	50	6 2 str.	4	5	29		7
Bamberg	7	58.2	WSW 1	11	24	\ - 0.5	1	50	7 3 str cu	5	0	29		8
München	9[17]	61.1	Stille	10	20	/+1.0	0	20	8 schwer; a str	7	0	29		9
Kahler Asten 852	7	58.9	N 1	10	25	/+0.5	1	20	6 2 a str	4	0	27		8
Soltau	7	-	SE 1	01	18	— 0	0	50	3 str. ci	0	0	22		9
Hannover	7													
Magdeburg	7													
Dresden	7	665.2	> 3	11	16	/+0.5	0	50	8 5 str cu	6	8	18		6
Berlin	7	660.4	SE 1	11	17	/+0.5	1	>50	7 4 str cu	5	8	8		7
Grünberg i. Schles.	9[25]													
Breslau	7	637.2	SW 1	01	15	- -	8	>50	10 cu str.	7	8.6	18		4
Frankfurt a. M.	9[25]	536.2	S 2	11	5	— 0	8	4	10 ni str	8	4	8		3
Karlsruhe	7	560.5	NW 3	12	7	— 0	5	>50	7 2 str	0	2	8		8
Friedrichshafen	7													

Luftdruck der Bergstationen nicht auf Schwere und Meeresspiegel reduziert

KÜSTENSTATIONEN UND FEUERSCHIFFE

NACHMITTAG UND ABEND DES VORTAGES

Borkum	2p: SE 1, bewölkt, gute Sicht, See II
Helgoland	7p: SSW 1, diesig, See 0, WT 15.6
Altenwalde	2p: 760.2, SSE 3, WW 11, Temp 24°, Sicht 20 Km, See III
Hamburg	7p: 761.2, SE 3, WW 00, Temp 22°, Sicht 60 Km, See W.
Wilhelmshaven	2p:
Elbe 1	7p:
Bremen	2p:
Oldenburg	7p:
Jade	2p:
Wangerooge	7p:
Norderneyer Seebad	2p:
Norderneyer Riff	7p: 766.4, E S. WW 11, Temp 22°, Sicht 50 Km, See IV
Borkumriff	2p: 760.1, WSW 2, WW 11, Temp 20°, WT 13°
Borkumriff	7p: 760.8, NNE 2, WW 11, Temp 20°, See I, WT 17°
Borkumbank	2p: SE 1, See I.
Borkumbank	7p:
Helgoland	2p:
Helgoland	7p: ENE 2, heiter, See II, Bornholm sichtbar.
Borkum	6p:

HEUTE MORGEN

Borkum	8a: E 3-5, heiter, gute Sicht, See III
Elbe 1	11a: ESE 3-5, heiter, gute sicht, See III
Bremen	8a: SE 2, wolkig, See III
Oldenburg	11a:
Jade	8a:
Wangerooge	11a:
Norderneyer Seebad	8a: E 1, klar, See I
Norderneyer Riff	11a:
Borkumriff	8a:
Borkumriff	11a: 771.8, E S. WW 01, Temp 24°, Sicht 20 Km, See V
Borkumbank	8a: 761.3, E 3, WW 01, Temp 18°, See I
Helgoland	11a:
Helgoland	8a: ENE 3, heiter, See II, WT 14.8
Borkum	11a:
	8a: E 2, heiter, See II, Bornholm sichtb. WT: 16.1
	11a: ENE 2, heiter, See II, " " " WT: 15.8

HEUTE MORGEN 8 UHR

DEUTSCHE STATIONEN	Uhrzeit	Luftdruck	Wind	Wetter	Temperat.	Luftdruck Charakter. u. Änder.	W	Stärke in mm	Wolken (in Zehntel)	Rel. Feucht.	Niederschl.	Minimum	Seegang	Wolkenhöhe
Borkum	8	61.2	E 3	11	19	— 0	1	20	- - - - - - - -	8	0		3	9
Wilhelmshaven	8	62.2	E 3	01	21	/+1.0	0	4	1 str a str.	7	0	18		5
Helgoland	8	664	E 2	heiter	23	- - -	0	50	2 - - - - - -	7	0	17	I	7
Altenwalde	8	61.8	NE 2	01	20	/+0.5	0	50	2 str. ci str.	8	0	15		6
Bremen	8	61.8	E 1	00	22	/+0.5	0	10	- - - - - - - -	7	0	19		6
Hamburg	8	62.9	E 3	01	21	/+1.0	0	4	2 1 ci str	8	0	17		6
Groß-Borstel	8		NE 2	01	21		0	20	1 ci	7	0	14		6
Kiel	8	64.0	E 2	01	20	/+1.0	0	-	5 str. ci	8	0	16		9
Warnemünde	8	64.3	ESE 3	01	21	L — 2.0	0	20	2 str. ci	7	0		I	7
Swinemünde	8	64.4	ENE 1	01	20	/+1.5	0	20	1 cu	7	0	18		6
Rügenwaldermünde	8	64.6	ENE 3	wolkenzug	20	/+0.8	0			7	0	14	I	
Danzig	8	64.7	N 3	01	22	/+1.0	1	20	3 cu	7	0	16		6
Königsberg	8	64.0	N 2	01	22	/+1.0	0	50	3 cu	5	0	15		6
Memel	8	64.8	NW 2	01	18	/+0.5	0	20	2 1 str cu	8	0		I	6
Aachen	8	60.0	Stille	01	19	/+0.5	1	10	5 3 str	8	9	16		8
Soltau	8	61.2	SE 1	00	19	/+0.5	2	0.2	2 ci	8	0	15		8
Hannover	8	61.6	E 1	10	20	/+1.0	0	4	6 str. ci	7	0	14		8
Magdeburg	8	62.3	ESE 1	01	21	/+0.5	1	10	2 ci str	5	0	14		8
Dresden	8													
Berlin	8[20]	62.4	SE 1	01	22	/+0.5	1	10	2 1 str	6	0	14		5
Grünberg i. Schles.	8	62.9	NE 1	01	23	/+1.0	0	10	wolkenlos	5	0	18		8
Breslau	8	64.0	NNE 2	01	22	/+1.0	0	50	"	6	0	15		8
Frankfurt a. M.	8	62.4	W 1	01	22	/+0.5	0	50	"	6	0	12		8
Karlsruhe	8	61.3	NNE 1	01	22	/+1.0	0	4	4 1 cu str	6	0	18		7
Friedrichshafen	7[20]	59.8	Stille	11	22	/+0.5	1	10	8 a cu	8	0	18		6
Bamberg	8	61.1	W 1	12	21	/+1.0	1	50	7 a cu ni	6	0	16		6
München	8	61.7	NW 2	02	20	/+0.5	1	10	2 a str. ci str.	7	0	14		8
Kahler Asten 852	8	60.8	NNE 1	01	20	/+1.0	1	10	4 2 str	6	0	12		6
Soltau	8	-	E 4	01	17	— 0	0	50	1 str. ci	0	10	18		9
Hannover	8	63.6	ESE 3	01	18	— 0	0	50	2 ci str. str.	6	0	14		6
Magdeburg	8	63.8	SE 3	01	20	/+0.5	0	50	4 str. a str.	6	0	16		5
Dresden	7[20]	66.7	ESE 5	02	17	— 0	0	>50	5 ci	6	0	15		8
Berlin	8	661.3	ESE 2	00	18	/+0.5	0	50	1 ci str.	7	0	13		4
Grünberg i. Schles.	7[20]													
Breslau	7[18]	638.9	SW 1	01	15	- -	8	>50	10 str. ci	7	10	16		9
Frankfurt a. M.	7[18]	536.2	NW 1	01	5	— -	1	50	2 a str.	7	0	4		4
Karlsruhe	8													
Friedrichshafen	8													

Seehöhe in Metern

Luftdruck der Bergstationen nicht auf Schwere und Meeresspiegel reduziert

Nachdruck und Verwertung für öffentliche Vorhersage verboten!

Montag, 20. Juli 1925

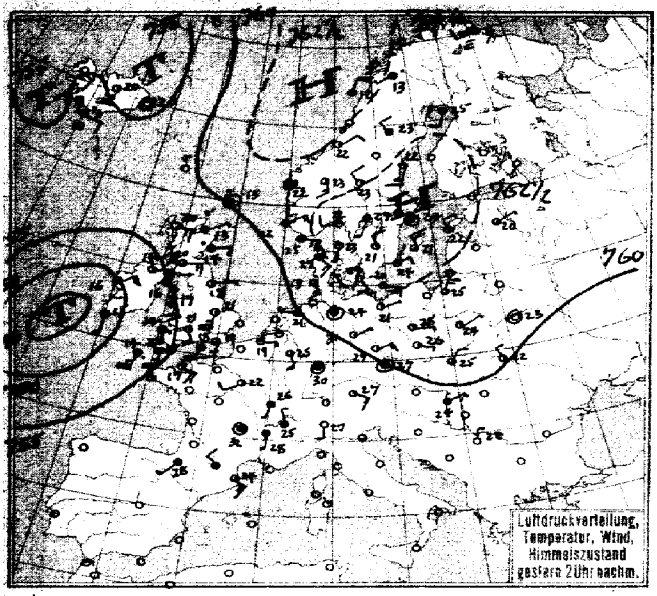

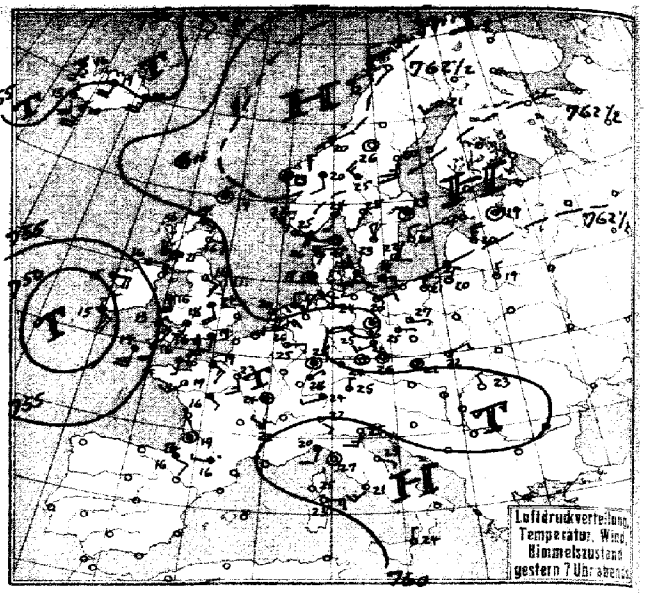

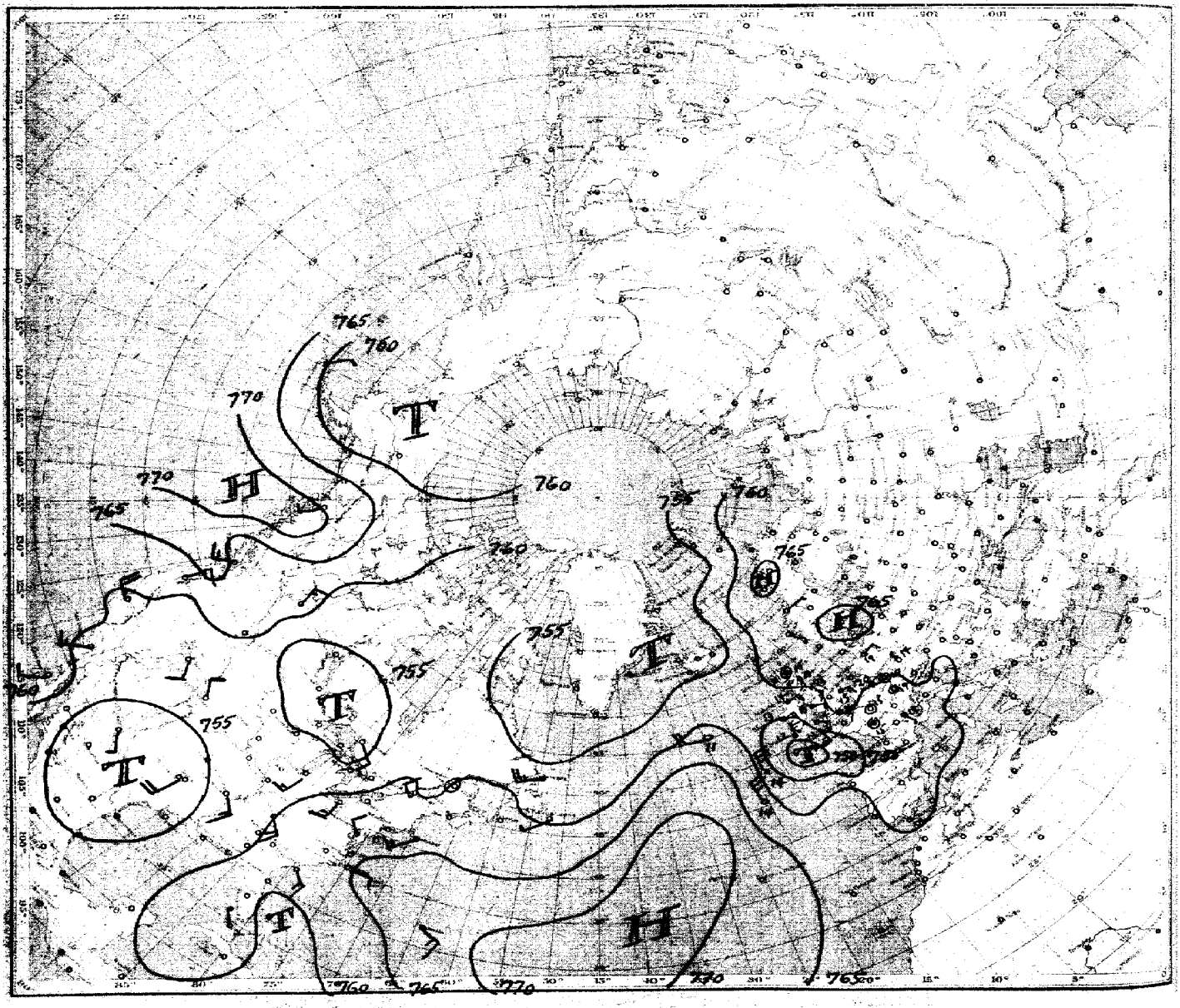

Luftdruck, Temperatur, Wind, Himmelszustand der nördlichen Halbkugel

vom Montag 20. Juli 25 morgens.

EWARTE

Jahrgang 50 Nr. 207

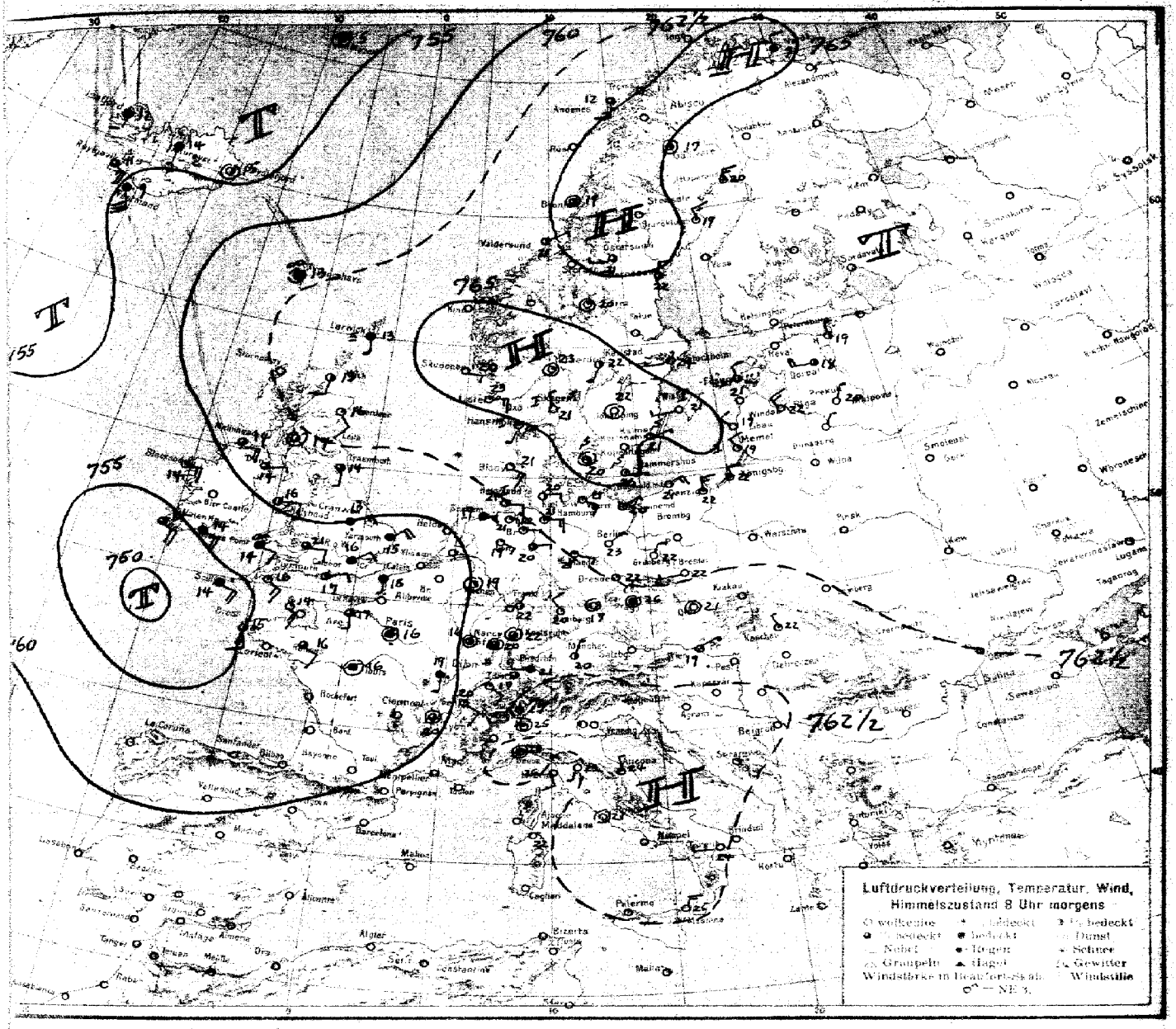

LGEMEINE ÜBERSICHT 8 Uhr morgens: Montag, 20. Juli 1925

Die Luftdruckgegensätze über Europa bleiben weiterhin gering. Das Hoch über Skandinavien
t sich etwas verstärkt und in zwei Teile, über Süd- und Nordskandinavien, getrennt, während das Tief bei Irland
er weiterer Abflachung und Ausfüllung in der Höhe etwas südwärts nach den Kanaleingang und der Biscayasee
ndert ist. Westlich Island ist ein neuer flacher Tiefausläufer erschienen, der aber zunächst nur wenig Einfluß
e die europäische Wetterlage gewinnen wird. In Deutschland ist das Wetter bei schwacher, im Norden östlicher Luft-
egung weiter sehr warm, ziemlich heiter und trocken. Nur wenig lokale Gewitter mit geringen Niederschlägen
d aufgetreten.

ETERAUSSICHTEN AN DER DEUTSCHEN KÜSTE für Dienstag, 21. Juli 1925

ORDSEE, westl. OSTSEE Mässige bis frische östliche Winde, warm, heiter, trocken, im Westen vorübergehend lokale Gewitter.

ere OSTSEE: (W. Swinemünde) Schwache bis leicht anschwellende Winde aus vorwiegend östlichen Richtungen, heiter, nächtig zunehmende Temperatur.

L OSTSEE: (W. Königsberg) Schwache östliche Winde, meist heiter, trocken, wärmer, einzelne Gewitter.

rnwarnungen:

J.V.
Kr

mburg, Deutsche Seewarte Kapelle. Abt. III. Georgii

Blaudruck: Hartung & Co., Hamburg

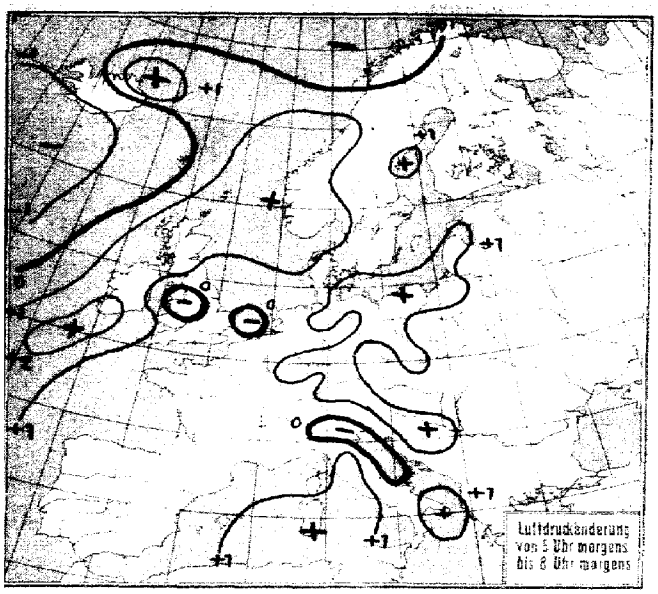

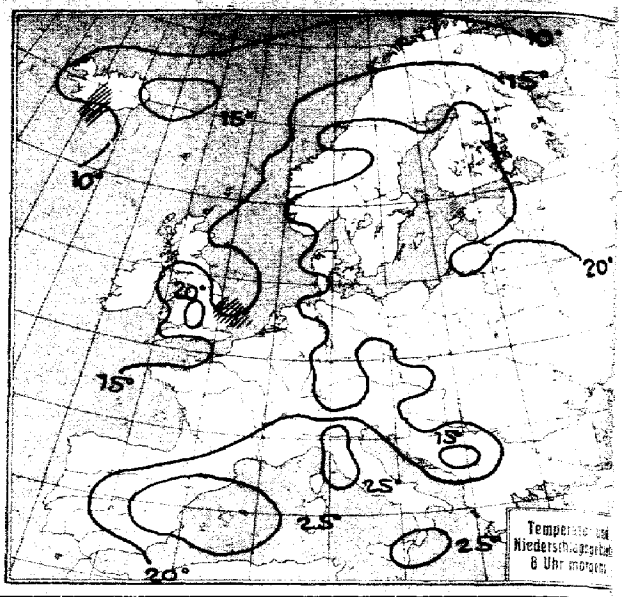

NACH AUFZEICHNUNGEN DER REGISTRIERAPPARATE ZU HAMBURG SEIT GESTERN 8 UHR MORGENS (M. E. Z.)

STUNDE		9	10	11	12m	1	2	3	4	5	6	7	8	9	10	11	12n	1	2	3	4	5	6	7	8
Thermograph		19.1	20.0	23.1	23.8	23.9	24.0	24.1	24.6	24.6	24.6	25.0	24.4	23.0	22.5	21.9	20.8	19.0	19.0	18.6	17.9	17.6	17.5	18.4	18
Barograph		56.1	56.3	56.4	56.6	56.9	56.8	56.9	56.9	57.1	57.2	57.3	57.6	57.8	58.2	58.6	58.8	58.8	58.8	58.8	58.8	58.7	58.9	59.2	59
Anemograph	Richtung	SE	ESE	ESE	ESE	SE	SSE	WSW	NW	N	N	N	NE	NE	NE	E	E	ENE	E	E	ENE	ENE	ENE	E	E
	m. p. S.	5.0	3.5	1.0	1.0	0.8	0.4	0.5	0.8	2.0	2.0	2.2	2.5	3.5	5.0	4.5	3.5	3.0	3.5	3.0	3.4	4.0	3.8	4.0	4.
Regenmesser																									
Sonnenscheindauer in Min.		-	15	10	5	-	-	-	-	-	30	15	5	-	-	-	-	-	-	-	-	5	60	60	60

AUFSTIEGE

STATION Wind in m./S.	Seehöhe	Zeit	Boden	200	500	1000	1500	2000	2500	3000	3500	4000	4500	5000	Bemerkungen
Rostock	37m	7a	E 5	E 6	600 E 4	ESE 3	ESE 1	ENE 7		E 6		ESE 3	ESE 2	ENE 3	Sichtw. bis Km
			6500	6500	7000	8000	8400								" " 50 "
			NNE 5	NNE 8	NNE 10	SE 12	NNW 3		ci - str, ci - cu						
Gross-Borstel	17m	7a	NE 2	ENE 5	SE 10	ESE 8	SE 4	E 4	ENE 5	E 7	E 5 S 5	SE 5	SE 2 S 3	ESE 7	
			5500	6000	6500	7000	7500	8000							
Friedrichshafen	400m	7a	ESE 7	SSE 2	E 2 S 5	ENE 9	NE 10	ENE 7							
			18.8°; 82%			16.4°; 70%	13.6°; 70%	10.9°; 66%	7.8°; 68%		4.8°; 80%		-5.2°; 76%		
			W 2 S 1			W 2 S 2	SW 4	SW 8	SW 2 W 3		SW 2 W 4		SW 2 W 4		" " 50 "
	"	6a	6000	7000	8000	9000	9900								" " 50 "
			W S W 13	SW 2 W 17	SW 2 W 17	SW 2 W 8	W S W 11								
Lindenberg	122m	7a	20.7°; 62%	300 20.8°; 58%	700 18.5°; 60%		12.0°; 58%	1900 8.7°; 73%	2600 1.8°; 79%		3300				
			E N E 4	E S E 3	E S E 2		Stille	E 2 S 1	E 2 S 2	E 2 S 1	E 2 S 1				" " 20 "
Königsberg		8a	ENE 2		800 NE	NNE 8	1600 NNE 10	2400 NE 9							" " 50 "
Hannover		6a	W 3			W 9	W 2 S 7	W 2 S 5				W 2 S 4		W 2 S 5	
			8000	9900											" " 50 "
			SW 2 W 13	W S W 8				1700							
Bremen		6a	E 3	300 SE 2 S 8	SE 9	SE 2 E 9	ESE 8	ESE 7	1300 E 2 S 4	1700 ESE 2	2100 ESE 1	2300 E 2 S 3	ei, ei-str 00		" " 10 "
Dresden		6a	SE 2 E 3	ESE 2	300 SE 2 E 3	600 ESE 3	900 E S E 4	E 2 S 5							
Leipzig		7a	ESE 1	E 2 S 3	700	E 2 S 4	1200 E 2 S 7						ei, str		" " 10 "
München		7a	NNE 1		SSE 2	SE 2 E 4	E 2 S 8	E 2 S 5	ESE 3	E 2 S 2		SW 2		W S W 3	5300 W N W 5 " 10 "
Breslau		8a	W 2	—	NNE 1	NNE 2	E N E 3	2100 NE 2 E 4	3400 NNE 5	4000 NW 7	5200 W S W 10				" " 10 "
Frankfurt a/M		7a	NNE 2	NE 2 E 2	ESE 4	SE 3	SSE 6	SE 2 E	SE 2 S 6	2400 SE 2 S 5					" " 10 "
Gross-Borstel	17m	11a	ESE 4	ESE 7	E 9	E 2 S 9	ESE 9	SE 2 S 5	E 2 S 5	E 2 S 3	E 2 S 7	E 2 S 5	E N E 3	E 4	
			5500	6000	6500	7000	7500	8000	8500	9000	9500	10000			
			SE 2 S 2	S 4	SE 2 E 1	E 5	E N E 5	E N E 5	NE 7	NE 12	NE 10	ENE 2			" " 20 "
Eger		8a	Stille	E 4	SE 2 E 6	SE 5	E 3	ESE 2		E 1		SE 2 E 1		ENE 2	6000 W N W 5 " 10 "
Kaschau		8a	NNW 1	N 5	NNW 6	N 2 E 6	N 6	NNW 4		NNW 7		NW 5		NW N 7	" " 50 "
Turin		8a	Stille	+	N 2 E 3	NNE 13		N 3				W N W	str-cu		" " 80 "
Genua		8a	Stille		NE 2 E 4			SE 8		SE 8		ci-cu, str-cu			" " 10 "
Maddalena		8a		S 2 E 7				W 2 S 1		NNW 5		ci-cu, str-cu			" " 10 "
Renfrew		8a			E 2 S 4	SE 4	SE 9	SE 9							
Andover		8a			SE 2 E 5	SE 2 E 6	SE 2 S 9								
Calshot		8a			ESE 4	SSE 5	S 8								
Lympne		8a		ESE 5	SE 2 S 6	SE 2 S 7									
Croydon		8a			ENE 5	ENE 13									
Holyhead		8a			SE 2 S 8	SE 2 E 7				SE 13					

Nachtrag vom 19. Juli 1925

Lindenberg	122m	7a	21.0°; 73%	300 25.8°	1100 16.7°; 64%	1700 11.5°; 75%	2600 2.5°; 68%	3300							
			E 4	E 2 S 6		E 4	E N E 3	E 3	E N E 2		ci, ci-str, str				" " 20 "

...onntag, den 20. Juli 1925.

STATION	MORGEN Luftdruck	Wind	Wetter	Temperat.	Luftdruck Charakter. u. Änder.	W	Schnee in cm	Wolken (in Zehntel)	Rel. Feucht.	Niederschlag	Minimum	Seegang
...n	761.8	NE 1	heiter	19	/ +0.7					0	17	
...ich	62.1	S 2	bedeckt	18								
...n	61.3	SE 1	00	17	— 0	6	>50	5 ci	8	2	15	
...t	61.6	SE 2	00	20	/ +0.5	6	50	3 cu	8	6	17	
...anc	63.3	NE 1	10	17	\ -1.5	6	20	6 mi	7	14	16	
...der	59.-											
...singen												
...echt	59.6	NNE 2	01	11	/ +0.5	0	10	3 a-cu	7	0	18	
...enhagen	66.1	Stille	01	20	/ +1.0	0	50	4 ci-str	7	0		S
...gen	65.1	NNW 1	01	21	— 0	0	10	wolkenl.	7	0		S
...sholm	65.1	SSW 1	01	20	/ +1.0	0	50	1 cu	7	0		I
...avandshuk	64.7	SE 3	01	21	/ +0.5	0	50	2 ci	0	0		I
...mershus	66.1	E 1	01	20	/ +1.0	3	20	1 a-cu	9	0		S
...sko												
...aranda	63.5	N 3	01	20	/ +0.5	1	>50	1 a-str	7	0	15	
...isele												
...ersund	65.7	W 1	01	21	/ +0.5	1	50	4 ci-str a-str	8	0	14	
...nösand	64.5	N 2	01	22	/ +1.0	1	20	4 a-str	7	0		S
...ua	64.0	Stille	01	20	/ +0.5	0	>50	3 ci	6	0	9	
...istad	65.6	SSW 1	01	22	/ +0.5	0	-	1 ci	6	0	16	
...ckholm	64.4	W 1	01	24	— 0	0	20	wolkenl.	6	0	18	
...köping	66.0	Stille	01	22	/ +0.5	0	50	"	6	1	-	
...aby	65.2	W 1	02	21	— 0	1	50	6 s-str	7	0		I
...mar	65.0	ENE 1	10	21	/ +0.5	0	-	9 ci-str	7	0		S
...llvare	64.1	Stille	00	17	/ +0.5	1	>50	4 Ci cu	8	0	11	
...lshamm												
...röklubb	64.7	NNW 3	01	19	/ +0.5	1	>50	3 Ci-str	-	0		S
...de Hook												
...tzbergen	54.2	SSE 3	29	5	/ +1.0	2	>50	Dunst	0	3		-
...ö												
...dersund	64.8	NE 1	12	21	/ +1.0	1	20	6 Ci-str	7	0		S
...in												
...ier	65.3	E 3	01	23	/ +1.0	1	50	2 ci-str	5	0		I
...on-Insel	61.1	W 6	11	8	— 0	7	4	10 mi	8	0		I
...dänes	64.0	S 3	12	12	\ -0	2	>50	9 a-cu	5	0		I
...t												
...Mayen	58.7	Stille	41	5	\ -0.5	6	1	10 str	9	⊘		I
...der	65.8	Stille	00	23	/ +1.0	0	>50	1 ci		0		S
...rdö	65.2	N 2	11	9	/ +0.5	2	>50	10 a-str	7	0		II
...mnö	65.6	Stille	11	19	/ +1.0	1	50	8 s-str	0	0		-
...ire	65.7	SE 1	01	20	/ +1.0	1	>50	wolkenl.	9	0		I
...ubas												
...singfors												
...a												
...opio												
...pat	62.8	W 4	02	18	/ +0.3					0	14	
...a	64.1	NW 3	01	22	/ +0.5	0	50	wolkenl.	6	0	12	
...rschau												
...aberg												
...sk												
...lna												
...kau												
...en												
...g	62.3	Stille	26	20	/ +0.5	3	-	Nebel	7	⊘	15	
...er	62.5	Stille	01	17	/ +0.5	3	10	wolkenl.	8	0	10	
...dburg	61.8	E 1	00	23	/ +0.5	0	50	4 Ci-str a-cu	5	0	15	
...schau	61.7	NNW 1	02	22	/ +0.5	0	50	2 ci-str	5	0	12	
...nütz	62.1	Stille	02	21	/ +1.0	0	20	"	6	0	13	
...dapest												
...grad	62.2	Stille	01	22	/ +0.5	0	50	wolkenl.	8	0	17	
...ajewo	63.7	Stille	01	15	/ +0.5	0	20	"	9	0	12	
...ram	64.2	S 1	01	21	/ +1.6	0	4	3 a-cu	8	0	17	
...ia												
...en												
...fu												
...ln		Stille			/ +1.5	6	50	9 Ci-cu	4	2	22	
...ua	62.9	Stille	00	23	/ +0.5	0	10	2 Ci-str	6	0		I
...orno	62.6	S 2	00	26	- -	0	50		0	0		S
...cona	63.2	N 1	01	24	\ -0.5	0	10	2 Ci-str	5	0		-
...ddalena	60.-	S	02	22	/ +1.0	0	10	3 Ci-str	6	0		IV
...silna	62.7	NNE 3	00	25	/ +0.5	0	10	→	6	0		S
...ent	62.6	WNW 1	01	24	/ +1.0	0	20	→	6	0		I
...redig												
...n	63.8	Stille	01	21	— 0	1	50	→	7	-		IV
...ta												
...rid												
...Coruña												
...non	65.-	SW 3	bedeckt	25								
...aga												
...ta												
...chal												

STATION	MORGEN Luftdruck	Wind	Wetter	Temperat.	Luftdruck Charakter. u. Änder.	W	Schnee in cm	Wolken (in Zehntel)	Rel. Feucht.	Niederschlag	Minimum	Seegang
Rochefort												
Bayonne												
Bordeaux												
Clermont												
Dijon	59.8	S 1	30	19	/ 0		20	10 a-str		3	17	
Calais		S 1	11	18	/ +0.5		10	10 a-str		⊘		S
Brest	58.2	SSE 3	11	15	/ +0.5		50	8 a-cu		0.1		II
Paris	58.8	Stille	50	16	— 0		4	10 a-str		7	13	
Perpignan												
Rennes	58.2	ESE 2	11	16	/ +0.5		>50	9 a-str		-	11	
Straßburg	61.1	Stille	11	20	/ +0.5		10	7 a-cu		0	18	
Toulouse												
Tours	59.1	Stille	11	16	/ 0		20	10 a-str		20	14	
Ajaccio												
Le Havre	58.5	S 1	11	17	\ -0		4	7 a-cu		0		S
Marignane												
Nancy	60.9	Stille	11	16	/ +1.0		10	9 a-cu		1	16	
Lerwick	63.4	S 1	27	13	/ +1.0	4	02	Nebel	0	⊘		S
Renfrew	62.0	Stille	12	14	/ +2.0	1	10	9 str-cu	9	⊘	9	
Cranwell	61.1	ENE 3	55	13	/ +0.5	6	10	5 cu	0	1	11	
Scilly	59.4	SE 4	30	14	/ +0.5	1	20	7 str-cu	8	0.6		VI
Wick	62.9	SSW 2	01	13	/ +1.5	0	50	4 str	9	0		S
Malinhead	59.8	E 4	01	14	/ +1.0	0	20	1 a-cu	8	0		I
Tynemouth	62.7	S 1	11	14	— 0	1	20	8 a-cu	9	0		I
Pembroke	57.6	SE 2	21	14	/ +1.0	1	50	8 s-cu	9	0.5		II
Roches Point	58.0	ESE 4	11	14	/ +1.5	6	50	9 cu-ni	9	2		VI
Croydon	59.3	ENE 2	11	16	/ +0.5	2	20	10 str-cu	8	0.2		IV
Aberdeen	67.8	SSE 2	22	16	/ +1.0	0	20	3 a-cu	9	0		S
Valentia	59.2	E 4	11	14	/ +2.0	1	>50	8 str	7	0.3		III
Plymouth	67.0	SE 3	01	16	/ +0.5	0	50	3 cu-str	7	0		II
Guernsey	57.9	SE 3	00	14	/ +1.0	0	50	3 Ci-str	6	⊘		III
Stornoway												
Holyhead	59.3	E 2	01	16	\ -0.5	0	>50	5 Ci-cu	7	0		II
Donaghadee	61.0	E 1	10	14	/ +1.5	1	50	7 Ci-cu	8	2		I
Yarmouth	59.6	NE 4	16	15	\ -1.0	9	10	10 mi	0	13		I
Blacksod	57.3	E 3	01	14	/ +1.6	1	50	3 cu	7	0		I
Calshot	58.7	ENE 2	12	17	— 0	1	20	9 str-cu	8	⊘		S
Thorshavn	61.5	Stille	27	13	— 0	4	2	Nebel	0	0.1		
Seydisfjord	59.5	Stille	12	15	— 0	1	2	6				
Acureyri	57.2	S 1	11	14	/ +1.0	1	20	10				
Isafjord	51.7	S 2	11	12	\ -0.5	2	20	10				
Reykjavik	52.9	SE 5	11	11	\ -1.0	1	20	9 Ci-str	7	2		
Vestmannö	55.2	SSE 6	30	9	\ -1.0	6	20	10				
Alexandrovsk												
Archangelsk												
Ust-Zylma												
Matochkin-Sharr												
Dickson												
Petersburg												
Tscherdyn												
Moskau												
Kasan												
Kiew												
Ufa												
Saratow												
Orenburg												
Odessa												
Sewastopol												
Astrachan												
Emba												
Batum												
Baku												
Tobolsk												
Omsk												
Tashkent												
V. Imbatskoe												
Tomsk												
Irkutsk												
Jakutsk												
Wladivostok												
Tanger												
Agadir												
Bou Denib												
Oran												
Algier												
Setif												
Tunis												
Aleppo												
Beyruth												

NORD-AMERIKA 2 UHR NACHTS

	Luftdr.	Wind		Luftdr.	Wind		Luftdr.	Wind		Luftdr.	Wind		Luftdr.	Wind
...Johns	760-	SW 1	La Paz	752-	NE 4	Bermuda	767-	SE 3	Duluth	755-	SW 3	Tatoosh	765-	SW 3
...ney	62-	N 1	Edmonton	62-	NW 3	Key West	62-	NW 1	Huron	58-	W 1	San Francisco	60-	W 4
...per Point	61-	Stille	Nantucket	64-	SW 2	Little Rock	58-	SE 3	Salt Lake City	57-	SE 2	San Diego	59-	SW 1
...y Sound	64-	NW 1	Washington	64-	NW 1	Nashville	60-	SE 3	Helena	59-	N 3	Forth Worth	53-	S 4
...ie River	58-	SE 2	Hatteras	64-	E 1	Cleveland	62-	S 3	Denver	59-	NW 2	El Paso	53-	SE 1
...nipeg	52-	SW 4	Charleston	63-	SE 4	Chicago	58-	S 2	Roseburg	61-	W 3	Belle Isle	59-	W 5

STATION	GESTERN NACHMITTAG						GESTERN ABEND							
	Luftdruck	Wind	Wetter	Temperat.	W	Sichtweite in km	Luftdruck	Wind	Wetter	Temperat.	W	Sichtweite in km	Niederschlag	Regenmenge oder Schneehöhe
Wien														
Zürich														
Bern	58.8	NE 2	00	26	1	50	60.9	SE 2	S1	20	1	20	0	25
Genf	58.6	NNW 1	11	28	1	50								
Lugano	54.6	S 1	00	27	0	20	59.9	SE 1	12	22	5	20	1	29
Helder	59.8	WNW 1			0	20	60.3	NE 2	01	20	0	20	0	5
Vlissingen	60.0	E 1	12	19										
Utrecht	59.7	S 1	00		1	20	59.7	NE 3	01	26	0	20	0	26
Kopenhagen	62.6	SSE 2	01	24	1	30	62.9	SSW 2	12	23	1	20	0	5
Skagen	62.5	S 1	01	24	0	20	62.0	Stille	01	23	0	20	0	5
Hanstholm	61.1	SE 3	00	27	0	50	61.5	SE 2	01	24	0	50	0	1
Skagenhuk	60.9	SSE 3	11	19	5	50	61.5	Stille	10	18	3	20	0.2	5
Hammershus	62.8	E 3	01	20	0	50	63.0	E 3	01	19	0	30	0	5
Abisko	62.0	SW 1	55	13	2	20								
Haparanda	62.0	SSW 2	01	24	6	0.50	61.3	SW 2	11	21	1	>50	0	25
Stensele	61.2	NW 2	12	23	1	50								
Oestersund							61.3	Stille	01	26	1	50	0	26
Hernösand	62.4	SSW 3	01	22	1	>50	61.9	S 3	11	20	1	>50	0	5
Särna	62.8	NW 3	01	22	1	>50	60.4	NW 3	01	25	0	>50	0	29
Karlstad	63.2	SSW 1	12	29	1		63.6	SSW 1	00	28	1		0	31
Stockholm	62.7	Stille	02	29	1	20	62.7	Stille	00	23	1	50	0	26
Jonköping	63.1	NNW 2	01	21	0	50	63.0	NNW 1	01	23	0	50	0	24
Wisby	62.9	NNW 3	08	21	1	>50	63.2	NNW 2	00	20	1	>50	0	7
Kalmar	62.9	NE 2	01	24	0		63.5	E 1	01	22	0		0	7
Gällivare	59.3	WSW 2	11	23	1	>50								
Karlshamm														
Björköklubb	62.5	S 4	11	23	1	>50								
Quade Hook							56.9	SE 4	55	5	6	10	●	
Spitzbergen							63.3	N 2	11	10	2	>50	0	11
Ingö														
Valdersund	62.4	NE 2	01	22	0	20	62.6	ENE 1	00	20	0	>50	0	6
Kinn	62.3	ESE 2	02	22	0	>50	62.8	Stille	02	23	0	>50	0	1
Lister	61.4	ESE 5	11	24	1	>50	62.0	ESE 4	00	25	1	>50	●	1
Bären-Insel							61.8	W 4	11	7	2	4	0	1
Andönes							64.0	N 2	10	11	2	>50	2	1
Röst	63.3	SE 4	11	12	2	>50	63.7	NE 2	10	12	2	>50	0	1
Jan Mayen							57.2	SE 2	40	2	6	1	●	7
Färder	63.6	W 2	01	22	0	>50	63.1	SSW 1	00	24	0	>50	0	1
Vardö	60.5	WSW 3	29	9	4	0.5	62.0	N 4	24	9	4	10	0	17
Brönnö							64.4	NNW 2	11	7	1	>50		
Utsire	61.8	ENE 3	11	22	5	>50	62.4	SE 1	12	22	1	>50	1	1
Dombas	60.3	S 3	12	25	0	>50	62.1	S 2	11	20	1	>50	0.4	
Helsingfors														
Vasa														
Kuopio														
Dorpat	61.-	NE 1	11	20			62.9	Stille	heiter	11	9		22	
Riga							61.6	N 5	01	20	1	>50	0	22
Warschau	60.7	NE 1	00	24	1	20								
Lemberg	60.5	NW 1	11	22	1	4								
Pinsk	60.1	Stille	01	23	1	4								
Wilna	59.9	ENE 2	11	26	1	20	60.9	N 1	00	19	0	20	0	2.5
Krakau	60.8	E 1	12	28	1	20	60.7	ENE 2	01	22	1	10	0	26
Posen							60.6	E 1	00	27	1	20	0	29
Prag	59.3	Stille	01	27	0	50	64.2	Stille	02	26	1	50	0	33
Eger							59.6	"	01	24	0	50		
Preßburg	58.7	Stille	11	27	0	50	58.8	"	00	25	0	50	0	29
Kaschau	59.1	N 3	00	24	0	50	59.9	NNW 1	02	23	0	50	0	26
Olmütz							60.2	SSW 1	01	22	4	50	0.2	26
Budapest	59.2	NE 2	Regen	24										
Belgrad	58.9	N 1	02	26										
Serajewo														
Agram														
Sofia														
Athen														
Korfu														

STATION	GESTERN NACHMITTAG						GESTERN ABEND							
	Luftdruck	Wind	Wetter	Temperat.	W	Sichtweite in km	Luftdruck	Wind	Wetter	Temperat.	W	Sichtweite in km	Niederschlag	Regenmenge oder Schneehöhe
Turin							59.7	SE 1	10	24	9	10	0	5
Genua							60.7	SSW 2	02	35	0	10	0	0
Livorno														
Ancona							62.0	SE 1	00	23	0	20	0	0
Maddalena							59.4	E 3	00	23	3	4		
Messina							61.0	NNE 1	01	24	0	20		
Tarent														
Venedig							60.9	SSW 3	00	25	0	20	0	
Rom							62.3	SW 3	61	21	0	50		
Malta														
Madrid														
La Coruña														
Mahon														
Malaga														
Horta							67.0	SW 1	01	25	0	50	0	
Rochefort														
Bayonne	59.1	SW 1	11	18		20	58.9	SSE 2	90	16		20	0.3	
Bordeaux	60.7						58.0	Stille	11	19		50		
Clermont	58.5	Stille	11	32		10								
Dijon	58.2	SSW 1	11	26		20	57.6	Stille	11	24		10	0	
Calais														
Brest	57.5	SSW 1	01	26		20								
Paris	59.3	WSW 4	11	22		20	56.8	SSE 3	01	23		50	0.2	
Perpignan	57.8	SE 3	11	28		50								
Rennes	57.4	S 8	11	10		50	57.6	SW 3	11	19		50	4	
Straßburg	59.1	Stille	11	24			58.2	W 1	50	16		20	4	
Toulouse	57.7	WNW 2	11	19		10								
Tours							59.6	SE 1	11	16		20	0.1	
Ajaccio							59.8	0		25		>50	0	
Le Havre							57.7	NW 5	11	20		50	2	
Marignane							59.9	SSE 2	11	22		50	0	
Nancy														
Lerwick	60.0	Stille	01	15	0	50	60.7	Stille	01	17	0	20	0	
Renfrew	56.2	E 3	12	20		>50	56.8	W 3	11	21	1	50	0	
Cranwell	57.6	S 5	11	21	1	50	57.4	SSE 4	01	21	1	50	0	
Scilly	52.3	SSW 6	30	14	3	50	52.8	S 5	11	14	5	20	3	
Wick	58.7	ENE 1	11	13	4	20	59.6	SE 1	11	14	6	20	4	
Malinhead	54.3	E 5	01	14	0	50	55.4	E 3	12	16	1	20	8	
Tynemouth	56.8	E 1	01	18	0	20	57.3	SE 3	01	16	0	20	4	
Pembroke	53.6	S 4	35	14	5	50	50.5	SE 3	20	13	5	40	2	
Roches Point														
Croydon	58.0	SSW 3	11	19	1	>50	58.5	SSW 2	12	19	1	>50	2	
Aberdeen	58.3	E 2	55	14	6	4	58.9	ESE 2	01	16	5	10	2	
Valentia	46.3	S 1	11	15	5	20	47.4	SE 4	11	15	5	>50	4	
Plymouth	56.1	S 5	11	16	0	50	55.6	S 4	12	16	1	>50	0.3	
Guernsey	57.0	SE 4	01	17	0	50	56.7	S 1	00	16	1	50	0.1	
Stornoway	57.9	E 3	01	20	0	50	56.6	SSE 1	11	16	9	>50	●	
Holyhead	54.4	SSE 4	11	17	5	50		S 2	11	16	1	50	0	
Donaghadee	56.5	SE 3	01	16	0	50								
Yarmouth	59.8	4	01	18	0	20								
Blacksod	49.5	ENE 4	11	16	5	50	50.7	E 4	11	15	5	50	1	
Calshot	57.8	S 4	11	18	6	50	58.2	SSE 3	56	16	6	20	3	
Thorshavn	54.4	Stille	01	20			61.1	Stille	27	15	4	1	0	
Seydisfjord	53.0	S 6	11	20			64.7	SSW 4	01	22	0			
Acureyri							52.7	S 4	11	19	1			
Isafjord							52.1	S 1	11	16	2			
Reykjavik	56.6	SE 3	11	14			56.5	SSE 4	01	15	1	20	0	
Vestmannö	58.1	ESE 4		10			57.4	S 5	45	10	6			
Algier							58.-	SSW 5	½ bed.	18				

SCHIFFSMELDUNGEN

Datum	Zeit	Breite	Länge v. Gr.	Luftdruck	Wind	Wetter	Temper. Luft	Temper. Wasser	W	Sichtweite in km	Wolken (in Zehntel)	Seegang	Dünung aus
26.	2p	58.4 N	36.0 W	60	SW 4	27				6.5		4	SW
"	7p	57.7 N	38.0 W	60	SSW 4	28				0.5		4	SW
"	"	58.4 N	42.3 W	48	NW 6	16	14	13	5	10	9	7	NW
"	"	54.4 N	24.9 W	61	WNW 4	11	11	12	5	50	9	6	0
"	2a	48.3 N	29.4 W	64	SW 6	01	23	22	1	20	5	4	SW
"	2p	56.2 N	22.5 W	60	NW 5	16	12	12	5	50	10	7	NW
"	8a	60.2 N	12.8 W	60	NNE 5	11				10		5	NE
"	2p	54.1 N	03.2 E	61	ESE 4	00	15		0	50	0	0	0
"	7p	47.7 N	21.7 W	66	NW 3	11	10	17	1	50	8	1	N
"	"	49.4 N	15.0 W	52	NW 7	11	14	13	2	20	10	7	NW
"	"	52.7 N	36.7 W	63	Stille	28	14	13	2	0.5	1	0	0
"	2p	47.2 N	27.5 W	67	"	01	21	21	0	50	1	0	0
					Deutschland								
"	2p	49.8 N	07.6 W	50	SW 6	01	15	16		50	10	6	SW

Datum	Zeit	Breite	Länge v. Gr.	Luftdruck	Wind	Wetter	Temper. Luft	Temper. Wasser	W	Sichtweite in km	Wolken (in Zehntel)	Seegang	Dünung aus
26.	2p	48.5 N	20.5 W	61	NNW 6	10	14	16	2	50	8	4	NW
"	"	49.1 N	18.5 W	58	NNW 7	11	14	13	2	20	10	7	W
"	8a	48.6 N	22.1 W	61	NNW 6	00	15	14	0		10	7	W
"	"	49.0 N	18.9 W	55	NNW 7	11	14	15	2	20	10	7	W
"	"	56.2 N	31.1 W	57	SSW 4	27	11	11	2	0.5	Nebel	0	W
"	2a	56.4 N	28.4 W	61	W 4	29	11	11	2	10	8	0	W
"	8a	49.6 N	14.2 W	52	N 6	34	14	14	5	10	8	4	W
"	"	5.6 N	18.6 W	60	W 3	11	12	12	2	50	9	1	W
					Deutschland								
"	2a	49.8 N	12.4 W	47	NW 2	10	14	14		50	8	0	W

WETTERBERICHT
DER
DEUTSCHEN SEEWARTE

JAHRGANG 50, Nr. 202. VERLAGSORT HAMBURG Dienstag, den 21. Juli 1925

Mitteleuropäische Zeit — **Luftdruck reduziert auf 0° Temperatur, Meeresspiegel und Schwere in 45° Breite — Temperatur in Celsius-Graden — Windstärke** nach Beaufortskala (12 = Orkan) — **Wetter:** 00 bis 09 wolkenlos bis halb bedeckt; 10 bis 19 halb bis ganz bedeckt; 20 bis 29 Dunst oder Nebel; 30 bis 39 Schwarm; 40 bis 49 Rieselregen; 50 bis 59 sonstiger Regen; 60 bis 69 Schnee; 70 bis 79 Graupel oder Regen und Schnee gemischt; 80 bis 89 Hagel; 90 bis 99 Gewitter — **Witterungsverlauf seit der letzten Beobachtung:** 0 = wolkenlos bis halb bedeckt, 1 = wolkig, 2 = anhaltend ganz bedeckt, 3 = Dunst oder Nebel, 4 = dichter Nebel, 5 = Schauer, 6 = Regen oder Rieselregen, 7 = Schnee, 8 = Graupeln oder Hagel, 9 = Gewitter — **Relative Feuchtigkeit:** 0 = 95 bis 100 %, 9 = 90 bis 94 %, 8 = 80 bis 89 %, 7 = 70 bis 79 %, 6 = 60 bis 69 %, 5 = 50 bis 59 %, 4 = 40 bis 49 %, 3 = 30 bis 39 %, 2 = 20 bis 29 %, 1 = 10 bis 19 %

GESTERN NACHMITTAG 2 UHR

DEUTSCHE STATIONEN	Uhrzeit	Luftdruck	Wind	Wetter	Temperat.	Luftdruck Charakter. u. Änder.	W	Sichtweite in km	Wolken (in Zehntel)	Rel. Feucht.	Seegang	Wolkenhöhe
Borkum	2	761.1	E 2	02	29	\ −0.5	1	10	1 cm–mi	6		7
Helgoland	2		ENE 4	klebed.							III	
Altenwalde	2	61.9	E 3	01	30	— 0	0	50	2 ¹⁄₂ sch–cm	4		5
Bremen	2											
Hamburg	2	62.9	E 2	02	31	\ −0.5	0	20	4 cm	2		4
Kiel	2	64.4	E 3	01	25	— 0	0	0	wolkenlos	6		9
Warnemünde	2											
Swinemünde	2	64.7	ENE 3	12	21	— 0	0	20	7 ¹⁄₂ sch–cm	7		6
Rügenwaldermünde	2											
Danzig	2	65.5	N 2	01	25	/ +0.5	0	50	2 cm	6		6
Königsberg	2	64.6	N 1	01	25	— 0	0	50	3 cm	5		6
Memel	2											
Aachen	2H	59.9	S 4	11	27	\ −0.5	1	50	8 sch–cm	5		5
Löwingen	2											
Hannover	2	61.4	E 4	01	30	\ −0.5	0	20	4 cm	3		7
Magdeburg	2	62.4	NE 1	01	30	— 0	0	50	3 cm	1		7
Dresden	2											
Berlin	2	61.8	ENE 4	01	29	— 0	0	50	2 ¹⁄₂ cm	3		6
Grünberg i. Schles.	2	60.7	NE 1	01	29	— 0	0	20	3 cm	3		5
Breslau	2											
Frankfurt a. M.	2	61.3	SW 3	11	26	— 0	1	10	10 a–sh	5		0
Karlsruhe	2											
Friedrichshafen	2											
Bamberg	2											
München	2	60.2	NNW 1	12	27	\ −1.0	1	10	9 a–sh 3 cm	4		6
Kahler Asten 832	2	—	SE 3	02	23	— 0	0	50	5 ¹⁄₂ sch–cm	0		8
Feldberg (Baden) 960	2											
Feldberg im Taunus 801	2											
Brocken 1142	2											
Fichtelberg 1213	2	662.1	ESE 1	01	27	/ +0.5	0	20	3 cm–mi	5		7
Schauinsland 1608	2											
Feldberg i. Schwarzw. 1497	2											
Zugspitze 2964	2	537.4	WSW 2	25	9	/ +1.0	3	0.5	9 sh	8		7
Säntis 2500	2	562.2	— 1	00	26	—	—	—	—	—	—	—
Sonnblick 3106	2											

Seehöhe in Metern

Luftdruck der Bergstationen nicht auf Schwere und Meeresspiegel reduziert

GESTERN ABEND 7 UHR

Uhrzeit	Luftdruck	Wind	Wetter	Temperat.	Luftdruck Charakter. u. Änder.	W	Sichtweite in km	Wolken (in Zehntel)	Rel. Feucht.	Seegang	Wolkenhöhe
7	761.1	E 2	12	27	— 0	1	20	6 sh–cm	6	0	
7		ENE 4	heiter								
7	61.5	E 3	01	26	— 0	0	>50	wolkenlos	5	0	30
7	61.4	E 1	00	30	\ 0	0	20	wolkenlos	5	0	31
7	63.0	ENE 3	00	28	/ 0	0	20	1 cm	3	0	32
8	64.4	E 2	01	21	/ 0	0	—	wolkenlos	7	0	25
8	63.8	ESE 4	01	25	— 0	0	20	1 ci	5	0	
7	64.6	ENE 3	10	19	/ +0.5	1	20	7 ³⁄₄ ci–sh	8	0	24
7	64.7	NE 4	wolkig	20	\ −0.1			ci			31
7	65.4	N 3	01	22	— 0	0	50	2 ¹⁄₂ ci–sh	7	1	26
7	64.6	N 2	01	21	/ +0.5	0	20	1 ci–sh	7	0	25
7	64.9	NNW 3	01	23	\ −0	0	50	1 cm	6	0	
7	64.1	SSW 4	10	27	/ +0.5	1	50	6 sch–cm	7	02	29
7	61.9	SE 1	10	28	\ −0.5	0	0.5	4 cm–mi	6	0	29
7	61.1	ENE 3	00	30	\ −0.5	0	20	wolkenlos	3	0	33
7	61.7	NE 2	00	30	/ 0	0	50	1 cm	3	0	34
7											
7[20]	62.1	ENE 4	01	26	— 0	0	>50	3 ci–sh	4	0	29
7	62.7	NE 1	01	30	/ 0	0	20	2 ci	2	0	34
7	63.6	NE 3	01	29	/ 0	0	50	2 ¹⁄₂ a–sh	3	0	29
7	62.7	NNE 2	00	28	/ +0.5	0	50	1 cm	4	0	28
7	61.1	WNW 1	11	26	— 0	1	50	8 Sa–sh	5	0	27
7	59.9	ENE 1	11	28	— 0	5	50	9 1 cm	5	1	28
7	60.5	NNE 1	11	25	/ +0.5	1	20	—	6	0	27
9[17]	62.2	NW 1	01	22	/ +1.0	1	50	5 a–sh	7	0	31
7	61.1	S 1	10	23	— 0	1	10	9 a–sh–cm	6	0	28
7	—	SE 1	11	20	— 0	1	50	6 5 sh–cm	0	0	23
7											
7											
7	667.1	ESE 4	01	20	— 0	0	>50	ci	4	0	21
7	662.6	ESE 2	01	19	\ −0.5	0	20	2 1 a–sh	5	0	21
7[06]											
7											
9[16]	538.6	SSW 7	50	6	/ +0.5	9	4	10 mi	7	—	10
7											
7											

KÜSTENSTATIONEN UND FEUERSCHIFFE

NACHMITTAG UND ABEND DES VORTAGES

ist	2p:	ESE 3-5, heiter, gute Sicht, See 3
	7p:	ESE 2-4, heiter, gute Sicht, See 3
ülk	2p:	763.4, E 3, 01, 24°, Sicht 50 km, See 4
	7p:	63.2, E 3, 00, 25°, " 50 " , See 4
rkona	2p:	
	7p:	E 1, heiter, See 2
ußenjade	2p:	
	7p:	
arienleuchte	2p:	769.0, NE 5, 01, 21°, Sicht 20 km, See 5
	7p:	69.0, ENE 5, 01, 21°, " 20 " , See 4
orkumriff	2p:	762.0, E 3, 01, 23°, WT 17°
	7p:	61.3, E 4, " 21°, " 17°, See 3
mrumbank	2p:	ESE 3-5, heiter, gute Sicht, See 3, LT 21.0, WT 19.5
	7p:	E 3, heiter, See 2, LT 24.5, WT 19.5
dlergrund	2p:	Sp E 2, heiter, See 2, Boomb. sichtbar, LT 21.0, WT 19.2
	7p:	E 1, heiter, See 1, Boomb. sichtbar.
orkum	6p:	761.1, E 2, 22°, 28°

HEUTE MORGEN

ist	8a:	E 2-4, heiter, gute Sicht, See 3
	11a:	E 1-2, " " " See 3
ülk	8a:	
	11a:	
rkona	8a:	E 1, klar, See 2
	11a:	
ußenjade	8a:	E 1, klar, See 2
	11a:	
arienleuchte	8a:	
	11a:	
orkumriff	8a:	764.3, SE 1, 01, 18°, See 2, WT 16°
	11a:	
mrumbank	8a:	E 3, wolkenlos, See 2, WT 19.2°, LT 20.7°
	11a:	
dlergrund	8a:	Stelle, wolkenlos, See 0, Himm. leichter Dunst, Sicht 10
	11a:	
orkum	11a:	763.5, SE 1, 01, 20°

HEUTE MORGEN 8 UHR

DEUTSCHE STATIONEN	Uhrzeit	Luftdruck	Wind	Wetter	Temperat.	Luftdruck Charakter. u. Änder.	W	Sichtweite in km	Wolken (in Zehntel)	Rel. Feucht.	Seegang	Wolkenhöhe
Borkum	8	763.7	SE 2	19	21	\ −1.4	1	20	8 cm	8	0	
Wilhelmshaven	8	64.7	SE 3	01	21	/ +1.0	0	10	9 a–cm	7	0	19
Helgoland	8	65.6	ENE 3	heiter	20							
Altenwalde	8	64.8	E 1	01	22	/ +1.0	0	50	1 a–sh	6	0	16
Bremen	8	64.8	E 1	01	23	/ +1.0	0	10	1 a–cm	6	0	19
Hamburg	8	65.7	ESE 1	01	23	/ +0.5	0	10	1 a–cm	5	0	19
Groß-Borstel	8		E 2	00	23		0	4	wolkenlos	6	0	16
Kiel	8	66.5	NE 1	01	21	/ +0.5	0	—	wolkenlos	8	0	14
Warnemünde	8	67.6	ESE 3	01	15	— —	0	20	3 ci	5	0	5
Swinemünde	8	67.4	SSE 1	11	24	/ +0.5	1	20	7 8 sh 5 ci–sh	5	0	15
Rügenwaldermünde	8	67.3	WNW 1	wolkig	17	/ +0.6					0	12
Danzig	8	66.6	N 2	01	23	/ 0	0	>50	3 2 a–sh	6	0	12
Königsberg	8	66.1	NNE 2	01	24	/ +0.5	0	20	2 ci	6	0	17
Memel	8	66.7	NNW 2	01	21	/ +0.5	0	20	4 ci	7	0	
Aachen	8	63.4	SSW 1	01	22	/ +1.0	0	10	3 1 cm	7	0	16
Löwingen	8	63.3	SE 1	11	20	/ +1.0	2	0.5	8 a–sh	8	0	18
Hannover	8	63.7	E 2	01	21	/ +1.5	0	10	2 ci	5	0	16
Magdeburg	8	65.6	ESE 2	01	23	/ +0.5	0	10	1 ci–sh	5	0	16
Dresden	8	65.7	ESE 3	01	23	/ +0.5	0	50	2 ci–sh	7	0	17
Berlin	8	64.4	E 2	12	25	/ +1.0	0	4	6 ci	5	0	15
Grünberg i. Schles.	8	67.9	NNE 2	01	22	/ +1.0	0	20	1 ci	6	0	17
Breslau	8	66.3	SSW 1	01	23	/ 0	0	20	3 5 ci–sh	5	0	17
Frankfurt a. M.	8	64.4	NNE 2	00	24	/ +1.0	0	4	2 a–cm	5	0	16
Karlsruhe	8	62.6	SE 1	01	27	/ +1.4	0	4	2 ci–sh	8	0	16
Friedrichshafen	8	64.0	SE 1	01	26	/ +1.0	0	50	2 ci	5	0	15
Bamberg	8	64.4	NW 1	01	22	/ 0	1	10	wolkenlos	6	0	16
München	8	64.2	E 1	00	21	/ +1.0	0	50	wolkenlos	6	0	13
Kahler Asten 832	8	—	S 1	00	22	— 0	0	50	3 a–cm	0	0	8
Feldberg (Baden) 960	8	636.8	ESE 2	01	21	/ +1.0	0	50	2 ci	7	0	12
Feldberg im Taunus 801	8	69.3	SSE 1	01	21	/ +0.5	0	50	2 a–cm	6	0	13
Brocken 1142	8	66.9	SE 5	00	19	/ +0.5	0	50	4 5 cm	5	0	10
Fichtelberg 1213	8	66.4	SE 1	01	19	/ +0.5	0	>50	1 ci–sh	6	0	13
Schauinsland 1608	7[20]											
Feldberg i. Schwarzw. 1497	7[22]	69.5	ESE 1	00	17	—	0	>50	2 sh	8	7	10
Zugspitze 2964	7[16]	538.6	WNW 1	01	7	/ +0.5	6	50	wolkenlos	7	1	5
Säntis 2500	8	561.6	NNW 1	01	12	/ +1.0	0	50	2 ci–sh	7	0	8
Sonnblick 3106	8											

Seehöhe in Metern

Luftdruck der Bergstationen nicht auf Schwere und Meeresspiegel reduziert

Nachdruck und Verwertung für öffentliche Vorhersage verboten!

Dienstag, d. 21. Juli 1925

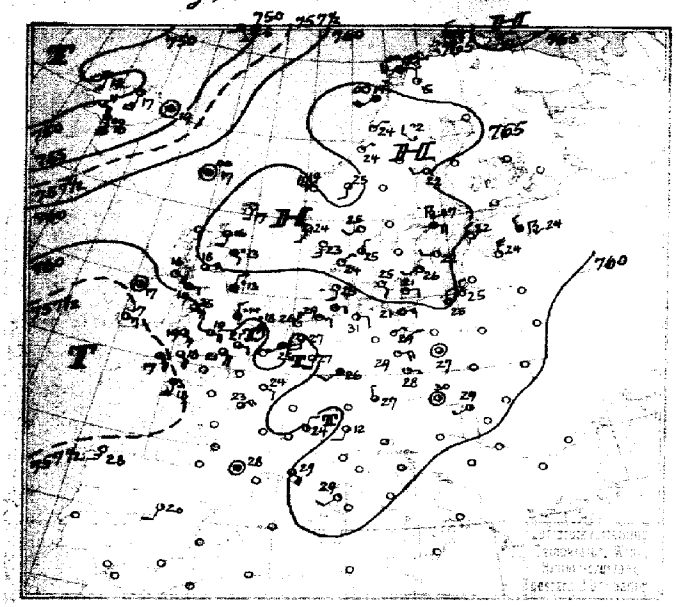

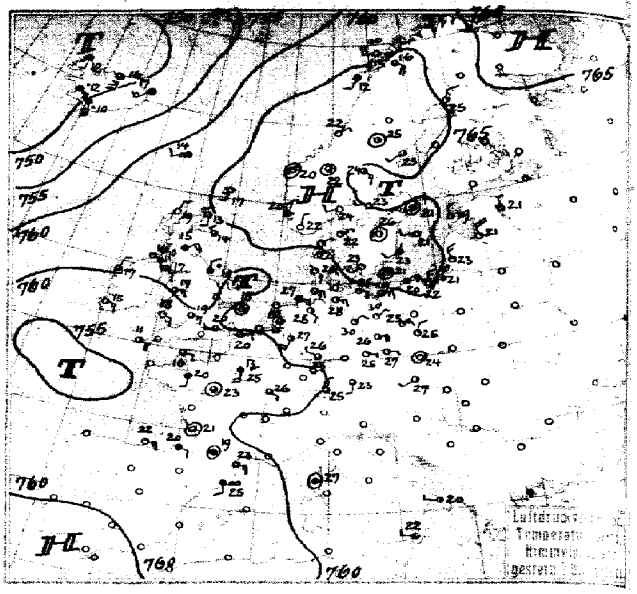

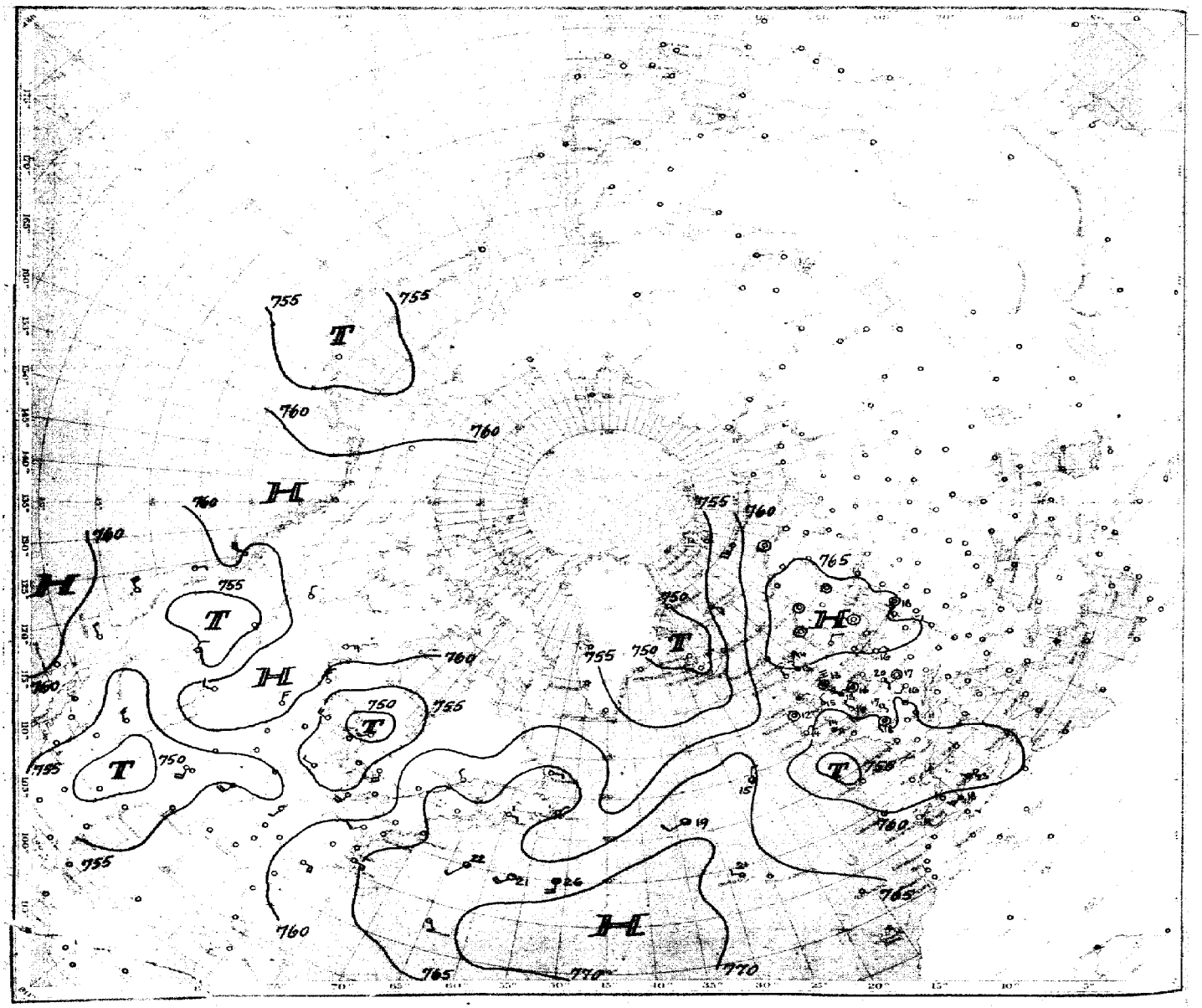

Luftdruck, Temperatur, Wind, Himmelszustand der nördlichen Halbkugel
vom Dienstag d. 21. Juli morgens.

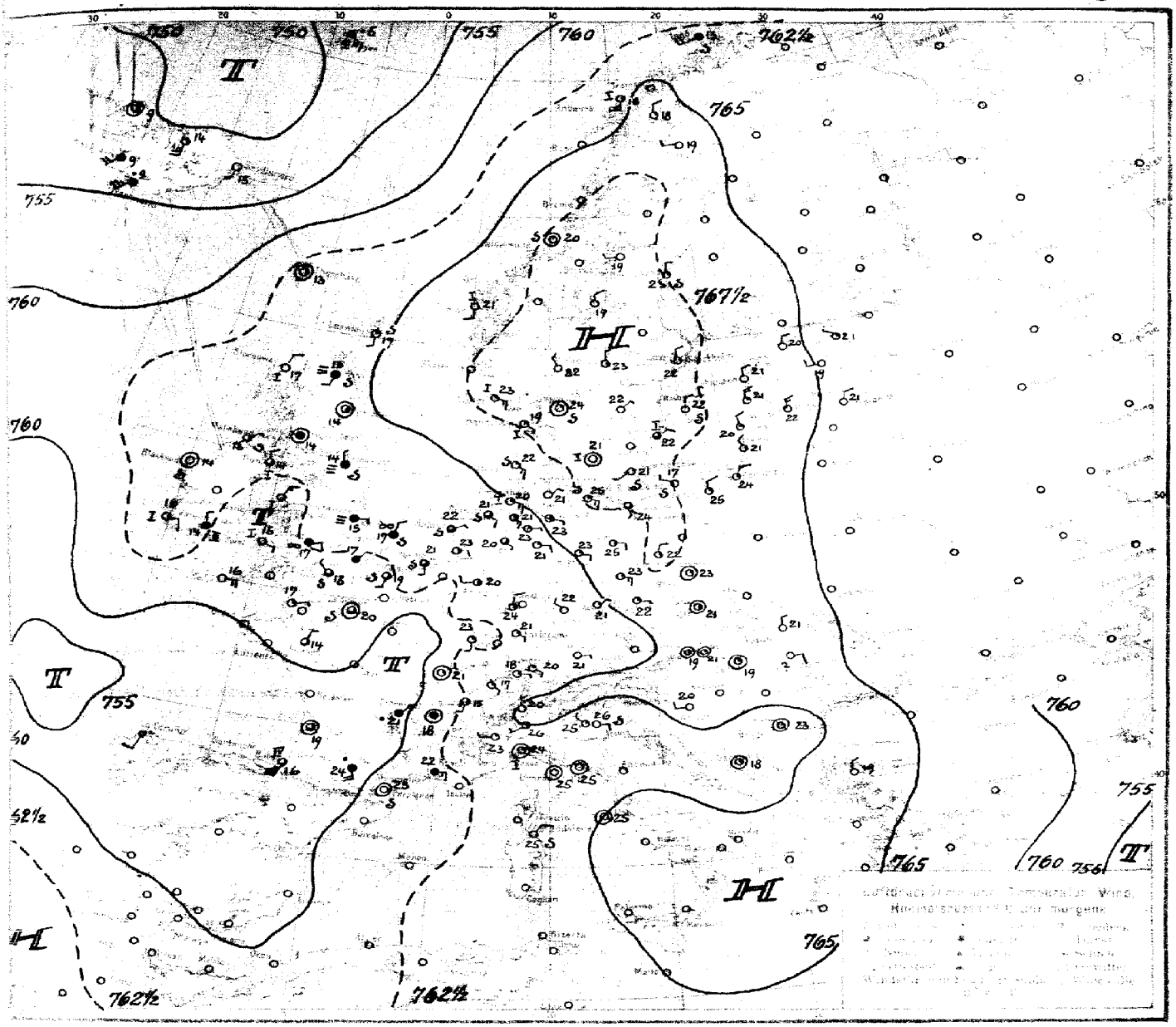

WETTERLAGE 8 Uhr morgens: Dienstag, den 21. Juli 1925.

Infolge primären Druckanstiegs hat sich das Hochdruckgebiet über Skandinavien weiter verstärkt, sodaß die Schönwetterlage vorerst gesichert bleibt. Da die primäre Einwirkung besonders über Irland und den angrenzenden atlantischen Ozean stattfindet, so bildet sich hier ein Keil aus, der den Anschluß an das Azorenhoch zu gewinnen sucht. Das atlantische Tiefdruckgebiet, dessen Kern in der Nähe der Biscaya liegt, flacht infolgedessen weiter ab. Randbildungen desselben über Frankreich werden voraussichtlich Gewitter bis nach Westdeutschland hineintragen. Im übrigen Deutschland sind lokale Wärmegewitter nicht ausgeschlossen, jedoch wegen der geringen Luftfeuchtigkeit wenig wahrscheinlich.

AUSSICHTEN AN DER DEUTSCHEN KÜSTE für Mittwoch, den 22. Juli 1925.

OSTSEE Schwache Winde aus östlichen Richtungen, heiter, trocken, sehr warm, im Westen Gewitter.

(Ww. Swinemünde:) Fortdauer der herrschenden Witterung.

(Ww. Königsberg:) Schwachwindig, heiter, trocken, warm.

i.A.

Deutsche Seewarte Abt. III.

Blaudruck: Hartung & Co., Hamburg

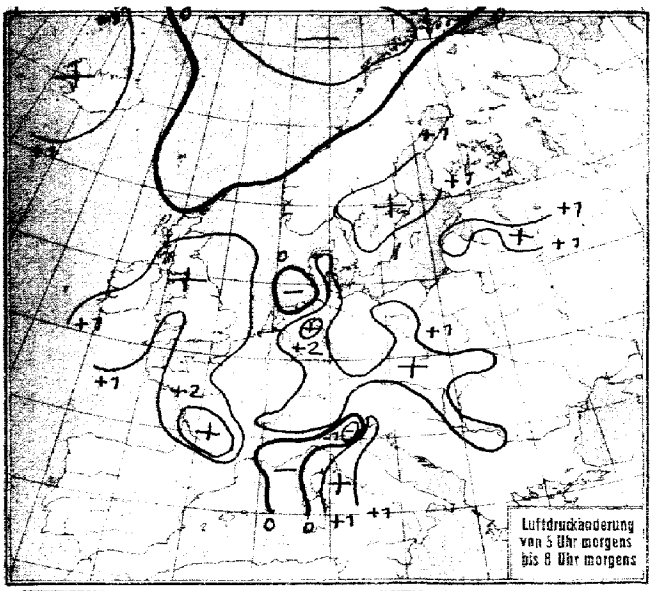

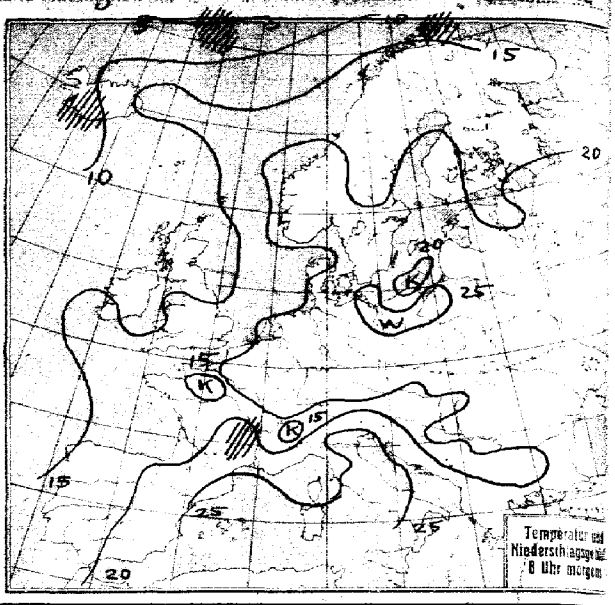

NACH AUFZEICHNUNGEN DER REGISTRIERAPPARATE ZU HAMBURG SEIT GESTERN 8 UHR MORGENS (M. E. Z.)

STUNDE		9	10	11	12m	1	2	3	4	5	6	7	8	9	10	11	12n	1	2	3	4	5	6	7
Thermograph		23.8	27.2	29.0	30.0	31.1	31.2	31.4	31.0	30.0	29.2	28.1	27.0	24.6	23.1	21.8	21.0	20.4	19.8	19.5	19.3	18.8	19.1	21.2
Barograph		59.4	59.6	59.6	59.5	59.4	59.3	59.2	59.0	59.0	59.0	59.2	59.6	60.2	60.8	61.0	61.0	61.2	61.3	61.3	61.4	61.6	61.8	61.9
Anemograph	Richtung	ENE	ENE	E	E	ENE	E	E	E	E	E	E	ENE	E	E	E	E	ENE	ENE	ENE	ENE	ENE	ENE	ENE
	m. p. S.	2.2	2.8	3.6	3.8	3.5	3.7	3.2	3.5	3.8	4.2	4.9	4.5	5.0	5.2	5.0	4.5	4.0	4.1	3.2	3.0	3.4	3.2	3.2
Regenmesser																								
Sonnenscheindauer in Min.		60	60	60	60	60	55	60	60	60	60	45											45	60

AUFSTIEGE

STATION Wind in m./S.	Seehöhe	Zeit	Boden	200	500	1000	1500	2000	2500	3000	3500	4000	4500	5000	Bemerkungen
						Gestern nachm. u. abend.									Sichtw. bis km
Prag	254 m	2p	-	-	SzE 7	ENE 5	ENE 5	SSE 7	-	NNE 2	-	NW 4			
Kaschau		"	-	NE 3	NE 4	NE 3	NNE 4	NWzN 4	-	NW, N 4	-	NW 7			
Holyhead		"	-	SE,E 9	-	SE,E 9	SE 9	SE 12							
Felixstowe		"	-	S 3	S 5	SzE 6									
Andover		"	-	-	E 7	SE,E 5	SE,S 5								
Farnborough		"	-	-	NE,E 4	E 3	S 4								
Croydon		"	-	-	ESE 2	SE 3									
Plymouth		"	-	SE 6	SE 7										
Sumpne		"	-	-	SSE 3	SSE 5	SzE 6								
Ringmer		"	-	-	E 5										
Oxford		3p	-	13.2 95	12.6 95	13.9 95	12.2 75	10.0 65	6.7 75	2.2 -	-	3.3 -	-	10.0 -	
Friedrichshafen		6p	-	N 4	NNE 7	NzE 4	NzE 4	NW 4	W,S 9	SW 6	SW,W 6	SW,W 15	W,S 14		" " 50 "
Andover		7p	-	-	SSE 4	SE 3	-	ESE 6							
Holyhead		"	-	-	ESE 8	-	ESE 5	SE,E 9							
Farnborough		"	-	-	E,N 4	-	SE 5	-	-	SE 13					
Sumpne		"	-	-	SzE 4	SzE 6	S 10								
Tarent		"	-	-	NNE 2	NzE 3	-	-	-	-	-	NW 5			
Rom		"	-	-	-	W,S 1	-	-	-	SE 9	-	-	-	W,S 9	
Sumpne		8p	-	13.4 65	13.3 65	16.9 65	12.2 85	9.4 35	6.6 65	2.2 75					
						Heute morgen									
Königsberg		6a	N 2	-	NzE 9	NzE 6	NzE 7	N 7	NNE 8	ME,N 10	NzE 9	NzE 10	mi	Dunst	" " 20 "
Rostock	37 m	"	SE,S 8	SSE 7	ESE 4	ESE 4	ENE 3	NzE 3	NW 3	NE 5	NzE 5	NzE 8	NzE 9	cirstr.	" 50 "
Friedrichshafen	400 m	"		-	13.1 38	19.2 50	16.1 48	13.1 50	9.5 52	5.6 52	2.0 54	2.2 58	5.8 64	6.2 42	
		"		-	Stille	ESE 3	ESE 3	Stille	NW,W 3	E,N 2	NW,N 2	NW,N 7	NW,N 2	NW,N 5	" " 50 "
Großborstel	11 m	"	E 3	SE 5	SE 9	SE 7	ESE 6	E 5	Stille	SE 3	Stille	ESE 3	E 3	Stille	
					Stille	ENE 3	NNW 2	Stille	ENE 3	NE 5	NNE 5	NNE 5	NzE 9	NzE 7	" " 10 "
Breslau		7a	Stille	-	E 2	ENE 4	E,N 3	NE,E 4	NE,E 4						" " 10 "
Fürth		"	"	-	ESE 4	SE 8	SE 7	ESE 3	-	E 5	-	NzE 2	-	Stille	
		"				SW 3	NW 4	NW 6	NW 8	NW 8	WNW 6	WNW 12	WNW 12	WNW 6	" " 4 "
Karlsruhe	130 m	"	S 1	S 1	ESE 2	ESE 5	E 3	NE 2							" " 10 "
Leipzig		"	E 3	ENE 3	E,S 4	E 4	NzE 6								cirstr. " " 50 "
Eger		8a	NE 1	E 5	E 5	NE,E 2	NE 3	NzE 6	-	NNE 2	NzE 2	WNW 1	NW,N 4	cirstr.	" " 10 "
Kaschau		"	N 1	NzE 4	NzE 7	NzE 8	NNW 8	NW 8	-	NWzN 9	-	NW,N 6	-	NW,N 9	" " 50 "
De Bilt		"	E 3	-	-	-	-	S,E 7	-	S 11	-	S,E 12	acu		" " 4 "
Oran		"	-	W,S 5	SW,W 8	S 10									
Qigiev		"	-	-	W 7	ESE 6	S,W 16	S 15							
Turin		"	W 1	-	SW,W 1	SW,W 2	NW,W 2						cu ci		" " 4 "
Genua		"	Stille	-	-	SzE 2	-	-	-	W,N 10		-	-	W,S 11	cirau " 20 "
Livorno		"	"	-	SzW 3	-	-	W,S 3	-	NW,N 8					
Maddalena		"	NE 3	SE,E 2	-	-	-	S,W 3	-	SSE 9					
Holyhead		"	-	-	NE,E 5	ENE 6	E,S 5								
Lindenberg		"	E 4	SE,S 8	ESE 6	ESE 5	E,S 5								" " 10 "

Dienstag, den 21. Juli 1925.

STATION	MORGEN Luftdruck	Wind	Wetter	Temperat.	Luftdruck Charakter u. Änder.	W	Sichtw. in km	Wolken (in Zehnteln)	Rel. Feuchtigkeit	Niederschlag	Minimum	Sonnenaufgang
Wien	65.6	Stille	½ bed.	19								
Zürich	64.4	E 1	01	18	/+1.0	0	4	1 ci	7	0	15	
Bern	64.5	SE 1	01	17	/+1.0	9	>50	2 ci	8	4	14	
Genf	64.7	SSW 1	11	15	/+1.0	5	10	6	8	0.1	16	
Lugano	65.2	N 1	00	20	/+1.0	0	20		6	0	19	
Chur	63.6	ENE 1	11	22	— 0	1	10	7 str	8	0.1		5
Säntis	63.1	SSE 1	12	21	/ 0	6	10	9	8	0.1		5
Utrecht	63.6	E 2	10	23	/+1.0	1	4	6	7	0	16	
Kopenhagen	68.7	Stille	01	21	/+0.5	3	20	wolkenl.	7	0		5
Lagen	68.1	"	01	24	— 0	0	10	2 ci str	5	0		5
Stansholm	67.5	SE 1	01	19	/+1.0	0	50	3	7	0		I
Oslaavandshuk	66.7	SE 3	01	22	/+1.0	0	50	3 ci	—	0		III
Hammershus	68.3	SW 1	01	21	/+0.5	0	50	10 ci str	7	0		5
Abisko	66.1	N 2	01	18	— 0	0	50	2	6	0	-	
Haparanda												
Stensele												
Oestersund	69.0	W 1	01	19	/+0.5	1	50	wolkenl.	7	0	15	
Sterndsand	67.4	N 1	01	23	/+1.0	1	20	3 ci str	6	0		5
Sirna	68.0	N 2	01	19	/+0.5	0	>50	wolkenl.	7	—	11	
Karlstad	63.4	N 1	01	23	/+1.0	6	—	4 a cu	7	0.5	18	
Stockholm	68.0	NNW 1	01	22	/+1.0	0	20	wolkenl.	6	0	17	
Jönköping	67.9	NE 1	01	22	/+1.0	0	50	"	6	0	17	
Wisby	67.7	N 1	01	22	— 0	0	50	"	8	0		5
Kalmar	68.5	NE 2	11	22	/+0.5	1	—	7	8	0		I
Hillivare	66.1	W 1	00	19	/+0.5	0	>50	1 ci str	9	0	13	
Karlshamn												
Djurklubb												
Nuside Hook												
Spitzbergen	54.3	SW 2	10	6	/+1.0	1	>50	8 cu	8	0	-	
Jugö	63.8	WSW 4	13	13	\ 0	3	20	10 + str	8	●		5
Waldersund	67.6	Stille	00	20	— 0	0	50	wolkenl.	7	0		5
Finn	67.0	S 2	00	21	/ 0	0	50	"	7	0		5
Aister	67.8	ESE 3	01	23	/+0.5	0	50	2 ci	4	0		I
Bären-Insel	57.9	W 5	26	8	— 0	3	0.5	7 str	8	●		III
Andânes	64.5	S 3	00	18	\ - 1.0	1	20	4	8	0		I
Ost												
Jan Mayen	51.9	ESE 3	40	5	\ - 1.0	6	1	10 str.	9	0.3		I
Harder	68.0	NNW 1	11	22	/+1.0	1	>50	-	-	-		-
Hardö												
Grönnö												
Visire												
Kombas												
Helsingfors												
Vasa												
Nuopio												
Dorpat	64.7	W 2	00	19	/+0.3					0	14	
Riga	65.3	N 3	00	22	— 0	0	50	wolkenl.	7	0		I
Warschau												
Lemberg												
Minsk												
Wilna												
Krakau												
Posen												
Prag	65.5	E 1	01	22	— 1.0	0	20	2	6	0	15	
Leiger	64.1	NE 1	01	21	/+0.5	0	10	1 ci str	6	0	14	
Preßburg	64.3	Stille	01	21	/+1.0	0	50	3 ci str	6	0	14	
Teschau	64.4	N 1	01	21	/+1.0	5	50	wolkenl.	6	●	12	
Olmütz	65.4	Stille	11	21	/+1.0	0	50	6 ci str	7	0	15	
Budapest	65.5	"	heiter	20	/+0.7				1		16	
Belgrad	64.7	Stille	01	23	/+1.5	0	20	1 a cu	7	0	17	
Sarajewo	64.3	"	01	18	/+0.5	0	10	2 ci	8	0	18	
Agram	65.4	W 2	00	20	/+0.5	5	10	wolkenl.	9	6	17	
Sofia												
Athen												
Korfu												
Durin	64.2	W 1	00	23	/ 0	1	4	2	7	0	18	
Genua	64.6	Stille	01	24	/+0.5	0	20	2	6	0		I
Livorno	62.3	"	01	25	/+0.5	0	4	- - -	7	0		II
Ancona	64.2	NE 2	01	25	/+1.0	0	20	- - -	7	0		5
Maddalena												
Messina												
Parent												
Venedig	64.1	E 2	01	26	/+0.5	0	20	- - -	9	0		5
Rom	65.5	Stille	01	25	/+0.5	0	50	- - -	8	0	-	
Malta												
Madrid												
La Coruña												
Lissabon												
Malaga												
Syrta												
Tanchai												

STATION	MORGEN Luftdruck	Wind	Wetter	Temperat.	Luftdruck Charakter u. Änder.	W	Sichtw. in km	Wolken (in Zehnteln)	Rel. Feuchtigkeit	Niederschlag	Minimum	Sonnenaufgang
Rochefort												
Bayonne	69.0	SSW 5	11	16	/+0.5		20	8		0.2		
Bordeaux	58.5	Stille	—	19	_ - 2.0		50	7		-	16	
Clermont	60.6	NE 1	51	21	/ 0		20	10		0.1		
Dijon	60.4	Stille	01	21	/ 0		10	1		0		
Calais	61.8	SSW 1	11	19	/+1.0		20	7 ci		0		
Brest												
Paris												
Perpignan	63.7	Stille	01	25	/+0.5		20	wolkenl.		0		
Rennes	61.4	NNE 1	11	14	/+4.0		4	7		0		
Straßburg												
Toulouse	58.2	SSE 4	51	24			4	10 ci. cu		0.2		
Tours												
Ajaccio												
Le Havre	61.9	Stille	11	20	/+1.0		4	7 a str.		0		
Marignane	62.0	E 3	11	22	_ - 0.5		>50	10		0.3		
Nancy	62.9	S 1	01	23	/+0.5		4	3		0		
Lerwick	64.8	S 1	01	17	— 0	0	20	1		●		
Renfrew	64.6	Stille	11	14	/+1.0	2	10	10 str		0		
Cranwell	64.0	E 1	27	15	/+1.0	4	0.2	Nebel		●		
Scilly	61.1	E 4	00	16	/+1.0	1	20			●		
Wick	64.5	SSW 1	27	13	/+0.5	4	0.2	Nebel		●		
Malinhead	64.2	NE 1	11	13	/+1.0	1	50	8 str cu		0		
Tynemouth	64.7	NNW 1	25	14	/+1.0	4	1	Nebel		0.3		
Pembroke	62.0	ESE 1	12	15	/+0.5	5	20	9		0.4		
Roches Point	63.3	NNW 1	11	14	/+1.5	6	20	10 str.		1		
Croydon	62.3	NE 1	12	17	/+1.0	5	2	10 str.		2		
Aberdeen	64.6	Stille	10	14	/+1.0	5	10	6				
Valentia	63.7	ENE 2	01	16	/+1.5	0	>50	4		7		
Plymouth												
Guernsey	61.5	ENE 1	01	17	/+1.0	0	20	3		●		
Stornoway	63.3	NNE 2	00	17	— 0	0	50	wolkenl.		0		
Holyhead	62.1	NE 3	11	-	/+1.0	1	2	8		0		
Donaghadee	64.5	NNW 2	10	14	/+1.5	1	50	8		0		
Yarmouth	63.4	NNE 2	25	17	/+1.0	4	10	9		0		
Blacksod	63.3	Stille	01	14	/+0.5	0	50	wolkenl.		0		
Calshot	61.8	NW 1	10	18	/+1.0	2	10	8 str cu		0		
Thorshavn	63.4	Stille	01	13	\ 0	3	20	+ str		0		
Seydisfjord	57.5	SSW 1	00	15	/+0.5	1	0.05			0		
Acureyri	50.3	S 5	11	14	/+1.0	1	2			6		
Isafjord	51.2	Stille	00	9	/+1.0	2	20			4		
Reykjavik	52.5	SW 4	16	9	/+1.0	5	0.05	10 mi		7	3	
Vestmannö	54.8	SW 5	30	8	/+1.0	5	20			0		
Alexandrovsk												
Archangelsk												
Ust-Zyima												
Matochkin-Sharr												
Dickson												
Petersburg												
Tscherdyn												
Moskau												
Kasan												
Kiew												
Ufa												
Saratow												
Orenburg												
Odessa												
Sewastopol												
Astrachan												
Emba												
Batum												
Baku												
Tobolsk												
Omsk												
Taschkent												
V. Imbatskoe												
Tomsk												
Irkutsk												
Jakutsk												
Wladivostok												
Tanger												
Agadir												
Bou Denib												
Oran												
Algier												
Setif												
Tunis												
Aleppo												
Beyruth												

NORD-AMERIKA 2 UHR NACHTS

	Luftdr.	Wind		Luftdr.	Wind		Luftdr.	Wind		Luftdr.	Wind		Luftdr.	Wind
St. Johns	765	NE 1	La Paz	762	NE 3	Bermuda	748	SE 1	Duluth	755	W 4	Tatoosh	762	SW 4
Sydney	66	E 1	Edmonton	61	NW 1	Key West			Huron	61	NW 3	San Francisco	58	W 4
Sydney Point	63	NW 1	Nantucket	65	SE 1	Little Rock	56	S 4	Salt Lake City	56	NW 2	San Diego	58	W 1
Parry Sound	66	SE 4	Washington	62	SW 2	Nashville	56	S 1	Helena			Forth Worth	53	SE 4
White River	87	SW 2	Hatteras	63	E 1	Cleveland	57	S 4	Denver	62	SW 2	El Paso	52	W 3
Winnipeg	60	NW 3	Charleston	63	E 4	Chicago	56	W 1	Roseburg	58	N 1	Baille Lake	66	E 1

STATION	GESTERN NACHMITTAG						GESTERN ABEND								STATION	GESTERN NACHMITTAG						GESTERN ABEND							
	Luftdruck	Wind	Wetter	Temperat.	W	Sichtweite in km	Luftdruck	Wind	Wetter	Temperat.	W	Sichtweite in km	Niederschlag	Maximum oder Minimum der Tagesz.		Luftdruck	Wind	Wetter	Temperat.	W	Sichtweite in km	Luftdruck	Wind	Wetter	Temperat.	W	Sichtweite in km	Niederschlag	Maximum oder Minimum der Tagesz.
Wien															Turin													
Zürich	60.8	E 3	02	28	–	+									Genua													
Thun	59.8	N 2	11	17	–	50									Livorno													
Genf	60.4	NNE 2	00	24	1	50									Ancona													
Lugano	66.1	SSW 2	12	12	1	20									Maddalena													
Haldar	63.0	NNE 5	00	20	4	2									Messine							62.4	W 1	11	22	0	20	–	–
Thiessingen	60.2	SW 1	11	25	1	10									Tarent													
Utrecht	60.1	S 2	11	27	1	20	60.8	S 1	16	22	9	10	0.3	29	Venedig													
Kopenhagen	66.2	SE 2	01	25	0	50	66.1	SW 1	01	23	1	50	0	25	Rom													
Skagen	65.8	NNE 1	01	25	0	20	65.8	Stille	01	25	0	20	0	25	Malta													
Stockholm	66.3	NE 1	01	24	0	50	65.5	NE 1	01	22	0	50	0	I	Madrid ✓	59.1	SSW 2	1/2 bd.	20	–	–							
Haparanda	63.7	SSE 2	01	25	0	50	64.6	SE 3	01	26	0	50	0	I	La Coruña ✓	68.1	SSW 5	00	28									
Hammershus	66.9	E 2	14	21	3	20	66.2	Stille	4	21	3	20	0	–	Mahon													
Abisko	64.8	N 1	11	15	2	50	65.0	ESE 4	11	16	1	50	0	19	Malaga							58.6	WNW 4	01	30	–	–	–
Kaparanda							64.9	NNE 2	00	25	0	250	0	16	Horta							67.6	SW 3	01	27	0	250	–
Stensele	65.8	WNW 2	01	22	0	50									Rochefort													
Oestersund							66.–	Stille	01	25	0	50	0	27	Bayonne							58.9	E 2	11	20	–	20	0	IV
Sarnösand	61.1	WSW 2	11	26	1	50	65.3	SW 1	01	23	1	250	0	25	Bordeaux							59.7	Stille	11	21	–	50	0	24
Åbrua							64.3	SE 3	12	24	1	250	0.4	27	Clermont													
Karlstad							65.1	W 1	10	23	9	–	4	29	Dijon							58.7	SE 1	11	26	–	50	0	30
Stockholm	65.2	E 4	97	17	9	10	65.4	Stille	10	21	2	10	25	25	Calais							59.9	ENE 2	–	20	–	1	–	5
Jonköping							65.2	Stille	02	26	0	50	0	28	Brest ✓	57.–	– 4	Regen	18									
Wisby	66.2	W 1	01	22	–	20	66.4	W 1	01	21	1	60	0	I	Paris ✓	69.1	ESE 2	01	24	–	20	69.3	SSE 4	90	25	–	4	26	–
Kalmar	66.5	SW 1	01	26	1	–	67.3	SW 2	12	23	1	–	0	I	Perpignan ✓	57.–	– 4	1/2 bd.	28			57.7	E 3	11	23	–	50	0	I
Gällivare	63.9	WNW 1	12	21	1	250	64.3	WNW 2	01	21	1	250	0	27	Rennes							59.1	S 1	11	20	–	10	0.2	21
Karlshamm															Straßburg	60.2	NE 4	11	28	–	2								
Fjuröklubb	65.5	E 1	01	22	1	250	66.6	S 1	01	21	0	250	–	–	Toulouse ✓	58.6	Stille	11	28	–	20	58.6	Stille	11	19	–	20	0.1	20
Quade Hook															Tours ✓	59.6	NE 4	11	23	–	–	59.1	Stille	11	23	–	50	0	24
Spitzbergen	55.1	SSE 4	51	15	6	0.5									Ajaccio ✓	60.9	SW 2	01	29	–	250	61.2	Stille	11	27	–	250	0	–
Hugö	64.1	NNE 2	01	14	1	250	63.3	E 2	12	11	2	250	0	25	Le Havre													
Valdersund	66.1	WE 1	00	24	1	20	64.2	NE 1	00	21	0	20	0	25	Marignane	60.3	SE 4	11	21	–	50							
Lina	66.1	WNW 5	02	19	0	60	67.1	Stille	01	20	0	50	0	I	Nancy													
Pitter	66.0	S 3	01	23	0	0.25	66.0	NNE 1	01	22	0	50	0	I	Lerwick	66.6	S 1	01	17	0	50	65.3	SSW 1	01	19	0	50	0	25
Ären-Insel	61.1	WSW 6	11	9	2	4	59.4	SW 6	11	10	2	4	0	III	Renfrew	63.3	NE 3	10	18	5	20	63.4	NE 3	11	15	2	50	0	20
Andöxes	64.2	WSW 3	29	12	3	4	64.5	W 4	24	13	3	10	0	I	Cranwell	61.4	N 2	41	14	6	4								
Mosi	65.4	SW 4	22	14	3	10	65.9	SSW 2	19	12	4	0.25	0	I	Scilly	56.2	SE 5	21	17	0	50	57.2	ESE 4	21	11	0	50	1	IV
Jan Mayen	54.8	ESE 1	27	5	4	250	54.8	E 2	40	5	4	4	0.2	II	Wick	65.2	S 2	12	16	0	50	64.4	S 1	11	13	0	50	0.5	25
Mander	66.2	SW 2	01	25	0	250	65.7	WSW 2	00	24	0	50	0	I	Malinhead	61.4	E 4	01	16	0	20	61.6	E 5	01	16	–	10	0	I
Vardö	66.2	ENE 1	00	10	1	250	66.0	S 2	11	10	1	250	0	III	Tynemouth	62.5	NNE 2	54	13	6	10	62.1	N 2	51	19	6	20	9	IV
Grönnö	66.7	SW 1	10	22	1	50	67.1	N 1	11	21	0	20	0	–	Pembroke	58.8	SE 3	10	19	–	–	58.9	ESE 2	00	18	0	50	0	I
Utsire	66.5	SSW 1	01	24	0	250	66.8	NNE 1	01	20	0	250	3	I	Roches Point	59.9	ESE 4	11	22	2	50	57.7	ESE 4	00	17	5	50	2	IV
Lombas	64.4	S 2	12	25	0	50	65.9	Stille	11	22	5	20	0.6	–	Croydon	59.4	E 2	10	21	6	10	60.0	WSW 2	10	20	5	10	0.1	23
Helsingfors															Aberdeen	65.4	SE 1	55	13	4	10	64.1	WW 2	16	14	5	20	5	25
Vasa															Valentia	57.0	ENE 3	10	17	5	250	59.3	E 3	00	15	5	250	1	III
Knopio															Plymouth	58.5	SE 4	12	18	1	50								
Dorpat	62.6	NNW 2	90	24	–	–	63.4	N 1	00	21	–	–	0	27	Guernsey							59.4	E 2	11	16	1	50	0	III
Riga	64.0	N 5	01	24	1	50	63.0	N 4	01	21	1	50	0	24	Stornoway							62.5	NNE 2	01	19	0	50	0	I
Warschau															Holyhead	59.4	ESE 5	11	25	0	10	60.4	ENE 3	12	17	1	20	0	IV
Lemberg															Donaghadee	61.9	E 2	10	19	0	50	62.–	E/E 3	00	17	0	50	–	–
Pinsk															Yarmouth	59.7	SSE 2	49	18	1	10	61.1	Stille	00	18	0	10	6.3	25
Wilna															Blacksod	59.3	Stille	01	17	0	250	60.2	NNE 2	11	17	1	50	0	IV
Krakau															Calshot	57.6	SE 4	11	21	1	20								
Ilmen															Thorshavn	61.8	Stille	27	17	4	2	63.2	WSW 2	15	14	4	10	0	–
Prag	61.5	E 1	00	28	0	50	62.3	E 1	00	27	0	50	0	30	Seydisfjord ✓	53.6	Stille	12	19	1	4	52.7	SW 3	11	17	2	4	–	–
Lemberg							61.5	E 1	01	25	0	20	0	28	Akureyri ✓	51.2	S 5	11	17	1	20	49.1	S 5	11	16	2	20	–	–
Preßburg	62.7	Stille	12	30	0	50	62.4	NW 1	00	27	0	50	0	30	Isafjord ✓	51.3	S 1	16	12	6	20	49.1	S 1	10	12	6	20	–	–
Semmering	60.9	NNW 11	01	27	0	50	62.7	N 1	00	18	3	50	2	27	Reykjavik ✓	50.4	SE 4	17	11	5	20	48.0	OE 5	51	12	6	10	2	–
Olmütz	61.1	Stille	01	28	0	250	61.9	Stille	01	24	0	50	0	30	Vestmanno	63.8	SSE 5	27	10	6	20	61.2	ASE 0	65	10	6	20	–	–
Budapest	61.2	SW 1	1/2 bd.	29																								
Belgrad																												
Serajewo																												
Agram																												
Essa																												
Athen																												
Korfu																												

SCHIFFSMELDUNGEN

Datum	Zeit	Breite	Länge v. Gr.	Luftdruck	Wind	Wetter	Temper. Luft	Temper. Wasser	W	Sichtweite in km	Wolken (in Zehntel)	Seegang	Dünung aus
20. Juli	2p	56.1	3.43 w	60.–	W 4	15	9	9	3	50	10 Strat.	0	W
"	"	40.4	51.2 w	67.–	S 4	08	20	26	5	50	9 Strat.	0	W
"	"	49.9	25.4 w	64.–	WSW 3	01	18	17	1	20	3 Cum.	1	N
"	"	60.0	34.7 w	54.–	WSW 2	16	–	–	1	4	10 Strat.	3	–
"	"	49.5	17.2 w	58.–	N 5	01	15	14	–	50	7 Strat.	6	N
"	7p	49.3	18.9 w	62.–	N 4	11	15	15	–	50	10 Strat.	1	N
"	"	48.2	20.2 w	61.–	N 6	12	16	14	1	20	10 Cum.	4	NW
"	"	47.4	28.7 w	64.–	W 2	12	21	19	1	50	7 Cum.	0	NE
"	"	55.8	36.8 w	61.–	W 3	10	11	10	3	20	7 Strat.	0	SW
"	"	56.2	25.2 w	60.–	NNW 3	11	10	12	1	50	10 Cum.	0	–
"	"	50.2	19.8 w	62.–	N 3	12	14	14	1	50	8 Strat.	1	N
"	"	52.3	25.2 w	64.–	SSW 2	40	14	13	4	10	9 Strat.	1	NE
"	4	56.1	15.2 w	63.–	Stille	03	17	12	3	50	wolkenlos	1	E

Datum	Zeit	Breite	Länge v. Gr.	Luftdruck	Wind	Wetter	Temper. Luft	Temper. Wasser	W	Sichtweite in km	Wolken (in Zehntel)	Seegang	Dünung aus
21. Juli	2a	49.7	21.8 w	65	NNE 2	12	14	12	–	250	8 Strat.	0	N
"	"	46.4	32.7 w	69	WSW 2	11	20	19	1	50	7 Strat.	1	NE
"	"	55.5	26.1 w	61	WNW 3	22	10	11	1	10	8 Strat.	2	N
"	8a	51.9	19.1 w	58	N 1	11	12	14	6	20	9 Strat.	4	NE
"	"	49.2	29.1 w	64	SSE 3	11	16	16	1	10	10 Str.	1	NE

WETTERBERICHT
DER
DEUTSCHEN SEEWARTE

JAHRGANG 50, Nr. 203 VERLAGSORT HAMBURG Mittwoch, 22. Juli 1925

Mitteleuropäische Zeit — **Luftdruck** reduziert auf 0° Temperatur, Meeresspiegel und Schwere in 45° Breite — **Temperatur** in Celsius-Graden — **Windstärke** nach Beaufortskala (12 = Orkan) — **Wetter:** 00 bis 09 wolkenlos bis halb bedeckt; 10 bis 19 halb bis ganz bedeckt; 20 bis 29 Dunst oder Nebel; 30 bis 39 Schauer; 40 bis 49 Rieselregen; 50 bis 59 sonstiger Regen; 60 bis 69 Schnee; 70 bis 79 Graupel oder Regen und Schnee gemischt; 80 bis 89 Hagel; 90 bis 99 Gewitter — **Witterungsverlauf** seit der letzten Beobachtung: 0 = wolkenlos bis halb bedeckt, 1 = wolkig, 2 = anhaltend ganz bedeckt, 3 = Dunst oder Nebel, 4 = dichter Nebel, 5 = Schauer, 6 = Regen oder Rieselregen, 7 = Schnee, 8 = Graupeln oder Hagel, 9 = Gewitter — **Relative Feuchtigkeit:** 0 = 95 bis 100 %, 1 = 90 bis 94 %, 2 = 80 bis 89 %, 3 = 70 bis 79 %, 4 = 60 bis 69 %, 5 = 50 bis 59 %, 4 = 40 bis 49 %, 3 = 30 bis 39 %, 2 = 20 bis 29 %, 1 = 10 bis 19 %

GESTERN NACHMITTAG 2 UHR

DEUTSCHE STATIONEN	Uhrzeit	Luftdruck	Wind	Wetter	Temperat.	Luftdruck Charakter. u. Änder.	W	Höhe in m	Wolken (in Zehntel)	Rel. Feucht.	Seegang	Wolkenhöhe
Borkum	2	64.6	ESE 1	00	28	/ + 1.0	5	10	—	6		—
Helgoland	2		ESE 3	heiter							H	
Ahlenwalde	2	65.8	E 3	01	31	— 0	0	50	1	5		6
Bremen	2											
Hamburg	2	66.1	SE 2	02	32	L 0	0	20	1 cu	2		7
Kiel												
Warnemünde	2	66.4	E 2	01	27	— 0	0	-	wolkenlos	6		9
Swinemünde	2											
Rügenwaldermünde	2											
Danzig	2	67.1	NNE 3	01	27	/ 0	0	>50	5 3 cu	5		7
Königsberg	2	666	N 3	02	27	/ + 0.5	0	20	4 3 cu	5		6
Memel	2	67.3	NW 4	01	26	— 0	0	20	2 cu	3		8
Aachen	2	67.2	N 3	12	26	/ 0	1	20	8 6 cu, as	5		4
Söntgen	2											
Hannover	2	64.6	E 4	01	32	\ 0	0	20	1 cu	2		9
Magdeburg	2	65.3	ESE 1	01	31	\ 0	0	50	1 1 cu	2		6
Dresden	2											
Berlin	2	65.5	NNE 4	01	28	— 0	0	50	3 2 cu	3		6
Grünberg i. Schles.	2	66.2	Stille	01	30	\ 0	0	20	2 1 cu	2		6
Breslau	2											
Frankfurt a. M.	2	63.2	ENE 2	02	31	\ - 0.5	0	20	5 3 cu	3		6
Karlsruhe												
Friedrichshafen												
Bamberg	2											
München	2	63.7	NE 1	00	28	— 0	0	>50	7 e str.	3		9
Kahler Asten 852	2											
Feldberg (Baden) 950	2											
Feldberg im Taunus 801	2											
Brocken 1142	2											
Fichtelberg 1213	2	665.3	ESE 2	02	21	— 0	0	50	4 3 cu	5		2
Arber 1463	2											
Feldberg i. Schwarzw. 1497	2											
Zugspitze 2964	2	640.4	Stille	02	10	/ + 0.5	0	20	4 str. cu	8		2
Säntis 2500	2	570.7	SSE 1	11	13	/ + 0.2	1	20	9 4 cu	8		1
Sonnblick 3106	2											

Seehöhe in Metern

GESTERN ABEND 7 UHR

DEUTSCHE STATIONEN	Uhrzeit	Luftdruck	Wind	Wetter	Temperat.	Luftdruck Charakter. u. Änder.	W	Höhe in m	Wolken (in Zehntel)	Rel. Feucht.	Niederschlag	Maximum	Seegang	Wolkenhöhe
Borkum	7	64.4	E 2	02	0	/ 0	3	10		6	0			0
Helgoland	7		E 3	heiter									H	
Ahlenwalde	7	64.8	—		10	— 0	0	50	10 str.	4	0	32		0
Bremen	7	64.6	E 2	01	31	— 0	0	10	1 a cu	3	0	32		0
Hamburg	7	66.2	NE 2	01	29	/ 0	0	20	wolkenlos	2	0	33		0
Kiel														
Warnemünde	8	66.8	E 1	01	23	— 0	0	—	"	7	0	28		0
Swinemünde	8	65.8	NNE 3	01	28	/ + 3.5	0	20	4 str. ci	4	0		I	7
Rügenwaldermünde	7	67.2	ENE 1	02	22	/ 0	0	50	6 2 cu str.	6	0	24		6
Danzig	7	68.2	NE 2	wolkenl.	22	/ + 0.7							I	
Königsberg	7	67.4	N 2	01	22	— 0	0	50	4 1 cu str.	7	0	27		5
Memel	7	66.8	NNE 2	01	22	/ + 0.5	0	20	4 ci cu	5				8
Aachen	7	65.3	W 3	02	24	/ 0	9	50	8 7 as, cu	7	0.1	31		2
Söntgen	7	64.8	S 1	00	28	/ + 0.5	0	0.5	3 a str	8	0	32		7
Hannover	7	64.6	E 2	02	30	— 0	0	20	3 cu	3	0	33		6
Magdeburg	7	65.5	ENE 1	01	30	/ 0	0	50	2 1 a str.	7	0	34		9
Dresden	7													
Berlin	7	65.5	ENE 3	00	25	— 0	0	>50	1 cu	4	0	28		8
Grünberg i. Schles.	7	66.0	NE 1	01	30	— 0	0	20	2 1 as cu str.	2	0	32		6
Breslau	7	66.8	NE 2	00	26	— 0	0	50	2 1 cu	4	0	30		7
Frankfurt a. M.	7	66.2	E 1	00	24	/ 0	0	50	2 1 cu	4	0	27		6
Karlsruhe	7	63.1	NE 1	11	31	\ - 0.5	0	20	6 cu, ci str.	3	1	32		8
Friedrichshafen	7	61.7	E 1	02	31	— 0	0	50	4 3 cu str.	3	0	34		7
Bamberg	7	62.1	NE 1	00	27	L - 0.5	1	20	4 3 cu cu	5	0	30		6
München	7	64.9	NW 1	00	23	/ + 1.0	1	50	3 2 cu, cu	6	0	31		6
Kahler Asten 852	7	63.6	ENE 1	01	27	— 0	0	50	1 a str.	3	0	28		9
Feldberg (Baden) 950	7	—	E 1	10	24	— 0	1	50	7 6 str. cu	0	0	25		7
Feldberg im Taunus 801	7													
Brocken 1142	7													
Fichtelberg 1213	7	670.4	E 3	01	20	— 0	0	50	3 3 cu	4	0	22		3
Arber 1463	7	665.0	ESE 3	00	18	\ - 0.5	0	>50	2 1 cu cu	6	0	22		3
Feldberg i. Schwarzw. 1497														
Zugspitze 2964	9	541.8	SE 1	12	8	— 0	3	0.05	10 str.	0	0	—		0
Säntis 2500	7	574.3	W 1	11	12	L - 0.5	1	>50	7 4 cu	9	0	12		7
Sonnblick 3106	7													

Seehöhe in Metern

Luftdruck der Bergstationen nicht auf Schwere und Meeresspiegel reduziert

KÜSTENSTATIONEN UND FEUERSCHIFFE

NACHMITTAG UND ABEND DES VORTAGES

Borkum	2p:	E 1-3 heiter, ganz still. See III
Feuerschiff	7p:	E 2-4 " " " III
Helgoland	2p:	764.9, ESE 4, ww 01, Temp 23°, Sicht 50 km, See IV
	7p:	766.5, ESE 3, ww 01, Temp 17°, " 50 " " IV
Altenwalde	2p:	
	7p:	NW 2, bedeckt, See II
Wangerooge	2p:	
	7p:	
Bremerhaven	2p:	772.0, E 3, ww 01, Temp 23°, Sicht 50 km, See I
	7p:	770.2, ENE 3, ww 01, Temp 24°, Sicht 50 km, See I
Feuerschiff Elbe I	2p:	765.3, ENE 1, ww 1, Temp 25°, WT 18°
	7p:	764.9, ENE 1, ww 01, Temp 23°, See I, WT 17°
Feuerschiff Weserbank	2p:	E 2, wolkenlos, See I, WT 20.5
	7p:	
Feuerschiff Fehmarnbelt	2p:	
	7p:	Stille, wolkig, See 0, Bornholm sichtbar.
Feuerschiff Fehrkum	6p:	

HEUTE MORGEN

Borkum	8a:	E 1, heiter, ganz still. See II
Feuerschiff	11a:	
Helgoland	8a:	766.9, ESE 1, ww 01, Temp 20°, Sicht 50 km, See I
	11a:	
Altenwalde	8a:	W 2, bedeckt, See II
	11a:	
Wangerooge	8a:	
	11a:	
Bremerhaven	8a:	774.0, SE 3, ww 00, Temp 15°, Sicht 20 km, See 0.
Feuerschiff Elbe I	11a:	774.0, SE 3, ww 00, Temp 25°, Sicht 20 km, See 0.
Feuerschiff Weserbank	8a:	765.8, ESE 2, ww 01, Temp 19°, See I, WT 17°
	11a:	
Feuerschiff Fehmarnbelt	8a:	ESE 2, heiter, See I, WT 19.2
	11a:	
Feuerschiff Fehrkum	8a:	Stille, heiter, See 0, Bornholm sichtbar. WT 19.2
	11a:	" Wolkenlos, See 0, Bornholm schwach sichtbar. WT 19.2

HEUTE MORGEN 8 UHR

DEUTSCHE STATIONEN	Uhrzeit	Luftdruck	Wind	Wetter	Temperat.	Luftdruck Charakter. u. Änder.	W	Höhe in m	Wolken (in Zehntel)	Rel. Feucht.	Niederschlag	Maximum	Seegang	Wolkenhöhe
Borkum	8	66.0	E 2	01	22	/ + 0.5	0	20	- - - - - - - - -	-	0		5	-
Wilhelmshaven	8	65.7	SE 2	01	22	/ + 3.5	0	20	wolkenlos	8	0	20		9
Helgoland	8	66.4	ESE 2	heiter	21								I	
Altenwalde	8	66.6	E 1	01	22	— 0	0	50	wolkenlos	6	0	14		0
Bremen	8	66.8	SE 1	01	23	/ + 0.5	0	20	"	8	0	20		9
Hamburg	8	67.6	ESE 1	01	23	/ 0	0	4	wolkenlos	8	0	19		9
Groß-Borstel	8		ESE 2	05	24	— —	0	10	"	6	0	14		9
Kiel	8	68.3	E 1	01	21	/ + 0.5	0	—	wolkenlos	7	0	17		9
Warnemünde	6	67.5	N 1	01	16	/ 0	0	10	wolkenlos	7	0		5	9
Swinemünde	8	68.5	Ens 1	01	22	/ + 2.0	0	20	"	6	0	14		9
Rügenwaldermünde	8	68.1	Stille	Dunst	16	/ + 0.2				9	0	13	5	
Danzig	8	68.2	N 4	01	23	— 0	0	50	1 cu	7	0	16		6
Königsberg	8	67.2	N 2	00	23	— 0	0	10	3 a cu	6	0	17		6
Memel	8													
Aachen	8	63.8	E 2	01	23	— 0	1	20	3 a str.	7	0.1	29		9
Söntgen	8	66.3	WSW 1	00	19	/ + 1.0	0	0.5	wolkenlos	8	0	16		9
Hannover	8	66.3	ESE 2	01	22	/ + 1.0	0	10	"	5	0	15		9
Magdeburg	8	67.6	Stille	01	22	/ + 0.5	0	10	"	6	0	15		9
Dresden	8	67.4	E 2	01	22	/ + 0.5	0	50	1 str.	6	0	16		5
Berlin	8	67.3	ESE 2	01	15	— 0	0	2	wolkenlos	4	0	20		9
Grünberg i. Schles.	8	66.3	NW 1	01	24	— 0	3	10	1 ci	5	0	15		9
Breslau	8	67.3	Stille	01	22	/ 0	0	10	1 cu	8	0	12		9
Frankfurt a. M.	8	66.6	NNE 2	01	23	/ + 1.0	0	10	wolkenlos	6	0	19		9
Karlsruhe	8	67.0	NE 1	01	22	/ + 0.8	0	50	wolkenlos	6	0	20		9
Friedrichshafen	8	66.6	NE 2	00	21	/ + 0.5	0	50	1 a cu	7	0	19		9
Bamberg	8	66.6	Stille	01	22	— 0	1	10	wolkenlos	6	0	15		0
München	8	66.2	SSE 1	00	19	/ + 0.5	0	20	wolkenlos	6	0	14		9
Kahler Asten 852	8		E 5	01	20	— 0	0	>50	wolkenlos	0	0	19		9
Feldberg (Baden) 950	8	68.5	E 2	01	21	— 0	0	50	wolkenlos	5	0	17		9
Feldberg im Taunus 801	8	69.3	SE 1	01	24	— 0	0	50	wolkenlos	3	0	20		9
Brocken 1142	8	69.2	ESE 4	01	18	/ 0	0	50	wolkenlos	5	0	16		5
Fichtelberg 1213	8	66.0	SE 2	01	19	/ + 0.5	0	50	2 sww, ci	6	0	14		3
Arber 1463	7													
Feldberg i. Schwarzw. 1497	7	64.2	ENE 2	01	18	— —	0	>50	wolkenlos	5	—	16		5
Zugspitze 2964	7	540.3	NNW 2	01	7	— 0	0	50	2 a str.	5	0	—		7
Säntis 2500	8	571.5	WNW 1	00	15	/ + 0.5	0	3	1 str. ci	7	0	10		9
Sonnblick 3106	8													

Seehöhe in Metern

Luftdruck der Bergstationen nicht auf Schwere und Meeresspiegel reduziert

Nachdruck und Verwertung für öffentliche Vorhersage verboten!

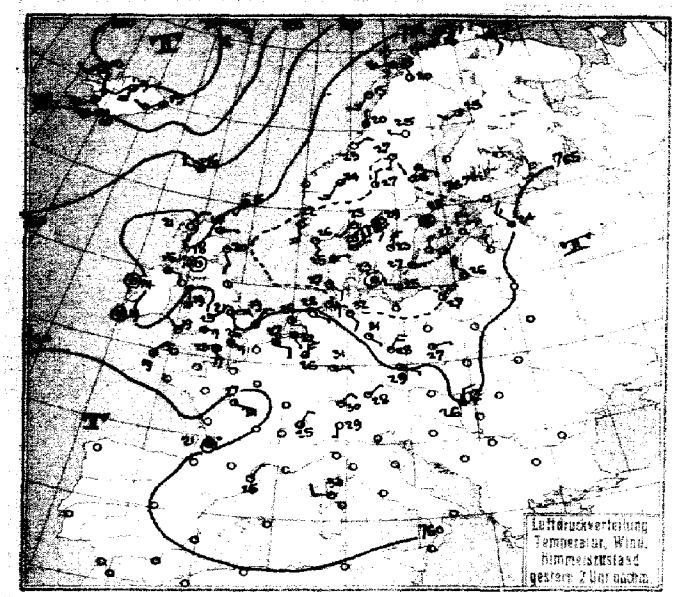

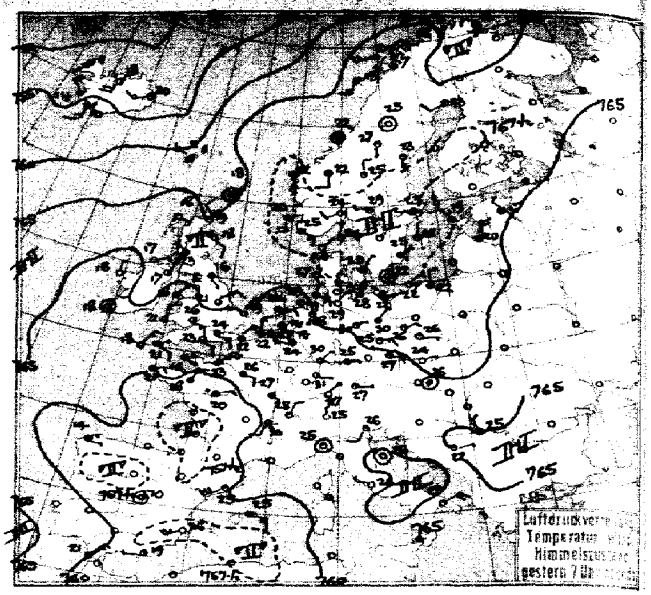

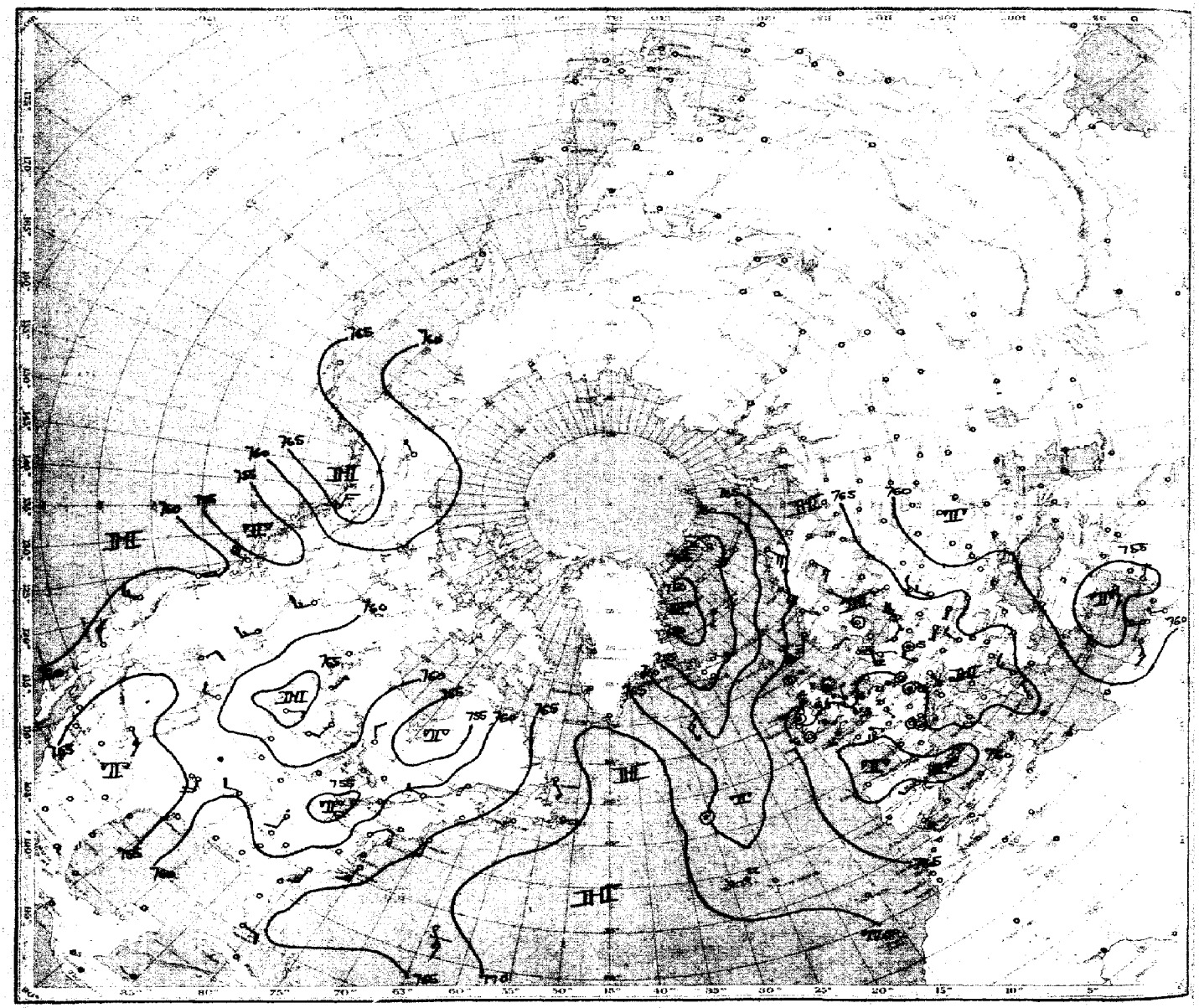
765
765
760
765
760
765
760
755
760
765
760
755
760
765
760
755

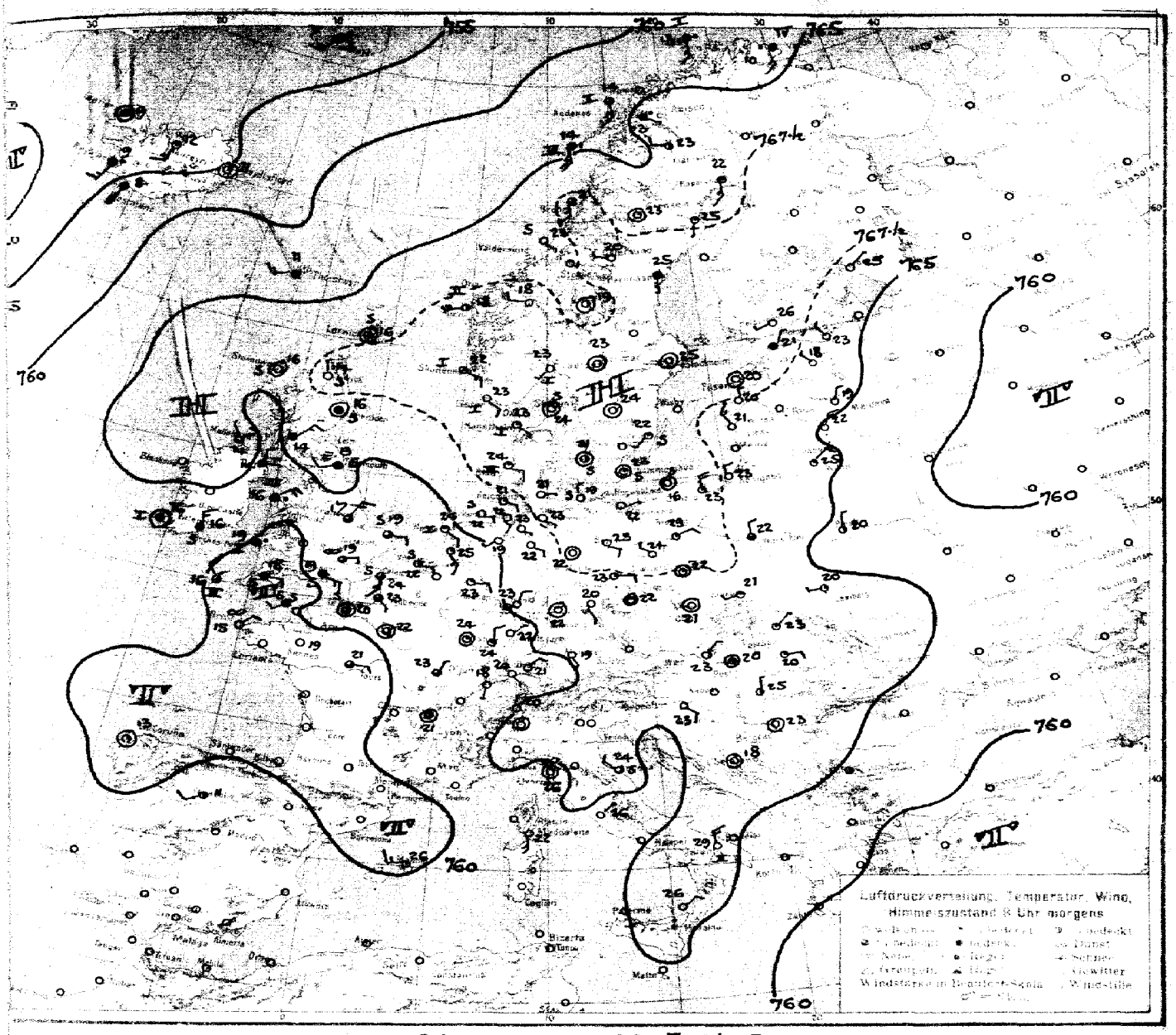

ELEGRAPHISCHE ÜBERSICHT 8 Uhr morgens: Mittwoch, den 22. Juli 1925

Das die Schönwetterlage bedingende Hochdruckgebiet hat sich trotz der zersetzenden Wirkung der starken Einstrahlung in seinem Bereiche infolge primärer Ursachen noch weiter etwas verstärkt. Es hat aber seinen Schwerpunkt unter der Fernwirkung der über Nordskandinavien südwärts an Raum gewinnenden Westströmung südlicher verlagert. Der starke Temperaturgegensatz zwischen den aus dem Hochdruckgebiet ausfließenden sehr warmen, kontinentalen Luftmassen und der über Britannien und dem Atlantik liegenden kühleren Luft gibt immer wieder Anlass zu Teiltiefbildungen, die die Verbindung des Festlandhochdruckgebietes mit dem der Azoren unterbrechen. Die herrschende Luftdruck-Tendenz — Druckanstieg im Bereiche hohen, Luftdruckfall im Bereiche tiefen Druckes — wird frischere südöstliche Winde im Zwischengebiet verursachen. Damit ist aber die Wahrscheinlichkeit des Vordringens kühlerer Luft und damit von Gewittern noch geringer geworden. Wärmegewitter sind des sehr geringen Feuchtigkeitsgehaltes der Luft wegen in Deutschland kaum zu erwarten.

WETTERAUSSICHTEN AN DER DEUTSCHEN KÜSTE für Donnerstag, den 23. Juli 1925

Gebiet westl. OSTSEE Etwas frischere Winde aus Süd bis Ost, heiter, trocken, warm, strichweise Dunst oder Nebel.

Gebiet OSTSEE: (Ww. Swinemünde) Fortdauer der herrschenden Witterung

Gebiet OSTSEE: Fortdauer der herrschenden Witterung.

Bemerkungen:

Z. A. Pltr.

Hamburg, Deutsche Seewarte Kapelle. Abt. III. Georgii

Blaudruck: Hartung & Co., Hamburg

Mittwoch, 22. Juli 1925 Nr. 203

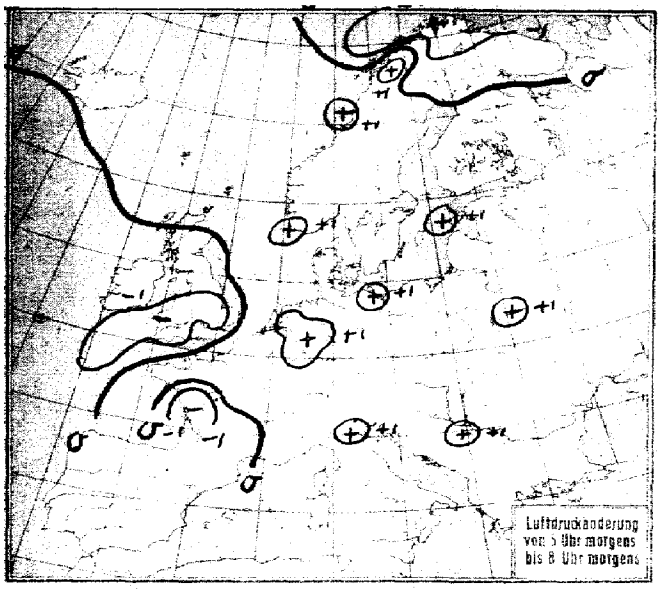

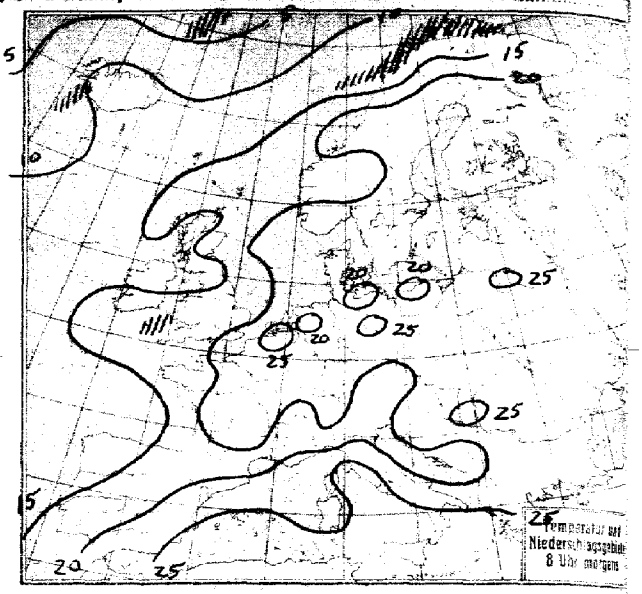

NACH AUFZEICHNUNGEN DER REGISTRIERAPPARATE ZU HAMBURG SEIT GESTERN 8 UHR MORGENS (M. E. Z.)

STUNDE		9	10	11	12m	1	2	3	4	5	6	7	8	9	10	11	12n	1	2	3	4	5	6	7	8
Thermograph		25.0	27.7	29.8	30.8	31.6	32.2	33.0	32.8	31.0	30.1	28.8	27.2	25.4	24.5	23.5	22.1	21.4	19.7	19.5	19.3	19.0	19.0	19.8	22.5
Barograph		62.3	62.5	62.6	62.7	62.6	62.5	62.5	62.4	62.3	62.3	62.6	62.8	63.2	63.4	63.6	63.7	63.9	63.9	63.7	63.7	63.7	64.0	64.0	64.2
Anemograph	Richtung	E	E	ESE	ESE	ESE	SE	SE	SE	ESE	ESE	NE	NE	NE	ENE	E	ESE	ESE	ESE	ESE	ESE	ESE	ESE	ESE	ESE
	m.p.S.	1.5	2.0	2.7	3.8	3.5	3.0	3.0	2.5	2.0	3.0	3.0	4.8	5.0	4.5	4.2	4.5	4.0	3.5	2.5	3.0	2.8	3.0	2.5	2.2
Regenmesser																									
Sonnenscheindauer in Min.		60	60	60	60	60	60	60	60	60	60	60										15	60	60	60

AUFSTIEGE

STATION Wind in m./S.	Seehöhe	Zeit	Boden	200	500	1000	1500	2000	2500	3000	3500	4000	4500	5000	Bemerkungen
						Gestern nachm. u. abend.									Sichtw. bis Klom.
Prag	254 m	2p	—	ESE 5	ENE 2	NE 4	NNE 3	NNW 1	—	NE 3					
Kaschau		"	—	N 6	NZE 6	NNE 4	NNE 6	NZE 9	—	NZE 9	—	NW 6			
De Bilt		"	—	—	—	—	—	SZE 8	—	SSE 6	—	—			
Friedrichshf.	400 m	5p	—	—	—	NE 5	E 5	NE 2 E 5	Stille	NE 2 N 2	SW 2 W 2	SW 3 S 4	—	SW 7	
										6000 NW 6	7000 W 2 S 6	8000 W 2 S 13	9000 W 2 S 14	2100 W 2 S 15	
La Havre		7p	NE 9	—	E 14	E 2 S 16	SE 2 E 17	SE 16							
Lyon		"	SSW 3	—	SE 4	SE 7	SSE 13	SZW 1							
Felixstowe		"	—	—	NE 2	—	E 5	ESE 5							
Farnborough		"	—	—	ENE 8	—	E 5	SE 8							
						Heute morgen.									
Gr. Borstel	17 m	6a	ESE 3	SE 6	SE 9	ESE 4	E 4 5500 NNW 3	ENE 6 6000 NNE 5	E 2 N 5 6500 N 6	E 2 N 5 7000 N 2 E 8	E 2 N 5 7500 NNE 9	ENE 6 8000 NNE 5	NE 4 8500 NE 6	N 5 9000 NE 6	
Prag	254 m	8a	SSE 1	E 6	SE 2 E 5	E 1	NNW 2	NNW 7	—	NZE 6	—	NZW 8	—	NNW 9	1500 NW 4 1 4 " 11 " 10 "
Kaschau		"	NE 1	N 4	NNW 4	N 7	NZW 7	NNW 6	—	NNW 8	—	NNW 8	—	NNW 9	or SW 5 Z "
De Bilt	25 m	"	SE 5	—	—	—	SE 9	SE 2 3 11	—	SSE 7					10 "
Friedrichshf.	400 m	7a	—	—	18.7 79	22.0 55	18.7 62	16.0 41	—	8.1 52	4.9 57	1.1 56	4600 -3.7 55		
					NE 4	SE 4	SE 1	Stille	—	Stille	SW 2 W 4	NW 2 N 6 6000 NW 9	N W N 7 7000 N W N 8	7600 N W N 6	50 "
		6a													50 "
Warschau		8a	N 3	—	NNE 4	NNW 4	NNW 6	N 6	—	N 9	—	N 8			50 "
Turin		"	—	—	NW 2	—	—	SE 2	—	—	—	SW 2 5 7			
Padua		"	—	NZE 2	—	—	NWZW 3	—	—	NW 6					
Tarent		"	—	N 8	—	—	NW 4	—	—	—	—	NNW 12			
Mailand		"	Stille	—	W 1	W 1	—	W 2 S 5	—	—					2 "
Rom		"	NE 1	—	SSE 2	SSE 2	SW 7								
Felixstowe		"	—	SE 2 E 9	SE 11	SE 2 3 11	SE 2 E 12								
Lympne		"	—	—	SSE 9	SE 2 S 13	SSE 12								
Shoeburgness		"	—	—	WSW 13	SE 2 S 13	SE 11								
Lindenberg	122 m	8a	23.3 52 ENE 2	20.5 52 WNW 1	22.5 3000 45 Stille	—	13.7 45 E 1	6.0 2400 6.0 ENE 3	—	0.0 54 NE 2 E 4	NE 4				20 "
Rostock	37 m	7a	Stille	SE 7	SE 2	ESE 3	ESE 4 1200	E 6 1500	ENE 6	NE 2 N 6 2400					50 "
Bremen		"	ESE 2	SE 9	SE 8	ESE 8 5000	ESE 5 1400	E 2 S 2 1700	E 2 S 4 2200	NNW 3 2500	NZW 3 2500	NZW 2	NZE 2	NE 2	5500 NE 2 W 3 1 50 "
Aachen		"	SSE 9	—	—	SE 2 S 9	ESE 2	SE 2 S 1	SE 2	SZW 3	SSW 5				20 "
Leipzig		"	E 2	SE 1	E 4 4000	E 5	1400								10 "
Königsberg		6a	NW 1	—	N 8	NZE 8	N 10	N 11	N 2600 13						4 "
Stuttgart		7a	—	SZE 2 3000	SE 7 6000	ESE 9 2000	E 2 S 6 1600	E 5 1500	NZE 2 1800	NNW 3	—	NW 2 N 7	—	NW 2 N 7	0300 NW 9 1 2 "
Karlsruhe	130 m	"	NE 2 E 1	E 1	SE 6	SE 11	SE 10	ESE 9	E 7						50 "
Gr. Borstel		10a	E 4 5500 NNE 5	E 4 6000 NE 7	ESE 5 7000 NE 4	E 2 S 7 9500 E 2 N 3	E 2 S 8 9500 NNE 4	E 9 8000 NE 6	E 6 8500 NE 6	E 7 9000 NE 6	ENE 5 9500 NE 2 E 6	ENE 2 10000 NE 2 N 8	ENE 3 10500 NNE 6	NE 5 11000 NNE 5	11500 NNE 12 10 "

Mittwoch, 22. Juli 25

MORGEN

STATION	Luftdruck	Wind	Wetter	Temperat.	Luftdruck Charakter u. Änder.	W	Sichtb. in km	Wolken (in Zehntel)	Rel. Feuchtk.	Niederschlag	Minimum	Sonnenaufgang
Wien												
Zürich	64.9	SE 1	01	20	— 0.0	1	20	wolkenl.	7	0	14	–
Bern	64.7	S 1	01	18	~ 0.0	6	250	"	8	4	16	–
Genf												
Lugano	66.4	N 1	00	20	/ +0.5	0	20	"	6	0	17	–
Helder	64.5	SE 2	01	24	— 0.0	0	10	1 a—	7	0	–	I
Vlissingen	66.2	E 2	12	22	✓ 0.0	1	10	6 sw—	8	0	–	5
Utrecht	63.9	SE 3	00	25	— 0.0	0	10	2 a—	5	0	21	–
Kopenhagen	69.1	Stille	01	21	/ +0.5	1	20	5 a'sw	7	0	–	3
Skagen	68.6	Stille	01	24	— 0.0	0	10	wolkenl.	6	0	–	5
Hanstholm	68.7	SE 1	01	23	— 0.0	0	50	1 a—	7	0	–	I
Blaavandshuk	68.4	ESE 2	01	24	— 0.0	1	50	1 a'sw	–	0	–	II
Hammershus	69.1	Stille	01	23	— 0.0	3	10	1 a—	0	0	–	5
Abisko	66.3	ESE 1	53	13	✓ +1.0	1	20	10 nsw	9	2	11	–
Haparanda	67.4	S 3	01	22	— 0.0	0	50	3 a'sw	6	0	17	–
Stensele	67.0	Stille	01	23	— 0.0	0	50	1 a'sw	6	0	12	–
Oestersund	68.0	W 1	01	20	— 0.0	1	50	wolkenl.	7	0	15	–
Hernösand	68.0	S 1	01	25	— 0.0	1	50	4 a—	6	0	–	3
Särna	67.3	Stille	01	19	— 0.0	0	250	wolkenl.	7	0	10	–
Karlstad	68.9	K	01	23	/ +0.5	0	–	"	6	0	17	–
Stockholm	68.6	"	01	25	/ +0.5	1	20	"	6	0	16	–
Jonköping	69.3	"	01	24	— 0.0	0	20	"	6	0	17	–
Wisby												
Kalmar	69.6	SW 1	61	22	— 0.0	6	–	2 sw a—	7	0	–	5
Hällvare	65.1	W 2	01	23	\ -0.5	1	250	5 a'sw	0	0	II	2
Karlshamn												
Bjuröklubb	67.6	S 1	01	25	— 0.0	0	250	2 a—	–	0	–	5
Quade Hook												
Spitzbergen	52.3	Stille	49	6	\ -1.0	6	20	10 nw	0	5	–	–
Ingö	62.8	S 3	55	13	\ -1.0	2	20	10 a—	8	⊜	–	I
Valdersund	67.1	ESE 1	00	23	— 0.0	0	50	wolkenl.	7	0	–	5
Kinn	67.8	WSW 6	02	18	~ +0.5	0	50	4 a'sw	0	0	–	II
Lister	68.7	SE 2	01	23	/ +1.0	0	50	wolkenl.	5	0	–	I
Bären-Insel	56.7	WSW 5	29	8	\ -0.5	4	0.50	Nebel	7	≡	–	I
Andänes	63.1	S 3	16	14	\ -1.0	5	50	9 a—	8	1	–	I
Röst	64.1	S 5	54	14	~ 0.0	6	20	10 a'sw	9	0.5	–	II
Jan Mayen	53.4	SW 3	40	3	/ +0.5	4	20	10 sw	7	0.1	–	V
Färder	68.9	SW 1	00	23	/ +0.5	0	50	wolkenl.	–	0	–	I
Vardö	64.5	S 3	55	10	\ -1.0	6	20	10 nw	8	0.6	–	III
Brönnö	67.6	S 3	12	21	/ +1.0	1	50	7 a—	9	0	–	–
Utsire	70.6	SE 3	00	22	/ +0.5	1	250	3 a—	6	0	–	I
Dombas	68.8	W 2	00	18	— 0.0	1	250	wolkenl.	7	0	11	–
Helsingfors	68.6	WSW 1	01	26	/ +0.5	0	250	—	–	–	–	–
Vasa												
Kuopio												
Dorpat	66.9	NW 1	00	18	— 0.0	4	0.28	—	8	–	14	–
Riga												
Warschau	67.1	N 2	15	22	/ +0.5	1	50	7 a—	5	0	16	–
Lemberg	66.4	W 1	00	20	— 0.0	0	10	1 a'sw	7	1	11	–
Pinsk	64.6	N 1	02	20	/ +1.0	1	4	4 a—	7	–	13	–
Wilna	65.5	NE 2	02	25	— 0.0	0	10	2 a—	6	0.1	14	–
Krakau	67.1	WSW 1	01	21	— 0.0	1	10	2 sw a'sw	7	0	12	–
Posen	67.5	ENE 2	00	23	/ +0.5	0	50	1 a'sw	6	–	16	–
Prag	67.5	SSE 1	05	20	/ +0.5	0	4	wolkenl.	7	0	15	–
Eger	66.9	NNE 1	01	21	/ +0.5	0	10	11	6	0	12	–
Preßburg	66.0	NNE 1	01	25	/ +0.5	0	50	"	5	0	14	–
Kaschau	66.3	NE 1	02	23	— 0.0	0	50	1 a—	6	0	13	–
Olmütz	67.1	Stille	01	21	/ +0.5	0	20	wolkenl.	6	0	15	–
Budapest	66.6	Stille	½ bd.	20	/ +0.2						17	
Belgrad	66.0	Stille	01	23	/ +1.0	0	20	wolkenl.	7	0	16	–
Serajewo	66.6	"	01	18	— 0.0	0	10	"	8	0	15	–
Agram	66.3	SE 2	00	23	— 0.0	1	4	"	8	0	13	–
Sofia												
Athen												
Korfu												
Turin												
Genua												
Livorno	64.8	Stille	21	26	/ +0.5	0	20	1 a—	7			
Ancona	66.8	NW 2	02	24	~ 0.0	0	10	–	7			
Maddalena	62.9	S 4	01	22	— 0.0	0	10	–	9			
Messina	65.3	NE 2	01	26	/ +0.5	0	20	–	7			
Tarent	65.5	N 3	01	29	/ +0.5	0	10	–	5			
Venedig												
Rom	64.5	NE 1	01	26	/ +0.5	0	50	—	4			
Malta												
Madrid												
La Coruña	58-	Stille	½ bd.	13								
Mahon	60-	WSW 3	00	26								
Malaga												
Horta												
Funchal												

STATION	Luftdruck	Wind	Wetter	Temperat.	Luftdruck Charakter u. Änder.	W	Sichtb. in km	Wolken (in Zehntel)	Rel. Feuchtk.	Niederschlag	Minimum	Sonnenaufgang
Rochefort												
Bayonne												
Bordeaux												
Clermont												
Dijon	61.6	NNE 1	11	23	— 0.0	–	20	7 a'sw	–	0	18	–
Calais	61.6	S 3	11	24	/ +0.5	–	10	7 a'sw	–	1	–	4
Brest	59.2	NE 2	25	15	/ +1.0	–	10	5 sw—	–	0	–	2
Paris	61.7	Stille	11	22	/ +0.5	–	10	7 a'sw	–	0	19	–
Perpignan												
Rennes	57.9			19								
Straßburg	62.9	N 2	01	24	— 0.0	–	20	3 a'sw	–	0	16	–
Toulouse												
Tours	59.5	E 2	11	21	\ -1.0	–	20	7 nsw	–	6	18	–
Ajaccio												
Le Havre	61.9	Stille	11	20	/ +1.0	–	4	7 ssw	–	0	–	5
Marignane												
Nancy	61.9	Stille	01	24	\ 0.0	–	10	2 a—	–			
Lerwick	67.1	Stille	01	16	— 0.0	0	50	2 ci	7	0	–	8
Renfrew	66.4	NE 3	12	14	— 0.0	1	10	10 sw	0	0	13	–
Cranwell	63.6	NNE 3	10	17	\ -1.0	1	10	9 a—	9	0	19	–
Scilly	59.9	NNW 3	00	16	\ -1.0	2	10	5 sw—	0	03	–	8
Wick	68.1	NNW 1	01	14	— 0.0	0	50	wolkenl.	8	0	–	6
Malinhead	65.3	NW 1	11	14	\ -0.5	1	50	9 sw—	9	0	–	6
Tynemouth	65.8	WSW 2	25	13	\ -0.5	4	0.25	Nebel	0	02	–	5
Pembroke	60.0	NNE 3	30	19	\ -1.0	5	10	10 a'sw	0	1	–	I
Roches Point	63.2	N 3	11	16	\ -0.5	1	4	10 a'sw	9	10	–	5
Croydon	61.4	ENE 2	25	19	\ -0.5	9	2	8 sw—	9	9	18	–
Aberdeen	67.1	Stille	11	16	\ -0.5	1	4	10 sw	0	0	–	4
Valentia	63.4	"	12	16	\ -0.5	1	50	10 a'sw	8	03	–	5
Plymouth	59.3	E 2	11	18	\ -0.5	6	10	10 ni	0	4	–	5
Guernsey	59.6	SW 2	11	16	— 0.0	1	20	10 a'sw	0	5	–	6
Stornoway	65.9	Stille	91	16	— 0.0	0	50	wolkenl.	0	0	–	5
Holyhead	62.8	ENE 4	51	16	\ -0.5	6	10	10 sw—	9	05	–	II
Donaghadee	64.5	N 2	12	14	\ -0.5	1	20	10 nw	8	6	–	I
Yarmouth	63.3	ESE 3	11	19	/ -1.0	0	10	7 a'sw	8	0	–	4
Blacksod												
Calshot	60.4	ESE 3	11	19	\ -1.0	6	10	10 a'sw	9	10	–	5
Thorshavn	63.9	WSW 3	16	11	— 0.0	6	10	—	0	≡	–	–
Seydisfjord	56.0	Stille	01	11	/ +0.5	0	0.2	—				
Acureyri	53.8	S 3	01	12	/ +0.5	0	2					
Isafjord	53.2	Stille	10	7	— 0.0	2	20					
Reykjavik	53.6	SSW 3	30	9	— 0.0	5	10	9 ni	7	01		
Vestmannö	55.8	S 6	13	8	\ 0.0	3	20					
Alexandrovsk												
Archangelsk												
Ust-Zyima												
Matochkin-Sharr												
Dickson												
Petersburg												
Tscherdyn												
Moskau												
Kasan												
Kiew												
Ufa												
Saratow												
Orenburg												
Odessa												
Sewastopol												
Astrachan												
Emba												
Batum												
Baku												
Tobolsk												
Omsk												
Tashkent												
V. Imbatskoe												
Tomsk												
Irkutsk												
Jakutsk												
Wladivostok												
Tanger												
Agadir												
Bou Denib												
Oran												
Algier												
Setif												
Tunis												
Aleppo												
Beyruth												

NORD-AMERIKA 2 UHR NACHTS

	Luftdr.	Wind		Luftdr.	Wind		Luftdr.	Wind		Luftdr.	Wind		Luftdr.	Wind
St. Johns	69	NE 1	La Paz	63	S 5	Bermuda	69	SE 3	Duluth	62	W 1	Tatoosh	57	SW 6
Sydney	68	SW 3	Edmonton	58	S 3	Key West	63	E 1	Huron	65	NE 1	San Francisco	58	SW 2
Father Point	61	S 1	Nantucket	65	S 1	Little Rock	60	SW 2	Salt Lake City	56	N 2	San Diego	68	W 3
Parry Sound	61	W 1	Washington	61	NE 2	Nashville	58	S 2	Helena	54	S 3	Forth Worth	55	SE 4
White River	56	NW 3	Hatteras	63	S 4	Cleveland	65	SW 3	Denver	61	SW 2	El Paso	54	NNE 3
Winnipeg	64	N 1	Charleston	63	S 3	Chicago	57	NW -	Roseburg	58	N 1	Belle Isle		

STATION	GESTERN NACHMITTAG						GESTERN ABEND								STATION	GESTERN NACHMITTAG						GESTERN ABEND							
	Luftdruck	Wind	Wetter	Temperat.	W	Sichtw. in km	Luftdruck	Wind	Wetter	Temperat.	W	Sichtw. in km	Niederschlag	Maximum der Temperatur		Luftdruck	Wind	Wetter	Temperat.	W	Sichtw. in km	Luftdruck	Wind	Wetter	Temperat.	W	Sichtw. in km	Niederschlag	Maximum der Temperatur
Wien															Turin							63.1	SWNW	00	27	1	20	0	26
Zürich	63.6	NE 2	01	30	0	>50	62.0	NNE 1	10	27	0	50	0	32	Genua							64.7	N	00	27	1	10	0	29
Bern	63.2	NE 1	10	26	1	50	64.1	NNE 3	11	24	1	50	0	27	Livorno														
Genf	63.7	NNE 2	11	26	1	50	64.0	NNE 2	00	24	1	>50	0	24	Ancona							65.4	SWNW	00	26	0	10	0	0
Lugano	63.6	S 1	00	29	0	20	63.7	N 1	00	28	0	20	0	21	Maddalena														
Säntis	64.3	E 2	00	24	0	50	63.4	ENE 3	01	24	0	20	0	23	Messina														
Ulmsingen	63.8	E 2	12	19	1	50	63.0	N 3	12	22	1	20	0	1	Tarent							63.7	NE 4	01	29	0	10	0	27
Utrecht	63.5	SSE 1	12	21	1	50	64.2	SE 4	00	24	9	20	2	33	Venedig							64.2	SSW 2	02	26	0	10	0	6
Kopenhagen	68.3	SWNE	01	23	1	50	67.8	NNE 1	11	23	1	20	0	23	Rom							64.7	WNW 1	01	26	0	50	0	36
Skagen	68.5	NE 1	01	25	0	20	68.3	N 1	01	24	0	20	0	23	Malta														
Stockholm	68.0	ENE 1	01	25	0	50	67.7	NE 1	01	22	0	20	0	1	Madrid							59.8	SWNE	11	10				
Haparanda	67.9	SE 2	01	27	0	50	67.4	SSE 2	01	27	0	50	0	1	La Coruña							58.3	E 1	SI	14				
Hammerfahus	68.4	W 2	01	25	0	50	68.2	SWNE	01	25	0	50	0	23	Mahon							58.5	E 3	11	25				
Jokko	66.8	NW 4	11	20	1	50	66.7	NNW 3	01	17	1	50	0	24	Malaga														
Haparanda	66.8	SW 2	01	25	0	50	66.7	SW 2	01	25	0	50	0	27	Horta	65.8	SW 2	01	24	0	20	65.8	SW 2	01	25	1	>50	0	29
Skuneole							66.5	SWNE	01	25	0	50	0	26	Rochefort														
Oesterssund	67.8	S 1	01	27	1	50	67.1	S 1	01	27	1	50	0	28	Bayonne	63.8		11	22		50								
Sorsjösand	67.1	ESE 1	01	26	1	50	67.2	S 1	01	25	1	>50	0	5	Bordeaux	60.0	SWNE	50	21		4								
Mora	68.7	N 2	11	27	1	>50	66.2	N 2	00	22	9	>60	0	29	Clermont														
Karlstad	67.1	SSE 2	00	29	0		67.7	W 1	00	29	1		0	31	Dijon							61.0	SE 1	11	27		50		31
Stockholm	68.4	SWNE	12	23	1	10	67.5	W 1	11	23	2	20	0	27	Calais							62.7	NE 4	01	22		20	0	8
Jonköping	68.0	N 3	01	23	0	50									Brest							59.8	ENE 2	11	21		50	0	8
Wisby	67.9	N 2	01	23	0	50	67.9	N 1	01	22	0	50	0	1	Paris														
Kalmar	67.6	E 1	01	27	1		68.0	NE 1	01	25	0		0	1	Perpignan	64 -	NNE 2	01	25		20	60.6	ESE 2	11	26		20	29	
Gällivare	65.3	N 1	01	24	1	>50	65.4	NW 1	00	24	0	>50	0	29	Rennes							59.3	NNE 3	11	18		20	12	24
Karlshamn															Straßburg														
Bjurökiubb							67.2	S 2	01	22	1	>50	0	5	Toulouse														
Quade Hook															Tours	57.4	ESE 7	01	27		20	62.8	ENE 2	30	20		4	6	36
Spitzbergen	56.8	WSW			7	20	58.9	SSE 2	11	6	2	>50	0		Ajaccio	63.7	W 2	01	30		60								
Ingö	62.7	SSW 3	11	14	2	>50	64.2	W 6	25	12	4	4	0	12	Le Havre							60.2	NE 5	11	23		20	0	11
Valdemarsund	64.9	NE 2	00	28	0	50	64.3	SWNE	02	22	0	50	0	5	Marignane	61.0			24										
Kinn							67.7	SE 4	01	22	0	50	0	1	Nancy	64 -	E 2												
Lister	68.3	SE 2	01	26	0	50	68.1	ESE 3	01	25	0	50	0	1	Lerwick	64.9	SSW 1	11	16	0	20	64.9	SWNE	01	16	0	20	0	5
Skyen-Insel	58.3	WNW 4	12	8	3	1	58.5	W 4	27	8	3	1	0	III	Renfrew	65.2	SWNE	01	18	3	50	65.3	NW 1	01	23	0	50	0	24
Andönes	65.9	WSW 5	24	12	3	4	66.2	WSW 3	05	13	3	50	0	II	Cranwell	64.8	ENE 3	01	21	6	20	64.4	NE 3	12	21	1	20	1	24
Röst	67.5	SSW 3	09	15	1	20	66.8	SSW 3	01	15	1	>50	0	5	Scilly	62.2	ENE 4	11	19	0	20	62.1	NNE 3	11	18	1	50	0	11
Jan Mayen	50.3	ESE 3	41	6	6	1	51.3	SW 2	40	5	6	1	1	II	Wick	66.0	ENE 1	01	19	0	50	66.8	NNW 2	01	19	0	50	0	5
Färder	66.6	SSW 2	10	25	0	>50	66.0	WSW 2	00	24	0	>50	0	1	Malinhead	65.1	E 1	11	15	1	20	66.6	ENE 1	01	17	0	50	0	5
Vardö	64.3	ESE 2	11	16	1	60	63.8	S 1	12	13	1	2	0	1	Tynemouth							66.8	SE 1	27	16	3	1	0	5
Bodanö	68.3	N 1	11	24	0	50	66.8	N 2	11	24	0	50	0		Pembroke	62.7	NW 1	02	19	0	10	62.1	N 3	12	21	1	10	0	11
Skaire	67.7	S 4	01	22	0	50	67.6	S 4	02	24	0	>50	0	1	Roches Point	64.3	ESE 3	01	18	1	20	64.2	ESE 1	00	18	0	10	0	1
Domböes	66.8	SSW 3	12	24	1	20	66.8	S 2	12	22	1	50	0		Croydon	63.0	E 3	11	26	3	20	62.7	E 3	00	24	1	20	11	11
Helsingfors															Aberdeen	65.1	SSE 2	02	29	0	10	65.8	SE 2	02	18	0	10	2	5
															Valentia	64.0	SWNE	11	19	1	50	64.1	SWNE	12	18	0	50	0	1
															Plymouth							62.2	ESE 2	50	21	2	20	0	1
	63.9	NNW 3	11	24			65.4	NNW 1	19	17				26	Guernsey														
							66.0	N 4	01	20	1	50	0	25	Stornoway	65.0	NNE 2	01	21	0	50	65.9	E 1	01	16	0	50	0	5
															Holyhead	62.8	NNW 1	01	19	0	4	64.0	NE 3	11	18	1	10	0	1
															Donaghadee							66.6	N 1	00	17	0	50	0	5
															Yarmouth	64.9	NNE 3	10	19	3	10	64.5	NNE 2	01	19	0	10	0	3
															Blacksod	64.6	SWNE	01	14	0	50	64.6	N 1	01	16	0	50	0	1
															Calshot	62.9	SSE 4	14	23	1	50	62.0	ESE 2	12	23	1	50	0	5
															Thorshavn	63.4	W 2	11	16	1	50	63.9	W 2	29	11	4	1	0	
Prag	65.1	ESE 1	01	29	0	50	64.4	E 2	02	27	0	50	0	29	Seydisfjord	62.4	SW 3	01	15			62.5	SW 3	01	20				
Ager	63.7	ENE 1	01	28	0	50	64.5	E 1	01	26	0	50	0	28	Acureyri	59.6	S 4	01	9			61.7	S 4	11	18				
Preßburg	64.4	WNW 1	11	27	0	50	64.3	SWNE	00	26	0	50	0		Isafjord	61.7	SW 2	11	10			62.4	SW 1	15	11				
Kaschau	64.7	NNW 2	01	27	0	50	64.3	NNW 1	01	24	0	50	0	27	Reykjavik	59.0	SW 3	11	11	2	4	59.6	NW 4	10	14	1	20	0	
Olmütz	64.8	E 2	12	24	1	50	65.2	ENE 1	01	24	0	50	0	38	Vestmannö	58.2	SW 3	20	10			58.3	S 3	30	10				
Budapest																													
Belgrad							65.0	NNW 1	01	25	0	50	0	29															
Serajewo							64.8	ENE 1	01	22	0	20	0	26															
Agram																													
Sofia																													
Athen																													
Korfu																													

SCHIFFSMELDUNGEN

Datum	Zeit	Breite	Länge v. Gr.	Luftdruck	Wind	Wetter	Temper. Luft	Temper. Wasser	W	Sichtw. in km	Wolken (in Zehntel)	Seegang	Dünung aus
5./6.28	8a	55.4 N	39.2 W	62	NW 5	15	9	11	0	4	10 SW	9	NW
"	"	45.9 N	35.2 W	65	NE 2	11	19	20	1	20	10 WNW	0	W
"	"	40.4 N	26.7 W	67	W 2	11				20		1	W
"	7p	60.5 N	24.0 W	58	WNW 5	11				20		4	W
"	7p	51.2 N	14.7 W	65	NNE 2	01	18	15	0	50	10 SW	0	0
"	"	64.1 N	03.1 E	66	S 3	00			0	>50	wolkenlos	0	0
"	"	56.0 N	32.7 W	64	NW 4	10	9	11	2	50	7 —	0	NW
"	8a	48.0 N	25.5 W	65	SWNE	22	17	17	2	4	8 —	0	E
"	7p	48.4 N	29.6 W	64	WNW 1	01	18	16	0	20	4 —	0	SW
"	"	43.5 N	29.7 W	64	SW 3	16	23	24	6	50	7 —	0	0
"	"	47.1 N	29.8 W	64	ESE 2	12	21	20	2	50	10 —		
					" Deutschland "								
"	8a	48.8 N	24.0 W	66	S 2	20	15	16		0.5	Nebel	0	NE
"	"	37.7 N	28.5 W	66	SW 2	11	19	11		>50	9 —	0	SW

Datum	Zeit	Breite	Länge v. Gr.	Luftdruck	Wind	Wetter	Temper. Luft	Temper. Wasser	W	Sichtw. in km	Wolken (in Zehntel)	Seegang	Dünung aus
27./28.	2a	56.4 N	29.2 W	64	NW 4	00	8	15	1	20	4 —	1	NW
					" Deutschland "								
"	2a	46.8 N	30.7 W	65	SWNE	00	20	20		>50	3 —	0	0

WETTERBERICHT
DER
DEUTSCHEN SEEWARTE

JAHRGANG 50, Nr. 204 — VERLAGSORT HAMBURG — Donnerstag, 23. Juli 1925

Mitteleuropäische Zeit — **Luftdruck reduziert auf 0° Temperatur, Meeresspiegel und Schwere in 45° Breite — Temperatur in Celsius-Graden — Windstärke** nach Beaufortskala (12 = Orkan) — **Wetter:** 00 bis 09 wolkenlos bis halb bedeckt; 10 bis 19 halb bis ganz bedeckt; 20 bis 29 Dunst oder Nebel; 30 bis 39 Schauer; 40 bis 49 Rieselregen; 50 bis 59 sonstiger Regen; 60 bis 69 Schnee; 70 bis 79 Graupel oder Regen und Schnee gemischt; 80 bis 89 Hagel; 90 bis 99 Gewitter — **Witterungsverlauf** seit der letzten Beobachtung: 0 = wolkenlos bis halb bedeckt, 1 = wolkig, 2 = anhaltend ganz bedeckt, 3 = Dunst oder Nebel, 4 = dichter Nebel, 5 = Schauer, 6 = Regen oder Rieselregen, 7 = Schnee, 8 = Graupeln oder Hagel, 9 = Gewitter — **Relative Feuchtigkeit:** 0 = 95 bis 100 %, 1 = 90 bis 94 %, 2 = 80 bis 89 %, 3 = 70 bis 79 %, 4 = 60 bis 69 %, 5 = 50 bis 59 %, 4 = 40 bis 49 %, 3 = 30 bis 39 %, 2 = 20 bis 29 %, 1 = 10 bis 19 %

GESTERN NACHMITTAG 2 UHR

DEUTSCHE STATIONEN	Uhrzeit	Luftdruck	Wind	Wetter	Temperat.	Luftdruck Charakter. u. Änder.	W	Sichtweite in km	Wolken (in Zehntel)	Rel. Feucht.	Seegang	Wolkenhöhe
Borkum	2	64.8	E 3	01	34	\ −0.5	0	20	—	3	—	—
Helgoland	2		E 4	00							I	
Arnewalde	2	66.0	E 3	01	31	\ −0.5	0	50	2 NW	3	—	5
Bremen	2											
Hamburg	2	66.7	SE 2	01	32	\ −1.0	0	20	wolkenlos	2	—	9
Kiel	2	67.8	ENE 2	01	27	\ −0.5	0	—	wolkenlos	5	—	9
Warnemünde	2											
Swinemünde	2	67.9	NE 1	01	23	\ −1.0	0	50	10	6	—	6
Rügenwaldermünde	2											
Danzig	2	67.5	N 3	01	28	\ −1.0	0	50	2	4	—	6
Königsberg	2	66.5	N 3	01	26	\ −0.5	0	20	3	4	—	5
Memel	2	67.3	NW 5	01	25	\ 0.0	0	10	5	6	I	—
Aachen	2¹⁵	62.4	ESE 5	01	34	\ −1.0	0	50	3 SW	3	—	7
Lonningen	2											
Hannover	2	65.4	E 4	01	31	\ −1.5	0	20	wolkenlos	2	—	9
Magdeburg	2	66.1	E 2	01	32	\ −1.5	0	50	2	2	—	6
Dresden	2											
Berlin	2¹⁵	65.8	E 3	01	29	\ −1.0	0	250	3	3	—	6
Grünberg in Schles.	2	66.4	E 1	01	31	\ −1.0	0	20	4	2	—	6
Breslau	2											
Frankfurt a. M.	2	65.2	WNW 1	02	29	\ −1.0	0	50	4	3	—	5
Karlsruhe	2	63.3	ENE 3	01	33	\ −1.5	0	20	2	3	—	8
Friedrichshafen	2											
Bamberg	2											
München	2	63.7	ESE 2	01	28	\ −1.0	0	50	wolkenlos	3	—	9
Kahler Asten 852	2¹⁵	—	ESE 4	01	24	\ 0.0	0	250	wolkenlos	0	—	0
Wasserkuppe (Rhön) 950	2¹⁵											
Feldberg im Taunus 801	2											
Brocken 1142	2¹⁵											
Fichtelberg 1213	2	665.6	ESE 3	01	21	\ −0.5	0	20	3	5	—	9
Seehöhe in Metern: Feldberg i. Schwarzw. 1497	2											
Zugspitze 2964	2¹⁵	540.9	SSE 2	01	11	\ 0.0	0	50	wolkenlos	7	—	0
Säntis 2500	2											
Sonnblick 3106	2											

GESTERN ABEND 7 UHR

Uhrzeit	Luftdruck	Wind	Wetter	Temperat.	Luftdruck Charakter. u. Änder.	W	Sichtweite in km	Wolken (in Zehntel)	Rel. Feucht.	Niederschlag	Minimum	Seegang	Wolkenhöhe
7	63.8	E 3	01	27	\ −1.0	0	50	—	—	0	—	5	—
7		E 2	00									I	
7	64.6	SE 3	00	28	\ −1.0	0	50	wolkenlos	4	0	31	—	0
7	63.7	E 3	02	32	\ −1.0	0	50	1 ni	3	0	32	—	0
7	65.1	ENE 3	01	29	\ −1.0	0	20	wolkenlos	3	0	33	—	0
8	66.3	E 1	01	23	\ −1.0	0	—	wolkenlos	7	0	27	—	0
8	66.1	NW 2	01	20	\ −0.5	0	0.50	wolkenlos	7	0	—	5	0
7	66.4	ENE 1	01	22	\ −1.0	0	50	wolkenlos	7	0	26	—	0
7	66.1	NE 2	02	23	\ −0.4	0					23	I	
7													
7	65.9	NNE 3	01	22	— 0.0	0	20	3	—	0	26	—	0
7	67.0	ENE 1	91	23	— 0.0	0	10	2	4	0	—	5	0
7	60.5	E 3	01	32	\ −1.5	0	50	4 ni str	5	0	35	—	0
7													
7	63.5	E 4	01	31	\ −1.5	0	50	wolkenlos	2	0	32	—	0
7	64.2	E 3	01	30	\ −1.5	0	50	1	2	0	34	—	0
7	63.3	SE 2	00	29	\ −2.0	0	0.50	5	6	0	32	—	0
7⁰⁵	64.4	ENE 3	00	26	\ −0.5	0	250	1	4	0	29	—	0
7	64.9	ENE 2	00	29	\ −0.5	0	20	1	3	0	32	—	2
7	65.4	NE 2	00	26	\ −0.5	0	50	2	3	0	31	—	0
7	64.8	NE 1	00	26	\ −0.5	0	50	1	4	0	29	—	0
7	60.9	ESE 3	01	32	\ −1.5	0	50	1 ni str	2	0	33	—	0
7	60.1	E 2	02	32	\ −0.5	0	50	4 ni str	2	0	34	—	0
7	59.0	NE 5	12	27	\ −1.0	0	250	6	5	0	32	—	0
9²⁷	62.4	SE 2	01	23	\ 0.0	1	50	1 ssw	5	0	35	—	0
7													
7	—	ENE 3	01	22	— 0.0	0	250	1 nistr	0	0	24	—	0
7	669.0	E 5	01	20	\ −0.5	0	250	wolkenlos	4	0	22	—	0
7													
7	669.0	E 5	01	20	\ 0.5	0	250	wolkenlos	4	0	22	—	0
7	664.5	ESE 5	01	19	\ −1.0	0	20	wolkenlos	5	0	22	—	0
5⁰⁵													
7													
9¹⁵	540.4	S 4	01	11	\ −0.5	0	10	4 nstr	7	0	14	—	—
7													
7													

Luftdruck der Bergstationen nicht auf Schwere und Meeresspiegel reduziert

KÜSTENSTATIONEN UND FEUERSCHIFFE

NACHMITTAG UND ABEND DES VORTAGES

2p:	E 1, heiter, gute Sicht, See I.
7p:	E 1-3, heiter, gute Sicht, See I
2p:	67.0 ESE 2, 01, 25° Sicht 50 km See I
7p:	
2p:	
7p:	W leicht Dunst See I
2p:	
7p:	W
2p:	73.5 SE 3 00, 25° Sicht 50 km, See I
7p:	
2p:	65.7 ESE 2, 00, 26°
7p:	
2p:	SSE 1, klar, See I
7p:	E 2, klar, See I
2p:	heiter, Stille, See I, Bermudas sichtbar
7p:	wolkig, Stille, See I, Bermudas sichtbar
5p:	

HEUTE MORGEN

8a:	E 1, heiter, gute Sicht See II
11a:	
8a:	64.1 SE (00, 21° Sicht 50 km See I
11a:	64.7 E 3 01 21 50 4 I
8a:	SE schwach heiter, See II
11a:	SE schwach klar, See II
8a:	ESE 2 See I heiter
11a:	
8a:	70.0 SE 3, 00, 25° Sicht 20 km See I
11a:	70.0 E 3 — 1 25 " 20 4 " II
8a:	61.8 ESE 3 00, 19° See II
11a:	
8a:	SE 2, klar, See I
11a:	
8a:	wolkenlos, E B, See II Sicht 18 km
11a:	heiter E 3, See I Sicht 15 km
11a:	

HEUTE MORGEN 8 UHR

DEUTSCHE STATIONEN	Uhrzeit	Luftdruck	Wind	Wetter	Temperat.	Luftdruck Charakter. u. Änder.	W	Sichtweite in km	Wolken (in Zehntel)	Rel. Feucht.	Niederschlag	Minimum	Seegang	Wolkenhöhe
Borkum	8	62.2	E 4	01	22	\ +0.5	0	20	—	6	0	—	I	0
Wilhelmshaven	8	63.1	E 3	01	22	— 0.0	0	10	wolkenlos	6	0	19	—	0
Helgoland	8	64.3	SE 3	00	21								I	
Altenwalde	8	63.0	E 2	01	22	/ 0.0	0	20	wolkenlos	6	0	15	—	0
Bremen	8	62.6	E 2	01	23	/ 0.0	0	20	wolkenlos	6	0	19	—	0
Hamburg	8	63.7	ESE 2	01	25	/ 0.0	0	4	wolkenlos	4	0	19	—	0
Groß-Borstel	8		E 2	01	25		0	10	4	5	2	19	—	0
Kiel	8	64.9	E 1	01	22	\ 0.0	0	—	wolkenlos	7	0	18	—	0
Warnemünde	6	64.1	SSE 2	01	24	— 0.0	0	20	wolkenlos	6	0	—	5	0
Swinemünde	8	66.1	ENE 1	01	22	— 0.0	0	10	wolkenlos	6	0	19	—	0
Rügenwaldermünde	8	66.0	ENE 2	00	20	— 0.0						14	I	
Danzig	8	66.2	N 1	01	24	/ −0.5	0	50	1 ni	7	0	18	—	0
Königsberg	8	66.9	ENE 1	01	23	— 0.0	0	20	wolkenlos	6	0	16	—	0
Memel	8	67.5	E 2	00	24	— 0.0	0	10	wolkenlos	6	0	—	5	0
Aachen	8	57.2	W 3	11	20	/ +0.5	1	10	8 ni	8	0	19	—	0
Lonningen	8	62.2	SE 1	00	21	\ −1.0	0	0.50	wolkenlos	7	0	18	—	0
Hannover	8	62.4	E 2	01	21	— 0.0	0	50	wolkenlos	5	0	15	—	2
Magdeburg	8	62.9	ENE 1	01	22	— 0.0	0	20	wolkenlos	5	0	15	—	0
Dresden	8	62.7	E 2	01	24	\ 0.0	0	50	wolkenlos	5	0	16	—	0
Berlin	8	63.8	SE 1	01	25	— 0.0	0	4	wolkenlos	4	0	19	—	0
Grünberg i. Schles.	8	65.9	ENE 3	01	23	/ 0.0	0	20	wolkenlos ss	5	0	18	—	0
Breslau	8	64.1	E 2	01	21	— 0.0	0	50	wolkenlos	6	0	12	—	0
Frankfurt a. M.	8	59.3	NNE 2	01	23	\ 0.0	0	10	6 nistr	5	0	19	—	0
Karlsruhe	7⁵⁵	58.2	ESE 1	01	21	\ +0.5	0	20	1 nstr	6	0	17	—	0
Friedrichshafen	8	58.6	WNW 2	12	21	\ +1.0	0	20	7 nsw	7	0	16	—	0
Bamberg	8	60.2	E 3	01	25	/ 0.0	0	250	wolkenlos	4	0	18	—	0
München	8	58.6	E 2	01	20	— 0.0	0	50	wolkenlos	6	0	14	—	0
Kahler Asten 852	8	—	E 4	01	19	— 0.0	0	250	1 nistr	1	0	17	—	0
Wasserkuppe (Rhön) 950	8	683.0	ESE 5	01	17	\ −1.0	0	50	wolkenlos	5	0	16	—	0
Feldberg im Taunus 801	8	691.7	SE 5	01	19	\ 0.0	0	50	wolkenlos	5	0	17	—	0
Brocken 1142	8	666.4	ESE 6	01	18	\ 0.0	0	50	wolkenlos	5	0	15	—	0
Fichtelberg 1213	8	661.4	ESE 5	01	16	\ −0.5	0	50	wolkenlos	7	0	11	—	0
Seehöhe in Metern: Schauinsland 1406	7⁵⁵													
Feldberg i. Schwarzw. 1497	7⁴⁵	657.6	NW 2	12	14	—	1	50	7 ni	7	0	14	—	0
Zugspitze 2964	7¹⁵	526.2	S 5	01	10	\ −1.0	0	20	wolkenlos	5	0	7	—	—
Säntis 2500	8													
Sonnblick 3106	8													

Luftdruck der Bergstationen nicht auf Schwere und Meeresspiegel reduziert

Nachdruck und Verwertung für öffentliche Vorhersage verboten!

Donnerstag, den 23. Juli 1925

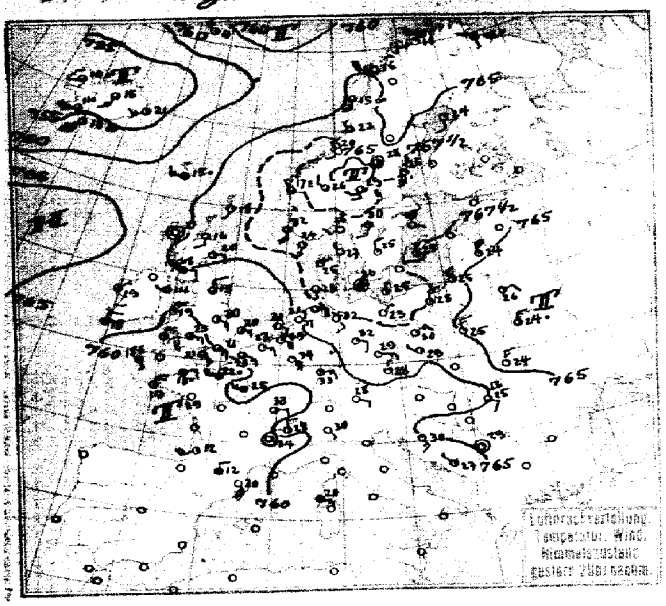

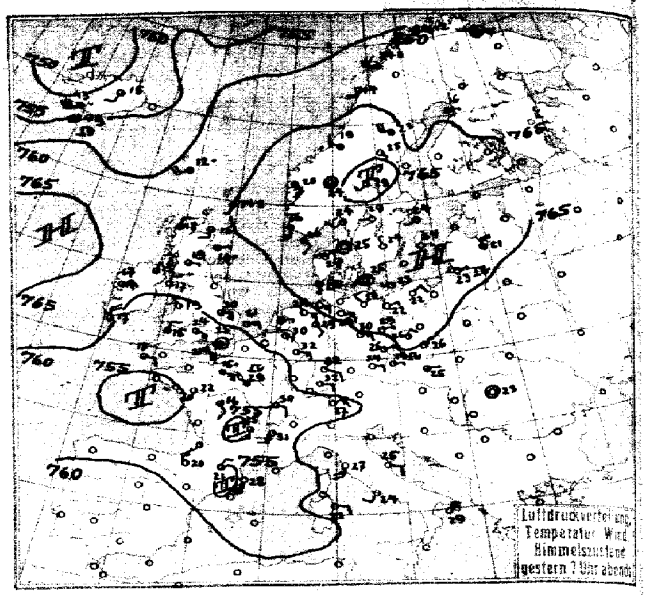

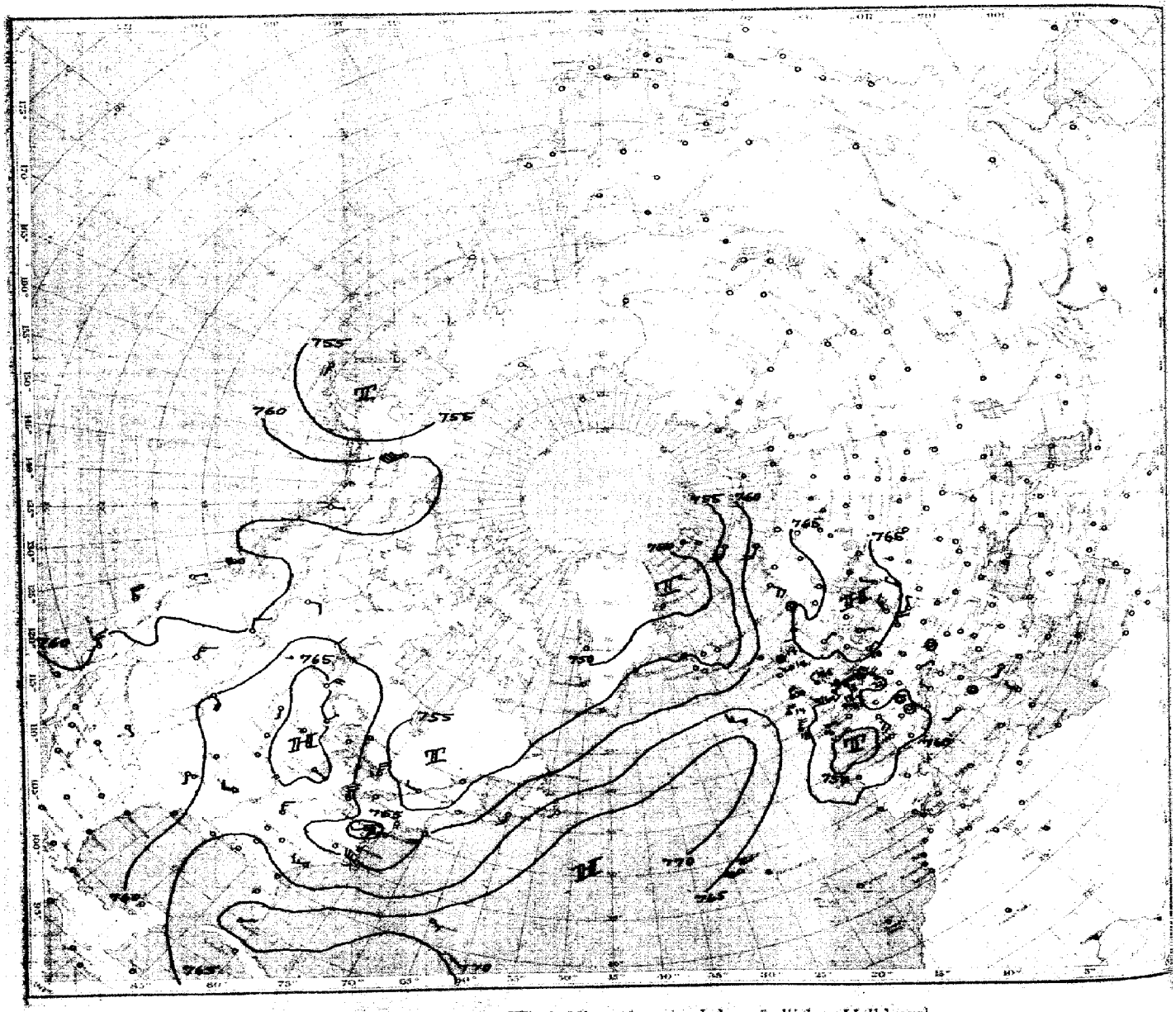

Luftdruck, Temperatur, Wind, Himmelszustand der nördlichen Halbkugel
vom Donnerstag, 23. Juli 25 morgens.

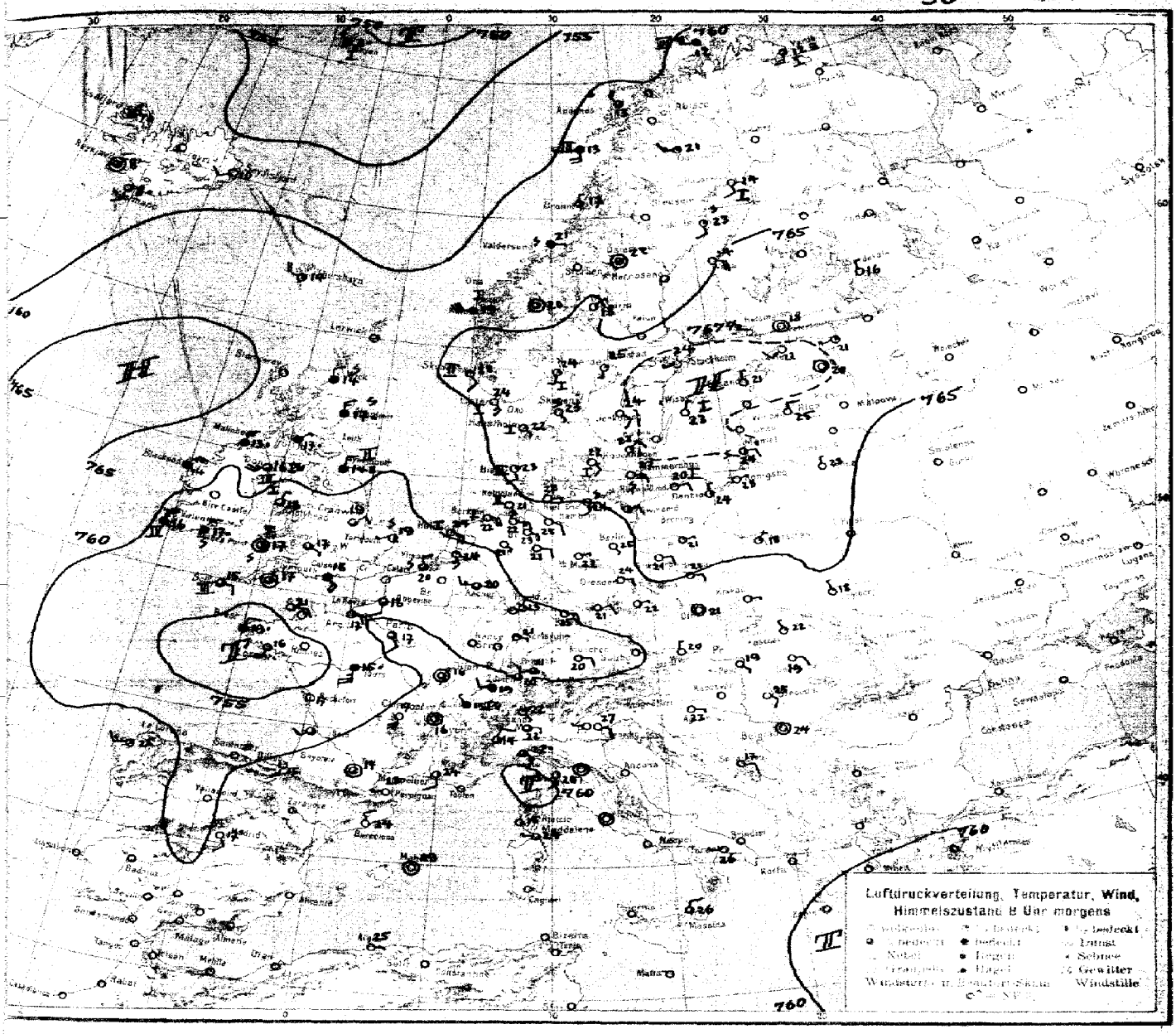

EMEINE ÜBERSICHT 8 Uhr morgens: Donnerstag, den 23. Juli 1925.

Die kräftige Wärmeeinstrahlung gefährdet das nördliche Hochdruckgebiet nur wenig. Zwar at diese Antizyklone an Intensität und Raum verloren, sie erweist sich aber noch genügend tark, um die östliche Luftströmung bei uns aufrecht zu erhalten. Der südöstliche Ausläufer der yklone in der westlichen Kanalgegend wird sich langsam nordwärts bewegen, denn die Winde größeren Höhen künden Luftdruckfall von Süden her an. Wenn dadurch die Gewitterneigung e uns auch größer zu werden scheint, so dürften doch Gewitter bei der großen Lufttrockenheit enig wahrscheinlich sein.

TERAUSSICHTEN AN DER DEUTSCHEN KÜSTE für Freitag, den 24. Juli 1925

OSTSEE, westl. OSTSEE Fortdauer der herrschenden Witterung.

Ostl. OSTSEE: (W. Swinemünde) vorübergehend auffrischende Winde aus östlichen Richtungen, zeitweise zunehmende Bewölkung, warm.

OSTSEE: (W. Königsberg) östliche Gewitter, sonst keine wesentliche Änderung.

Bemerkungen:

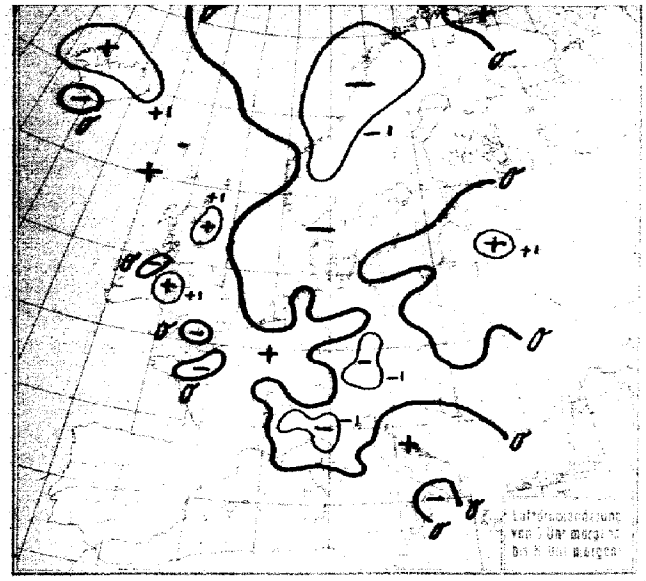

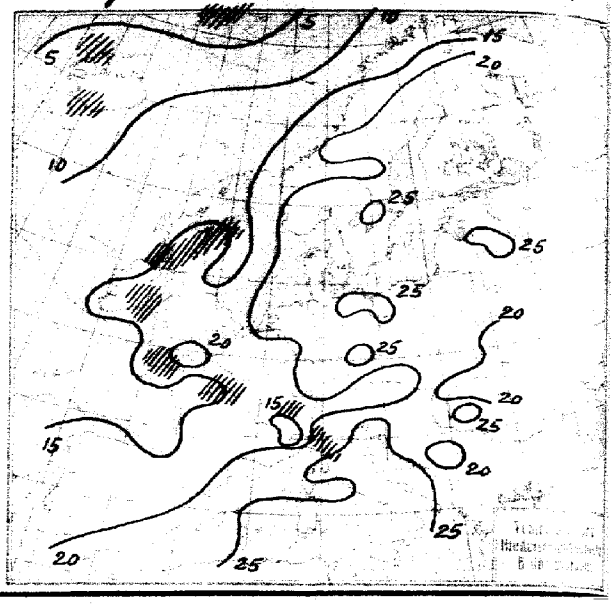

NACH AUFZEICHNUNGEN DER REGISTRIERAPPARATE ZU HAMBURG SEIT GESTERN 8 UHR MORGENS (M. E. Z.)

STUNDE		9	10	11	12m	1	2	3	4	5	6	7	8	9	10	11	12n	1	2	3	4	5	6	7	8
Thermograph		24.7	28.4	30.4	30.9	31.8	32.2	33.0	32.1	30.3	29.5	28.3	26.9	24.2	23.0	22.5	21.6	20.9	20.1	19.8	19.0	18.6	19.6	20.8	24.5
Barograph		64.2	64.3	64.2	64.0	63.6	63.1	62.6	62.3	62.2	61.7	61.6	61.6	61.6	61.6	61.5	61.4	61.3	61.0	60.8	60.5	60.4	60.3	60.3	60.5
Anemograph	Richtung	SE	ESE	ESE	SE	ESE	ESE	SE	SE	E	E	ENE	ENE	ENE	E	E	E	E	E	E	E	E	E	E	ESE
	m. p. S.	1.5	2.3	3.0	2.8	3.8	3.8	3.8	3.5	4.5	5.5	6.5	6.9	6.5	5.5	5.4	5.0	4.2	3.5	3.0	3.0	3.3	2.8	3.1	4.1
Regenmesser																									
Sonnenscheindauer in Min.		60	60	60	60	60	60	60	60	60	60	60										5	60	60	60

AUFSTIEGE

STATION Wind in m./S.	Seehöhe	Zeit	Boden	200	500	1000	1500	2000	2500	3000	3500	4000	4500	5000	Bemerkungen
						Heute morgen:									Sichtw. bis Klou.
Groß-Borstel	"	6a	E 3	ESE 7	ESE 13	E:S 14	E:S 18	E:N 19	E 5	E:N 12	E 5000	E 10	E:N 8	E:N 6	" " 10 "
Rostock	37 m	6a	ESE 4	ESE 7	ESE 9	E 7	ENE 8	E 4	/	/	ENE 5000				" " 50 "
Fr'hafen	400 mm	6a								6000	7000	8000	9000	9900	
"	"	"								SSE 5	SSE 12	SW 7	SSW 13	SW:S 18	" " 50 "
"	"	7a			400 19.3° 75%	1200 18.2° 69%	1800 18.5° 52%	2400 17.4° 40%	3000 12.5° 90%						
"	"	"	/	/	WSW 5	W 10	SW 8	S 8	S 13						" " 20 "
Lindenberg	122 m	9a	E 7	300 SE:E 14	SE:E 13	ESE 9	E:S 6	E:S 5	E:S 6	E:S 6	2700 E 4	3000 ESE 10	3400 ESE 6		" " 50 "
Bremen		7a	E:S 3	E:S 6		ESE 11	ESE 11	E 7	E 4						
Aachen		"	SE:E 2	700 SE:S 3	ESE 7	1300 SE:S 5							a-cu		" " " 10 "
Dresden		6a		300	400	500	900	1200	1700						
"		"	SE 2	SE 2	SE:E 4	SE:E 7	SE 8	ESE 8	E:S 8	E:S 9	E:S 8				" " 18 "
Königsberg		"	NE 1		E:N 9	E:N 9	NE:E 9	ENE 11	ENE 11	ENE 12	E 13	E:N 12			" " 20 "
Hannover		8a	E 3	300 E:S 6	1200 ESE 8	ESE 7	ESE 12	1800 ESE 9	2400 E 11						" " 50 "
Leipzig		"	E:S 1	300 E 7	E:S 8	E:S 9	E:S 10	E 9	E 9	3600 E:N 9					
Münster		"	E 2		ESE 8	/		W:S 6	SE:S 8	W:W 9	W:S 5		NW:W 8	W:S 8	" " 50 "
Frankfurt a/M.		7a	NE 2	NE:N 4	E:S 7	SE 11		SE 5		SE:S 1		ENE 3			" " 60 "
Karlsruhe	130 m	8a	S 2	SW 3	SW 5								a-dst		" " 20 "
De Bilt		"	SSE 5		SE 15	SE 16	SE 14						a-cu		" " 20 "
Eger		"	ENE 3	E 6	ESE 12	E:S 10	E:S 15	ESE 10		ESE 6		SE:E 10		ENE 13	" " 20 "
Olmütz		"	Stille	NE 4	ENE 5	E:N 4	E:N 5	E:N 4		NW 3		NW:N		NW:N	" " 20 "
Mailand		"	E 3	ESE 2	ESE 7	SE 7							dst-cu		" " 50 "
Turin		"	NNE 3		E:S 3	SE 5	SE:E 6						dst-cu		" " 4 "
Livorno		"	SSE 5		SSE 8	/	SW:S 10	SW:S 13					dst, ci-cu		" " 50 "
Rom		"	Stille		SSW 4	SSW 6		SW 8							
Holyhead		"	NNE 1	NE:E 10	ENE 10	ESE 5							dst-cu,	ci-dst	" " 10 "
Farnborough		"			SSE 8	SE 6									
Croydon		"	SE 1	S 7	SSE 9	SSE 10									
Feldstower		"		NE 5	SE 8										
Clermont		6a		SSE 9	SSE 13	SSE 15									
Bayonne		"	/	/	SW:S 3	SW:S 3	SW 8	SW 6							
Stockholm		"	SW 4	SW:W 6	SW:W 7										
Tarvis		"		SE 6	SSE 5	SSE 7									
						Gestern morgen, nachm. u. abends:									
Breslau		9a	WSW 1	1200 NW 3	200 NW 3	1100 NE:N 2	1300 NE:E 1	1600 NE 4	2200 NE 5	NE 2	3000 N 5		NE 8		Sicht bis 4 Km
Leipzig		11a	E:S 5	ENE 5	E:S 2	600 E:S 3						ESE	1300 mm		" " 20 "
Frankfurt a/M.		12a	ENE 4	NE:E 2	NE 2	SE:E 5	E:S 6	E:S 7							" " 20 "
Hamburg	122 m	2p	NNE 2	600 E:N 3	E:N 3	NE 3	NE:N 2	NE 1	NE:E 1	NE 2	NE 2		ESE		" " 50 "
"	"	10a			900	600	600	1000	1100	2000	2100	3200	3000	4000	
"	"	"	NE 3	NE 2	NE:E 3	NE:E 4	NE:E 3	E:N 4	NE:E 3	NE 2	NE 3	NE:E 6	NNE 7	NNE 7	
			NE 7	NE 6	N 8	N 10	N 11	N 9	NW 8	N 11	NE 8	NW 12	NW:N 12	NW 10	NW Sicht 5 km Sicht 6 km
Fr'hafen	400 m	6p			NE:N 5	ENE 15	ENE 7	WSW 2							Sicht 50 Km

Donnerstag, den 23. Juli 25.

STATION	MORGEN Luftdruck	Wind	Wetter	Temperat.	Luftdruck Charakter. u. Änder.	W	Stärke in m	Wolken (in Zehntel)	Rel. Feuchtigkeit	Minimum	Seegang
Wien	62.3	Stille	bewölkt	19	↗ +0.3	6			7	0	16
Zürich	60.4	W 1	11	20	↗ +0.5	1	10	9	7	56	16
Bern	60.4	W 2	11	19	↗ +0.5	1	20	10	7	0	18
Genf	61.5	NW 1	91	16	↘ -1.0	5	4	10	0	12	18
Lugano	60.7	SE 1	05	22	↘ -0.5	0	20	3	7	12	15
Helder	59.5	ESE 3	01	24	↘ 0	0	20	2	6	0	I
Vlissingen	59.1	NNW 2	11	20	↗ 0	1	20	9	7	0	I
Utrecht	59.3	SSE 3	00	24	↘ -0.5	0	20	3	5	0	II
Kopenhagen	66.1	SE 2	01	28	– 0	1	20	wolkenl.	7	0	I
Skagen	65.2	SE 1	01	23	– 0	0	10	0	8	0	III
Hanstholm	65.3	SE 1	01	22	↘ -0.5	0	20	1	6	0	I
Skarvandshuk	65.3	ESE 2	01	23	↘ 0	0	50	1	6	0	II
Hammershus	66.4	E 3	01	22	– 0	0	50	1	8	0	0
Abisko											
Haparanda	63.6	S 2	01	24	↘ 0	1	50	wolkenl.	7	0	17
Stensele											
Oestersund	64.3	Stille	01	22	↘ -0.5	1	50	2	8	8	16
Hernösand											
Särna	64.4	NE 1	01	18	↘ -0.5	1	>50	4	7	0	11
Karlstad	60.6	SSW 1	01	26	– 0	0		3	7	0	18
Stockholm	66.0	WSW 1	01	24	– 0	0	50	wolkenl.	5	0	17
Jonköping	67.2	SE 2	01	24	↘ -0.5	0	20		5	0	17
Wisby	67.9	NNE 1	01	23	↘ -0.5	0	>50		7	0		I
Kalmar	67.8	NE 2	01	22	– 0	0		1	8	0		II
Gällivare	62.4	W 3	00	21	↘ -1.0	1	>50	1	0	0	12	
Karlshamn											
Bjurröklubb	64.7	S 2	01	23	↘ -0.5	1	>50	3	0	0		0
Quade Hook											
Spitzbergen	50.4	SSE 2	50	4	-1.0	2	2	10	9			
Ingö	61.1	W 4	12	12	↘ -0.5	2	50	10	8	0		II
Valdersund	62.6	E 1	11	21	↘ -1.0	2	50	10	7	0		0
Kinn	64.4	WNW 6	12	19	↗ +0.6	1	50	10	8	2		I
Lister	65.8	SE 3	00	24	↗ 0	0	50	wolkenl.	5	0		I
Bären-Insel	54.9	W 6	27	8	↘ -0.6	4	0.2	Nebel	7			III
Andönes	61.8	NW 4	12	13	↘ -1.0	3	20	7	9	0		II
Röst	62.4	WNW 4	12	13	↘ -1.0	2	10	10	0	0		III
Jan Mayen	50.7	NW 3	40	3	↘ -0.6	6	10	10	9	1		I
Färder	66.4	SSW 2	01	24	↗ 0	0	50	2		0		I
Vardö	61.7	SSW 3	24	12	↗ 0	3	2	7	8	0		I
Brönnö	63.7	N 1	12	17	↘ -1.6	3	50	7	0	0		
Utsire	65.4	SE 2	01	22	↘ -0.5	1	>50	2	7	0		II
Dombas	64.4	Stille	10	20	↘ -1.0	1	>50	7	5	0	13	
Helsingfors	67.1	Stille	01	18	↗ 0	0	>50	wolkenl.	4	0	17	
Vasa	66.9	ESE 4	00	14	↘ -0.6	0	>50		6	–		III
Kuopio												
Dorpat	67.7	Stille	00	20								
Riga	68.1	N 2	01	25	– 0	0	10	wolkenl.	6	0	15	
Warschau	65.0	NE 1	01	22	– 0	1	10	3	6	0	16	
Lemberg	64.9	NNW 1	00	16	↘ -0.5	5	50	1		2	13	
Pinsk												
Wilna	66.4	N 1	01	23	↗ +0.5	0	20	wolkenl.	6	0	15	
Krakau	64.5	E 1	00	20	– 0					0	13	
Posen	65.4	ENE 1	00	21	↗ +0.5	0	10	2	7	0	12	
Prag	62.3	ENE 1	00	22	↘ -0.5	0	10	wolkenl.	5	0	17	
Eger	61.4	ENE 2	01	21	↘ -1.0	0	20		6	0	13	
Preßburg	61.8	NNE 2	02	23	↘ -0.5	0	20	3	5	0	16	
Kaschau	63.6	NNW 1	01	22	– 0	0	20	1	6	0	13	
Dimitz	62.8	Stille	00	21		0	20	wolkenl.	6	0	15	
Budapest	62.2	SE 1	00	19	– 0				9	12	17	
Belgrad	62.8	Stille	01	24	– 0	0	50	wolkenl.	6	0	17	
Serajewo	63.9	E 2	01	17	– 0	0	10		8	0	14	
Agram	61.6	E 1	00	23	↗ +0.3	0	10		7	0	20	
Sofia												
Athen												
Korfu												
Turin	60.2	NNE 2	21	14	↗ 0	1	4	8	0	0	20	
Genua	61.3	SE 2	30	25	↘ -0.6	0	50	9	7	0		IV
Livorno	61.1	SSE 3	02	26	↘ -1.0	0	>50	2	4	0		IV
Ancona												
Maddalena	60.6	W 1	12	24	– 0	1	10	7	8	0		II
Messina	62.2	NNE 2	01	26	↗ +1.0	0	10	2	9	0		I
Tarent	62.9	W 1	01	26	↘ -0.5	0	10		6	0		II
Venedig	60.7	ESE 2	00	27	↘ -0.5	0	20		6	0		II
Rom	62.5	Stille	01	26	– 0	0	50		6		19	
Malta												
Madrid												
La Coruña												
Mahon												
Malaga												
Horta												
Funchal												

STATION	MORGEN Luftdruck	Wind	Wetter	Temperat.	Luftdruck Charakter. u. Änder.	W	Stärke in m	Wolken (in Zehntel)	Rel. Feuchtigkeit	Minimum	Seegang
Rochefort											
Bayonne	61.3	S 3	00	15	– 0		50	wolkenl.		0.6	
Bordeaux	60.8	SW 2	11	–	↗ +0.5		20	7		0	14
Clermont	61.4	S 4	01	17	↗ 0		50	wolkenl.		4.6	16
Dijon	60.6	Stille	11	16	↘ -0.5		20	8		3	14
Calais											
Brest	53.9	NNE 2	50	19	↗ 0		20	10	–	2	I
Paris	60.8	SE 2	11	17	↗ +1.0		4	7		26	16
Perpignan	61.0	WSW 1	00	23	↗ +1.0		>50	wolkenl.		0	I
Rennes	54.7	ESE 3	11	15	↘ -1.0		20	7		2	14
Straßburg											
Toulouse	61.7	Stille	11	17	↗ +1.0			9		2	
Tours											
Ajaccio	60.2			13	↗ +0.5			5		0	5
Le Havre	59.9	E 4	11	17	↗ 0			6		16	II
Marignane	60.6	SSE 2	11	24	– 0			5		9	20
Nancy											
Lerwick											
Renfrew	62.3	NE 1	30	17	– 0	1	10	10	0	0.1	16
Cranwell	58.6	NE 2	11	19	↗ 0	1	20	9	8	0	17
Scilly	56.1	E 2	11	15	– 0	1	50	7	9		
Wick	64.3	NNW 2	11	14	– 0	2	20	10	9	8	
Malinhead	63.8	N 3	50	15	↗ +1.0	6	20	10	9	0.6	
Tynemouth	61.2	N 3	25	14	– 0	4	0.2	Nebel	0	0	
Pembroke	58.8	Stille	10	17	↗ +0.5	2	20	9	9	0	
Roches Point	58.5	NNE 2	51	17	– 0	6	10	10	0	3	
Croydon	58.8	SE 1	10	17	↗ +1.0	6	20	9	9	32	16
Aberdeen	63.3	NNW 3	40	17	↗ +1.8	6	10	10	9	3	
Valentia	59.8	N 5	11	16	↗ 0	5	20	10	8	2	
Plymouth	56.6	Stille	16	17	↗ +1.0	0	50	7	8	0.3	
Guernsey	55.7	E 3	11	24	– 0	1	50	6	9	0	
Stornoway											
Holyhead	58.5	NNE 1	11	18	↗ +1.0	9	10	8	9	18	
Donaghadee	61.3	SW 5	92	16	↘ -0.5	9	50	8	9	3	
Yarmouth	59.5	WSW 1	00	19	↘ 0	0	10	5	7	0	
Blacksod	63.0	NE 5	11	14	↗ 0	2	20		9	0	
Calshot	57.9	SE 4	11	18	↘ -0.5		50	10	9	5	
Thorshavn	63.7	WNW 4	16	14	– 0	0	50	4	3	2	
Seydisfjord	56.9	SW 2	00	19	↗ +1.6	0					
Acureyri											
Isafjord	58.0	N 1	55	7	↗ +1.5	6					
Reykjavik	56.4	Stille	12	8	– 0	1	10	9	7	0.1	
Vestmannö	58.1	S 3	30	6	↘ 0	5					
Alexandrovsk											
Archangelsk											
Ust-Zylma											
Matochkin-Sharr											
Dickson											
Petersburg											
Tscherdyn											
Moskau											
Kasan											
Kiew											
Ufa											
Saratow											
Orenburg											
Odessa											
Sewastopol											
Astrachan											
Emba											
Batum											
Baku											
Tobolsk											
Omsk											
Tashkent											
V. Imbatskoe											
Tomsk											
Irkutsk											
Jakutsk											
Wladivostok											
Tanger											
Agadir											
Bou Denib											
Oran											
Algier											
Setif											
Tunis											
Aleppo											
Beyruth											

NORD-AMERIKA 2 UHR NACHTS

	Luftdr.	Wind		Luftdr.	Wind		Luftdr.	Wind		Luftdr.	Wind		Luftdr.	Wind
St. Johns	64	SW 1	La Paz	62	W 2	Bermuda	71	SE 1	Duluth	65	E 1	Tatoosh	62	S 4
Sydney	66	S 3	Edmonton	37	NE 2	Key West	71	NE 1	Huron	65	N 1	San Francisco	61	W 4
Father Point	55		Nantucket	61?	S 4	Little Rock	43	SW 2	Salt Lake City	54	SE 1	San Diego	60	W 3
Parry Sound	57	W 2	Washington	56	SW 1	Nashville	62	NW 2	Helena	59	NW 3	Forth Worth	68	SE 1
White River	54	NW 6	Hatteras	63	W 5	Cleveland	62	NW 4	Denver	62	NW 2	El Paso	59	E 1
Winnipeg	62?	N 4	Charleston	65	SW 3	Chicago	65	E 1	Roseburg	62	E 4	Belle Isle		

STATION	GESTERN NACHMITTAG						GESTERN ABEND							
	Luftdruck	Wind	Wetter	Temperat.	W	Schwere in km	Luftdruck	Wind	Wetter	Temperat.	W	Sichtweite in km	Niederschlag	Maximum oder Sturm
Wien														
Zürich	62.0	NE 4	02	31	0	50								
Bern	60.7	E 3	01	30	0	>50								
Genf	60.7	NNW 2	11	28	0	50								
Lugano	64.3	SE 1	00	30	0	20								
Helder	62.9	ESE 2	00	31	0	20	60	E 1	70	-	1	30	0	S
Vlissingen	61.4	E 3	12	27	1	10								
Utrecht	62.4	ESE 4	01	34	0	20	60.7	ESE 1	01	30	-	20	0	32
Kopenhagen	68.9	Stille	01	26	1	20	66.8	Stille	01	25	0	50	0	S
Skagen	68.3	NW 1	01	27	0	50	66.7	Stille	01	25	0	50	0	S
Hanstholm	68.4	NE 1	01	25	0	50	66.7	NE 1	01	24	0	50	0	I
Skagen/Leuchtt.	67.6	SSE 1	01	28	0	50	66.9	S 1	01	25	0	50	0	I
Hammershus	68.7	N 1	01	25	3	20	67.5	W 1	01	23	3	20	0	S
Abisko							63.8	E 1	11	16	2	50	2	22
Haparanda	66.3	S 2	00	24	0	50	64.7	S 1	01	23	0	50	0	25
Stensele							65.1	N 4	13	24	1	50	0	27
Oestersund	65.6	Stille	08	28	9	50	65.9	SE 1	01	25	5	50	7	30
Hernösand	67.0	S 3	01	26	1	>50								
Särna	64.6	S 2	01	29	0	>50	63.6	SW 2	01	29	1	50	0	31
Karlstad	67.6	SSW 3	01	30	0		66.7	WSW 1	01	29	0	-	0	31
Stockholm	68.4	E 1	00	27	0	50	68.1	SW 1	01	24	0	50	0	27
Jonköping	68.3	NNW 2	01	25	0	50	66.9	NNW 1	01	27	0	50	0	27
Wisby	68.1	N 3	02	23	1	>50	67.9	E 1	00	24	0	50	0	I
Kalmar	67.8	NE 3	01	27	0	-	67.6	NE 1	01	24	0	-	0	S
Gällivare	62.8	W 2	11	26	1	1	63.1	WSW 1	11	25	1	0.5	0	28
Karlshamn														
Bjuröklubb							65.3	S 3	01	23	1	250	0	III
Quade Hook														
Spitzbergen	52.2	S 2	16	5	2	20	52.5	S 4	11	6	6	20	1	-
Ingö	61.6	W 4	10	16	6	50	61.5	WSW 4	12	12	2	50	2	I
Valdersund	67.6	NW 2	00	20	0	50	67.1	WNW 2	12	19	1	50	0	S
Kinn	67.9	NW 1	24	17	5	2	66.5	SE 5	15	20	3	50	0	II
Lister	67.8	S 3	01	24	0	50	67.3	SE 2	02	26	0	50	0	I
Bären-Insel	57.3	W 5	23	9	4	0.2	56.8	W 4	23	6	4	0.2	Ø	IV
Andânes	63.0	W 5	10	16	2	20	63.1	W 4	00	14	1	20	0	I
Bösf	65.0	S 5	26	15	3	10	64.5	SSW 4	10	14	1	20	0	II
Jan Mayen	62.3	NW 3	05	4	2	20	59.4	NW 3	11	3	2	10	0	V
Färder	68.7	SW 2	00	26	0	>50	67.9	SW 2	01	24	0	250	0	I
Vardö	62.8	SSE 1	41	12	5	50	62.3	Stille	11	11	6	50	0.2	S
Brönnö	67.2	NW 1	12	23	1	>50	66.7	SW 3	11	22	1	250	0	-
Utsire	68.3	SSE 4	00	22	0	>50	67.1	S 4	12	20	1	250	0	I
Dombas	65.8	WNW 2	12	26	0	50	65.8	Stille	11	24	0	50	0	-
Helsingfors														
Vasa														
Kuopio														
Dorpat														
Riga	66.6	N 5	01	24	1	50	663	N 4	01	21	1	10	0	25
Warschau	65.2	N 3	12	25	-	2								
Lemberg	64.9	NNE 3	11	24	1	-								
Pinsk	62.0	NNE 3	50	21	5	10								
Wilna	62.2	ENE 2	00	26	5	-								
Krakau														
Posen	64.7	NE 3	01	30	0	20								
Prag	65.6	NNE 1	01	28	0	50	64.1	E 1	91	17	0	50	0	-
Eger							63.7	E 2	01	24	0	50	0	-
Preßburg	64.1	W 1	03	30	0	50	62.1	Stille	00	26	0	50	0	30
Kaschau	65.2	SE 2	02	25	5	50	63.7	Stille	01	22	0	50	0	-
Olmütz	64.9	ENE 2	01	28	0	50	64.0	E 1	12	25	1	50	0	-
Budapest														
Belgrad	65.1	Stille	01	29	0		65.0	Stille	01		0	20		
Serajewo	63.3	NW 1	02	27	0	20								
Agram	64.9	SE 3	00	30	0	50								
Sofia														
Athen														
Korfu														

STATION	GESTERN NACHMITTAG						GESTERN ABEND							
	Luftdruck	Wind	Wetter	Temperat.	W	Sichtweite in km	Luftdruck	Wind	Wetter	Temperat.	W	Sichtweite in km	Niederschlag	Maximum oder Sturm
Turin							61.9	E 2	12	28	0	20	0	34
Genua														
Livorno							62.6	SSE 4	00	27	0	50	0	II
Ancona							64.3	ESE 2	00	25	0	20	0	II
Maddalena							61.1	E 2	00	22	0	10	0	II
Messina							63.6	NE 2	02	28	0	50	0	II
Tarent							62.9	NE 4	01	29	0	20	0	II
Venedig														
Rom							64.7	SW 2	01	24	0	20	-	35
Malta														
Madrid														
La Coruña														
Mahon														
Malaga														
Horta														
Rochefort														
Bayonne							59.2	NW 4	11	20		50	0	II
Bordeaux	58.7	SW 4	11	21		55	-	SSW 1	01	-		4	16	
Clermont							56.3	ESE 3	11	25		10	0	34
Dijon	56.7	ENE 2	11	33		20	55.6	ESE 2	11	30		20	0	34
Calais	60.3	ESE 3	11	26		10								
Brest	58.9	NNE 4	11	19		20								
Paris	59.9	W 3	11	25		10	58.9	WNW 2	30	29		20	15	-
Perpignan	56.9	SE 6	11	30		20	55.5	S 7	00	28		250	0	II
Rennes	58.3			29			58.1	S 5	11	22		50	4	25
Straßburg	60.5	ENE 3	01	36		20								
Toulouse	57.7	N 2	11	12		50	58.1	NNE 2	11	21		50	0	24
Tours							58.9	SE 2	30	16		20	4	22
Ajaccio	61.2	WSW 2	01	28		50								
Le Havre	58.3	ESE 5	30	22		10	57.6	E 5	50	18		10	3	5
Marignane														
Nancy	59.8	E 2	01	32		50								
Lerwick	56.3	SSW 1	01	18	0	50	55.0	SSW 1	27	14	3	0.5	Ø	5
Renfrew	65.0	E 2	11	18	5	10	62.8	E 1	16	19	6	10	4	21
Cranwell	61.1	ESE 3	07	30	0	20	60.0	E 4	11	30	1	20	0	32
Scilly	58.9	SE 1	27	18	3	1	56.5	E 2	11	17	3	250	0	II
Wick	65.8	SSE 2	01	16	0	50	64.4	S 2	12	16	0	50	0	5
Malinhead							63.9	N 1	11	15	1	20	Ø	5
Tynemouth	64.1	N 2	15	15	4	10								
Pembroke							62.3	N 2	15	15	3	10	0	II
Roches Point	61.1	NNE 3	50	19	6	2	57.3	SE 1	12	22	1	20	0	5
Croydon	60.0	ESE 3	12	20	1	50	59.6	Stille	18	25	0	10	0	19
Aberdeen	66.0	E 2	02	20	0	10	64.1	ENE 1	52	16	6	10	1	5
Valentia	62.0	NNE 2	11	18	2	20	60.7	NNW 4	10	17	1	50	0	III
Plymouth														
Guernsey	57.8	ENE 2	55	16	6	10								
Stornoway	64.3	Stille	01	21	0	50	63.7	N 2	11	18	1	50	0	I
Holyhead	60.3	NNE 4	00	19	1	10	59.0	NW 1	12	19	0	10	0	I
Donaghadee	63.6	W 1	10	14	1	20	62.3	N 2	00	17	3	20	0.3	I
Yarmouth	62.6	ESE 3	01	20	0	10	60.0	ENE 3	01	21	0	10	0	5
Blacksod	63.9	NE 1	01	19	0	50	63.0	NNE 5	11	17	1	50	0	III
Calshot	59.3	SE 3	12	21	0	20	58.6	ESE 4	11	21	6	20	0.3	II
Thorshavn	63.3	WSW 3	41	15	6	1	62.4	SW 4	55	12	6	10	0	
Seydisfjord	53.3	SW 3	01	31	0	50	52.3	Stille	01	-	0	50		
Akureyri	51.9	S 3	12	15	1	20	51.5	S 2	11	15	5	50		
Isafjord	51.0	SW 1	57	10	6	20								
Reykjavik	57.6	SW 5	30	11	5	20	56.7	SW 6	03	13	5	20	1	
Vestmanno	56.9	SSW 7	26	10	3	50	55.7	SW 8	28	9	5	50		

SCHIFFSMELDUNGEN

Datum	Zeit	Breite	Länge v. Gr.	Luftdruck	Wind	Wetter	Temper. Luft	Temper. Wasser	W	Sichtweite in km	Wolken (in Zehntel)	Seegang	Dünung aus
22.7	7p	45°6'	37°7 W	764	NE 5	30	20	21	5	20	10 ccu-cu	7	NE
"	7p	60°5'	14°6 W	65	W 5	40				20		4	W
"	7p	62°4'	39°7 W	64	W 5	00				20		4	W
"	2p	58°4'	22°8 W	69	S 4	11	12	14	0	20	7 cu	1	NW
"	8a	45°8'	24°8 W	63	NE 4	13	24	24	2	50	9 St-cu	0	NE
"	7p	46°7'	24°2 W	63	ENE 5	11	19	19	2	20	10 St	0	—
"	7p	56°3'	26°2 W	68	WNW 6	00	13	14	1	50	5 cu	1	7
"	8a	48°5'	34°2 W	61	NE 4	16	21	22	6	10	10 str	0	—
"	8a	58°5'	26°7 W	66	WNW 6	12	9	10	0	20	7 cu-cu	6	NW
"	8a	44°8'	39°8 W	65	NE 4	11	19	19	2	50	10 St-cu	1	NE
"	8a	60°4'	18°8 W	61	NW 3	00				50		0	SW
"	7p	44°2'	34°0 W	64	NE 5	12	21	20	5	50	10 cu-cu	1	NE
"	7p	44°7	39°8 W	64	NNE 5	13	21	22	6	20	10 cu-cu	1	—

Datum	Zeit	Breite	Länge v. Gr.	Luftdruck	Wind	Wetter	Temper. Luft	Temper. Wasser	W	Sichtweite in km	Wolken (in Zehntel)	Seegang	Dünung aus
23.7	8a	58°7'	5°6 E	762	ESE 3	01	20	18	-	50		0	E
"	8a	57°6	13°8 W	67	WNW 4	00	12	11	0	50	2 cu	1	NW
"	2a	53°9	7°5 E	64	SE 3	00	22	18	0	50	wolkenl	0	SE
"	2a	56°4	16°8 W	68	WNW 3	01	11	13	1	50	5 cu	0	W
"	8a	54°1	4°3 E	60	SSW 4	01	20	18	-	250	—	1	-
"	8a	47°9	23°5 W	67	E 3	11	17	17	2	20	10 str	0	—

WETTERBERICHT
DER
DEUTSCHEN SEEWARTE

JAHRGANG 50, Nr. 205 VERLAGSORT HAMBURG Freitag, d. 24. Juli 1925

Mitteleuropäische Zeit — **Luftdruck reduziert auf 0° Temperatur, Meeresspiegel und Schwere in 45° Breite — Temperatur in Celsius-Graden — Windstärke** nach Beaufortskala (12 = Orkan) — **Wetter:** 00 bis 09 wolkenlos bis halb bedeckt; 10 bis 19 halb bis ganz bedeckt; 20 bis 29 Dunst oder Nebel; 30 bis 39 Schauer; 40 bis 49 Rieselregen; 50 bis 59 sonstiger Regen; 60 bis 69 Schnee; 70 bis 79 Graupel oder Regen und Schnee gemischt; 80 bis 89 Hagel; 90 bis 99 Gewitter — **Witterungsverlauf** seit der letzten Beobachtung: 0 = wolkenlos bis halb bedeckt, 1 = wolkig, 2 = anhaltend ganz bedeckt, 3 = Dunst oder Nebel, 4 = dichter Nebel, 5 = Schauer, 6 = Regen oder Rieselregen, 7 = Schnee, 8 = Graupeln oder Hagel, 9 = Gewitter — **Relative Feuchtigkeit:** 0 = 95 bis 100 %, 1 = 90 bis 94 %, 2 = 80 bis 89 %, 3 = 70 bis 79 %, 4 = 60 bis 69 %, 5 = 50 bis 59 %, 4 = 40 bis 49 %, 3 = 30 bis 39 %, 2 = 20 bis 29 %, 1 = 10 bis 19 %

GESTERN NACHMITTAG 2 UHR

DEUTSCHE STATIONEN	Uhrzeit	Luftdruck	Wind	Wetter	Temperat.	Luftdruck Charakter. u. Änder.	W	Stärke in Bft	Wolken (in Zehntel)	Rel. Feucht.	Seegang	Wolkenhöhe
Borkum	2	60.7	E 4	01	29	\ −1.0	0	20	3 ci-str	6		9
Helgoland	2		E 3	heiter							II	
Altenwalde	2	61.1	E 3	01	30	\ −1.5	0	50	2 str-cu str	3		5
Bremen	2											
Hamburg	2	62.0	ESE 3	01	31	\ −1.0	0	20	3 cu	2		7
Großenwalde	2	63.7	E 3	01	26	\ −1.0	0		wolkenlos	6		9
Swinemünde	2											
Hügenwaldermünde	2	63.9	ENE 2	01	22	\ −1.0	0	20	1 cu	7		6
Danzig	2											
Königsberg	2	65.1	NNE 3	01	24	\ −1.0	0	50	3 cu	6		4
Memel	2	66.1	ESE 1	01	28	\ 0	0	20	4 cu	4		6
Aachen	2	67.5	ENE 1	02	30	\ 0	0	20	2 cu	4		6
Lömingen	2											
Hannover	2	61.1	SSW 5	11	20	↙ +0.5	1	60	10 ni	6		4
Magdeburg	2											
Dresden	2	60.3	ESE 4	02	30	\ −1.5	0	20	4 cu	3		4
Berlin	2	60.6	E 3	02	31	\ −1.0	0	60	4 cu	2		6
Grünberg i. Schles.	2											
Breslau	2	60.7	E 5	01	27	\ −1.0	0	50	1 cu	3		5
Frankfurt a. M.	2	62.0	E 4	01	29	\ −1.0	0	20	3 cu	3		5
Friedrichshafen	2											
Bamberg	2											
München	2	62.5	ENE 3	12	26	\ −0.5	1	50	6 ni	4		6
Kahler Asten 852	2	59.4	WSW 4	11	26	↙ +1.0	1	10	10 a-str	5		9
Feldberg (Baden) 960	2											
Feldberg im Taunus 801	2											
Brocken 1142	2											
Fichtelberg 1215	2	56.5	WNW 1	12	28	\ −1.0	1	10	10 a-str-cu	5		7
Schneekoppe 1603	2											
Zugspitze 2964	2											
Säntis 2500	2											
Sonnblick 3106	2	555.4	SE 1	19	9	\ −1.0	9	05	10 str	9		0

Seehöhe in Metern

Luftdruck der Bergstationen nicht auf Schwere und Meeresspiegel reduziert

GESTERN ABEND 7 UHR

Uhrzeit	Luftdruck	Wind	Wetter	Temperat.	Luftdruck Charakter. u. Änder.	W	Stärke in Bft	Wolken (in Zehntel)	Rel. Feucht.	Bewölkung	Maximum	Seegang	Wolkenhöhe
7	59.1	ENE 4	00	25	\ −1.0	0	20	1 cu	5	0			0
7													
7	58.7	NE 3	01	26	\ −1.0	0	50	2 1 str	5	0	31		5
7	59.1	E 3	11	30	\ −1.0	1	20	5 str-cu	3	0	32		7
7	61.1	E 3	02	29	\ −0.5	0	10	3 2 str-cu	3	0	33		6
8	62.7	ESE 2	01	21	↙ +0.5	0		wolkenlos	7	0	26		0
8	62.7	NE 5	01	26	\ −2.0	0	20	"	4	0		III	0
7	62.3	E 4	01	21	\ −1.0	0	20	"	7	22	25		0
7	63.3	NE 5	heiter	25	— +0.1	0					25	II	
7	64.8	NNE 4	01	24	\ −0.5	0	50	1 cu	7	0	27		7
7	65.3	NNE 2	00	24	— 0	0	20	1 str cu		0	29		6
7	66.5	NNE 1	00	24	\ −0.5	0	20	wolkenlos	4	0		0	0
7	68.5	NW 4	11	18	\ −0.5	2	50	10 str-cu ni	8	0	23		3
7	56.7	SE 2	00	27	\ −1.5	0	0.5	4 cu-ni	5	0	32		4
7	56.6	E 4	02	27	\ −1.0	0	20	5 cu	2	0	31		5
7	59.6	ESE 3	02	29	\ −0.5	0	50	4 3 cu	2	0	33		4
7													
7	59.9	ENE 5	02	24	— 0	0	50	5 2 a-str	4	0	24		7
7	60.0	SSE 2	01	29	\ −1.5	0	20	3 1 2 str	3	0	30		6
7	61.4	ENE 4	01	27	\ −1.0	0	20	wolkenlos	4	0	29		4
7	61.0	E 2	02	26	\ −1.0	0	50	4 2 a-str	5	0	29		6
7	60.8	WSW 2	03	17	\ 0	0	50	10 a-str	8	4	30		4
7	61.3	Stille	12	17	✓ 0	0	1	8 a-str	8	3	29		2
7													
7	61.3	S 2	11	16	\ 0	0	50	10 ni str	9	2	31		7
7	62.5	SW 2	55	14	↙ +2.0	5	4	10 ni	9	3	26		4
7		W 3	12	17	\ 0	1	50	9 8 a-str-ci	0	0	24		7
7													
7													
7	664.6	ESE 0	11	19	\ −0.5	0	50	6 5 a-str	4	0	24		0
7	659.5	ESE 5	12	17	— 0	1	20	8 4 a-str	6	0	26		4
7													
7	634.6	NNW 1	50	1	— 0	9	50	10 ni	0	15	15		1
7	565.4	W 5	15	4	↙ 0	9	20	9 2 str	0	15	12		

Luftdruck der Bergstationen nicht auf Schwere und Meeresspiegel reduziert

KÜSTENSTATIONEN UND FEUERSCHIFFE

CHMITTAG UND ABEND DES VORTAGES

2p: E 2, heiter, gute Sicht, See II
7p: ESE 2-4, " 0 " " " II
2p:
7p: 763.3 ESE 5, wetter 01, T 24, Sicht 50 K., See IV
2p:
7p: E 5, Klar, See V
2p:
7p:
2p:
7p: 765.0 NE 6, wetter 01, T 23, Sicht 20 Km, See V
2p: 761.0 ESE 5, Wetter 00, W-T 24, W-T 17, wolkenlos
7p: 760.0 ENE 3, " 00, W-T 23, W-T 17, " See I
2p: ENE 2, Klar, See I
7p: E 3, " " I
2p:
7p: E 4, wolkenlos, Barometer nichtber, See 4
5p: 759.5 ENE 4, wetter 01, T 27

HEUTE MORGEN

8a: ESE 2-4, heiter, gute Sicht, See 3
11a: ESE 2-3, " " " " 3
8a: 761.3 ESE 3 wetter 01, T 20, Sicht 50 Km
11a: 761.4 ESE 3-4 " 01, T 22, " 50 See 3
8a: SE 3, Klar, See 3
11a:
8a: ESE 1, See 0
11a:
8a: 767.0 ESE 4, wetter 00 T 26, Sicht 20 Km, See
11a: 767.2 E 3, " 01, T 25, " 20 " "
8a 759.9 E 2, wetter 01, T 19, W-T 17, Schnee, See
11a:
8a: ESE E, heiter, See 3
11a:
8a: E 2, wolkenlos, Barometer nichtber, See II
11a: E 2, " " " " I
11a: 759.5 NE 3, wetter 01, T 29

HEUTE MORGEN 8 UHR

DEUTSCHE STATIONEN	Uhrzeit	Luftdruck	Wind	Wetter	Temperat.	Luftdruck Charakter. u. Änder.	W	Stärke in Bft	Wolken (in Zehntel)	Rel. Feucht.	Bewölkung	Minimum	Seegang	Wolkenhöhe
Borkum	8	59.4	E 2	00	20	\ −0.6	1	20	2 cu	7		0		0
Wilhelmshaven	8	60.2	E 3	01	22	— 0	0	10	wolkenlos	6	0	19		9
Helgoland	8	56.4	E 3	1/4 bed.	21								II	
Altenwalde	8	59.8	E 1	01	22	— 0	0	50	"	6	3	16		2
Bremen	8	59.8	E 2	01	23	— 0	0	20	wolkenlos	6	0	19		0
Hamburg	8	60.1	E 2	01	24	— 0	0	10	wolkenlos	5	0	19		0
Groß-Borstel	8		E 1	01	23		0	10	"	5	0	16		0
Kiel	8	62.3	E 1	01	22	— 0	0		"	7	0	17		0
Warnemünde	8	61.0	SE 3	01	24	— 0	0	20	"	5	0		3	0
Swinemünde	8	61.7	ESE 1	01	20	— −0.5	0	20	1 a-str	6	0	18		0
Hügenwaldermünde	8	63.1	ESE 3	heiter	23	— +0.1	0			6	0	16	I	
Danzig	8	64.2	NE 3	01	25	\ −1.0	0	50	1 a-str	6	0	19		0
Königsberg	8	65.6	E 1	01	24	\ −0.5	0	20	2 1 a-str-cu	6	0	18		0
Memel	8													
Aachen	8	60.4	Stille		55	15	0	6	10	10 7 a-str	0	9	14	3
Löningen	8	59.7	"	00	18	↙ 0	0	0.5	wolkenlos	8	0	12		0
Hannover	8	59.6	ENE 2	01	22	— 0	0	20	2 str, a-str	5	0	15		0
Magdeburg	8	58.9	E 3	01	22	\ −0.5	0	20	3 2 str	5	0	15		0
	8													
Dresden	8	56.6	E 4	60	17	— 0	1	50	10 3 a-cu	9	0.6	16		0
Berlin	8	58.7	E 3	12	23	\ 0	0	10	6 4 a-str	5	0	19		0
Grünberg i. Schles.	8	61.4	ENE 4	02	19	\ 0	0	20	9 a-str	7	0	18		0
Breslau	8	60.3	ENE 2	14	20	↗ 0	1	20	7 2 a-str-cu	7	0	16		6
Frankfurt a. M.	8	59.8	WSW 1	55	16	\ −0.5	6	1	10 ni	9	8	15		4
Karlsruhe	8	59.8	Stille	27	14	— 0	3	0.5	Nebel	0	0	12		0
Friedrichshafen	8	60.2	N 1	17	16	— 0	2	1.0	10 str	6	8	18		2
Bamberg	8	59.3	W 1	16	16	— 0	6	1.0	10 str	9	12	13		7
München	8	60.2	SW 1	12	14	— 0	1	2.0	7 2 cu	9	2	9		5
Kahler Asten 852	8		NW 1	25	13	— 0	3	0.5	Nebel	0	0	12		0
Feldberg (Baden) 960	8	64.4	SW 1	26	12	— 0	4	0.2	Nebel	0	0	10		6
Feldberg im Taunus 801	8	61.2	NW 1	55	12	— 0	6	0.2	10 ni str	0	9	11		0
Brocken 1142	8	62.4	E 5	01	14	\ −0.5	0	50	3 a-str-cu	7	0	13		6
Fichtelberg 1215	8	656.2	ESE 3	55	11	\ −1.0	6	0.5	10 str	0	7	18		0
Schneekoppe 1603	8													
Zugspitze 2964	8	636.4	NE 1	01	11	— —	2	0.2	? str, ci-cu	7	5	9		7
Säntis 2500	8	552.4	WNW 3	11	7	\ −0.5	9	2.0	8 a-str	0		−0		4
Sonnblick 3106	8	561.8	WSW 2	01	6	\ −0.5	1	50	5 2 str	6	0	3		4

Seehöhe in Metern

Luftdruck der Bergstationen nicht auf Schwere und Meeresspiegel reduziert

Nachdruck und Verwertung für öffentliche Vorhersage verboten!

Freitag, 24. Juli 1925

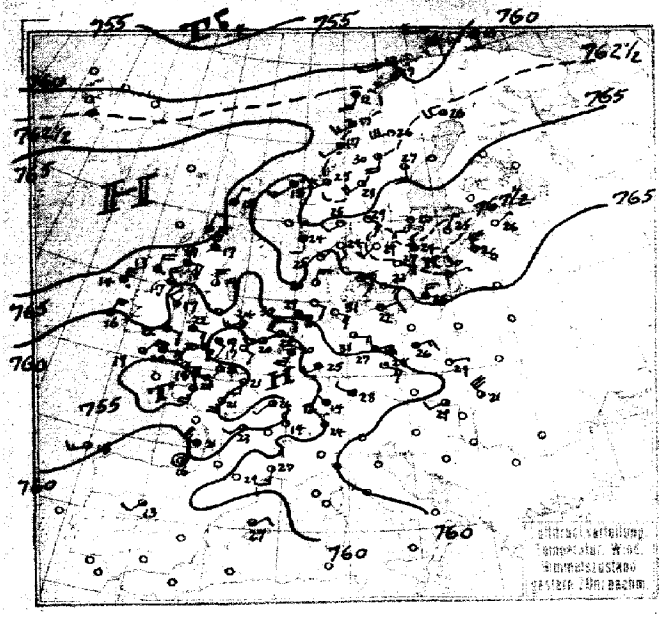

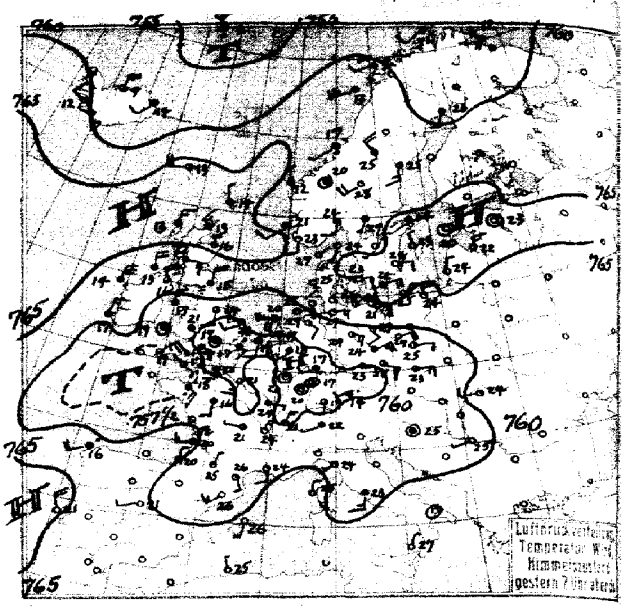



Luftdruck, Temperatur, Wind, Himmelszustand der nördlichen Halbkugel
vom Freitag, 24. Juli 1925 morgens

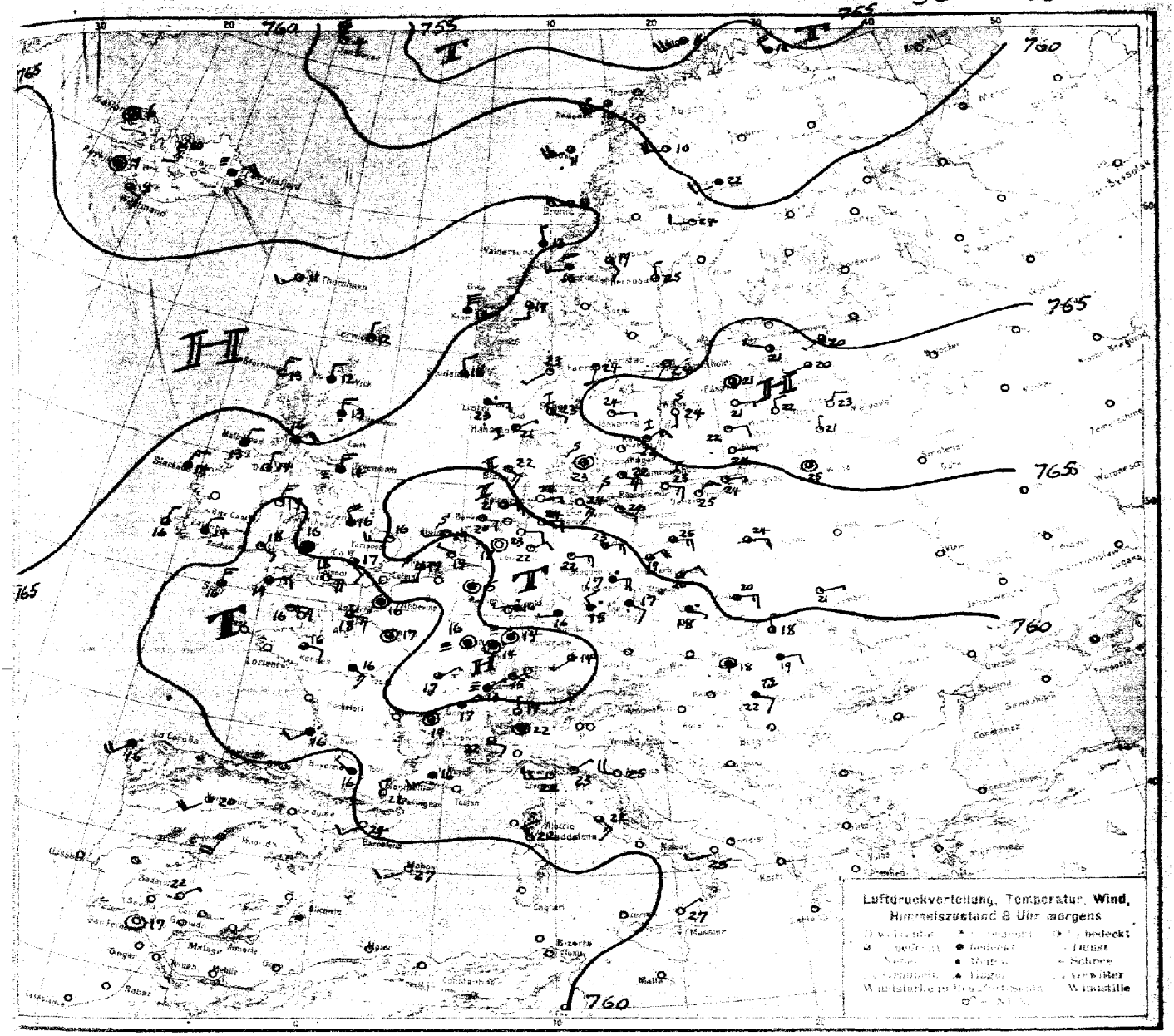

Freitag, 24. Juli 1925

ALLGEMEINE ÜBERSICHT 8 Uhr morgens:

Unter allmählichem Zerfall ist das Hochdruckgebiet in seiner Ausdehnung zusammengeschrumpft und liegt h über den Ostseeprovinzen. Die Tiefdruckrinne ist von Frankreich her ostwärts gezogen und hat in West- und Süd- tschland Gewitter hervorgerufen und Niederschläge gebracht. Die Abkühlung, verursacht durch diese Vorgänge, ließ über rdeutschland und Ostfrankreich einen Hochdruckkeil zur Bildung kommen, der die Tiefdruckrinne gespalten hat. In der östlichen beiden Rinnen ist eine scharfe Konvergenzlinie zu erkennen, an der sich eine Regenfront hinzieht. Von den Azoren ist der Hoch- ckkeil weiter über Schottland nach Skandinavien vorgestossen und wird sich in diesem Gebiete weiter stärken. Kalte Luft gt über dem Nordmeer nach Süden. Die östliche Luftströmung wird bei uns weiter anhalten, sie ist bis in größere Höhen zu verfolgen. Die Tiefdruckrinnen werden höchstens stärkere Bewölkung, in den übrigen Teilen Deutschlands aber erneut witterstörungen hervorrufen.

WETTERAUSSICHTEN AN DER DEUTSCHEN KÜSTE für Sonnabend, 25. Juli 1925

OSTSEE westl. OSTSEE Mässige östliche Winde, heiter bis wolkig, im Westen Gewittergefahr, sonst trocken, warm.

östl. OSTSEE (W. Swinemünde) Auffrischende Winde aus östlichen Richtungen, zeitweise zunehmende Bewölkung, später Gewitterneigung.

OSTSEE (W. Königsberg) Mässige östliche Winde, zunächst noch heiter, zunehmende Gewittergefahr und heiß.

Nachtvorhersagen:

i. A. A. Kunstmann.

Hamburg, Deutsche Seewarte Hapke. Abt. III. Georgii

Buntdruck: Hartung & Co., Hamburg

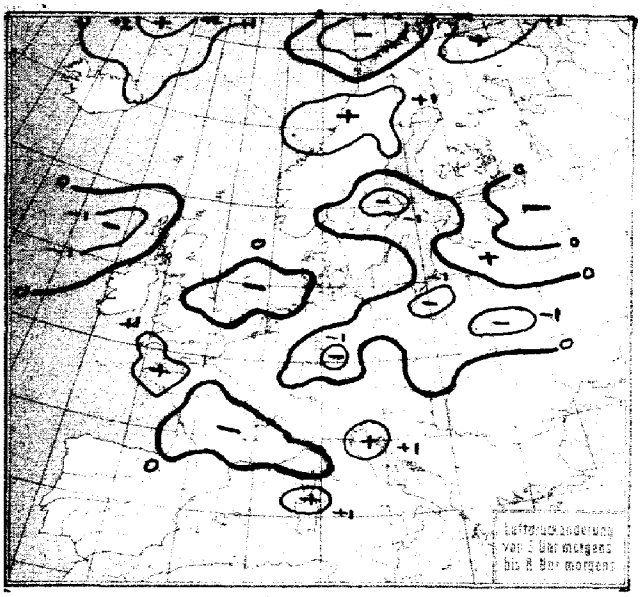

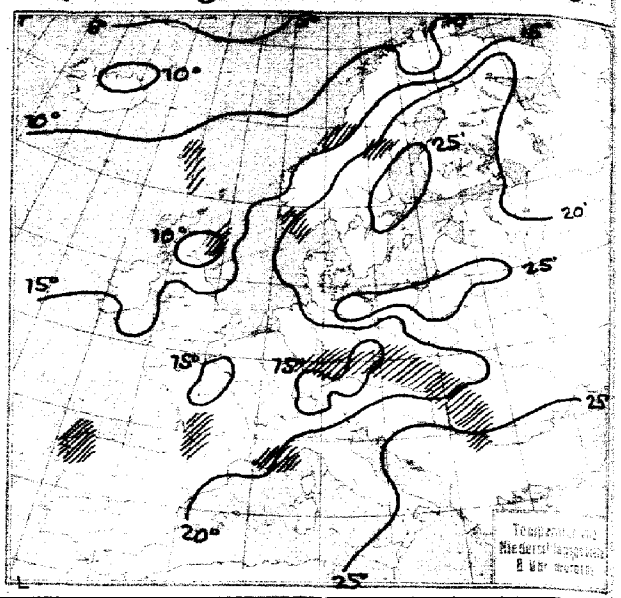

NACH AUFZEICHNUNGEN DER REGISTRIERAPPARATE ZU HAMBURG SEIT GESTERN 8 UHR MORGENS (M. E. Z.)

STUNDE		9	10	11	12m	1	2	3	4	5	6	7	8	9	10	11	12n	1	2	3	4	5	6	7	8
Thermograph		26.9	27.5	29.2	30.2	30.5	30.8	31.3	32.4	30.9	28.7	27.5	25.4	24.6	24.0	23.6	23.0	22.4	21.8	20.0	19.7	19.1	19.5	21.4	24.8
Barograph		60.0	59.8	59.6	59.3	59.0	58.7	58.1	57.9	57.5	57.1	57.2	57.7	58.0	58.1	58.0	57.8	57.7	57.6	57.5	57.4	57.4	57.4	57.4	57.4
Anemograph	Richtung	E	E	E	ESE	SE	ESE	ESE	ESE	ESE	ESE	E	NE	ENE	ENE	ENE	E	E	E	E	E	E	E	E	E
	m. p. S.	4.0	4.5	4.3	3.5	4.0	4.3	4.2	4.2	4.6	5.2	5.1	5.0	5.0	5.1	5.2	5.5	5.2	5.0	5.0	3.8	4.0	3.5	3.5	3.0
Regenmesser																									
Sonnenscheindauer in Min.		60	60	60	55	60	60	55	60	60	35	15	-	-	-	-	-	-	-	-	-	-	60	60	60

AUFSTIEGE

STATION Wind in m./S.	Seehöhe	Zeit	Boden	200	600	1000	1500	2000	2500	3000	3500	4000	4500	5000	Bemerkungen
Rostock	37m	7a	ESS 5	ESE 8	ESE 12	ESE 12	ESE 13	ESE 13	ESE 14		3300 E 11		4400		Sichtw. bis 50 Kilom
Friedrichshafen	400m	7a	15.0°; 96% N 2			13.1°; 60% Stille	12.2°; 59% NNW 2 1800	7.2°; 82% W 4	3.6°; 80% WSW 6 2400	1.1°; 37% W 4	-0.8°; 30% W S 7	-3.1°; 36% W S 6	-6.4°; 30% W R S 6		
Königsberg	.	6a		E 4	600 E 8	E 8	E 6	E 8	E N 9						" " 10 "
Grossborstel	17m	6a	E 1	E S S	E S E 11	E S 8	E 11	E 12	E S S 15	E S 12	E 14	E S N 14			" " 10 "
Rostock	37m	8a	25.7°; 55% E S S		500 21.7°; 63% E S E 8	17.1°; 68% E 13	1200 14.2°; 67% E 14	1800 11.2°; 60% E S S 15			Wolken	bank im	Südhorizont		" " 50 "
Bremen	.	7a	E 2	300 E S E 8	400 E S E 8	500 E S E 8	1000 S E 10	1900 E 10	2200						" " 20 "
München	.	7a	W 1		700 W S W 2	S W & W 3	W & N 7	W 9	W 12				Shr-cu		" " 10 "
Leipzig	.	7a	S E E 3	S S E 2	S E E 6	900 E 3							mi		" " 20 "
Stuttgart	.	7a		300 E S E 1	900 N E 1	S W 6	N W 6	N W 7	N W & W S	S S E 1					
Dessau	.	7a	E S E 3	300 E S E 5	E S E 7	700 S E 9	900 E S E 8	1100 E 7	1500 E 7	1700 E S E 8	1900 E S 10	2300 E S E 11	2500 E S E 19	2700 E S E 16	ci-str, str-cu
Breslau	.	7a	E S E 7	E S E 8	S E & E 12	800 S E & E 17	1000 S E & E 13	1500 S E & E 9	2000 E S E 11	2900 S E & E 8	5200 S E & E 15				" " 20 "
Lindenberg	122m	9a	E S S 7	300 E S E 12	E S E 15	E S E 13	E S E 14	E S E 12		S E & E 15	S E & E 15	S E & E 13			ci-cu-str " " 20 "
Cranwell	.	2a		N & W S	N N E 5	N E & E 10									
Turin	.	8a	E S E 3		S S E 3	N N E 1		E 1							" " 10 "
Pavia	.	8a			S & E 1	W N W 4		S W 2							
Maddalena	.	8a	N W S		N E & N 8	N N W 4		N N W 23							
Taranto	.	8a	W 1	W N W 7	.	W S W 3		W N W 6							
De Bilt	25m	8a	W N W 1				N E & N 7	E N E 11		E & N 14			Cu, ci		" " 10 "
Kaschau	.	8a	N 1	N E 2	E & S 7	E 7	E 5	S E 2		S E 4		S E 2	str-cu, ci	str - 20 "	
Warschau	.	8a			E S E 8	E S E 8	E S E 8	E S E 9		E S E 5					
Krakau	.	6a			E S E 6	E S E 6	E S E 6	E S E 6		S E 4		E S E 5		S E 3	6000 E S E 8, 7800 E S E 4
Lyon	.	6a		N & W S	N & E 9	N W 2	S S W 3			W & S 6					
Bayonne	.	6a		S E 9	S S E 19										
Calais	.	6a			S S E 4	S W & S 4	S S W 3	S W & S 3		S S E 4					
Toulouse	.	6a		W N W 4	N W & W 6										
Lerchavs	.	8a		N E 6	N E 9	E N E 7									
Holyhead	.	8a			E N E 3	E S E 2	E & N 7	E N E 9							
Andover	.	8a		E 6	E 8	E & N 6	E 2								
Crayden	.	8a			E 3	E 3	S E 3								
Shoeburyness	.	8a			S & E 2	S W & W 1	S W & S 3		S 2						
Calshot	.	8a			E N E 5	S E 7									

Nachtrage vom 23. Juli 1925

Prag	25m	2p	E S E 5	N & S 9	E 6	E & S 7	S E 5	S E 4	-	S & E 1	-	N W 4	-	N W 6	6000 N W & W 8
Karlsruhe	139m	1p	W N W 6	W & N 12 300	W & N 15	W & N 16	N & N 14	mi 1650m							" " 50 "
Lindenberg	122m	4p	S & E E 8	S & E E 12	S & E E 14	S & E E 8	E & S 11	E & S 10	E & S 10	E & S 10	E S E 10				" " 50 "
De Bilt	25m	2p	W N W 7	W & N 9	W & S 2	E S E 4									
Kaschau	.	2p	E N E 7	E N E 1	N E & E 2	N E 3	W S W 4	N W 2		N W & N 6					
Holyhead	.	2p	W N W 2		E & S 3	E & S 7	N E 7			E 15					
Calshot	.	2p	E S E 5		S E & E 7	S E & E 9	S E 10	S E 16		S & E 15					
Lympne	.	2p			S S E 5	S & E 6	S & E E 5								

Freitag, den 24. Juli 1925.

STATION	MORGEN Luftdruck	Wind	Wetter	Temperat.	Luftdruck Charakter. u. Änder.	W	Sichtw. in km	Wolken (in Zehntel)	Rel. Feucht.	Niederschlag	Minimum	Seegang
Wien												
Zürich	60.8	NE 1	01	15	— 0	1	2	wolkenlos	0	0	12	
Bern	60.4	NE 1	25	13	— 0	4	2	Nebel	0	0	12	
Genf	59.7	NE 1	11	17	⌊ 0	0	20	9	8	0	15	
Lugano	57.8	N 1	00	17	— 0	0	20	7	7	0	15	
Helder	59.8	W 1	01	19	— 0	0	20	1 cm	8	0		3
Vlissingen	60.4	SSW 2	11	17	/ 0	6	20	9	8	3		5
Utrecht	60.1	WNW 1	00	19	— 0	1	10	3	8	0	14	
Kopenhagen	60.4	Stille	01	23	— 0	1	50	4	7	0		3
Skagen	64.6	SE 1	01	23	— 0	0	10	4	8	0		1
Hanstholm	62.7	ENE 1	01	21	— 0	0	50	3	7	0		1
Blaavandshuk	64.5	SE 3	01	22	\ −0	0	50	3	9	0		1
Hammershus	64.2	ESE 3	01	22	— 0	0	50	1	0	0		3
Abiako												
Haparanda	59.9	WSW 2	01	22	— 0	1	>50	7	5	0.2	15	
Stensele												
Oestersund	63.3	SE 1	16	19	— 0	6	50	7	8	0.2	15	
Herndösand	62.9	N 1	01	25	/ +1.0	1	>50	2	5	0		1
Gärna												
Karlstad	64.6	SSW 1	01	24	— 0	0	—	1	5	0	18	
Stockholm	64.5	SW 1	01	24	\ −1.0	4	20		6	0	18	
Jonköping	65.7	E 1	01	24	\ −0	0	20	1	5	0	16	
Wisby	65.9	S 1	01	24	\ −2.5	0	>50		6	0		6
Kalmar	65.5	NE 3	00	22	— 0	0	—	1	8	0		1
Gällivare	59.8	W 4	01	10	— 0	1	>50	4	0	0	11	
Karlshamm												
Bjuröklubb	61.8	W 2	01	24	— 0	0	>50	2	—	0		3
Quade Hook												
Spitzbergen												
Ingö	54.4	WNW 5	10	11	\ −1.5	5	50	8	7	16		III
Valdersund	66.4	NNW 1	40	13	/ +1.0	6	20	10 mi	8	1		3
Kinn	65.4	N 6	11	14	— 0	1	50	10	9	0		1
Lister	63.8	E 2	31	23	— 0	0	50	2	6	0		1
Bären-Insel	76.7	W 4	16	7	\ −1.5	6	10	10 mi	8	3		IV
Andänes	67.8	SW 5	16	10	\ −1.0	5	50	7	7	1		III
Röst	67.2	WSW 5	11	11	/ +0.5	1	50	6	8	0		IV
Jan Mayen	57.8	NNW 7	07	4	/ +2.0	5	>50	3	7	6		IV
Färder	64.7	SW 1	00	23	\ 0	0	50	1		0		1
Vardö	55.5	NW 3	11	12	/ +1.0	6	>50	10	6	0.2		III
Brönnö	64.8	W 3	06	13	/ +1.0	5	>50	5	9	0.8		—
Utsire	64.7	N 3	12	18	/ 0	0	20	8	9	0		1
Dombas	64.5	S 2	10	17	— 0	2	50	8	7	0	14	
Helsingfors												
Vasa												
Knopio												
Dorpat	65.9	W 1	00	20	— 0	1				0	17	
Riga	65.5	N 2	01	22	— 0	0	20	wolkenl.	5	0	14	
Warschau	63.2	S 2	93	24	\ −0.5	0	20	1	6	0	18	
Lemberg	63.6	E 1	01	21	⌊ −1.0	0	4	1	7	0.6	13	
Pinsk												
Wilna	65.0	Stille	01	25	— 0	0	20	8	5	0	15	
Krakau	61.0	E 3	11	20	\ −0.5	2	10	7	7	0	15	
Posen	62.1	E 3	11	25	\ −1.0	1	20	7	5	0	16	
Prag	58.1	SE 2	56	17	\ −0	0	20	10 mi	9	13	17	
Eger	57.1	NW 2	51	15	\ −1.0	3	10	10 mi	9	5	14	
Preßburg	59.1	Nnw 1	56	17	\ −0	0	2	10 mi	8	30	17	
Kaschau	59.8	N 1	0	18	\ −0.5	1	20	6	7	0	14	
Olmütz	58.7	SE 1	21	18	— 0	0	20	10 mi	5	13	18	
Budapest	59.1	Stille	Regen	18	\ −0.3				9	7	18	
Belgrad	56.8	SE 3	00	25	/ +3.5	1	>50	3	0	6	8	
Serajewo	57.7	Stille	—	—				7				
Agram	57.9	SSE 1	12	21	/ +3.0	0	10	10				
Sofia												
Athen												
Korfu												
Turin	67.7	ESE 2	00	22	\ −0.5	6	10	5	8	1	18	
Genua												
Livorno	59.5	W 3	02	22	\ −0.5	0	20	2	7	0		IV
Ancona	59.1	Nnw 4	00	25	\ −1.0	0	50		3	0		III
Maddalena	59.0	NW 3	01	22	/ +1.0	1	20		8	0		II
Messina	61.0	NE 1	01	27	/ +0.5	0	10		6	0		3
Tarent	59.4	W 1	01	28	/ 0	0	10		4	0		3
Venedig												
Rom	56.7	SSE 3	00	22	— 0	1	10	6	8	0	19	
Malta												
Madrid	50-	S 4	Nebel									
La Coruña	63-	SW 4	Regen	16								
Mahon	59-	WSW 2	Nebel	27								
Malaga												
Horta												
Funchal												

STATION	MORGEN Luftdruck	Wind	Wetter	Temperat.	Luftdruck Charakter. u. Änder.	W	Sichtw. in km	Wolken (in Zehntel)	Rel. Feucht.	Niederschlag	Minimum	Seegang
Rochefort												
Bayonne												
Bordeaux	57.6	SW 2	50	16	\ −0.5		4	10 mi		1	16	
Clermont												
Dijon	59.1	NE 1	11	17	— 0		20	7		0	13	
Calais												
Brest												
Paris	59.9	Stille	11	17	— 0		4	7		2	13	
Perpignan	58.1	NW 2	00	22	3 0		>50	wolkenl.		0	—	
Rennes	57.3	E 2	11	16	/ +1.0		10	8		5	15	
Straßburg	60.0	Stille	39	14	\ −0		1	Nebel		63	12	
Toulouse	60.3	WNW 1	11	16	/ +0.5		20	10		1	15	
Tours	58.5	SE 3	11	16	⌊ −0		10	10		2	16	
Ajaccio												
Le Havre	59.0	E 3	9	18	— 0		10	7		0		3
Marignane	57.8	SW 3	30	16	\ −0.5		4	10 mi		18		2
Nancy	60.2	Stille	29	16	/ 0		1	2		0		
Lerwick	66.8	N 1	01	12	— 0	0	50	2		0		3
Renfrew	65.1	NE 4	11	16	/ +0.5	2	20	10		8	0	16
Cranwell	60.5	NNW 4	15	16	⌊ −0.5	3	10	10		9	8	16
Scilly	59.6	N 3	11	16	— 0	0	50	8		9	0	
Wick	66.3	N 2	11	12	— 0	2	50	10		9	0	3
Malinhead	64.1	NNE 2	11	13	⌊ 0	3	10	10		0	0	
Tynemouth	63.5	N 3	23	14	/ +0.5	4	1	10		0	0	
Pembroke	59.7	SE 1	07	18	— 0	0	50	3		8	0	3
Roches Point	62.9	N 2	11	14	— 0	5	20	10		0	1	
Croydon	60.2	SE 1	11	17	— 0	6	10	8		8	0.6	
Aberdeen	66.3	N 3	42	13	/ +0.5	2	10	10 mi		0		3
Valentia	62.6	NNE 1	10	16	— 0	1	20	7		8	0	
Plymouth	59.5	ENE 3	11	19	/ +1.0	0	10	7		7	0	3
Guernsey	58.8	E 3	01	16	/ +0.5	0	50	1		0		
Stornoway	66.3	NNE 3	00	13	\ −1.0	0	50	wolkenlos		8	0	
Holyhead	60.9	NNE 2	01	17	/ +0.5	0	10	1		3	0	
Donaghadee	62.9	N 1	01	14	— 0	0	50	4		9	0	
Yarmouth	60.2	W 3	01	16	\ −0	0	10	3		8	0	
Blacksod	64.1	NNE 3	11	14	⌊ −0	2	20	—		9	2	
Calshot	59.9	E 4	01	18	/ 0	1	20	2		8	0	
Thorshavn	65.5	SW 3	11	11	— 0	2	30	5		0	0	
Seydisfjord	64.2	NE 3	29	8	/ +1.0	3	0.05	10				
Acureyri	63.0	S 2	01	10	— 0	0	2	3				
Isafjord	60.0	Stille	00	6	/ +0.5	1	0.05	4				
Reykjavik	61.4	Stille	11	9	/ +0.5	2	20	10		6	0	
Vestmannö	62.2	SE 2	13	8	/ +0.5	1	10	9				
Alexandrovsk												
Archangelsk												
Ust-Zylma												
Matochkin-Sharr												
Dickson												
Petersburg												
Tscherdyn												
Moskau												
Kasan												
Kiew												
Ufa												
Saratow												
Orenburg												
Odessa												
Sewastopol												
Astrachan												
Emba												
Batum												
Baku												
Tobolsk												
Omsk												
Tashkent												
V. Imbatskoe												
Tomsk												
Irkutsk												
Jakutsk												
Wladivostok												
Tanger												
Agadir												
Bou Denib												
Oran												
Algier												
Sétif												
Tunis												
Aleppo												
Beyruth												

NORD-AMERIKA 2 UHR NACHTS

	Luftdr.	Wind		Luftdr.	Wind		Luftdr.	Wind		Luftdr.	Wind		Luftdr.	Wind
St. Johns	765-	NW 2	La Paz	760-	N 1	Bermuda	771-	SE 1	Duluth	743-	NW 1	Tatoosh	764-	S 3
Sydney	63-	SW 5	Edmonton	63-	NW 1	Key West	62-	E 2	Huron	57-	SE 3	San Francisco	63-	N 5
Father Point	55-	W 4	Nantucket	62-	NW 3	Little Rock	63-	NE 2	Salt Lake City	58-	N 3	San Diego	61-	W 4
Parry Sound	61-	NW 1	Washington	63-	N 1	Nashville	64-	NE 1	Helena	61-	N 4	Forth Worth	59-	SE 8
White River	61-	NW 2	Hatteras	63-	NW 4	Cleveland	64-	NW 1	Denver	59-	NW 1	El Paso	57-	NW 1
Winnipeg	62-	S 3	Charleston	63-	SW 3	Chicago	65-	SE 1	Roseburg	61-	NE 1	Belle Isle	64-	W 1

STATION	GESTERN NACHMITTAG						GESTERN ABEND							STATION	GESTERN NACHMITTAG						GESTERN ABEND						
	Luftdruck	Wind	Wetter	Temperat.	W	Sichtweite in km	Luftdruck	Wind	Wetter	Temperat.	W	Sichtweite in km	Niederschlag	Maximum oder Minimum		Luftdruck	Wind	Wetter	Temperat.	W	Sichtweite in km	Luftdruck	Wind	Wetter	Temperat.	W	Sichtweite in km	Niederschlag	Maximum oder Minimum
Wien															Turin													
Zürich	61.9	NW 1	93	14	7	2	62.2	S 1	00	18	7	50	14	25	Genua													
Bern	60.4	E 1	10	18	5	50	61.4	SE 1	77	19	7	60	11	20	Livorno							68.7	SW 1	00	-	0	20	0	
Genf	60.3	NW 2	00	14	6	>50	60.2	NNE 3	11	21	0	>50	-	-	Ancona													
Lugano	58.4	N 1	19	24	3	1	58.2	WSW 1	17	22	2	20	5	28	Maddalena													
Helder	59.4	E 2	12	20	0	20	59.0	W 5	11	20	1	20	0	I	Messina							67.9	NNE 1	01	27	0	20	0	
Vlissingen	61.2	SW 3	18	20	1	20	60.7	SSW 2	12	18	1	10	0		Tarent							60.4	Stille	01	-	0	10	0	
Utrecht	59.3	WNW 4	12	25	0	10	59.8	WNW 4	12	19	1	50	0	28	Venedig													
Kopenhagen	65.9	SE 2	02	25	0	50	64.4	E 3	01	23	0	50	0	I	Rom							61.5	S 3	02	23	1	20	-	
Skagen	65.7	SSE 2	01	24	0	20	64.6	SSW 1	01	24	0	20	0	5	Malta													
Hanstholm	65.0	NE 2	01	25	0	50	63.6	NE 1	01	27	0	50	0	I	Madrid	63	SW 2	heiter	13			61	WSW 1	wolkenl	21				
Stavanger	64.1	NNE 3	12	25	0	50	62.9	SSE 2	00	25	1	50	0	II	La Coruña	64	WSW 3	"	18			64	WSW 4	Regen	16				
Hammershus	66.6	ESE 3	01	23	5	20	65.0	E 4	01	22	3	20	0	IV	Mahon	63	NE 2	"	27			61	S 1	wolkenl	26				
Ablako	53.4	WSW 1	13	17	2	50									Malaga													
Haparanda	62.6	SW 3	01	26	0	60	55.8	SSW 1	11	23	1	>50	0	II	Horta													
Stensele	61.0	WSW 6	02	26	0	50									Rochefort													
Oestersund	62.1	S 4	01	27	1	>50	66.2	NW 3	01	25	1	50	0	30	Bayonne	60.6	stille	11	16		60	60	N -	11	20		50	0	IV
Hernösand	62.8	S 4	01	25	1	>50	61.6	S 3	01	25	1	>50	0	IV	Bordeaux	60.7	NW 5	-	21		4	63.5	W 3	30	20		10	22	24
Särna	62.1	SW 4	01	29	1	>50	60.9	SW 4	01	28	1	>50	0	30	Clermont	60.1	SW 2	11	23		10	59.1	W 1	11	21		50	0	25
Karlstad	65.9	SE 3	02	29	0	-	64.1	SSW 1	01	29	0	-	0	32	Dijon	58.8	SW 1	11	26		4	59.3	E 1	11	24		>50	0	28
Stockholm	66.7	SSW 2	02	27	0	50	65.2	SW 1	01	24	0	50	0	27	Calais	60.3	ESE 2	01	17		10	60.0	SE 2	50	17		4	0.3	5
Jonköping	66.4	SW 2	01	29	0	50	64.9	SW 1	01	-	0	50	0	30	Brest														
Wisby	67.2	NNW 1	01	24	0	>50	66.2	NNW 1	01	23	0	>50	0	5	Paris	60.3	S 2	11	27		10	59.6	SSW 3	11	27		20	23	-
Kalmer	67.3	E 2	00	27	0	-	66.2	E 2	01	24	0	-	0	I	Perpignan	60.1	- -	-	29			58.8	SSE 1	01	26		-	6	II
Gällivare															Rennes	64.4	S 5	11	20		2	56.9	SE 3	30	18		20	2	23
Karlshamm															Straßburg							67.2	Stille	01	20		20	19	22
Bjuröklubb							60.5	SSW 7	11	20	1	>50	0	III	Toulouse							59.1	NNE 1	01	25		50	27	28
Quade Hook															Tours	63.4	S 5	11	27		2	59.7	S 2	11	16		50	4	-
Spitzbergen	60.3	SSE 2	11	5	2	50	48.5	S 2	11	6	1	50	0	-	Ajaccio							60.2	N 2	01	25		>50	0	-
Jegö	59.4	W 4	10	14	1	50	57.3	SW 2	55	11	6	10	6	5	Le Havre	58.5	S 4	11	22		50	58.4	S 3	11	20		50	0.2	5
Valdersund	64.5	SW 1	40	17	2	20	64.4	SW 1	40	17	6	20	@	5	Marignane							59.8	S 2	01	24		60	0	II
Kinn	65.4	SW 3	50	18	6	20	64.9	N 1	11	18	1	20	0.5	I	Nancy							60.6	Stille	-	20		20	7	21
Lister	65.8	S 2	02	24	0	50	64.8	S 2	01	23	0	50	0	5	Lerwick	64.9	NNE 1	11	15	2	10	65.6	NNW 1	11	14	2	20	0.3	5
Bären-Insel	53.8	WSW 5	27	8	6	0.5	52.3	WSW 4	29	8	3	82	5	IV	Renfrew	62.5	ESE 3	01	17	0	20	62.0	E 3	11	22	1	20	0.5	26
Andanes	60.0	WSW 3	41	12	6	20	58.5	WSW 2	23	9	6	50	5	II	Cranwell							59.4	S 2	11	24	2	50	0	23
Röst	60.8	SSW 3	16	12	6	20	61.7	WSW 5	11	12	2	20	2	IV	Scilly	56.8	NE 5	01	17	1	50								
Jan Mayen	50.7	NW 4	17	4	5	10	51.0	NW 6	55	2	6	10	3	IV	Wick	65.7	NNE 2	11	14	3	20	64.8	NW 3	11	13	2	50	0	5
Färder	66.1	SW 2	01	25	0	50	64.7	SSW 2	01	24	0	50	0	II	Malinhead	63.8	N 4	54	13	6	20	64.3	N 4	16	13	6	20	8	IV
Vardö	61.9	S 2	11	13	1	>50	58.8	ESE 4	11	12	1	20	0	IV	Tynemouth	61.6	N 3	05	17	4	20	62.5	N 4	27	15	3	7	0	I
Brönnö	64.4	SW 2	53	17	6	4	63.8	SW 2	45	16	6	10	6	-	Pembroke	58.4	SE 2	10	22	1	50	58.5	Stille	11	18	1	50	0	5
Utsire							64.8	SW 2	01	21	0	>50	0	I	Roches Point	59.1	E 1	54	18	6	10	60.6	SE 1	11	17	6	10	3	5
Dombas	63.3	SW 4	12	25	0	>50	63.8	Stille	12	20	1	50	0	-	Croydon	59.9	SE 2	11	19	2	50	60.4	Stille	16	19	5	60	@	21
Helsingfors															Aberdeen	63.8	NNW 3	11	17	2	10	65.2	NNW 3	00	16	1	10	@	5
Vasa															Valentia	67.4	NNE 3	11	16	2	20	62.0	NNE 2	12	17	1	50	0	IV
Kuopio															Plymouth	56.8	E 5	12	20	0	50	57.5	ENE 5	10	19	5	20	@	I
Dorpat	68.0	SSW 2	02	24			65.6	Stille	01	23			9	25	Guernsey	65.5	E 5	12	18	1	50	57.0	SE 1	00	17	0	>50	0.2	III
Riga	66.6	N 3	01	26	1	50	65.7	N 3	01	22	0	>50	0	5	Stornoway							66.9	NNE 3	11	13	1	20	0	2
Warschau															Holyhead	69.0	NW 2	12	17	1	10	59.3	N 2	11	17	1	10	0	2
Lemberg															Donaghadee	61.3	NNW 4	10	17	0	50	61.6	NNW 4	12	16	3	50	0	III
Pinsk															Yarmouth	59.8	WSW 3	12	24	0	20	60.1	WSW 2	11	23	1	20	0	5
Wilna															Blacksod	64.3	N 6	52	14	2	10	64.5	N 6	53	14	0	20	10	III
Krakau															Calshot	58.9	ESE 5	10	20	1	50	59.0	ESE 5	12	21	7	50	0	5
Posen															Thorshavn							65.1	W 3	11	13	2	50	0	-
Prag	59.5	ESE 3	01	28	0	50	58.0	ESE 3	12	25	1	50	0	29	Seydisfjord							58.3	SW 2	13	14	1	>50		
Eger	58.3	ENE 4	01	28	0	50	58.7	ESE 2	11	23	1	20	0	28	Acureyri							59.8	N 4	11	9	1	50		
Preßburg	59.5	ESE 2	11	28	1	20	58.1	E 2	11	26	9	20	0	29	Isafjord														
Kaschau	63.1	NW 6	19	21	9	20	61.9	W 2	01	24	5	20	-	27	Reykjavik							59.3	NW 2	01	12	5	50	1	-
Olmütz	60.3	E 1	01	29	0	50	59.1	E 3	12	23	0	50	0	29	Vestmannö							60.6	W 2	11	10	1	10		
Budapest	61.2	SW 2	½bed.	28																								
Belgrad							58.8	WSW 1	01	25	0	20	0	30														
Serajewo																												
Agram							68.2	Stille	12	25	0	50	0	28														
Sofia																												
Athen																												
Korfu																												

SCHIFFSMELDUNGEN

Datum	Zeit	Breite	Länge v. Gr.	Luftdruck	Wind	Wetter	Temper. Luft	Temper. Wasser	W	Sichtweite in km	Wolken (in Zehntel)	Seegang	Dünung aus
23.6	2p	58.9	02.7 W	64	S 2	11	11	—	1	50	8 [illegible] stw	I	SE
" "	8a	48.9	34.3 W	55	NE 5	30	18	17	2	20	10 mi	VI	NE
" "	2p	55.8	10.6 W	67	NNE 2	01	12	13	9	50	4 ci	I	N
" "	"	52.0	04.3 E	61	W 2	02	24	15	5	50	5 str cu	5	—
" "	"	56.1	06.5 E	61	ESE 3	00	20	18	0	>50	10 stv	5	—
" "	2a	48.8	39.6 W	67	NE 5	40	20	20	-	>50	3 mi	I	NE
" "	"	46.6	29.3 W	65	ENE 4	60	19	19	-	10	10 stv	I	-
" "	2p	44.2	26.8 W	67	SE 4	26	20	19	4	20	8 stv	I	SE
" "	7p	62.4	03.5 W	60	W 2	12	18	18	-	50	5 stv	5	W
" "	2a	41.1	66.1 W	73	W 4	08	26	25	1	20	4 cu	5	—
" "	2p	48.9	62.5 W	68	SSW 4	01	23	22	0	20	2 a cu	5	5
" "	2p	44.6	40.1 W	66	NNE 5	11	18	20	5	20	10 cu ni	VI	NE
" "	7p	47.2	28.7 W	63	E 5	14	22	24	5	20	10 mi	VI	E
" "	"	48.7	18.6 W	67	NNE 3	10	18	17	2	50	8 str cu	5	NE
" "	"	53.2	00.4	66	N 3	12	14	14	2	20	10 stv	5	NW

Datum	Zeit	Breite	Länge v. Gr.	Luftdruck	Wind	Wetter	Temper. Luft	Temper. Wasser	W	Sichtweite in km	Wolken (in Zehntel)	Seegang	Dünung aus
24.6	2a	48.0	22.1 W	68	SE 3	12	17	17	-	20	10 stv	5	—
" "	"	61.4	02.3 E	47	NW 2	06	17	16	5	60	7 str cu	5	-
" "	8a	48.7	25.9 W	65	SSE 4	15	19	18	3	20	10 mi	5	SE
" "	"	49.4	12.3 W	68	N 5	12	15	15	2	10	10 stv	VI	NE
" "	2a	59.5	04.0 W	67	N 2	00	13	13	7	50	4 a str cu [illegible]	5	NW

WETTERBERICHT
DER
DEUTSCHEN SEEWARTE

JAHRGANG 50 , Nr. 206. VERLAGSORT HAMBURG Sonnabend, den 25. Juli 1925

Mitteleuropäische Zeit — **Luftdruck reduziert auf 0° Temperatur, Meeresspiegel und Schwere in 45° Breite — Temperatur** in Celsius-Graden — **Windstärke** nach Beaufortskala (12 = Orkan) — **Wetter:** 00 bis 09 wolkenlos bis halb bedeckt; 10 bis 19 halb bis ganz bedeckt; 20 bis 29 Dunst oder Nebel; 30 bis 39 Schauer; 40 bis 49 Rieselregen; 50 bis 59 sonstiger Regen; 60 bis 69 Schnee; 70 bis 79 Graupel oder Regen und Schnee gemischt; 80 bis 89 Hagel; 90 bis 99 Gewitter — **Wetterungsverlauf** seit der letzten Beobachtung: 0 = wolkenlos bis halb bedeckt, 1 = wolkig, 2 = anhaltend ganz bedeckt, 3 = Dunst oder Nebel, 4 = dichter Nebel, 5 = Schauer, 6 = Regen oder Rieselregen, 7 = Schnee, 8 = Graupeln oder Hagel, 9 = Gewitter — **Relative Feuchtigkeit:** 0 = 95 bis 100 %, 9 = 90 bis 94 %, 8 = 80 bis 89 %, 7 = 70 bis 79 %, 6 = 60 bis 69 %, 5 = 50 bis 59 %, 4 = 40 bis 49 %, 3 = 30 bis 39 %, 2 = 20 bis 29 %, 1 = 10 bis 19 %

GESTERN NACHMITTAG 2 UHR

DEUTSCHE STATIONEN	Uhrzeit	Luftdruck	Wind	Wetter	Temperat.	Luftdruck Charakter. u. Änder.	W	Sichtweite in km	Wolken (in Zehntel)	Rel. Feuchtigkeit	Seegang	Wolkenhöhe
Borkum	2	759.9	ENE 3	02	27	\ −0.5	0	20	4 cu-nim	6		7
Helgoland	2	/	NE 5	heiter							III	
Altenwalde	2	58.5	E 3	02	28	\ −0.5	0	50	5	4		
Bremen	2											
Hamburg	2	59.1	E 4	12	30	\ −1.0	0	20	7	3		4
Kiel	2	61.3	E 2	01	26	\ −0.5	0	20.5	wolkenlos	6		9
Warnemünde	2											
Swinemünde	2	60.2	ENE 3	02	32	\ −1.0	0	20	5	6		6
Rügenwaldermünde	2											
Danzig	2	62.9	NE 4	01	28	\ −1.0	0	20	2 cu	5		6
Königsberg	2	63.4	E 2	01	30	\ −1.0	0	−	3 cu-nim	3		6
Memel	2											
Aachen	2[15]	59.7	W 2	11	18	\ −0.5	6	20	10 mi	9		4
Löningen	2											
Hannover	2	57.6	ESE 1	−	26	\ −1.0	1	20	6	4		7
Magdeburg	2	58.6	E 3	55	21	/ 0	0	4	10 mi	7		5
Dresden	2[05]	58.0	SE 4	35	18	\ −0	5	50	10	0		5
Berlin	2	57.9	SSE 3	12	29	\ −1.0	1	10	10	3		5
Grünberg in Schles.	2											
Breslau	2	58.5	ENE 2	12	26	\ −1.0	1	20	9	4		5
Frankfurt a. M.	2	58.6	SW 2	11	19	\ −0.5	6	4	10	7		5
Karlsruhe	2											
Friedrichshafen	2											
Bamberg	2											
München	2	57.9	NW 1	10	23	\ −1.5	1	50	7	5		7
Kahler Asten 852	2[00]	−	W 2	15	16	\ −0	1	10	9	0		6
Wasserkuppe (Rhön) 950	2[15]											
Feldberg im Taunus 801	2											
Brocken 1148	2											
Fichtelberg 1213	2[18]	555.4	SSW 4	27	11	\ −0.5	4	0.05	Nebel	0		0
Schauinsland 1605	2											
Feldberg i. Schwarzw. 1497	2											
Zugspitze 2964	2[18]	522.5	S 2	11	6	− 0	3	1	8 mi	9		2
Säntis 2500	2	563.1	SW 2	12	10	\ −0.5	1	2	7	6		0
Sonnblick 8106	2											

Seehöhe in Metern

Luftdruck der Bergstationen nicht auf Schwere und Meeresspiegel reduziert

GESTERN ABEND 7 UHR

Uhrzeit	Luftdruck	Wind	Wetter	Temperat.	Luftdruck Charakter. u. Änder.	W	Sichtweite in km	Wolken (in Zehntel)	Rel. Feuchtigkeit	Niederschlag	Maximum	Seegang	Wolkenhöhe
7	758.1	SE 2	12	24	\ − 0	1	20	8 cu-nim	6	0		S	7
7		ENE 4	heiter									III	
7	57.5	E 4	12	26	/ −1.0	1	20	7	5	0	30		
7	57.8	E 2	12	24	\ −0.5	5	20	10	5	⊘	31		
7	59.2	SE 3	90	20	; 0	9	10	10	6	2	31		5
8	60.4	ENE 3	01	22	/ 0	0	−	5 ci	7	0	26		9
7	58.3	N 3	01	27	\ − 0	0	20	10	5	0	27		6
7	59.7	E 2	22	20	\ −1.0	1	20	8	7	0	27		6
7	60.0	ENE 3	heiter	23	\ −0.5						30	III	
7	61.9	NE 4	02	24	\ −0.5	0	20	2	9	0	27		4
7	62.5	NE 3	01	26	\ −0.5	0	20	3	−	0	30		6
7	64.2	N 1	01	26	\ −0.5	0	20	4	6	0		S	6
7	58.4	NW 3	16	19	\ −1.0	2	20	9	9	6	20		3
7	57.7	SSW 1	11	25	\ 0	6	0.5	10	8	2	30		3
7	57.2	SSW	34	20	\ −0.5	5	10	9	8	1	28		3
7	57.2	ESE 3	11	21	\ −1.0	5	50	9	7	6	26		5
7[06]	57.9	SE 3	13	19	\ −0	5	50	9	8	6	20		5
7	58.9	SE 1	11	24	− 0	1	10	4	5	0	29		5
7	59.7	SE 2	51	21	/ 0	6	20	5	5	2	29		5
7	59.6	ENE 2	16	18	; +1.0	3	10	10	8	4	27		5
7	57.1	NW 1	11	19	\ −0.5	2	20	10	7	4	28		5
7			11	21	/ +0.5	1	20	7	6	0	25		6
7	56.7	SW 2	11	21	\ −0	1	50	8	6	0	23		6
9[17]	57.9	SW 1	11	17	− 0	6	20	10	5	7	17		7
7	58.7	NW 1	12	21	− 0	1	20	10	5	0	23		5
7	−	N 2	41	13	\ −0	2	10	10 mi	6	0	17		0
7													
7													
7	669.7	E 6	27	12	\ −0.5	6	0.2	Nebel	0	3	15		0
7	556.1	SSE 4	23	11	− 0	4	0.05	Nebel	0	2	16		0
9[00]													
7													
9[18]	532.1	NW 2	71	1	− 0	9	0.05	10 mi	0	3	7		0
7													

Luftdruck der Bergstationen nicht auf Schwere und Meeresspiegel reduziert

KÜSTENSTATIONEN UND FEUERSCHIFFE

CHMITTAG UND ABEND DES VORTAGES

k	2p: E 3-5, heiter, gute Sicht, See 4
	7p: E 3-4, heiter, gute Sicht, See 3
ona	2p: 752.7, ESE, 22, 24°, Sicht 50km, See 4
	7p:
enjade	2p:
	7p: E 4, klar, See 5
ienleuchte	2p:
	7p:
kumriff	2p: 765.0, ENE 6, WNW, 24°, Sicht 20km, See 5
	7p:
umbank	2p: 759.0, ENE 2, NW, 24°
	7p: 58.9, ENE 3, SE, 21°, See 2, WT 17°
ergrund	2p: E 2, klar, See 1, LT 25.6°, WT 24.4°
	7p: E 2, heiter, See 1, " 21.8 ° " 19.7°
aum	2p: heiter, E 4, See 4, Borkum-Südhafen, LT 22.0°
	7p: " E 4, See 4 " "
	5p: 757.7, E 3, NE, 18°

HEUTE MORGEN

	8a: ENE 2-4, bewölkt, nächtig, See 3
	11a:
ona	8a: 760.3, ESE 2, WNW, 22°, 19°, Sicht 50km, See 1
	11a:
enjade	8a: SE 2, heiter, See 2
	11a:
enleuchte	8a:
	11a:
umriff	8a: 763.0, ESE 2, WNW, 22°, 25°, Sicht 20km, See 4
	11a:
umbank	8a: 757.4, ENE 2, NW, 21°, 20°, See 1, WT 17°
	11a:
ergrund	8a: ENE 2, klar, See 1, LT 19.7°, WT 20.0°
	11a:
um	8a: ESE 3, heiter, See 3, Borkum-Südhafen, LT 23.5°
	11a: E 3, heiter, See 3, " " " WT 23.5°
	11a:

HEUTE MORGEN 8 UHR

DEUTSCHE STATIONEN	Uhrzeit	Luftdruck	Wind	Wetter	Temperat.	Luftdruck Charakter. u. Änder.	W	Sichtweite in km	Wolken (in Zehntel)	Rel. Feuchtigkeit	Niederschlag	Minimum	Seegang	Wolkenhöhe
Borkum	8	758.6	NE 1	0	20	\ 0	1	20	7 cu	7	0		S	6
Wilhelmshaven	8	58.8	E 3	0	20	\ −0.5	2	10	9 cu-nim	8	1	19		8
Helgoland	8													
Altenwalde	8	58.1	ESE 1	0	22	\ −0.5	1	20	7	7	0	17		7
Bremen	8	58.0	E 3	11	22	\ −0.5	1	20	7	7	41	16		6
Hamburg	8	56.9	E 2	12	21	\ −1.0	6	4	9	7	9	19		5
Groß-Borstel	8		E 2	12	21		1	10	9 cu	6	8	16		
Kiel	8	58.2	ENE 1	01	21	\ −0.5	0	−	wolkenlos	6	0	18		9
Warnemünde	8	57.9	SE 3	01	22	\ −0	0	20	4	6	0		I	6
Swinemünde	8	57.8	SSE 1	11	22	\ −0.5	1	20	8	6	0	17		6
Rügenwaldermünde	8	59.0	ESE 3	klar	24	\ −0.6				7	0	17	I	
Danzig	8	60.7	ENE 1	01	25	\ −0.5	0	50	1 cu-nim	6	0	17		5
Königsberg	8	61.6	ESE 1	01	24	\ −0.5	0	20	5 cu-nim	5	0	16		6
Memel	8	63.3	E 1	02	28	\ −0.5	0	10	5 ci	5	2		S	6
Aachen	8	58.9	W 3	16	15	\ −0.5	6	10	10	9	9	14		4
Löningen	8	58.1	NE 1	00	18	\ −1.0	9	0.2	3 ci	9	0	16		4
Hannover	8	58.1	ENE 3	02	19	\ −0.5	1	20	4	8	0	16		7
Magdeburg	8	58.9	ESE 1	00	19	\ −0.5	1	10	5	8	0	16		6
Dresden	8[05]	57.1	SE 3	11	18	− 0	\	10	9	7	0	15		4
Berlin	8	56.6	S 2	01	22	\ −0.5	6	10	2 cu	6	0.2	18		5
Grünberg i. Schles.	8	58.7	ESE 2	01	20	\ −0.5	6	20	3 ci	7	2	16		9
Breslau	8	57.7	ENE 2	12	20	\ −0.5	5	4	6	8	0	14		6
Frankfurt a. M.	8	58.7	SSW 3	55	16	− 0	6	2	10 mi	9	5	16		7
Karlsruhe	7[36]	58.4	SW 2	11	18	− 0	1	50	9	7	0	13		5
Friedrichshafen	8													
Bamberg	8	58.0	S 2	10	17	\ −0	6	20	9	9	1	14		8
München	8	58.0	W 1	12	16	− 0	9	10	10	8	0	12		8
Kahler Asten 852	8	−	N 4	27	13	\ −0	4	0.05	Nebel	0	3	12		6
Wasserkuppe (Rhön) 950	8	677.3	SW 3	55	12	− 0	6	0.05	10	0	89	10		−
Feldberg im Taunus 801	8	587.3	WNW 2	55	13	\ − 0	6	0.05	10 mi	0	28	12		9
Brocken 1148	8	658.3	SSE 6	27	11	\ −1.0	6	0.2	Nebel	8	2	10		0
Fichtelberg 1213	8	656.7	SW 2	22	10	− 0	3	0.5	10 mi	0	0	10		0
Schauinsland 1605	7[55]													
Feldberg i. Schwarzw. 1497	7[55]	635.0	W 1	27	8	− −	5	0.05	Nebel	0	3	8		6
Zugspitze 2964	7[18]	536.8	Stille	71	1	− 0	7	0.05	10 mi	0	2	0		0
Säntis 2500	8	567.0	WNW 5	55	3	\ −0.5	6	0.05	10 mi	0	8	3		−
Sonnblick 8106	8													

Seehöhe in Metern

Luftdruck der Bergstationen nicht auf Schwere und Meeresspiegel reduziert

Nachdruck und Verwertung für öffentliche Vorhersage verboten!

Sonnabend, d. 25. Juli 1925.

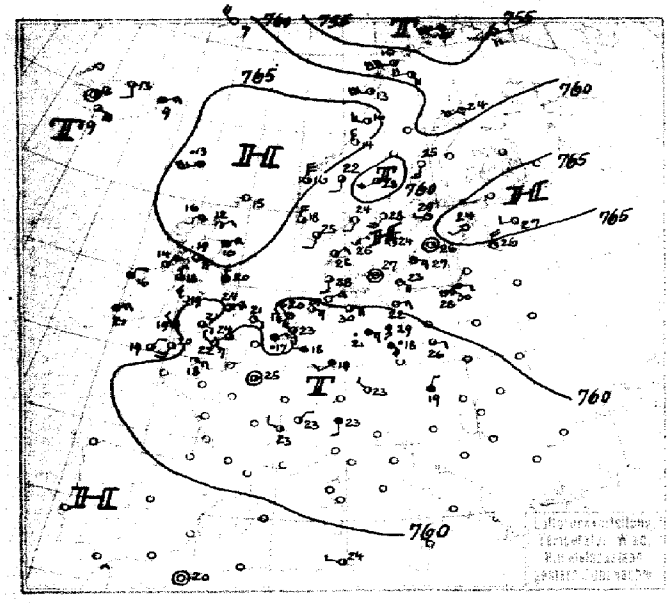

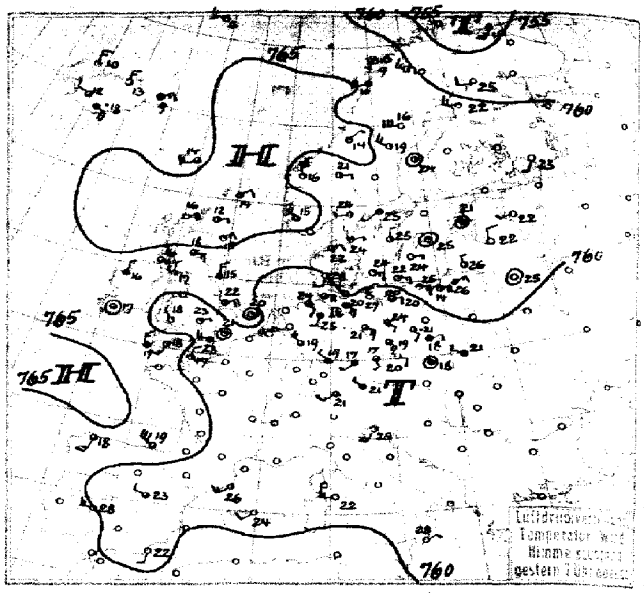

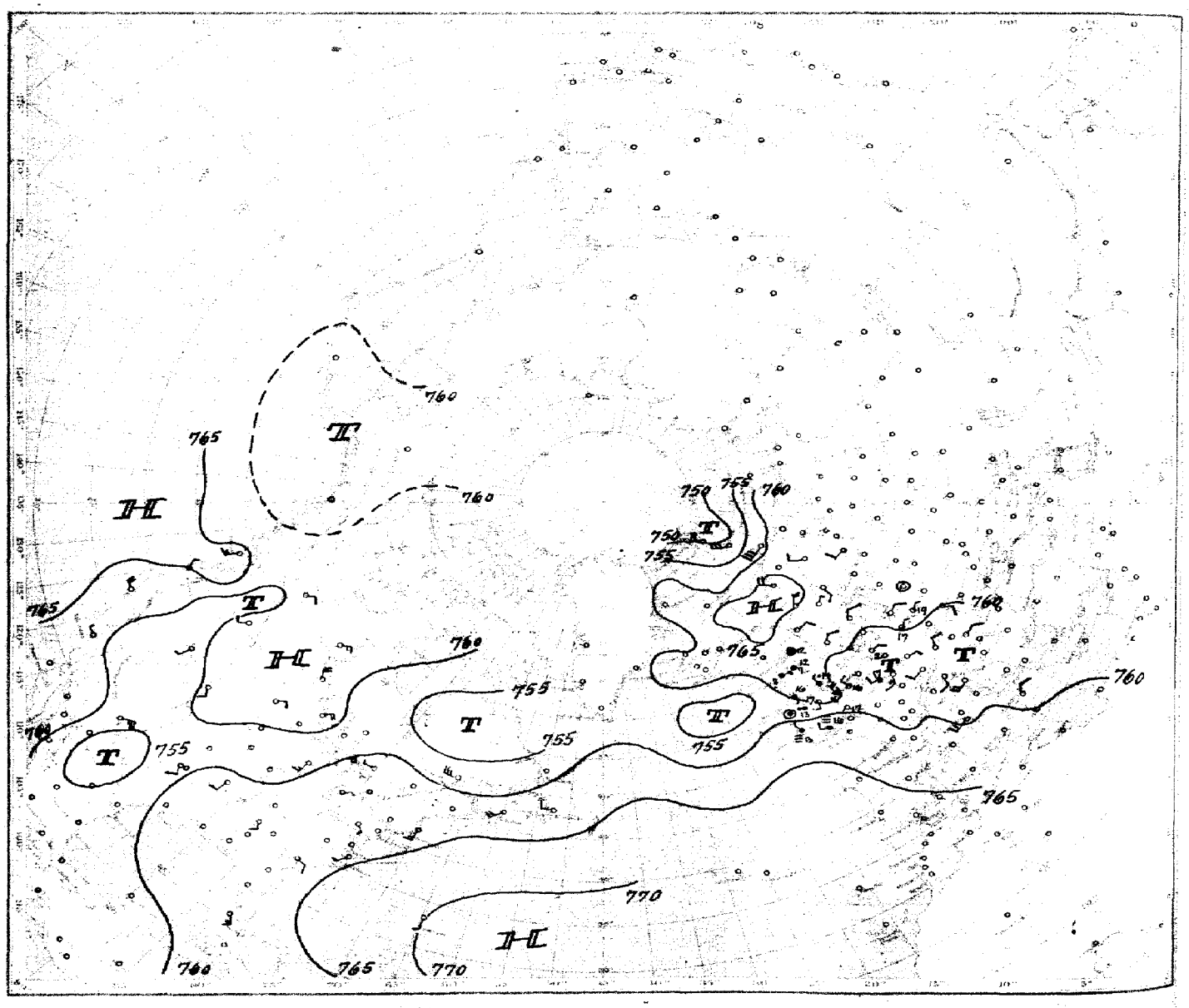

Luftdruck, Temperatur, Wind, Himmelszustand der nördlichen Halbkugel
vom Sonnabend, d. 25. Juli morgens.

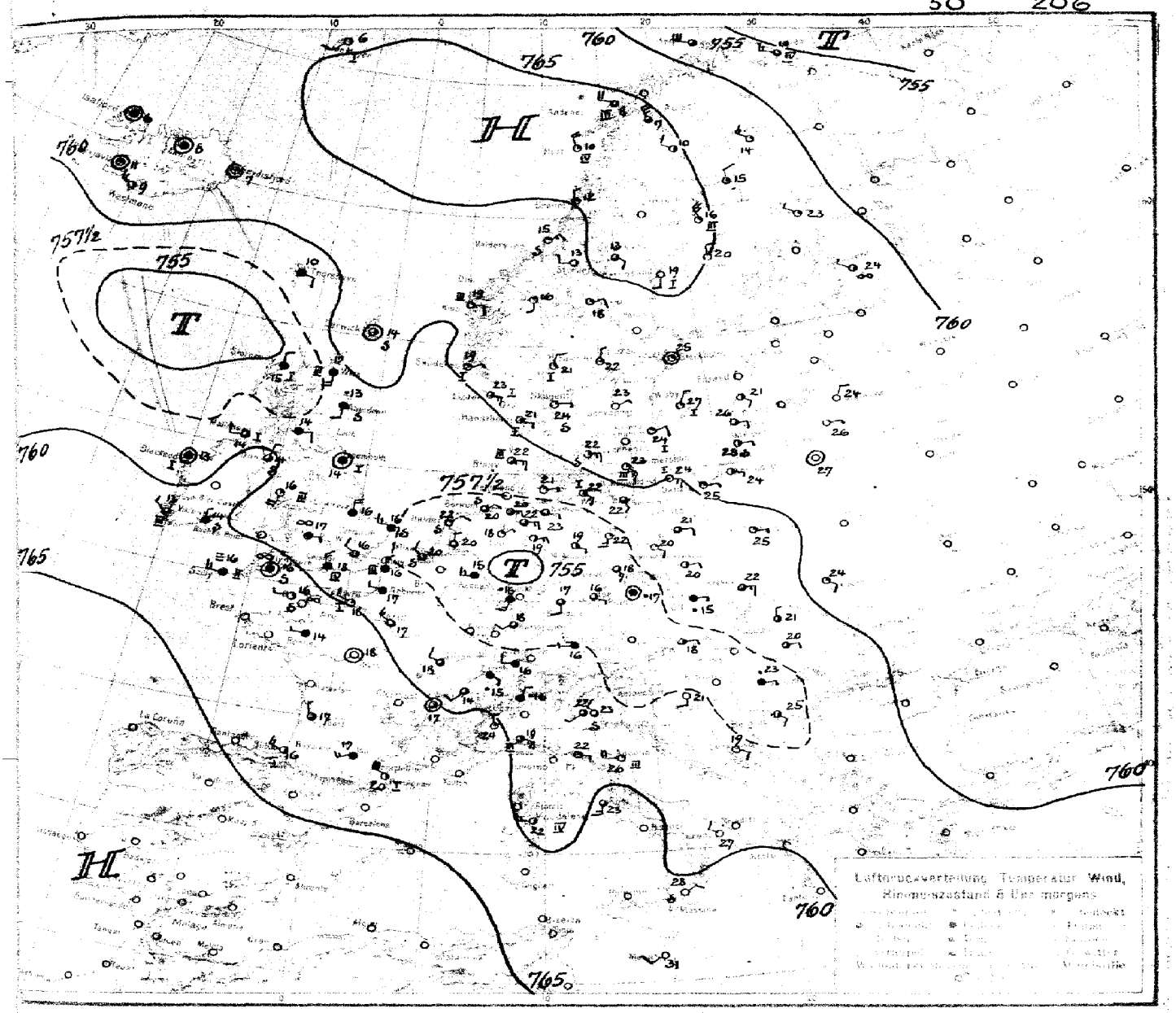

ETTERLAGE UND ÜBERSICHT 8 Uhr morgens. Sonnabend, den 25. Juli 1925.

Mit der hoch hinaufreichenden Ostströmung ziehend haben sich gestern über Nord- und Mitteldeutschland Wärmegewitter entladen und damit die Trockenperiode abgeschlossen. Auch der Süden hatte nachts Gewitter. Zustandekommen ist erst ermöglicht worden nachdem die kräftige abwärts gerichtete Luftbewegung durch die aufgegangen erwärmten Luftmassen aufgewogen wurde und Wolken sich bilden konnten. Im Kartenbild ist ein zwar flaches, aber doch offenbar in große Höhen reichendes Tief zu erkennen. Inzwischen stößt das Azorenhoch wieder ostwärts vor, sodaß mit Zurückdrängen des Tiefs vielfach heiteres Westwindwetter zur Herrschaft kommt.

VORAUSSICHTEN AN DER DEUTSCHEN KÜSTE für Sonntag, den 26. Juli 1925.

NORDSEE UND OSTSEE Zunächst wechselnd bewölkt, bei leichten östlichen Winden, vereinzelt Regenschauer, später Auffrischen und Rückdrehen der Winde, langsames Aufklaren.

NORDSEE (Ww. Swinemünde:) Schwache, vorwiegend östliche Winde, teils heiter, teils wolkig, wachsende Böen- und Gewittergefahr.

OSTSEE (Ww. Königsberg:) Mäßige südliche Winde, zunehmende Bewölkung, vorbreitete Gewitter, zunächst noch heiß.

Mf.

Blaudruck: Hartung & Co., Hamburg

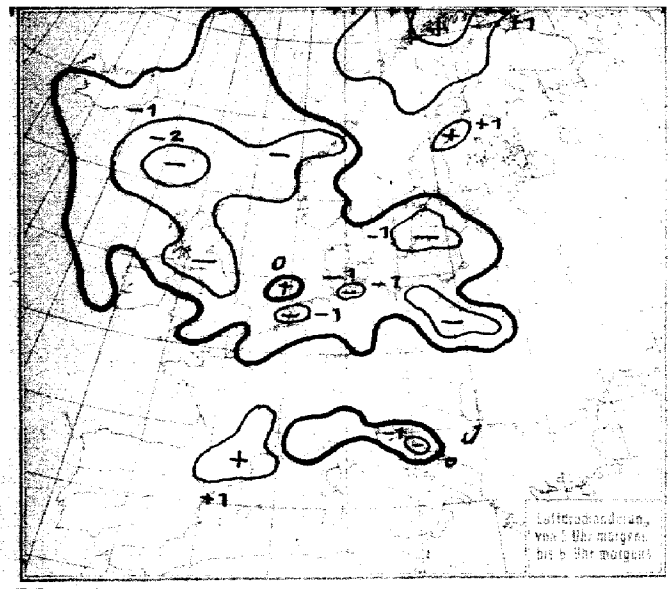

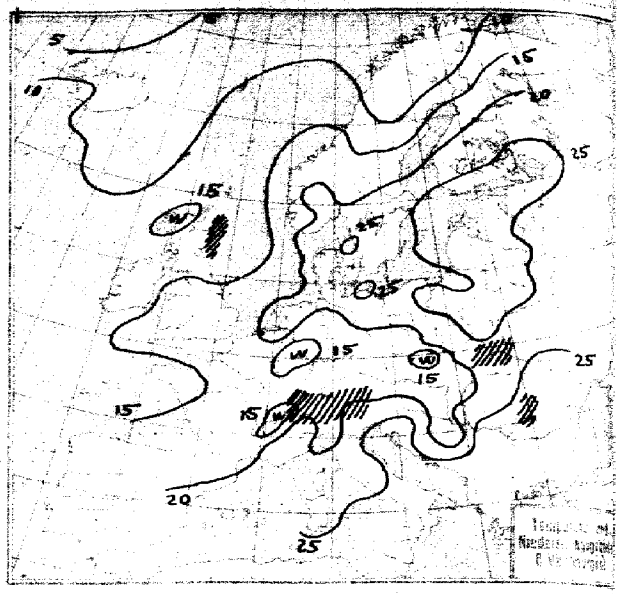

NACH AUFZEICHNUNGEN DER REGISTRIERAPPARATE ZU HAMBURG SEIT GESTERN 8 UHR MORGENS (M. E. Z.)

STUNDE		9	10	11	12m	1	2	3	4	5	6	7	8	9	10	11	12n	1	2	3	4	5	6	7	8
Thermograph		27.6	28.7	30.0	30.0	30.1	30.4	29.5	29.4	29.2	27.8	20.0	19.5	20.0	21.4	21.4	21.2	20.6	20.2	20.1	19.7	18.6	19.3	20.3	20.
Barograph		57.2	56.9	56.6	56.2	55.9	55.5	55.2	55.0	54.9	55.2	55.3	55.4	55.7	56.1	56.9	54.8	54.5	54.2	54.2	54.0	54.0	53.7	53.5	53.
Anemograph	Richtung	E	E	E	E	E	E	E	E	E	E	S	NNE	NNE	NE	ENE	E	E	ESE	ESE	ESE	ESE	ESE	ESE	E
	m. p. S.	3.2	4.7	5.9	6.3	6.3	6.3	6.4	5.6	6.5	4.5	4.5	2.5	3.0	3.5	4.3	3.3	4.3	3.5	3.5	3.8	4.0	3.7	3.5	2.6
Regenmesser									6.4			2.8													
Sonnenscheindauer in Min.		60	60	60	50	50	20	45	50	45															

AUFSTIEGE

STATION Wind in m./S.	Seehöhe	Zeit	Boden	200	500	1000	1500	2000	2500	3000	3500	4000	4500	5000	Bemerkungen
					Gestern nachm. und abend.										Sichtw. bis Klm.
Lindenberg	122 m	3p	22.6 69	19.7 62	17.6 69	17.6 61	14.0 78	8.5 98	5.0 97	2.1 86	1.6 77	ci, ci str. a cu	a str. cu		" " 20 "
"	"	"	S 12	SSE 12	SE≥S 13	SE≥S 13	E≥S 15	ESE 15	ESE 17	ESE 18	ESE 20				
Friedrichshafen	400 m	Ep	-	-	SW 4	N≥E 2	N 3	NW, N 4	W 6	WSW 7	-	W≥S 6	W≥S 9	WSW 14	" " 20 "
Rostock	37 m	6p	-	E≥N 13	E≥S 13	E≥S 13	E≥S 13	-	ESE 12	-	ESE 17	ESE 8	ESE 11		
Fernborough		7p	-	-	N≥W 3	-	-	-	-	ENE 11					
Croydon		"	-	NE≥N 4	-	NW≥N 4									
Stumpne		"	-	-	NW≥N 3	-	N≥W 6								
Calshot		"	-	-	SSE 1	NE≥N 3	-	-							
Zara		"	-	-	SW 1	-	-	W≥S 8	-	W≥S 9					
Bucarest		"	-	-	SSE 10	-	-	SW 11	-	W≥S 16					
Mailand		"	-	-	N≥E 1	WNW 6	W≥S 3								
Padua		"	-	S≥E 4	-	-	SW 7	-	-	SW≥W 6					
Rom		"	-	-	-	SW 6	SW≥W 6	-	-	W≥W 18					
							Heute morgen								
Calshot		2a	-	NW 5	NW 4	NW≥N 4	NW 3								
Rostock	37 m	6a	ESE 3	ESE 9	SE≥E 11	E≥S 11	E 12	-	E 14	ci str.	a str. a cu				" " 20 "
Großberstel	17 m	"	E 3	E≥S 4	E≥S 4	E 11	E 14	E 17	E 15						" " 10 "
Pyrmont		"	-	SW 3	NW 4										
Lyon		"	-	-	NW≥N 5	NW 5	WNW 5								
Bremen		"	N 3	NE 2	E≥S 12	N 6	-	E 15	E 17	E 16	a cu				" " 10 "
Hannover	57 m	"	E 2	SE 9	SE≥E 9	-	SE≥E 7	ESE 7	E≥S 5	E 5	E 5	cu			" " 20 "
Dresden		"	SE≥E 4	SE≥E 4	SSE 5	SSE 6	S≥E 7	SSW 2	SW 7	SE≥S 1	strcu,	strcu a str.			" " 10 "
Aas		7a	-	-	S 4	-	S≥W 8	S≥W 8							
Perth		"	S 2	-	SW 4	W 8	W 8	SWSW 7	-	WSW 9	-	SW 7	-	SSW 7	
		"												Gmist	
Breslau		"	ESE 1	SE 5	SSE 5	SE 7	SSE 6	SSE 4	SE≥S 8	SE 7	SE 8	SSW 5	S 6	Gmist	" " 10 "
Detbilt		8a	N 1	-	-	-	NE 1	NE 14	-	NE 14	a str.	a cu			" " 20 "
Essen		"	ESE 1	S≥W 2	SW≥S 4	SW 5	strcu	a cu							" " 20 "
Kasdorn		"	N 1	E 5	SE 8	SE 12	SE 11	SE≥S 6	strcu	a cu					" " 20 "
Warschau		"	E 1	-	SE 5	SE 10	SE 9	SE 9	-	ESE 10	-	SSE 16	ci		" " 50 "
Malta		"	SW 3	-	-	-	-	-	-	SW≥W 6	-	-	-	NW 7	" " 50 "
Rostock	37 m	"	22.8 69	18.5 72	19 64	18.8 71	12.5 69								
"	"	"	SE≥E 4	SE≥S 7	SE≥S 12	E≥S 14	E≥S 17	ci str.	ci cu,	a str.	a cu,	strcu	cu	cumi	" " 20 "
Holyhead		"	-	SW 9	WSW 2	SW 4									
Plymouth		"	-	WNW 8	WNW 4	NW 4									
Jessau		"	SE 2	SE 3	S 5	SSE 6	SE 6	SE 6	SE 6	ci cu	a cu				" " 10 "
Lindenberg	122 m	"	SE 2	SE≥E 3	SE≥S 6	S≥E 6	S≥E 4	SE≥S 6	SSE 9	SE≥S 9	SE≥S 8	SSE 11	SSE 9	a str. cu	" " 10 "
Großberstel	17 m	10a	E 6	E≥N 7	E≥N 5	E≥N 14	E 17	E 17							" " 10 "

Sonnabend, 25. Juli 1925

STATION	MORGEN Luftdruck	Wind	Wetter	Temperat.	Luftdruck Charakter. u. Änder.	W	Niederschlag	Wolken (in Zehntel)	Rel. Feucht	Niederschlag	Minimum	Seegang
Wien	58.0	WSW 1	heiter	–								
Zürich	59.5	W 2	12	16	⟋+0.5	9	20	10 8 mi cu	9	4	14	
Bern	58.3	SE 1	50	15	⟋+0.5	6	50	10 mi	9	0.1	14	
Genf	59.9	SW 2	13	14	— 0	1	50	9 cu mi cu	8	4	14	
Lugano	57.4	NNE 0	60	16	— 0	2	10	10 mi	7	0	13	
Helder	56.4	NE 2	01	22	⟍ 0	0	20	2 ci cu	8	0		5
Vlissingen	56.8	NW 2	11	20	⌊ 0	1	10	8 cu cu sc	8	0		5
Utrecht	55.8	N 1	11	20	⟍ - 1.0	9	20	8 cu sc	9	4	16	
Kopenhagen	60.1	E 3	01	22	⟋ - 0.5	1	20	3 a cu	7	0		5
Skagen	61.1	E 1	01	24	⟍ 0	0	10	1 ci	8	0		5
Hanstholm	60.4	ESE 1	01	21	⟍ - 0.5	8	50	4 cu 2 cu	8	0		I
Blaavandshuk	58.6	E 3	12	22	⟍ - 0.5	1	50	8 ni	-	0		III
Hammershus	60.3	SE 3	01	23	⟋ - 0.5	0	50	2 cu	9	0		III
Abisko	65.7	NNW 5	13	7	⟋+1.5	1	>50	7 sc cu 3 sc	7	0.1	5	
Haparanda	64.4	NNW 2	01	15	⟋+0.5	0	>50	1 ci	4	0		5
Stensele												
Oestersund	66.5	SE 2	11	13	— 0	1	60	7 sc cu 3 sc	6	0	9	
Hernösand	65.4	S 1	01	19	⟋+0.5	1	>50	· · · · ·	-	0		I
Särna	63.0	ENE 2	01	18	— 0	1	>50	2 cu 2 cu	6	0	10	
Karlstad	62.3	N 1	02	22	— 0	0	-	2 cu	6	0	16	
Stockholm	62.2	Stille	02	25	⟍ 0	1	20	3 ci cu 2 ci sc	5	0	18	
Jonköping	62.4	NE 1	01	23	⟍ - 0.5	0	50	1 ci	5	0	17	
Wisby	62.4	NNE 1	01	27	⟍ - 1.0	0	>50	2 ci	7	0		I
Kalmar	61.4	ENE 2	01	24	⟍ - 1.0	0	-	1 cu sc 1 sc mi	7	0		I
Gällivare	65.2	NW 2	02	10	⟋+1.5	0	>50	5 cu	0	0	6	
Karlshamn	64.4	W 2	11	13	⟍ - 1.0	1	50	7 cu	8	0		5
Björöklubb	65.7	NNW 5	01	16	⟋+0.5	0	>50	1 ci	-	0		III
Quade Hook												
Spitzbergen	53.6	NNW 4	11	5	⟋+2.5	2	>50	8 a cu	7	0		
Ingö	58.8	WNW 6	13	8	⟋+2.5	5	50	8 sc cu 5 sc	7	4		III
Valdersund	63.8	NE 3	02	15	⟍ - 1.0	0	50	2 a cu	6	0		5
Kinn	60.3	E 2	01	19	⟍ - 1.0	0	>50	1 ci sc	8	0		III
Lister	60.8	ESE 3	02	23	⟍ - 0.5	0	50	4 cu ci	6	0		I
Bären-Insel	53.6	NW 6	40	3	⟋+1.5	3	2	10 str.	8	◐		IV
Andänes	65.0	WNW 4	13	8	⟋+1.5	5	50	8 cu mi	7	0.4		III
Röst	67.8	NNW 4	00	10	⟋+1.0	7	50	2 sc	6	0		I
Jan Mayen	64.1	SW 2	01	6	⌊ 0	1	>50	4 str.	6	0		I
Färder	61.8	NNE 2	00	21	⟍ - 0.5	0	50	1 a cu	-	0		I
Vardö	57.5	WNW 3	18	10	⟋+1.0	1	>50	7 sc cu	7	0		IV
Brönnö	67.1	N 1	00	12	— 0	1	>50	3 ci	8	0	-	
Utsire	67.1	ENE 1	00	13	⟍ - 1.0	0	50	8 cu	8	0		I
Dombas	62.3	S 1	00	16	⟍ - 0.5	1	>50	2 cu	7	0	9	
Helsingfors												
Vasa	62.2	N 1	01	20	⟋ +1.0	0	10	wolkenl	4	0		I
Kuopio												
Dorpat												
Riga												
Warschau	58.7	E 1	01	25	⟍ - 0.5	1	50	2 str.	5	0	19	
Lemberg	60.5	SE 2	01	24	⌊ - 1.0	0	10	1 str. ci	5	0	15	
Pinsk												
Wilna	62.5	Stille	02	27	⟍ 0	0	20	10 str.	5	0	16	
Krakau	58.1	E 3	11	22	⟍ - 1.5	1	10	9 3 str. cu	6	0	15	
Posen	58.6	E 2	11	21	⟍ - 1.0	5	10	7 8 str.	7	4	16	
Prag	57.4	Stille	61	17	⟋ 0	2	4	10 8 mi	9	◐	15	
Eger	57.1	ESE 1	11	16	⟋ 0	3	10	7 8 str. cu	9	0.2	12	
Preßburg	56.6	NNE 2	10	18	⟋ 0	8	20	9 3 str.	8	7	17	
Kaschau	58.7	N 1	11	21	⟋ +0.5	1	20	8 4 str. cu	7	0	15	
Olmütz	58.1	E 1	52	15	⟋ 0	6	4	10 mi	8	1	15	
Budapest												
Belgrad	57.2	SE 2	12	25	— 0	0	20	6 str. cu	7	0	19	
Serajewo	58.2	ESE 2	01	18	— 0	0	10	wolkenl	7	0	15	
Agram	57.6	S 2	00	21	— 0	0	>50	"	8	0	21	
Sofia												
Athen												
Korfu												
Turin	57.3	N 1	02	24	⟍ - 0.5	6	4	3 cu mi	9	3	16	
Genua	57.5	ESE 5	18	18	⟍ - 0.5	6	20	9 sc cu 8 mi	8	7		VI
Livorno												
Ancona	58.0	W 4	00	26	⌊ 0	0	50	1 cu	4	0		III
Maddalena	58.6	W 3	02	22	— 0	1	20	4 3 cu	7	3		IV
Messina	61.0	NE 2	01	28	⟋ +0.5	0	10	- - -	5	0		5
Tarent	56.5	NW 2	01	27	⟋ +0.5	0	10	- - -	4	0		5
Venedig	57.6	NW 2	12	23	— 0	0	20	8 3 cu sc 3 sc	6	0		5
Rom	66.4	S 3	00	23	⟋ +0.5	1	20	8 5 cu sc	8	-	11	
Malte												
Madrid												
La Coruña												
Mahon												
Malaga												
Horta												
Funchal												

STATION	MORGEN Luftdruck	Wind	Wetter	Temperat.	Luftdruck Charakter. u. Änder.	W	Niederschlag	Wolken (in Zehntel)	Rel. Feucht	Niederschlag	Minimum	Seegang
Rochefort												
Bayonne	63.8	WNW 3	11	16	— 0		20	8 mi cu		2		I
Bordeaux	62.0	NNW 1	11	17	⟋+0.5		10	7 mi cu		0.3	14	
Clermont												
Dijon	59.2	NW 2	11	18	⟋+0.5		20	9 cu str. cu		◐	16	
Calais	58.1	N 3	11	16	⟋ 0		2	10 str.		0		II
Brest												
Paris	59.2	NW 3	11	17	⟍ 0		10	9 cu str. cu		0.2	15	
Perpignan	61.8	NW 6	01	20	⟋+1.0		>50	8 - - -		0		I
Rennes	61.3	W 1	11	14	⟋+0.5		0.2	- - -		0.1	12	
Straßburg												
Toulouse	63.7	WSW 3	11	17	⟋+0.5		20	10 ni cu str. cu		0	13	
Tours	60.8	Stille	01	18	⟋+0.5		2	wolkenl.		0	13	
Ajaccio												
Le Havre	59.6	WNW 2	01	18	— 0		20	2 a cu		0		I
Marignane												
Nancy												
Lerwick	60.6	Stille	01	14	⟍ - 1.5	0	50	5 2 cu		8	0	
Renfrew	59.8	ENE 2	11	14	⟍ - 1.0	2	10	10 str.		9	0	13
Cranwell	60.2	N 4	11	16	⟍ - 1.0	7	10	10 8 str. cu		9	◐	-
Scilly	61.3	W 3	27	16	— 0	4	0.2	Nebel		0	0	
Wick	59.3	SSE 3	11	12	⟍ - 1.0	2	50	10 str.		0	0	III
Malinhead	57.7	W 2	11	14	⟍ - 0.5	3	10	9 str. cu		0	0	
Tynemouth	59.8	Stille	16	14	⟍ - 1.0	6	10	10 str.		9	0.3	
Pembroke	59.8	SSW 1	01	16	⌊ - 0.5	0	20	4 2 cu		0	8	
Roches Point	61.1	N 1	11	14	— 0	1	20	10 str.		9	◐	
Croydon	59.5	NW 2	10	16	⌊ 0	3	4	9 3 str. 3 str.		9	0	16
Aberdeen	59.9	S 2	41	13	⟍ - 1.0	6	10	10 mi		9	0.4	
Valentia	60.8	NW 1	11	13	⟍ - 0.5	2	10	9 6 str. mi		8	0	
Plymouth	60.8	Stille	24	16	— 0	3	4	Sunst		8	0	
Guernsey	60.6	W 4	20	16	— 0	0	1	1 ci cu		0	◐	
Stornoway	56.8	N 2	11	15	⟍ - 1.5	2	20	10 str.		8	◐	
Holyhead	58.9	SSW 4	01	16	⌊ 0	0	10	1 str. cu mi		0	0	
Donaghadee	60.1	NNE 1	10	14	⟍ - 1.0	1	50	8 str. cu		9	0	
Yarmouth	58.5	WNW 3	11	16	⟍ - 0.5	1	10	10 6 str.		0	◐	
Blacksod	58.5	Stille	11	13	— 0	4	20	- - -		8	0	
Calshot	59.7	NNW 3	11	18	⟍ - 0.5	3	2	10 str. cu		9	0	
Thorshavn	59.2	ESE 2	16	10	⟍ - 2.5	6	10	10 str.		0	2	
Seydisfjord	60.5	Stille	01	7	⟍ - 0.5	1	0.2			2		
Acureyri	60.5	"	11	8	— 0	1	4			0		
Isafjord	63.6	"	12	6	— 0	2	20			0		
Reykjavik	60.5	"	01	11	⌊ - 0.5	0	>50	7 a cu		6	0	
Vestmannö	60.3	WNW 3	00	9	⌊ - 0.5	1	2			5		
Alexandrovsk												
Archangelsk												
Ust-Zylma												
Matochkin-Sharr												
Dickson												
Petersburg												
Tscherdyn												
Moskau												
Kasan												
Kiew												
Ufa												
Saratow												
Orenburg												
Odessa												
Sewastopol												
Astrachan												
Emba												
Batum												
Baku												
Tobolsk												
Omsk												
Tashkent												
V. Imbatskoe												
Tomsk												
Irkutsk												
Jakutsk												
Wladivostok												
Tanger												
Agadir												
Bon Denib												
Oran												
Algier												
Setif												
Tunis												
Aleppo												
Beyruth												

NORD-AMERIKA 2 UHR NACHTS

	Luftdr.	Wind		Luftdr.	Wind		Luftdr.	Wind		Luftdr.	Wind		Luftdr.	Wind
St John	76	W 2	La Paz	761	NE 3	Bermuda	770	S 1	Duluth	761	NE 4	Tatoosh	765	W 3
Sydney	62	[illegible] 4	Edmonton	60	NE 2	Key West	62	SE 3	Huron	62	NE 2	San Francisco	63	W 4
Father Point	58	W 5	Nantucket	64	S 3	Little Rock	61	S 2	Salt Lake City	57	S 1	San Diego	60	W 1
Parry Sound	63	W -	Washington	64	SE 1	Nashville	62	SE 2	Helena	61	SW 2	Forth Worth	59	SE 2
White River			Hatteras	64	SW 1	Cleveland	63	NE 1	Denver	60	SE 1	El Paso	57	NE 5
Winnipeg	62	NW 4	Charleston	64	E 2	Chicago	58	S 3	Roseburg	64	NW 1	Belle Isle		

STATION	GESTERN NACHMITTAG						GESTERN ABEND							
	Luftdruck	Wind	Wetter	Temperat.	W	Stärke in Im	Luftdruck	Wind	Wetter	Temperat.	W	Stärke in Im	Niederschlag	Maximum der Temperat.
Wien														
Zürich	57.8	NE 2	11	24	1	50								
Bern														
Genf	57.5	NNE 2	01	23	1	750								
Lugano	56.5	SSE 1	18	23	1	10								
Helder	59.2	NW 3	90	20	0	20								
Vlissingen	60.5	NE 1	51	17	6	10								
Utrecht	59.1	WNW 3	00	23	1	20								
Kopenhagen	63.3	Stille	01	27	1	50	62.3	E 3	01	24	1	50	0	5
Skagen	63.7	NE 1	01	25	0	20	62.6	ENE 1	01	24	0	20	0	5
Hanstholm	62.8	NE 2	01	25	0	50	61.8	NE 2	02	22	0	50	0	I
Marvedshuk	61.9	SSE 2	12	28	0	50	60.7	S 2	00	28	0	50	0	II
Hammershus	63.7	ESE 4	01	23	0	50	62.0	E 3	01	22	0	50	0	I
Abisko	59.4	W 4	11	11	1	750	60.3	WNW 3	01	10	1	750	∞	14
Haparanda	59.4	WSW 3	01	24	1	750	60.2	WNW 3	00	22	0	750	0	26
Stensele							63.6	W 6	9	16	0	750	—	—
Oestersund							64.5	NW 3	01	19	1	50	0	23
Hernösand	62.5	S 3	01	25	0	750	62.0	Stille	01	24	1	750	0	5
Särna	59.7	SW 4	12	28	1	750								
Karlstad	63.5	SSW 4	02	28	-	-	62.3	SW 1	02	25	1	-	0	29
Stockholm	62.9	W 1	02	29	0	50	—	— 1	02	26	0	20	0	29
Jonköping	64.1	NNE 1	01	24	0	50	62.4	N 1	01	25	0	50	0	26
Wisby	64.7	Stille	01	25	0	750	63.4	Stille	01	25	0	750	0	5
Kalmar	64.5	E 3	02	27	0	-	63.4	E 1	01	24	1	-	0	I
Gällivare	60.1	W 3	01	17	1	750	60.9	WNW 4	01	14	0	750	0	II
Karlshamn														
Bjuröklubb							63.0	NW 4	01	23	0	750	0	II
Quade Hook														
Spitzbergen							45.7	NW 4	11	6	2	50	∞	-
Fugö	54.0	WSW 7	58	10	5	20								
Valdersund	66.4	NNW 1	10	14	2	50	66.9	NE 1	00	14	1	50	0	5
Kinn	65.3	N 6	10	16	1	50	64.1	NNW 6	01	16	0	750	0	II
Lister	64.0	SSW 2	12	25	0	50								
Bären-Insel	46.4	NW 4	11	7	2	10	47.8	NW 4	54	6	2	4	0.1	I
Andänes	57.6	WSW 8	16	10	5	20	60.4	WSW 6	16	9	5	10	1	IV
Röst	62.8	WSW 6	01	13	1	50	64.3	WSW 6	12	10	2	750	0	V
Jan Mayen	61.6	NW 4	01	7	0	750	62.3	WNW 3	01	6	1	50	0	IV
Färder	64.2	SSW 2	02	24	0	50	62.6	WSW 1	01	24	0	750	0	I
Vardö	55.8	E 1	10	11	6	750	54.3	SSW 4	12	10	1	750	4	IV
Brönnö	66.1	W 3	01	16	1	750	60.7	SW 3	01	24	0	750	0	-
Utsire	64.6	N 4	12	18	5	20	66.8	NW 3	12	15	1	750	0	-
Dombas	62.0	S 2	11	22	1	50	62.2	Stille	02	21	1	750	∞	-
Helsingfors														
Vasa														
Kuopio														
Dorpat	54.8	W 2	00	27	—	-	63.3	WSW 1	00	22	—	-	-	22
Riga	64.3	N 4	01	26	1	-	63.4	N 2	02	22	1	50	0	26
Warschau														
Lemberg														
Pinsk														
Wilna							62.7	Stille	01	25	0	4	0	29
Krakau							59.6	WNW 1	—	21	—	4	0	20
Posen														
Prag							57.3	ESE 2	01	20	1	50	10	22
Eger							57.7	SSE 1	11	17	6	50	—	17
Preßburg	59.3	NNE 1	11	19	6	10	57.8	Stille	00	20	0	50	11	22
Kaschau	59.4	E 1	11	26	1	20	58.7	E 1	10	24	5	50	∞	26
Olmütz	60.1	S 2	11	17	6	20	58.3	Stille	11	18	6	750	4	17
Budapest														
Belgrad														
Serajewo														
Agram														
Bosna														
Athen														
Korfu														

STATION	GESTERN NACHMITTAG						GESTERN ABEND							
	Luftdruck	Wind	Wetter	Temperat.	W	Stärke in Im	Luftdruck	Wind	Wetter	Temperat.	W	Stärke in Im	Niederschlag	Maximum der Temperat.
Turin														
Genua														
Livorno														
Ancona							59.8	— 2	11	24	0	20	0	
Maddalena							58.6	W 3	01	22	0	10	0	
Messina							57.6	NE 2	00	28	1	20	0	
Tarent														
Venedig							56.2	SSW 4	00	25	0	10	0	
Rom														
Malta														
Madrid							67.8	WNW 1	11	23				
La Coruña	64.-	NW 2	—	16			64.9	SSE 3	11	18				
Mahon							58.7	SW 2	01	26				
Malaga							57.6	E 2	01	29				
Horta	6						63.3	SSW 5	13	25	1	20	∞	
Rochefort														
Bayonne														
Bordeaux														
Clermont														
Dijon														
Calais														
Brest														
Paris	59.-	Stille	1/2 bd.	25										
Perpignan														
Rennes														
Straßburg														
Toulouse														
Tours														
Ajaccio														
Le Havre														
Marignane														
Nancy														
Lerwick							65.8	NE 2	01	19	0	50	0	
Renfrew	64.6	E 4	11	19	2	20	63.4	ENE 2	12	18	8	20	0	
Cranwell	60.2	NE 4	11	24	1	20	60.5	NE 4	01	22	0	-	0	
Scilly	60.6	NNE 2	10	19	1	10	61.5	NNW 3	11	17	1	10	0	
Wick	67.1	NE 2	01	12	0	50	65.6	ENE 1	01	12	0	50	0	
Malinhead	63.3	WNE 3	00	19	1	20	64.1	E 5	12	16	0	20	0	
Tynemouth	64.4	W 3	16	20	4	4	63.0	N 5	11	15	2	10	0	
Pembroke	60.3	NW 1	—	19	1	20	57.8	NW 1	02	18	0	4	0	
Roches Point	61.3	S 1	01	19	1	10	61.7	SSE 1	01	19	0	10	0	
Croydon	57.6	SW 1	11	24	1	50	57.6	Stille	00	21	2	10	0	
Aberdeen	66.0	NE 3	10	16	2	20	65.8	NE 3	00	15	0	20	0	
Valentia	61.9	NE -	01	21	0	10	61.8	Stille	11	17	1	10	0	
Plymouth	60.0	SSW 4	01	20	0	20	60.3	SSW 3	02	18	∞	20	0	
Guernsey	59.3	ENE 3	01	18	0	50	57.8	N 2	12	17	0	50	0	
Stornoway	65.3	NE 4	01	16	0	50	63.3	NE 4	01	16	0	50	0	
Holyhead	61.1	NW 3	01	19	0	20								
Donaghadee	63.3	N 1	00	18	0	50	62.6	N 1	11	17	0	50	0	
Yarmouth	60.0	ESE 1	01	21	0	20	60.2	Stille	01	20	0	4	0	
Blacksod	62.8	NNE 2	11	16	2	20	61.3	N 1	11	16	2	30	0	
Calshot	60.0	ESE 3	01	22	0	50	57.6	W 3	00	23	0	50	0	
Thorshavn	45.2	WSW 5	41	13	3	2	49.7	WSW 3	11	14	1	750	0	-
Seydisfjord	64.1	NE 3	11	9	2	-	63.2	NE 3	11	9	2	-		
Acureyri	63.0	SSE 2	10	1	2	-	60.7	N 5	11	13	1	2		
Isafjord							62.8	N 3	00	10	0	-		
Reykjavik	62.1	Stille	11	13	5	20	61.8	WNW 2	11	12	1	50	1	
Vestmannö	62.5	ESE 6	13	9	1	30	64.-	SE 4	40	48	6	30		

SCHIFFSMELDUNGEN

Datum	Zeit	Breite	Länge v. Gr.	Luftdruck	Wind	Wetter	Temper. Luft	Temper. Wasser	W	Stärke in Im	Wolken (in Zehntel)	Seegang	Dünung aus
24. Juli	2p	50.7	1.5 E	61.	WNW 2	01	23	—	3	20	3 s.w.sw.	—	—
"	"	69.1	3.3 E	65.	NNE 3	01	—	—	0	20	wolkenlos	0	NE
"	"	44.4	31.7 W	22.	Stille	00	24	26	0	20	9	0	NE
"	"	42.5	54.0 E	26.	SSW 2	01	23	23	4	50	2	1	W
"	"	48.8	18.1 W	68.	NW 2	00	20	16	3	50	4	0	-
"	7p	60.4	0.7 W	60.	Stille	01	20	16	1	50	3	0	—
"	"	49.6	21.5 W	67.	S 5		10	17	19	2	50	5	1 NE
"	"	59.0	12.9 W	64.	SSE 2		12	14	13	8	50	3	W
"	2a	57.3	10.1 W	66.	SSW 1		11	15	17	8	20	4	W

Datum	Zeit	Breite	Länge v. Gr.	Luftdruck	Wind	Wetter	Temper. Luft	Temper. Wasser	W	Stärke in Im	Wolken (in Zehntel)	Seegang	Dünung aus
25. Juli	2a	48.2	2.4 W	61	W 3	00	17	15	4	250			
"	"	49.3	13.8 W	65	WNW 3	12	15	15	—	30	mallowdes	0	—
"	8a	50.6	16.1 W	62	SW 3	51	14	16	2	20	10	0	—
"	"	49.5	11.6 W	63	W 2	11	15	15	—	20	10 abv	0	—
"	"	49.1	9.0 W	61	W 1	28	16	14	—	—		0	—
"	"	58.2	19.5 W	55	NW 2	30	11	12	6	50	10	3	W

WETTERBERICHT
DER
DEUTSCHEN SEEWARTE

JAHRGANG 50, Nr. 207 — VERLAGSORT HAMBURG — Sonntag, 26. Juli — 1925

Mitteleuropäische Zeit — Luftdruck reduziert auf 0° Temperatur, Meeresspiegel und Schwere in 45° Breite — Temperatur in Celsius-Graden — Windstärke nach Beaufortskala (12 = Orkan) — Wetter: 00 bis 09 wolkenlos bis halb bedeckt; 10 bis 19 halb bis ganz bedeckt; 20 bis 29 Dunst oder Nebel; 30 bis 39 Schauer; 40 bis 49 Rieselregen; 50 bis 59 sonstiger Regen; 60 bis 69 Schnee; 70 bis 79 Graupel oder Regen und Schnee gemischt; 80 bis 89 Hagel; 90 bis 99 Gewitter — Wetterungsverlauf seit der letzten Beobachtung: 0 = wolkenlos bis halb bedeckt, 1 = wolkig, 2 = anhaltend ganz bedeckt, 3 = Dunst oder Nebel, dichter Nebel, 5 = Schauer, 6 = Regen oder Rieselregen, 7 = Schnee, 8 = Graupeln oder Hagel, 9 = Gewitter — Relative Feuchtigkeit: 0 = 95 bis 100 %, 9 = 90 bis 94 %, 8 = 80 bis 89 %, 7 = 70 bis 79 %, 6 = 60 bis 69 %, 5 = 50 bis 59 %, 4 = 40 bis 49 %, 3 = 30 bis 39 %, 2 = 20 bis 29 %, 1 = 10 bis 19 %

GESTERN NACHMITTAG 2 UHR

DEUTSCHE STATIONEN	Uhrzeit	Luftdruck	Wind	Wetter	Temperat.	Luftdruck Charakter. u. Änder.	W	Stärke in Bft	Wolken (in Zehntel)	Rel. Feucht.	Seegang	Wolkenhöhe
	2	66.1	NE 2	11	22	\ − 0.5	1	20	− − − − −	7		9
	2		NE 2	wolkig	9						I	
	2	55.8	ESE 3	16	24	↗ + 1.0	5	20	8 4 str.	6		5
	2											
	2	55.6	ESE 2	11	27	\ − 0.5	5	10	6 4	4		4
	2	57.4	ENE 3	01	24	\ − 1.0	0	−	5 2	6		4
	2											
	2	56.4	ENE 3	12	22	\ − 1.0	1	20	9	6		5
	2											
	2	58.4	ENE 4	24	29	\ − 1.0	0	20	6	5		4
	2	60.1	E 3	01	29	\ − 1.0	0	50	3	4		6
	2	62.3	SSE 1	00	25	\ − 0.5	1	10	3	3		5
	2	65.1	ESE 3	17	20	\ − 0.5	6	10	10	8		5
	2											
	2	64.2	SE 3	17	24	\ 0	1	20	7	5		6
	2	66.2	S 3	12	25	\ − 0.5	1	50	6	4		6
	2											
	2	56.2	SE 6	11	22	— 0	1	20	9 4	6		5
	2	64.3	SW 1	01	27	\ − 1.0	1	10	6	3		5
	2											
	2	56.5	ENE 1	16	18	\ − 0.5	9	10	10 5	8		5
	2	56.0	SW 3	55	18	/ 0	6	2	10	8		3
	2											
	2											
	2											
	2	58.4	W 2	58	16	— 0	5	4	10	9		4
	2											
	2											
	2	6555	SW 2	11	12	— 0	2	10	10	9		0
	2											
	2	59.1	NW 4	27	0	/ + 0.5	7	0.05	10	0		0
	2											
	2											

Beobachtungshöhen in Metern: Aachen 202 m; Wasserkuppe (Rhön) 950; Feldberg in Taunus 801; Brocken 1142; Fichtelberg 1213; Schneekoppe 1605; Feldberg i. Schwarzw. 1497; Zugspitze 2964; Säntis 2500; Sonnblick 3106

GESTERN ABEND 7 UHR

DEUTSCHE STATIONEN	Uhrzeit	Luftdruck	Wind	Wetter	Temperat.	Luftdruck Charakter. u. Änder.	W	Stärke in Bft	Wolken (in Zehntel)	Rel. Feucht.	Niederschlag	Maximum	Seegang	Wolkenhöhe
	7	64.9	NE 2	12	22	\ − 1.0	3	20	6 4 str.	8			I	7
	7		NE 2	½ bed.									II	
	7	53.6	ESE 1	11	26	\ − 1.0	1	20	7 str.	5	0	29		5
	7	55.6	SSE 2	12	24	— 0	1	20	6 4	6		28		9
	7	64.7	ESE 1	11	24	\ 0.5	1	10	7	5	0	28		6
	8	66.0	E 3	01	21	↗ + 0.5	0	−	3 str. ci	8	0	25		0
	8	56.4	SE 4	11	27	— 0	1	20	10 8	5	0		I	6
	7	55.8	E 3	11	22	/ 0	1	50	9 4	6	0	30		6
	7	56.5	WNW 4	Gewitter	18	— + 0.5							II	
	7	67.2	E 1	11	26	\ − 0.5	1	20	6	6	0	30		4
	7	58.4	ESE 2	00	26	\ − 0.5	0	20	2 ci	—	0	30		0
	7	61.0	SE 2	01	25	\ − 0.5	0	10	4	4	0		S	5
	7	55.3	SSW 2	53	19	\ − 0.5	6	10	10	9	10	22		4
	7	52.9	SE 1	00	23	\ − 1.0	1	0.5	3	7	0	25		6
	7													
	7	54.3	NW 1	12	24	\ − 0.5	1	50	7	3	0	28		6
	7													
	7	55.3	SE 3	11	20	\ − 0.5	1	20	9	6	0	22		5
	7	55.9	SW 3	12	24	\ 0	1	10	10	5	0	29		5
	7	56.6	SE 1	10	20	\ 0	9	20	8	8	0.5	−		7
	7	65.2	Stille	11	21	/ − 0.5	1	50	9	8	4	22		5
	7	65.2	WSW 1	11	19	\ 0	6	2	9	8	2	19		4
	7	54.1	SSW 3	11	18	— 0	5	20	9	8	0.1	18		9
	7	58.4	WSW 3	10	19	— 0	1	50	8	6	2	21		7
	9	67.0	SW 1	57	17	/ + 0.5	6	10	10	9	6	24		7
	7	58.1	WSW 1	16	17	— 0	5	20	7 2 str.	8	12	20		5
	7	—	SW 5	27	14	— 0	8	0.2	Nebel	0		15		0
	7													
	7													
	7	65.3	SSW 5	27	17	\ − 0.5	4	0.2	Nebel	0	0	13		0
	7	65.5	WSW 4	51	17	\ − 0.5	2	0.05	10 str.	0	2	16		0
	9	51.8	W 3	27	0	— 0	3	0.05	10 str.	0	7	2		0

Luftdruck der Bergstationen nicht auf Schwere und Meeresspiegel reduziert

KÜSTENSTATIONEN UND FEUERSCHIFFE

NACHMITTAG UND ABEND DES VORTAGES

	2p:	E 4 - 5, Gewitter, starker Regen, See III
	7p:	E 2 - 4, bewölkt, gut Sicht, See III
	2p:	757.9, ESE 3, ww 19, Temp. 24°, Sicht 50 km, See IV
	7p:	756.6, ESE 5, " 01, " 25°, " 50 " , " IV
	2p:	
	7p:	E 4, wolkig, See III
	2p:	
	7p:	
	2p:	763.0, ENE 4, ww 00, Temp. 23°, Sicht 20 km, See II
	7p:	760.4, E 5, " 01, " 20°, " 20 " , " III
	2p:	764.4, NNE 2, ww 01, Temp. 20°, WT 17°
	7p:	765.9, NE 2, " 00, " 22°, WT 11° See I
	2p:	
	7p:	E 2, heiter, See I, WT 18.2
	2p:	
	7p:	ENE 4, wolkig, böig, Regenschauer, See III, Sichtw. 12 sm
	6p:	766.2, NNE 2, ww 11, Temp. 22°,

HEUTE MORGEN

	8a:	E 2, bewölkt, gut Sicht, See II
	11a:	ESE 1, bewölkt, gut Sicht, See II
	8a:	
	11a:	
	8a:	SE 4, wolkig, See III
	11a:	SE 4, " " III
	8a:	SW, See II, bedeckt,
	11a:	
	8a:	
	11a:	
	8a:	752.5, NW 1, ww 01, Temp. 18°, See I, WT 17°
	11a:	
	8a:	ESE 1, heiter, See I, WT 18.2
	11a:	
	8a:	
	11a:	ESE 2, wolkig, See III, Seenebel sichtw. WT 18.2
	11a:	

HEUTE MORGEN 8 UHR

DEUTSCHE STATIONEN	Uhrzeit	Luftdruck	Wind	Wetter	Temperat.	Luftdruck Charakter. u. Änder.	W	Stärke in Bft	Wolken (in Zehntel)	Rel. Feucht.	Niederschlag	Minimum	Seegang	Wolkenhöhe
Borkum	8	52.6	SSW 1	02	21	\ 0	3	10	4 2 cu	9	0		S	7
Wilhelmshaven	8	52.4	SSW 2	11	19	\ − 0.5	0	10	3 str. ci str.	8	2	16	I	6
Helgoland	8	52.7	SW 1	Regen	20								I	
Altenwalde	8	57.9	SW 1	21	18	\ − 1.0	3	2	9 str.	9	8	14		3
Bremen	8	52.6	WSW 1	24	16	\ 0	4	2	8 str.	9	0	15		4
Hamburg	8	53.0	WSW 1	11	20	— 0	0	4	7 2 str.	7	0	17		9
Groß-Borstel	8	−	Stille	01	20		1	4			1	13		
Kiel	8	53.7	E 1	11	28	\ 0	0	−	8 str. ci	8	0	18		6
Warnemünde	6	54.0	SE 1	17	20	\ − 1.0	1	20	8 str. ci cu	7	0	23	I	9
Swinemünde	8													
Rügenwaldermünde	8	54.8	SSE 2	Regen	19	— + 0.1				9	5	15	I	
Danzig	8	56.4	ESE 2	11	24	— 0	1	20	7 str.	6	0	18		6
Königsberg	8	57.4	SE 3	01	24	\ − 0.5	0	10	4 2 ci	6	0	16		3
Memel	8	55.9	SE 5	00	23	\ − 0.5	0	10	wolkenlos	4	0		S	0
Aachen	8	55.5	WSW 5	11	16	/ − 0	6	10	10 8 Ki	9	0.4	13		5
Zwanigen	8	53.2	Stille	26	14	\ − 1.0	4	0.05	8 ni	0	0	12		6
Hannover	8													
Magdeburg	8	53.5	S 1	72	16	\ 0	1	10	10 8 str.	7	6	16		9
	8													
Dresden	9	53.9	SE 3	11	17	— 0	6	20	7 2 str.	8	1	15		5
Berlin	8	53.4	Stille	11	20	— 0	6	10	9 5 str.	8	5	18		6
Grünberg i. Schles.	8	55.7	S 2	11	18	\ − 0.5	6	10	7 2 str.	8	1	16		5
Breslau	8	55.0	WSW 2	14	18	/ 0	1	10	7 3 str.	8	3	15		4
Frankfurt a. M.	8	56.6	SW 3	10	18	/ + 0.5	2	44	8 6 str. cu	8	0.2	17		6
Karlsruhe	7	56.8	SW 2	11	18	/ + 0.5	5	28	10 8 str.	8	1	17		5
Friedrichshafen	8	59.3	WSW 3	61	16	/ + 0.5	5	20	10 ni	8	0.6	15		5
Bamberg	8	58.7	SW 1	41	17	\ 0	6	10	10 ni	9	7	14		7
München	8	58.3	SW 3	60	15	— 0	6	10	10 3 ni strom	9	6	14		4
Kahler Asten 832	8	−	W 6	27	12	— 0	4	0.05	Nebel	0	8	12		0
Wasserkuppe (Rhön) 950	8	49.3	SW 4	25	13	— 0	4	0.05	10 str. ni	0	12	10		−
Feldberg im Taunus 801	8	49.4	W 3	27	12	/ + 0.5	4	0.2	Nebel	0	4	12		5
Brocken 1142	8	49.1	WSW 3	25	11	/ 0	6	0.2	Nebel	0	0.3	10		0
Fichtelberg 1213	8	49.3	WSW 5	27	11	\ − 0.6	4	0.05	Nebel	0	3	9		0
Schneekoppe 1605	7													
Feldberg i. Schwarz. 1497	7													
Zugspitze 2964	7	51.4	WNW 3	51	7	/ + 0.5	6	0.05	10 ni	6	2	8		0
Säntis 2500	8	51.8	WSW 8	50	3	/ + 1.5	6	0.05	10 str.	0	7	3		8
Sonnblick 3106	8													

Luftdruck der Bergstationen nicht auf Schwere und Meeresspiegel reduziert

Nachdruck und Verwertung für öffentliche Vorhersage verboten!

Sonntag, den 26. Juli 1925

DEUTSCH

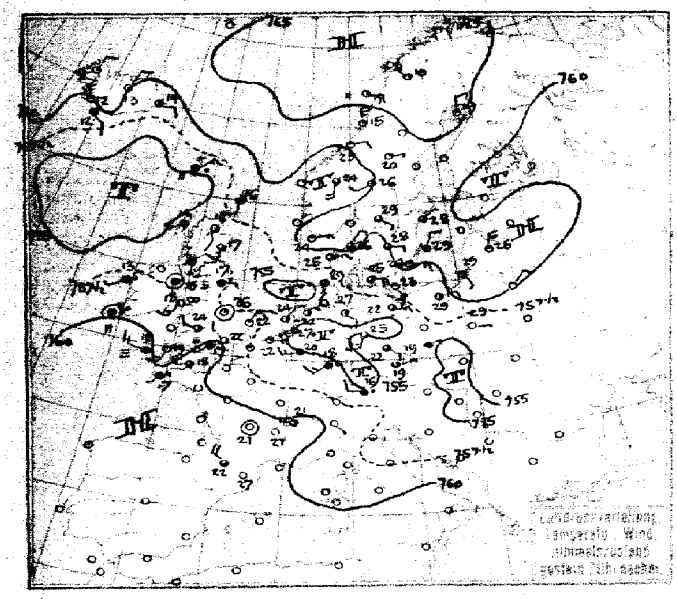

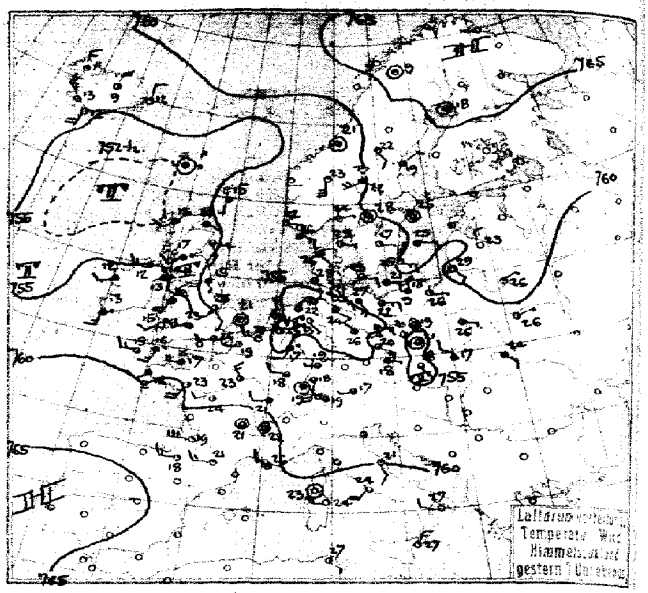

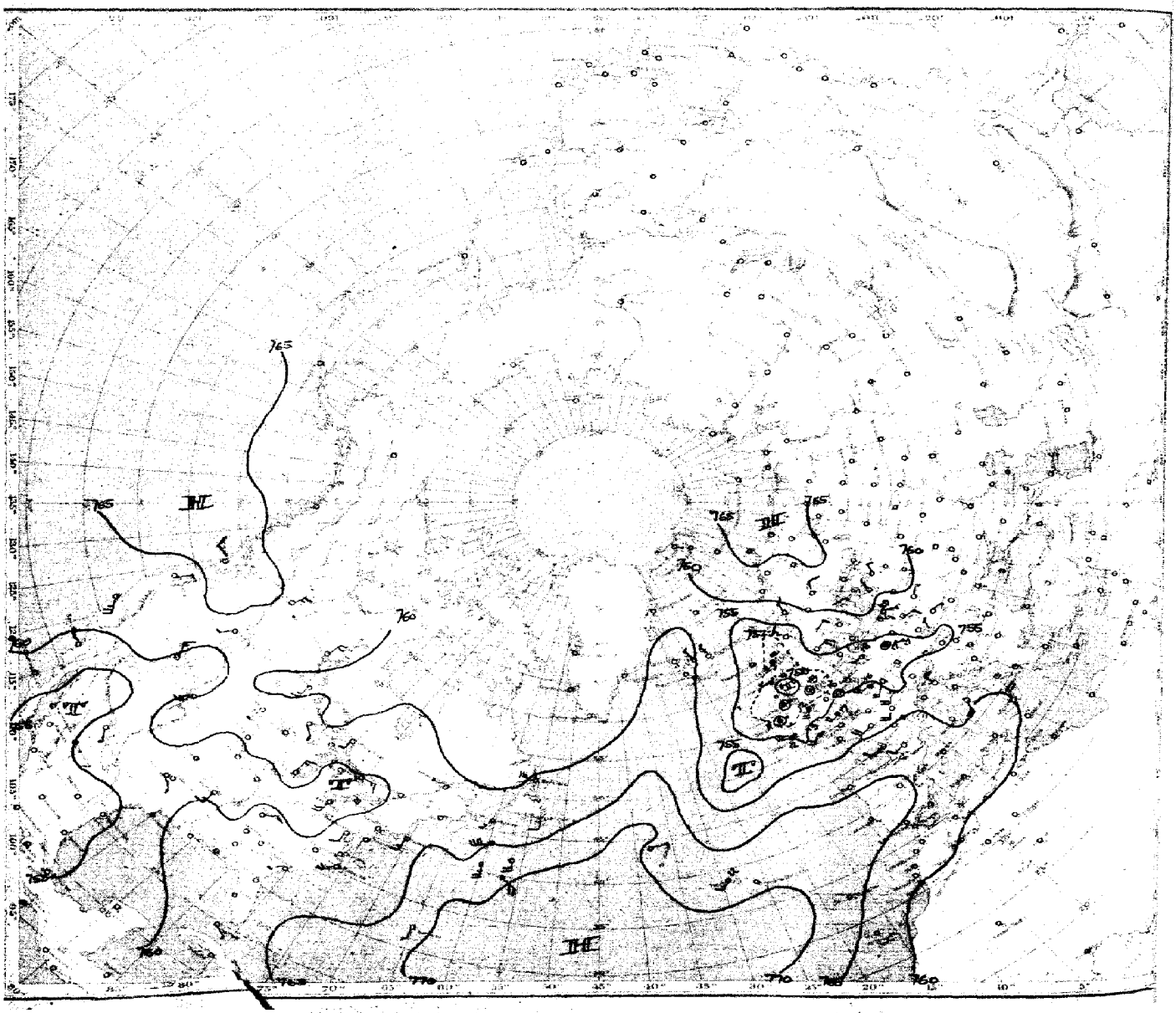

Luftdruck, Temperatur, Wind, Himmelszustand der nördlichen Halbkugel

vom Sonntag, den 26. Juli 25 morgens

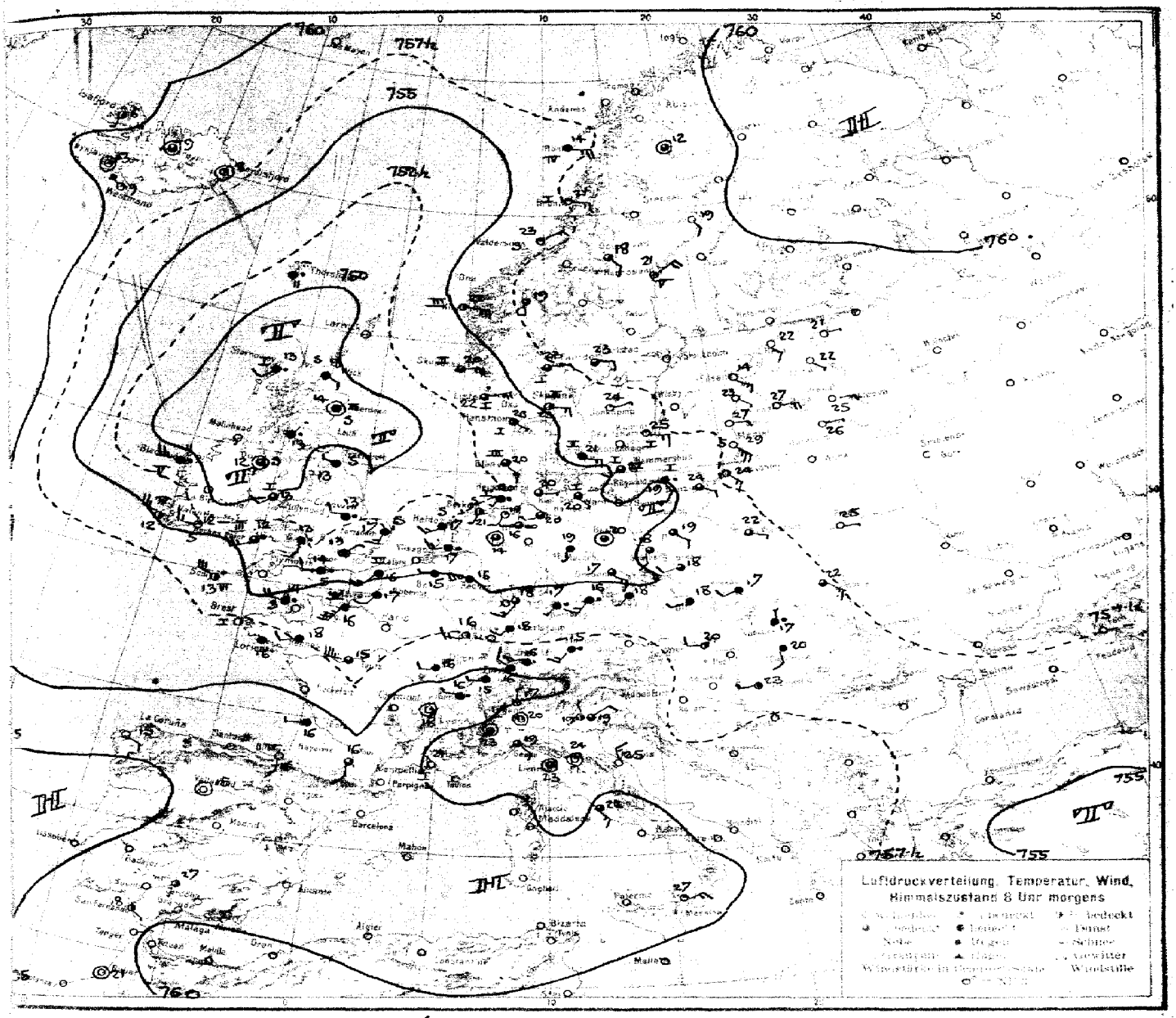

ALLGEMEINE ÜBERSICHT 8 Uhr morgens: Sonntag, den 26. Juli 1925

Die kühle Nordwestströmung auf der Rückseite des britischen Tiefdruckgebiets hat bei anhaltendem, primärem Zufall an Bewegungsenergie gewonnen und ist von Westen her nach Mitteleuropa eindringend im Begriff die ...ntinentale Ostströmung nordostwärts abzudrängen. Eine stärkere Abkühlung hat bereits über Großbritannien, Frankreich und Süddeutschland eingesetzt, während die Temperatur in Norddeutschland nur erst einen leichten Rückgang zeigt. Die Südseite der Depression weist eine Reihe von Randbildungen auf, welche Regenfronten gestaffelt nach Osten vortragen. Da die atlantische Weströmung kräftig genug sein dürfte, um weiter nach Osten vorzudringen, so werden mit der Wegräumung der vor ihr liegenden Warmluftmassen die Regenfronten bald auch Norddeutschland erreichen und eine kühlere und feuchte Witterung einleiten.

i.V. Wbch.

WETTERAUSSICHTEN AN DER DEUTSCHEN KÜSTE für Montag, den 27. Juli 1925

Nordsee, westl. OSTSEE Auffrischende südwestliche Winde, zunehmende Trübung, Einsetzen von Niederschlägen, Abkühlung.

Mittl. OSTSEE (Ww. Swinemünde) Zeitweise auffrischende Winde aus südlichen bis veränderlichen Richtungen, teils heiter, teils wolkig, Böen- und Gewittergefahr.

Östl. OSTSEE Schwache Winde aus südlichen Richtungen, wolkig, trocken, wenig Temperaturänderung.

Warnungen: Heute morgen 9h 50 morgens. Nordsee gewarnt. Gefahr auffrischender Südwestwinde. Signalball.

Sonntag, d. 6. Juli 1925 Nr. 207

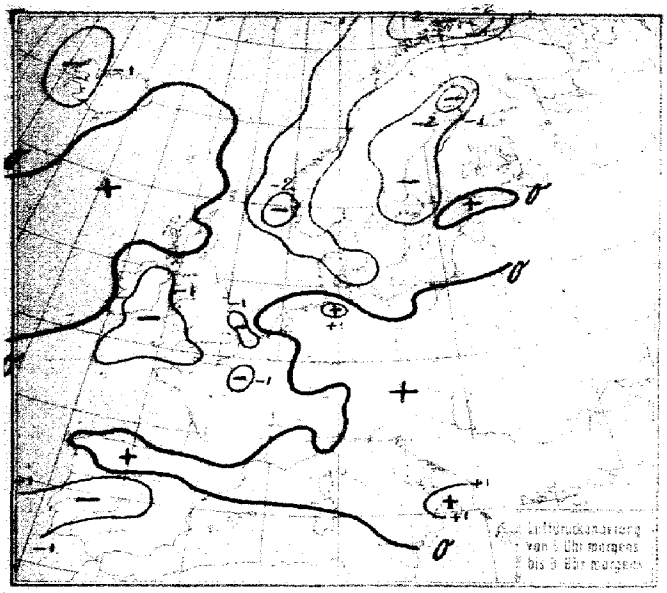

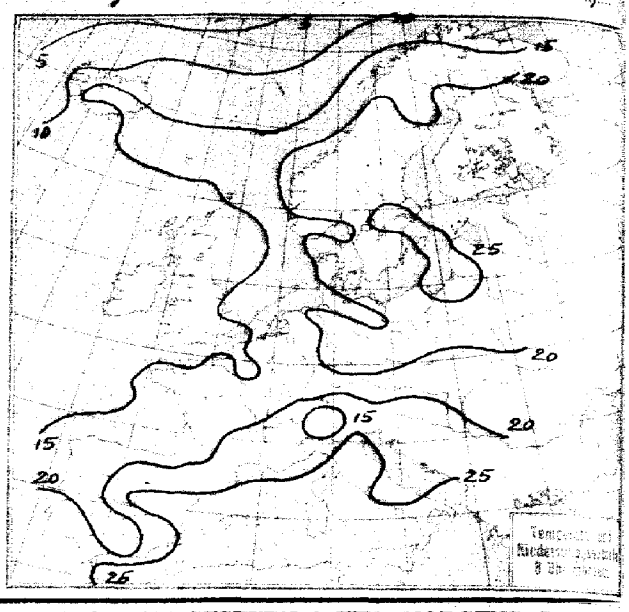

NACH AUFZEICHNUNGEN DER REGISTRIERAPPARATE ZU HAMBURG SEIT GESTERN 8 UHR MORGENS (M. E. Z.)

STUNDE		9	10	11	12m	1	2	3	4	5	6	7	8	9	10	11	12n	1	2	3	4	5	6	7	8
Thermograph		20.7	23.1	25.1	25.9	26.2	26.9	27.8	27.9	26.0	25.3	24.2	23.5	22.6	21.7	20.5	19.1	18.6	18.2	18.2	17.9	17.6	17.3	18.3	20
Barograph		53.	52.7	52.6	52.6	52.3	52.0	51.7	51.4	51.3	51.1	51.0	50.9	51.0	51.0	50.8	50.8	50.7	50.6	50.2	49.6	49.6	49.4	49.3	49
Anemograph	Richtung	ENE	E	ESE	ESE	ESE	ESE	ESE	ESE	ESE	ESE	SE	SE	NE	W	WSW	WSW	W	W	W	W	W	W	W	W
	m. p. S.	2.5	3.6	4.8	4.5	4.5	4.2	4.6	4.5	4.5	4.2	3.8	1.0	1.2	0.6	2.6	1.9	0.8	1.0	0.0	0.6	1.5	0.3	0.5	1.0
Regenmesser																									
Sonnenscheindauer in Std.																									

AUFSTIEGE

STATION Wind in m./S.	Seehöhe	Zeit	Boden	200	500	1000	1500	2000	2500	3000	3500	4000	4500	5000	Bemerkungen
						Heute morgen:									Sichtw. bis Klim.
Cranwell		2a		SW÷S 8	SSW 8	SW÷S 9	SW÷S 6								
Turin		8a		W 7	NW÷W 6	W÷N 6	W 9	WNW 7		WNW 6					
Mailand		"			3 1		W÷N 1			SW÷W 4					
Padua		"		ENE 1	SW 3	SW÷W 4									
Genua		"		N÷E 1	W÷N 1	W÷W 4									
Tarent		"			SE÷E 1										
Ancona		"								SW÷S 5		W÷N 9			
Rom		"					2 4			WNW 6		W 2			
Zara		"			SSE 4										
Oesterreinnod		"			W÷N 1			W÷N 5		NW÷W 6					
Kasachan		"		SE 6	SSE 6	S 5	SSW	ESE 4		SW 6					
						Gestern morgen, nachm. u. abend:									
Rostock	37 m	8a		300	600	1200	1600								
"	"	"		22,8° 59%	18.5° 72%	19.4° 64%	15.0° 71%	12.2° 69%							
"	"	"		SE÷E 4	SE÷S 7	SE÷S 12	E÷S 14	E 17			ci-cu	a-str, a	cu-cu, cu-cu		" " 2.0 "
Frankfurt a/M				SSW 3	NW 9	600 SW÷S 10	SW 9								
Leipzig		11a		SW÷W 3	S÷E 8	600 SSE 3	SSE 2								
Bremen		12a		E÷S 3	NE÷E 7	E÷N 12	ENE 8	ESE 8	E 9	3400 E÷S 9	E 9	ci-str,	str 5000 m		" " 20 "
Wendenturm	122 m	2p		SSE 3	SSE 4	SE 3	SE÷E 2	SE 2	SSE 3	SSE 5	SSE 5	SSE÷E 5	ci, ci-str, cu,		" " 50 "
Oesterreinnod		9a		E÷S 3	E÷S 4	E÷S 3	SW 5								
Thiesko		10a		W÷N 8	W÷N 13	W÷N 12	W÷N 7								
Stockholm		9a		SW÷W 1	W÷N 2	SW 2	WNW 1	NW 1		S 10	3600	SSW 4	4800 SE 7	5000 5 7	V=20 SSW 13
Kristiansund (Figgo)		"		26.4° 55%				9.5° 80%			-0.7° 46%	-0.8° 30%			
Cranwall		2p		SW÷E	NE÷E 3		E÷N 2	E÷N 4							
Croydon		"		WNW 5	NNW 5	NW 3	NNW 2								
Lyngpone		2p		NNW 4	N 2	N÷W 4									
Kasachan		"	E 2	ESE 3	SSE 4	S 6	SSE 11	S 9							
Rostock	37 m	6p	E÷S 8	E÷S 8	E÷S 10	E÷S 7	ESE 7	2400 SE÷E 8			ci-str,	cu			" " 50 "
Bergen		"				S 9	S 9			S 10					
Farnborough		7p		W 4	SW 5	SW 7	W÷W 8			W÷W 4					
Croydon		"		W÷W 5	W÷W 7										
Lyngpone		"			NW÷W 8	NW÷W 5		WNW 4		WNW 3					
Mailand		"				W÷N 3		WNW 3				NW÷W 9			
Padua		"					W÷S 9					NW÷W 13			
Ancona		"			N÷W 4	W 8	W÷N 5								
Tarent		"			SSW 4		SW÷W 11			SSE 21					
Rom		"			NW÷N 5			W÷N 7		W÷S 9					
Zara		"				W÷S 9									

Sonntag, den 26. Juli 1925.

STATION	MORGEN Luftdruck	Wind	Wetter	Temperat.	Luftdruck Charakter u. Änder.	W	Stärke in bft	Wolken (in Zehntel)	Rel. Feucht	Niederschlag	Minimum	Seegang
Wien												
Zürich	60.2	NW 2	11	16	↘ +0.5	6	2.0	10	8	6	15	
Bern	60.3	W 1	16	15	– 0	6	2.0	10	9	2	15	
Genf	60.6	W 1	35	16	↘ –0.5	6	1.0	10	9	4	15	
Lugano	58.8	WSW 1	00	17	↗ +1.0	0	2.0	wolkenl.	7	0	13	
Neuchâtel	53.3	SW 3	11	17	↘ 0	3	1.0	10	0	0.1		3
Vlissingen												
Utrecht	54.1	WSW 3	40	17	↘ 0	1	2	10	9	⊜		
Kopenhagen	55.9	ESE 3	16	21	↗ 0	6	5+	10	7	●		
Skagen	55.6	E 3	01	23	↘ 0	1	5.0	4	7	0		
Hanstholm	53.9	ESE 1	11	20	↘ –1.0	2	5.0	8	9	0		
Blaavandshuk	53.1	SE 3	02	20	↘ –1.0	0	5.0	9		0		
Hammershus	66.6	SW 2	19	22	↘ –0.5	5	2.0	7	0	0.3		
Abisko												
Haparanda												
Stensele												
Oestersund	61.0	SE 2	01	18	↘ –0.5	1	5.0	5	6	0	12	
Hernösand	61.3	NE 4	01	21	↘ –1.0	1	2.0	3	6	0		
Särna												
Karlstad	58.8	E 2	12	23	↘ –0.5	1		9	6	0	20	
Stockholm	60.3	SE 1	01	25	↘ –0.5	0	5.0	wolkenl.	6	0	19	
Jonköping	57.1	ENE 1	01	24	↘ –1.0	0	5.0	1	6	0	20	
Wisby												
Kalmar	57.0	ESE 3	01	25	↘ 0	1		3	7	0	18	
Gällivare	63.7	Stille	11	12	↘ –1.0	1	5.0	8	0	0	6	
Karlshamn												
Bjuröklubb	64.3	E 2	01	19	↘ –0.5	1	5.0	3		0		3
Quade Hook												
Spitzbergen												
Ingö												
Valdersund	56.8	ESE 3	00	23	↘ –1.0	1	5.0	3	6	0		3
Kinn	55.3	E 6	01	22	↘ –1.0	0	5.0	5	6	0		4
Lister	54.1	ENE 5	30	22	↘ –1.0	4	5.0	9	8	1		5
Bären-Insel												
Andänes												
Röst	56.8	E 5	11	14	↘ –1.0	2	5.0	10	8	0		4
Jan Mayen												
Färder	57.3	ENE 2	11	23	↘ –1.0	1	5.0	8		0		5
Vardö												
Brönnö	58.1	E 3	09	21	↘ –0.5	9	5.0	2	7	0		5
Utsire	54.8	E 5	12	20	↘ –1.0	9	5.0	9	7	0		4
Dombas	58.8	S 1	12	19	↘ –1.0	1	5.0	5	6	0	13	
Helsingfors												
Vasa												
Kuopio												
Dorpat	63.0	SE 1	00	22								
Riga	60.8	E 4	01	27	– 0	1	5.0	1	5	0	18	
Warschau	56.1	ESE 1	11	22	↘ 0	1	1.0	9	6	0	16	
Lemberg	57.4	SE 3	12	23	↘ 0.5	1	4	8	6	0	17	
Pinsk	59.1	E 1	01	25	– 0	0	4	wolkenl.	5	1	16	
Wilna												
Krakau	56.0	WSW 2	11	17	↗ +1.0	2	1	10	9	10	15	
Posen	55.0	SE 2	11	19	↘ 0	1	2.0	9	8	2	10	
Prag	55.6	SW 1	11	18	↗ 0	5	2.0	10	7	0.1	16	
Eger	55.2	SW 3	41	19	↘ –0.5	6	1.0	10	0	5	14	
Freiburg	56.9	W 2	10	20	↗ +0.5	1	5.0	5	7	0	17	
Kaschau	56.2	N 1	51	17	– 0	9	1	10	9	2.3	17	
Olmütz	55.2	WSW 1	11	18	↗ +0.5	0	2.0	10	8	0.3	15	
Budapest												
Belgrad												
Serajewo												
Agram												
Sofia												
Athen												
Korfu												
Turin	58.5	Stille	12	23	↘ –0.5	1	1.0	7	7		18	
Genua	59.5	"	12	20	↗ +1.0	0	4	3	6	0		1
Livorno	58.6	"	02	23	↗ +0.5	0	5.0		6	0		1
Ancona	59.7	NW 3	00	25	↗ +0.6	3	10		4	0		4
Maddalena												
Messina	60.5	ENE 3	00	27	↗ +0.5	1	1.0	1	6			1
Parent												
Venedig	56.6	NE 2	10	19	– 0	0	2.0	9	8	0		3
Rom	60.6	SSE 3	02	22	– 0	1	5.0	7	7		15	
Malta												
Madrid												
La Coruña	66.–	ESE 2		15								
Mahon												
Malaga												
Coria												
Funchal												

STATION	MORGEN Luftdruck	Wind	Wetter	Temperat.	Luftdruck Charakter u. Änder.	W	Stärke in bft	Wolken (in Zehntel)	Rel. Feucht	Niederschlag	Minimum	Seegang
Rochefort												
Bayonne	63.3	WNW 2	11	16	– 0		2.0	10		0		2
Bordeaux	61.6	W 1	11	16	↘ –0.5		2.0	10		0		
Clermont	60.9	S 2	11	16	– 0		2.0	7		0		
Dijon	59.5	W 2	11	16	↗ +0.5		2.0	10		2	12	
Calais	54.8	SW 3	11	16	↘ –1.0		2.0	10		0		1
Brest	58.–	" 1	11		↘ 0		1.0	8				1
Paris												
Perpignan												
Rennes	57.6	WSW 2	11	18	↘ –0.5		2.0	10			15	
Straßburg												
Toulouse	62.9	W 1	01	15	↘ 0		1.0	2		0	13	
Tours	66.2	WNW 7	11	15	↘ –3.0						14	
Ajaccio												
Le Havre	56.0	SW 7	11	16	↘		2.0	10		0.1		4
Marignane	59.9	NW 2	01	21			7.0	wolkenl.		0	17	
Nancy	58.–	W 3	11	16	↗ +0.5			5				
Lerwick												
Renfrew	49.6	NNE 1	55	13	↘ –1.0	6	1.0	10	0	5		
Cranwell	52.5	W 2	55	13	↘ –1.0	6	1.0	10	0	1		
Scilly	56.6	WNW 6	34	13	↗ +0.5	5	5.0	5	8	4		4
Wick	49.9	ESE 2	16	13	↘ –1.0	6	1.0	10	9	13		3
Malinhead												
Tynemouth	50.4	WNW 1	13	13	↘ –1.0	6	2.0	10	9	15		3
Pembroke	53.1	WSW 5	30	12	↘ –1.5	6	5.0	6	8	5		4
Roches Point	55.1	W 3	00	12	↘ –0.5	6	5.0	3	9	6		3
Croydon		2	16	13	↘ 0	6	5.0	10	9	0.5		
Aberdeen	44.3	Stille	27	14	↘ –1.0	9	0.5	Yisked	0	11		3
Valentia	55.0	WNW 5	11	12	↘ –0.5	5	5.0	6	7	6		4
Plymouth												
Guernsey	55.0	W 4	41	14	↘ –1.0	6	1	10	0	2		3
Stornoway	50.0	SW 2	11	13	↘ –2.0	5	5.0	8	8	4		2
Holyhead	49.4	SW 2	51	13	↘ –1.0	6	10	10	9	10		1
Donaghadee	51.0	Stille	11	12	↘ –1.0	1	5.0	7	9	5		3
Yarmouth	53.2	SW 3	11	17	↘ –2.0	2	4	10	9	0		3
Blacksod	50.8	W 5	59	11	↘ 0	6	2.0	10	8	30		4
Calshot	54.3	W 2	51	14	↘ –1.5	6	4	10	9	1		3
Thorshavn	52.4	NNE 2	41	11	↘ –0.5	6	2.0	10	0	6		
Seydisfjord	58.8	Stille	01	8	– 0	1						
Acureyri	59.0	"	11	9	↘ –0.5	1						
Isafjofd	60.6	S 1	02	6	↘ –0.5	0						
Reykjavik	59.3	Stille	01	13	↘ –0.6	0	5.0	2	5	0		1
Vestmannö	59.7	WNW 6	00	9	↗ 0	0						
Alexandrovsk												
Archangelsk												
Ust-Zylma												
Matochkin-Sharr												
Dickson												
Petersburg												
Tscherdyn												
Moskau												
Kasan												
Kiew												
Ufa												
Saratow												
Orenburg												
Odessa												
Sewastopol												
Astrachan												
Emba												
Batum												
Baku												
Tobolsk												
Omsk												
Tashkent												
V. Imbatskoe												
Tomsk												
Irkutsk												
Jakutsk												
Wladivostok												
Tanger												
Agadir												
Bou Denib												
Oran												
Algier												
Setif												
Tunis												
Aleppo												
Beyruth												

NORD-AMERIKA 2 UHR NACHTS

	Luftdr.	Wind			Luftdr.	Wind			Luftdr.	Wind			Luftdr.	Wind			Luftdr.	Wind	
St. Johns	63	S 2	La Paz		62	N 4	Bermuda		68	S 1	Duluth		63	SE 1	Tatoosh		66	W 2	
Sydney	63	SW 1	Edmonton		63	N 3	Key West		62	NE 1	Huron		62	S 1	San Francisco		61	SW 5	
Father Point	61	W 1	Nantucket		62	S 3	Little Rock		60	S 3	Salt Lake City		60	NW 3	San Diego		60	W 1	
Harry Sound	59	E 3	Washington		62	S 2	Nashville		61	NE 2	Helena		62	SW 1	Forth Worth		58	SE 1	
White River	61	S 2	Hatteras		61	SW 4	Cleveland		57	NE 4	Denver		61	S 3	El Paso		58	SE 1	
Winnipeg	60	S 3	Charleston		62	SW 1	Chicago		61	N 3	Roseburg		62	N 1	Belle Isle		57	W 6	

STATION	GESTERN NACHMITTAG						GESTERN ABEND								STATION	GESTERN NACHMITTAG						GESTERN ABEND							
	Luftdruck	Wind	Wetter	Temperat.	W	Sichtw. in km	Luftdruck	Wind	Wetter	Temperat.	W	Sichtw. in km	Niederschlag	Maximum der Temperatur		Luftdruck	Wind	Wetter	Temperat.	W	Sichtw. in km	Luftdruck	Wind	Wetter	Temperat.	W	Sichtw. in km	Niederschlag	Maximum der Temperatur
Wien															Turin							56.7	SE 1	12	25	1	20	0	26
Zürich	59.3	SW 2	18	16	9	20									Genua														
Bern	60.5	SW 2	01	19	5	10									Livorno														
Genf	60.1	W 1	11	21	5	20									Ancona							58.8	SSE 2	00	21	5	50	1	30
Lugano	62.3	SE –	55	13	6	–									Maddalena							58.6	W 4	01	24	0	10	—	–
Helder	56.1	NE 2	01	24	6	10	55.0	NNW 3	01	21	0	20	0	25	Messina							60.1	NNE 3	00	27	0	20	–	29
Vlissingen	56.6	ENE 3	02	22	7	20	56.4	W 3	01	21	0	20	0	1	Tarent							59.1	WNW 2	01	27	0	20	0	31
Utrecht	56.3	NNE 2	02	28	1	20	56.6	NNW 2	10	23	9	20	0	28	Venedig														
Kopenhagen	58.9	E 4	12	25	1	50	58.9	E 2	11	23	1	20	0	1	Rom							59.7	SW 4	01	29	0	50	0	29
Skagen	60.1	WNE 2	01	26	0	50	58.0	E 1	02	23	0	20	0	5	Malta														
Hanstholm	58.9	NE 2	01	25	0	50	57.1	SE 1	12	26	0	50	0	1	Madrid														
Thorshavn	56.9	SSE 3	11	29	1	50	56.3	ESE 2	19	25	9	50	•	1	La Coruña														
Hammershus	59.1	SE 3	01	23	0	50	58.7	E 2	18	21	9	20	2	1	Mahon														
Abisko	67.1	NW 3	01	10	1	750	66.5	Stille	01	9	1	750	•	11	Malaga														
Haparanda	65.2	N 2	01	19	0	780	66.0	Stille	11	18	1	750	0	23	Horta							67.4	SSW 4	12	26	6	20	0	31
Stenseele															Rochefort														
Oestersund	63.9	E 1	01	20	1	50	64.4	SE 2	01	22	1	50	0	23	Bayonne							64.4	W 3	01	18	–	50	4	–
Hernösand							63.5	NE 2	11	19	1	750	0	1	Bordeaux							62.4	W 6	01	19	–	0.5	0	24
Särna	69.9	SW 2	05	26	1	750	59.6	SW 4	92	22	1	750	0	27	Clermont ✓	60.7	Stille	–	21			60.5	Stille	11	21	–	50	64	24
Karlstad	61.2	SE 1	12	29	1	–	59.6	Stille	11	28	1	–	0	31	Dijon							59.0	W 2	11	21	–	20	0	25
Stockholm	61.2	WE 1	02	28	1	20	61.0	Stille	02	25	1	20	0	29	Calais							57.3	W 3	01	19	–	40	–	15
Jonköping	60.8	E 2	11	28	0	50	59.3	E 1	01	27	0	750	0	29	Brest ✓	61.–	SW 1	bd.	17			60.8	SW 2	25	16	–	10	0	18
Wisby	61.5	WNE 2	01	29	0	780	61.2	E 2	01	25	0	750	0	2	Paris							58.5	WNW 3	11	23	–	20	24	27
Kalmar	61.1	E 3	01	28	0	–	60.8	E 3	01	25	1	–	0	11	Perpignau ✓	61.–	—	–	27			61.0	— 4	11	24	–	758	0	31
Gällivare							65.6	E 1	01	18	0	750	0	21	Rennes							59.5	SW 4	11	23	–	50	0.1	27
Karlshamm															Straßburg							57.4	Stille	50	19	–	20	5	29
Bjuröklubb															Toulouse ✓	62.8	WNW 4	11	22	–	20	62.5	WNW 3	–	21	–	10	32	–
Quade Hook															Tours							59.7	WSW 2	11	24	–	20	0	26
Spitzbergen															Ajaccio							59.2	Stille	01	23	–	20	0	28
Ingö															Le Havre														
Valdersund	60.2	ENE 2	00	23	0	50	58.1	Stille	02	21	0	20	0	5	Marignane							58.7	WNW 2	01	26	–	750	0	31
Kinn	59.6	—	—	—	—	750									Nancy							57.9	W 2	11	18	–	40	2	27
Lister							57.9	ESE 3	14	26	1	50	0	1	Lerwick	57.8	S 1	11	16	1	20	56.2	S 1	11	15	2	4	0	8
Bären-Insel															Renfrew	56.8	NE 2	11	19	2	10	54.3	SW 2	50	17	2	10	6	18
Andänes															Cranwell	58.5	Stille	02	26	0	50	55.4	SE 2	00	25	1	50	0	28
Röst	67.3	E 4	02	11	1	50									Scilly	61.1	W 3	25	16	4	1	59.3	W 3	15	15	2	50	0	8
Jan Mayen															Wick	56.2	SSE 2	01	16	1	50	59.0	ESE 2	18	14	2	20	0	1
Färder							58.9	ENE 1	00	24	0	50	0	1	Malinhead							64.7	W 3	54	12	6	20	2	5
Vardö															Tynemouth	58.7	E 1	27	17	3	1	55.1	SE 1	27	15	3	1	0	1
Brönnö	64.3	W 5	01	15	0	50									Pembroke							57.3	SW 2	25	15	6	2	0.5	7
Utsire							58.5	ESE 3	00	22	0	750	0	1	Roches Point	59.3	W 1	11	19	1	50	57.8	WSW 4	51	11	6	10	0.4	8
Dombas	58.8	S 4	02	24	8	720	57.8	S 6	01	23	0	750	0	–	Croydon	58.3	WNW 2	01	22	1	10	56.6	WNW 2	00	26	1	20	0	27
Helsingfors															Aberdeen	56.9	S 3	13	17	1	20	54.5	SSE 2	12	14	1	4	•	5
Vasa															Valentia	59.6	Stille	52	11	6	10	56.4	S 3	55	11	6	10	7	8
Kuopio															Plymouth	59.7	SSW 3	05	19	3	1								
Dorpat															Guernsey	60.7	W 4	12	18	3	4	58.5	W 4	29	17	3	6.8	0	8
Riga	62.0	N 4	01	26	–	750	61.8	N 2	01	23	0	20	6	27	Stornoway	55.1	SW 4	11	14	2	20	52.9	SW 2	11	15	3	20	2	7
Warschau							56.7	ESE 1	12	26	1	10	0	30	Holyhead	57.8	SW 2	21	18	0	2	56.6	SSW 4	11	16	3	4	0	8
Lemberg							58.2	SE 2	12	24	1	4	0	28	Donaghadee	57.8	Stille	12	15	2	2	56.3	NW 1	55	13	6	50	2	8
Pinsk							57.4	ENE 1	22	26	1	4	0	39	Yarmouth	57.8	NNE 3	01	22	0	10	56.9	Stille	00	21	6	10	0.1	8
Wilna	60.3	NE 2	02	–	–	–	60.6	ENE 1	01	26	0	10	0	30	Blacksod	57.3	SW 1	52	14	2	50	56.1	SW 2	11	12	6	20	4	7
Krakau							56.1	WNW 2	16	17	6	20	10	29	Calshot	60.4	SW 4	21	17	2	2								
Posen							56.2	Stille	19	19	9	20	4	29	Thorshavn	56.6	NE 3	55	11	6	1	54.6	Stille	41	11	6	1	12	–
Prag	56.6	ENE 1	16	19	6	20	57.1	E 1	12	18	5	20	3	21	Seydisfjord ✓	59.7	E 2	12	14	1	10	58.7	N 2	00	12	1	020		
Eger	55.3	ESE 1	11	22	1	20									Acureyri ✓	60.0	N 3	11	13	1	2	57.7	N 4	11	9	1	4		
Preßburg	55.4	WNW 3	11	21	9	20	55.3	Stille	11	21	1	50	17	24	Isafjord ✓	62.3	N 2	00	9	0	20	61.7	N 3	00	11	0	20		
Kaschau	56.9	E 1	11	27	1	20	57.2	E 2	94	18	9	4	17	27	Reykjavik	59.8	NW 4	01	12	0	50	59.5	NW 5	01	13	0	750	0	–
Olmütz	55.2	NW 1	11	22	6	50	55.3	SE 1	10	18	9	4	10	23	Vestmannö	59.6	ESE 2	01	12	0	4	59.7	S 4	02	12	4	4		
Budapest																													
Belgrad																													
Serajewo																													
Agram																													
Sofia																													
Athen																													
Korfu																													

SCHIFFSMELDUNGEN

Datum	Zeit	Breite	Länge v. Gr.	Luftdruck	Wind	Wetter	Temper. Luft	Temper. Wasser	W	Sichtw. in km	Wolken (in Zehntel)	Seegang	Dünung aus	Datum	Zeit	Breite	Länge v. Gr.	Luftdruck	Wind	Wetter	Temper. Luft	Temper. Wasser	W	Sichtw. in km	Wolken (in Zehntel)	Seegang	Dünung aus
K.L.E.	2p	51.–	29.5 W	58	S S	02	22	24	5	50	3	sm	6	SW	26. Juli	2a	31.8	17.5 W	67	N 2	02	21	21	—	50	3	sm	2	NE
"	"	49.4	26.8	63	SSW 4	10	26	25	7	10	1	skm	1	SW	"	"	48.7	21.4 W	62	SE 4	11	17	16	2	50	8	skm	1	W
"	"	48.2	22.9 W	70	NE 2	01	21	21	1	50	—		0	NE	"	8a	46.6	19.5 W	60	NW 5	11	12	12	5	50	10	skm	7	NW
"	"	46.0	19.3 W	66	S S	02	26	24	0	30	2	sm W	6	SW	"	"	54.7	17.5 W	61	NW 5	11	—	—	—	50	—	—	7	NW
"	6	48.4	16.6 W	68	SE 4	10	26	25	1	20	7	skm	1	SW															
6	7p	49.7	7.3 W	59	W 4	11	18	17	0	50	5	sm	—	—															
"	"	47.2	6.3 W	62	W 2	10	17	15	—	10	2	sm	0	W															
"	"	56.1	13.0 W	54	WNW 2	11	13	14	1	50	8	skm	1	W															

WETTERBERICHT
DER
DEUTSCHEN SEEWARTE

JAHRGANG 50, Nr. 208 — VERLAGSORT HAMBURG — Montag, den 27. Juli 1925

Mitteleuropäische Zeit — **Luftdruck** reduziert auf 0° Temperatur, Meeresspiegel und Schwere in 45° Breite — **Temperatur** in Celsius-Graden — **Windstärke** nach Beaufortskala (12 = Orkan) — **Wetter**: 00 bis 09 wolkenlos bis halb bedeckt; 10 bis 19 halb bis ganz bedeckt; 20 bis 29 Dunst oder Nebel; 30 bis 39 Schauer; 40 bis 49 Rieselregen; 50 bis 59 sonstiger Regen; 60 bis 69 Schnee; 70 bis 79 Graupel oder Regen und Schnee gemischt; 80 bis 89 Hagel; 90 bis 99 Gewitter — **Witterungsverlauf** seit der letzten Beobachtung: 0 = wolkenlos bis halb bedeckt, 1 = wolkig, 2 = anhaltend ganz bedeckt, 3 = Dunst oder Nebel, 4 = dichter Nebel, 5 = Schauer, 6 = Regen oder Rieselregen, 7 = Schnee, 8 = Graupeln oder Hagel, 9 = Gewitter — **Relative Feuchtigkeit**: 0 = 95 bis 100 %, 9 = 90 bis 94 %, 8 = 80 bis 89 %, 7 = 70 bis 79 %, 6 = 60 bis 69 %, 5 = 50 bis 59 %, 4 = 40 bis 49 %, 3 = 30 bis 39 %, 2 = 20 bis 29 %, 1 = 10 bis 19 %

GESTERN NACHMITTAG 2 UHR

DEUTSCHE STATIONEN	Uhrzeit	Luftdruck	Wind	Wetter	Temperat.	Luftdruck Charakter. u. Ander.	W	Schwere in Mm	Wolken (in Zehntel)	Rel. Feucht.	Seegang	Wolkenhöhe
Borkum	2	52.3	W 5	11	22	\ 0	3	4	9	6		6
Helgoland	2											
Greifenwalde	2	51.1	SW 1	15	25	\ - 1.0	1	50	6	5		5
Bremen	2											
Hamburg	2	52.3	S 1	11	26	\ - 0.5	1	10	7	5		6
Kiel	2	52.8	S 2	11	25	L - 0.5	7	—	9	7		6
Warnemünde	2											
Swinemünde	2	53.3	ESE 1	11	24	\ - 0.5	1	20	6	6		5
Swinegenwaldermünde	2											
Danzig	2	55.3	S 4	02	24	\ - 1.0	1	20	9	4		5
Königsberg	2	56.9	SE 6	01	30	\ - 0.5	0	60	5	3		6
Memel	2											
Aachen	2	55.5	W 4	11	20	\ 0	2	20	9	7		5
Sömmern	2											
Hannover	2											
Magdeburg	2	53.1	SW 4	18	21	/ +4.5	9	20	10	7		5
Dresden	2											
Berlin	2	54.1	SW 4	16	21	— 0	6	20	8	7		5
Grünberg i. Schles.	2											
Breslau	2	54.4	Stille	11	23	\ 0	1	50	8	5		4
Frankfurt a. M.	2	55.4	WNW 3	11	25	\ 0	1	60	7	4		6
Karlsruhe	2											
Friedrichshafen	2											
Bamberg	2											
Aachen	2	57.4	W 4	11	21	— 8	1	20	8	6		7
Kahler Asten 852	2											
Feldberg (Baden) 950	2											
Feldberg i. Taunus 801	2											
Brocken 1148	2											
Fichtelberg 1213	2											
Säntis 2500	2											
Zugspitze 2964	2	532.5	WNW 3	27	3	/ +0.5	4	0.05	10 mi, str	0		0
Sonnblick 3106	2											

Seehöhe in Metern

GESTERN ABEND 7 UHR

Uhrzeit	Luftdruck	Wind	Wetter	Temperat.	Luftdruck Charakter. u. Ander.	W	Schwere in Mm	Wolken (in Zehntel)	Rel. Feucht.	Niederschlag	Maximum	Seegang	Wolkenhöhe
7	53.0	W 4	11	20	/ +0.5	1	10		8	0		I	7
7													
7	52.0	WNW 1	16	20	/ +0.5	5	4	8	8	0.3	27		5
7	53.3	W 2	56	22	/ +0.5	6	50	8	7	0.1	26		7
7	53.6	NW 1	11	18	/ +1.5	9	10	8	0	28	29		5
8	53.9	W 1	13	18	/ +1.0	9	—	10	0	26	26		5
8	53.9	Stille	11	21	/ +4.5	1	20	8	8	1		5	5
7	53.5	Stille	10	22	\ - 0.5	5	20	6	7	4	27		6
7	54.0	SSE 3	bed.	22	— 0.0								
7	55.4	SSE 1	12	—	—	9	20	6	6	2	31		6
7	56.5	SE 2	11	25	\ 0	5	50	7	5		31		7
7													
7	55.3	SSW 4	40	18	\ 0	1	10	10	8	0	21		4
7													
7	54.7	W 2	00	21	/ +1.0	5	10	3	7	0.1	24		6
7	54.3	WNW 4	12	22	/ +0.5	5	50	8	6		25		5
7													
7	54.5	SW 3	01	21	— 0	9	20	5	7	5	21		5
7	53.6	W 1	90	20	— 0	8	4	10	8	0.5	26		5
7	55.7	S 2	09	22	/ +0.5	6	20	5	7	1	25		6
7	54.8	Stille	11	21	/ 0	9	20	9	8		24		5
7	54.4	W 3	10	22	/ +0.5	1	20	5	5	0	25		7
7	56.8	S 1	01	18	— 0	9	50	5	7	11	24		6
7	58.4	WNW 1	12	20	\ - 0.5	1	50	8	6	0.2	23		8
9	58.0	SW 1	11	18	/ +1.0	9	20	10	8	3	24		7
7	58.0	WSW 1	11	19	— 0	1	50	8	7	—	23		7
7	-	W 3	19	13	— 0	2	10	10	0		16		5
7													
7													
7	58.7	W 1	25	-	/ +0.5	6	0.2	Nebel	0	5	12		0
7	6548	WNW 5	53	11	/ +1.0	4	10	8	0	12	14		1
9													
7	6354	SW 1	27	9	—	5	0.05	Nebel	0	7	9		0
9	532.0	WNW 2	25	3	— 0	6	0.85	10 mi	0	0.5	6		0
7													
7													

Luftdruck der Bergstationen nicht auf Schwere und Meeresspiegel reduziert

KÜSTENSTATIONEN UND FEUERSCHIFFE

NACHMITTAG UND ABEND DES VORTAGES

2p: SSW 1, Gewitter, Regen, See I
7p: WSW 3-5, bewölkt, diesig, See III
2p: 762.4, SE2, WW12, Temp 25°, Sicht 20 Km, See I
7p: 761.9 W 1, " 90, " 18°, " 18 " " 0
2p:
7p:
2p:
7p:
2p: 762.0, SW 4, WW 11, Temp 22°, Sicht 20 Km, See I
7p: 757.0 SE 3, " 11 " 20°, " 20 " " I
2p: 761.7, WSW 3, WW 20, Temp 22° WT 18°
7p: 761.8 " 4, " 02, " 18° " 17°, See III
2p: SE2, bewölkt, See I, WT 21.0 / 19.8
7p: W 3, " " III " 20.1
2p:
7p: 758.3, wolkig, See III, Dunsthelm schwach sichtbar.
5p: 752.1, W 5, WW 10, Temp 15°,

HEUTE MORGEN

8a: W3 W 1, bewölkt, leichter Regenschauer
11a: W 1-2 bedeckt, See I
8a: 755.1 SW 1, WW 15, Temp 13°, Sicht 18 Km, See 0
11a:
8a: W 2, leichtbedeckt, See III
11a:
8a: SW 3, bewölkt, See I
11a:
8a: 759.5, Stille, WW 00, Temp 25°, Sicht 10 Km, See 0
11a:
8a: 752.7, SW 4, WW 01, Temp 24°, WT 17°
11a:
8a: WSW 3, Regen, See III, WT 18.9 / 19.8
11a:
8a: WSW 3, bedeckt, Schneeschr., See III Sichtw. 3 Sm, WT 19.2
11a: WSW III, W 01 bis, See III, Sichtweite 40 Sm.
11a: 754.2, SW 5, WW 01, Temp 13°

HEUTE MORGEN 8 UHR

DEUTSCHE STATIONEN	Uhrzeit	Luftdruck	Wind	Wetter	Temperat.	Luftdruck Charakter. u. Ander.	W	Schwere in Mm	Wolken (in Zehntel)	Rel. Feucht.	Niederschlag	Minimum	Seegang	Wolkenhöhe
Borkum	8	54.0	SW 6	00	16	— 0	0	20		7	2		I	6
Wilhelmshaven	8	54.9	SSW 3	10	15	/ +1.0	6	10	9	6	14	14		5
Helgoland	8	53.7	WSW 2	Regen	14								II	
Altenwalde	8	53.7	WSW 1	54	15	/ 0	6	4	10	8	10	14		3
Bremen	8	54.4	W 2	18	15	/ +1.0	5	50	6	6	3	13		7
Hamburg	8	55.0	SSE 2	25	17	— 0	1	2	10	6	0	16		4
Groß-Borstel	8													
Kiel	8	54.9	S 2	11	18	/ 0	6	—	10	0	2	16		6
Warnemünde	6	63.4	S 7	01	17	— 0	0	20	2	8			I	6
Swinemünde	8	55.2	WSW 1	11	21	/ +0.5	1	10	7	8	0	16		5
Danzig	8	54.9	SSW 3	bed.	20	/ +0.3		10		8	2	18	I	
Königsberg	8	57.2	S 2	02	22	— 0	0	20	3	6	0	16		3
Memel	8	58.0	S 3	08	24	— 0	0	20	wolkenlos	6	0		5	3
Aachen	8													
Sömmern	8	55.2	SW 1	11	14	/ +0.5	9	0.2	8	0	13	13		6
Hannover	8	56.0	W 1	16	15	/ +1.0	5	10	9	0	2	15		4
Magdeburg	8	56.2	S 7	16	19	/ +0.5	5	20	10	7		16		8
Dresden	8	57.7	S 2	11	20	— 0	1	50	8	6	0	15		5
Berlin	8	56.0	SW 1	01	21	/ +0.5	6	4	3	6	0.3	17		3
Grünberg i. Schles.	8	58.4	SW 2	26	18	/ +0.5	6	2	Nebel	8	3	16		9
Breslau	8	57.5	S 2	02	20	— 0.5	5	10	2	7	0.3	15		6
Frankfurt a. M.	8	57.8	WSW 3	10	17	/ +0.5	6	50	5	7	2	16		7
Karlsruhe	7	58.5	SW 1	16	16	/ +0.5	6	10	8	9	15	16		5
Friedrichshafen	8	59.5	SW 1	54	16	/ +1.0	6	10	9	9	10	15		7
Bamberg	8	58.8	SW 2	11	16	— 0	6	50	9	6	1	14		7
München	8	60.2	SW 1	55	14	/ +0.5	6	2	10	0	5	14		3
Kahler Asten 852	8	—	SW 4	05	10	— 0	0	50	3	0	8	8		5
Hohenpeißenberg (Bayern) 950	8	635.0	SW 3	23	11	/ +0.5	4	0.2	Nebel	0	5	11		—
Feldberg i. Taunus 801	8	668.7	NW 3	15	9	/ +0.5	1	50	8	0	4	9		6
Brocken 1148	8	653.4	SW 7	27	10	\ 0	6	0.2	Nebel	0	7	9		6
Fichtelberg 1213	8	652.5	SE 4	11	11	/ +0.5	3	10	8	0	10	0		0
Schmücke 1008	7													
Feldberg i. Schwarzw. 1493	7	636.1	W 3	11	5	—	5	10	10	0	5	4		0
Zugspitze 2964	7	532.2	NW 5	25	0	\ 0	7	0.85	10	0	0	-1		0
Säntis 2500	8													
Sonnblick 3106	8													

Seehöhe in Metern

Luftdruck der Bergstationen nicht auf Schwere und Meeresspiegel reduziert

Nachdruck und Verwertung für öffentliche Vorhersage verboten!

Montag, den 27. Juli 1925

DEUTSCH

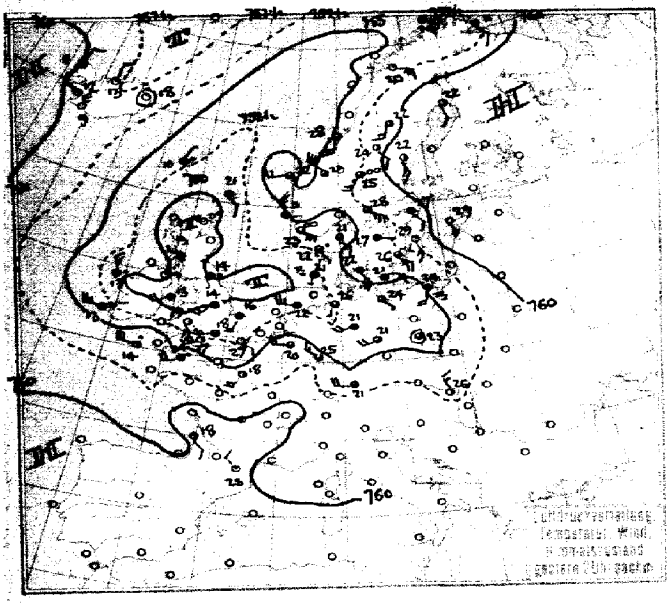

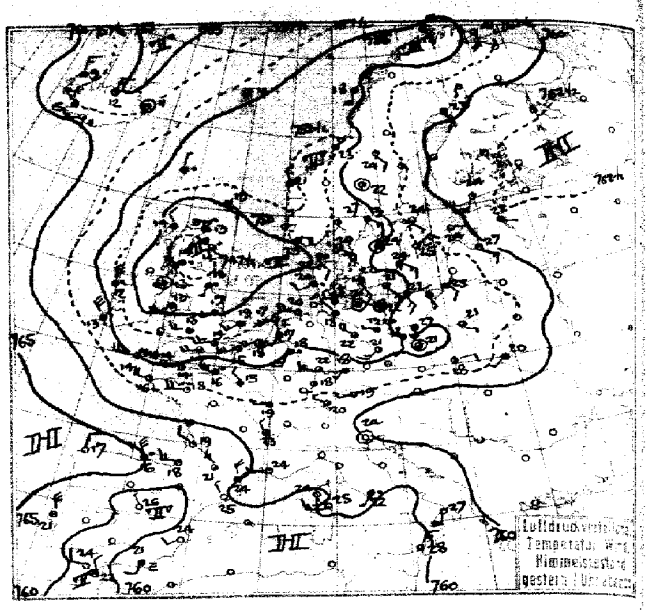

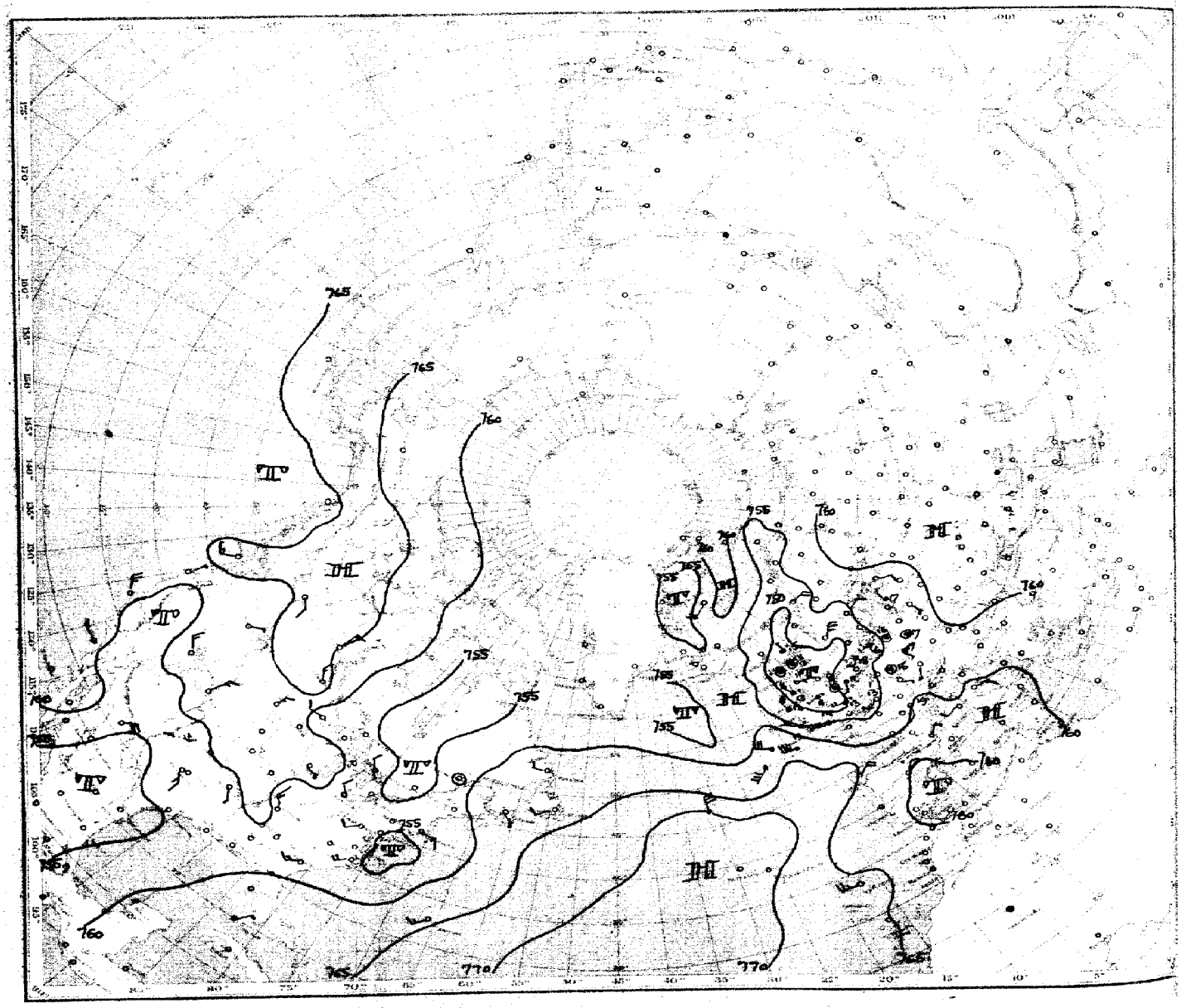

Luftdruck, Temperatur, Wind, Himmelszustand der nördlichen Halbkugel

Montag, den 27. Juli 1925 morgens

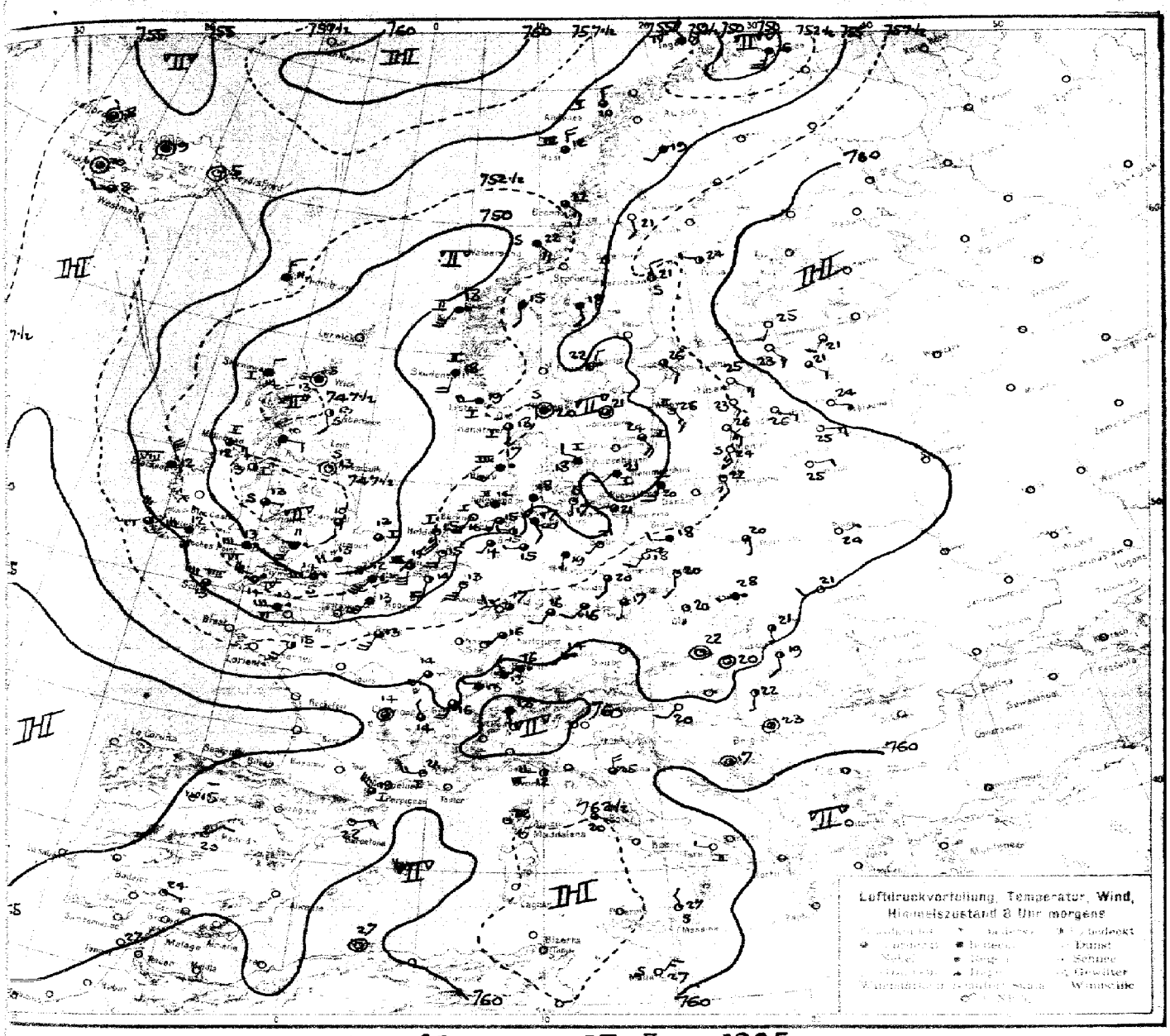

Montag, den 27. Juli 1925

ALLGEMEINE ÜBERSICHT 8 Uhr morgens:

Im Nord-, Mittel- und teilweise auch Ostdeutschland rief das Vordringen eines Ausläufers der über den Britischen Inseln liegenden Zyklone verbreitet Gewitter hervor. Die Zyklone hat in östlicher und nordöstlicher Richtung an Ausdehnung gewonnen und reicht bis Nordskandinavien. Sie ist im Zerfall begriffen und weist zahlreiche Teilzyklone auf. Primärer Druckfall über Skandinavien und den Britischen Inseln lässt andererseits eine Ausdehnung des Tiefs in östlicher Richtung erwarten und weist auf eine weitere Vertiefung der Zyklone besonders über Südengland hin. Es wird das Wetter der nächsten Tage wechselnden Charakter tragen

Wsch.

VORAUSSICHTEN AN DER DEUTSCHEN KÜSTE für Dienstag, den 28. Juli 1925

Nordsee, Ostsee: Wenig kühler, wechselnde Bewölkung, mäßige Winde aus wechselnden Richtungen, Neigung zu Niederschlägen.

Nordsee: (Ww. Swinemünde) Schwacher bis mäßiger Südwest, jedoch Böengefahr, teils heiter, teils wolkig, warm, Gewitterneigung.

Ostsee: (Ww. Königsberg) Zeitweise stärker bewölkt auch Gewitterregen, vorübergehend vielleicht etwas kühler, im allgemeinen aber Fortdauer der warmen Witterung.

Diese Übersicht gilt:

Blaudruck: Hartung & Co., Hamburg

Montag, 27. Juli 1925 Nr. 208

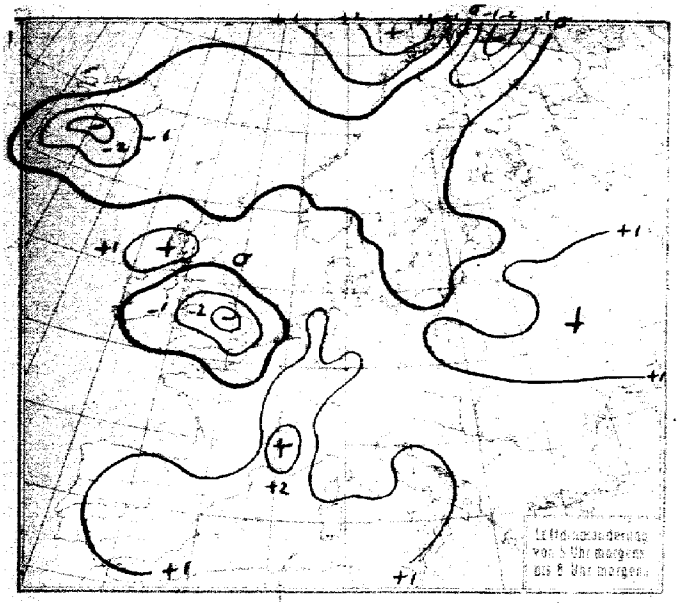

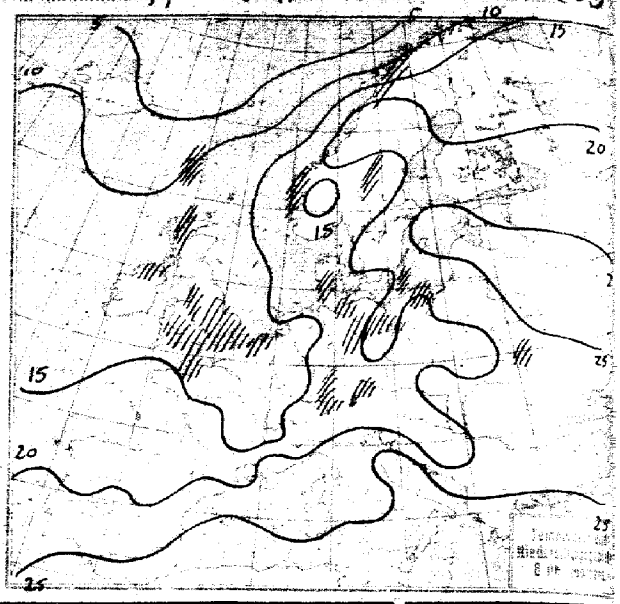

NACH AUFZEICHNUNGEN DER REGISTRIERAPPARATE ZU HAMBURG SEIT GESTERN 8 UHR MORGENS (M. E. Z.)

STUNDE		9	10	11	12m	1	2	3	4	5	6	7	8	9	10	11	12n	1	2	3	4	5	6	7	8
Thermograph		48.0	48.1	23.4	24.5	25.1	25.9	27.8	21.3	19.1	18.5	18.0	17.8	17.8	17.6	17.4	17.6	17.7	17.1	16.9	16.8	16.8	16.7	16.7	17.0
Barograph		49.4	49.3	49.4	49.1	48.7	48.5	48.4	49.1	50.1	50.2	50.3	51.0	51.1	51.2	51.2	51.2	51.3	51.2	51.3	51.3	51.2	51.2	51.3	51.4
Anemograph	Richtung	SSE	SSE	SE	SSE	SSE	SSE	SSE	SE	E	W	NNW	WSW	WNW	SW	SSW	SSE	SSW	SW	SW	SSW	SE	SE	SE	SSE
	m. p. S.	1.5	1.8	2.0	2.0	2.2	2.0	1.2	3.5	4.4	5.0	0.5	3.5	2.8	1.6	0.8	0.5	1.1	1.2	1.6	1.4	0.7	1.4	2.0	2.1
Regenmesser																						8.15	5.48	17 mm	
Sonnenscheindauer in Std.																		25	20	—	—	—	—		

AUFSTIEGE

STATION Wind in m./S.	Seehöhe	Zeit	Boden	200	500	1000	1500	2000	2500	3000	3500	4000	4500	5000	Bemerkungen
					Gestern nachm. u. abend.										Sichtw. bis Klm
Hasshurg		2p	–	W 8	W 7	W 12	W 11	–	–	–	–	W 10			
Plymouth		7p	–	WSW 17	WSW 15										
Toulouse		"	–	–	WNW 8	WNW 8	WNW 8	W 7							
Dijon		"	–	–	NW 2	SSW 2	SW2W4								
Rennes		"	–	–	WSW 24	W2N	W 22	W2N 24	–	WSW 24	–	W 24	–		
Turin		"	–	–	ENE 1	N2E 2	–	WNW 4							
Mailand		"	–	–	–	WSW 2	–	SSW 4	–	–	–	S 10			
Padua		"	–	SE 6	–	SW2W 5	–	–	–	–	–	–	–	Calm W2W 4	
Tarent		"	–	S2W 8	SW 12	WSW 4									
						Heute morgen.									
Friedrichshf.	400m	7a	–	–	15.5 94 400	11.5 91	8.5 98 1100								
					W23 7	W 11	W2S 10								11 4 10 "
Rostock	37m	9a	SSW 2	SW23 5	SW 4	SW6	SW8	ca SW	ca						" " 10 "
Ancona		8a	N 7	–	WSW 8	SW 7	–								" " 20 "
Livorno		"	W 7	W	–	SW									
Rom		"	SE 1	–	SE2E3	SSW 2	–	W 5	ca	ca					" " 50 "
Gr. Borstel	17m	10a	SW 5	WSW 7	WSW 6	SW 7	SSW 8	S2W 9							
Malta		8a	NE 5	–	–	SW 10	–	WSW 10	–	SW 15					– " 50 "
Warschau		"	SSE 3	–	S 6	S6	S5	SSE 7	–						
Eger		"	SW2	SW 5	W25 8	SW 10	SW 11	SW 10	–	SW 18	Sh	a Shr			" " 20 "
Karlsruh		"	S 1	SSW 1	SW 3	W 4	NW2W4	ca							" " 4 "
Cranwell		"	–	WSW 3	–	S2E 3	SW 3								
Greydon		"	–	SW2W 10	WSW 12	WSW 13									
Colshot		"	–	WSW 13	–	S2E 16	W2S 14								
Shotmicks		"	–	SE 6	SE2S 4	SSE 3	S 2	–	–	W 5					
Tonys		6a	–	–	SW 7	W2S 8	W6	W2N5							
Dijon		"	–	W2N 4	NW 8										
Lyon		"	–	NW 10	NW2W 7	NW2W6									
Rennes		"	–	–	W23 15	NW2W18	NW2N 23								
Lindenberg	122m	7a	SW 4	WSW 3	SW2W 5	SW 7	SW6	SW8	SW 7	ca					" " 10 "
Frankfurt		"	SW 4	SW 7	SW2W 8	SW2W 12	SW 13								" " 50 "
Aachen		"	SW 7	–	SW 12 200	WSW 11	WSW 13	1600 WSW 11	a ca						
Dresden		6a	SE23 3	SE 2 3 3	SSE 2 100	SW 5	WSW 8	WSW 6	WSW 9	(1700) WSW 9	ca a	str			" " 10 "
Breslau		"	Stille	–	W2N 8	–	W2N 10	W 10							" " 10 "
Leipzig		7a	S 3	SSW 3	SW2W 5	WSW 9	SW –	SW 1700 SW 7	str						" " 10 "
Bremen		8a	–	N2E 14	W2S 8	WSW 12	SW2W 7	SW 9	SSW 9	SW2W13	a	a	str	ca	" " 50 "
Karlsruhe	130m	"	SW 3	SW2W5	WSW 9	SW2W9	WSW 12	SW2W12							" " 50 "
Gr. Borstel	17m	7a	SE 2	SSE 4	SSW 8	SSW 9									4 " 1 "

Montag 27. Juli 25

STATION	MORGEN Luftdruck	Wind	Wetter	Temperat.	Luftdruck Charakter u. Änder.	W	Schnee in Mm	Wolken (in Zehntel)	Rel. Feuchtigkeit	Niederschlag	Minimum	Bewegung
Rochefort												
Bayonne												
Bordeaux												
Clermont	64.8	Stille	11	14	— 0.0	–	20	7 — bf	–	0	—	—
Dijon	59.7	SW 4	11	14	— +1.0	–	20	9 Strm	–	2	11	–
Calais	52.–	SW 7	50	12	\ –0.5	–	2	10 overcast	–	0	–	W
Brest												
Paris	57.8	SSW 5	11	13	/ +0.5	–	10	9 — bf	–	0.2	4	–
Perpignan	61.–	NW 6	11	19	— +1.0	–	1	9 —	–	0	—	–
Rennes	58.2	SW 4	11	15	— 0.0	–	20	7 mi	–	–	11	–
Straßburg												
Toulouse												
Tours												
Ajaccio	62.5	—	01	22	/ +1.0	–	250	—	–	–	–	–
Le Havre												
Marignane	62.0	W 3	01	21	/ +1.0	–	250	2 mi cu	–	–	–	II
Nancy												
Lerwick												
Renfrew	49.0	E 2	11	10	/ +1.0	6	–	9 NW	0	11	7	
Cranwell	47.7	S 2	16	10	\ –1.5	5	20	8 Strm	0	0.1	5	
Scilly	54.7	WNW 8	11	13	— 0.0	(	50	8 —	7	6.1	–	VII
Wick	45.8	Stille	27	13	— 0.0	4	0.2	Nebel	0	0	–	–
Malinhead	48.3	E 3	16	12	/ +1.0	6	50	7 Strm	9	10	–	I
Tynemouth	48.1	Stille	01	13	\ –0.5	0	10	3 Strm	7	1	–	I
Pembroke	48.3	W 6	30	13	\ –0.5	5	10	10 Strm	0	2	–	VI
Roches Point	53.3	W 6	11	12	— 0.0	6	50	10 Strm	8	(	–	VI
Croydon	49.9	WSW 4	12	13	/ +0.5	(	50	10 Strm	8	9	11	–
Aberdeen	49.5	S 2	01	13	/ +1.0	(	10	4 mi	8	0	–	–
Valentia	56.5	NW 6	11	13	/ +0.5	2	50	10 Strm	7	0.2	–	II
Plymouth	52.2	WNW 5	40	14	/ +0.5	6	20	9 Strm	7	7	–	VI
Guernsey	54.3	W 6	30	13	/ +3.0	5	20	7 —	9	3	–	VI
Stornoway	48.2	N 2	16	14	— 0.0	6	10	10 Strm	0	1	–	I
Holyhead	46.5	ESE 1	16	13	\ –0.5	6	250	8 —	8	5	–	–
Donaghadee	47.9	NE 2	00	13	\ –0.5	6	50	4 mi cu	9	27	–	I
Yarmouth	49.4	— 4	10	13	\ –2.0	6	20	8 —	9	3	–	I
Blacksod	52.0	NNW 7	11	12	— 0.0	6	20	10 Strm	8	10	–	VII
Calshot	50.0	WSW 5	51	14	\ 0.0	6	20	10 mi	9	9	–	–
Thorshavn	53.5	N 3	11	11	\ –0.5	2	50	10 mi	0	0	–	–
Seydisfjord	56.4	Stille	00	5	\ 0.0	5	0.20		1			
Aoureyri	56.1	Stille	11	9	— 0.0	1	0.50					
Isafjord	59.5	"	12	8	— 0.0	(	0.20					
Reykjavik	56.5	"	11	10	— 0.0	2	20	9 Strm	9	0		
Vestmannö	57.4	SW 2	13	8	\ –3.5	1	20					
Alexandrovsk												
Archangelsk												
Ust-Zylma												
Matochkin-Sharr												
Dickson												
Petersburg												
Tscherdyn												
Moskau												
Kasan												
Kiew												
Ufa												
Saratow												
Orenburg												
Odessa												
Sewastopol												
Astrachan												
Emba												
Batum												
Baku												
Tobolsk												
Omsk												
Tashkent												
V. Imbatskoe												
Tomsk												
Irkutsk												
Jakutsk												
Wladivostok												
Tanger												
Agadir												
Bou Denib												
Oran												
Algier												
Setif												
Tunis												
Aleppo												
Beyruth												

NORD-AMERIKA 2 UHR NACHTS

Luftdr.	Wind		Luftdr.	Wind		Luftdr.	Wind		Luftdr.	Wind		Luftdr.	Wind
63	SW 2	La Paz	65	N 3	Bermuda	65	SW 3	Duluth	59	W 2	Tatoosh	65	SW 3
63	SE 1	Edmonton	66	SE 3	Key West	63	NE 1	Huron	62	N 3	San Francisco	62	NW 5
29	Stille	Nantucket	57	E 3	Little Rock	59	SE 1	Salt Lake City	61	NW 3	San Diego	61	W 1
57	NW 2	Washington	56	SW 2	Nashville	60	NW 3	Helena	63	NE 1	Forth Worth	57	SE 3
		Hatteras	56	SW 4	Cleveland	58	NW 2	Denver	62	N 3	El Paso	56	NE 4
65	NW 4	Charleston	59	SW 3	Chicago	61	E 1	Roseburg	61	N 1	Belle Isle	62	W 1

STATION	GESTERN NACHMITTAG						GESTERN ABEND								STATION	GESTERN NACHMITTAG						GESTERN ABEND							
	Luftdruck	Wind	Wetter	Temperat.	W	Sichtweite in km	Luftdruck	Wind	Wetter	Temperat.	W	Sichtweite in km	Niederschlag	Maximum der 24 Stunden		Luftdruck	Wind	Wetter	Temperat.	W	Sichtweite in km	Luftdruck	Wind	Wetter	Temperat.	W	Sichtweite in km	Niederschlag	Bemerkungen
Wien															Turin							57.8	E 2	11	23		2.0		
Zürich															Genua														
Bern															Livorno														
Genf															Ancona														
Lugano															Maddalena							59.8	W 3	00	25				
Helder							52.7	SW 4	11	17	5	20	0.1	I	Messina							60.2	NNE 3	11	24				
Vlissingen							53.7	SW 4	00	18	0	20	2	III	Tarent							59.4	S	00	27				
Utrecht							53.7	SSW 2	11	19	6	20	0.3	22	Venedig							59.0	Stille	00	24				
Kopenhagen	55.2	OSE 4	16	22	10	50	54.4	OSE 3	11	22	1	20	0	I	Rom							61.2	SW 1	30	22				
Skagen	54.4	ESE 3	19	21	9	20	52.7	ESE 3	09	20	9	20	9	III	Malta														
Hanstholm	52.6	SE 1	30	22	5	50	50.7	SE 3	30	22	5	50	0.2	I	Madrid							55.	NW 1	01	26				
Skagenskbak	51.6	S 1	92	21	5	50	51.4	SW 2	50	23	6	24	0.4	II	La Coruña							66.	N 2	01	17				
Hammershus	55.1	E 3	14	21	1	50	54.3	SW 3	01	21	1	50	0	I	Mahon														
Abisko	56.7	E 3	00	20	1	50									Malaga														
Haparanda	69.1	OSE 2	01	22	1	50	69.7	OSE 2	11	23	1	20	0	24	Horta							70.	OSW 3	Reifer	26				
Skansein	54.5	S 3	11	22	1	20									Rochefort														
Oestersund	58.1	OSE 2	01	24	1	50	57.0	OSE 2	01	24	1	50	0	26	Bayonne							64.4	W 3	01	18		50	3	
Hernösand	60.4	OSE 3	01	22	3	50									Bordeaux	62.	SE 2	½bed	18			62.4	WNW 2	01	19		20	0	
Särna	57.4	OSW 4	21	23	12	50	56.1	Stille	01	22	9	50	3	27	Clermont														
Karlstad	57.4	ESE 5	11	23	1	10	54.3	ESE 3	90	20	1	0	0	30	Dijon							58.1	W 1	11	19		20	0	
Stockholm	54.1	SE 2	01	21	0	50	58.4	SE 1	01	24	0	20	0	28	Calais	54.3	ESE 2	01	27			54.1	WSW 6	11	15		50	3	
Jonköping	55.6	E 1	12	20	0	50	54.7	Stille	11	24	2	50	1	28	Brest							59.3	W 7	01	16		50	9	
Wisby	59.4	SSE 3	01	24	0		57.4	NE 3	01	25	1	50	0	I	Paris	57.1	OSW 4	½bed	18			56.1	NW 2	11	15		20	18	
Kalmar	57.0	ESE 5	12	24	1		55.9	ESE 3	12	24	1		0	5	Perpignan							61.0	NNW 4	11	24		50	2	
Gällivare	60.0	OW 0	01	23		50	58.1	Stille	01	20		50	0.4	23	Rennes							57.3	W 4	01	18		50	3	
Karlshamn															Straßburg														
Bjuröklubb	62.3	E 1	11	22	1	20	60.1	S 2	01	20	1	50	1	27	Toulouse							62.6	WNW 3	11	24		50	1	
Quade Hook															Tours														
Spitzbergen	54.6	SSE 4	11	4	2	20	52.7	SSE 2	11	5	2	50	0		Ajaccio							60.6	NNW 1	01	24		20	0	
Jygö	56.3	ESE 1	10	14	2	00	52.6	NNE 2	10	12	5	50	0	I	Le Havre							55.7	WNW 6	37	16		50	3	
Valdersund	55.1	S 4	12	23	1	20	52.0	NE 1	10	23	1	20	0	I	Marignane							59.4	WSW 4	01	24		50	5	
Vinn	55.5	WSW 3	12	22	1	50	52.9	NNW 1	00	21	0	50	0	II	Nancy														
Lister	52.8	ESE 6	20	23	5	01	50.6	ESE 4	12	23	9	50	0	I	Lerwick	50.	OSE 2	½bed	21			50.	OE 1	10	19	0	20	0	
Bären-Insel	58.8	WSW 3	11	18	2	0.3	55.8	OW 2	55	5	6	1	3	I	Renfrew	48.6	W 1	10	13	6	10	47.9	W 1	59	14				
Andânes							54.1	W 3	08	17	0	50	0	I	Cranwell	50.6	OSW 3	54	14	6	10	48.4	SW 4	13	17	2	50	6	
Röst			4	01		0	54.1	S 4	01	18	0	50	0	III	Scilly	55.4	W 6	34	14	6	50	54.6	WNW 7	30	19	5	20	6	
Jan Mayen	51.8	S	01	5	1	20	55.2	SW 6	12	3	2	20	0	IV	Wick							49.1	NNE 1	27	13	4	0.4	12	
Färder															Mainhead														
Vardö	57.2	SE 3	11	10	2	50	57.2	S 4	11	12	1	50	0	III	Tynemouth	50.0	OSE 1	51	14	6	10	48.3	S 1	60	13	6	20	3	
Brönnö							55.4	O 1	90	24	0	50	0		Pembroke	52.2	S 2	11	14	0	50								
Utsire	75.5	NW 5	21		8	10									Roches Point	55.3	WNW 5	30	14	5	50	51.9	WNW 6	51	13	6	20	4	
Dombas	56.6	S 7	11	20	1										Croydon	52.3	WSW 3	17	18	6	50	52.5	WSW 4	01	14	1	50	1	
Helsingfors							61.5	SSW 3	00	24	0	50	0	27	Aberdeen							48.5	ESE 1	50	16	2	10	3	
Vasa															Valentia	54.7	WNW 5	51	13	5	10	55.4	NW 6	10	13	5	20	2	
Kuopio															Plymouth			16	15	8	50	52.8	WSW 5	16	14	5	50	3	
Dorpat							62.1	ESE 1	10	22					Guernsey	50.5	W 4	30	19	9	50	55.6	W 5	12	14	0	50		
Riga							58.2	OSE >	01	27	1	20	0	31	Stornoway							48.6	NW 2	11	14	2	20	3	
Warschau							56.8	ESE 1	12	21	1	20	10	28	Holyhead	49.5	WSW 4	10	13		50	48.4	SW 4	00	13	5	50	0.4	
Lemberg							58.7	OW 1	11	20	2	10	0	24	Donaghadee	50.	N 1	01	14	0	50	49.1	Stille	13	13	6	20	1	
Pinsk															Yarmouth	54.8	OSW 4	16	16	6	10	51.8	NW 3	01	19	0	20	2	
Wilna															Blacksod	52.6	NNW 5	50	13	6	20	51.3	NNW 6	59	12	6	50	24	
Krakau							56.9	E 2	16	18	6	11	10	20	Calshot	53.5	WSW 4	01	17	1	50	53.5	WSW 4	12	14	1	50	2	
Posen							55.2	SSE 2	33	22	5	20	—	20	Thorshavn	53.9	NNE 1	55	10	6	10	54.2	N 1	50	18	6	50	7	
Prag															Seydisfjord			09	18	1		57.5	Stille	02	11	1			
Eger															Acureyri	57.6	N 2	01	13	0		55.7	N 3	11	12	1			
Preßburg	62.2														Isafjord	60.5	N 2	12	1	1		58.7	N 3	10	9	1			
Kaschau															Reykjavik	53.7	WNW 2	01	12	0	50	57.5	NW 3	02	15	0	50	2	
Ofenpest															Vestmannö	54.6	N 3	01	9	0		54.9	SW 3	03	11	0			
Budapest															Flanger							59.	NNW 2	heiter	22				
Belgrad																													
Serajewo																													
Agram																													
Sofia																													
Athen																													
Korfu																													

SCHIFFSMELDUNGEN

Datum	Zeit	Breite	Länge v. Gr.	Luftdruck	Wind	Wetter	Temper. Luft	Temper. Wasser	W	Sichtweite in km	Wolken (in Zehntel)	Seegang	Dünnung aus
15	7p	50.2 N	12.0 W	57	NW 7	13	11	12	1	20	8	7	NW
"	"	46.8 N	26.8 W	60	SSE 4	11	11	12	5	30	10	3	
"	2a	46.6 N	24.9 W	71	N 2	00	8	21	6	60	1	0	
"	"	46.4 N	21.7 W	70	ESE 2	00	25	24	1	20	2	56	
"	2p	46.2 N	18.5 W	64	0	01	22	21	0	50	3	0	W
"	2a	46.2 N	19.1 W	63	SW 2	01	22	22	0	50	8	0	W
"	7p	43.4 N	26.4 W	67	NNE 2	02	18	16	5	50	3	0	NW
"	2a	44.2 N	27.7 W	70	ENE 2	01	20	18		50	2	0	
"	2p	45.2 N	24.2 W	69	ENE 2	11	20	18		50	8	0	
"	7p	46.0 N	32.5 W	69	E 2	01	22	21	5	50	4	0	
"	7p	41.2 N	26.0 W	69	NE 1	01	20	21	2	50		0	W
"	7p	22.9 N	19.2 W	68	N 5	11	22	21	8	50	7	3	NE

Datum	Zeit	Breite	Länge v. Gr.	Luftdruck	Wind	Wetter	Temper. Luft	Temper. Wasser	W	Sichtweite in km	Wolken (in Zehntel)	Seegang	Dünnung aus
27	7a	50.6 N	17.2 W	61	OSW 2	24	11	14	6	10	10		SW
"	"	48.5 N	21.9 W	64	W 5	11	18	17	5	20	10		SW
"	"	46.6 N	26.6 W	55	W 4	11	11	12	3	20	10		SW
"	"	44.6 N	31.1 W	61	NW 5	11	14	13	2	20	10		SW
"	"	50.7 N	15.5 W	60	OW 2	12	13	14	1	20	10		SW
"	2a	50.8 N	18.5 W	62	NW 6	10	13	13	5	20	10		SW
"	"	48.3 N	16.5 W	64	OW 6	10	17	15	1	20	10		SW
"	"	46.8 N	13.5 W	61	WNW 7	11	13	10	6	50	8		SW
"	2a	42.3 N	06.9 W	65	ENE 4	00	16	15	0	50	wolkenlos		
"	7p	31.1 N	15.0 W	68	WSW 5	12	20	21		20	7		SW

WETTERBERICHT
DER
DEUTSCHEN SEEWARTE

JAHRGANG 50, Nr. 209 VERLAGSORT HAMBURG Dienstag, den 28. Juli 1925

Mitteleuropäische Zeit — Luftdruck reduziert auf 0° Temperatur, Meeresspiegel und Schwere in 45° Breite — Temperatur in Celsius-Graden — Windstärke nach Beaufortskala (12 = Orkan) — Wetter: 00 bis 09 wolkenlos bis halb bedeckt; 10 bis 19 halb bis ganz bedeckt; 20 bis 29 Dunst oder Nebel; 30 bis 39 Schauer; 40 bis 49 Rieselregen; 50 bis 59 sonstiger Regen; 60 bis 69 Schnee; 70 bis 79 Graupel oder Regen und Schnee gemischt; 80 bis 89 Hagel; 90 bis 99 Gewitter — W = Witterungsverlauf seit der letzten Beobachtung: 0 = wolkenlos bis halb bedeckt, 1 = wolkig, 2 = anhaltend ganz bedeckt, 3 = Dunst oder Nebel, 4 = dichter Nebel, 5 = Schauer, 6 = Regen oder Rieselregen, 7 = Schnee, 8 = Graupeln oder Hagel, 9 = Gewitter — Relative Feuchtigkeit: 0 = 05 bis 100 %, 9 = 90 bis 94 %, 8 = 80 bis 89 %, 7 = 70 bis 79 %, 6 = 60 bis 69 %, 5 = 50 bis 59 %, 4 = 40 bis 49 %, 3 = 30 bis 39 %, 2 = 20 bis 29 %, 1 = 10 bis 19 %

GESTERN NACHMITTAG 2 UHR

DEUTSCHE STATIONEN	Uhrzeit	Luftdruck	Wind	Wetter	Temperat.	Luftdruck Charakter. u. Änder.	W	Stärke in Bft	Wolken (in Zehntel)	Rel. Feucht.	Seegang	Wolkenhöhe
Borkum	2	53.4	SSW 5	02	20	↗ − 1.0	7	20		5		6
Helgoland	2											
Altenwalde	2	64.5	WSW 2	16	20	— 0	1	0.05	7 4	5		5
Bremen	2											
Hamburg	2	66.8	WSW 3	11	21	↘ 0	1	20	7 4	3		5
Kiel	2	68.0	SW 2	01	20	↘ 0	6	−	5	7		6
Warnemünde	2											
Swinemünde	2	55.5	WSW 3	12	22	— 0	1	4	10	6		4
Rügenwaldermünde	2											
Danzig	2	66.4	SSW 2	12	14	↗ + 0.5	9	20	3 4	7		4
Königsberg	2											
Memel	2											
Aachen	2[18]	56.8	SSW 5	11	18	↘ 0	2	50	9 6	6		3
Sönnaen	2											
Hannover	2	66.5	WSW 2	01	22	↗ 0	0	50	6 3	4		5
Magdeburg	2	67.9	WNW 3	12	20	↗ + 0.5	6	20	9 6	6		5
	2											
Dresden	2[08]	68.0	WSW 3	41	20	↘ − 0.5	6	50	10 3	6		7
Berlin	2	55.7	SSW 2	11	25	— 0	1	10	7 3	4		6
Grünberg in Schles.	2											
Breslau	2	67.1	Stille	10	26	↘ − 0.5	9	20	7 4	5		6
Frankfurt a. M.	2	68.4	SW 4	11	20	↘ 0	9	>50	6	3		6
Karlsruhe	2											
Friedrichshafen	2											
Bamberg	2											
München	2	60.4	W 3	30	15	— 0	5	10	10 8	8		3
Kahler Asten 852	2[08]	—	SSW 6	12	12	↗ 0	1	50	8 7	0		4
Wasserkuppe (Rhön) 950	2[10]											
Feldberg in Taunus 801												
Brocken 1142	2[06]											
Fichtelberg 1213	2	656.2	WSW 6	67	8	— 0	6	0.5	10 shr.	0		0
Schneekoppe 1606	2											
Feldberg i. Schwarzw. 1497	2											
Zugspitze 2964	2[04]	532.4	SW 3	27	5	— 0	4	0.05	10 mi, shr.	0		0
Säntis 2500	2	563.1	SW 2	—	5	— 0	8	0.2	Nebel	0		0
Sonnblick 8106	2											

Seehöhe in Metern

GESTERN ABEND 7 UHR

Uhrzeit	Luftdruck	Wind	Wetter	Temperat.	Luftdruck Charakter. u. Änder.	W	Stärke in Bft	Wolken (in Zehntel)	Rel. Feucht.	Niederschlag	Maximum	Seegang	Wolkenhöhe
7	53.3	SW 6	11	8	↗ 0	1	20	7 4 shr	6	0			6
7		SW 2	wolkig										
7													
7	55.1	SW 2	00	20	↘ − 0.5	0	50	2	5	0	22		6
7	55.7	W 2	11	20	↘ 0	1	20	5	+	0	23		6
8	56.2	SW 1	11	19	— 0	1	—	9 shrweg, shr.	7	1	21		6
8	54.6	N 1	11	19	— 0	1	20	3	7	4		5	6
7	55.7	Stille	90	18	↗ + 0.5	9	4	10	9	2	27		4
7	55.8	SE 2	bed.	19	↗ + 0.4							1	
7	56.4	Stille	11	21	↗ 0	1	10	7	9	0.3	27		4
7	56.7	SW 2	55	20	↗ + 1.0	6	2	10	9	2	28		4
7	57.4	SSW 1	97	22	↳ − 0.5	7	20	8	7	2		5	4
7	55.8	SSW 6	12	17	↘ − 0.5	6	50	10 2	7	0.1	19		3
7	55.3	SW 3	00	18	↘ − 0.5	1	0.5	3	7	0	21		3
7	56.3	WSW 3	10	20	— 0	1	50	7 4 shr	8	0	23		4
7	56.7	SW 1	12	22	↗ + 0.5	1	20	7	3	0	24		5
7													
7[06]	58.2	WSW 3	11	18	↗ + 0.5	6	50	7 2 shr	7	1	21		5
7	56.8	Stille	13	20	↗ + 0.5	5	4	8	6	2	26		6
7	58.4	S 2	67	19	↗ 0	6	10	9	9	3	25		7
7	58.5	SSW 3	94	16	↗ + 1.5	9	4	10 mi	0	26	26		3
7	59.1	Stille	11	18	↗ 0	1	>50	7 shr sno	4	0	21		6
7	59.2	SW 3	01	19	— 0	1	>50	4 3 shr sno	3				7
7	67.6	SSW 3	11	16	↳ 0	1	20	7 shr sno	6	1	17		6
9[12]	68.3	Stille	03	12	↗ + 1.5	6	50	3	7	7.1	23		6
7	62.1	SW 3	16	12	↗ + 1.0	6	10	1 schnee, shr	9	8	20		2
7	—	SSW 5	00	10	— 0	0	>50	3 2 hail	0	0	13		5
7													
7													
7	660.1	WSW 5	16	8	— 0	6	>60	8	8	1	12		6
7	656.2	WSW 4	22	9	— 0	3	50	9 2 mi	0	4	12		0
9[08]													
7													
9[18]	532.7	SW 3	27	0	— 0	7	0.05	10 mi, shr.	0	5	5		0
7													
7													

Luftdruck der Bergstationen nicht auf Schwere und Meeresspiegel reduziert

KÜSTENSTATIONEN UND FEUERSCHIFFE

NACHMITTAG UND ABEND DES VORTAGES

List
2p: SW 2-4, heiter, gute Sicht, See III
7p: SW 2, heiter, " " " III

Bülk
2p:
7p:

Arkona
2p:
7p: WNW 2, bedeckt, See III

Außenjade
2p:
7p:

Marienleuchte
2p:
7p:

Borkumriff
2p: 753.8, SSW 5, WW 10, Temp. 18°, WT 17°
7p: 752.3, SSW 5, " 10, " 17°, " 17° See IV

Amrumbank
2p: SW 3, klar, See III WT 19.0
7p: WSW 2, heiter, " III " 18.2

Adlergrund
2p:
7p:

Borkum
5p:

HEUTE MORGEN

List
8a: SW 3-5, bedeckt, Regen, See III
11a: SSW 4-6, bedeckt, Regenschauer, diesig, See III

Bülk
8a: 775.4, SE 6, WW 12, Temp. 13°, Sicht 50 Km., See IV
11a: 753.4, SW 6, " 10, " 15° " 50 " " IV

Arkona
8a: SW 4, heiter, See IV
11a: SW 2, wolkig, See III

Außenjade
8a: SSW 5, bewölkt, See II
11a:

Marienleuchte
8a: 758.8 SW 2, WW 18, Temp 16°, Sicht 50 Km. See 0
11a: 765.0 SW 5, " 12 " 25° " 50 " " IV

Borkumriff
8a: 748.6 SW 6, WW 30, Temp 13°, See V, WT 17°
11a:

Amrumbank
8a: SW 5, wolkig, See IV, WT 19.4
11a:

Adlergrund
8a: SW III, heiter, See III, Dornhelm sichtbar WT 19.6
11a: Dornhelm sichtbar. WT 19.8

Borkum
11a:

HEUTE MORGEN 8 UHR

DEUTSCHE STATIONEN	Uhrzeit	Luftdruck	Wind	Wetter	Temperat.	Luftdruck Charakter. u. Änder.	W	Stärke in Bft	Wolken (in Zehntel)	Rel. Feucht.	Niederschlag	Minimum	Seegang	Wolkenhöhe
Borkum	8	60.3	SW 7	67	13	— 0	6	10	10 mi	7				6
Wilhelmshaven	8	62.4	SSW 5	10	14	↳ − 0	1	10	9	8	0.6	13		6
Helgoland	8	59.1	S 4	bed.	14								1	
Altenwalde	8	62.1	SW 4	16	13	↘ 0	6	1	10	8	0.5	11		6
Bremen	8	53.5	SSW 4	11	14	↘ 0	7	>50	9 shr sno	8	1	13		6
Hamburg	8	59.8	SW 5	12	14	↘ 0	5	20	9	7	0.8	13		6
Groß-Borstel	8		S 3	12	14		7	4	10 mi	7	1	13		4
Kiel	8	54.8	S 3	11	14	↳ − 0.5	6	—	6 shrsno, shr.	8	1	13		6
Warnemünde	8	55.5	SSW 3	02	15	— 0	0	20	10	7	0		1.1	5
Swinemünde	8	56.1	SSW 2	00	18	— 0	6	10	3 shr.	7	6	12		6
Rügenwaldermünde	8	54.7	ESE 3	wolkig	17	↗ + 0.2				8	5	16	1.1	
Danzig	8	57.2	SW 1	11	19	↗ + 0.5	3	10	7 2 shr.	6	6	17		5
Königsberg	8	58.0	W 2	57	18	↗ + 1.0	6	4	10 mi	9	9	16		3
Memel	8	55.6	S 3	08	21	↘ − 0.5	3	18	8 6 shr sno	8	0	18	1.1	4
Aachen	8	56.2	SSW 6	11	13	↗ + 0.8	6	20	7 2 shr	8	12	11		5
Eßmannsau	8	51.4	SW 2	11	13	↘ − 2.0	6	0.5	10 mi	8	2	12		5
Hannover	8	55.6	SW 3	01	15	↳ − 0.5	6	20	4 3 shr sno	6	2	12		5
Magdeburg	8	57.2	SW 3	12	16	↗ + 0.5	1	50	6 3 shr sno	6	8	13		6
	8													
Dresden	8[06]	59.3	SSW 5	11	17	↗ 0	1	30	5 2 shr sno	5	0	11		6
Berlin	8	57.1	WSW 2	01	18	— 0	0	4	3 shr	5	0	13		5
Grünberg i. Schles.	8	60.2	S 3	01	16	↗ + 0.5	6	10	2	6	0.1	13		6
Breslau	8	60.2	WSW 2	00	17	↗ + 1.4	0	50	3 2 shr sno	7	4	13		6
Frankfurt a. M.	8	59.5	SW 4	11	15	↗ + 0.5	1	50	8 3 shr sno	6	0	14		3
Karlsruhe	7[08]	60.2	SW 3	12	16	↗ + 0.5	1	50	8 1 hagel	6	0	14		7
Friedrichshafen	8	62.7	W 3	08	14	↗ + 1.0	1	50	4 3 shr sno	6	0	15		7
Bamberg	8	60.7	SW 2	12	19	↗ 0	1	>60	5 shr sno	7	0	13		8
München	8	61.6	SW 2	10	15	— 0	1	10	8	6	0	10		6
Kahler Asten 852	8	—	SSW 8	12	8	— 0	5	>50	10 shr, shr	0	8	6		8
Wasserkuppe (Rhön) 950	8	671.8	SW 7	16	7	— 0	5	50	10 mi, shr	0	7	7		0
Feldberg in Taunus 801	8	695.5	SW 4	25	8	— 0	4	0.2	Nebel	0	7	7		6
Brocken 1142	8	657.7	SW 7	50	6	— 0	6	0.2	10 shr	0	1	5		0
Fichtelberg 1213	8	656.1	WSW 6	02	7	↗ + 0.5	0	>50	5 2 shr sno	5	0	5		5
Schneekoppe 1606	7[08]													
Feldberg i. Schwarzw. 1497	7[08]	656.4	W 3	12	4	— —	7	50	10 mi, shr	5	0	4		7
Zugspitze 2964	7[04]	538.2	SW 5	25	−1	— 0	4	0.2	8 " sno	8	0	−1		4
Säntis 2500	8	563.5	SW 3	33	0	↗ + 1.5	7	0.2	Nebel	0	1	−2		0
Sonnblick 8106	8													

Seehöhe in Metern

Luftdruck der Bergstationen nicht auf Schwere und Meeresspiegel reduziert

Nachdruck und Verwertung für öffentliche Vorhersage verboten!

Dienstag, den 28. Juli 1925

DEUTSCH

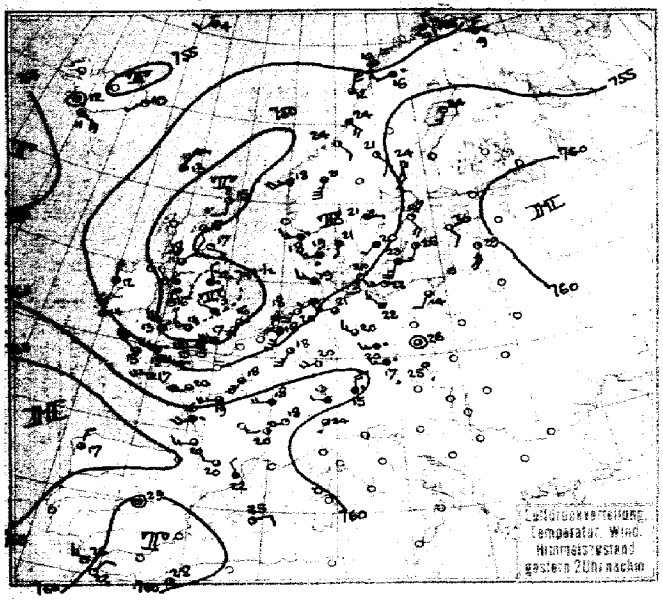

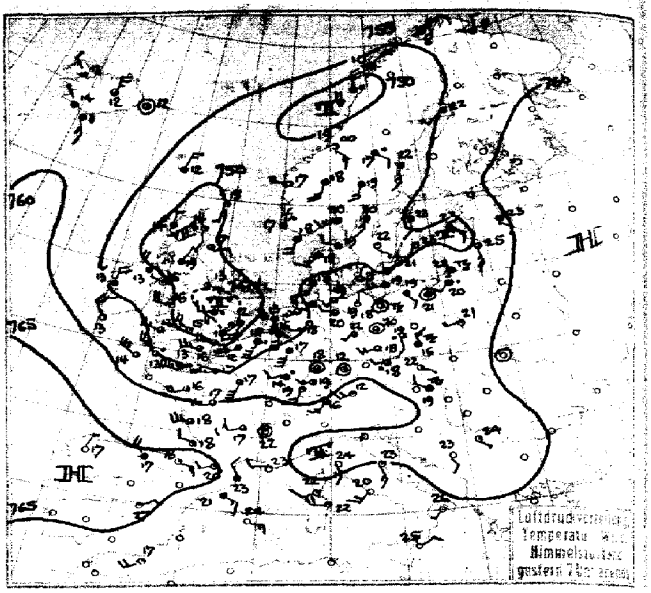

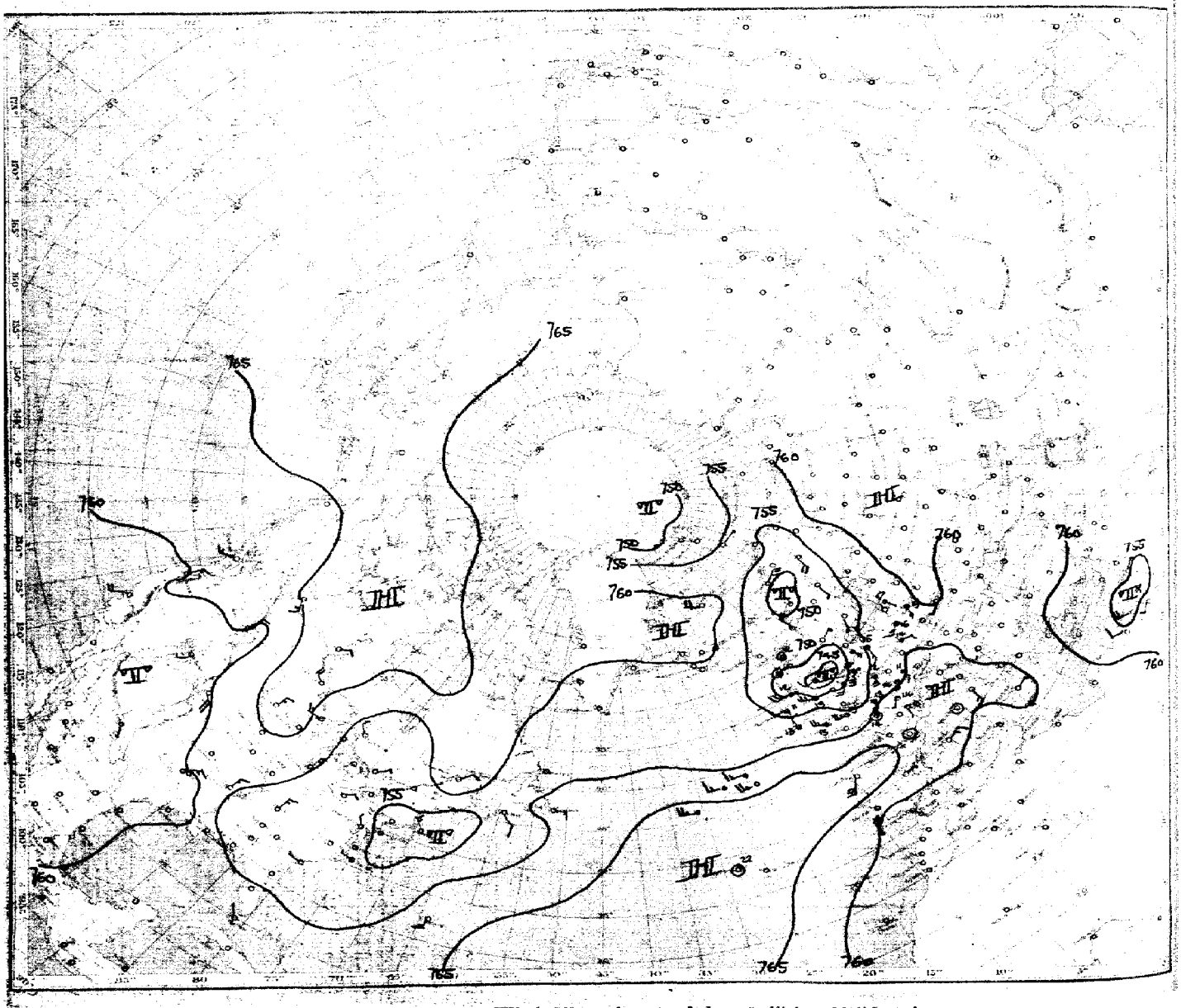

Luftdruck, Temperatur, Wind, Himmelszustand der nördlichen Halbkugel

vom ..... morgens.

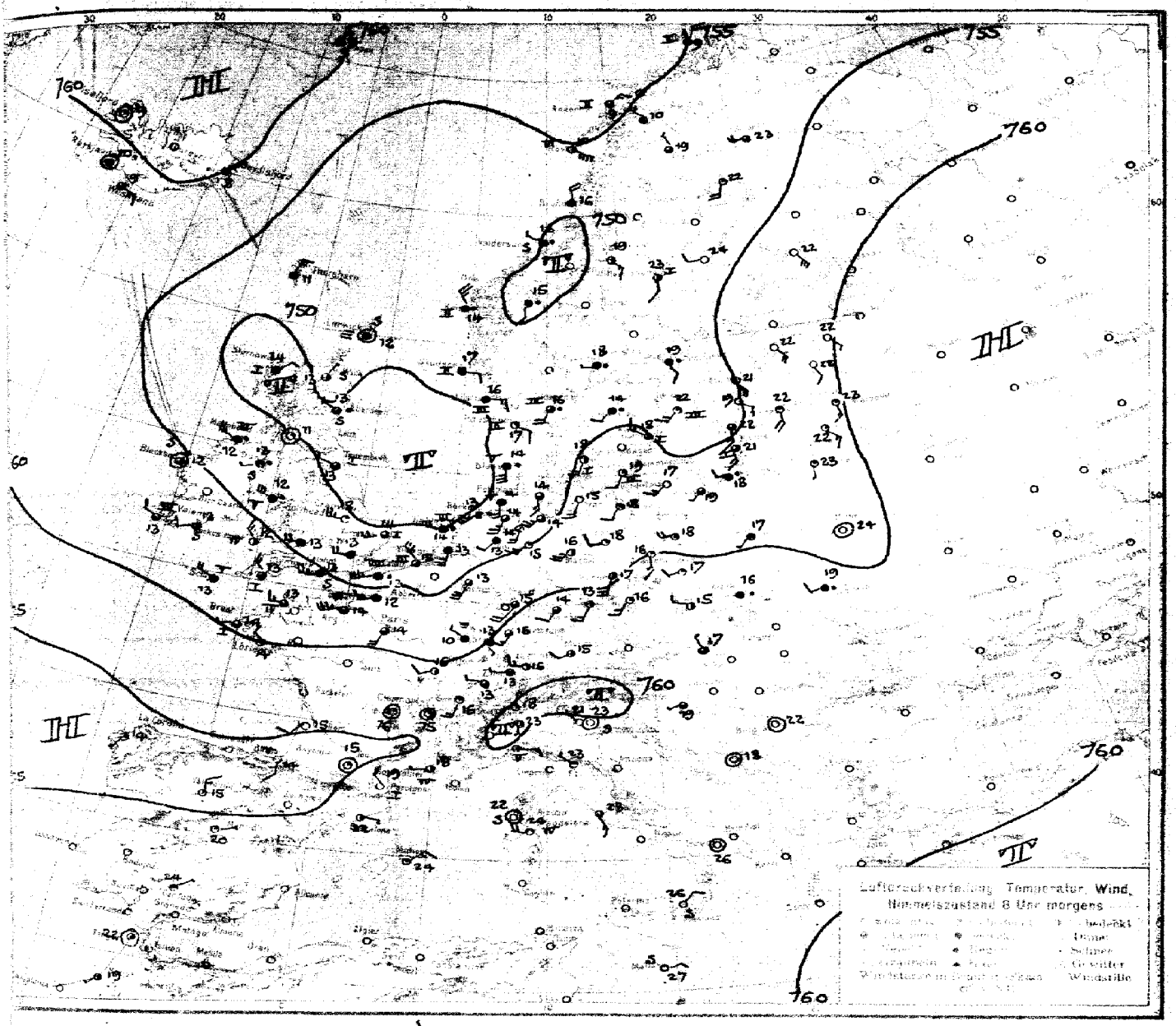

ALLGEMEINE ÜBERSICHT 8 Uhr morgens: Dienstag, den 28. Juli 1925

Die Einströmung kühlerer Luftmassen vom Ozean gegenüber dem noch immer stark erwärmten Binnenland, verlieh dem von Britischen Inseln ostwärts wandernden Tiefdruckwirbel neue Intensität, sodaß die Winde im östlichen Kanaleingang und südlichen Nordsee erheblich auffrischten. Das Azorenhoch dürfte in seinen Vorstößen nach dem Kontinent durch neue Abbildungen des Tiefdruckwirbels abgelöst werden. Unterdessen scheint sich im hohen Nordwesten ein Vordringen höheres nach Nordeuropa vorzubereiten, sodaß das Tiefdruckgebiet langsam zum Absterben gebracht werden d. Vorläufig dürfte der unbeständige Charakter der Witterung erhalten bleiben.

79.

WETTERAUSSICHTEN AN DER DEUTSCHEN KÜSTE für Mittwoch, den 29. Juli 1925

Nordsee und Ostsee: Langsam abflauende, zunächst noch vielfach böige Winde aus westlichen Richtungen, meist wolkig, geringe Wärmeänderung, noch zeitweise leichte Niederschläge.

Westliche Ostsee und Belte: Auffrischende, vielfach böige Winde aus nördlichen Richtungen, wolkig bis trüb, etwas kühler, Regenfälle

Ostsee (Ww. Königsberg): Zeitweise starke auffrischende westliche Winde, unbeständig mit gelegentlichen Regenschauern, kühl.

Warnungen: 28. Juli, 8[15] morgens: Warnemünde bis Borkumriff gewarnt. Gefahr starke auffrischender, in Böen vielfach stürmischer Südwestwinde. Signalball.

Hamburg. Deutsche Seewarte Kapelle. Abt. III. Georgii

Blaudruck, Harfurth & Co., Hamburg.

Dienstag, 28. Juli 1925 Nr. 209

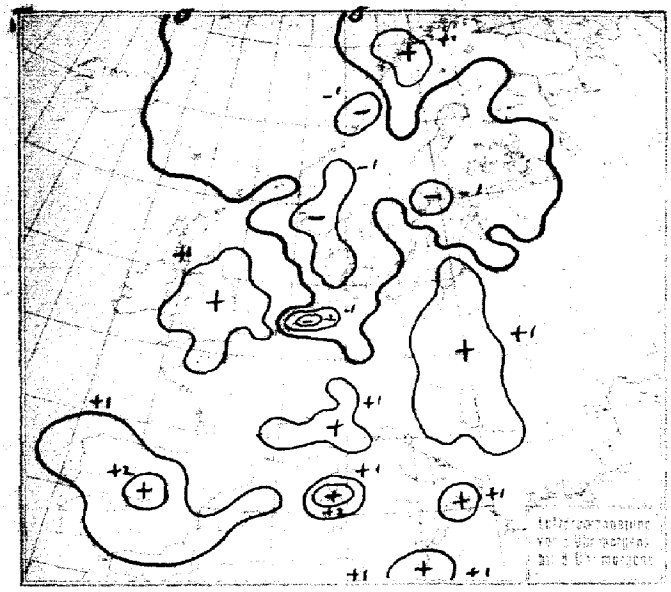

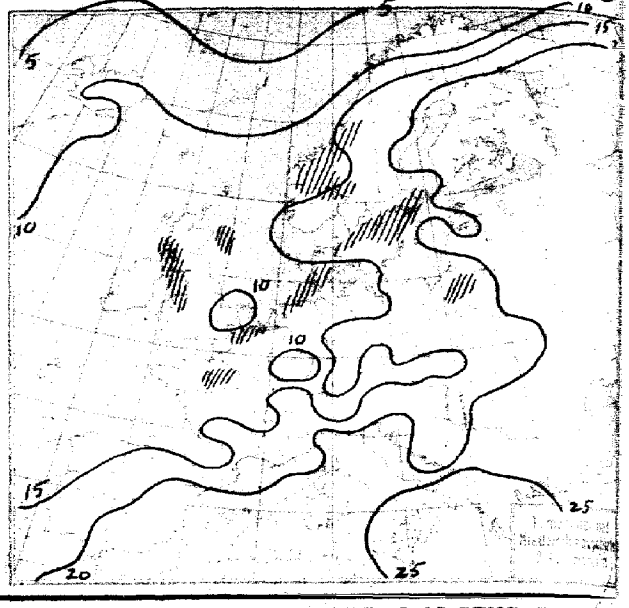

NACH AUFZEICHNUNGEN DER REGISTRIERAPPARATE ZU HAMBURG SEIT GESTERN 8 UHR MORGENS (M. E. Z.)

STUNDE		9	10	11	12m	1	2	3	4	5	6	7	8	9	10	11	12n	1	2	3	4	5	6	7	8
Thermograph		17.0	16.5	17.4	18.4	19.8	20.8	21.7	22.4	21.4	20.4	19.7	19.2	18.6	17.7	16.6	16.2	15.9	15.4	14.5	13.8	13.5	13.4	13.6	
Barograph		51.9	52.4	52.5	52.5	52.6	52.5	52.3	52.6	52.4	52.4	52.6	52.8	53.0	52.5	52.4	52.0	51.8	51.6	51.7	51.4	51.1	50.6	50.1	
Anemograph	Richtung	WSW	WSW	WSW	WSW	WSW	WNW	WNW	SW	SW	SSW	SW	S	S	S	S	S	S	S	S	S	S	S	S	SSW
	m.p.S.	5.0	5.5	5.5	6.0	5.3	6.2	5.5	4.8	3.9	3.7	4.2	3.4	3.0	3.5	3.9	4.6	5.3	5.0	4.8	5.5	6.3	7.0	8.5	9.8
Regenmesser																				3 25	—	4 40	0.6	mm	
Sonnenscheindauer in Min.			10	40	50	55	60	60	55	20													6	60	25

AUFSTIEGE

STATION Wind in m./S.	Seehöhe	Zeit	Boden	200	500	1000	1500	2000	2500	3000	3500	4000	4500	5000	Bemerkungen
						Gestern nachm. M. abend.									Sichtw. bis Klkm
Holyhead		2p	—	NzE 9	NzE 9	NzE 9	N 9	NNW 11	—	NNW 14					
Lindenberg	122m	3p	SWzS 7	SWzW 8 (3000)	SWzW 8	SWzW 9	SWzW 9	SWzW 10	cumi	cb sh	ci sh				" " 7 "
Orleans		7p	—	—	SW 18	SW 24	SWzW 20								
Perpignan		"	—	—	WNW 9	NWzW 7	WNW 4								
Pauillac		h	—	NNW 4	WSW 8	NNW 4									
Montelimar		"	—	—	NE 1	SW 1	SWzW 4	WSW 7	—	W 16					
Epinal		"	—	—	WzS 9	WzS 11	W 11	WNW 12							
Holyhead		"	—	NW 8	—	NWzN 11	NWzN 13	—	—	NWzN 15					
Cranwell		"	—	WNW 7	WSW 3	—	WzN 6								
Andover		h	—	WNW 5	WNW 15	WNW 17									*
Farnborough		"	—	SWzW 18	WzS 16	W 15									
						Heute morgen.									
Rostock	37 m	8a	164 63 SSW 6	123 77 SWzW 12	113 63 SWzS 15 (4000)	83 73 SWzS 17	64 72 (1400) SWzS 18	a sh	cm						" " 50 "
Friedrichsuf.	400m	7a	—	—	19.9 68 W 7	11.6 73 W 10	7.3 83 WzS 10	9.7 83 WzS 13							" " 50 "
"	"	6a	—	—	—	—	—	—	—	—	5500 WzS 21	8000 WSW 20	7000 WzS 23		" " 50 "
Egar		8a	SSW 5	SW 11	SWzW 15	SWzW 13	SWzW 16	SWzW 10	—	WSW 18	—	WzS 19	—	WzS 12	sh-m min 50 "
Mailand		"	S 1	SW 5	SzW 6	cm									4 "
Gramm		"	E 5	—	—	—	WSW 3	—	—	—	—	WSW 15	cm		20 "
Maddelena		"	W 5	NWzN 7	—	SW 6	— (1800)	NzW 23							10 "
Gr. Borstel	17	6a	S 6	S 9	SSW 12	SSW 12	SSW 14								4 "
Malta		8a	ENE 3	—	—	SWzW 7	—	—	—	—	NWzW 10	—	—	—	NWzN 13 50 "
Felixstowe		"	"	WzS 13	W 16	W 18									
Cranwell		"	—	WzN 15	WNW 16										
Ranfurly		"	—	WSW 2 (3000)	WSW 4 (6000)	WNW 3	WNW 4	NW 5							
Stuttgart		6a	—	SSW 3	SW 10	WSW (9000)	SWzW 13	WSW 22	2500 WSW 20						50 "
Frankfurt		7a	SSW 5	SWzS 5	SW 14 (3000)	SWzW 16 (7000)									50 "
Dresden		6a	SEzE 1	SE 4	S 4	SWzS 3	5500 SWzW 8	9000 WSW 11	13000 WSW 11	17000 WzS 10	cicu	cish	ashr		20 "
München		7a	SSW 2	—	SWzW 2 (6000)	WSW 9 (6000)	WSW 9 (9000)	SWzS 13	WzS 15	SW 17	a cu	sh-cu			10 "
Leipzig		"	—	SWzS 5	SWzW 9	SWzW 12	WSW 12								20 "
Borkum	8a	SSW 7	SWzS 13 (3000)	SW 17	SW 18	sh-cu									20 "
Breslau	7a	WSW 1	WNW 11 (4000)	WNW 8	WNW -	WzS 8 (1800)	SWzW 10	—	—	SWzS 14					30 "
Karlsruhe	130m	"	SW 7	WSW 12	WSW 15	WSW 17	WSW 14 (2200)	SW cu							50 "
Gr. Borstel	17m	11a	SSW 7	SSW 7	SSW 15	SSW 14									4 "
						Nachtrag.									
Lindenberg 29/7	122m	3p	17.7 76 SSW 11	21.5 64 (2000) SWzS 8	17.0 79 (2000) SWzW 8	12.9 88 (12000) SWzW 9	5.2 95 (22000) SWzW 11	a sh	cu-ni						10 "

nstag. 28. Juli 1926

STATION	MORGEN Luftdruck	Wind	Wetter	Temperat.	Luftdruck Charakter u. Änder.	W	Bewölkung in Zehnteln	Wolken (in Zehnteln)	Rel. Feuchtigkeit	Niederschlag	Minimum	Seegang
Rochefort												
Bayonne	65.2	S 2	61	14	— 0.0	—	20	—	—	0	—	V
Bordeaux	65.2	SW 2	01	15	✓ 0.0	—	20	—	—	0	9	—
Clermont	63.4	Stille	01	16	✓ +0.5	—	50	5 mSc	—	0	9	—
Dijon	62.8	WSW 2	11	16	✓ +0.5	—	750	5 mSc	—	0	12	—
Calais	54.3	WSW 7	30	13	✓ +0.5	—	4	10 mi	—	10	—	VII
Brest	60.1	WSW 1	11	14	~ +0.5	—	50	7 Cu	—	0	—	I
Paris	59.7	SSW 6	11	14	~ +0.5	—	10	8 StCu	—	0	10	—
Perpignan	63.7	NW 2	01	19	✓ +0.5	—	20	—	—	0	—	I
Rennes												
Straßburg	57.0	SSE 1	11	13	— 0.0	—	20	10 Ci	—	26	10	—
Toulouse	65.2	Stille	01	15	✓ +0.5	—	20	2 StCu	—	0	10	—
Tours												
Ajaccio	63.2	Stille	01	22	✓ +0.5	—	750	—	—	0	—	I
Le Havre	57.9	WSW 7	11	14	✓ +0.5	—	20	8 Ci-Cu	—	6	—	VI
Marignane	62.3	WSW 1	01	18	✓ +0.5	—	750	1 Ci	—	0	—	VI
Nancy	57.4	NW 1	29	10	✓ 0.0	—	1	10 Ci	—	0	8	—
Lerwick	61.0	Stille	29	12	— 0.0	2	1	Nebel	0	0	—	I
Renfrew	50.5	"	01	11	✓ +0.5	0	10	2 StCu	9	0	5	—
Cranwell	50.8	W 5	02	8	✓ +1.0	1	20	2 StCu	9	2	8	—
Scilly	58.3	WNW 4	11	13	— 0.0	1	50	10 StCu	8	0	—	V
Wick	50.6	NNE 1	01	13	— 0.0	4	50	5 StCu	0	0	—	I
Malinhead	52.0	WNW 5	55	12	✓ +0.5	6	10	10 mi	0	23	—	VI
Tynemouth	49.2	WNW 1	13	13	✓ +1.0	6	20	9 mi	9	1	—	I
Pembroke	56.0	NW 3	00	12	✓ +1.0	2	50	4 StCu	8	0	—	IV
Roches Point	57.7	WSW 2	11	12	— 0.0	1	50	8 StCu	9	0	—	I
Croydon	54.2	W 4	11	13	✓ +1.0	6	50	10 StCu	8	0.3	—	V
Aberdeen	49.9	WNW 1	50	13	✓ +0.5	5	10	9 mi	0	9.1	—	I
Valentia	57.9	WNW 2	11	13	✓ +0.5	1	50	8 StCu	8	0	—	IV
Plymouth	57.4	NW 3	12	13	✓ +0.5	0	50	9 Ci-Cu	7	0	—	I
Guernsey	58.3	W 3	10	13	✓ +1.0	2	50	9 Ci-Cu	8	0.2	—	IV
Stornoway	49.0	NE 2	11	14	— 0.0	3	10	10 StCu	0	0	—	I
Holyhead	52.7	WNW 6	52	12	✓ +1.0	6	10	10 mi	0	0.5	—	V
Donaghadee	51.8	WSW 1	53	13	✓ +0.5	6	10	10 StCu	9	2	—	I
Yarmouth	50.7	WSW 4	10	14	✓ +1.0	2	20	9 StCu	8	0.4	—	I
Blacksod	55.4	Stille	11	12	— 0.0	1	50	7 StCu	8	0	—	I
Calshot	55.5	W 5	12	13	✓ +1.0	0	50	10 StCu	8	0	—	I
Thorshavn	51.5	NNE 3	16	11	✓ +0.5	6	20	10 mi	0	2	—	—
Seydisfjord	59.9	NE 1	11	8	— 0.0	2	—					
Acureyri												
Isafjord	60.1	Stille	00	9	— 0.0	0	20					
Reykjavik	57.8	Stille	11	10	— 0.0	2	20	10 StCu	6	0		
Vestmannö	58.1	E 3	13	9	— 0.0	1	10					
Alexandrovsk												
Archangelsk												
Ust-Zylms												
Matochkin-Sharr												
Dickson												
Petersburg												
Tsoherdyn												
Moskau												
Kasan												
Kiew												
Ufa												
Saratow												
Orenburg												
Odessa												
Sewastopol												
Astrachan												
Emba												
Batum												
Baku												
Tobolsk												
Omsk												
Tashkent												
V. Imbatskoe												
Tomsk												
Irkutsk												
Jakutsk												
Wladivostok												
Tanger												
Agadir												
Bou Denib												
Oran												
Algier												
Setif												
Tunis												
Aleppo												
Beyruth												

NORD-AMERIKA 2 UHR NACHTS

	Luftdr.	Wind		Luftdr.	Wind		Luftdr.	Wind		Luftdr.	Wind		Luftdr.	Wind
	61	E 2	La Paz	66	NE 2	Bermuda	64	SE 3	Duluth	63	N 3	Tatoosh	63	SW 5
	58	SE 2	Edmonton	65	SE 3	Key West	62	NW 1	Huron	67	N 3	San Francisco	58	SW 4
	61	NE 2	Nantucket	53	NW 3	Little Rock	60	N 3	Salt Lake City	59	SW 1	San Diego		
	56	NE 1	Washington	56	NW 1	Nashville	54	N 3	Helena	59	N 3	Forth Worth	51	NE 3
	59	NW 2	Hatteras	56	W 1	Cleveland	57	NE 2	Denver	57	NE 4	El Paso	58	SE 1
	65	NW 4	Charleston	57	W 1	Chicago	60	N 4	Roseburg	60	N 3	Belle Isle		

STATION	GESTERN NACHMITTAG						GESTERN ABEND							
	Luftdruck	Wind	Wetter	Temperat.	W	Sichtweite in km	Luftdruck	Wind	Wetter	Temperat.	W	Sichtweite in km	Niederschlag	Maximum oder Minimum
Wien														
Zürich	61.4	W 1	12	13	5	50								
Bern	60.7	W 4	10	16	1	50								
Genf	62.9	SW 4	00	18	1	50								
Lugano	58.6	SSW 1	13	24	2	4								
Helder	52.2	5	11	18	2		51.4	SSE 4	90	15	6	20	10	I
Vlissingen	52.-						52.4	SSW 7	81	16	5	10	2	IV
Utrecht	51.0	SSW 6	11	18			52.8	S 6	55	16	5	4	0.4	19
Kopenhagen	54.8	S 3	18	20	5	20	55.5	NNE 1	11	21	1	50	0.5	5
Skagen	52.6	S 1	11	21	2	4	53.2	WNW 2	16	19	1	50	1	II
Hanstholm	52.8	N 3	30	19	2	50	53.3	SW 3	11	18	1	50	●	II
Skagerrakbank	54.4	N 3	16	19	6	50	55.7	SSW 3	10	18	0	50	2	III
Hammershus	55.6	WSW 3	00	22	5	20	56.0	WSW 3	19	19	5	10	2	I
Abisko	53.8	SW 2	35	16	5	20								
Haparanda	57.7	SW 3	01	24	0	50	55.5	SW 2	01	22	2	50	0	25
Stensele														
Oestersund	54.7	SE 2	01	21	9	50	54.0	ESE 2	34	17	5	10	5	25
Hernösand	50.7	S 3	01	24	1	>50	54.3	S 3	01	22	1	50	0	II
Särna							51.4	S 3	18	19	9	50	0	25
Karlstad	52.2	E 1	51	21	5		52.6	S 3	10	20	9	>50	8	28
Stockholm	55.7	SSE 4	00	27	1	20	55.3	S 2	01	23	9	20	0	20
Jonköping	53.8	SW 1	10	20	9	20	54.4	SSE 1	01	22	6	20	34	23
Wisby	50.1	SSW 3	02	24	0	>50	56.1	SSW 2	01	23	1	>50	0	II
Kalmar	55.3	SSW 5	12	23	1		55.1	SW 4	12	21	1		0	II
Gällivare							53.4	Stille	11	16	1	>50	3	26
Karlshamn														
Bjuröklubb														
Quade Hook														
Spitzbergen		WSW 3	02	4	1	50	52.4	WNW 1	11	3	2	50	0	
Ingö	56.3	WSW 3	10	9	2	50	57.0	NE 3	11	8	2	>50	0	I
Valdersund	51.0	SE 1	10	20	2	50	52.6	ESE 3	20	19	2	50	0	5
Kinn	52.1	SW 5	11	18	8	10	52.5	W 4	12	17	0	20	3	II
Lister	51.8	WSW 3	40	15	6	50	52.8	SSW 4	13	18	6	50	0.1	II
Bären-Insel	56.6	NNW 3	11	6	2	10	56.2	E 1	40	4	6	20	0.1	I
Andânes	55.6	NNE 3	11	10	2	50	54.4	NE 4	11	10	2	50	0	II
Röst	54.0	NNE 6	12	12	1	20	46.2	N 6	55	11	6	4	1	IV
Jan Mayen	50.2	SW 2	11	4	2	20								
Färder							52.1	SW 3	13	20	5	20	3	II
Vardö	54.5	N 4	50	9	6	50	57.0	N 2	11	8	2	>50	2	III
Brönnö	52.4	SE 4	12	24	2	>50	51.4	E 2	35	20	5	50	1	
Utsire							52.8	NNE 1	52	17	1	50	●	II
Dombas	51.5	S 7	16	21	5	50	51.2	S 5	12	18	2	50	1	
Helsingfors														
Vasa														
Kuoplo														
Dorpat							60.1	SE 2	11	23				
Riga	58.0	S 6	02	29	1	50	57.5	S 5	11	25	9	50	0	30
Warschau							58.1	WSW 1	01	21	7		0	25
Lemberg							60.0	Stille	00		10			
Pinsk														
Wilna							56.3							
Krakau														
Posen														
Prag	58.9	W 3	61	17	6	10	56.7	W 2	43	18	6	50	1	23
Eger	59.9	SSW 1	19	14	9	50	58.0	WNW 3	92	19	9	20	6	28
Preßburg	56.9	SE 2	11	27	1	50								
Kaschau	59.1	Stille	92	24	5	20	53.7	SE 1	01	22	9	20	0.6	25
Olmütz	56.8	SSE 1	11	26	9	50	58.9	SE 1	01	22	9	20	0.6	25
Budapest														
Belgrad							59.0	SE 1	01	24	0	50	0	30
Serajewo							56.7	SSE 2	11	23	0	20	0	27
Agram														
Sofia														
Athen														
Korfu														

STATION	GESTERN NACHMITTAG						GESTERN ABEND							
	Luftdruck	Wind	Wetter	Temperat.	W	Sichtweite in km	Luftdruck	Wind	Wetter	Temperat.	W	Sichtweite in km	Niederschlag	Maximum oder Minimum
Turin														
Genua														
Livorno							61.0	SSE 2	00	24				
Ancona							60.9	SSE 3	00	24	1	50		
Maddalena							61.0	W 4	01	22	9	20		
Messina							61.6	NE 2	01	24	0	50		
Tarent							60.7	SW 1	01	26	0	10		
Venedig														
Rom							62.6	SW 3	01	20	0	50		
Malta														
Madrid	58.-	Stille	heiter	29			64.0	NE 1	01	27				
La Coruña	67.-	N 2	"	17			66.2	N 2	01	17				
Mahon	62.-	ENE 2	"	26			61.9	E 3	01	24				
Malaga														
Horta							68.1	W 2	00	27	0	>50		
Rochefort	63.2	SW 4	37	16		20	68.1	WSW 5	11	18		20		
Bayonne							65.1	E 3	01	15		50		
Bordeaux	64.0	WSW 3	11	20		>50	63.7	W 2	11	18		50		
Clermont							66.3	WSW 2	11	17		50		
Dijon	61.7	WSW 4	11	18		50								
Calais							51.4	WSW 9	11	12		10		
Brest	55.5	WSW 6	01	17			68.8	WSW 2	01	20		10		
Paris	57.5	SSW 6	11	18		20	61.3	WSW 6	11	17		20		
Perpignan	62.5	NW 2	11	22		>50	61.9	SW 2	01	22		20		
Rennes	58.6	WSW 6	11	20		1	59.4	WSW 4	11	16		20		
Straßburg							60.0	SSW 3	01	19		50		
Toulouse	61.5	W 2	11	20		10	66.8	WSW 2	01	20		10		
Tours	62.4	WSW 5	11	19		20	61.3	WSW 6	11	17		20		
Ajaccio							61.9	SW 2	01	22		20		
Le Havre							54.4	WSW 9	11	17		20		
Marignane							62.0	WSW 2	01	22		>50		
Nancy	59.8	SW 2	01	17		20	60.3	WSW 2	30	14		20		
Lerwick	49.3	S 2	01	15	2	10	50.3	S 1	01	15	0	20		
Renfrew	49.3	NE 1	12	18	1	50	48.9	NNE 1	11	19	1	50		
Cranwell	56.0	NW 8	11	15	1	50	48.3	W 3	50	11	6	4		
Scilly	46.7	W 1	11	13	6	50	57.4	WNW 6	00	14		50		
Wick	49.8	SSE 2	01	15	8	50	49.5	SSE 2	01	14	0	>50		
Malinhead							50.6	NW 4	48	13	6	10		
Tynemouth	47.3	NNW 2	55	12	6	10	47.6	E 1	16	13	9	20		
Pembroke	50.3	WNW 5	30	13	5	50	52.9	WNW 5	11	13	5	50		
Roches Point	54.9	WNW 6	51	13	6	50	50.1	WNW 4	11	13	5	50		
Croydon	49.3	WSW 6	19	17	0	20	49.4	W 4	10	14	0	20		
Aberdeen	50.1	ESE 3	01	17	0	20	49.8	ENE 2	01	17	0	20		
Valentia	57.3	NW 5	10	14	1	>50	57.8	NW 4	11	13	0	>50		
Plymouth	53.3	W 5	54	13	6	20	55.2	WNW 5	50	13	0	10		
Guernsey	54.5	W 7	30	15	5	20	55.7	W 7	35	13	5	20		
Stornoway							48.7	N 2	11	14	2	10		
Holyhead	49.1	N 4	01	16	1	50	50.4	W 4	00	16	0	50		
Donaghadee	50.2	NW 1	01	16	0	50	51.1	W 1	01	16	0	50		
Yarmouth	48.6	SSW 4	54	16	6	20	46.3	SSW 3	61	12	6	10		
Blacksod	54.0	NNW 4	11	12	2	20	54.7	N 4	11	13	2	20		
Calshot	50.4	WSW 7	13	15	6	50	51.5	W 5	13	16	6	50		
Thorshavn	53.8	NNE 3	11	13	2	50	52.6	NNE 3	11	12	2	50		
Seydisfjord	50.5	SW 1	01	10	0		57.0	Stille	12	12	1			
Acureyri	56.6	N 3	11	12	1		56.5	N 5	11	12	1			
Isafjord							57.7	NW 2	11	12	1			
Reykjavik	57.1	Stille	11	12	2	50	57.1	NW 1	11	14	2	50		
Vestmannö	57.6	ESE 4	13	11	1		58.-	SSE 3	11	11				
Oran	60.-	WSW 1	heiter	28										
Tanger	59.-	NE 2	"	22										

SCHIFFSMELDUNGEN

Datum	Zeit	Breite	Länge v. Gr.	Luftdruck	Wind	Wetter	Temper. Luft	Temper. Wasser	W	Sichtweite in km	Wolken (in Zehntel)	Seegang	Dünung aus
27.VII.25	2p	47.9 N	24.4 W	65	W 5	19	21		2		10 Sfr. ww	1	
"	7p	44.8 N	26.2 W	70	NE 3	13	21	19	0	20	6 Sfr. ww	0	NW
"	"	56.2 N	26.7 W	52	W 4	15	9	9	1	50	10 ww. Sfr.	5	W
"	"	49.5 N	22.6 W	63	W 3	30	18	16	1	20	10 Sfr.	1	W
"	"	47.4 N	27.6 W	65	W 3	10	21	16	1	50	7 Cu-ww	4	NW
"	"	50.1 N	20.2 W	61	W 4	12	16	15	1	20	10 Sfr.	1	W
"	"	49.1 N	17.1 W	61	NW 4	22	17	16	1	2	7 Sfr.	1	NW
"	2a	48.9 N	18.5 W	64	SSE 6	40				20		7	W
"	"	50.9 N	13.5 W	61	WNW 7	11				50		7	W
"	"	50.6 N	15.5 W	61	NW 6	10				20		7	NW
"	6a	52.4 N	17.2 W	61	SSW 2	22				10		1	NW
"	"	48.5 N	21.4 W	64	W 5	11				20		1	W
"	"	56.6 N	21.6 W	55	W 4	11				20		0	W
"	"	49.6 N	15.1 W	61	NW 5	11				20		1	NW
"	"	50.7 N	15.5 W	60	SW 2	12		●		20		1	W
					"Antonia Delfina"								
"	7p	41.2 N	29.1 W	64	NNE 6	01	20	16		50		1	N
					"Sierra Morena"								
"	6a	35.1 N	13.5 W	65	N 6	40	20	21	8	50	9 ww	6	N
"	7p	36.9 N	11.6 W	62	NNE 7	11	19	20		50	5 Sfr. ww	8	N

Datum	Zeit	Breite	Länge v. Gr.	Luftdruck	Wind	Wetter	Temper. Luft	Temper. Wasser	W	Sichtweite in km	Wolken (in Zehntel)	Seegang	Dünung
25.VII.25	2a	46.7 N	21.2 W	66	W 5	12	21	18	1	20	9 ww. wi	4	W
"	"	48.6 N	26.9 W	65	WNW 3	24	18	17	5	20	10 ww	2	W
"	"	49.4 N	22.4 W	61	W 3	45	16	15	3	4	10 wi	0	W
					"Sierra Morena"								
"	2a	37.9 N	10.3 W	60	N 6	01	17	18	0	50	10 wolkenl.	0	
					"Stuttgart"								
"	"	48.4 N	21.5 W	64	WSW 5	49	19	17	4	20	8 ww	0	
"	6a	45.9 N	24.6 W	67	SSW 3	11	21	19	2	50	10 ww. Sfr.	0	
"	"	49.2 N	24.6 W	62	WNW 3	12	16	17	1	50	10 ww. wi	1	
"	"	48.4 N	27.8 W	63	NW 4	11	17	17	5	50	10 Sfr.	1	
27.VII.25					"Albert Ballin"								
"	2a	41.8 N	46.6 W	70	SE 3	00	24	24	6	50	6 ww	0	
"	6a	42.6 N	43.6 W	70	SW 1	01	22	23	3	>50	2 ww	0	
"	2p	42.9 N	42.3 W	71	SE 1	11	24	21		>50	3 ww	0	
					"Stuttgart"								
"	6a	47.3 N	27.6 W	66	W 2	11	19	20	5	50	3 ww	0	
"	2p	47.7 N	25.8 W	67	W 2	11	20	20	5	50	5 Sfr. ww	0	
"	7p	43.6 N	26.5 W	65	W 4	12	22	18		50	9 ww	1	

WETTERBERICHT
DER
DEUTSCHEN SEEWARTE

JAHRGANG 50 , Nr. 210 VERLAGSORT HAMBURG Mittwoch, 29. Juli 1925

Mitteleuropäische Zeit — Luftdruck reduziert auf 0° Temperatur, Meeresspiegel und Schwere in 45° Breite — Temperatur in Celsius-Graden — Windstärke nach Beaufortskala (12 = Orkan) — Wetter: 00 bis 09 wolkenlos bis halb bedeckt; 10 bis 19 halb bis ganz bedeckt; 20 bis 29 Dunst oder Nebel; 30 bis 39 Schauer; 40 bis 49 Rieselregen; 50 bis 59 sonstiger Regen; 60 bis 69 Schnee; 70 bis 79 Graupel oder Regen und Schnee gemischt; 80 bis 89 Hagel; 90 bis 99 Gewitter — W = Witterungsverlauf seit der letzten Beobachtung: 0 = wolkenlos bis halb bedeckt, 1 = wolkig, 2 = anhaltend ganz bedeckt, 3 = Dunst oder Nebel, 4 = dichter Nebel, 5 = Schauer, 6 = Regen oder Rieselregen, 7 = Schnee, 8 = Graupeln oder Hagel, 9 = Gewitter — Relative Feuchtigkeit: 0 = 95 bis 100 %, 9 = 90 bis 94 %, 8 = 80 bis 89 %, 7 = 70 bis 79 %, 6 = 60 bis 69 %, 5 = 50 bis 59 %, 4 = 40 bis 49 %, 3 = 30 bis 39 %, 2 = 20 bis 29 %, 1 = 10 bis 19 %

GESTERN NACHMITTAG 2 UHR

DEUTSCHE STATIONEN	Uhrzeit	Luftdruck	Wind	Wetter	Temperat.	Luftdruck Charakter. u. Änder.	W	Sichtweite in km	Wolken (in Zehntel)	Rel. Feuchte	Seegang	Wolkenhöhe
Borkum	2	49.7	SW 9	65	14	-0.5	6	-	10	0	-	5
Helgoland	2		SW 7	Regen								
Altenwalde	2	51.9	SW 4	55	14	0.0	6	4	10	8	-	3
Bremen	2											
Hamburg	2	54.0	SW 5	11	18	0.0	5	10	10	6	-	4
Kiel	2	54.5	SSE 4	11	18	0.0	1	-	8	7	-	6
Warnemünde	2											
Swinemünde	2	55.8	WSW 5	50	19	0.0	1	20	9	6	-	4
Bügenwaldermünde	2											
Danzig	2	57.5	SSE 3	11	25	0.0	1	20	7	5	-	6
Königsberg	2	57.7	WSW 2	14	21	0.0	1	4	9	6	-	4
Memel	2	58.4	SW 3	30	19	+1.0	5	10	10	8	-	5
Aachen	2	57.5	SSW 6	11	16	+0.5	2	20	10	7	-	5
Lönningen	2											
Hannover	2	56.8	WSW 6	30	18	0.0	5	20	7	6	-	5
Magdeburg	2	57.2	SW 3	14	20	0.0	5	50	8	4	-	6
Dresden	2	59.0	WSW 5	11	20	0.0	1	>50	9	4	-	6
Berlin	2	57.6	SW 2	16	20	0.0	6	4	8	4	-	5
Grünberg in Schles.	2											
Breslau	2	59.5	W 1	18	22	-0.5	1	50	7	5	-	6
Frankfurt a. M.	2	59.7	SW 4	11	19	0.0	1	50	9	4	-	6
Karlsruhe	2											
Friedrichshafen	2											
Bamberg	2											
München	2											
Kahler Asten 839	2	61.2	W 3	11	21	0.0	1	50	6	4	-	7
Wasserkuppe (Rhön) 950	2	-	SSW 6	30	8	0.0	5	20	10	0	-	0
Feldberg im Taunus 801	2											
Brocken 1142	2											
Fichtelberg 1213	2	65.4	WSW 7	10	9	+0.5	2	>50	9	7	-	0
Feldberg i. Schwarzw. 1497	2											
Zugspitze 2964	2	55.4	W 2	21	3	+1.0	4	1	Nebel	0	-	0
Säntis 2500	2	56.0	SW 7	22	5	+0.5	3	1	Nebel	0	-	0
Sonnblick 3106	2											

Seehöhe in Metern

GESTERN ABEND 7 UHR

Uhrzeit	Luftdruck	Wind	Wetter	Temperat.	Luftdruck Charakter. u. Änder.	W	Sichtweite in km	Wolken (in Zehntel)	Rel. Feuchte	Niederschlag	Maximum	Seegang	Wolkenhöhe
7	52.0	W 7	54	16	+1.0	5	10	9	7	26	-		9
7		WSW 4	wolkig										
7	51.5	SW 3	55	14	0.0	6	4	10	6	6	19	-	6
7	54.5	SW 5	45	14	+0.5	6	10	10	0	4	18	-	2
7	54.5	SSW 5	54	14	0.0	6	10	10	7	3	20	-	4
8	53.8	SW 4	13	14	-0.5	6	-	10	0	5	18	-	5
8													
7	55.4	WSW 3	11	19	0.0	5	20	8	5	0	23	-	0
7	55.9	SSW 2	Reg.	18	0.0						21		
7	57.2	WNW 3	13	22	0.0	1	20	8	5	0	25	-	0
7	54.3	W 1	30	21	+0.5	5	10	10	3	0.1	23	-	7
7													
7	58.1	WSW 4	10	16	+0.5	2	50	8	8	0.2	17	-	7
7	56.1	SW 3	30	15	+1.0	5	-	10	0	5	17	-	2
7	57.7	SW 5	12	16	+0.5	1	50	10	7	0.2	19	-	5
7	57.6	WSW 4	30	18	+0.5	5	20	8	6	0.3	22	-	7
7													
7	57.4	SW 4	11	20	0.0	5	20	4	4	0	22	-	3
7	59.6	SW 3	00	20	0.0	1	20	4	4	0	22	-	0
7	59.7	Stille	00	19	0.0	1	50	3	6	0.1	22	-	2
7	60.0	SW 4	10	17	+0.5	1	50	9	5	0	20	-	0
7													
7	61.7	N 1	12	19	-0.5	0	>50	7	5	0	22	-	0
9	60.6	SW 2	41	15	0.0	1	50	10	7	0.1	19	-	1
7	61.5	WNW 1	01	18	0.0	0	20	3	5	0	22	-	0
7	-	SW 6	30	9	0.0	5	20	10	2	-	14	-	-
7													
7													
7	669.5	SW 7	50	7	+1.0	6	10	10	0	0	8	-	2
9													
7													
9	535.1	WNW 2	11	0	+0.5	4	4	10	0	0	4	-	-
7													
7													

Luftdruck der Bergstationen nicht auf Schwere und Meeresspiegel reduziert

KÜSTENSTATIONEN UND FEUERSCHIFFE

NACHMITTAG UND ABEND DES VORTAGES

ist: 2p: SW 5-7, bedeckt, Regen, diesig, See ⅣE
7p: SW 3-5, 11 , gew. Sicht, See ⅢE
bik: 2p: 59.0, SSW 4-, 11, 21, Sicht 60 km, See ⅢE
7p: 52.2, SSW 8, 54, 18, " 20 " " 5
rkona: 2p:
7p: W 4, wolkig, See ⅣE
ußenjade: 2p:
7p:
arienleuchte: 2p:
7p: 57.5, SE 4, Sicht 20 km, See 3
orkumriff: 2p: 47.5 W 6, 10, 16
7p:
rumbank: 2p: S 6, böig, See ⅤE
7p: WSW 5, wolkig, See ⅣE
dlergrund: 2p: wolkig, SSW 4, Bremerhaven sichtbar
7p:
orkum: 6p: 51.4, W 8, 55, 16

HEUTE MORGEN

ist: 8a: WNW 3-5 bewölkt, leichter Regen, See ⅢE
11a: SW 4-6 bed. diesig, Regen, See ⅣE
ilk: 8a: 53.8 SW 5, 21, Sicht 20 km, See ⅣE
11a:
rkona: 8a: SW 4, bedeckt, See ⅣE
ußenjade: 11a:
8a: WSW 7 See ⅢE Regenböen
arienleuchte: 11a:
8a: 58.5 SE 4, 20 15 Sicht 20 km, See 3
orkumriff: 11a:
8a: 54.9, W 6 10 17 See ⅤE
rumbank: 11a:
8a: W 5, böig, See ⅣE
dlergrund: 11a:
8a: WSW 7 bedeckt, See ⅢE, Sicht 10 km
orkum: 11a:

HEUTE MORGEN 8 UHR

DEUTSCHE STATIONEN	Uhrzeit	Luftdruck	Wind	Wetter	Temperat.	Luftdruck Charakter. u. Änder.	W	Sichtweite in km	Wolken (in Zehntel)	Rel. Feuchte	Niederschlag	Maximum	Seegang	Wolkenhöhe
Borkum	8	55.5	W 8	50	16	+1.5	5	10	8	8	-	-	-	-
Wilhelmshaven	8	56.2	SW 4	12	15	+1.0	6	10	8	8	14	19	-	2
Helgoland	8	55.7	WSW 6	¾ bed.	16									
Altenwalde	8	55.0	W 5	16	15	+1.0	6	4	10	8	14	13	-	2
Bremen	8	57.2	WSW 4	00	15	+1.0	0	20	3	7	2	13	-	-
Hamburg	8	56.8	WSW 5	11	14	+0.5	5	10	10	8	2	13	-	4
Groß-Borstel	8		SSW 3	30	14		5							
Kiel	8	55.5	SW 3	13	14	+1.0	6	-	10	0	1.2	13	-	-
Warnemünde	6	55.5	W 4	11	15	+0.5	2	4	10	8	0	-	2	0
Swinemünde	8	56.9	SW 3	11	17	+0.5	1	4	9	6	0	18	-	0
Bügenwaldermünde	8	56.9	SW 4	¼ bed.	16	+0.5						11		
Danzig	8	58.1	SSW 3	01	19	+0.5	1	50	4	6	0	14	-	0
Königsberg	8	58.5	SW 2	02	18	+1.0	0	10	1	6	0	13	-	0
Memel	8	58.4	SW 3	00	20	0.0	0	20	1	6	0	18	2	0
Aachen	8	61.3	WSW 5	11	14	+0.5	1	20	10	8	0	12	-	0
Lönningen	8	57.5	SW 1	00	13	+1.0	6	0.50	wolkenlos	8	2	12	-	2
Hannover	8	58.7	WSW 4	11	16	+1.5	1	20	7	6	0	14	-	0
Magdeburg	8	59.6	SW 4	01	18	+0.5	1	50	3	5	0	14	-	2
Dresden	8	61.2	SW 4	10	17	+1.0	1	50	7	7	0	14	-	0
Berlin	8	58.9	WSW 3	11	18	+0.5	1	4	8	5	0	18	-	0
Grünberg i. Schles.	8	61.3	SSW 4	02	17	+0.5	0	20	3	6	0	13	-	0
Breslau	8	61.4	SW 1	11	17	0.0	1	20	9	7	0	10	-	0
Frankfurt a. M.	8	62.6	SW 3	11	17	+1.0	0	10	9	8	1	16	-	2
Karlsruhe	7	62.4	WSW 2	11	17	+0.5	6	50	8	8	2	15	-	2
Friedrichshafen	8	64.5	WSW 2	11	18	+1.0	1	>50	8	6	0	15	-	0
Bamberg	8	62.9	W 1	10	17	0.0	6	>50	7	7	6	13	-	2
München	8	64.4	WSW 3	13	16	+1.0	1	50	8	7	0	11	-	0
Kahler Asten 839	8	-	SW 3	11	8	0.0	2	20	10	0	0.2	8	-	2
Wasserkuppe (Rhön) 950	8	68.3	SW 5	15	10	+1.0	4	20	10	9	0.4	8	-	2
Feldberg im Taunus 801	8	69.8	WSW 2	15	10	+1.0	2	20	10	8	0	7	-	0
Brocken 1142	8	66.1	WSW 6	25	5	+1.0	6	0.20	Nebel	9	2	5	-	2
Fichtelberg 1213	8	65.5	WNW 7	15	4	+1.0	4	2	10	8	1	6	-	-
Schneekoppe	7													
Feldberg i. Schwarzw. 1497	7	63.3	W 2	25	8	-	4	0.30	Nebel	9	0	6	-	2
Zugspitze 2964	7	53.5	S 3	01	-0	0.0	1	20	2	8	1	0	-	-
Säntis 2500	8	56.8	SW 6	00	4	+0.5	1	>50	4	9	0	2	-	0
Sonnblick 3106	8													

Seehöhe in Metern

Luftdruck der Bergstationen nicht auf Schwere und Meeresspiegel reduziert

Nachdruck und Verwertung für öffentliche Vorhersage verboten!

Mittwoch, den 29. Juli 1925

DEUTSCH

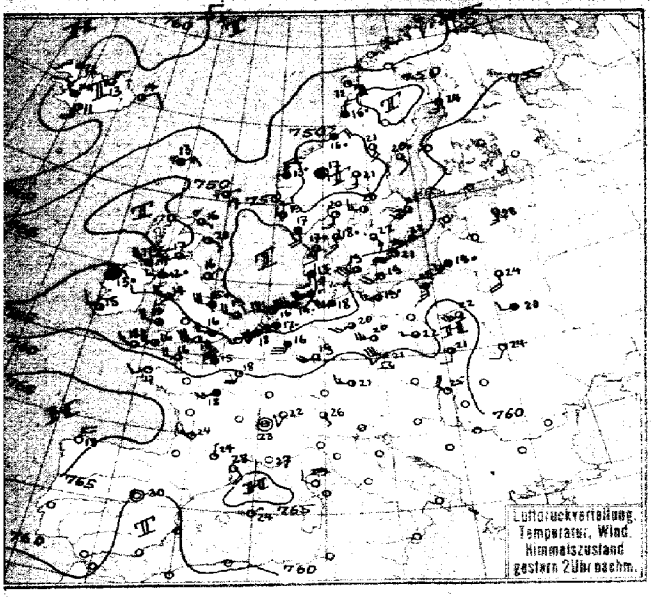

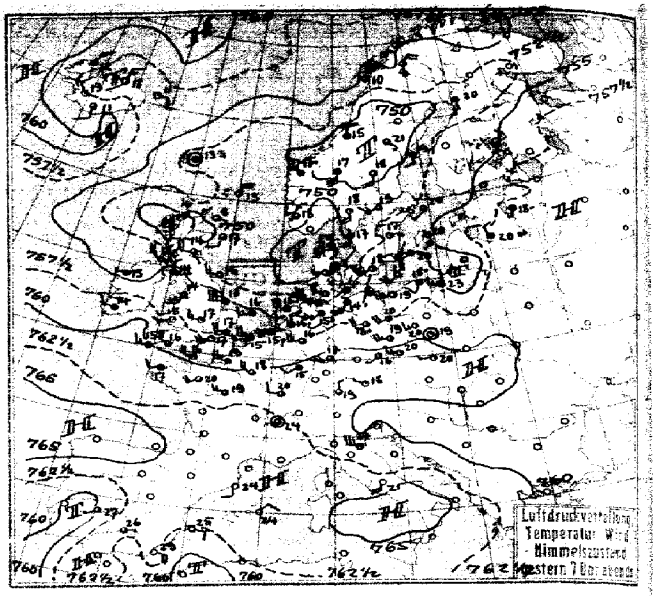

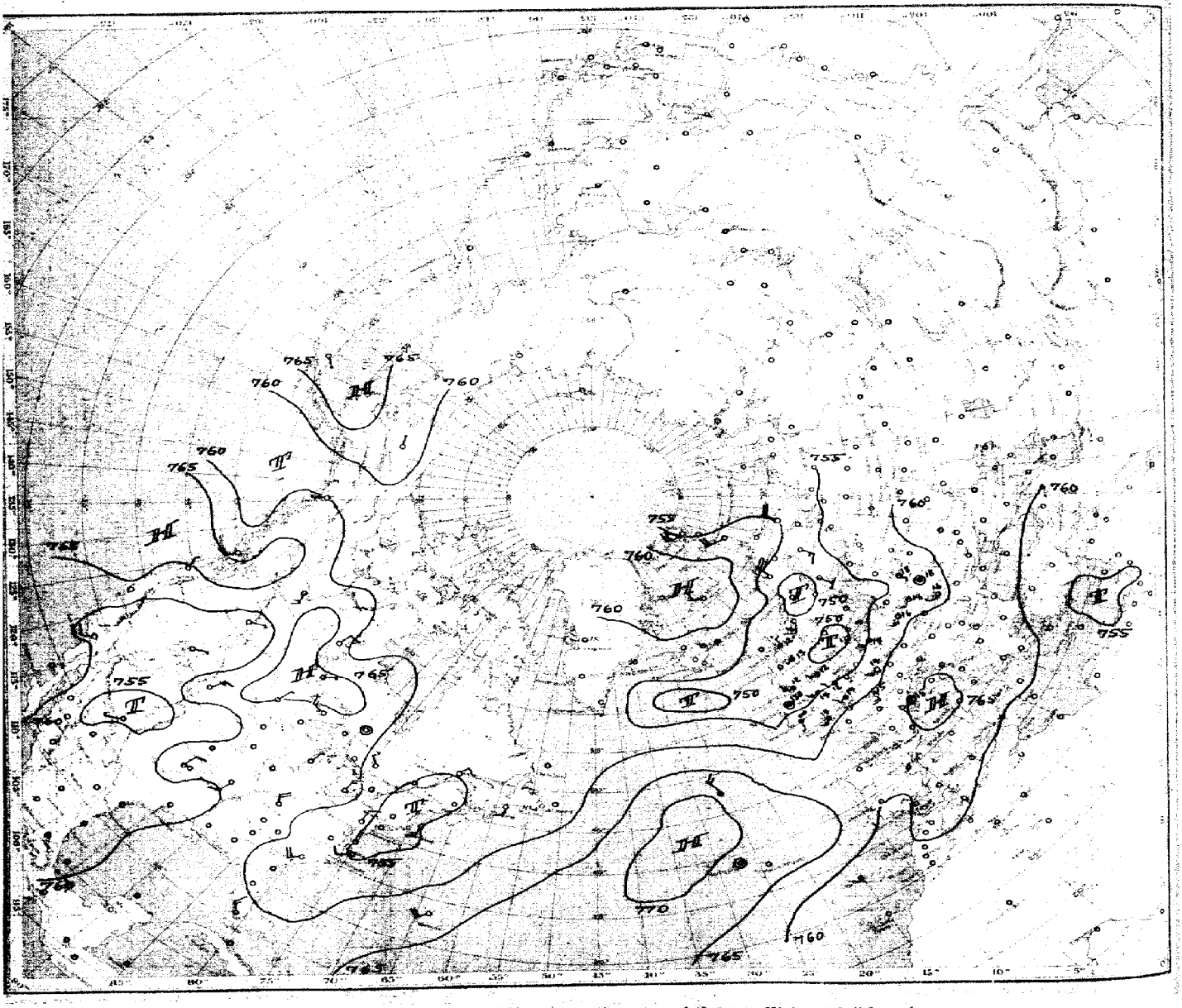

Luftdruck, Temperatur, Wind, Himmelszustand der nördlichen Halbkugel
vom Mittwoch den 29. Juli morgens.

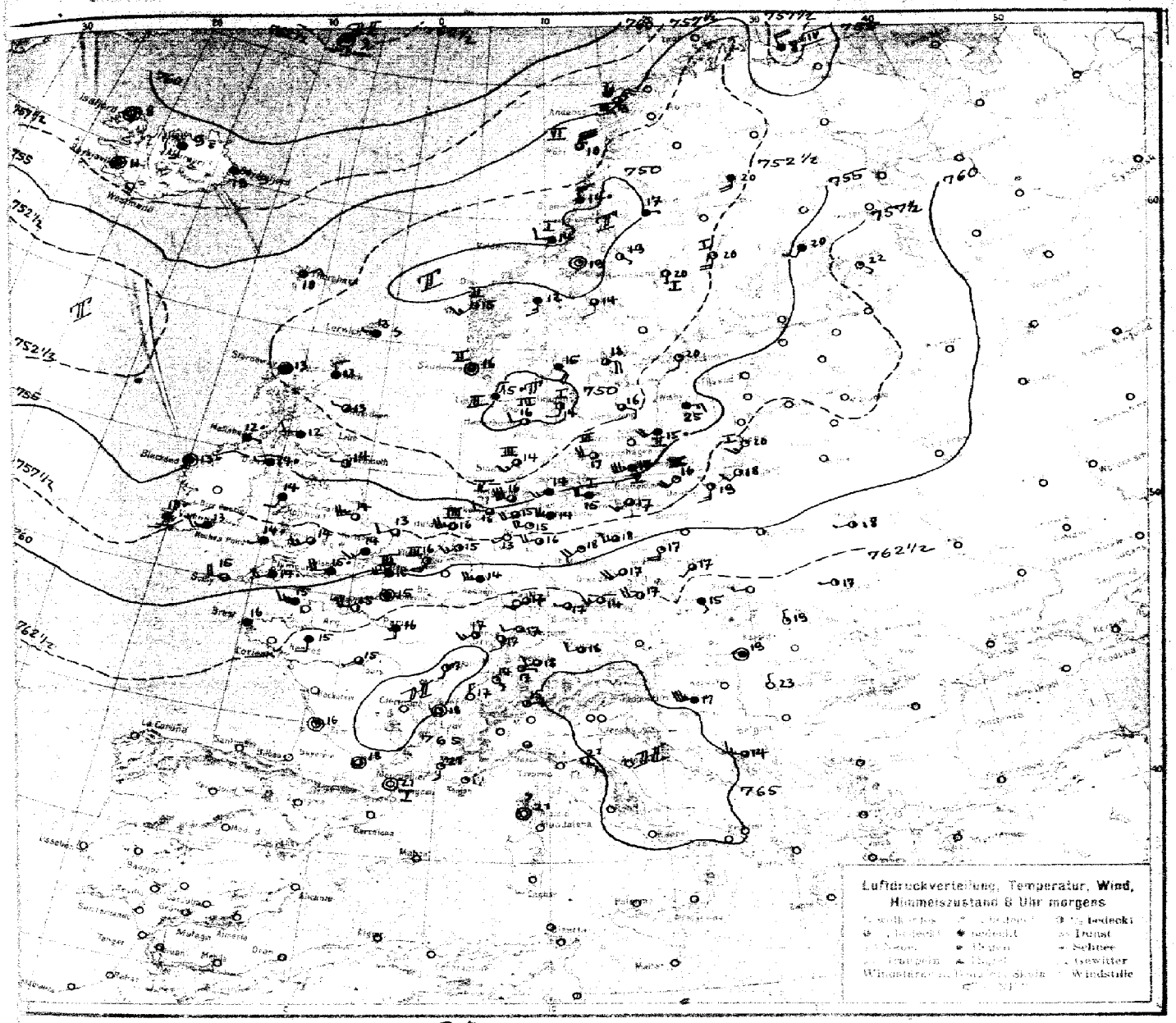

Mittwoch, den 29. Juli 1925

ALLGEMEINE ÜBERSICHT 8 Uhr morgens:

Bei weiterem Vordringen in östlicher Richtung hat sich die über Nordeuropa liegende Zyklone weiterhin verflacht. Randstörungen machten der deutschen Nordseeküste und unserem Gebiet frische bis stürmische Winde aus Südwest und Regenschauer. Primärer Druckanstieg über Skandinavien einerseits und primärer Druckanstieg über Mittel- und Westeuropa andererseits lassen auf eine Abwanderung der Zyklone nach Osten schließen. Anzeichen für ein Vordringen des über Südeuropa liegenden hohen Druckes nordwärts sind nicht vorhanden. Geringer Druckfall im Westen scheint darauf hinzudeuten, daß vom Atlantik her eine neue Zyklone abgezogen folgt. Es wird das Wetter der nächsten Tage den Charakter der Unbeständigkeit haben.

Wock.

AUSSICHTEN AN DER DEUTSCHEN KÜSTE für Donnerstag, den 30. Juli 1925

NORDSEE und OSTSEE mäßige Winde aus westlichen Richtungen, zeitweise aufklarend, Temperatur wenig verändert, noch vereinzelte Regenschauer.

NORDSEE mäßige, zeitweise frische westliche Winde, wenig Wärmeänderung, noch vereinzelt Regenschauer, meist bedeckt.

OSTSEE (W. Königsberg) mäßige westliche Winde, zeitweise stark bewölkt und auch vereinzelt Regenschauer aber keine weitere Verschlechterung, mäßig, warm, nachts stark abgekühlt.

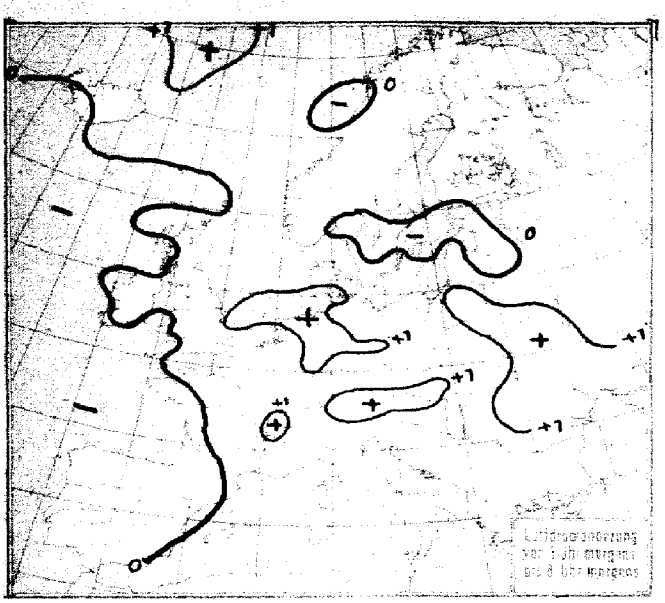

NACH AUFZEICHNUNGEN DER REGISTRIERAPPARATE ZU HAMBURG SEIT GESTERN 8 UHR MORGENS (M. E. Z.)

STUNDE		9	10	11	12m	1	2	3	4	5	6	7	8	9	10	11	12n	1	2	3	4	5	6	7
Thermograph		14.9	15.9	17.0	16.5	18.4	17.9	16.8	14.6	15.0	14.2	14.0	14.0	13.9	13.6	13.8	13.8	13.9	13.9	14.0	14.0	13.9	13.7	13.7
Barograph		50.6	50.6	50.5	50.7	50.5	50.4	50.8	51.6	50.6	50.4	50.6	51.8	51.0	51.0	51.4	51.7	51.5	51.7	51.8	51.9	52.4	52.4	52.8
Anemograph	Richtung	SSW	SSW	SW	SSW	SSW	SSW	SSW	SSW	SSW	SSW	SSW	SSW	SW	SW	SW	SW	WSW	WSW	WSW	WSW	WSW	WSW	WSW
	m. p. S.	8.5	9.2	10.3	9.5	10.0	10.2	7.5	7.0	8.5	9.6	10.1	9.0	9.0	9.3	9.3	9.0	7.5	6.9	7.2	7.8	7.9	8.0	8.0
Regenmesser				11.40	–	12.45	1.0	3.0	3.0	4.0	4.7	4.8	5.0	2.0	1.3	7.0	1.3 mm	1.8	8.0	3 mm	8.9	9.0	1.2 mm	10.2	10.3	8.6	11.3	4.3	0.2	5.2	5.8	0.2	6-7
Sonnenscheindauer in Std.		5		15	35	5	30	15	.	.	.	.	.	.	.	.	.	.	.	.	.	.	.	.	.	.

AUFSTIEGE

STATION Wind in m./S.	Seehöhe	Zeit	Boden	200	500	1000	1500	2000	2500	3000	3500	4000	4500	5000	Bemerkungen
Königsberg	.	7a	SW 3	WSW 8	WzS 8	WSW 10	SWzW 10								Sichtw. bis 10 km
Fürth	.	7a	SW 4		W 6	W 9	W 12	W 10							" " 20 "
Dresden	.	6a	SWzW 3	SWzW 3	300 SWzW 8	600 WSW 9	800 WzS 10			fr-em, cu,	a-cu				" " 4bw 8
Leipzig	.	7a	WSW 3	SWzW 9	SWzW 12	800 WSW 13									" " 6½ 10
Friedrichshafen	400m	7a	WSW 2	700 WzS 55	800 W 11	W 13	WzS 13	1700 WzS 12					sh		" " 8 "
Breslau	.	6a	SW 2	400 WSW 9	W 10	WzS 11	WzS 10	WSW 10			Wolken	2150 m			" " 20 "
Grosshesnl	17m	12mitg	SW 7	SWzW 11	SWzW 12	WSW 16					"	1000 m			" " 4 "
Holyhead	.	8a	SSW 3	SWzW 6	WzS 6										" " 10 "
Felixtowe	.	8a		WzS 14	WSW 15	WSW 9									
Farnborough	.	8a			WSW 10	WSW 10									
Prag	258m	8a	WSW 7	SW 8	SWzW 12	WSW 16	WSW 17	WSW 18			SW-cu	, Ci-cu			" " 50 "
Kaschau	.	8a	N 1	NzE 2	WSW 3	W 4	WSW 9	W 3		NWzW 14		Ci-str			" " 4 "
							Nachträge vom 28. Juli 1925								
Nymphe	.	7p		13°,85%	12°,85%	10°,75%	8°,35%	6°,45%		3°,65%		-1.7°			
Krakau	.	2p	SS	W 2	WNW 2	WNW 6									
Holyhead	.	2p	NWW 9	WNW 13	WNW 10	NWzW 10									
Cranwell	.	2p	W 11	W 11	WzN 11	WzN 15									
Prag	258m	2p	WSW 10	SWzW 12	SW 8	SW 15	SW 12	WSW 11							
Kaschau	.	2p	N 7	SW 4	SSW 4	SWzS 7	SWzS 9 1700								
Karlsruhe	130m	1p	SWzW 3	SW 12	SWzW 6	SWzS 10	SWzW 11		cu,	1500 m					" " 6bw 50 "
Lindenberg	127m	2p	SW 11	WSW 12	WSW 12	SWzW 13	SWzW 14	SWzW 14	SW 15		cu, cu-ni,	sh-cu			" " 6½ 50 "
Strassburg	.	7p		WzS 10	NzW 8	WzN 10									
Turin	.	7p			S 1			SW 4				WzN 16			
Mailand	.	7p				NW 3		NEzN 7		W 7					
Rom	.	7p			SWzW 8		WzN 5	WzN 11							
Genua	.	7p				SE 9		SWzW 7		W 24					
Ancona	.	7p			SWzS 1			SWzW 12		W 17					
Messina	.	7p		NNW 6		NzE 8	NNW 9								
Padua	.	7p			SWzW 2		WSW 8							NWW 20	
Zara	.	7p			SzO 3	WSW 3		NWzW 15							
Toulouse	.	7p			W 4	NW 6	NW 8	WzN 16		WzS 17					
Lyon	.	7p			NWzN 9	W 3	WSW 7	W 8		WzN 12		W 20			
Rochefort	.	7p			WzS 12	W 15	W 18	W 21		W 28					
Fürth	.	10a	W 4		W 7	WSW 11	SW 12		Regen	str-cu					" " 6½ 50 "
Leipzig	.	10a	SW 11	SW 7	SWzW 6	SWzW 13 1700									" " 50 "
Dresden	.	11a	WSW 7	SWzW 12	SWzW 8	SWzW 12	SWzW 12 1300		cu,	str-cu	a-sh				" " 50 "
Frankfurt	.	11a	SWzW 2	SWzW 13	WzW 16	SW 16	SWzW 20	WSW 19 1700							" " 50 "

Mittwoch, den 29. Juli 1925

STATION	MORGEN Luftdruck	Wind	Wetter	Temperat.	Luftdruck Charakter. u. Änder.	W	Stunde in Std	Wolken (in Zehnteln)	Rel. Feuchtigkeit	Niederschlag	Minimum	Seegang
Wien	7											
Zürich	64.9	E 1	12	17	/ +0.5	1	20	8	7	0	13	
Bern	64.9	SE 1	01	14	— 0	1	>50	2	7	0	12	
Genf	63.3	N 1	00	17	/ +1.5	0	20	wolkenl.	7	0	14	
Lugano	64.6	E 1	01	15	/ +0.5	0	50	3	7	0	12	
Helder	57.1	WSW 5	11	16	/ +1.0	5	20	9	7	1		W
Vlissingen	58.8	SSW 4	12	16	/ +0.5	1	20	6	7	0		
Utrecht	58.7	SW 3	12	15	/ +0.5	0	10	6	8	6	13	
Kopenhagen	53.7	WSW 4	11	17	/ +0.5	6	20	7	7	1		
Skagen	49.5	SSW 2	16	14	— 0	0	4	6	8	5		
Hanstholm	49.5	W 2	02	16	/ +0.5	5	50	4	8	3		
Blaavandshuk	51.9	SW 3	11	14	/ +0.5	1	50	9	—	—		
Hammershus	52.8	WSW 7	16	17	/ +0.5	5	20	10	0	2		V
Abisko												
Haparanda	52.4	SSW 4	12	20	/ +0.5	5	20	10	8	0.3	19	
Stensele	50.7	E 1	11	17	— 0	2	10	10	9	0	15	
Oestersund	50.5	SE 1	01	19	— 0	1	>50	4	5	0	13	
Hernösand	51.2	S 1	11	20	/ +0.5	1	>50	6	6			I
Särna	50.8	S 2	11	14	/ +0.5	1	>50	9	7	0	6	
Karlstad	51.4	ESE 4	12	18	\ -0	1	—	9	6	0	15	
Stockholm	53.4	SSW 2	00	20	— 0	1	20	3	5	0	16	
Jonköping	52.1	SE 2	12	16	\ -0.5	1	50	9	7	0	12	
Wisby	50.8	E 3	12	25	\ -0.5	5	>50	10	7	0		II
Kalmar	50.4	WSW 4	58	15	/ +1.0	9	—	10	0	9		II
Gällivare												
Karlshamn												
Bjuröklubb												
Quade Hook												
Spitzbergen	56.6	WNW 2	11	6	/ +0.5	2	>50	8	7	0		
Ingö	51.3	ENE 3	10	9	— 0	1	>50	8	6	0		I
Valdersund	50.3	W 2	11	15	— 0	2	20	10	9	0		I
Kinn	50.7	SW 3	01	15	— 0	1	50	5	9	0.5		II
Lister	58.2	NNE 2	40	15	— 0	6	50	10	7	3		II
Bären-Insel	59.8	NNW 4	11	6	/ +1.0	2	2	3	7	0		I
Andänes	55.5	NE 6	12	9	— 0	1	50	8	8	0		II
Röst	57.8	NNE 7	11	10	\ -0	2	20	9	8	0		VI
Jan Mayen	62.6	Stille	11	3	/ +1.0	2	50	10	8	0		S
Färder	50.3	SE 4	13	15	\ -0	5	50	10	9	2		II
Vardö	58.2	N 4	11	8	/ +0.5	2	>50	10	7	0		IV
Brönnö	58.2	N 3	35	14	— 0	5	10	10	0	3		—
Utsire	51.3	Stille	11	16	— 0	9	>50	8	7	3		II
Dombas	58.9	S 3	11	12	— 0	2	>50	10	7	0	9	
Helsingfors			11	21	/ +0.5	3	>50	2	7	10	17	
Vasa	53.7	SSW 4	10	20	/ +0.5	1	>50	6	8	-	17	
Kuopio	55.1	SW 2	12	20	— 0	1	4	10	7	0	17	
Dorpat												
Riga												
Warschau												
Lemberg	63.7	W 1	01	17	/ +1.0	6	—	4	8	0	10	
Pinsk	65.2	W 1	00	18	/ +1.5	0	4	4	7	0	—	
Wilna												
Krakau	62.9	W 1										
Posen												
Prag	62.6	WSW 4	02	17	/ +0.5	6	50	5	6	1	13	
Eger	62.8	SW 3	11	14	/ +0.5	6	20	7	9	6	12	
Preßburg	63.3	Stille	11	19	/ +1.5	1	20	9	7	0	14	
Kaschau	63.5	N 1	01	19	/ +0.5	0	4	1	7	0	12	
Olmütz	62.9	SSE 1	11	15	/ +0.5	1	20	10	8	0	12	
Budapest	63.6	Stille	bedeckt	18	/ +0.5				9	0	14	
Belgrad												
Serajewo	64.8	WNW 3	11	14	/ +0.5	1	50	8	—	0.4	—	
Agram	64.8	WSW 7	16	17	/ +0.5	5	20	10	6	2	—	
Sofia												
Athen												
Korfu												
Turin												
Genua												
Livorno												
Ancona												
Maddalena												
Messina												
Parent												
Venedig												
Rom												
Malta												
Madrid												
La Coruña												
Mahon												
Malaga												
Horta												
Funchal	65.3	Stille	00	22	/ +0.5	0	>50	wolkenl.	7	0		S

STATION	MORGEN Luftdruck	Wind	Wetter	Temperat.	Luftdruck Charakter. u. Änder.	W	Stunde in Std	Wolken (in Zehnteln)	Rel. Feuchtigkeit	Niederschlag	Minimum	Seegang
Rochefort	7											
Bayonne												
Bordeaux	63.4	Stille	01	16	\ -0.5		4	2		0	10	
Clermont												
Dijon	66.2	SSW 1	11	17	— 0		20	5		42	14	
Calais	64.1	WSW 4	11	15	— 0		50	10		92		III
Brest	61.2	— 3	25	16	\ -0.5		4	10		0	16	
Paris	62.8	S 2	29	16	/ +0.1		2	10		0.5	14	
Perpignan	64.0	Stille	01	21	5		>50	wolkenl.		0	16	
Rennes	62.6	S 2	11	15	\ — 0		20	10		0	12	
Straßburg	63.9	S 2	11	17	/ +0.5		20	8		1	15	
Toulouse	63.2	Stille	11	18	\ -0.5		10	7		0	12	
Tours	64.2	SW 1	11	15	— 0		2	7		0	12	
Ajaccio	64.3	Stille	01	21	/ +0.5		>50	wolkenl.		0		S
Le Havre	61.4	WSW 4	11	15	— 0		20	5		0		—
Marignane	63.6	S 1	01	21	/ +0.5		50	2		0	14	
Nancy	63.4	SW 3	11	17	/ +0.5		20	8		4.3	12	
Lerwick	58.8	W 1	13	13	\ -0.5	2	20	10		5	0.1		S
Renfrew	53.9	WSW 2	11	12	— 0	2	50	10		8	0	12	
Cranwell	56.8	WSW 5	12	14	— 0	0	50	9		9	0	11	
Scilly	58.8	WSW 4	15	15	\ -0.5	3	20	8		0	7		IV
Wick	51.9	NNW 2	11	13	— 0	4	50	10		9	0		S
Malinhead	53.9	E 1	40	12	\ -0.5	3	2	10		0	0.1		S
Tynemouth	54.4	W 1	00	14	/ +0.5	2	20	6		9	0		S
Pembroke	57.8	SW 1	41	14	\ -0.5	1	1	10		0	0.1		II
Roches Point	57.7	SW 3	11	13	— 0	2	50	10		0	0		S
Croydon	59.1	SW 3	11	14	5	1	50	10		8	0	10	
Aberdeen	51.8	WNW 1	13	13	/ +0.5	6	20	9		0	2		S
Valentia	58.4	SSW 3	44	13	\ -0.5	6	20	10		0	1		II
Plymouth	58.5	SW 4	41	14	\ -1.0	6	10	10		0	9		II
Guernsey	60.7	WSW 3	13	13	— 0	1	20	10		9	0		S
Stornoway	52.4	Stille	11	13	/ +1.6	2	10	10		0	0		I
Holyhead	58.0	SSW 2	16	14	— 0	6	20	10		0	4		S
Donaghadee	55.5	WSW 1	41	14	— 0	6	10	10		0	1		S
Yarmouth	57.8	WSW 2	12	12	/ +1.0	1	20	7		8	0		S
Blacksod	59.0	Stille	48	13	— 0	3	20	10		0	1		I
Calshot	59.7	WSW 4	51	15	— 0	6	20	10		0	1		0
Thorshavn	59.0	NE 2	16	10	/ +0.5	6	4	10		0	0.1		
Seydisfjord	59.0	ENE 1	25	9	/ +0.5	2	0.5	Nebel				
Acureyri	58.3	S 1	27	9	— 0	3	0.5	Nebel				
Isafjord	58.3	Stille	12	8	— 0	0	0.5	8				
Reykjavik	56.9	Stille	11	11	\ -0.5	1	20	8	7	0		
Vestmannö	57.4	SW 2	10	9	— 0	0	10	9				
Alexandrovsk												
Archangelsk												
Ust-Zylma												
Matochkin-Sharr												
Dickson												
Petersburg												
Tscherdyn												
Moskau												
Kasan												
Kiew												
Ufa												
Saratow												
Orenburg												
Odessa												
Sewastopol												
Astrachan												
Emba												
Batum												
Baku												
Tobolsk												
Omsk												
Tashkent												
V. Imbatskoe												
Tomsk												
Irkutsk												
Jakutsk												
Wladivostok												
Tanger												
Agadir												
Bou Denib												
Oran												
Algier												
Setif												
Tunis												
Aleppo												
Beyruth												

NORD-AMERIKA 2 UHR NACHTS

	Luftdr.	Wind		Luftdr.	Wind		Luftdr.	Wind		Luftdr.	Wind		Luftdr.	Wind
St. Johns	759-	— 2	La Paz	763-	N 2	Bermuda	764-	SW 4	Duluth	762-	W 3	Tatoosh	765-	S 4
Sydney	58-	S 2	Edmonton	64-	SE 3	Key West	62-	NW 2	Huron	64-	N 1	San Francisco	64-	— 1
Father Point	55-	NE 2	Nantucket	55-	S 3	Little Rock	62-	S 2	Salt Lake City	57-	NE 1	San Diego	57-	NW 2
Parry Sound	58-	NW 1	Washington	56-	W 2	Nashville	62-	NW 4	Helena	58-	NE 1	Forth Worth	61-	N 2
White River	61-	Stille	Hatteras	58-	SW 3	Cleveland	61-	N 3	Denver	61-	N 2	El Paso	58-	NW 1
Winnipeg	66-	NE 1	Charleston	58-	SW 4	Chicago	62-	N 1	Roseburg	64-	NW 1	Belle Isle		

STATION	GESTERN NACHMITTAG						GESTERN ABEND								STATION	GESTERN NACHMITTAG						GESTERN ABEND							
	Luftdruck	Wind	Wetter	Temperat.	W	Sichtweite in km	Luftdruck	Wind	Wetter	Temperat.	W	Sichtweite in km	Niederschlag	Meereis der Jahreszeit		Luftdruck	Wind	Wetter	Temperat.	W	Sichtweite in km	Luftdruck	Wind	Wetter	Temperat.	W	Sichtweite in km	Niederschlag	Meereis der Jahreszeit
Wien															Turin													
Zürich	68.1	NW 2	01	24	1	>50									Genua													
Bern	61.4	SSE 5	01	20	1	>50									Livorno													
Genf	62.4	SSW 2	00	22	0	>50									Ancona													
Lugano	60.2	SE 1	01	20	1	20									Maddalena													
Helder	51.6	WSW 8	10	16	1	50	54.2	W 6	54	15	5	10	5	IV	Messina													
Vlissingen	55.8	WSW 7	11	16	1	10	57.2	SSW 5	12	15	5	10	2	IV	Tarent													
Utrecht	53.5	SW 5	64	17			55.5	SW 4	30	15	5	20	3	18	Venedig													
Kopenhagen	55.4	SW 5	11	19	2	20	55.1	SW 4	11	18	1	10	0	III	Rom							64.0	SSW 4	01	21	0	20	0	
Skagen	51.3	SSE 3	30	18	5	10	50.4	S 4	12	17	1	10	0.4	IV	Malta													
Hanstholm	50.4	SSE 2	30	17	5	50	49.9	SE 2	90	15	4	50	0.3	II	Madrid	60.-	Stille	heiter	30									
Stavanger	50.0	S 2	30	13	5	10	49.5	W 1	34	16	4	50	1.0	IV	La Coruña	60 -	N 4	1	18									
Hammershus	56.2	SW 4	01	19	0	50	55.7	SW 4	09	8	4	50	1	I	Mahon	64.-	NE 1	1	24			63.8	NE 2	01	24				
Abisko							54.7	NNW 2	11	4	0	50	0.3	12	Malaga													
Haparanda	52.-	SSW 3	01	24	0	50	51.4	SSE 1	11	20	6	50	0.1	25	Horta							65.6	S 2	12	26	1	>50	0	
Stensele															Rochefort													
Oestersund	50.9	SE 3	01	21	1	50	49.3	SSE 1	11	21	1	>50	0	23	Bayonne													
Hernösand	51.0	SE 2	55	20	4	50	50.2	S 2	11	19	1	>50	1	3	Bordeaux	64 -	ost 3	½ bed	24									
Särna	49.4	S 3	11	21	1	>50	49.3	S 4	11	16	1	>50	0	23	Clermont													
Karlstad	52.5	W 3	00	20	1		52.7	SW 3	12	19	1		0	22	Dijon													
Stockholm	52.5	SW 3	10	22	2	20	53.3	SW 1	10	20	1	20	2	23	Calais							57.7	W 5	01	16		50	7	
Jonköping	53.5	SE 3	12	20	0	50	53.4	S 1	01	17	5	50	0.5	23	Brest	61.-	SW 2	½ bed	17			61.6	WSW 2	11	17		20	0	
Wisby	54.5	SW 4	01	22	1	>50	54.9	SSE 3	01	20	1	50	0	III	Paris	60 -	SSW 4	½ bed	18			60.6	WNW 4	11	18		20	0.2	
Kalmar	55.3	SW 6	01	21	1		55.2	SW 4	01	20	5		0	III	Perpignan	63.-	SE 4	heiter	26									
Gällivare	51.5	E 2	11	16	2	>50	52.4	Stille	11	12	6	>50	9	21	Rennes							61.2	SW 4	11	20		50	0.1	
Karlshamm															Straßburg													
Björnklubb															Toulouse	64.4	NNW 1	01	24	-	>50								
Quade Hook															Tours	62.3	SW 3	11	18		4	62.2	WSW 3	11	19		20	2	
Spitzbergen							54.0	NW 6	11	4	2	50	0		Ajaccio	63.9	WNW 2	01	24		50								
Ingö	56.5	NW 3	10	9	2	>50									Le Havre	59.6	WNW 7	11	15		50	59.7	W 6	11	19		50	0	
Valdersund	50.0	NE 4	40	16	6	20	49.5	NNE 4	11	15	2	20	4	I	Marignane	62.7			27									
Kinn	52.0	NNW 5	42	13	1	10	51.3	WNW 5	54	13	6	4	6	II	Nancy	61.2	SW 3	11	17		50	61.4	SW 4	11	15		10		
Lister	56.6	SSE 4	13	17	4	50									Lerwick	51.3	NE 1	11	17	1	20	52.-	NNE 4	01	18	2	20	0	
Bären-Insel	56.3	WNW 5	30	9	1	10	56.7	NW 3	00	6	1	50	0	3	Renfrew	51.3	SW 3	11	17	6	50								
Andâñes							56.9	NE 4	00	9	1	>50	0	III	Cranwell	53.9	W 6	35	17	2	10	55.5	W 6	16	13	5	24	1	
Röst	64.2	E 7	00	11	0	50	62.3	NNE 8	00	10	1	20	0	VI	Scilly	59.9	WNW 3	11	18	1	50	60.1	NE 3	11	15	2	50	0	
Jan Mayen	63.3	NNW 2	11	3	2	60	60.7	WNW 3	04	4	1	>50	0	I	Wick	60.9	ESE 1	11	16	1	50	61.2	ESE 1	11	5	1	50	0	
Färder	52.2	S 3	00	20	1	>50	51.4	SSE 4	00	18	0	>50	0	3	Malinhead	53.4	WNW 5	04	11	6	10	54.1	WNW 5	16	18	6	50	7	
Vardö							56.6	N 3	11	9	2	>50	0	III	Tynemouth	50.9	NE 1	10	16	1	20	51.9	W 3	16	16	5	20	2	
Brönnö	51.0	N 3	35	16	5	20	50.1	N 3	16	15	5	>50	2		Pembroke	50.4	W 4	01	14	0	50	57.4	SW 3	02	15	0	50	0	
Ölsire	51.8	N 2	10	19	1	>50	52.-	N 3	18	16	9	>50	0.6	III	Roches Point	56.7	SSW 3	12	15	2	50	59.3	SSW 2	10	17	2	50	0	
Dombas	49.5	Stille	16	17	6	50	48.6	S 6	16	17	2	50	0.5		Croydon	56.-	W 4	11	16	2	50	57.-	W 4	00	17	0	50	0	
Helsingfors															Aberdeen	50.4	ESE 2	01	20	0	20	60.0	SSW 2	12	17	0	10	0	
Vasa							52.9	S 4	11	20	1	>50	-	27	Valentia	58.5	W 2	10	15	1	50	58.-	WSW 2	11	14	1	50	0	
Kuopio							55.8	S 2	10	21	1	50	0		Plymouth	58.8	W 4	10	16	5	50	59.4	WNW 4	11	16	8	50	0	
Dorpat	57.4	S 3	10	26			57.6	SSW 1	55	18					Guernsey	59.6	W 4	10	16	1	50	60.2	WNW 4	09	16	0	50	0	
Riga							58.0	NNW 2	20	20		50	15	27	Stornoway	49.8	ESE 2	10	17	1	20	49.4	ESE 2	12	16	1	20	0	
Warschau	60.3	W 5	12	20	7										Holyhead	55.3	WNW 6	11	14	6	50	56.3	SSW 4	11	14	1	20	3	
Lemberg	58.-	SW 2	12	24	1	10									Donaghadee	54.3	SW 3	05	12	6	50	55.1	NNW 1	12	14	6	50	11	
Pinsk															Yarmouth	58.9	W 4	12	19	1	20	55.3	NNW 3	12	16	2	20	2	
Wilna	56.9	S 4	16	24	1										Blacksod	55.5	Stille	11	13	2	20	55.1	WNW 1	11	13	6	10	1	
Krakau	60.7	S 2	16	21	0	4									Calshot	57.2	WNW 6	11	18	1	50	58.6	SW 5	01	17	0	50	0	
Posen	59.0	SW 5	12	22	1	50									Thorshavn	51.5	NE 3	11	13	2	50	51.4	Stille	27	13	4	0.5	0	
Prag	59.4	WSW 6	98	21	1	>50	60.3	W 3	00	20	1	>50	0	22	Seydisfjord	54.2	NE 2	00	14	1		56.7	E 2	00	11	0			
Eger	60.5	SW 5	11	16	6	50	60.6	SW 1	11	16	1	50	0	18	Acureyri	57.4	N 3	11	13	1		58.4	N 3	11	11	1			
Preßburg	60.9	WNW 1	01	23	0	50	60.6	Stille	01	22	0	50	0	24	Isafjord	60.3	N 1	12	12	1		58.9	N 3	12	12	1			
Kaschau	59.4	N 4	14	18	9	20	60.2	NNE 1	00	20	1	20	1	23	Reykjavik	58.3	NW 3	11	14	2	20	57.6	NW 2	00	13	1	50		
Ofnitz	60.1	NNW 1	11	22	1	>50	60.0	W 1	01	20	0	10	0	24	Vestmannö	54.2	ESE 4	00	11	1		58.3	ESE 6	12	11	0			
Budapest	60.8	NW 4	½ bed	25																								
Belgrad																												
Serajewo																												
Agram																												
Sofia																												
Athen																												
Korfu																												

SCHIFFSMELDUNGEN

Datum	Zeit	Breite	Länge v. Gr.	Luftdruck	Wind	Wetter	Temper. Luft	Temper. Wasser	W	Sichtweite in km	Wolken (in Zehntel)	Seegang	Dünung aus	Datum	Zeit	Breite	Länge v. Gr.	Luftdruck	Wind	Wetter	Temper. Luft	Temper. Wasser	W	Sichtweite in km	Wolken (in Zehntel)	Seegang	Dünung aus
24.12.56	8a	47.6 N	21.7 W	61	NW 3	23	17	12	3	14	10	ost	1	W	24.12.56	8a	47.1 N	28.8 W	61	WNW 3	40	19	19	2	10	10	ost	1	W
"	2a	46.7 N	31.2 W	66	W 5	12					2.0			4	NW	"	"	48.2 N	21.7 W	61	WNW 5	15	17	17	2	24	5	ost-ost	0	NW
"	"	46.9 N	25.9 W	63	WNW 3	34					20			6	W														
"	"	49.8 N	22.9 W	5-	W 3	45					4			0	W														
"	8a	45.9 N	24.6 W	67	NW 3	11					50			0	NW														
"	"	44.4 N	27.8 W	63	NW 4	11					60			1	NW														
"	7p	45.1 N	26.2 W	67	W 3	12	22	21	0	>50	4	8 - ost		0	NW														
"	"	47.2 N	27.0 W	65	NW 3	12	19	18	1	20	8	ost		0	N	"	"	46.9 N	28.2 W	69	NW 3	17	21	20		50	7	ost	0	"
"	"	48.0 N	25.4 W	63	WNW 4	11	18	17	1	50	8	ost-ost		6	NW														
"	"	48.1 N	24.4 W	64	W 3	09	18	18	1	50	8	ost		6	W														
"	8a	50.2 N	24.7 W	62	W 3	01	8	10	0	50	2	ost-ost		0	SW														
"	7p	48.1 N	23.5 E	51	S 5	16	18	17	6	50	10	ost		1	S														
"	8a	45.4 N	25.1 W	70	WNW 2	12	21	21	4	50	8	ost		0	0														
"	2p	46.2 N	21.1 W	60	WNW 3	13	22	21		50	10	ost		0	NE														
"	8a	44.5 N	23.8 W	71	NE 3	16	23	21	9	50	7	ost		0	0														
"	8a	38.6 N	09.6 W	64	N 5	22	18	16	0	50	wolkenlos			6	N														
"	7p	38.1 N	09.7 W	61	N 2	01	20	17		50				0	N														
"	2a	49.2 N	11.7 W	39	WNW 3	45	16	15		0.2				1	NW														

WETTERBERICHT
DER
DEUTSCHEN SEEWARTE

JAHRGANG 50, Nr. 211 — VERLAGSORT HAMBURG — Donnerstag, d. 30. Juli 1925.

Mitteleuropäische Zeit — Luftdruck reduziert auf 0° Temperatur, Meeresspiegel und Schwere in 45° Breite — Temperatur in Celsius-Graden — Windstärke nach Beaufortskala (12 = Orkan) — Wetter: 00 bis 09 wolkenlos bis halb bedeckt; 10 bis 19 halb bis ganz bedeckt; 20 bis 29 Dunst oder Nebel; 30 bis 39 Schauer; 40 bis 49 Rieselregen; 50 bis 59 sonstiger Regen; 60 bis 69 Schnee; 70 bis 79 Graupel oder Regen und Schnee gemischt; 80 bis 89 Hagel; 90 bis 99 Gewitter — Witterungsverlauf seit der letzten Beobachtung: 0 = wolkenlos bis halb bedeckt, 1 = wolkig, 2 = anhaltend ganz bedeckt, 3 = Dunst oder Nebel, 4 = dichter Nebel, 5 = Schauer, 6 = Regen oder Rieselregen, 7 = Schnee, 8 = Graupeln oder Hagel, 9 = Gewitter — Relative Feuchtigkeit: 0 = 95 bis 100 %, 9 = 90 bis 94 %, 8 = 80 bis 89 %, 7 = 70 bis 79 %, 6 = 60 bis 69 %, 5 = 50 bis 59 %, 4 = 40 bis 49 %, 3 = 30 bis 39 %, 2 = 20 bis 29 %, 1 = 10 bis 19 %

GESTERN NACHMITTAG 2 UHR

DEUTSCHE STATIONEN	Uhrzeit	Luftdruck	Wind	Wetter	Temperat.	Luftdruck Charakter. u. Änder.	W	Stärke in	Wolken (in Zehntel)	Rel. Feucht.	Seegang	Wolkenhöhe
Borkum	2	57.0	W 8	†††	16	/ +1.5	6	10	10	0		6
Helgoland	2	–	WSW 6	bed.							V	
Altenwalde	2	54.4	WSW 5	16	14	/ +1.0	5	4	10 6	8		5
Bremen	2											
Hamburg	2	58.0	WSW 6	12	14	/ 0.1	5	2.0	10 7	5		4
Groß-Borstel	2											
Kiel	2	57.4	SW 3	12	14	/ +1.8	6		10	0		5
Warnemünde	2											
Swinemünde	2											
Rügenwaldermünde	2											
Danzig	2	56.3	SW 3	11	22	/ 0	1	2.0	6	6		4
Königsberg	2	56.0	SW 2	12	21	– 0	1	1.0	7 2	4		4
Memel	2	54.6	SW 5	01	21	/ +0.5	0	2.0	6	5		3
Aachen	2[16]	61.2	WSW 5	11	19	\ –0.5	2	2.0	10 4	6		5
Swinemünde	2											
Hannover	2	59.1	SW 4	01	20	/ 0	1	2.0	5	3		6
Magdeburg	2	60.0	W 5	01	23	– 0	0	5.0	4	3		6
Dresden	2											
Berlin	2[05]	61.0	WNW 6	11	21	\ 0	1	>5.0	8	4		6
Grünberg i. Schles.	2	59.7	SW 5	11	22	– 0	1	1.0	6	4		5
Breslau	2											
Frankfurt a. M.	2	61.0	WSW 2	11	22	\ –0.5	1	2.0	7 4	5		6
Karlsruhe	2	61.9	SW 3	00	23	\ 0	1	5.0	5 3	3		7
Friedrichshafen	2											
Bamberg	2											
München	2	62.7	W 1	01	23	\ –1.5	1	5.0	4 3	4		6
Kahler Asten 852	2[20]	–	SW 5	10	13	– 0	1	5.0	10	9		3
Feldberg (Taun.) 801	2[15]											
Brocken 1142	2											
Fichtelberg 1213	2[16]	660.0	WSW 5	11	13	– 0	1	>5.0	8 7	6		0
Inselsberg 1036	2											
Feldberg i. Mecklenb. 1497	2											
Zugspitze 2964	2[16]	536.6	S 3	11	5	– 0	1	1.0	9	9		0
Säntis 2500	2	567.8	SW 5	01	4	/ +0.5	0	1.0	7	6		
Sonnblick 3106	2											

Seehöhe in Metern

GESTERN ABEND 7 UHR

Uhrzeit	Luftdruck	Wind	Wetter	Temperat.	Luftdruck Charakter. u. Änder.	W	Stärke in	Wolken (in Zehntel)	Rel. Feucht.	Niederschlag	Maximum	Seegang	Wolkenhöhe
7	57.3	W 7	11	19	– 0	1	10	6	7				
7	–	SW 3	heiter										
7	57.2	W 5	16	17	– 0	6	10	9	7	5	19		
7	56.8	SW 3	11	17	– 0	2	2.0	10	7	0	19		
7	56.8	WSW 4	10	18	/ 0	2	2.0	9	6		14		
8	57.7	SW 3	13	15	– 0	6		10	0	5	17		
8	57.2	W 1	11	16	– 0	2	1.0	10 6	4	2			
7	56.1	WSW 2	11	19	– 0	1	1.0	9 6	6	0	24		
7	58.3	SW 4	Bed.	18	– 0						19		
7	56.4	W 2	11	18	/ +1.0	2	2.0	9 6	7	0	24		
7	56.6	WNW 3	11	20	– 0	5	1.0	8 6	5	–	23		
7	56.7	WSW 3	11	21	– 0	0	1.0	3	6	0	–		
7	60.3	SW 1	40	17	\ 0	6	1.0	10	0	0.5	19		
7	59.6	SW 2	11	17	/ +0.5	1	0.5	10	6	0	24		
7	59.9	WSW 3	11	18	– 0	2	2.0	10	6	0	21		
7	60.0	WNW 3	12	21	– 0	1	5.0	8 6	4	0	26		
7													
7[00]	60.9	SW 4	11	21	/ +1.0	1	5.0	7 4	5	0	21		
7	60.5	SW 2	00	22	– 0	1	1.0	1	7	0	24		
7	61.0	SW 3	00	21	– 0	0	2.0	1	4	0	24		
7	61.2	Stille	00	19	\ 0	0	5.0	2 1	4	0	23		
7	60.6	WSW 2	12	23	\ –0.5	1	5.0	7 4	4	0	21		
7	61.5	SW 2	12	24	\ –1.0	1	5.0	7 1	3	0	23		
7	61.8	SSW 1	01	21	\ –1.0	0	5.0	1	7	0	24		
7[07]	62.1	SW 1	11	15	\ 0	6	5.0	6	9	1	23		
7	62.2	WSW 1	10	20	\ –0.5	1	5.0	6 2	5	0	24		
7	–	WNW 4	55	11	/ 0	3	0.2	10	0	2	19		
7													
7	603.1	WNW 5	52	10	– 0	6	1.0	10	8	0.1	12		
7	600.1	WSW 4	00	12	– 0	0	5.0	2 1	6	0	14		
7[08]													
7													
7[10]	597.5	NW 4	01	14	/ +0.5	1	5.0	1	9	0	7		
7													
7													

Luftdruck der Bergstationen nicht auf Schwere und Meeresspiegel reduziert

KÜSTENSTATIONEN UND FEUERSCHIFFE

NACHMITTAG UND ABEND DES VORTAGES

	2p: SW 3–5, bedeckt, diesig, See III
	7p: SW 3–5, bewölkt, gew. Sicht, " III
	2p: 756.0 W 5, Wetter 11, T 15, Sicht 20 Km., See IV
	7p: 756.7 WSW 4, " 10, T 17, " 20 " " IV
oma	2p:
	7p: WSW 5, heiter, See IV
enjade	2p:
	7p:
ienleuchte	2p: 760.5 WSW 5, Wetter 11,
	7p: 761.0 WSW 7, " " , T 19, Sicht 20 Km., See I
umriff	2p: 767.0 W 8, Wetter bed., T 18, W-T 18, 8 m. See
	7p: 767.0 SW 5, " 10, T 17, W-T 16, 7 m. See IV
umbank	2p: W 5, wolkig, See V
	7p: W 4, heiter, " IV
grund	2p: SO W 6, bälg bedeckt, Sicht 12 Km., See V
	7p: WSW 4, wolkig, Sicht 12,5 Km., See V
kum	5p: 757.4 W 3, Wetter 10, T 17

HEUTE MORGEN

	8a: SW 2, bedeckt, diesig, Regen, See I
	11a:
	8a: 753.5 SW 7, Wetter 50, T 16, Sicht 10 Km., See
	11a: 754.6 SW 6, " 54, T 18, " 20 " " IV
ona	8a: SW 4, wolkig, See IV
	11a: SW 4, bedeckt, " IV
enjade	8a: SW 5, bewölkt, See I
	11a:
ienleuchte	8a: 759.0 SW 3, Wetter 20, T 17, Sicht 14 Km., See II
	11a: 768.5 SSE 4, " 16, T 22, " 20 " " I
umriff	8a: 752.5 WSW 4, Wetter 10, T 18, W-T 18, 6 m. See III
	11a:
umbank	8a: WSW 3, heiter, See III
	11a:
grund	8a: SW 4, wolkig, Sicht 10 Km., See IV
	11a:
um	11a:

HEUTE MORGEN 8 UHR

DEUTSCHE STATIONEN	Uhrzeit	Luftdruck	Wind	Wetter	Temperat.	Luftdruck Charakter. u. Änder.	W	Stärke in	Wolken (in Zehntel)	Rel. Feucht.	Niederschlag	Minimum	Seegang	Wolkenhöhe
Borkum	8	59.1	WSW 6	30	16	\ 0	5	10	10	0	18			
Wilhelmshaven	8	59.6	SSW 4	11	17	\ –1.0	5	4	10	0		16		
Helgoland	8	62.4	SW 5	Regen	15									
Altenwalde	8	59.9	W 3	10	17	\ –0.5	6	1.0	10	3	3	13		
Bremen	8	58.4	SW 3	11	17	\ –0.5	2	1.0	10	0	1	16		
Hamburg	8	58.8	SW 4	11	16	\ –0.6	5	4	10	0	2	15		
Groß-Borstel	8		S 3	30	16		5	4	10	0	0	12		
Kiel	8	58.4	SW 2	13	15	\ –0.5	6		10	0	2			
Warnemünde	6	56.5	SSE 4	13	15	\ –1.0	5	1.0	10	0	2			
Swinemünde	8	57.6	SSW 2	20	12	\ –0.5	2	4	9	2	8			
Rügenwaldermünde	8	58.6	SW 4	1/4 bed.	17	\ –0.5				1	1			
Danzig	8	58.3	SW 3	01	21	\ –0.5	0	2.0	1	6	0	26		
Königsberg	8	58.7	SW 3	11	17	– 0	1	4	6	0	0	18		
Memel	8	59.3	SW 5	12	20	/ +0.5	1	5.0	9	0	–			
Aachen	8	58.2	SSW 5	11	16	\ –0.5	1	2.0	10	8	0.2	13		
Lönnegaan	8	59.1	SW 1	11	16	\ –2.0	5	0.5	10	9	1	16		
Hannover	8	57.2	SW 3	01	17	\ –1.0	1	1.0	10	8	0	16		
Magdeburg	8	58.4	SSE 2	11	18	\ –0.5	6	4	10	7	2	16		
Dresden	8	59.8	SSE 3	11	20	\ –0.6	1	2.0	6	3	0	16		
Berlin	8	58.7	S 2	11	19	\ –1.0	6	4	6	4	1	15		
Grünberg i. Schles.	8	61.0	ASE 3	20	16	\ –0.5	6	2	10	4	7	13		
Breslau	8	60.4	SW 1	12	21	\ –0.6	1	5.0	6	3	0	18		
Frankfurt a. M.	8	60.3	WSW 1	11	17	– 0	1	1.0	10	10	2	17		
Karlsruhe	7[30]	59.4	SW 1	12	18	– 0	1	2.0	6	7	0	18		
Friedrichshafen	8	61.5	Stille	10	17	/ 0	0	5.0	6	9	0.1	13		
Bamberg	8	60.4	SW 2	11	18	\ 0	1	5.0	9	7	0	18		
München	8	61.0	Stille	40	16	– 0	5	4.5	8	7	0	14		
Kahler Asten 852	8	–	SSW 5	27	11	– 0	3	0.2	Nebel	0	2	7		
Feldberg (Taun.) 950	8	662.0	SW 3	11	15	\ –0.5	1	5.0	9 3	7	0	9		
Feldberg i. Taun. 801	8	611.2	SW 3	11	13	\ –0.5	2	2.0	10 8	8	2	16		
Brocken 1142	8	660.0	SSW 7	27	9	\ –1.0	6	0.2	Nebel	0	3	8		
Fichtelberg 1213	8	664.6	ASW 5	02	13	– 0	0	5.0	5	8	0	9		
Inselsberg 1036	7[05]													
Feldberg i. Mecklenb. 1497	7[30]	536.5	WSW 3	11	13	–	1	5.0	8	7	0	8		
Zugspitze 2964	7[30]	536.7	W 5	01	5	\ 0	0	5.0	4	7	0	8		
Säntis 2500	8	567.–	SW 6	30	8	\ –0.5	5	5.0	4	8	0	7		
Sonnblick 3106	8													

Seehöhe in Metern

Luftdruck der Bergstationen nicht auf Schwere und Meeresspiegel reduziert

Nachdruck und Verwertung für öffentliche Vorhersage verboten!

Donnerstag, 30. Juli 1925

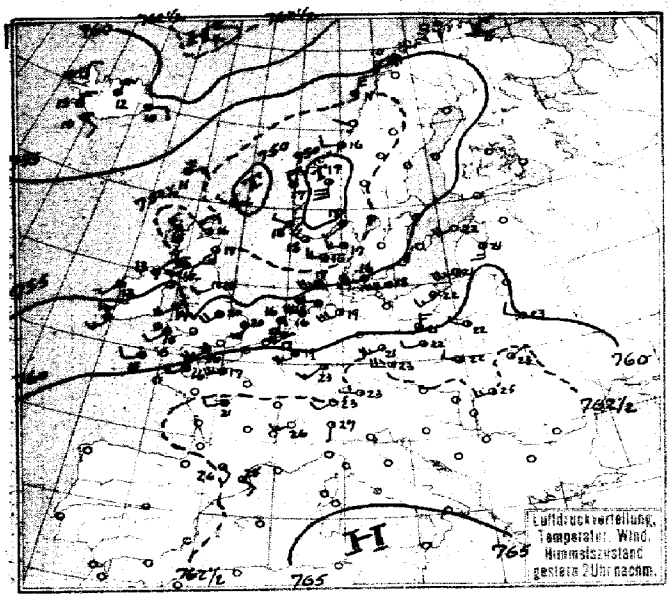

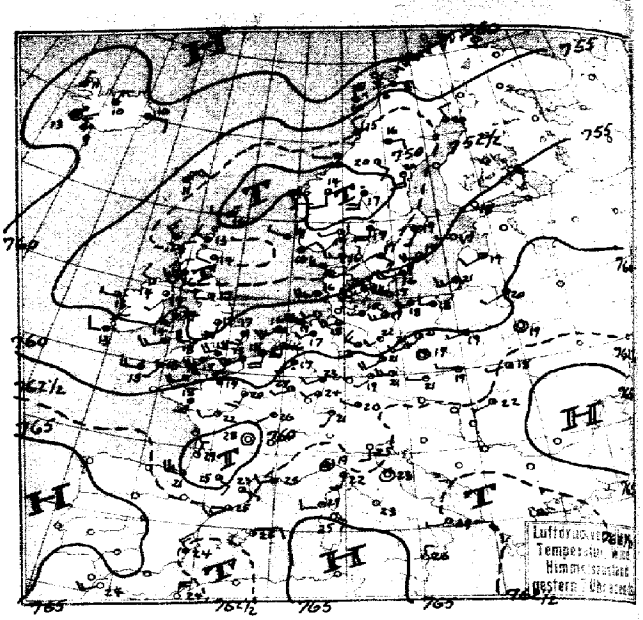



Luftdruck, Temperatur, Wind, Himmelszustand der nördlichen Halbkugel

vom Donnerstag, 30. Juli 25 morgens.

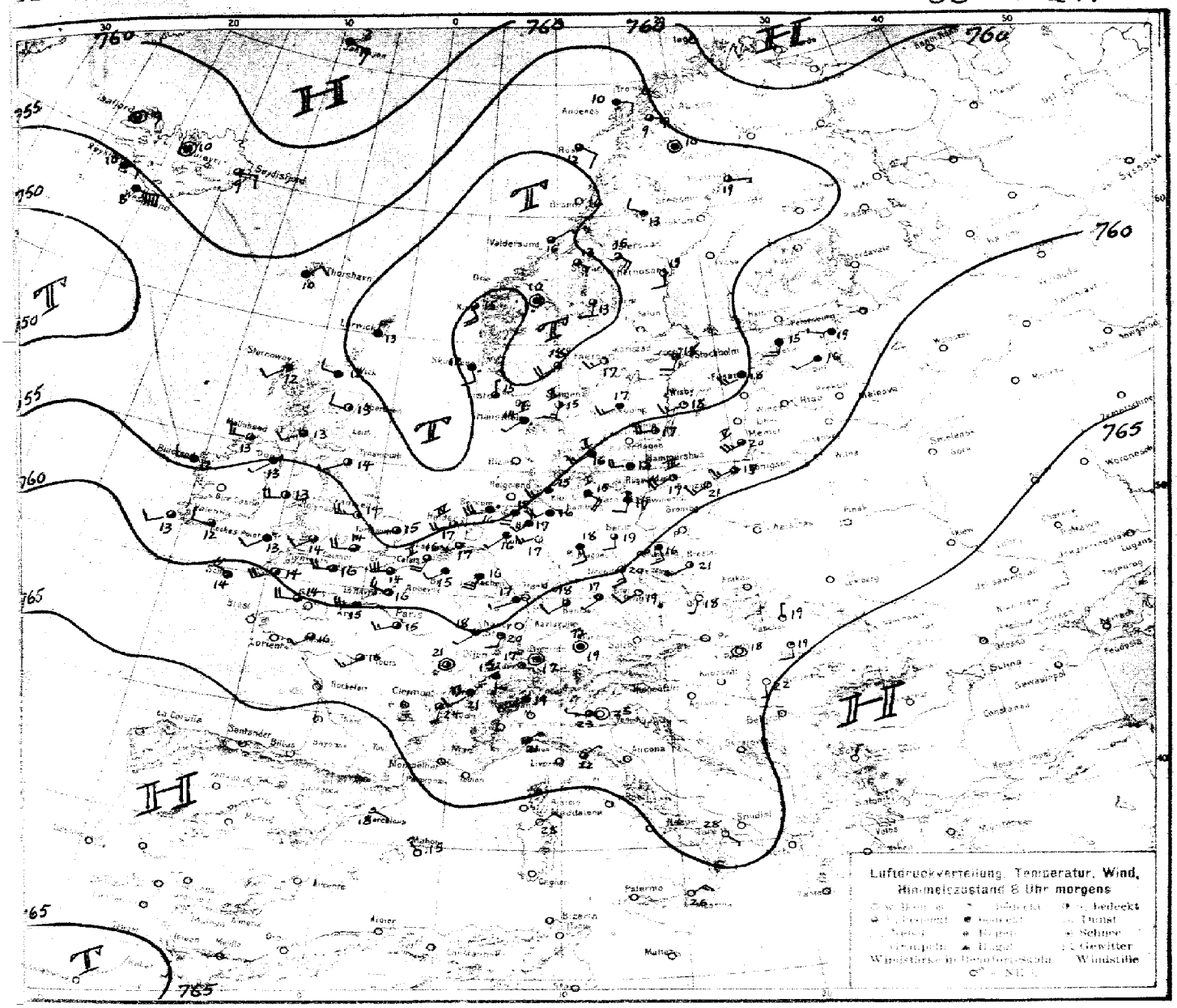

SKIZZINE ÜBERSICHT 8 Uhr morgens: Donnerstag, 30. Juli 1925

Die ozeanischen kühleren Luftströmungen haben die stark erwärmten Luftmassen über dem Binnenland nach Mitteuropa zurückgedrängt. Die Abkühlung an der Erdoberfläche wird von primären Fallgebieten überlagert, so daß das ausgedehnte Tiefdruckgebiet nur langsam zum Absterben kommt. Seine Randwirbel reichen von Ozean über die Britischen Inseln und die Nordsee nach der Ostsee und machen die schwachen Vorstösse des über Südwesteuropa lagernden Hochdruckgebiets rasch unwirksam. Die Wetterlage wird daher zunächst noch unbeständig bleiben.

WETTERAUSSICHTEN AN DER DEUTSCHEN KÜSTE für Freitag, 31. Juli 1925

NORDL. westl. OSTSEE } Schwache bis mässige, teilweise böige Winde aus westlichen Richtungen, wechselnde Bewölkung, geringe Warmeänderung, zeitweise Regen, Gewitter nicht ausgeschlossen.

östl. OSTSEE

LUSTSEE

Sturmwarnungen: Heute 10 ^h am. (W. Swinemünde) Gefahr vorübergehend stark auffrischender SW bis W Winde, Signalball.

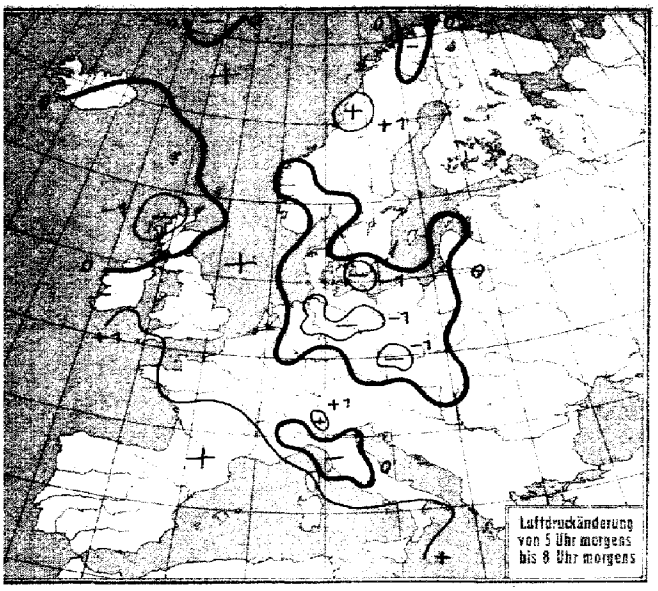

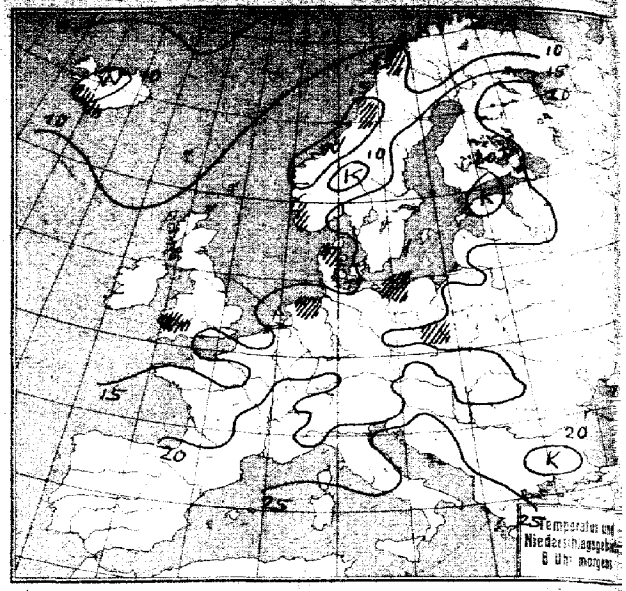

NACH AUFZEICHNUNGEN DER REGISTRIERAPPARATE ZU HAMBURG SEIT GESTERN 8 UHR MORGENS (M. E. Z.)

STUNDE		9	10	11	12m	1	2	3	4	5	6	7	8	9	10	11	12n	1	2	3	4	5	6	7	8
Thermograph		14.6	15.6	16.2	16.3	17.4	18.7	17.6	18.0	18.2	18.3	17.9	17.0	16.7	16.1	16.0	15.8	15.5	15.4	15.7	15.0	15.0	14.8	15.3	15
Barograph		53.6	54.1	54.4	54.4	54.4	54.4	54.7	54.7	54.6	54.7	54.8	55.0	55.2	55.0	56.0	54.8	54.6	54.2	54.0	53.3	52.7	52.4	52.2	52
Anemograph	Richtung	WSW	WSW	WSW	WSW	WSW	WSW	WSW	WSW	WSW	WSW	WSW	WSW	SW	SW	SW	SW	SW	SW	SSW	SSW	SSW	SSW	SSW	SW
	m. p. S.	9.0	10.5	9.6	9.2	10.8	10.5	10.2	8.5	8.4	7.8	8.0	6.5	5.2	4.2	5.0	5.2	4.5	4.6	4.8	5.2	6.0	6.0	5.9	6
Regenmesser						0.5	(←			→)	2.3	0.5													
Sonnenscheindauer in Std.		15	40	30	15	30	5																		

AUFSTIEGE

STATION – Wind in m./S.	Seehöhe	Zeit	Boden	200	500	1000	1500	2000	2500	3000	3500	4000	4500	5000	Bemerkungen
						Gestern mittag.									Sichtw. bis Klm.
Pilsudski	254 m	2p	–	WSW 6	SW₂W 6	W₂S 14	W 9	W₂N 14							
Kamschow		"	–	SW₂S 3	SW 5	SW 4	SW₂W 4								
Warschau		"	–	–	WSW 8	W 9	W 13	SSE 15							
Durford		"	–	15.4 75	13.9 85	10.6 95	8.3 –	5.0 –	3.3 75	0.6 95	–	6.4 –			" über 50 "
Stuttgart		3p	SW +	SW 8 (400)	WSW 6 (700)	W₂S 6	W₂S 5	W₂S 5	VWzW 7	ew					" bis 50 "
Lindenberg	122 m	4p	W₂N 8	WSW 12 (200)	WSW 14	WSW 14	WSW 14	–	W₂S 16	W₂S 16	eistr.	strom			" " 50 "
Friedrichshafen	400 m	6p	–	–	3 (400) 2	W 4	SW₂W 7	WSW 11	WSW 18	WSW 21					
Aarenna		7p	–	–	–	–	N₂W 10	–	–	WNW 14	–	WNW 18			
Padua		"	SE 3	–	–	–	WNW 6	–	–	–	–	–	–	W (1000) 22	
Zara		"	–	–	NW 4	NNW 3	–	W₂N 8							
Holyhead		"	SSW 7	SW₂S 10	SW 6	SW 5	W 6								
Cromwell		"	SSW 7	SW 5	SW 7	SW₂W 5									
Dijon		"	SW 2	–	SW 6	SW 8	SW₂W 10	SW₂W 10							
Lyon		"	S 2	–	S₂E 5	S₂E 6	S 5	SW₂W 7	–	W₂S 13					
Marignane		"	WSW 3	–	SW₂W 8	SW 8	SW₂W 6	WSW 8	–	WSW 10					
						Heute morgen									
Großborstel	17 m	6a	S 5	SSW 7	SW (300) 11										" " 4 "
Perpignan		"	–	SW₂W 4	–	WNW 4	SW 4	SW 8							
Sion		"	–	–	SW 8	SW 9	W₂S 8	W₂S 10							
Dresden		"	SE₂E 3	ESE 3 (400)	SE (200) 4	S (400) 4	SW₂S (600) 7	SW₂W (500) 9	SW₂W 12 (1200)	SW₂W 11 (1200)					
Breslau		"	S 2	SW₂S (400) 8	–	W₂S (1200) 3	WSW (2100) 8	WSW 10				9 unst			" " 50 "
Karlsruhe	130 m	7p	W₂N 2	SW 5	SW₂W 7	NW₂W –	eu								" " 20 "
München		"	NW₂W 10	–	SSW (800) 4	SW₂S 5	W₂S 9	W 12	W (2300) 12	strom					" " 4 "
Königsberg		"	–	E₂S 5	WSW 10	WSW 10	WSW 10	WSW 12	str eu						" " 4 "
Leipzig		"	–	S₂E 4	SW 9	SW₂W 9	SW₂W (1100) 8								" " 4 "
Frankfurt		"	SSW 2	SSW 6 (800)	SW₂S 9 (600)	SW (400) 8	SW₂W 9	str.							" " 4 "
Aachen		"	SSW 9	SSW 7	SW₂W 8	WSW (800) 9	SW₂W (2200) 10	str.							" " 20 "
Fürth		"	SE 1	S 5	SW 8	SW 8	–	WSW 10	W 17	SSE (2100) 13	eu				" " 20 "
Friedrichshafen	400 m	"	–	–	16.4 91 (600)	20.0 52	8.1 46								" " 50 "
"	"	"	–	–	strke	WSW 2	WSW 12								" " 60 "
Eger		8a	SW 1	S₂W 2	SSW 6	SW₂W 5	SW₂W 13	WSW 17	–	W 22	–	W₂S 23	eu	eistr.	" " 50 "
Kamschau		"	N 1	N 2	NW 2	W 4	W 9	W 11	strom	ei str.					" " 20 "
Friedrichshafen	400 m	8a	–	–	–	–	WSW 12	WSW 15	WSW 15	WSW 17 (2000)					" " 20 "
Seschars		"	–	WNW 9	W₂N 9	W₂N 12	W₂N 12								
Cromwell		"	–	W 14	W₂N 17										
Calshot		"	–	W 11	W 12	W 12									
Stuttgart		9a	–	–	SW₂W 3	WSW 7/8 (300)	W₂S 11	W₂S 16	W₂S 18						" über 50 "
Lindenberg	122 m	"	18.2 80	16.5 78	16.5 71 (200)	12.0 80 (1200)	10.0 60	10.0 57 (1500)	6.0 62 (2200)	6.0 66 (2700)	0.5 81 (3000)				" bis 10 "
"	"	"	S₂W 5	S₂W 6	SW₂W 7	SW₂S 3	SW₂W 10	SW₂W 14	WSW 15	WSW 16	SW₂W 18	eistr.	eau	eistr.	

Donnerstag, den 30 Juli 1925

STATION	MORGEN Luftdruck	Wind	Wetter	Temperat.	Luftdruck Charakter u. Änder.	W	Niederschl. in Mm	Wolken (in Zehntel)	Rel. Feucht	Niederschlag	Minimum	Seegang
[illegible]												
[illegible]ich	62.3	E 1	00	17	— 0	1	2	2	9	0	15	
[illegible]	62.4	S 1	00	15	\ 0	1	20	4	7	0	14	
[illegible]	62.2	SW 2	01	21	\ - 0.5	1	20	6	0	0	18	
[illegible]mo	64.1	WSW 1	11	19	/ + 1.0	1	20	10	7	0	16	
[illegible]der	55.0	WSW 4	11	17	— 0	1	20	9	8	1		IV
[illegible]esinger	57.5	SSW 4	10	16	/ + 0.5	6	10	9	8	2		II
[illegible]cht	56.4	SW 3	11	17	— 0	6	20	9	8	06	15	
[illegible]penhagen	55.9	SW 3	13	16	\ - 1.0	1	20	10	7	0		II
[illegible]gen	52.1	SSW 3	07	15	— 0	1	10	4	8	0		II
[illegible]nsholm	51.3	SW 1	30	14	\ - 0.5	5	20	9	0	1		II
[illegible]avandshuk												
[illegible]mmersnus	56.6	W 4	58	18	\ - 0.5	3	20	10	0	1		IV
[illegible]sko	54.4	E 5	11	9	\ 0	2	>50	7	8	0.5	6	
[illegible]saranda	53.9	E 1	12	19	— 0	6	>50	8	7	9	14	
[illegible]nsele	55.0	WNW 2	11	13	/ + 0.5	2	20	10	8	7	12	
[illegible]tersund	51.2	SE 3	11	15	— 0	1	50	7	7	0	11	
[illegible]adsand	51.4	S 2	01	19	— 0	1	>50	4	6	0		III
[illegible]sa	49.2	S 2	11	13	— 0	5	>50	9	9	2	8	
[illegible]stad	51.6	SW 3	00	17	/ + 0.5	6	X	8	7	1	14	
[illegible]kholm	53.6	SSW 2	02	18	— 0	1	20	6	7	0.2	14	
[illegible]köping	53.9	SW 3	11	17	— 0	6	20	10	7	0.2	13	
[illegible]by	55.5	SW 3	01	18	— 0	1	50	2	6	0		III
[illegible]mar	56.0	WSW 4	01	17	/ + 0.5	5	X	8	8	0.2		III
[illegible]ilvare	04.5	Stille	11	10	— 0	2	>50	10	9	6	7	
[illegible]lshamm												
[illegible]rökiubb												
[illegible]de Hook												
[illegible]sbergen												
[illegible]ö												
[illegible]dersund	48.9	NE 1	10	14	— 0	2	50	9	8	0		I
[illegible]n	48.7	SSE 4	12	15	\ 0	1	50	8	8	0		III
[illegible]or	50.6	N 1	13	15	— 0	5	50	9	8	0.2		I
[illegible]n-Insel	63.0	N 2	12	4	/ + 0.5	2	4	10	8	0		I
[illegible]ånes	52.8	E 2	41	10	— 0	6	20	10	0	4		I
[illegible]	58.8	ESE 2	10	12	— 0	0	50	9	0	11		I
[illegible] Mayen	63.3	ESE 3	11	3	\ - 0.5	2	50	10	7	0		I
[illegible]der	50.4	SW 4	11	18	\ - 0.5	1	>50	6	9	0		III
[illegible]jö												
[illegible]nnö	48.7	— 3	35	16	— 0	5	20	7	0	9	X	
[illegible]re	51.0	SSE 2	10	12	/ 0	9	50	8	9	28		II
[illegible]bas	49.8	Stille	52	10	— 0	6	4	10	9	1	8	
[illegible]ingfors												
[illegible]s												
[illegible]pio												
[illegible]pal	68.1	WSW 1	12	16	— 0.0					0	14	
[illegible]s												
[illegible]sohau												
[illegible]berg												
[illegible]k												
[illegible]na												
[illegible]hau												
[illegible]n												
[illegible]	60.9	SW 2	02	19	\ - 1.0	0	50	3	6	0	13	
[illegible]	61.1	SW 1	05	17	\ - 0.5	3	10	4	8	0	X	
[illegible]-burg	62.4	NE 1	01	20	\ 0	1	20	wolkenl.	7	0	15	
[illegible]hau	62.7	N 1	06	19	— 0	5	10	2	7	0	12	
[illegible]itz	62.4	SSW 1	01	18	\ 0	0	20	wolkenl.	7	0	11	
[illegible]pest	64.1	Stille	wolkenl.	19	/ + 0.1					0	16	
[illegible]rad												
[illegible]jewo												
[illegible]m												
[illegible]												
[illegible]n												
[illegible]												
[illegible]a												
[illegible]	—	NE 1	11	21	\ 0	1	10	6	8	0		VI
[illegible]no												
[illegible]na												
[illegible]aiena	65.5	NE 2	01	28	/ + 1.0	0	-	-	9			5
[illegible]na	65.3	NE 3	00	26	/ + 1.0	0	20	-	7	0		5
[illegible]t	64.2	SE 1	01	28	/ + 1.0	0	-	-	-	0		5
[illegible]ig	64.1	Stille	00	25	— 0	0	20	3	7	0		5
[illegible]d												
[illegible]ruña												
[illegible]a	63	NW 1	wolkenl.	15								
[illegible]a												
[illegible]el												

STATION	MORGEN Luftdruck	Wind	Wetter	Temperat.	Luftdruck Charakter u. Änder.	W	Niederschl. in Mm	Wolken (in Zehntel)	Rel. Feucht	Niederschlag	Minimum	Seegang
Rochefort												
Bayonne												
Bordeaux												
Clermont												
Dijon	61.2	Stille	11	21	/ + 0.5	2	8	a.-str.	0	15		
Calais	57.6	W 6	11	14	/ + 0.5		8	ci-str.	3			V
Brest												
Paris	61.0	WSW 3	11	15	/ + 0.5	20	8		15	0		
Perpignan												
Rennes	62.4	SW 2	11	16	/ 0	20	8		0.1	13		
Straßburg	60.5	SSW 2	01	20	/ 0	20	3		0	12		
Toulouse												
Tours	63.3	SW 3	11	16	/ + 1.0	4	8	ni	0	14		
Ajaccio												
Le Havre	60.3	W 5	11	15	/ + 0.5	50	10		4			IV
Marignane												
Nancy	60.8	SW 1	11	18	— 0	10	8		9	14		
Lerwick	48.8	N 3	13	13	— 0	2	10		9	2		I
Renfrew	53.4	WSW 2	11	13	— 0	2	50		8	0	11	
Cranwell	55.3	W 5	00	14	— 0	1	20		9	1	13	
Scilly	60.5	WNW 4	10	14	/ + 1.0	1	50		8	1		IV
Wick	51.2	WNW 2	11	12	L - 0.5	2	>50		9	2		5
Malinhead	53.3	W 3	16	13	L 0	6	50		9	1		5
Tynemouth	53.0	WSW 1	00	14	— 0	1	10		8	0		5
Pembroke	57.9	SW 2	50	13	/ + 0.5	5	50		9	03		I
Roches Point	58.4	W 2	11	12	/ + 1.0	1	50		9	0		5
Croydon	57.6	W 4	10	14	/ + 0.5	2	60		8	0	14	
Aberdeen	51.9	WNW 2	11	13	/ + 0.5	1	50		7	1		5
Valentia	58.2	WSW 2	10	13	/ + 0.5	1	>50		8	2		IV
Plymouth	59.1	WSW 4	10	14	/ + 1.0	5	20		8	02		I
Guernsey	60.0	W 4	11	14	/ + 0.5	2	50		9	04		IV
Stornoway	51.5	SW 2	11	12	\ - 1.0	2	10		0	0		I
Holyhead	55.6	W 4	12	13	/ + 0.5	5	50		8	6		IV
Donaghadee	54.8	SW 1	50	13	/ + 0.5	1	50		9	3		5
Yarmouth	55.9	WSW 2	11	15	— 0	1	20		8	0		5
Blacksod	55.0	W 2	11	12	— 0	5	60		8	1		I
Calshot	58.1	W 4	12	16	/ 0	0	50		8	0.1		III
Thorshavn	54.0	NE 2	11	10	\ 0	2	4		0	0		
Seydisfjord	59.0	E 2	15	9	\ - 0.5	2	0.05		8			
Acureyri	56.4	still	16	10	— 0	5	20		0			
Isafjord	57.3	Stille	11	9	— 0	1	1		9			
Reykjavik	55.8	E 2	59	10	— 0	6	20		7	3		
Vestmannö	54.8	E 5	16	8	\ - 0.5	6	20		0			
Alexandrovsk												
Archangelsk												
Ust-Zylma												
Matochkin-Sharr												
Dickson												
Petersburg												
Tscherdyn												
Moskau												
Kasan												
Kiew												
Ufa												
Saratow												
Orenburg												
Odessa												
Sewastopol												
Astrachan												
Emba												
Batum												
Baku												
Tobolsk												
Omsk												
Taschkent												
V. Imbatskoe												
Tomsk												
Irkutsk												
Jakutsk												
Wladivostok												
Tangar												
Agadir												
Bou Denib												
Oran												
Algier												
Setif												
Tunis												
Aleppo												
Beyruth												

NORD-AMERIKA 2 UHR NACHTS

	Luftdr.	Wind		Luftdr.	Wind		Luftdr.	Wind		Luftdr.	Wind		Luftdr.	Wind
[illegible]na	760	SW 2	La Paz	760	NE 3	Bermuda	765	SW 4	Duluth	762	NE 3	Tatoosh	767	SW 1
[illegible]	57	SW 1	Edmonton	65	SE 3	Key West	62	NW 2	Huron	63	NW 1	San Francisco	59	SW 3
Point	63	S-still	Northeast	57	W 3	Little Rock	62	S 3	Salt Lake City	60	NW 3	San Diego	59	SW 1
Sound	65	NW 2	Washington	61	W 1	Nashville	63	NW 3	Helena	65	W 2	Forth Worth	58	NE 3
River	67	NW 2	Hatteras	67	NE 3	Cleveland	62	SW 2	Denver	61	N 2	El Paso	56	NW 4
[illegible]s	64	N 4	Charleston	67	E 3	Chicago	62	W 2	Roseburg	62	NW 1	Belle Isle	57	NE 5

STATION	GESTERN NACHMITTAG						GESTERN ABEND								STATION	GESTERN NACHMITTAG						GESTERN ABEND							
	Luftdruck	Wind	Wetter	Temperat.	W	Stdl. Wolk. in Zehntel	Luftdruck	Wind	Wetter	Temperat.	W	Niederschlag	Maximum der Tagesw.			Luftdruck	Wind	Wetter	Temperat.	W	Stdl. Wolk. in Zehntel	Luftdruck	Wind	Wetter	Temperat.	W	Stdl. Wolk. in Zehntel		
Wien	7														Turin							722.9	SSE 2	02	23		10		
Zürich	63.2	SW 2	01	23	0	20									Genua							69.6	SWlle	12	19	1	10		
Bern	62.7	W 2	01	23	0	50									Livorno							63.2	SSW 2	00	22	0	30		
Genf	62.3	SW 3	00	26	0	50									Ancona							64.6	SWlle	00	23	0	20		
Lugano	62.7	S 1	00	27	0	20									Maddalena							61.7	SSE 2	01	25	0	10		
Helder	64.2	S 4	40	16	6	20	57.7	SW 5	50	16	7	10	0.1	IV	Messina							64.1	N 2	00	16	0	10		
Vlissingen							59.2	SSW 4	12	18	1	10	0.1	IV	Tarent							62.9	W 1	01	29	0	10		
Utrecht	64-	SW 3	30	17	6	10	58.8	SSW 4	16	16	6	10	0	18	Venedig							62.2	S 2	00	25	0	10		
Kopenhagen	54.8	WSW 4	11	16	6	20	55.2	WSW 4	13	18	5	20	0.2	III	Rom							63.0	- 8	20	22		20		
Skagen	50.5	WSW 3	09	17	9	20	51.3	W 3	30	16	5	20	2	III	Malta														
Hanstholm	51.2	W 3	02	16	1	50	52.2	W 3	01	16	1	50	0	III	Madrid	61-	Shlle	Nebel	39										
Skagen	53.9	WNW 5	16	17	5	50	54.8	W 5	11	16	1	50	Ø	V	La Coruña														
Hammershus	56.1	W 8	11	18	5	20	56.3	WNW 9	11	17	5	20	0.2	VII	Mahon							62.6	E 2	01	25		0		
Abisko							55.8	E 6	13	8	2	>50	Ø	9	Malaga														
Haparanda							52.2	NNW 2	11	20	1	50	0	24	Horta							66.8	Shlle	01	26	0	>50		
Stensele							52.5	E 2	11	16	9	>50	2	21	Rochefort														
Oestersund							51.2	SE 2	01	20	1	50	0	22	Bayonne							62.5	W 5	11	21		20		
Hernösand							51.6	S 3	01	20	1	>50	0	IV	Bordeaux	62-	ESE 2	Heiter	28			59.9	NNE 1	01	19		50		
Särna															Clermont							59.8	Shlle	01	28		50		
Karlstad							50.8	SSW 4	30	17	5	-	2	19	Dijon							60.9	SW 1	01	26		50		
Stockholm							53.0	SSW 1	00	19	1	20	1	21	Calais							58.5	SW 5	11	15		4		
Jonköping							53.0	SE 3	11	17	9	50	5	20	Brest														
Wisby							54.9	WSW 4	01	18	1	>50	1	III	Paris	62-	SSW 3	Heiter	19			61.2	SSW 3	11	26		20		
Kalmar							55.5	WSW 4	20	16	5	-	3	III	Perpignan	63.1	SE 2	11	28		50	61.2	SE 1	11	23		50		
Gällivare							55.4	E 1	65	9	6	10	5	12	Rennes	62.0	SSW -	11	-		-	61.2	SSW 3	11	18		20		
Karlshamn															Straßburg	62.7	SSW 3	11	24		50	61.0	Shlle	-	22		50		
Bjuröklubb							51.5	SSW 4	11	17	2	>50	0	III	Toulouse	61.1	ESE 2	11	26		20	59.8	ESE 2	11	25		20		
Quade Hook															Tours	63.2	WNW 2	11	21		10	61.7	NW 2	11	22		20		
Spitzbergen	55.7	W 4	00	2	1	>50									Ajaccio	64.0	NNW 2	01	-		50	64.8	W 2	01	29		50		
Ingö															Le Havre	61.1	SW 5	11	17		20	59.9	WNW 4		17		20		
Valdersund	58.3	W 2	11	16	2	20	58.3	W 1	11	16	2	20	0	I	Marignane							63.4	WSW 2	11	25		20		
Kinn	51.0	NNW 4	12	17	1	20	57.2	SSE 1	16	16	6	20	0.5	IV	Nancy	63.4		01	22			61.1	WSW 1	01	27		50		
Lister	61.0	WNW 3	13	18	6	50	51.8	NE 2	12	16	5	50	1	III	Lerwick	56.6	W 1	10	16	1	50	56.6	W 2	18	14	1	50		
Bären-Insel	61.2	NNW 5	11	8	1	20									Renfrew	57.2	SW 3	11	16	5	20	57.3	W 3	11	16	2	50		
Andânes	55.6	NE 5	00	10	1	>50									Cranwell	56.6	SW 4	11	21	1	20	55.1	SSW 4	11	19		50		
Röst	52.9	NNE 6	12	11	2	20	52.6	N 6	11	10	2	50	0	VII	Scilly	58.3	WSW 2	15	15	3	50	58.8	W 3	40	15	2	50		
Jan Mayen	63.8	E 2	11	4	2	50									Wick	57.8	NW 3	13	16	7	50	57.8	WNW 2	51	13	6	50		
Färder	50.2	SW 1	00	18	1	50	58.7	WSW 1	02	17	0	>50	0	II	Malinhead	53.8	NE 1	40	13	3	10	53.6	WNW 2	16	14	6	50		
Vardö	58.7	NNE 3	11	8	2	>50									Tynemouth	58.1	WSW 2	01	18	0	20	58.9	W 2	16	17	5	20		
Brönnö	50.7	N 2	44	16	6	20	58.3	NNW 2	40	15	6	20	3	-	Pembroke	57.6	SW 2	27	15	4	0.5	57.2	WSW 3	11	14		50		
Utsire	51.5	WNW 1	11	18	5	>50	57.0	WNW 1	11	16	9	>50	0.6	II	Roches Point	57.0	SW 3	11	16	5	50	57.2	SW 2	10	16	5	50		
Dombas	49.1	S 6	12	17	2	>50	48.9	S 2	10	14	1	>50	0	-	Croydon	58.7	SW 3	41	16	6	10	57.9	WSW 4	11	18	6	50		
Helsingfors							58.1	- 1	11	18	0	50	0		Aberdeen	57.6	S 3	11	17	1	50	57.5	NNE 1	13	14	6	10		
Vasa															Valentia	58.8	SW 3	11	14	5	20	56.6	W 2	40	13	6	10		
Kuopio															Plymouth	58.1	WSW 4	40	16	6	10	58.1	SW 1	11	15	6	20		
Dorpat							58.0	W 1	00	17			0	21	Guernsey	60.2	WSW 4	31	16	6	2	59.8	WSW 4	50	16	6	20		
Riga	57.1	S 3	22	21	1	50	58.0	SW 2	00	19	1	50	0	23	Stornoway	52.2	NW 3	11	15	2	10	57.2	NW 3	16	14	5	10		
Warschau	61.1	WNW 1	01	22	1	20	61.1	WSW 1	11	19	1	1	0	24	Holyhead	56.7	SW 4	40	14	2	50	55.2	SSW 4	16	14	5	50		
Lemberg	63-	NE 1	01	23	0	20	63.3	WSW 1	01	18	0	4	0	24	Donaghadee	55.1	SW 1	10	17	2	50	54.6	SW 1	11	17	6	50		
Pinsk	60.1	WNW 2	12	23	1	4	60.0	SWlle	01	19	6	4	6	24	Yarmouth	57.8	SSW 4	12	20	1	20	58.9	SSW 3	11	17	6	20		
Wilna							59.4	WSW 1	00	20	0	10	0	23	Blacksod	58.3	SW 1	11	14	6	20	58.3	W 1	11	13	6	50		
Krakau	62.3	NNW 2	12	22	1	-	61.4	WNW 1	01	19	1	10	0	24	Calshot	58.5	SW 5	45	16	6	0.5	57.7	WSW 5	11	17	6	50		
Posen	60-	N 3	11	-	1	10	61.5	SW 1	11	21	1	50	0	23	Thorshavn	54.7	ENE 3	52	11	2	20	54.8	NE 3	11	11	2	10		
Prag	61.7	W 4	01	25	0	50	61.8	WSW 3	00	21	5	50	Ø	24	Seydisfjord	58.6	ENE 2	11	10	2	0.5	59.4	E 2	11	10	2	0.5		
Eger	62.2	SW 2	58	18	6	50	62.0	SW 1	01	19	6	50	2	20	Akureyri	57.6	N 2	11	12	1	4	57.1	N 2	11	10	6	4		
Preßburg	63.0	SW 4	11	25	1	50	62.5	SWlle	11	21	1	50	0	26	Isafjord	58.2	N 2	10	10	1	0.5	58.2	N 1	11	12	1	20		
Kaschau	62.0	SW 3	12	25	0	20	62.1	SW 1	00	22	0	50	0	25	Reykjavik	57.5	N 3	01	15	1	50	58.7	SWlle	34	10	5	20		
Olmütz	62.0	NNW 2	11	22	1	>50	61.9	W 1	00	21	1	>50	0.1	23	Vestmannö	57.6	SE 2	41	10	6	20	57.8	NNW 3	55	9	6	20		
Budapest											0	0.05	0	28														
Belgrad																												
Serajewo																												
Agram																												
Sofia																												
Athen																												
Korfu																												

SCHIFFSMELDUNGEN

Datum	Zeit	Breite	Länge v. Gr.	Luftdruck	Wind	Wetter	Temper. Luft	Temper. Wasser	W	Stdl. Wolk. in Zehntel	Wolken (in Zehntel)	Seegang	Dünung aus
29. VII.	2p	43°9'	32°9' W	766-	SW 3	12	24	24	1	60	6 sm. cm	0	SW
"	7p	48°6	32°1' W	64-	S 2	10	19	17	1	80	8 c.-m	0	NW
"	2a	33°7'	12°9' W	65-	NNE 2	12	20	19	1	50	4 sm-cm	1	N
"	7a	48°3'	21°7' W	61-	WSW 1	00	19	16	1	50	4 cm	0	W
"	2p	47°8'	29°4' W	66-	SW 3	40	20	19	6	80	8 mi	0	—
"	8a	47°5'	26°7' W	66-	SW 1	52	19	19	5	10	10 mi	0	NW
"	7p	48°0	16°9' W	61-	NW 4	10	15	15	1	20	7 cm	1	NW
"	8a	52°2	20°1' W	55-	WNW 4	01	11	12	1	50	4 sm	0	NW
"	2p	48°4'	29°7' W	61-	S 1	16	19	17	6	20	8 sm-cm	0	W
"	7p	58°2	4°5' E	58-	W 2	00	—	—	1	20	7 cm	3	NW

Datum	Zeit	Breite	Länge v. Gr.	Luftdruck	Wind	Wetter	Temper. Luft	Temper. Wasser	W	Stdl. Wolk. in Zehntel	Wolken (in Zehntel)	Seegang
30. VII.	8a	44°4'	13°6' W	762-	SW 2	58	16	14	2	70	10 cm-sm	0
"	2a	48°7'	18°6' W	65-	SSW 1	16	18	17	1	50	8 sm	0
"	7a	31°0'	19°2' W	67-	SWlle	11	20	10	2	50	9 sm-cm	1
"	8a	49°5	11°1' W	61-	SW 4	12	14	14	1	20	9 sm-cm	1
"	2a	40°2'	6°6' W	61-	W 8							
"	2a	41°3'	6°3' W	55-	SW 2							

WETTERBERICHT
DER
DEUTSCHEN SEEWARTE

JAHRGANG 50, Nr. 212. VERLAGSORT HAMBURG Freitag, den 31. Juli 1925

Mitteleuropäische Zeit — **Luftdruck reduziert** auf 0° Temperatur, Meeresspiegel und Schwere in 45° Breite — **Temperatur** in Celsius-Graden — **Windstärke** nach Beaufortskala (12 = Orkan) — **Wetter:** 00 bis 09 wolkenlos bis halb bedeckt; 10 bis 19 halb bis ganz bedeckt; 20 bis 29 Dunst oder Nebel; 30 bis 39 Schauer; 40 bis 49 Rieselregen; 50 bis 59 sonstiger Regen; 60 bis 69 Schnee; 70 bis 79 Graupel oder Regen und Schnee gemischt; 80 bis 89 Hagel; 90 bis 99 Gewitter — W = Witterungsverlauf seit der letzten Beobachtung: 0 = wolkenlos bis halb bedeckt, 1 = wolkig, 2 = anhaltend ganz bedeckt, 3 = Dunst oder Nebel, 4 = dichter Nebel, 5 = Schauer, 6 = Regen oder Rieselregen, 7 = Schnee, 8 = Graupeln oder Hagel, 9 = Gewitter — **Relative Feuchtigkeit:** 0 = 95 bis 100 %, 9 = 90 bis 94 %, 8 = 80 bis 89 %, 7 = 70 bis 79 %, 6 = 60 bis 69 %, 5 = 50 bis 59 %, 4 = 40 bis 49 %, 3 = 30 bis 39 %, 2 = 20 bis 29 %, 1 = 10 bis 19 %

GESTERN NACHMITTAG 2 UHR

DEUTSCHE STATIONEN	Uhrzeit	Luftdruck	Wind	Wetter	Temperat.	Luftdruck Charakter. u. Änder.	W	Stärke in m	Wolken (in Zehntel)	Rel. Feucht.	Seegang	Wolkenhöhe
Borkum	2	759.6	W 4	18	16	⟋ +0.5	2	10	10	9	III	6
Helgoland	2		WSW 3	wolkig								
Altenwalde	2	59.2	SSW 4	19	17	— 0	9	10	5	-		5
Bremen	2											
Hamburg	2	54.8	SW 3	90	18	⟍ −0.5	9	10	9	7		3
Kiel	2	55.1	SW 1	01	17	⟋ +0.5	9	0.05	5	9		6
Warnemünde	2											
Swinemünde	2	55.3	WSW 3	16	21	⟍ −1.0	5	10	9	6		5
Rügenwaldermünde	2											
Danzig	2											
Königsberg	2	58.7	W 3	11	23	⟍ −0.5	1	10	6	4		5
Memel	2	59.3	SW 4	00	21	— 0	0	20	3	6		-
Aachen	2	59.2	W 5	11	19	⟋ +0.5	6	20	8	6		5
Lüneburg	2											
Hannover	2	56.5	SW 3	11	19	⟍ −0.5	1	20	8	7		5
Magdeburg	2	56.9	NW 4	18	17	⟍ −0.5	5	20	9	7		6
Dresden	2											
Berlin	2	57.2	SSW 3	19	23	⟍ −1.5	9	50	7	6		6
Grünberg in Schles.	2	56.9	SW 2	11	23	⟍ −1.5	1	10	7	5		6
Breslau	2	57.9	SW 2	14	28	⟍ −1.5	1	50	7	4		6
Frankfurt a. M.	2	59.2	WSW 3	11	21	⟍ −0.5	6	20	9	6		7
Karlsruhe	2											
Friedrichshafen	2											
Bamberg	2											
München	2	60	NW 2	19	21	⟍ −1.0	9	20	8	7		6
Kahler Asten 842	2	—	WSW 5	10	14	— 0	5	20	9	0		0
Feldberg (Baden) 950												
Feldberg im Taunus 801												
Brocken 1142												
Fichtelberg 1213	2	667.4	SSW 5	11	17	⟍ −1.0	2	50	10	7		0
Säntis 2502												
Zugspitze 2964												
Säntis 2500		535.8	WNW 5	19	3	⟍ −1.0	9	1	10	0		1
Sonnblick 3106												

Seehöhe in Metern

Luftdruck der Bergstationen nicht auf Schwere und Meeresspiegel reduziert

GESTERN ABEND 7 UHR

DEUTSCHE STATIONEN	Uhrzeit	Luftdruck	Wind	Wetter	Temperat.	Luftdruck Charakter. u. Änder.	W	Stärke in m	Wolken (in Zehntel)	Rel. Feucht.	Niederschlag	Maximum	Seegang	Wolkenhöhe
Borkum	7	759.6	W 5	59	18	— 0	5	10		8				
Helgoland	7		W 3	bedeckt										
Altenwalde	7	59.1	WNW 3	11	18	— 0	1	50	7	7	3	21		5
Bremen	7	55.7	W 3	00	19	⟋ +0.5	9	50	3	7	8	22		4
Hamburg	7	55.3	W 3	10	18	⟋ 0	1	50	4	7	6	20		3
Kiel	8	55.3	SW 2	11	16	⟋ +0.5	6	0.05	9	9	6	19		6
Warnemünde	8	54.8	W 3	19	16	⟋ 0	5	4	10	7	2		X	5
Swinemünde	7	55.6	W 5	30	14	⟋ +1.0	9	20	9	8	4	23		4
Rügenwaldermünde	7	54.8	SW 3	wolkig	14	⟍ −0.1						24	X	
Danzig	7													
Königsberg	7	56.5	SSE 1	12	22	⟍ −1.5	1	20	6	5	0	45		7
Memel	7	57.3	S 2	02	20	⟍ −1.0	1	20	6	5	0		X	9
Aachen	7	58.5	WSW 5	59	17	⟍ −0	5	50	10	7	1	20		4
Lüneburg	7	58.2	SW 3	00	19	⟋ 0	3	0.5	4	8	2	21		6
Hannover	7	58.2	WSW 3	16	18	⟋ +0.5	5	20	10	7	1	22		5
Magdeburg	7	56.5	NW 4	12	19	⟋ 0	9	50	8	7	1	24		6
Dresden	7													
Berlin	7	57.6	S 5	01	18	— 0	9	50	4	9	25	24		8
Grünberg i. Schles.	7	55.8	W 2	11	22	— 0	9	10	8	9	0.2	25		5
Breslau	7	58.1	SW 2	20	19	⟋ +0.5	9	20	9	8	1	24		4
Frankfurt a. M.	7	58.1	SSW 2	19	17	⟋ +1.0	9	20	9	9	3	28		4
Karlsruhe	7	59.0	W 3	12	21	⟋ +0.5	1	50	8	4	0	24		4
Friedrichshafen	7	59.2	SW 2	12	22	— -	1	50	5	5	0	27		3
Bamberg	7	61.0	SW 2	58	18	⟋ 0	9	20	9	6	7	28		3
München	gest	59.8	S 1	11	17	⟍ −0.5	9	50	9	9	3	24		3
Kahler Asten 842	7	60.8	WSW 1	11	18	⟋ +0.5	1	>50	8	7	2	24		3
Feldberg (Baden) 950	7	—	WSW 5	12	12	— 0	1	50	9	0	0.2	15		2
Feldberg im Taunus 801	7													
Brocken 1142	7													
Fichtelberg 1213	7	699.9	W 6	30	9	⟋ +0.5	6	1	10	0	4	13		2
Säntis 2502	gest	656.9	WSW 5	00	3	⟍ −0.5	1	20	5	8	2	17		1
Zugspitze 2964	gest													
Säntis 2500	7	636.7	SW 3	27	7	— -	5	0.05	Nebel	9	13	7		1
Sonnblick 3106	gest	535.8	W 5	25	2	— 0		0.05	10	0	1	8		0

Seehöhe in Metern

Luftdruck der Bergstationen nicht auf Schwere und Meeresspiegel reduziert

KÜSTENSTATIONEN UND FEUERSCHIFFE

NACHMITTAG UND ABEND DES VORTAGES

Borkum	2p: WSW 1–3, bewölkt, gew. Sicht, See 3
	7p: WSW 1–3, bewölkt, " " , See 2
Helgoland	2p: 759.1, SW 3, 18°, Sicht 20 km, See 4
	7p: 63.5, W 5, 12° 17°, Sicht 10 km, See 4
Bremen	2p: SW 2, bedeckt
Hamburg	7p: SW 3, bedeckt, See 3
Wangerooge	2p:
Wilhelmshaven	7p: W 4, bewölkt, See 3, L.T. 16.4°, 19.7°
Elbe 1 Feuerschiff	2p: 758.0, SW 3, 18°, Sicht 20 km, See 0
	7p: 58.0, WSW 3, 11, 18°, " 20 " , See 0
Norderney	2p: 759.7, WNW 4, 12, 18°, W.T. 18°
	7p: 58.7, W 4, 8, 18°, See 3, W.T. 18°
Borkumriff Feuerschiff	2p: SSW 4, bedeckt, See 3, L.T. 17.7°, W.T. 20.0°
	7p:
Helgolandgrund Feuerschiff	2p:
	7p:
Amrumbank Feuerschiff	5p: 758.6, W 4, SSE, 16°

HEUTE MORGEN

Borkum	8a: WSW 3–5, bewölkt, gew. Sicht, See 5
Helgoland	11a:
Wilhelmshaven	8a:
Elbe 1 Feuerschiff	11a: 758.6, WSWS, WW, 17°, Sicht 20 km, See 4
Norderney	8a: SW 4, wolkig, See 4
Wangerooge	11a: WSW 4, wolkig, See 5
Helgoland	8a: SW 3, See 2, bewölkt
Wilhelmshaven	11a:
Elbe 1 Feuerschiff	8a:
Borkumriff Feuerschiff	11a: 759.0, SW 3, WW, 25°, Sicht 20 km, See 1
Helgolandgrund Feuerschiff	8a: 758.5, W 4, NE, 18°, W.T. 18°, See III
Amrumbank Feuerschiff	11a:
Norderney	8a: W 3, heiter, See 3, L.T. 16.7°, W.T. 18.7°
Wangerooge	11a:
Helgolandgrund	8a: W 4, wolkig, See 4, Sicht 10 km, L.T. 16.0°, W.T. 17.0°
Amrumbank	11a: SW 4, wolkig, See 4, " 8 km, " 17.1°, " 18.0°

HEUTE MORGEN 8 UHR

DEUTSCHE STATIONEN	Uhrzeit	Luftdruck	Wind	Wetter	Temperat.	Luftdruck Charakter. u. Änder.	W	Stärke in m	Wolken (in Zehntel)	Rel. Feucht.	Niederschlag	Maximum	Seegang	Wolkenhöhe
Borkum	8	759.6	W 6	10	16	⟋ +0.5	1	20	5	8	0.5		I	6
Wilhelmshaven	8	59.0	SW 3	12	15	⟋ +0.5	1	10	7	9	0	13		5
Helgoland	8	59.6	W 4	wolkig	16								III	
Altenwalde	8	59.0	SW 3	58	15	— 0	6	4	10	9	3	12		2
Bremen	8	58.0	SW 3	12	15	⟋ +0.5	1	20	9	9	2	12		4
Hamburg	8	55.4	WSW 3	11	14	⟋ +0.5	5	4	10	9	1	13		4
Groß-Borstel	8		SW 3	11	14		2	4	10	9	11	13		4
Kiel	8	55.1	SW 2	11	15	⟋ +0.5	6	0.05	10	9	6	13		6
Warnemünde	6													
Swinemünde	8	55.1	WSW 2	01	15	⟋ +1.0	5	4	9	9	0.9	13		4
Rügenwaldermünde	8	54.5	SW 4	bedeckt	17	⟍ −0.2				8	1	14	III	
Danzig	8	55.2	SW 3	11	18	— 0	9	20	8	8	0	15		7
Königsberg	8	54.7	WSW 3	10	17	⟍ 0	9	4	7	7	0	14		4
Memel	8	54.3	W 4	12	20	⟍ −0.5	9	10	6	7	1		III	3
Aachen	8	58.6	SSW 5	11	14	⟍ −0	1	20	6	9	0	12		4
Löwingen	8	58.8	SW 1	11	13	⟍ −0	5	4.5	10	0	0.2	12		6
Hannover	8	57.6	WSW 3	11	15	⟋ +0.5	1	20	9	7	2	12		6
Magdeburg	8	56.5	W 5	12	16	⟋ +1.0	5	20	6	6	0.2	14		4
Dresden	8													
Berlin	gest	58.9	SSW 3	51	13	⟋ +1.5	6	20	9	9	6	12		5
Grünberg i. Schles.	8	58.7	W 2	40	16	⟋ +1.0	5	4	10	7	0.2	15		3
Breslau	8	57.9	SSW 2	90	16	⟋ +1.0	9	2	10	9	11	12		7
Frankfurt a. M.	8	58.0	SW 3	11	15	— 0	6	20	8	7	2	14		3
Karlsruhe	gest	61.1	SW 1	52	14	⟋ +0.5	6	10	10	0	3	14		3
Friedrichshafen	8	62.0	SW 2	52	17	⟋ +0.5	6	10	10	8	0.3	15		3
Bamberg	8	64.9	SW 2	11	15	— 0	2	>50	9	8	0	13		3
München	8	61.5	WSW 1	11	17	⟋ +0.5	2	10	10	8	0	15		3
Kahler Asten 842	8	—	SW 4	25	8	— 0	3	10	Nebel	0	1	10		0
Feldberg (Baden) 950	8	63.1	SW 4	25	6	⟋ +0.5	4	0.5	Nebel	0	2	10		-
Feldberg im Taunus 801	8	62.6	WSW 3	15	9	⟍ −0	2	10	10	0	2	15		3
Brocken 1142	8	62.2	W 6	25	6	⟋ +1.5	6	0.5	10	0	4	16		0
Fichtelberg 1213	8	65.5	WSW 7	27	8	— 0	4	0.05	Nebel	0	1	7		0
Säntis 2502	gest													
Zugspitze 2964	gest	636.7	SW 3	27	7	— -	5	0.05	Nebel	0	13	7		1
Säntis 2500	7	539.0	W 3	27	3	⟍ −0	6	0.05	10	0	2	2		2
Sonnblick 3106	8	536.9	WNW 6	41	4	⟍ −0	6	0.05	10	0	19	3		0

Seehöhe in Metern

Luftdruck der Bergstationen nicht auf Schwere und Meeresspiegel reduziert

Nachdruck und Verwertung für öffentliche Vorhersage verboten!

Freitag, den 31. Juli 1925.

DEUTSC

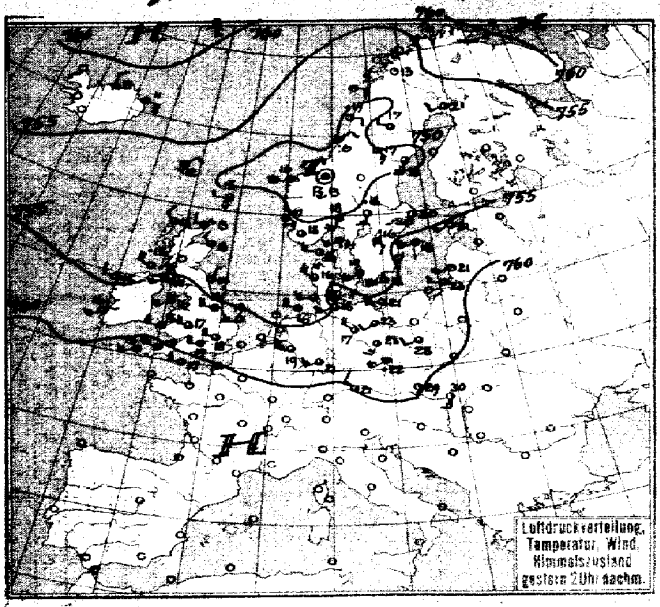

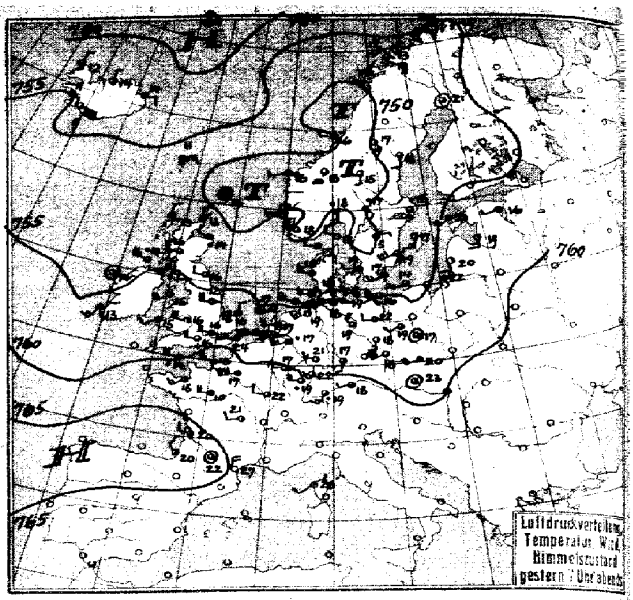

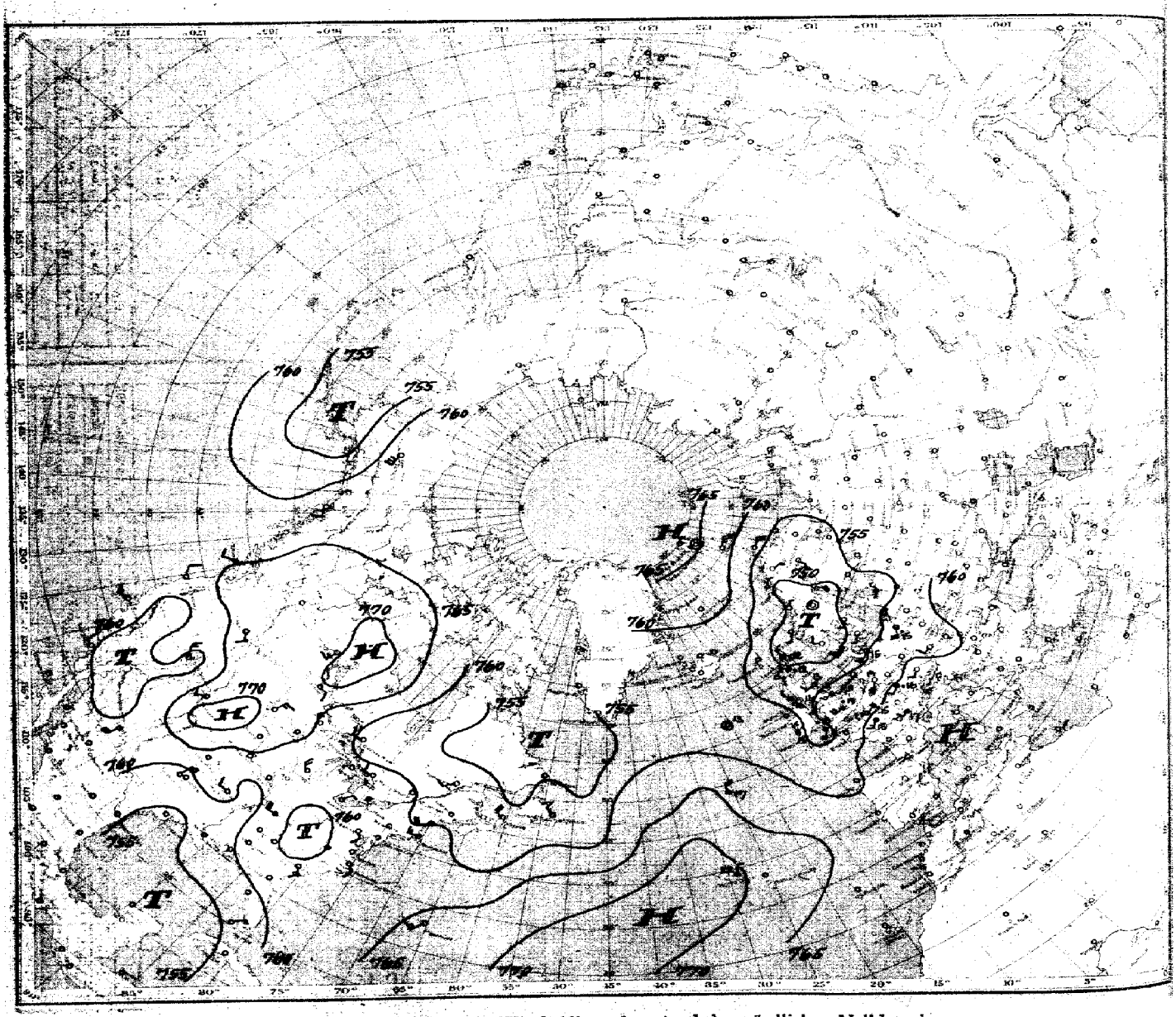

Luftdruck, Temperatur, Wind, Himmelszustand der nördlichen Halbkugel
vom Freitag, d. 31. Juli 1925 morgens.

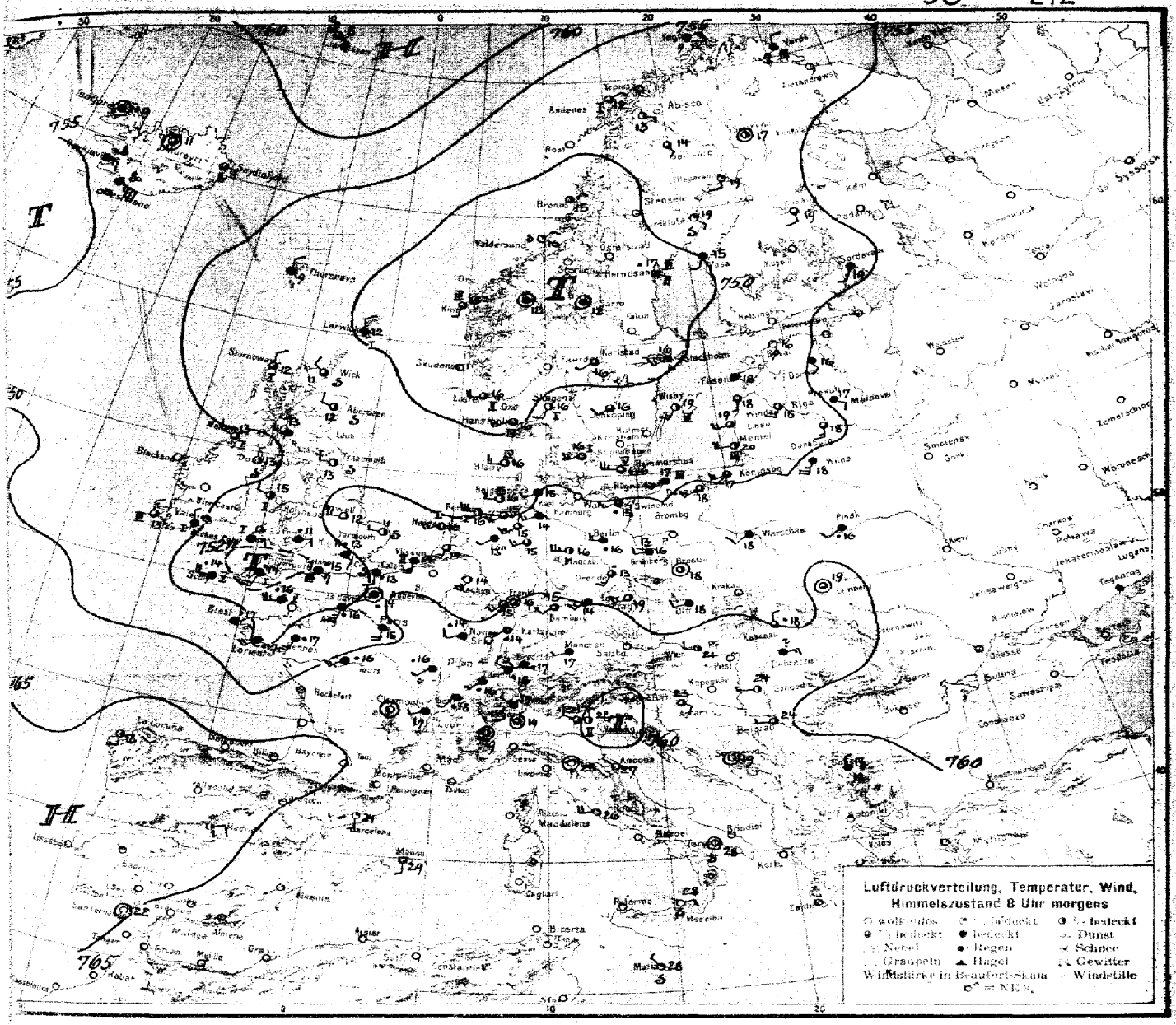

LGEMEINE ÜBERSICHT 8 Uhr morgens: Freitag, den 31. Juli 1925.

Der Kern der Depression über Skandinavien liegt unverändert, und ohne an Intensität eingebüßt zu haben, dort fast. störungen, die über unser Gebiet hinwegschritten, brachten gestern verbreitet Gewitterregen. Der Luftdruckanstieg auf ihrer Rückseite ur vorübergehend, da sich über Südwestengland bereits ein neuer kleiner Teilwirbel ausgebildet hat, der ein geschlossenes Regengebiet teilt. Er wird uns auf seiner Ostwärtswanderung erneut Schlechtwetter bringen. Das Hochdruckgebiet bei Spitzbergen liegt unver. rt und trägt durch die kalte Nordostströmung, die zwischen Skandinavien und Jan Mayen südwärts geht, zur Erhaltung skandinavischen Tiefdruckes bei.

Ro.

TTERAUSSICHTEN AN DER DEUTSCHEN KÜSTE für Sonnabend, den 1. August 1925.

RDSEE, westl. OSTSEE Mäßige veränderliche Winde, bewölkt, Regenfälle, kühl.

lere OSTSEE: (Ww. Swinemünde:) Zunächst mäßige, etwas böige westliche, später nach Südwest rückdrehende und auffrischende Winde, zunehmende Bewölkung, Regenfälle.

OSTSEE: (Ww. Königsberg:) Zeitweise böige westliche Winde, Fortdauer der unbeständigen Witterung, auch Regen, Temperaturen wenig verändert.

rnwarnungen:

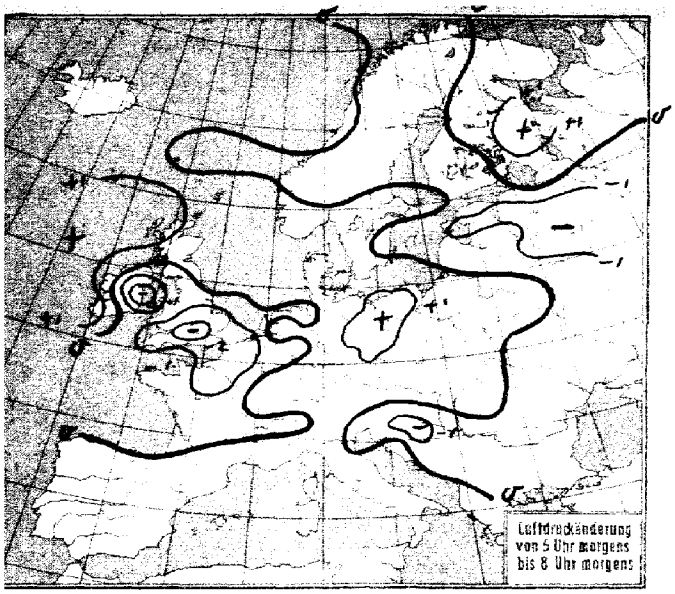

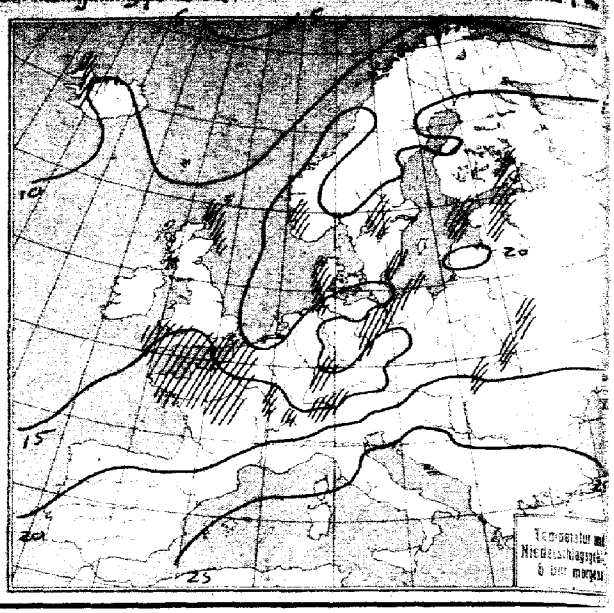

NACH AUFZEICHNUNGEN DER REGISTRIERAPPARATE ZU HAMBURG SEIT GESTERN 8 UHR MORGENS (M. E. Z.)

STUNDE		9	10	11	12m	1	2	3	4	5	6	7	8	9	10	11	12n	1	2	3	4	5	6	7	8
Thermograph		16.5	17.1	17.5	17.8	18.4	18.2	16.7	17.6	17.7	18.0	17.9	17.2	15.9	14.9	14.4	14.1	14.2	14.3	14.1	13.7	13.6	14.0	14.1	14
Barograph		52.3	52.4	52.3	51.7	51.5	51.2	51.8	51.6	51.5	51.6	51.7	51.9	52.4	52.5	52.9	52.1	61.8	51.5	51.4	51.4	51.5	51.5	51.7	51
Anemograph	Richtung	SSW	SW	SW	WSW	WSW	W	SSW	W	W	W	WNW	W	W	W	W	W.	WSW	WSW	WSW	W	WSW	WSW	WSW	W
	m. p. S.	6.2	7.0	7.0	6.9	5.2	4.9	8.0	4.0	5.5	5.2	4.6	3.5	4.2	4.3	4.0	4.0	4.1	4.5	5.3	4.4	4.5	5.2	6.8	6
Regenmesser																									
Sonnenscheindauer in Std.		5	5	5	5																				

AUFSTIEGE

STATION Wind in m./S.	Seehöhe	Zeit	Boden	200	500	1000	1500	2000	2500	3000	3500	4000	4500	5000	Bemerkungen Sichtw. bis Klm
							Gestern nachm. u. abend.								
Holyhead	4m	2p	–	WSW 7	WNW 9	WNW 11	WNW 9								
Farnborough	"	"	–	WSW 8	WSW 12	WSW 13	W 12	W 11							
Croydon	"	"	–	SWNW 10	SWNW 10										
Friedrichshf.	400m	7p	–	–	SW 6 (600)	SWNW 13	SWNW 13	SSW 13	SSW 13						" " 20 "
Tours		"	–	–	WSW 19	WSW 15	SWNW 14	WSW 13							
Perpignan		"	–	–	NW 2	NNW 2	SW 23	WNW 7							
Holyhead		"	–	SW 9	–	WSW 8	SW 9	–	–	WNW 9	–	–	–	NWNW 6	6000 WNW 8
Farnborough		"	WSW 12	WSW 11	WSW 12	WSW 16									
							Heute morgen.								
Rostock	37m	7a	144 90	13.0 98	9.9 (600) 98	9.6 74	8.1 (1500) 89								
			SW 4	SWNW 11	WSW 15 (400)	WSW 15	WSW 15 (1700)	ei str	ein	strm	str				" " 20 "
Friedrichshf.		"	–	–	18.1 76	13.4 78	7.3 78								
					WSW 6 (800)	WSW 10	WSW 13								50 "
Gr. Borstel	17m	6a	SW 5	WSW 5	SW 6										4 "
Prag	254m	8a	WSW 5	SW 9	WSW 11	WSW 13	WSW 10	WSW 18	str	ein str					50 "
Preßburg		"	W 3	SZW 4	W 8	W 8	NW 10	WNW 11	–	WNW 8	ein str	ein str			10 "
Padua		"	NW 1	–	–	NWW 3	–	SW 9	ein str	ein					50 "
Livorno		"	–	SW 1	WSW 9										
Rom		"	W 7	–	S 2	–	WSW 8	–	–	WNW 8	ein				50 "
Holyhead		"	–	SW 2	NW 1	NNW 1	N 1	NW 2							
Lerwick		"	–	WNW 9	NW 9	NNW 6									
Cranwell		"	–	NW 4	WNW 3	W 3									
Felixstowe		"	–	WSW 3	SSW 5	SWSW 6									
Mainz		6a	–	–	WSW 8	WNW 12									
Rennes		"	–	SW 13	SW 17										
Leipzig		7a	WSW 7	SWSW 3	WSW 9 (600)	WSW 9	1100 WSW 7								10 "
Friedrichshf.	400m	6a	SW 3		WSW 12 (600)	WSW 10 (800)	–	WSW 12	WSW 13						20 "
Dessau		8a	WSW 3	WSW 4	W 10	W 12	ein								20 "
Lindenberg	122m	7a	SW 2	SWSW 4	WSW 8	WSW 14	mi								20 "
Frankfurt		8a	SW 4	SW 5	WSW 8 (600)	W 9 (800)	WSW 16 (1000)	mi str (1200)	str (2000) ein						10 "
München		7a	WSW 2	–	WSW 4 (400)	WSW 8 (800)	WSW 11	W 10	W 14						20 "
Breslau		"	WSW 2	WNW 10	WSW 8	WSW 11	W 10	W 14							20 "
Bremen		"	SW 5	SWSW 5	W 13	W 10 (800)	W 10 (1400)	W 9	2300 WNW 4	2500 WNW					2 "
Lindenberg	122m	"	13.6 97	–	10.4 87	8.6 (800) 78	5.5 78								
			SW 6	–	WSW 15	WSW 13	WSW 13	mi							4 "
Gr. Borstel	17m	11a	SW 5	SW 8	SW 12	WSW 8	WSW 10								1 "
						Nachtrag vom 30. Juli									
Lindenberg	122m	3p	22.6 58	11.0 (400) 58	15.5 (800) 54	–	18.6 (1400) 78	8.5 (800) 78							
			SzE 7	WSW 7	SWSW 7	–	WSW 8	WSW 8	ein	mm					20 "

...tag, 31. Juli 25

STATION	MORGEN Luftdruck	Wind	Wetter	Temperat.	Luftdruck Charakter. u. Ander.	W	Sichtweite in km	Wolken (in Zehntel)	Rel. Feuchtigkeit	Niederschlag	Minimum	Seegang
...ich	62.8	NW 2	51	15	✓ 0.0	6	10	10 mi	9	-1	15	-
...i	62.5	SW 1	51	16	✓ 0.0	6	20	10	8	0.4	16	-
...f	62.7	SW 1	30	18	↘ -0.5	2	20	10	7	0	17	-
...ano	66.4	NW 1	11	17	— 0.0	0	20	10	7	0	14	-
...der	56.6	WSW 3	11	16	— 0.0	1	20	7	7	0.4	-	I
...singen	56.9	S 4	11	14	↘ -0.5	6	10	10	9	∞	-	II
...cht	56.8	SSW 3	11	14	— 0.0	9	10	9	9	7	12	-
...enhagen	53.6	WSW 3	11	16	— 0.0	1	10	9	7	2	-	I
...gen	50.6	SSW 2	01	16	— 0.0	0	20	4	8	2	-	I
...stholm	49.8	WSW 3	11	16	↘ -0.5	1	50	7	7	0	-	II
...svandsl.uk	52.3	W 5	16	16	↘ 0.0	5	50	8	-	∞	-	IV
...omersh.s	53.2	W 5	35	16	— 0.0	5	10	8	0	4	-	V
...eko	52.0	ESE 1	01	13	↘ 0.0	1	750	5	8	0	9	-
...aranda	52.6	S 2	01	19	— 0.0	1	750	3	7	0	15	-
...selo												
...iersund												
...nösand	48.5	ESE 4	30	17	↘ -0.5	9	750	8	8	8	-	VI
...ia	48.3	Stille	11	12	↘ -0.5	2	750	10	9	0.6	7	-
...lstad	49.1	SW 1	16	16	— 0.0	6	-	8	8	1.4	14	-
...kholm	49.8	SW 3	10	16	— +0.5	6	20	3	7	4	14	-
...köping	51.2	SW 2	11	16	— 0.0	6	50	7	7	0.5	13	-
...eby	51.9	SSW 3	11	19	↘ 0.0	1	750	6	6	0	-	III
...mar												
...ljvare	52.2	SSE 1	11	14	↘ -0.5	6	750	9	9	5	11	-
...lshamm												
...rsklubb	52.6	SE 2	01	19	— 0.0	1	750	2	-	0	-	I
...de Hook												
...sbergen	68.5	Stille	00	7	✓ +0.5	0	750	4	8	0	-	-
...ö	54.4	ENE 4	12	9	↘ 0.0	2	750	10	8	0	-	IV
...dersund	49.4	NE 2	01	16	↘ 0.0	0	50	2	9	0	-	I
...n	48.8	SSW 1	11	15	— 0.0	1	50	8	8	0	-	III
...er	49.3	W 4	30	16	✓ 0.0	5	50	9	7	0.6	-	II
...an-Insel	62.5	E 5	11	3	— 0.0	2	4	10	9	0	-	IV
...länes	51.9	NE 1	12	12	— 0.0	1	750	9	0	0	-	I
...k												
...Mayen	62.8	ESE 4	11	5	✓ +0.5	2	50	7	7	0	-	IV
...der												
...dö	63.6	N 2	11	9	↗ 0.0	6	750	10	8	2	-	III
...nnö	50.4	NE 1	00	15	✓ +0.5	5	50	5	0	∞	-	-
...ire												
...ibas	48.8	Stille	11	12	↘ -0.5	2	750	10	7	0	-	I
...singfors												
...a	57.9	SSW 1	11	15								
...pio												
...pel	55.4	SSE 1	11	16						0	10	
...a	53.4	SSW 3	11	18	↘ -0.5	1	10	7	8	6	14	-
...rschau	57.1	SW 2	01	18	— 0.0	2	10	10	8	6	14	-
...iberg	60.5	Stille	16	19	↘ -0.5	2	4	9	8	4	16	-
...ak	57.5	SW 2	33	16	✓ +0.5	5	20	10	9	3	14	-
...ina	55.6	SSW 5	11	18	↘ -0.5	1	4	10	8	0	16	-
...kau												
...on												
...g	59.3	WSW 3	12	19	✓ +0.5	0	50	9	6	0	16	-
...r	59.9	SW 3	19	14	↗ 0.0	9	20	10	8	0	13	-
...Burg	60.2	W 2	11	21	✓ +0.5	9	10	6	0	9	16	-
...chau	59.9	N 1	40	18	— 0.0	9	2	9	7	4	16	-
...itz	59.3	WSW 2	11	18	✓ +0.5	6	20	10	8	0.4	14	-
...apest												
...grad	60.5	W 1	12	24	↗ +0.5	5	50	9	7	1	12	-
...ajewo	61.8	Stille	01	19	✓ +0.5	0	20	wolkenlos	6	0	15	-
...am	61.3	SE 2	10	23	↗ +1.0	1	50	7	6	0	20	-
...a												
...on												
...fu												
...in	60.5	Stille	10	19	✓ +0.5	0	4	6	7	0.3	17	-
...ua												
...orno												
...ona	61.7	NW 1	00	27	✓ +0.5	1	-	2	2	-	-	-
...dalena												
...sla	61.7	ENE 2	00	28	— 0.0	0	20	—	5	-	-	I
...ent	61.5	Stille	01	28	— 0.0	0	10	—	4	-	-	I
...edig	60.0	N 1	01	22	— 0.0	1	20	4	8	0	-	II
...a	61.6	W 4	01	26	— 0.0	0	50	2	-	0	15	-
...a	62.5	NW 1	01	28	— 0.0	0	50	1	7	0	-	I
...rid	65	ENE 2	½ bed.									
...Coruña	67	S 2	½ bed.	18								
...ne	64	S 1	00	29								
...ga												
...a												
...chal												

STATION	MORGEN Luftdruck	Wind	Wetter	Temperat.	Luftdruck Charakter. u. Ander.	W	Sichtweite in km	Wolken (in Zehntel)	Rel. Feuchtigkeit	Niederschlag	Minimum	Seegang
Rochefort												
Bayonne												
Bordeaux												
Clermont	62.0	Stille	—	—	—	—	—	—	—	—	—	—
Dijon	62.4	SW 1	50	16	— 0.0	-	10	10 mi	-	3	15	-
Calais	57.7	S 2	50	13	↘ -1.5	-	2	10 mi	-	2	-	II
Brest	56.1	—	50	17	↘ -0.5	-	—	10 mi	-	-	14	-
Paris	58.3	S 4	11	15	↘ -1.5	-	2	10 mi	-	7	14	-
Perpignan												
Rennes	57.2	SSW 4	50	17	↘ -1.5	-	4	10 mi	-	2	14	-
Straßburg												
Toulouse												
Tours	60.8	SW 3	50	16	↘ -1.0	-	4	10 mi	-	2	15	-
Ajaccio												
Le Havre	55.0	SSW 5	50	16	↘ -1.5	-	10	10 mi	-	8	-	II
Marignane												
Nancy	61.0	WSW 2	60	14	↘ -0.5	-	10	10 mi	-	3	18	-
Lerwick	56.6	N 2	11	12	— 0.0	2	20	10	9	0.1	-	I
Renfrew	53.8	W 3	11	13	— 0.0	2	20	10	9	0	9	-
Cranwell	55.4	W 3	11	12	↘ -0.5	1	10	7	8	0	9	-
Scilly	52.8	W 4	51	14	↘ -1.0	4	0.5	10	0	6	-	V
Wick	52.5	NW 2	16	11	✓ +0.5	6	50	7	8	0.3	-	II
Malinhead												
Tynemouth	53.7	W 2	02	13	✓ +0.5	0	20	5	8	0	-	II
Pembroke	53.6	ENE 3	16	13	↘ -0.5	6	10	10	0	5	-	I
Roches Point	55.3	WNW 1	11	13	✓ +2.0	6	50	10	0	6	-	I
Croydon	55.0	SE 2	51	13	↘ -1.5	6	10	10	0	6	11	-
Aberdeen	53.4	WNW 2	30	12	↗ +0.5	6	20	9	9	2	-	II
Valentia	56.2	NNE 3	11	13	✓ +2.5	2	20	9	9	9	-	III
Plymouth	52.2	SSW 4	40	15	↘ -1.0	6	10	10	0	14	-	I
Guernsey	54.2	WSW 5	51	16	↘ -1.0	6	1	10 mi	0	18	-	V
Stornoway	53.3	N 2	10	12	✓ +1.0	2	20	8	8	0.1	-	I
Holyhead	54.3	WNW 1	11	15	↗ 0.0	0	50	6	8	0	-	I
Donaghadee	55.5	N 1	00	13	— 0.0	1	50	6	9	8	-	II
Yarmouth	56.3	W 1	02	11	↘ -0.5	0	20	5	9	2.6	-	II
Blacksod												
Calshot	53.1	ESE 3	53	15	↘ -2.5	6	4	10 mi	0	12	-	III
Thorshavn	58.9	N 2	11	9	↘ -0.0	2	50	10 mi	0	-		
Seydisfjord	58.1	E 2	11	8	— 0.0	2	—					
Acureyri	59.9	Stille	11	11	— 0.0	1	4					
Isafjord	56.8	Stille	41	9	— 0.0	6	—					
Reykjavik	56.6	E 3	30	8	— 0.0	5	20	9	9	0.1		
Vestmannö	56.4	ESE 7	27	8	— 0.0	3	10					
Alexandrovsk												
Archangelsk												
Ust-Zylma												
Matochkin-Sharr												
Dickson												
Petersburg												
Tscherdyn												
Moskau												
Kasan												
Kiew												
Ufa												
Saratow												
Orenburg												
Odessa												
Sewastopol												
Astrachan												
Emba												
Batum												
Baku												
Tobolsk												
Omsk												
Tashkent												
V. Imbatskoe												
Tomsk												
Irkutsk												
Jakutsk												
Wladivostok												
Tanger												
Agadir												
Rou Denib												
Oran												
Algier												
Setif												
Tunis												
Aleppo												
Beyruth												

NORD-AMERIKA 2 UHR NACHTS

	Luftdr.	Wind		Luftdr.	Wind		Luftdr.	Wind		Luftdr.	Wind		Luftdr.	Wind
...ohns	58	NW 2	La Paz	69	S 3	Bermuda	66	SW 3	Duluth	64	NW 3	Tatoosh	65	SW 1
...ey	56	NW 4	Edmonton			Key West	58	NE 1	Huron	68	N 3	San Francisco	61	SW 3
...r Point	58	SW 1	Nantucket	62	W 3	Little Rock	60	W 1	Salt Lake City	61	NW 3	San Diego	60	W 1
...Sound	62	W 2	Washington	62	SE 1	Nashville	61	W 4	Helena	66	SE 1	Forth Worth	59	NW 4
...e River	58	W 2	Hatteras	63	SE 1	Cleveland	62	NE 1	Denver	65	SW 2	El Paso	61	S 4
...ipeg	68	E 2	Charleston	62	SE 3	Chicago	61	NW 1	Pittsburg	61	NW 2	Belle Isle		

STATION	GESTERN NACHMITTAG Luftdruck	Wind	Wetter	Temperat.	W	Sichtweite in km	GESTERN ABEND Luftdruck	Wind	Wetter	Temperat.	W	Sichtweite in km	Niederschlag	Bedeckung der Sonne
Wien														
Zürich														
Bern														
Genf														
Lugano														
Helder							55.5	SW 5	11	17	7	20	2	IV
Vlissingen							57.3	SW 7	–	17	1	20	0.1	IV
Utrecht							57.7	WSW 3	12	17	1	>50	⊘	20
Kopenhagen	53.7	SW 5	13	19	5	20	53.5	W 1	13	19	5	20	7	I
Skagen	50.9	SW 3	50	14	7	4	50.4	WNW 2	21	18	5	10	5	II
Stockholm	50.9	W 3	00	18	>5	50	50.9	W 2	01	17	0	60	3	II
Skagaadskak	52.7	WNW 7	16	16	6	–	53.0	W 3	11	16	1	20	4	III
Hammershus	54.6	WSW 7	11	18	9	20	53.6	SW 3	16	17	5	50	3	I
Abisko	53.4	E –	01	13	0	>50	52.2	E 5	00	13	1	>50	0	15
Haparanda	53.9	WSW 2	01	21	1	>50	53.2	Stille	12	21	1	>50	0	23
Stensele	51.1	WNW 2	11	17	2	50								
Oestersund	50.0	SE 3	11	13	7	50	50.0	SE 3	11	17	1	>50	0	18
Herndsand	48 –	S 4	11	18	–	>50	50.7	S 2	01	18	7	>50	0	I
Särna							48.9	S 1	11	15	5	>50	2	17
Karlstad	50.1	S 3	30	18	–	–	50.1	SE 1	34	17	1	–	0.4	21
Stockholm	–	SSW 2	02	20	1	20	52.0	SSW 2	50	15	1	10	3	21
Jonköping	51.4	SE 2	69	16	–	–	50.3	ENE 1	13	15	6	20	12	19
y.	55.4	WSW 5	13	18	7	20	53.0	S 3	01	17	2	50	0	III
ar							52.4	SW 6	11	19	9	–	5	IV
are	54.2	SE 1	–	14	2	>50	52.8	Stille	10	14	6	>50	⊘	2.0
hamm														
kiubb														
Hook														
ergen							63.3	NW 3	11	7	2	>50	0	
							56.8	ENE 4	10	8	2	60	4	IV
rsund	50.0	NE 2	–	16	2	>50	50.0	W 1	10	16	2	50	0	I
	49.8	WSW 5	10	16	7	50	49.5	WSW 1	01	16	0	50	0	III
							48.9	W 4	10	18	7	50	0.1	II
-insel	64.0	NE 2	11	4	2	–	62.7	NE 3	11	4	7	50	0	I
es	62.8	NE 1	11	–	6	>50	52.5	NE 1	00	12	6	>50	0.5	III
	58.3	E 4	–	–	8	0.05	50.4	E 4	12	14	1	>50	0	II
ayen	–	– –	–	5	1	>50	63.0	ESE 4	11	4	7	50	0	III
r	50.2	SSW 4	60	18	1	>50	67.3	SSE 4	66	8	6	20	1	VI
	60.0	ESE 4	11	9	6	>50								
ö	45.6	E 2	30	19	–	>50	48.9	ESE 2	20	19	5	4	0.2	–
	–	ESE 3	11	17	–	–	50.4	WSW 5	11	17	5	>50	1	II
as	48.1	Stille	86	13	6	–	48.1	S 4	16	13	6	50	4	–
igfors														
o														
t							57.3	WSW 1	12	16			0	23
chau							56.2	S 3	01	19	1	10	1	IX
rg														
u														
	57.6	SW 6	52	22			58.2	WSW 6	34	18	6	50	0.5	17
	59.1	SSW 5	52	–	6	50	58.6	SW 4	18	18	9	20	11	24
urg	59.9	S 2	12	29	0	60	58.5	Stille	11	23	9	20	0.1	25
au							60.8	Stille	12	22	7	20	⊘	24
z	58.8	SW 3	01	28	0	50	58.5	WSW 4	11	20	5	50	0.1	26
nest	61.6	S 3	½bed.	30										
id														
wo														

STATION	GESTERN NACHMITTAG Luftdruck	Wind	Wetter	Temperat.	W	Sichtweite in km	GESTERN ABEND Luftdruck	Wind	Wetter	Temperat.	W	Sichtweite in km
Turin												
Genua												
Livorno												
Ancona												
Maddalena												
Messina												
Taront												
Venedig												
Rom												
Malta												
Madrid												
La Coruña												
Mahon												
Malaga												
Horta							67.4	NE 3	.01	24	6	20
Rochefort												
Bayonne							66.5	NW 2	11	20		50
Bordeaux							65.2	W 2	11	20		>50
Clermont							63.4	WSW 2	11	21		50
Dijon							62.3	W 2	11	22		0.05
Calais							–	WSW 7	11	24		50
Brest												
Paris							61.4	WSW 8	12	17		20
Perpignan							63.2	NNW 4	01	27		50
Rennes							62.0	SW 3	11	18		50
Straßburg							60.0	W 4	30	–		>50
Toulouse							65.0	Stille	11	22		50
Tours							63.4	W 4	11	10		20
Ajaccio							61 –	SW 2	01	23		>50
Le Havre							61.7	W 5	11	16		–
Marignane							61.8	WSW 2	11	25		50
Nancy							61.6	W 2	11	17		50
Lerwick	55.7	W 1	12	15	2	20	48.0	Stille	13	14	2	20
Renfrew							53.4	W 4	11	16	2	50
Cranwell	56.0	W 4	11	16	7	50	55.6	W 4	16	12	5	50
Scilly	60.7	WSW 3	11	15	2	–						
Wick	57.2	W 2	57	13	6	50	51.2	NNW 2	11	13	6	50
Malinhead	58.2	WNW 4	30	15	6	50	54.4	W 5	30	14	5	60
Tynemouth	52.7	NNE 1	01	15	7	–	53.1	W 2	13	16	5	20
Pembroke	68.3	W 4	01	15	0	50	58.8	SW 2	01	15	0	50
Roches Point	58.6	SSW 3	11	16	1	50	57.5	SSW 2	11	14	1	50
Croydon	57.8	W 4	11	18	–	50	57.8	W 4	12	16	5	60
Aberdeen	51.7	NW 2	10	18	–	50	51.7	WNW 2	52	14	5	50
Valentia	42.9	SW 3	11	16	1	>50	56.3	SSW 3	55	13	6	20
Plymouth	60.1	W 5	–	14	5	20						
Guernsey	61.4	W 3	11	17	1	50	59.3	W 4	40	14	6	20
Stornoway	51.6	NW 2	10	15	2	10	52.0	N 2	41	13	2	10
Holyhead	56.7	SW 4	10	16	5	>50	56.3	SW 4	12	15	0	50
Donaghadee	55.0	SW 3	10	16	1	60	57.3	W 1	51	14	6	60
Yarmouth	56.1	WSW 3	12	18	1	20	56.3	N 1	94	16	8	10
Blacksod	55.5	W 2	01	14	1	50	54.5	Stille	15	14	1	>50
Calshot	59.0	W 4	13	17	5	50	58.8	W 4	10	16	6	50
Thorshavn	54.4	NE 2	11	12	2	50	54.5	NE 3	11	11	2	50
Seydisfjord	58.6	E 4	11	11	2	0.05	58.2	ENE 2	11	14	2	0.05
Acureyri	57.1	N 2	11	14	2	4	56.9	N 1	11	14	2	0.5
Isafjord							57.0	N 1	02	12	1	60
Reykjavik							55.0	ESE 2	02	11	2	20
Vestmannö							56.3	E 8	11	9	2	20

SCHIFFSMELDUNGEN

	Zeit	Breite	Länge v. Gr.	Luftdruck	Wind	Wetter	Temper. Luft	Temper. Wasser	W	Sichtweite in km	Wolken (in Zehntel)	Seegang	Dünung aus
	2p	56.2	26.7 w	66	WNW 2	60	10	9	2	10	3	I	E
	"	47.4	30.6 w	61	NW 5	17	24	13	2	0.05	3	NW	NW
	7p	44.5	37.3 w	65	SW 4	01	26	21	3	50	6	SW	SW
	7a	45.2	37.2 w	63	WSW 4	12	22	21	3	20	8	I	SW
	7p	44.2	40.2 w	64	WSW 5	01	25	22	3	20	7	I	SW
	7a	45.0	47.0 w	64	SW 3	41	16	16	–	10	10	5	NW
	2p	49.2	44.7 w	63	SSW 5	40	16	16	–	10	10	5	NW
	7a	30.2	14.8 w	67	N 1	11	20	20	–	50	8	5	–
	7p	56.3	23.4 w	55	W 3	13	13	10	6	20	1	5	NE
	2a	48.9	35.6 w	62	SW 3	01	23	18	5	50	6	I	SW
	7a	46.9	32.4 w	60	W 5	–	24	19	0	20	7	–	SW
	7p	49.7	86.6 w	59	SW 4	11	16	14	8	20	10	5	SW
	7a	66.0	28.5 w	55	NW 2	16	10	8	5	20	4	5	NW
	2a	56.9	31.8 w	55	ENE 2	13	10	7	1	10	1	5	–
	7a	66.0	14.9 w	55	W 1	11	13	13	3	50	10	5	W

Datum	Zeit	Breite	Länge v. Gr.	Luftdruck	Wind	Wetter	Temper. Luft	Temper. Wasser	W	Sichtweite in km	Wolken (in Zehntel)	Seegang
31. 7	2a	48.8	25.2 w	63	N 4	40	17	17	2	20	2	II
" 8	"	48.6	08.4 w	78	W 3	41	17	15	–	10	10	–
" "	2a	54.2	20.3 w	56	Stille	16	13	11	2	20	10	5
" "	8a	56.1	17.0 w	58	W 3	17	13	14	2	50	8	5
" "	8a	48.3	22.8 w	64	NE 4	42	15	16	2	10	8	I
" "	2a	43.8	69.6 w	66	SW 4							

WETTERBERICHT
DER
DEUTSCHEN SEEWARTE

JAHRGANG 50, Nr. 213 — VERLAGSORT HAMBURG — Sonnabend 1. August 1925

AUG 11 1925

Mitteleuropäische Zeit — **Luftdruck reduziert auf 0° Temperatur, Meeresspiegel und Schwere in 45° Breite — Temperatur in Celsius-Graden — Windstärke** nach Beaufortskala (12 = Orkan) — **Wetter:** 00 bis 09 wolkenlos bis halb bedeckt; 10 bis 19 halb bis ganz bedeckt; 20 bis 29 Dunst oder Nebel; 30 bis 39 Schauer; 40 bis 49 Rieselregen; 50 bis 59 sonstiger Regen; 60 bis 69 Schnee; 70 bis 79 Graupel oder Regen und Schnee gemischt; 80 bis 89 Hagel; 90 bis 99 Gewitter — **Witterungsverlauf** seit der letzten Beobachtung: 0 = wolkenlos bis halb bedeckt, 1 = wolkig, 2 = anhaltend ganz bedeckt, 3 = Dunst oder Nebel, dichter Nebel, 5 = Schauer, 6 = Regen oder Rieselregen, 7 = Schnee, 8 = Graupeln oder Hagel, 9 = Gewitter — **Relative Feuchtigkeit:** 0 = 95 bis 100 %, 9 = 90 bis 94 %, 8 = 80 bis 89 %, 7 = 70 bis 79 %, 6 = 60 bis 69 %, 5 = 50 bis 59 %, 4 = 40 bis 49 %, 3 = 30 bis 39 %, 2 = 20 bis 29 %, 1 = 10 bis 19 %

GESTERN NACHMITTAG 2 UHR

DEUTSCHE STATIONEN	Uhrzeit	Luftdruck	Wind	Wetter	Temperat.	Luftdruck Charakter u. Änder.	W	Stärke in m	Wolken (in Zehntel)	Rel. Feucht.	Seegang	Wolkenhöhe
Borkum	2											
Helgoland	2	–	W 4	heiter	–						III	
Wangerooge	2											
Cuxhaven	2											
Hamburg	2	55.3	W 3	11	19	↘ – 0.5	1	20	3		6	4
Swinemünde	2											
Warnemünde	2	55.3	SW 1	11	16	— 0	6	–	10		6	6
Arkona	2											
Swinemünde	2	54.9	WSW 3	16	20	↘ 0	5	20	8		5	5
Neufahrwasser	2											
Memel	2											
Königsberg	2	54.7	W 3	15	20	↘ – 0.5	5	10	8		6	5
Pillau	2	54.8	SSW 4	17	20	— 0	5	60	8		6	6
Aachen												
Essen	2²⁴	55.9	SSW 3	51	15	↘ – 1.0	6	10	10		6	4
Münster i. W.	2											
Cöln	2	56.5	SW 3	11	20	↘ – 1.0	1	20	5		5	5
Koblenz	2	56.6	WSW 3	12	22	↘ – 0.5	1	20	5		5	5
Trier	2											
Metz	2⁰⁵	58.0	SW 5	11	20	↘ – 0.5	1	>50	8		5	5
Saarbrücken	2	56.6	WSW 2	11	20	↘ – 0.5	1	10	8		5	5
Kaiserslautern												
Kahler Asten 852 m	2											
Frankfurt a. M.	2	58.2	W 3	10	18	↘ – 0.5	5	20	6		6	6
Karlsruhe	2	58.4	SSW 4	40	17	↘ – 1.0	6	10	10		7	5
Mannheim												
Friedrichshafen												
München												
Kahler Asten 852 m	2²⁰	–										
Wasserkuppe (Rhön) 950 m	2²⁰	6										
Feldberg im Taunus 801 m	2	6										
Inselsberg 1148 m	2²⁰	6										
Fichtelberg 1213 m	2	553.0	WSW 5	11	12	– 0	1	>50	9		7	1
Schauinsland 1208 m	2	6										
Feldberg i. Schwarzw. 1493 m	2	6										
Zugspitze 2964 m	2²³	6										
Säntis 2500 m	2	564.5	WSW 7	41	5	↘ – 0.5	6	0.05	10		0	0
Sonnblick 3106 m	2	6										

Seehöhe in Metern

GESTERN ABEND 7 UHR

Uhrzeit	Luftdruck	Wind	Wetter	Temperat.	Luftdruck Charakter u. Änder.	W	Stärke in m	Wolken (in Zehntel)	Rel. Feucht.	Bedeckung	Maximum	Seegang	Wolkenhöhe
7	54.8	NW 2	11	17	/ 0	1	20	10	7	0	–	I	6
7	–	W 2	heiter	–								I	
7	53.2	NW 2	11	18	/ – 1.0	1	50	7	7	0	28		6
7	54.2	SW 2	11	17	/ 0	2	10	10	8	0	20		6
7	54.1	W 2	00	18	/ – 1.0	1	20	4	5	0.1	20		7
8	55.2	SW 1	11	16	L – 0.5	1	–	8	8	0.4	18		6
8	54.5	W 2	11	18	/ 0	1	20	5	6	0			
7	54.5	WSW 2	11	19	/ 0	1	20	3	5	2			
7													
7	55.0	WSW 2	11	18	— 0	6	20	6	8	0.5	2		
7	55.4	SW 2	00	16	— 0	0	10	4	4	2			
7	54.3	W 4	11	18	— 0	1	20	3	7	1			
7	53.2	S 5	54	17	/ 1.5	6	20	10	9	0			
7	54.7	S 3	10	17	↘ – 1.0	0	0.5	7	8	0			
7													
7	55.7	SSW 1	51	17	/ – 0.5	6	10	10	8	0.1	23		4
7													
7⁰⁵	56.8	SW 3	01	19	/ – 1.0	1	50	8	6	0	21		6
7	57.2	SW 2	11	21	/ – 1.0	1	4	10	4	0	22		6
7	57.4	SW 2	00	20	/ – 0.5	6	20	3	4	0	21		6
7	57.8	Stille	00	19	/ – 0.5	1	50	3	7	1	21		6
7	58.8	SW 4	52	16	/ – 1.5	6	4	10	9	4	18		3
7	67.6	SW 3	61	17	/ – 1.0	6	20	10	9	0.3	20		44
7	59.3	SW 1	51	18	/ – 1.0	6	60	9	8	4	19		7
9⁰⁷	67.8	SW 2	16	15	/ – 1.0	6	10	10	9	2	19		7
7	69.6	SSW 3	50	17	/ – 1.5	6	10	10	9	4	18		4
7	–	S 4	55	17	— 0	4	0.05	10	9	10	13		0
7	6												
7	6												
7	6											

Sonnabend, den 1. August 1925

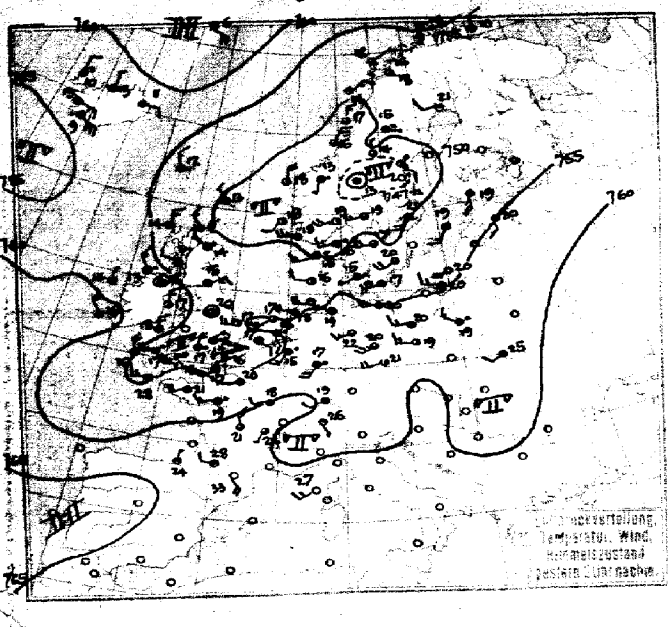

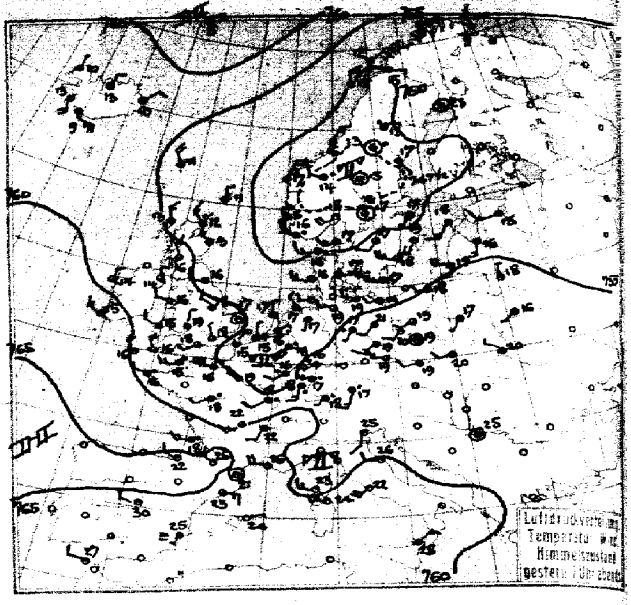

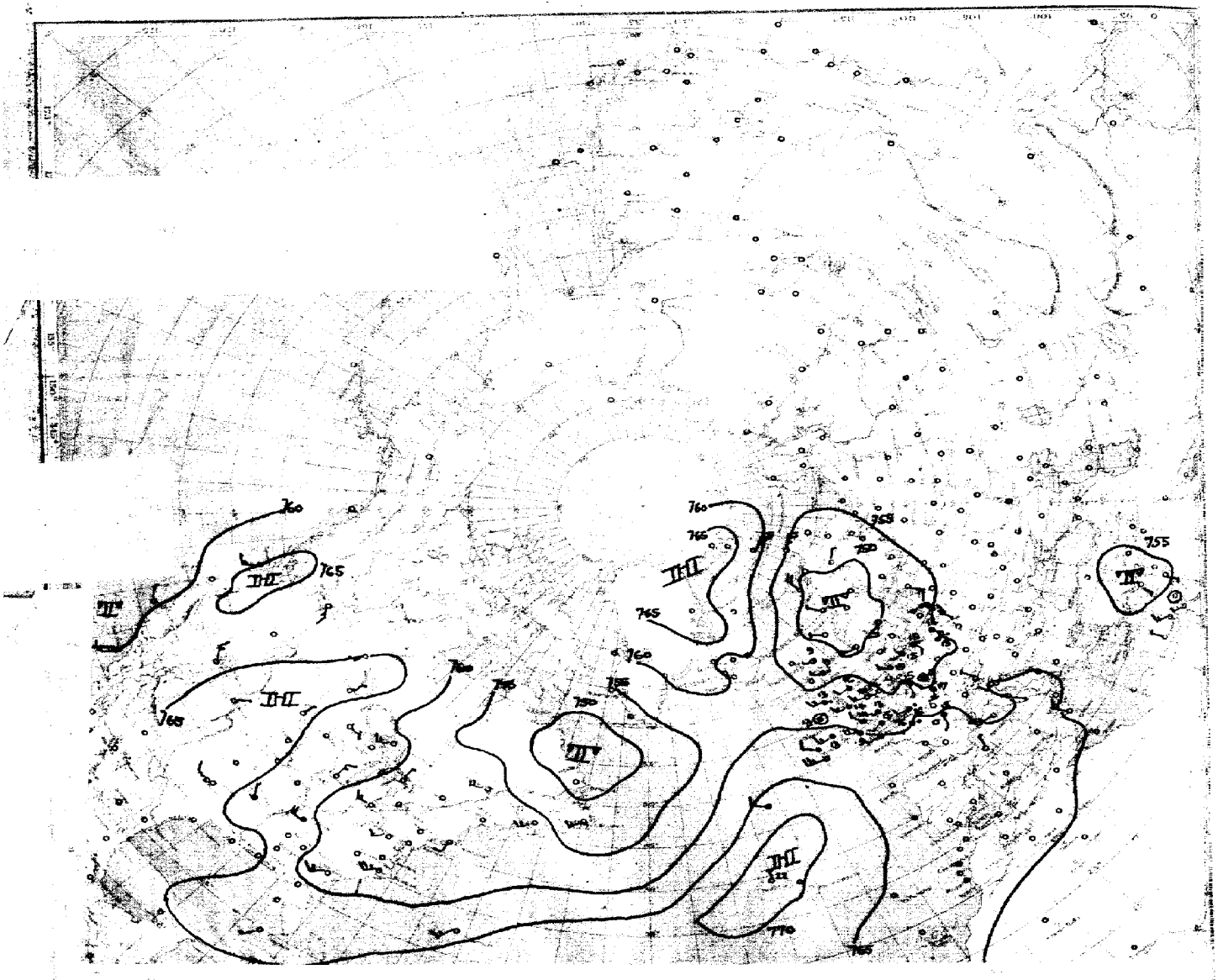

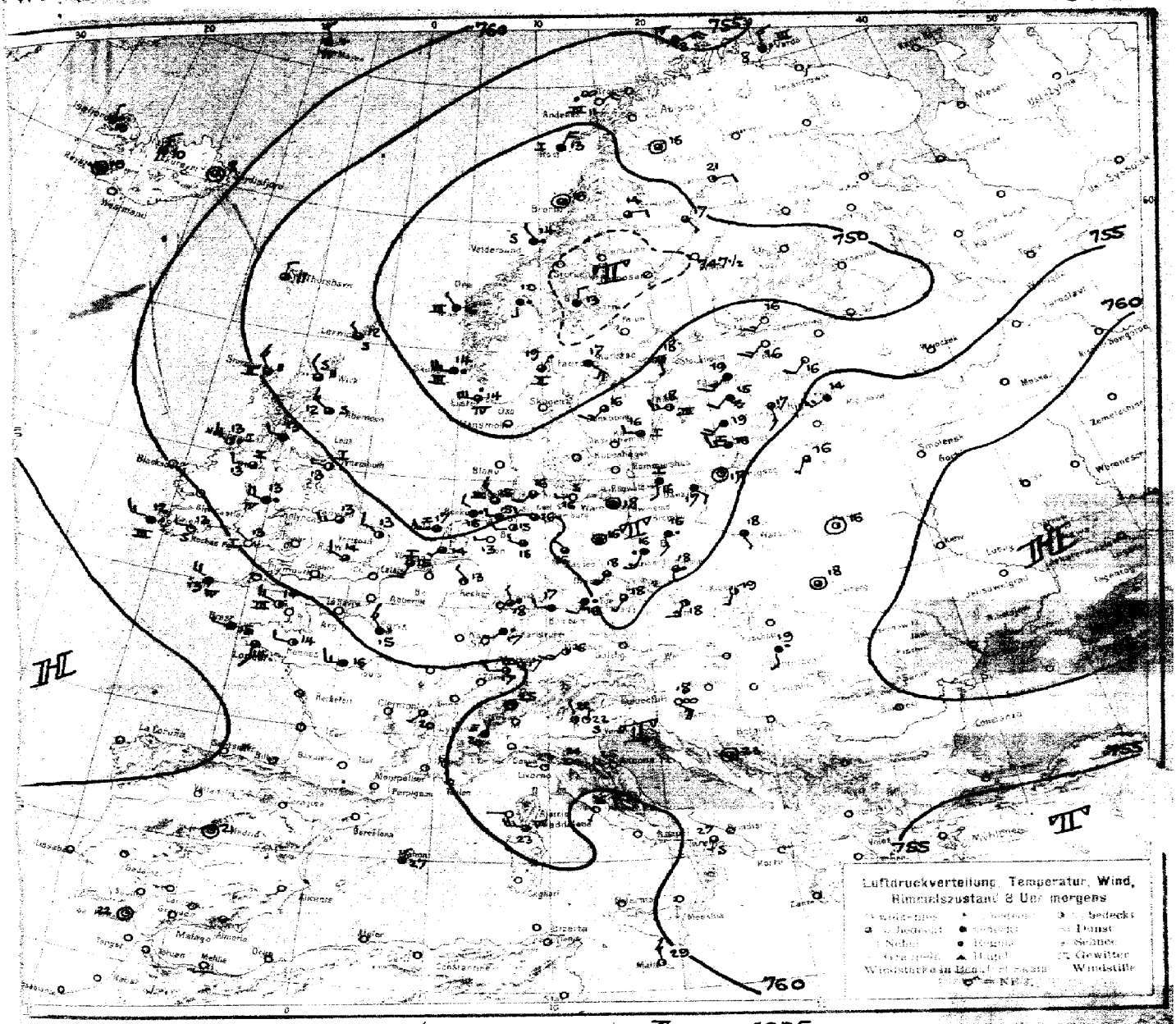

ALLGEMEINE ÜBERSICHT 8 Uhr morgens: Sonnabend, den 1. August 1925

Immer noch unverändert liegt das Tiefdruckgebiet über Mittelschweden fest; einen neuen Ausläufer zeigt über dem Skagerrak. Die gestern über dem westlichen Kanaleingang erschienene Randdepression hat sich rasch in direkt östlicher Richtung fortbewegt, das breite Regenband auf ihrer Vorderseite ist hauptsächlich über Mittel- und Süddeutschland weggeschritten und hat dort weit verbreitete Niederschläge bewirkt. Eine Rinne tieferen Druckes erstreckt sich nun heute früh von Mittelschweden über das Odergebiet bis zur südlichen Adria. In Ost-, Mittel- und Süddeutschland halten die Regenfälle an.

AUSSICHTEN AN DER DEUTSCHEN KÜSTE für Sonntag, den 2. August 1925

WESTSEE und OSTSEE: Schwache, zeitweise etwas böige Winde aus westlichen Richtungen, veränderlich, wolkig, zeitweise Regenschauer, Temperatur wenig verändert.

NORDSEE, OSTSEE: Schwache veränderliche Winde, wechselnd bewölkt, zeitweise Schauer, Temperatur wenig verändert.

Bemerkungen:

Dr. Timmerey.

Hamburg, Deutsche Seewarte Abt. III. Georgii

Blaudruck: Hartung & Co., Hamburg

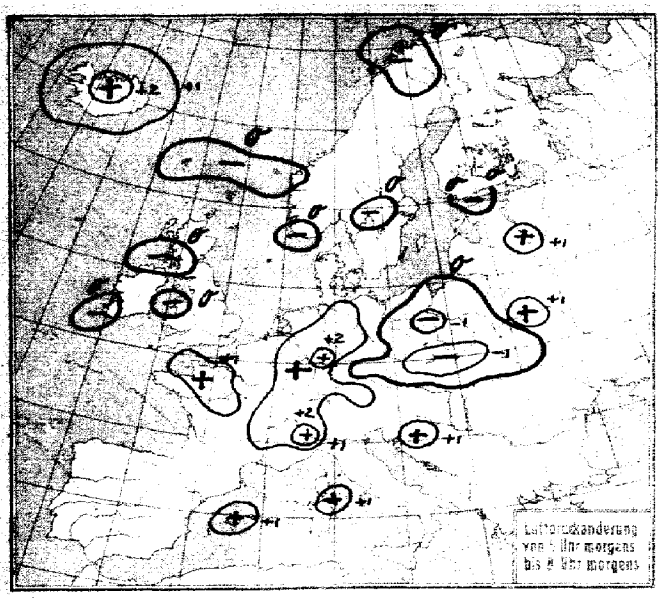

NACH AUFZEICHNUNGEN DER REGISTRIERAPPARATE ZU HAMBURG SEIT GESTERN 8 UHR MORGENS (M. E. Z.)

STUNDE		9	10	11	12m	1	2	3	4	5	6	7	8	9	10	11	12n	1	2	3	4	5	6	7	8
Thermograph		14.4	16.4	18.0	19.7	17.8	18.6	19.2	19.1	18.3	18.3	18.2	17.4	16.8	16.6	16.2	16.0	15.9	15.2	14.5	14.2	14.0	14.3	14.4	15
Barograph		52.1	52.2	52.1	52.1	52.0	51.8	51.5	51.3	51.0	50.7	50.5	50.7	50.7	50.5	50.4	50.2	50.1	50.0	49.9	50.0	50.3	50.6	50.8	51
Anemograph	Richtung	SW	SW	SW	SW	WSW	WSW	SW	WSW	WSW	WSW	WSW	WSW	WSW	WSW	WSW	WSW	W	NW	NW	NW	NW	NW	WNW	
	m. p. S.	5.0	5.5	5.3	6.3	3.5	4.0	5.5	5.6	6.1	5.5	4.5	3.5	3.2	1.8	2.2	1.2	1.0	0.5	1.0	0.6	1.2	1.5	1.5	2
Regenmesser																									
Sonnenscheindauer in Min.			30	40	26	6	5	35	36	13	50	30											15	60	9

AUFSTIEGE

		Zeit	Boden	200	500	1000	1500	2000	2500	3000	3500	4000	4500	5000	Bemerkungen
						Heute morgen:									Sichtw. bis Km
		7a	W 2	NW₂N 2	N₂E 1	400 WSW 1	800 W₂S 2	1500 W₂N 4	2500 WSW 6		2300 m	str-cu, a-cu		oo	" " 20 "
		6a	WSW 3	WNW 5	W₂N 6	400 WNW 6	W 9	W 8	W₂N 5	W 8	W 11	W 10		oo	
		8a	6.3° 95%		12.3° 98%										
		"	W₂S 3		W 6	W₂N 6						str, ni			" " 4 "
		7a			400 17.5° 78%	13.0° 83%	1700 7.9° 95%								
		"			W₂S 8	400 W 13	E₂S 1								" " 50 "
		7a	WSW 5		WSW 7	W 12						ni			" " 20 "
		"	W 3	300 W₂N 6	400 WNW 7	WNW 7	W₂N 7								" " 10 "
		"	W₂S 3	300 WNW 4	NW₂N 4	400 NW₂N 6						ni			" " 20 "
		8a	Stille			NW 1	SW 4			SW 5					" " 4 "
		"	W 1	SE 1		SW 8				W₂N 10		cu			" " 20 "
		"		N₂E 5	W₂W 4	W 8						str-cu			" " 4 "
		"	SSE 1		SSE 1		WNW 11			W₂N 9					" " 20 "
Madrid		"	NNW 1	ENE 2	N₂E 2		W 4					str-cu, a-cu			" " 4 "
St. Pierre	25 m	"	SW 1		WNW 7	WNW 8	WNW 8					ni, str-cu			" " 4 "
Trappes		"	NNW 6	NNW 8			N 7			NW 7					" " 50 "
Munich		"													
Perpignan		6a													
Lyon		"													
						Gestern morgen, nachm. u. abend:									
Leipzig		11a	W 7	W 6	W 13	400 W₂S 8	800 WSW 4								
Hannover		11a	WSW 3	WSW 6	WSW 7	800 W 8	1800 W 9					cu-ni			
Dresden		12a	W 6	W₂N 5	400 NW 9	N₂N 6	WNW 5	1400 W₂S 9	1500 W 7			cu-ni, ci-cu			
Bremen		"	N 6		SW 7	WSW 10	WSW 9	WSW 8	WSW 10			ni 800 m			
Lindenberg	122 m	4p			400			1200	1800	2000	2600	2900			
"	"	"			15.2° 59%			8.4° 75%	4.3° 92%	4.3° 97%	0.0° 98%	-2.0° 98%			" " 24 "
"	"	"	WSW 5		W 9			W₂S 9	W₂S 9	W₂S 10	W₂S 10	W₂S 12			
Reasan		2p	SW 3	SW 4	WNW 7	800 WSW 8	1400 WSW 7	WSW 8				cu, cu-cu	1500		
Karlsruhe	130 m	"	SW₂S 3	SW 8	SW 12	SW₂W 15	1300 WSW 17					ni	1300 m		
Friedrichshafen	400 m	5p	SW 1		400 W₂S 2	WSW 9	W₂S 16	W₂S 17							
Rostock	37 m	6p	19.0° 63%	18.0° 66%	15.4° 71%	10.6° 95%	1700 8.2° 97%								Sicht sehr gut
"	"	"	WSW 4	SWSW 8	SW 19	SW₂S 10	SW₂S 13					cu-cu, cu-ni			" " 15 Km
Holyhead		2p			NW 5	NW₂N 5	NW 7	NW 5							
Valentia		"			NW 5	NW₂N 5	NW 7	NW 5							
Plymouth		"		E₂E 5											
Crimmell		"			NW 8		NW 11	NW 12							
Skudnäs		"		NW 7	NW 6		NNW 2								
Jenakara		"		NW 7	NW 6	NW₂N 5	SW₂W 3	WNW 8							

Sonnabend, den 1. August 1925.

STATION	MORGEN Luftdruck	Wind	Wetter	Temperat.	Luftdruck Charakter. u. Ander.	W	Bewölk. in Zehnt.	Wolken (in Zehnteln)	Rel. Feuchtigkeit	Niederschlag	Minimum	Bewegung
Rochefort												
Bayonne												
Bordeaux												
Clermont												
Dijon												
Calais												
Brest	62.8	W 1	11	15	– 0	–	20	10	–	0	12	–
Paris	59.9	NW 3	50	15	– 0	–	10	10	–	12		
Perpignan												
Rennes	62.4	W 2	01	14	/ +1.5	–	20	6	–	9	9	–
Straßburg												
Toulouse												
Tours	62.0	W 3	11	16	/ +1.0	–	2	10	–	2	12	–
Ajaccio												
Le Havre												
Marignane												
Nancy												
Lerwick	51.3	NW 1	10	12	– 0	1	50	9	8	0.3	–	4
Renfrew	56.8	W 2	11	13	\ – 0.5	5	50	7	9	0.1	9	–
Cranwell	57.7	SSW 2	11	13	\ – 0.5	1	20	7	8	0	8	–
Scilly	61.8	WNW 4	11	13	– 0	1	50	9	8	0	–	10
Wick	55.9	NW 2	11	11	– 0	1	50	8	7	1	–	3
Malinhead	56.3	WNW 3	30	13	\ – 0.5	5	50	6	8	2	–	7
Tynemouth	56.5	W 1	01	13	– 0	0	20	5	9	0	–	7
Pembroke	58.8	NW 1	00	13	– 0	1	50		8	2	–	7
Roches Point	61.3	W 1	00	13	– 0	1	50	9	9	0	–	7
Croydon	58.7	WNW 2	11	14	/ +0.5	2	20	7	7	0	12	–
Aberdeen	64.8	NW 3	11	12	/ +0.6	1	50	6	7	0	–	3
Valentia	60.9	WNW 4	34	12	\ – 0.5	5	20	9	9	3	–	8
Plymouth												
Guernsey	61.0	WNW 3	10	14	/ +1.0	1	50	8	8	3	–	8
Stornoway	55.0	NW 3	10	11	– 0	2	20	5	8	0.1	–	8
Holyhead	57.9	WNW 4	30	13	\ 0	5	50	9	9	0	–	8
Donaghadee	57.8	W 4	12	13	– 0	1	50	9	8	0	–	7
Yarmouth	57.1	WNW 2	01	13	– 0	0	20	6	8		–	
Blacksod												
Calshot												
Thorshavn	52.8	N 2	11	11	\ – 0.5	1	50	9	9	0	–	–
Seydisfjord	60.8	Stille		14	8 / +1.5	2						
Acureyri	61.4	N 3	11	10	/ +2.0	2						
Isafjord	63.4	N 1	30	10	/ +1.8	3						
Reykjavik	61.5	Stille	10	10	/ +1.0	1	20	9	7	0	–	
Vestmannö												
Alexandrovsk												
Archangelsk												
Ust-Zylma												
Matochkin-Sharr												
Dickson												
Petersburg												
Tscherdyn												
Moskau												
Kasan												
Kiew												
Ufa												
Saratow												
Orenburg												
Odessa												
Sewastopol												
Astrachan												
Emba												
Batum												
Baku												
Tobolsk												
Omsk												
Tashkent												
V. Imbatskoe												
Tomsk												
Irkutsk												
Jakutsk												
Wladivostok												
Tanger												
Agadir												
Bou Denib												
Oran												
Algier												
Setif												
Tunis												
Aleppo												
Beyruth												

NORD-AMERIKA 2 UHR NACHTS

	Luftdr.	Wind		Luftdr.	Wind		Luftdr.	Wind		Luftdr.	Wind		Luftdr.	Wind
	52	SW 3	La Paz	65	S 3	Bermuda	65	SW 3	Duluth	64	E 1	Tatoosh	65	SW 3
	56	W 3	Edmonton	61	SE 3	Key West	64	NW 1	Huron	67	N 1	San Francisco	60	SW 3
	56	W 4	Nantucket	62	S 3	Little Rock	63	NW 1	Salt Lake City	61	NW 3	San Diego	60	SW 1
	58	N 1	Washington	56	NW 3	Nashville	63	W 4	Helena	63	NE 1	Fort Worth	66	W 5
	62	SW 3	Hatteras	67	NW 5	Cleveland	56	W 3	Denver	68	SE 2	El Paso	65	NE 6
	67	N 1	Charleston	69	SW 3	Chicago	61	N 3	Roseburg	61	NW 1	Belle Isle		

STATION	GESTERN NACHMITTAG						GESTERN ABEND								STATION	GESTERN NACHMITTAG						GESTERN ABEND						
	Luftdruck	Wind	Wetter	Temperat.	W	Sichtweite in km	Luftdruck	Wind	Wetter	Temperat.	W	Sichtweite in km	Niederschlag	Maximum der Tagestemp.		Luftdruck	Wind	Wetter	Temperat.	W	Sichtweite in km	Luftdruck	Wind	Wetter	Temperat.	W	Sichtweite in km	Niederschlag in den letzten 24 Stunden
Wien															Turin												
Zürich	60.3	SW 2	11	19	6	10									Genua												
Bern	60.4	W 3	11	20	6	50									Livorno												
Genf															Ancona							62.3	W 2	00	26		50	0
Lugano	58.8	SE 1	00	26	1	20									Maddalena							60.5	W 3	01	24		10	0
Helder	54.8	SW 3	11	17	6	20	54.3	N 2	11	17	1	250	0	I	Messina							61.5	NE 3	00	28		20	0
Vlissingen	54.1	ESE 2	11	17	6	10	53.7	N 1	41	15	6	10	7	5	Tarent													
Utrecht	54.9	SSE 2	51	16	6	20	53.5	WE 1	51	16	5	10	2	18	Venedig							57.4	S 2	00	25		10	0
Kopenhagen	54.0	SW 1	34	15	6	10	53.8	WSW 4	34	17	5	20	15	III	Rom							61.1	SW 4	02	22		20	1
Skagen	49.3	WSW 3	30	15	5	10	49.3	WSW 3	16	17	5	10	3	III	Malta							60.8	WSW 2	01	28		30	0
Hanstholm	50.3	WSW 3	30	15	5	50	49.8	WSW 3	30	16	5	50	3	III	Madrid							61-	W 2	00	30			
Blaavandshuk	53.2	W 2	19	16	5	50	52.4	W 3	19	16	5	50	2	IV	La Coruña													
Hammershus	53.8	WSW 6	11	17	5	20	53.8	W 5	12	17	3	20	0	II	Mahon							62.3	ENE 1	01	24			
Abisko	51.4	E 5	11	16	1	250	51.6	E 1	11	15	1	250	0	17	Malaga							62.3	W 1	01	29			
Haparanda	58.4	WSW 2	01	21	1	250	51.7	Stille	01	23	0	250	0	24	Horta													
Sundsvall	50.6	E 1	44	15	2	4	49.7	E 1	55	13	6	4	12	16	Rochefort													
Oxelösund	49.8	N 1	16	14	6	50	48.5	Stille	58	13	6	10	16	15	Bayonne	65.5	N 1	01	24		50	65.2	W 2	01	22		50	0
Nordostsand	47.9	ESE 2	35	20	9	250	47.6	SE 1	11	17	1	250	3	V	Bordeaux							63.0	WSW 3	50	18		2	1
Visby	47.9	Stille	51	13	6	4	47.0	Stille	11	15	1	250	3	17	Clermont	62.8	NNW 3	11	21		50	60.2	SW 3	11	22		50	0
Karlstad	49.2	WSW 3	12	19	6	-	48.7	Stille	92	17	6	-	4	22	Dijon	60.3	WSW 2	11	18		20	58.9	SW 2	50	18		10	5
Stockholm	49.7	SSW 3	02	21	1	20	49.8	SSW 1	10	17	5	20	3	21	Calais	52.9	W 5	50	16		1	53.8	NE 4	11	15		40	14
Jönköping	51.2	WSW 3	16	17	5	50	50.9	SW 2	11	17	1	50	3	20	Brest	57.1	W 3	11	28		20	59.2	W 2	50	16		20	47
Wisby							51.0	SSW 2	01	19	0	250	0	II	Paris	55.7	-	11	20		-	55.8	WNW 3	11	19		50	22
Kalmar	52.6	SW 4	12	20	1	-	52.0	W 5	11	18	1	-	0	III	Perpignan	62.0	SE 4	01	33		250	61.8	Stille	01	31		250	0
Gällivare	51.5	Stille	10	18	1	250	51.2	S 1	01	19	1	250	28	5	Rennes	56.7	WSW 4	11	21		50							
Karlshamn															Straßburg	59.4	SW 3	11	19		250	57.5	S 3	50	18		50	2
Bjuröklubb							50.7	NE 2	11	15	9	250	5	19	Toulouse	63.6	W 2	01	28		250	65.0	WNW 3	01	26		50	6
Quade Hook															Tours	58.4	WSW 3	50	19		2	62.3	SW 2	50	18		20	6
Spitzbergen	66.3	NW 3	02	8	0	250	66.8	Stille	01	16	0	250	0	-	Ajaccio	61.7	SW 3	01	27		-	59.5	W 3	11	23		20	4
Ingö	55.1	ENE 4	10	9	2	50	54.4	ENE 4	10	8	2	50	0	IV	Le Havre	54.4	SW 4	30	17		0.5	55.9	W 5	50	16		4	6
Valdersund	49.3	WNE 4	12	16	1	50	48.9	NNE 3	11	16	2	50	0	8	Marignane	61.5	—	—	30		-	60.7	WSW 4	01	26	-	250	0
Kinn	48.9	W 4	10	18	1	250	48.1	WNE 5	11	17	1	50	0	IV	Nancy							56.9	SW 2	50	16		10	12
Lister	49.3	W 5	12	18	5	50	48.3	WNW 5	30	16	5	50	3	II	Lerwick	50.6	NW 2	11	13	1	50	51.3	N 2	13	11	5	20	3
Bären-Insel	62.5	E 6	11	4	2	1	62.5	E 6	11	3	2	1	0	VI	Renfrew	59.1	W 2	11	17	2	50	55.1	NNW 3	10	16	1	50	8
Andânes	52.3	NE 1	10	12	1	250	51.9	NE 4	00	12	0	20	0	II	Cranwell	53.8	Stille	12	20	0	50	55.1	WNW 2	11	18	2	10	2
Röst	51.3	NE 3	00	14	1	250	50.7	N 4	00	13	0	250	0	5	Scilly	56.7	NNW 4	15	16	6	20	59.8	NW 4	01	16	0	50	0
Jan Mayen	63.1	ESE 4	01	6	2	50	63.5	NE 4	11	5	2	50	0	IV	Wick	53.4	NW 3	11	12	1	50	55.1	NW 3	11	12	1	50	0
Färder	48.8	SW 4	01	19	0	250	48.4	SW 4	01	18	0	250	0	IV	Malinhead	56.0	NW 3	30	13	1	50							
Vardö	54.2	N 3	11	10	2	250	54.2	NNW 3	22	9	3	20	0	III	Tynemouth	54.2	NE 3	12	15	0	20	54.8	W 2	16	16	6	20	2
Brönnö	47.9	W 3	12	17	1	50	49.5	N 1	50	17	9	20	1	-	Pembroke	56.8	N 3	01	18	0	50	58.1	WNW 2	12	15	0	50	0
Utsire	48.9	S 2	10	18	5	250	48.8	N 2	11	15	5	250	12	II	Roches Point	60.1	NNW 3	10	17	2	50	60.0	WNW 3	00	16	1	250	0
Dombas	48.3	S 1	53	13	5	50	47.1	WNW 2	59	14	2	50	•	-	Croydon	53.9	NE 5	41	14	6	10	55.3	WNW 1	10	18	6	10	1
Molkefors															Aberdeen	53.4	NW 3	30	14	5	50	54.2	NW 3	10	13	1	50	0
Roslin															Valentia	60.2	WNW 4	12	16	0	250	61.1	WNW 3	10	15	1	250	0
Visingsö															Plymouth	54.0	W 5	40	17	6	20	58.5	WNW 4	01	16	0	50	0
Ostyat	54.1	S 2	16	20	-	-	52.5	WSW 2	19	15	-	-	7	22	Guernsey	55.2	W 5	29	16	6	2	56.8	W 3	41	15	3	2	1
Riga	53.4	S 3	10	16	1	20									Stornoway	54.6	W 3	11	14	2	20	54.8	WNW 3	11	13	2	20	0
Warschau	56.8	WNW 3	46	19	5	10	57.5	SSW 1	19	17	0	10	2	23	Holyhead	56.2	N 3	00	17	0	50	57.2	W 2	12	16	0	250	0
Lemberg	58.7	SW 2	11	25	1	10	59.4	WNW 1	11	20	1	2	0	25	Donaghadee	56.0	Stille	41	16	1	50	57.2	N 1	12	14	1	50	0
Pinsk							57.4	SW 1	10	16	2	4	-	22	Yarmouth	55.2	W 3	01	17	0	20	55.2	Stille	00	17	0	20	0
Wilna							55.2	N 1	16	18	1	4	0	22	Blacksod	57.6	N 1	11	14	1	50	58.5	N 2	11	14	0	50	0
Krakau							58.6	WSW 3	11	20	1	10	0	24	Calshot	53.6	NNW 4	40	17	6	10	55.8	SW 2	10	18	6	30	3
Posen	57.0	W 3	11	20	1	20	57.2	SW 2	11	19	1	10	2	22	Thorshavn	54.4	WNW 3	11	12	2	250	53.9	WNW 4	11	11	2	50	0
Prag	58.5	WSW 4	01	21	5	50	57.8	W 3	12	19	5	50	•	22	Seydisfjord	58.1	E 2	11	11	2	-	58.1	ENE 2	10	10	2	-	
Eger	59.2	SW 3	11	18	1	50									Akureyri	66.4	N 1	11	18	1	4	56.7	N 2	11	13	1	4	
Preßburg	60.4	W 2	11	21	1	50	59.1	Stille	11	21	6	20	0	23	Isafjord	67.0	N 2	41	10	6	-	58.7	N 1	16	10	6	-	
Kaschau	58.3	SW 2	01	26	0	10	58.6	SW 1	11	22	1	250	1	27	Reykjavik	66.7	SE 5	11	13	1	50	57.4	SSE 4	11	13	1	50	2
Olmütz	58.6	W 4	11	21	2	50	58.2	WSW 2	11	19	2	50	0	23	Vestmannö	57.6	ESE 6	50	9	3	20	58.2	ESE 5	13	9	5	20	
Budapest																												
Szegedin							58.6	Stille	12	25	0	20	0	30														
Csaszkowo																												
Odessa																												
Kasan																												
Athen																												
Korfu																												

SCHIFFSMELDUNGEN

Datum	Zeit	Breite	Länge v. Gr.	Luftdruck	Wind	Wetter	Temper. Luft	Temper. Wasser	W	Sichtweite in km	Wolken (in Zehntel)	Seegang	Dünung aus	Datum	Zeit	Breite	Länge v. Gr.	Luftdruck	Wind	Wetter	Temper. Luft	Temper. Wasser	W	Sichtweite in km	Wolken (in Zehntel)	Seegang	Dü. aus
31. Juli	2p	58.9	5.7 E	50.2	SW 2	10	16	14	2	250	8	strich	1	W	1. Aug.	2-	47.7	28.1 W	69-	WNW 3	11	18	18	3	10	10		-
"	"	56.1	14.1 W	58-	E 2	60	16	12	1	50	3	cm	1	E	"	"	50.8	14.3 W	64-	NW 2	11	14	12	6	50	10	strm	0
"	"	50.0	19.8 W	64-	N 1	11	18	14	2	50	10	strm	1	W	"	"	50.9	14.1 W	63-	W 5	10	13	14	1	20	6	strm	1
"	"	51.1	57.6 E	61-	W 3	10	24	25	1	50	7	m cm	6	NW	"	8a	51.3	11.3 W	61-	NW 4	00	16	12	5	50	5	cm	0
"	"	49.8	46.3 W	63-	SSW 5	12	24	24	1	20	8	strm	4	S														
"	7p	49.5	13.7 W	64-	WNW 4	10	16	16	6	20	6	strm	1	NW														
"	"	55.9	11.8 W	58-	W 5	11	16	12	1	50	4	strm cm	0	N														
"	"	47.8	28.7 W	66-	W 3	11	20	18	1	20	9	strm cm	1	SW														

WETTERBERICHT
DER
DEUTSCHEN SEEWARTE

JAHRGANG 50, Nr. 214 VERLAGSORT HAMBURG Sonntag 2. August 1925

Mitteleuropäische Zeit — **Luftdruck** reduziert auf 0° Temperatur, Meeresspiegel und Schwere in 45° Breite — **Temperatur** in Celsius-Graden — **Windstärke** nach Beaufortskala (12 = Orkan) — **Wetter:** 00 bis 09 wolkenlos bis halb bedeckt; 10 bis 19 halb bis ganz bedeckt; 20 bis 29 Dunst oder Nebel; 30 bis 39 Schauer; 40 bis 49 Rieselregen; 50 bis 59 sonstiger Regen; 60 bis 69 Schnee; 70 bis 79 Graupel oder Regen und Schnee gemischt; 80 bis 89 Hagel; 90 bis 99 Gewitter — **Witterungsverlauf** seit der letzten Beobachtung: 0 = wolkenlos bis halb bedeckt, 1 = wolkig, 2 = anhaltend ganz bedeckt, 3 = Dunst oder Nebel, 4 = dichter Nebel, 5 = Schauer, 6 = Regen oder Rieselregen, 7 = Schnee, 8 = Graupeln oder Hagel, 9 = Gewitter — **Relative Feuchtigkeit:** 0 = 95 bis 100 %, 1 = 90 bis 94 %, 2 = 80 bis 89 %, 3 = 70 bis 79 %, 4 = 60 bis 69 %, 5 = 50 bis 59 %, 4 = 40 bis 49 %, 3 = 30 bis 39 %, 2 = 20 bis 29 %, 1 = 10 bis 19 %

GESTERN NACHMITTAG 2 UHR

DEUTSCHE STATIONEN	Uhrzeit	Luftdruck	Wind	Wetter	Temperat.	Luftdruck Charakter. u. Ander.	W	Stärke in Bft	Wolken (in Zehntel)	Rel. Feuchtigkeit	Seegang	Wolkenhöhe
Borkum	2	55.2	W 2	12	21	\ 0	1	20	8	7		6
Helgoland	2	–	WNW 1	bed.	–						I	
Altenwalde	2	54.6	W 1	11	19	— 0	1	>50	9	7		5
Bremen	2											
Hamburg	2	55.3	WSW 2	11	18	\ 0	5	20	10	6		4
Warnemünde	2											
Swinemünde	2	54.9	WNW 2	11	18	— 0	5	—	8	7		5
Rügenwaldermünde	2											
Danzig	2	55.6	NNE 1	11	18	/ + 0.5	5	20	8	7		6
Königsberg	2	53.3	ESE 2	55	19	\ – 1.0	6	0.5	10	8		4
Memel	2	54.1	S 2	55	18	\ 0.5	6	10	10	8		3
Aachen	2	55.1	S 3	12	21	/ + 0.5	1	50	8	5		6
Essen	2¹⁴	57.7	W 3	11	19	\ – 0.5	1	20	10	6		4
Krefeld	2											
Hannover	2	56.1	WNW 2	12	20	— 0	1	20	10	5		7
Magdeburg	2	55.5	WSW 2	11	20	/ + 0.5	2	20	8	5		6
Dresden	2											
Berlin	2²⁰⁵	55.5	WSW 3	11	19	/ + 1.0	6	50	8	6		5
Grünberg i. Schles.	2	54.4	NW 4	12	21	/ + 0.5	2	10	8	5		4
Breslau	2											
Frankfurt a. M.	2	53.7	WNW 3	92	17	/ 0	3	2	3	0		4
Karlsruhe	2	57.6	SW 1	11	19	/ 0	1	50	8	5		6
Friedrichshafen	2											
Bamberg	2											
München	2	57.2	SW 4	11	24	\ – 0.5	1	>50	8	4		5
Kahler Asten 852	2²⁰⁰	–	WSW 3	12	13	— 0	1	20	10	0		4
Wasserkuppe (Rhön) 950	2²¹⁵	6										
Feldberg im Taunus 801	2	6										
Brocken 1142	2²¹⁶	6										
Fichtelberg 1213	2	654.5	WNW 5	27	10	\ – 1.0	4	0.05	Nebel	9		0
Inselberg 1606	2	6										
Feldberg i. Schwarzw. 1497	2	6										
Zugspitze 2964	2²¹⁶	532.9	W 1	27	5	– 0	6	0.05	10 mi, str.	0		0
Säntis 2500	2	562.5	WSW –	–	–		3	0.05	10 str.	0		0
Sonnblick 3106	2	6										

Seehöhe in Metern

GESTERN ABEND 7 UHR

Uhrzeit	Luftdruck	Wind	Wetter	Temperat.	Luftdruck Charakter. u. Ander.	W	Stärke in Bft	Wolken (in Zehntel)	Rel. Feuchtigkeit	Bedeckung	Maximum	Seegang	Wolkenhöhe
7	54.3	NW 3	S1	14	\ 0.5	6	10	10 mi	9	2	–	I	5
7	–	W 1	bed.	–								I	
7	54.1	WSW 1	S1	14	/ 0	6	50	10 mi str.	9	30	19		3
7	54.9	W 2	11	15	/ 0	5	20	10	9	1	19		5
7	55.0	WSW 2	16	15	/ 0	5	20	9	8	7	19		5
8	55.3	WNW 2	11	16	— 0	1	—	8	8	04	19		5
8	54.3	WSW 1	11	19	— 0	1	20	7	6	0	–	5	5
7	54.2	Stille	11	17	/ + 0.5	5	20	8	9	2	21		6
7	53.4	NW 3	heiter	19	/ + 0.2	–	–		–	–	–	II	–
7	53.2	NW 2	10	18	/ 0	6	10	7	9	2	19		5
7	53.1	SE 2	30	16	/ – 0.5	6	10	9	9	2	21		4
7	54.1	SSW 1	50	8	\ – 0.5	5	10	10 mi	8	2		II	4
7	57.9	S 3	40	15	/ 0	6	10	10	8	0	19		5
7	55.6	SW 1	11	15	\ – 0.5	8	0.5	8	9	6	21		6
7													
7	55.7	WNW 1	11	19	/ 0	1	50	8	6	0	22		6
7													
7⁰⁵	56.0	WSW 3	11	18	— 0	5	20	8	6	1	20		6
7	54.9	W 1	10	20	/ + 0.5	2	4	6	5	0	23		5
7	56.2	WNW 2	00	20	/ + 0.5	6	20	3	6	4	22		7
7	54.8	WNW 2	10	18	/ + 0.5	9	10	4	8	6	24		6
7	57.2	SSW 1	01	15	\ – 0.5	7	20	4	6	0	21		7
7	57.4	WSW 1	10	17	\ – 0.5	6	50	9	9	13	18		5
7	58.3	W 3	01	20	/ 0	1	50	6	6	0	23		7
9²⁷	58.4	W 1	11	14	— 0	6	50	10	9	1	21		7
7	58.0	NW 2	11	15	— 0	1	50	8	7	0	24		6
7	–												
7	6												
7	6												
7	659.0	WSW 4	10	9	/ 0	1	50	8	8	0	0	–	4
7	656.0	WSW 3	01	10	\ – 0.5	0	20	5	5	4	12		4
9⁰⁵	6												
7	6												
9¹⁶	532.4	NW 3	27	2	— 0	4	0.05	10 mi, str	0	1	6		8
7	5												
7	5												

Luftdruck der Bergstationen nicht auf Schwere und Meeresspiegel reduziert

KÜSTENSTATIONEN UND FEUERSCHIFFE

NACHMITTAG UND ABEND DES VORTAGES

	2p: WNW 2-3, heiter, gute Sicht, See II.
	7p: NW 2, heiter, gute Sicht, See II.
	2p: 755.1, NW 5, ww 10, Temp. 18°, Sicht >50 Km, See IV.
	7p: 754.8, NW 3, ww 12, " 18°, " >50 " " I.
	2p:
	7p: W 4, heiter, See IV.
	2p:
	7p:
	2p: 758.5, W 4, ww 01, Temp. 23°, Sicht 50 Km, See III.
	7p: 758.5, W 4, " 01 " 20° " 50 " " III.
	2p: 755.6, WNW 3, ww 02, Temp. 19°, WT 18°
	7p: 755.0, NW 2, ww 16, Temp. 19°, See III, WT 18°
	2p: W 3, wolkig, See III, WT [illegible]
	7p: W 1, " " III, WT 18.6
	2p:
	7p:
	6p: 754.5, SW –, ww 26, Temp. 16°.

HEUTE MORGEN

	8a: W 1, leicht bewölkt, gute Sicht, See I.
	11a: W 2, bewölkt, gute Sicht, See II.
	8a: 753.3, WSW 3, ww 11, Temp. 16°, Sicht 10 Km, See I.
	11a: 753.3, WSW 3, " 11 " 17° " 50 " " I.
	8a: SW 4, wolkig, See 4.
	11a:
	8a: WSW 3, heiter.
	11a:
	8a: 756.6, SW 3, ww 12, Temp. 21°, Sicht 20 Km, See I.
	11a: 755.5, W 3, " 11 " 24°, " 20 " " I.
	8a: 754.0, N 4, ww 10, Temp. 16°, See III, WT 17°
	11a:
	8a: NW 2, heiter, See II, WT 15.4
	11a:
	8a:
	11a:
	11a: 752.7, W 2, ww 50, Temp. 16°

HEUTE MORGEN 8 UHR

DEUTSCHE STATIONEN	Uhrzeit	Luftdruck	Wind	Wetter	Temperat.	Luftdruck Charakter. u. Ander.	W	Stärke in Bft	Wolken (in Zehntel)	Rel. Feuchtigkeit	Bedeckung	Minimum	Seegang	Wolkenhöhe
Borkum	8	52.4	SW 2	12	15	\ – 0.5	1	20	8	–	–	26	–	6
Wilhelmshaven	8	52.8	SW 2	11	13	L 0	5	4	6	0	14	17	–	6
Helgoland	8	52.0	Stille	½ bed.	16									
Altenwalde	8	52.3	SW 2	16	13	L 0	6	4	9	9	35	9		5
Bremen	8	53.4	SSW 1	16	13	– 0	5	4	10	0	05	12		7
Hamburg	8	53.6	WSW 2	11	13	\ 0	1	10	7	8	0	12		5
Groß-Borstel	8	–	SSW 1	11	14	–	5	4	9	8	1	11		4
Kiel	8	53.8	SSW 2	11	14	— 0	6	–	8	9	1	13		6
Warnemünde	6	53.6	W 2	01	15	— 0	0	10	5	7	0	–	5	6
Swinemünde	8	53.4	SW 2	11	16	\ 0	6	10	9	7	03	12		–
Rügenwaldermünde	8	53.6	SSW 3	wolkig	17	— 0.0	–	–		7	8	12	II	–
Danzig	8	54.0	W 3	01	15	/ + 0.5	0	>50	1	7	0	15		6
Königsberg	8													
Memel	8													
Aachen	8	53.5	W 2	11	12	\ – 0.5	6	10	6	8	1	11		4
Sennigen	8	54.0	SW 1	11	12	\ – 2.0	6	0.2	10	9	6	14		5
Hannover	8													
Magdeburg	8	54.1	SW 2	10	16	\ – 0.5	6	20	6	8	1	13		6
Dresden	8													
Berlin	9⁰⁵	54.7	S 1	11	16	\ – 0.5	1	20	7	7	00	12		–
Grünberg i. Schles.	8	54.2	Stille	13	15	\ – 0.5	6	4	9	8	02	14		5
Breslau	8	56.4	W 1	01	18	L – 0.5	5	4	2	7	0	12		0
Frankfurt a. M.	8	55.4	Stille	00	15	\ – 0.3	5	20	2	6	00	13		6
Karlsruhe	8	54.6	S 1	65	13	\ – 1.0	6	10	10	8	2	13		5
Friedrichshafen	7⁰⁵	53.2	S 1	52	16	\ – 2.0	6	50	10	0	4	16		4
Bamberg	8	54.8	WNW 1	16	16	\ – 0.5	5	20	10	8	04	15		6
München	8	55.2	SW 2	11	16	\ – 0.5	1	50	9	8	0.1	14		8
Kahler Asten 853	8	55.3	SSE 1	12	16	\ – 1.5	1	20	6	6	0	13		6
Wasserkuppe (Rhön) 950	8	–	WSW 4	12	11	— 0	1	20	10	0	0	–		–
Feldberg im Taunus 801	8	676.6	SSW 1	16	9	\ – 1.0	6	20	10	0	5	8		7
Brocken 1142	8	685.2	S 2	55	8	\ – 2.0	6	0.2	10	0	5	8		5
Fichtelberg 1213	8	656.2	SSW 3	15	6	\ – 0.5	6	>50	6	0	29	–		2
Inselberg 1606	8	652.8	Stille	00	9	\ – 0.5	3	20	2	9	1	6		3
Feldberg i. Schwarzw. 1497	7⁰⁵	6												
Zugspitze 2964	7¹⁶	528.2	SE 3	27	1	\ – 1.0	6	0.05	10 mi, str.	0	2	4		0
Säntis 2500	8	559.0	SW 4	27	3	\ – 1.5	6	0.05	Nebel	0	7	2		9
Sonnblick 3106	8	5												

Seehöhe in Metern

Luftdruck der Bergstationen nicht auf Schwere und Meeresspiegel reduziert

Nachdruck und Verwendung für [illegible] verboten!

Sonntag, 2. August 1925

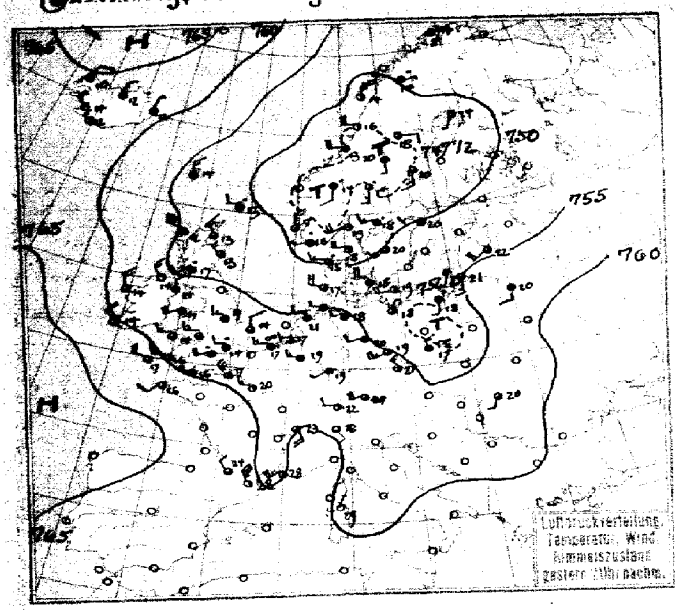

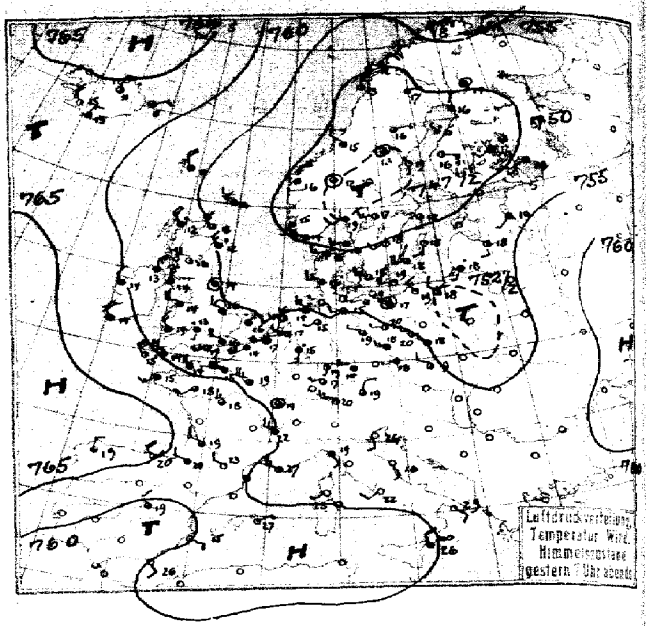

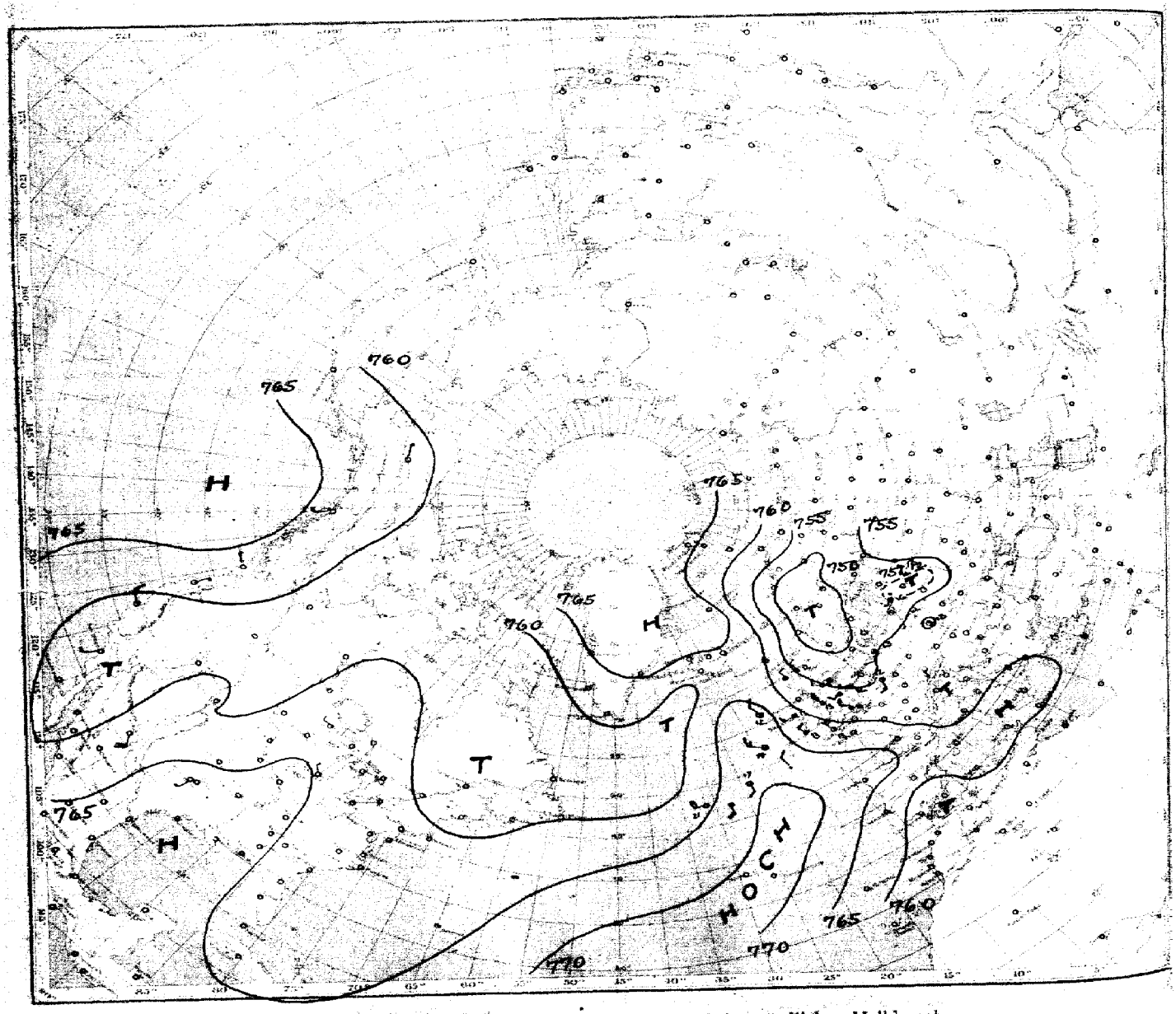

Luftdruck, Temperatur, Wind, Himmelszustand der nördlichen Halbkugel
vom Sonntag den 2. August morgens.

EWARTE Jahrgang 50 Nr. 214

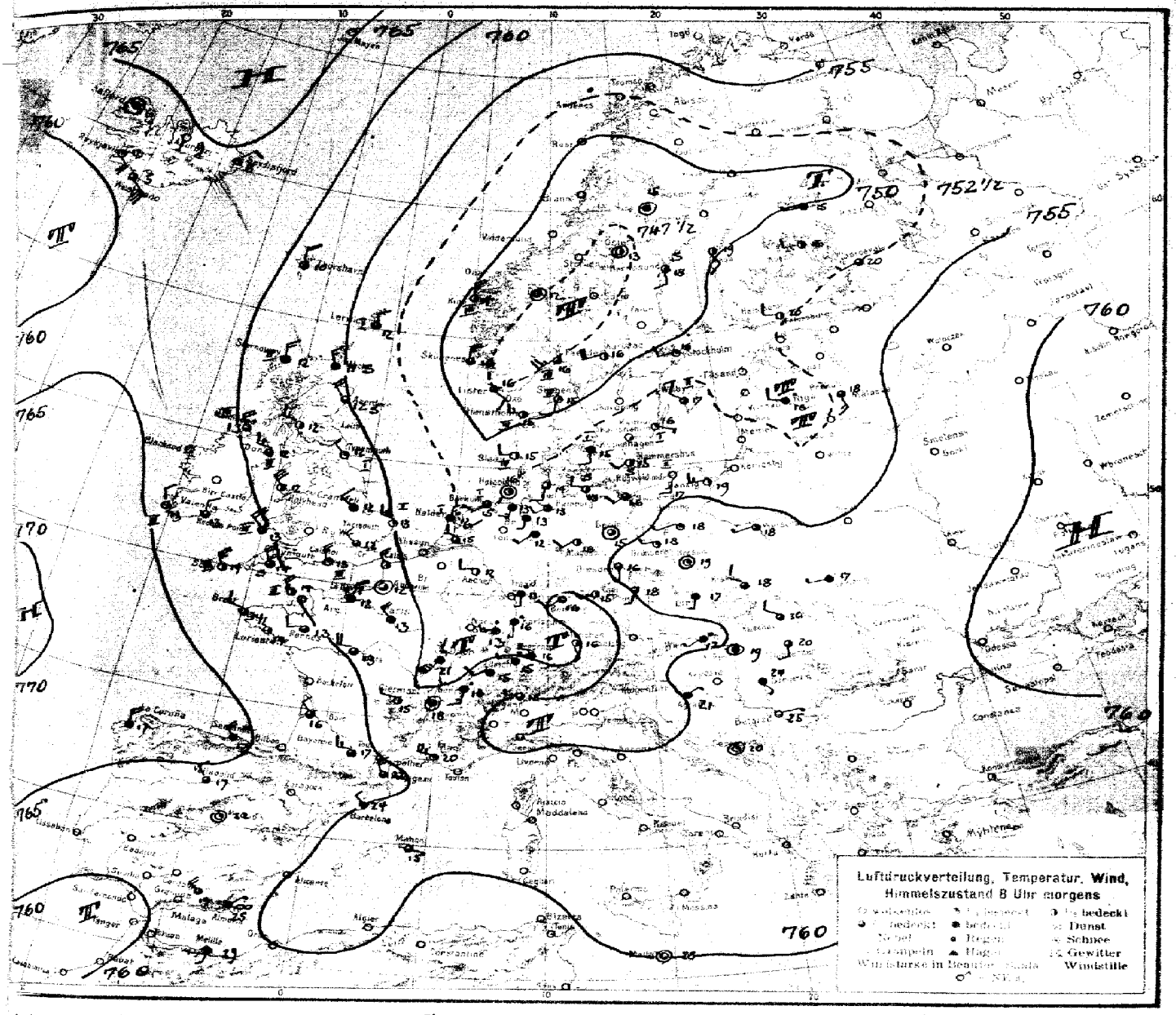

LGEMEINE ÜBERSICHT 8 Uhr morgens: Sonntag, 2. August 1925

Noch immer beherrscht dasselbe Zyklonengebiet mit seinem Zentrum über Südnorwegen die Wetterlage. Schwache Zufuhr kühlerer Luftmassen aus dem hohen Nordwesten stehen in einem dauernden Mischungsprozeß mit den vom Ozean herangeführten etwas wärmeren feuchten Strömungen und führen zu Randbildungen der Depression und zu ausgebreiteten Regenfällen. Ein solcher ausgeprägter Tiefausläufer reicht heute morgen wieder über Holland nach dem Westabhang der Alpen. Das Azorenhoch stößt in einem kräftigen Keil nach Irland vor, scheint aber kaum mit dem Gebiet hohen Drucks im Norden Islands Fühlung zu gewinnen, da der im wesentlichen primäre Anstieg bereits wieder von einem Fallgebiet im Süden Islands abgelöst wird.

ETTERAUSSICHTEN AN DER DEUTSCHEN KÜSTE für Montag, 3. August 1925

ORDSEE und OSTSEE: Schwache nach Nordwest drehende, teilweise etwas böige Winde, wechselnde Bewölkung, geringe Abkühlung, noch zeitweise Regenschauer.

ildite OSTSEE: (Wetterw. Swinemünde) Mäßige in Böen zeitweise auffrischende Winde aus südwestlichen bis veränderlichen Richtungen, teils heiter, teils wolkig, vereinzelt Schauer, Gewitterneigung, wenig Wärmeänderung.

OSTSEE: (" Königsberg) Weiterhin unbeständig, zeitweise Regen auch Gewitter, vorübergehend wärmer, später stark auffrischende nach Nord drehende Winde.

merkungen:

amburg, Deutsche Seewarte

Blaudruck: Hartung & Co., Hamburg

Sonntag, 2. Aug. 1925 Nr. 214

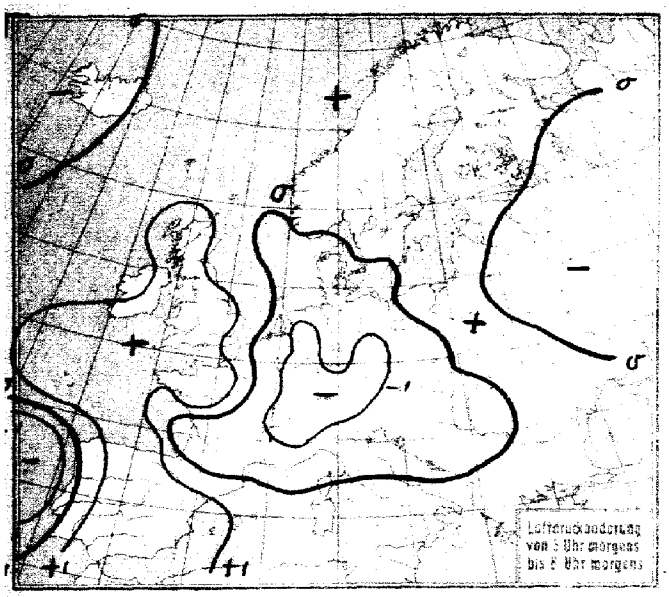

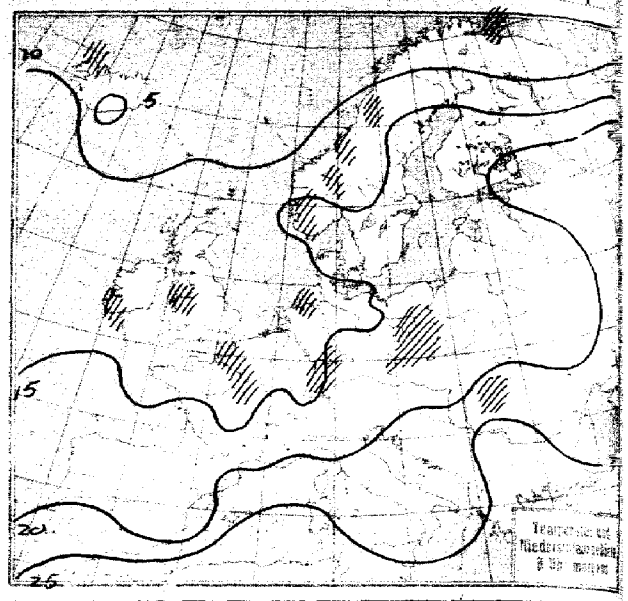

NACH AUFZEICHNUNGEN DER REGISTRIERAPPARATE ZU HAMBURG SEIT GESTERN 8 UHR MORGENS (M. E. Z.)

STUNDE		9	10	11	12m	1	2	3	4	5	6	7	8	9	10	11	12n	1	2	3	4	5	6	7	8
Thermograph		16.2	15.8	16.3	17.6	17.7	17.7	18.7	19.6	19.0	17.4	14.7	14.4	14.4	14.3	14.4	14.1	13.3	12.8	12.3	12.2	12.4	12.6	12.9	13.4
Barograph		51.5	51.7	51.8	51.8	51.8	51.7	51.7	51.6	51.6	51.8	51.6	51.5	51.5	51.4	51.3	51.2	50.9	50.8	50.8	50.8	50.6	50.4	50.1	50.1
Anemograph	Richtung	WSW	WSW	W	NW	WNW	WSW	SW	WSW	WSW	WSW	WSW	WSW	SW	SW	SW	WSW	WSW	WSW	WSW	WSW	WSW	WSW	SW	WSW
	m.p.S.	5.2	6.5	3.3	4.0	5.5	4.4	4.0	3.2	3.0	4.8	5.5	3.8	3.5	3.5	4.8	5.0	5.0	3.5	4.1	3.5	2.8	3.0	2.6	3.4
Regenmesser																									
Sonnenscheindauer in Sk.		25	25	—	15	15	10	5	35	20															

AUFSTIEGE

STATION Wind in m./S.	Seehöhe	Zeit	Boden	200	500	1000	1500	2000	2500	3000	3500	4000	4500	5000	Bemerkungen
						Gestern nachm. u. abend:									Sichtw. bis Klm.
Lympne		2p	—	WSW 5	W 9	WzN 6									
Andover		"	—	W 12	W 14	WzN 11									
Karlsruhe	130 m	"	E z S 2	SW 4	SW 7	W 7	W 17								20
Lindenberg	122 m	3p	WNW 4	WNW 5	WNW 4	NWzW 5	NWzN 6	NWzW 7	—	—	—	—			
Friedrichsh.	400 m	5p	—	—	WNW 6	WzS 8	WzS 10	WzS 15	—	WSW 17	—	WzS 18	WzS 21	WzS 19	
Toulouse		7p	—	WzN 8	WNW 8	WNW 6	NWzW 9								
Lyon		"	—	WzN 9	W 18	WzS 15	WzS 19								
Montelimar		"	—	NEzN 6	NE 14	NNE 9	NNW 5								
Farnborough		11	—	WzN 9	W 8	W 9	W 11								
Andover		"	—	WzN 10	W 8	W 9									
Kasdan		2p	SSW 2	SW 5	SW 6	SWzW 6	SEzE 4	S 4							
Farnborough		"	—	W 5	WzS 9	WzS 9	WzS 9								
						Heute morgen:									
Godavsund		8a	—	ESE 3	SE 5	SE 5	EzS 5								
Aleisko		"	—	ESE 9	E 1	NE 2	SEzS 10								
Lorient		10a	—	SSW 6	NWzN 13	NWzN 14	NWzN 17	NWzN 14							
Lyon		10a	—	NNW 2	WzS 3	SWzW 4									
Calais		10a	—	—	NW 11	NWzN 11	NWzN 8	NW 10							

Sonntag, 2 Aug. 25

MORGEN

STATION	Luftdruck	Wind	Wetter	Temperat.	Luftdruck Charakter u. Änder.	W	Niederschl. in mm	Wolken (in Zehnteln)	Rel. Feuchtigkeit	Maximum	Minimum	Seegang
[illegible]		SW 1	51	15	↘ -1.0	2	10	10 mi	0	0.5	14	-
[illegible]ch		WSW 2	12	15	↘ -1.0	2	50	10 mi	7	0	15	-
[illegible]		SSW 2	36	16	↘ -1.0	5	10	10 mi	7	0	15	-
[illegible]	51.3	W 1	12	18	↘ -1.0	1	20	8 mi	6	0	16	-
Lugano	53.6	NNE 1	30	12	↗ +0.5	5	20	8 mi	8	6	-	I
Helder												-
Vlissingen												-
Utrecht	53.1	NW 2	11	15	— 0.0	9	20	8 strm	8	6	11	-
Kopenhagen	53.7	S 2	11	15	↘ -0.5	6	20	10 [illegible]	7	●	-	I
Skagen	49.8	SSW 2	01	15	— 0.0	0	20	2 [illegible]	8	0	-	II
Stansholm	49.1	W 3	01	15	↘ -1.0	0	50	5 mi	9	0	-	IV
Skanvandshuk	54.9	W 2	10	15	↘ -0.5	5	50	6 mi	—	0.1	-	IV
Hammershus	53.3	SW 2	18	15	↘ 0.0	9	50	5 [illegible]	0	1	-	V
Abisko												-
Haparanda												-
Stensele	49.4	Stille	11	15	↗ +0.5	6	750	10 strm	8	6	12	-
Oesterssund	49.4	Stille	11	13	— 0.0	1	750	6 [illegible]	8	0	10	-
Hernösand	49.0	S 2	01	18	↗ +0.5	1	750	1 [illegible]	7	0	-	V
Härnä												-
Carlstad	49.4	WSW 4	01	16	↗ +1.0	1	—	5 [illegible]	6	0	14	-
Stockholm	51.1	WSW 2	02	16	↗ +1.0	1	50	3 [illegible]	7	0	13	-
Jonköping												-
Visby	52.5	NW 2	12	17	↗ +0.5	1	750	7 [illegible]	7	0	-	II
Calmar	53.0	ESE 1	01	16	— 0.0	1	—	2 [illegible]	7	0	-	I
Hällvare												-
Carlshamn												-
Fiurö-klubb												-
Knude Hook												-
Spitzbergen												-
Hogö												-
Waldersund												-
Linn	49.1	N 5	12	14	↗ +1.0	1	50	6 strm	9	0	-	III
Aester	49.8	SE 2	13	16	— 0.0	5	50	7 [illegible]	7	6	-	II
Ären-Insel												-
Kindänes												-
Röst												-
Jan Mayen												-
Harder	47.8	SW 5	11	16	↗ +0.5	1	50	8 [illegible]	—	0	-	III
Hardö												-
Grönnö												-
Westfre	48.8	N 5	12	16	— 0.0	9	750	8 [illegible]	7	●	-	III
Kombas	48.0	Stille	10	12	— 0.0	6	20	9 strm	7	4	9	-
Helsingfors	52.4	WNW 2	00	20	— 0.0	2	50	4 [illegible]	7	-	-	-
Wasa	50.3	SSE 2	02	19	↗ +0.5	1	250	[illegible]	8	8	12	-
Kuopio	51.6	W 2	02	16	↗ +0.5	1	10	9 [illegible]	7	7	12	-
Dorpat												-
Riga	51.5	NNW 2	41	16	—	—	—	—	—	—	—	-
Warschau	56.1	WSW 1	12	18	↗ +1.0	1	4	8 [illegible]	8	4	15	-
Lemberg	57.5	W 1	11	17	↗ +1.0	2	2	10 strm	9	0.3	14	-
Lwak												-
Wilna	52.8	— 2	16	17	↘ -0.5	3	2	10 [illegible]	9	6	15	-
Krakau	56.8	NW 2	11	18	↘ 0.0	1	4	7 [illegible]	8	0.3	14	-
Odessa	55.8	WSW 1	00	18	↗ 0.0	0	20	1 strm	7	0	11	-
Lemberg	55.1	SSW 1	12	18	↘ -0.5	5	20	7 [illegible]	7	0.3	15	-
Lemberg	54.4	SW 2	01	15	↘ -1.0	0	20	4 strm	8	2	9	-
Lemberg	54.6	SW 1	41	17	↘ 0.0	6	20	10 [illegible]	7	1	16	-
Warschau	56.6	V 2	10	20	— 0.0	1	10	7 [illegible]	7	0	13	-
Lemberg	55.8	SSW 1	11	17	↘ -0.5	1	20	10 strm	8	0	13	-
Budapest	56.4	Stille	02	19	↘ -0.4						18	-
Belgrad	55.9	E 1	01	23	↘ 0.0	1	20	—	7	0	19	-
Serajewo	56.6	Stille	01	20	↘ -0.5	0	20	1 [illegible]	7	0	15	-
Agram	55.2	NE 1	11	21	↘ -0.5	1	250	10 strm	8	●	19	-
Triest												-
Athen												-
Korfu												-
Corfin												-
Cagliari												-
Livorno												-
Ancona												-
Maddalena												-
Cagliari												-
Palermo												-
Comedig												-
Rom												-
Malta	60.0	Stille	01	28	↗ +1.0	0	50	—	7	0	-	V
Madrid	61.0	Stille	01	27	↗ 30.5							
La Coruña	66.0	N 4	11	17	↘ -1.0							
Lissabon	59.7	ESE 1	4	15	— 0.0							
Faro	71.3	NW 1	00	21	↘ -0.5	0	250	2 [illegible]	7	—	—	-
Funchal												

MORGEN

STATION	Luftdruck	Wind	Wetter	Temperat.	Luftdruck Charakter u. Änder.	W	Niederschl. in mm	Wolken (in Zehnteln)	Rel. Feuchtigkeit	Maximum	Minimum	Seegang
Rochefort												-
Bayonne												-
Bordeaux	62.5	NW 1	11	16	↘ -1.5	-	20	7 [illegible]				-
Clermont	58.3	WNW 1	11	15	— 0.0	-	50	7 [illegible]		1	15	-
Dijon	55.6	SSW 8	50	21	↘ -0.5	-	10	10 [illegible]	-	3	13	-
Calais	55.4	NNW 3	11	13	↗ +0.5	-	10	5 [illegible]	-	2	-	II
Brest	62.4	WNW 2	11	14	↗ +1.5	-	20	7 [illegible]	-	1	12	-
Paris	56.5	NW 4	11	13	↗ +1.0	-	20	9 [illegible]	-	24	10	-
Perpignan	60.5	WNW 3	11	22	— 0.0	-	250	7 [illegible]	-	0	18	-
Rennes	60.5	WSW 2	11	13	↗ +1.0	-	20	9 [illegible]	-	2	10	-
Straßburg	57.6	NSW 3	50	13	↘ -0.5	-	10	10 [illegible]	-	8	14	-
Toulouse	62.3	W 3	11	17	↘ -0.5	-	20	7 [illegible]	-	0.2	15	-
Tours	60.1	W 4	11	13	↗ +1.5	-	10	7 [illegible]	-	6	12	-
Ajaccio	58.6	N 1	01	23	— 0.0	-	250	1 [illegible]	-	0	-	II
Le Havre	57.4	NNE 5	30	12	↗ +1.5	-	50	9 [illegible]	-	14	-	III
Marignane	59.1	WNW 5	01	20	↗ +0.5	-	250	2 [illegible]	-	0	19	-
Nancy												-
Lerwick	53.6	N 2	10	12	↗ +0.5	2	20	7 [illegible]	7	0.1	-	V
Renfrew	57.4	WNW 3	01	12	↗ +1.0	0	250	5 [illegible]	9	0	8	-
Cranwell	56.9	NW 3	10	12	↗ +1.0	1	4	10 [illegible]	8	0	9	-
Scilly	62.8	WNW 6	01	14	↗ +1.0	0	50	9 [illegible]	8	0	-	III
Wick	56.5	WNW 3	16	11	↗ +1.0	6	50	10 [illegible]	9	0.1	-	V
Malinhead	59.3	WNW 4	30	13	↗ +0.5	5	50	7 [illegible]	9	0.4	-	III
Tynemouth	56.8	NW 1	00	12	↗ +1.0	0	20	3 [illegible]	8	0.3	-	V
Pembroke	60.6	NW 4	11	13	↗ +1.0	1	50	9 [illegible]	8	0	-	III
Roches Point	63.5	N 2	11	13	↗ +1.0	1	50	7 [illegible]	9	0	-	V
Croydon	57.2	NW 3	12	12	↗ +1.0	1	20	9 [illegible]	8	0	16	-
Aberdeen	55.6	NW 4	11	12	↗ +0.5	1	50	7 [illegible]	8	0	-	V
Valentia	54.5	WNW 2	11	13	↗ +1.0	0	50	6 strm	8	0.4	-	III
Plymouth	60.8	WNW 4	10	14	↗ +1.5	5	50	9 [illegible]	7	0.4	-	V
Guernsey	57.8	WNW 4	11	14	↗ +1.0	0	50	4 [illegible]	7	3	-	III
Stornoway	58.4	N 3	11	12	↗ +1.5	2	20	10 [illegible]	9	1	-	V
Holyhead	59.1	NW 6	11	12	↗ +1.0	1	50	6 [illegible]	7	-	-	-
Donaghadee	58.5	WNW 3	10	12	↗ +0.5	1	50	9 [illegible]	8	●	-	IV
Yarmouth	58.5	WNW 3	02	13	↗ +1.0	0	50	3 strm	7	2	-	III
Blacksod												-
Calshot	58.1	WNW 5	02	13	↗ +1.5	1	50	3 [illegible]	8	0.2	-	III
Thorshavn	59.0	N 4	11	10	↗ +0.5	1	50	8 [illegible]	6	6	-	-
Seydisfjord	63.1	NE 2	11	8	— 0.0	1	-					-
Acureyri	63.4	S 1	20	9	↘ -0.5	0	—					-
Isafjord	64.0	Stille	12	6	↘ -0.5	1	—					-
Reykjavik	64.5	SSE 1	02	12	↘ -0.5	0	250	2 [illegible]	9	0	-	-
Vestmannö	62.2	SE 0	12	5	↘ -0.0	-	20					-
Alexandrovsk												
Archangelsk												
Ust-Zylma												
Matochkin-Sharr												
Dickson												
Petersburg												
Tscherdyn												
Moskau												
Kasan												
Kiew												
Ufa												
Saratow												
Orenburg												
Odessa												
Sewastopol												
Astrachan												
Emba												
Batum												
Baku												
Tobolsk												
Omsk												
Tashkent												
V. Imbatskoe												
Tomsk												
Irkutsk												
Jakutsk												
Wladivostok												
Tanger												
Agadir												
Bou Denib												
Oran												
Algier												
Setif												
Tunis												
Aleppo												
Beyruth												

NORD-AMERIKA 2 UHR NACHTS

	Luftdr.	Wind		Luftdr.	Wind		Luftdr.	Wind		Luftdr.	Wind		Luftdr.	Wind
St. Johns			La Paz			Bermuda			Duluth	64	W 1	Tatoosh	64	W 1
Sydney			Edmonton			Key West			Huron			San Francisco	52	W 3
Sydney Point			Nantucket			Little Rock			Salt Lake City	58	N 1	San Diego	59	SW 1
Quebec Sound			Washington			Memphis			Helena	58	N 1	Forth Worth	67	S 1
Moose River			Hatteras			Omaha			Denver	60	N 1	El Paso	63	SE 4
Winnipeg			Charleston			Chicago			[illegible]	61	N 1	[illegible]		

STATION	GESTERN NACHMITTAG						GESTERN ABEND								STATION	GESTERN NACHMITTAG						GESTERN ABEND							
	Luftdruck	Wind	Wetter	Temperat.	W	Stärkeziffern in km	Luftdruck	Wind	Wetter	Temperat.	W	Stärkeziffern in km	Niederschlag	Maximum und Minimum der Temperatur		Luftdruck	Wind	Wetter	Temperat.	W	Stärkeziffern in km	Luftdruck	Wind	Wetter	Temperat.		Stärkeziffern in km	Niederschlag	
Wien															Turin	755.2	S					755.2	SE 2	01	25		20	80
Zürich	59.2	W 2	01	12	0	50									Genua							57.9	SE 2	10	19		4	0
Bern	59.3	W 2	01	12	2	0.5									Livorno													
Genf	60.3	SE 4	11	13	1	50									Ancona							58.5	SE 3	00	16		50	0
Lugano	56.4	SE 1	00	15	0	20									Maddalena													
Helder							55.4	WSW 3	11	16	1	20	0	II	Messina							60.1	NNW 4	21	26		20	1
Vlissingen	57.9	WSW 3	20	17	1	20	58.8	SW 4	11	17	1	10	0	III	Turent							57.2	SE 2	00	20		10	0
Utrecht	58.8	WSW 3	11	17	1	50	58.0	WSW 3	01	17	1	50	0	19	Venedig							57.7	S 2	00	26	0	20	0
Kopenhagen	51.7	W 4	11	18	5	50	52.5	W 3	11	18	1	50	2	II	Rom							59.6	SW 2	01	23	0	20	1
Skagen	49.3	W 4	00	18	5	20	49.8	WSW 3	01	16	0	20	2	III	Malta													
Haaxholm	52.9	W 3	30	15	5	50	51.1	W 3	30	15	5	50	3	III	Madrid							59.2	NW 2	11	19			0
Haavandshuk	53.7	WNW 4	11	17	1	50	53.9	W 3	11	16	1	50	0	III	La Coruña							65.7	N 2	11	10			0
Hammershus	53.5	W 4	01	19	3	20	53.4	W 4	01	19	3	50	0	III	Mahon							61.0	ENE 2	01	27			0
Ahlsko	51.5	E 1	30	14	5	50									Malaga													
Haparanda	44.4	SE 1	01	24	1	50	46.2	NNE 1	11	16	9	50	11	24	Horta							72.5	N 3	01	25		50	0
Stensele	48.1	E 1	11	18	1	50	48.5	E 1	11	16	1	50	0.4	18	Rochefort													
Oestersund	47.0	S 1	18	20	2	50	48.4	SWNE	11	16	5	50	1	20	Bayonne							64.6	WNW 2	11	20		50	0.1
Hernösand	47.8	S 3	01	20	1	50	47.7	S 1	01	19	1	50	0	I	Bordeaux							62.0	WNW 2	11	19		50	0
Särna	46.7	S 2	30	19	2	50									Clermont													
Karlstad	48.1	WSW 3	35	18	1	-	48.6	WSW 3	11	17	1	-	3	19	Dijon							59.7	SWNE	11	19		20	2
Stockholm	49.5	WSW 1	02	20	1	20	49.2	S 1	12	18	1	20	0	21	Calais							58.2	WNW 6	11	14		50	0
Jonköping	50.3	SW 3	11	20	1	50	50.6	SW 3	01	18	1	50	0	21	Brest	61.7	SW 2	11	16		50	60.9	SW 3	11	18		50	0
Wisby	51.6	WSW 4	01	21	0	50	51.3	SSW 3	01	18	0	50	0	III	Paris	59.9	WNW 3	01	20		20	59.2	WNW 4	11	19		50	2
Kalmar	52.1	W 4	12	18	1	-	51.2	WSW 4	11	18	5	-	4.5	II	Perpignan	61.5	NNW 2	01	28		50	60.8	NNW 7	11	25		50	0
Gällivare	50.7	E 1	12	18	5	50	50.1	E 1	11	17	1	50	2	22	Rennes	62.1	WSW 1		19			60.3	SW 2	11	18		50	0
Karlshamm															Strasburg	58.5	SWNE	11	19		50	58.3	SE 2	11	17		20	4
Bjuröklubb	44.5	ESE 1	55	15	2	20	48.8	NW 1	51	15	6	10	11	5	Toulouse	63.5	WNW 2	11	24		50	62.4	WNW 2	01	23		50	0
Quade Hook															Tours	62.5			21			61.2	W 3	11	18		50	0
Spitzbergen							65.6	N 3	00	10	0	50	0	-	Ajaccio	60.0	NNE 1	01	19		20	59.6	SW 1	01	23		20	0
Ingö	48.5	NE 5	11	8	2	50	56.2	ENE 5	11	8	2	50	0	19	Le Havre	60.0	NW 7	11	17		50	58.9	W 7	11	15		50	0
Valdersund	47.5	W 2	10	16	6	20	48.8	NW 7	11	15	2	20	0	5	Marignane	59.9	SW 5	01	26		45	58.7	WNW 3	01	27		20	0
Kinn							48.6	NNE 5	16	16	5	20	2	III	Nancy	59.4	SW 1	50	18		50							
Lister	48.1	W 8	50	16	6	50	50.3	W 6	13	19	5	50	3	19	Lerwick	51.1	WNW 2	40	13	2	50	52.3	WNW 7	13	19	2	50	0
Bären-Insel							64.3	ENE 6	27	2	3	1	0	VIII	Renfrew	55.3	SW 4	30	17	5	50	56.2	W 4	00	16	1	50	0
Andânes							58.9	NE 4	10	12	1	10	0	III	Cranwell	58.8	W 3	12	17	1	50	56.1	WNW 3	11	16	2	50	0
Röst	49.3	NNE 5	00	14	0	50	49.3	NNE 5	12	13	1	20	0	II	Scilly	60.9	WNW 4	11	17	1	50	60.1	NW 6	01	15	1	50	0
Jan Mayen							65.4	SSW 5	11	5	2	20	0	IV	Wick	58.7	NW 3	11	16	1	50	58.8	NW 3	11	13	1	50	0
Färder	47.7	SW 4	16	19	5	50	47.5	SW 7	00	19	1	50	0	II	Malinhead	58.4	NW 3	01	14	1	50	57.7	N 4	30	13	5	50	1
Vardö							55.8	NNE 4	41	7	6	7	0.3	V	Tynemouth	55.1	W 1	30	17	0	20	54.8	SWNE	13	14	6	20	1
Brönnö	49.1	W 4	11	16	5	50	48.2	N 1	11	17	1	50	0	-	Pembroke	58.4	W 3	11	14	0	50	57.2	NW 3	12	14	5	50	1
Utsire	47.8	N 2	11	17	1	50	48.8	SSW 1	17	15	1	50	0.2	III	Roches Point	59.5	NW 4	10	16	7	50	58.5	NNW 5	11	15	1	50	4
Dombas	47.0	S 2	50	14	5	10	48.2	SWNE	16	12	6	50	4	-	Croydon	58.1	W 2	57	14	5	10	56.7	WNW 4	10	16	6	50	4
Helsingfors															Aberdeen	59.8	NW 3	11	13		50	55.0	NW 3	30	12	5	80	2
Vasa								ESE 3	02	16	1	50		19	Valentia	60.8	NW 4	02	14	5	50	61.6	NW 4	11	14	2	20	1
Kuopio							49-	SW 2	11	13	1	20	0	17	Plymouth	60.1	W 5	30	16	5	50	58.2	W 5	16	14	5	50	0
Dorpat															Guernsey	61.3	WNW 4	11	16	0	50	57.6	W 4	11	16		50	0
Riga	53.6	SW 4	11	22	6	50	53.4	S 2	01	18	-	-	-	-	Stornoway	55.8	WNW 8	11	12	1	50	55.8	NW 4	50	12	5	20	3
Warschau															Holyhead	57.3	WSW 4	11	17	1	50	56.6	WNW 4	11	14	1	50	2
Lemberg															Donaghadee	57.3	N 1	10	14	5	50	57.1	N 3	11	14	5	50	1
Pinsk															Yarmouth	56.6	N 2	12	13	0	20	56.4	NE 3	50	16	6	10	0
Wilna															Blacksod	58.5	NNW 3	01	14	1	50	59.8	NW 2	11	14	5	50	1
Krakau															Calshot	58.4	NW 4	30	17	5	80	57.0	WSW 5	13	17	5	50	0
Posen															Thorshavn	58.2	N 3	11	14	2	50	58.7	NW 4	11	11	2	50	0
Prag	55.6	NW 3	00	23	0	50	55.0	WSW 1	16	18	0	20	0.4	22	Seydisfjord	62.4	N 1	19	12	1	00	64.0	NE 2	16	11	5	20	-
Eger															Akureyri	62.4	N 3	11	12	2	9	64.5	N 4	11	11	1	4	-
Preßburg	55.3	W 4	01	26	1	50	55.8	W 1	12	24	0	50	0	26	Isafjord	65.0	N 2	10	10	3	20							
Kaschau	56.4	SSW 1	10	20	5	20	55.2	SW 1	02	21	1	50	0.1	24	Reykjavik	63.4	NW 4	01	14	0	50	63.8	NW 4	01	15	0	50	0
Ölmütz	56.8	SW 2	40	21	0	50	55.5	WNW 1	11	19	5	50	0	23	Vestmannö	63.1	NW 3	00	12	0	10	64.1	N 3	10	13	1	20	0
Budapest	56.6	NW 1	Nebel	26																								
Belgrad																												
Seralewo																												
Agram																												
Sofia																												
Athen																												
Korfu																												

SCHIFFSMELDUNGEN

Datum	Zeit	Breite	Länge v. Gr.	Luftdruck	Wind	Wetter	Temper. Luft	Temper. Wasser	W	Stärkeziffern in km	Wolken (in Zehntel)	Seegang	Dünung aus	Datum	Zeit	Breite	Länge v. Gr.	Luftdruck	Wind	Wetter	Temper. Luft	Temper. Wasser	W	Stärkeziffern in km	Wolken (in Zehntel)	Seegang	Dünung aus
1. Aug.	7p	49°7'	12°0' W	766	NW 4	11	12	16	2	50	5	0	NW	1. Aug.	2a	58°5'	17°5'	755	W 5	02	15	14		50	2	0	W
"	2p	50°2'	18°7' W	67-	NW 5	11	16	14	1	50	5	6	W	"	8a	49°5'	13°7' W	68-	N 3	01	14	14	0	50	3	0	W
"	2p	48°5'	20°7' W	68-	W 3	05	17	13	2	80	4	0	NE	"	2a	52°6'	13°0 W	64-	NW 3	12	12	12	8	50	10	1	NW
"	2p	49°8'	10°8' W	62-	NW 3	16	16	15	4	50	1	1	NW	"	2a	49°7'	16°7' W	68-	NW 2	01	15	16	4	50	3	0	W
"	2p	48°1'	24°4' W	68-	W 4	10	18	17	6	80	7	0	W	"	2a	47°1'	27°7' W	67-	S 4	11	21	21	1	20	6	0	W
"	7p	58°1'	13°3' W	66-	NNW 4	30	12	18	1	50	6	0	NW	"	8a	47°8	24°1' W	66-	SW 9	12	19	19	1	10	10	0	W
"	7	+5°-	19°3' W	69-	N 3	00	16	17	1	50	3	0	NE	"	8a	46°2	33°5 W	65-	WNW 4	10	19	20	1	20	4	0	W
"	7p	58°0	20°7' W	68-	SWNE	11	15	17	1	80	7	0	W	"	8a	55°4	16°1' W	64-	S 4	13	12	12	1	50	8	0	N
"	7p	49°9	19°6' W	69-	N 2	00	15	15	0	50	4	1	W	"	8a	50°8	19°6' W	67-	NNW 3	11	13	13	0	50	3	0	W
"	7p	47°8	27°6' W	67-	WNW 3	00	20	18	1	20	4	0	SW	"	8a	53°4	21°7' W	67-	SSE 5	12	13	14	6	10	10	0	W
"	8a	44°5	27°6' W	66-	SW 5	11	21	22	1	20	7	6	SW	"	2a	53°1	18°5' W	66-	WNW 6	00	15	14	5	20	3	2	W
"	8a	49°1'	23°6' W	67-	NE 2	15				10		0	W	"	8a	56°5	16°5' W	65-	NNW 2	12	12	11	1	50	7	0	W
														"	7a	49°4	30°0' W	66-	S 2	21	17	16	3	0.5	10	0	W
														"	2a	47°0	30°5' W	69-	W 4	12	21	19	1	20	10	0	W
														"	2a	49°1	16°1 W	60-	N 2	00	14	14	0	50			

WETTERBERICHT
DER
DEUTSCHEN SEEWARTE

JAHRGANG 50, Nr. 215 VERLAGSORT HAMBURG Montag, den 3. August 1925

Mitteleuropäische Zeit — **Luftdruck reduziert auf 0° Temperatur, Meeresspiegel und Schwere in 45° Breite — Temperatur in Celsius-Graden — Windstärke** nach Beaufortskala (12 = Orkan) — **Wetter:** 00 bis 09 wolkenlos bis halb bedeckt; 10 bis 19 halb bis ganz bedeckt; 20 bis 29 Dunst oder Nebel; 30 bis 39 Schauer; 40 bis 49 Rieselregen; 50 bis 59 sonstiger Regen; 60 bis 69 Schnee; 70 bis 79 Graupel oder Regen und Schnee gemischt; 80 bis 89 Hagel; 90 bis 99 Gewitter — Witterungsverlauf seit der letzten Beobachtung: 0 = wolkenlos bis halb bedeckt, 1 = wolkig, 2 = anhaltend ganz bedeckt, 3 = Dunst oder Nebel, 4 dichter Nebel, 5 = Schauer, 6 = Regen oder Rieselregen, 7 = Schnee, 8 = Graupeln oder Hagel, 9 = Gewitter — **Relative Feuchtigkeit:** 0 = 95 bis 100 %, 9 = 90 bis 94 %, 8 = 80 bis 89 %, 7 = 70 bis 79 %, 6 = 60 bis 69 %, 5 = 50 bis 59 %, 4 = 40 bis 49 %, 3 = 30 bis 39 %, 2 = 20 bis 29 %, 1 = 10 bis 19 %

GESTERN NACHMITTAG 2 UHR

DEUTSCHE STATIONEN	Uhrzeit	Luftdruck	Wind	Wetter	Temperat.	Luftdruck Charakter u. Änder.	W	Schwelle in hr	Wolken (in Zehntel)	Rel. Feucht.	Seegang	Wolkenhöhe
Borkum	2	54.2	NNW 2	00	17	/ + 1.5	0	20	4 cum	6		5
Helgoland	2	–	–	–	–							
Altenwalde	2	52.4	N 2	11	19	— 0	1	>50	8	7		5
Bremen	2											
Hamburg	2	53.2	WNW 2	11	18	— 0	1	10	8	6		5
Groß-Borstel	2	53.6	NW 2	01	18	— 0	0	–	5 cum, str.	7		6
Kiel	2											
Warnemünde	2											
Swinemünde	2	52.6	ENE 1	11	20	\ – 0.5	1	10	3	5		7
Rügenwaldermünde	2											
Danzig	2	54.4	NE 2	11	22	\ 0	1	50	6 cu	6		4
Königsberg	2	54.1	W 2	01	21	/ + 0.5	0	50	4	5		5
Memel	2											
Aachen	2	55.1	WNW 4	16	13	/ + 0.5	5	20	7	8		4
Hannover	2											
Magdeburg	2	53.1	W 2	50	17	\ – 0.5	6	18	10 m	7		6
Dresden	2											
Berlin	2	51.9	NNE 1	18	20	\ – 1.0	1	50	9	5		8
Posen	2											
Grünberg in Schles.	2											
Breslau	2	53.1	E 2	12	21	\ – 1.0	1	20	9	8		5
Frankfurt a. M.	2	54.0	NNW 3	11	14	/ + 0.5	6	20	10	7		5
Karlsruhe	2											
Friedrichshafen	2											
Nürnberg	2											
München	2	55.3	SW 3	16	13	/ + 2.0	6	10	10	0		4
Kahler Asten 852	1200	–										
Wasserkuppe (Rhön) 950	2115	6										
Feldberg im Taunus 801	2	5										
Brocken 1142	2115	6										
Fichtelberg 1213	2	55.6	SW 2	11	10	\ – 1.0	2	4	10 m	8		6
Feldberg i. Mecklenburg 1608	2	5										
Hohe Schwarte 1437	2	5										
Zugspitze 2964	2116	624.2	NW 7	27	-4	\ – 0.5	9	0.05	10 m	0		0
Säntis 2500	2	5										
Sonnblick 3106	2	6										

Seehöhe in Metern

GESTERN ABEND 7 UHR

Uhrzeit	Luftdruck	Wind	Wetter	Temperat.	Luftdruck Charakter u. Änder.	W	Schwelle in hr	Wolken (in Zehntel)	Rel. Feucht.	Minimum	Maximum	Seegang	Wolkenhöhe
7	54.3	NW 4	12	10	/ + 0.5	1	20	8 cumi	8	0		5	6
7	–	NW 3	heiter	–								III	
7	53.3	N 3	11	16	/ + 1.0	1	>50	7	6	0	15		5
7	54.0	WSW 3	10	17	/ + 1.0	1	50	8	7	1	17		3
7	53.8	NW 2	11	17	–	1	20	9 cu	6	0	19		5
8	55.0	W 2	01	14	/ + 0.5	0	–	wolkenlos	9	0	19		3
8	53.6	Stille	11	17	\ – 0.5	5	20	10 cumi, str.	8	72	–	3	5
7	52.6	NE 1	11	18	\ 0								
7	53.1	S 2	bed.	17	\ – 0.2	–	–		–	–	–		–
7													
7	54.2	NNE 2	01	18	\ 0	0	50	5	7	0	19		5
7													
7	54.8	NW 3	30	12	/ + 2.0	6	10	10	0	2	17		5
7													
7	54.3	W 1	16	14	/ + 0.5	6	10	10	9	2	–		4
7	53.7	NW 1	50	15	/ + 0.5	6	10	10	8	1	19		5
7													
708	52.9	WNW 3	51	13	— 0	3	10	10	0	7	21		5
7	52.4	Stille	30	15	/ + 0.5	3	4	10	8	3	22		4
7	52.3	ENE 2	12	20	\ – 0.5	6	20	10	6	0	25		3
7	51.5	E 1	18		\ – 1.0	3	50	10	8	4	12		5
7	66.1	WSW 1	16	13	/ + 1.0	6	4	10	8	6	16		4
7	57.3	SW 2	65	12	/ + 1.0	6	>50	10	7	22	17		5
7	59.5	WSW 3	13	13	/ + 2.0	5	10	8	7	8	17		5
917	56.6	W 2	41	12	/ + 1.5	6	20	10	9	11	16		3
7	56.8	W 2	16	13	— 0	6	50	10	8	11	18		4
7	–	NW 4	55	8	\ 0	6	20	10 str.	0	1	14		0
7	6												
7	6												
7	56.1	NW 5	27	6	— 0	6	0.2	Nebel	0	5	8		0
7	55.5	WSW 4	27	7	/ – 0.5	4	0.05	Nebel	0	10	13		0
908	6												
7	52.8	WSW 3	30	6	\ – 4.0	5	0.05	10 str.	0	3	6		0
918	53.0	NW 9	27	– 5	/ + 0.5	7	0.05	10 ni	0	7	7		0
7	5												
7	5												

Luftdruck der Bergstationen nicht auf Schwere und Meeresspiegel reduziert

KÜSTENSTATIONEN UND FEUERSCHIFFE

NACHMITTAG UND ABEND DES VORTAGES

	2p:	WSW 2. 4. bewölkt, gute Sicht. See III
	7p:	WSW 2. 4. bedeckt, gute Sicht. See III
	2p:	
	7p:	
Borkum	2p:	WSW 4. wolkig. See IV
	7p:	
Wilhelmshaven	2p:	
	7p:	
Helgoland	2p:	
	7p:	
Elbe I	2p:	
	7p:	
Elbe II	2p:	54.5. NW 4. WW 02. Temp. 18°. WT 18°
	7p:	755.2. NW 4. WW 18. Temp. 17° See IV. WT 16°
Weserbank	2p:	WNW 2. Bew. Bkt. See II. WT 17.3
	7p:	WNW 2. bewölkt. " II " " 17.3
Jadegrund	2p:	
	7p:	
Arkum	5p:	754.9. NW 5. WW 01. Temp. 17°

HEUTE MORGEN

Borkum	8a:	NW 2. 4. bewölkt, gute Sicht. See III
	11a:	
Helgoland	8a:	55.9. NW 5. WW 14. Temp. 15°. Sicht 60 Km. See IV
	11a:	51.5. SSW 6. WW 10. Temp. 13° " 50 " " IV
Elbe I	8a:	NW 2. heiter. See II
	11a:	
Elbe II	8a:	WNW 5. See II. bewölkt.
	11a:	
Weserbank	8a:	59.0. WNW 5. WW 10. Temp. 15°. Sicht 50 Km. See IV
	11a:	60.8 " 6 " 12 " 20° " 50 " " IV
Jadegrund	8a:	755.7. NW 5. WW 02. Temp. 18° See IV. WT 17°
	11a:	
Arkum	8a:	NW 5. wolkig. See IV. WT 14
	11a:	

HEUTE MORGEN 8 UHR

DEUTSCHE STATIONEN	Uhrzeit	Luftdruck	Wind	Wetter	Temperat.	Luftdruck Charakter u. Änder.	W	Schwelle in hr	Wolken (in Zehntel)	Rel. Feucht.	Minimum	Maximum	Seegang	Wolkenhöhe
Borkum	8	59.5	NW 5	11	16	/ + 1.0	1	20	7 cu	7	2	–	V	6
Wilhelmshaven	8	53.8	NW 5	82	16	/ + 2.0	5	10	2	7	6	13		6
Helgoland	8	54.5	SSW 5	heiter	15								IV	
Altenwalde	8	54.2	NW 4	16	16	/ + 1.0	6	50	8	7	05	12		5
Bremen	8	53.1	WNW 4	00	15	/ + 1.0	5	50	7	9	02	13		3
Hamburg	8	53.8	NW 4	16	15	/ + 1.5	5	4	9	5	12			4
Groß-Borstel	8	–	WNW 3	30	16	–	5	4	7 cu ni	8	3	11		5
Kiel	8	57.2	NW 3	01	14	/ + 1.0	6	–	wolkenlos	8	1	13		
Warnemünde	6	54.7	W 3	30	16	/ + 2.5	1	10	9 cumi, str.	9	2	–	5	5
Swinemünde	8													
Rügenwaldermünde	8	52.9	NNE 5	bed.	18	/ + 0.8	–	–		7	0	12	III	–
Danzig	8	52.3	NNE 1	11	19	\ – 0.5	2	50	10	8	0	15		6
Königsberg	8	52.1	ENE 3	11	16	\ – 0.5	1	50	9	8	0	11		8
Memel	8	52.4	E 1	00	18	– 0	6	20	6	6	–	17	I	5
Aachen	8	63.6	W 4	01	12	/ + 1.0	5	10	3	0	01	10		5
Bonnagen	8	60.0	SW 1	00	14	/ + 3.0	6	0.5	4 ci	9	7	12		9
Hannover	8	59.2	W 2	11	14	–	2	10	9	7	0	11		5
Magdeburg	8	58.1	WNW 5	11	14	/ + 1.5	6	50	10 ni	7	05	12		4
Dresden	8	54.8	SSW 7	55	11	/ + 1.5	6	10	10 ni	9	27	10		3
Berlin	8	55.6	W 4	16	13	/ + 1.5	6	4	10 ni	9	18	12		5
Grünberg i. Schles.	8	53.7	NW 6	51	13	/ + 2.0	5	4	10 ni	0	25	13		4
Breslau	8	47.6	WSW 3	55	14	/ + 0.5	6	2	10 ni	0	36	14		3
Frankfurt a. M.	8	63.8	WSW 2	01	13	/ + 2.0	6	20	4 str-cu	7	81	13		6
Karlsruhe	708	64.6	SW 2	13	13	/ + 2.0	5	10	9 ni	8	01	12		5
Friedrichshafen	8	66.2	W 4	13	12	/ + 2.0	1	20	10 ni	8	2	12		5
Bamberg	8	62.3	NW 2	11	14	/ + 1.0	6	50	8 str-cu	7	04	18		5
München	8	64.0	WSW 3	11	11	/ + 3.0	6	10	10 ni	0	7	3		3
Kahler Asten 852	8	–	WNW 5	55	7	— 0	4	0.05	10 str.	0	7	6		0
Wasserkuppe (Rhön) 950	8	63.2	NW 5	27	7	/ + 1.5	4	0.2	Nebel	0	04	7		3
Feldberg im Taunus 801	8	6												
Brocken 1142	8	56.1	WNW 7	33	5	/ + 1.0	6	0.2	Nebel	0	4	4		0
Fichtelberg 1213	8	62.5	NW 9	30	4	/ + 1.5	6	0.05	10 str.	0	17	3		0
Feldberg i. Mecklenburg 1608	708	6												
Hohe Schwarte 1437	718	635.2	W 2	27	4	/ + 4.0	4	0.05	10 Nebel	0	4	3		0
Zugspitze 2964	718	551.1	NW 9	27	-5	/ + 0.5	9	0.05	10 ni	0	9	-5		0
Säntis 2500	8	564.2	SW 3	27	-2	/ + 1.5	7	0.05	Nebel	0	10	-3		0
Sonnblick 3106	8	5												

Seehöhe in Metern

Luftdruck der Bergstationen nicht auf Schwere und Meeresspiegel reduziert

Nachdruck und Verwertung für öffentliche Vorhersage verboten!

Montag, 3. August 1925

DEUTSCH

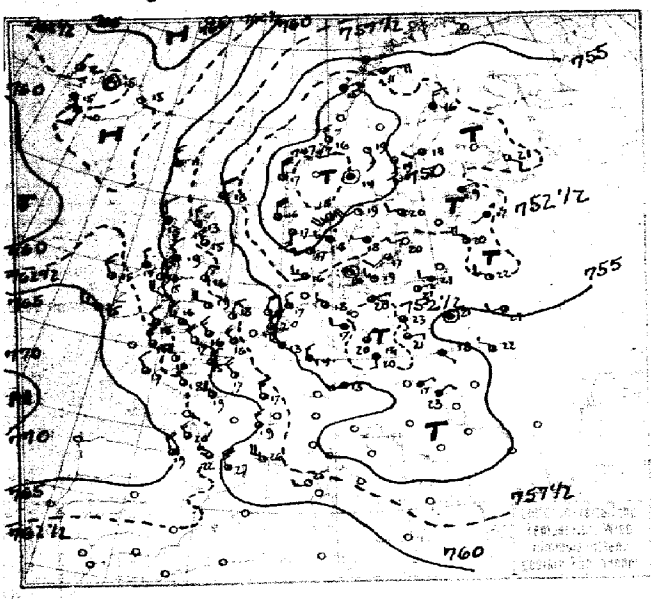

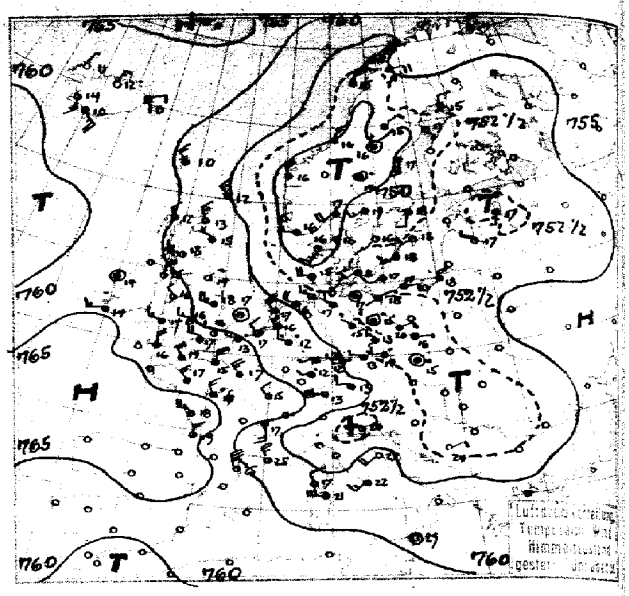

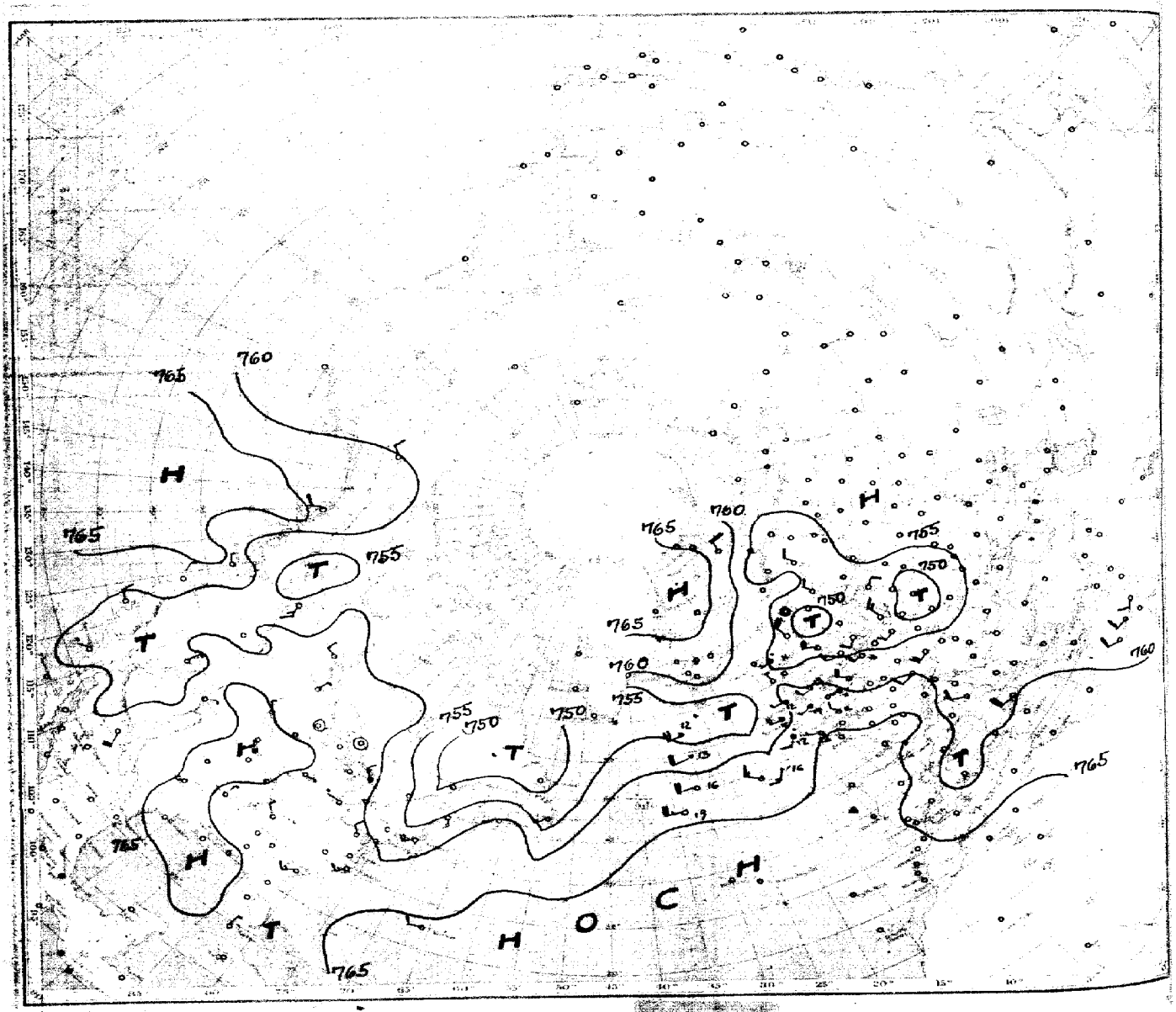

Luftdruck, Temperatur, Wind, Himmelszustand der nördlichen Halbkugel
von Montag, 3. August morgens.

EWARTE Jahrgang 50 Nr. 215

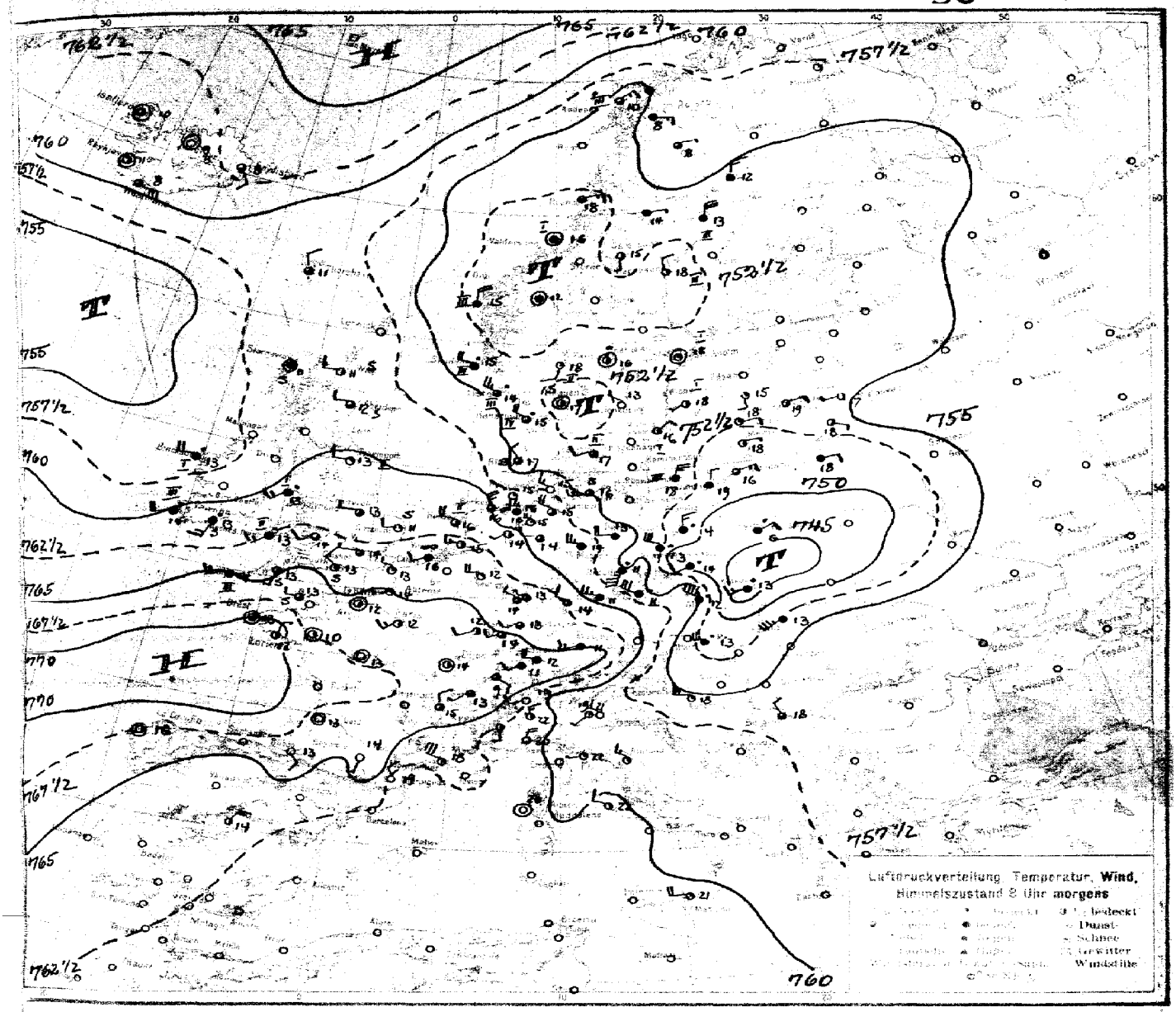

WETTERKARTE ÜBERSICHT 8 Uhr morgens. Montag, 3. August 1925

Unter dem Einfluß des Vorstoßes des Azorenhochs hat sich das ganze Tiefdrucksystem ostwärts verlagert und über Mittelskandinavien verflacht. Dagegen hat sich der Teilwirbel über Südostdeutschland und Polen kräftig vertieft. Es haben sich daher die Luftdruckgegensätze in ganz Deutschland wesentlich verstärkt, die Winde sind stark aufgefrischt, und es sind verbreitet Regenfälle aufgetreten. Primärer Druckanstieg über Mittel- und Südskandinavien und in schwächerem Maße über Frankreich und Deutschland lassen einerseits ein weiteres Vordringen des Hochs und andererseits ein weiteres Vorrücken des Tiefdruckgebietes erwarten. Es wird zunächst eine Besserung der Wetterlage eintreten. Diese dürfte jedoch nur vorübergehend sein, da ein über Irland und Nordwestengland vorhandener primärer Druckfall auf das Herannahen einer neuen Zyklone schließen läßt.

Wbch.

AUSSICHTEN AN DER DEUTSCHEN KÜSTE für Dienstag, 4. August 1925

OSTSEE: Mäßige böige Winde aus West bis Nordwest, meist wolkig, noch Regenschauer, kühl.

WESTSEE: (Wetterwarte Swinemünde) Zunächst noch etwas böige nördliche, später veränderliche Winde, wechselnd bewölkt, wenig Wärmeänderung.

(" Königsberg) Böige westliche bis nordwestliche Winde, zeitweise aufklarend, aber noch kurze Regenschauer, mäßig kühl.

(" ") Heute 11[10] vorm. östliche Ostsee gewarnt. Gefahr stark auffrischender böiger Winde aus Nord bis West. Signalball.

Hamburg, Deutsche Seewarte Kapelle. Abtl. Georgii

Blaudruck: Hartung & Co., Hamburg

Montag, den 3. August 1925 Nr. 215

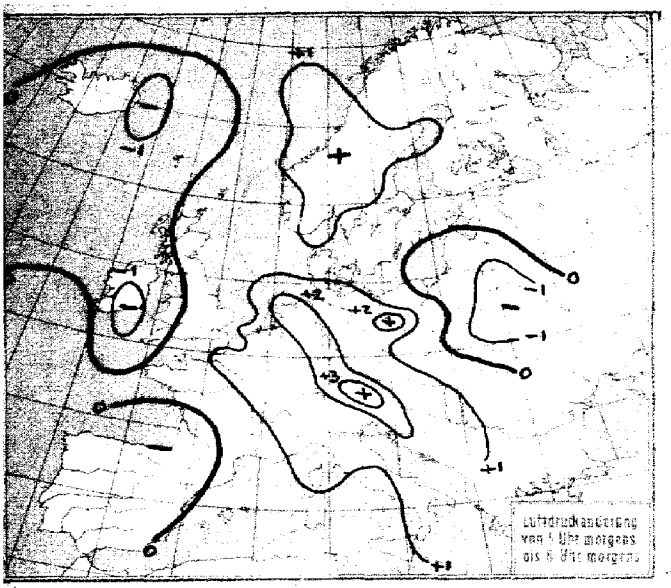

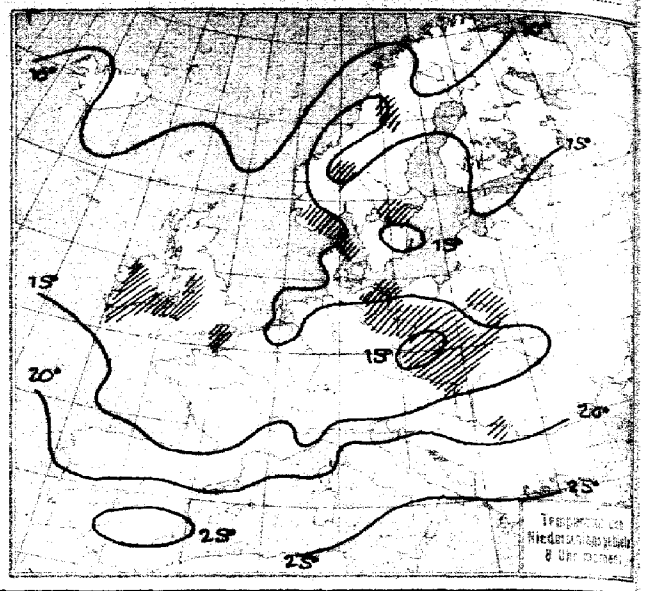

NACH AUFZEICHNUNGEN DER REGISTRIERAPPARATE ZU HAMBURG SEIT GESTERN 8 UHR MORGENS (M. E. Z.)

STUNDE		9	10	11	12m	1	2	3	4	5	6	7	8	9	10	11	12n	1	2	3	4	5	6	7	8
Thermograph		14.5	15.5	16.4	17.4	17.7	18.0	18.4	18.0	17.5	16.7	15.9	15.4	14.5	14.1	13.5	12.9	12.4	12.6	13.2	13.3	13.4	13.7	14.0	14.3
Barograph		49.8	49.7	49.7	49.6	49.6	49.6	49.7	50.0	50.0	50.2	50.4	50.9	51.1	51.3	51.4	51.5	51.6	51.6	51.8	52.0	52.4	52.9	53.4	53.8
Anemograph	Richtung	SW	SW	SW	SW	SW	WSW	NW	N	WSW	NW	NNW	NNW	NNW	NW	NW	W	W	W	W	W	W	W	NW	NW
	m. p. S.	2.0	2.5	2.5	2.2	1.9	2.5	3.2	1.8	2.0	3.0	4.2	5.0	4.2	4.0	3.2	3.2	4.2	5.8	6.5	7.2	7.4	6.0	4.9	5.0
Regenmesser																									
Sonnenscheindauer in Min.		30	-	45	15	5	10	-	-	5	15	-	-	-	-	-	-	-	-	-	-	-	-	15	20

AUFSTIEGE

STATION Wind in m./S.	Seehöhe	Zeit	Boden	200	500	1000	1500	2000	2500	3000	3500	4000	4500	5000	Bemerkungen
Groß Borstel	17m	7a	WNW 5	WzN 9	NW₂W 12	NW 14	1200 NW 14								Sichtw. bis 10 Kilom.
" "	17m	11a	WNW 7	WNW 11	WNW 14	WNW 12	WNW 10	1700 WNW 12							" " 10 "
Lindenberg	122m	10a	NW 10	800 NW₂W 12	NW 15	NW₂N 15	700				mi.	2700 m			" " 4 "
Bremen	.	8a	W 5	800 NW₂W 11	NW 12	NW 14					mi	800 m			" " 20 "
Frankfurt a/M.	.	8a	SW 2	SW 4	1400 WNW 11	800 WNW 13					SW-mi	800 m			" " 20 "
Aachen	.	6a	WSW 6	-	WzS 8	WNW 7	1200 WNW 8			a-cu,	str	1200 m			" " 10 "
Konstanz/Mc.	130m	7a	SSW 2	SW 5	WSW 8	WNW 9									" " 20 "
Kaschau	.	8a	SW 13	SW 14	SW 13					str-cu					" " 50 "
Turin	.	8a	S 1	WNW 13			NW 7			NNW 7					" " 20 "
Mailand	.	8a	N 5	NW 10				NNW 12							" über 50 "
Padua	.	8a	SW 1		SW 7			N₂E 8				NW₂W 9			" bis 50 "
Messina	.	8a	W 7	NW 2	-	WNW 4		SW 1				ci			" " 20 "
Calais	.	6a			NW₂W 8	WSW 6	W₂N 7	NW₂W 8							
Toulouse	.	6a			N₂E 4	WNW 5	WNW 5	NW 3		W₂N 2		W|W			
Budapest	.	8a		W₂S 3	W₂N 3	WNW 4	W₂N 5	W₂N 5		NW 6		NW₂W 6		NW 8	
Croydon	.	8a			W 4	W₂S 7	W 6								
Nymphenburg	.	8a		W 5	W₂S 5										

Nachträge vom 2. August 1925

Kopenhagen	.	2p		SE 3	ESE 4	ESE 3	S 3	S 4							
Budapest	.	2p		NW₂W 8	NW 9	NW 8									
Farnborough	.	2p		NW 7	NW 7	NW 10	NW 11								
Croydon	.	2p		NW 9	NW 10										
Nymphenburg	.	2p		NW 11	NW 16	NW₂N 12									
Reykjavik	37m	6p		N 2	2400 NNW 1	SSE WSW 1	1000 SW 4	1500 SW₂S 5	2000 SW₂S 6	a-cu, mi		1900 m			" " 20 "
Nerrigmane	.	7p			NW 10	NW 9	NW 9								
Lyon	.	7p			NW 10	NW₂W	NW₂W 12	NW 17		NW 15		NW 15			
Mailand	.	7p			NNW 11	N₂W 11									
Padua	.	7p			NW₂W 6		W₂N 12								
Messina	.	7p			NW₂W 7		NW₂W 11								
Vigna di Valle	.	7p			SW 7	WSW 6									

STATION	Luftdruck	Wind	Wetter	Temperat.	Luftdruck Charakter u. Änder.	W	Barometer in m	Wolken (in Zehnteln)	Rel. Feuchtigkeit	Niederschlag	Minimum	Seegang
...lon												
...rich	66.1	SW 2	01	11	/ +1.5	1	20	10 9 SW	88	0	10	-
...ern	66.3	SE 2	10	9	/ +1.3	5	20	7	9	5	9	-
...enf	66.4	SW 1	01	13	/ +1.5	5	20	1 SW-ca	88	16	10	-
...ugano	66.5	WSW 2	00	19	/ +1.5	0	20	klar	3	0	13	-
...elder	62.0	WNW 4	11	16	/ +2.0	1	20	7 ca.	7	⊘	-	III
...lissingen	63.1	WSW 2	23	16							-	
...recht	61.7	W 3	12	15	/ +1.0	1	10	7 SW-ca	6	0	-	-
...openhagen	58.0	WSW 2	11	7	— 0	1	20	7 Sch	7	2	-	III
...agen	51.8	Stille	01	12	/ +0.5	0	20	10 0-ca	8	0	-	3
...anstholm	52.9	NW 4	30	15	/ +1.5	5	88	8 5 ca	9	3	-	III
...laavandshuk	59.7	NNW 1	12	17	/ +0.5	1	50	8 SW-ca	0	0	-	3
...ammershus												
...hisko	56.3	E 3	11	8	— 0	2	>50	10 SW-ca	8	0	7	-
...aparanda	58.4	NNE 3	11	12	/ +0.5	6	>50	10 Sch	7	0.4	10	
...onsele	54.1	E 1	11	14	/ +0.5	6	50	10 SW	8	11	11	-
...estersund	53.3	S 1	01	15	/ +1.0	5	>50	3 ca	8	0.2	10	
...rnösand	51.3	N 2	01	18	/ +0.5	1	>50	5 3 ca	7	0	-	III
...rna											-	
...eristad	53.5	Stille	35	16	/ +1.0	5	—	5 ca	8	4	12	-
...ockholm	53.5	Stille	02	18	/ +0.5	1	20	3 1 ca	6	0	14	-
...nköping	54.3	NW 1	01	18	/ +0.5	1	50	klar	8	0		
...isby	53.5	SW 1	01	18	— 0	1	250	4 ca	7	0	-	I
...almar	54.5	NE 2	01	16	/ +0.5	0	-	8 SW-ca	8	0		I
...illvare	56.5	E 1	11	8	/ +0.5	2	>50	8 SW-ca	9	0	6	-
...rlshamm												
...uröklubb	53.4	NNE 6	11	14	/ +1.0	2	>50	10 ca	+	1	-	III
...ade Hook											-	
...itzbergen											-	
...gö	59.2	NE 3	11	7	— 0	2	>50	10 SW	7	0		III
...ldersund	51.8	Stille	11	16	— 0	2	20	10 7 ca	9	0	-	I
...on	51.3	N 4	13	15	/ +1.0	1	20	10 0-ca	9	0	-	III
...ster	54.0	NW 5	30	14	/ +1.0	5	50	8 3 ca	8	0.4	-	III
...ran-Insel	64.1	NE 4	11	1	— 0	2	2	10 ca	9	0		VI
...-dänes	55.1	NE 4	12	10	/ +0.5	2	20	9 SW-ca	9	0	-	III
...ost											-	
...n Mayen											-	
...rder	53.1	SSW 2	00	18	/ +1.0	0	>50	1 ca	-	0	-	II
...rdö											-	
...ünö	52.4	E 3	16	18	/ +1.0	5	>50	7 ca	8	⊘	-	
...sire	53.8	WNW 4	20	15	/ +0.5	5	>50	10 ca-ca	8	0	-	III
...mbas	51.7	Stille	55	12	/ +1.0	6	20	10 ca	8	6	9	-
...isingfors												
...sa												
...opio												
...rpal												
...a	53.7	E 2	02	19	— 0	3	50	4 ca	7	0	10	-
...rschau	45.8	ENE 2	40	16	\ -1.3	6	2	10 ca	9	9	15	-
...nberg											-	
...sk											-	
...lna	51.3	E 2	12	18	\ -1.5	2		10 SW		0	11	
...skau	43.2	WSW 3	51	13	\ -1.5	6	2	10 ca	9	23	14	
...gen	51.6	N 3	55	14	- -	5	2	10 ca	0	21	14	-
...g	55.9	NW 6	51	-	— 0	6	26	10 ca	88	18	11	
...or	60.0	WNW 5	11	11	/ +1.5	7	50	7 SW-ca	6	1	10	
...fburg	52.3	W 5	41	13	/ +1.0	5	10	10 ca	88	15	12	
...chau	58.0	SW 7	11	13	\ -0.5	9	50	10 SW-ca	7	9	13	-
...ultz	57.0	NW 8	41	12	/ +0.5	6	50	10 ca	8	24	13	-
...dapest											-	
...grad	57.3	NNW 1	16	18	/ +1.0	6	50	8 SW	6	5	16	-
...ajewo												
...am	57.0	W 3	00	18	/ +1.5	0	>50	2 ca	6	0	13	
...a											-	
...en												
...fu												
...in	—	S 1	01							0	17	-
...ua	60.2	NNE 4	00	24	/ +1.5	0	50		+	0	-	III
...orno											-	
...ona		NW 3	01		/ +0.5	3	10			0	-	V
...dalena	59.9				/ +1.0	0	10	6 SW	9		-	
...sina	60.7	W 4	01	28	/ +1.0	0	20	1 SW-ca	6	0	-	3
...ent											-	
...sdig	58	WNW 2	00	21	/ +1.5	0	50		5	0	-	3
...n	60.8	NW 2	01	12	/ +0.5	0	50		5	-	15	-
...rd											-	
...Coruña		NE 3	Nebel	21								
...on	60-	Stille	Nebel	16								
...ga	65-	N 3	Nebel									
...n												
...chal	75.3	SE 2	16	11	\ -1.6	6	50	9 3 ca	0	11	6	
...t Harbour	65.1	NW 3	12	6	/ 0	2	>50	9 9 SW	8	0	-	

STATION	Luftdruck	Wind	Wetter	Temperat.	Luftdruck Charakter u. Änder.	W
Rochefort	7					
Bayonne	66.0	SE 2	01	13	\	-
Bordeaux	65.9	Stille	01	13	\ -0.5	
Clermont						
Dijon	67.1	Stille	01	19	/ +1.0	-
Calais	64.3	WSW 1	01	13	/ +1.0	-
Brest	70.2	Stille	11	12	— 0	
Paris	66.4	SW 3	01	12	/ +1.0	-
Perpignan	62.1	NNW 2	01	19	/ 0	-
Rennes	66.8	Stille	01	10	/ +0.5	-
Straßburg	65.4	WSW 2	11	14	/ +1.5	-
Toulouse	66.6	SSW 1	01	14	3 -0	
Tours	67.3	Stille		13	/ +0.5	-
Ajaccio	61.4	Stille	01	20	/ +1.0	-
Le Havre	65.8	SW 3	11	13	/ +0.5	-
Marignane	63.8	NW 6	01	18	3 +0.5	-
Nancy	66.0	WSW 2	01	12	/ +1.5	-
Lerwick						
Renfrew						
Cranwell	62.4	W 2	12	13	/ +0.5	0
Scilly	65.1	WSW 3	10	14	\ -1.0	2
Wick	59.1	W 2	01	11	— 0	0
Malinhead						
Tynemouth	60.0	W 2	01	13	— 0	0
Pembroke	61.6	SW 3	50	13	\ -0.5	5
Roches Point	62.3	SSW 3	55	13	\ -1.0	6
Croydon	64.2	W 1	12	14	/ +0.5	0
Aberdeen	59.5	W 2	01	12	— 0	0
Valentia	59.9	WSW 4	51	14	— 0	6
Plymouth	64.9	SSW 1	11	13	— 0	1
Guernsey	65.8	W 2	12	13	/ +0.5	0
Stornoway	59.0	Stille	11	11	\ -0.5	2
Holyhead	61.3	SW 3	50	13	\ -0.5	6
Donaghadee						
Yarmouth	62.3	W 2	01	11	/ +0.5	0
Blacksod	58.5	W 4	58	13	\ -0	6
Calshot	64.5	NW 2	01	13	/ +0.5	0
Thorshavn	58.6	WNW 2	11	11	\ -0	1
Seydisfjord	62.7	SE 2	10	8	\ -1.0	1
Acureyri	60.4	Stille	00	9	\ -0.5	0
Isafjord	62.1	Stille	12	10	— 0	0
Reykjavik	60.3	Stille	11	11	\ -0.5	1
Vestmannö	60.2	E 6	13	8	\ -0.5	1
Alexandrovsk						
Archangelsk						
Ust-Zyima						
Matochkin-Sharr						
Dickson						
Petersburg						
Tscherdyn						
Moskau						
Kasan						
Kiew						
Ufa						
Saratow						
Orenburg						
Odessa						
Sewastopol						
Astrachan						
Emba						
Batum						
Baku						
Tobolsk						
Omsk						
Tashkent						
V. Imbatskoe						
Tomsk						
Irkutsk						
Jakutsk						
Wladivostok						
Tanger						
Agadir						
Bou Denib						
Oran						
Algier						
Setif						
Tunis						
Aleppo						
Beyruth						

NORD-AMERIKA 2 UHR NACHTS

	Luftdr.	Wind		Luftdr.	Wind		Luftdr.	Wind		Luftdr.	Wind	
...ohne	7 58-	SW 3	La Paz	7 61-	W 2	Bermuda	7 65-	W 2	Duluth	7 64-	Stille	Tatoosh
...ey	60-	SW 1	Edmonton	58-	NE 2	Key West	64-	N 1	Huron	65-	NW 1	San Fra
...er Point			Nantucket	58-	SW 1	Little Rock	64-	N 1	Salt Lake City	58-	N 1	San Die
...y Sound			Washington	62-	NW 2	Nashville	64-	NW 1	Helena	58-	NE 1	Forth W
...e River	61-	NW 3	Hatteras	61-	SW 3	Cleveland	63-	W 1	Denver	63-	NE 1	El Paso
...peg	64-	N 1	Charleston	61-	SW 3	Chicago	64-	E 1	Roseburg	61-	NW 1	Belle

STATION	GESTERN NACHMITTAG						GESTERN ABEND								STATION	GESTERN NACHMITTAG						GESTERN ABEND							
	Luftdruck	Wind	Wetter	Temperat.	W	Sichtweite in km	Luftdruck	Wind	Wetter	Temperat.	W	Sichtweite in km	Niederschläge	Maximum der Bewegung		Luftdruck	Wind	Wetter	Temperat.	W	Sichtweite in km	Luftdruck	Wind	Wetter	Temperat.	W	Sichtweite in km	Niederschläge	Maximum der Bewegung
Wien															Turin													
Zürich															Genua													
Bern															Livorno													
Genf															Ancona	✓						56.3	SW 4	91	27	0	20	-	
Lugano															Maddalena							56.5	W 6	12	21	2	10	0	
Helder	55.6	NNE 4	10	17	1	20	57.2	NW 5	01	17	1	20	1	II	Messina							59.2	Stille	01	29	0	20		
Vlissingen	53.8	WNW 2	10	15	6	20	59.3	NW 2	10	17	1	20	1	I	Tarent														
Utrecht	55.1	WNW 4	11	20	5	20	57.8	NW 4	00	16	1	50	1	I	Venedig							62.3	WNW 4	09	20	5	20	6	
Kopenhagen	53.6	Stille	11	16	6	20	53.5	SW 2	00	8	6	20	13	I	Rom							57.4	SW 3	02	22	0	10	-	
Skagen	50.4	WSW 3	30	10	5	10	50.7	S 1	11	16	5	10	6	I	Malta														
Hanstholm	50.0	SW 4	01	17	1	60	49.6	SSW 3	01	16	0	50	0	IV	Madrid							63 -	NE 1	00	29				
Stavanger-Sola	52.4	W 3	11	16	1	50	51.6	W 4	13	15	1	50	0	IV	La Coruña	66 -	NE 5	½bed.	19			65 -	—	—	18				
Hammershus	53.2	W 3	09	19	3	20	53.5	WSW 2	01	17	3	20	0	I	Mahon														
Åbisko	54.2	E 5	10	11	2	250	55.1	E 4	11	11	2	250	0	13	Malaga							67 -	SSW 5	00	27				
Haparanda	52.1	NNE 3	11	16	2	250	53.1	NNE 2	11	15	2	250	0.3	17	Horta	71.0	SSW 3	12	26	1	250								
Stensele							51.0	NE 1	18	15	5	250	2	20	Rochefort							65.5	WNW 5	01	18	-	50	0	
Oestersund	49.0	SSE 3	01	19	1	250	49.9	Stille	35	16	5	250	3	20	Bayonne	65.7	NNW 4	11	19	-	50	66.3	—	11	18	-	—	03	
Hernösand	50.1	S 3	01	19	1	250	50.6	S 3	01	17	1	250	0	I	Bordeaux	64.1	NW 3	11	20	-	50	65.1	N 3	11	19	-	20	0	
Särna	48.0	Stille	16	14	6	250	48.7	Stille	34	14	5	50	9	16	Clermont														
Karlstad	50.2	SW 4	00	19	0	-	50.7	SW 3	01	19	0	-	0	20	Dijon	58.7	NNW 5	11	17	-	20	60.8	NW 2	01	13	-	20	11	
Stockholm	51.3	W 2	12	20	1	20	51.9	SSW 1	00	18	1	20	0	21	Calais	58.1	NW 3	11	16	-	20	60.2	WNW 1	30	13	-	20	5	
Jonköping	51.6	W 1	11	18	1	50	52.1	SW 1	01	16	5	50	0	20	Brest	61.5	NW 2	11	17	-	50								
Wisby	52.7	WSW 2	01	20	0	250	52.9	SSW 2	01	18	0	250	0	I	Paris	59.1	NW 3	11	17	-	50	61.5	NW 5	11	17	-	50	2	
Kalmar	52.7	SW 2	12	17	5	-	52.6	SW 3	01	18	5	-	0.5	II	Perpignan	57.9	WNW 7	11	27	-	250	61.0	WNW 7	01	25	-	250	0	
Gällivare	53.8	Stille	11	12	2	250	54.3	ENE 1	11	13	2	250	0	16	Rennes	63.0	NW 3	11	18	-	20	64.1	NNW 3	30	17	-	50	-	
Karlshamn															Straßburg	55.7	W 5	11	16	-	50								
Ekeröklubb							51.4	SE 1	01	17	0	250	0	5	Toulouse	62.7	WNW 3	11	22	-	50								
Quade Hook															Tours	61.9	W 5	11	19	-	50	63.4	NW 3	11	16	-	50	0	
Spitzbergen															Ajaccio	59.0	WSW 3	01	25	-	250	58.7	NNW 2	11	23	-	50	0	
Ingö															Le Havre	60.9	NNE 3	11	15	-	50	62.3	NNE 4	11	15	-	50	02	
Valdersund	49.5	NNW 3	11	16	1	20	50.2	NNE 2	18	16	1	20	0	I	Marignane	58.8	WNW 5	01	26	-	250	62.3	NNE 4	11	15	-	50	02	
Kinn	47.4	N 6	00	17	0	50	49.5	WNW 6	12	16	0	50	0	II	Nancy														
Lister	48.8	S 3	13	17	1	50	56.8	W 1	13	16	5	50	0	II	Lerwick	54.9	N 4	11	12	2	20	55.7	NW 3	01	12	1	50	0	
Bären-Insel							64.7	NE 4	15	1	2	4	0	5	Renfrew	58.4	NW 2	12	19	0	50	59.1	WNW 3	01	18	0	250	20	
Andâne s							53.8	NE 5	00	11	1	20	0	III	Cranwell	58.3	WNW 4	12	19	1	50	57.4	WNW 5	11	18	1	50	20	
Röst	50.9	ENE 4	50	15	6	20	51.3	NNE 5	10	15	1	250	0	IV	Scilly														
Jan Mayen	65.8	SE 1	11	4	2	20	65.1	W 2	11	4	3	20	0	I	Wick	57.8	NNW 3	16	13	6	50	58.5	NNW 3	11	13	6	50	1	
Färder	49.3	SSW 5	00	18	1	250	50.1	SW 4	01	17	0	250	0	III	Malinhead	61.7	NNW 1	11	14	1	50								
Vardö							57.7	N 4	41	7	6	50	—	—	Tynemouth	57.6	NNE 2	02	16	0	50	59.3	NE 1	01	19	0	20	0	
Brönnö															Pembroke	61.4	NW 2	12	15	1	50	62.8	WNW 3	11	14	1	50	0	
Utsire	49.6	N 6	11	16	5	250									Roches Point	64.0	NW 3	00	17	1	50	—	NW 2	01	17	0	50	0	
Dombas	47.4	W 2	11	16	1	250									Croydon	59.3	NW 3	11	16	2	50	60.9	WNW 2	00	16	1	50	0	
Helsingfors	51.5	E 2	11	19	0	10									Aberdeen	57.4	NW 5	11	15	6	50	58.3	NW 4	01	15	0	50	02	
Vasa	51.2	SW 2	12	18	1	250									Valentia	65.4	W 3	11	15	0	250	64.5	WSW 3	11	14	1	50	02	
Kuopio															Plymouth	62.8	NNW 5	11	15	1	250	63.9	N 4	12	16	1	50	0	
Dorpat	53.5	ESE 1	55	17	—	—	53.2	WSW 2	16	15			18		Guernsey	62.4	WNW 4	01	16	0	50	63.6	NW 4	02	14	0	250	0	
Riga	52.6	WNW 4	10	20	6	50	53.7	WNW 1	01	17	1	20	0.6	20	Stornoway	60.0	WNW 2	11	13	2	20								
Warschau	55.0	Stille	11	21	2	10									Holyhead	60.6	WNW 4	00	15	5	50	61.5	NW 1	11	16	0	250	0	
Lemberg	56.7	NW 1	11	22	1	20									Donaghadee	60.8	N 5	02	16	0	50	61.5	N 4	10	15	1	50	0	
Pinsk	54.8	W 2	10	24	3	4									Yarmouth	57.1	WNW 3	01	18	1	20	59.4	Stille	00	17	0	50	0	
Wilna	52.5	WNW 2	10	22	1	-									Blacksod	63.2	NW 3	01	15	0	250	62.5	Stille	11	14	1	250	0	
Krakau	54.7	SE 1	19	18	1	4									Calshot	60.4	NW 4	11	17	1	50	61.6	WNW 4	00	17	1	50	0	
Posen	53.3	SSE 1	12	23	1	20									Thorshavn	60.0	WNW 3	11	11	2	250	59.8	NW 3	11	10	1	50	0	
Prag	51.6	S 1	92	20	0	50	52.5	W 2	55	14	7	20	5	23	Seydisfjord	63.9	E 1	01	15	0	4	63.8	ENE 2	12	10	1	-		
Eger							53.4	W 1	11	13	9	50	9	18	Akureyri	61.8	Stille	00	15	0	-	61.2	N 3	00	12	0	-		
Fröllersdorf	53.2	ENE 1	11	17	6	4	50.8	NW 1	02	16	9	4	—	—	Isafjord	65.7	N 1	01	11	1	-	63.7	N 1	01	11	0	-		
Eisenau	53.8	SW 1	11	23	5	10	52.1	SE 1	11	20	3	20	0	23	Reykjavik	62.4	SE 4	12	15	1	10	61.5	SSE 3	11	14	5	50	01	
Olmütz	53.3	S 1	40	18	5	50	51.2	Stille	31	15	6	50	2	19	Vestmannö	62.6	S 3	22	10	5	20	62.9	SE 3	03	10	0	50		
Budapest																														
Belgrad																														
Serajewo							52.1	ENE 2	00	24	0	—	0	27																
Agram																														
Bodø																														
Athen																														
Korfu																														

SCHIFFSMELDUNGEN

Datum	Zeit	Breite	Länge v. Gr.	Luftdruck	Wind	Wetter	Temper. Luft	Temper. Wasser	W	Sichtweite in km	Wolken (in Zehntel)	Seegang	Dünung aus	Datum	Zeit	Breite	Länge v. Gr.	Luftdruck	Wind	Wetter	Temper. Luft	Temper. Wasser	W	Sichtweite in km	Wolken (in Zehntel)	Seegang	Dünung aus
2. Aug.	2h	48.6	27.3 W	64	WNW 4	09	19	16	6	50	2	am	1	W	2. Aug.	2h	54.0	28.4 W	57 -	WSW 4	13	13	13	4	50	10	stv.
"	"	49.6	12.5 W	68	WSW 3	01	16	18	6	250	5	am	0	NW	"	"	49.1	15.0 W	62 -	SW 3	25	16	16	3	4	Nebel	
"	"	50.6	22.1 W	55	SSE 5	05	13	14	5	10	10	mi.	3		"	"	50.3	29.4 W	61 -	W 4	30	16	16	3	20	10	stv.
"	"	48.7	22.5 W	63	SW 4	29	19	18	-	1	Nebel		—	—	"	"	56.3	29.4 W	54 -	W 4	30	12	12	0	20	7	am
"	"	48.5	20.8 W	65	S 4	16	19	17	1	20	6	mSW	1	SW	"	8a	56.4	24.5 W	54 -	WNW 4	10	12	12	2	50	7	stv.
"	"	48.6	12.4 W	67	W 3	12	16	16	0	50	7	am	1	NW	"	"	48.5	23.9 W	62 -	WNW 3	12	17	16	1	50	10	stv.
"	"	45.5	36.1 W	67	WSW 4	11	21	20	1	50	6	am	1	SW	"	"	49.4	11.4 W	63 -	SW 5	11	15	15	2	20	10	stv.
"	7a	49.4	15.6 W	64	SSW 5	30	16	15	5	20	10	SW	0	SW	"	"	50.6	17.4 W	61 -	WNW 4	10	14	15	5	50	1	am
"	"	48.3	24.8 W	63	NW 1	00	20	18	-	50	2	stv.	0	NW	"	"	54.0	31.2 W	55 -	W 6	10	11	12	2	20	8	am
"	"	49.2	11.1 W	66	SSW 3	30	15	16	-	20	9	stv.	-	-	"	"	56.2	32.0 W	55 -	W 5	44	10	9	5	10	10	am
"	"	44.7	38.5 W	67	W 4	01	22	21	0	20	8	stvam	1	W													
"	"	56.3	18.6 W	57	WSW 4	92	13	12	6	10	10	mi.	4	SW													
"	"	54.5	25.3 W	55	SW 3	16	13	13	6	20	9	stv.	1	S													

WETTERBERICHT
DER
DEUTSCHEN SEEWARTE

JAHRGANG 50, Nr. 216 — VERLAGSORT HAMBURG — Dienstag, 4 August 1925

Mitteleuropäische Zeit — Luftdruck reduziert auf 0° Temperatur, Meeresspiegel und Schwere in 45° Breite — Temperatur in Celsius-Graden — Windstärke Beaufortskala (12 = Orkan) — Wetter: 00 bis 09 wolkenlos bis halb bedeckt; 10 bis 19 halb bis ganz bedeckt; 20 bis 29 Dunst oder Nebel; 30 bis 39 Schauer; 40 bis 49 Rieselregen; 50 bis 59 sonstiger Regen; 60 bis 69 Schnee; 70 bis 79 Graupel oder Regen und Schnee gemischt; 80 bis 89 Hagel; 90 bis 99 Gewitter — Witterungsverlauf seit der letzten Beobachtung: 0 = wolkenlos bis halb bedeckt, 1 = wolkig, 2 = anhaltend ganz bedeckt, 3 = Dunst oder Nebel, 4 = dichter Nebel, 5 = Schauer, 6 = Regen oder Rieselregen, 7 = Schnee, 8 = Graupeln oder Hagel, 9 = Gewitter — Relative Feuchtigkeit: 0 = 95 bis 100 %, 1 = 90 bis 94 %, 2 = 80 bis 89 %, 3 = 70 bis 79 %, 4 = 60 bis 69 %, 5 = 50 bis 59 %, 4 = 40 bis 49 %, 3 = 30 bis 39 %, 2 = 20 bis 29 %, 1 = 10 bis 19 %

GESTERN NACHMITTAG 2 UHR

DEUTSCHE STATIONEN	Uhrzeit	Luftdruck	Wind	Wetter	Temperat.	Luftdruck Charakter. u. Änder.	W	Stärke in m	Wolken (in Zehntel)	Rel. Feucht.	Seegang	Wolkenhöhe
Borkum	2	61.5	NW 4	11	19	+1.5	1	20	—	8	–	
Helgoland	2		W 4	wolkig	–							
Altenwalde	2	60.9	NW 5	11	18	+1.0	1	250	6	6	–	5
Bremen	2											
Hamburg	2	60.3	NW 5	11	18	+1.0	5	20	8	5	–	4
Groß-Borstel	2											
Kiel	2	57.7	NW 4	11	18	+0.5	5	–	8	7	–	6
Warnemünde	2											
Swinemünde	2											
Rügenwaldermünde	2											
Danzig	2	53.2	WNW 6	11	20	00	2	50	10	8	–	5
Königsberg	2	51.6	NE 5	30	19	0.0	1	50	10	7	–	5
Memel	2	52.9	NE 2	14	21	-0.5	1	20	10	6	–	9
Aachen	2	64.4	SSW 5	11	19	0.0	1	20	7	5	–	5
Lohmingen	2											
Hannover	2	61.4	WNW 5	11	20	+1.0	1	50	6	4	–	5
Magdeburg	2	61.9	NW 5	00	21	+0.5	5	50	5	4	–	6
Dresden	2											
Berlin	2	59.7	W 7	11	14	+1.0	6	20	10	8	–	5
Grünberg i. Schles.	2	62.5	NW 2	10	21	+0.5	1	20	5	5	–	5
Breslau	2											
Frankfurt a. M.	2	58.7	WNW 6	16	14	+2.0	6	4	10	9	–	3
Karlsruhe	2											
Friedrichshafen	2	66.1	WSW 1	11	18	+0.5	1	20	10	5	–	6
Feldberg i. Taunus 801	2											
Bamberg	2											
München	2											
Kahler Asten 852	2	65.3	NW 3	11	15	+0.5	1	20	8	6	–	4
Wasserkuppe (Rhön) 950	2	–	WSW 5	00	12	0.0	1	20	5	8	–	4
Feldberg i. Taunus 801	2	6										
Feldberg i. Schwarzw. 1497	2	6										
Zugspitze 2964	2	6										
Säntis 2500	2	6										
Sonnblick 3106	2	6										
Seehöhe in Metern	2	6										
	2	6										
	2	6										

Dienstag, den 4. August 1925

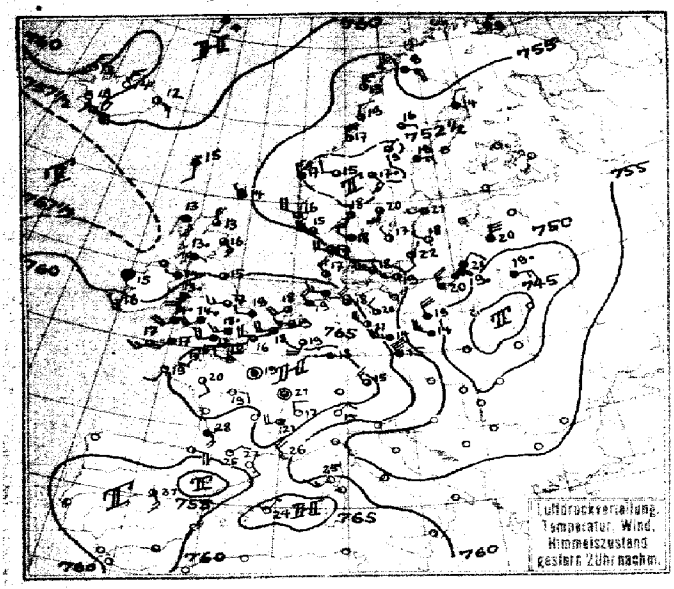

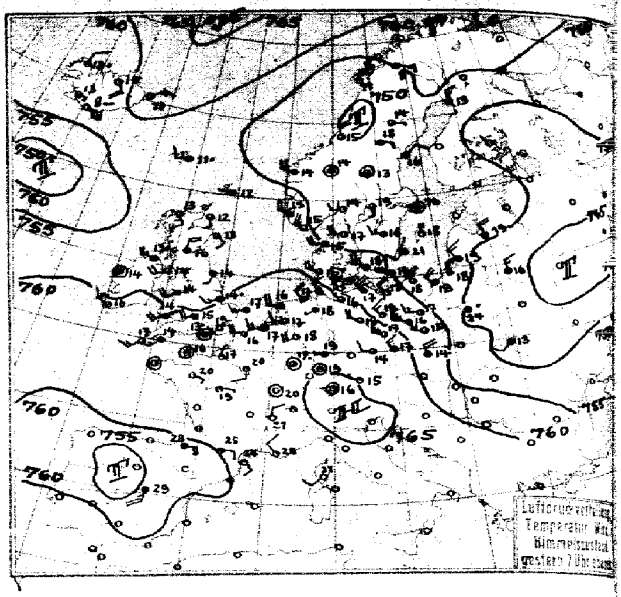

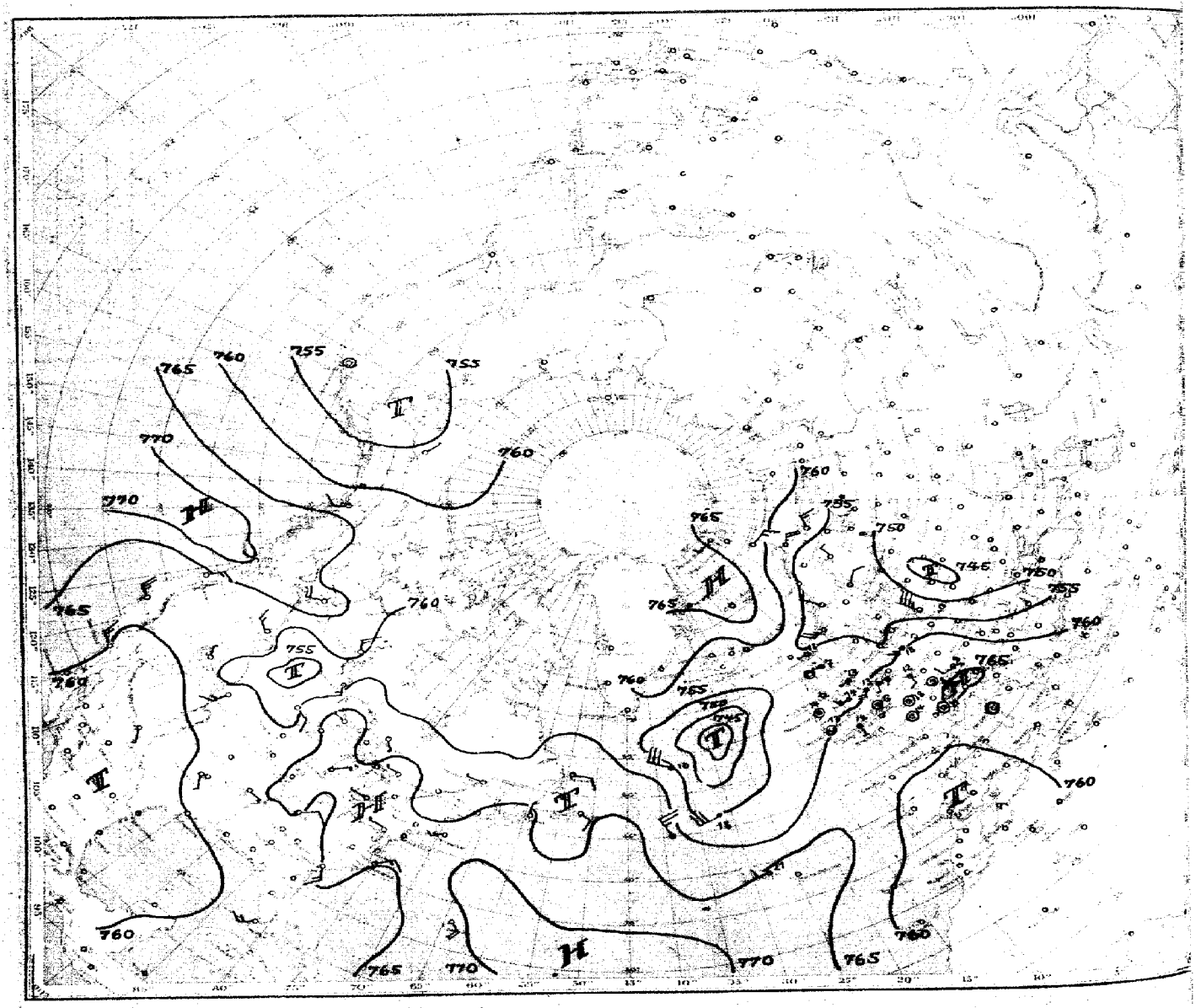

Luftdruck, Temperatur, Wind, Himmelszustand der nördlichen Halbkugel
vom Dienstag, 4. August. 25 morgens.

WARTE Jahrgang 50 Nr. 216

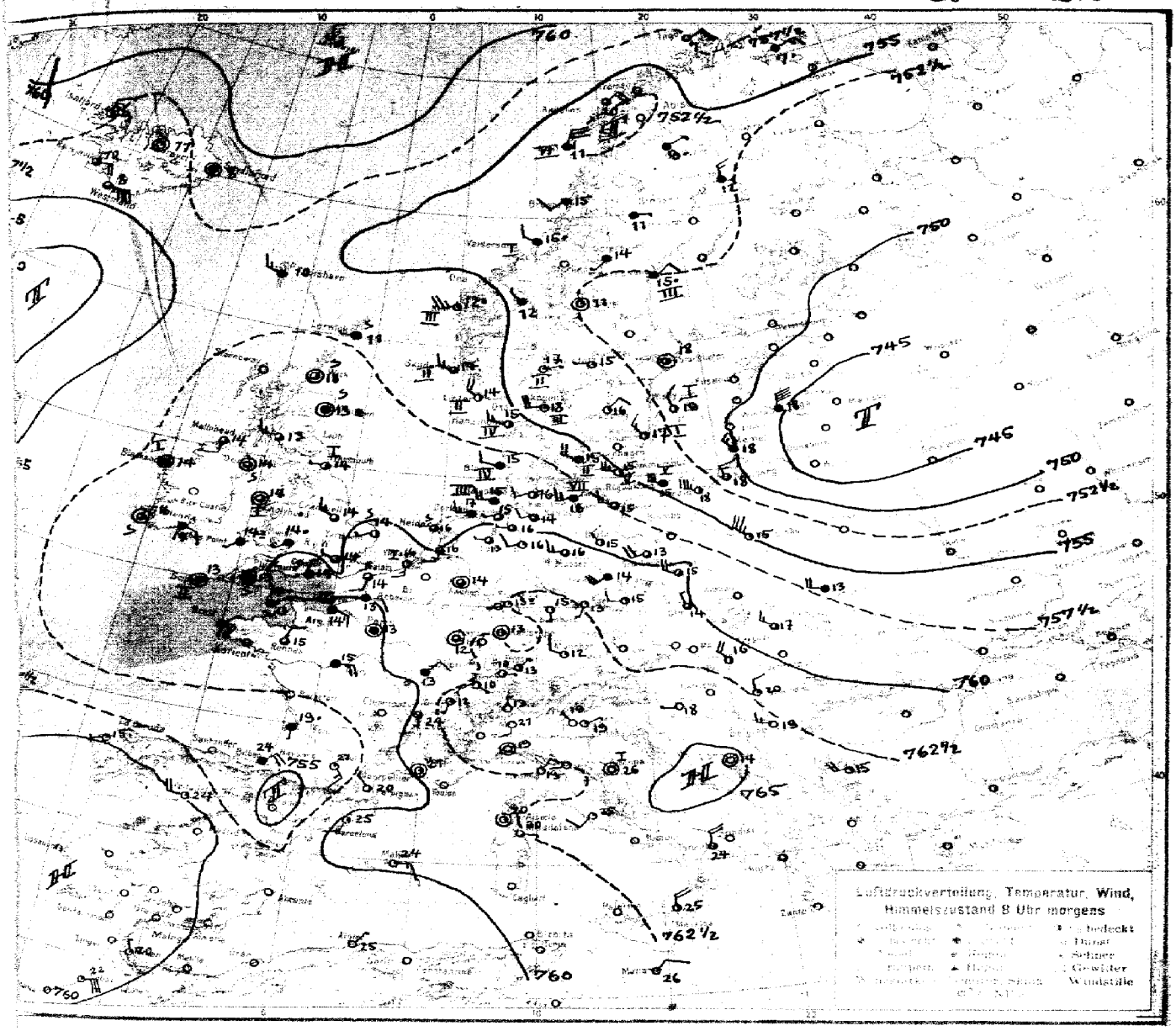

GEMEINE ÜBERSICHT 8 Uhr morgens: Dienstag, den 4. August 1925

sand, die vom Azorenhoch abgespaltene Antizyklone ziemlich rasch ostwärts wanderte, hielt die Passivität der Atmosphäre im nördl. Zyklonengebiet weiterhin die Zyklone über Polen hat sich unter Vertiefung nordwärts verlagert und die Winde in der östlichen Ostsee stark aufgefrischt. Thermische Einflüsse der letzteren sichten haben die spanische Depression in Bewegung gesetzt und in ostnordöstlicher Richtung verschoben. Wenn auch das weitere Vordringen Luftdruckfall den hervorrufen wird, so dürfte es nur ein Zurückdrehen der Winde im Gefolge haben, das süd-nördliche Druckgefälle und damit die Westströmung dürfte westlichen bei uns erhalten bleiben, sodaß wir auch weiterhin mit unbeständigem Wetter zu rechnen haben.

ERAUSSICHTEN AN DER DEUTSCHEN KÜSTE für Mittwoch, den 5. August 1925

STSEE Schwache zurückdrehende Winde, vorübergehend auflarend, strichweise Regenschauer, mäßig warm.

(W. Swinemünde) Zunächst noch böige nordwestliche, nach vorübergehendem Abflauen nach südlichen Richtungen zurückdrehende Winde, meist heiter, später zunehmende Bewölkung, wenig Wärmeänderung.

STSEE Mäßige bis frische nordwestliche Winde, wenig Temperaturänderung, Regenschauer, wolkig.

Kr.

burg, Deutsche Seewarte Kapelle. Abt. III. Georgii Blaudruck: Hartung & Co., Hamburg

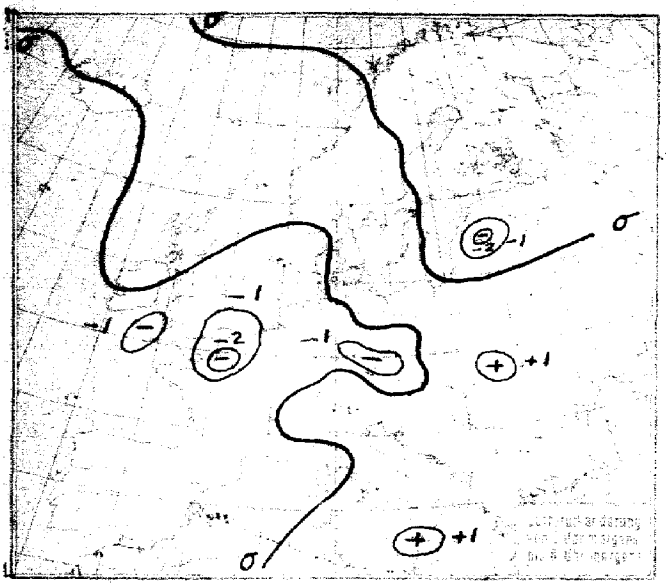

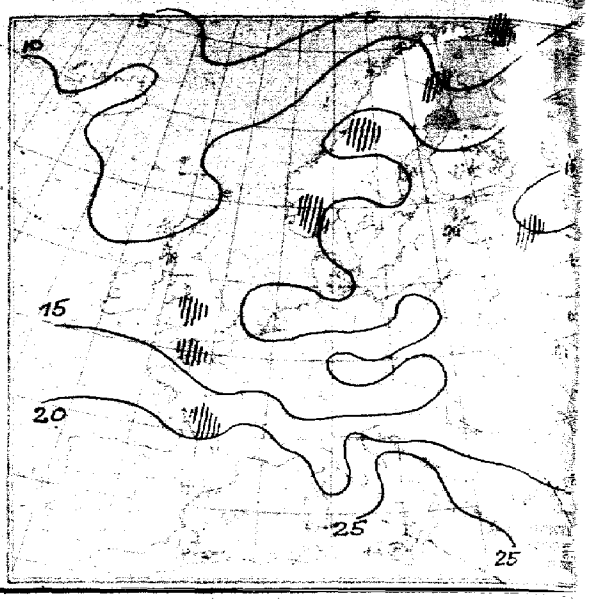

NACH AUFZEICHNUNGEN DER REGISTRIERAPPARATE ZU HAMBURG SEIT GESTERN 8 UHR MORGENS (M.E.Z.)

STUNDE		9	10	11	12m	1	2	3	4	5	6	7	8	9	10	11	12n	1	2	3	4	5	6	7
Thermograph		15.7	16.8	17.4	18.0	18.2	18.2	18.2	18.0	17.7	17.0	16.2	15.2	14.5	14.3	13.8	13.8	13.5	13.2	13.0	13.4	13.6	13.5	13.5
Barograph		54.7	54.9	55.6	56.1	56.4	56.7	56.9	57.2	57.2	57.3	57.4	57.4	57.4	57.4	57.4	57.2	57.0	56.7	56.3	56.7	55.7	55.4	55.2
Anemograph	Richtung	NW	NW	NW	NW	NW	NW	NW	NNW	NNW	NNW	NW	NW	W	WNW	WNW	WNW	WNW	WNW	WNW	WNW	WNW	WNW	WNW
	m.p.S.	7.0	6.8	7.5	8.0	8.5	9.5	9.5	10.0	9.5	8.5	7.0	5.0	3.5	3.0	2.8	3.0	3.5	4.8	5.0	5.8	5.0	4.6	5.2
Regenmesser																								
Sonnenscheindauer in Min.		20	60	45	45	40	30	35	60	40	10													

AUFSTIEGE

STATION Wind in m./S.	Seehöhe	Zeit	Boden	200	500	1000	1500	2000	2500	3000	3500	4000	4500	5000	Bemerkung
						vom 3. August 1925									Stohtw. bis
Kristianstad	-	9a	174' 67%			60' 99%		1880 1.7° 99%							
Visby		9a		ESE 1	E 1 N 1	SE 3									
Östersund	-	9a	6600 SE 4	7000 SE 9	5000 SE 13	4000 SSE 10	10000 SE 5	SE 4		SE 6		SE 6		SE 7	
Stockholm	-	8a		NW 1	SW 1	SW 1	SW 1	SSW 2		SW 2		WNW 3			
Kristianstad	-	10a		NW 4 NW 3	NW 3	W 3	SW 4	SW 6							
Dessau	-	11a	NW 7	NW 8	NW 15	500 NW 12						m 600 m			
Bremen	-	12m	NW 9	800 WNW 11	WNW 13	WNW 8						cu 800 m			
Karlsruhe	130m	12m	W 2	W 3	W 4	700 W 4						fr-m 700 m			
Lerwick	-	2p		W 6	W 5	W 7	W 8								
Gyldever	-	2p		SW 7	SW 9	WNW 9									
Fyrth	-	2p	WNW 5	WNW 6	WNW 5	WNW 11	W 14	1600 W 11			a-sm.				
Le Havre	-	7p		S 4	SW 4	SW 9	WNW 3	W 5		NW 7		W NW 8			
Ajaccio	-	7p		SSE 1	ESE 3	W 3	NW 6			WNW 11		W 8			
Friedrichshf.	400m	5p	S 2 6000 SW 17	7000 NNW 27	9000 NNW 29	8000 NNW 29	8600 NW 23	W 5		W 5	3000 NW 4	NW 8	SW 12	SE-	
Rostock	37m	5p		WNW 17	NW 19	NW 16	NW 17								
						Heute morgen									
Rostock	37m	8a	166' 75%	300 125' 87%	700 104' 79%	1000 76' 82%	1500 33' 88%	2.0' 77%							
			W N 4	W 9	WNW 10	WNW 12	WNW 14	W N 15							
Friedrichsh.	400m	6a	NE 3 5500 W N 20		6500 W 23	E 2 7300 W 27	S 1	SW 5	W 8	W 10	W 11	W N 14	W N 17	W N 18	
Königsberg	-	6a	NNW 5		NW 13	NNW 17	1600 NNW 16	NNW 20	2400 NNW 22	NW 15	3600 NNW 20				über
Hamburg (Doritel)	17m	7a	WNW 5	W 8	W 12	W 10	W 12					700 m			bis
Bremen	-	7a	WNW 5	W 8	W 12	200 W 10	W 12								
Aachen	-	7a	W 3		SW 4	SW 3	1400 SE 4								
Breslau	-	7a	W N 4		400 W N 8	700 NW 10	1200 NW 7								
Leipzig	-	7a	SW 12		400 W 12	500 W N 8	800 SW 5	1000 W N 8							
Stuttgart	-	7a				ESE 7	SE 5	2200 W 5							
München	-	7a	Stille		700 S 2	S 7	SE 2	S 1	1900 W 3						
Zürich	-	7a	SW 1		ESW 2	SW 1	WNW 4	W 5		WNW 10		WNW 15			
Prag	254m	8a	W 3	WSW 9	NW 9	NW 8	NW 12	WNW 6				SW-			
Mailand	-	8a	S 3		S 12	NNW 1	W 1								
Rom	-	8a	SW 3			S 1						W 13			
Ancona	-	8a				SSE 2		NW 3		NW 10					
Holyhead	-	8a		NE 3	N 3	NW 3									
Cranwell	-	8a		NW 1	NW 3										
Felixstowe	-	8a		W 5	SW 5										
Mainz	-	8a			Stille	Stille	Stille								
Lympne	-	8a		SW 5	SW 7	SW 6									
Croydon	-	8a			W 3	WNW 4									
Calais	-	6a		SW 4	SW 6	WSW 8									
Montelimar	-	6a	-	-	SW 5	W 18	SSE 19								
Toats	-	6a	-	-	SE 7	SE 6	SE								

Dienstag, 4. August 1925

STATION	MORGEN Luftdruck	Wind	Wetter	Temperat.	Luftdruck Charakter u. Änder.	W	Sichtw. in km	Wolken (in Zehntel)	Rel. Feucht.	Niederschl.	Minimum	Seegang
Reykjavik	57	ENE 4	n	10	— 0.5		50	8 Cu 2 Cu	7	0		
Vestmannö	55.1	E 9	0	2	— 0	1	4	9				
Alexandrovsk												
Archangelsk												
Usi-Zyima												
Matochkin-Sharr												
Dickson												
Petersburg												
Tscherdyn												
Moskau												
Kasan												
Kiew												
Ufa												
Saratow												
Orenburg												
Odessa												
Sewastopol												
Astrachan												
Emba												
Batum												
Baku												
Tobolsk												
Omsk												
Tashkent												
V. Imbatskoe												
Tomsk												
Irkutsk												
Jakutsk												
Wladivostok												
Tanger	63.2	NNW 1	1/2 bed.	20								
Agadir												
Bou Denib												
Oran												
Algier	59	NE 1	0 1/2 bed.	25								
Setif												
Tunis												
Aleppo												
Beyruth												

NORD-AMERIKA 2 UHR NACHTS

	Luftdr.	Wind		Luftdr.	Wind		Luftdr.	Wind		Luftdr.	Wind		Luftdr.	Wind
Johns	64	SE 2	La Paz	61	NW 3	Bermuda	69	SE 4	Duluth	67	W 1	Tatoosh	70	SW 1
ney	65	N 1	Edmonton	66	SW 4	Key West	62	SW 3	Huron	60	E 2	San Francisco	62	W 5
er Point	63	W 1	Nantucket	66	SW 3	Little Rock	64	E 1	Salt Lake City	61	NW 1	San Diego	64	W 3
y Sound	66	W 1	Washington	66	W 1	Nashville	65	NE 2	Helena	63	W 3	Forth Worth	61	SE 1
le River	62	SE 1	Hatteras	65	NE 3	Cleveland	66	W 1	Denver	63	S 3	El Paso	58	SE 1
lipeg	56	SE 3	Charleston	65	SE 3	Chicago	66	NE 1	Roseburg	65	N 3	Belle Isle	63	E 2

STATION	GESTERN NACHMITTAG						GESTERN ABEND							
	Luftdruck	Wind	Wetter	Temperat.	W	Sichtweite in km	Luftdruck	Wind	Wetter	Temperat.	W	Sichtweite in km	Niederschlag	Maximum oder Sargent
...sh	65.7	S 2	11	19	1	50								
	65.3	NW 2	02	18	1	50								
	65.2	NNE 2	01	17	0	>50								
...no	64.4	NE 2	00	15	0	20								
...er	63.0	SW 4	11	18	1	20	62.5	WSW 4	11	16	1	20	0	V
...dingen	64.8	WSW 4	11	18	1	20	63.8	WSW 3	12	17	1	20	0	III
...cht	63.6	WSW 3	11	19	1	20	63.2	WSW 2	12	17	1	20	0	21
...nhagen	55.9	W 5	11	18	6	50	57.1	NNW 4	00	18	1	20	∅	II
...en	53.5	WNW 2	01	18	0	20	53.9	W 4	12	17	5	10	0	IV
...tholm	55.8	W 4	11	17	1	50	56.0	W 4	00	15	5	50	∅	V
...udshuk	55.1	NW 4	11	17	1	50	55.2	WNW 5	35	15	5	50	4	V
...mershus	55.5	W 3	01	19	0	50	55.5	WNW 6	05	17	5	20	0	II
...ko	55.7	E 5	11	9	2	>50	55.4	E 3	16	8	2	>50	0.1	10
...uranda	54.1	NNE 2	11	14	2	>50	53.8	N 3	11	13	2	>50	0	15
...pele	53.7	E 1	11	16	1	>50	53.7	E 1	11	14	1	>50	0.3	16
...ersund	52.3	NE 1	18	19	1	50	52.0	ESE 1	03	18	1	>50	0	20
...ösand	53.0	E 3	11	12	1	>50	53.2	NE 2	11	16	2	>50	0	17
...a	51.4	SE 2	35	17	1	>50	52.3	SWNW	00	13	5	>50	1	18
...stad	53.5	S 4	11	20	1	-	53.4	S 1	12	19	1	-	0	23
...kholm	53.3	WSW 1	10	21	1	20	53.0	SWNW	00	19	1	20	0	22
...öping	54.1	NW 1	01	17	0	50	54.1	W 3	03	16	5	50	2	19
...by	53.9	WNW 2	01	18	0	>50	53.8	N 1	01	18	0	>50	0	I
...aar	53.9	SSE 2	01	22	1	-	53.6	SW 1	30	21	1	-	0.2	II
...vare	56.3	ENE 1	11	10	2	>50	55.8	ENE 2	11	8	2	>50	0	11
...shamm														
...ökiubb							53.7	N 5	11	13	2	>50	0	17
...ie Hook														
...ibergen	64.1	NW 2	8	7	2	>50	63.4	NW 3	11	6	2	50	-	-
							58.6	NE 5	11	8	2	50	0	I
...ersund	58.6	NNW 3	10	17	1	20	60.7	NNW 4	12	15	2	50	0	I
...i	52.8	NNW 3	10	17	1	50	54.7	NNW 4	16	14	6	20	∅	III
...er	65.4	WNW 5	13	15	5	50	55.8	WNW 5	13	15	5	50	2	III
...n-Insel	64.6	NE 3	11	2	2	4	63.7	NE 3	11	3	2	4	0	IV
...ines	58.5	NE 5	11	10	2	50	55.1	NE 5	11	9	2	50	0	III
	59.0	N 5	02	13	1	20	59.8	NNE 6	00	11	1	20	0	IV
...Mayen	66.1	SSW 1	11	4	7	20	65.8	SW 1	11	4	2	20	0	II
...ier	59		01	18	0	50	53.6	WSW 2	01	17	0	>50	0	I
...lö	58.2	NE 3	11	9	2	50	58.1	N 3	11	8	2	50	0	III
...inö	58.8	N 2	00	19	0	>50								
...ge	55.3	WNW 4	30	16	5	>50	56.1	WNW 4	11	15	5	50	1	II
...bas	51.1	W 2	12	15	1	50	52.6	SWNW	10	14	5	>50	2	-
...ingfors														
...i														
...pio														
...pal														
	51.9	N 6	11	20	1	20	51.5	NNW 4	11	19	2	50	0	21
...rschau							48.2	SW	51	24	6	10	36	18
...berg							47.2	SW 2	11	13	6	2	3	20
...k														
...na	47.9	E 3	52	19	6	-	46.4	N 3	59	16	6	1	0	19
...kau														
...in	53.9	NNW 6	11	19	6	10	56.4	W 3	11	17	6	0.5	8	20
...r	59.9	NW 7	11	15	6	50	61.2	NW 3	02	17	1	50	4	18
...r	62.7	WNW 6	16	14	5	50	63.3	W 2	11	19	1	50	∅	17
...burg	58.9	W 6	41	13	6	10	58.9	W 7	19	16	6	20	14	16
...chau	46.9	SW 6	51	13	6	20								
...litz	54.4	NW 6	41	12	6	20	58.1	NNW 4	11	14	6	50	3	15
...apest														
...krad														
...dewo														
...am														
...n														
...fu														

STATION	GESTERN NACHMITTAG						GESTERN ABEND					
	Luftdruck	Wind	Wetter	Temperat.	W	Sichtweite in km	Luftdruck	Wind	Wetter	Temperat.	W	Sichtweite in km
Turin												
Genua												
Livorno	55.1	W 3	12	30	5	0.5						
Ancona												
Maddalena												
Messina												
Tarent												
Venedig												
Rom												
Malta												
Madrid	58-	SE 3	½bed.	31			56.3	S 5	11	29		0
La Coruña												
Mahon	65-	NE 1	½bed.	24								
Malaga												
Horta							66.5	SW 1	02	27	0	20
Rochefort												
Bayonne	61.2	E 4	01	32	-	50	59.4	E 4	11	22	-	50
Bordeaux	63.5	SE 2	11	28	-	50						
Clermont												
Dijon	58.0	SWNW	11	21	-	20	60.2	SWNW	01	26	-	50
Calais	60.8	WSW 4	11	15	-	20	60.1	WSW 4	11	16	-	50
Brest	60.2	SW 2	01	19	-	50		SWNW	11			50
Paris	66.0	SWNW	11	19	-	20	64.5	S 2	01	26	-	50
Perpignan	63.8	SE 1	01	27	-	>50	61.8	SE 2	01	24	-	50
Rennes	65.4	SE 2	01	20	-	50	63.5	ESE 1	11	20	-	50
Straßburg	65.9	WNW 2	29	26	-	20	64.8	SWNW	01	18	-	50
Toulouse	63.5	NE 2	01	25	-	>50	60.6	E 2	01	25	-	>50
Tours	66.4	E 2	01	19	-	0.5	64.2	E 1	01	19	-	20
Ajaccio	61.2	SW 3	01	25	-	>50	62.3	SW 2	01	21	-	50
Le Havre	65.5	W 1	01	18	-	50	64.2	NNE 1	01	17	-	50
Marignane	62.5	NW 4	01	26	-	>50	61.2	NW 2	01	25	-	50
Nancy	66.4	WSW 1	11	18	-	50	67.2	SWNW	50	17	-	50
Lerwick	56.6	NW 1	01	19	1	50	56.5	W 1	11	12	2	50
Renfrew	59.0	ESE 1	60	13	6	50	63.8	WSW 4	11	16	1	50
Cranwell	61.7	WSW 8	16	17	6	50	62.3	SW 3	30	14	5	50
Scilly	64.3	SW 3	11	17	1	20	63.0	SW 3	12	17	1	50
Wick	58.8	NNW 1	11	13	1	50	58.5	SSE 1	11	12	1	50
Malinhead							57.6	W 5	54	13	6	20
Tynemouth	60.0	W 1	15	15	6	10	58.7	SSW 1	13	16	6	20
Pembroke	61.7	SW 4	50	14	6	10	61.5	SW 4	23	14	6	10
Roches Point	61.0	S 3	11	16	6	20	61.1	S 3	11	14	6	20
Croydon	64.0	WSW 3	50	18	6	50	63.1	SW 3	12	19	2	20
Aberdeen	59.2	SE 3	11	16	1	20	59.4	SE 2	10	13	2	20
Valentia	60.6	NW 2	00	16	6	50	60.7	WNW 3	00	16	0	20
Plymouth	62.3	SW 4	11	17	6	50	63.5	SW 3	10	15	1	50
Guernsey	65.2	SW 2	00	16	0	50	64.1	SWNW	01	16	0	20
Stornoway	58.5	SE 3	11	13	2	20	57.0	SE 2	00	12	1	20
Holyhead	60.2	SSW 5	00	12	6	50	59.5	SW 4	11	14	6	20
Donaghadee	59.5	W 1	12	14	6	50	58.9	W 4	10	12	2	50
Yarmouth	62.9	W 2	12	13	1	20	62.7	WSW 3	11	17	5	20
Blacksod	58.1	SWNW	11	15	5	50	58.8	SWNW	11	14	2	20
Calshot	64.2	WSW 6	11	17	1	50	58.2	SWNW	41	13	6	4
Thorshavn	58.4	SSE 2	11	15	6	50	59.0	WSW 2	40	11	2	20
Seydisfjord	62.2	ESE 3	11	12	1	0.05	60.6	NE 3	11	10	0	50
Akureyri	58.7	N 3	00	13	0	0.5	57.6	SE 9	02	17	0	2
Isafford	60.7	N 3	00	13	0	1	57.0	N 2	31	13	0	1
Reykjavik	59.0	SSE 3	10	12	1	50	57.9	ESE 1	15	15		20
Vestmannö	59.5	E 6	13	7	0	10	57.9	E 5	24	8	0	4

SCHIFFSMELDUNGEN

Zeit	Breite	Länge v. Gr.	Luftdruck	Wind	Wetter	Temper. Luft	Temper. Wasser	W	Sichtweite in km	Wolken (in Zehnteln)	Seegang	Dünung aus
7p	43°7'	38°7'W	761-	WSW 5	58	26	23	6	10	10 cu-nb	1	W
7a	51°0'	36°2'W	58-	WNW 6	00	12	13	1	20	6 s-cu-nb	6	W
7p	55°4'	29°7'W	52-	WSW 5	00		-	5	20	10 cu-nb	2	SW
8a	54°0'	31°2'W	55-	W 4					10		6	W
2p	46°3'	35°6'W	61-	WSW 4	80	21	19	5	20	7 cu-nb	6	W
7p	49°9'	32°0'W	61-	W 3	00	18	15	1	50	3 str	0	N
7p	53°4'	27°0'W	55-	W 6	11	9	7	5	50	8 nb	6	W
7p	59°3'	9°4'W	57-	SE 3	12	14	13	6	>50	3 cu	3	N
2p	59°5'	6°8'W	65-	NNW 1	10	15	13	1	50	7 cu-nb	1	N
2p	58°9'	24°6'W	52-	W 7	58	9	11	5	20	7 cu-nb	7	W
2a	49°0'	41°2'W	67-	WSW 3	12	21	20	1	50	8 cu-cu	0	
2a	41°6'	45°0'W	68	SWNW	10	23	24	0	50	-	0	NE
2p	47°8'	26°8'W	67-	WSW 2	11	19	19	1	20	8 cu-cu	0	W

Datum	Zeit	Breite	Länge v. Gr.	Luftdruck	Wind	Wetter	Temper. Luft	Temper. Wasser	W	Sichtweite in km	Wolken (in Zehnteln)	Seegang	Dünung aus
9.8	2a	46°7'	44°0'W	758-	WSW 6	10	12	10	2	20	8 str-cu		
"	2a	53°0'	36°7'W	58-	WNW 6	18	10	10	5	20	7 cu-nb		
"	2a	49°0'	28°5'W	66-	NNW 5	11	21	21	8	20	10 str-cu		
"	8a	55°0	33°1'W	48-	NNW 4	14	9	9	6	20	10 nb		
"	2a	49°7'	39°0'W	66-	NNW 5	11				20			
"	8a	48°8'	27°1'W	48-	WNW 6	10	18	17	9	50	4 str-cu		
"	8a	45°1'	37°5'W	66-	N 5	11	19	20	2	50	10 str-nb		

WETTERBERICHT
DER
DEUTSCHEN SEEWARTE

JAHRG. 50, Nr. 217. VERLAGSORT HAMBURG Mittwoch, den 5. August 1925

Mitteleuropäische Zeit — Luftdruck reduziert auf 0° Temperatur, Meeresspiegel und Schwere in 45° Breite — Temperatur in Celsius-Graden — Windstärke nach Beaufortskala (12 = Orkan) — Wetter: 00 bis 09 wolkenlos bis halb bedeckt; 10 bis 19 halb bis ganz bedeckt; 20 bis 29 Dunst oder Nebel; 30 bis 39 Schauer; 40 bis 49 Rieselregen; 50 bis 59 sonstiger Regen; 60 bis 69 Schnee; 70 bis 79 Graupel oder Regen und Schnee gemischt; 80 bis 89 Hagel; 90 bis 99 Gewitter — Witterungsverlauf seit der letzten Beobachtung: 0 = wolkenlos bis halb bedeckt, 1 = wolkig, 2 = anhaltend ganz bedeckt, 3 = Dunst oder Nebel, 4 = dichter Nebel, 5 = Schauer, 6 = Regen oder Rieselregen, 7 = Schnee, 8 = Graupeln oder Hagel, 9 = Gewitter — Relative Feuchtigkeit: 0 = 95 bis 100 %, 1 = 90 bis 94 %, 2 = 80 bis 89 %, 3 = 70 bis 79 %, 4 = 60 bis 69 %, 5 = 50 bis 59 %, 4 = 40 bis 49 %, 3 = 30 bis 39 %, 2 = 20 bis 29 %, 1 = 10 bis 19 %

GESTERN NACHMITTAG 2 UHR

DEUTSCHE STATIONEN	Uhrzeit	Luftdruck	Wind	Wetter	Temperat.	Luftdruck Charakter. u. Ander.	W	Stärke in Bf	Wolken (in Zehntel)	Rel. Feucht.	Seegang	Wolkenhöhe
Borkum	2	58.2	SW 2	16	17	\ −1.0	6	20	10	9		9
Helgoland	2	–	SW 2	Regen	–						H	
Altenwalde	2	57.7	SW 3	11	18	\ −1.0	1	20	9	7		5
Bremen	2											
Hamburg	2	58.2	WSW 3	50	19	\ −1.0	1	20	10	6		4
Groß-Borstel	2	59.0	SW 1	11	17	\ −0.5	1		10	8		6
Warnemünde	2											
Swinemünde	2	56.5	N 3	10	19	\ −0.5	1	50	7	6		4
Kögenwaldermünde	2											
Danzig	2											
Königsberg	2	58.5	W 7	11	20	— 0	6	20	7	7		4
Memel	2	59.1	NW 7	11	20	/ +0.5	1	20	9	6		4
Aachen	2	58.1	NW 6	13	19	\ −0.5	9	20	10	6		5
Lüdenscheid	2											
Münster	2	58.8	Stille	11	20	\ −0.5	1	20	10	6		5
Göttingen	2											
Hannover	2	59.1	WNW 2	12	20	\ −1.5	1	20	10	5		5
Magdeburg	2	58.7	W 4	12	22	\ −1.5	1	20	9	4		5
Dresden	2											
Berlin	2											
Grünberg i. Schles.	2	58.9	W 4	11	20	\ −1.0	2	10	9	5		5
Breslau	2	58.4	WNW 3	12	19	\ −0.5	5	20	7	5		5
Frankfurt a. M.	2	59.5	SW 1	12	20	\ −1.5	1	20	9	4		4
Karlsruhe	2											
Friedrichshafen	2											
Bamberg	2											
München	2	59.8	SE 1	11	20	\ −2.0	1	50	8	6		8
Kahler Asten 852	2	–	SSW 2	11	14	— 0	1	20	9	8		4
Arnsberg (Ruhr) 960	2											
Feldberg im Taunus 801	2											
Brocken 1142	2											
Fichtelberg 1213	2											
Schneekoppe 1603	2											
Feldberg i. Schwarzw. 1497	2											
Zugspitze 2964	2	58.4	SW 3	11	1	— 0	1	50	7	6		3
Säntis 2500	2	56.8	SW 8	12	9	\ −0.5	1	50	8	3		3
Sonnblick 3106	2											

Seehöhe in Metern

Luftdruck der Bergstationen nicht auf Schwere und Meeresspiegel reduziert

GESTERN ABEND 7 UHR

DEUTSCHE STATIONEN	Uhrzeit	Luftdruck	Wind	Wetter	Temperat.	Luftdruck Charakter. u. Ander.	W	Stärke in Bf	Wolken (in Zehntel)	Rel. Feucht.	Niederschlag	Maximum	Seegang	Wolkenhöhe
Borkum	7	756.5	W 2	41	15	\ −1.5	6	10	10	0	4	–	–	8
Helgoland	7	–	NW 1	wolkig	–								B	
Altenwalde	7	55.9	SW 1	11	17	\ −0.5	1	50	8	8	0	20		5
Bremen	7	56.6	NW 1	11	17	\ −1.5	2	20	10	8	0	19		6
Hamburg	7	56.3	WNW 2	11	18	\ −1.0	1	50	9	6	⊘	19		5
Groß-Borstel	8	57.4	W 2	11	16	\ −0.5	1		9	8	0	20		6
Warnemünde	8	56.3	W 2	11	18	/ +1.0	2	4	10	7	0		R	5
Swinemünde	7	55.5	W 1	11	19	\ −0.5	1	20	9	6	0	22		5
Kögenwaldermünde	7	54.7	WNW 5	klar	18	\ −0.4	–	–	–	–	–	(19)	W	–
Danzig	7	53.4	W 5	01	18	\ −0	1	50	4	6	⊘	21		4
Königsberg	7	51.8	NW 4	01	17	/ +0.5	1	20	5	7	⊘	20		5
Memel	7	50.5	NW 5	10	19	/ +0.5	1	20	10	6	0		V	5
Aachen	7	56.6	N 2	12	17	\ −1.5	2	50	10	8	0	20		6
Lüdenscheid	7	57.6	N 1	11	19	\ −1.0	2	0.5	10	7	0	21		5
Münster	7	57.1	SW 1	11	20	\ −1.0	2	10	10	5	0	22		6
Göttingen	7	56.6	NW 1	11	20	\ −1.0	1	20	9	5	0	24		5
Hannover	7													
Magdeburg	7	57.4	W 1	11	18	\ −1.5	1	50	9	7	0	20		5
Dresden	7	56.6	W 1	11	20	\ −1.0	2	4	8	5	0	21		5
Berlin	7	58.0	WSW 1	11	18	\ −1.0	6	20	7	6	⊘	21		5
Grünberg i. Schles.	7	56.4	W 1	12	16	\ −0.5	1	10	9	7	0	20		5
Breslau	7	56.4	N 1	01	20	\ −1.5	0	50	5	5	0	21		5
Frankfurt a. M.	7	55.3	Stille	12	22	\ −1.0	1	20	8	5	0	24		7
Karlsruhe	7	58.0	NNW 1	13	18	\ −0.5	1	50	8	6	0	22		6
Friedrichshafen	9	57.7	SW 1	12	15	\ −1.0	1	50	6	8	0	21		8
Bamberg	7	57.1	E 1	12	19	\ −1.5	1	50	8	4	0	21		7
München	7	–	SE 2	40	13	\ −0	6	20	10	9	0	15		4
Lüdenscheid	7	6												
Münster	7	6												
Göttingen	7	6												
Hannover	7	6												
Magdeburg	7	6												
Dresden	7	6												
Berlin	7	6												
Grünberg i. Schles.	7	6												
Breslau	7	6												
Frankfurt a. M.	7	6												
Karlsruhe	7	6												
Friedrichshafen	7	6												
Bamberg	7	6												
München	7	6												
Kahler Asten 852	7	6												
Arnsberg (Ruhr) 960	7	6												
Feldberg im Taunus 801	7	6												
Brocken 1142	7	6												
Fichtelberg 1213	7	6												
Schneekoppe 1603	7	6												
Feldberg i. Schwarzw. 1497	7	6												
Zugspitze 2964	7	6												
Säntis 2500	7	6												
Sonnblick 3106	7	6												

Seehöhe in Metern

Luftdruck der Bergstationen nicht auf Schwere und Meeresspiegel reduziert

KÜSTENSTATIONEN UND FEUERSCHIFFE

NACHMITTAG UND ABEND DES VORTAGES

2p: WNW 2, bewölkt, Sicht 9, See 2
7p: NW 2, bewölkt, Sicht 9, See 2
2p: 758.1, WNW 3, WNW 17°, Sicht 20 km, See 1 | 58.8, 57.4, WNW 2, WNW 10, 10°, See 1
7p: 758.5, W 3, 12, 17°, Sicht 20 km, See 1
2p:
7p: W 4, wolkig, See 1?
2p:
7p:
2p: 762.0, W 3, WNW 12°, Sicht 20 km, See 1 | 58.7, 57.7, NNW 1, NW 11, 11°, See 1
7p: 760.5, NNW 2, NW 20°, Sicht 20 km, See 1
2p: 758.3, WSW 3, WNW 12, 16°, WT 17°
7p: 56.9, W 2, 10, 18°, See 2, WT 18°
2p: WNW 2, heiter, See 2, LT 18.2°, WT 19.9°
7p: WNW 2, bewölkt, See 2, " 17.0°, " 19.8°
2p:
7p:
5p: 757.3, WNW 2, NW, 16°

HEUTE MORGEN

8a: NNW 2, bedeckt, See 2
11a:
8a: 758.1, WNW 1, WNW 11, 15°, Sicht 20 km, See 1
11a:
8a: NW 1, bedeckt, See 2
11a:
8a: NNW 1, See 2
11a:
8a: 758.0, WSW 2, NW 12, 19°, Sicht 20 km, See 0
11a:
8a: 758.3, NW 2, NW 12, 17°, See 1, WT 17°
11a:
8a: NW 2, bewölkt, See 2, LT 16.2°, WT 19.5°
11a:
8a: WNW 2, wolkig, See 2, Bernk. sichtb., LT 20.6°
11a: WNW 1, heiter, See 1, Sichtw. 15 sm, WT 18.4°
11a:

HEUTE MORGEN 8 UHR

DEUTSCHE STATIONEN	Uhrzeit	Luftdruck	Wind	Wetter	Temperat.	Luftdruck Charakter. u. Ander.	W	Stärke in Bf	Wolken (in Zehntel)	Rel. Feucht.	Niederschlag	Minimum	Seegang	Wolkenhöhe
Borkum	8	759.9	NW 1	10	16	— 0	2	10	9	5	0	–	S	9
Wilhelmshaven	8	58.0	W 1	11	16	\ −0.5	5	4	10	9	0.1	15		6
Helgoland	8	53.4	NW 1	wolkig	16								S	
Altenwalde	8	53.2	NW 1	16	17	\ −1.0	5	50	8	8	1	12		5
Bremen	8	54.0	Stille	11	16	\ −0	2	10	10	9	0	15		4
Hamburg	8	53.3	W 1	26	15	\ −0.5	2	2	Dunst	8	0	15		4
Groß-Borstel	8	1	Stille	21	15		3	4	10	8	0	16		6
Kiel	8	58.5	NW 1	11	16	— 0	1		9	9	0	14		6
Warnemünde	6	58.4	W 1	11	17	— 0	1	10	8	7	0	–	S	
Swinemünde	8	54.0	Stille	11	17	— 0	1	4	8	7	0	13		5
Kögenwaldermünde	8	53.4	WNW 3	leichter	17	/ +0.1	–	–	–	7	0	16	W	–
Danzig	8													
Königsberg	8	50.9	NW 6	11	18	\ −0.5	0	50	8	7	0	15		5
Memel	8	49.5	NW 6	18	19	\ −0.5	1	50	6	8	0		V	6
Aachen	8	58.3	Stille	27	14	\ −1.0	5	2	10	10	0.1	13		3
Lüdenscheid	8	58.5	N 1	11	15	\ −2.5	6	0.2	10	9	1	14		5
Münster	8	58.7	E 1	10	16	\ −1.0	1	10	8	8	0	13		7
Hannover	8	58.6	E 1	10	18	\ −0.5	2	10	8	6	0	15		5
Magdeburg	8													
Dresden	8	59.4	SSE 3	00	16	\ −0.5	1	10	5	7	0	12		5
Berlin	8	59.7	S 1	12	20	\ −0.5	1	2	6	5	0	17		5
Grünberg i. Schles.	8	56.2	SSW 2	16	17	\ −1.0	6	10	7	7	⊘	13		7
Breslau	8	56.6	E 1	11	17	\ −0.5	1		8	7	0	10		6
Frankfurt a. M.	8	58.8	WSW 1	65	16	\ −0	6	1	10	9	1	15		9
Karlsruhe	7	58.8	ESE 1	15	18	\ −0	6	50	7	8	8	16		7
Friedrichshafen	8	58.2	NW 1	10	16	\ −0.5	1	20	6	9	2	14		7
Bamberg	8	58.6	Stille	51	14	\ −1.0	6	10	10	9	3	12		7
München	8	57.1	W 1	40	15	/ +0.5	5	10	10	0	4	13		4
Kahler Asten 852	8	–	SSE 1	12	12	— 0	1	50	10	0	0	11		3
Arnsberg (Ruhr) 960	8	6	SSE 2	56	13	\ −0.5	2	0.5	10	0	5	8		0
Feldberg im Taunus 801	8	6	SW 2	16	12	\ −0.5	6	0.2	10	0	1	12		5
Brocken 1142	8	6	SW 2	11	11	\ −0.5	6	50	9	8	1	9		4
Fichtelberg 1213	8	6	SSW 5	12	10	— 0	1	20	8	8	0	8		1
Schneekoppe 1603	7	6												
Feldberg i. Schwarzw. 1497	7	6	SW 4	27	9	\ −1.0	9	0.5	Nebel	0	28	9		0
Zugspitze 2964	7	5	W 5	21	1	\ −0.5	6	0.2	10	0	24	3		1
Säntis 2500	8	5	SW 7	11	4	\ −0.5	6	50	8	0	2	3		4
Sonnblick 3106	8	5	WSW 4	bedeckt	1	\ −0.3				5	0	1		

Seehöhe in Metern

Luftdruck der Bergstationen nicht auf Schwere und Meeresspiegel reduziert

Nachdruck und Verwertung für öffentliche Vorhersage verboten!

Mittwoch, 5. August 1925

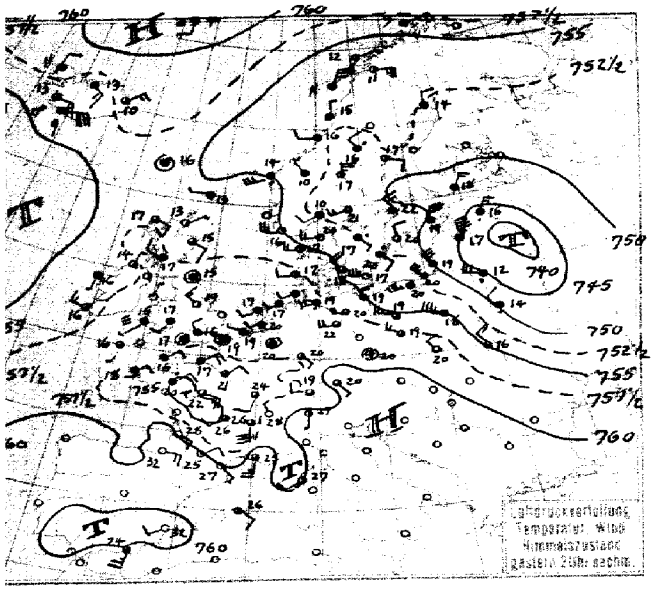

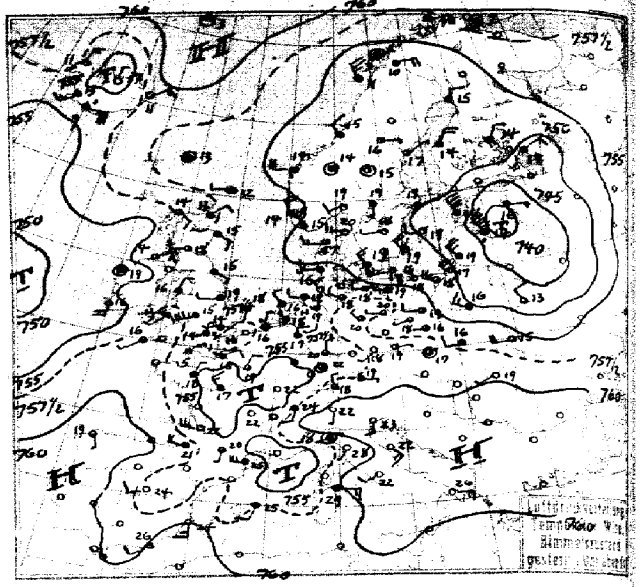

Luftdruck, Temperatur, Wind, Himmelszustand der nördlichen Halbkugel
vom Mittwoch, 6. Aug. 26 morgens.

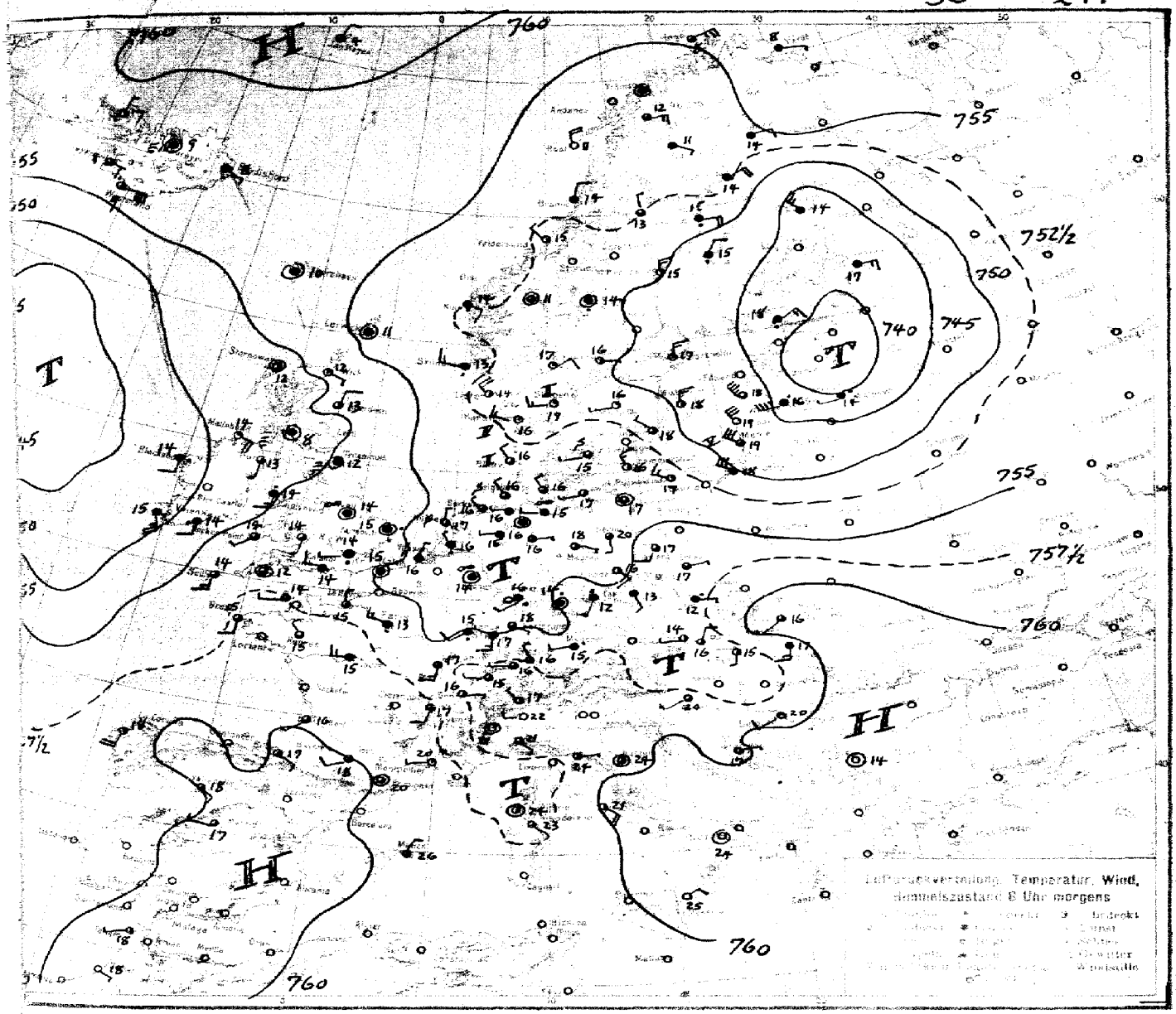

ETTERKARTE ÜBERSICHT 8 Uhr morgens: Mittwoch, 5. August 1925

Der hohe Druck, der von Frankreich her vorgestossen war, ist unter Verflachung schnell nach Südosteuropa ...gt worden, und die Depression, die gestern morgen im Pyrenäengebiet zu erkennen war, ist nordostwärts gewandert und hat sich ...s dem baltischen Tiefdruckgebiet als ein Teilwirbel angegliedert, der über Westdeutschland liegt. Dieses selbst hat noch an Intensität ...nen und sich etwas nordwärts verlagert, der östlichen Ostsee eine kräftige Rückseitenströmung bringend. Flache Randwirbel liegen ...Ungarn und dem Golf von Genua. Der Luftdruckanstieg auf der Rückseite des westdeutschen Teiltiefs wird nur vorübergehend sein, ...östlich von Irland eine neue Zyklone heranzieht, die sich voraussichtlich ostwärts bewegen und in das baltische Tiefdruckgebiet ein... wird. Südliche Ausläuferbildungen werden dabei unserm Wetter den Charakter der Unbeständigkeit erhalten.

Ro.

...TTERAUSSICHTEN AN DER DEUTSCHEN KÜSTE für Donnerstag, 6. August 1925

...E W. OSTSEE: Schwache Winde wechselnder Richtung, bewölkt, leichte Niederschläge, Temperatur ohne wesentliche Aenderung.

...RSEE: (W. Swinnemünde) Schwache Luftbewegung aus veränderlichen Richtungen, wolkig, leichte Regenfälle, Gewitter nicht ausgeschlossen.

...SEE: (W. Königsberg) Schwachwindig, erneute Bewölkungszunahme, schliesslich wieder Regen, mässig warm.

...: Gestern 345 p.m. (W. Königsberg) Signalball hängen lassen.

...burg, Deutsche Seewarte Napelle. Abt. III. Georgii

Klaudruck: Hartung & Co., Hamburg

Mittwoch den 5 Aug. ust 1925 Nr. 217

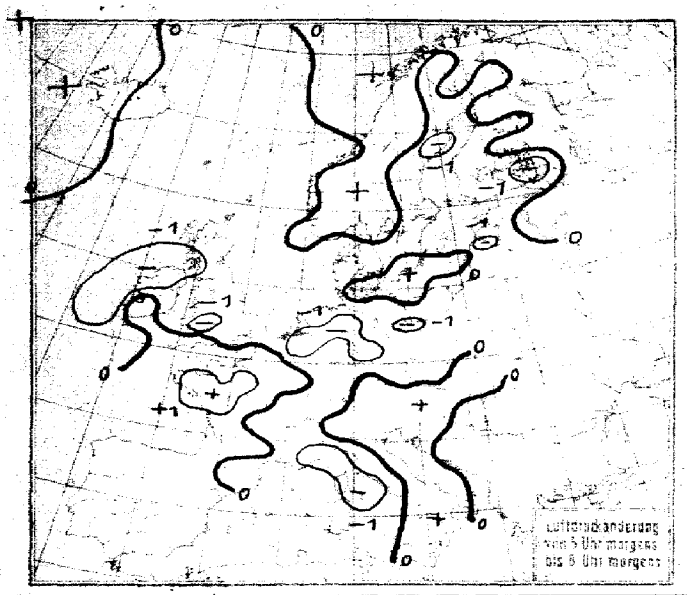

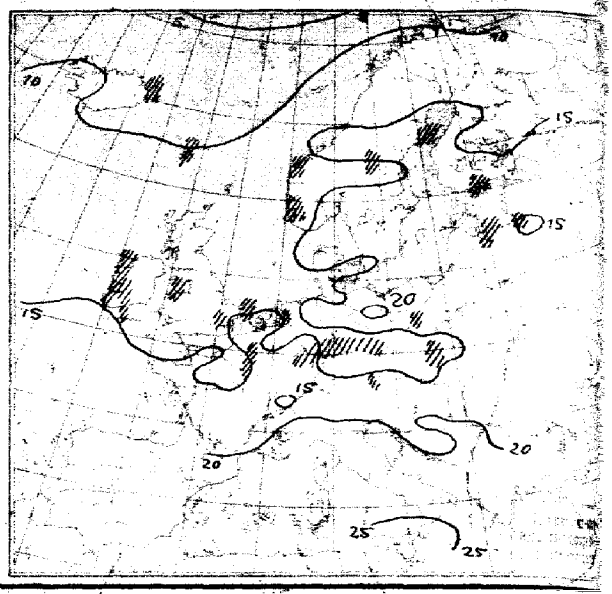

NACH AUFZEICHNUNGEN DER REGISTRIERAPPARATE ZU HAMBURG SEIT GESTERN 8 UHR MORGENS (M. E. Z.)

STUNDE		9	10	11	12m	1	2	3	4	5	6	7	8	9	10	11	12n	1	2	3	4	5	6	7
Thermograph		18.0	16.8	17.7	18.7	18.8	18.6	18.0	18.6	18.2	18.0	17.5	17.0	16.5	16.0	15.7	15.5	15.3	15.3	15.1	15.1	14.9	14.9	15.1
Barograph		55.9	56.7	58.4	58.1	54.8	54.6	54.4	54.1	53.7	53.4	53.2	53.1	53.0	52.9	52.7	52.6	52.1	51.8	51.5	51.3	51.0	50.7	50.6
Anemograph	Richtung	WSW	WSW	WSW	NW	W	WSW	WSW	W	WSW	W	WNW	WSW	NW	W	WSW	WSW	WSW	SW	SW	SW	SW	WSW	WSW
	m. p. S.	4.0	3.8	3.5	2.8	2.3	4.0	4.0	5.0	5.0	3.5	2.8	2.5	7.8	7.1	0.9	1.5	2.0	1.5	1.0	0.6	1.2	2.5	2.0
Regenmesser		–	–	–	–	–	–	–	–	–	–	–	–	–	–	–	–	–	–	–	–	–	–	–
Sonnenscheinautor in Min.		–	60	25	5	–	–	15	15	65	15													

AUFSTIEGE

STATION Wind in m./S.	Seehöhe	Zeit	Boden	200	500	1000	1500	2000	2500	3000	3500	4000	4500	5000	Bemerkungen
						Gestern nachm. und abend.									Sichtw. bis Km
Farnborough		2 p	–	–	SW₂W 7	SW₂S 6									
Lyngbye		2 p	–	SW 3	SW 3	SW₂S 3	S₂E 4	SSE 5							
Warszawa		2 p	–	–	WNW 22	NW 22	WNW 21	WNW 23							
Haag	264 m	2 p	W 4	W 7	WNW 10	NW 11	NW 10								" " 3 "
Aachen		5 p	Stille	stille	S 1	WNW 1	NW₂N 2								
Lindenberg	122 m	4 p	W₂N 6	WNW 10	W₂N 12	W₂N 11	W₂N 11	W₂N 11	W₂N 12		W 2	stream			" " 7 "
Rostock	37 m	6 p	–	W 6	W₂N 9	WNW 8	WNW 11	WNW 10	stream, m						" " 20 "
Rostock		7 p	–	NW₂W 4	W₂N 4										
Holyhead		7 p	–	NE 3	SSW 2										
Tarnborough		7 p	–	W 3	SW₂W 3	SW₂W 5									
Bordeaux		7 p	–	–	NW 13	E 20	SW 22	SW₂W 20							
Toulouse		7 p	–	–	S₂E 7	SW 3	W 7								
Rennes		7 p	–	–	NE 7	NE₂N 5	N₂W 3								
Dijon		7 p	–	–	SW₂W 2	E₂S 3	SE₂S 4	S 5							
						Heute morgen.									
Rostock	37 m	7 a	–	WSW 4	W₂S 4	W₂S 4	W₂S 4	W₂S 10	a str.	str cu					" " 20 "
Friedrichshafen	400 m	"	–	–	ENE 3	SW 5	SW₂W 12	WSW 17	W₂S 15						" " 50 "
Königsberg		6 a	WNW 9	W₂N 15	WNW 13	WNW 18	WNW 19								" " 50 "
Thas	254 m	9 a	SSE 1	S₂W 5	S₂W 6	S₂W 5	SW₂W 4	SW₂W 7	–	SW₂W 6	–	SW₂W 9	stream		" " 10 "
Fagshaw		"	SW 1	SW₂W 5	SW 7	SW 8	SW 8	WSW 11	stream	a cu					" " 10 "
Halder		"	N 1	–	–	–	–	–	–	W₂N 5	–	W₂N 3	–	W₂S 5	cu ci " 20 "
St Brit		"	NNW 1	–	–	NNE 1	NW 1	SW₂W 2	ni						" " 4 "
Großberstel	77	7 a	Stille	SW 1	WSW 4	WSW 3	W₂S 3								" " 4
Shetwick		8 a	–	SSW 4	SW₂S 5	SSW 6	W₂N 2	W₂N 7							
Turin		8 a	Stille	–	NNE 3	–	–	SE 2	–	–	–	SSE 16	stream		" " 4 "
Mailand		"	W 3	–	–	SSW 4	–	WSW 4	–	–	–	W 7			" " 20 "
Ancona		"	Stille	–	W 3	WSW 7	SW₂W 10	stream	a cu						" " 20 "
Maddalena		"	SE 1	–	S₂E 3	–	NW₂W 11	NW 17	ci cu						" " 20 "
Messina		"	NE 3	–	N₂W 4	–	NW 2	–	–	NW₂N 6					" " 10 "
Frankfurt M.		7 a	Stille	S₂W 2	ni										" " 1 "
Fürth		"	S 1	–	SW 8	W 8	W 10	stream							" " 4 "
Dresden		"	SE₂S 3	SE 3	SE 5	SE₂S 4	S₂W 3	SSW 6	SW₂S 5	SW₂S 4	SW₂W 4	a cu	a str.		" " 10 "
Breslau		6 a	–	SW₂S 1	SSW 3	SW₂S 3	SW₂W 3	WSW 4	W 4	W 5	W 6	W 5	W 8	W 10	
Wünsdorf		"	Stille	NE 5	NE₂E 3	stream					W 11	W₂N 12	N₂W 14	W₂N 16	" " 4 "
Dessau		7 a	SSE 2	SE 3	S 4	SSW 3	SSW 3	WNW 1	WNW 1						
Sindelfingen	122 m	8 a	16.5 83	16.5 48	14.6 47	18.9 67	6.6 80	6.6 76	14.4 75	a cu					" 10 "
		"	SE₂S 2	SSW 4	SW₂S 4	SW₂W 4	SW₂W 3	SW₂W 4	W₂S 6						
Stuttgart		9 a	–	–	SSW 5	SW 9	SW₂W 13	WSW 18							" " 50 "
Karlsruhe	130 m	7 a	SSW 1	SW₂S 3	SW 11	SW₂W 17	WSW 20	SW₂W 16	SW₂W 16	SW₂W 20	SW₂W 16	SW₂W 19			" " 50 "
Großberstel		11 a	Stille	Stille	W 2	W 2	W 4	WSW 10							" " 4 "

...woch, den 5. August 1925

STATION	MORGEN Luftdruck	Wind	Wetter	Temperat.	Luftdruck Charakter u. Änder.	W	Sichtweite in km	Wolken (in Zehnteln)	Rel. Feuchtigkeit	Niederschlag	Minimum	Seegang
Rochefort	56.5		½ bed.	15						0	12	-
Bayonne	57.3	W 4	11	16	⌊ − 0.5	6	10	9	9	9	14	-
Bordeaux	58.5	W 1	11	15	⌊ − 0.5	9	20	8	9	20	14	-
Clermont	59.4	E 0	10	16	⌊ − 0.5	9	20	6	8	18	14	-
Dijon	58.4	NW 1	10	17	⌊ − 0.5	1	20	7	8	0	14	-
Calais	64.6	N 1	14	17	⌊ 0	1	20	7	8	0	-	5
Brest	59.6	NNE 1	11	16	⌊ 0	6	10	10	8	0.1	-	5
Paris	54.2	NNW 1	51	16	⌊ − 0.5	6	4	10 mi	9	0.2	14	-
Perpignan	64.8	W 1	10	15	⌊ 0	1	10	8	7	0	-	5
Rennes	51.2	W 3	01	17	⌊ 0	0	20	1	8	0	-	II
Straßburg	51.4	WNW 3	01	16	⌊ − 0.5	0	50	3	8	0	-	IV
Toulouse	54.0	NW 1	10	16	⌊ − 0.5	6	50	7	—	1	-	II
Tours	53.7	WNW 3	01	16	— 0	0	20	6	9	0	-	IV
Ajaccio	54.4	E 3	11	12	⌊ 0	1	>50	9	7	0	8	-
Le Havre	53.0	ENE 4	10	14	— 0	6	>50	10	7	1	13	-
Marignane	62.9	NNW 1	11	13	— 0	1	>50	8	7	0	8	-
Nancy												-
Lerwick	50.1	N 3	01	15	⌊ − 0.5	1	>50	4 mi	7	0	-	I
Renfrew	50.8	Stille	51	14	— 0	2	50	9	8	0.5	8	-
Cranwell	50.6	E 1	01	16	— 0	0	—	4	7	0	11	-
Scilly	48.5	N 3	01	17	⌊ − 0.5	1	20	3	7	0	13	-
Wick	51.3	W 1	01	16	⌊ − 0.5	0	50	2	7	0	12	-
Malinhead	49.9	N 3	01	18	⌊ 0	1	>50	5	7	0	-	III
Tynemouth	51.2	NW 1	00	—	⌊ + 0.5	2	0.2	8	9	13	-	I
Pembroke	53.6	ESE 1	11	17	— 0	2	>50	10	8	1	9	-
Roches Point											-	-
Croydon	50.6	E 4	47	15	⌊ − 1.0	3	20	10 mi	—	3	-	IV
Aberdeen											-	-
Valentia	62.8	N 3	12	8	— 0	1	50	8	7	0	-	-
Plymouth	57.3	ENE 6	10	8	— 0	2	>50	9	8	0	-	IV
Guernsey	52.3	NW 1	10	15	⌊ 0	1	50	6	9	0	-	I
Stornoway	52.7	ESE 2	30	14	⌊ − 0.5	5	20	9	9	3	-	III
Holyhead	52.1	NW 4	02	14	— 0	0	50	5	7	0	-	II
Donaghadee	60.8	NNE 1	11	3	⌊ 0	2	50	7	9	0	-	I
Yarmouth	53.3	Stille	10	11	— 0	2	>50	8	8	@	-	I
Blacksod	53.7	N 4	02	11	— 0	1	20	10	9	0	-	II
Calshot	61.1	NNE 2	10	4	⌊ − 0.5	2	50	8	7	0.2	-	III
Thorshavn	50.9	NE 2	01	17	— 0	9	>50	2	—	0	-	II
Seydisfjord	58.5	E 1	11	8	— •	2	>50	10	7	0	-	II
Acureyri	53.4	NNE 2	11	14	— 0	2	50	10	0	0	-	-
Isafjord	54.4	WNW 3	30	13	⌊ − 0.5	5	>50	8	0	1	-	II
Reykjavik	52.2	Stille	10	11	— 0	6	50	9	6	3	8	-
Vestmannö	41.8	NE 3	30	18	⌊ 0	5	50	10	8	1	14	-
Alexandrovsk	48.7	NNE 2	41	15	—	6	0.2	—	—	0.2	-	-
Archangelsk												-
Ust-Zylma												-
Matochkin-Sharr	43.1	W 8	45	16	⌊ − 1.0	6	10	10	9	38	8	-
Dickson												-
Petersburg												-
Tscherdyn												-
Moskau												-
Kasan												-
Kiew												-
Ufa	55.7	SSE 1	11	13	⌊ 0	1	10	10	8	0	10	-
Saratow	55.9	SSW 1	50	12	⌊ 0	6	10	10 mi	0	1	3	-
Orenburg	56.4	NNE 2	11	16	⌊ − 0.5	1	20	6	7	0	13	-
Odessa	63.3	SW 1	12	16	— 0	1	10	9	7	0	8	-
Sewastopol	56.1	E 1	40	12	⌊ − 0.5	6	—	10 mi	0	0	11	-
Astrachan	56.7	S 1	½ bed.	16	⌊ − 0.4					0	13	-
Emba	59.7	SW 2	02	20	⌊ 0	0	10	2	5	0	14	-
Batum	58.9	E 1	12	17	⌊ − 0.5	0	10	3	6	6	10	-
Baku	57.6	WSW 1	12	20	⌊ 0	2	50	7	6	@	12	-
Tobolsk	62.2	Stille	wolkenl.	15	⌊ − 0.0					0	10	-
Omsk												-
Tashkent												-
V. Imbatskoe												-
Tomsk	57.5	Stille	01	21	⌊ − 0.5	1	4	—	6	0	14	-
Irkutsk	57.9	SE 1	12	21	⌊ − 1.0	6	20	7	8	0.2	-	IV
Jakutsk												-
Wladivostok	58.3	Stille	11	24	⌊ + 1.0	6	20	9	5	0.2	-	II
Tanger	57.0	SE 1	02	23	⌊ + 3.0	6	50	—	3	3	-	II
Agadir	61.3	NE 2	00	25	⌊ + 0.6	0	10	—	6	0	-	-
Bou Denib	61.1	Stille	00	24	⌊ + 0.6	0	20	—	5	0	-	-
Oran												-
Algier	60.0	SE 4	00	21	⌊ − 2.0	9	50	5	8	@	14	-
Setif												-
Tunis	61	W 1	¾ bed.	17								
Aleppo	59	S 4	¾ bed.	18								
Beyruth	58	NNE 1	¼ bed.	26								

NORD-AMERIKA 2 UHR NACHTS

	Luftdr.	Wind		Luftdr.	Wind		Luftdr.	Wind		Luftdr.	Wind		Luftdr.	Wind
	762	SW 3	La Paz	757	SW 3	Bermuda	760	SE 3	Duluth	769	NE 1	Tatoosh	747	SW 1
Point	66	Stille	Edmonton	59	NW 1	Key West	61	SE 2	Huron	60	SW 1	San Francisco	55	W 4
Sound	64	W 3	Nantucket	69	S 4	Little Rock	63	SE 1	Salt Lake City	65	N 1	San Diego	68	W 1
River	63	NW 4	Washington	67	S 1	Nashville	65	E 3	Helena	60	SW 3	Forth Worth	61	W 2
	—	—	Hatteras	68	NE 3	Cleveland	66	SE 3	Denver	63	E 2	El Paso	56	E 3
	59	SE 2	Charleston	65	N 2	Chicago	66	NE 1	Roseburg	61	N 1	Belle Isle	—	-

STATION	GESTERN NACHMITTAG						GESTERN ABEND							
	Luftdruck	Wind	Wetter	Temperat.	W	Sichtweite in km	Luftdruck	Wind	Wetter	Temperat.	W	Sichtweite in km	Niederschlag	Maximum der Tagesperiode
Wien							554	ESE 1	7/10 bed	16			0	ZZ
Zürich	59.0	W 3	11	19	1	20								
Bern	58.2	NE 1	09	20	1	>50	595	W 1	11	19	1	50	0	21
Genf	57.8	NW 1	12	23	5	20	57.1	SW 2	12	24	5	10	—	—
Lugano	61.3	S 1	12	27	0	20	59.0	S	00	22	0	20	0	25
Helder	584	WNW 2	11	17	2	20	586	NW	11	16	7	02	0	S
Vlissingen	58.8	W 1	12	15	1	10	58.9	N 1	51	16	6	20	0	S
Utrecht	58.5	SW 2	11	20	1	20	586	WNW 1	11	18	1	20	1	21
Kopenhagen	56.2	NW 4	10	18	1	20	58.2	WNW 3	01	19	1	20	0	I
Skagen	53.3	W 3	01	20	0	20	52.7	W 3	01	17	0	20	0	III
Hanstholm	55.2	W 3	11	17	1	50	54.0	W 3	01	16	1	50	0	IV
Blaavandshuk	57.6	W 2	16	17	5	50	56.1	W 1	12	16	1	20	3	IV
Hammershus	554	W 7	01	17	0	50	54.5	W 6	01	18	6	50	0	VI
Abisko	53.8	E 5	11	11	1	>50	54.3	E 4	11	10	2	>50	2	II
Haparanda	52.5	N 2	16	14	2	20	52.4	NNE 2	16	15	6	20	—	—
Stensele														
Oestersund	53.0	NW 2	65	18	5	50	53.1	E 1	11	16	1	50	0.3	18
Hernösand	52.3	E 2	11	17	6	>50	51.8	E 1	01	17	1	>50	0	S
Särna	50.6	N 5	11	17	5	>50	50.6	Stille	11	15	1	>50	0.3	19
Karlstad	52.1	SW 3	12	21	1	—	51.3	S 1	00	19	1	—	0	22
Stockholm	50.5	N 3	01	22	1	20	50.9	ENE 1	01	19	1	20	0	23
Jonköping	52.8	SE 1	54	17	5	50	52.3	W 1	01	18	5	50	2	20
Wisby	54.4	NNW 2	01	20	1	>50	52.0	W 2	01	19	0	>50	0	IX
Kalmar	52.3	SE 2	55	20	5	—	52.1	NW 4	00	19	1	—	0.3	IX
Gällivare	54.2	ESE 1	11	12	2	>50	54.4	E 1	11	12	2	>50	0	19
Karlshamn														
Bjuröklubb	53.2	N 4	11	10	2	>50	52.0	NNE 4	11	15	2	>50	0	IX
Quade Hook														
Spitzbergen	64.5	WNW 3	01	5	0	>50	62.3	N 3	02	8	0	>50	0	—
Ingö	65.0	ENE 5	12	9	2	>50	58.7	E 5	10	8	2	>50	0	IV
Valdersund	58.9	W 2	11	16	2	20	60.9	NW 2	11	15	2	20	0	I
Kinn	56.2	WSW 6	58	14	6	10	59.2	W 4	54	14	6	10	7	IX
Lister	55.3	WNW 5	01	16	0	50	56.0	WNW 5	02	15	0	50	0	IX
Bären-Insel	62.8	E 3	10	3	1	50	62.3	NE 3	12	3	1	50	0	I
Andänes	53.7	ENE 1	11	12	2	>50	53.4	Stille	11	11	5	>50	◍	I
Röst	53.5	NNE 6	10	11	2	20	53.5	NNW 5	10	11	1	20	0	III
Jan Mayen	63.8	S 2	72	24	4	—	62.2	Stille	10	3	3	20	372	IX
Färder	59.3	ESE 2	11	10	2	>50	51.9	SW 2	01	9	0	>50	0	I
Vardö							59.1	Stille	11	9	2	>50	◍	III
Brönnö	58.7	N 1	11	15	5	20	53.0	N 2	11	13	2	50	0.5	—
Utsire							55.8	NNW 4	11	14	1	>50	0	III
Dombas	52.9	NW 1	13	14	2	20	53.1	Stille	11	14	2	>50	0.1	—
Helsingfors														
Vasa							51.6	NNE 4	12	14	2	>50	—	I
Kuopio							51.0	NNE 2	11	14	5	50	0	17
Dorpat	44.8	NNE 3	55	16			41.3	E 1	10	16				
Riga	45.4	N 9	45	17	6	10	48.3	NW 9	45	14	6	2	2.0	20
Warschau	54.9	WNW 7	10	18	1	20	54.8	WNW 3	11	16	2	20	0.3	19
Lemberg	58.8	NW 4	11	16	2	10	57.4	W 4	10	15	2	4	0.2	18
Pinsk	48.1	NW 2	43	14	6	1	49.9	SW 2	10	13	1	2	21	17
Wilna	—	WNW 6	57	12	6	—								
Krakau							58.0	W 2	11	16	2	10	0	19
Posen	57.6	WNW 5	11	19	1	20	57.9	W 2	11	19	1	20	0	21
Prag	59.5	Stille	11	20	0	20	57.4	E 1	11	19	0	20	0	ZZ
Eger	59.5	W 1	11	19	1	50	57.2	SW 1	01	18	1	50	0	20
Preßburg	60.1	W 1	01	21	0	20	57.8	Stille	01	20	0	20	0	23
Kaschau	58.4	SW 3	11	23	1	50	58.9	SW 1	00	19	1	20	0	22
Olmütz	59.2	NW 2	10	20	1	50	58.9	Stille	11	17	1	50	10	21
Budapest														
Belgrad														
Serajewo														
Agram														
Sofia														
Athen														
Korfu														

STATION	GESTERN NACHMITTAG						GESTERN ABEND							
	Luftdruck	Wind	Wetter	Temperat.	W	Sichtweite in km	Luftdruck	Wind	Wetter	Temperat.	W	Sichtweite in km	Niederschlag	Maximum der Tagesperiode
Turin							59.5	N 1	12			3		
Genua							57.0	Stille	51			1		
Livorno														
Ancona							60.7	SSE 3	00			10		
Maddalena							59.0	E 3	22			2		
Messina														
Tarent							61.1	ESE 3	01			10		
Venedig							—	S 3	02			0		
Rom							62.1	SW 2	02			10		
Malta														
Madrid							58.1	WNW 2	01			20		
La Coruña							61.0	Stille 1	11			11		
Mahon	63.7	SE 1	11	26			57.4	SW 2	11			25		
Malaga	61.4	S 6	11	24			54.0	SW 1	01			20		
Horta														
Rochefort														
Bayonne	62.2	E 3	00	32		50	58.8	W 4	11			7		
Bordeaux	63.5	SE 2	00	25		50	58.3	W 5	01			22		
Clermont	58.3	SE 2	11	26	—	20	58.5	S 1	11			20		
Dijon	55.9	SSW 2	11	24		20	57.0	—	11			22		
Calais	58.3	Stille	11	19		20								
Brest	57.8	NE 2	11	18	—	20								
Paris	56.7	NE 2	11	21		20	57.0	NNE 2	11			15		
Perpignan	63.8	SE 1	00	27		>50	55.7	W 6	11			25		
Rennes	55.9	NE 2	30	20		20	55.4	NNE 1	11			18		
Straßburg	57.7	NNW 2	11	19		10								
Toulouse	63.6	NE 2	01	25		>50	56.9	SW 2	11			11		
Tours	55.7	ESE 5	11	22		20	57.1	NW 3	11			17		
Ajaccio	60.1	SW 2	01	27		>50								
Le Havre	57.3	NE 4	11	17		50	56.0	NE 2	50			16		
Marignane	60.2	S 5	11	25		>50								
Nancy														
Lerwick	57.0	W 1	11	13	1	50	56.4	W 1	11	12	2	50		
Renfrew	57.6	WNW 2	11	16	2	50	58.3	W 2	12	16	2	50		
Cranwell	55.1	NW 3	10	14	1	10	56.4	W 1	11	15	2	50		
Scilly	54.0	SW 1	11	16	2	50	58.5	WSW 1	10	16	2	50		
Wick	58.0	ENE 1	01	13	0	50	57.8	NE 2	01	13	0	50		
Malinhead	57.4	NNE 1	11	14	1	20	58.5	ENE 2	11	14	1	50		
Tynemouth	57.6	Stille	11	15	2	10	56.6	SE 1	00	15	2	10		
Pembroke	58.3	SW 1	27	15	4	0.5	57.6	SW 1	10	18	3	10		
Roches Point	58.0	ESE 3	11	19	2	2	58.8	ESE 2	41	14	6	2		
Croydon	57.4	NW 2	16	16	6	10	57.7	SW 1	16	14	6	10		
Aberdeen	57.4	SE 2	16	15	6	10	58.0	SE 2	11	15	1	10		
Valentia	58.4	W 3	12	16	1	>50	59.8	S 4	11	16	0	50		
Plymouth	59.3	S 1	16	16	6	20								
Guernsey	58.2	NE 2	11	16	2	50	57.0	NE 1	11	15	2	50		
Stornoway	57.1	SE 2	11	17	1	20	58.1	SE 2	11	14	1	20		
Holyhead	58.3	NNE 1	11	17	2	50	58.8	NNE 3	00	16	1	50		
Donaghadee	58.8	SSE 1	12	16	1	50								
Yarmouth	58.8	SSE 3	12	18	2	20	57.1	S 1	11	18	2	10		
Blacksod	58.3	S 1	11	16	2	50	58.3	Stille	11	19	2	50		
Calshot	58.6	SSW 6	16	17	6	20	58.8	NNE 2	51	14	0	10		
Thorshavn	57.2	Stille	11	16	2	50	57.0	Stille	11	13	2	20		
Seydisfjord	59.5	NE 3	11	10	2	—	59.1	NE 3	11	11	2	—		
Akureyri	57.1	SE 3	11	13	2	4	58.5	N 1	00	12	0	1		
Isafjord	58.4	N 2	12	11	0	1	58.1	N 3	00	11	0	1		
Reykjavik	55.8	E 4	11	13	5	20	55.8	WNW 3	11	13	5	20		
Vestmannö	55.4	ENE 9	26	9	3	50	56.6	— 8	30	9	6	10		

SCHIFFSMELDUNGEN

Datum	Zeit	Breite	Länge v. Gr.	Luftdruck	Wind	Wetter	Temper. Luft	Temper. Wasser	W	Sichtweite in km	Wolken (in Zehntel)	Seegang	Dünnung aus
8. Aug.	2 p	55.9 N	34.6 W	58.1	NW 6	11	9	11	2	20	10 Str	1	W
"	7 p	53.3 N	42.8 W	57 -	NNW 2	01	24	23	4	50	3 Cum	0	0
"	7 p	56.7 N	34.0 W	58 -	NNW 4	10	10	11	5	20	7 St - Cum	1	NW
"	5 p	45.0 N	26.9 W	58.8	NNW 5	54	19	20	1	10	10 "	6	W
"	8 a	55.2 N	29 W	58 -	NNW 6	30	8	9	1	50	10 Cu	7	NW

Datum	Zeit	Breite	Länge v. Gr.	Luftdruck	Wind	Wetter	Temper. Luft	Temper. Wasser	W	Sichtweite in km	Wolken (in Zehntel)	Seegang
8. Aug.	8 a	58.2 N	22.5 W	60 -	WNW 4	00	10	11	1	50	2 Cu - Ni	0
"	2 p	58.1 N	31.1 W	47.8	W 4	12	10	13	1	50	10 "	0

WETTERBERICHT
DER
DEUTSCHEN SEEWARTE

JAHRGANG 50 . Nr. 218 VERLAGSORT HAMBURG Donnerstag 6. August 1925

mitteleuropäische Zeit — Luftdruck reduziert auf 0° Temperatur, Meeresspiegel und Schwere in 45° Breite — Temperatur in Celsius-Graden — Windstärke nach Beaufortskala (12 = Orkan) — Wetter: 00 bis 09 wolkenlos bis halb bedeckt; 10 bis 19 halb bis ganz bedeckt; 20 bis 29 Dunst oder Nebel; 30 bis 39 Schauer; 40 bis 49 Rieselregen; 50 bis 59 sonstiger Regen; 60 bis 69 Schnee; 70 bis 79 Graupel oder Regen und Schnee gemischt; 80 bis 89 Hagel; 90 bis 99 Gewitter — Witterungsverlauf seit der letzten Beobachtung: 0 — wolkenlos bis halb bedeckt, 1 — wolkig, 2 — anhaltend ganz bedeckt, 3 — Dunst oder Nebel, 4 — dichter Nebel, 5 — Schauer, 6 — Regen oder Rieselregen, 7 — Schnee, 8 — Graupeln oder Hagel, 9 — Gewitter — Relative Feuchtigkeit: 0 — 95 bis 100 %, 1 — 90 bis 94 %, 2 — 80 bis 89 %, 3 — 70 bis 79 %, 4 — 60 bis 69 %, 5 — 50 bis 59 %, 4 — 40 bis 49 %, 3 — 30 bis 39 %, 2 — 20 bis 29 %, 1 — 10 bis 19 %

GESTERN NACHMITTAG 2 UHR

DEUTSCHE STATIONEN	Uhrzeit	Luftdruck	Wind	Wetter	Temperat.	Luftdruck Charakter. u. Änder.	W	Sichtweite in km	Wolken (in Zehntel)	Rel. Feuchtigkeit	Seegang	Wolkenhöhe
Borkum	2	754.0	ENE 1	11	15	+0.5	1	20	8 6	7		6
Helgoland	2	–	N 2	heiter	–						I	I
Altenwalde	2	52.9	N 2	11	20	— 0	1	20	8	6		5
Bremen	2											
Hamburg	2	53.6	WSW 1	11	19	— 0.5	2	10	10	7		5
Kiel	2	54.3	NNE 1	11	18	— 0.5	1	—	9	7		6
Warnemünde	2											
Swinemünde	2	54.8	WNW 1	11	20	— 0.5	1	0.5	9 6	6		6
Rügenwaldermünde	2	–										
Danzig	2											
Königsberg	2	51.7	NNW 6	00	20	+ 1.0	0	50	3 2	4		5
Memel	2	50.9	W 5	10	18	+ 0.5	1	50	6	7		7
Aachen	2	54.1	Stille	11	20	+ 0.5	1	20	8	7		4
Lönningen	2											
Hannover	2	52.7	Stille	11	22	— 0.5	1	20	9	6		7
Magdeburg	2	52.3	NW 1	12	25	— 1.0	2	10	5 3	5		6
Dresden	2											
Berlin	2	52.9	SW 3	16	28	— 0.8	6	20	10	6		5
Grünberg in Schles.	2	52.3	S 1	11	25	— 1.0	1	4	8	4		5
Breslau	2											
Frankfurt a. M.	2	53.9	WNW 1	01	23	— 1.0	0	10	5	5		6
Karlsruhe	2	53.1	WNW 2	58	17	— 0	6	4	10	9		3
Friedrichshafen	2											
Bamberg	2											
München	2											
Kahler Asten 832	2	51.4	W 2	10	22	— 1.0	9	50	8	6		6
Feldberg (Baden) 860	2	–	NNW 3	44	12	— 0	3	4	10	0		0
Feldberg i. Taunus 801	2	6										
Brocken 1142	2	6										
Fichtelberg 1213	2	6										
Meißner 1508	2	6										
Feldberg i. Mecklenb. 1027	2	6										
Zugspitze 2964	2	6										
Säntis 2500	2	6 31.0	Stille	24	5	— 0	3	0.05	Nebel	0		0
Sonnblick 3106	2	6 61.4	SW 4	22	8	— 0	3	1	Nebel	9		0
	2	5										

Boobhöhe in Metern

Luftdruck der Bergstationen nicht auf Schwere und Meeresspiegel reduziert

GESTERN ABEND 7 UHR

DEUTSCHE STATIONEN	Uhrzeit	Luftdruck	Wind	Wetter	Temperat.	Luftdruck Charakter. u. Änder.	W	Sichtweite in km	Wolken (in Zehntel)	Rel. Feuchtigkeit	Niederschlag	Minimum	Seegang	Wolkenhöhe
Borkum	7	754.8	NNW 1	12	15	+ 0.5	1	20	7	7	0	–	S	6
Helgoland	7	–	NW 2	wolkig	–								I	I
Altenwalde	7	53.5	N 2	00	16	+ 0.5	0	50	5	6	0	11		6
Bremen	7	54.8	N 2	11	18	+ 0.5	1	20	9	7	0	16		7
Hamburg	7	55.4	NNW 3	11	18	+ 0.5	2	20	8	7	0	15		7
Kiel	8	54.9	WNW 2	01	15	+ 0.5	1	–	2	8	0	16		5
Warnemünde	8	55.1	N 2	11	19	+ 2.0	1	10	9	7	0	–	S	5
Swinemünde	7	52.3	W 1	16	18	— 0.5	5	10	6	8	–	22		4
Rügenwaldermünde	7	52.2	NNW 2	1/2 bed.	18	— 0.1	–	—		–	–	20	I	–
Danzig	7	52.3	WNW 3	80	20	— 0	0	50	4	6	0	23		6
Königsberg	7	52.0	WNW 3	01	17	— 0	8	20	2	–	0	21		6
Memel	7	52.8	W 4	11	17	— 0	1	50	8	8	0		V	6
Aachen	7	55.6	NW 1	40	17	+ 1.0	1	4	10	9	0	21		4
Lönningen	7	54.6	NW 1	12	18	+ 0.5	2	0.2	9	8	0	20		4
Hannover	7	53.6	NNW 1	11	19	+ 0.5	6	10	10	7	3	23		4
Magdeburg	7	52.9	WNW 1	52	19	+ 1.0	6	10	10	7	3	25		4
Dresden	7													
Berlin	7	52.6	SW 2	16	17	— 0.5	6	20	7	8	0.3	22		6
Grünberg i. Schles.	7	51.6	NE 1	11	22	— 0	1	4	10	5	0	25		6
Breslau	7	53.9	SW 3	12	20	+ 0.5	6	20	10	7	0	23		7
Frankfurt a. M.	7	53.1	SW 2	12	18	— 0	1	10	10	7	0	23		5
Karlsruhe	7	55.2	WSW 1	11	18	+ 0.5	6	10	8	6	8	19		6
Friedrichshafen	7	55.3	SW 1	52	16	+ 0.5	6	10	10	7	13	19		5
Bamberg	7	54.1	W 3	11	20	+ 1.0	1	20	7	5	6	23		6
München	7	55.3	SW 2	11	15	+ 2.0	6	20	9	8	2	21		8
Kahler Asten 832	7	55.9	NNW 1	11	18	0	1	20	8	7	24			6
Feldberg (Baden) 860	7	–	NW 5	16	12	— 0	1	10	9	0	6	13		2
Feldberg i. Taunus 801	7													
Brocken 1142	7													
Fichtelberg 1213	7	54.6	NNW 4	51	9	+ 0.5	6	50	10	6	3	14		4
Meißner 1508	7	52.1	WSW 4	27	11	— 0.5	6	0.05	Nebel	0	3	12		0
Feldberg i. Mecklenb. 1027	7													
Zugspitze 2964	7													
Säntis 2500	7	56.1	S 6	59	4	— 0.5	6	0.05	10 1/4	0	17	8		0
Sonnblick 3106	7	5												

Luftdruck der Bergstationen nicht auf Schwere und Meeresspiegel reduziert

KÜSTENSTATIONEN UND FEUERSCHIFFE

NACHMITTAG UND ABEND DES VORTAGES

Borkum	2p: NNW 2, bewölkt, gute Sicht, See I 7p: NNW 2–3 " " gew. " " II
Helgoland	5p: 754.3 NE 2, WW II, Temp. 20, Sichtw. b. 50 km, See I 7p:
Altenwalde	2p:
Bremen	7p: NW1, wolkig, See I
Hamburg	2p:
Großenjade	7p:
Kiel	5p: 757.0 NW3, WW12, Temp. 20, Sichtw. b. 50 km See 0
Warnemünde	7p:
Swinemünde	2p: 754.6 NE3 WW10 Temp. 20 " " W–T 18
Rügenwaldermünde	7p: 755.6 NNW1 " 02 " 20, 5 " " See I W–T 18
Danzig	2p: NZ, heiter, See I W–T 19.9
Königsberg	7p: NNW3, wolkig, See I W–T 13.6
Memel	2p:
Aachen	7p: WSW 2, wolkig, See II Bornholm sichtb.
Lönningen	5p: 754.6 NI, WW00, Temp. 20
Hannover	
Magdeburg	

HEUTE MORGEN

Borkum	8a: NW1–3, bewölkt, gew. Sicht, See I
Helgoland	11a:
Altenwalde	8a:
Bremen	11a:
Hamburg	8a: WNW 4, wolkig, See I
Großenjade	11a: NW 1, heiter, " II
Kiel	8a: WSW 2, leicht bewölkt
Warnemünde	11a:
Swinemünde	8a: 759.5, WNW 4, WW01, Temp. 19, Sichtw. b. 50 km, See I
Rügenwaldermünde	11a:
Danzig	8a: 757.5 SW 3 WW02, Temp. 17, 3 cm W–T 17, See I
Königsberg	11a:
Memel	8a: WNW 3, bewölkt, See I W–T 15.9
Aachen	11a:
Lönningen	8a: NW 2, wolkig, See I, Bornholm sichtb. W–T 17.6
Hannover	11a: heiter–wolkig, See II, Bornh. " " W–T 15.9
Magdeburg	11a:

HEUTE MORGEN 8 UHR

DEUTSCHE STATIONEN	Uhrzeit	Luftdruck	Wind	Wetter	Temperat.	Luftdruck Charakter. u. Änder.	W	Sichtweite in km	Wolken (in Zehntel)	Rel. Feuchtigkeit	Niederschlag	Minimum	Seegang	Wolkenhöhe
Borkum	8	755.5	SW 2	00	12	0	0	20	4	6	0	–	S	6
Wilhelmshaven	8	57.6	WNW 3	11	15	+ 1.0	1	4	6	8	0	10		6
Helgoland	8	56.6	W 3	3/4 bed.	16								I	
Altenwalde	8	56.9	W 2	01	17	+ 1.0	0	50	4	7	0	11		6
Bremen	8	56.0	W 1	00	19	+ 1.0	1	10	4	9	0	16		9
Hamburg	8	57.5	W 2	16	12	+ 1.0	5	10	9	9	1	11		5
Groß-Borstel	8	–	SW 2	30	13	–	5	10	9	9	0.6	16		4
Kiel	8	57.4	NW 2	01	15	+ 0.5	6	—	5	8	1	11		6
Warnemünde	8	55.0	NW 2	11	16	0	1	20	6	8	0	–	S	7
Swinemünde	8	53.6	WNW 2	11	18	+ 1.0	1	10	8	7	0	19		5
Rügenwaldermünde	8	53.5	NW 3	3/4 bed.	18	+ 0.9	0	—		6	4	18	I	–
Danzig	8	53.3	NW 1	11	19	+ 1.0	1	20	9	8	0	19		5
Königsberg	8	51.7	W 3	11	19	— 0	0	20	8	7	0	12		4
Memel	8	51.6	W 4	80	18	+ 0.5	0	50	2	7	0	–	I	3
Aachen	8	59.5	S 1	27	13	+ 0.5	6	2	10	0	2	15		4
Lönningen	8	58.5	Stille	11	10	+ 2.0	0	0.2	8	0	0	7		3
Hannover	8	58.1	NW 1	10	14	+ 1.8	1	10	5	7	0	10		4
Magdeburg	8	57.9	NW 2	01	15	+ 1.0	6	20	3	7	4	15		6
Dresden	8													
Berlin	8	57.3	WNW 3	16	15	+ 1.0	6	10	9	9	15	19		4
Grünberg i. Schles.	8	56.2	W 3	02	16	+ 1.3	6	10	2	7	3	19		5
Breslau	8	57.2	WNW 3	51	16	+ 2.0	6	4	10	6	3	15		4
Frankfurt a. M.	8	56.3	NW 1	59	16	+ 0.5	6	10	10	8	8	15		3
Karlsruhe	8	60.3	SW 1	26	15	+ 1.0	6	2	10	9	2	2		2
Friedrichshafen	8	59.5	SW 2	11	14	+ 1.0	6	4	10	9	5	19		5
Bamberg	8	60.3	WNW 1	50	15	+ 1.0	5	20	10	8	1	19		8
München	8	58.8	Stille	51	15	0	6	4	10	9	2	13		7
Kahler Asten 832	8	59.6	W 1	11	15	+ 1.0	2	20	10	9	7	12		3
Feldberg (Baden) 860	8	–	NW 4	55	10	0	3	0.2	10	0	2	10		0
Feldberg i. Taunus 801	8	6 79.7	NW 1	27	10	+ 1.0	5	0.2	10	0	5	5		0
Brocken 1142	8	6 81.6	WNW 1	55	10	+ 1.0	6	0.2	10	0	2	10		3
Fichtelberg 1213	8	6 60.1	NW 4	00	6	+ 1.0	6	50	3 2	7	3	5		4
Meißner 1508	8	6 55.2	WNW 3	27	8	+ 1.0	4	0.05	Nebel	0	4	7		0
Feldberg i. Mecklenb. 1027	8	6												
Zugspitze 2964	8	6												
Säntis 2500	8	5 62.3	WW 7	27	2	— 0	6	0.05	Nebel	0	80	I		0
Sonnblick 3106	8	5												

Boobhöhe in Metern

Luftdruck der Bergstationen nicht auf Schwere und Meeresspiegel reduziert

Nachdruck und Verwertung für öffentliche Vorhersage verboten!

Donnerstag, den 6. August 1925

DEUTSCH

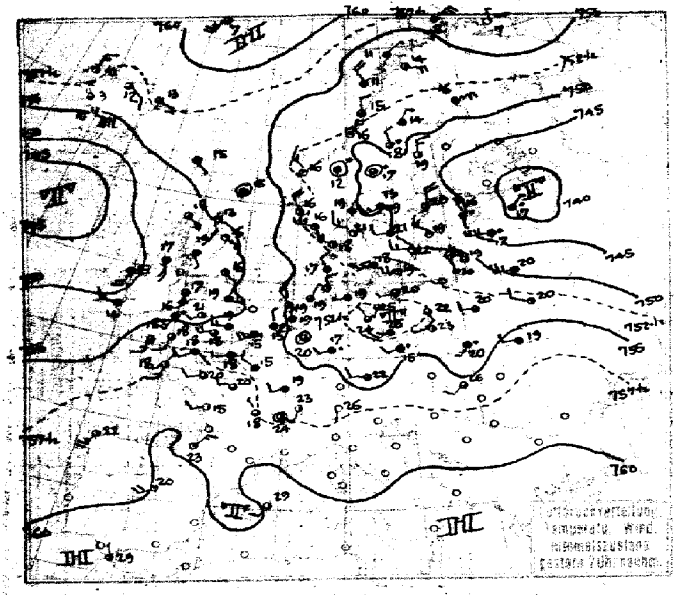

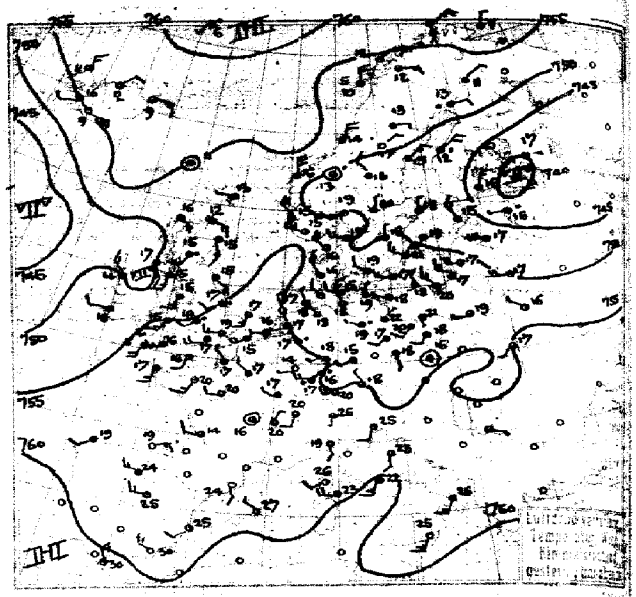

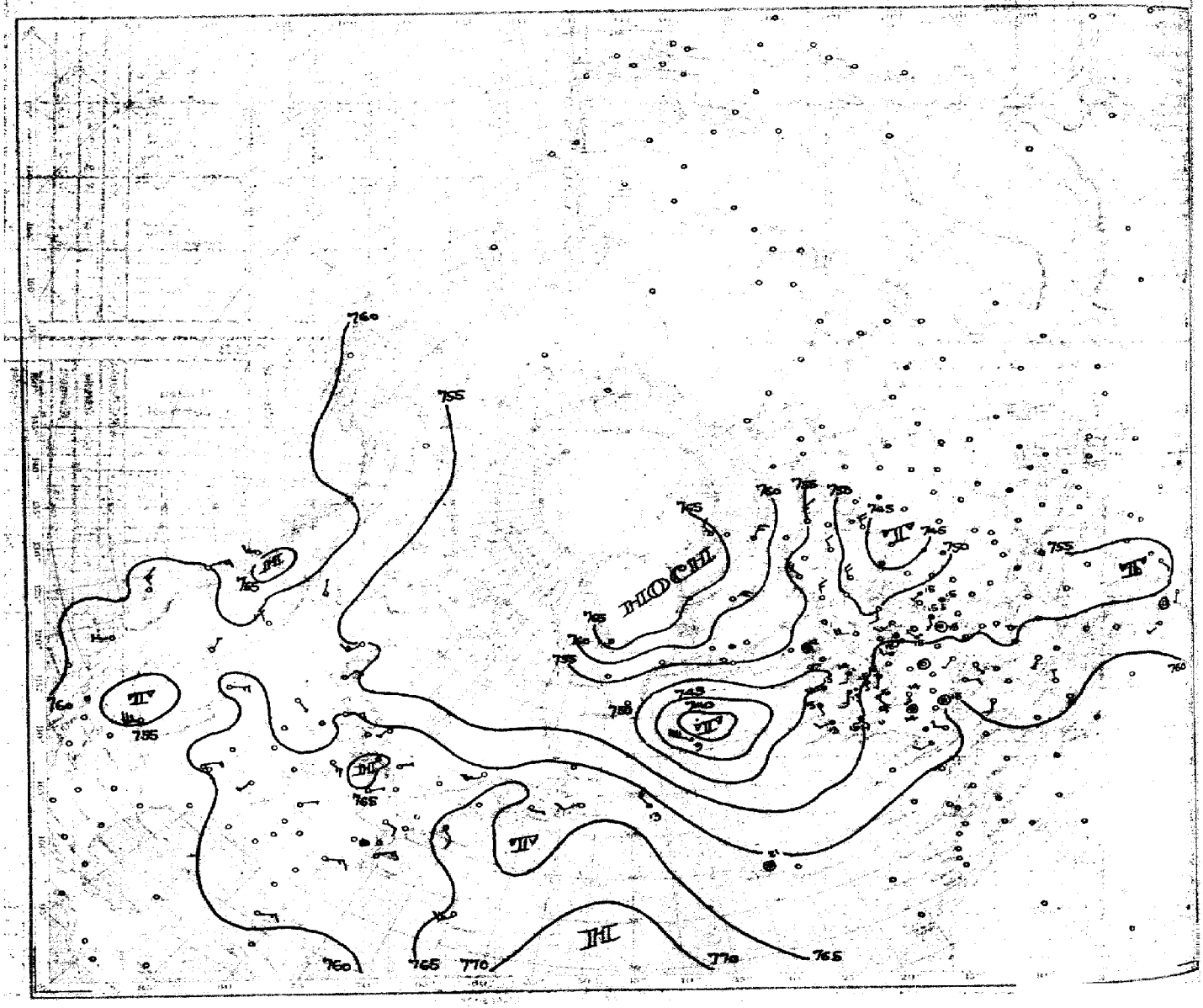

Luftdruck, Temperatur, Wind, Himmelszustand der nördlichen Halbkugel

vom 6. August 25 morgens.

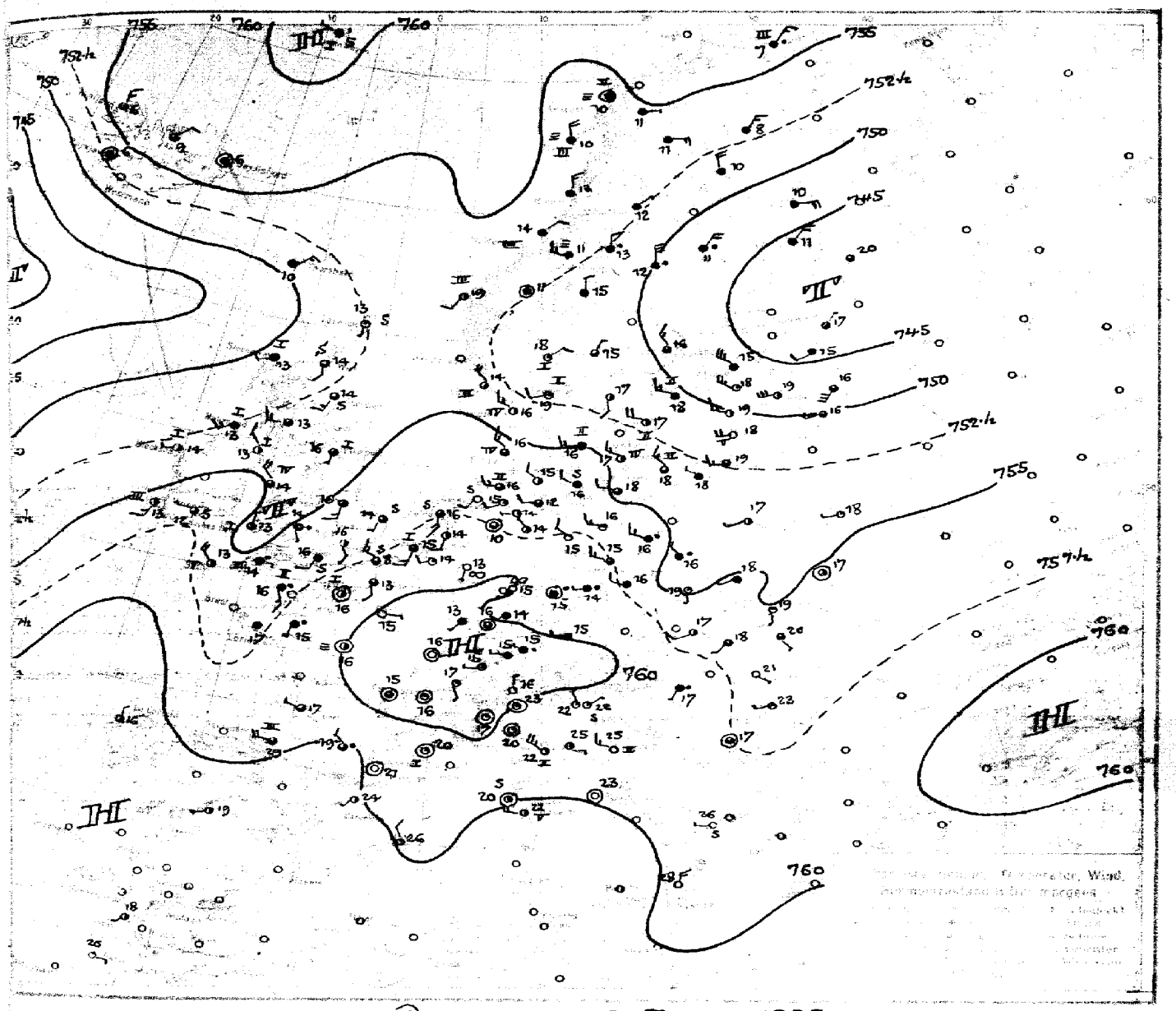

Donnerstag, den 6. August 1925

Der Luftdruck zeigt auch heute über dem mittleren Europa nur sehr geringe Aenderungen. Die nordöstliche Depression mit ihrem nach Süden reichenden Ausläufer hat sich schnell ostwärts verlagert; letzterer hat auf seinem Wege in Mittel- und besonders Süddeutschland teilweise starke Niederschläge hervorgerufen. Vorwiegend auf primäre Einwirkung das Verstehen eines flachen Hochdruckgebietes über den Alpen, dem östlichen Frankreich und dem südwestlichen Deutschland zurückzuführen. Die ozeanische Depression zeigt nur eine recht langsame Bewegung, sie dringt unter Abflachung nach der nördlichen Nordsee vor. Das Tiefdruckgebiet über Finnland erhält noch immer neue Energiezufuhr und ist infolge dessen von großer Beständigkeit. Da sich über England infolge von größeren Temperaturunterschieden ein Tiefausläufer herausgebildet hat, der aber nur geringe Bewegung aufweisen dürfte, wird die Witterung an der deutschen Nordseeküste vorübergehend sich bessern, dann aber sich von neuem verschlechtern.

Freitag, den 7. August 1925

Schwache bis mäßige Winde aus südlichen Richtungen, wechselnde Bewölkung, etwas wärmer, strichweise Niederschläge oder Gewitter.

(Ww. Swinemünde) Schwache bis mäßige Winde aus westlichen Richtungen, teils heiter, teils wolkig, trocken.

(Ww. Königsberg) Schwache westliche Winde, wechselnde Bewölkung, zunächst noch Regenschauer, später Besserung, mässig warm.

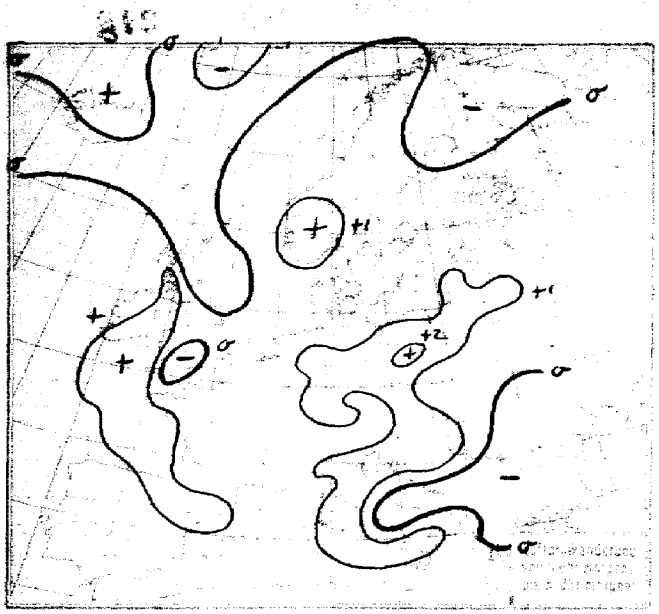

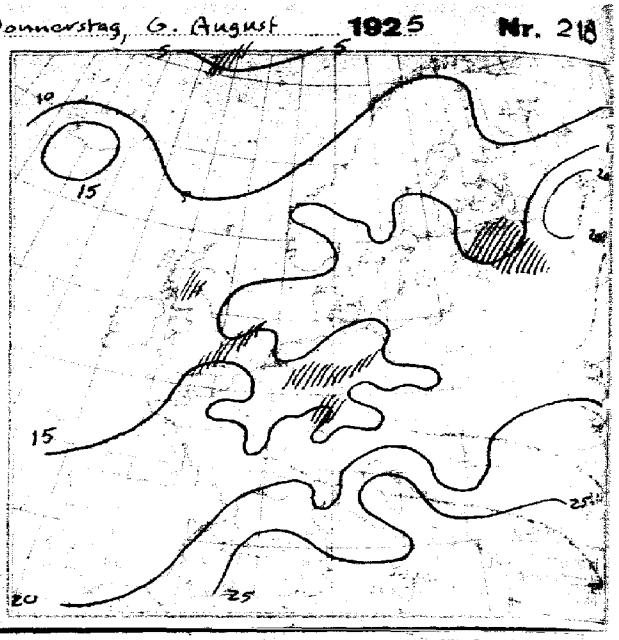

NACH AUFZEICHNUNGEN DER REGISTRIERAPPARATE ZU HAMBURG SEIT GESTERN 8 UHR MORGENS (M. E.Z.)

STUNDE		9	10	11	12m	1	2	3	4	5	6	7	8	9	10	11	12n	1	2	3	4	5	6	7
Thermograph		15.5	16.1	16.7	17.8	17.9	18.5	18.7	18.3	18.4	18.5	18.2	17.2	15.8	14.2	13.7	13.3	13.0	12.7	11.7	12.3	12.3	12.9	12.1
Barograph		50.6	50.5	50.4	50.3	50.1	50.0	50.0	50.0	50.0	50.0	50.3	50.8	51.4	51.8	52.1	52.4	52.5	52.6	52.6	53.1	53.2	53.3	53.4
Anemograph	Richtung	wsw	sw	wsw	wsw	wsw	w	w	nw	nw	www	nnw	nnw	nnw	nnw	nnw	nnw	nw	nw	w	w	w	w	w
	m. p. S.	1.0	0.6	0.7	1.5	2.0	2.4	2.6	3.5	3.0	2.4	2.5	5.0	5.0	3.5	3.5	3.0	2.5	2.0	1.5	2.0	3.5	3.5	5.0
Regenmesser		—	—	—	—	—	—	—	—	—	—	—	—	—	—	—	—	—	—	—	—	—	—	—
Sonnenscheindauer in Std.		—	—	—	—	—	—	—	—	5	5	—	—	—	—	—	—	—	—	—	—	—	—	—

AUFSTIEGE

STATION Wind in m./S.	Seehöhe	Zeit	Boden	200	500	1000	1500	2000	2500	3000	3500	4000	4500	5000	Bemerkungen
						Gestern	nachm. u. abend.								Sichtw. bis
Lindenberg	122 m	2 p	29.2 48	21.0 52	16.2 61	—	15.0 58	8.0 56	6.0 70	0.0 70					
			SE 2	SE 2 5 2	S 2 E 4	—	S 2 W 3	SW 2 3 3	SW 2 W 4	W S W 4	ei ost	a st			" " 10 "
"	"	3 p	ESE 2	SSE 3	SE 4 5 3	S 2 E 4	S 2 W 3	S W 2 W 3	SW 4	SW 2 W 4	W S W 4	W 2 W 4	a m cumi, ni		" " 10 "
Bremen		12 —	NW 3	NW 2	NW 2	SW 2 W 2	W 2 3 2	W S W 1							" " 10 "
München		1 p	W S W 5	SSE 3	SE 2 3 3	S 2 E 4	S 2 W 3	S W 2 3 3	SW 4	SW 2 W 4	W S W 4	W 3 W 4	a m cumi		" " 50 "
Holyhead		2 p	—	S 2 W 12	S 2 W 12	SW 2 5 11	SW 2 3 12	—	—	S 2 W 11 2	—	S W 2 3 11	—	SW 2 5 12	
Lerwick		7 p	—	SE 4	SSE 5	S 2 W 6	SW 2 3 8	SW 8							
Andover		"	—	SW 4	SW 7	SW 2 W 6	—	SW 9	—	W 2 5 4					
Le Havre		"	—	—	WNW 8	W 2 5 10	W 2 N 7	NW 5							
Tondern		"	—	—	W 2 N 2	W 3	W 2 N 9	W 2 N 6	—	W 2 5 15	—	W 2 5 13			
							Heute	morgen:							
Rostock	37 m	9 a	15.1 85	—	12.0 98	7.6 98	6.4 86	4.6 98	3.5 98						
			W 6	—	WNW 7	NW 2 W 9	NW 2 W 10		NW 2 W 10	SW					" " 50 "
Königsberg		6 a	W S W 3	W 2 5 7	W 8	W 2 N 9	W 2 N 11								" " 10 "
Rostock	37 m	7 a	—	NW 7	NW 8	NW 2 N 10	NW 16	ci str	a cu	str cu	cumi				" " 50 "
Heldar		8 a	S 5	—	—	W 2 N 4	NW 6	NW 2		a cu					" " 30 "
De Bilt		"	SSW 3	—	SSW 7	SSW 6	SSW 6	str							" " 41 "
Prag	254 m	"	WNW 3	W 8	NW 13	NW 15	str cu	cu str							" " 10 "
Kaschau		"	S 1	SSW 2	SSW 3	W S W 4	W S W 7	W 2 5 7	—	W S W 14	str cu	ci str			" " 10 "
Ancona		"	W N W 5	—	—	W N W 6	—	W S W 8	—	—	—	—	—	W 9	" " 20 "
Rom		"	Stille	—	E 2 N 1	NW 4	NW 3	cu	str cu						" " 20 "
Padua		"	NW 1	—	NE 2 N 2	W N W 4	—	—	—	—	—	W 2 5 10	str cu		" " 50 "
Turin		"	Stille	—	SW 1	—	W N W 16	—	—	W S W 3					" " 10 "
Genua		"	Stille	—	SE 1	S 2 E 1	NE 2 N 3	str cu							
Gr. Borstel	17 m	11 a	—	W 2 N 4	W 6	W 2 5 6									
Fuhlsbüttel Flugplatz		6 a	12.2 94	12.7 91	5.3 77	-0.2 100	4.2 66	0.3 80	-6.3 97	-6.3 98	-9.1 94	-13.2 96	-17.0 94	-24.0 99	
											-24.0 94	-27.0 85	-28.6/46	-27.1 96	" " 20 "
Bremen		"	W 3	W 6	W 2 N 7	W N W 5	NW 6	—	NW 3						" " 20 "
Frankfurt		7 a	SW 2	SW 2 W 2	NW 3	NW 2 N 2	NW 2	W 2 N 4							" " 1 "
Karlsruhe	130 m	"	SSW 1	SW 3	W S W 8	W 2 N 9	W 2 N 7	fr cu	str						" " 4 "
Donau		9 a	—	W 2 5 6	N W 6	W N W 5	cu	ni	cumi						" " 50 "
Lindenberg	121 m	8 a	16.0 88	—	12.6 96	7.8 68	4.6 27	1.3 86	1.8 81						
			W N W 5	—	W N W 9	W N W 8	N W 2 W 3	N W 2 W 8	W 8	ci str	fr str				" " 4 "
Straßburg		6 a	—	W N W 4	S W 4										
Holyhead		8 a	—	—	NW 5	W 5	SW 10								
Felixstowe		"	—	—	W S W 9	W 2 W 9	SW 8	SW 7							
Duxford		"	—	—	W S W 9	W S W 9	SW 8	SW 7							
Croydon		"	—	—	SSW 9	SW 2 5 8	SW 2 5 8	SW 2 5 9							

...nerstag 6. August 1925

STATION	MORGEN Luftdruck	Wind	Wetter	Temperat.	Luftdruck Charakter. u. Änder.	W	Sichtweite in km	Wolken (in Zehnteln)	Rel. Feuchtigkeit	Niederschlag	Minimum	Seegang
...ien												
...rich	60.9	W 1	11	15	/+0.5	6	60	10	9	64	14	-
...rn	60.7	W 1	00	15	/+0.5	1	20	5	8	0	13	-
...of	60.6	SSE 1	00	17	/+0.5	0	20	1	7	0	15	-
...ano	60.6	N 1	00	16	/+0.5	0	20	wolkenl.	8	2	13	-
...lder	57.4	S 3	11	16	— 0.0	1	20	7	7	0	-	8
...ssingen	58.4	SSW 3	11	15	/ +0.5	6	10	9	8	●	-	I
...echt	58.1	SSW 2	12	14	/ 0.0	0	4	6	8	●	10	-
...penhagen	54.7	W 3	11	16	/+0.5	6	50	10	7	●	-	II
...agen	51.7	WSW 2	01	19	/ 0.0	1	20	1	8	0	-	II
...nsholm	52.35	WSW 3	11	16	/+0.5	1	50	6	9	0	-	II
...avandshuk	55.8	NW 3	11	16	— 0.0	1	50	7	—	0	-	III
...mmershus	54.4	NW 3	01	17	/+0.5	1	50	4	8	0	-	III
...isko	54.6	E 1	11	11	\ 0.0	2	750	10	7	0	9	-
...peranda	51.2	N 4	11	10	\-0.5	6	750	10	7	3	10	-
...nsele	53.0	NE 1	10	12	— 0.0	2	750	10	7	0	10	-
...dersund	52.7	N 2	50	13	— 0.0	6	20	10	9	3	12	-
...rnösand	49.6	N 6	51	12	— 0.0	6	50	10	8	9	-	-
...rna	51.0	N 2	11	15	/+0.5	2	750	10	6	0	10	-
...rlstad	51.7	NNE 1	12	15	— 0.0	2	0.15	9	—	0	12	-
...ckholm	49.1	NNW 3	12	16	/ +0.5	1	20	8	6	0	13	-
...nköping	51.8	S 2	01	17	/+0.5	0	50	4	5	0	13	-
...sby	50.1	WNW 3	12	18	— 0.0	0	750	10	8	0	-	II
...lmar	51.4	WNW 4	02	17	— 0.0	1	—	7	8	0	-	II
...llivare	53.7	E 3	12	11	\ 0.0	0	750	10	9	0	9	-
...rishamn											-	
...rröklubb											-	
...ade Hook											-	
...tzbergen											-	
...nö											-	
...ldersund	54.0	NE 2	12	14	/+0.5	2	50	10	8	0	-	-
...rn	53.8	SW 2	02	14	/+1.0	0	750	4	8	0	-	II
...ster	53.9	NW 4	01	14	/+1.0	0	50	4	8	0	-	II
...ron-Insel	61.1	E 4	15	3	— 0.0	3	1	10	9	●	-	IV
...ldänes	57.6	Stille	21	10	/+1.0	2	1	10	9	0	-	I
...st	54.3	N 4	23	10	/+0.5	2	0.20	10	9	0	-	II
...n Mayen	60.5	WNW 1	51	5	\ 1.0	5	20	10	9	●	-	I
...der	52.1	NE 2	01	18	/+1.0	0	750	1	0	0	-	I
...rdö	56.7	NE 3	44	7	\-0.5	6	8	8	9	●	-	III
...önnö	54.0	N 3	12	13	/+0.5	2	20	10	0	0	-	-
...eire											-	
...mbas	53.5	Stille	11	11	/+1.0	—	—	10	-	0	8	-
...elsingfors												
...sa	48.0	NE 4	91	11	— 0.0	6	750	10	0	10	10	-
...opio	45.7	NE 4	12	11	\ 0.0	2	20	10	8	13	10	-
...rpat	44.2	WSW 3	16	15							14	-
...ga	48.5	W 6	02	19	/+0.5	1	50	4	7	0	14	-
...arschau	53.0	WSW 1	11	17	/+0.5	1	10	6	9	2	14	-
...mberg	50.7	Stille	00	17	— 0.0	2	4	5	9	2	14	-
...isk	54.3	W 1	00	18	/+0.5	0	4	2	8	0	10	-
...lina												
...akau	55.2	WSW 1	11	18	/+0.5	2	2	10	8	4	13	-
...sen												
...ag	57.2	WNW 2	11	16	/+1.5	5	10	10	7	●	15	-
...ger	58.1	W 1	40	14	/+1.0	0	10	10	9	0.3	13	-
...elburg	56.4	WSW 3	01	17	/+1.0	0	20	9	5	0.2	13	-
...schau	55.9	S 1	02	19	— 0.0	0	1.0	3	8	0	11	-
...nitz	55.6	WSW 1	11	15	/+0.5	1	20	10	9	3	14	-
...dapest	56.6	SW 1	3/4 bd.	18	/+0.6					0	15	-
...lgrad	56.3	W 1	11	23	— 0.0	1	2.0	1	7	0	16	-
...rajewo	57.6	Stille	12	17	\-0.5	0	10	7	6	0	13	-
...ram	58.1	SSW 1	56	17	/+1.0	6	20	10	9	3	-	-
...ja											-	
...ben												
...rfu												
...rin	57.6	Stille	01	17	/+1.0	2	10	—	9	0	12	-
...nus	58.3	Stille	01	23	/+1.0	2	4	—	5	-	-	I
...orao	54.7	NW 5	00	22	/+1.5	2	20	5	7	0	-	II
...cona	56.2	WNW 3	00	25	— 0.0	6	20	—	5	1	-	II
...ddalena	55.6	W 4	02	22	/+1.5	1	10	7	6	0	-	II
...ssina	59.3	N 3	00	28	— 0.0	0	10	—	3	0	-	I
...reni	58.7	W 1	01	26	/+1.0	0	20	—	5	0	-	I
...nedig	57.2	NE 1	02	22	/+1.0	1	10	2	6	0	-	I
...m	52.8	Stille	00	23	— 0.0	1	20	5	8	0	14	-
...lla											-	
...drid											-	
...Coruña	—	WSW 1	1/4 bd.	19							-	
...hon	63.-	N 1	1/2 bd.	16							-	
...laga	59.-	SSE 2	00	26							-	
...ria											-	
...nchal											-	

STATION	MORGEN Luftdruck	Wind	Wetter	Temperat.	Luftdruck Charakter. u. Änder.	W	Sichtweite in km	Wolken (in Zehnteln)	Rel. Feuchtigkeit	Niederschlag	Minimum	Seegang
Rochefort												
Bayonne	57.5	W 4	11	69	/+1.0	-	50	7	-	-	11	-
Bordeaux	58.7	NE 1	11	17	/+0.5	-	10	7	-	-	2	14
Clermont	60.4	Stille	11	15	— 0.0	-	10	7	-	-	9	-
Dijon	60.2	Stille	01	16	/+0.5	-	4	—	-	●	10	-
Calais	57.0	NW 3	11	8	/+0.5	-	20	7	-	●	-	8
Brest											-	-
Paris	58.8	E 1	01	15	/+0.5	-	2	wolkenl.	-	-	10	-
Perpignan	59.1	Stille	01	21	/+0.5	-	—	—	-	-	16	-
Rennes	58.7	SE 1	50	15	/+0.5	-	10	10	-	-	13	-
Straßburg	60.0	Stille	11	16	/+1.0	-	10	10	-	-	14	-
Toulouse	59.1	NW 2	30	18	/+1.0	-	50	9	-	-	14	-
Tours	60.0	Stille	29	16	/ 0.0	-	1	5	-	-	11	-
Ajaccio	59.8	Stille	01	20	/ +1.0	-	750	2	-	-	-	-
Le Havre	58.5	Stille	91	16	/ 0.0	-	20	5	-	-	-	I
Marignane	59.3	Stille	01	20	/+0.5	-	50	3	-	-	14	-
Nancy	60.5	SW 1	11	13	/+1.0	-	4	10	-	-	4	12
Lerwick	53.3	S 1	91	13	— 0.0	0	50	5	●	-	-	●
Renfrew	52.7	W 3	16	13	/+1.0	5	50	9	8	0.5	13	-
Cranwell	55.9	S 3	11	16	— 0.0	1	20	8	9	1	13	-
Scilly	56.6	NW 4	01	13	/+1.0	6	50	4	9	18	-	●
Wick	61.3	S 2	11	14	\-0.5	1	50	7	9	0.3	-	●
Malinhead	52.6	SW 3	11	13	/+0.5	1	50	7	8	5	-	I
Tynemouth	53.8	S 1	16	16	— 0.0	6	10	8	8	3	-	I
Pembroke	55.5	N 2	10	13	/+1.0	6	50	9	7	7	-	I
Roches Point	57.0	W 1	11	12	/+1.5	0	50	7	9	0	-	●
Croydon	57.2	SSW 2	02	16	— 0.0	1	20	4	8	0	13	-
Aberdeen	52.5	SSW 3	11	14	\-0.5	2	10	7	9	0	-	●
Valentia	55.9	SSW 3	12	13	/+1.0	0	750	6	9	0	-	II
Plymouth	55.1	ESE 1	50	14	\ 0.0	9	50	7	9	28	-	II
Guernsey	57.1	SSE 3	91	16	/+1.0	6	1	10	0	10	-	II
Stornoway	50.4	WSW 2	16	13	/+1.0	6	10	10	9	4	-	I
Holyhead	54.7	NW 4	10	14	/+1.0	6	50	9	9	3	-	II
Donaghadee	54.0	NW 2	00	13	/+1.0	0	50	4	8	1	-	I
Yarmouth	57.0	SW 1	10	14	/+0.5	2	20	8	9	●	-	●
Blacksod	53.1	W 1	11	14	/+0.5	1	50	6	8	0	-	I
Calshot	57.0	SSW 2	16	16	/ 0.0	1	20	10	0	●	-	●
Thorshavn	58.-	NE 3	16	10	\-0.5	6	20	10	-	0	04	-
Seydisfjord	57.1	Stille	11	6	— 0.0	2	—					
Acureyri	56.7	NE 2	11	9	/+0.5	1	—					
Isafjord	58.9	W 2	12	9	— 0.0	1	20					
Reykjavik	59.4	Stille	15	16	\-0.5	6	10	10	7	1	-	-
Vestmannö												
Alexandrovsk												
Archangelsk												
Ust-Zylma												
Matochkin-Sharr												
Dickson												
Petersburg												
Tscherdyn												
Moskau												
Kasan												
Kiew												
Ufa												
Saratow												
Orenburg												
Odessa												
Sewastopol												
Astrachan												
Emba												
Batum												
Baku												
Tobolsk												
Omsk												
Tashkent												
V. Imbatskoe												
Tomsk												
Irkutsk												
Jakutsk												
Wladivostok												
Tanger												
Agadir												
Bou Denib												
Oran												
Algier												
Setif												
Tunis												
Aleppo												
Beyruth												

NORD-AMERIKA 2 UHR NACHTS

	Luftdr.	Wind		Luftdr.	Wind		Luftdr.	Wind		Luftdr.	Wind		Luftdr.	Wind
...Johns	64	SW 2	La Paz	56	S 3	Bermuda	66	SW 3	Duluth	61	NE 3	Tatoosh	65	S 3
...bey	64	E 1	Edmonton	57	NW 1	Key West	81	NE 3	Huron	82	E 1	San Francisco	58	W 2
...ber Point	63	SW 5	Nantucket	66	SE 2	Little Rock	62	S 1	Salt Lake City	52	NW 1	San Diego	58	SW 1
...y Sound	64	NE 1	Washington	64	E 2	Nashville	63	NE 1	Helena	52	W 2	Forth Worth	60	NE 1
...ie River	62	S 1	Hatteras	62	NE 3	Cleveland	85	NE 1	Denver	62	NE 3	El Paso	57	SW 5
...nipeg	55	N 2	Charleston	63	NE 3	Chicago	64	E 3	Roseburg	59	N 3	Belle Isle		

STATION	GESTERN NACHMITTAG						GESTERN ABEND							
	Luftdruck	Wind	Wetter	Temperat.	W	Sichtweite in km	Luftdruck	Wind	Wetter	Temperat.	W	Sichtweite in km	Niederschlag	Maximum oder Minimum
Wien														
Zürich	57.3	W 2	01	23	1	>50	56.6	W 4	02	19	0	20	0	25
Bern	56.6	NW 3	11	20	1	50	58.1	W 2	11	18	1	50	0	22
Gent	57.3	SSW 2	12	23	1	50	58.7	SSW 2	10	20	1	50	0	24
Lugano	56.6	S 1	00	26	0	20	55.5	S 1	00	26	0	20	0	28
Helder	55.0	NW 2	01	15	7	20	55.8	NNW 1	01	12	0	20	0	5
Vlissingen	55.8	NNW 1	41	15	6	10	56.6	WSW 1	16	16	5	20	6	5
Utrecht	54.8	N 1	16	15	6	20	55.7	WSW 1	16	17	6	20	0.2	20
Kopenhagen	53.8	SW 3	11	18	1	20	53.5	WNW 2	11	19	7	20	0	I
Skagen	50.3	WNW 3	11	21	1	20	50.6	W 3	12	19	1	10	0	III
Hanstholm	51.3	WNW 3	11	18	1	50	51.6	NW 4	11	16	2	20	0	IV
Blaavandshuk	53.8	NW 2	11	17	1	50	54.0	NW 3	11	16	1	50	0	III
Hammershus	52.9	WSW 4	01	19	3	20	52.9	W 3	11	17	3	20	0	IV
Abisko	53.9	E 4	11	14	1	>50	54.4	E 3	11	12	1	>50	0	14
Haparanda	52.1	ENE 4	11	16	2	>50	52.7	ENE 2	88	13	6	–	0.1	16
Stensele	52.1	NNE 2	15	14	1	20	52.5	E 1	11	13	6	50	0.6	15
Oestersund	51.3	NNW 2	35	18	5	50	50.7	NE 2	03	17	1	>50	0.2	18
Hernösand	48.6	N 5	11	19	1	>50	48.9	NE 3	11	15	6	>50	8	VI
Särna	49.2	Stille	30	17	5	>50	48.9	NW 2	11	16	1	>50	1	15
Karlstad	50.0	SW 3	92	19	6	–	49.6	N 1	10	20	1	–	2	22
Stockholm	47.7	N 4	02	20	7	20	47.1	N 1	10	18	1	20	0	21
Jonköping	50.7	W 2	01	21	0	50	50.4	N 1	00	18	1	50	0	22
Wisby	48.3	WNW 3	01	19	0	>50	49.1	SSW 4	02	19	0	>50	0	IV
Kalmar	50.4	W 3	02	22	0	–	49.–	WNW 3	00	21	1	–	0	I
Gällivaro	54.7	E 1	11	13	2	>50	53.8	E 1	10	13	2	>50	0	15
Karlshamm														
Bjuröklubb	51.0	NE 7	11	14	2	>50	50.1	NE 8	55	13	6	20	5	VI
Quade Hook														
Spitzbergen	62.4	NNW 3	00	11	0	>50	62.8	WNW 1	01	12	0	>50	0	–
Ingö	57.3	ENE 5	11	8	2	>50	57.1	NE 5	11	7	2	>50	0	IV
Valdersund	52.8	NNE 3	00	16	0	50	52.5	NNE 4	01	14	0	50	0	II
Kinn	52.4	NW 3	00	16	0	50	52.1	N 6	01	16	0	50	5	III
Lister	51.4	WNW 6	01	16	0	50	51.4	WNW 6	01	15	0	50	0	III
Bären-Insel	60.9	NNE 3	00	5	0	>50	61.1	ENE 4	25	1	4	0.2	⊘	IV
Andänes	54.3	ENE 1	00	11	0	>50	54.1	NE 1	02	12	0	>50	0	I
Röst	54.1	NNW 4	11	11	2	20	53.6	N 4	11	10	1	1	0	III
Jan Mayen	61.2	SSW 5	11	7	2	50	61.5	SW 1	52	6	2	20	⊘	I
Färder	50.2	NNE 1	00	18	0	>50	50.1	SW 2	01	19	0	>50	0	I
Vardö	58.3	N 1	26	3	3	2	57.8	NNE 2	11	1	2	>50	0	III
Brönnö	53.3	N 2	11	15	1	50	53.3	N 3	00	14	0	>50	0	–
Utsire							53.2	NW 4	12	15	1	>50	4	II
Dombas	51.0	Stille	58	12	1	20	51.3	Stille	30	13	5	60	1	–
Helsingfors							42.2	NNE 3	11	16	0	50	23	24
Vasa							47.5	NE 4	43	12	6	>50	–	II
Kuopio														
Dorpat	42.3	NE 3	10	19			42.7	W 1	53	16			6	19
Riga	44.6	W 8	44	17	6	20	46.2	W 6	10	19	2	20	3	
Warschau	54.1	W 2	12	20	1	10	54.4	WSW 1	11	16	1	2	0	21
Lemberg	57.3	W 2	11	19	2	10	56.5	SW 1	11	17	1	4	0	19
Pinsk	53.2	WNW 2	02	20	1	4	53.4	NW 1	01	16	0	4	0	21
Wilna	46.6	W 5	16	20	5	–	50.5	W 4	00	17	6	10	30	20
Krakau	56.3	SW 1	40	20	2	4								
Posen	53.1	SSE 2	11	22	1	20	53.6	SSE 1	11	21	1	20	0	24
Prag	54.1		48	20	1	10	53.6	SSE 1	06	18	5	20	2	20
Eger														
Preßburg							55.0	Stille	10	21	7	50	0	23
Kaschau	56.3	SSW 2	10	21	1	10	54.8	S 1	12	19	1	20	0	20
Olmütz	53.3	S 1	11	16	5	20	54.7	Stille	11	16	6	50	2	19
Budapest	55.0	SW 2	½ bed.	24										
Belgrad							54.–	ESE 1	10	–	5	60	0.2	–
Serajewo														
Agram														
Sofia														
Athen														
Korfu														

STATION	GESTERN NACHMITTAG						GESTERN ABEND							
	Luftdruck	Wind	Wetter	Temperat.	W	Sichtweite in km	Luftdruck	Wind	Wetter	Temperat.	W	Sichtweite in km	Niederschlag	Maximum oder Minimum
Turin							56.9	N 2	00	21	1	50	0	28
Genua							57.7	SSE 2	10	19	1	20	0	24
Livorno														
Ancona							58.0	S 2	11	23	5	10	0	28
Maddalena							59.4	W 4	01	23	0	10	0	28
Messina							59.4	SSW 3	01	26	0	20	0	28
Tarent							58.2	SSW 3	01	26	0	50	0	28
Venedig							56.4	S 2	02	25	0	20	0	28
Rom							61.3	SSW 3	02	22	1	10	0	28
Malta	54.8	S 4	11	24	0	50	55.3	SW 1	01	27	0	>50	0	30
Madrid	59	SW 4	wolkig	20										
La Coruña	59	SSW 5	½ bed.	22										
Mahon	59	SSW 3	½ bed.	29			58	WNW 1	½ bed.	23				
Malaga														
Horta	62.8	WNW 3	12	26	1	10	62.4	SW 3	01	25	0	10	0	28
Rochefort	57.0	WSW 2	11	–		50								
Bayonne	59.5	NNE 3	01	23		50	59.5	N 2	11	–		–	–	–
Bordeaux							58	W 2	½ bed.	14		50	0	30
Clermont	56.9	NW 1	11	18		50	59.0	Stille	11	16		20	0	28
Dijon	56.8	WSW 2	11	19		50	58.1	WNW 1	11	17		20	0	28
Calais	–	WSW 4	50	15		4	56.1	SW 4	11	15		4	6	24
Brest	57.2	S 3	11	18		50	57.2	S 3	11	17		20	0	28
Paris	57.6	WNW 2	11	15		20	58.1	WNW 2	11	17		20	0	28
Perpignan														
Rennes	57.9	WNW 2	29	20		50	57.4	SSW 3	01	20		50	0	28
Straßburg	55.4	SSW 3	30	–		–	56.7	W 3	51	17		20	0	28
Toulouse														
Tours	58.7	W 2	11	20		10	58.6	W 2	11	20		20	0	28
Ajaccio							58.3	SW 2	11	26		>50	0	30
Le Havre	57.3	W 1	11	18		28	57.8	NW 1	11	17		50	0	28
Marignane														
Nancy	55.6	WSW 2	50	16		20	57.4	WSW 1	–	14		10	3	28
Lerwick	56.–	Stille	11	15	2	20	53.2	W 1	11	13	1	20	1	28
Renfrew	53.2	SSE 1	11	19	3	60	53.0	SSW 2	41	18	6	60	13	28
Cranwell	54.9	E 1	11	19	–	–	54.9	SW 2	54	17	5	20	8	28
Scilly	55.8	S 3	12	18	0	20	56.5	S 4	23	16	1	1	11	28
Wick	55.1	SSE 2	01	13	0	50	53.6	ESE 3	11	12	1	50	1	28
Malinhead	50.3	SSE 4	11	17	1	50	49.5	SSE 8	16	17	6	50	1	28
Tynemouth	54.0	SE 2	05	16	3	20	53.1	SE 2	16	15	5	20	62	28
Pembroke	55.4	SSW 3	30	16	1	50	55.1	SSW 3	12	15	5	20	8	28
Roches Point	52.5	SSW 3	50	15	6	20	52.8	W 2	10	15	6	50	4	28
Croydon	55.7	W 3	12	19	6	10	55.8	W 3	10	19	1	50	63	28
Aberdeen	54.7	ESE 3	00	16	1	10	53.7	SSE 3	12	15	1	10	0	28
Valentia	51.0	W 3	16	14	6	50	52.8	W 2	01	16	0	>50	6	28
Plymouth	54.3	S 2	11	18	1	20	56.3	SW 3	00	16	1	28	8	28
Guernsey	53.5	WSW 2	66	18	1	50	57.2	S 2	10	16	7	50	1	28
Stornoway	52.8	ESE 4	01	13	0	50	51.1	ESE 4	12	16	3	20	0	28
Holyhead							53.8	S 3	16	15	6	50	63	28
Donaghadee							52.2	S 3	12	15	2	60	–	28
Yarmouth	55.6	ESE 3	11	17	2	10	56.0	S 3	10	19	2	10	62	28
Blacksod	48.8	S 4	16	18	6	20	50.2	NW 5	16	14	5	60	4	28
Calshot	56.6	WSW 4	11	18	1	50	57.0	WSW 4	12	17	0	50	0	28
Thorshavn	54.8	SE 1	11	15	2	>50	54.8	Stille	11	11	2	>50	0	28
Seydisfjord	57.6	E 2	11	13	2	0.05	57.2	E 3	11	15	2	0.05	0	28
Acureyri	55.5	SE 2	11	12	1	20	54.4	NE 2	11	12	1	4	0	28
Isafjord	58.8	N 3	00	10	6	1	58.7	N 3	02	11	0	1	0	28
Reykjavik	55.0	NNW 2	12	9	6	50	54.2	WSW 2	11	16	1	50	0	28
Vestmannö	54.6	E 8	00	10	7	4	55.8	E 7	01	9	0	12	0	28

SCHIFFSMELDUNGEN

Datum	Zeit	Breite	Länge v. Gr.	Luftdruck	Wind		Wetter	Temper. Luft	Temper. Wasser	W	Sichtweite in km	Wolken (in Zehntel)		Seegang	Dünnung aus	Datum	Zeit	Breite	Länge v. Gr.	Luftdruck	Wind		Wetter	Temper. Luft	Temper. Wasser	W	Sichtweite in km	Wolken (in Zehntel)		Seegang	Dünnung aus
5. 8	7a	47.3	26.7 W	57	NW	5	3	16	18	5	50	5	Stratocu	W	NW	6. 8	2a	42.3	12.1 W	62	NW	4	16	18	18	0	50	5	cu	5	W
" "	"	46.4	36.9 W	60	WSW	4	12	17	17	0	50	9	Strat cu	I	NW	" "	"	56.1	18.1 W	48	SW	3	12	12	13	0	50	6	cu	5	W
" "	2p	56.9	03.6 E	55	NW	5	11	15	14	1	50	7	"	H	"	" "	7a	54.1	04.4 E	56	SSW	7	01	16	16	–	>50	7	cu	I	S
" "	"	56.3	26.7 W	44	WSW	4	40	12	12	5	60	10	Strat cu	I	W	" "	2a	47.9	42.4 W	62	NW	3	11	13	13	2	>50	9	Strat cu	I	S
" "	7p	56.1	32.1 W	46	SW	4	60	15	13	1	50	3	cu	I	W	" "	"	55.5	33.4 W	43	WNW	8	51	9	10	6	4	9	" cu	VI	
" "	"	44.9	39.7 W	55	NW	5	00	27	20	1	50	3	cu	I	NW	" "	"	58.0	08.8 E	54	WNW	4	12	15	13	7	>50	9	" " cu	5	W
" "	"	48.0	27.7 W	65	W	5	03	19	17	5	50	4	cu	I	NW	" "	"	56.1	18.4 W	48	NW	3	12				50			5	W
6. 8	7a	44.9	35.3 W	53	NW	5	00				50			I	NW																

WETTERBERICHT
DER
DEUTSCHEN SEEWARTE

JAHRGANG 50, Nr. 219 — VERLAGSORT HAMBURG — Freitag, den 7. August 1925

mitteleuropäische Zeit — Luftdruck reduziert auf 0° Temperatur, Meeresspiegel und Schwere in 45° Breite — Temperatur in Celsius-Graden — Windstärke nach Beaufortskala (12 = Orkan) — Wetter: 00 bis 09 wolkenlos bis halb bedeckt; 10 bis 19 halb bis ganz bedeckt; 20 bis 29 Dunst oder Nebel; 30 bis 39 Staub, Sand; 40 bis 49 Rieselregen; 50 bis 59 sonstiger Regen; 60 bis 69 Schnee; 70 bis 79 Graupel oder Regen und Schnee gemischt; 80 bis 89 Hagel; 90 bis 99 Gewitter — Witterungsverlauf seit der letzten Beobachtung: 0 = wolkenlos bis halb bedeckt, 1 = wolkig, 2 = anhaltend ganz bedeckt, 3 = Dunst oder Nebel, 4 = dichter Nebel, 5 = Schauer, 6 = Regen oder Rieselregen, 7 = Schnee, 8 = Graupeln oder Hagel, 9 = Gewitter — Relative Feuchtigkeit: 0 = 95 bis 100 %, 9 = 90 bis 94 %, 8 = 80 bis 89 %, 7 = 70 bis 79 %, 6 = 60 bis 69 %, 5 = 50 bis 59 %, 4 = 40 bis 49 %, 3 = 30 bis 39 %, 2 = 20 bis 29 %, 1 = 10 bis 19 %

GESTERN NACHMITTAG 2 UHR

DEUTSCHE STATIONEN	Uhrzeit	Luftdruck	Wind	Wetter	Temperat.	Luftdruck Charakter. u. Änder.	W	Stärke in Bf	Wolken (in Zehntel)	Rel. Feucht.	Seegang	Wolkenhöhe
Borkum	2	58.3	W 4	12	21	/ + 1.8	2	20	10 str ow	7	I	6
Helgoland	2	–	W 2	heiter	–							
Altenwalde	2											
Bremen	2											
Hamburg	2	58.5	W 3	12	20	/ + 0.5	1	20	7 a ow 3 str ow	5		5
Groß-Borstel												
Kiel	2	57.9	WNW 3	11	19	— 0	1	–	6 s ow	7		3
Warnemünde	2											
Swinemünde	2	56.5	NNW 3	20	19	/ + 1.0	1	50	6 a str 4 ow	5		6
Mögenwalder-münde	2											
Danzig	2	57.4	ENE 2	01	21	/ + 0.5	1	20	8 cumi a str	7		4
Königsberg	2	57.0	NNW 4	01	21	/ + 1.0	0	20	4 3 sch	4		5
Memel	2	53.5	NNW 4	01	18	/ + 1.0	0	50	2 cu	7		–
Aachen	2	59.7	WSW 3	11	27	/ + 0.5	1	50	6 + cu	9		5
Sönnigsen	2											
Hannover	2	58.6	WNW 2	11	21	/ 0	1	50	7 + cu	4		7
Magdeburg	2	58.2	NNW 3	12	19	— 0	1	60	8 2 cu a str	4		5
Dresden	2											
Berlin	2	58.8	W 4	11	19	— 0	1	50	6 a cu	5		5
Grünberg i. Schles.	2	58.1	NNW 2	11	18	/ + 1.0	1	10	9 3 cu	5		5
Breslau	2											
Frankfurt a. M.	2	57.2	NNW 2	30	17	/ + 1.0	5	10	8 a str 2 cu	8		5
Karlsruhe	2	60.6	WSW 2	11	18	/ + 0.5	2	10	10 a str	6		5
Friedrichshafen	2											
Bamberg	2											
München	2	60.8	WSW 1	16	17	— 0	6	20	10 a str 2 cu	7		4
Kahler Asten 852	2⁵⁹	–	WSW 2	10	14	— 0	1	20	9 a str 5 cu	0		4
Feldberg (Baden) 950	2⁵⁵	6										
Feldberg in Taunus 801	2	6										
Brocken 1142	2¹⁵	6										
Fichtelberg 1213	2	559.1	NW 2	17	5	+ 0.5	3	4	10 w	5		0
Inselberg 1608	2	5										
Schneekoppe (Schlesw.) 1397	2	6										
Zugspitze 2964	2¹⁵	5										
Säntis 2500	2	563.9	WSW 5	25	8	/ + 0.5	3	005	Nebel	0		0
Sonnblick 3106	2	6										

Seehöhe in Metern

GESTERN ABEND 7 UHR

DEUTSCHE STATIONEN	Uhrzeit	Luftdruck	Wind	Wetter	Temperat.	Luftdruck Charakter. u. Änder.	W	Stärke in Bf	Wolken (in Zehntel)	Rel. Feucht.	Niederschlag	Maximum	Seegang	Wolkenhöhe
Borkum	7	59.4	W 2	10	20	/ + 1.0	1	20	8 str cu	7	0	–	5	6
Helgoland	7		SW 1	bed.									I	
Altenwalde	7	58.5	SW 1	02	18	/ + 0.5	1	50	6 s str	7	0	21		5
Bremen	7	59.5	W 1	12	20	— 0	1	20	9 a cu 3 str cu	7	0	21		6
Hamburg	7	58.3	WNW 2	00	19	/ + 0.5	0	20	wolkenlos	6	0	20		0
Groß-Borstel														
Kiel	8	60.0	WNW 2	01	16	/ + 1.0	0	–	1 strau, str	8	0	23		2
Warnemünde	8	58.4	SW 1	00	15	— 0	0	50	10 1 cu	6	0,3	–	I	5
Swinemünde	7	57.3	WNW 3	10	19	/ + 0.5	1	50	7 3 str cu	4	0	22		6
Mögenwalder-münde	7	56.3	WNW 5	½ bed	18	/ + 0.5	–	–	–	–	–	–	IV	
Danzig	7	56.9	WNW 3	01	19	/ + 0.5	1	50	5 3 cu	7	0	24		5
Königsberg	7	55.1	WNW 2	00	17	/ + 1.0	0	50	5 2 cu	6	0	22		5
Memel	7	54.6	WNW 4	00	18	/ + 0.5	0	60	3 str cu	7	0		V	6
Aachen	7	60.2	W 2	00	21	/ + 1.5	0	10	2 cu	8	0	22		6
Sönnigsen	7	58.7	W 1	30	20	/ + 0.5	3	0.2	10 cu	9	0	23		5
Hannover	7	59.5	WNW 2	12	21	/ + 0.5	1	50	7 1 cu	5	0	23		5
Magdeburg	7	59.4	WNW 1	01	21	/ + 0.5	0	50	4 3 a cu	4	0	22		6
Dresden	7													
Berlin	7⁵⁵	59.6	W 2	17	18	/ + 0.5	1	50	7 2 cu	6	0	20		6
Grünberg i. Schles.	7	59.1	WSW 2	10	18	/ + 0.6	1	10	8 str cu	4	0	21		5
Breslau	7	59.8	WSW 3	00	19	/ + 1.5	6	20	4 a cu	5	0.5	22		4
Frankfurt a. M.	7	58.5	W 1	01	16	/ + 1.0	1	50	2 1 str cu	8	0	20		5
Karlsruhe	7	61.3	WSW 1	00	18	/ + 0.5	6	10	+ 3 a str a cu	7	–	23		9
Friedrichshafen	7	60.9	SW 1	12	20	/ + 0.5	5	20	6 1 cu	6	0	21		6
Bamberg	7	61.3	NNE 1	12	19	/ + 0.5	1	20	8 3 str sch	7	0	22		7
München	7²⁵	63.0	NW 1	11	13	/ + 1.0	6	50	8 str ni	8	15	17		8
	7	61.6	NW 1	10	16	/ + 1.0	2	4	10 s str cu	7	1	19		3
Kahler Asten 852	7	–												
Feldberg (Baden) 950	7	6												
Feldberg in Taunus 801	7	6												
Brocken 1142	7	6426	WNW 4	11	10	/ + 0.5	1	50	7 4 cu	7	0	12		4
Fichtelberg 1213	7	6558.0	WNW 3	00	9	/ + 0.5	1	4	5 4 str cu	9	2	11		2
Inselberg 1608	7²⁵	6												
Schneekoppe (Schlesw.) 1397	7	6												
Zugspitze 2964	7	6												
Säntis 2500	7²⁵	5534.0	NW 5	27	0	/ + 0.5	4	0.05	10 ni. str.	0	2	7		6
Sonnblick 3106	7	5548	W 5	83	3	/ + 0.5	W	005	10 str.	0	2	5		6
	7	6												

Seehöhe in Metern

Luftdruck der Bergstationen nicht auf Schwere und Meeresspiegel reduziert

KÜSTENSTATIONEN UND FEUERSCHIFFE

NACHMITTAG UND ABEND DES VORTAGES

	2p: NW 2–4, leicht bewölkt, gute Sicht, See II
	7p: W 2, heiter, gute Sicht, See II
	2p:
	7p:
	2p:
	7p:
	2p:
	7p:
	2p:
	7p: 762.0, W 4, WNW 01, Temp 20°, Sicht 50 Km, See I
	2p: 763.3, SW 3, WNW 10, Temp 19°, WT 18°, See II
	7p:
	2p: W 2, heiter, See II
	7p: WSW 2, bewölkt, See II, WT 18.3
	2p:
	7p: WNW 4, heiter, See III, Borkumriff sichtbar.
	6p: 55.3, W 2, WNW 11, Temp 20°,

HEUTE MORGEN

	8a: W 1, leicht bewölkt, gute Sicht, See II
	11a:
	8a: 761.4, W 1, WNW 12, Temp 17°, Sicht 50 Km, See 0
	11a:
	8a: W 2, bedeckt, See III
	11a:
	11a:
	8a: 767.0, W 3, WNW 00, Temp 22°, Sicht 20 Km, See 0
	11a:
	8a: 762.6, WSW 2, WNW 10, Temp 17°, See II, WT 18°
	11a:
	8a: WNW 3, bewölkt, See II, WT 18.5
	11a:
	8a: WNW 3, wolkig, See III, Sichtweite 5 m, WT 18.9
	11a:
	11a:

HEUTE MORGEN 8 UHR

DEUTSCHE STATIONEN	Uhrzeit	Luftdruck	Wind	Wetter	Temperat.	Luftdruck Charakter. u. Änder.	W	Stärke in Bf	Wolken (in Zehntel)	Rel. Feucht.	Niederschlag	Maximum	Seegang	Wolkenhöhe
Borkum	8	62.1	SW 2	01	18	/ + 1.0	0	50		8	0	–	5	6
Wilhelmshaven	8	62.6	WSW 2	01	17	/ + 1.6	5	4	2 str. a str.	8	dg	14		9
Helgoland	8	61.0	W 3	¾ bed	18								II	
Altenwalde	8	61.5	SW 2	01	17	/ + 1.0	0	50	2 1 str.	8	0	14		8
Bremen	8	63.4	SW 1	00	18	/ + 1.0	0	10	– – –	5	0	18		9
Hamburg	8	62.8	WSW 3	02	18	/ + 0.5	0	20	5 a cu	7	0	18		8
Groß-Borstel	8	–	SW 3	05	19	–	1	4	3 a cu	7	0	17		8
Kiel	8	62.8	W 2	11	17	/ + 0.5	1	–	10 str.	8	0	18	–	8
Warnemünde	6	61.3	NW 3	02	19	— 0	0	60	10 2 cu	7	0	–	5	8
Swinemünde	8	61.6	W 1	11	16	/ + 1.0	1	20	9 4 cu	7	0	12		8
Mögenwalder-münde	8	60.3	WNW 5	wolkenl.	18	/ + 1.1	–	–		7	0	17	18	–
Danzig	8	59.3	W 5	11	19	/ + 1.0	0	20	6 cu	8	0	16		8
Königsberg	8	57.7	WNW 4	11	19	/ + 0.5	1	10	7 6 cu a cu	7	0	15		4
Memel	8	56.9	W 3	12	18	/ + 1.0	1	50	6 + cu a cu	8	0	–	III	6
Aachen	8	63.9	SW 3	01	17	/ + 1.0	1	50	3 a cu	9	0	13		9
Sönnigsen	8	63.0	SW 1	00	15	/ + 1.8	5	0.2	wolkenlos	0	0	13		8
Hannover	8	60.3	SW 7	24	18	/ + 1.5	3	2	Sunset	7	0	16		9
Magdeburg	8	63.8	SW 1	11	18	/ + 1.0	1	10	9 s str sch	7	0	14		5
Dresden	8	64.4	WSW 4	01	16	/ + 1.5	1	20	7 2 a cu	7	0	13		5
Berlin	8	63.2	W 1	12	18	/ + 1.0	0	4	8 3 str	5	0	18		4
Grünberg i. Schles.	8	64.3	W 2	02	17	/ + 1.5	0	20	3 1 cu	6	0	13		7
Breslau	8	63.4	WNW 2	01	17	/ + 1.0	1	20	5 1 str cu	3	0	18		7
Frankfurt a. M.	8	65.4	Stille	24	13	/ + 1.5	4	0.2	7 ci str.	8	0	13		9
Karlsruhe	7²⁵	65.0	Stille	00	14	/ + 1.0	0	10	1 a cu	9	0	12		9
Friedrichshafen	8	66.1	E 1	00	18	/ + 0.5	1	20	3 str cu	8	0	12		8
Bamberg	8	66.1	S 2	27	12	/ + 0.5	3	0.5	Nebel	0	0	18		3
München	8	66.3	Stille	00	15	/ + 2.0	1	20	wolkenlos	8	0	11		8
Kahler Asten 852	8	–												
Feldberg (Baden) 950	8	5842	SSW 2	00	13	/ + 1.0	1	20	1 a str. a cu	8	1	13		8
Feldberg in Taunus 801	8	5896.3	SW 1	01	14	/ + 1.0	0	20	1 str. cu	7	0	10		8
Brocken 1142	8	5664.5	W 5	35	10	/ + 1.0	1	0.2	10 str.	0	0	9		8
Fichtelberg 1213	8	6426	NW 3	24	10	/ + 1.0	2	2	10 ni	0	0	7		6
Inselberg 1608	7²⁵	6												
Schneekoppe (Schlesw.) 1397	7	6417	SW 1	01	17	/ + 1.0	0	50	Wolkenlos	8	0	8		8
Zugspitze 2964	7¹⁵	5536.0	WNW 3	23	-1	/ + 0.5	5	0.05	10 ni. str.	0	9	-1		8
Säntis 2500	8	5547.0	WSW 3	10	2	/ + 1.0	3	50	6 str	0	1	2		4
Sonnblick 3106	8	5												

Seehöhe in Metern

Luftdruck der Bergstationen nicht auf Schwere und Meeresspiegel reduziert

Nachdruck und Verwertung für öffentliche Vorhersage verboten!

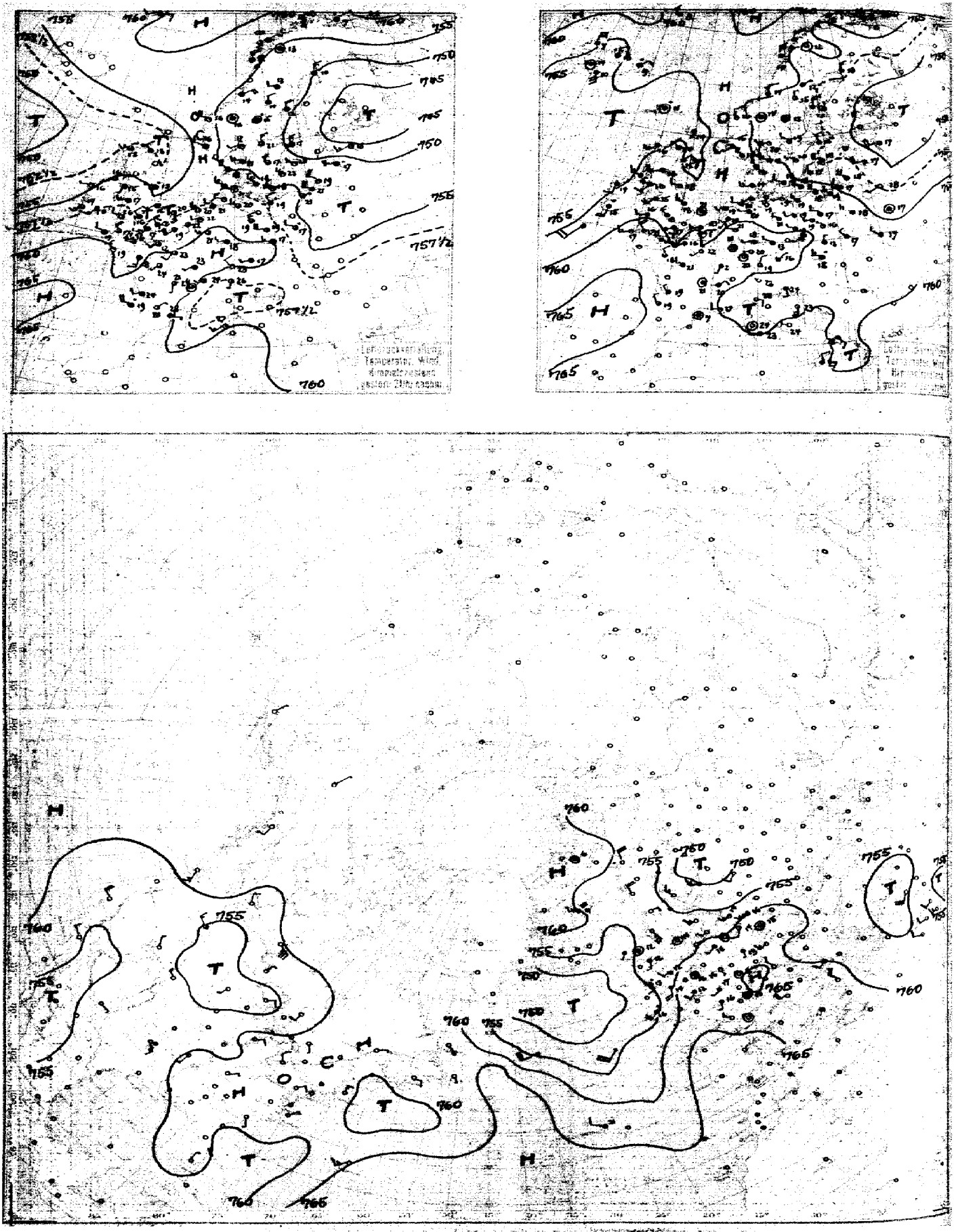

Luftdruck, Temperatur, Wind, Himmelszustand der nördlichen Halbkugel
vom Freitag, den 7. August morgens.

EWARTE

Jahrgang 50 Nr. 219

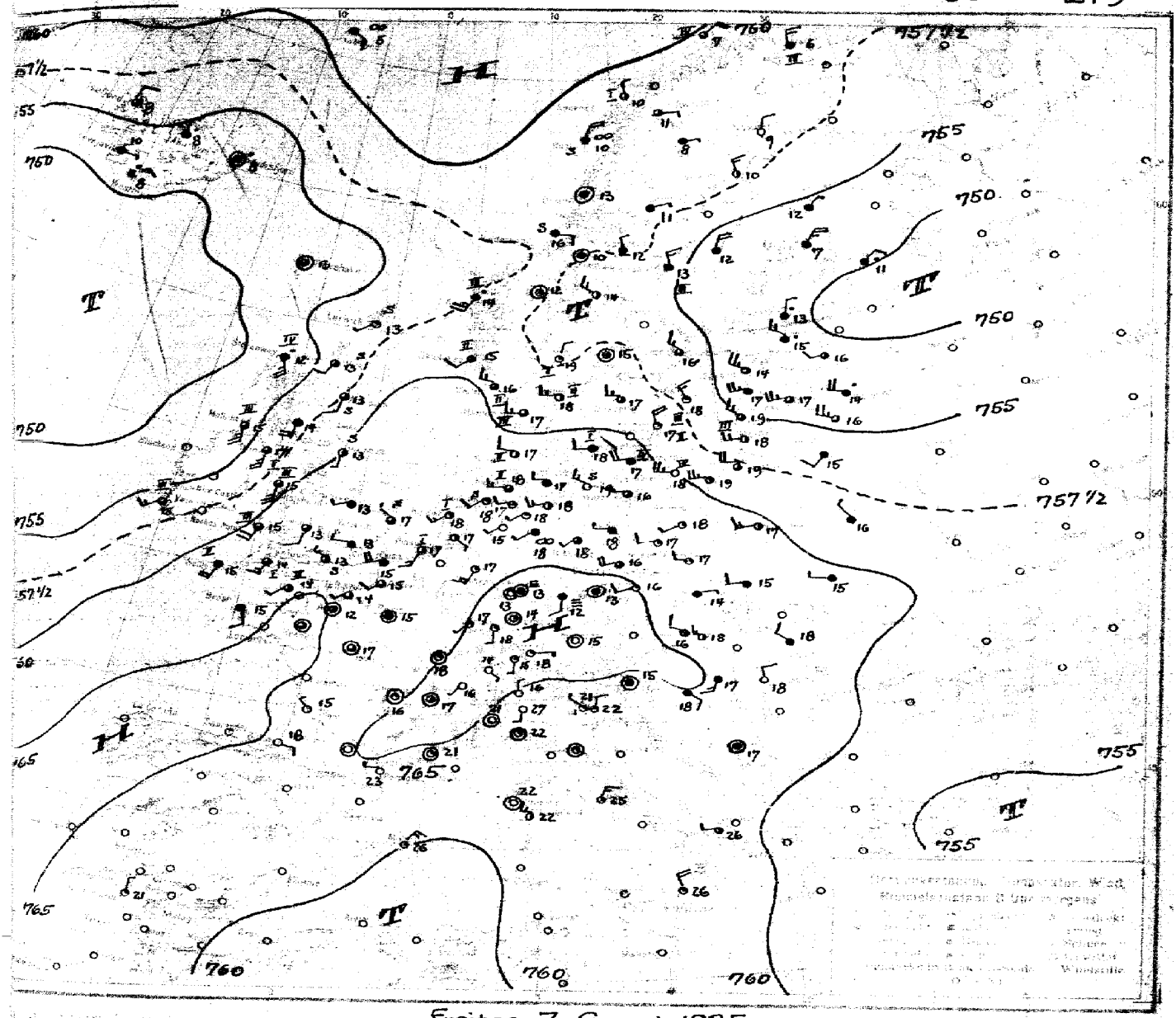

Freitag, 7. August 1925

Der schon gestern erkennbare primäre Druckanstieg über Mitteleuropa hat sich im Laufe des Tages und der Nacht über ganz Europa ausgedehnt. Demzufolge ist, bei sonst stationärer Lage der Druckgebilde allgemein Druckanstieg zu verzeichnen. Der Druckkern über Mittel-, Süddeutschland und dem Alpengebiet hat sich befestigt und bei gleichzeitiger Ernöhung des Nordmeerhochs hat sich die Verbindung beider Druckgebilde ebenfalls kräftiger ausgebildet. Die atlantische Depression gewinnt nur langsam nordan Raum, gegen ihre Ausbreitung nach Osten spricht die lebhafte Südströmung über Irland und Schottland. Gestern über England liegende flache Randstörungen sind nur über dem Nordseeküstengebiet in der Nacht in schwachen Gewittern zur Auswirkung gekommen, sonst unter dem allgemeinen Druckanstieg verflacht.

AUSSICHTEN AN DER DEUTSCHEN KÜSTE für Sonnabend, 8. August 1925

Mäßige Winde aus West bis Süd, heiter bis wolkig, warm, trocken.

(Wetterm. Swinemünde) Abflauende westliche bis nordwestliche, später umlaufende Winde, teils heiter, teils wolkig, trocken, wärmer.

Mäßige Westwinde, heiter bis wolkig, warm, vorwiegend trocken.

V. A. Bkt.

burg, Deutsche Seewarte Abt. III. Georgii

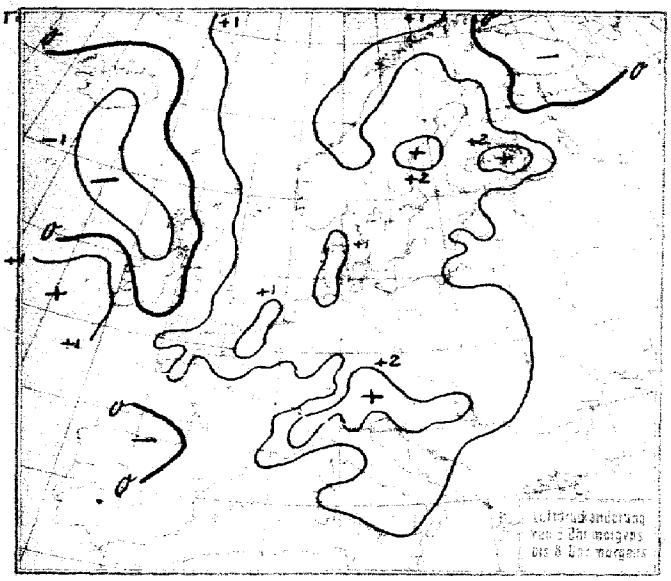

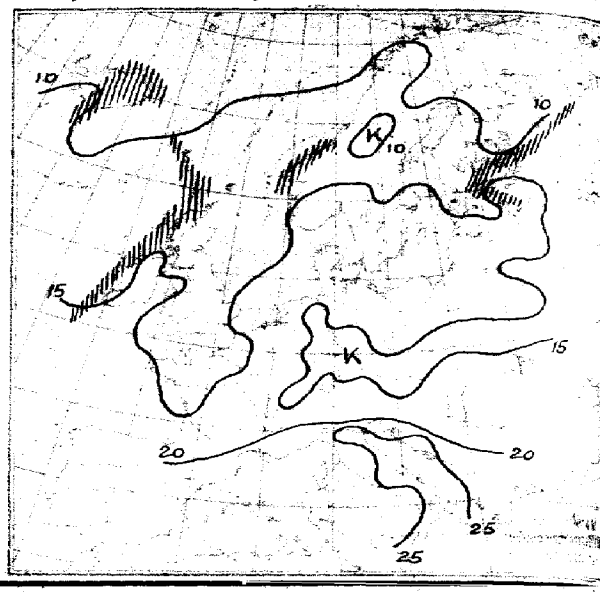

NACH AUFZEICHNUNGEN DER REGISTRIERAPPARATE ZU HAMBURG SEIT GESTERN 8 UHR MORGENS (M. E. Z.)

STUNDE		9	10	11	12m	1	2	3	4	5	6	7	8	9	10	11	12n	1	2	3	4	5	6	7	8
Thermograph		13.0	17.0	15.5	19.1	19.4	20.2	20.1	20.4	20.2	20.0	19.4	17.8	16.9	15.9	16.0	15.9	15.6	15.4	15.6	15.2	14.8	15.1	15.1	14.8
Barograph		54.0	54.2	54.4	54.6	54.7	54.9	55.1	55.2	55.2	55.3	55.6	56.0	56.5	56.9	57.2	57.4	57.4	57.4	57.6	57.6	57.8	58.0	58.5	58.9
Anemograph	Richtung	WSW	WSW	WSW	W	WNW	NW	NW	NNW	NNW	NNW	NNW	NNW	NNW	Stille	Stille	WNW	WNW	W	NW	WSW	WSW	WSW	WSW	WSW
	m. p. S.	3.0	5.0	5.0	4.0	4.5	4.8	5.0	5.0	4.9	4.3	3.2	3.3	2.4	-	-	0.5	0.0	0.5	1.0	2.1	2.5	3.5	3.6	3.2
Regenmesser																									
Sonnenscheindauer in Min.		60	40	15	5	25	25	45	60	60	60	15						-					50	60	

AUFSTIEGE

STATION Wind in m./S.	Seehöhe	Zeit	Boden	200	500	1000	1500	2000	2500	3000	3500	4000	4500	5000	Bemerkungen
							Gestern morgen, nachm. u. abends.								Sichtw. bis Kl
Frankfurt a/M.		11a	WNW 3	WNW 2	500 WSW 2							mi			
Leipzig		11a	NW 3	NW 4	WSW 5	NWzW 7	NW 9								
Bremen		11a	WSW 3	W 4	WSW 6	WNW 6	WNW 3	NWzW 5							
Mainz		10a		WSW 8	SWzW 2	WSW 3									
Kristianestad		9a	18.2° 69%	10.2° 80%	3.0° 89%	1.5° 85%	2.0° 24%								
Duxford		10a	18.9° 70%		17.8° 70%	15.9° 80%	11.7° 60%	7.8° 80%	5.0° 86%	1.1° -	-3.0° -	-12.2° -	-18.9° -		
Helder		2p				WSW 7	WSW 5	WSW 12							
Kaschau		"		SSW 6	SSW 6	SW 6	SWzS 3	SWzW 7		WSW 16		WSW 13			
Holyhead		"		WSW 6	W 5	WNW 7	WzN 8	WSW 9		SWzW 12				WSW 21	
Dessau		2p	WNW 3	WzN 8	WNW 7	NW 9	NWzW 7	NWzW 11	NWW 12	SW 10	SW 10				
Landsberg	122 m	3p	WNW 7		NW 10	NWzW 9	NWzW 9	NWzW 9	NWzW 9	NWzW 11	NWzW 12				
Lyngnas (Flag.)		6p		10.7° 85%	15.0° 85%	12.8° 85%	10.4° 85%	8.3° 85%	5.4° 92%						
Lindenaras		7p		WSW 9	W 9	WNW 9	W 8	WSW 9		WNW 12					
Skotwick		"		NWzW 6	W 6	WzN 8	W 7	WSW 12		WSW 14					
Posen		"	WNW 2		WNW 13	NW 11	NW 11	W 9		WSW 12					
Warschau		"	WNW 5		WNW 7	NNW 5	WSW 8								
Lyon		"	NE 3		WSW 1	NzW 1	NzW 1	NW 4							
							Heute morgen.								
Graß-Borstal		6a	SW 2	WSW 8	WSW 10	WSW 13	WSW 12	WSW 14							" " 4
" "		11a	WSW 5	WSW 8	WSW 7	WSW 8	WSW 9	WSW 10	W 10	W 9	W 10	W 10	W 11		
Königsberg		6a	WNW 6	WNW 8	NWzW 13	WNW 13	1000 WNW 13								" " 10
Borkum	37 m	7a	W 5	W 10	WNW 10	WzN 13	WNW 13								
"	"	8a	19.8° 71%		15.4° 85%	12.7° 96%	1100 11.1° 69%	2200 5.4° 85%							
"	"	"	WSW 5		WzN 10	WzN 11	WNW 12	WSW 12				SW-m, m			" " 20
Aachen		7a	SSW 2		SSW 7	SW 5	1200 SW 5	SWzW 7				a. m			" " 24
Leipzig		"	WSW 2	SW 4	WNW 11	WNW 5	NW 6					a. m			" " 2
Dessau		8a	WSW 2	WSW 2	WNW 6	800 W 6	W 6	1600 W 5	WNW 7	1700 WNW 9	2200 E 7	SW-m	1800 m		" " 16
Dortmund		9a	SSW 5	SSW 3	SW 6	SW 6	SW 7	1700 SW 8							
Helder		8a	SW 5	SWzW 8	WSW 9	WSW 15						m			" " 25
De Bilt	25 m	"	SE 1				SW 9	SW 9		SW 10		SW-m			" " 16
Prag	254 m	"	SWzS 3	SWzW 5	NW 9	NW 8	NW 8	NWzW 9		NW 14		SW-m	a.		" " 19
Lindenaras		"		SSW 9	SWzS 9	NW 14	NW 17								
Cranwell		"	WSW 1	SWzW 9	SW 8	SW 6									
Felixstowe		"		NW 8	WNW 7	WzN 7									
Andoever		"		SWzW 7	SWzW 9	SW 7									
Skotwick		"			SW 12	SWzW 11	SW 9	SWzS 8							
Croydon		"	W 1	WzN 4		WSW 8	SWzW 7			SW 6		a-SW	a-m		" " 28
Lyngnas		"		WSW 3	SSW 5										
Aks		"				SWzS 1	WSW 4							SSW NWW 14	
Dijon		6a			SWzS 16	W 4	WzN 17								
Toura		"			NW 2	NNE 4	NWzW 6	NWzW 7							
Turin		8a	Stille		N 3	SSE 2	-	ENE 3							" " 4

Freitag, d. 7. August 1925.

STATION	MORGEN Luftdruck	Wind	Wetter	Temperat.	Luftdruck Charakter. u. Änder.	W	Niederschlag in mm	Wolken (in Zehnteln)	Rel. Feucht.	Maximum	Minimum	Seegang
Rochefort												
Bayonne	64.2	E 2	01	18	\ 0		20	wolkenl.		9		
Bordeaux	61.7	NNW 1	01	15	– 0		20	"		9	6	
Clermont	63.1	stille	01	16	– 0		20	3		2	12	
Dijon	64.9	"	01	18	/ +0.5		4	2		0	13	
Calais	62.5	WSW 4	11	15	/ +1.0		10	10		1		
Brest	63.5	ONE 2	11	15	/ 0		20	9		17	14	
Paris	64.7	stille	11	15	/ +1.0		10	10		0	15	
Perpignan	64.9	W 1	01	23	/ +0.5		30	wolkenl.		0		
Rennes	65.2	stille	11		/ +1.0		50	8		4	50	
Straßburg	65.6	S 1	01	18	/ +1.0		4	1		0	9	
Toulouse	64.9	stille	01	19	/ 0		20	1		0	13	
Tours	57.3	"	11	17	/ +0.5		4	8		2	13	
Ajaccio	65.2	"	01	22	/ +0.2		30	wolkenl.		6		
Le Havre	64.5	SW 1	11	14	/ +1.0		20	"		0		
Marignane	62.9	stille	01	21	/ +1.0		50	2		0	16	
Nancy	65.2	SW 1	01	17	/ +1.0		10	1		0	13	
Lerwick	57.1	SW 1	01	13	/ +1.0	0	50	2	3	9	04	
Renfrew	57.3	S 4	11	14	\ –1.0	5	50	10		7	11	
Cranwell	62.4	WSW 1	11	13	/ +1.0	1	10	10	4	9	6	
Scilly	61.4	SSW 4	11	15	– 0	1	50	10		9	0	
Wick	60.4	SSW 2	11	13	– 0	1	50	7		9	01	
Malinhead	62.2	S 5	16	15	\ –1.0	6	50	7	4	9	3	
Tynemouth	59.6	S 1	02	13	– 0	0	10	6		8	0	
Pembroke	60.0	SSW 4	12	15	\ –0.5	2	50	9		9	0	
Roches Point												
Croydon	63.3	W 1	12	13	/ +1.0	0	20	10		8	0	11
Aberdeen	58.0	SSW 2	11	13	/ +0.5	0	10	7	3	8	04	
Valentia	55.1	SW 3	10	13	/ +1.0	6	50	8	3	9	6	
Plymouth	62.4	SSW 3	11	14	/ +1.0	1	20	9		9	8	
Guernsey	64.1	SW 1	12	14	/ +0.5	1	50	9		9	8	
Stornoway	53.1	OSE 5	55	12	\ –1.0	6	10	10		0	3	
Holyhead	59.0	S 5	11	15	\ 0	2	50	9		8		
Donaghadee	56.4	S 5	11	14	\ –0.5	1	50	8		9	0	
Yarmouth	62.3	NW 1	11	17	/ +1.0	1	10	9		8	8	
Blacksod	51.0	W 4	50	14	/ +1.5	6	50	9		8	26	
Calshot	61.7	SSW 2	11	13	/ +1.0	0	20	7	1	8	0	
Thorshavn	54.4	stille	16	13	/ +0.5	6	50	7		8	1	
Seydisfjord	53.5	"	41	8	\ –1.0	6						
Acureyri	55.0	N 1	41	8	\ –0.5	6						
Isafjord	56.2	N 2	11	8	\ 0	2						
Reykjavik	51.9	SSW 1	10	10	\ –0.3	5	20	10		6		
Vestmannö	51.4	NE 2	51	8	\ –0.6	6						
Alexandrovsk												
Archangelsk												
Ust-Zylma												
Matochkin-Sharr												
Dickson												
Petersburg												
Tscherdyn												
Moskau												
Kasan												
Kiew												
Ufa												
Saratow												
Orenburg												
Odessa												
Sewastopol												
Astrachan												
Emba												
Batum												
Baku												
Tobolsk												
Omsk												
Tashkent												
V. Imbatskoe												
Tomsk												
Irkutsk												
Jakutsk												
Wladivostok												
Tanger												
Agadir												
Bou Denib												
Oran												
Algier												
Setif												
Tunis												
Aleppo												
Beyruth												

NORD-AMERIKA 5 UHR NACHTS

	Luftdr.	Wind		Luftdr.	Wind		Luftdr.	Wind		Luftdr.	Wind		Luftdr.	Wind
	64	SE 1	La Paz	60	E 7	Bermuda	63	SW 3	Duluth	55	NE 2	Tatoosh	65	S 3
	63	E 2	Edmonton	59	NW 2	Key West	61	N 1	Huron	64	S 1	San Francisco	56	W 4
	61	NE 1	Nantucket	61	N 3	Little Rock	60	S 1	Salt Lake City	59	NW 1	San Diego	66	W 1
	62	SE 1	Washington	62	NE 2	Nashville	62	NE 1	Helena	55	W 3	Forth Worth	57	SE 3
	58	S 2	Hatteras	61	NE 1	Cleveland	61	NW 2	Denver	56	W 1	El Paso	56	NE 1
	58	N 1	Charleston	61	SE 1	Chicago	61	NE 2	Roseburg	56	– 3	Belle Isle	62	S 1

STATION	GESTERN NACHMITTAG						GESTERN ABEND								STATION	GESTERN NACHMITTAG					GESTERN ABEND				
	Luftdruck	Wind	Wetter	Temperat.	W	Schneehöhe in cm	Luftdruck	Wind	Wetter	Temperat.	W	Schneehöhe in cm	Windstärke	Wetterklasse der Skagerak		Luftdruck	Wind	Wetter	Temperat.	Schneehöhe in cm	Luftdruck	Wind	Wetter	Temperat.	W
Wien															Turin						57.0	SSE 1	02	2	
Zürich	60.3	WNW 4	01	23	1	50	61.5	W 2	01	20	0	50	0	24	Genua						59.7	ESE 2	11	2	
Bern	59.8	NW 2	11	21	1	50	60.0	NW 1	11	21	1	–	0	22	Livorno										
Genf	60.5	SW 2	12	24	1	50									Ancona						59.7	S 3	01	2	
Lugano	56.6	S	00	26	0	20	57.5	NW 1	02	23		20	0	27	Maddalena						59.4	W 3	00	2	
Helder	58.6	WSW 5	11	20	1	20	59.5	SW 2	11	19	1	50	0	26	Messina						60.3	N 2	00	2	
Vlissingen	59.4	SSE 1	12	22	1	20									Taranto						58.9	SE 3	01	2	
Utrecht	59.0	WSW 4	00	22	1	20	59.9	SSW 1	11	20		20	0	22	Venedig						58.0	SSE 1	13	2	
Kopenhagen	56.0	WNW 3	11	17	1	50	56.7	WNW 3	11	9	1	50	0	11	Rom						60.5	W 2	00	2	
Skagen	58.8	WSW 3	00	21	0	50	59.1	W 3	01	18	0	50	0	18	Malta										
Hanstholm	55.0	WNW 4	01	18		50	56.4	WNW 4	01	16	1	50	0	17	Madrid										
Blavandshuk	57.2	WNW 3	11	18		50	58.5	WNW 3	12	17	1	50	0	19	La Coruña										
Hanimershus	58	W 5	01	18	0	50	59.3	W 5	01	18	0	50	0	17	Madrid										
Abisko	54.0	Stille	11	13	2	250	55.4	Stille	11	12	2	250	0	13	Malaga										
Haparanda	51.1	WNE 3	09	10	0	20	52.6	N 3	11	13	0	50	0	15	Horta						61.1	SW 3	01		
Stensele	52.5	W 2	11	13	2	250	54.7	WSW 1	11	12	2	250	0	14	Rochefort										
Oestersund	54.9	N 2	11	14	0	50	54.1	N 1	11	15	1	250	0	15	Bayonne	63.5	W 4	80	19	7	64.7	NW 1	11	11	
Hernösand	51.6	N 2	11	13	0	50	52.8	N 2	11	13	2	50	1	14	Bordeaux	61.4	WSW 2	11	24	–	64.7	NW 1	11	11	
Sarna	52.3	Stille	51	15	5	50	53.7	Stille	10	10	0	250	2	17	Clermont	60.8	S 1	11	21	50	61.4	Stille	11	11	
Karlstad	52.0	N 3	10	21		–	53.9	NW 1	00	19	0	01	1	22	Dijon	60.3	SW 1	11	23	50	60.7	SSW 1	11	11	
Stockholm	60.6	WNW 3	12	17	5	20	53.0	WNW 2	11	15	2	10	0	19	Calais	58.7	SW 4	11	19	50	59.5	WSW 3	11	11	
Jonköping	53.0	NW 4	11	17	4	50	54.3	W 1	01	20	0	50	0	21	Brest	60.5	NW 3	01	19	10					
Wisby	61.3	W 5	21	20		250	62.4	W 4	01	18	5	250	2	17	Paris	59.7	SW 2	11	23	20	60.3	SW 1	11	11	
Kalmar	52.7	WNW 3	02	23	1	–	54.3	WNW 3	12	17	1	–	0	19	Perpignan	60.5	E 1	01	28	50	60.0	Stille	11	11	
Gällivare	53.6	ENE 3	11	13	2	250	55.2	E 2	11	13	1	250	0	14	Rennes	59.3	S 3	11	18		59.7	NW 2	11	11	
Karlshamn															Strasburg	61.1	Stille	11	19	10	61.8	Stille	01	11	
Bjuröklubb	51.2	W 1	09	11	0	10									Toulouse	60.4	NE 1	11	28	20	62.8	—	11	11	
Quade Hook															Tours	60.2	SW 1	11	24	20	61.3	WSW 2	11	11	
Spitzbergen															Ajaccio	60.2	SW 3	01	27	250	61.1	Stille	01	11	
Ingö	59.6	ENE 3	11	15	2	50	58.1	ENE 2	11	8	0	1250	0	11	Le Havre	59.6	SW 2	11	12	20	60.3	SW 3	50	11	
Vaxholm	59	NE 1	11	17	2	0	60.2	WNW 2	11	17	2	50	1	18	Marignane						60.1	W 2	01	11	
Kiel	59.1	WNW 4	01	19	0	250	60.2	WNW 3	01	18	1	250	0	19	Nancy						61.1	Stille	11	11	
Lister							56.9	WSW 1	12	15	1	50	0	16	Lerwick						58.2	S 1	11	11	
Horen-insel	60.1	S 1	11	13	1	20	61.2	S 1	11	13	1	1	0	15	Renfrew						57.2	WSW 4	01	11	
Arkona	59.3	S 1	01	19	1	0	59.2	NNE 2	11	9	1	20	0	10	Cranwell	57.6	SW 2	10	16	50	59.5	WNW 3	12	11	
Rixö	55.5	N 5	23	10	3	1	56.8	N 6	57	10	4	1	–	1	Scilly	58.2	WNW 2	11	17	250	60.6	WSW 3	01	11	
Jan Mayen	59.5	WSW 6	13	7	2	20	56.8	NW 3	13	8	2	50	0	7	Wick	58.7	NW 2	13	15	50	59.1	NW 2	11	11	
Färder	52.7	WSW 1	01	12	0	250	54.0	SW 3	01	12	0	250	0	13	Malinhead	59.0	SW 1	11	10	50	55.6	W 5	12	11	
Vardö	58.3	NE 3	10	7	6	20	60.0	NNE 2	11			250	0	8	Tynemouth	58.0	W	01	15	10	56.0	W 2	00	11	
Brönnö							56.0	N 3	11	14	2	20	0	–	Pembroke	58.1	WNW 2	02	16	50	59.8	WNW 2	11	11	
Utsire	55.8	WNW 2	02	16	1	250	56.8	SW 1	11	15	1	250	0	17	Roches Point						58.3	S 2	11	11	
Dombas	53.1	Stille	13	16	2	50	54.4	Stille	10	16	0	50	0	–	Croydon						59.2	WSW 2	10	11	
Helsingfors															Aberdeen						55.0	NE 2	01	11	
Vasa															Valentia	56.8	SSW 3	11	17	250	56.8	S 4	50	11	
Kuopio															Plymouth	58.2	WNW 4	11	17	50	60.6	NW 4	01	11	
Dorpat	46.2	WSW 3	10	18	–	–	48.8	WSW 2	10	10		2		10	Guernsey	58.5	W 4	11	16	4	60.3	W 4	01	11	
Riga	51.1	WSW 5	90	17	1	20	51.2	W 4	11	11	1	50	0	21	Stornoway	58.3	WSW 3	11	18	20	57.4	SW 2	11	11	
Warschau							57.4	WNW 3	10	18	5	4	4	24	Holyhead	59.5	WSW 1	12	17	–	58.3	SSW 4	12	11	
Lemberg							57.3	WNW 1	10	17	5	2	3	24	Donaghadee	58.1	SSW 1	12	13	50	57.4	SW 3	11	11	
Pinsk							54.4	Stille	11	17	4	2	2	24	Yarmouth	58.8	SSE 3	05	20	–	58.7	Stille	12	11	
Wilna							54.2	WSW 1	09	18	0	10	3	22	Blacksod	57.2	W 1	01	18	250	56.8	S 2	11	11	
Krakau							58.8	WNW 1	10	17	0	4	1	21	Calshot	58.1	SSW 4	10	17	20	59.2	SW 3	11	11	
Posen							58.3	WNW 1	10	17	0	20	2	22	Thorshavn						57.1	Stille	12	11	
Prag	58.1	W 3	11	17	1	20	60.2	SW 1	10	16	5	10	0	20	Seydisfjord						56.3	NE 2	11	11	
Eger	59.7	SE 1	11	15	0	20									Akureyri						57.1	N 3	50	11	
Preßburg	57.5	W 1	11	20	1	20	58.5	W 1	10	20	1	10	0	22	Isafjord						58.9	N 6	11	11	
Kaschau	55.3	S 3	12	23	0	20	56.3	N 2	90	20	0	20	0	23	Reykjavik	51.0	Stille	10	11		52.0	Stille	10	11	
Olmütz	57.3	WNW 2	11	18	2	50	58.6	N 1	11	18	2	50	0	19	Vestmanno						53.0	SSE 0	11	11	
Budapest																									
Belgrad																									
Serajewo																									
Agram																									
Sofia																									
Athen																									
Korfu																									

SCHIFFSMELDUNGEN

Datum	Zeit	Breite	Länge v. Gr.	Luftdruck	Wind	Wetter	Temper. Luft	Temper. Wasser	W	Schneehöhe in cm	Wolken (in Zehntel)	Seegang	Dünnung aus	Datum	Zeit	Breite	Länge v. Gr.	Luftdruck	Wind	Wetter	Temper. Luft	Temper. Wasser	W	Schneehöhe in cm	Wolken (in Zehntel)	Seegang	Dünnung aus
6. Aug.	2 a	44.0	27.9 w	62 –	WNW 3	01	23	22	0	50	0	0	SW	7. Aug.	2 a	46.5	21 w	62 –	NW 4	10	18	18	0	50	5	
"	8a	46.2	24.4 w	58 –	NW 4	12	17	19	0	50	7		NW	"	8	42.5	19.0 w	59 –	SW 5	01	22	21	5	50	10	
"	2 p	46.5	18.2 w	64	SW 4	12	20	20	0	50	6		W	"	2	44.3	22.0 E	55 –	SW 4	01	15	16	1	50	2	
"	"	48.4	0.2 w	55	S 5	13	17	14	5	250	6		—	"	"	41.0	24.1 w	54 –	WSW 4	30	13	—	8	50	5	
"	7 p	49.4	12.6 w	55	SSW 4	12	17	17	0	20	2		SW	"	8 p	43.7	27.1 w	55 –	WSW 4	—	—	—	—	—	—	
"	"	46.5	13.3 w	55	S 5	11	17	16	5	10	10		SWNW	"	"	44.0	24.2 w	54 –	WNW 3	01	14	16	2	50	3	
"	"	56.7	9.1 w	54	SSW 4	11	15	14	0	50	2		SW	"	"	46.3	27.0 w	52 –	SW 3	51	13	13	6	50	10	
"	"	46.5	32.9 w	56	NW 5	11	17	18	0	50	6		NW	"	"	48	29.6 w	53 –	NW 2	02	15	—	0	50	6	
"	"	58.7	2.7 w	55	WNW 3	11	14	14	1	250	8		—													
"	"	58.9	3.6 E	57	S 5	13	16	15	2	50	5		—													
"	"	42.2	16.8 w	62	SSW 4	08	21	20	4	50	2		—													
"	"	50.4	38.1 w	53	NW 7	13	13	13	1	50	6		NW													

WETTERBERICHT
DER
DEUTSCHEN SEEWARTE

JAHRGANG 50, Nr. 220 VERLAGSORT HAMBURG Sonnabend, 8. August 1925

Mitteleuropäische Zeit — **Luftdruck** reduziert auf 0° Temperatur, Meeresspiegel und Schwere in 45° Breite — **Temperatur** in Celsius-Graden — **Windstärke** nach Beaufortskala (12 = Orkan) — **Wetter:** 00 bis 09 wolkenlos bis halb bedeckt; 10 bis 19 halb bis ganz bedeckt; 20 bis 29 Dunst oder Nebel; 30 bis 39 Schauer; 40 bis 49 Rieselregen; 50 bis 59 sonstiger Regen; 60 bis 69 Schnee; 70 bis 79 Graupel oder Regen und Schnee gemischt; 80 bis 89 Hagel; 90 bis 99 Gewitter — **Witterungsverlauf** seit der letzten Beobachtung: 0 = wolkenlos bis halb bedeckt, 1 = wolkig, 2 = anhaltend ganz bedeckt, 3 = Dunst oder Nebel, 4 = dichter Nebel, 5 = Schauer, 6 = Regen oder Rieselregen, 7 = Schnee, 8 = Graupeln oder Hagel, 9 = Gewitter — **Relative Feuchtigkeit:** 0 = 95 bis 100 %, 9 = 90 bis 94 %, 8 = 80 bis 89 %, 7 = 70 bis 79 %, 6 = 60 bis 69 %, 5 = 50 bis 59 %, 4 = 40 bis 49 %, 3 = 30 bis 39 %, 2 = 20 bis 29 %, 1 = 10 bis 19 %

GESTERN NACHMITTAG 2 UHR

DEUTSCHE STATIONEN	Uhrzeit	Luftdruck	Wind	Wetter	Temperat.	Luftdruck Charakter u. Änder.	W	Sichtweite in km	Wolken (in Zehntel)	Rel. Feuchte	Seegang	Wolkenhöhe
Borkum	2	62.7	W 1	11	23	— 0.0	1	20	8	7	1	-
Helgoland	2	-	WSW 1	00	-						1	
Altenwalde	2	-			-							
Bremen	2	-			-							
Hamburg	2	63.1	WNW 2	01	19	— 0.0	0	20	3	4	-	5
Kiel	2	63.4	W 2	01	22	/ +0.5	0	-	5	7	-	5
Warnemünde	2	-			-							
Swinemünde	2	62.9	NNE 1	00	21	— 0.0	0	20	5	6	-	6
Rügenwaldermünde	2											
Danzig	2	60.8	WSW 6	01	24	/ +0.5	5	20	1	6	-	7
Königsberg	2	59.7	WNW 3	11	21	/ +1.0	1	10	8	6	-	4
Memel	2	57.3	WNW 3	06	21	/ +1.0	5	30	6	7	-	6
Aachen	2	64.5	NNW 1	11	23	/ +0.5	1	20	7	6	-	6
Lohmen	2											
Hannover	2	63.7	WSW 3	11	25	— 0.0	1	10	7	7	-	7
Magdeburg	2	64.0	W 3	11	25	/ 0.0	1	10	8	4	-	6
Dresden	2											
Berlin	2	64.5	W 4	01	23	— 0.0	5	20	4	6	-	6
Grünberg i. Schles.	2	63.5	W 2	11	24	— 0.0	0	10	6	4	-	6
Breslau	2											
Frankfurt a. M.	2	64.9	WSW 1	12	24	\ -0.5	0	10	7	5	-	7
Karlsruhe	2											
Friedrichshafen	2											
Bamberg	2											
München	2	66.9	NNE 1	10	22	— 0.0	1	20	6	5	-	7
Kahler Asten 852	2	-	SW 4	10	18	— 0.0	1	50	6	0	-	4
Wasserkuppe (Rhön) 950	2											
Feldberg im Taunus 801	2											
Brocken 1142	2											
Fichtelberg 1213	2	663.5	NW 3	18	13	/ +0.5	0	4	8	8	-	6
Schauinsland 1603	2											
Feldberg i. Schwarzw. 1492	2											
Zugspitze 2964	2											
Säntis 2500	2	667.7	ESE 2	11	8	/ +1.0	1	10	8	7	-	0
Sonnblick 3106	2											

Seehöhe in Metern

GESTERN ABEND 7 UHR

Uhrzeit	Luftdruck	Wind	Wetter	Temperat.	Luftdruck Charakter u. Änder.	W	Sichtweite in km	Wolken (in Zehntel)	Rel. Feuchte	Niederschl.	Maximum	Seegang	Wolkenhöhe
7	62.9	W 2	1	19	— 0.0	1	20	10	7	-	-	1	1
7		Stille	00										
7	62.7	E 1	10	21	/ 0.0	5	50	10	8	0.1	24	-	0
7	63.9	NW 3	11	22	/ +0.5	2	10	10	7	0	26	-	8
7	63.1	W 1	11	22	/ 0.0	1	20	9	6	0	25	-	0
7	63.8	W 1	11	19	/ 0.0	0	-	8	8	0	22	-	0
7	63.9	Stille	00	20	/ 0.0	0	50	1	6	0	-	-	-
7	63.6	N 1	01	20	— 0.0	0	20	1	7	0	26	-	0
7	62.0	WNW 3	00	19	/ +0.1	-	-		-	-	20	III	
7	61.7	W 6	01	20	/ +0.5	0	10	1	8	0	24	-	2
7	60.8	WNW 3	00	18	/ +0.5	1	10	1	7	0	21	-	0
7	60.3	WNW 3	00	19	/ +1.0	1	50	2	8	0	-	III	0
7	57.7	WNW	11	21	— 0.0	1	20	10	8	0	24	-	0
7	58.0	NW	11	22	/ +0.5	0	0.60	10	8	0	26	-	0
7	62.5	W 1	11	24	/ +0.5	1	1.0	7	5	0	27	-	0
7	64.1	W 3	11	23	/ +0.5	1	1.0	8	4	0	28	-	0
7													
7													
7		W 2	11	21	/ +0.5	1	2.0	9	7	0	23	-	0
7	63.8	Stille	09	22	— 0.0	9	4	3	5	2	26	-	3
7	64.7	WSW 2	02	20	/ 0.0	5	20	4	6	0	25	-	2
7	64.0	Stille	02	20	— 0.0	0	20	3	7	0	23	-	0
7	64.7	SW 2	12	24	— 0.0	0	20	9	5	0	25	-	0
7	64.2	Stille	11	25	/ 0.0	1	50	8	5	0	27	-	0
7	65.2	Stille	11	21	/ +0.5	1	> 50	9	6	0	24	-	0
9	66.0	2	11	17	/ 0.0	1	50	7	8	0	23	-	0
7	65.6	Stille	11	21	/ +0.5		20	7	7	0	23	-	0
7	-	SW 5	12	17	— 0.0	1	20	10	0	0	19	-	0
7	6												
7	5												
7	68.0	WSW 4	2	14	/ +0.5	5	50	10	8	0.1	15	-	4
7	64.0	WSW 3	00	13	— 0.0	0	10	2	8	2	15	-	8
9	6												
7	5												
9	5												
7	5.7	SW 2	11	7	— 0.0	1	2.10	9	0	0	8	-	11
7	67.8	NW 3	4.8	-1	—								

Luftdruck der Bergstationen nicht auf Schwere und Meeresspiegel reduziert

KÜSTENSTATIONEN UND FEUERSCHIFFE

NACHMITTAG UND ABEND DES VORTAGES

2p: W 1 heiter See I
7p: W 2 bed. " "
2p: 62.8 NW 4 00 Dunst Sicht 20 km See II
7p: 62.8 NW 2 01 23 " 20 " " I
2p:
7p: W 3 wolkig See II
2p:
7p:
2p: 67.5 WNW 4 20 24 Schau 20 km See I
7p: 67.5 W 2 01 22 " 20 " " I
2p: 63.2 WSW 1 00 Dunst
7p: 62 — 3 10 19 See I
2p: WSW 2 heiter See I
7p: WNW 1 wolkig See I
2p:
7p: heiter WNW 3 See II Sicht 12 Sm
5p: 62.8 WSW 2 01 19

HEUTE MORGEN

8a: bedeckt See Sicht
11a:
8a: 63.5 W 3 12 18 Sicht 10 km See I
11a: 66.1 NW 2 10 19 " 20 " " I
8a: W 3 wolkig See II
11a:
8a:
11a:
8a: 69.0 SW 3 00 Dunst Sicht 20 km See I
11a: 69.4 W 4 12 22 " 20 " " 0
8a: 64.3 SW 3 03 17 See II
11a:
8a: WSW 2 klar See II
11a:
8a:
11a: W 1 wolkig Sicht 10 km See I
11a: 764.3 SW 2 Wetter 02 T.B.

HEUTE MORGEN 8 UHR

DEUTSCHE STATIONEN	Uhrzeit	Luftdruck	Wind	Wetter	Temperat.	Luftdruck Charakter u. Änder.	W	Sichtweite in km	Wolken (in Zehntel)	Rel. Feuchte	Niederschl.	Minimum	Seegang	Wolkenhöhe
Borkum	8	65.2	SW 3	20	17	/ +0.5	3	10	4	6	2	-	5	0
Wilhelmshaven	8	65.8	SW 1	01	15	/ +0.6	0	4	wolkenlos	5	0	13	-	0
Helgoland	8	64.5	Stille	00	18					5			5	
Altenwalde	8	63.8	W 1	00	8	/ +1.0	0	50	1	7	0	14	-	0
Bremen	8	66.1	W 1	00	17	/ +0.5	0	4	—	8	0	14	-	0
Hamburg	8	64.7	W 2	29	15	— 0.0	1	0.50	Nebel	9	0.4	14	-	9
Groß-Borstel	8		SW 1	27	14		4	0.50	"	9	0.3	13	-	9
Kiel	8	64.4	WSW 2	01	17	/ 0.0	0	-	0	7	0	14	-	0
Warnemünde	8	64.5	NW 2	01	19	/ +0.5	0	10	3	7	0	-	-	0
Swinemünde	8	65.0	Stille	11	19	— 0.0	1	1.0	9	7	0	14	-	0
Rügenwaldermünde	8	65.1	WSW 3	2	19	/ +0.5	-	-			0	18	II	-
Danzig	8													
Königsberg	8	60.1	WNW 5	11	15	— 0.0	1	10	9	8	0	16	-	0
Memel	8	57.0	WNW 3	10	17	/ +0.5	2	10	10	8	0	-	III	8
Aachen	8	65.2	SW 1	01	17	/ +0.5	1	10	5	9	0	15	-	0
Lohmen	8	66.1	Stille	00	13	/ 0.0	0	0.25	1	0	0	11	-	0
Hannover	8	64.8	NW	01	17	/ +0.5	2	1	1	8	1	17	-	8
Magdeburg	8	64.9	NW 1	00	19	/ +0.7	1	10	3	7	0	17	-	0
Dresden	8	65.4	S 3	01	20	— 0.0	1	10	1	7	0	15	-	0
Berlin	8	64.8	Stille	12	17	/ +0.5	0	2	10	9	4	16	-	2
Grünberg i. Schles.	8	65.7	SW 2	01	19	— 0.0	3	4	4	7	0	18	-	0
Breslau	8	65.5	W 2	11	19	— 0.0	3	10	9	7	0	13	-	0
Frankfurt a. M.	8	65.9	Stille	01	18	/ +0.5	0	4	3	8	0	15	-	0
Karlsruhe	8	65.4	SSW 1	11	17	/ +0.5	0	50	6	7	0	15	-	0
Friedrichshafen	8	67.0	NE 1	01	17	/ +0.5	0	50	1	8	0	11	-	0
Bamberg	8	66.6	Stille	02	16	/ 0.0	1	20	4	8	0.1	11	-	0
München	8	66.8	WNW 1	01	15	— 0.0	0	10	2	8	0	8	-	0
Kahler Asten 862	8	-	WSW 1	02	16	— 0.0	0	20	5	8	0	14	-	0
Wasserkuppe (Rhön) 950	8	687.5	S 1	02	17	— 0.0	0	50	5	7	0	14	-	0
Feldberg im Taunus 801	8	687.1	SSW 1	01	17	— 0.0	0	20	2	7	0	14	-	0
Brocken 1142	8	68.0	WNW 4	02	15	/ +0.5	2	10	2	9	0.5	11	-	2
Fichtelberg 1213	8	663.8	WNW 4	0	13	— 0.0	0	20	2	7	0	11	-	0
Schauinsland 1603	7	6												
Feldberg i. Schwarzw. 1492	7	693.7	SW 1	01	13	/ +1.0	2	2.50	wolkenlos	4	0	11	-	0
Zugspitze 2964	7	5												
Säntis 2500	8	670.4	—	22	7	/ +0.5	0	2.30	5	2	0	5	-	3
Sonnblick 3106	8	669.2	NW 3	04	-1	—					0	1		

Seehöhe in Metern

Luftdruck der Bergstationen nicht auf Schwere und Meeresspiegel reduziert

Nachdruck und Verwertung für öffentliche Vorhersage verboten!

Sonnabend, den 8. August 25

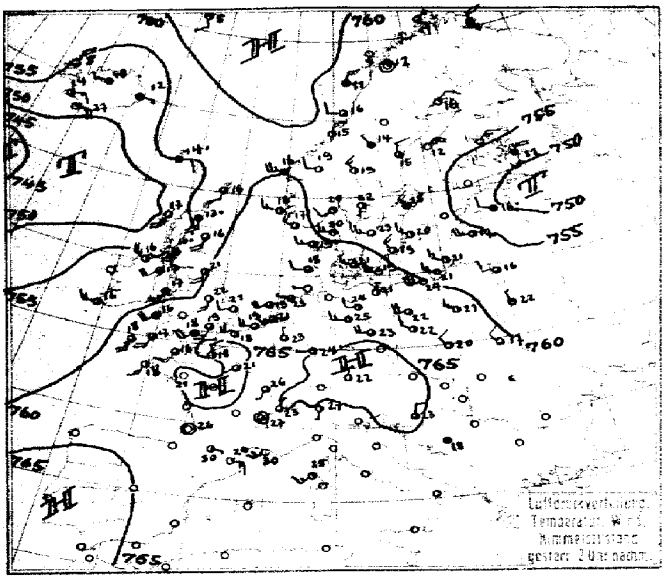

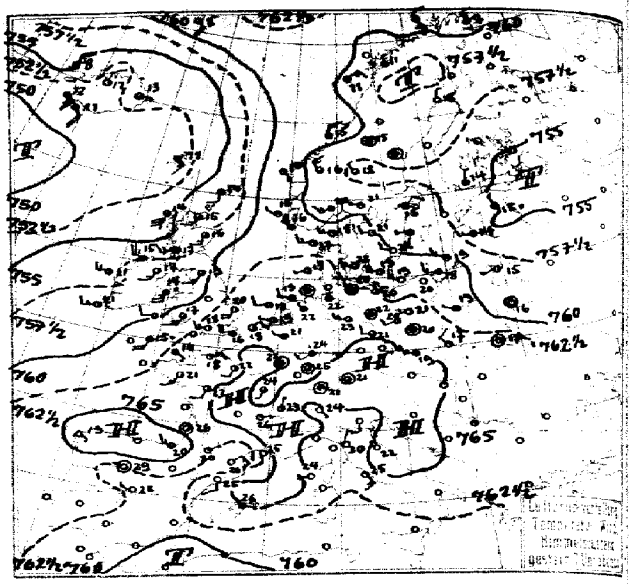

Luftdruck, Temperatur, Wind, Himmelszustand der nördlichen Halbkugel
vom Sonnabend, den 8. August 1925 morgens.

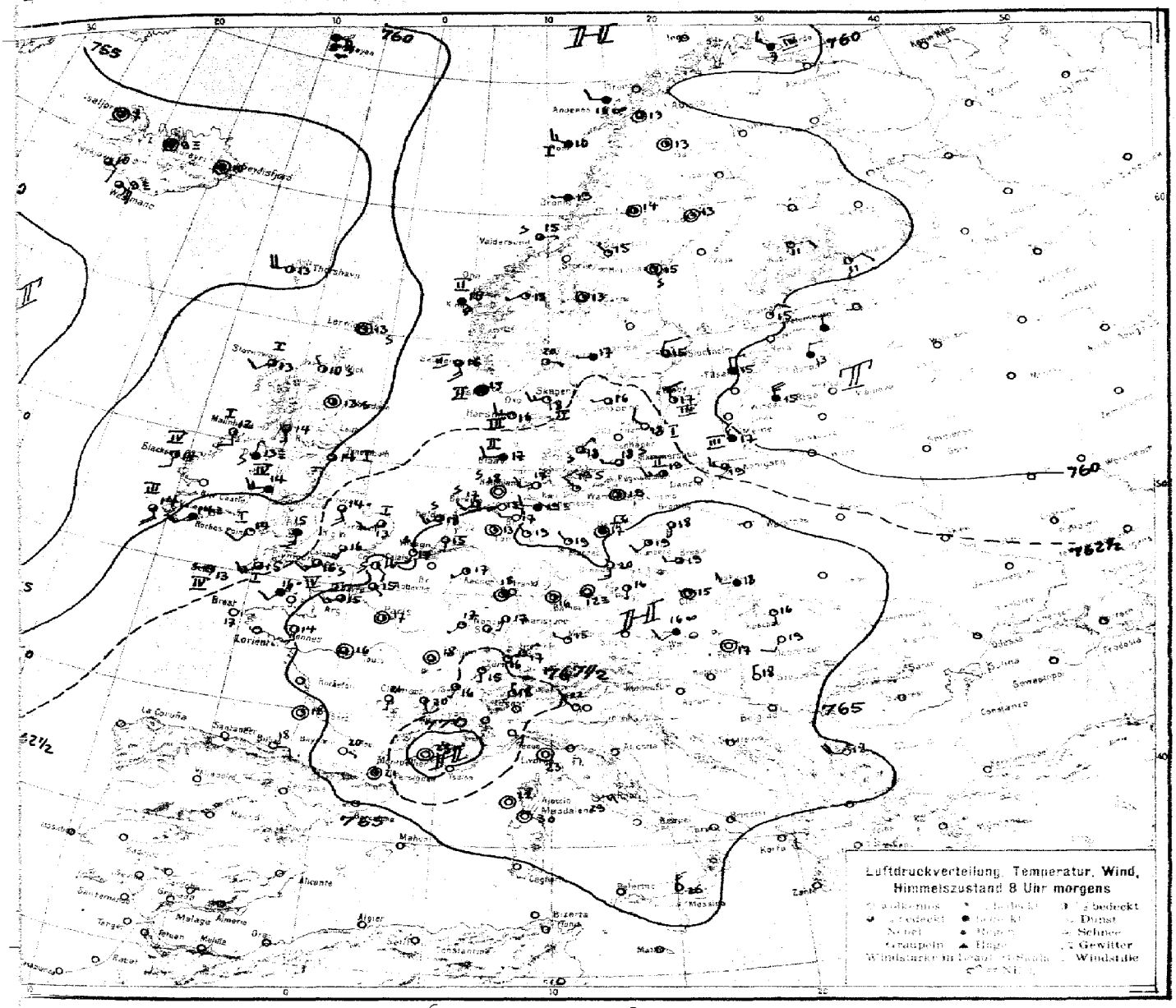

GEMEINE ÜBERSICHT 8 Uhr morgens: Sonnabend, den 8. August 1925

gestern über dem Alpengebiet und dessen Umgebung lagernde Hochdruckgebiet hat allseitig an Ausdehnung gewonnen, norer Druckanstieg über diesen Gebieten läßt auf weiteren Druckanstieg und Festigung der Hochdruckla ge schließen. Daß ef westlich Irland sich weiterhin nordwärts verlagern wird, dafür spricht der primäre Druckanstieg über dem Britischen Inselm. Das s über Nordosteuropa lagernde Tiefdruckgebiet hat sich stark aufgefüllt und liegt mit einem Kern unter 760 mm noch über Zentralrd. die nächsten Tage mit einer Schönwetterlage zu rechnen.

Uboth.

TTERAUSSICHTEN AN DER DEUTSCHEN KÜSTE für Sonntag, den 9. August 1925

OSEL und OSTSEE Schwache westliche bis südliche Luftströmung, meist heiter, warm, Gewitterneigung.

ere OSTSEE (Wetterwarte Swinemünde) Schwache Winde aus veränderlichen Richtungen, zeitweilig zunehmende Bewölkung, wärmer, jedoch Böen und Gewittergefahr.

OSTSEE (Wetterwarte Königsberg) Schwache westliche Winde, ziemlich heiter, trocken, wärmer, vereinzelt Gewitter.

merkungen:

nburg, Deutsche Seewarte Kapelle. Abt. III. Georgii

Blaudruck: Hartung & Co., Hamburg

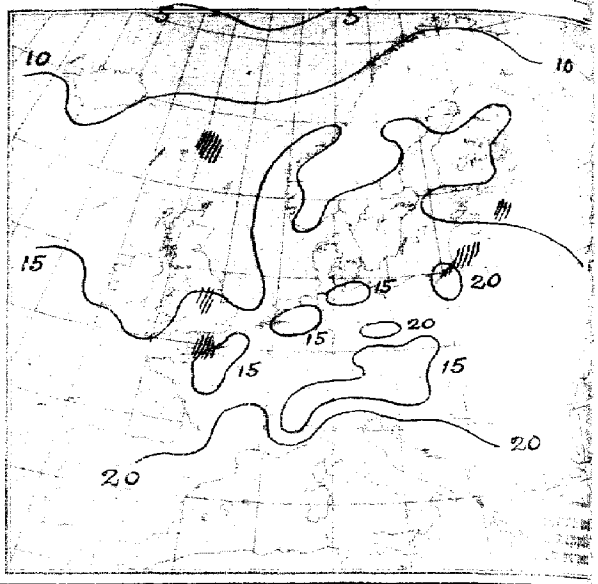

NACH AUFZEICHNUNGEN DER REGISTRIERAPPARATE ZU HAMBURG SEIT GESTERN 8 UHR MORGENS (M. E. Z.)

STUNDE		9	10	11	12m	1	2	3	4	5	6	7	8	9	10	11	12n	1	2	3	4	5	6	7
Thermograph		19.3	20.7	22.0	22.7	23.1	24.4	25.3	25.2	23.7	22.7	21.8	18.0	17.4	16.8	16.6	16.5	16.2	15.8	15.7	14.9	14.3	14.1	13.9
Barograph		59.4	59.5	59.6	59.6	59.6	59.6	59.6	59.6	59.6	59.6	59.7	60.0	59.8	59.8	59.9	60.0	60.2	60.5	60.5	60.5	60.8	60.9	61.1
Anemograph	Richtung	W	WNW	WNW	WNW	WNW	W	W	W	NW	NNW	N	N	W	Stille	WNW	WNW	W	W	W	W	W	W	W
	m.p.S.	5.3	6.5	5.8	5.5	6.0	5.0	5.0	5.0	4.0	2.2	2.0	1.8	5.0	0	0.8	0.9	2.5	2.5	2.8	2.5	2.4	3.0	3.6
Regenmesser		—	—	—	—	—	—	—	—	—	—	—	—	—	—	—	—	—	—	—	—	—	—	—
Sonnenscheindauer in Min		60	60	45	50	25	55	60	30	55	15	—	—	—	—	—	—	—	—	—	—	—	—	—

AUFSTIEGE

STATION Wind in m./S.	Seehöhe	Zeit	Boden	200	500	1000	1500	2000	2500	3000	3500	4000	4500	5000	Bemerkungen
							7. August 1925								
Lindenberg	122m	8a	13.6° 79%	15.5 40%	800 11.7° 66%	1120 9.5° 64%	1200 9.4° 49%	1300 5.5° 65%	2300 2.2° 89%	2700 −0.4 92%	3400 −1.0 89%	3500 −5.5 98%			Sichtw. bis Km
			W↑N 3	WNW 8	NW↑W 10	NW↑W 10	NW 12	NW 12	NW 13	NW 14	NW 14	NW 14			" " 20
Kiel	–	11a		18° 75%	16° 75%	14° 65%	10° 78%	7° 85%	3° 93%	−0° 78%	Inversion	10° 98%			
Helder		9a		18 85%	18° 85%	14° 85%	13° 85%	8 85%	5° 85%	4° 85%	"	−1 35%			
Kristianstad	–	9a	18.8 49%	"	"	"	1600 10.8° 94%	"	2600 9.4 82%	"	"	6200 2.2° 83%			
Friedrichshf.	400m	9a	SSE 1 6000 W↑S 11	" 7000 NW 12	" 8000 NW 15	S 1 9000 WNW 15	SW↑W 2 9000 NW↑W 15	W↑S 4	"	NW↑W 8	"	NW↑W 8	"	NW↑N 9	" " 20
Lympne		2p	"	WNW 6	SW↑W 5	WNW 7	SW↑W 9	SW↑W 10	"	SW↑W 10					
Krakau		2p	"	"	WNW 6	NW 6	NW 6	"	"	NW 8					
Wunsdorf	122m	3p	W↑N 5	800 W↑N 5	W↑N 7	800 W↑N 8 900 WNW 8	1000 W↑N 3 1100 W 8	1200 WNW 11	1500 WNW 10	2000 NW↑W 10	2300 NW↑W 8	2500 WNW 8	a-Ihr	a-Ihr, 1300 m	Cu " 20
Dessau		2p	WNW 3	"	WNW 3	WNW 8				Cu	Cu — Ni				" " 20
Karlsruhe		1p	S↑W 2	800 WNW 2	SW↑W 2	SW↑W 2	SW 4	W 4	2700 W 4						" " 50
Friedrichshf.	400m	7p	Stille 5500 NW 1	" 6000 NW 2	4000 SW↑S 3 7000 NW↑W 3	NW↑W 2 8000 NW↑W 6	NNW 3	W↑N 6	W 5	W↑S 7	"	W↑S 7	NW 7	NW 9	" " 50
Calshot	–	7p	"	SW↑S 8	SW 7	SW↑W 7	SW↑W 7	SW↑W 9	"	SW↑W 9					
Andover	–	7p	"	SW 7	SW↑S 9	SW 10									
Farnborough	–	7p	"	SW↑S 8	W 8	SW 9	SW 11	SW 13							
Toulouse	–	9p	"	"	ENE 4	E↑E 4	E 4	SE↑E 2	"	SW 7					
Tours	–	9p	"	"	SW↑S 3	SW —	SW↑W 2	SW↑W 6							
							Heute morgen								
Friedrichshf.	400m	7a	ENE 2	"	"	W↑S 4	"	WNW 8	"	W 13	"	W↑S 13	"	W↑N 10	6000 W↑N 10 7200 WNW 9 8000 WNW 8 Sichtw. b. 50 Km
Rostock	37m	7a	"	WEN 6	W 8	WNW 2	"	1200 WNW 17	WNW 10	W↑S 10		NW			" " 10
Hbg. Gr. Borstel	17m	11a	WNW 2	W↑S 3	W↑N 8	W 10	W 10	W 8	W 6	W 8					" " 10
De Bilt	25m	8a	S 1	"	"	"	"	"	"	SW 12	"	SW↑W 11	"	W↑S 16	Wa-Ni " 10
Padua	–	8a	NW 1	"	SE 2	"	W↑S 2								
Maddalena	–	8a	Stille	E↑N 3	"	"	SE↑S 1	"	"	NW↑N 4					" " 10
Messina	–	8a	N 5	"	W 6	NW 7	"	"	"	Ci — Cu					" " 10
Rom	–	8a	ENE 5	"	"	ENE 4	"	UNE 7	"	NW↑N 11					
Warschau	–	8a	"	"	WNW 10	WNW 12	WNW 14	WNW 13							
Krakau	–	8a	W 3	"	WNW 6	NW 6	NW 6	NW 1	"	NNW 8		Cu	a-Ihr.		
Posen	–	8a	WNW 6	NW 9	NW 11	NW 12	NW 12					a-Ihr			" " 10
Prag	254m	8a	S 1	SW 6	W 6	W 7	W 7	W↑S 6	"	WNW 4	"	NW↑W 7	a-Cu, Ci-Ihr		" " 10
Straßburg	–	6a	"	"	SW↑W 4	W↑S 6	WNW 9								
Tours	–	6a	"	"	W↑N 2	W↑S 3	W 5	W 6							
Perpignan	–	6a	"	"	Stille	E↑E 5	E↑E 7	SW 1							
Lyon	–	6a	"	"	SW 7	WSW 6	W↑S 5	W 4	"	WNW 10					
Calais	–	6a	"	SW 9	SW↑S 8										
Renfrew	–	8a	"	S↑W 5	SSW 4	SSW 5									
Shotwick	–	8a	"	S↑W 10	"	SW 11	SW 10	S↑E 8							
Andover	–	8a	"	SSW 9	SW 12	SW 12									
Farnborough	–	8a	"	SSW 9	SW 11	SW 10	WNW 10								
Croydon	–	8a	"	SSW 9	SW 9	SW 8	SW↑W 10	SW 9	"	SW 9					
Lympne	–	8a	"	S↑W 9	S↑W 11	"	SSW 16								

...ommend, 8. August 1925

STATION	MORGEN Luftdruck	Wind	Wetter	Temperat.	Luftdruck Charakter. u. Änder.	W	Stärke in M	Wolken (in Zehntel)	Rel. Feuchtigkeit	Niederschlag	Minimum	Bemerkungen
...n	7 63.5	SW 2	00	15	+0.2				7	0	12	-
...sh	67.2	NE 1	01	16	+0.5	1	4	3	9	0	13	-
...	67.5	S 1	01	15	+0.5	0	5	3	8	0	13	-
...	67.5	SSW 1	01	16	+0.5	0	10	4	8	0	13	-
...ano	67.6	N 1	00	18	+0.5	0	20	1	7	0	19	-
...ter	64.2	SW 3	11	18	— 0	1	20	8	8	0.1	-	S
...singen	65.5	SSW 2	02	17	+0.5	0	10	2	8	0	-	S
...cht	65.3	S 1	12	15	+0.5	3	10	5	9	0.1	9	-
...enhagen	63.2	NE 1	10	18	— 0	2	20	8	7	0	-	S
...en	64.0	WNW 3	01	18	— 0	0	20	2	8	0	-	X
...sholm	62.0	W 3	01	16	+0.5	0	50	3	9	0	-	XX
...vandshuk	63.7	W 2	12	17	— 0	1	40	10	—	0	-	X
...mershus	63.5	W 1	11	18	— 0	3	4	8	0	0	-	S
...ko	60.4	Stille	11	13	— 0	1	>50	9	7	0	7	-
...erands												
...nele	61.1	Stille	11	14	+0.5	1	>50	6	8	0	9	-
...ersund	61.5	NW 1	01	15								-
...sösand	61.5	Stille	11	15	+0.5	1	>50	6	8	0	-	S
...a	61.1	Stille	01	13	+0.5	0	>50	3	8	0	5	-
...lstad	61.9	W 1	11	17	+0.5	2	-	10	8	0	13	-
...kholm	62.2	NNE 2	12	15	+1.0	1	20	9	7	0	13	-
...öping	62.8	W 1	11	16	+0.5	1	20	9	7	0	11	-
...by	61.7	N 3	10	17	+1.0	0	>50	6	6	0	-	XX
...nar	63.2	NW 2	00	18	+0.5	1	-	Wolkenlos	6	0	-	X
...ivare	60.9	Stille	01	13	— 0	1	>50	4	9	0	8	-
...shamn											-	
...öklubb	61.7	Stille	01	13	+0.5	0	>50	1	—	0	-	S
...de Hook											-	
...-bergen											-	
...											-	
...ersund	61.9	ENE 1	12	15	— 0	1	50	8	9	0	-	S
...	61.2	SE 4	12	15	0	1	50	10	8	0	-	X
...r	62.0	Stille	12	15	0	1	50	7	8	⊕	-	X
...n-Insel	61.2	NNW 1	25	4	— 0	4	0.5	Nebel	9	⊕	-	X
...nes	60.3	W 2	24	10	— 0	3	10	10	9	0	-	X
...	61.5	WNW 3	15	10	+0.5	3	20	10	9	0.4	-	X
...Mayen	59.8	ESE 4	27	5	-1.0	3	10	10	0	⊕	-	X
...er	60.4	ESE 1	02	20	+1.0	0	50	4	—	0	-	X
...ö	60.7	NW 3	11	7	0	2	>50	10	6	⊕	-	XX
...nö	62.5	W 1	12	13	+0.5	2	>50	10	9	0	-	—
...e	61.6	OSE 3	11	16	— 0	1	>50	8	8	0	-	X
...-bas	61.1	WSW 1	00	18	— 0	0	>50	1	7	0	8	-
...ingtors	60.4	NE 2	01	15	+0.5	1	>50	2	5	0	11	-
...												
...plo	60.7	E 2	00	11	+1.5	0	50	2	—	6	0	—
...sel	59.8	NNE 2	16	13	+0.8					1	12	-
...	57.2	N 5	30	15	+1.0	5	20	10	9	2	14	-
...schau											-	
...berg											-	
...k											-	
...n											-	
...au	65.5	W 2	12	18	— 0	0	2	10	7	0	12	-
...n	65.2	SW 1	11	18	— 0	1	10	8	8	0	13	-
...	66.8	S 1	00	16	— 0	0	10	4	7	⊕	12	-
...	66.7	Stille	24	12	0	4	0.5	Nebel	0	0.1	9	
...burg	66.3	Stille	01	28	+0.5	0	10	Wolkenlos	7	0	12	-
...shau	65.6	S 1	02	16	+0.5	0	4	2	7	0	8	-
...ötz	66.6	Stille	01	15	+0.5	0	20	3	8	0	11	-
...pest	66.7	Stille	00	16	+0.3				9	0	13	-
...rad											-	
...ewo											-	
...n											-	
...											-	
...											-	
...											-	
...											-	
...											-	
...au											-	
...na	66.4	Stille	00	23	+0.5	0	10	—	6	0	-	S
...alena	65.3	Stille	02	30	+0.5	1	10	—	5	0	-	X
...na	65.7	N 3	01	26	0	0	10	3	6	0	-	S
...ol											-	
...dig											-	
...											-	
...	66.6	ENE 3	01	29	+1.0	0	50	Wolkenlos	4	0	14	-
...id											-	
...orufia											-	
...n											-	
...g											-	
...											-	
...hal											-	

STATION	MORGEN Luftdruck	Wind	Wetter	Temperat.	Luftdruck Charakter. u. Änder.	W	Stärke in M	Wolken (in Zehntel)	Rel. Feuchtigkeit	Niederschlag	Minimum	Bemerkungen
Rochefort	7											
Bayonne												
Bordeaux	64.9	E 2	01	18	—		20	Wolkenlos	-	0	-	
Clermont	64.9	Stille	01	18	0		20	2	-	0	12	-
Dijon	65.7	S 1	01	21	+0.5		10	Wolkenlos	-	0	15	-
Calais	55.5	Stille	11	18	+0.6	-	-	9	-	0	17	-
Brest	66.5	SE 2	01	16	0	-	20	4	-	0	-	S
Paris	63.8	— -	25	17	+1.0	-	-	Nebel	-	0	-	-
Perpignan	65.8	Stille	01	17	+0.5	-	10	4	-	0	17	-
Rennes	65.4	Stille	01	21	+0.5	-	20	4	-	0	17	-
Straßburg	65.5	SSE 2	01	19	+0.3	-	10	5	-	0	11	-
Toulouse	65.5	S 1	01	18	+1.0	-	4	1	-	0	9	-
Tours	66.4	ESE 1	01	20	W +0.5	-	20	Wolkenlos	-	0	16	-
Ajaccio	66.7	Stille	11	16	-0.5	-	10	8	-	0	14	-
Le Havre	66.2	Stille	01	22	0	-	-	Wolkenlos	-	0	-	-
Marignane	65.2	SW 3	11	15	+0.5	-	50	9	-	0	-	X
Nancy	70.8	Stille	01	23	0	-	50	Wolkenlos	-	0	16	-
Lerwick	66.2	SW 1	01	17	+1.0		10	1	-	0	13	-
Renfrew	68.8	Stille	01	13	+0.5	0	50	2	9	⊕	-	S
Cranwell	59.3	SE 1	10	14	+1.0	6	50	9	9	4.6	11	-
Scilly	63.7	SSE 3	30	14	0	1	20	7	0	0.2	13	-
Wick	61.9	WNW 1	01	13	+0.5	0	50	2	9	2	-	XX
Malinhead	59.4	NW 1	01	10	+0.5	0	50	5	8	0	-	S
Tynemouth	58.4	SSE 2	01	12	0	0	50	4	9	0	-	X
Pembroke	60.0	SSW 2	16	14	0	6	10	8	9	8	-	X
Roches Point	61.0	SW 2	00	14	+1.0	1	50	8	8	5	-	X
Croydon	60.7	SW 1	21	14	+0.5	1	1	Nebel	0	⊕	-	S
Aberdeen	63.9	SSW 3	11	16	-0.5	1	20	9	8	0	12	-
Valentia	59.3	Stille	11	13	0	1	20	9	8	0	-	S
Plymouth	59.5	SW 4	12	12	0	0	50	8	9	0	-	XX
Guernsey	62.3	SW 3	16	15	+1.0	3	20	8	8	1	-	X
Stornoway	64.1	SW 2	50	16	+0.5	0	20	10	8	0	-	XX
Holyhead	57.9	SW 2	11	13	+0.5	1	20	9	8	0.1	-	X
Donaghadee	59.6	WNW 3	11	14	+0.5	6	10	10	0	1	-	XX
Yarmouth	59.3	N 1	29	13	0	3	1	Nebel	0	0	-	S
Blacksod	64.3	SW 2	12	13	0	0	20	8	8	0	-	X
Calshot	56.6	S 2	11	14	0	1	50	6	8	4	-	XX
Thorshavn	68.8	SW 3	11	16	0	1	50	9	8	0	-	S
Seydisfjord	56.⊕	WNW 4	16	13	+3.0	6	50	6	3	4.4		
Acureyri	52.0	Stille	11	10	-1.0	2	20	10				
Isafjord	52.5	Stille	27	9	0	3	0.5	Nebel				
Reykjavik	54.7	Stille	12	7	0	1	4	8				
Vestmannö	52.1	ESE 2	11	10	+0.5	1	20	9	7	⊕		
Alexandrovsk	52.2	EIE 5	27	9	+ 0	5	0.5	Nebel	8			
Archangelsk												
Ust-Zylma												
Matochkin-Sharr												
Dickson												
Petersburg												
Tscherdyn												
Moskau												
Kasan												
Kiew												
Ufa												
Saratow												
Orenburg												
Odessa												
Sewastopol												
Astrachan												
Emba												
Batum												
Baku												
Tobolsk												
Omsk												
Tashkent												
V. Imbatskoe												
Tomsk												
Irkutsk												
Jakutsk												
Wladivostok												
Tanger												
Agadir												
Bou Denib												
Oran												
Algier												
Setif												
Tunis												
Aleppo												
Beyruth												

NORD-AMERIKA 2 UHR NACHTS

	Luftdr.	Wind		Luftdr.	Wind		Luftdr.	Wind		Luftdr.	Wind		Luftdr.	Wind
...ins	65 -	SE 2	La Paz	54 -	NE 3	Bermuda	63 -	W 4	Duluth	57 -	SW 1	Tatoosh	62 -	N 1
...	62 -	SE 2	Edmonton	62 -	NW 2	Key West	60 -	NW 2	Huron	56 -	S 1	San Francisco	59 -	W 2
... Point	61 -	W 2	Nantucket	61 -	W 1	Little Rock	58 -	S 1	Salt Lake City	57 -	NW 2	San Diego	58 -	W 2
... Sound	60 -	SW 1	Washington	61 -	S 2	Nashville	60 -	SW 1	Helena	59 -	NE 1	Forth Worth	57 -	N 1
... River	60 -	E 2	Hatteras	61 -	SW 1	Clevelaud	60 -	E 3	Denver	62 -	S 1	El Paso	57 -	W 1
...peg	62 -	S 2	Charleston	62 -	S 1	Chicago	59 -	E 3	Roseburg	56 -	N 1	Belle Isle		

STATION	GESTERN NACHMITTAG						GESTERN ABEND								STATION	GESTERN NACHMITTAG						GESTERN ABEND							
	Luftdruck	Wind		Wetter	Temperat.	W	Höhe wie h in	Luftdruck	Wind		Wetter	Temperat.	W	Höhe wie h in	Niederschlag	Richtung der Zugstr.		Luftdruck	Wind		Wetter	Temperat.	W	Höhe wie h in	Luftdruck	Wind		Wetter	Temperat.	W	Höhe wie h in
Wien																	Turin														
Zürich	65.2	NE	2	02	26	0	>50	64.9	N	1	12	21	1	20	0	27	Genua														
Bern	64.9	W	1	11	23	0	50	65.9	N	1	11	22	1	50	0	25	Livorno														
Genf	65.0	NNE	1	10	23	1	20	65.9	N	1	09	23	1	50	0	24	Ancona								66.9	NNW	1	00	22	0	
Lugano	65.9	S	1	00	27	0	20	63.9	SE	1	00	24	0	20	0	29	Maddalena														
Helder	63.6	SW	4	11	19	1	20	64.3	W	1	00		1	10	0	6	Messina														
Vlissingen	64.9	WSW	3	12	19	1	10	64.7	NE	2	02	18	0	50	0	5	Tarent														
Utrecht	64.3	W	3	12	21	1	20	64.3	W	1	11	19	1	20	0	22	Venedig								64.1	S	2	02	24	0	
Kopenhagen	61.8	WNW	3	11	21	1	50	62.1	W	3	11	22	1	20	0	1	Rom								64.2	SE	3	01	28	0	
Skagen	59.9	W	3	00	20	0	10	60.4	W	3	01	15	0	10	0	III	Malta														
Hanstholm	61.0	W	3	11	19	2	20	61.-	W	3	11	17	1	50	0	III	Madrid								62.-	WNW	1	heiter	28		
Skagenshuk	63.2	W	2	11	18	0	50	63.1	WSW	1	12	18	2	20	0	I	La Coruña								65.-	ESE	1	"	19		
Hammershus	61.7	W	5	00	19	3	10	61.9	W	4	01	19	3	10	0	II	Mahon								64.-	E	1	1/4 bed	24		
Abisko	56.7	NNW	1	01	13	1	>50	54.1	Stille		01	13	0	>50	0	15	Malaga														
Haparanda	58.2	NE	2	01	16	1	>50	58.8	NNE	1	01	18	0	>50			Horta								62.-	SSW	4	heiter	25		
Stensele																	Rochefort														
Oestersund	59.9	NW	1	11	14	6	50	59.8	Stille		11	15	1	>50	0	15	Bayonne	63.9				23	-	24	65.9	W	3	11	20	2	
Herösand	53.-	N	2	11	15	2	>50	59.5	"		11		1	>50	0	II	Bordeaux	64.1	Stille		01	26	-	20	63.7	Stille		00	20	1	
Särna	59.4	NW	3	01	19	0	>50	57.-	NW	1	01	18	1	>50	0	21	Clermont														
Karlstad	68.4	S	1	02	22	0		58.9	W	1	01	21	1		0	25	Dijon	64.5	SSW	1	11	26	-	50	64.1	SSW	1	11		2	
Stockholm	57.8	NW	3	12	18	2	10	59.4	NNE	2	11	15	2	10	0	17	Calais	64.6	WSW	4	11	18	-	20	64.7	WSW	4	11	16	2	
Jonköping	59.2	W	3	11	23	1	20	61.1	W	2	01	21	6	20			Brest	61.3	SSW	3	01	18	-	50							
Wisby	58.2	WNW	3	11	20	1	>50	58.6	W	1	12		1	>50	0	II	Paris	65.9	SW	1	11	21	-	20	64.4	SW	2	01	22	3	
Eslmar	59.0	NW	3	12	19	1		60.2	WNW	2	01	22	1		0	I	Perpignan	63.0	E	3	01	29	-	>50	61.7	NE	2	00	26	1	
Gällivare	58.3	E	1	01	16	1	>50	57.3	Stille		00	17	0	>50	0	22	Rennes	65.0			11	21	-		64.6	SSW	3	11	21	3	
Karlshamn																	Straßburg	64.9	Stille			25	-		64.4	Stille		01	24	-	
Björöklubb	58.7	NNE	4	11	13	2	>50	59.-	N	1	01	12	0	>50	0	19	Toulouse	62.0	E	1	01	30	-	50	62.5	NE	1	01	30	3	
Quade Hook																	Tours						-		65.0	SSW	2	01	23	-	
Spitzbergen	63.1	Stille		02	7	2	50										Ajaccio	64.0	SW	3	01	28	-	>50	64.2	WSW	1	00	24	-	
Ingö	61.0	NE	3	11	7	2	>50	61.2	NE	4	00	9	0	>50	0	III	Le Havre	65.3	NNW	2	01	18	-	50	64.4	NE	2	01	18	3	
Valdersund	59.2	NNE	3	00	15	6	20	60.9	NNE	3	01	18	0	50	0	6	Marignane	64.3	SW	4	01	30	-	50	64.8	S	2	00	25	-	
Kinn	59.5	WSW	5	13	19	6	20	61.1	SE	1	10	16	1	50	0,5	II	Nancy	64.9	Stille		11	25	-	50	64.4	Stille			22	-	
Lister	61.3	WNW	4	11	17	1	50	61.4	WNW	2	11	16	1	50	0	II	Lerwick	57.2	S	2	10	16	0	50	56.8	S	2	11	14	2	
Bären-Insel	63.5	NNE	2	00	2	3	1	63.3	NNE	1	11	3	2	2	0	III	Renfrew	58.7	S	5	51	16	6	20	57.3	SW	3	13	7	6	
Andänes	58.6	Stille		00	12	0	>50	59.3	N	1	01	11	0	>50	0	I	Cranwell	62.5	S	3	11	22	1	50							
Röst	59.2	NNE	3	15	11	S	4	59.6	NE	3	22	11	3			II	Scilly	61.1	S	5	11	18	1	50							
Jan Mayen	62.5	SSE	2	00	5	1	50	62.3	SSE	4	12	7	2	>50	0	I	Wick	55.8	SSE	4	51	13	6	20	55.7	SSW	3	11	15	5	
Färder	58.6	SW	2	01	20	0	50	58.6	SW	3	01	20	0	50	0	II	Mallinhead	55.1	WNW	5	01	16	0	50	57.5	W	5	01	15	0	
Vardö	59.7	N	4	11	7	2	>50	60.2	N	3	10	7	6	50		III	Tynemouth	59.6	S	3	11	21	0	10	59.9	SSW	3	12	19	1	
Brönnö	59.5	W	2	10	16	2	>50	60.5	NW	1	00	15	0	>50	0		Pembroke	60.4	SW	4	11	16	1	20	59.9	WSW	4	54	9	0	
Ütsire	61.1	W	3	12	16	1	50	61.9	WNW	1	01	15	1	>50	0	II	Roches Point	58.8	S	3	10	17	2	50	58.7	SSW	3	00	18	0	
Dombas	56.5	W	2	02	19	0	>50	58.8	NW	3	13	16	1	50	0		Croydon	64.0	SW	3	11	19	1	50	63.9	WSW	3	00	18	1	
Helsingfors	53.8	N	2				20	56.1	NNE	1	11	14	1	50	1	16	Aberdeen	57.9	S	4	11	16	1	20	57.8	S	3	30	16	1	
Vasa	57.1	NE	5	00	12	0	50										Valentia	57.8	WSW	3	11	16	1	50	58.6	WSW	3	01	21	0	
Kuopio	56.9	NE	3	11		2	50										Plymouth	63.1	SSW	4	12	17	1	20	61.2	SSW	4	54	15	3	
Dorpat	52.-	WNW	2	56	10			56.2	NNW	1	51	14	7		15		Guernsey	63.6	SSW	2	11	18	1	50	64.3	SE	1	12	16	0	
Riga	50.0	W	5	11	17	1	50	56.9	W	3	13	14	5	20	1	15	Stornoway	51.6	S	5	00	17	5	20	54.8	S	4	11	14	2	
Warschau	61.5	WNW	3	12	21	1	20	61.7	WNW	1	01	19	1	2	—		Holyhead	59.6	SSW	6	10	17	5	20	59.1	S	5	44	14	0	
Lemberg	61.4	NW	2	11	17			62.7	Stille		10	17	1	4	0	19	Donaghadee	56.5	SW	4	12	17	0	50	57.8	SSW	3	10	17	1	
Pinsk	56.7	NNW	1	02	22	0	4	59.5	"		01	16	0	10	0	22	Yarmouth	63.2	WSW	2	12	21	1	10	63.-	SSW	4	00	20	1	
Wilna	58.9	W	2	15	10	1		58.6	WSW	1	09	15	0	20	0	21	Blacksod								57.0	W	1	01	15	0	
Krakau	63.6	NW	2	11	20	2	10	64.4	NW	2	01	17	1	20	0	22	Calshot	64.5	SW	4	11	18	1	50							
Posen	63.4	WSW	4	12	26	1	20	63.6	WSW	1	11	21	1	20	0	25	Thorshavn	55.1	ENE	2	54	14	4	4	61.9	SE	3	10	11	4	
Prag																	Seydisfjord	53.4	E	1	10	12	2		53.7	E	1	10	13	2	
Eger																	Acureyri	53.8	WSW	3	11	10	1		52.3	N	2	01	12		
Preßburg																	Isafjord	52.4	N	4	12	8	2		54.1	N	4	13	8	2	
Kaschau								63.4	NNW	1	00	17	1	20	0	22	Reykjavik	51.6	ENE	3	16	14	5	20	51.5	SE	5	13	12	6	
Olmütz								64.6	W	3	11	19	1	50	0	23	Vestmannö	51.7	ENE	4	00	11	1		51.9	SE	4	21	11	0	
Budapest																	Tanger								61.-	NE	2	heiter	22		
Belgrad																															
Serajewo						6	20																								
Agram	65.4	NNE	2	18	23	5	50																								
Sofia																															
Athen																															
Korfu																															

SCHIFFSMELDUNGEN

Datum	Zeit	Breite	Länge v. Gr.	Luftdruck	Wind	Wetter	Temper. Luft	Temper. Wasser	W	Höhe wie h in	Wolken (in Zehntel)	Seegang	Dünung aus	Datum	Zeit	Breite	Länge v. Gr.	Luftdruck	Wind	Wetter	Temper. Luft	Temper. Wasser	W	Höhe wie h in	Wolken (in Zehntel)	Seegang
7/8.24	8a	51.3 N	14.6 W	58	-	8	11	13	2	10	10	7	N	6/8.25	2a	56.4 N	7.2 W	52	W	3	01	13	13	1	>50	10
"	"	52.8 N	36.5 W	43	WNW	7	24	9	10	6	10	9	W	"	8a	58.2 N	18.6 W	52	S	3	55	14	14	2	20	10
"	"	52.2 N	34.3 W	46	WSW	2	11	13	1	>50	8	7	W	"	"	57.2 N	29.7 W	52	NW	4	01	16	17	0	>50	3
"	7p	49.2 N	24.1 W	54	SSW	6	01	-	-	0	50	2	W													
"	"	48.3 N	34.2 W	54	SSW	4	01	18	17	2	>50	2	W													
"	"	57.8 N	14.3 W	52	SSW	3	12	14	13	1	>50	0	W													
"	"	49.0 N	46.0 W	65	N	5	10	13	12	1	50	9	NW													
"	"	54.0 N	30.2 W	52	NE	2	11	15	12	1	>50	9	NE													
"	8a	50.5 N	16.4 W	57	SSW	5	10	17	15	4	50	6	W	"	2a	50.7 N	13.9 W	56	SSW	5	00	16	16	2	50	
"	2p	50.1 N	18.1 W	56	SSW	5	39	15	15		20	9	W	"	8a	51.6 N	6.3 W	58	"	5	12	15	15	2	50	8
"	8a	42.3 N	20.7 W	60	NW	3	03	22	22	2	20	4	SW	"	8a	57.6 N	20.6 W	52	SW	3	30	12	12	1	>50	6
"	2p	42.3 N	22.5 W	60	WNW	4	02	21	22	2	50	5	SW													
"	7p	42.2 N	23.6 W	00	WSW	3	03	21	21	2	50	3	SW													

WETTERBERICHT
DER
DEUTSCHEN SEEWARTE

JAHRGANG 50 , Nr. 221 — VERLAGSORT HAMBURG — Sonntag, 9. August 1925

Mitteleuropäische Zeit — **Luftdruck** reduziert auf 0° Temperatur, Meeresspiegel und Schwere in 45° Breite — **Temperatur** in Celsius-Graden — **Windstärke** nach Beaufortskala (12 = Orkan) — **Wetter**: 00 bis 09 wolkenlos bis halb bedeckt; 10 bis 19 halb bis ganz bedeckt; 20 bis 29 **Dunst oder Nebel**; 30 bis 39 Schauer; 40 bis 49 Rieselregen; 50 bis 59 sonstiger Regen; 60 bis 69 Schnee; 70 bis 79 Graupel oder Regen und Schnee gemischt; 80 bis **89 Hagel**; 90 bis 99 **Gewitter** — Witterungsverlauf seit der letzten Beobachtung: 0 = wolkenlos bis halb bedeckt, 1 = wolkig, 2 = anhaltend ganz **bedeckt**, 3 = Dunst oder Nebel, dichter Nebel, 5 = Schauer, 6 = Regen oder Rieselregen, 7 = Schnee, 8 = Graupeln oder Hagel, 9 = **Gewitter** — **Relative Feuchtigkeit**: 0 = 95 bis 100 %, 9 = 90 bis 94 %, 8 = 80 bis 89 %, 7 = 70 bis 79 %, 6 = 60 bis 69 %, 5 = 50 bis 59 %, 4 = 40 bis 49 %, 3 = 30 bis 39 %, 2 = 20 bis 29 %, 1 = 10 bis 19 %

GESTERN NACHMITTAG 2 UHR

DEUTSCHE STATIONEN	Uhrzeit	Luftdruck	Wind	Wetter	Temperat.	Luftdruck Charakter. u. Änder.	W	Stärke in km	Wolken (in Zehntel)	Rel. Feucht.	Seegang	Wolkenhöhe
Borkum	2	63.8	SW 2	00	22	+1.0	0	20	4	6	–	6
Helgoland	2	–	SW 4	04	–						I	
Altenwalde	2	65.4	WSW 1	12	24	+0.1	1	10	9	7	–	5
Bremen	2											
Hamburg	2	64.7	WSW 2	01	23	0.0	3	20	3	4	–	5
Wilhelmshaven	2	64.6	W 2	11	21	— 0.0	0	–	8	6	–	6
Warnemünde	2											
Swinemünde	2	63.3	NW 1	11	21	−0.5	1	20	6	6	–	6
Rügenwaldermünde	2											
Danzig	2	62.6	NNE 4	01	22	0.0	0	50	5	7	–	4
Königsberg	2	61.6	NNW 3	11	21	+0.5	1	20	8	5	–	4
Memel	2	62.3	NNW 3	00	19	+0.5	5	20	8	6	–	–
Aachen	2	64.8	WSW 2	01	25	−0.5	1	50	3	5	–	5
Lüttich	2											
Hannover	2	64.6	NNW 2	12	26	−0.0	1	10	7	4	–	6
Magdeburg	2	63.5	NW 2	01	25	−1.0	1	50	5	4	–	5
Dresden	2											
Berlin	2	64.1	W 4	11	25	−0.5	1	20	6	5	–	5
Grünberg i. Schles.	2											
Breslau	2	64.2	Stille	00	25	−0.5	6	10	5	5	–	5
Frankfurt a. M.	2	63.8	NNW 2	18	24	−1.0	1	20	8	5	–	5
Karlsruhe	2	65.0	WNW 2	01	26	−1.0	0	50	9	4	–	8
Baden	2											
Friedrichshafen	2											
Bamberg	2											
München	2	66.4	WNW 1	12	26	−1.0	1	>50	6	4	–	6
Kahler Asten 852	2	–	SW 5	12	20	— 0.0	1	50	6	6	–	5
Wasserkuppe (Rhön) 950												
Feldberg im Taunus 801												
Brocken 1142												
Feldberg 1218	2	63.7	WSW 5	18	17	−0.5	9	10	9	8	–	0
Schauinsland 1603												
Feldberg i. Schwarzw. 1497												
Säntis 2464												
Zugspitze 2500	2	62.2	SW 5	11	9	— 0.0	1	>50	6	8	–	7
Sonnblick 3106												

Seehöhe in Metern

Luftdruck der Bergstationen nicht auf Schwere und Meeresspiegel reduziert

GESTERN ABEND 7 UHR

DEUTSCHE STATIONEN	Uhrzeit	Luftdruck	Wind	Wetter	Temperat.	Luftdruck Charakter. u. Änder.	W	Stärke in km	Wolken (in Zehntel)	Rel. Feucht.	Niederschlag	Maximum	Seegang	Wolkenhöhe
Borkum	7	64.1	NW 2	11	19	— 0.0	1	20	7	8	0	–	S	6
Helgoland	7		W 1	09	–								I	
Altenwalde	7	65.5	NW 1	00	18	— 0.0	0	10	2	7	0	25	–	6
Bremen	7	64.6	NW 1	02	23	— 0.0	0	20	1	5	0	24	–	9
Hamburg	7	64.8	N 1	01	21	— 0.0	0	20	1	5	0	23	–	9
Wilhelmshaven	8	65.1	W 2	01	17	— 0.0		–		7	0	22	–	9
Warnemünde	8	63.9	W 2	11	20	+2.5	1	20	8	7	0		S	6
Swinemünde	7	62.7	Stille	12	15	0.0	1	4	10	8	–	–	–	–
Rügenwaldermünde	7	62.1	WNW 3	Schnee	19	— 0.0	–			–	–	21	II	–
Danzig	7													
Königsberg	7	62.6	NNW 2	00	18	+0.5	0	50	4	5	0	23	–	5
Memel	7	62.5	N 3	00	18	— 0.0	1	50	9	7	0	–	II	6
Aachen	7	64.8	Stille	11	22	0.0	1	20	10	6	0	25	–	6
Lüttich	7	63.9	WNW 1	00	22	0.0	0	0.30	1	6	0	26	–	9
Hannover	7													
Magdeburg	7	64.3	N 1	00	24	0.0	0	60	4	4	0	28	–	6
Dresden	7													
Berlin	7	64.5	SW 2	00	21	— 0.0	2	20	2	7	2	26	–	6
Grünberg i. Schles.	7	63.5	Stille	11	24	0.0	0	4	7	7	0.3	26	–	6
Breslau	7	64.8	NW 1	01	21	0.0	2	40	2	6	1	25	–	8
Frankfurt a. M.	7	64.3	Stille	11	18	0.0	9	10	5	8	2	26	–	6
Karlsruhe	7	64.2	Stille	12	26	−0.5	0	20	7	7	0	28	–	6
Baden	7	63.5	SW 1	02	28	−0.5	0	50	5	4	0	29	–	7
Friedrichshafen	7	65.0	Stille	11	23	−0.5	1	50	8	7	0	24	–	8
Bamberg	9	65.3	Stille	11	20	+0.5	1	20	9	7	0	27	–	9
München	7	64.8	Stille	00	23	−0.5	1	50	2	5	0	26	–	6
Kahler Asten 852	7	–	NW 2	12	17	— 0.0	1	20	8	8	0	20	–	9
Wasserkuppe (Rhön) 950	7													
Feldberg im Taunus 801	7													
Brocken 1142	7	6												
Feldberg 1218	7	6												
Schauinsland 1603	7	6												
Feldberg i. Schwarzw. 1497	7	6												
Säntis 2464	7	6												
Zugspitze 2500	7	6												
Sonnblick 3106	7	6												

Seehöhe in Metern

KÜSTENSTATIONEN UND FEUERSCHIFFE

NACHMITTAG UND ABEND DES VORTAGES

	2p:	SW 2, bewölkt, gew. Sicht, See II											
	7p:	WSW 2, heiter, gute Sicht, See II											
	2p:	64.1 NW 4 SW Böen, Schnee, See I											
	7p:	64.0 WNW 2 SW 22 " 50 " " I											
	2p:												
	7p:	W 3 bedeckt, See II											
	2p:												
	7p:												
	2p:	64.5 WNW 4 SW Böen, Schnee, Sicht 1.0 km, See I											
	7p:	64.0 WNW 3 11 22 " 20 " " I											
	2p:	64.8 WSW 3 SW Böen, 22											
	7p:	65.1 W 1 00 19 See I											
	2p:	WSW 2, bewölkt, See II											
	7p:	NW 2 heiter " I											
	2p:												
	7p:												
	5p:	64.0 NW 2, SW Böen, 21											

HEUTE MORGEN

	8a:	S 1, leicht bewölkt, gute Sicht, See II											
	11a:	SE 2-4 bewölkt, gute Sicht See II											
	8a	64.6 SSW 2 SW Böen, Sicht 10 km, See I											
	11a:												
	8a:	W 1, See III heiter											
	11a:												
	8a:	SE 2 klar, See I											
	11a:												
	8a:	70.0 SE 3 WSW Böen, Sicht 20 km, See I											
	11a:												
	8a:	62.2 SSE 3 WSW Böen, See I											
	11a:												
	8a:	SSE 2 bewölkt, See II											
	11a:												
	8a:	heiter, Stille, See I, Kimmen leicht neblig											
	11a:	Stark & Sm.											
	8a:	61.9 SE 3 WSW Böen, 20											

HEUTE MORGEN 8 UHR

DEUTSCHE STATIONEN	Uhrzeit	Luftdruck	Wind	Wetter	Temperat.	Luftdruck Charakter. u. Änder.	W	Stärke in km	Wolken (in Zehntel)	Rel. Feucht.	Niederschlag	Minimum	Seegang	Wolkenhöhe
Borkum	8	62.5	S 3	12	17	— 0.0	1	10	10	8	0	–	S	9
Wilhelmshaven	8	63.7	SE 2	02	18	−1.0	0	4	3	7	0	15	–	9
Helgoland	8	64.1	SE 3	Nebel	18								I	
Altenwalde	8	64.2	SE 1	01	17	−0.0	2	4	4	7	0	9	–	0
Bremen	8	63.7	SE 3	01	19	−0.5	1	20	5	7	0	14	–	9
Hamburg	8	64.4	ESE 1	01	17	−0.5	0	4	2	7	0	15	–	9
Groß-Borstel	8		Stille	01	19			4		7	0	10		
Kiel	8	65.2	SSE 1	01	16	— 0.0	0	–	5	9	0	13	–	7
Warnemünde	6	64.8	S 1	01	21	— 0.0	0	20	2	6	2	–	S	6
Swinemünde	8	65.0	Stille	01	19	+0.5	0	4	Wolkenlos	7	0	13	–	9
Rügenwaldermünde	8	Nebel	NW 3	00	19	+0.2		–			0	13	II	–
Danzig	8	64.5	WNW 2	01	19	+1.0	1	20	3	8	0	14	–	8
Königsberg	8	63.8	NE 1	11	18	+0.5	1	50	7	6	0	13	–	4
Memel	8	64.5	NE 2	00	17	+0.5	0	50	3	6	0	–	II	–
Aachen	8	62.3	S 1	14	18	−1.0	1	20	7	7	0	16	–	5
Lüttich	8	63.7	SE 1	11	14	0.5	2	0.20	10	9	0	12	–	9
Hannover	8													
Magdeburg	8	65.2	SE 2	26	19	— 0.0	0	4	4	6	0	13	–	7
Dresden	8	65.8	SSE 2	01	18	— 0.0	9	10	3	7	0	14	–	9
Berlin	8	65.6	Stille	01	21	+0.5	0	4	Wolkenlos	6	0	19	–	9
Grünberg i. Schles.	8	66.7	N 1	01	19	0.0	3	4	Wolkenlos	8	0	12	–	7
Breslau	8	66.9	WNW 1	00	18	+1.0	0	10	Wolkenlos	9	0	12	–	9
Frankfurt a. M.	8	64.3	Stille	12	19	0.0	2	4	9	8	0	16	–	9
Karlsruhe	8	63.5	Stille	00	19	0.0	0	20	2	8	0	17	–	0
Friedrichshafen	8	64.8	SE 1	01	21	0.0	0	50	2	6	0	14	–	7
Bamberg	8	65.5	Stille	01	17	NW 0.2	1	50	Wolkenlos	8	0	14	–	8
München	8	64.8	Stille	01	18	0.0	0	10	Wolkenlos	7	0	11	–	9
Kahler Asten 852	8	–	ENE 4	12	14	— 0.2	1	20	9	9	0	14	–	6
Wasserkuppe (Rhön) 950	8	66.6	S 2	02	19	— 0.2	0	50	2	7	0	11	–	1
Feldberg im Taunus 801	8	67.9	SSE 3	11	17	— 0.2	1	20	8	8	0	16	–	9
Brocken 1142	8	67.8	SSW 4	01	14	0.2	0	50	5	8	0	13	–	9
Feldberg 1218	8	66.2	SW 2	01	16	+0.5	0	50	2	7	0	12	–	3
Schauinsland 1603	7	6												
Feldberg i. Schwarzw. 1497	7	5												
Zugspitze 2964	7	5	NW 4	01	4	— 0.0	0	10	Wolkenlos	7	6	2	–	0
Säntis 2500	8	71.0	WSW 4	01	10	+1.5	6	>50	1	3	0	5	–	4
Sonnblick 3106	8													

Seehöhe in Metern

Luftdruck der Bergstationen nicht auf Schwere und Meeresspiegel reduziert

Nachdruck und Verwertung für öffentliche Vorhersage verboten!

Sonntag, den 9. August 25

DEUTSC

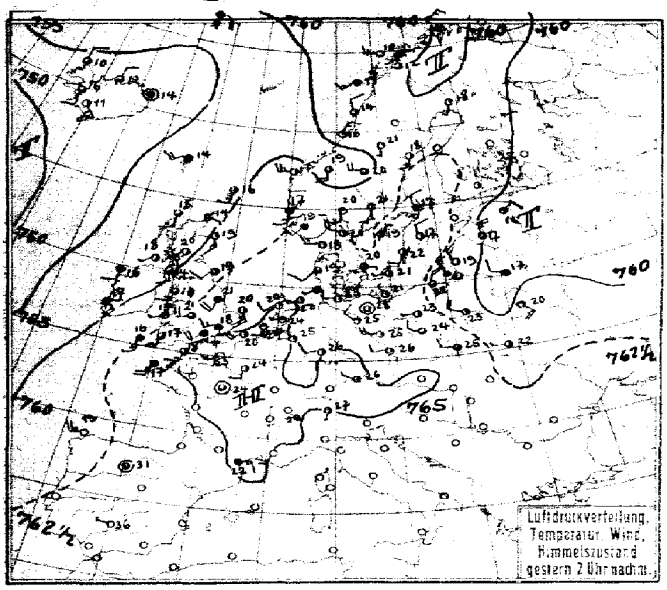

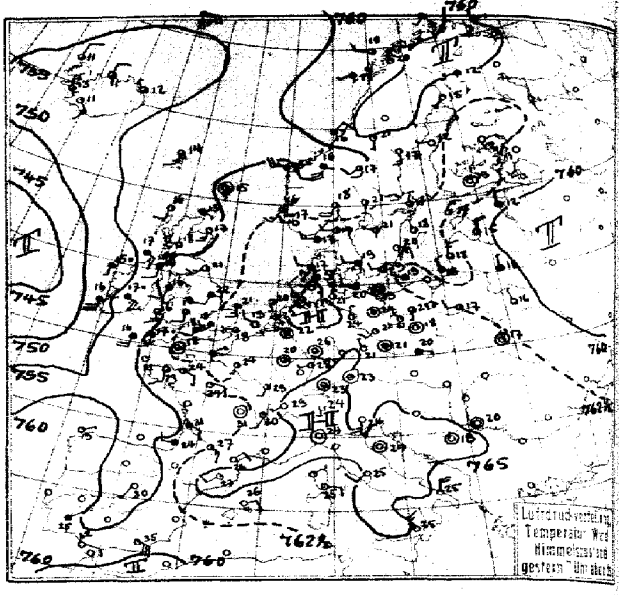

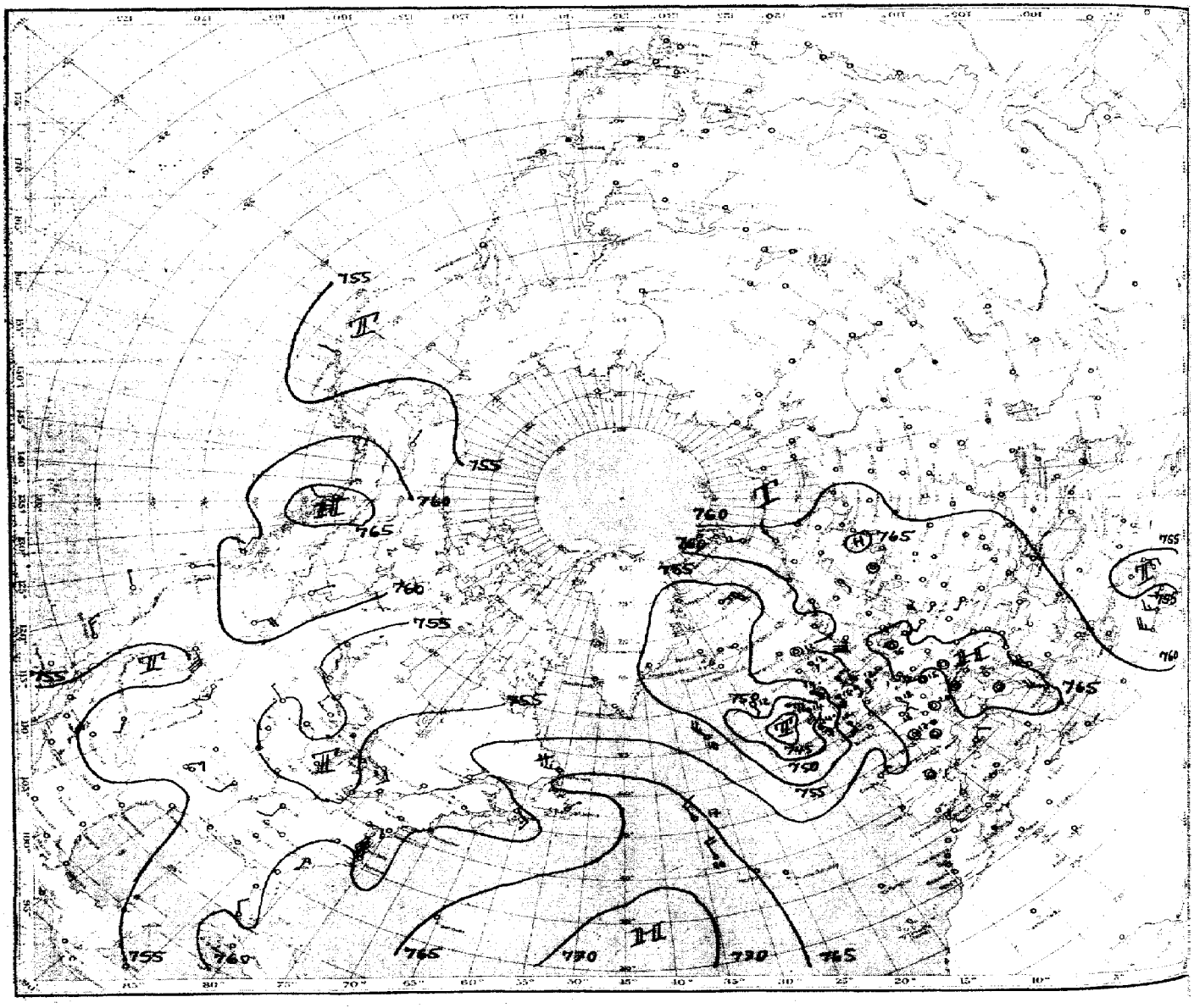

Luftdruck, Temperatur, Wind, Himmelszustand der nördlichen Halbkugel
vom Sonntag, den 9. August 25 morgens.

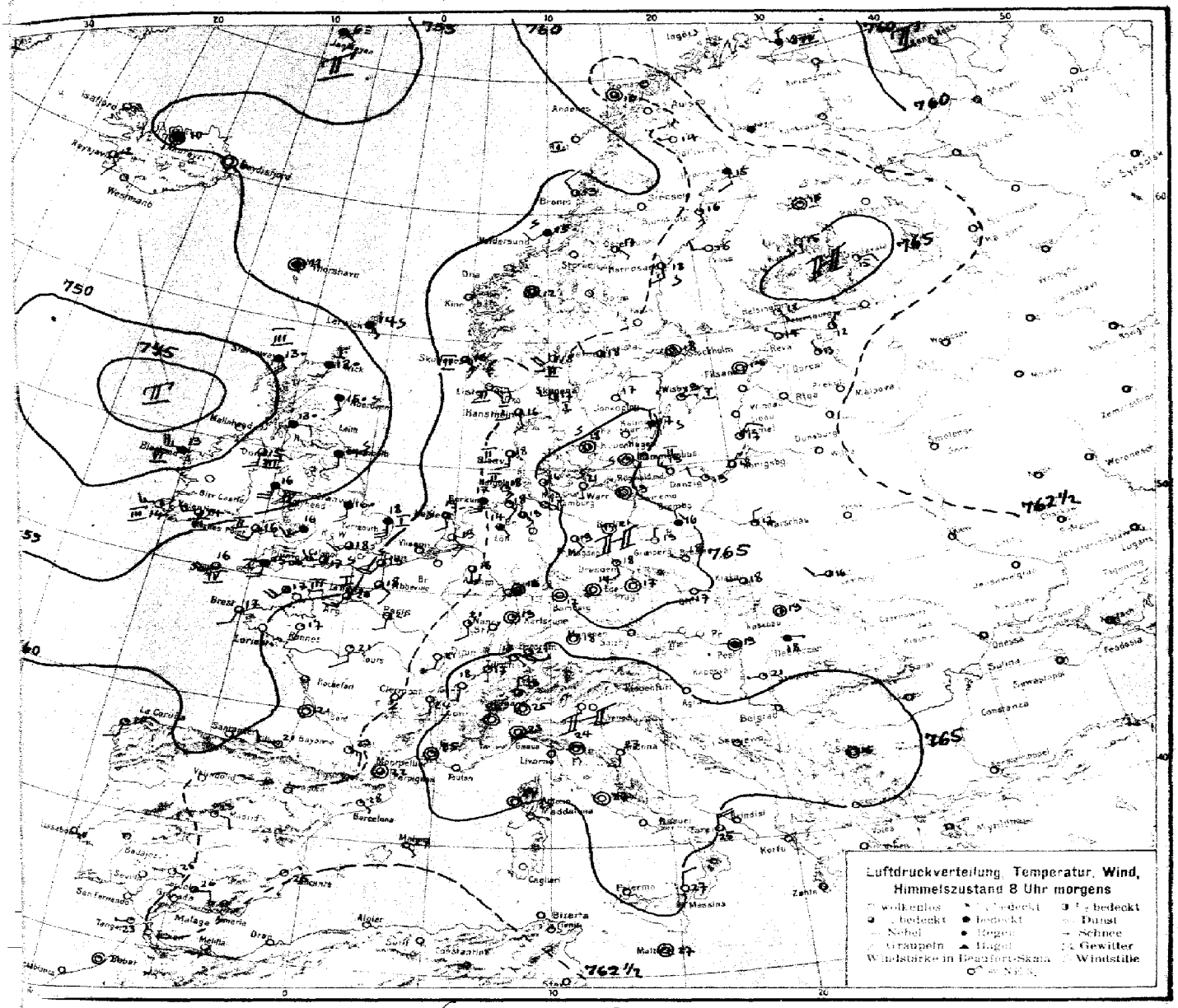

GEMEINE ÜBERSICHT 8 Uhr morgens: Sonntag, den 9. August 1925

s mitteleuropäische Hochdruckgebiet hat sich in 2 Kerne gespalten, von denen der eine nordöstlich, der andere südöstliche an fluß gewonnen hat. Primärer Druckanstieg hat zur Ausbildung eines selbständigen Hochs über Finnland geführt. Durch Ver- nge in größeren Höhen verursacht und teilweise durch thermische Wirkungen an der Erdoberfläche unterstützt, hat sich die datlantische Depression rasch ostwärts bewegt. Über Nordengland liegt ein ausgedehntes Regengebiet. Wenn diese Lyke e auch im Norden von uns vorbeizieht, so bleibt unser Wetter doch durch die südlichen Ausläufer nicht ganz unbeeinflußt.

TERAUSSICHTEN AN DER DEUTSCHEN KÜSTE für Montag, den 10. August 25.

DSEE, west OSTSEE Frische südwestliche Winde, Gewitterregen, etwas kühler.

re OSTSEE: (W. Swinemünde) schwache, später leicht auffrischende Winde aus östlichen Richtungen, zeitweise zunehmende Bewölkung, warm.

OSTSEE: Fortdauer der warmen Witterung.

warnungen:

burg, Deutsche Seewarte Kapelle. Abt. III. Georgii

Blandruck: Hartung & Co., Hamburg

Sonntag, den 9. August 1925 **Nr.** 221.

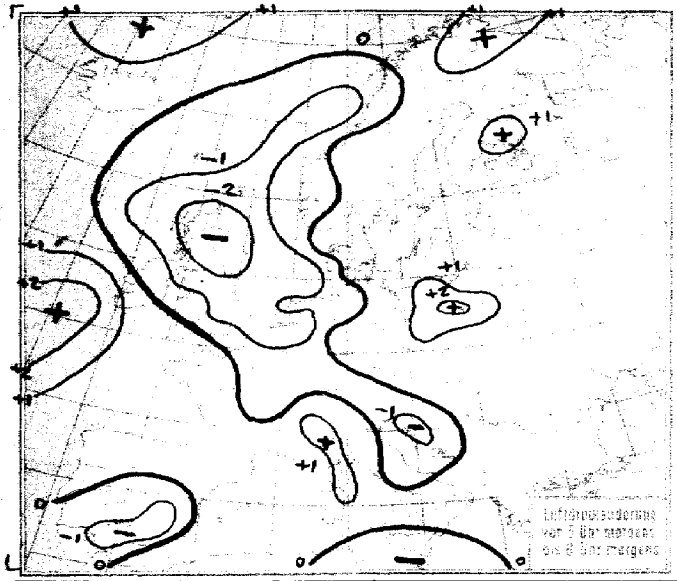

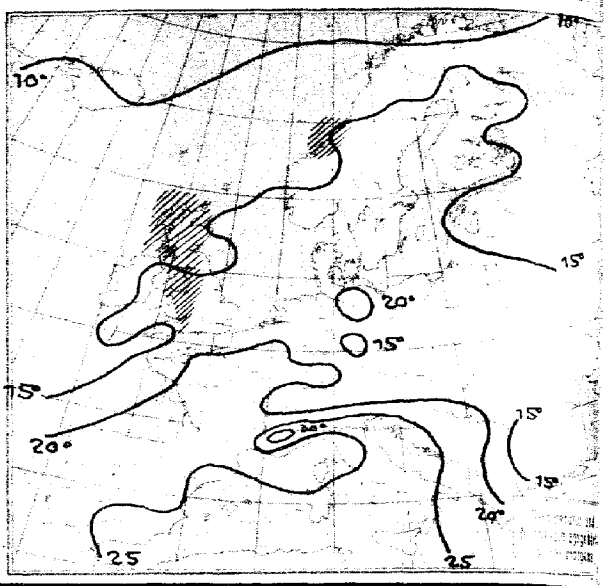

NACH AUFZEICHNUNGEN DER REGISTRIERAPPARATE ZU HAMBURG SEIT GESTERN 8 UHR MORGENS (M. E. Z.)

STUNDE		9	10	11	12m	1	2	3	4	5	6	7	8	9	10	11	12n	1	2	3	4	5	6	7	8
Thermograph		18.8	20.9	23.0	25.6	26.8	28.0	28.6	28.0	27.8	27.4	26.4	24.8	23.2	22.4	21.5	20.6	20.2	20.0	19.7	19.6	19.5	19.9	20.7	21.9
Barograph		68	60.3	59.7	59.2	58.9	58.7	58.4	57.8	57.4	57.4	57.4	57.5	57.5	57.5	57.3	57.0	56.6	56.3	56.2	56.2	56.2	56.2	56.1	56.2
Anemograph	Richtung	WSW	WSW	WSW	WSW	WSW	WSW	WNW	WNW	WNW	WNW	WNW	WNW	WNW	WNW	WNW	WNW	Stille	SWSW	Stille	Stille	E	SE	SE	E
	m. p. S.	2.0	2.5	3.3	4.2	4.2	4.4	4.8	3.0	2.8	2.8	2.3	1.5	2.0	3.1	2.5	0.5	·	·	·	·	0.8	1.2	2.3	2.8
Regenmesser		·	·	·	·	·	·	·	·	·	·	·	·	·	·	·	·	·	·	·	·	·	·	·	·
Sonnenscheindauer in Min.		5	60	60	60	60	50	5	55	60	60	30	·	·	·	·	·	·	·	·	·	·	15	60	60

AUFSTIEGE

STATION Wind in m./S.	Seehöhe	Zeit	Boden	200	500	1000	1500	2000	2500	3000	3500	4000	4500	5000	Bemerkungen
Kaschau	·	8a		NW2	NW2	N6	NW2N10	NW14		NW13					Sichtw. bis Klom.
Amürz	·	8a		NW3	N2W7	N2W7	NNW6	NNW8							
Farnborough	·	8a		SW2W6	NW2W9										
Croydon	·	8a		SSW17	SW21	SW18	SW2S21								
Calshot	·	8a		SW2W11	WSW16	SW2W16									
Turin	·	8a		÷	NNE4	÷	S2					NW11			
Genua	·	8a				SSE1		SW3				W2N4			
Messina	·	8a				NW3	NE5			NE9					
Ancona	·	8a					N2W7	NNE1		SW2W6					
Mailand	·	8a				NNW3		NNW2		NNW5					
Maddalena	·	8a		NNE3			NNE2	ENE3							
Rom	·	8a				N2W4		NE4				NNW10			
Zara	·	8a			NNW5			NNE5		NNE10					
Deströnnd	·	9a		S2E5		S2W5	S2W7	S7		SSW7					6 cum.
Abisco	·	10a		SE1	NW0	WSW2	SW2W4	SW2W4		W2S3		W7		WSW5	W2S9
						Nachträge vom 8. August 1925									
				300		800	1000	1200	1500	1700	1800	2000	2200		
Lindenberg	122 m	2p	NW3	W6	SW2S14	W2S5	W2S5	W7	W2N9	W2N13	W2N11	W2N11	W13	calm	Sicht bis 20 km
Shotwick	·	2p		SW2W5	SW2W7	W2S11									
Aumpne	·	2p		SW2S9	SW2S4	WSW4	SW12				3600				
Friedrichshafen	400 m	5p	SW2			W5	-	W2S12	-	W10	W10				" " 50 "
Cranwell	·	7p		SW2W5	SW9	SW7	SW6	SW2W8							
Holyhead	·	7p		S2W11		S2W11	SSW11	SSW10		SSW14					
Duxford	·	7p		SW2S10	SW2S8	SW10									
Padua	·	7p			ESE2		S6					SW6			
Mailand	·	7p				NNW3		SW1				SW3			
Ancona	·	7p				NE2N2				NNW8				NW2N4	
Zara	·	7p			NNW8	NNE4									
Genua	·	7p				SW2				NW4				NNW8	
warschau	·	7p			WNW10	NW7	NNW10								
Lyon	·	7p			SSE6	S2W7	S9	SW4		SW9					
Tours	·	7p			E2N5	SSW4	SW2S8	SW2S10		SW2S11					
Nancy	·	7p			W2S8	SW8	SW7	WSW11							

Montag den 3. August 1925.

STATION	MORGEN Luftdruck	Wind	Wetter	Temperat.	Luftdruck Charakter. u. Änder.	W	Stärke in Bft	Wolken (in Zehntel)	Rel. Feucht	Niederschlag	Minimum	Seegang
Rochefort												
Bayonne	61.6	W 2	00	21	— 0		20	wolkenl.			0	
Bordeaux	60.5	Stille	00	21	↗ +0.5		10	wolkenl.		0	18	
Clermont												
Dijon	62.9	SSW 2	00	21	— 0		20	wolkenl.		0	14	
Calais	59.2	SSW 4	11	19	↘ -1.0		50	7 a-cu		0		S
Brest	59.5	SSW 2	39	17	↗ +0.5		1	mi		0	16	
Paris	60.7	S 2	01	21	↘ -0.5		30	2 ci		0	15	
Perpignan	63.3	Stille	11	22	— 0		20	9 str		0	19	
Rennes	60.4	SSW 1	01	17	↗ +0.5		20	3 ci		0	15	
Straßburg	63.8	SSW 1	01	20	↘ -1.0		20	1 str		0	14	
Toulouse	61.6	SSE 3	01	23	— 0		20	1 Sc		0	20	
Tours	61.3	S 2	01	21	↗ +0.5		20	2 a-cu		0	17	
Ajaccio	65.4	Stille	00	24	— 0		>50	wolkenl.		0		S
Le Havre	61.9	SSW 3	11	20	↗ +0.5		20	8 ci		0		I
Marignane	65.5	Stille	01	25	— 0		>50	1		0	18	
Nancy	62.6	S 2	01	21	↘ -0		20	1		0	17	
Lerwick	57.3	SE 1	11	14	↘ -1.0	2	20	10 str		0	0	
Renfrew	58.1	E 2	55	13	↘ -2.0	6	4	10 mi		0	13	12
Cranwell	57.9	S 3	55	16	↘ -1.0	3	10	10 mi		0	3	14
Scilly	56.7	SW 4	11	16	↗ +0.5	6	10	9		9	7	
Wick	54.3	SSW 3	51	12	↘ -2.0	6	50	10		3	1	
Malinhead												
Tynemouth	54.1	S 2	59	14	↘ -2.0	6	10	10 mi		0	10	
Pembroke	58.2	SSW 4	55	16	— 0	6	20	9		0	08	
Roches Point	58.5	WSW 3	11	14	↗ +0.5	6	50	8		9	12	
Croydon	57.8	SW 3	10	18	↘ -1.0	2	50	8		8	0	16
Aberdeen	59.8	SSE 3	52	15	↘ -2.0	6	10	10 mi		9	02	
Valentia	53.3	WSW 3	01	14	↗ +2.0	1	50	2		8	5	
Plymouth	57.8	S 3	28	15	↗ +1.0	6	2	10		0	16	
Guernsey	59.2	SW 4	11	17	— 0	1	50	9		8	0	
Stornoway	58.1	SE 4	51	12	↘ -2.0	6	10	10 mi		9	2	
Holyhead	53.7	WSW 5	11	16	↘ -1.0	2	20	10 str		0	17	
Donaghadee	52.1	S 3	15	15	↘ -1.0	6	50	9 str		9	8	
Yarmouth	59.1	S 5	11	16	↘ -1.5	2	10	10 a-cu		9	9	
Blacksod	47.3	W 5	11	12	— 0	5	50	—		8	8	
Calshot	58.6	WSW 3	11	17	↘ -1.0	2	20	9		6	8	
Thorshavn	56.2	Stille	16	12	↘ -0.5	6	20	10 mi		9	04	
Seydisfjord	55.0	Stille	09	6	↗ +0.5	0	0.05	wolkenl.		0		
Acureyri	55.1	Stille	11	12	↗ +1.0	1	0.05	wolkenl.				
Isafjord												
Reykjavik	58.8	SE 2	01	11	↗ +0.5	0	50	5 a-cu	6	0		
Vestmannö												
Alexandrovsk												
Archangelsk												
Ust-Zylma												
Malochkin-Sharr												
Dickson												
Petersburg												
Tscherdyn												
Moskau												
Kasan												
Kiew												
Ufa												
Saratow												
Orenburg												
Odessa												
Sewastopol												
Astrachan												
Emba												
Batum												
Baku												
Tobolsk												
Omsk												
Tashkent												
V. Imbatskoe												
Tomsk												
Irkutsk												
Jakutsk												
Wladivostok												
Tanger	61-	WNW 1	Nebel	23								
Agadir	57-			32								
Bou Denib												
Oran												
Algier												
Setif												
Tunis												
Aleppo												
Beyruth												

NORD-AMERIKA 2 UHR NACHTS

	Luftdr.	Wind		Luftdr.	Wind		Luftdr.	Wind		Luftdr.	Wind		Luftdr.	Wind
St. Johns	762-	NE 1	La Pas			Bermuda			Duluth	757-	W 2	Tatoosh	761-	NW 1
Sydney	59-	SE 3	Edmonton	762-	N 1	Key West	761-	NW 2	Huron	55-	W 1	San Francisco	59-	W 1
Sable Point	59-	NE 1	Nantucket	60-	W 1	Little Rock	57-	S 2	Salt Lake City	57-	E 7	San Diego	58-	W 2
Cry Sound	57-	SE 2	Washington	58-	E 2	Nashville	53-	S 2	Helena	62-	N 4	Forth Worth	57-	NE 3
Lake River			Hatteras	60-	NW 2	Cleveland	58-	S 3	Denver	59-	SE 3	El Paso	54-	SE 1
Winnipeg	55-	W 1	Charleston	61-	S 1	Chicago			Roseburg	52-	N 1	Belle Isle	64-	W 5

STATION	GESTERN NACHMITTAG						GESTERN ABEND								STATION	GESTERN NACHMITTAG						GESTERN ABEND							
	Luftdruck	Wind	Wetter	Temperat.	W	Sichtweite in km	Luftdruck	Wind	Wetter	Temperat.	W	Sichtweite in km	Niederschlag	Anzahl der Jagden		Luftdruck	Wind	Wetter	Temperat.	W	Sichtweite in km	Luftdruck	Wind	Wetter	Temperat.	W	Sichtweite in km	Niederschlag	Anzahl der Jagden
Wien															Turin							65.3	Stille	01	20	0	16		
Zürich	66.0	SW 2	12	2.6	1	50	66.1	W 1	11	23	1	50	0	50	Genua							66.0	"	00	25		2		
Bern	66.2	W 1	11	25	1	>50	66.2	SSW 1	01	22	2	50	0	27	Livorno														
Genf	66.0	W 1	62	29	0	50	65.6	SW 1	00	29	2	50	01	50	Ancona							67.2	"	00	24	0	16		
Lugano	63.1	S 1	12	27	0	20	65.2	S 1	00	24	0	20			Maddalena							65.4	E 2	01	23	0	20		
Helder	64.9	SSW 2	01	20	0	50	64.3	SSE 1	12	20	1	20	0	50	Messina							64.8	NW 3	01	26	3	20		
Vlissingen	64.9	S 2	12	22	1	10	64.9	WNW 5	10	19	1	20	0	50	Turent							65.0	N 4	01	25	0	10		
Utrecht	65.3	WSW 1	01	24	0	20	64.5	SE 1	14	22	0	50	0	25	Venedig							64.6	S 3	00	24	0	20		
Kopenhagen	65.4	E 1	11	20	1	20	63.7	W 2	12	19	1	20	0	50	Rom							65.2	SSW 2	01	25	0	20		
Skagen	62.7	WNW 5	11	20	1	20	62.6	W 2	11	18	1	10	0	10	Malta														
Hanstholm	62.9	W 3	01	18	1	50	62.8	W 3	12	17	1	50	0	10	Madrid							58.6	OSW 1	03	30				
Blaavandshuk	64.1	SW 2	11	18	1	50	64.3	W 2	10	17	1	50	0	5	La Coruña	63.2	WNW 5	Heiter	19			62.6	NE 1	01	19				
Hammershus	63.8	WSW 1	00	61	3	10	63.6	W 2	11	13	3	10	0	3	Mahon							64.6	ENE 2	01	26				
Abisko	61.2	SSE 5	13	12	2	>50	61.9	NNW 4	00	10	1	50	0	10	Malaga														
Haparanda	61.7	SSW 1	01	18	0	50	61.8	SW 1	01	15	2	50	0	20	Horta							63.8	NW 1	01	22	1	50		
Stensele															Rochefort														
Oestersund	61.2	S 1	01	21	1	50	60.9	S 1	01	23	1	50	0	20	Bayonne							60.3	W 2	01	24				
Hernösand	62.0	S 3	11	18	1	>50	61.7	S 3	11	17	1	50	0	5	Bordeaux							60.8	ESE 2	01	31		20		
Särna	58.4	W 4	18	20	1	>50	58.8	SW 2	11	17	1	50	0	20	Clermont							61.5	Stille	01	31		20		
Karlstad	62.4	S 2	01	21	0		61.6	S 1	01	21	0		0	30	Dijon							63.3	OSW 1	01	29		20		
Stockholm	63.0	NNE 2	11	17	2	20	62.5	NNE 1	11	17	1	20	0	10	Calais	64.1	SW 4	01	20		50	64.2	WSW 1	11	18		50		
Jonköping	62.7	NE 1	01	19	0	50	62.9	W 1	01	21	0	50	1	20	Brest	63.6	OSW 3	25	17		10	62.7	1	01	11		20		
Wisby	62.8	NNW 2	01	17	0	>50	63.0	NNW 1	01	16	1	>50	0	5	Paris	65.3	S 2	01	24		50	64.2	S 1	11	24		50		
Kalmar	62.6	SSW 2	01	22	0		62.5	ESE 3	01	20	3		0	5	Perpignan	66.6	E 3	11	25			63.4	NE 2	01	26		20		
Gällivare	59.5	Stille	12	20	1	>50	59.3	Stille	01	20	1	>50	0	25	Rennes	65.6	S 2	01	23		>50	62.6	ESE 2	11	24		50		
Karlshamn															Straßburg	65.6	SW 2	11	27		20	64.2	W 2	11	24		>50		
Bjurökiubb							61.9	S 3	01	15		50	0	5	Toulouse	66.3		01	32		20	61.9	ESE 3	01	27		20		
Quade Hook															Tours	66.2	Stille	11	24		20	63.4	E 2	01	24		20		
Spitzbergen	54.4	N 1	11	5	2	1	59.4	Stille	0	4	2	50	0		Ajaccio														
Ingö	60.3	NE 3	12	8	1	50	60.8	SW 1	12	12	2	50	0	5	Le Havre	60.8	SW 1	11	23		50		NE 1	11			20		
Valdersund	61.4	NNE 3	00	10	1	50	61.0	NE 2	02	6	1	50	0	20	Marignane		SSW 3	01			>50								
Kinn	61.3	WSW 5	11	12	1	50	61.3	WSW 5	02	15	1	20	0	10	Nancy	60.6	Stille	11	24		50	64.5	Stille	11	24		50	0	50
Lister	62.8	SW 2	14	19	2	50	62.6	W 2	16	17	2	50	0	5	Lerwick	58.9	S 2	01	16	0	50	60.0	Stille	01	15	0	50	0	
Bären-Insel	60.8	NNW 3	23	0	3	2	60.2	NW 2	22	5	2	1	0	5	Renfrew	58.7	SW 3	11	20	1	>50	59.6	W 3	12	18	0	>50	0	
Andänes	61.6	W 3	15	10	3	20	60.5	W 2	11	10	2	50	0	2	Cranwell	63.3	SSW 4	11	21	1	50	61.8	SSW 2	11	22	2	50	0	
Röst	64.1	SW 3	12	11	2	10	62.3	SW 1	01	11	2	10	0	5	Scilly	61.9	SSE 3	12	16	0	20	59.6	S 4	11	16	2	10	0	
Jan Mayen	58.6	ESE 4	11	7	2	50	58.6	E 5	02	8	2	4	0	2	Wick	60.1	ESE 1	01	19	0	50	59.4	ESE 1	01	13	0	50	0	
Färder	61.6	S 2	00	20	0	>50	61.3	OSW 2	02	18	0	50	0	5	Malinnead	58.3	SW 1	01	18	0	50	56.8	ESE 3	11	17		50	0	
Vardö	61.8	S 2	01	8	1	>50	60.3	E 1	01	7	0	>50	0	5	Tynemouth	61.1	SW 2	10	19	1	20	61.0	SW 3	00	21	0	50	0	
Brönnö	62.8	NNW 2	10	14	1	>50	62.6	N 3	00	14	0	>50	0		Pembroke	61.5	WSW 1	01	17	0	50	59.9	ESE 3	12	16	1	20	0	
Utsire	61.9	S 3	11	17	1	50	61.9	SSW 3	16	16	2	50	0	5	Roches Point							58.4	SE 5	11	17	0	4	0	
Dombas	58.9	S 4	12	18	1	50	59.6	S 6	16	16	1	50	0		Croydon	64.1	WSW 3	11	18	1	50	63.4	SW 3	11	18	1	50	0	
Helsingfors							60.6	Stille	01	13	0	10	0	17	Aberdeen	59.5	SSE 3	01	19	1	20	59.5	OSW 3	01	17	0	20	0	
Vasa							62.4	W 1	00	12	0	50		17	Valentia	57.8	SE 4	11	17	2	>50	57.8	S 4	16	16	6	20	3	
Kuopio							63.0	E 1	01	12	1			20	Plymouth	60.1	SSW 3	21	17	3	20	61.2	S 3	04	17	4	4	0	
Dorpat	59.7	NE 2	16	16			61.5	N 2	10	12					Guernsey	60.4	SSW 3	11	18	1	50	62.8	Stille	11	17	1	50	0	
Riga	60.2	N 5	11	17	1	>50	60.8	N 4	12	13	1	50	0	18	Stornoway	58.5	S 2	11	18	1	50	58.5	S 6	00	16	0	50	0	
Warschau	62.3	WNW 4	02	23	0	20	62.7	W 5	11	17	5	10	1	24	Holyhead	61.4	SW 3	11	16	0	20	60.0	SSW 2	01	16		>50	0	
Lemberg	61.2	W 1	10	22	1	20	64.0	Stille	00	17	1	5	0	>50	Donaghadee	60.4	SSE 3	10	14	4	20	60.6	S 2	11	14		50	0	
Pinsk	62.3	SE 4	22	20	0	20	62.3	NNW 1	10	16	1	4	1	22	Yarmouth	63.0	SSE 5	01	20	1	20	63.3	S 3	11	21		10	0	
Wilna	56.4	WNW 2	11	17			60.6	N 1	10	10	1	10			Blacksod	57.2	S 2	11	16	2	50	59.7	S 1	59	15	0	20	0	
Krakau	64.1	W 2	11	25	1	4									Calshot	64.4	SW 0	11	17	6	20	63.3	OSW 2	11	18	2	24	0	
Posen	64.6	WSW 1	10	23	0	20	64.2	S 1	50	21	5	10	5	25	Thorshavn	57.5	SW 3	11	14	2	30	56.2	SSE 5	11	14	2	24	0	
Prag	64.1	WSW 2	01	26	0	50	64.4	Stille	11	21	0	20	0	27	Seydisfjord	53.1	ONO 1	11	14	2		53.6	NW 1	10	12				
Eger	64.4	W 2	01	24	0	50	64.9	NNW 1	01	21	2	50	0	55	Acureyri	52.1	N 2	11	12	1		53.2	N 2	11	11				
Preßburg	65.2	SSW 1	01	24	0	50	64.2	Stille	02	22	0	20	0	27	Isafford	54.9	N 2	11	10	2		54.8	N 2	00	11	0			
Kaschau	64.2	S 2	11	24	0	20	63.9	S 2	11	21	1	10	0	25	Reykjavik	52.4	SSE 2	11	16	1	50	53.1	NNW 3	11	13	5	24		
Olmütz	64.2	W 1	12	25	0	20	64.2	E 1	12	24	1	20	0	27	Vestmannö	53.4	SE 5	00	11	0		54.0	OE 3	01	11	0			
Budapest															Tromsoe	69.5	S 2	Heiter	27										
Belgrad							64.8	Stille	01	20	0	20	0	26															
Serajewo							65.3	"	00	19	0	10	0	24															
Agram																													
Sofia																													
Athen																													
Korfu																													

SCHIFFSMELDUNGEN

Datum	Zeit	Breite	Länge v. Gr.	Luftdruck	Wind	Wetter	Temper. Luft	Temper. Wasser	W	Sichtweite in km	Wolken (in Zehntel)	Seegang	Dünung ana
16. 65	7p	66.2 N	26.5 W	62	NW 4	11	12	11	5	50	6	1	NW
"	"	66.6 N	00.6 W	61	SE 1	11	18		2	20	1	0	
"	"	59.0 N	02.1 E	62	SSW 4	30	16		6	10	10	0	
"	"	45.9 N	21.6 W	63	NW 5	01	16	18	0	>50	0	1	NW
"	"	60.8 N	04.4 W	46	WNW 5	13	15	14	6	20	9	0	
"	2p	56.6 N	23.3 W	62	W 3	11	13	13	1	>50	10	1	W
"	"	56.8 N	23.2 W	62	WNW 3	12	15	12	1	50	7	0	
						Toledo							
"	6a	41.9 N	27.2 W	58	WNW 5	00	20	19	4	50	3	6	W
"	2p	41.6 N	28.7 W	61	WNW 5	12	20	21	4	50	5	6	W
"	7p	41.6 N	30.1 W	62	WNW 6	11	21	22	2	50	4	6	W

Datum	Zeit	Breite	Länge v. Gr.	Luftdruck	Wind	Wetter	Temper. Luft	Temper. Wasser	W	Sichtweite in km	Wolken (in Zehntel)	Seegang	Dünung
16. 65	2a	56.0 N	11.1 W	47	ESE 4	55	12	12	6	10	10		
"	5a	46.1 N	20.9 W	64	NW 5	00	16	17	1	50	2		
		44.2 N	26.6 W	47	ESE 5	02	17	21	0	50	7		
	2a	49.2 N	34.5 W	66	NNW 4	01	17	18	0	50	4		
	2a	50.2 N	11.1 W	42	N 4	16	15	12	5	10	10		
	2a	57.4 N	18.2 W	52	S 2	02	12	13	0	>50	2		
		58.7 N	20.4 E	65	SE 2	01	16	16	0	20	weitHimmel		
		56.7 N	28.0 W	56	NNW 4	10	10	10	1	>50	7		
						Toledo							
	2a	41.4 N	32.1 W	66	NNW 5	01	20	21	2	50	4		

WETTERBERICHT
DER
DEUTSCHEN SEEWARTE

JAHRGANG 50, Nr. 222 — VERLAGSORT HAMBURG — Montag, 10. August 1925

Mitteleuropäische Zeit — **Luftdruck** reduziert auf 0° Temperatur, Meeresspiegel und Schwere in 45° Breite — **Temperatur** in Celsius-Graden — **Windstärke** nach Beaufortskala (12 = Orkan) — **Wetter:** 00 bis 09 wolkenlos bis halb bedeckt; 10 bis 19 halb bis ganz bedeckt; 20 bis 29 Dunst oder Nebel; 30 bis 39 Schauer; 40 bis 49 Rieselregen; 50 bis 59 sonstiger Regen; 60 bis 69 Schnee; 70 bis 79 Graupel oder Regen und Schnee gemischt; 80 bis 89 Hagel; 90 bis 99 Gewitter — Witterungsverlauf seit der letzten Beobachtung: 0 = wolkenlos bis halb bedeckt, 1 = wolkig, 2 = anhaltend ganz bedeckt, 3 = Dunst oder Nebel, 4 = dichter Nebel, 5 = Schauer, 6 = Regen oder Rieselregen, 7 = Schnee, 8 = Graupeln oder Hagel, 9 = Gewitter — **Relative Feuchtigkeit:** 0 = 95 bis 100 %, 1 = 90 bis 94 %, 2 = 80 bis 89 %, 7 = 70 bis 79 %, 6 = 60 bis 69 %, 5 = 50 bis 59 %, 4 = 40 bis 49 %, 3 = 30 bis 39 %, 2 = 20 bis 29 %, 1 = 10 bis 19 %

GESTERN NACHMITTAG 2 UHR

DEUTSCHE STATIONEN	Seehöhe in Metern	Uhrzeit	Luftdruck	Wind	Wetter	Temperat.	Luftdruck Charakter. u. Änder.	W	Sichtweite in km	Wolken (in Zehntel)	Rel. Feuchtigkeit	Seegang	Wolkenhöhe
Borkum		2	64.0	SE 3	11	24	↘ +2.0	3	10	10 SSW	7	–	9
Helgoland		2		SW 4	wolkig							III	
Wilhelmshaven		2	60.8	S 3	12	27	↘ +2.0	1	4	7 3 SW	5	–	5
Bremen		2											
Hamburg		2	62.3	SSW 3	14	28	↘ +1.5	1	20	10 SW	4	–	7
Groß-Borstel													
Warnemünde		2	63.3	SE 2	11	24	↘ +1.5	0	–	10 SW	7	–	6
Swinemünde		2											
Rügenwaldermünde		2	64.7	NE 1	12	21	↘ 0.0	0	10	7 2 Cu, Str	6	–	9
Danzig		2											
Königsberg		2	65.2	NNE 2	01	23	↗ +0.5	0	20	2 Cu	8	–	9
Memel		2	64.6	NNE 1	01	21	↗ +0.5	0	50	4 Cu	7	–	5
Aachen		2	63.1	SSW 4	12	28	↘ +1.5	1	20	9 Cu	4	–	6
Hannover		2¹⁴	66.2	SSW 5	01	31	↘ 0.0	0	50	5 Cu	5	–	5
Magdeburg		2											
Dresden		2											
Berlin		2											
Grünberg i. Schles.		2											
Breslau		2	65.4	Stille	01	24	— 0.0	0	50	1 Cu	5	–	6
Frankfurt a. M.		2	62.5	WSW 1	01	30	↘ −1.5	0	20	2 Cu	4	–	9
Karlsruhe		2											
Friedrichshafen		2											
Bamberg		2											
München		2	65.7	WSW 1	02	28	↘ −1.5	0	50	3 2 Cu, Str	4	–	7
Kahler Asten	852	2⁰⁰	—										
Wasserkuppe (Rhön)	950	2¹⁵	6										
Feldberg im Taunus	801	2	6										
Brocken	1142	2¹⁵	6										
Fichtelberg	1213	2	6643	SSW 2	02	20	— 0.0	0	20	5 2 Cu, Str	6	–	1
Schauinsland	1605	2	6										
Feldberg i. Schwarzw.	1497	2	6										
Zugspitze	2964	2¹⁵	641.0	N 2	01	9	↗ +0.5	0	20	4 Cu, Cirr	8	–	2
Säntis	2500	2	5										
Sonnblick	3106	2	5										

GESTERN ABEND 7 UHR

Uhrzeit	Luftdruck	Wind	Wetter	Temperat.	Luftdruck Charakter. u. Änder.	W	Sichtweite in km	Wolken (in Zehntel)	Rel. Feuchtigkeit	Niederschlag	Maximum	Seegang	Wolkenhöhe
7	59.6	SW 2	12	22	↘ +2.0	2	20	10 Cu	8	0	–	5	1
7													
7													
7	60.0	SE 2	01	26	↘ −0.5	1	10	5 3 Cu, Str	7	0	29	–	7
7	60.7	S 2	12	26	↘ −0.5	2	10	10 Cu	5	0	29	–	7
8	61.3	SE 1	11	21	↘ −1.0	1	–	8 Str, Cu	7	0	24	–	6
8													
7													
7	64.5	ENE 2	3/4bd	19	↘ −0.7	–	–		–	–	21	–	–
7	65.5	NE 1	01	19	↗ +0.5	0	–	2 Cu	8	0	23	–	3
7	66.2	NE 1	00	18	↗ +0.5	0	20	3 Cu, Str	5	0	22	–	5
7													
7	59.7	SSW 4	01	30	— 0.0	0	50	5 5 Cu, Str	5	0	32	–	9
7													
7	60.8	SSW 2	11	29	↘ −1.0	1	20	7 5 Cu	4	0	30	–	6
7	62.0	SSE 2	11	29	↘ −1.0	1	20	9 6 Cu, Str	4	0	31	–	9
7													
7⁰⁵	63.4	SE 2	11	24	↘ −0.5	1	20	6 3 Cu, Str	5	0	28	–	7
7	63.2	S 1	12	26	↘ −0.5	0	10	6 Cu, Str	5	0	28	–	9
7	63.0	SE 2	02	24	↘ −0.5	0	20	4 Cu, Str	5	0	27	–	7
7	63.1	Stille	01	22	— 0.0	0	50	4 1 Cu	7	0	25	–	6
7	61.3	S 1	01	31	↘ −0.5	0	50	1 Cu	5	0	32	–	9
7	60.7	Stille	01	30	— 0.0	0	50	2 Cu	6	0	34	–	7
7	62.2	Stille	01	24	↘ −1.0	0	>50	wolkenlos	7	0	29	–	2
9¹⁷	62.9	S 2	01	23	— 0.0	1	50	wolkenlos	6	0	29	–	0
7	63.7	S 1	00	25	↘ −1.0	0	>50	wolkenlos	5	0	27	–	2
7	–	S 2	01	21	— 0.0	0	20	3 Cu, Str	8	0	23	–	1
7	6												
7	6												
7	6 67.1	SSW 4	11	18	— 0.0	1	50	9 1 Cu, Str	8	0	19	–	4
7	6 663.8	SW 1	00	18	↘ −1.0	0	50	4 1 Cu	6	0	20	–	4
9⁰⁵	6												
7	6 64.8	SW 2	01	21	— 0.0	0	>50	1 Str	5	0	18	–	1
9¹⁸	5 40.5	NW 2	00	8	— 0.0	0	50	wolkenlos	5	0	11	–	0
7	571.5	WSW 3	00	14	↘ −0.5	0	>50	1 Cu	3	0	14	–	4
7	5												

Luftdruck der Bergstationen nicht auf Schwere und Meeresspiegel reduziert

KÜSTENSTATIONEN UND FEUERSCHIFFE

NACHMITTAG UND ABEND DES VORTAGES

	2p:	SE 2–3 / bedeckt / gsw. Sicht / See III
	7p:	S 2 Regen gew. Sicht See II
	2p:	63.3 SE 4 12 22 Sicht 20 km See IV
	7p:	
ona	2p:	
	7p:	
enjade	2p:	
	7p:	
ienleuchte	2p:	69.0 36.4 12 32 Sicht 20 See I
	7p:	66.0 E 5 12 – 20 4 III
Sumriff	2p:	68.0 SSE 3 02 21
	7p:	66.0 WSW 3 01 19 See II
umbank	2p:	SE 3 / bedeckt See II
	7p:	SSW 2 / bewölkt See II
rgrund	2p:	
	7p:	bedeckt, SE 3 / See II / Sicht 12 km
um	6p:	57.8 W 2 12 25

HEUTE MORGEN

	8a:	SW 1 bewölkt / klarig See I
	11a:	
	8a:	59.0 S 2 12 19 Sicht 20 km See I
	11a:	
ona	8a:	N 3 / Gewitter / See III
	11a:	E 4 wolkig II III
enjade	8a:	SW 1 bewölkt See II
	11a:	
ienleuchte	8a:	
	11a:	
umriff	8a:	57.5 Stille WNW 0 Temp. 15 See 1
	11a:	
umbank	8a:	NW 1 bed. See I
	11a:	
rgrund	8a:	bed. S 2 / See IV Sicht 8 km
	11a:	
um	8a:	
	11a:	

HEUTE MORGEN 8 UHR

DEUTSCHE STATIONEN	Seehöhe in Metern	Uhrzeit	Luftdruck	Wind	Wetter	Temperat.	Luftdruck Charakter. u. Änder.	W	Sichtweite in km	Wolken (in Zehntel)	Rel. Feuchtigkeit	Niederschlag	Minimum	Seegang	Wolkenhöhe
Borkum		8	58.9	W 1	01	19	— 0.0	2	10	10	9	0	–	5	4
Wilhelmshaven		8	59.5	SSW 1	11	19	— 0.0	5	4	9 7 Cu, Str	7	5	10	–	7
Helgoland		8	59.0	SW 1	3/4bd	18								4	
Altenwalde		8	63.2	S 1	19	20	↘ 0.0	9	50	2 Cu	8	5	16	–	5
Bremen		8	59.2	E 2	01	23	↘ 0.0	1	4	7 5 Cu, Str	8	0	24	–	7
Hamburg		8	59.6	SE 1	11	22	↘ 0.5	1	4	6 Cu	7	0	20	–	7
Groß-Borstel		8		E 1	15	22		5	4	7 Cu	7	0	17	–	7
Kiel		8	60.0	WNW 1	11	19	↘ −1.5	7	–	8 Cu, Str	8	7	16	–	3
Warnemünde		6	59.5	S 1	11	22	↗ +1.5	1	10	8 Cu	7	1	–	1	5
Swinemünde		8	60.9	SSE 1	11	21	↘ −1.0	1	4	9 3 Cu	7	0	18	–	6
Rügenwaldermünde		8	62.6	SSE 3	3/4bd	21	↘ −0.8	–	–			0	15	1	–
Danzig		8	64.8	SE 2	11	18	↘ −1.5	1	20	9 2 Cu, Str	8	0	13	–	6
Königsberg		8	65.5	Stille	01	17	— 0.0	0	10	6 Cu	7	0	7	–	6
Memel		8	–		21	18	— 0.0		4	8 2 Cu, Str	7	0	–	1	–
Aachen		8	60.3	WNW 3	11	21	↗ +1.0	1	20	9 1 Cu, Str	8	0	24	–	4
Lüdenscheid		8	59.5	NE 1	01	19	↘ −1.0	0	0.20	8 Cu, Str	8	0	18	–	4
Hannover		8	58.9	S 3	11	25	↗ +0.5	1	10	8 2 Cu, Str	6	0	23	–	7
Magdeburg		8	60.4	SSE 1	10	24	↘ 0.0	1	10	6 4 Cu, Str	6	0	19	–	6
		8													
Dresden	805	8	62.4	SE 3	11	22	↘ −0.5	1	10	7 Cu, Str	6	0	17	–	7
Berlin		8	61.2	SSE 1	00	22	↘ −0.5	1	2	5 2 Cu, Str	6	0	19	–	5
Grünberg i. Schles.		8	64.4	SSE 3	12	21	↘ 0.0	0	10	8 Cu	6	0	16	–	5
Breslau		8	64.4	E 1	02	20	↘ 0.0	0	10	5 Str	8	0	12	–	6
Frankfurt a. M.		8	61.8	WSW 1	11	22	↗ 0.0	0	20	4 3 Cu, Str	7	0	22	–	7
Karlsruhe	786	8	61.7	Stille	01	21	— 0.0	0	20	2 Cu	8	0	18	–	4
Friedrichshafen		8	62.8	N 1	01	21	↘ 0.0	0	>50	2 Cu	8	0	14	–	4
Bamberg		8	62.0	SW 2	01	25	↘ 0.0	1	>50	1 Cu, Str	6	0	17	–	7
München		8	63.7	S 1	00	21	— 0.0	0	10	wolkenlos	7	0	11	–	1
Kahler Asten	852	8	–	SSW 3	02	21	↘ 0.0	0	20	4 1 Cu, Str	8	0	16	–	5
Wasserkuppe (Rhön)	950	8	684.8	S 2	02	22	— 0.0	0	50	1 Cu, Str	6	0	17	–	2
Feldberg im Taunus	801	8	649.2	SW 4	01	21	— 0.0	0	50	5 Cu, Str	6	0	19	–	7
Brocken	1142	8	5643	SSW 8	01	19	↘ −1.0	0	>50	4 Cu, Str	6	0	17	–	4
Fichtelberg	1218	8	662.1	SW 5	21	20	— 0.0	0	50	2 Cu, Str	7	0	16	–	4
Schauinsland	1606	7⁰⁵	6												
Feldberg i. Schwarzw.	1497	7¹⁵	642.4	SSW 1	01	17	— 0.0	0	>50	1 Str	6	0	11	–	3
Zugspitze	2964	7¹⁵	544.1	NW 2	45	2	— 0.0	0	50	wolkenlos	6	0	4	–	0
Säntis	2500	8	5–												
Sonnblick	3106	8	5												

Seehöhe in Metern

Luftdruck der Bergstationen nicht auf Schwere und Meeresspiegel reduziert

Nachdruck und Verwertung für öffentliche Vorhersage verboten!

Montag, den 10. August 1925

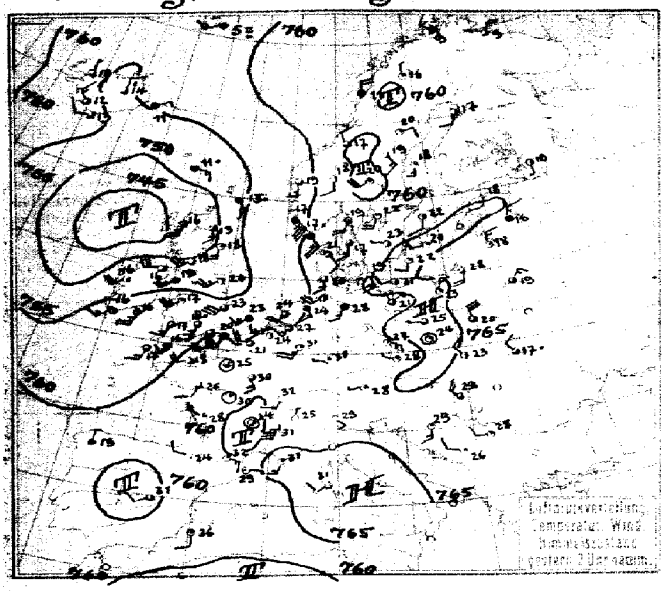

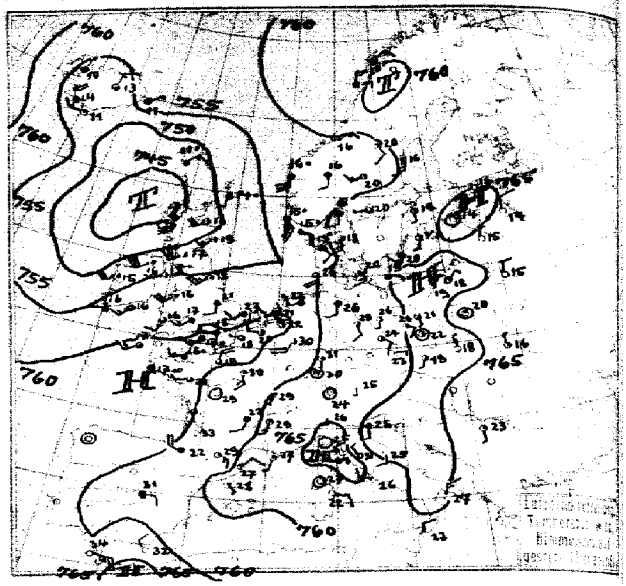

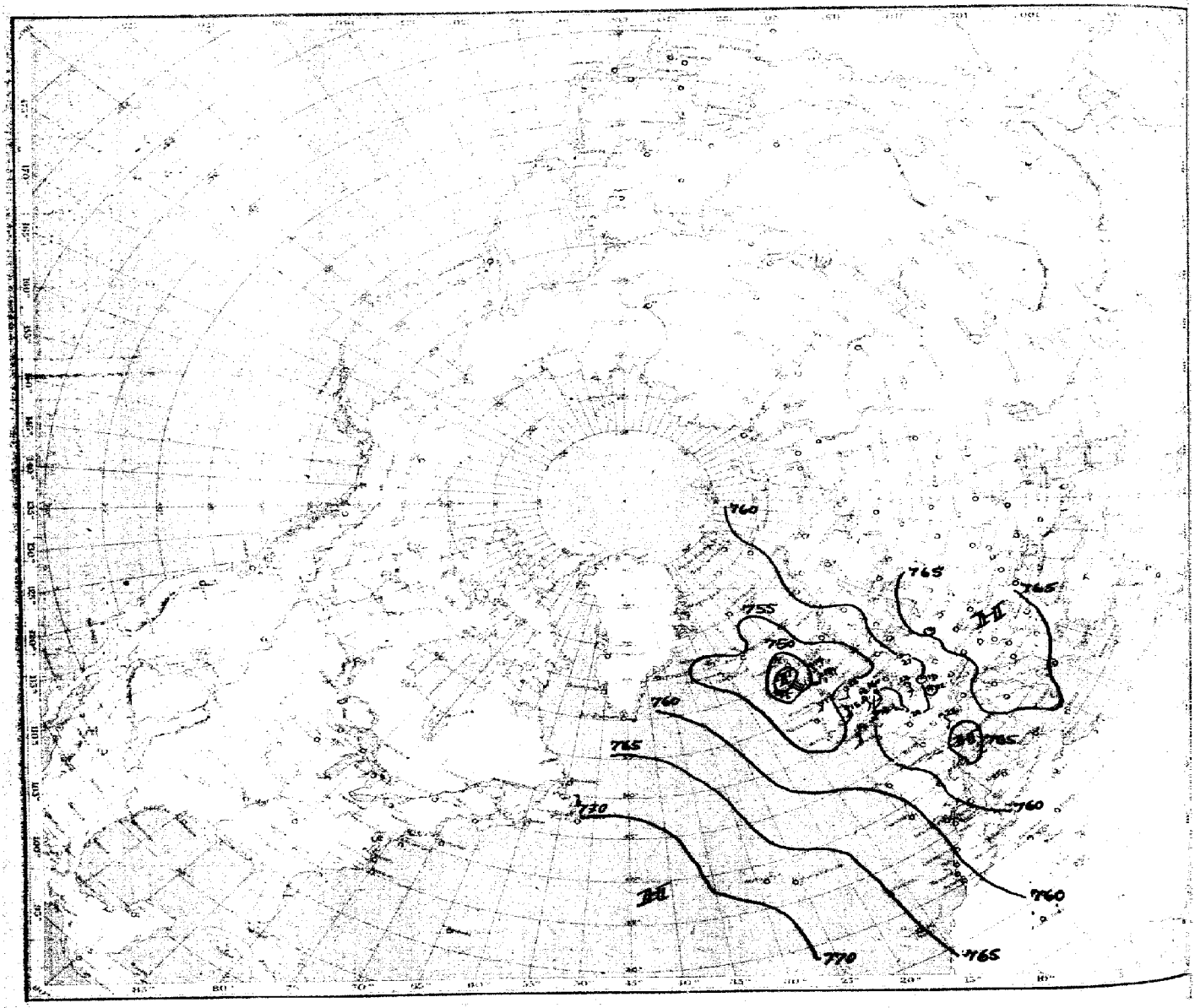

Luftdruck, Temperatur, Wind, Himmelszustand der nördlichen Halbkugel
vom Montag, den 10. August 25 morgens.

EWARTE

Jahrgang 50 Nr. 222

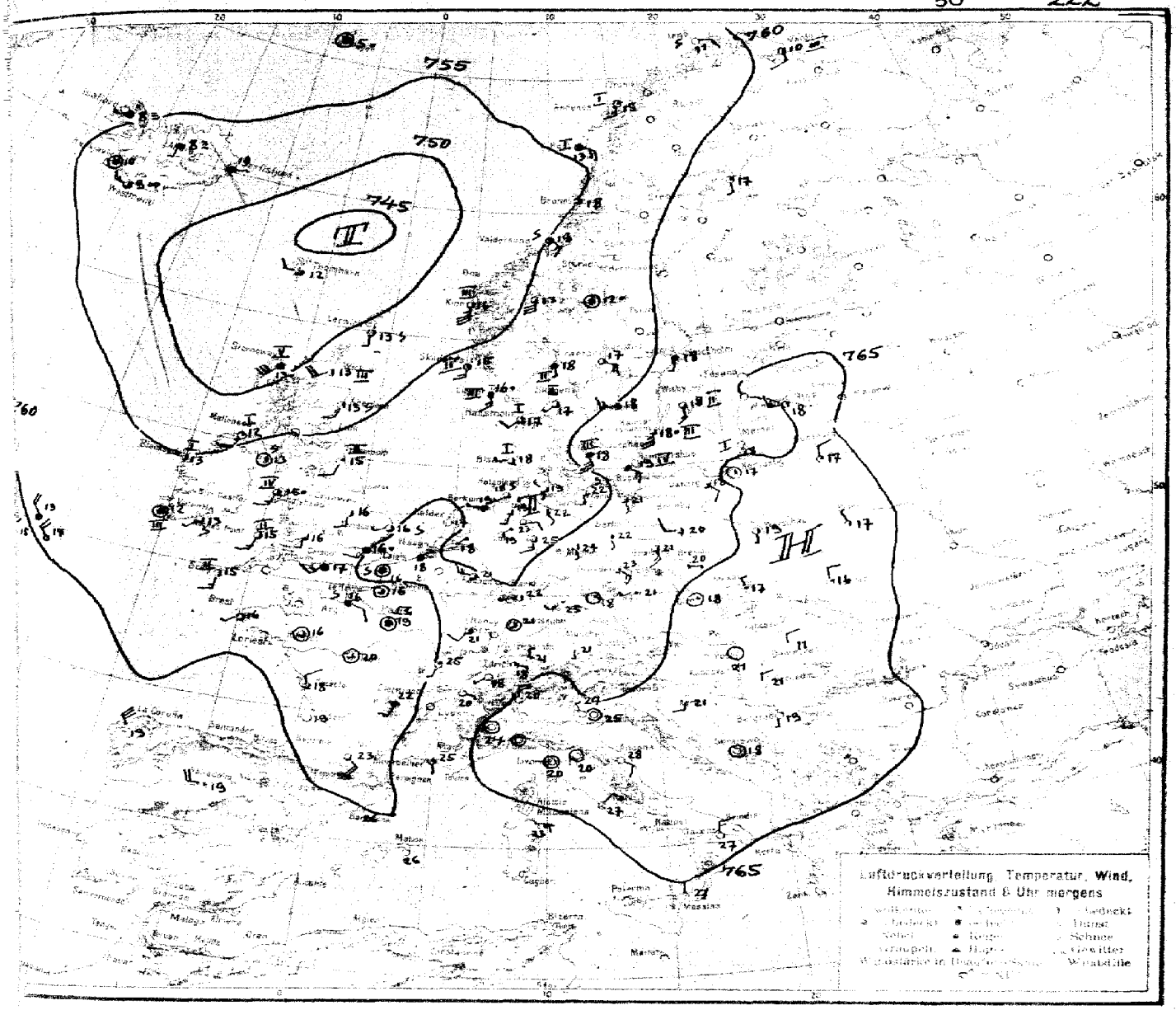

EINE ÜBERSICHT 8 Uhr morgens: Montag, den 10. August 1925.

über Osteuropa abziehenden Hoch folgt von Westen ein Tief nach, dessen Kern sich mit dem primären Tiefgebiet nach Nordosten bewegt. Im Süden ihm sekundäre Randbildungen, die der Sitz von Gewittern sind. So ist heute Nacht eine Gewitterfront an der Nordseeküste entlang bis zur eren Ostsee gezogen, z.T. sind auch im mittleren Norddeutschland Gewitter aufgetreten. Nachhaltige Abkühlung ist nicht damit ver- den gewesen. Vielmehr drehen die Winde vor dem über Frankreich entstandenen ausgedehnten Teiltief wieder auf Süd, sodaß mit ener Erwärmung und örtlichen Gewittern zu rechnen ist. Ein Wetterumschwung steht noch nicht bevor.

TISCHE AUSSICHTEN AN DER DEUTSCHEN KÜSTE für Dienstag, den 11. August 25

OSTSEE Mäßige südwestliche Winde, wechselnd bewölkt, zeitweise Regen, örtliche Gewitter, warm.

(W. Swinemünde) Böen, zeitweise auffrischende Winde aus südlichen bis südwestlichen Richtungen, wolkig, strichweise Gewitter.

(W. Königsberg) Zeitweise wolkig, aber doch vielfach heiter, nur leichte Gewitterstörungen, sehr warm.

Gestern nachm. 5^{15} b. Nordsee: Gefahr starker bis steifer südwestlicher Winde. Signalball.

Heute morgen 8^{15} b Nordsee: Gefahr vorüber. Signalball abnehmen.

my

burg, Deutsche Seewarte Kapelle. Abt. III. Georgii

Blindruck: Hartung & Co., Hamburg

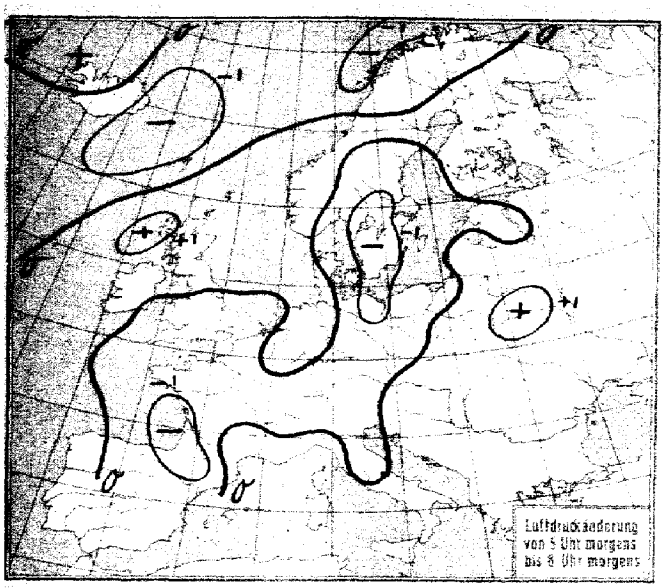

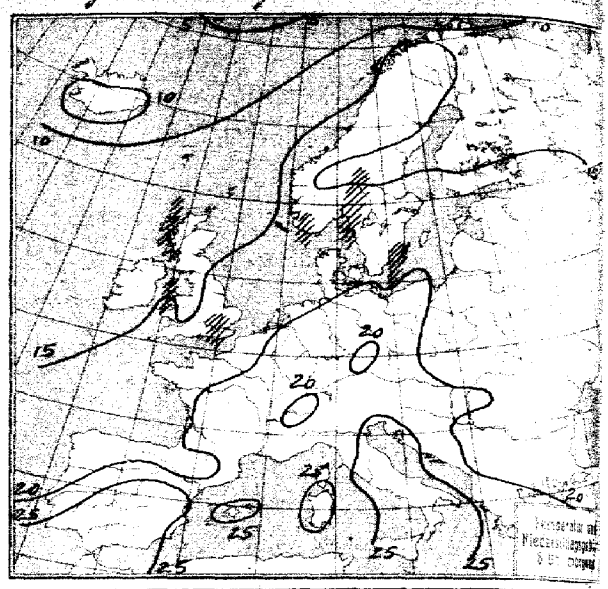

NACH AUFZEICHNUNGEN DER REGISTRIERAPPARATE ZU HAMBURG SEIT GESTERN 8 UHR MORGENS (M. E. Z.)

STUNDE		9	10	11	12m	1	2	3	4	5	6	7	8	9	10	11	12n	1	2	3	4	5	6	7	8
Thermograph		18.4	20.9	23.0	25.6	26.8	28.0	28.6	28.0	27.8	27.4	26.4	24.8	23.2	22.4	21.5	20.6	20.2	20.0	19.7	19.6	19.5	19.4	20.7	21.4
Barograph		60.8	60.3	59.7	59.2	58.9	58.7	58.4	57.8	57.4	57.4	57.4	57.4	57.5	57.5	57.3	57.0	56.6	56.3	56.2	56.2	56.2	56.2	56.1	56.0
Anemograph	Richtung	SE	SE	SE	SE	SSE	S	S	S	SSE	SSE	SSE	SSE	SSE	SE	SE	SE	SE	SE	SE	SSE	NNE	NE	ESE	N
	m. p. S.	3.0	3.3	5.5	6.3	5.0	4.5	5.8	6.8	5.6	5.6	5.0	4.5	4.0	2.8	3.0	3.0	2.0	2.3	2.5	2.6	5.0	4.5	3.0	3.1
Regenmesser		–	–	–	–	–	–	–	–	–	–	–	–	–	–	–	–	–	–	–	–	–	–	–	–
Sonnenscheindauer in Min.		60	60	60	60	30	50	60	60	35	–	–	–	–	–	–	–	–	–	–	–	–	20	60	

AUFSTIEGE

STATION Wind in m./S.	Seehöhe	Zeit	Boden	200	500	1000	1500	2000	2500	3000	3500	4000	4500	5000	Bemerkungen
						Heute morgen:									Sichtw. bis Klm.
Groß-Borstel		7a	E 1	E 2	SW 5	SW 11	SW 12	SW 16	SW 17	SW 18			2900 m		" " 4 "
"		11a	SW 2	SW 3	SW 4	SW 10	SW 9	SW 15							" " 4 "
Fuhlsbüttel	100 m	7a	15.6° 36%	–	–	25.6° 30%	12.6° 27%	20.4° 28%	15.6° 26%	10.8° 32%	6.7° 39%	3.0° 50%	700 -1.7° 24%		
"	"	"	NE 1	–	–	Stille	SW 3	SW 2	SW 2	SW 1	WSW 3	WSW 3	WSW 6		" über 50 "
"	"	6a	–	–	–	–	–	6000	7000	8000	9000	10000	12000	13000	
"	"	"	–	–	–	–	–	SW 8	WSW 11 2700	WSW 15	WSW 13	WSW 7	WNW 8	WNW 13	" " 50 "
Rostock	37 m	6a	–	WNW 8	WSW 9	WSW 7	WNW 8	NW 10	NNW 14						
Breslau		7a		700	800	1100	1400	2000	2200	2300	2500	2800	2900	3000	
"		"	E 1	SW 4	ESE 4	SW 4	NW 2	NW 6	NW 5	NW 6	NNW 7	NW 13	NNW 9	NNW 11	SW
Leipzig		"	S 3	WNW 2	NW 5	NW 6									
Bremen		"	–	ESE 2	SSW 15	SW 11	SW 12	WSW 7	–	WSW 8			–		" " 50 "
Karlsruhe	130 m	"	–	SW 3	SW 5	WSW 13	SW 14								
Cadenberge		5a	SW 5	SW 6	SW 10	SW 10	SW 12						6-8h	1800 m	" 6 bis 20 "
Lyon		6a	–	–	SSW 19	SSW 18	SW 1	SSW 7	–	SW 12					
Genua		8a	–	–	–	–	SE 3	–	SE 3	–	–	S 4			
Ancona		"	–	–	–	SW 2	–	NW 2	–	–	–	NE 9			
Maddalena		"	–	–	–	ESE 3	–	NNE 4	–	NE 10					
Messina		"	–	NW 2	–	NE 6	NE 8								
Rom		"	–	NE 3	–	NE 4	–	–	–	NW 3					
Cranwell		"	–	SW 5	SW 5										
Farnborough		"	–	SSW 5	SW 5	SW 5									
Lympne		"	SW 3	WSW 3	SW 5										
						Gestern nachm. u. abend:									
Mainz		2p	–	–	SE 7	SSW 8	SW 8	WSW 10							
Lindenberg	122 m	7p		800	1000				2200	2800					
"	"	"	22.2° 70%	24.6° 48%	20.4° 51%	–	–	14.0° 72%	14.0° 45%	9.5° 45%					
"	"	"	SE 5	SSW 11	SSW 8	–	–	WSW 7	WSW 7	WSW 8		ein a. Uhr			" " 4 "
Falkenstone		2p	–	SW 7	WSW 9	WSW 13	SW 16								
Perpignan		"	–	–	SE 4	SW 6	SW 6	SW 6	–	SW 9	–	WSW 9			
Calais		"	–	–	Stille	SW 4	S 4	SSW 4							
Preßburg		"	–	–	SW 13	SW 13	–	SW 14	–	SW 15					
Kasohau		"	–	W 1	NW 3	NNW 4	NW 8	NW 6							
Warschau		"	–	SW 4	SW 4	SW 5	WSW 5								
		"	–	–	NW 8	N 6	–								
Marignane		7p	–	–	SSW 2	SSW 1	S 12	SW 15							
Lyon		"	–	–	SSW 11	SW 3	SSW 7	SW 8	–	SW 9	–	SW 9			
Zara		"	–	–	NNW 3	–	NW 4								
Maddalena		"	–	NW 14	–										
Rom		"	–	–	NW 5	NNW 4	–	NE 4							

Montag d. 10. August 1925.

STATION	MORGEN Luftdruck	Wind	Wetter	Temperat.	Luftdruck Charakter. u. Ander.	W	Sichtweite in km	Wolken (in Zehntel)	Rel. Feucht	Niederschlag	Minimum	Seegang
Rochefort	58.8	NNW 2	11	18	\ -1.5	-	10	9 Sturm		5	-	
Bayonne											-	
Bordeaux	59.0		11	19	/ +1.5			2 a-sw	-	0	18	-
Clermont	59.1	SSW 2	11	22	— 0		50	10 a-sw	-	0	19	-
Dijon	61.5	SSW 1	01	25	\ 0	-	20	3 a-sw	-	0	16	-
Calais	59.7	Stille	11	16	\ -1.5	-	2	10 sw	-	02	-	
Brest	58.3	SW 1	11	16	\ -0.5	-	10	7 a-sw	-	2	16	-
Paris	59.2	Stille	90	19	\ 0	-	4	10 a-sw	-	3	18	-
Perpignan											-	
Rennes	56.2	Stille	11	16	\ -0.5	-	20	8 a-sw	-	0	18	-
Straßburg	61.5	- 1	11	22	\ -0.5	-	20	-	-	0	17	-
Toulouse	59.8	SE 2	11	23	\ -1.5	-	20	6 a-sw	-	0	20	-
Tours	59.5	Stille	11	20	\ -0.5	-	4	7 a-sw	-	9	19	-
Ajaccio											-	
Le Havre	59.5	ESE 2	11	16	\ -0.5	-	4	10 sw	-	0	-	
Marignane	61.9	SSE 1	01	25	— 0		>50	2 a-sw	-	0	17	-
Nancy	61.7	SW 2	11	21	/ 0		20	8 a-sw	-	0	16	-
Lerwick	51.2	S 1	10	12	— 0	0	50	7 a-sw	0	0	-	
Renfrew											-	
Cranwell	58.9	S 2	00	16	\ 0	1	20	9 a-sw	0	0	13	-
Scilly	57.5	S 3	20	15	\ -0.5	0	10	4 a-sw	9	0	-	
Wick	51.9	SW 4	01	13	/ +1.5		50	4 a-sw	8	0	-	
Malinhead	54.3	SSW 4	01	12	— 0	0	50	1 sw	8	0	-	
Tynemouth	56.6	SSW 2	01	15	— 0	0	10	3 a-sw	8	0	-	
Pembroke	57.0	SSW 3	11	15	\ -0.5	1	20	8 a-sw	0	0	-	
Roches Point	56.6	SW 1	11	13	/ +0.5	6	50	7 a-sw	0	6	-	
Croydon	56.6	SW 2	51	16	\ -0.5	6	10	10 a-sw	0	3	15	-
Aberdeen	54.7	SSW 2	01	13	/ +0.5	0	50	5 sw	8	0	-	
Valentia	56.1	Stille	11	12	/ +0.6	0	>50	10 a-sw	9	0	-	
Plymouth											-	
Guernsey											-	
Stornoway	49.9	SW 6	30	12	/ +1.0	5	10	10 sw	9	2	-	
Holyhead	56.3	SSW 3	53	15	\ -0.5	6	10	9 a-sw	0	2	-	
Donaghadee	56.2	Stille	02	13	— 0	0	50	5 sw	8	0.2	-	
Yarmouth	59.6	WSW 1	10	16	— 0	6	20	6 sw	0	7	-	
Blacksod	56.3	W 1	01	13	/ +0.5	0	50	4 sw	8	0	-	
Calshot	58.2	SW 3	11	17	\ -0.5	0	>50	10 a-sw	9	2	-	
Thorshavn	45.3	SW 2	10	12	\ -1.0	6	10	9 -	2	5		
Seydisfjord	54.6	ENE 1	11	10	\ -1.0	6						
Acureyri	53.7	S 1	27	8	/ +0.5	3						
Isafjord	56.3	WSW 1	22	8	— 0	4						
Reykjavik	53.2	Stille	11	10	\ -3.5	2	20	10 sw	7	0		
Vestmannö	55.6	W 3	26	9	\ -0.5	3						
Alexandrovsk												
Archangelsk												
Ust-Zyima												
Matochkin-Sharr												
Dickson												
Petersburg												
Tscherdyn												
Moskau												
Kasan												
Kiew												
Ufa												
Saratow												
Orenburg												
Odessa												
Sewastopol												
Astrachan												
Emba												
Batum												
Baku												
Tobolsk												
Omsk												
Tashkent												
V. Imbatskoe												
Tomsk												
Irkutsk												
Jakutsk												
Wladivostok												
Tanger												
Agadir												
Bou Denib												
Oran												
Algier												
Setif												
Tunis												
Aleppo												
Beyruth												

NORD-AMERIKA 2 UHR NACHTS

	Luftdr.	Wind		Luftdr.	Wind		Luftdr.	Wind		Luftdr.	Wind		Luftdr.	Wind
			La Pas			Bermuda			Duluth			Tatoosh		
			Edmonton			Key West			Huron			San Francisco		
			Nantucket			Little Rock			Salt Lake City			San Diego		
			Washington			Nashville			Helena			Forth Worth		
			Hatteras			Cleveland			Denver			El Paso		
			Charleston			Chicago			Roseburg			Belle Isle		

STATION	GESTERN NACHMITTAG						GESTERN ABEND							
	Luftdruck	Wind	Wetter	Temperat.	W	Sichtweite in km	Luftdruck	Wind	Wetter	Temperat.	W	Sichtweite in km	Niederschlag	Maximum alle 12 Stunden
Wien	7						7							
Zürich														
Bern	62.9	NE 1	01	27	0	>50	63.0	E 1	01	28	0	>50	0	29
Genf	63.9	N 1	00	25	0	10								
Lugano	64.8	SE 1	00	29	0	20	64.0	S 1	00	28	0	20	0	32
Helder	58.1	SSW 4	11	24	1	20	58.4	SW 7	11	21	1	20	0	18
Vlissingen	60.3	W 3	10	24	1	20	60.3	W 2	11	20	1	20	0	25
Utrecht	60.0	SW 5	14	27	1	10	60.0	NW 2	14	22	1	20	0	29
Kopenhagen	60.8	SSE 3	11	19	1	20	63.3	SSE 3	11	20	1	20	0	17
Skagen	62.4	S 3	12	17	1	10	60.9	S 3	12	18	1	10	0	21
Hanstholm	62.5	SE 2	11	21	2	50	58.3	SE 2	50	19	2	20	ⓓ	25
Skagenhuk	62.0	SSE 3	11	20	1	50	60.0	SSE 4	40	20	6	20	ⓓ	17
Hammershus	65.8	WSW 2	01	21	3	10	65.0	ESE 1	01	19	3	10	0	18
Abisko	61.4	N 1	01	16	0	>50								
Haparanda	60.0	SSW 2	01	17	2	>50								
Stensele	61.2	ENE 2	01	20	0	>50								
Oestersund	61.5	SE 3	18	19	5	>50	59.8	SE 2	01	20	1	>50	0.1	22
Hernösand	63.3	S 3	01	18	1	>50	62.7	S 2	01	16	1	>50	0	17
Särna	59.8	SW 4	01	20	0	>50	59.3	SW 3	01	20	0	>50	0	21
Karlstad	63.0	SSW 4	00	22	1	—	62.2	WSW 1	11	20	1	—	0	22
Stockholm	63.5	S 2	01	22	1	50	63.7	S 1	02	19	1	20	0	23
Jonköping	64.1	W 1	11	23	1	20								
Wisby	65.0	WNW 2	00	20	1	>50	64.9	SW 1	01	19	1	>50	0	17
Kalmar	65.3	SSW 2	01	22	1	—	64.7	SSW 3	12	20	1	—	0	17
Göllivare	61.1	SW 1	01	22	1	>50	61.1	SW 1	01	24	1	>50	0	25
Karlshamn														
Björöklubb	63.8	S 5	01	18	0	>50	62.4	S 2	01	15	0	>50	0	15
Quade Hook														
Spitzbergen							60.3	SW 2	11	—	2	20	0	—
Ingö	63.4	NW 3	12	9	2	>50								
Valdersund	61.0	NNW 2	12	17	2	50	59.3	NE 3	00	16	1	50	0	18
Kinn	59.5	S 3	10	19	2	50	58.3	S 6	50	16	6	4	10	17
Lister	61.2	SE 5	41	17	2	50	59.1	ESE 4	55	15	6	10	10	17
Bären-Insel	62.2	NW 3	10	7	2	10	62.3	W 2	12	6	2	2	0	17
Andânes							61.3	NE 3	12	10	1	>50	0	17
Röst	61.3	N 4	12	11	2	50	60.3	NNE 4	40	11	1	20	0	17
Jan Mayen	56.0	SW 3	27	5	3	1	56.3	S 1	41	5	4	0.1	3	17
Färder	63.0	SSW 4	12	10	0	50	61.7	S 2	12	10	1	50	0	17
Vardö	62.0	NE 4	11	9	2	>50								
Brönnö							60.9	SW 1	11	17	1	150	0	—
Utsire	58.9	SE 7	11	17	1	>50	58.2	SE 7	57	13	6	10	9	17
Dombas	60.0	S 2	11	18	1	>50	57.7	S 2	11	16	1	50	0	19
Helsingfors	64.8	SSW 2	01	18	0	20	60.8	SSW 2	01	16	0	50	0	19
Vasa														
Kuopio														
Dorpat	69.0	NNE 2	11	16			64.7	NNE 2	00	14			0	18
Riga	64.0	N 3	00	18	1	>50	64.5	N 3	00	15	0	>50	0	18
Warschau	64.6	NNW 6	12	20	1	10	64.5	Stille	00	20	1	20	ⓓ	23
Lemberg	64.3	NW 2	43	17	1	4	65.3	N 1	00	16	0	4	ⓓ	21
Pinsk														
Wilna	61.6	NE 3	10	19	1	—	64.3	N 2	00	15	0	20	2	19
Krakau	64.8	NW 2	11	23	1	20	65.6	NNW 1	00	18	1	10	0	20
Posen	65.9	W 1	11	25	1	20	65.5	SSE 1	11	21	1	20	0	26
Prag	64.3	NNW 1	06	28	2	4	64.0	— 1	12	23	2	50	0	30
Eger														
Preßburg	64.4	NW 2	01	25	0	20								
Kaschau	63.2	NW 1	02	25	2	4	63.8	N 2	00	20	0	20	ⓓ	25
Olmütz							65.1	SSW 1	01	19	0	50	0	27
Budapest	63.6	NW 3	Nebel	29										
Belgrad	64.0	W 2	01	28	0	50	64.0	S 1	01	23	0	20	0	29
Serajewo	63.7	WNW 2	01	26	0	10								
Agram	64.5	S 2	02	29	0	50								
Sofia														
Athen														
Korfu														

STATION	GESTERN NACHMITTAG					GESTERN ABEND				
	Luftdruck	Wind	Wetter	Temperat.	W	Luftdruck	Wind	Wetter	Temperat.	W
Turin	7					7				
Genua										
Livorno										
Ancona										
Maddalena										
Messina										
Tarent										
Venedig										
Rom										
Malta										
Madrid	59.8	SW 2	11	31		—	E 2	Regen	3	
La Coruña	63 —	N 1	Nebel	19		62 —	Stille	Nebel	20	
Mahon										
Malaga	63.0	SW 2	01	28		61.6	Stille		27	
Horta										
Rochefort	60.7	WNW 3	01	25	—	60.6	WNW 4	11	17	
Bayonne	61.4	W 2	00	24	—					
Bordeaux						59.3	—	11	22	
Clermont	59.8	Stille	11	34	—	59.7	SSW 2	11	22	
Dijon	60.8	SW 2	00	32	—	60.2	SSW 1	01	23	
Calais	60.1	W 4	11	21	—	60.2	W 1	11	18	
Brest						60.2	SW 2	25	17	
Paris	60.4	SE 2	11	30	—	59.2	SSE 3	01	20	
Perpignan	61.8	E 1	00	29	—	60.8	NE 2	01	27	
Rennes	60.6	SSW 2	11	25	—	60.4	WSW 2	11	23	
Straßburg	61.5	S 3	01	32	—	60.8	SSE 1	01	22	
Toulouse	60.7	ESE 3	01	32	—	58.0	ESE 3	01	23	
Tours	60.4	Stille	01	30	—	59.7	Stille	01	29	
Ajaccio	65.4	SW 2	00	31	—	64.4	Stille	01	27	
Le Havre	60.2	Stille	11	25	—	60.2	NNE 4	11	19	
Marignane	65.2	SSW 3	01	31	—	64.7	SSW 1	01	27	
Nancy	61.3	S 2	00	30	—					
Lerwick	—	SE 2	57	15	6	10	49.7	S 1	40	14
Renfrew	51.5	SW 5	16	18	5	50	52.6	SW 4	01	17
Cranwell	57.5	SW 6	10	23	1	50	58.5	S 2	11	21
Scilly	58.6	SSW 3	11	17	1	10	60.1	SW 3	10	17
Wick	49.7	SSE 3	11	13	6	50	49.8	SW 4	01	16
Malinhead	50.3	WSW 6	30	10	5	50	52.5	SW 6	01	16
Tynemouth	53.8	SW 5	06	20	6	20	55.2	SW 5	01	18
Pembroke	57.4	SSW 3	11	17	1	20	57.1	SSW 2	10	16
Roches Point	57.3	WSW 5	00	16	1	50	58.5	SW 3	11	16
Croydon	59.5	SW 3	11	20	2	50	59.5	WSW 2	16	18
Aberdeen	58.5	S 4	02	18	6	20	53.8	SW 3	01	19
Valentia	55.5	SW 3	01	16	0	50	55.6	WSW 1	12	16
Plymouth	58.2	SW 3	25	16	3	4				
Guernsey	60.1	WSW 4	11	18	1	50	60.3	WSW 3	51	16
Stornoway	47.7	S 5	16	16	6	20	46.6	S 7	51	13
Holyhead	55.5	SW 5	01	17	1	20	55.6	SW 4	01	16
Donaghadee	52.8	SW 5	12	19	1	50	53.1	WSW 3	00	18
Yarmouth	52.8	SSW 3	11	23	1	30	53.4	SW 2	16	22
Blacksod	51.8	SW 5	01	16	1	50	53.5	SW 4	01	15
Calshot	60.1	SW 4	16	17	2	20	60.2	SW 3	58	17
Thorshavn	53.0	E 3	51	11	6	10	48.3	NE 2	55	11
Seydisfjord	55.5	NE 1	12	11	2	00	55.4	NE 1	11	11
Acureyri	52.9	N 2	10	14	1	00	54.3	N 3	11	13
Isafford	55.8	N 1	10	10	2	0.5	55.2	N 1	16	10
Reykjavik	55.1	NW 3	11	12	1	50	52.2	NW 4	01	19
Vestmannö	55.4	WSW 2	10	13	1	2	52.5	WSW 5	00	11

SCHIFFSMELDUNGEN

Datum	Zeit	Breite	Länge v. Gr.	Luftdruck	Wind	Wetter	Temper. Luft	Temper. Wasser	W	Sichtweite in km	Wolken (in Zehnteln)	Seegang	Dünung aus
9.8.	2p	53°5'	33°5'W	761-	WNW 2	12	10	10	2	50	10 ∞	1	NE
" "	7p	53°9'	36°9'W	61-	WNW 4	10	11	10	2	50	9 St	1	NW
" "	7p	50°8'	16°1'W	65-	NW 2	03	15	16	4	1	9 cum	0	W
" "	7p	47°5'	28°8'W	63-	NW 6	12	12	12	9	50	8 St-cum	2	N
" "	7p	58°6'	19°5'W	52-	N 4	10	12	11	1	50	8 cum	0	W
" "	7p	58°4'	10°8'W	43-	NW 2	16	15	14	6	50	8 ∞	4	SE
" "	8a	55°0	31°1W	60-	NNW 4	12	9	10	2	50	10 St-cum	1	N
" "	4p	47°8	28°8W	64-	NNW 6	12	18	17	1	50	7 St-cum	2	NW
" "	2p	58°9'	3°6 E	58-	SE 6	41	16	16	6	10	5 ∞	1	SW
" "	2p	63°6'	17°9'W	48-	NNW 5	13	12	11	7	10	10 ∞	0	—
" "	7p	59°0'	13°7'W	53-	SW 2	01	18	15	2	50	2 cum	0	SW

Datum	Zeit	Breite	Länge v. Gr.	Luftdruck	Wind	Wetter	Temper. Luft	Temper. Wasser	W	Sichtweite in km	Wolken (in Zehnteln)	Seegang	Dünung aus
10.8.	8a	58°4'	12°1'W	758-	WNW 6	09	13	14	0	50	3 cum	1	
" "	8a	48°3'	13°1W	58-	NW 4	01	14	15	0	50	2 cum	1	
" "	8a	48°6'	12°9W	63-	NW 4	12	15	15	5	50	7 St-cum	2	
" "	8a	48°7'	18°2 W	61-	NW 5	01	15	15	1	20	3 cum	1	
" "	2a	50°6'	18°5W	57-	SW 4	03	14	14	4	50	5 St	0	

WETTERBERICHT
DER
DEUTSCHEN SEEWARTE

JAHRGANG 50, Nr. 223 VERLAGSORT HAMBURG Dienstag, d. 11. August 1925

Mitteleuropäische Zeit — **Luftdruck** reduziert auf 0° Temperatur, Meeresspiegel und Schwere in 45° Breite — **Temperatur** in Celsius-Graden — **Windstärke** nach Beaufortskala (12 = Orkan) — **Wetter**: 00 bis 09 wolkenlos bis halb bedeckt; 10 bis 19 halb bis ganz bedeckt; 20 bis 29 Dunst oder Nebel; 30 bis 39 Schauer; 40 bis 49 Rieselregen; 50 bis 59 sonstiger Regen; 60 bis 69 Schnee; 70 bis 79 Graupel oder Regen und Schnee gemischt; 80 bis 89 Hagel; 90 bis 99 Gewitter — **Wetterungsverlauf** seit der letzten Beobachtung: 0 = wolkenlos bis halb bedeckt, 1 = wolkig, 2 = anhaltend ganz bedeckt, 3 = Dunst oder Nebel, 4 = dichter Nebel, 5 = Schauer, 6 = Regen oder Rieselregen, 7 = Schnee, 8 = Graupeln oder Hagel, 9 = Gewitter — **Relative Feuchtigkeit**: 0 = 95 bis 100 %, 1 = 90 bis 94 %, 2 = 80 bis 89 %, 3 = 70 bis 79 %, 4 = 60 bis 69 %, 5 = 50 bis 59 %, 6 = 40 bis 49 %, 7 = 30 bis 39 %, 8 = 20 bis 29 %, 9 = 10 bis 19 %

GESTERN NACHMITTAG 2 UHR

DEUTSCHE STATIONEN	Uhrzeit	Luftdruck	Wind	Wetter	Temperat.	Luftdruck Charakter. u. Ander.	W	Sichtweite in km	Wolken (in Zehntel)	Rel. Feucht.	Seegang	Wolkenhöhe
Borkum	2	58.8	NW 1	11	22	↘ +0.5	3	10	10 a-str	8		9
Helgoland	2	–	NW 1	heiter	–				Dunst		3	
Altenwalde	2	59.–	3	00	19	– 0	0	20	4 a-str	6		5
Bremen	2											
Hamburg	2	58.9	WSW 2	01	31	↘ -0.6	0	10	4 a-str	5		6
Kiel	2	59.8	ENE 1	11	24	– 0	1	8	8 str	6		6
Warnemünde	2											
Swinemünde	2	59.5	E 3	10	23	↘ -0.5	1	10	8 a-str	7		6
Rügenwaldermünde	2											
Danzig	2	63.1	? 2	10	25	↘ -0.5	1	50	7 a-str	7		4
Königsberg	2	63.9	NW 1	11	24	↘ -1.0	0	50	6 a-str	3		9
Memel	2	65.3	N 1	02	20	↘ -0.5	1	20	3 a-str	7		9
Aachen	2	58.2	E 3	11	28	↗ +2.0	1	20	7 a-str	6		5
Lüningsen	2											
Hannover	2	58.5	SW 4	12	32	↘ -0.5	1	20	7 a-str	4		6
Magdeburg	2	58.1	SW 4	12	34	↘ -1.5	1	20	6 a-str	3		5
Dresden	2											
Berlin	2	60.1	ESE 3	11	31	↘ -1.0	1	20	7 a-str	4		6
Grünberg i. Schles.	2	59.1	SSE 1	02	35	↘ -1.0	0	4	5 a-str	3		6
Breslau	2											
Frankfurt a. M.	2	62.–	S 1	11	29	↘ -1.0	1	20	6 a-str	4		7
Karlsruhe	2	61.3	SSE 1	11	29	↘ -1.0	0	20	8 a-str	4		7
Friedrichshafen	2											
Bamberg	2											
München	2											
Kahler Asten 852	2	–	SW 2	00	21	↘ 0	0	20	5 a-str	7		5
Wasserkuppe (Rhön) 950	2											
Feldberg im Taunus 801	2											
Brocken 1142	2											
Hohenheim 1211	2											
Zugspitze 2964	2	540.–	S 2	01	12	– 0	0	50	wolkenlos	5		
Säntis 2500	2	564.–	W 7	12	16	–	1	50	9 str	9		1
Sonnblick 3106	2											

Seehöhe in Metern: Feldberg i. Schwarzw. 1493

GESTERN ABEND 7 UHR

Uhrzeit	Luftdruck	Wind	Wetter	Temperat.	Luftdruck Charakter. u. Ander.	W	Sichtweite in km	Wolken (in Zehntel)	Rel. Feucht.	Niederschlag	Maximum	Seegang	Wolkenhöhe
7	55.5	NE 3	92	18	↘ -2.5	8	2	10	9	5		3	7
7		NE 2	bedeckt									3	
7	57.1	NE 3	60	20	↘ -1.0	9	4	10 6	9	2	27		4
7	55.2	SSW	21	20	↘ -1.5	2	10	10 2	7	0	30		6
7	56.3	NE 2	12	25	↘ -1.5	1	8	3	6	0	31		4
8	57.4	NE 1	00	21	↘ -1.5	9		10	8	0.3	25		6
8	57.+5	1	00	25	↘ -1.0	0	20	3	6	0	–	3	9
7													
7	58.2	SSE 3	1/2 bed	26	– 0.7	1	–				28	II	
7													
7	62.+	SE 1	11	21	↘ -1.0	1	50	6 a-str	4	0	23		9
7	63.+	SSE 1	01?	20	↘ -1.5	1	20	8 a-str	6	0	–	3	
7	56.9	S 6	00	27	↘ -0.5	5	50	3 2 a-str	7	0.1	30		9
7	56.+	E 1	11	24	↘ -2.0	9	0.5	8 a-str	7	0	30		6
7	56.6	SSW 3	10	30	↘ -1.0	1	20	5 3 a-str	5	0	33		7
7	57.–	S 2	01	32	↘ -1.0	5	50	3 2 a-str	3	0	36		6
7													
7[05]	59.3	S 4	01	27	↘ -0.5	1	20	5 3 a-str	6	0	32		9
7	57.+	S 1	01	32	↘ -0.6	0	10	3 a-str	4	0	35		6
7	60.1	S 2	12	26	↘ -0.5	0	20	8 2 a-str	5	0	31		9
7	61.7	SSE	11	24	↘ -0.5	1	10	5 2 a-str	7	0	29		1
7	58.1	SSW 1	11	30	↘ -1.0	0	50	5 3 a-str	4	0	31		9
7	57.3	SSE	12	32	↘ -0.5	0	50	6 3 a-str	4	0	33		9
7	59.7	S 1	01	29	↘ -1.0	0	50	1 a-str	7	0	27		9
9[17]	60.3	SSE	01	25	– 0	1	50	1 a-str	6	0	33		9
7	59.6	E 3	00	28	↘ -1.0	0	50	wolkenlos	5	0	32		9
7		SSW 6	00	21	– 0	0	20	3 2 a-str	8	0	24		9
7													
7	663.7	SSW 5	01	21	↘ -1.0	0	50	1 a-str	9	0.1	24		4
7	661.7	SSW 3	01	28	↘ -1.0	0	50	1 a-str	6	0	28		4
9[08]													
7													
9[18]	540.1	SE 3	01	11	↘ 0	0	50	wolkenlos	9	9	15		3
7													
7													

Luftdruck der Bergstationen nicht auf Schwere und Meeresspiegel reduziert

KÜSTENSTATIONEN UND FEUERSCHIFFE

NACHMITTAG UND ABEND DES VORTAGES

	2p:	NNW 1, bewölkt, etwas dunstig, See I
	7p:	
	2p:	759.1 NNE 2, Wetter 10, T 22, Sicht 20 km, See I
	7p:	757.– E 2, " 01, T 25, " 50 " " 0
	2p:	
	7p:	SE 2, heiter, See IV
	2p:	
	7p:	
	2p:	763.5 E 3, Wetter 01, T 23, Sicht 20 km, See IV
	7p:	762.1 NNE 2, " 02, T 30, " 20 " " I
	2p:	759.1 N 2, Wetter 02, T 28, W-T 18, S 3 a-str
	7p:	
	2p:	NE 1, heiter, See 0
	7p:	
	2p:	
	7p:	
	5p:	767.3 NE 1, Wetter 62, T 19

HEUTE MORGEN

	8a:	SW 2 bed. gew. Sicht, See II
	11a:	" " " " III
	8a:	757.6 W 2, Wetter 19, T 16, Sicht 20 km, See 0
	11a:	" " " " 50 " " I
	8a:	W 4, wolkig, See IV
	11a:	
	8a:	SW 4, bewölkt, See I
	11a:	
	8a:	763.0 SW 3, Wetter 16, T 21, Sicht 20 km, See 0
	11a:	764.6 WSW 3, " 11, T 23, " 50 " " 0
	8a:	768.3 WSW 4, Wetter 10, T 28, W-T 18, 10 km, See II
	11a:	
	8a:	W 5, bedeckt, See I
	11a:	
	8a:	W 3, heiter, Sicht 12 km, See III
	11a:	W 4, heiter, Sicht 15 km, See IV
	11a:	

HEUTE MORGEN 8 UHR

DEUTSCHE STATIONEN	Uhrzeit	Luftdruck	Wind	Wetter	Temperat.	Luftdruck Charakter. u. Ander.	W	Sichtweite in km	Wolken (in Zehntel)	Rel. Feucht.	Niederschlag	Minimum	Seegang	Wolkenhöhe
Borkum	8	58.+	SW 3	12	17	↘ +1.0	2		10	1	5	–	3	5
Wilhelmshaven	8	59.1	WSW 3	11	17	↘ -1.5	9	4	10	9	53	16		6
Helgoland	8	56.3	SW 3	Regen	17								II	
Altenwalde	8	59.+	WSW 2	19	18	↗ +1.0	4	50	9	8	36	16		5
Bremen	8	60.+	SW 2	20	19	↗ +1.0	2	10	10 5	9	9	16		4
Hamburg	8	60.3	WSW 3	50	18	↗ +1.5	5	10	10 2	9	4	15		5
Groß-Borstel	8		SW 5	11	18		5	10		7	9	16		5
Kiel	8	59.3	SW 1	11	15	↗ +2.0	9		10	9	8	12		6
Warnemünde	6	60.0	W 2	12	12	↗ +2.0	9	10	9 8	7	48	–	I	6
Swinemünde	8	58.4	WSW 1	11	23	↗ +1.0	6	10	10 7	7	1	19		5
Rügenwaldermünde	8	58.0	SSW 3	heiter	24	↗ +0.9	–	–		7	0	10	–	–
Danzig	8	59.1	S 3	01	26	↘ -0.5	0	20	5	5		17		4
Königsberg	8	60.+	SSE 2	11	24	↘ -0.5	1	10	9 7 a-str	6	6	14		7
Memel	8	60.8	SE 1	12	17	– 1.0	1	20	10	7	0	–	–	6
Aachen	8	60.9	W 4	51	16	↗ +0.5	6	10	10	9	7	16		4
Lüningsen	8	59.2	SW 1	11	17	↗ +2.0	9	0.2	10	9	4	12		5
Hannover	8	60.2	WSW 1	11	19	↗ +1.5	1	10	9 2 a-str	8	0	15		7
Magdeburg	8	58.4	S 1	54	22	↗ +1.5	9	10	9	7	2	21		4
Dresden	8													
Berlin	8	59.5	SSE 2	00	23	↘ 0	0	20	3 1 a-str	7	0	19		5
Grünberg i. Schles.	8	58.8	WSW 1	12	25	↗ +0.1	9	2	8 2 a-str	6	0	24		7
Breslau	8	60.3	SSW 2	01	26	↗ 0	3	10	1 a-str	6	0	20		9
Frankfurt a. M.	8	60.2	S 1	00	23	↗ 0	1	10	wolkenlos	7	0	16		9
Karlsruhe	8	61.3	SSW	50	21	↗ +1.5	6	20	10 a-str	7	0.3	21		9
Friedrichshafen	8	60.7	SW 1	11	21	↗ +1.5	1	20	10 1 a-str	8	0	21		6
Bamberg	8	61.+	SSW	11	23	↗ +2.0	1	50	9 7 a-str	7	0	15		5
München	8	60.2	-	11	26	↗ 0	1	50	7 a-str	7	0.3	19		9
Kahler Asten 852	8	60.4	WNW 1	12	23	↗ +1.0	0	50	6 4 a-str	7	0	14		7
Wasserkuppe (Rhön) 950	8	–	WSW 3	59	14	– 0	3	4	10	7	0	14		2
Feldberg im Taunus 801	8	663.9	SW 3	12	17	↗ +1.0	1	50	7 1	7	0	17		6
Brocken 1142	8	645.1	NW 3	11	14	↘ -0.5	2	50	10 a-str	8	0	12		6
Hohenheim 1211	8	663.2	WSW 6	10	13	↘ 0	6	50	9 a-str	9	0.3	11		4
Fichtelberg 1213	8	660.+	SSW	00	23	– 0	0	50	1 a-str	5	0	17		3
Schauinsland 1606	7[45]	6												
Feldberg i. Schwarzw. 1493	7[45]	6												
Zugspitze 2964	7[45]	536.5	NNW 3	21	7	↘ -0.6	1	0.5	Nebel	9	0	7		0
Säntis 2500	8	567.6	WSW 6	15	4	↘ -0.5	3	50	9 2 a-str	9	0	7		1
Sonnblick 3106	8	5.–	3											

Seehöhe in Metern

Luftdruck der Bergstationen nicht auf Schwere und Meeresspiegel reduziert

Nachdruck und Verwertung für öffentliche Vorhersage verboten!

Dienstag, 11. August 1925

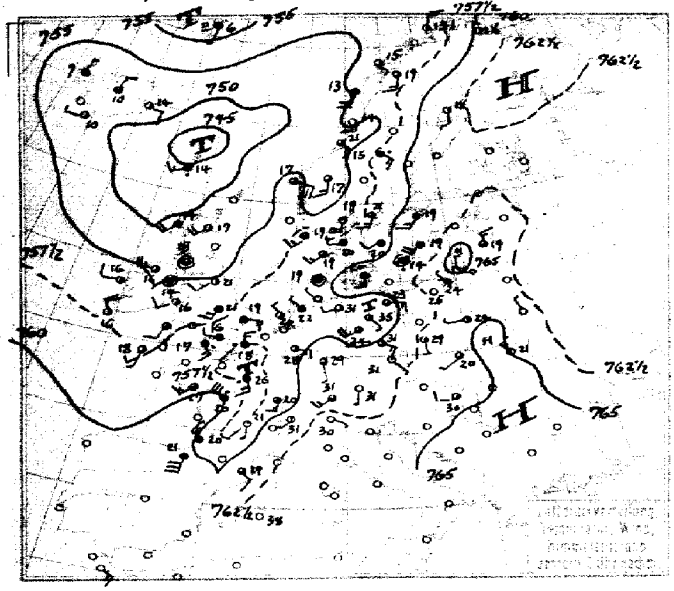

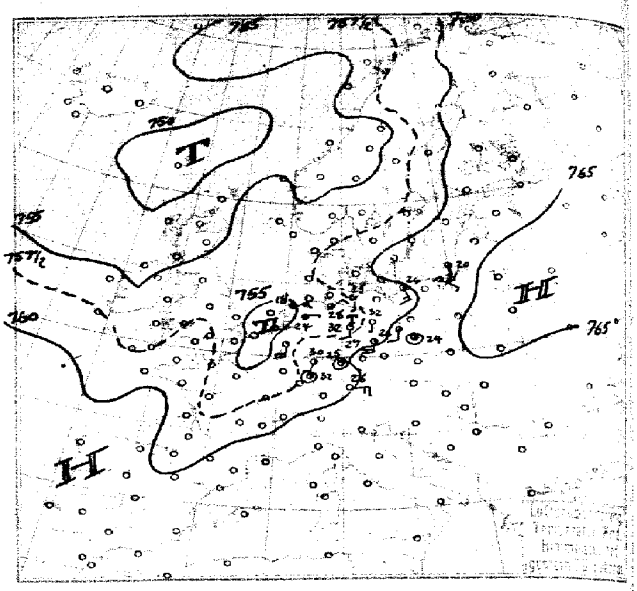

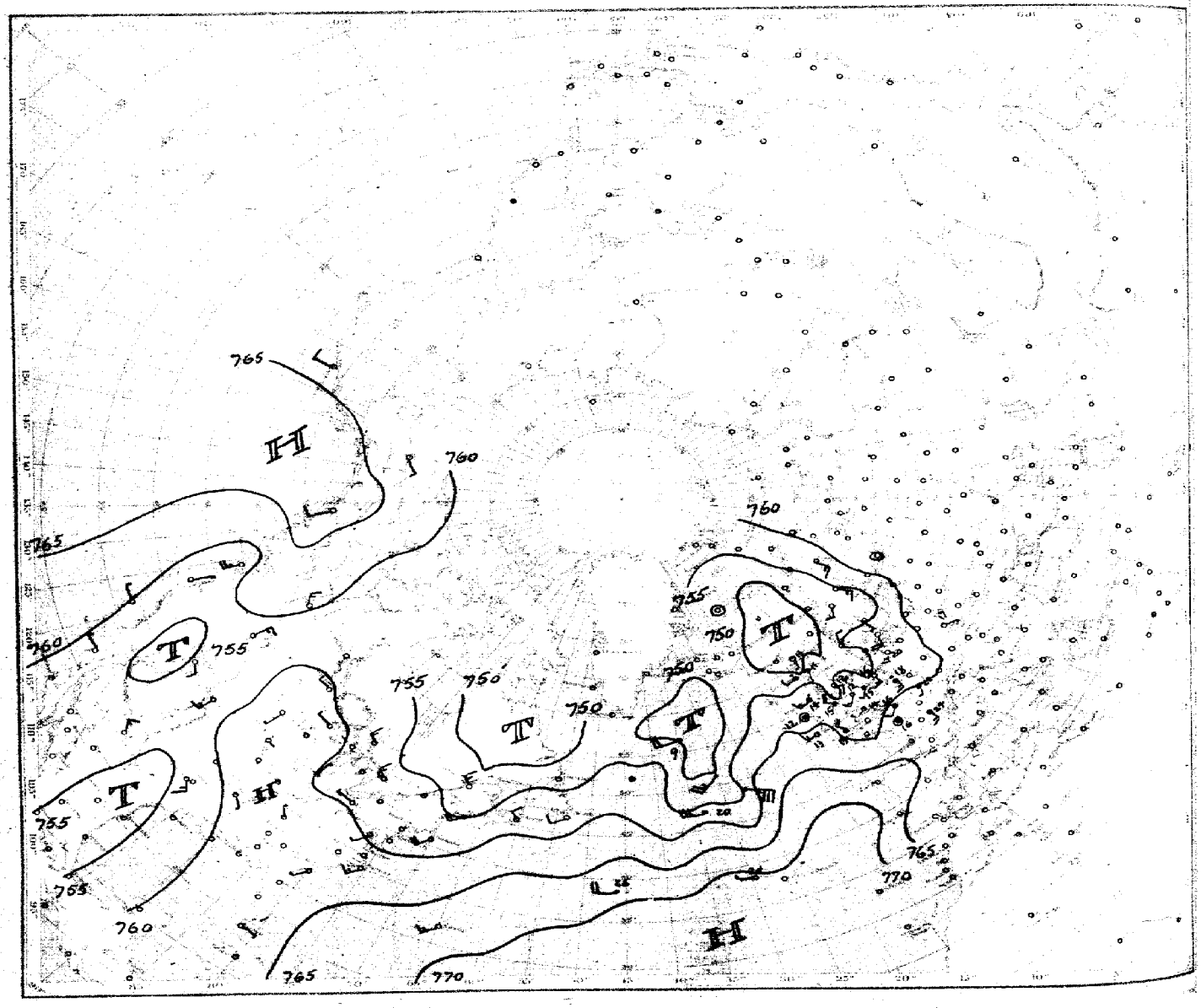

Luftdruck, Temperatur, Wind, Himmelszustand der nördlichen Halbkugel
vom 11. August 1926 morgens.

EWARTE Jahrgang 50 Nr. 223

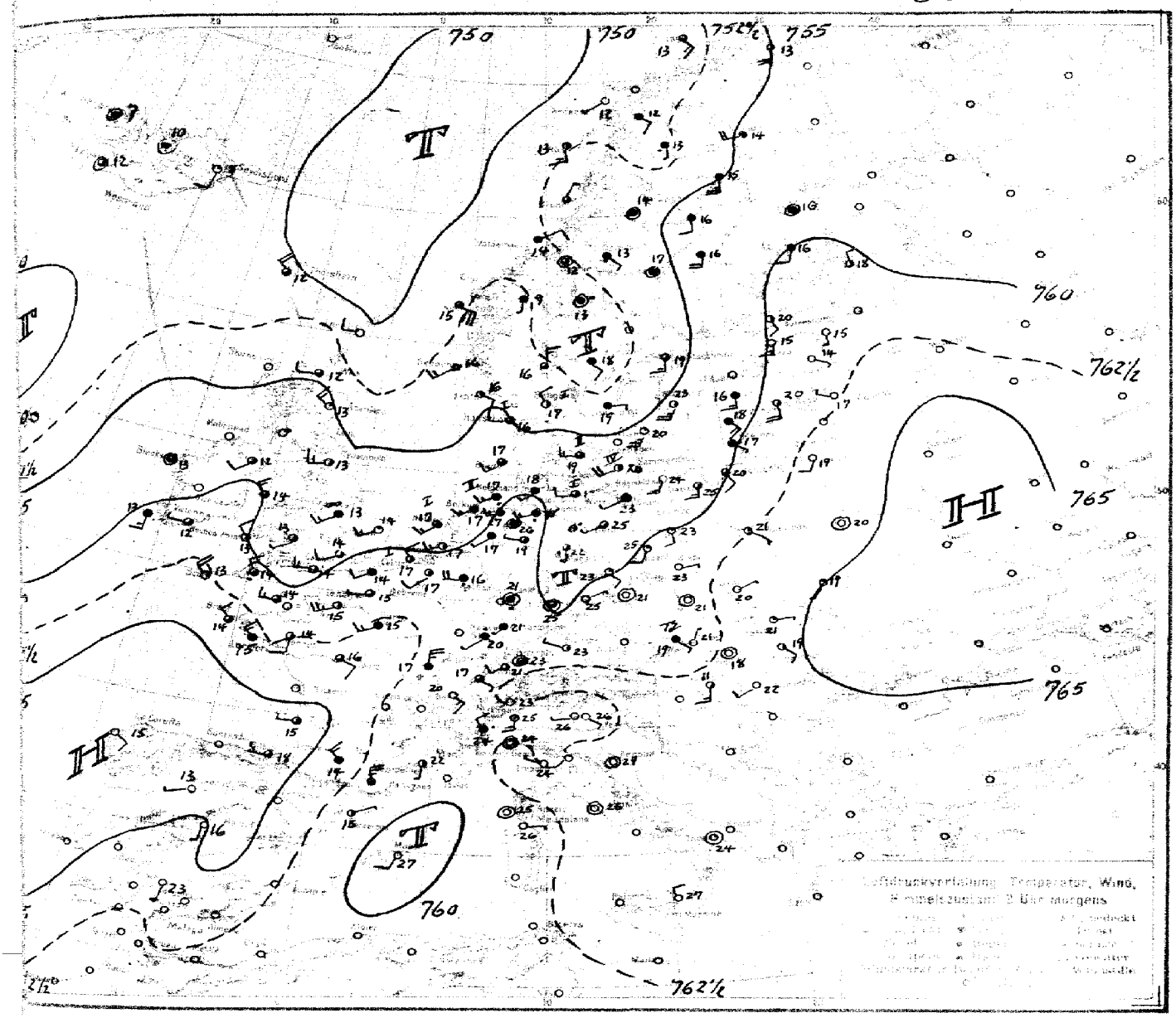

...ETTER-ÜBERSICHT 8 Uhr morgens. Dienstag, 11. August 1925

Die starken Temperaturgegensätze auf der Vorder- und Rückseite des von Frankreich ostwärts wandernden Randgebietes vor allem in Nordwestdeutschland äusserst heftige und verbreitete Gewitter. Weitere schwächere Ausläufer der über Nordmeer langsam abziehenden Depression reichen nach der südlichen Nordsee und dem Kanal, während das Azorenhoch in ...kräftigen Vorstoß nordwärts über die Britischen Inseln reicht. Vom Ozean scheint eine neue Zyklonenfamilie zu folgen, die ...rch ein schmales Einbruchsgebiet kühlerer Luft von der abziehenden Depression getrennt ist. Ausläufer der neuen Depression ... wieder ziemlich weit südwärts zu reichen. Der unbeständige Witterungscharakter dürfte daher nur wenige Tage dauern.

...SSICHTEN AN DER DEUTSCHEN KÜSTE für Mittwoch, 12. August 1925

...STSEE Schwache bis mässige, teilweise böige Winde aus westlichen Richtungen, wolkig, geringe Wärmeänderung, noch zeitweise leichte Regenfälle.

... (W. Swinemünde) Frische böige, später abflauende Winde aus westlichen bis veränderlichen Richtungen.

... (W. Königsberg) Mässige zeitweise böige südwestliche Winde, leichte Gewitter, nach Regen dann wieder aufklarend, warm bis schwül.

... (W. Königsberg) Heute 945 h am. Gefahr starker Gewitterböen aus W bis SW, Signalball.

...hme der Abendmeldungen wurden durch Gewitter stark gestört.

...urg, Deutsche Seewarte Appelle. Abt. III. Georgii

Max Jänecke, Hartung & Co., Hamburg

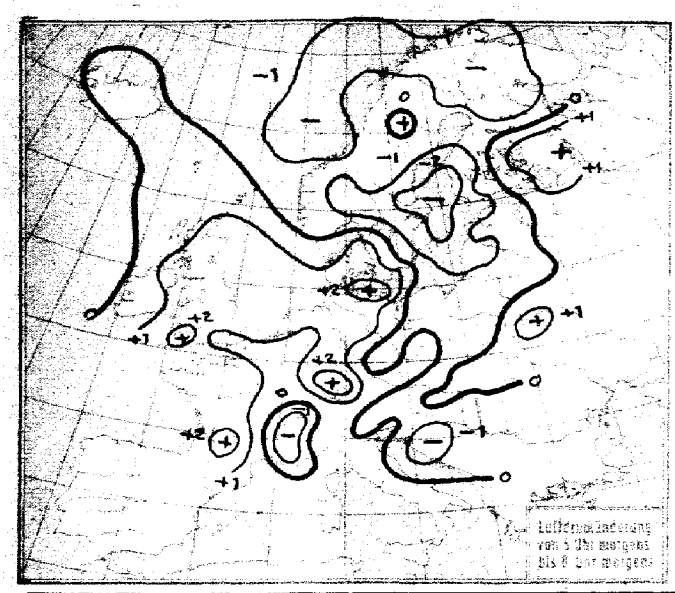

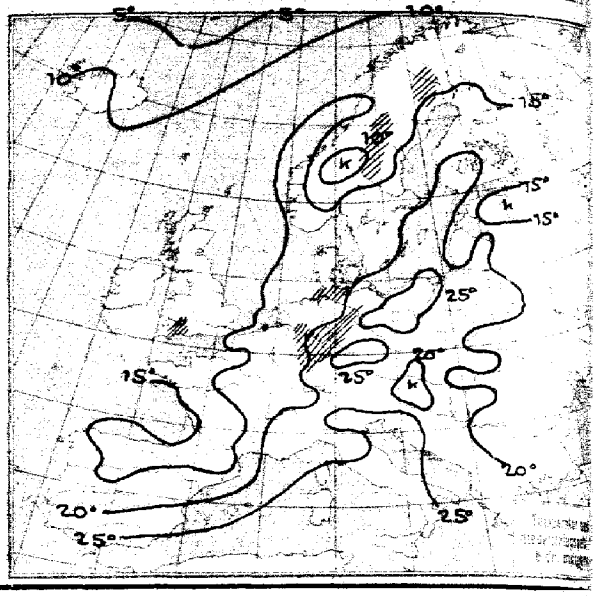

NACH AUFZEICHNUNGEN DER REGISTRIERAPPARATE ZU HAMBURG SEIT GESTERN 8 UHR MORGENS (M. E. Z.)

STUNDE		9	10	11	12m	1	2	3	4	5	6	7	8	9	10	11	12n	1	2	3	4	5	6	7
Thermograph		23.8	26.4	27.8	29.9	30.4	30.8	31.2	30.6	30.0	29.8	28.9	24.8	26.3	23.2	18.1	18.3	18.0	18.4	19.0	19.2	19.0	18.8	18.4
Barograph		55.8	55.8	55.8	55.9	55.8	55.8	55.0	54.5	54.2	53.9	53.6	53.1	52.8	54.2	54.2	54.2	54.3	54.5	54.8	55.3	55.5	55.7	56.0
Anemograph	Richtung	SE	SE	S	SW	WSW	WSW	WSW	WSW	WSW	NW	NNW	N	NE	NE	NNE	N	E	SE	SSE	S	SW	WSW	NW
	m. p. S.	1.5	1.5	1.0	1.0	1.5	2.0	2.5	2.5	2.5	1.0	1.0	4.5	4.5	5.0	6.5	2.5	3.0	4.5	6.5	6.5	5.5	5.5	6.0
Regenmesser		nicht registriert																						
Sonnenscheindauer in Min.		60	60	60	55	60	60	40	60	35	.	.	.	.	.	.	.	.	.	.	.	.	.	.

AUFSTIEGE

STATION Wind in m./S.	Seehöhe	Zeit	Boden	200	500	1000	1500	2000	2500	3000	3500	4000	4500	5000	Bemerkungen
Lindenberg	122m	8a	WzN 3	NW 8	NW 9	NWzN 2		ci,	ci-str,	a-cu,	a-str				Sichtw. bis 10 Klm
Rostock	37m	6a	SW 7	SWzW 7	WzS 9			str-	cu,	str	600m				
Frankfurt a/M	.	7a	Stille	NW 5		SSW 3									" " 50 "
Königsberg	.	6a	S 4	SSW 14	SzW 8	SSW 7		W 7							" " 20 "
Friedrichshafen	400m	6a	N 1			W 8	WzN 10	WzN 11	WzS 5	SSW 3					" " 50 "
" " "	" "	8a	21.7; 77% WzW 3		20.9; 57% WzS 5	19.4; 58% WzS 9	15.5; 53% WzS 14	Pilot WSW 11	WSW 9	SWzW 5					" " 50 "
Großberstel	17m	7a	SWS	WSW 10	WzS 18	SW 16	SW 30	SW 35	SW 34		Wolken	700m			
Helder		8a		SWzW 8	SWzW 10										
Eger	.	8a		ENE 4	SSE 3	SW 7	S 8	SzW 9	S 14						" " 10 "
Kaschau	.	8a	E 1			SzE 2	NW 3	NNW 3	NzW 6	N 10					" " 10 "
Holyhead	.	8a			NWzW 5	WzN 6	W 7	W 9							
Turin	.	8a			NzE 3	NNW 7	WzS 4				Regen				" " 4 "
Genua	.	8a	Stille		ESE 5	SzE 4	WNW 6								" " 20 "
Rom	.	8a	Stille		NWzN 4	WNW 4	WzS 6								

Nachträge vom 10. August 1925

Helder	.	2p			NzE 2	NzE 6	NNW 9								
Prag	254m	2p		SEzS 3	SzE 4	S 5	W 6	NW 4		NW 3		WNW 9			
Eger	.	2p		SEzS 1	SEzS 2	SEzS 2	ESE 4	NNW 9		NzW 14					

Dienstag, den 11. August 1925

STATION	MORGEN Luftdruck	Wind	Wetter	Temperat.	Luftdruck Charakter. u. Änder.	W	Sichtweite in km	Wolken (in Zehntel)	Rel. Feuchte	Niederschlag	Minimum	Seegang
Helsingfors	60.3	SSE 2	11	20	⌊ −0	0	50	5	6	0	13	
Hernösand	55.9	SSW 4	13	16	⌊ −2.0	3	>50	10	0	0.3	14	
Hudiksvall	59.7	SSW 2	10	16	⌐ +1.6	1	>50	10	7	0	13	
Jakobstad	61.7	ESE 1	00	14	⌊ −0.1				0		10	
Jokkmokk	60.9	S 4	01	20	⌊ −1.6	1	10	6	7	0	11	
Karlstad	51.9	SE 2	11	18	⌊ −2.0	6	−	10	9	2	16	
Kopparberg	52.2	ENE 2	11	14	⌊ −1.5	2	20	10	9	0		S
Kuopio	52.3	SE 6	03	15	⌊ −0.5	6	20	9	9	6		III
Lister	58.3	ESE 2	13	16	⌐ 0	6	50	5	8			III
Läsö-Insel	53.9	SE 4	61	3	⌊ −1.0	4	0.05	10	0	1		IV
Lindänes	51.2	SW 1	16	12	⌊ −1.0	6	20	8	0	6		I
Lödöse	52.3	S 3	10	13	⌊ −0.5	5	20	6	9	8		S
Man Mayen												
Marstrand	52.8	NNW 3	16	16	⌊ −1.0	6	50	8	8	11		I
Mardö	55.7	S 4	11	13	⌊ −1.0	1	>50	8	7	0		IV
Mörnnö	59.9	NNE 1	11	15	⌊ −0.5	6	50	9	0	9		II
Mosaire	58.0	SW 3	10	16	⌊ −0.5	1	>50	7	8	0		II
Nombas	52.8	S 1	12	9	⌊ −1.0	1	50	10	7	0	7	
Nystad												
Oesel	55.1	S 2	11	16	⌊ −0	6	>50	10	7	7		S
Pajala												
Pitea	55.1	SWNW	00	7	⌊ −1.0	2	50	9	8	0		
Ragö	52.0	SE 3	10	15	⌊ −0.5	3	>50	8	8	0		S
Raudersund	52.2	ENE 2	11	14	⌊ −1.5	2	20	10	9	0		S
Reval	52.3	SE 6	03	15	⌊ −0.5	6	20	9	9	6		III
Rixö	53.3	ESE 2	13	16	⌐ 0	6	50	5	8			III
Skagen	53.9	SE 4	61	3	⌊ −1.0	4	0.05	10	0	1		IV
Skudesnäs	51.2	SW 1	16	12	⌊ −1.0	6	20	8	0	6		I
Stockholm	54.4	S 3	10	19	⌊ −2.0	6	10	9	8	3	17	
Stonköping	53.8	E 1	11	19	⌊ −0.5	9	10	10	9	9	17	
Strömsund	54.3	SE 1	54	13	⌊ −0.5	3	10	10	0	7	10	
Sundsvall	54.5	SWNW	11	17	⌊ −1.0	2	20	10	9	2		
Tärna	51.7	SWNW	55	13	⌊ −0.5	6	2	10	0	2	10	
Torshamn	51.9	SE 2	11	18	⌊ −2.0	6	−	10	9	2	16	
Upsala	54.4	S 3	10	19	⌊ −2.0	6	10	9	8	3	17	
Visby	55.1	SSW 5	00	23	⌊ −2.0	5	50	4	7	0		III
Wadö	56.0	SSW 5	01	20	⌐ 0	0	−	2	8	0		III
Wänersborg	52.2	S 1	45	13	⌊ −1.0	6	4	10	0	6	12	
Warbergshamn												
Westeröklubb	55.1	S 2	11	16	⌊ −0	6	>50	10	7	7		S
Ängsnäs Hook												
Spitzbergen	55.1	SWNW	00	7	⌊ −1.0	2	50	9	8	0		
Ängö	52.0	SE 3	10	15	⌊ −0.5	3	>50	8	8	0		S
Valdersund	52.2	ENE 2	11	14	⌊ −1.5	2	20	10	9	0		S
Vasa	52.3	SE 6	03	15	⌊ −0.5	6	20	9	9	6		III
Visby	55.1	SSW 5	00	23	⌊ −2.0	5	50	4	7	0		III
Wisingsö	58.3	ESE 2	13	16	⌐ 0	6	50	5	8			III
Wisby	56.0	SSW 5	01	20	⌐ 0	0	−	2	8			III
Ystad	55.1	S 2	11	16	⌊ −0	6	>50	10	7	7		S
Zürich	63.4	SW 2	11	21	⌐ +1.0	9	10	6	6	0	19	
Bern	63.2	SE 1	11	17	⌐ 0	9	20	8	6	6	17	
Genf	61.0	SE 3	11	20	⌊ −1.0	1	20	8	6	0	19	
Lugano	62.9	W 1	19	23	− 0	2	10		7	0	19	
Meiringen	58.4	SW 3	11	17	⌐ +1.0		50	9	4	0		I
Neuchâtel	60.4	NW 3	10	17	⌐ +1.0	1	50	9	4	0		I
Utrecht	−	WSW 3	11	17	⌐ +1.0	1		4	4	0.1	16	
Kopenhagen	57.1	W 3	18	19	⌐ +1.0	9	50	8	7	4		II
Skagen	58.0	NW 2	01	17	⌐ +1.0	5	20	5	8	11		I
Aarsholm	58.9	W 2	16	16	⌐ +0.5	6	20	8	0	6		I
Klavandshuk	57.8	SW 3	16	17	⌐ +1.0	6	50	7	−	16		II
Hammershus	57.4	WSW 4	09	20	⌐ +1.0	6	20	5	0	1		IV
Ribisko	58.8	ESE 2	13	12	⌊ −1.6	6	50	10	9	4	10	
Haparanda	54.6	S 5	11	15	⌊ −1.0	6	20	10	0	7	14	
Jensele	58.0	SWNW	11	14	− 0	6	>50	10	9	6	11	
Oesterssund	54.3	SE 1	54	13	⌊ −0.5	3	10	10	0	7	10	
Sternösand	54.5	SWNW	11	17	⌊ −1.0	2	20	10	9	2		
Arna	51.7	SWNW	55	13	⌊ −0.5	6	2	10	0	2	10	
Karlstad	51.9	SE 2	11	18	⌊ −2.0	6	−	10	9	2	16	
Stockholm	54.4	S 3	10	19	⌊ −2.0	6	10	9	8	3	17	
Jonköping	53.8	E 1	11	19	⌊ −0.5	9	10	10	9	9	17	
Visby	55.1	SSW 5	00	23	⌊ −2.0	5	50	4	7	0		III
Calmar	56.0	SSW 5	01	20	− 0	0	−	2	8	0		III
Hällvare	52.2	S 1	45	13	⌊ −1.0	6	4	10	0	6	12	
Karlshamn												
Kjuröklubb	55.1	S 2	11	16	⌊ −0	6	>50	10	7	7		S
Ängsnäs Hook												
Spitzbergen	55.1	SWNW	00	7	⌊ −1.0	2	50	9	8	0		
Ängö	52.0	SE 3	10	15	⌊ −0.5	3	>50	8	8	0		S
Valdersund	52.2	ENE 2	11	14	⌊ −1.5	2	20	10	9	0		S
Vasa	52.3	SE 6	03	15	⌊ −0.5	6	20	9	9	6		III
Lister	58.3	ESE 2	13	16	⌐ 0	6	50	5	8			III
Läsö-Insel	53.9	SE 4	61	3	⌊ −1.0	4	0.05	10	0	1		IV
Lindänes	51.2	SW 1	16	12	⌊ −1.0	6	20	8	0	6		I
Lödöse	52.3	S 3	10	13	⌊ −0.5	5	20	6	9	8		S
Man Mayen												
Marstrand	52.8	NNW 3	16	16	⌊ −1.0	6	50	8	8	11		I
Mardö	55.7	S 4	11	13	⌊ −1.0	1	>50	8	7	0		IV
Mörnnö	59.9	NNE 1	11	15	⌊ −0.5	6	50	9	0	9		II
Mosaire	58.0	SW 3	10	16	⌊ −0.5	1	>50	7	8	0		II
Nombas	52.8	S 1	12	9	⌊ −1.0	1	50	10	7	0	7	
Nystad												
Oesel	55.1	S 2	11	16	⌊ −0	6	>50	10	7	7		S
Pajala												
Pitea	55.1	SWNW	00	7	⌊ −1.0	2	50	9	8	0		
Ängö	52.0	SE 3	10	15	⌊ −0.5	3	>50	8	8	0		S
Raudersund	52.2	ENE 2	11	14	⌊ −1.5	2	20	10	9	0		S
Reval	52.3	SE 6	03	15	⌊ −0.5	6	20	9	9	6		III
Rixö	53.3	ESE 2	13	16	⌐ 0	6	50	5	8			III
Skagen	53.9	SE 4	61	3	⌊ −1.0	4	0.05	10	0	1		IV
Skudesnäs	51.2	SW 1	16	12	⌊ −1.0	6	20	8	0	6		I
Stockholm	54.4	S 3	10	19	⌊ −2.0	6	10	9	8	3	17	
Stonköping	53.8	E 1	11	19	⌊ −0.5	9	10	10	9	9	17	
Strömsund	54.3	SE 1	54	13	⌊ −0.5	3	10	10	0	7	10	
Sundsvall	54.5	SWNW	11	17	⌊ −1.0	2	20	10	9	2		
Tärna	51.7	SWNW	55	13	⌊ −0.5	6	2	10	0	2	10	
Torshamn	51.9	SE 2	11	18	⌊ −2.0	6	−	10	9	2	16	
Upsala	54.4	S 3	10	19	⌊ −2.0	6	10	9	8	3	17	
Visby	55.1	SSW 5	00	23	⌊ −2.0	5	50	4	7	0		III
Wadö	56.0	SSW 5	01	20	− 0	0	−	2	8	0		III
Wänersborg	52.2	S 1	45	13	⌊ −1.0	6	4	10	0	6	12	
Warbergshamn												
Westeröklubb	55.1	S 2	11	16	⌊ −0	6	>50	10	7	7		S
Ängsnäs Hook												
Spitzbergen

STATION	GESTERN NACHMITTAG						GESTERN ABEND								STATION	GESTERN NACHMITTAG						GESTERN ABEND							
	Luftdruck	Wind	Wetter	Temperat.	W	Sichtweite in km	Luftdruck	Wind	Wetter	Temperat.	W	Sichtweite in km	Niederschlag	Maximum alle 3 Jahre		Luftdruck	Wind	Wetter	Temperat.	W	Sichtweite in km	Luftdruck	Wind	Wetter	Temperat.	W	Sichtweite in km	Niederschlag	Maximum alle 3 Jahre
Wien															Turin													
Zürich	62.2	SW 3	01	31	0	50		Wegen starker							Genua													
Bern	61.9	W .	—	—	—	—		Gewitterstörungen							Livorno								wegen starker					
Genf	61.8	SW 1	01	31	0	50		Aufnahme							Ancona								Gewitterstörungen					
Lugano	64.0	ESE 1	01	30	0	50		unmöglich							Maddalena													
Helder	57.9	NW 1	—	20	1	20									Messina								Aufnahme					
Vlissingen								//							Tarent								unmöglich					
Utrecht															Venedig													
Kopenhagen	60.1	S 3	//	20	9	20									Rom													
Skagen	65.0	W 2	//	20	2	10	57.-	Stille	10	19	1	10	0	T	Malta													
Ranstholm	58.1	SW 3	//	19	2	20	57.0	SW 2	14	17	2	20	0	T	Madrid	51 -	—	20 - ½											
Bisnandsluk	59.6	Stille	//	19	1	50	57.0	— 1	94	19	—	—	0	T	La Coruña													
Hammershus															Mahon	68 -	—	40 - ½	38									
Abisko															Malaga													
Haparanda	662	S 2	12	18	*	50	603	S 1	13	17	1	20	1	—	Horta	76.5	Stille	01	—	—	—							
Stensele							65.1	E 1	//	13	2	10	2	16	Rochefort													
Oestersund	57.9	SE 3	55	15	6	10	59.7	SE 1	//	16	6	50	8	17	Bayonne	61.1	SW 6	//	—	—	20							
Hernösand							58.4	SE 4	57	15	6	10	16	5	Bordeaux	60.0	NW 3	//	20	—	30							
Särna							57.7	SW 2	60	15	5	50	—	—	Clermont	57.6	0	—	//	—	—		Wegen starker					
Karlstad	57.6	SSW 3	10	21	1	—	58.0	SW 2	00	20	1	—	0.2	21	Dijon	58.9	SSW 3	//	20	—	—		Gewitterstörungen					
Stockholm	60.6	SSW 3	//	19	5	10	—	S 4	01	19	1	4	—	—	Calais	57.5	N 3	50	18	—	10							
Jonköping	59.1	SW 2	//	20	6	20	56.8	S 1	//	20	1	10	3	—	Brest								Aufnahme					
Wisby	60.7	SSW 4	//	19	2	50	—	SSE 3	//	21	—	—	0	W	Paris	58.7	SSE 3	60	26	—	50		unmöglich					
Kalmar	58.9	Stille	55	14	6	1	60.3	SSW 3	—	20	—	—	0.1	T	Perpignan	60.9	SE 2	//	29	—	50							
Gällivare	68.5	S 3	//	19	1	50									Rennes	58.8	SW 3	//	17	—	—							
Karlshamn															Straßburg	61.4	S 2	01	—	—	50							
Björöklubb	61.5	S 3	//	18	2	50									Toulouse													
Quade Hook															Tours	60.2	WNW 6	37	20	—	10							
Spitsbergen	57.6	Stille	//	6	2	2									Ajaccio													
Ingö	57.0	WNW 3	02	13	0	50									Le Havre													
Valdersund	58.6	SE 3	//	21	2	50		wegen starker							Marignane													
Kihn	56.1	ESE 7	01	17	0	20									Nancy													
Lister	57.9	SW 2	//	19	7	50		Gewitterstörungen							Lerwick													
Bären-Insel	59.9	WNW 7	22	8	9	1									Renfrew	58.3	Stille	21	18	—	—							
Andanes	55.8	SE 1	12	15	1	50		Aufnahme							Cranwell	57.0	SSW 3	//	21	2	50							
Röst	58.2	SSW 4	//	13	6	20		unmöglich							Scilly	57.0	SW 3	//	18	1	50							
Jan Mayen	54.9	SSW 1	26	6	4	1									Wick	53.3	SW 4	01	17	0	50							
Färder	57.0	SSW 4	00	19	1	50									Malinhead	54.6	W 5	13	16	0	50		Wegen starker					
Vardö	60.4	S 2	01	14	0	50									Tynemouth	55.6	SW 2	02	21	0	20							
Brönnö	55.7	N 1	00	16	0	50									Pembroke	57.0	SW 2	10	—	1	50		Gewitterstörungen					
Uisire															Roches Point	56.5	SW 1	30	15	0	50							
Dombas	54.3	S 3	12	17	2	50									Croydon	57.9	W 2	—	16	6	10		Aufnahme					
Helsingfors															Aberdeen								unmöglich					
Vasa							59.4	SSW 3	—	—	0.7	SE	—	—	Valentia	57.3	NNW 4	10	16	5	50							
Kuopio							62.0	SSW 2	41	15	0	50	0	—	Plymouth													
Dorpat															Guernsey													
Riga	63.6	N 3	01	19	1	50									Stornoway	58.8	SW 4	12	14	—	10							
Warschau	64.4	W 1	//	24	1	20									Holyhead	55.8	WNW 2	00	16	—	20							
Lemberg	65.5	NW 2	01	21	0	—									Donaghadee	56.0	Stille	12	14	6	50							
Pinsk	63.3	NNW 1	//	—	—	—		//							Yarmouth	53.5	SE 3	//	19	1	20							
Wilna															Blacksod	56.1	W 2	01	16	0	50							
Krakau	64.3														Calshot	58.3	SSE 3	31	17	6	50							
Posen															Thorshavn	46.7	WNW 3	41	14	6	10							
Prag	61.5	SE 1	01	31	0	50									Seydisfjord	52.1	E 1	10	11	1	005							
Eger	60.9	SE 2	01	30	0	50									Acureyri	52.5	N 2	25	10	3	005							
Preßburg	63.2	ESE 1	01	28	0	20		//							Isafjord	53.8	N 1	14	9	3	005							
Kaschau	64.1	SSE 1	01	25	0	50									Reykjavik													
Olmütz	63.8	SW 1	12	26	1	50									Vestmannö	52.3	W 1	10	10	(	87							
Budapest	64.1	W 2	7 Tage	30																								
Belgrad																												
Serajewo																												
Agram																												
Sofia																												
Athen																												
Korfu																												

SCHIFFSMELDUNGEN

Datum	Zeit	Breite	Länge v. Gr.	Luftdruck	Wind	Wetter	Temper. Luft	Temper. Wasser	W	Sichtweite in km	Wolken (in Zehntel)	Seegang	Dünnung aus
10. Aug.	8 a.	60.3 N	10.3 W	45 -	W 2	12	12			10		2	S
"	2 p.	58.7 N	1.6 W	53 -	WNW 4	01	15	13	0	50	2 cu	0	S
"	7 p.	49.9 N	26.9 W	62 -	W 5	18	15	16	0	00	9 cu-nb	6	W
"	7 p.	49.9 N	22.5 W	63 -	WNW 5	13	16	15	7	20	10 cu-nb	3	W
"	7 p.	50.0 N	20.7 W	60 -	NNW 4	12	14	15	6	50	3 cu	1	NW
"	8 a.	39.9 N	40.6 W	67 -	SW 4	10	24	24	5	50	3 cu	4	NW
"	2 p.	40.6 N	38.2 W	64 -	NNE 3	10	23	24	1	50	5 cu	4	—
"	2 a.	40.3 N	64.2 W	63 -	NNE 3	10	21	16	0	20	7 cu-nb	2	N
"	7 p.	47.4 N	29.1 W	68.3	SW 6	35	18	17	2	10	10 cb	0	O
"	2 p.	49.7 N	33.4 W	62 -	W 3	45	15	15	4	20	6 cu	0	SW
"	7 p.	48.8 N	39.4 W	62 -	WNW 4	18	24	21	—	20	10 cu	1	SW
"	2 p.	33.5 N	41.3 W	63 -	SW 4	09	28	24	—	50	4 cu	1	SW
"	8 a.	42.8 N	43.3 W	63 -	SW 4	18	24	22	2	50	6 cu	1	SW

Datum	Zeit	Breite	Länge v. Gr.	Luftdruck	Wind	Wetter	Temper. Luft	Temper. Wasser	W	Sichtweite in km	Wolken (in Zehntel)	Seegang	Dünnung aus
11. Aug.	2 a	49.0 N	2.5 W	58 -	ESE 7	58	—	17	5	50	10 cu-nb	6	W
"	2 a	56.2 N	3.3 W	50 -	W 4	11	9	18	2	20	10 cu	5	W
"	2 a	46.6 N	37.6 W	58 -	WNW 6	11	20	19	3	20	10 cu	6	W
"	2 a	37.0 N	45.2 W	67 -	W 4	06	26	25	—	20	5 cu	6	W
"	2 a	49.8 N	37.1 W	62 -	WNW 4	03	22	21	—	50	2 cu	5	SW
"	6 a	48.7 N	29.9 W	58.3	wolkig 6	18	17	16	6	50	10 cu-nb	5	W

WETTERBERICHT
DER
DEUTSCHEN SEEWARTE

JAHRGANG 50, Nr. 224. VERLAGSORT HAMBURG Mittwoch den 12. August 1925

Mitteleuropäische Zeit — Luftdruck reduziert auf 0° Temperatur, Meeresspiegel und Schwere in 45° Breite — Temperatur in Celsius-Graden — Windstärke nach Beaufortskala (12 = Orkan) — Wetter: 00 bis 09 wolkenlos bis halb bedeckt; 10 bis 19 halb bis ganz bedeckt; 20 bis 29 Dunst oder Nebel; 30 bis 39 Schauer; 40 bis 49 Rieselregen; 50 bis 59 sonstiger Regen; 60 bis 69 Schnee; 70 bis 79 Graupel oder Regen und Schnee gemischt; 80 bis 89 Hagel; 90 bis 99 Gewitter — Wetterungsverlauf seit der letzten Beobachtung: 0 = wolkenlos bis halb bedeckt, 1 = wolkig, 2 = anhaltend ganz bedeckt, 3 = Dunst oder Nebel, 4 = dichter Nebel, 5 = Schauer, 6 = Regen oder Rieselregen, 7 = Schnee, 8 = Graupeln oder Hagel, 9 = Gewitter — Relative Feuchtigkeit: 0 = 95 bis 100 %, 9 = 90 bis 94 %, 8 = 80 bis 89 %, 7 = 70 bis 79 %, 6 = 60 bis 69 %, 5 = 50 bis 59 %, 4 = 40 bis 49 %, 3 = 30 bis 39 %, 2 = 20 bis 29 %, 1 = 10 bis 19 %

GESTERN NACHMITTAG 2 UHR

DEUTSCHE STATIONEN	Uhrzeit	Luftdruck	Wind	Wetter	Temperat.	Luftdruck Charakter. u. Änder.	W	Schwere in kn	Wolken (in Zehntel)	Rel. Feucht.	Seegang	Wolkenhöhe
Borkum	2	759.8	W 3	11	20	/ +1.0	7	20		8	I	
Helgoland	2	–	WNW 2	wolkig	–							
Altenwalde	2	60.2	SW 2	11	20	/ 0	1	20	10	7		6
Bremen	2											
Hamburg	2	61.9	WSW 3	16	20	/ +1.0	2	10	10	9		4
Kiel	2	61.1	SW 2	11	20	/ +1.0	6	–	10	8		6
Warnemünde	2											
Swinemünde	2	60.7	NW 1	90	20	∫ +0.5	9	10	10	8		4
Peenewaldermünde	2											
Danzig	2											
Königsberg	2	60.1	S 2	01	30	\ –0.5	1	20	2	9		6
Memel	2	61.3	SE 4	10	20	+0.5	5	20	10	6		9
Aachen	2[15]	62.4	SSW 4	11	17	/ +0.5	5	20	9	9		9
Göttingen	2											
Hannover	2	61.8	SW 2	16	20	/ +1.0	6	10	9	8		3
Magdeburg	2	62.9	NW 1	53	18	/ +1.5	9	10	10	9		5
Dresden	2											
Berlin	2[05]	59.4	NNW 6	72	18	– 0	0	50	6	5		8
Grünberg in Schles.	2	60.8	W 1	11	25	∫ +0.5	9	4	7	6		6
Breslau	2											
Frankfurt a. M.	2	59.4	E 2	01	31	\ –1.0	0	50	2	5		7
Karlsruhe	2	62.8	WNW 1	11	21	∫ +1.0	6	50	9	6		5
Friedrichshafen	2											
Bamberg	2											
München	2	61.2	NW 1	72	26	– 0	1	50	9	5		7
Kahler Asten 852	2[05]	–	SSW 2	16	14	– 0	3	20	10	9		1
Wasserkuppe (Rhön) 950	2[05]	6										
Feldberg im Taunus 801	2	6										
Brocken 1142	2[05]	6										
Feldberg 1218	2	661.0	NNW 4	28	20	/ +0.5	3	1	10	9		0
Säntis 1606	2	6										
Feldberg Schwarzw. 1493	2	6										
Zugspitze 2964	2	6										
Säntis 2500	2	547.9	S 2	12	8	\ 7	7	7	8	4		7
Sonnblick 3106	2	5										

Seehöhe in Metern

GESTERN ABEND 7 UHR

Uhrzeit	Luftdruck	Wind	Wetter	Temperat.	Luftdruck Charakter. u. Änder.	W	Schwere in kn	Wolken (in Zehntel)	Rel. Feucht.	Niederschlag	Maximum	Seegang	Wolkenhöhe
7	763.1	W 3	11	19	/ +3.0	7	20	10	0	4	–	I	6
7		W 2	wolkig									II	
7	62.1	NW 1	11	18	/ +1.0	1	20	9	8	1	21	–	4
7	62.7	SW 2	10	20	/ +0.5	2	10	9	9	2	22		5
7	62.2	SW 2	11	19	∫ +0.5	1	20	9	8	1	20		5
8	62.7	W 2	11	16	/ +1.0	6	–	9	9	2	21		6
8	62.0	S 1	11	19	/ +1.0	5	20	10	9	5		I	
7	61.3	Stille	19	18	/ 0	0	10	9	8	5	25	II	4
7	61.6	NNW 5	Gewitter	20	/ +0.7	–	–		–	–	26		–
7	61.8	NW 3	02	21	/ +1.0	0	30	4	9	0	34		8
7	60.7	SSE 2	01	20	/ +1.0	0	10	3	7	0.5	32		9
7	61.8	Stille	00	24	/ +0.5	0	20		7	0		I	9
7	64.2	WNW 4	57	18	/ +1.0	5	20	10	0	1	19		3
7	62.7	NW 1	11	18	∫ +1.0	5	0.5	10	8	0.5	21		6
7	62.7	SSW 1	12	19	/ +0.5	5	10	10	7	0.6	21		5
7	62.8	NNW 1	11	18	∫ +0.5	6	20	9	8	6	24		5
7													
7[05]	60.8	NW 2	11	22	– 0	9	50	8	8	6	40		8
7	61.9	NNW 2	11	20	/ +1.0	1	10	8	8	2	26		4
7	61.4	N 3	02	25	/ +1.5	0	10	3	6	0	34		7
7	59.1	Stille	02	27	– 0	0	10	2	7	0	31		9
7	60.0	NW 2	11	19	∫ +1.0	1	50	10	6	6	24		6
7	62.9	SW 2	11	20	/ +0.5	9	50	10	4	3	26		6
7	62.8	S 1	50	18	∫ +0.5	5	10	10	9	7	26		6
9[17]	63.4	SW 1	51	18	/ +1.5	9	20	10	8	4	28		7
7	61.9	WNW 1	90	20	/ +2.0	2	10	10	8	⊘	27		5
7	–	WSW 3	27	13	– 0	9	0.5	Nebel	0	⊘	15		0
7	6												
7	6												
7	645.5	W 3	27	11	– 0	6	0.2	Nebel	0	3	14		6
7	66.0	NNE 3	27	16	/ +0.5	4	0.05	Nebel	0	0	29		0
9[05]	6												
7	639.2	SW 2	30	12	\ –1.5	9	50	10	8	1	12		4
9[05]	536.9	Stille	25	5	– 0	9	0.25	10	0	7	11		0
7	547.9	NW 4	50	6	\ –0.6	9	1	10	0	12	11		0
7	5												

Luftdruck der Bergstationen nicht auf Schwere und Meeresspiegel reduziert

KÜSTENSTATIONEN UND FEUERSCHIFFE

CHMITTAG UND ABEND DES VORTAGES

2p: WSW 2–4, leicht bewölkt, See 2
7p: W 1–3, " " " " See 3
2p: 764.1, WSW 3, " " 20°, Sicht 20 km, See 1
7p: 764, WSW 3, " " 16, Sicht 10 km, See 1
2p:
7p: S 2, bedeckt, See 3
2p:
7p:
2p: 765.5, WSW 2, " 21°, Sicht 20 km, See 0
7p: 66.8, WSW 3, " 21°, " 20 " " 0
2p: 764.6, WSW 3, " 21°, W.T. 18°
7p: 761.7, W 3, " 17°, See 3, W.T. 18°
2p: W 2, leicht, See 2, L.T. 18°, W.T. 20.2°
7p: WNW 4, bewölkt, See 3, " 17.3, " 19.8°
2p:
7p: W 2, wolkig, See 2, Sicht 12 Seem.
5p: 761.8, W 3, " 21°

HEUTE MORGEN

8a: Still, heiter, ganz Sicht, See 1
11a: W 1, heiter, " " " 2
8a: 764.4, WNW 1, " 17°, Sicht 20 km, See 0
11a: 66.–, NW 1, " 20°, " 30 " " 0
8a: NNW 1, bedeckt, See 3
11a: NW 1, " " See 3
8a: SW 2, leicht bewölkt, See 2
11a:
8a: 769.5, W 3, " 19°, Sicht 20 km, See 1
11a: 71.0, WNW 3, " 20°, " 30 " " 0
8a:
11a:
8a: W 1, heiter, See 1, L.T. 20.0°
11a:
8a: N 3, Regen, See 3, Sichtw. 8 Seem., L.T. 17.2, W.T. 18.4°
11a: " 1, bedeckt, " 2, Bewölkung Stratus
11a: 765.2, SW 2, " 22, " 20°

HEUTE MORGEN 8 UHR

DEUTSCHE STATIONEN	Uhrzeit	Luftdruck	Wind	Wetter	Temperat.	Luftdruck Charakter. u. Änder.	W	Schwere in kn	Wolken (in Zehntel)	Rel. Feucht.	Niederschlag	Minimum	Seegang	Wolkenhöhe
Borkum	8			01	17	/ +1.5	6	20	2	9	2	–	–	5
Wilhelmshaven	8	66.2	ESE 2	01	16	/ +1.0	5	10	2	9	2	13		5
Helgoland	8	65.7	Stille	wolkig	18								3a	
Altenwalde	8	65.6	WNW 2	16	17	/ +1.5	6	10	8	9	3	13		6
Bremen	8	67.0	W 1	01	15	/ +1.0	1	10	5	9	0	13		3
Hamburg	8	65.8	W 2	10	16	/ +1.0		4	9	9	2	15		4
Groß-Borstel	8		WSW 2	15	16		3	2	10	9	3	15		2
Kiel	8	65.7	W 2	01	17	∫ +0.5	0	–	5	9	0	15		6
Warnemünde	8	65.2	NW 1	11	18	/ +1.0	1	20	10	7	0	–	I	5
Swinemünde	8	68.3	Stille	51	19	∫ +1.0	6	2	10	9	3	15		4
Pegenwaldermünde	8	63.4	NE 2	bedeckt	18	/ 0	–	–		9	35	17	II	
Danzig	8	64.3	NNW 3	11	20	/ +1.0	1	20	10	8	0	18		5
Königsberg	8	63.1	ENE 1	01	22	\ 0	0	4	3	7	0	17		6
Memel	8	64.1	Stille	00	21	/ +0.5	0	10	3	7	0		3	9
Aachen	8	68.2	SW 3	11	12	/ +1.0	1	20	10	9	3	13		4
Göttingen	8	66.7	SW 1	00	12	∫ +2.0	5	0.2	1	0	1	10		9
Hannover	8	66.5	WSW 2	00	16	/ +1.5	1	10	4	8	0	14		7
Magdeburg	8	66.1	NW 1	11	17	/ +1.5	6	20	10	7	0.1	14		4
Dresden	8	65.5	NW 2	11	16	/ +1.5	9	20	10	0	23	16		3
Berlin	8	64.9	N 1	11	19	∫ +1.5	9	2	10	8	6	17		5
Grünberg i. Schles.	8	64.6	NW 2	11	19	∫ +2.0	9	20	9	8	18	17		5
Breslau	8	63.1	NNW 3	02	20	/ +1.0	9	20	5	7	0	16		5
Frankfurt a. M.	8	67.6	Stille	11	17	/ +1.0	6	20	9	7	–	14		6
Karlsruhe	7[28]	67.3	SW 2	11	15	/ +1.0	6	20	10	9	5	14		6
Friedrichshafen	8	69.4	NW 2	61	12	/ +1.0	6	20	10	8	32	12		6
Bamberg	8	66.8	W 2	11	14	/ 0	6	20	10	0	11	14		7
München	8	66.2	SW 2	55	12	/ +2.0	6	4	10	0	37	11		6
Kahler Asten 852	8	–	W 3	23	11	– 0	2	0.5	Nebel	0	0	9		0
Wasserkuppe (Rhön) 950	8	687.0	NNW 2	25	9	/ +1.5	4	0.2	Nebel	0	2	9		–
Feldberg im Taunus 801	8	697.9	NNW 3	11	10	/ +1.0	\	20	9	0	0	9		5
Brocken 1142	8	667.9	NNW 4	27	9	/ +1.0	6	0.2	Nebel	0	0	8		6
Fichtelberg 1218	8	671.5	NNE 3	30	11	/ +1.5	6	0.05	10	0	20	10		0
Säntis 1606	7[05]	6												
Feldberg Schwarzw. 1493	7[05]	642.2	SW 1	25	6	/ +1.0	6	0.5	Nebel	0	32	4		0
Zugspitze 2964	7[15]	535.6	NW 3	29	–3	∫ +0.5	9	0.05	10	0	⊘	–3		0
Säntis 2500	8	567.2	NE 4	61	–1	– 0	7	0.2	10	0	28	–2		0
Sonnblick 3106	8	5												

Seehöhe in Metern

Luftdruck der Bergstationen nicht auf Schwere und Meeresspiegel reduziert

Nachdruck und Verwertung für öffentliche Vorhersage verboten!

Mittwoch, d. 12. August 1925.

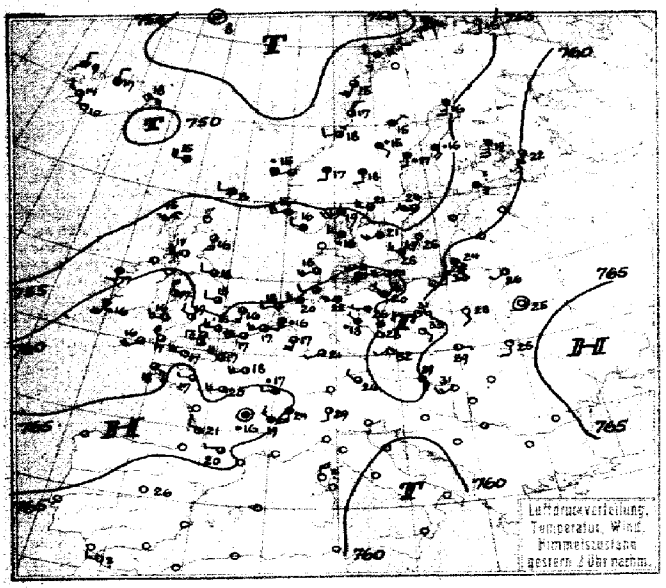

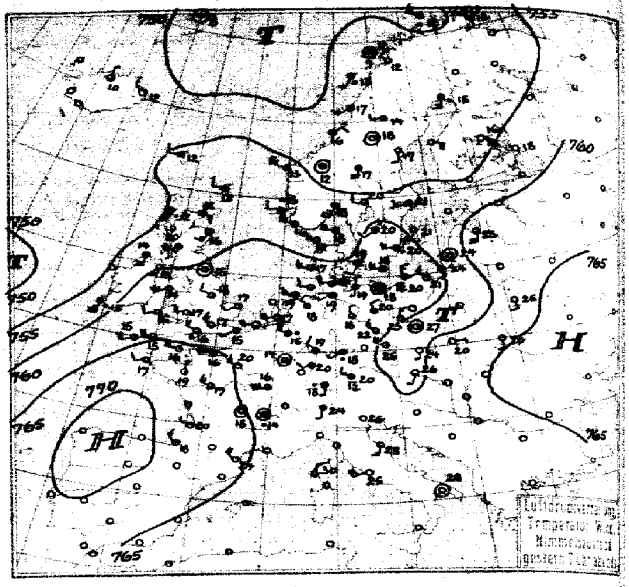

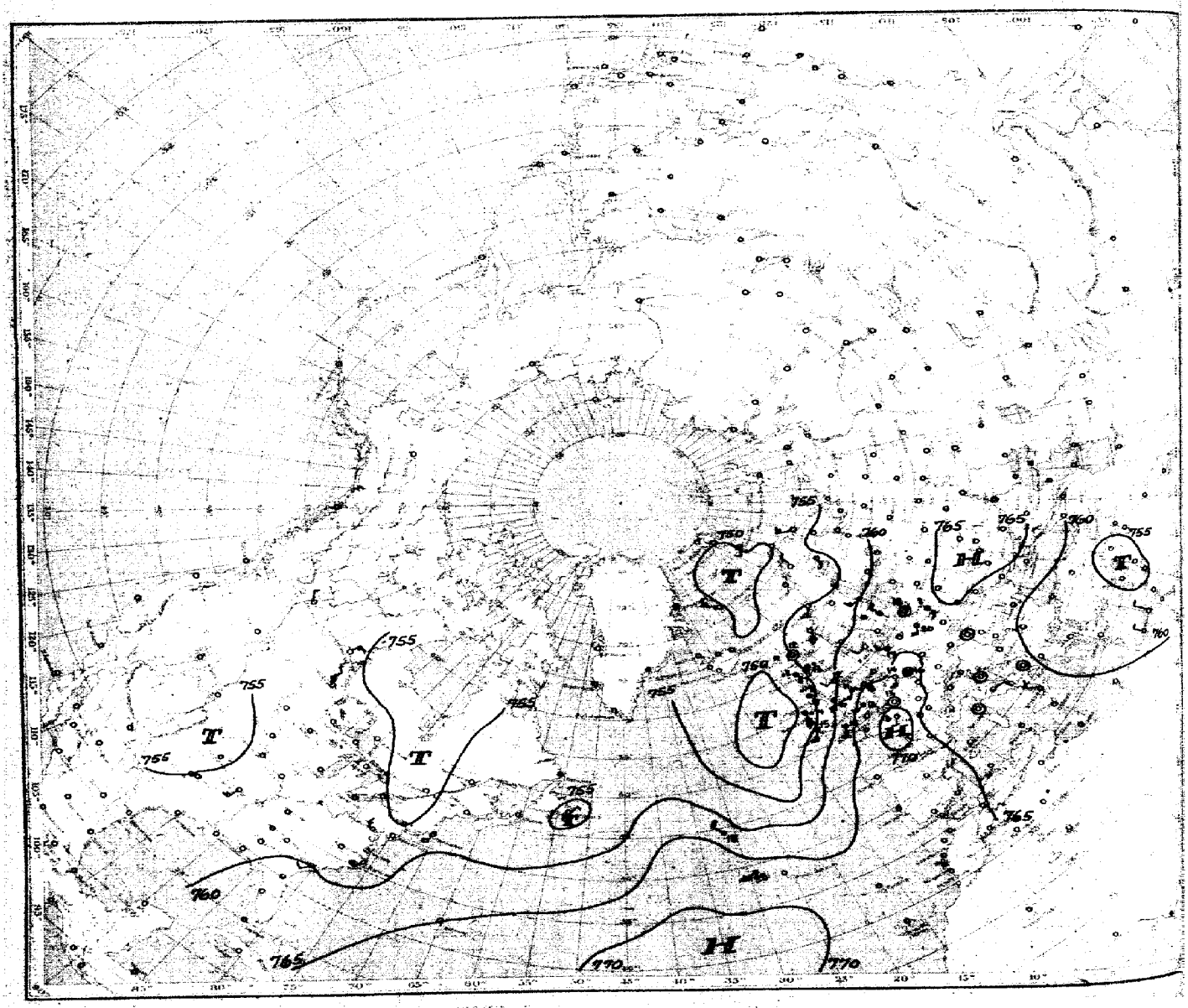

Luftdruck, Temperatur, Wind, Himmelszustand der nördlichen Halbkugel
vom Mittwoch, d. 12. August morgens.

EWARTE

Jahrgang 50 Nr. 224

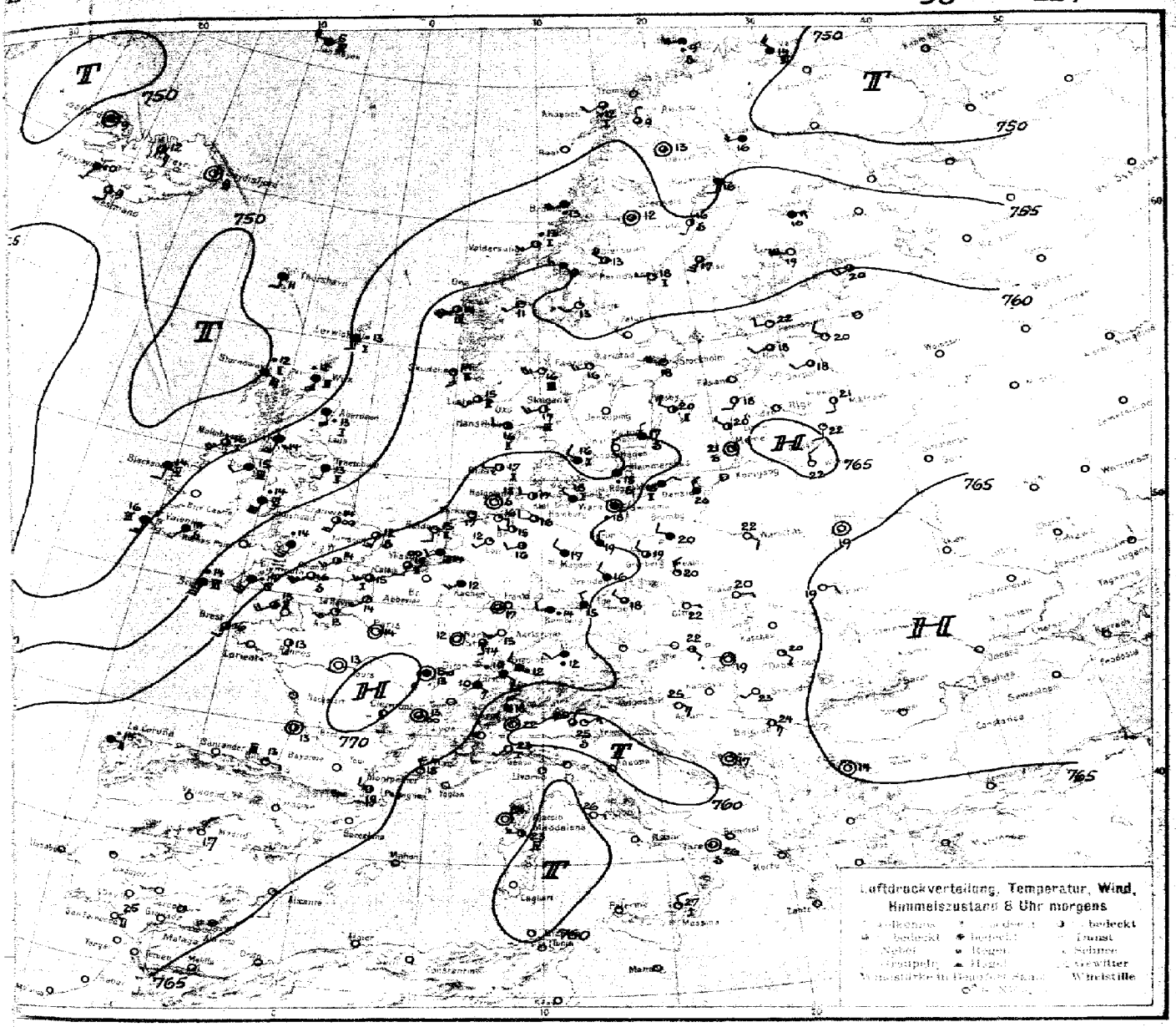

GEMEINE ÜBERSICHT 8 Uhr morgens: Mittwoch, den 12. August 1925

Infolge einbrechender kalter Luftschichten und durch primäre Einwirkung unterstützt, hat sich das gestern über Frank- liegende Hochdruckgebiet stark erhöht und ist schnell ostwärts vorgedrungen, sodaß heute ganz Mittel- und Südosteuropa hohen rdruck aufweisen. Die ozeanische Depression hat sich weiter vertieft und ist heute mit ihrem Kern westlich von Schottland zu erkennen dürfte ihren weiteren Weg, dem Temperaturgefälle entsprechend, nordostwärts nehmen und nur in südlich gerichteten Ausläufern das r der Nordsee beeinflussen. Der Rest des Gewitterzuges rief gestern noch in Schlesien und in Bayern elektrische Entladungen starken Niederschlägen, besonders im Alpenvorlande (München 37, Friedrichshafen 32 mm), hervor. Auch in Holstein traten einen Abend leichte Gewitter auf. Das Wetter an der deutschen Küste dürfte zunächst unter der Einwirkung des Hochdruckge- stehen.

ERAUSSICHTEN AN DER DEUTSCHEN KÜSTE für Donnerstag, den 13. August 1925

DER und OSTSEE Auffrischende südliche Winde, heiter bis wolkig, etwas wärmer, trocken, jedoch etwas Gewitterneigung.

OSTSEE (Ww. Swinemünde:) Schwache südwestliche Winde, vorübergehend aufklarend, zunächst trocken, wenig Wärmeänderung.

OSTSEE (Ww. Königsberg:) Mäßige nordwestliche Winde, wolkig, zeitweise aufklarend, Niederschläge, kühl. 5.

Warnungen

burg, Deutsche Seewarte Apparelle. Abt. III. Georgii Blaudruck: Hartung & Co., Hamburg

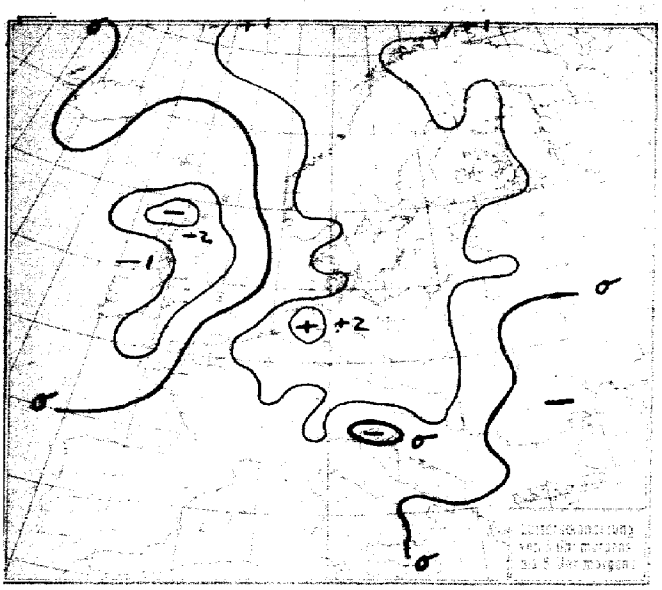

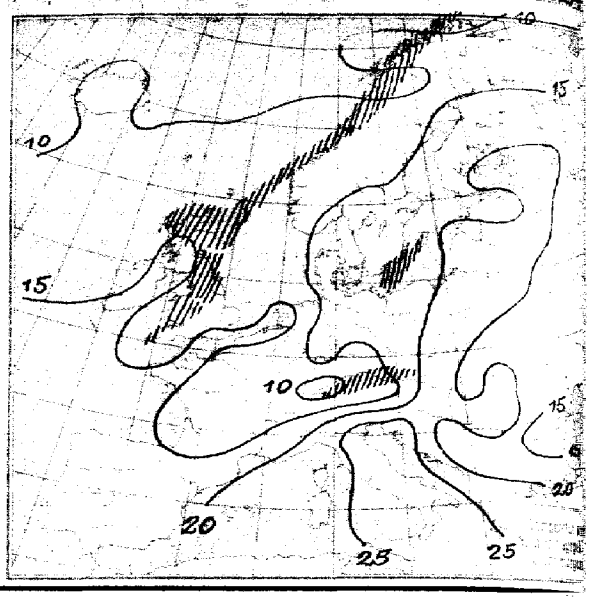

NACH AUFZEICHNUNGEN DER REGISTRIERAPPARATE ZU HAMBURG SEIT GESTERN 8 UHR MORGENS (M. E. Z.)

STUNDE		9	10	11	12m	1	2	3	4	5	6	7	8	9	10	11	12n	1	2	3	4	5	6	7
Thermograph		17.8	17.6	17.9	18.6	18.6	19.8	19.9	20.0	19.9	18.6	18.5	18.4	17.8	15.8	15.5	16.0	16.1	15.9	15.9	15.9	15.7	15.7	15.7
Barograph		58.9	57.2	57.4	57.8	58.0	58.3	58.1	58.3	58.4	58.4	58.8	59.2	59.6	59.5	59.9	60.2	60.6	60.5	61.0	61.4	61.6	61.7	62.0
Anemograph	Richtung	WSW	WSW	SW	SW	SW	SW	SW	SW	SW	SW	SW	SW	WSW	N	N	N	W	NW	WNW	WNW	WNW	WNW	WNW
	m. p. S.	5.0	3.8	2.5	4.0	5.5	3.5	4.0	4.0	4.0	3.8	3.5	3.3	2.8	1.8	5.0	2.5	1.5	2.2	2.0	2.5	3.0	2.5	3.0
Regenmesser		nicht registriert																						
Sonnenscheindauer in Std.		—	—	—	—	5	—	—	—	—	—	—	—	—	—	—	—	—	—	—	—	—	—	—

AUFSTIEGE

STATION Wind in m/S.	Seehöhe	Zeit	Bodem	200	500	1000	1500	2000	2500	3000	3500	4000	4500	5000	Bemerkungen
							Nachtrag v. 10. August 1925								
Hindenburg	122m	2p	31.9° 38%		26.0° 42%	21.5° 46%	15.4° 54%	16.5° 39%	11.5° 46%	8.5° 60%	4.5° 60%				Sichtw. bis
			SW 8		SW 11	SW 11	SWzW 12	SWzW 12	SWzW 12	SWzW 13	SWzW 13	SWzW 14	ci, a-str.		" " 40
							v. 11. August								
"	"	8a	24.8° 65%	23.1° 58%	23.7° 51%	20.4° 54%									
			NNW 3	NW 3	NW 9	NWzN 2	ci	ci	str, a	str, a-cu					" " 10
Duxford	—	8a	—	16.7° 75%	14.4° 85%	10.0° —	8.3° —	4.4° —	0.6° —	2.8° —	≈	—10.6	—	—16.7°	
Abisko	—	8a	≈	≈	ESE 2	NW 2	WNW 3	SW 6	SW 5						
Stockholm	—	8a	≈	SE 13	SzW 15										
Holyhead	—	2p	≈	SW 6	SW 6	SWzW 6	WzS 9								
Andover	—	2p	≈	WNW 5	NWzW 5	NW 7									
Farnborough	—	2p		W 5	W 5	WNW 5	WzS 4	WzS 4							
Karlsruhe	—	2p	NW 2	WzS 6	NNW 6	N 2	SWzW 3	SWzW 4	SW 4		mi 17	80 m			" " 50
Frankfurt	—	11a	WNW 2	NEzE 2	NE 5	SE 1			str	330m					" " 50
Romilly	—	7p	≈	≈	SW 2	SWzW 8	W 11	SWzW 8							
Orleans	—	7p	≈	≈	WzN 12	WzN 9	WzN 11	WNW 9							
Mainz	—	7p	≈	≈	WzN 8	SWzW 6	SWzW 5	SW 6	≈	SW 4					
Leuchars	—	7p	—	SWzW 7		SE 9	SW 12	SWzS 8							
Holyhead	—	7p	—	SWzS 13	≈	SW 9	WNW 7	WNW 9							
							Heute Morgen								
Friedrichshf.	400m	7a	11.3° 79%	≈	≈	7.7° 67%	3.7° 85%	1.6° 97%	—0.4° 98%	—1.6° 98%	—2.8° 76%				Sichtw. b. 20 km
			NWzW 4			SWzW 5	WNW 4	NNW 4	NEzN 7	NEzN 7	NEzN 8	Regen			
Rostock	37m	6a	NWzN 6	≈	NWzN 7	NW 4	WzS 2	SWzW 2	SW 3	WNW 3	str	cu 2400 m	cu-mi	cu	
Königsberg	-	6a	ESE 2	SEzE 6	SEzS 4	S 1 E 3	SSE 7	SzW 9	SzW 10	SSW 8					" " 4
Dessau	-	9a	≈	NW 8	NWzN 6						str 300m				" " 1
Aachen	-	6a	SW 8	≈	SWzW 9						mi 500 m				" " 4
Bremen	-	6a	W 2	≈	WzW 3	W S	W 5								
Leipzig	-	7a	SSW 2	NW 4	NzW 6	N 3									
Hindenburg	122m	8a	NzW 3	N 6	NzE 7	N 7	≈	NE 4	NNW 4	NW 4	a-str, cu-mi				" " 10
Breslau	-	7a	NW 3	NW 8	NNW 6	NNW 8	NW 9	NWzW 5	NWzW 10	WzS 6					" " 50
Dresden	-	6a	NW 3	NWzN 6	NWzN 6	NNW 6	NW 8				mi	str 600 m			" " 10
Hbg. (Gr. Borstel)	17m	11a	WSW 3	≈	W 3	W 3	WNW 4	WNW 4	WNW 4	WNW 8	WzS 7	WzS 6			" " 10
Freiburg	-	8a	SE 1	NNW 3	WNW 3	SSW 5									" " 20
Olmütz	-	8a	E 1	SE 4	SSE 4	SSW 3	SzE 3	S 6	S 1 E 7	SzE 9					" " 20
Königsberg	-	6a	ESE 2	SEzE 6	SEzS 4	SzE 3	SSE 7	SzW 9	SzW 10	SSW 8					" " 4
Tours	-	6a	≈	≈	SW 2	SEzS 5	WNW 7	WzN 8							
Perpignan	-	6a	≈	≈	WzN 11	SW 14	NWzW 16								
Calais	-	6a	≈	≈	WNW 7	SW 6	SWzW 10	SWzW 9							
Lyon	-	6a	≈	≈	NNW 5	NzW 5	NzE 7								
Shoeburyness	-	8a	≈	SW 10	SWzW 11	SWzW 11	SW 17	SW 14							
Cranwell	-	8a	≈	SW 13	SW 13	SWzW 14	SWzW 15								
Warschau	-	8a	≈	≈	S 6	SSE 9	SE 9	SE 5	≈	SE 6	≈	ESE 7			
Krakau	-	8a	≈	≈	NNW 1	NNW 5	N 3	NE 2	≈	ENE 3	≈	ENE 2	≈	ESE 3	
Posen	-	8a	≈	≈	NNE 10	N 8	SSE 8	WNW 15	≈	S 14	≈	SSW 20	≈	S 19	

Mittwoch, den 12. August 1925

STATION	MORGEN Luftdruck	Wind	Wetter	Temperat.	Luftdruck Charakter. u. Änder.	W	Sichtweite in km	Wolken (in Zehnteln)	Rel. Feucht	Niederschlag	Minimum	Seegang
Rochefort												
Bayonne	68.8	SE 2	51	10	~ +0.5	9	20	10 mi	6	61	10	
Bordeaux	68.5	SE 3	10	10	— 0	9	50	10 mi	9	23	10	
Clermont												
Dijon	69.2	Stille	25	13	+ 1.0	—	2	Nebel	—	2	11	—
Calais	67.0	WSW 3	11	16	+ 1.0	—	20	7	—	92	—	I
Brest	66.0	SSW 3	11	16	— 0	—	20	9	—	0	15	—
Paris	68.9	Stille	01	14	+ 0.5	—	4	W Bluemig	—	72	11	—
Perpignan	67.3	WNW 1	01	13	~ 0	—	2	4	—	0	15	—
Rennes	68.1	SSE 1	01	13	— 0	—	20	5	—	0	10	—
Straßburg	69.5	SSE 1	11	14	+ 1.0	—	10	8	—	5	13	—
Toulouse												
Tours	69.3	Stille	01	13	+ 0.5	—	2	10	—	0	10	—
Ajaccio	61.9	Stille	01	24	+ 0.5	—	20	10	—	0	—	S
Le Havre	67.8	SW 3	01	13	+ 0.5	—	1		—	0	—	I
Marignane	66.0	NNW 4	01	18	— 0	—	50	2	—	0	16	—
Nancy	69.1	Stille	—	12	+ 1.0	—	1	—	—	02	11	—
Lerwick	58.0	S 2	55	18	— 0.5	6	10	10 mi	9	1	—	16
Renfrew	53.8	SSW 4	55	14	— 1.5	6	4	10 mi	9	13	13	—
Cranwell	63.3	SSW 4	22	14	— 0.5	1	50	9	9	9	14	—
Scilly	60.8	SSW 6	55	14	— 1.5	6	50	10 mi	9	11	—	II
Wick	53.8	SSE 4	51	12	— 1.0	6	50	10 mi	9	5	—	II
Malinhead	51.3	SW 5	16	16	— 0.5	6	50	7	8	18	—	I
Tynemouth	58.9	SSW 2	13	13	— 1.0	0	20	10 mi	8	0	—	II
Pembroke												
Roches Point	57.6	SW 1	11	14	— 0	6	2	10	0	8	—	3
Croydon	65.7	SW 3	10	14	— 0.5	1	20	6	9	1	10	—
Aberdeen	55.7	SSE 4	55	13	— 1.5	6	10	10 mi	9	2	—	I
Valentia	55.1	S 3	11	16	— 0	6	10	10	0	15	—	II
Plymouth	63.3	SSW 6	55	14	— 1.0	6	4	10 mi	9	3	—	II
Guernsey	65.9	SW 4	12	15	— 0	0	50	9	8	0	—	II
Stornoway	49.6	SE 6	55	12	— 2.0	6	2	10	0	15	—	II
Holyhead	57.5	SSW 6	45	14	— 1.0	6	4	10 mi	0	3	—	II
Donaghadee	58.0	SW 5	13	15	— 1.0	6	50	10	9	6	—	II
Yarmouth	65.1	SSW 3	02	12	+ 0.5	0	20	2	8	00	—	3
Blacksod	52.9	S 2	11	14	— 0	8	20	10	8	38	—	II
Calshot	65.4	SW 5	12	16	— 0	1	50	8	9	02	—	3
Thorshavn	51.9	S 2	16	11	— 0.5	6	10	10	0	0	—	
Seydisfjord	52.3	Stille	00	8	— 0	0	0.2	2				
Acureyri	51.4	SE 3	11	12	+ 0.5	1	4	9				
Isafjord	50.6	Stille	16	9	— 0.5	5	20	10				
Reykjavik	52.6	SSW 1	11	10	— 0	2	50	10	6	10	—	
Vestmannö	53.8	S 2	11	9	+ 0.5	1	10	8				
Alexandrovsk												
Archangelsk												
Ust-Zylma												
Matochkin-Sharr												
Dickson												
Petersburg												
Tscherdyn												
Moskau												
Kasan												
Kiew												
Ufa												
Saratow												
Orenburg												
Odessa												
Sewastopol												
Astrachan												
Emba												
Batum												
Baku												
Tobolsk												
Omsk												
Tashkent												
V. Imbatskoe												
Tomsk												
Irkutsk												
Jakutsk												
Wladivostok												
Tanger												
Agadir												
Bou Denib												
Oran												
Algier												
Setif												
Tunis												
Aleppo												
Beyruth												

NORD-AMERIKA 2 UHR NACHTS

	Luftdr.	Wind		Luftdr.	Wind		Luftdr.	Wind		Luftdr.	Wind		Luftdr.	Wind
	55-	NE 1	La Paz	59-	N 3	Bermuda			Duluth			Tatoosh		
			Edmonton	58-	NW 1	Key West			Huron			San Francisco		
			Nantucket	57-	S 4	Little Rock	67-	S 3	Salt Lake City			San Diego		
			Washington	58-	NW 3	Nashville			Helena			Forth Worth		
			Hatteras	58-	SW 4	Cleveland			Denver			El Paso		
	58-	NW 3	Charleston	61-	SW 2	Chicago	59-	—	Roseburg			Belle Isle		

STATION	GESTERN NACHMITTAG						GESTERN ABEND								STATION	GESTERN NACHMITTAG						GESTERN ABEND							
	Luftdruck	Wind	Wetter	Temperat.	W	Sichtweite in km	Luftdruck	Wind	Wetter	Temperat.	W	Sichtweite in km	Niederschlag	Maximum oder Minimum		Luftdruck	Wind	Wetter	Temperat.	W	Sichtweite in km	Luftdruck	Wind	Wetter	Temperat.	W	Sichtweite in km		
Wien															Turin													
Zürich	–	N 2	12	22	1	>50	63.5	NW 1	16	15	6	20	15	26	Genua													
Bern	–	SSE 3	10	22	2	50	64.3	NW 2	12	17	6	50	0.1	24	Livorno													
Genf	62.6	S 4	11	24	1	20									Ancona							61.4	S 3	00					
Lugano	60.6	E 1	00	25	6	20	60.6	S 1	11	24	2	10	6	30	Maddalena													
Helder	–	WSW 2	11	18	1	20									Messina													
Vlissingen	–	WSW 3	16	17	4	20									Tarent							62.0	Stille	01					
Utrecht	61.9	SSW 2	54	16	6	10	–	WSW 4	00	–	8	20	–	•	Venedig							–	–	–					
Kopenhagen	60.8	SW 3	16	20	1	50	61.1	SSW 2	13	19	1	20	0.1	I	Rom							62.2	WSW 4	01					
Skagen	57.2	W 3	20	18	1	4	58.3	W 3	11	18	5	10	1	III	Malta													
Hanstholm							58.3	W 3	11	17	2	50	⊘	III	Madrid	63	– 1	wolkenl.	26									
Blavandshuk	55.3	SW 3	11	18	1	50	60.6	W 3	11	17	1	50	0	II	La Coruña													
Hammershus	60.4	WSW 4	11	21	5	50	61.6	W 3	06	18	5	20	2	I	Mahon													
Abisko							52.1	NW 2	10	12	2	50	2	12	Malaga													
Haparanda	54.5	S 3	11	16	2	20	53.0	S 3	05	15	6	10	4	13	Horta													
Stensele	52.7	NE 1	13	15	2	10	52.7	W 1	10	14	6	50	9	16	Rochefort													
Oestersund	52.6	SE 1	50	15	4	20	52.4	Stille	01	18	5	>50	3	18	Bayonne	68.8	– 4	11	–	–	10	69.3	NW 3	01		18		50
Hernösand	52.2	S 1	65	17	6	2	52.6	S 1	11	17	6	>50	6	II	Bordeaux	63.2	WNW 2	11	21	–	>50	68.3	WNW 1	01		20		50
Särna	51.4	S 2	11	18	–	–	52.4	S 4	10	17	2	>50	2	20	Clermont	66.1	Stille	50	16	–	10	66.4	Stille	11		18		50
Karlstad	54.8	W 3	10	21	6	–	54.9	W 2	11	20	1	–	0.3	22	Dijon	65.6	W 1	50	17	–	20	65.6	WSW 6	11		16		50
Stockholm	53.9	WSW 3	12	24	1	20	53.2	WSW 2	02	21	1	10	0	25	Calais	61.8	WSW 6	11	17	–	50	66.1	SW 1	11		15		50
Jonköping	57.6	SW 3	11	21	6	20	60.1	SW 2	11	20	6	20	⊘	23	Brest	64.8	SE 3	11	18	–	50	66.6	WSW 2	11		17		–
Wisby	56.6	SSW 5	01	25	6	>50	59.5	SSW 3	12	21	0	>50	0	III	Paris	63.5	WSW 3	11	19	–	50	64.8	WNW 3	01		20		50
Kalmar	58.0	WNW 3	12	25	0	–	60.5	W 3	54	20	0	–	1	IV	Perpignan	65.0	NW –	11	22	–	50	66.0	WNW 4	01		24		50
Gällivare	51.2	NW 3	55	16	6	10	51.2	Stille	35	17	1	>50	0.2	19	Rennes	65.1	W 0	11	17	–	50	66.4	N 1	11		19		50
Karlshamm															Straßburg	62.6	SSW 3	37	12	–	60							
Bjuröklubb	54.1	S 2	27	15	3	0.5	53.0	S 2	55	18	6	10	8	7	Toulouse	67.3	W 1	11	20	–	50							
Quade Hook															Tours	64.9	WSW 3	11	20	–	50	67.0	WNW 3	41		17		50
Spitzbergen	53.9	NE 1	10	9	2	4	57.7	WNW 1	12	7	2	20	⊘	17	Ajaccio	61.4	N 4	01	–	–	>50	67.1	NNE 2	11		30		50
Ingö	50.1	S 3	12	14	2	50	49.4	WNW 3	50	12	2	4	0.1	5	Le Havre	63.4	WNW 4	11	17	–	50	65.6	W 6	11		16		50
Valdersund	51.8	WSW 2	12	18	1	50	52.5	NE 2	12	16	2	>50	0	5	Marignane	63.5	Stille	20	23	–	50	64.2	NW 5	01		21		50
Kinn	53.9	WSW 6	25	15	5	20	55.7	WNW 5	13	13	7	20	6	III	Nancy	64.5	WSW 1	11	15	–	20	65.5	Stille	35		14		50
Lister	55.6	WNW 2	16	16	6	20	53.3	WSW 5	11	16	7	50	1	IV	Lerwick	59.3	– 2	10	15	2	20	56.6	W 2	01		13	0	50
Bären-Insel	62.1	SE 4	29	4	4	0.05									Renfrew	56.2	WSW 4	01	19	0	50	58.6	SW 4	11		20	2	50
Andänes	52.0	W 2	16	11	6	>50	52.1	Stille	10	12	2	>50	6	5	Cranwell	57.0	W 2	11	15	1	50	62.4	WNW 2	00		18	1	50
Röst	52.0	SSW 3	11	15	1	20	57.8	SSW 1	30	13	5	10	⊘	5	Scilly	67.4	SW 4	11	16	1	>50	64.6	WSW 4	11		15	1	20
Jan Mayen	49.3	Stille	11	8	2	50	49.4	Stille	11	8	2	20	0	I	Wick							57.1	ESE 3	11		12	5	20
Färder	55.2	SW 6	11	15	1	50	55.9	SW 5	11	18	1	50	0	III	Malinhead							56.8	> 4	12		14	1	50
Vardö	54.2	S 1	11	15	1	>50	52.5	S 2	11	13	5	>50	⊘	III	Tynemouth	63.6	W 2	12	18	0	20	60.2	Stille	86		15	4	10
Brönnö	51.9	NNE 2	17	13	1	>50	52.4	SW 3	11	13	1	>50	0	–	Pembroke	62.3	WSW 3	01	16	0	50	62.6	WSW 2	12		13	0	50
Utsire	55.3	WSW 4	14	15	5	50	52.2	W 2	54	13	6	>50	1	II	Roches Point	62.0	SW 2	11	16	2	50	61.3	SW 3	82		14	4	20
Dombas	51.2	S 2	12	17	1	>50	53.6	Stille	13	12	2	20	⊘		Croydon	61.6	W 3	54	15	5	20	63.7	NW 3	12		17	5	50
Helsingfors	–	ESE 4	31	–	–	–									Aberdeen	59.6	SSE 5	11	16	1	50	57.8	SSW 3	11		16	1	50
Vasa	54.1	SSE 4	31	14	6	>50	–	–	–	–	–	–	–	–	Valentia	60.6	SSW 4	30	16	5	40	58.1	S 5	51		15	6	10
Kuopio	58.8	S 5	12	18	1	>50	59.1	SE 6	00	16	1	4	–	20	Plymouth	63.5	NW 4	00	19	0	50	64.5	WSW 4	13		15	1	50
Dorpat															Guernsey	63.8	W 5	00	17	1	50	65.7	W 4	02		16	0	50
Riga							61.1	S 4	11	23	2	10	0	25	Stornoway	65.3	SW 3	11	15	1	20	58.8	S 4	51		12	2	10
Warschau	62.1	SSE 2	31	25	0	10	62.0	SSE 2	01	25	–	50	0	25	Holyhead	61.1	NW 4	02	17	0	>50	61.5	SW 5	12		14	8	50
Lemberg	64.5	S 2	01	25	0	20	64.8	S 1	00	20	0	4	0	25	Donaghadee							63.8	S 2	11		15	1	50
Pinsk	63.6	Stille	01	25	0	4									Yarmouth	60.8	S 3	16	16	1	20	62.6	SW 2	01		13	5	30
Wilna	62.1	SW 1	00	26	–	–									Blacksod	57.1	S 2	17	17	2	50	58.2	S –	–		–	6	20
Krakau	61.2	E 1	00	20	0	10									Calshot	62.3	NW 2	42	15	5	20	64.1	WNW 4	54		16	5	50
Posen	58.9	SE 2	01	33	0	10									Thorshavn	55.5	W 4	11	15	1	>50	55.0	W 2	00		12	0	50
Prag	58.3	WSW 1	31	32	0	20	58.2	WNW 4	00	25	1	20	0	33	Seydisfjord	61.7	E 3	01	14	0	0.2	61.2	NW 2	00		12	0	50
Eger															Acureyri	61.0	W 2	11	17	–	–	61.1	N 1	11		10	1	4
Preßburg	60.7	SE 3	01	29	0	20	60.8	SSW 1	01	28	0	20	0	30	Isafjord	63.1	N 2	10	9	2	0.1							
Kaschau	62.4	S 1	01	25	0	20	62.4	S 2	01	23	0	–	0	27	Reykjavik	61.8	WNW 2	11	14	1	20							
Olmütz	60.3	SSE 3	01	28	0	60	60.0	S 1	01	24	0	60	0	–	Vestmanno	62.6	WNW 2	01	10	0	60							
Budapest																												
Belgrad																												
Serajewo																												
Agram																												
Sofia																												
Athen																												
Korfu																												

SCHIFFSMELDUNGEN

Datum	Zeit	Breite	Länge v. Gr.	Luftdruck	Wind	Wetter	Temper. Luft	Temper. Wasser	W	Sichtweite in km	Wolken (in Zehnteln)	Seegang	Dünnung aus	Datum	Zeit	Breite	Länge v. Gr.	Luftdruck	Wind	Wetter	Temper. Luft	Temper. Wasser	W	Sichtweite in km	Wolken (in Zehnteln)	Seegang
11. 8	8a	60.3	15.0 W	55	W 1	16				4		I	E	12. 8	2a	46.8	20.4 W	67	NW 4	12	18	18	1	50	10	SW 1
" "	"	60.7	14.4 W	62	SW 1	12				20		I	–	" "	"	47.N	23.1 W	58	WNW 6	13	–	–	1	20	10	NW 3
" "	"	56.8	57.2 W	50	N 3	02	11	8	2	10	10 ~	II	SW	" "	8a	48.2	25.2 W	64	W 5	00	17	17	5	20	2	SW 2
" "	"	48.7	47.8 W	54	SW 6	08	18	13	2	50	1 ~	III	SW	" "	2a	50.3	29.0 W	51	SW 6	54	16	15	–	10	10	SW 1
" "	"	46.4	23.4 W	55	SW 6	48	18	13	6	10	10 ~	II	W	" "	"	46.6	34.8 W	63	W 4	10	14	13	1	20	3	SW 1
" "	2a	46.6	46.4 W	69	SW 7	58				4		II	W													
" "	"	64.2	34.3 W	56	W 4	11				20		I	W													
" "	"	49.8	22.8 W	58	WSW 6	14				20		5	W													
" "	"	50.8	29.4 W	53	WSW 6	10				20		II	SW													
" "	8a	48.3	26.4 W	54	WSW 6	14				20		II	W													
" "	7p	45.5	33.7 W	41	WNW 5	12	21	20	7	50	7 ~	II	NW													
" "	"	45.5	41.5 W	54	WNW 7	12	19	18	8	20	8 ~	I	SW													
" "	"	45.	52.1 W	57	WSW 7	12	18	16	1	20	5 ~	IV	W													
" "	"	42.6	30.1 W	55	NNW 7	09	19	18	0.5	3	10 ~	IV	NW													
" "	2p	50.	16.8 W	56	SSW 7	48	17	16	–	4	10 ~	V	–													
" "	"	49.2	24.2 W	53	WSW 6	05	19	16	–	20	– – –	I	SW													
" "	7p	46.4	30.5 W	61	W 4	00	20	18	–	50	2 ~	I	W													
" "	8a	45.6	21.2 W	54	SW 5	48	17	15	–	10	9 ~	VI	SW													
" "	2p	48.6	31.5 W	56	WSW 8	17	19	18	4	50	5 ~ ~ ~	VII	SW													
" "	"	48.3	23.4 W	56	SW 4	08	16	17	–	20	5 ~	I	SW													
" "	7p	49.0	33.0 W	58	WNW 7	11	19	19	2	20	7 ~ ~ ~	II	W													
" "	"	60.2	13.6 W	53	ENE 2	00				50	~ ~ ~	I	E													

WETTERBERICHT
DER
DEUTSCHEN SEEWARTE

JAHRGANG 50, Nr. 225 VERLAGSORT HAMBURG Donnerstag, 13. August 1925

Mitteleuropäische Zeit — **Luftdruck** reduziert auf 0° Temperatur, Meeresspiegel und Schwere in 45° Breite — **Temperatur** in Celsius-Graden — **Windstärke** nach Beaufortskala (12 = Orkan) — **Wetter:** 00 bis 09 wolkenlos bis halb bedeckt; 10 bis 19 halb bis ganz bedeckt; 20 bis 29 Dunst oder Nebel; 30 bis 39 Schauer; 40 bis 49 Rieselregen; 50 bis 59 sonstiger Regen; 60 bis 69 Schnee; 70 bis 79 Graupel oder Regen und Schnee gemischt; 80 bis 89 Hagel; 90 bis 99 Gewitter — **W** = Witterungsverlauf seit der letzten Beobachtung: 0 = wolkenlos bis halb bedeckt, 1 = wolkig, 2 = anhaltend ganz bedeckt, 3 = Dunst oder Nebel, 4 = dichter Nebel, 5 = Schauer, 6 = Regen oder Rieselregen, 7 = Schnee, 8 = Graupeln oder Hagel, 9 = Gewitter — **Relative Feuchtigkeit:** 0 = 95 bis 100 %, 1 = 90 bis 94 %, 2 = 80 bis 89 %, 3 = 70 bis 79 %, 6 = 60 bis 69 %, 5 = 50 bis 59 %, 4 = 40 bis 49 %, 3 = 30 bis 39 %, 2 = 20 bis 29 %, 1 = 10 bis 19 %

GESTERN NACHMITTAG 2 UHR

DEUTSCHE STATIONEN	Uhrzeit	Luftdruck	Wind	Wetter	Temperat.	Luftdruck Charakter. u. Änder.	W	Stärke in Bft	Wolken (in Zehntel)	Rel. Feucht.	Seegang	Wolkenhöhe
Borkum	2	766.5	SW 2	12	21	0	1	20	7 cu	7		6
Helgoland	2	–	SW 2	heiter							I	
Bremen	2	66.6	WNW 1	00	21	0	0	24	4	6		5
Hamburg	2	66.3	WNW 2	01	22	0	1	20	3 cu	5		5
Kiel	2	66.2	W 1	01	21	0	0	5	cu	7		6
Warnemünde	2											
Swinemünde	2											
Rügenwaldermünde	2											
Danzig	2	59.2	N 2	92	21	+0.5	1	20	9 5 cu	8		5
Königsberg	2	63.7	NNE 1	11	24	+1.0	1	20	7	7		6
Memel	2	65.3	N 1	11	21	+0.5	1	10	10 cu	8		
Aachen	2	67.6	SSW 1	11	20	0	1	50	6 5 cu	6		4
Lüdenscheid	2											
Hannover	2	66.7	NW 1	11	23	−0.5	0	50	5 cu	4		7
Magdeburg	2	66.8	Stille	10	21	0	1	20	7 cu	6		6
Dresden	2											
Berlin	2	66.2	NW 3	40	19	+0.5	1	20	10 8 cu	8		1
Grünberg i. Schles.	2	66.1	NNW 2	11	21	0	2	4	10 8 cu	6		5
Breslau	2											
Frankfurt a. M.	2	67.7	SSE 2	11	19	0	1	10	9 2 cu	6		5
Karlsruhe	2											
Friedrichshafen	2											
Bamberg	2											
München	2	67.0	SW 1	40	12	0	5	10	10 ni	0		3
Kahler Asten 832	2	–	SW 2	12	16	0	1	20	7 8 cu	7		4
Feldberg (Baden) 850	2	6										
Feldberg i. Mecklenburg 901	2	6										
Brocken 1142	2	6										
Fichtelberg 1213	2	6										
Schneekoppe 1603	2	6										
Feldberg (Schwarzw.) 1493	2	6										
Zugspitze 2964	2	5	358 N 2	27	−1	0	7	0.05	Nebel	0		0
Säntis 2500	2	5	677 ENE 3	41	0	0	6	0.05	10 shr.	0		0
Sonnblick 3106	2	6										

Seehöhe in Metern

GESTERN ABEND 7 UHR

Uhrzeit	Luftdruck	Wind	Wetter	Temperat.	Luftdruck Charakter. u. Änder.	W	Stärke in Bft	Wolken (in Zehntel)	Rel. Feucht.	Niederschlag	Maximum	Seegang	Wolkenhöhe
7	766.9	SW 2	12	19	0	1	20	6 shr.	7	0	–	I	6
7	–	S 1	heiter									I	
7	66.9	SW 1	01	21	0	0	50	3	6	0	22		5
7	66.6	W 1	00	23	0	0	20	3 shr. cu	4	0	23		6
7	66.3	N 1	00	21	0	1	50	1 cu	5	0	24		7
8	66.9	W 1	01	18	0	0	–	2 shr.	8	0	22		6
8	67.5	E 1	01	19	0	0	50	wolkenlos	7	0	–		
7	66.6	W 1	00	18	0	1	20	1 cu	8	–	21		5
7	65.7	NNE 3	klar	18	+0.4	–	–			–	28	I	
7	65.2	NNW 2	11	20	+0.5	0	20	9	9	0	23		9
7	63.7	N 2	11	22	0	1	10	6	7	●	31		7
7	64.8	Stille	10	25	+0.3	3	4	4 shr.	7	–		S	
7	67.2	SW 3	01	21	0	0	50	1 cu	7	0	22		6
7	66.9	SW 1	00	20	0	0	20.5	wolkenlos	7	0	23		7
7	66.9	NW 1	00	22	0	0	50	1 cu	4	0	24		5
7	66.9	E 1	01	22	0	0	50	1 cu	4	0	24		5
7													
7	66.9	NNW 3	11	15	0	1	20	9	8	–	21		6
7	66.3	N 2	10	21	0	1	10	6	7	0	22		5
7	66.4	NNW 2	00	21	0	1	20	4	7	0	23		7
7	64.7	N 1	11	20	0	2	50	3 shr. cu	8	0	23		6
7	67.2	Stille	11	19	0	1	20	7	6	0	24		6
7	66.4	Stille	10	19	0	1	20	6	6	0	21		6
7	66.4	SE 1	11	19	0	2	50	10 shr. cu	8	0.6	16		7
7	67.6	W 2	51	19	0	6	20	10 cu	9	1.0	18		87
7	67.5	WNW 2	11	18	0	2	4	10 ni	9	4	19		4
7	–	WNW 1	00	18	0	0	20	4 shr	8	0	16		5
7	6												
7	6												
7	6 69.8	NNE 3	11	12	0	1	>50	10 shr. cu	7	0	13		4
7	6 63.9	ENE 4	27	12	0	4	0.05	Nebel	0	6	19		0
7	6												
7	6												
7	5 36.2	SE 3	27	−1	0	6	0.05	10 ni	0	6	1		0
7	5 67.7	NNE 3	41	1	0	6	0.05	10 shr.	0	0	4		0

Luftdruck der Bergstationen nicht auf Schwere und Meeresspiegel reduziert

KÜSTENSTATIONEN UND FEUERSCHIFFE

NACHMITTAG UND ABEND DES VORTAGES

2p: W 1, heiter, gute Sicht, See I
4p: SW 1-3 " " " " II
2p:
7p: 766.2 SE 3 WW 12 " 6. 50 km, See I
2p:
7p: NW 1, heiter, See I
2p:
7p:
2p: 771.0 NNW 3, WW 00, Temp. 20, See 0, Sichtw. 6-20 km
7p: 770.7 SSE 2 " 00 " 20 " 0 " " 20+
2p: 766.2 SW 3 WW 01, Temp. 21, 10 10 m W-T 18
7p: 766.0 WW 3 - 02, " 20 2 cu-shr. W-T 18, See II
2p: SSW 3, heiter, See I W-T 18.4
7p: S 2 " " I " - T 18.3
2p:
7p: NNW 1 " " I Sichtw. 15 km
6p: 765.4 SW 2 WW 02, Temp. 20

HEUTE MORGEN

8a: WNW 1-3 bed. dunig, See II
11a: SW 1-3 " " " I
8a: 766.8 SSW 1 WW 00, Temp. 17, Sicht 10 km, See I
11a:
8a: Stille, heiter, See I
11a:
8a: SW 2, bewölkt See I
11a:
8a: 773.0 SS WW 00, Temp. 25, Sichtw. 4-20 km, See I
11a:
8a: 766.0 SW 3 - 12 " 18°
11a:
8a:
11a:
8a: NNE 1, heiter, See I, Sichtw. 15 km W-T 18.6
11a: Stille " 12 " W-T 18.3

HEUTE MORGEN 8 UHR

DEUTSCHE STATIONEN	Uhrzeit	Luftdruck	Wind	Wetter	Temperat.	Luftdruck Charakter. u. Änder.	W	Stärke in Bft	Wolken (in Zehntel)	Rel. Feucht.	Niederschlag	Minimum	Seegang	Wolkenhöhe
Borkum	8	766.1	SSW 3	11	17	0	2	10	10 a-shr.	9	0	–	I	7
Wilhelmshaven	8	766	SSW 3	11	16	0	1	4	6 a-shr.	8	0	14		6
Helgoland	8	65.9	S 2	bed.	18								I	
Altenwalde	8	67.4	SW 2	12	18	+1.0	1	4	6 a-shr.	8	0	10		5
Bremen	8	68.1	ENE 1	00	17	+0.5	3	4	1 a-shr.	8	0	14		7
Hamburg	8	67.5	SE 1	24	17	+0.5	0	2	Dunst	7	0	14		9
Groß-Borstel	8	–	Stille	25	18	–	3	2	"	8	0	9		9
Kiel	8	67.6	SE 1	01	16	+0.5	0	–	wolkenlos	9	0	14		7
Warnemünde	8	68.3	SE 1	01	18	0	0	20	wolkenlos	8	0	–	S	0.5
Swinemünde	8	67.9	NE 1	12	19	+0.5	0	10	7 cu	7	0	19		6
Rügenwaldermünde	8	67.4	NNE 3	klar	18	+0.4	–	–		8	4	17	I	–
Danzig	8	66.8	NW 3	11	19	+0.5	1	20	10 m	9	0	17		4
Königsberg	8	65.1	NNE 2	12	22	+0.5	1	10	8 shr. cu	7	0	18		4
Memel	8	64.6	Stille	00	20	+0.5	0	20	wolkenlos	8	0		S	0
Aachen	8	67.9	Stille	01	14	0	0	20	8 a-shr.	8	0	12		7
Lönningen	8	62.7	SE 1	00	13	0	0	0.2	2 cu	0	0	9		9
Hannover	8	66.6	SSE 1	01	17	+1.0	3	4	1 cu	7	0	18		9
Magdeburg	8	63.2	E 1	02	18	+0.6	0	10	3 a-shr. cu	8	0	13		6
Dresden	8	67.9	NE 2	15	16	+0.5	4	10	10 cu	10	–	15		0
Berlin	8	67.9	NE 2	01	19	+0.5	0	4	wolkenlos	7	0	16		9
Grünberg i. Schles.	8	68.7	N 3	10	16	+0.5	3	10	9 shr	9	0	19		5
Breslau	8	66.2	NNW 3	11	17	+0.5	2	10	10 r	9	0	15		5
Frankfurt a. M.	8	68.3	SSW 1	11	17	0	1	4	10	8	0	17		5
Karlsruhe	7	67.0	WNW 1	11	15	0	1	10	10 shr.	8	0	13		5
Friedrichshafen	8	67.4	E 1	10	19	0	1	>50	7 shr.	8	0	10		6
Bamberg	8	62.5	SW 2	11	16	0	6	20	10 shr.	9	7	14		7
München	8	67.9	Stille	11	19	0	1	20	10	9	4	11		3
Kahler Asten 832	8	–	E 2	00	15	0	0	20	1 cu	7	0	11		4
Feldberg (Baden) 950	8	6 88.2	ENE 2	11	12	0	5	10	10 z shr.	0	1	9		7
Feldberg im Isarmo. 901	8	6												
Brocken 1142	8	5 61.0	WSW 3	00	12	0	0	50	5 a-shr.	7	0	10		9
Fichtelberg 1213	8	6 66.6	ENE 3	23	11	+0.5	4	0.05	Nebel	0	1	10		0
Schneekoppe 1603	7	6												
Feldberg (Schwarz. 1493	7	6 41.3	NE 3	01	8	0	0	>50	1 cu-shr.	8	–	5		7
Zugspitze 2964	7	5 36.1	E 3	11	1	0	6	2	9 a-shr.	9	0	-2		3
Säntis 2500	8	5 67.4	NE 4	01	3	+0.5	0	10	3 " cu-ni	4	1	0		6
Sonnblick 3106	8	5												

Seehöhe in Metern

Luftdruck der Bergstationen nicht auf Schwere und Meeresspiegel reduziert

Nachdruck und Verwertung für öffentliche Vorhersage verboten!

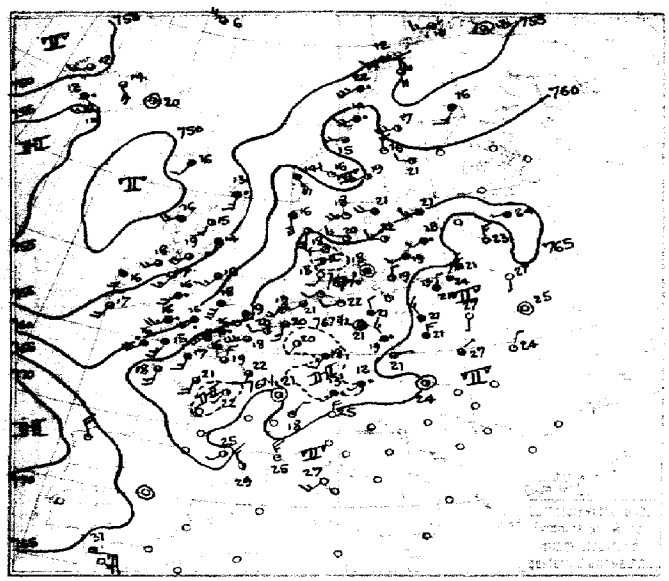

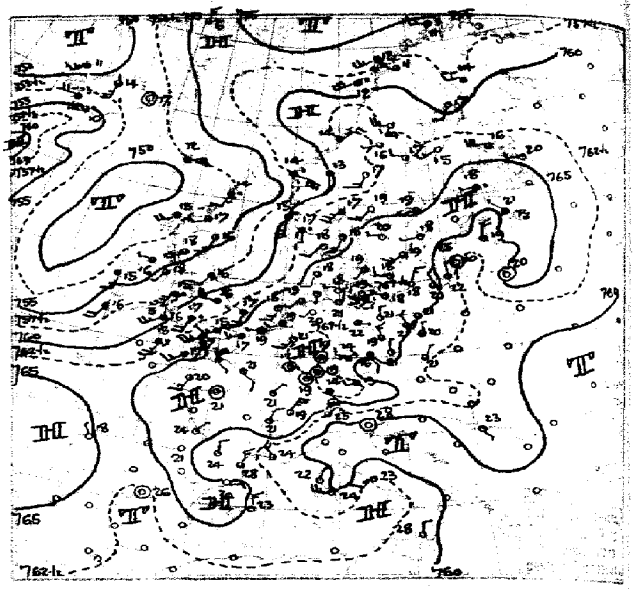

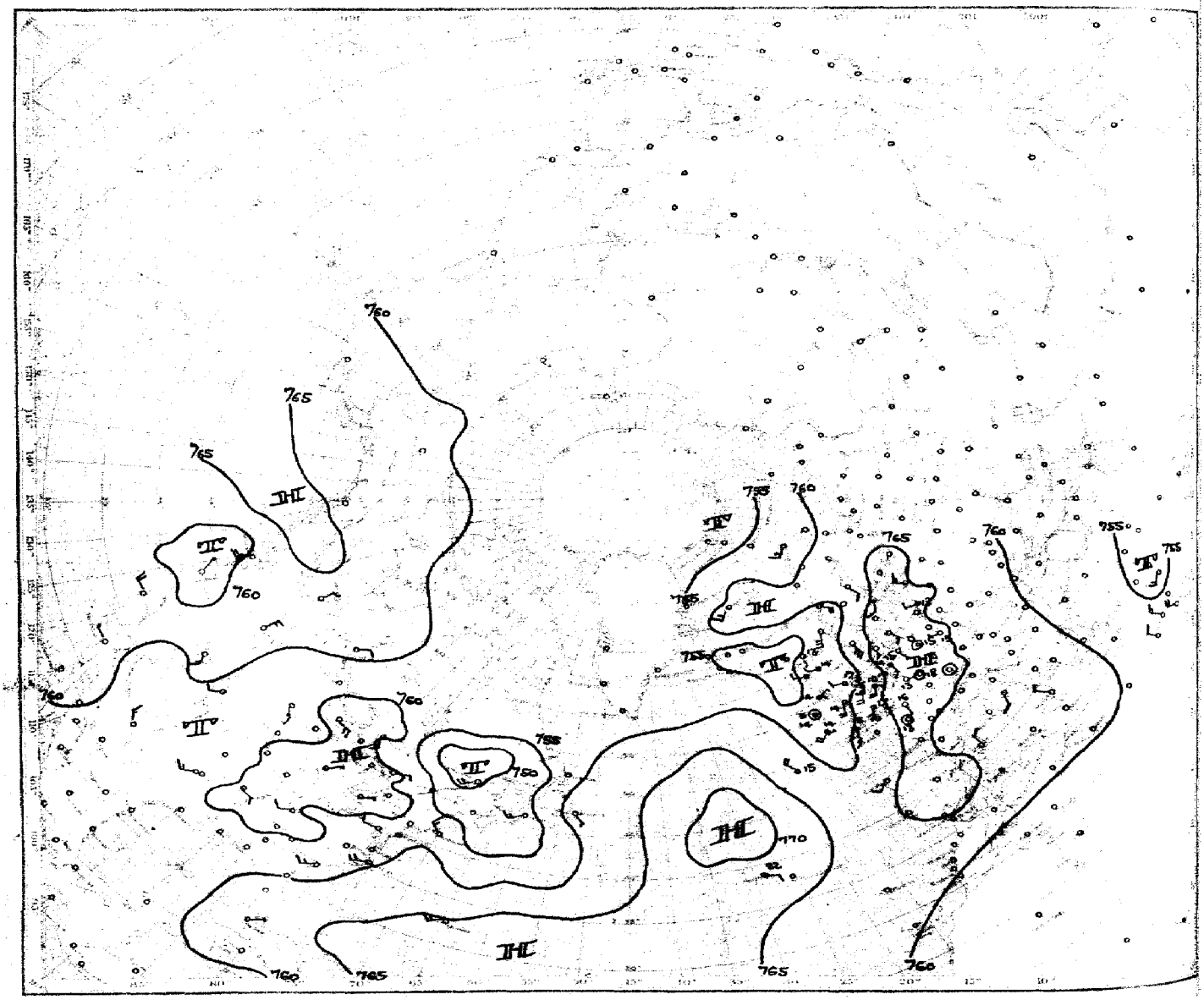

Luftdruck, Temperatur, Wind, Himmelszustand der nördlichen Halbkugel
vom Donnerstag, den 13. August morgens.

EWARTE Jahrgang 50 Nr. 225.

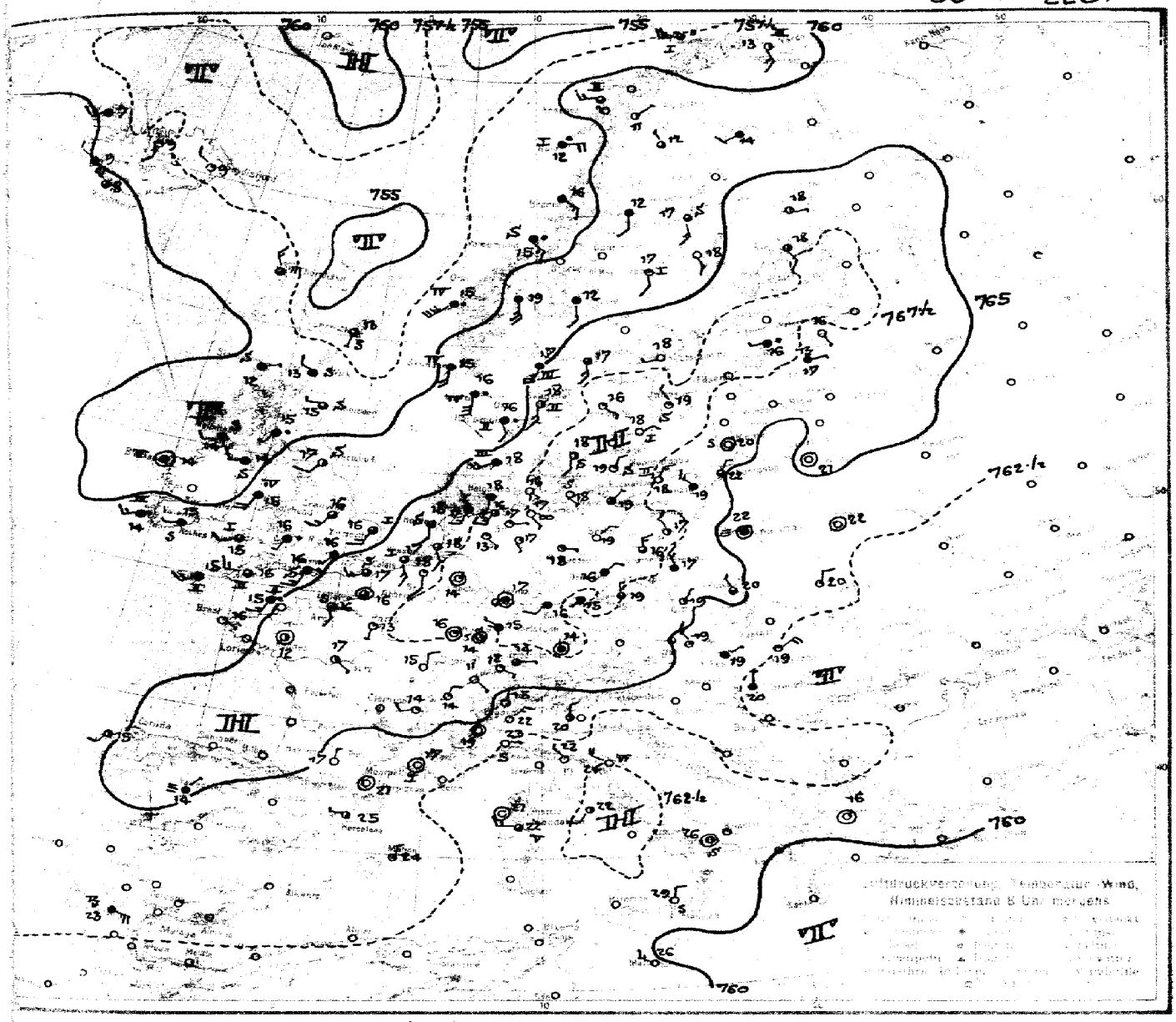

ÜBERSICHT 8 Uhr morgens. Donnerstag, den 13. August 1925

Das sich gestern von Frankreich nordostwärts bis zu den Ostseeländern erstreckende Hochdruckgebiet hat bedeutend an Ausdehnung westwärts und nordwärts gewonnen und hat eine Verstärkung erfahren, wie es der primäre Druckanstieg erwarten liess. Es ist auch heute primärer Druckanstieg vorhanden und zwar über fast ganz Deutschland und Skandinavien, sodass das Hoch weiterhin nach ... verdrängen und wohl auch noch eine geringe Verstärkung erfahren wird. Das gestern westlich Nordengland liegende Tief ist verflacht. Ein kleiner Kern von 755 mm liegt noch östlich Thorshavn. Es erstreckt sich aber ein Ausläufer bis Nordschott. Primärer Druckanstieg über diesen Gebieten weist darauf hin, dass das Tief weiterhin verflachen wird und dass vom Ozean Druck nachdringt. Es ist also in den nächsten Tagen mit Fortbestand der Hochdruckwetterlage zu rechnen.

Wbl.

...HTEN AN DER DEUTSCHEN KÜSTE für Freitag, den 14. August 1925

...SEE: Schwache veränderliche Winde, meist heiter, trocken, warm.

(Ww. Swinemünde) Schwache Winde aus veränderlichen Richtungen, nur vorübergehend zunehmende Bewölkung, trocken, steigende Temperatur.

(Ww. Königsberg) Schwache nordöstliche Winde, ziemlich heiter, trocken, tagsüber warm.

...burg. Deutsche Seewarte Kapelle Abt. III. Georgii ...Staatsdruckerei, Hamburg

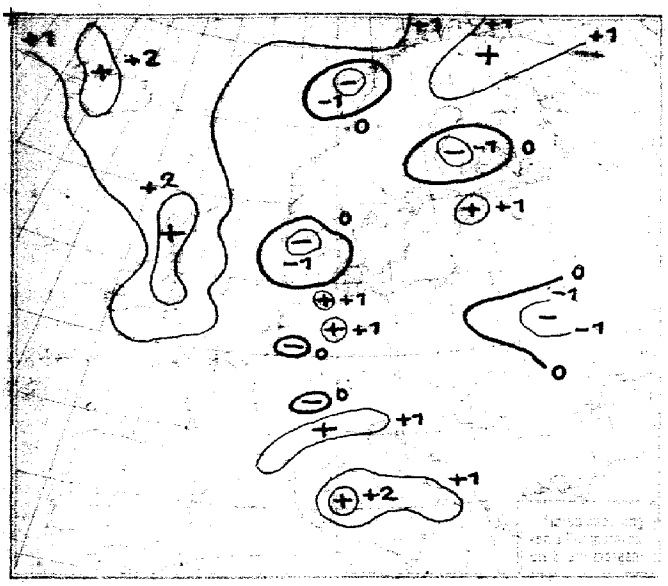

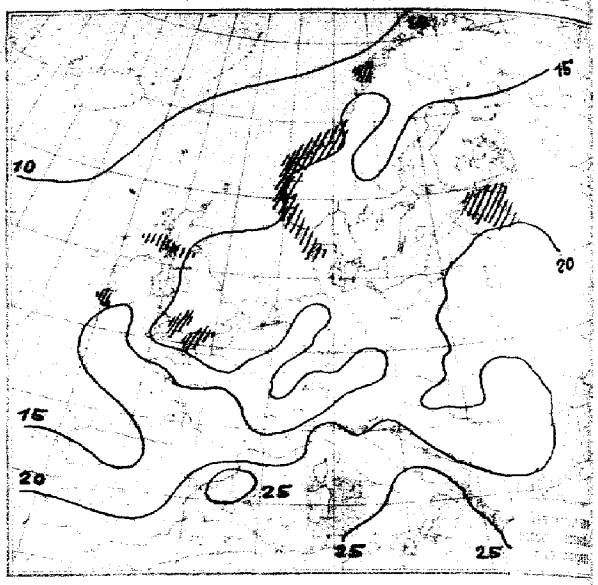

NACH AUFZEICHNUNGEN DER REGISTRIERAPPARATE ZU HAMBURG SEIT GESTERN 8 UHR MORGENS (M. E. Z.)

STUNDE		9	10	11	12m	1	2	3	4	5	6	7	8	9	10	11	12n	1	2	3	4	5	6	7	8
Thermograph		18.8	17.1	18.6	15.6	21.0	22.4	23.6	23.2	22.4	22.0	21.0	19.6	18.4	18.9	18.2	17.5	17.0	17.4	17.0	16.4	15.0	14.2	13.4	13
Barograph		62.7	62.8	63.0	63.0	62.8	62.7	62.7	62.7	62.7	62.7	62.7	62.9	62.9	63.4	63.4	63.4	63.4	63.4	63.4	63.4	63.5	63.4	63.8	63
Anemograph	Richtung	WSW	WSW	WSW	WSW	WSW	WSW	WSW	WSW	WSW	WSW	N	N	NNE	ENE	Stille	Stille	SE	Stille	Stille	Stille	S	S	SW	St
	m. p. S.	3.0	3.2	3.5	4.0	3.2	3.5	3.1	2.5	2.5	2.1	0.9	0.9	1.1	0.4	—	—	0.8	—	—	—	0.6	1.0	1.0	1
Regenmesser		nicht registrierend.																							
Sonnenscheindauer in Min.		20	55	60	60	60	60	60	60	60	60	30												45	6

AUFSTIEGE

STATION Wind in m./S.	Seehöhe	Zeit	Boden	200	500	1000	1500	2000	2500	3000	3500	4000	4500	5000	Bemerkungen
						Gestern nachm. u. abend.									Sichtw. bis Km
Cranwell		2p	–	SSW 10	SWS 17	SW 20									
Felixstowe		2p	–	SWS 11	SW 12	SW 16									
Dresden		1p	W 3	2000 NW 3	5000 NNW 6	NNW 5	mi str.								" " 20 "
Bremen		1p	NNW 3	SW 2	SW 2	WSW 3	W₂S 1	W₂S 4	2200 W₂S 7	cum					" " 4 "
Dessau		1p	NW 5	NW₂N 6	NNW 6	5000 NNW 6									" " 2 "
Pressburg		2p	NW 8	NW 7	NW 4	SSW 3	WNW 2								
Kaschau		2p	–	SE 1	ENE 1	N 3	N 2	NNE 4	–	NNE 5					
Karlsruhe	130 m	2p	S 1	SW 2	WSW 2	5000 W 2	aeu. cu.								" " 50 "
Lindenberg	122 m	8p	NW₂N 4	800 NNW 3	N 6	N₂W 3	N₂W 2	NNW 3	NW 3	WNW 3	W₂N 3	astr. cu	mi cu		" " " 20 "
Lille		7p	–	–	SW 8	SW 7	SW₂W 6	NW₂W 4							
Toulouse		7p	–	–	NNW 5	SW₂W 4	S₂E 5	NW 7	–	NNW 7	–	NW 8			
Rostock	37 m	8p	Stille	N₂W 1	NW₂W 1	W₂N 3	W₂N 3	W₂N 4	2200 W₂N 4	str. cu					" " 50 "
Mühlhausen		7p	–	–	E₂S 1	NNE 2	NE₂N 5	NE₂N 4	–	NE₂N 5	–	NE₂N 5			
						Heute morgen									
Bremen		6a	SE₂E 14	800 SW₂S 5	SW₂S 5	S 6	SW 9	SW 7	SW 6	SW 7	str.				" " 2 "
Dresden		6a	N 3	N₂E 3	NE₂N 3	4000 E 3									
Nancy		6a	–	–	SE 4	SE 3	SE 4								
Metz		6a	–	–	NE 4	NE 2	ENE 3								
Reims		6a	–	S₂W 3	SW₂S 4	SW 6									
Idem		6a	–	–	SE₂S 5	SE 4	S₂E 3	SW 5							
Perpignan		6a	–	–	Stille	NW 4	NW 5	NW 6	–	NW 3					
Friedrichshafen	400 m	7a	4000 E₂N 2	5000 SE₂S 1	–	E₂N 4	E₂N 4	1500 E₂N 2							" " 50 "
Frankfurt		7a	Stille	E₂N 1	800 NE₂E 4	800 NE₂E 4	ENE 6	str.							" " 4 "
Lindenberg	122 m	7a	17.4 85	800 20.3 35	1500 18.5 35	1500 12.5 45	2100 12.5 40	2000 8.8 40	2400 2.5 50	cum					" " 19 "
"	"	"	NE₂N 3	NNE 5	4000 NNE 4	N₂E 3	N 2	N₂W 1	Stille	"					" " 10 "
Rostock	37 m	7a	SSE 3	S₂E 4	S 2	3000 SW₂S 1	1000 SW₂W 2	1500 W₂N 5	2000 SW₂W 3	2500 SW₂W 8	3000 SW₂S 6	5000 S 3	5500 SW₂S 2	6000 W₂S 2	" " 20 "
"	"	"					1500 ESE 3	2000 E₂N 1	2500 NNW 2	3000 NNW 3	5000 N 3	6000 NW 3	17000 NW₂W 4		" " 20 "
Großborstel	17 m	7a	Stille	SSW 2	4000 SSW 4	SSW 5	SSW 6	SSW 6	W₂N 6	SW 5					" " 2 "
Friedrichshafen	400 m	7a	–	–	4000 NE 3	ESE 2	E 2	E₂N 3	E₂N 6	ENE 6	ENE 6	ENE 5	ENE 6		" " 50 "
Friedrichshafen	400 m	7a	–	–	NE 3										" " 50 "
Turin		8a	Stille	–	N₂E 1	–	S₂E 1	SW₂S 1							" " 4 "
Sigonno		8a	–	SE 1	–	NE₂E 6	–	–	–	–	–	NNW 16			
Rom		8a	SW 3	–	SW 3	S₂E 8	S₂E 14	cum							" " 20 "
Helder		8a	S 3	SW 3	SW₂W 8	SW 8	str. cu								" " 48 "
De Bilt	25 m	8a	SSE 3	–	NW 4	–	S₂E 3	–	–	–	–	NNW 2	cum		" " 50 "
Malta		8a	WNW 5	–	NW 4	–	S₂E 3	–	–	–	–	NNW 2	cum		" " 50 "
Prag	254 m	8a	N 1	N 5	NNE 5	NNE 4	N₂E 4	W 1	–	SE₂E 6	–	SE 3	–	SE 3	str. cu " 10 "
Crogdow		8a	SW₂S 1	SW 11	SW 12	SW 12	SW₂W 10	str. cu							" " 20 "
Sigmene		8a	–	SW 9	–	SW₂S 9	SW₂S 14								
Shetwick		8a	–	SSW 8	SW 9	–	WSW 11	–	–	SW 14					
Kopenhagen	130 m	8a	Stille	SW₂W 1	ESE 4	ENE 4	NE 4	str. 2500							" " 18 "
Dortmund		9a	SSE 2	SSE 1	S 1	S 4	SSW 5	SSW 6	str. cu						" " 68 "

Donnerstag, den 13. August 25

STATION	MORGEN Luftdruck	Wind	Wetter	Temperat.	Luftdruck Charakter. u. Änder.	W	Sichtw. in km	Wolken (in Zehntel)	Rel. Feuchtigkeit	Niederschlag	Minimum	Seegang
Rochefort												
Bayonne												
Bordeaux												
Clermont												
Dijon	66.6	N 2	01	15	+ 0.5	–	20	wolkenl.	–	0	11	–
Calais	65.5	WSW 3	11	19	+ 0.6	–	20	7 o cum	–	0	–	7
Brest	64.6	ESE 1	–	16	+ 0.5	–	2		–	5	16	–
Paris	67.1	S 1	01	13	+ 0.5	–	10	2 ci	–	0	–	–
Perpignan	63.8	Stille	01	21	+ 0.5	–	>50	wolkenl.	–	0	16	–
Rennes	66.2	Stille	01	17	+ 0.5	–	4	5 ci	–	0	16	–
Straßburg	67.6	"	01	14	– 0	–	20	2 cum	–	0	9	–
Toulouse	64.8	N 1	01	19	0	–	>50	wolkenl.	–	0	10	–
Tours	66.8	SE 1	01	17	– 0	–	30	4 cum str	–	0	12	–
Ajaccio	62.4	Stille	01	21	+ 0.5	–	50	wolkenl.	–	0	–	3
Le Havre	66.2	SSE 2	11	16	+ 0.5	–	20	7 cu	–	0	–	2
Marignane	63.2	Stille	01	17	+ 1.0	–	>50	wolkenl.	–	0	10	–
Nancy	67.3	"	01	16	+ 0.5	–	10	7 ci	–	0	12	–
Lerwick	56.6	S 7	10	13	+ 1.0	1	50	9 str cu	9	–	–	3
Renfrew	59.4	SW 7	80	15	+ 1.5	6	40	10 str	0	1	14	–
Cranwell	63.2	SW 3	10	16	+ 1.0	6	20	9 str cu	0	32	15	–
Scilly	63.1	SW 3	10	15	+ 1.0	7	20	10 strcum	0	3	–	II
Wick	58.3	WNW 2	11	12	+ 1.5	1	50	10	9	–	–	3
Mallnhead	59.0	WSW 7	16	14	+ 1.0	6	10	10 str	0	3	–	5
Tynemouth	60.6	SW 2	01	13	+ 1.0	0	10	3	9	0	–	3
Pembroke	62.3	WSW 2	00	15	+ 1.0	2	50	8	0	–	–	II
Roches Point	67.3	WSW 7	11	15	+ 1.0	6	50	10 str.	0	0.2	–	3
Croydon	64.9	SW 7	12	16	+ 1.0	6	20	10	9	0.3	14	–
Aberdeen	58.8	W 7	11	15	+ 1.0	6	10	9	9	7	–	5
Valentia	61.0	WSW 3	40	14	+ 1.0	6	10	10 str	0	3		III
Plymouth	62.9	W 3	16	16	+ 1.0	3	10	9 str.	0	13	–	II
Guernsey	64.8	SSW 3	31	15	+ 0.5	6	20	10	0	1	–	II
Stornoway	59.6	ENE 1	11	12	+ 2.5	2	20	10 str	9	0.2	–	5
Holyhead	60.8	SSW 4	11	15	+ 1.0	6	10	10 str.	0	0.1	–	IV
Donaghadee	59.3	S 7	12	16	+ 2.0	2	20	10	9	0.4	–	5
Yarmouth	64.6	SSW 3	11	16	– 0	2	20	9	9	0.1	–	II
Blacksod	59.3	Stille	11	14	+ 0.5	3	20		9	1		IV
Calshot	64.5	SSW 3	55	16	+ 0.5	6	50	10	0	3		5
Thorshavn	57.6	NNW 3	16	11	+ 1.5	6	50	9	0	0.3	–	–
Seydisfjord	56.7	WNW 2	00	9	+ 1.5	0	50		1			
Acureyri	57.0	S 2	01	9	+ 2.5	0	2		2			
Isafjord	60.0	SW 3	10	7	+ 2.5	1	20		8			
Reykjavik	59.9	WNW 2	11	9	+ 1.0	–	–	10 strcu				
Vestmannö	60.6	WNW 6	11	8	+ 2.0	1	10		5			
Alexandrovsk												
Archangelsk												
Ust-Zylma												
Matochkin-Sharr												
Dickson												
Petersburg												
Tscherdyn												
Moskau												
Kasan												
Kiew												
Ufa												
Saratow												
Orenburg												
Odessa												
Sewastopol												
Astrachan												
Emba												
Batum												
Baku												
Tobolsk												
Omsk												
Tashkent												
V. Imbatskoe												
Tomsk												
Irkutsk												
Jakutsk												
Wladivostok												
Tangor												
Agadir												
Bou Denib												
Oran												
Algier												
Setif												
Tunis												
Aleppo												
Beyruth												

NORD-AMERIKA 2 UHR NACHTS

	Luftdr.	Wind		Luftdr.	Wind		Luftdr.	Wind		Luftdr.	Wind		Luftdr.	Wind
La Paz	761	SE 1	Bermuda	761	NE 2	Duluth	769	SW 3	Tatoosh	762	E 4			
Edmonton	53	SW 3	Key West	62	N 2	Huron	62	NE 1	San Francisco	69	SE 3			
Nantucket	60	SW 4	Little Rock	56	NW 3	Salt Lake City	62	E –	San Diego	61	SE 3			
Washington	60	NE 2	Nashville	58	W 6	Helena	61	SW 2	Forth Worth	62	N 3			
Hatteras	58	SE 4	Cleveland	60	SW 4	Denver	62	NE 1	El Paso	66	SW 2			
Charleston	–	– –	Chicago	56	SW 3	Roseburg	61	NE 1	Belle Isle	58	NW 1			

STATION	GESTERN NACHMITTAG						GESTERN ABEND							
	Luftdruck	Wind	Wetter	Temperat.	W	Sichtweite in km	Luftdruck	Wind	Wetter	Temperat.	W	Sichtweite in km	Niederschläge	Bodenzustand nebst Schneehöhe
Wien	67.-	Stille	bed.	24										
Zürich	67.6	SW 1	51	13	6	10	66.7	NNW 1	11	15	2	750	5	18
Bern	67.2	S 1	10	15	2	50	67.3	NE 1	01	16	1	50	0	16
Genf	66.7	NNE 2	01	18	0	750	65.7	NNE 5	00	19	0	50	0	20
Lugano	61.2	N 4	00	25	0	20	64.9	N 4	00	23	0	20	0	27
Helder	65.9	SW 4	01	19	0	250	65.6	SSW 3	01	18	0	750	0	7
Vlissingen	66.9	WSW 2	12	20	1	20	66.5	WSW 1	12	19	1	10	0	5
Utrecht	66.8	S 3	00	20	1	10	66.4	SW 2	10	19	1	10	0	22
Kopenhagen	66.4	Stille	53	18	2	20	66.9	SSW 1	01	19	1	20	0.1	5
Skagen	64.9	W 3	01	20	0	20	64.8	SSW 3	12	18	1	20	0	3
Hanstholm	67.8	W 2	01	18	0	50	67.8	SW 2	01	18	0	50	0	11
Blaavandshuk	65.9	SSW 2	00	18	0	60	66.2	SSW 2	12	18	1	50	0	11
Hammershus	66.8	N 2	06	19	6	20	67.2	W 2	01	15	3	10	0	9
Abisko	55.8	N 3	50	11	1	750	58.1	NW 3	11	11	1	50	⊛	15
Haparanda	57.3	SSW 3	12	16	1	750	57.3	SSW 2	01	17	1	750	0	19
Stensele	59.2	WSW 6	01	17	1	750	62.4	W 5	00	14	0	750	0	17
Oestersund	62.3	NNW 3	01	16	1	750	63.3	WSW 1	11	16	1	750	0	19
Hernösand	61.7	W 2	01	21	1	750	63.1	W 2	01	17	1	750	0	1
Särna	59.6	SW 3	01	19	1	750	60.6	SSW 3	01	17	0	750	0	21
Karlstad	64.0	W 4	12	21	1	–	64.6	SW 3	00	19	1	–	0	22
Stockholm	64.3	WSW 3	12	21	1	20	64.8	WSW 1	00	19	1	20	0	22
Jonköping	64.9	W 3	11	22	1	50	65.8	W 1	01	20	0	50	0	22
Wisby	66.0	SW 2	55	18	6	20	66.2	WSW 1	00	18	1	750	1	1
Kalmar	66.3	SW 2	11	19	6	–	66.2	SW 3	10	19	1	–	0.4	11
Gällivare	54.8	W 1	34	17	1	750	58.0	NW 1	01	16	0	750	0.3	19
Karlshamm														
Björköklubb	58.8	W 4	01	19	1	750	61.3	WSW 3	01	17	0	750	0	7
Quade Hook														
Spitzbergen	60.6	W 1	40	8	2	50	50.8	NW 1	11	7	2	10	0	–
Ingö	53.8	WNW 3	10	10	6	2	55.1	W 3	50	11	6	20	●	3
Valdersund	61.8	WSW 3	11	15	1	50	61.9	NE 3	12	14	2	50	0	5
Kinn	60.8	SSE 7	12	14	1	50	58.8	ESE 8	55	14	6	4	2	IX
Lister	64.1	S 4	12	20	1	50	63.5	S 1	53	17	1	50	0	III
Bären-Insel	51.4	NW 1	27	8	3	1	52.1	WSW 3	29	8	4	–	●	IV
Andänes	53.9	SW 3	41	12	5	50	55.8	SW 5	11	12	5	20	2	III
Röst	56.2	SW 6	54	22	6	10	59.3	SW 6	30	12	5	20	0.3	IV
Jan Mayen	53.6	WNW 4	11	6	2	4	55.3	N 3	12	6	2	20	0	IV
Färder	63.6	SW 5	01	18	0	750	64.1	SW 5	12	17	0	50	0	III
Wardö	53.7	Stille	11	13	1	750								
Brönnö	60.6	SW 3	55	14	5	10	62.8	SW 3	30	14	5	20	5	–
Utsire	61.7	SSE 6	11	16	1	750	60.5	S 6	51	15	6	10	3	IV
Dombas	60.0	W 2	01	16	0	750	60.1	S 2	16	13	2	50	●	–
Helsingfors							65.8	W 1	51	18	5	50	6.4	–
Vasa														
Kuopio														
Dorpat	65.6	W 1	11	24	1	–	66.3	NW 1	92	21	–	–	8	–
Riga	64.7	N 3	11	23	7	50	68.1	N 4	01	19	1	30	0.1	25
Warschau	63.3	S 1	01	27	0	50								
Lemberg	63.6	NW 1	01	24	0	20								
Pinsk	63.9	Stille	01	25	0	4								
Wilna	63.5	S 1	00	27	0	–	65.2	Stille	02	20	3	2	0	27
Krakau	62.8	NE 1	00	27	0	10								
Posen	64.6	NW 3	11	21	2	20	65.2	SSW 3	10	21	1	20	0	23
Prag	65.0	ENE 1	11	21	6	20	65.1	N 1	11	21	1	20	0	22
Eger	66.8	N 2	51	15	6	10	65.5	SE 2	11	14	6	10	5	17
Preßburg	62.2	W 4	01	23	1	20	62.3	WNW 7	02	18	0	50	0	24
Kaschau	61.1	S 1	01	28	0	10	61.1	N 1	11	23	0	10	0	28
Cadiz	61.6	SW 1	12	27	0	50	63.5	NNE 1	11	21	1	50	0	28
Budapest														
Belgrad							61.0	SE 1	01	23	0	50	0	31
Serajewo														
Agram														
Sofia														
Athen														
Korfu														

STATION	GESTERN NACHMITTAG						GESTERN ABEND							
	Luftdruck	Wind	Wetter	Temperat.	W	Sichtweite in km	Luftdruck	Wind	Wetter	Temperat.	W	Sichtweite in km	Niederschläge	Bodenzustand nebst Schneehöhe
Turin														
Genua														
Livorno														
Ancona														
Maddalena							60.6	W 5	01	24	0	10		
Messina							61.8	N 2	01	28	0	20		
Tarent														
Venedig							59.5	Stille	00	28	–	10		
Rom							62.6	SW 2	02	23	0	10		
Malta														
Madrid	64.-	Stille	–	–	–	–	62.5	Stille	01	26	–	–		
La Coruña	69.-	NNW 3	–	–	–	–	66.0	NW 1	01	18	–	–		
Mahon														
Malaga														
Horta														
Rochefort						–								
Bayonne						–	65.1	—	—	21	–	–	0	
Bordeaux						–	65.3	NE 1	01	24	–	50	0	
Clermont						–								
Dijon	64.3	Stille	01	21		20	66.5	NE 1	01	21	–	50	6	
Calais	66.2	WSW 7	11	18	–	50	66.0	WSW 3	11	17	–	50	●	
Brest	65.9	S 4	11	18	–	20								
Paris	67.3	S 2	11	22	–	20	66.6	SE 2	01	21	–	10	0	
Perpignan	64.5	NW 3	01	29	–	750	63.2	N 3	11	28	–	750	0	
Rennes	66.9	S 4	11	21	–	50	66.1	SSW 3	01	20	–	50	0	
Straßburg	68.1	Stille	37	17	–	10	65.3	Stille	01	19	–	20	2	
Toulouse	66.2	SW 1	01	25	–	750	64.2	N 2	01	34	–	750	0	
Tours	68.0	SW 1	01	22	–	50	66.7	Stille	01	21	–	50	0	
Ajaccio	61.8	SW 3	01	27	–	750	61.6	NNE 1	00	32	–	20	0	
Le Havre	66.4	N 3	11	19	–	50	65.5	SE 1	11	20	–	50	●	
Marignane	62.1	WNW 5	01	25	–	750	62.0	NW 4	01	24	–	750	0	
Nancy	67.9	Stille	11	19	–	20	67.4	Stille	01	18	–	50	0	
Lerwick	53.0	S 3	55	13	6	4	62.5	SSW 2	40	14	2	10	1	
Renfrew	54.6	SSW 4	13	19	6	50	55.1	SW 4	11	18	2	50	2	
Cranwell	62.3	SSW 6	11	18	5	50	61.1	W 5	16	16	5	20	●	
Scilly	61.1	SW 5	55	16	6	2								
Wick	51.3	S 3	01	15	6	50	53.8	WSW 2	11	17	1	750	2	
Malinhead	53.0	SW 4	11	18	1	50	53.8	W 1	11	16	1	50	0	
Tynemouth	57.8	SSW 3	13	16	6	20	57.4	SSW 2	13	16	6	20	1	
Pembroke	59.0	SW 5	41	16	6	2	59.2	SW 5	27	16	6	1	3	
Roches Point	57.3	SSW 3	10	16	6	20	57.9	SSW 3	11	16	2	20	46	
Croydon	64.9	SW 4	50	16	6	50	64.5	SW 3	10	17	0	50	●	
Aberdeen	54.5	S 4	16	14	6	10	64.5	SSW 3	02	16	0	20	2	
Valentia	55.8	SSW 4	10	17	0	50	55.9	SSW 4	10	16	1	20	0	
Plymouth	62.6	SSW 5	11	15	0	10	62.6	SSW 5	55	15	6	10	●	
Guernsey	65.2	S 3	11	17	2	50	64.7	SW 3	10	17	2	50	●	
Stornoway	52.3	WSW 4	11	16	3	10	52.1	WSW 4	11	15	6	10	–	
Holyhead	57.0	SSW 4	54	16	6	4	57.0	SSW 6	40	15	6	4	28	
Donaghadee	55.4	SSW 3	11	17	1	50	55.5	SSW 1	12	15	5	20	0	
Yarmouth	64.6	SSW 4	11	19	1	20	64.1	SSW 4	11	17	2	30	0	
Blacksod	52.8	S 4	11	16	2	20	53.1	S 3	11	15	5	20	4	
Calshot	65.2	SW 6	16	16	6	20	64.5	SW 5	11	17	6	20	1	
Thorshavn	52.4	SSW 2	11	16	2	10	53.8	ENE 3	11	12	2	4	3	
Seydisfjord	62.0	Stille	02	20	0	0.0	51.5	Stille	00	17	0	–		
Acureyri	51.3	SE 4	11	14	1	2	50.8	S 5	11	17	1	30		
Isafjord	49.8	SW 3	11	12	1	20	47.6	SW 3	12	11	2	30		
Reykjavik	52.8	SSE 2	55	12	5	20	52.3	W 4	16	15	5	10	2	
Vestmannö	55.0	SW 3	12	13	1	–	57.0	W 5	30	10	5	31		

SCHIFFSMELDUNGEN

Datum	Zeit	Breite	Länge v. Gr.	Luftdruck	Wind	Wetter	Temper. Luft	Temper. Wasser	W	Sichtweite in km	Wolken (in Zehntel)	Seegang	Dünnung aus	Datum	Zeit	Breite	Länge v. Gr.	Luftdruck	Wind	Wetter	Temper. Luft	Temper. Wasser	W	Sichtweite in km	Wolken (in Zehntel)	Seegang
12. Aug.	8a	49.0	36.7 w	61.-	NNW 4	13	17	18	1	50	7		W	13. Aug.	2a	48.9	12.2 w	63.	NNW 6	11	15	15	1	30	10	
"	"	46.9	36.8 w	64.-	W 5	10	17	13	2	20	9	SW.	W	"	"	50.9	0.8 w	55	S 5	11	15	16	2	20	10	
"	"	46.8	35.2 w	66.	NW 4	06	16	17	5	50	3		W	"	8a	56.0	6.8 E	62.	SW 6	41	16	16	6	30	10	
"	"	47.3	27.9 w	61.	NNW 5	01	17	16	2	50	6		NW													
"	"	50.5	5.0 w	49.-	SE 6	55	13	13	6	20	10		SE													
"	2p	47.9	39.2 w	62.	NNW 5	49	17	17	1	50	10		NW													
"	"	46.3	32.2 w	65.	NW 3	01	20	18	1	50	1		NW													
"	"	44.4	32.2 w	67.	ENE 2	10	19	19	0	750	10		–													
"	"	59.0	3.5 E	61.-	SW 4	51	16	–	0	4	10		SE													
"	4	59.6	3.0 w	52.-	S 6	11			2	10																
"	"	61.6	20.5 w	56.-	NNW 1	00	12	12	1	50																
"	"	45.5	39.0 w	62.-	NW 2	00	18	18	1	50	1		NW													
"	"	48.6	17.7 w	64.-	SE 4	12	16	16	–	750	8		NW													
"	7a	47.4	34.6 w	65.-	NNW 3	01	17	18	1	750	3		NW													
"	"	46.4	35.0 w	67.-	NW 1	00	19	21	0	50			NW													
"	"	48.5	20.8 w	61.-	NNW 4	11	17	16	1	20	8		NW													
"	"	46.1	35.3 w	67.-	N 2	00	20	19	0	750	3		N													
"	"	59.7	0.7 w	53.-	SSW 6	11	11	12	2	2	10		S													
"	"	60.7	4.5 E	58.	S 6	51	16	18	6	10	10		S													

WETTERBERICHT
DER
DEUTSCHEN SEEWARTE

JAHRGANG 50, Nr. 226 VERLAGSORT HAMBURG Freitag, den 14. August 1925

Mitteleuropäische Zeit — **Luftdruck reduziert auf 0° Temperatur, Meeresspiegel und Schwere in 45° Breite — Temperatur in Celsius-Graden — Windstärke** nach Beaufortskala (12 = Orkan) — **Wetter:** 00 bis 09 wolkenlos bis halb bedeckt; 10 bis 19 halb bis ganz bedeckt; 20 bis 29 Dunst oder Nebel; 30 bis 39 Schauer; 40 bis 49 Rieselregen; 50 bis 59 sonstiger Regen; 60 bis 69 Schnee; 70 bis 79 Graupel oder Regen und Schnee gemischt; 80 bis 89 Hagel; 90 bis 99 Gewitter — W = Witterungsverlauf seit der letzten Beobachtung: 0 = wolkenlos bis halb bedeckt, 1 = wolkig, 2 = anhaltend ganz bedeckt, 3 = Dunst oder Nebel, 4 = dichter Nebel, 5 = Schauer, 6 = Regen oder Rieselregen, 7 = Schnee, 8 = Graupeln oder Hagel, 9 = Gewitter — **Relative Feuchtigkeit:** 0 = 95 bis 100 %, 9 = 90 bis 94 %, 8 = 80 bis 89 %, 7 = 70 bis 79 %, 6 = 60 bis 69 %, 5 = 50 bis 59 %, 4 = 40 bis 49 %, 3 = 30 bis 39 %, 2 = 20 bis 29 %, 1 = 10 bis 19 %

GESTERN NACHMITTAG 2 UHR

DEUTSCHE STATIONEN	Uhrzeit	Luftdruck	Wind	Wetter	Temperat.	Luftdruck Charakter. u. Ander.	W	Sichtweite in km	Wolken (in Zehntel)	Rel. Feuchtigkeit	Seegang	Wolkenhöhe
Borkum	2	66.3	SSW 2	10	20	/ 0	1	50	9	6		9
Helgoland	2	–	WSW 1	wolkig	–					5		
Altenwalde	2	62.8	W/W 1	11	23	\ – 0.5	1	50	7	4		6
Bremen	2											
Hamburg	2	67.0	W 2	11	25	\ – 0.5	0	7	7	4		5
Kiel	2	67.1	SW 1	11	22	— 0	1	–	10	6		6
Warnemünde	2											
Swinemünde	2	67.6	NE 1	00	20	/ 0	0	20	1	7		6
Eigenwaldermünde	2											
Danzig	2	67.0	NNE 4	01	23	— 0	0	50	3	8		6
Königsberg	2	65.8	NW 2	10	21	/ 0	2	10	5	8		4
Memel	2	65.8	NNE 2	01	27	— 0	0	20	1	5		
Aachen	2	66.5	ESE 1	01	25	\ – 0.5	1	50	3	5		9
Sömmern	2											
Hannover	2	66.8	SW 1	01	27	\ – 1.0	0	20	4	3		6
Magdeburg	2	67.3	NE 1	12	25	\ – 0.5	0	10	6	4		6
Dresden	2	66.9	NNE 3	01	23	L – 0.9	1	50	3	5		5
Berlin	2	67.6	NE 2	01	24	\ – 0.5	0	10	2	4		5
Grünberg in Schles.	2											
Breslau	2	66.2	NNW 2	11	20	\ 0	2	20	10	7		5
Frankfurt a. M.	2	67.6	ENE 2	11	21	\ 0	1	4	10	7		4
Karlsruhe	2											
Friedrichshafen	2											
Bamberg	2											
München	2	66.8	NE 1	10	18	— 0	2	20	8	6		4
Kahler Asten 852	2	–	SSW 3	11	18	— 0	1	20	8	7		4
Feldberg (Taun.) 950	2	6										
Feldberg im Taunus 801	2	6										
Brocken 1142	2	6										
Fichtelberg 1213	2	5665.0	NNE 2	10	16	– 0	1	10	9	8		0
Schauinsland 1207	2	6										
Inselsberg (Thür.) 916	2	6										
Zugspitze 2964	2	566.2	ENE 1	01	8	/ 0	1	0.05	6	8		4
Säntis 2500	2	5										

Seehöhe in Metern

GESTERN ABEND 7 UHR

Uhrzeit	Luftdruck	Wind	Wetter	Temperat.	Luftdruck Charakter. u. Ander.	W	Sichtweite in km	Wolken (in Zehntel)	Rel. Feuchtigkeit	Niederschlag	Maximum	Seegang	Wolkenhöhe
7	66.4	NW 2	12	20	— 0	1	20	10	7	0	–	5	–
7		SE 1	wolkig									5	
7	62.6	NE 1	11	21	/ 0	1	50	8	7	0	24		5
7	66.3	NW 1	12	24	/ 0	1	20	7	4	0	26		4
7	66.6	NNE 1	26	23	L 0	0	10	5	5	0	26		6
8	67.5	SW 1	11	19	/ + 0.5	1	–	8	7	0	25		6
8	66.2	N 1	01	20	/ 0	0	20	10	8	0	–	5	5
7	67.1	E 1	00	19	/ 0	0	50	wolkenlos	7	0	22		9
7	66.8	N 3	wolkenl.	19	— 0.0	–	–		–	–	20	4	–
7	67.1	N 3	01	19	/ – 0.5	0	20	3	9	0	25		6
7	65.4	NNW 3	11	19	— 0	2	10	10	8	0	22		4
7	65.7	NNW 3	01	21	— 0	0	20	2	8	0		4	–
7	66.4	N 2	02	22	L – 0.5	0	20	1	6	0	26		9
7	66.5	Stille	00	23	L – 0.5	0	0.5	3	6	0	27		9
7	66.7	SW 1	01	26	/ – 0.5	0	10	2	4	0	27		6
7	66.7	Stille	12	24	/ 0	1	20	8	4	0	28		7
7													
7	66.9	NNE 2	00	21	— 0	0	50	1	6	0	24		5
7	66.7	NE 1	01	24	— 0	0	10	1	4	0	26		6
7	67.1	NNW 2	01	22	/ 0	0	50	1	5	0	25		5
7	65.8	NW 1	11	20	/ 0	1	20	9	8	0	21		6
7	67.0	N 1	10	22	/ 0	1	50	6	7	0	23		6
7	66.0	Stille	12	21	L 0	1	10	10	6	0	25		6
7	66.0	Stille	10	18	— 0	2	50	8	8	0	19		8
7	67.0	W 1	11	19	— 0	1	20	10	8	0	23		7
7	66.8	NNE 1	01	17	— 0	1	20	2	7	0	19		5
7	–	ESE 2	00	16	— 0	0	20	3	8	0	18		4
7	6												
7	6												
7	670.3	SW 1	11	14	— 0	1	50	9	8	0	17		4
7	665.0	NNE 3	11	13	/ + 0.5	1	20	9	8	0	17		1
7	6												
7	6												
7	553.3	ESE 2	01	4	— 0	0	50	wolkenlos	8	0	9		8
7	5												
7	5												

Luftdruck der Bergstationen nicht auf Schwere und Meeresspiegel reduziert

KÜSTENSTATIONEN UND FEUERSCHIFFE

NACHMITTAG UND ABEND DES VORTAGES

ist	2p: WNW 4-5, bedeckt, Wetter g., See II
ölk	7p: Windstille, bedeckt, ganz Sicht, See II
rkona	2p: 767.2 W 2, W/W 12, Temp 22°, Sicht 20 Km, See 0
	7p: 768.0 NW 1, WW 11, Temp 21°, Sicht 50 Km, See 0
	2p:
ißenjade	7p: SSE 1, heiter, See II
	2p:
arienleuchte	7p:
	2p: 773.0, NE 3, WNW 2, Temp 23° Sicht 20 Km, See 0
orkumriff	7p: 771.6, Stille, WW 11, Temp 22°, Sicht 20 Km, See 0
	2p: 766.3, SSW 2, WW 19, Temp 21°, WT 18
erumbank	7p: 766.4 W 2, " 12, " 20°, See I, WT 18
	2p: WNW 3, wolkig, See II, WT 19.3 20.3
dlergrund	7p: SE 1, bedeckt, See I, WT 18.5
	2p:
orkum	7p: SE 1, heiter, See I, Sicht w. 15 Km.
	6p: 766.3 WSW 2, WW 19, Temp 23°

HEUTE MORGEN

et	8a: W 1, leicht bewölkt, gute Sicht, See II
ölk	11a: W 2, bedeckt, etwas dunstig, See II
rkona	8a: 766.3 NNW 1, WW 19, Temp 19°, Sicht 20 Km, See 0
	11a:
ißenjade	8a: SW 1, wolkig, See II
	11a: NW 1, heiter, See II
	11a: NW 1, leicht bewölkt.
arienleuchte	8a: 771.0, Stille, WW 40, Temp 26°, Sicht 20 Km, See 0
orkumriff	11a: 771.6, NW 3, WW 40, Temp 25°, Sicht 20 Km, See 0
	8a: 769.2, NW 1, WW 10, Temp 17°, See 0, WT 18°
erumbank	11a:
	8a: NW 1, heiter, See I, WT 17.5
dlergrund	11a:
	8a: W/W 2, bedeckt, See II, Sicht 12 sm, WT 18.0 18.0
rkum	11a: Stille, wolkig, See 0, Sicht 15 sm, WT 15.3
	11a: 776.8, NW 1, WW 11, Temp 21°

HEUTE MORGEN 8 UHR

DEUTSCHE STATIONEN	Uhrzeit	Luftdruck	Wind	Wetter	Temperat.	Luftdruck Charakter. u. Ander.	W	Sichtweite in km	Wolken (in Zehntel)	Rel. Feuchtigkeit	Niederschlag	Minimum	Seegang	Wolkenhöhe
Borkum	8	66.4	NW 1	11	18	— 0	1	20	9	8	0	–	5	6
Wilhelmshaven	8	67.0	NW 1	11	19	/ 0	2	4	8	8	0	16		5
Helgoland	8	68.3	NW 1	3/4 bed.	17								4	
Altenwalde	8	67.8	NW 1	11	21	— 0	1	20	6	7	0	17		5
Bremen	8	66.8	W/W 1	01	19	/ 0	3	4	–	8	0	15		4
Hamburg	8	66.2	N 1	01	20	/ 0	0	4	4	7	0	17		3
Groß-Borstel	8		Stille	26	20	–	0	2	4	7	0	14		3
Kiel	8	66.7	SW 1	01	19	— 0	0	–	8	8	0	17		3
Warnemünde	8	65.9	S 1	01	16	— 0	0	20	10	9	0	–	5	6
Swinemünde	8	66.1	SW 1	01	20	/ – 0.5	0	10	1	6	0	13		4
Eigenwaldermünde	8	66.0	W 3	wolkenl.	18	L – 0.4	–	–		9	0	18	4	–
Danzig	8	65.7	NNW 3	01	22	/ – 1.0	0	50	1	8	0	16		4
Königsberg	8	64.4	NNW 3	10	15	/ – 0.5	2	10	8	8	0	19		3
Memel	8	64.9	NNW 3	16	13	L – 0.5	1	10	8	8	2	6	4	3
Aachen	8	67.3	Stille	01	16	— 0	0	10	wolkenlos	9	0	15		0
Sömmern	8	66.4	Stille	11	15	L – 0.5	0	0.2	7	9	0	12		3
Hannover	8	66.8	N 1	10	19	— 0	3	4	7	7	0	16		7
Magdeburg	8	66.6	SSW 1	00	21	L – 0.5	1	10	3	7	0	18		6
Dresden	8	67.2	W/W 2	01	18	— 0	0	10	wolkenlos	7	0	14		3
Berlin	8	66.6	SSW 1	01	22	— 0	0	2	–	5	0	18		3
Grünberg i. Schles.	8	67.9	W/W 1	01	18	L 0	3	10	1	8	0	13		3
Breslau	8	65.8	W/W 2	00	18	/ + 0.5	0	20	1	8	0	14		5
Frankfurt a. M.	8	66.9	NNE 2	11	19	— 0	1	4	8	8	0	16		6
Karlsruhe	8	66.1	Stille	01	16	— 0	0	10	wolkenlos	9	0	14		3
Friedrichshafen	8	66.8	NNE 1	11	15	/ + 0.5	2	10	10	9	0	13		2
Bamberg	8	67.0	W 1	01	20	— 0	1	10	wolkenlos	8	0.1	16		0
München	8	66.5	Stille	00	16	— 0	1	2	wolkenlos	9	0	10		3
Kahler Asten 852	8	–	W/W 1	01	16	— 0	0	20	3	8	0	15		5
Feldberg (Taun.) 950	8	685.4	ESE 1	00	16	/ – 0.5	0	20	wolkenlos	7	0.3	13		0
Feldberg im Taunus 801	8	693.0	ENE 1	11	16	— 0	1	20	8	8	0	13		6
Brocken 1142	8	668.8	SW 2	11	14	L 0	1	20	9	7	0	13		4
Fichtelberg 1213	8	664.5	NNE 4	01	13	— 0	0	50	wolkenlos	8	0	10		3
Schauinsland 1207	7	6												
Inselsberg (Thür.) 916	7	641.8	NE 3	26	5	— 0	4	0.05	Nebel	0	0	8		0
Zugspitze 2964	7	538.3	SE 1	01	5	— 0	0	50	wolkenlos	0	0	1		4
Säntis 2500	8	569.0	SE 1	00	11	/ 0	0	10	1	1	0	5		6
Sonnblick 3106	8	5												

Seehöhe in Metern

Luftdruck der Bergstationen nicht auf Schwere und Meeresspiegel reduziert

Nachdruck und Verwertung für öffentliche Vorhersage verboten!

Freitag, 14. August 1925

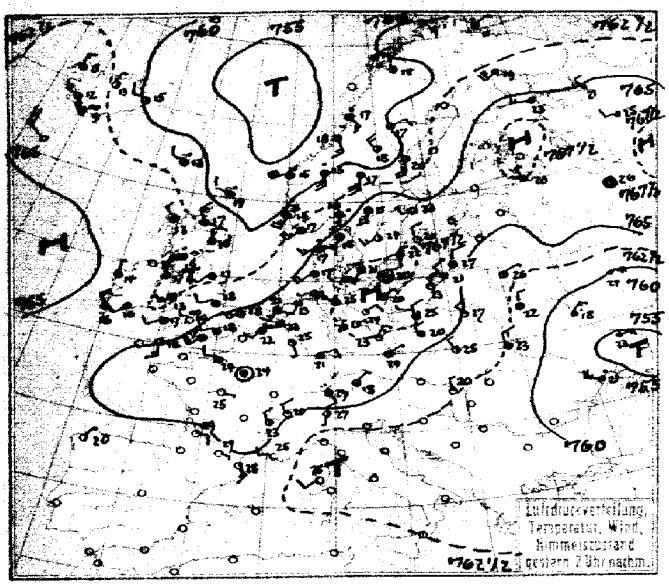

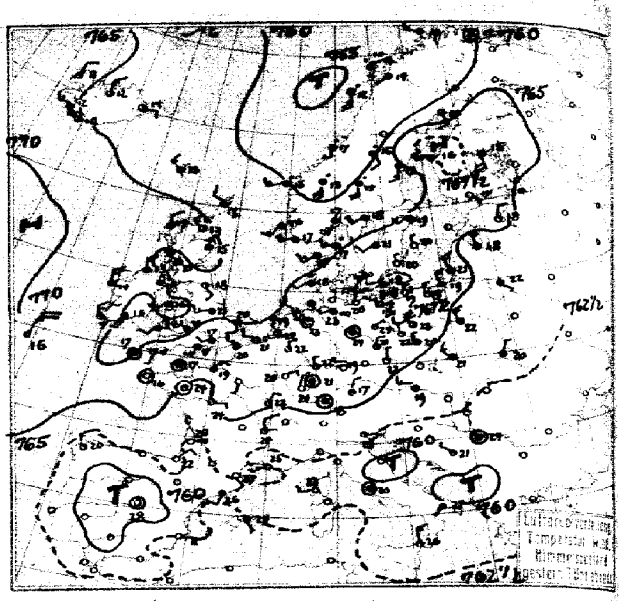

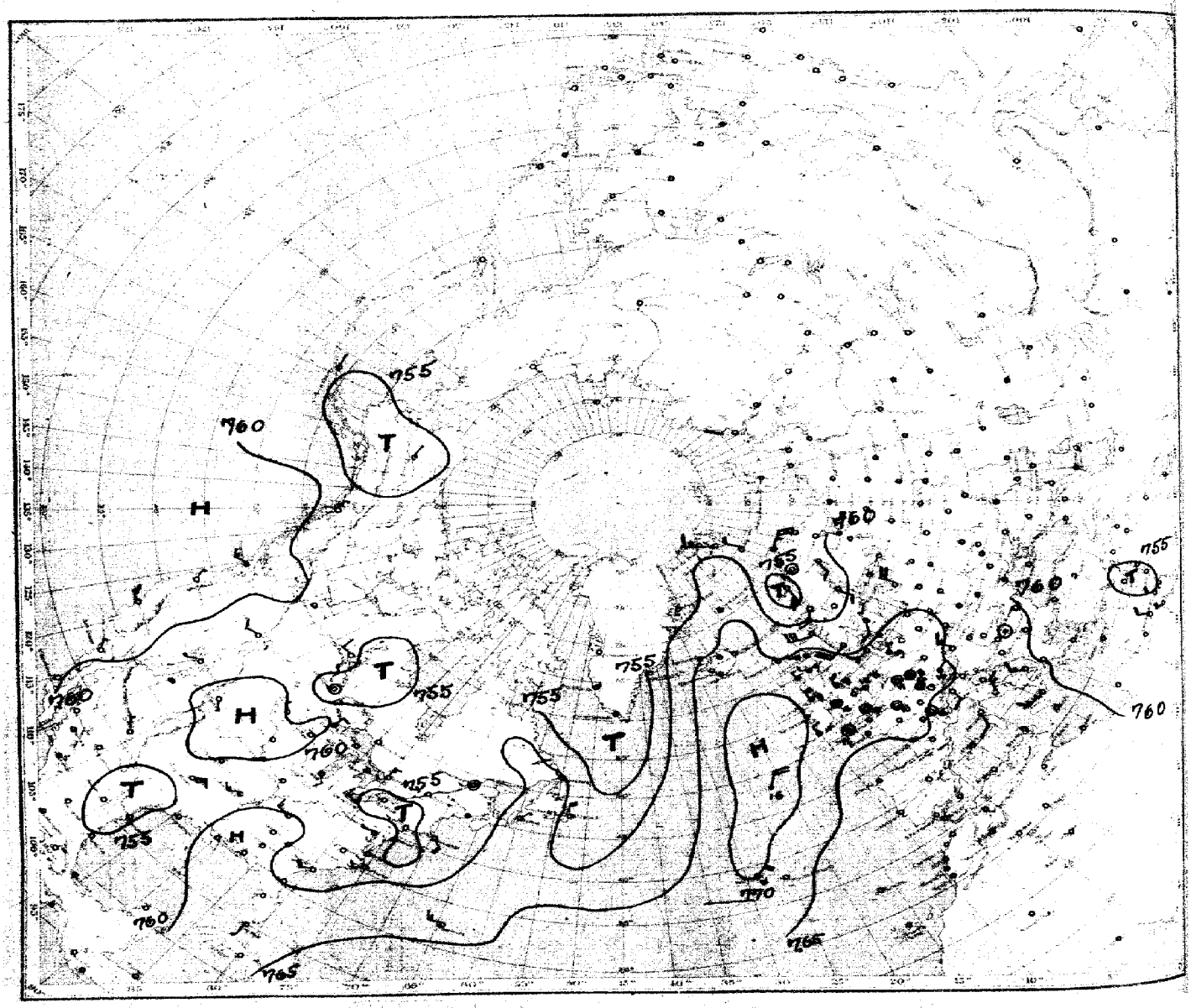

Luftdruck, Temperatur, Wind, Himmelszustand der nördlichen Halbkugel
vom Freitag, den 14. Aug. morgens.

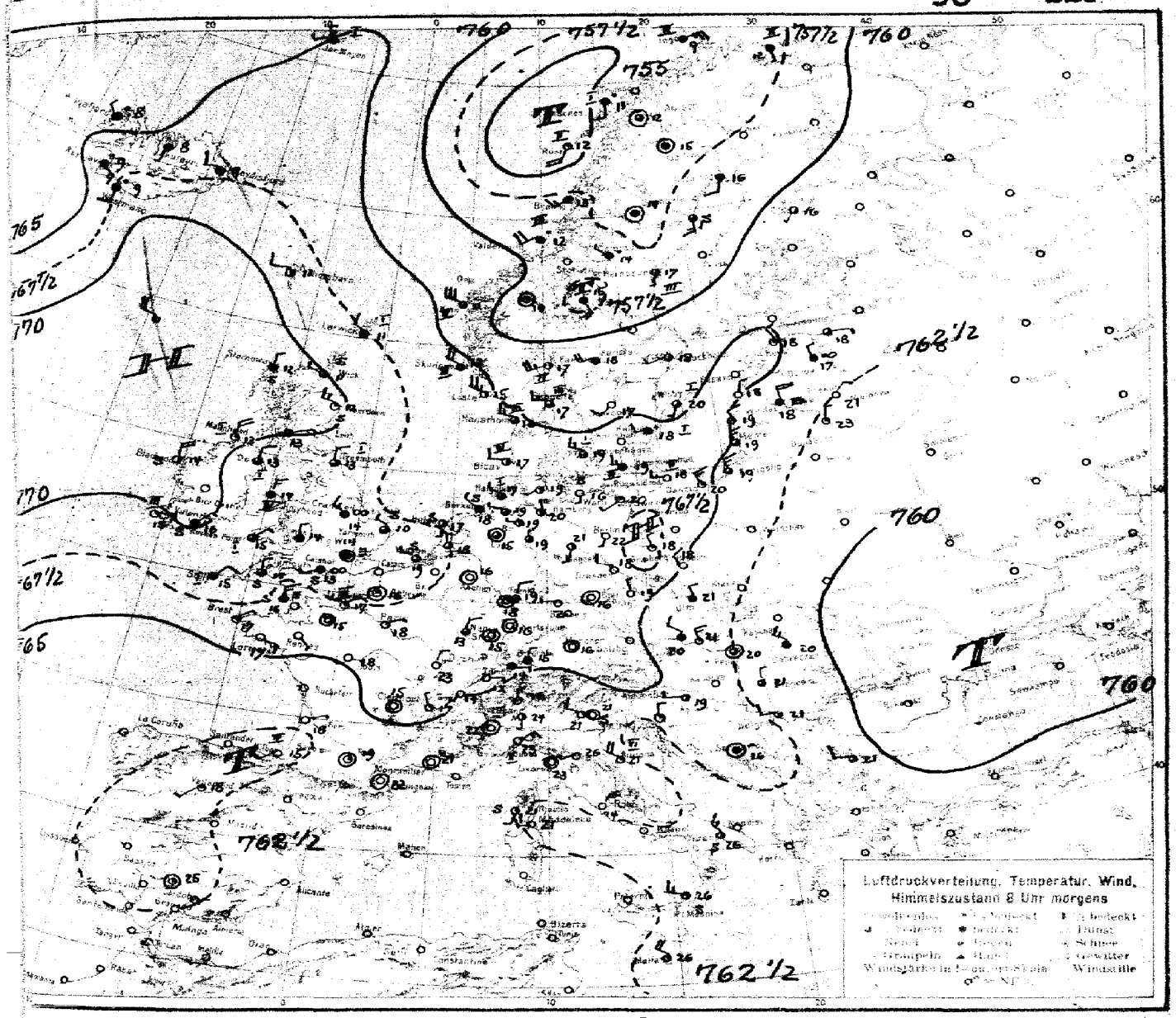

EMEINE ÜBERSICHT 8 Uhr morgens: Freitag, den 14. August 1925

Einer Tiefdruckrinne, die mit mehreren flachen Kernen von Südrußland bis Spanien reicht, ist im Norden ein Hochgebiet vorgelagert. Die Depression, deren Kern gestern nördlich England lag, zieht rasch nordostwärts ab und liegt über Skandinavien. Auf ihrer Rückseite dringt vom Ozean her über England ein kräftiger primärer Sbuggebiet nach, sodaß jetzt Island bis nach den Alpen ein geschlossenes Hochdruckgebiet liegt. Dadurch erscheint die Fortdauer des schönen Wetters verbürgt. Bei Island macht sich ein neues Tiefgebiet bemerkbar, das das Vordringen einer Zyklone südlich Grönland ankündigt.

Ro.

ERAUSSICHTEN AN DER DEUTSCHEN KÜSTE für Sonnabend, den 15. August 1925

DSEE, westl. OSTSEE: Schwache bis mäßige Winde aus vorwiegend nördlichen Richtungen, heiter bis wolkig, vorwiegend trocken, Temperatur wenig verändert.

r OSTSEE: (Wetterw. Swinemünde) Zunächst schwache veränderliche, später aus südlichen Richtungen auffrischende Winde, teils heiter, teils wolkig, trocken, warm.

OSTSEE: (Wetterw. Königsberg) Etwas auffrischende nordwestliche Winde, wechselnde Bewölkung aber keine nennenswerten Niederschläge, mäßig warm.

Warnungen:

Freitag, 14. August 1925 Nr. 22

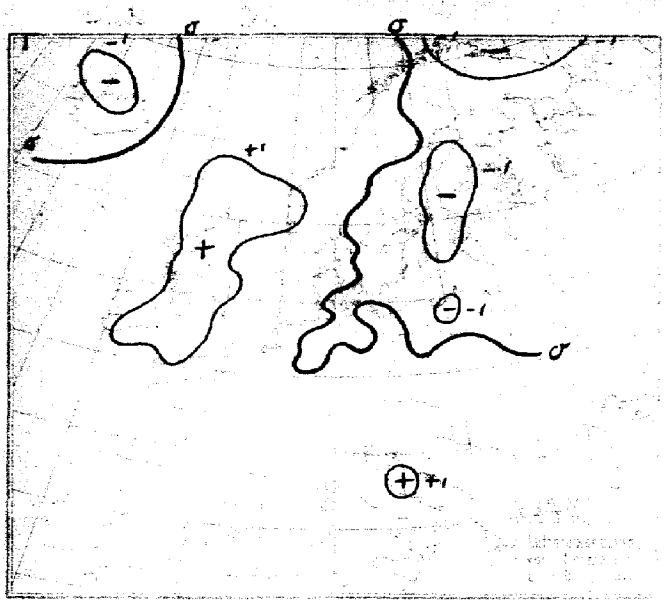

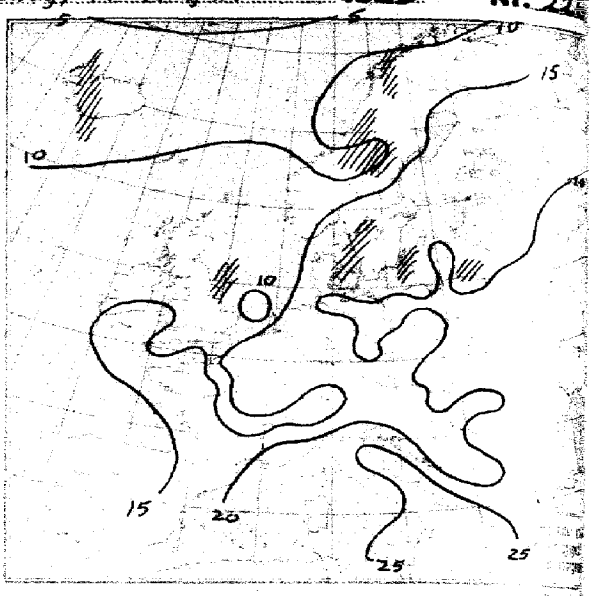

NACH AUFZEICHNUNGEN DER REGISTRIERAPPARATE ZU HAMBURG SEIT GESTERN 8 UHR MORGENS (M. E. Z.)

STUNDE		9	10	11	12m	1	2	3	4	5	6	7	8	9	10	11	12n	1	2	3	4	5	6	7
Thermograph		20.5	21.9	23.3	24.0	24.7	24.9	25.8	24.9	24.4	23.8	22.7	21.7	20.6	19.4	19.2	19.0	18.6	18.3	17.6	17.4	17.5	17.4	18.0
Barograph		63.9	63.9	63.7	63.7	63.6	63.4	63.2	63.1	63.0	62.9	62.9	63.2	63.4	63.5	63.6	63.5	63.2	63.0	63.0	63.0	62.9	62.7	62.7
Anemograph	Richtung	SSE	W	W	W	W	W	WSW	NW	NNW	N	NE	NE	NE	NE	ENE	ESE	ESE	ESE	ENE	ENE	NE	NE	NNE
	m. p. S.	1.0	2.0	2.5	3.0	4.0	3.5	3.8	3.0	3.6	3.4	2.5	2.6	2.5	3.5	2.8	2.5	1.5	1.0	1.1	1.1	1.5	1.5	1.0
Regenmesser		—	—	—	—	—	—	—	—	—	—	—	—	—	—	—	—	—	—	—	—	—	—	—
Sonnenscheindauer in Min.		60	60	60	55	50	45	60	60	60	40	—	—	—	—	—	—	—	—	—	—	—	—	35

AUFSTIEGE

STATION Wind in m./S.	Seehöhe	Zeit	Boden	200	500	1000	1500	2000	2500	3000	3500	4000	4500	5000	Bemerkungen
						Gestern		nachm. u. abend.							Sichtw. bis
Karlsruhe	130 m	1 p	NNE 1	NNE 3	NNE 4	NzE 4	E 4								
Lindenberg	122 m	1 p	N 1	NNE 3	N 4	NzW 2	NzW 2	NW 2	Stille	Stille					
Heider		2 p	—	—	—	NW 6	SW 8	SW 6							
De Bilt	25 m	"	—	—	SW 5	SW 7	SW 7								
Prag	236 m	"	—	NW 4	NNW 5	N 5	NzE 2	NEzN 5							
Kassbeam		"	—	NzE 8	N 7	NNE 8	NEzN 11	—	—	NE 11					
Friedrichshf.	400 m	5 p	EzN 1	—	—	ENE 5	EzN 4	EzN 3							
Rostock	37 m	7 p	Stille	NzE 3	NzW 2	NNW 1	SSW 2	SSW 3	WzS 6	WzS 9	—	WSW 7	—	WzS 5	
Renfrew		"	—	WNW 7	WNW 8	WSW 4	NNW 3								
Holyhead		"	—	—	SWzW 3	—	WNW 4	NW 4							
Felixstowe		"	—	SSW 8	—	SSW 7	SWzS 7	SWzS 9							
Andevac		"	—	SWzS 4	—	WzS 6	—	SWzW 11							
Lyon		"	—	—	NNE 3	NEzN 5	NEzN 5	NNE 7	—	NzW 10					
						Heute		morgen.							
Rostock	37	6 a	15.7 —	SWzW 3	WS	W 5	NzW 5	NzW 7	Str.						
Friedrichshf.	400 m	7 a	NE 4	—	—	Stille	ESE 2	SE 2	Stille	Stille	NNE 1	NNW 1	NNW 2	NNW 2	
Gr. Borstel	17 m	"	Stille	NW 3	W 5	WzS 3	WSW 5	WSW 7	WSW 8	WSW 7	WzW 10	WzW 10			
Turin	—	8 a	—	—	NE 3	—	—	NWzW 3	—	SSW 1	—	—	—	NzE 15	
Genua		"	—	—	NE 4		NEzN 5	—	—	—					
Padua		"	—	—	ENE 3	—	EzN 7	—	—	—	—	NzE 7			
Livorno		"	—	NEzE 4	—	NEzN 5	—	—	—	—	—	—	NE 7		
Maddalena		"	—	—	EzN 2	—	ENE 4	—	—	NzW 3					
Rom		"	—	—	—	—	NNW 5	—	—	NW 5					
Gr. Borstel	17 m	11 a	WNW 4	WNW 6	WNW 6	WNW 7	WSW 5	WSW 8	WSW 8						
Prag	235 m	8 a	—	NNW 5	NNE 9	NNE 7	NzE 8	NzE 8	—	NzE 5	—	NW 3	—	WNW 4	
München		7 a	Stille	—	SE 2	E 5	E 8	EzN 8	ESE 3						
Lindenberg	122 m	"	17.8 84	—	21.7 85	16.6 56	11.5 60	12.5 44	7.0 68						
			Stille	—	NzW 1	NzE 3	NzE 5	N 4	N 3						
Breslau		8 a	WNW 1	NzW 4	NNW 8	WzS 11	WzS 15	NzW 10	NNE 13	NW 14					
Karlsruhe	130 m	7 a	Stille	ESE 2	E 3	ENE 5	E 6	ESE 8	ESE 9						
Frankfurt		"	NW 3	NNE 10	EzN 5	NEzE 4	E 4	SE 3	ESE 4	stren					
Stuttgart		"	—	—	Stille	EzN 7	ESE 5								
Leipzig		"	Stille	Stille	Stille	NEzN 3	NEzNS	N 3	a on						
Dresden		"	NNE 3	NzE	NzW 2	NNW 4	NNE 6	NNE 9							
Aachen		"	Stille	—	W 1	NEzN 2	NzE 1	NEzN 1	str						
Heider		8 a	S 1	SSW 2	WzN 1	W 5	str on								
De Bilt		"	NNW 1	—	—	WSW 2	WSW 3	WSW 4	str	on					
Lyon		6 a	—	—	NzW 5	NzE 5	NzE 7	NNW 10							
Abbeville		"	—	EzN 3	ENE 1										
Perpignan		"	—	—	ESE 5	SE 6	S 4	NW 3							
Mentedimar		"	—	NzW 3	—	NzE 14	NEzN 4	NzE 6							

Freitag, 14. August 1925

MORGEN

STATION	Luftdruck	Wind	Wetter	Temperat.	Luftdruck Charakter. u. Ander.	W	Sichtweite in km	Wolken (in Zehnteln)	Rel. Feuchte	Niederschlag	Minimum	Seegang
Wien	65.1	NW 2	bd.	28	/+0.2					0	18	-
Zürich	66.7	E 1	11	14	/+0.5	1	2	10 shr	9	0	16	-
Bern	66.3	E 1	01	12	— 00	4	20	wolkenl.	7	0	10	-
Genf	66.2	SW 1	00	14	/00	0	20	11	8	0	11	-
Lugano	64.6	N 1	00	16	/+0.5	0	20	11	7	0	14	-
Helder	67.0	S 1	11	17	— 0.0	6	20	9 strm	9	0.2	-	S
Vlissingen	67.7	WNW 1	10	19	— 0.0	1	10	8 strm	8	0	-	S
Utrecht	67.4	NNW 1	11	18	— 0.0	1	10	9 strm	9	0.1	15	-
Kopenhagen	66.3	WNW 3	00	19	\-0.5	2	20	4	7	0	-	I
Skagen	63.4	W 2	16	17	— 0.0	0	10	9	9	3	-	III
Hanstholm	65.1	WNW 3	16	16	— 0.0	6	20	8	0	3	-	III
Blaavandshuk	66.6	W 2	16	17	\-0.0	5	20	6	-	0.6	-	IV
Hammershus	66.5	W 3	12	19	\-0.5	3	20	10	0	0	-	IV
Abisko	55.7	Stille	11	12	\-0.0	2	250	9	9	2	10	-
Haparanda	57.7	SSW 2	11	16	\-0.5	6	250	10	8	1	15	-
Stensele	57.0	Stille	11	14	— 0.0	1	50	10 shr	9	0.1	12	-
Oestersund	59.3	NW 1	51	14	\-0.5	6	20	10	9	2	13	-
Hernösand	57.9	S 1	01	17	\-1.0	1	250	5	8	0	-	III
Särna	57.2	SSE 4	11	15	\-0.5	2	250	10	8	0	13	-
Karlstad	61.9	WSW 4	12	18	\-0.5	2	-	10	7	0	16	-
Stockholm	62.4	WSW 1	12	18	\-1.0	1	20	9 strm	7	0	16	-
Jonköping	64.3	SW 2	11	17	\-0.5	6	50	10 shr	8	0.2	11	-
Wisby	64.7	SSW 3	02	20	\-1.0	1	250	7	7	0	-	I
Kalmar	65.4	W 2	53	18	\-0.5	6	-	10	9	0.1	-	I
Gällivare	55.5	Stille	12	15	\-0.5	2	50	10	0	0	11	-
Karlshamn											-	-
Bjuröklubb	58.1	S 3	11	18	\-1.0	2	250	—	-	0	-	S
Quade Hook											-	-
Spitzbergen	59.6	WNW 3	11	4	/+1.0	2	250	2 strm	8	0	-	I
Ingö	56.8	ENE 5	13	9	\-1.0	2	20	10	8	0	-	IV
Valdersund	58.8	SW 4	40	12	\-0.0	6	50	10	9	3	-	III
Kinn	63.8	WNW 6	12	11	/+1.0	5	20	8	9	4	-	IV
Lister	65.2	NW 5	13	15	/+0.5	1	50	6	7	0	-	I
Rären-Insel	60.0	N 1	15	4	/+0.5	2	4	10	9	0	-	I
Andänes	55.5	S 2	41	11	/+0.5	6	10	10	0	17	-	I
Röst	54.8	SSW 4	00	12	— 0.0	1	20	3	8	0	-	II
Jan Mayen	64.9	WSW 1	11	5	/+0.5	2	20	10 shr	9	0	-	I
Färder	61.7	WSW 5	00	17	\-0.5	1	50	1	-	0	-	IV
Vardö	57.3	S 1	11	12	\-1.0	1	50	10 shr	9	0	-	II
Brönnö	57.8	SW 3	35	13	— 0.0	5	20	10	0	4	-	-
Utsire	65.8	NW 4	11	12	/+1.0	6	250	9	0	0	-	III
Dombas	59.2	Stille	12	10	/+0.5	1	250	5	7	0	9	-
Helsingfors												
Vasa												
Kuopio												
Dorpat	63.9	N 1	21	17	/+0.3					0	16	-
Riga	63.2	N 4	23	18	\-0.5	4	1	10	0	0	18	-
Warschau												-
Lemberg												-
Pinsk												-
Wilna												-
Krakau												-
Posen												-
Prag	66.7	NNW 1	01	19	/+0.5	0	20	wolkenl.	7	0.1	15	-
Eger	67.3	Stille	05	16	/00	3	10	11	8	1	10	-
Preßburg	63.5	NNW 3	02	21	/+0.5	0	20	3 strm	7	0	17	-
Kaschau												-
Olmütz	64.2	NNW 1	11	21	/+0.3	1	50	10 shr	7	0	16	-
Budapest	62.4	Stille	3/4 bd.	20	— 0.0					0	18	-
Belgrad												-
Serajewo												-
Agram												-
Sofia	60.4	WNW 2	3/4 bd.	21	/+0.2					0	18	-
Athen												-
Korfu												-
Turin	64.3	Stille	01	22	/00	0	4	—	7	-	14	-
Genua												-
Livorno												-
Ancona	63.1	Stille	00	23	/00	0	10	—	-	-	-	S
Maddalena	64.0	NW 4	00	22	/+1.0	0	20	1	7	-	-	VI
Messina	62.0	W 2	00	21	— 0.0	0	10	—	8	0	-	I
Tarent	62.1	WNW 3	02	26	— 0.0	1	20	5	6	0	-	S
Venedig	61.0	NNW 3	02	26	— 0.0	0	10	3	6	0	-	S
Rom	63.7	Stille	08	21	— 0.0	1	20	—	6	0	-	S
Malta	62.0	NE 3	01	34	— 0.0	0	20	—	5	2	15	-
Madrid	61.5	NW 4	01	26	— 0.0	0	50	2	7	0	-	III
La Coruña												
Mahon												
Malaga												
Horta												
Funchal												

STATION	Luftdruck	Wind	Wetter	Temperat.	Luftdruck Charakter. u. Ander.	W	Sichtweite in km	Wolken (in Zehnteln)	Rel. Feuchte	Niederschlag	Minimum	Seegang
Rochefort												
Bayonne	62.4	SW 1	00	15	— 00	-	10	wolkenl.	-	0	-	II
Bordeaux	62.7	ENE 1	00	18	— 0.0	-	10	11	-	0	12	-
Clermont	65.7	Stille	00	15	— 0.0	-	10	11	-	0	7	-
Dijon	65.8	NNE 2	00	23	— 0.0	-	2	11	-	0	13	-
Calais											-	-
Brest	66.5	NE 1	01	17	— 00	-	20	1 shr	-	0	-	II
Paris	67.2	ENE 1	00	18	/00	-	10	wolkenl.	-	0	16	-
Perpignan	63.7	Stille	00	22	/+0.5	-	250	10	-	0	14	-
Rennes											-	-
Straßburg	66.9	Stille	—	15	— 00	-	0.20	wolkenl.	-	0	8	-
Toulouse	63.3	Stille	01	19	/00	-	250	3	-	0	12	-
Tours											-	-
Ajaccio	67.2	Stille	00	15	/00	-	50	2	-	0	-	S
Le Havre	67.4	NE 2	01	17	— 0.0	-	20	1	-	0	-	II
Marignane	63.5	Stille	00	21	/+0.5	-	50	wolkenl.	-	0	13	-
Nancy	66.9	NNE 2	11	16	— 0.0	-	1	8	-	0	13	-
Lerwick	67.7	WNW 2	13	11	/+1.0	1	50	10	7	0	-	I
Renfrew	70.1	ENE 1	11	13	/+1.5	2	10	7	8	0	12	-
Cranwell	68.3	NW 3	25	14	/+0.5	3	2	10 shr	0	0	13	-
Scilly	67.9	NE 3	11	15	/+0.5	2	50	10	9	0	-	I
Wick	70.0	WNW 1	11	11	/+1.0	2	50	9	8	0	-	O
Malinhead	70.2	N 4	01	13	/+1.0	0	50	1	7	0	-	I
Tynemouth	69.5	N 2	16	13	/+1.0	6	20	7	8	0.4	-	I
Pembroke	68.9	NE 1	11	15	/+1.0	1	50	9	8	0	-	I
Roches Point	70.1	NE 1	11	16	/+1.0	1	20	10	0	0	-	S
Croydon	68.4	Stille	27	14	/+0.5	4	20	10 shr	0	0.1	13	-
Aberdeen	70.1	WNW 3	00	12	/+1.0	1	50	3 strm	7	0	-	S
Valentia	69.8	ENE 4	01	15	/+1.0	0	250	3	8	0	-	II
Plymouth	68.1	N 1	10	14	/+1.0	2	20	9	9	0	-	S
Guernsey	67.3	N 3	28	16	/+0.5	3	-	10 shr	0	0	-	S
Stornoway	70.4	N 1	11	12	/+1.0	2	20	10 shr	7	0	-	S
Holyhead	69.5	NNE 3	11	14	/+1.0	2	20	10	9	0	-	IV
Donaghadee	69.0	N 2	12	13	/+1.0	1	50	8 shr	9	0	-	I
Yarmouth	67.1	NW 1	15	10	/+0.5	4	10	8	0	0	-	S
Blacksod	71.1	N 4	11	14	/+0.5	1	50	6	7	0	-	II
Calshot	68.5	WSW 1	25	13	/+0.5	3	2	10 shr	0	0	-	S
Thorshavn	68.4	W 2	01	11	/+1.0	1	250	4	9	0	-	IV
Seydisfjord	67.0	W 2	12	9	— 0.0	1	4					
Acureyri	65.5	S 1	11	8	\-1.0	1	20					
Isafjord	64.4	NW 1	51	8	\-1.5	6	20					
Reykjavik	66.3	ESE 3	51	9	\-0.5	6	10	10	8	2	-	-
Vestmannö	68.3	S 2	45	9	\-0.0	6	20					
Alexandrovsk												
Archangelsk												
Ust-Zylma												
Malochkin-Sharr												
Dickson												
Petersburg												
Tscherdyn												
Moskau												
Kasan												
Kiew												
Ufa												
Saratow												
Orenburg												
Odessa												
Sewastopol												
Astrachan												
Emba												
Batum												
Baku												
Tobolsk												
Omsk												
Tashkent												
V. Imbatskoe												
Tomsk												
Irkutsk												
Jakutsk												
Wladivostok												
Tanger												
Agadir												
Bou Denib												
Oran												
Algier												
Setif												
Tunis												
Aleppo												
Beyruth												

NORD-AMERIKA 2 UHR NACHTS

	Luftdr.	Wind		Luftdr.	Wind		Luftdr.	Wind		Luftdr.	Wind		Luftdr.	Wind
St. Johns	59	N 4	La Paz	56	W 2	Bermuda	64	W 3	Duluth	60	N 2	Tatoosh	63	SW 3
Sydney	63	NE 1	Edmonton			Key West	63	S 1	Huron	63	NW 1	San Francisco	63	W 5
Father Point	57	Stille	Nantucket			Little Rock	57	SW 3	Salt Lake City	57	SW 1	San Diego	61	NW 1
Parry Sound	58	N 3	Washington	58	SW 1	Nashville	60	W 3	Helena	57	SW 2	Forth Worth	59	NE 3
White River			Hatteras	59	SW 2	Cleveland	64	W 3	Denver	62	SE 1	El Paso	58	NW 1
Winnipeg	55	Stille	Charleston	58	SW 4	Chicago	58	SE 2	Roseburg	63	NW 1	Belle Isle		

STATION	GESTERN NACHMITTAG						GESTERN ABEND							STATION	GESTERN NACHMITTAG						GESTERN ABEND						
	Luftdruck	Wind	Wetter	Temperat.	W	Sichtweite in km	Luftdruck	Wind	Wetter	Temperat.	W	Sichtweite in km	Niederschlag		Luftdruck	Wind	Wetter	Temperat.	W	Sichtweite in km	Luftdruck	Wind	Wetter	Temperat.	W	Sichtweite in km	Niederschlag
Wien							65.5	SW 3	2 Regen	19				Turin												
Zürich	65.7	SE 2	12	27	0	50	65.2	ENE 1	01	19	0	>50	0	Genua												
Bern														Livorno												
Genf	65.1	NNW 2	00	26	0	50								Ancona												
Lugano	62.7	SO 2	00	27	0	20								Maddalena												
Helder	66.1	SSW 2	12	22	1	20	66.5	SW 1	00	19	1	>50	0	Messina							61.9	NNW 3	01	26	1	20
Vlissingen	66.0	SSW 2	12	22	1	50	66.9	W 2	02	21	0	20	01	Tarent							66.7	SW 1	01	27	1	20
Utrecht	66.5	SW 3	12	23	1	20	66.6	NW 1	01	22	1	20	0	Venedig							64.4	S 1	10	23	1	10
Kopenhagen	67.7	SSW 4	01	21	1	20	67.0	SSW 2	11	20	1	20	0	Rom							62.4	Stille	01	20	0	30
Skagen	65.1	SSW 3	10	16	6	4	64.9	WSW 3	30	17	6	10	1	Malta							62.3	W 2	01	26	1	20
Hanstholm	64.5	SW 3	50	17	6	20	64.7	SW 3	10	17	6	20	1	Madrid							58.3	Stille	01	24		
Blavandshuk	66.5	SW 4	11	17	0	50	66.7	SW 1	00	18	1	20	0	La Coruña	63.-	NNE 1	1/4 bed	20			62.3	NNW 3	01	20		
Hammershus	66.6	Stille	01	20	0	50	67.8	SW 1	01	23	0	50	0	Mahon												
Abisko	84	N 1	11	14	1	50	87	NW 1	11	14	1	50	0	Malaga												
Haparanda							62.4	OSE 2	11	16	1	50	0	Horta							69	NNE 4	11	24	0	50
Stensele	59.6	ENE 2	11	17	1	50								Rochefort												
Oestersund	60.3	NW 3	11	18	1	50	60.3	SSE 2	50	15	5	20	0	Bayonne												
Hernösand	61.6	SO 5	11	20	1	50	61.1	SO 3	11	19	2	>50	0	Bordeaux	64.-	E 2	bedeckt	23			62.5	ENE 1	01	28	0	20
Särna	61.5	SO 2	51	17	2	50	60.9	SO 4	51	14	6	50	1	Clermont												
Karlstad	65.3	SO 3	02	21	1		64.2	SW 4	12	18	6		2	Dijon							64.5	NE 2	01	23	1	50
Stockholm	65.7	WSW 2	01	22	0	50	66.-	SW 2	01	19	0	20	0	Calais							66.-	WSW 2	01	20	1	50
Jonköping	66.3	WSW 3	01	24	0	50	65.8	SW 2	01	21	1	20	0	Brest							66.6	Stille	01	16	1	>50
Wisby	67.0	NNW 2	01	20	0	>50	66.5	N 1	00	20	0	>50	0	Paris	67.-	Stille	1/4 bed	24			65.0	SSW 1	01		1	20
Kalmar	67.2	OSE 2	01	23	0		66.0	SW 3	01	20	0		0	Perpignan							62.4	NE 2	01	27	1	>50
Gällivare	60.0	WSW 3	01	17	1	>50	58.2	S 2	12	16	1	>50	0	Rennes							65.3	Stille	01	24	1	50
Karlshamn														Straßburg	66.5	NE 3	11	21	1	20	66.5	NNE 2	01	20	1	10
Bjuröklubb							67.-	O 6	11	15	2	>50	0	Toulouse	62.9	E 1	01	29	1	>50						
Quade Hook														Tours	64.2	E 1	01	25	1	50	65.-	SE 2	01	24	1	20
Spitzbergen							58.3	NNW 3	10	7	2	>50	0	Ajaccio	62.-	SW 2	01	25	1	>50	61.8	WSW 2	01	23	1	50
Ingö	54.8	W 5	13	11	2	50	59.6	NNW 3	10	10	2	>50	0	Le Havre	66.0	W 2	11	24	1	50	66.2	NE 2	01	19	1	50
Valdersund	57.4	SSE 3	11	18	2	50	57.50	1	40	17	6	20	2	Marignane	64.5	WSW 2	01	25	1	10	62.5	SW 1	01	25	1	50
Kinn	58.4	WSW 6	55	13	6	4	60.0	WSW 3	50	13	6	10	1	Nancy	66.6	E 2	01	12	1	10	66.6	ENE 2	01	24	1	20
Lister	63.2	SW 3	10	17	6	20	63.0	WSW 4	12	17	2	10	6	Lerwick	58.8	WNW 2	40	14	6	10	62.7	S 2	11	13	2	50
Bären-Insel							58.3	N 1	27	4	4	0.5	0	Renfrew	62.3	SW 1	35	18	5	50	63.0	NNW 3	10	21	1	50
Andânes	59.8	NE 2	12	11	0	50	58.3	ENE 3	41	10	1	20		Cranwell	64.5	WSW 2	10	13	2	50	64.8	WSW 3	00	21	1	50
Röst							55.8	S 1	55	12	7	10	7	Scilly	64.6	W 1	11	17	2	50	65.2	Stille	10	17	1	50
Jan Mayen							61.7	SW 1	10	6	2	50	0	Wick	62.6	NNW 3	11	17	2	50	65.7	NW 3	13	13	0	60
Färder	64.3	S 5	45	16	6	50	63.2	SSW 5	16	17	5	50	4	Mallinhead							65.7	N 4	10	13	2	50
Vardö	60.5	NE 1	69	11	6	4	62.7	ESE 1	10	12	6	>50	7	Tynemouth	62.0	SW 1	10	17	6	10	63.8	SSE 2	00	18	1	10
Brönnö	58.7	OSE 3	40	17	6	50	58.2	SW 1	14	14	4	20	1	Pembroke	63.8	SW 2	11	17	6	50	64.7	SSW 3	10	16	1	10
Utsire	60.4	SSW 5	25	17	4	1	62.6	SSW 3	10	16	3	20	0.2	Roches Point	62.8	SW 2	10	16	6	50	65.2	SSW 2	10	16	2	50
Dombas	60.-	O 3	50	13	6	20	56.9	O 6	50	13	6	20	0	Croydon	62.6	WSW 2	11	18	6	50	66.3	SW 2	11	17	2	50
Helsingfors							60.-	SE 1	01	17	0	50	3	Aberdeen	63.3	N 3	16	16	1	50	65.-	N 3	10	15	2	50
Vasa							62.-	SW 5	20	16	1	>50	-	Valentia	63.0	NNW 4	10	16	6	50	65.8	NNW 3	01	17	0	50
Knoplo							64.4	O 4	01	15	0	20	-	Plymouth	65.2	O 3	10	18	6	50	65.9	SSW 1	00	17	0	30
Dorpat							66.-	NNE 1	01	18				Guernsey							66.0	Stille	10	17	1	50
Riga							64.2	NNW 3	01	16	1	10	0	Stornoway	63.3	NW 1	11	13	2	50	66.2	N 2	00	14	1	20
Warschau	64.6	NW 2	02	27	1	50	63.6	NNW 3	02	22	1	4	0	Holyhead	63.2	SW 3	11	16	6	20	66.3	SW 4	12	16	1	20
Lemberg	62.-	NNW 2	11	23	1	20	62.5	NNE 1	12	20	1	2	0	Donaghadee	62.0	N 1	10	17	1	50	65.1	N 2	11	16	1	50
Pinsk	61.-	NE 1	11	22	2	4								Yarmouth	66.5	SSW 3	11	18	6	10	66.7	S 2	11	20	1	50
Wilna	62.8	ENE 2	12	24	1	10	62.3	SE 1	02	22	0	4	0	Blacksod	64.1	N 1	11	14	2	20	67.1	N 4	11	14	2	50
Krakau	63.7	SW 1	01	26	1	10	64.0	NW 3	01	21	1	4	0	Calshot	63.9	SW 4	11	17	6	20	66.3	SSW 3	11	17		
Posen	67.0	NNW 2	11	23	2	20	67.2	NNW 2	11	23	2	20	0	Thorshavn	61.1	WNW 2	40	13	2	20	62.9	NW 3	11	13	2	50
Prag	65.9	NE 1	11	24	1	50	65.6	NNE 1	01	22	0	00	0	Seydisfjord	60.0	W 2	11	15	1	50	62.5	E 2	00	14	1	20
Eger							66.6	NNE 1	11	24	1	20	7	Akureyri	61.-	N 1	11	13	1	2	64.2	N 3	11	12	1	2
Preßburg	63.2	W 3	11	24	1	20	62.5	Stille	01	22	0	20	0	Isafjord	63.4	N 3	11	8	2	20	69.3	N 2	00	8	1	20
Kaschau	62.9	NNW 3		26	6	50								Reykjavik	63.6	WNW 2	11	12	1	50	65.4	W 3	12	12	0	50
Olmütz	64.2	S 1	11	24	1	50								Vestmannö	63.0	WNW 6	29	9	1	10	66.4	WNW 5	12	10	0	2
Budapest	62.0	N 1	1/4 bed	30	1									Kiew	65.4	W 3	Nebel	22								
Belgrad							61.9	Stille	11	24	0	20	0	Petersburg	67.4	NNW 1	Nebel	19								
Serajewo							62.1	NW 1	09	18	4	20	0	Schwinemünde	69.2	W 2	1/4 bed	26								
Agram														Kiew	59.9	NE 3	Regen	18								
Sofia														Kasan	58.2	E 4	bed	24								
Athen														Jekaterinb.	59.1	OSE 4	-	22								
Korfu														Odessa	56.8	WNW 2	Reg.	21								

SCHIFFSMELDUNGEN

Datum	Zeit	Breite	Länge v. Gr.	Luftdruck	Wind	Wetter	Temper. Luft	Temper. Wasser	W	Sichtweite in km	Wolken (in Zehntel)	Seegang	Dünung aus	Datum	Zeit	Breite	Länge v. Gr.	Luftdruck	Wind	Wetter	Temper. Luft	Temper. Wasser	W	Sichtweite in km	Wolken (in Zehntel)	Seegang	Dünung aus
25. VI.	8a	55.2 N	8.5 O E	57	SW 6	11	13	17	6	50	10	SW	4	SW	26. VI.	2a	48.1 N	22.4 W	72	NNE 4	11	16	16	2	50	10	NW	1	NE
"	12	53.3 N	37.4 W	67	SSW 3	11	12	11	2	20	10	SW-W	0	SW	"	"	54.5 N	27.7 W	69	WNW 4	11	21	15	1	50	8	NW	2	W
"	24	52.6 N	49.8 W	65	SSW 4	11	13	11	2	20	10	SW-W	0	SW	"	8a	49.1 N	34.4 W	72	WNW 4	11	12	14	1	50	6	W-NW	0	0
"	2p	49.6 N	12.3 W	64	N 3	10	17	16	6	50	10	W	1	W	"	"	46.5 N	33.2 W	70	O 5	12	19	18	1	50	9	NW	0	0
"	7p	44.4 N	38.0 W	67	O 3	12	21	21	3	10	9	NW	1	NW															
"	"	44.6 N	35.8 W	69	OSE 5	11	20	19	1	50	10	NW	0	-															
"	"	46.5 N	21.8 W	73	NE 3	11	17	16	2	50	10	NW-NO	0	NE															
"	"	49.3 N	15.3 W	67	NNE 5	00	16	16	1	50	5	NW	6	N															
"	1	54.4 N	04.5 E	87	SW 4	11	19	17	2	20	10	SW	4	SW															
"	"	39.1 N	02.2 E	98	SW 4	02	16	-	6	20	10	SW	3	W															
					" Westphalia																								
"	2a	49.4 N	34.2 W	69	Stille	01	16	17	-	10			0	0															
"	8a	46.4 N	36.6 W	68	OSE 2	01	18	19	2	50	2	NW	0	NW															
"	7p	44.9 N	39.0 W	64	OSE 4	10	21	20	-	2			1	0															
					" Stuttgart																								
"	2p	41.0 N	48.4 W	62	O 4	11	25	25	5	2	6	NW	1	-															
					" Deutschland																								
"	2a	49.3 N	34.6 W	60	NNE 3	10	17	16	-	50	7	NW	0	N															

WETTERBERICHT
DER
DEUTSCHEN SEEWARTE

JAHRGANG 50, Nr. 227 VERLAGSORT HAMBURG Sonnabend, 15. August 1925

Mitteleuropäische Zeit — **Luftdruck reduziert auf 0° Temperatur, Meeresspiegel und Schwere in 45° Breite — Temperatur in Celsius-Graden — Windstärke** nach Beaufortskala (12 = Orkan) — **Wetter: 00 bis 09 wolkenlos bis halb bedeckt; 10 bis 19 halb bis ganz bedeckt; 20 bis 29 Dunst oder Nebel; 30 bis 39 Schauer;** 40 bis 49 Rieselregen; 50 bis 59 sonstiger Regen; 60 bis 69 Schnee; 70 bis 79 Graupel oder Regen und Schnee gemischt; 80 bis 89 Hagel; 90 bis 99 Gewitter — W = Witterungsverlauf seit der letzten Beobachtung: 0 = wolkenlos bis halb bedeckt, 1 = wolkig, 2 = anhaltend ganz bedeckt, 3 = Dunst oder Nebel, 4 = dichter Nebel, 5 = Schauer, 6 = Regen oder Rieselregen, 7 = Schnee, 8 = Graupeln oder Hagel, 9 = Gewitter — **Relative Feuchtigkeit: 0 = 95 bis 100 %, 9 = 90 bis 94 %, 8 = 80 bis 89 %, 7 = 70 bis 79 %, 6 = 60 bis 69 %, 5 = 50 bis 59 %, 4 = 40 bis 49 %, 3 = 30 bis 39 %, 2 = 20 bis 29 %, 1 = 10 bis 19 %**

GESTERN NACHMITTAG 2 UHR

DEUTSCHE STATIONEN	Uhrzeit	Luftdruck	Wind	Wetter	Temperat.	Luftdruck Charakter. u. Ander.	W	Sichtweite in km	Wolken (in Zehntel)	Rel. Feucht.	Seegang	Wolkenhöhe
Borkum	2	67.3	NW 1	10	19	↗ +0.5	1	20	9 Strm	8	–	6
Helgoland	2	–	NW 2	wolkig	–	–	–	–	–	–	II	–
Altenwalde	2	67.1	NW 1	12	20	— 0.0	1	50	9 Strm	7	–	5
Bremen	2											
Hamburg	2	66.4	NNW 3	11	20	↘ 0.0	5	20	9 5 SW SW	7	–	5
Kiel	2	66.3	W 2	11	22	— 0.0	0	–	8 Strm	6	–	6
Warnemünde	2											
Swinemünde	2	64.8	NNE 1	12	20	↘ +0.5	0	20	7 3 Strm	7	–	7
Rügenwaldermünde	2											
Danzig	2	64.1	NNE 4	01	26	↘ +0.5	0	50	4 3 SW	7	–	5
Königsberg	2	63.9	NNW 3	01	23	↘ +0.5	0	20	3 Strm	4	–	6
Memel	2	64.3	NNW 4	00	22	— 0.0	0	20	2 SW Strm	6	–	1
Aachen	2	66.1	N 2	11	29	↘ +0.5	1	20	8 6 SW	6	–	4
Königstein i.	2											
Hannover	2	65.5	WNW 2	12	27	↘ +0.5	1	20	8 7 Strm	4	–	7
Magdeburg	2	65.4	SE 1	2 26	25	↘ +0.5	1	20	8 5 SW	5	–	4
	2											
Dresden	2[00]	65.5	NNW 2	01	25	↘ +1.0	0	50	5 Strm	5	–	5
Berlin	2	65.0	WSW 2	00	28	↘ +1.0	0	10	3 Strm	3	–	5
Grünberg in Schles.	2											
Breslau	2	64.7	NNW 2	01	24	↘ +1.0	0	20	1 Strm	4	–	6
Frankfurt a. M.	2	65.7	Stille	11	28	↘ +1.0	1	10	8 4 SW Strm	4	–	6
Karlsruhe	2											
Friedrichshafen	2											
Feldberg	2											
München	2	64.7	NNE 2	11	24	↘ +1.0	1	20	6 5 Strm	5	–	5
Kahler Asten 852	2[00]	–	NW 2	11	19	↘ 0.0	1	0.20	7 Strm	7	–	4
Wasserkuppe (Rhön) 950	2[05]	6										
Feldberg im Taunus 801	2	6										
Brocken 1142	2[15]	6										
Fichtelberg 1213	2	6										
Säntis 1603	2	6										
Feldberg i. Schwarzw. 1497	2	6										
Zugspitze 2964	2[15]	5[58.7]	OE 2	25	9	— 0.0	0	1	10 Nebel Strm	9	–	0
Säntis 2500	2	5[69.5]	S 1	02	12	— 0.0	0	50	0 6 Strm	4	–	8
Sonnblick 3106	2	5										

Seehöhe in Metern

Luftdruck der Bergstationen nicht auf Schwere und Meeresspiegel reduziert

GESTERN ABEND 7 UHR

DEUTSCHE STATIONEN	Uhrzeit	Luftdruck	Wind	Wetter	Temperat.	Luftdruck Charakter. u. Ander.	W	Sichtweite in km	Wolken (in Zehntel)	Rel. Feucht.	Niederschlag	Maximum	Seegang	Wolkenhöhe
Borkum	7	67.3	NNW 2	12	18	↘ 0.0	1	20	6 Strm	7	0	–	–	6
Helgoland	7	–	N 1	wolkig	–	–	–	–	–	–	–	–	II	–
Altenwalde	7	66.8	N 2	11	18	↘ 0.0	1	20	8 4 SW	8	0	27	–	6
Bremen	7	66.9	N 3	11	20	— 0.0	1	20	8 4 Strm	8	0	22	–	5
Hamburg	7	66.2	NNW 3	01	19	— 0.0	1	20	2 Strm	7	1	25	–	6
Kiel	8	66.9	NW 2	11	17	— 0.0	0	–	6 2 Strm	8	0	22	–	5
Warnemünde	8	63.9	NW 1	11	20	↗ +1.0	1	10	10 8 Strm	7	0		5	5
Swinemünde	7	63.8	Stille	12	20	↗ +0.5	1	20	10 8 Strm	7	0	27	–	5
Rügenwaldermünde	7	–	–	–	–	–	–	–	–	–	–	21	–	–
Danzig	7	63.7	NW 1	01	20	↗ +0.5	0	20	3 Strm	8	0	26	–	9
Königsberg	7	63.0	NNW 1	80	19	↗ +0.5	0	10	2 Strm	8	0	23	–	7
Memel	7	63.3	NW 3	01	20	↗ 0.0	1	20	3 Strm	8	0	–	III	–
Aachen	7	66.2	N 4	00	25	↗ +0.5	1	20	9 Strm	7	0	25	–	6
Königstein i.	7	66.8	NW 1	00	21	↗ +0.5	1	0.50	4 Strm	7	0	24	–	9
Hannover	7	65.6	NNW 3	11	22	— 0.0	1	20	8 6 Strm	6	0	29	–	7
Magdeburg	7	64.9	NNW 1	11	22	↗ +0.5	5	20	10 8 Strm	7	2	28	–	5
	7													
Dresden	7[05]	64.4	NNE 2	00	23	↗ +0.5	0	20	1 Strm	6	0	26	–	9
Berlin	7	64.4	SW 4	50	21	↗ +0.5	6	4	10 Strm	7	0.6	28	–	6
Grünberg in Schles.	7	67.0	NNW 1	01	22	↗ +0.5	0	20	2 1 SW	5	0	25	–	9
Breslau	7	63.7	NW 1	01	21	↗ +0.5	0	>50	wolkenlos	6	0	24	–	9
Frankfurt a. M.	7	66.0	Stille	00	24	— 0.0	1	20	1 2 Strm	6	0	28	–	7
Karlsruhe	7	63.7	NE 1	01	26	— 0.0	0	20	1 SW	6	0	28	–	9
Friedrichshafen	7	64.3	W 1	01	22	↗ +0.5	0	20	4 Strm	7	0	23	–	6
Feldberg	9[17]	66.2	SW 1	02	18	— 0.0	1	2.0	4 SW	8	0	27	–	9
München	7	64.9	N 1	10	23	— 0.0	1	20	5 3 Strm	6	0	24	–	5
Kahler Asten 852	7	–	N 3	11	16	↗ 0.0	1	20	9 Strm	8	0	19	–	3
Wasserkuppe (Rhön) 950	7	6												
Feldberg im Taunus 801	7	6												
Brocken 1142	7	6												
Fichtelberg 1213	7	6	68.8	N 3	11	14	↗ +0.5	9	50	7 Strm	8	3	17	–	4
Säntis 1603	7	6	64.0	Stille	01	17	↗ +0.5	0	50	1 Strm	6	0	19	–	2
Feldberg i. Schwarzw. 1493	9[00]	6												
Zugspitze 2964	7	6												
Säntis 2500	9[00]	5[58.9]	NW 3	27	6	— 0.0	4	–	10 Nebel SW	10	0	9	–	0
Sonnblick 3106	7	5[67.8]	S 2	00	9	— 0.0	3	10	6 1 Strm	7	0	–	–	0
	7	5												

Luftdruck der Bergstationen nicht auf Schwere und Meeresspiegel reduziert

KÜSTENSTATIONEN UND FEUERSCHIFFE

NACHMITTAG UND ABEND DES VORTAGES

	2p: NW 2 bed. ganz. Sicht See I
	7p: NW 3-4 bed. ziemlich, See III
	2p: 66.0 NW 4 01 32 Sicht über 50 km See I
	7p: 66.5 NW 5 11 19 " " 20 " " III
	2p:
	7p: W 3, wolkig, See III
	2p:
	7p:
	2p: 70.6 NW 4 01 32 sicht 30 km, See I
	7p: 69.5 W 5 12 20 " 20 " " IV
	2p: 67.8 NNW 4 02 29
	7p: 67.7 N 2 12 18 See I
	2p: NW 2 wolkig, See I
	7p: N 3 " " I
	2p:
	7p: wolkig W 1, See I Sicht 15 km
	5p: 67.2 NNW 1 02 19

HEUTE MORGEN

8a:	NNW 4 e. bed. richtig, See II
11a:	
8a:	64.8 NW 7 11 12 Sicht 50 km See IV
11a:	
8a:	NW 5, wolkig, See II
11a:	NW 5, wolkig See II
8a:	N 5 bewölkt See II
11a:	
8a:	67.5 WNW 6 10 16 Sicht 50 km, See III
11a:	
8a:	68.4 N 4 10 16 See III
11a:	
8a:	NNW 4 wolkig, See III
11a:	
8a:	wolkig, NW 4, See III, Barometer sichtbar
11a:	

HEUTE MORGEN 8 UHR

DEUTSCHE STATIONEN	Uhrzeit	Luftdruck	Wind	Wetter	Temperat.	Luftdruck Charakter. u. Ander.	W	Sichtweite in km	Wolken (in Zehntel)	Rel. Feucht.	Niederschlag	Maximum	Seegang	Wolkenhöhe
Borkum	8	67.8	N 2	11	15	↗ 0.0	2	20	10 Strm	7	0	–	5	6
Wilhelmshaven	8	69.2	NW 4	11	15	— 0.0	2	10	9 Strm	7	0	14	–	5
Helgoland	8	68.5	NW 4	3/4 bed.	14	–	–	–	–	–	–	–	III	–
Altenwalde	8	66.8	NNW 2	11	15	— 0.0	1	250	10 Strm	6	0	12	–	5
Bremen	8	66.9	NW 2	10	15	— 0.0	1	20	8 5 Strm	8	0	14	–	6
Hamburg	8	65.6	NNW 3	11	15	↗ 0.0	1	20	7 5 Strm	6	0	14	–	5
Groß-Borstel	8		NNW 2	11	15		1	10	7 Strm	6	0	12	–	6
Kiel	8	65.6	NW 3	13	14	↗ +0.5	6	–	10 Strm	8	0	13	–	6
Warnemünde	6	61.7	NW 4	11	16	— 0.0	1	20	9 Strm	6	0	–	I	5
Swinemünde	8	62.4	WNW 4	11	16	— 0.0	1	20	9 7 Strm	5	0	14	–	5
Rügenwaldermünde	8	61.0	NW 5	bed.	17	— 0.0	–	–	–	–	2	16	IV	–
Danzig	8	60.5	WSW 2	11	19	↗ +1.0	1	4	10 6 NSW	8	0	16	–	4
Königsberg	8	59.8	NW 1	11	19	↗ +1.0	1	10	10 5 Strm	8	0	14	–	5
Memel	8	59.9	S 1	12	20	↗ +1.0	1	10	8 Strm	8	0	–	5	6
Aachen	8	62.7	N 5	29	15	— 0.0	3	0.80	10 Nebel SW	9	9	15	–	1
Königstein	8	68.0	NW 1	11	14	↗ +0.5	2	0.20	10 Strm	8	0	13	–	6
Hannover	8	66.5	NNW 2	11	15	↗ +0.5	1	20	9 4 Strm	7	0	12	–	6
Magdeburg	8	65.7	NNW 1	10	15	↗ 0.0	1	20	7 5 Strm	6	0	14	–	6
	8													
Dresden	8[00]	64.5	WNW 3	13	16	↗ +0.5	6	4	10 0 Strm	8	5	15	–	1
Berlin	8	64.0	NNW 3	10	16	— 0.0	5	4	9 3 Strm	7	0.1	16	–	6
Grünberg i. Schles.	8													
Breslau	8	62.4	WNW 3	10	18	↗ 0.0	6	4	8 4 Strm	8	0.4	13	–	4
Frankfurt a. M.	8	63.9	NNE 2	01	19	— 0.0	1	10	5 3 Strm	8	0	18	–	2
Karlsruhe	7[18]	64.7	Stille	11	19	↗ +0.5	1	10	10 Strm	6	0	17	–	7
Friedrichshafen	8													
Bamberg	8	64.7	NW 2	11	18	↗ 0.0	1	10	8 SW	9	0.1	15	–	7
München	8	64.5	W 1	01	17	— 0.0	0	4	wolkenlos	9	0	12	–	9
Kahler Asten 852	8	–	N 4	15	11	— 0.0	3	10	10 Strm	0	0	11	–	1
Wasserkuppe (Rhön) 950	8	6[86.2]	ENE 3	27	12	↗ 0.0	3	0.20	10 Nebel SW	0	0	10	–	0
Feldberg im Taunus 801	8	5[96.8]	— 6	23	13	— 0.0	3	–	10 Nebel SW	0	0	12	–	–
Brocken 1142	8	5[67.0]	N 4	27	7	↗ 0.0	6	0.20	10 NNW SW	0	5	7	–	0
Fichtelberg 1213	8	5[61.8]	NNE 4	90	10	↗ +0.5	6	–	10 SW	0	2	9	–	0
Säntis 1603	7[00]	6												
Feldberg i. Schwarzw. 1493	8	6[48.8]	NNW 2	24	12	— 0.0	0	1	10 Nebel SW	0	0	11	–	0
Zugspitze 2964	7[10]	5[37.5]	WNW 2	35	3	↗ +0.5	4	0.50	10 Nebel SW	0	0	1	–	0
Säntis 2500	8	5[66.5]	SW 4	90	7	↗ +0.5	3	10	6 4 SW	5	0	0	6	1
Sonnblick 3106	8	5												

Seehöhe in Metern

Luftdruck der Bergstationen nicht auf Schwere und Meeresspiegel reduziert

Nachdruck und Verwertung für öffentliche Vorhersage verboten!

Sonnabend, den 15. August 25.

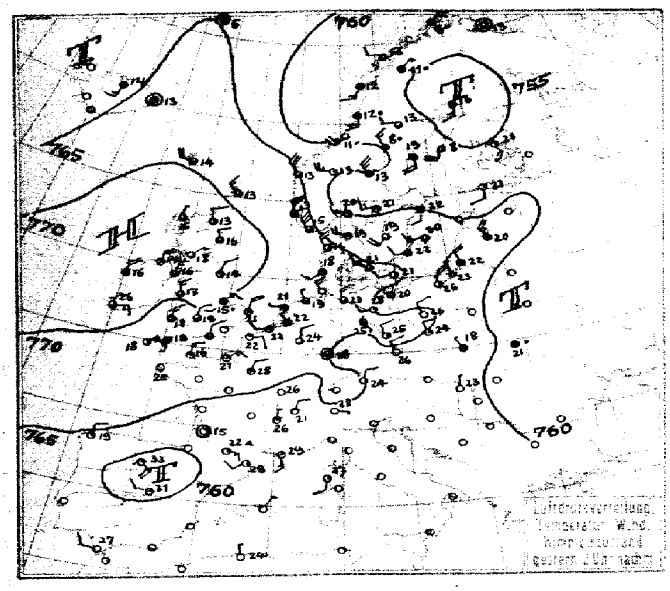

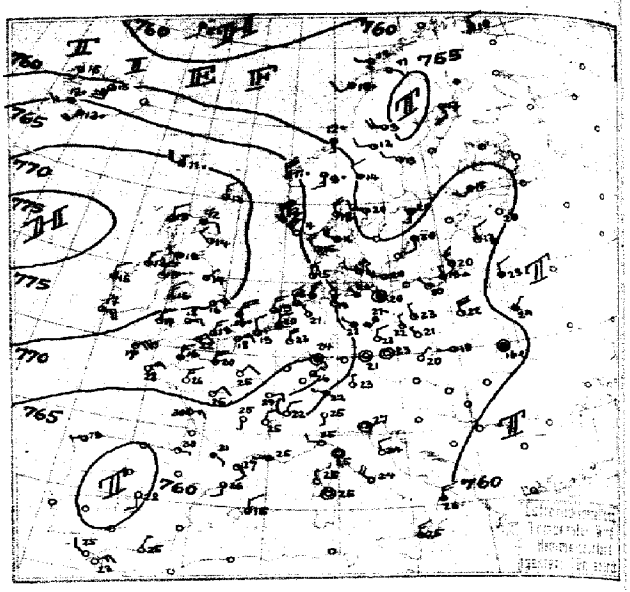

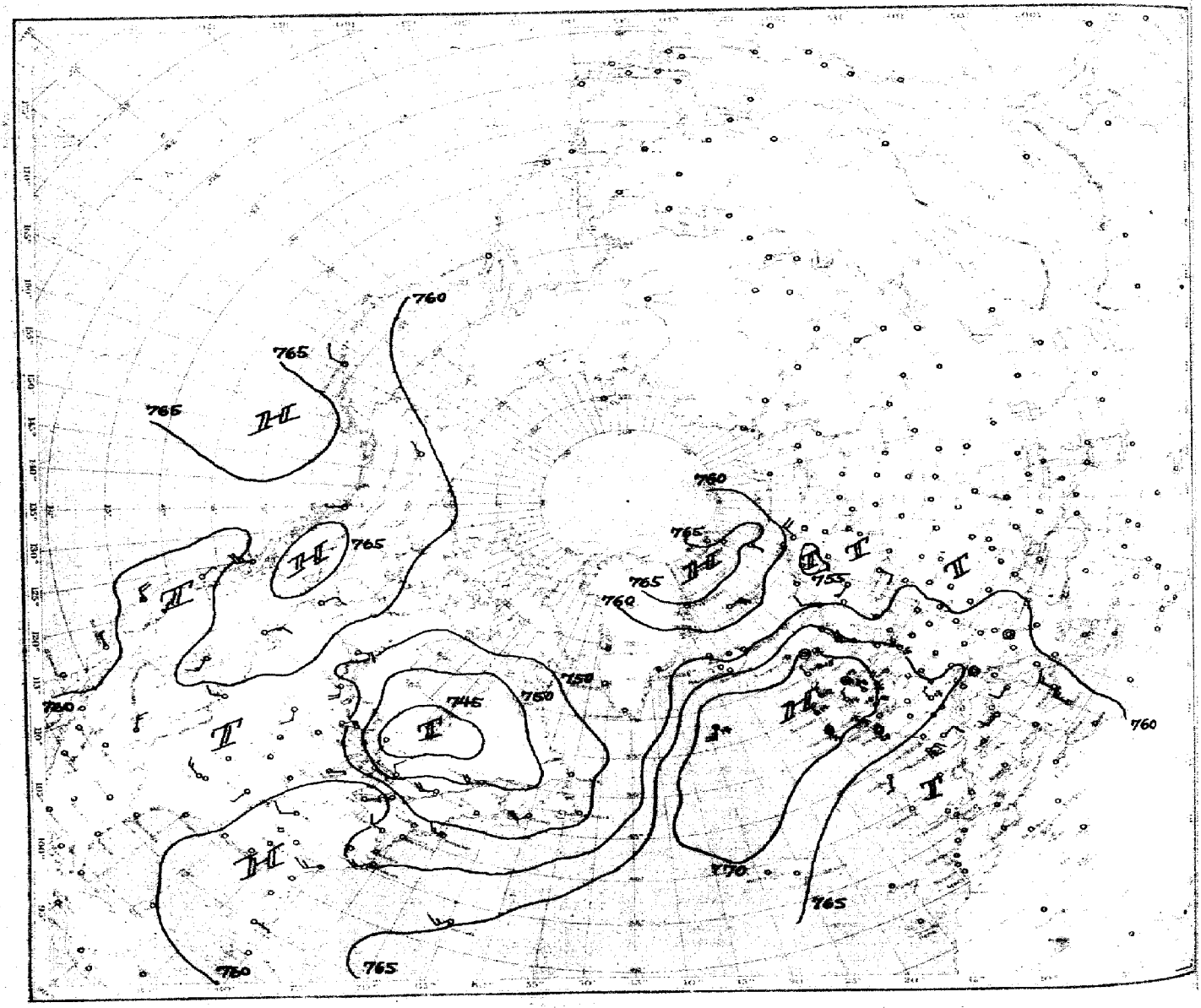

Luftdruck, Temperatur, Wind, Himmelszustand der nördlichen Halbkugel
vom Sonnabend, 15. August 25 morgens.

EWARTE

Jahrgang 50 Nr. 227

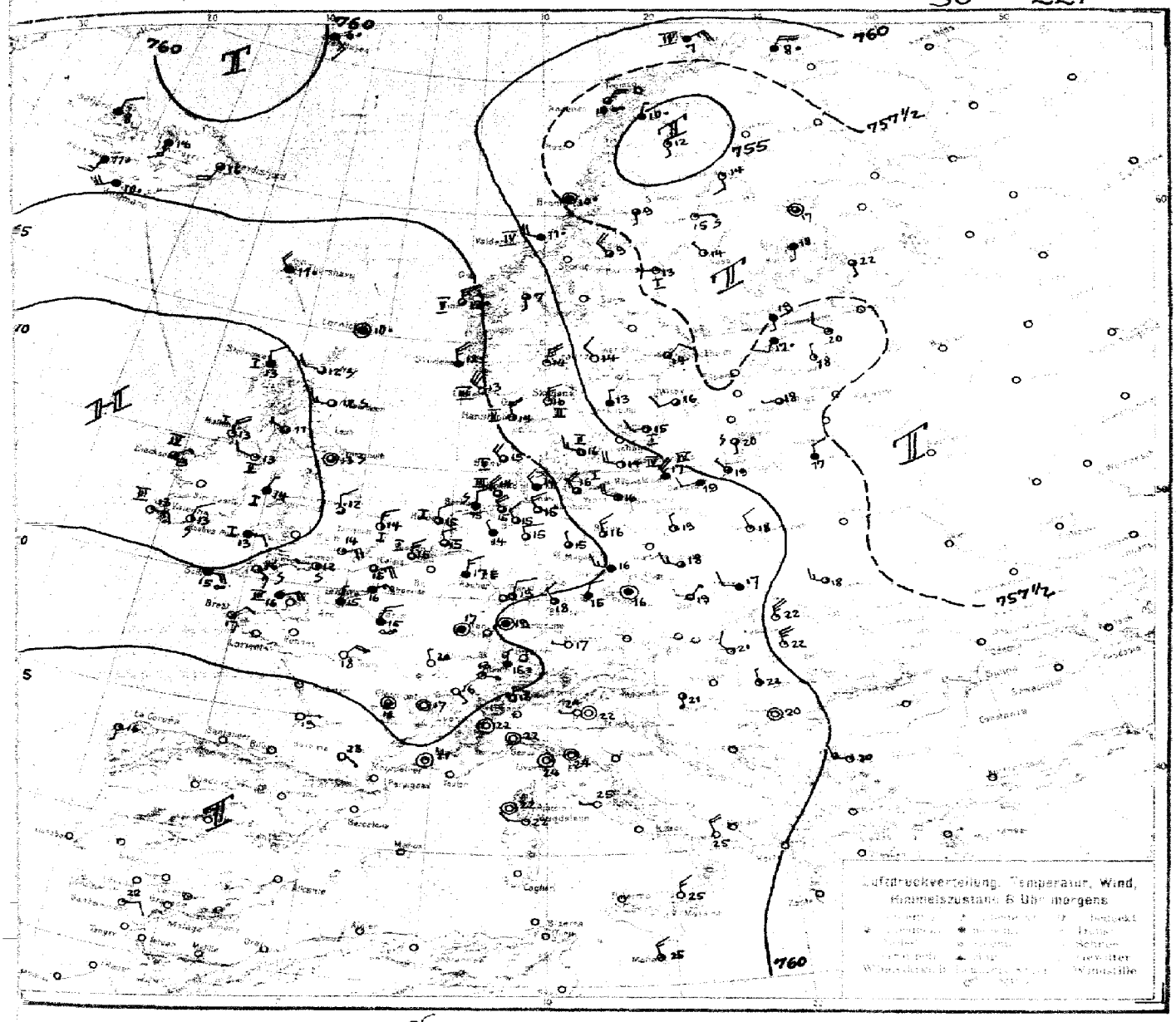

WETTERBERSICHT 8 Uhr morgens: Sonnabend, den 15. August 1925.

Das vom Ozean sich über die Britischen Inseln erstreckende Hochdruckgebiet ist weiter nach Osten und Südosten vorgedrungen, während sich über Nordskandinavien sich nach Süden über die Ostsee ausgebreitet hat; Teiltiefs lagen über Nordschweden, Finnland Mittelrußland. Die Luftdruckgegensätze haben sich infolgedessen verstärkt, sodaß die kühlere Polarströmung aus Nordwest Mitteleuropa an Energie zugenommen hat. Die Temperaturen über Deutschland werden daher noch weiter zurückgehen, zumal Druckfall über der Ostsee stark primär ist.

i. V. Wbck.

WETTERAUSSICHTEN AN DER DEUTSCHEN KÜSTE für Sonntag, den 16. August 1925.

Für die Ostsee: Frische böige nordwestliche Winde, kühler, wechselnde Bewölkung, Regenschauer.

Für Memel: (W. Swinemünde) Frische böige nordwestliche, später westliche Winde, wolkig, meist trocken, kühler.

Für Pillau: (W. Königsberg) Frische nordwestliche Winde, wechselnde Bewölkung, leichte Regenschauer, kühl.

Für Danzig: (W. Königsberg) Heute morgen 9 a.m. Gefahr stark auffrischender nordwestlicher Winde, Signalball.
Heute morgen 11 a.m. Warnemünde bis Borkumriff gewarnt; Gefahr starker böiger Nordwestwinde.

(W. Swinemünde) Heute morgen 11½ am. mittlere Ostsee gewarnt: Gefahr stark auffrischender Signalball.
Nordwest- bis Westwinde, Signalball.

Hamburg. Deutsche Seewarte Kapelle. Abt. III. Georgii

Buchdruck. Lüdtke & Co., Hamburg

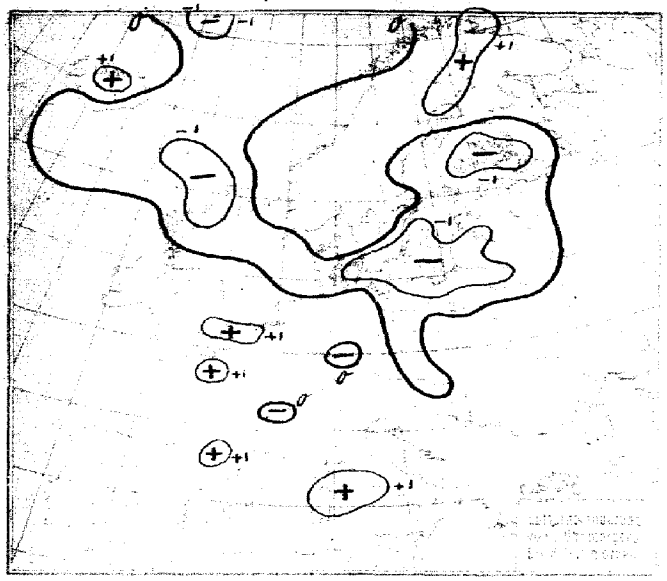

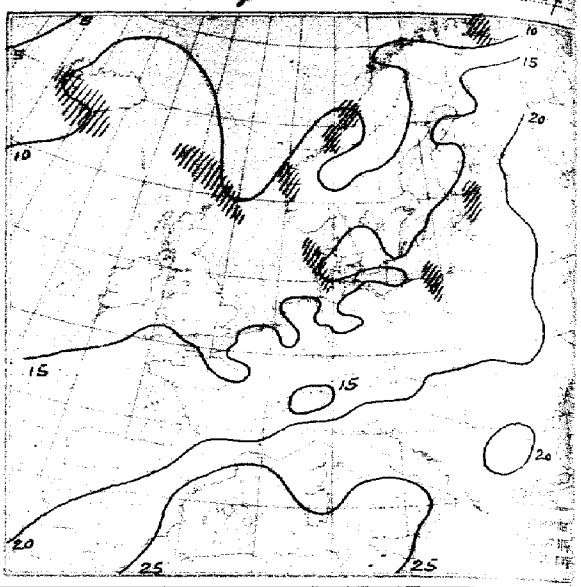

NACH AUFZEICHNUNGEN DER REGISTRIERAPPARATE ZU HAMBURG SEIT GESTERN 8 UHR MORGENS (M. E. Z.)

STUNDE		9	10	11	12m	1	2	3	4	5	6	7	8	9	10	11	12n	1	2	3	4	5	6	7
Thermograph		20.5	21.9	23.3	24.0	24.7	24.9	25.8	24.9	24.4	23.8	22.9	21.7	20.6	19.4	19.2	19.0	18.6	18.3	17.9	17.4	17.3	17.4	16.1
Barograph		62.6	62.7	62.8	63.0	62.9	62.8	62.7	62.5	62.4	62.3	62.4	62.4	62.8	62.8	62.7	62.7	62.7	62.7	62.5	62.3	62.2	62.1	62.1
Anemograph	Richtung	W	NNW	NW	NNW	NNW	NNW	NNW	NW	NNW	NNW	NNW	NNW	NNW	N	N	N	N	N	N	N	NNW	NNW	NNW
	m. p. S.	0.5	2.0	3.6	4.9	4.0	5.0	4.5	5.0	5.0	4.9	5.0	4.8	4.1	4.2	4.5	4.5	4.0	4.0	4.0	3.1	3.5	4.0	5.0
Regenmesser		–	–	–	–	–	–	–	–	–	–	–	–	–	–	–	–	–	–	–	–	–	–	–
Sonnenscheindauer in Min.		60	35	10	5	–	5	35	5	35	20	–	–	–	–	–	–	–	–	–	–	–	–	–

AUFSTIEGE

STATION Wind in m./S.	Seehöhe	Zeit	Boden	200	500	1000	1500	2000	2500	3000	3500	4000	4500	5000	Bemerkungen
							Heute morgen:								Sichtw. bis
Groß-Borstel	17 m	7a	WNW 3	WNW 5	NW 10	NW-W 11 (1100)	WNW 10 (1800)	1900	2300			1600 m			
Rostock. Drachen	37 m	8a	15.9° 66%		11.5° 70%	6.2° 97%	0.4° 98%	5.4° 29%	2.7° 23%						
"	"	"	NW 8		NNW 15	NW-W 14	NW-W 13	NW-W 12	NW-W 12			Str.			
"		6a	NW 6	NW-W 10	NW-W 13	NW-W 13	NNW 13					Str.	1500 m		
Helder		"	N 3	N 10	NW 7	NE 4						ew			
De Bilt	25 m	"	NNW 3	"	N 9	N 8	NW 6					Str. Str.			
Olmütz		"	NE 1	NE-N 9	N-E 7	N 7	NW-N 8	NW 10	"	NW 15					
Warschau		"	NNW 3	"	NNW 13	NNW 16	NNW 14	NNW 13	"	NW 10		ew			
Malta		"	NNW 5	"	"	WNW 12	"	"	"	WNW 10	"	"	"	WNW 12	ew
Renfrew		"	WNW 1	NW 1	NW 4	NW 6	NW 7	"	"	SW 11				a-ew	
Andover		"	"	NE-E 9	"	NE-E 11	NE-E 5								
Lenchars		"	"	"	W-S 4	NW-W 6	NNW 9	NW-N 11							
Cranwell		"	NNW 3	"	NE-N 6	NNE 7	N 13					Str. ew.	ei		
Tarent		8a	NW 7	NW 9	NE-N 6										
Rom		"	W 1	"	SE 2	"	NE-N 8								
Padua		"	W 1	"	SW-S 4	"	W-W 4	"	"	"	"	"	"	NW 6	
Turin		"	Stille	"	NNE 3	SW-W 1	"	W-S 3							
Pavia		"	Stille	"	NNE 3	SW-W 1	"	W-S 3	"	NW-W 4	"	"	"	N 10 (8000)	
Große Borstel		11a	WNW 9	WNW 8	W 7	NW 11 (1100)						900 m			
							14. August 1925:								
Leipzig		7a	"	"	"	"	"	NNE 5	SW 1 (2200)	SW-W 2 (2500)	W 5 (5000)	SW 5	NW-W 4 (3500)	N 9 (6000)	8500
Fürth		9a	Stille	"	E 2	ENE 4	NE 5	"	"	SE-S 7	SSW 1	NW 2 (3000)	NW 7 (5000)	S (8000)	
Frankfurt a/M.		11a	NNE 2	NE-E 1	E-N 3	ENE 4	E-N 2	Stille (1700)	Sicht 6/8 (2200)	10 Km.		NE-N 8	NNW 7 (12000)	NE-N 13 (13000)	
München		2p	NNE 2	"	"	NE 3	NE 3	E-S 3	NE 4 (2200)			ew			
Karlsruhe	130 m	"	ENE 2	NE-E 2	NE 3 (600)	ENE 3 (1400)	E-SE 5 (1500)	SE-S 5	E-S 7			ew 1800 m			
Königstuhl	122 m	"	WNW 1	"	W-S 4	SW 3	SW 6	W-N 6	SW 10	SW-W 7		ew			
Staaken		12a	25.4°	"	18.0° (1200)	12.9°		5.4° (2200)	5.4° (2500)	0.0° (3200)	0.0° (3500)	-2.9° (5000)	-11.2° (5600)	-4.0° (6000)	
Dijon		10a	"	"	NE 6	NE-E 7	NE 7	NNE 9	"	NW 9					
Lille		"	"	"	E-N 3	E 7	E 8	SE 11							
Oostersind		8a	"	Stille	NE-N 1	SE 1	SW 2								
Abiska		"	"	NW-N 1	NW 1	W-S 1									
Plymouth		2p	"	E-N 3	NE 5	"	SW-W 1	Stille							
Farnborough		"	"	N-W 4	NNE 3	NE 5									
Croydon		"	"	N-W 4	N-E 4	N-E 4									
Oxford		"	"	17° 85%	16° 86%	13° 95%	11° –	8° 85%	6° 75%	4° 65%	"	-1° 75%	–	-7°	

Sonntag, d. 15. August 1925.

STATION	MORGEN Luftdruck	Wind	Wetter	Temperat.	Luftdruck Charakter u. Änder.	W	Niederschlag in mm	Wolken (in Zehntel)	Rel. Feuchtigkeit	Maximum	Minimum	Seegang
Rochefort												
Bayonne	62.6	ENE 1	01	19	↗ +0.5	–	10	wolkenl.	–	0	–	
Bordeaux									–			
Clermont	65.6	SSE 1	00	16	↗ +0.5	–	1	9 –	–	0	M	–
Dijon	65.2	NNW 1	01	20	↗ +0.5	–	2	wolkenl.	–	0	14	–
Calais	68.2	ENE 5	11	15	↗ +0.5	–	20	8	–	0	–	
Brest	67.2	NE 2	11	17	↗ +0.5	–	10	7	–	0	16	–
Paris	68.3	NE 2	55	15	↗ +0.5	–	50	–	–	0	15	–
Perpignan									–			
Rennes									–			
Straßburg	65.6	SSE 1	50	19	↗ +0.5	–	10	7 –	–	0	15	–
Toulouse	62.8	ENE 1	01	23	↗ +1.0	–	50	wolkenl.	–	0	15	–
Tours	66.9	NE 4	01	19	↗ +0.5	–	2	"	–	0	17	–
Ajaccio	63.0	SSE 1	01	22	↗ +0.6	–	–	"	–	0	–	3
Le Havre	67.1	NNE 1	11	15	↗ +0.5	–	4	10	–	0	–	3
Marignane	63.2	SSE 1	01	21	↗ 0	–	20	2	–	0	24	–
Nancy	66.3	"	11	17	↗ 0	–	2	10 –	–	0	15	–
Lerwick	68.8	SSE 1	55	12	↘ −1.0	1	20	10	9	3	–	3
Renfrew	72.2	WNW 1	01	11	↗ +0.5	1	4	9	9	0	7	–
Cranwell	72.1	NNW 2	12	12	↗ +0.5	0	10	7	9	0	7	–
Scilly	69.3	E 4	21	15	– 0	0	10	10	9	0	–	5
Wick	70.1	W 2	11	12	↘ −1.0	1	50	8	9	0	–	3
Malinhead	73.0	N 4	01	13	– 0	0	50	3	8	0	–	1
Tynemouth	72.0	SSE 1	12	13	– 0	1	2	9	8	0	–	3
Pembroke	71.0	E 2	10	13	↗ +0.5	3	10	10	9	0	–	1
Roches Point	72.0	NNE 2	01	13	– 0	1	20	6	8	0	–	3
Croydon	71.6	ENE 4	02	14	↗ +1.6	0	20	3	7	0	12	–
Aberdeen	71.6	W 3	11	12	↘ −0.8	1	50	9	8	0	–	3
Valentia	71.9	ENE 3	01	13	– 0	0	50	1	8	0	–	5
Plymouth	70.0	SE 3	00	16	↗ +0.5	0	10	3	8	0	–	3
Guernsey	69.0	ENE 4	11	16	↗ +0.5	2	20	10	9	0	–	5
Stornoway	71.3	NNW 2	11	13	– 0	2	20	10	8	0	–	1
Holyhead	71.8	NNE 1	11	14	↗ +0.5	1	20	10	8	0	–	3
Donaghadee	72.0	WNW 2	01	13	– 0	0	50	2	8	0	–	3
Yarmouth	70.2	N 3	01	14	– 0	0	–	5	7	0	–	1
Blacksod	73.0	NE 1	11	13	– 0	1	50	8 –	7	0	–	5
Calshot	71.6	W 1	01	12	↗ +0.5	0	10	3	9	0	–	5
Thorshavn	65.6	NW 4	40	11	↘ −1.0	6	10	10	0	6		
Seydisfjord	60.4	SSW 4	11	16	– 0	1	10					
Acureyri	69.7	S 3	11	14	↗ +1.0	1	4					
Isafjord	62.1	N 2	12	8	– 0	2						
Reykjavik	63.8	SSW 3	49	11	– 0	6	2	10	8	15		
Vestmannö	65.0	SW 6	30	10	↘ −0.5	5	20					
Alexandrovsk												
Archangelsk												
Ust-Zylma												
Matochkin-Sharr												
Dickson												
Petersburg												
Tscherdyn												
Moskau	62.6	ENE 2	heiter	18	↘ −0.3					0		
Kasan	64.9	N 1	–	18	↗ +0.2					0		
Kiew	55.5	NE 3	bed.	18	↗ −0.5					23		
Ufa	64.3	SSE 1	"	19	↗ +0.6					0		
Saratow	61.2	NW 2	heiter	23	↘ −0.2					0		
Orenburg	62.2	ENE 2	–	22	↗ +0.4					0		
Odessa	55.4	WSW 3	½ bed.	19	↘ −0.6					1		
Sewastopol	57.6	SSW 3	bed.	23	↗ +0.7					10		
Astrachan	54.2	S 1	01	25	↘ −0.1					9		
Emba												
Batum												
Baku	57.7	N 0	½ bed.	27	↗ +0.5					0		
Tobolsk	61.7	WNW 2	bed.	12	↘ −0.3					0		
Omsk	59.7	NW 2	½ bed.	15	↗ +0.3					0		
Taschkent												
V. Imbatskoe												
Tomsk	66.0	S 1	–	11	↘ −0.7					28		
Irkutsk												
Jakutsk												
Wladivostok	57.0	NNE 2	Nebel	21	↗ +0.6					11		
Tanger												
Agadir												
Bou Denib												
Oran												
Algier												
Setif												
Tunis												
Aleppo												
Beyruth												

Gestern morgen.

NORD-AMERIKA 2 UHR NACHTS

	Luftdr.	Wind		Luftdr.	Wind		Luftdr.	Wind		Luftdr.	Wind		Luftdr.	Wind
			La Paz	55	NE 3	Bermuda	68	SW 3	Duluth	59	SE 4	Tatoosh	61	S 5
Point	55	SW 4	Edmonton	62	N 5	Key West	62	E 1	Huron	59	SE 2	San Francisco	59	W 4
Sound	50	SW 4	Nantucket	57	W 3	Little Rock	59	S 1	Salt Lake City	62	N 3	San Diego	61	W 1
River	50	SW 4	Washington	59	W 2	Nashville	61	SW 2	Helena	62	SW 3	Forth Worth	58	S 3
	44	NW 2	Hatteras	60	SW 4	Cleveland	62	NE 1	Denver	59	NW 2	El Paso	57	NW 3
	58	SE 4	Charleston	62	SW 3	Chicago	60	NE 1	Roseburg	59	S 1	Belle Isle		

STATION	GESTERN NACHMITTAG						GESTERN ABEND								STATION	GESTERN NACHMITTAG					GESTERN ABEND							
	Luftdruck	Wind	Wetter	Temperat.	W	Sichtweite in km	Luftdruck	Wind	Wetter	Temperat.	W	Sichtweite in km	Niederschläge	Minimum der Nacht		Luftdruck	Wind	Wetter	Temperat.	W	Sichtweite in km	Luftdruck	Wind	Wetter	W	Sichtweite in km		
Wien															Turin						762.0	Stille	01	7	0	20		
Zürich	65.3	NW 2	11	19	2	10	64.8	NE 1	01	21	0	50	0	24	Genua						62.7	W 2	01	15	0	24		
Bern	64.7	NE 1	01	20	0	>50	65.5	NE 2	01	21	9	50	0	32	Livorno						62.5	Stille	00	15	0	30		
Genf	64.7	NNE 2	00	11	0	50	64.7	NNE 2	00	22	0	50	0	42	Ancona						62.7	NNW 2	02	14	0	26		
Lugano	63.2	E 1	00	28	0	24	62.2	S 1	00	25	0	20	0	30	Maddalena						61.6	Stille	01	15	0	28		
Helder	67.3	W 1	01	21	1	50	67.5	NNE 3	11	19	1	20	0	1	Messina						62.0	N 3	01	17	0	26		
Vlissingen	68.0	WSW 2	10	22	1	20	67.9	NNW 2	02	19	0	10	0	5	Tarent						66.7	NNE 3	02	16	0	28		
Utrecht	67.5	NW 1	10	22	1	20	67.1	NNE 1	00	20	1	20	0.2	7.4	Venedig						63.8	Stille	00	24	0	28		
Kopenhagen	65.2	NNW 3	12	21	1	20	64.2	WNW 2	00	19	1	50	0	7	Rom						63.1	NW 4	01	24	0	28		
Skagen	63.2	W 4	00	19	1	10	62.0	WNW 4	01	15	0	10	0	17	Malta													
Hanstholm	65.2	NW 4	11	16	1	50	63.9	NW 4	11	15	2	50	0	17	Madrid	66-	W 2	Nebel	31		59-	SSE 2	00	18				
Skagensbank	68.1	SW 2	12	18	1	50	66.7	NNW 3	00	15	1	50	0	17	La Coruña	65-	N 2	Nebel	19		62-	WNW	02	18				
Hammershus	65.5	WSW 2	10	21	2	50	64.1	W 3	11	20	3	20	0	11	Mahon	63-	NE 1				62-	N 2	02	18				
Abisko	57.3	NE 1	56	4	2	20	57.1	ESE 1	11	11	2	50	0.5	13	Malaga						62-	SW 1	13	14				
Haparanda		SSW 2	11	16	2	50	56.5	SSE 2	11	17	1	50	0	19	Horta						68-	NNE 4	Nebel	25				
Stensele	56.9	W 2	16	13	6	20	58.9	W 4	10	9	6	50	3	16	Rochefort						63.1	ENE 3	00	20				
Oestersund	60.9	NW 3	55	8	6	10	59.4	W 2	03	12	6	50	S	19	Bayonne						61.4	E 1	01	30				
Hernösand	58.8	S 4	11	19	2	>50	58.3	W 2	01	19	5	50	1	11	Bordeaux	64.1	SSW	00	15		61-	N 1	Nebel	16				
Särna	58.1	NW 5	11	13	5	50	58.1	NW 2	01	14	0	50	0.1	19	Clermont						62.7	S 1	00	25				
Karlstad	60.0	WSW 3	00	21	1	-	59.4	W 2	12	20	1	-	0	22	Dijon	64.5	- 2	11	26		64.6	ENE 2	00	30				
Stockholm	60.4	SSW 2	11	22	5	20	59.3	SSW 1	11	20	1	20	0	23	Calais	67.7	ENE 2	01	22		67.8	NE 3	01	4				
Jonköping	63.0	SW 4	11	18	6	50									Brest	66.1	-	-	25		66.2	NE 3	00	30				
Wisby	62.5	WSW 3	00	20	2	>50	61.1	S 2	01	20	1	>50	0	7	Paris	66.7	NNE 2	01	28		66.1	NE 2	00	28				
Kalmar	63.5	WSW 2	10	22	5	-									Perpignan	62.2	SW 2	01	29		62.8	SE 2	00	27				
Gällivare	54.8	Stille	00	18	1	50	54.9	E 1	11	15	2	50	0.6	22	Rennes						63.4	NNE 3	00	26				
Karlshamn															Straßburg	65.0	NE 1	11	25		64.6	Stille	01	25				
Bjurölubb							55.3	S 6	11	16	2	2	0	10	Toulouse	61.6	E 3	37	32		61.4	ESE 1	11	31				
Quade Hook															Tours						65.6	NE 2	00	28				
Spitzbergen	61.0	W 2	11	5	2	20	53.6	SSW 1	11	6	2	50	0		Ajaccio	62.6	SSW 2	01	27		62.0	N 1	00	25				
Ingö	57.3	NE 4	81	9	6	20									Le Havre	67.6	NE 3	01	21		67.2	NNE 3	01	26				
Valdersund	59.4	SW 5	30	11	6	20									Marignane	63.2	SSE 3	01	29		63.0	WSW 1	01	15				
Kinn	65.0	NW 6	12	13	5	20	66.1	NNW 6	30	11	5	20		17	Nancy	65.5	ENE 1	01	23		20							
Lister	65.9	NW 6	01	15	5	50	65.2	NW 6	01	14	1	50	0.1	18	Lerwick	69.8	NW 3	11	13	2	50	71.6	N 2	11	12	1	50		
Bären-Insel	61.5	NNE 1	25	4	4	0.5	62.8	NNE 1	15	4	3	2	0	1	Renfrew	70.3	NE 1	11	18	1	20	70.6	NNW 1	11	18	1	50		
Andänes	57.4	W 2	16	12	5	>50	58.0	W 1	11	11	1	>50	4	1	Oranweli	70.1	NE 3	41	15	6	10	70.8	NE 4	10	16	2	50		
Röst	56.6	SSW 3	12	12	2	20	57.5	SW 2	59	10	6	4	2	0	Scilly	68.9	NE 3	01	18	1	50	68.6	NE 4	01	17	0	20		
Jan Mayen	64.9	Stille	11	5	2	20	64.3	SSE 2	41	5	2	4	0	1	Wick	71.7	NNW 2	01	19	0	50	71.9	E 2	11	12	1	50		
Färder	60.9	WSW 3	01	20	0	>50	60.0	NNW 4	01	18	0	>50	0	11	Malinhead	64.6	N 4	01	14	0	50	72.3	N 3	02	13	0	30		
Vardö	56.8	Stille	11	13	2	>50	57.6	N 2	11	10	2	50	0	2	Tynemouth	70.4	NNE 2	00	14	1	50	71.7	NE 1	01	14	0	50		
Brönnö	58.5	S 3	30	12	5	20	57.1	S 1	30	14	5	20	1	-	Pembroke	68.7	N 3	10	18	2	50	69.4	NNE 3	01	17	0	50		
Utsire	66.9	NNW 5	12	13	1	>50	67.2	NNW 6	16	12	5	>20	0.1	10	Roches Point	71.0	ESE 3	11	17	2	20	71.3	SSE 1	11	16	2	14		
Dombas	60.0	W 3	01	13	1	>50	61.3	S 3	54	9	1	50	0		Croydon						68.6	NNE 3	12	19	1	10		
Helsingfors	61.8	SSW 2	01	21	0	>50	62.5	SW 2	02	18	0	>50	2	-	Aberdeen	71.5	NNW 2	11	16	1	50	71.8	NW 2	11	14	5	-		
Vasa	58.4	SW 4	01	18	1	>50	57.0	WSW 5	12	16	2	>50	-	9	Valentia	71.1	ENE 3	01	26	0	-	71.5	ENE 1	12	17	0	30		
Kuopio	61.1	SSE 3	12	21	1	10	59.8	S 3	11	17	1	20	0	22	Plymouth	68.6	S 1	11	19	1	20								
Dorpat							63.6	Stille	12	20				20	Guernsey	68.2	N 3	24	16	4	10	67.9	NNE 3	01	16	0	30		
Riga	62.3	NW 5	11	20	3	20	61.2	N 2	01	17	1	50	0	20	Stornoway	71.8	N 1	11	15	1	20	74.3	N 2	11	13	1	20		
Warschau							61.5	N 6	03	22	1	4	0	25	Holyhead	70.7	NNW 3	10	17	1	20	70.7	N 3	00	16	1	20		
Lemberg							60.9	Stille	59	16	6	0.5	0.1	23	Donaghadee	72.3	N 3	00	16	0	50	71.4	N 4	00	15	0	50		
Pinsk							57.8	NE 1	11	14	2	2	0	23	Yarmouth	67.6	NNE 4	00	21	0	10	68.8	NNE 5	01	16	2	12		
Wilna							60.0	N 2	02	13	0	20	0	26	Blaaksod	72.4	N 4	01	16	1	50	72.7	N 2	01	15	0	28		
Krakau	63.7	NW 1	11	18	2	4	63.0	W 1	10	15	2	10	0	20	Calshot	68.6	N 2	11	-	1	20	68.3	NE 2	00	22	0	20		
Posen	65.3	NNW 2	01	26	0	20	64.2	NNW 1	01	28	0	20	10	25	Thorshavn	69.0	W 4	11	15	2	50	69.8	W 6	51	11	6	10		
Prag	64.7	NNW 2	01	26	0	50	63.5	Stille	01	23	0	10	0	26	Seydisfjord	66.2	Stille	11	13	2	0.5								
Eger							63.5	Stille	01	21	0	6.5	0	29	Akureyri	69.4	S 3	11	11	2	20	58.9	S 7	11	15	6	50		
Preßburg	62.2	NW 2	10	28	1	20	61.0	NW 1	01	22	0	50	0	26	Isafjord							59.4	S 1	16	15	2	32		
Kaschau							60.9	NNW 4	01	20	0	10	0	25	Reykjavik							64.-	SW 3	55	12	6	4		
Olmütz	62.8	NNE 1	01	25	0	50	63.2	NE 1	01	20	0	50	0	26	Vestmannö							66.4	SSW 4	52	10	6	20		
Budapest	60.6	N 1	Nebel	31											Ust-Tyssolsk						65.5	NW 1	Nebel	19				
Belgrad															Moskau						69.2	ENE 2	Klar	26				
Serajewo															N.-Nowgorod						68.8	Stille	Klar	20				
Agram															Kiew						67.1	NE 2	Wolkig	18				
Sofia															Charkow						68.0	E 3	Klar	20				
Athen															Odessa						68.5	W 3	Nebel	21				
Korfu															Astrachan						60.3	SSE 1	Klar	25				

Nachtfrost: 14. 15. 16. 17. 18. Januar

SCHIFFSMELDUNGEN

Datum	Zeit	Breite	Länge v. Gr.	Luftdruck	Wind	Wetter	Temper. Luft	Temper. Wasser	W	Sichtweite in km	Wolken (in Zehntel)	Seegang	Dünung aus
14. Aug.	7p	47°2'	29°8 W	771 -	SSE 3	00	19	16	1	20	2 e - SW	0	S
" "	7p	58°3'	20°8 W	773 -	WSW 4	11	13	19	1	20	7 e-m	0	—
" "	7p	67°2'	20°8 W	775 -	SW 3	11	19	14	1	50	10 e-m	0	SW
" "	7p	68°3'	20°8 W	773 -	WNW 4	11				50		0	—
" "	7p	47°1'	28°2 W	772 -	E 3	01	18	17	1	50	9 e-m	4	—
" "	7p	47°7	29°2 W	773 -	S 2	00	18	18	1	50	7 e-m	0	S
" "	2a	44°1'	41°2 W	64-	S 4	50	24	20	0	20		0	S
" "	8a	48°6'	27°8 W	72-	NE 3	11	16	16	2	50	10 SH-em	1	NE
" "	8a	48°6	19°7 W	71-	NE 5	11	15	16	2	50	10 SH-em	1	NE
" "	8a	62°5	26°1 W	66-	SW 3	41	10	10		10	10 mi	3	—
" "	8a	59°3'	30°2 E	69-	SSW 6	44	11	10	1	2	10 mi	5	W
" "	2p	58°9	29°6 E	68-	NNW 6	11	14	13	2	50	5 mi	6	NW
" "	8a	46°9	3°8 W	71-	SSE 2	00	18	19	1	20	1 SH	0	SE
" "	2p	49°0	17°0 W	70-	NE 5	3e	15	18	2	50	10 SH	6	NE
" "	2p	58°7	17°0 W	73-	WSW 4	12	13	19	2	10	3 ei	0	—
" "	2p	56°8	23°0 W	75-	SW 3	11	13	13	6	20	10 SH-em	6	SW
" "	2a	48°1'	22°9 W	772	NNE 4	11				50		1	NE
" "	8a	48°8	19°7 W	71-	NE 5	11				50		1	NE
" "	2p	62°09	27°4 W	62-	SW 5	40			1	9	10 mi	4	S

Datum	Zeit	Breite	Länge v. Gr.	Luftdruck	Wind	Wetter	Temper. Luft	Temper. Wasser	W	Sichtweite in km	Wolken (in Zehntel)	Seegang	Dünung aus
15. Aug.	2a	67°4'	23°2 W	772 -	SW 5	11	14	15	2	50	10 e-m	6	SW

WETTERBERICHT
DER
DEUTSCHEN SEEWARTE

JAHRGANG 50, Nr. 228 VERLAGSORT HAMBURG Sonntag, 10. August 1925

Mitteleuropäische Zeit — **Luftdruck reduziert auf 0° Temperatur, Meeresspiegel und Schwere in 45° Breite — Temperatur in Celsius-Graden — Windstärke** nach Beaufortskala (12 = Orkan) — **Wetter:** 00 bis 09 wolkenlos bis halb bedeckt; 10 bis 19 halb bis ganz bedeckt; 20 bis 29 Dunst oder Nebel; 30 bis 39 Schauer; 40 bis 49 Rieselregen; 50 bis 59 sonstiger Regen; 60 bis 69 Schnee; 70 bis 79 Graupel oder Regen und Schnee gemischt; 80 bis 89 Hagel; 90 bis 99 Gewitter — **w** = Witterungsverlauf seit der letzten Beobachtung: 0 = wolkenlos bis halb bedeckt, 1 = wolkig, 2 = anhaltend ganz bedeckt, 3 = Dunst oder Nebel, 4 = dichter Nebel, 5 = Schauer, 6 = Regen oder Rieselregen, 7 = Schnee, 8 = Graupeln oder Hagel, 9 = Gewitter — **Relative Feuchtigkeit:** 0 = 95 bis 100 %, 1 = 90 bis 94 %, 8 = 80 bis 89 %, 7 = 70 bis 79 %, 6 = 60 bis 69 %, 5 = 50 bis 59 %, 4 = 40 bis 49 %, 3 = 30 bis 39 %, 2 = 20 bis 29 %, 1 = 10 bis 19 %

GESTERN NACHMITTAG 2 UHR

DEUTSCHE STATIONEN	Uhrzeit	Luftdruck	Wind	Wetter	Temperat.	Luftdruck Charakter. u. Änder.	w	Sichtweite in km	Wolken (in Zehntel)	Rel. Feucht.	Seegang	Wolkenhöhe
Borkum	2	67.4	NW 2	11	17	— 0.0	1	20	9			7
Helgoland	2	–	NNW 4	bd.	–							
Altenwalde	2	66.6	NNW 3	11	17	— 0.0	1	50	10			5
Bremen	2											
Hamburg	2	65.1	NW 5	11	17	— 0.0	5	20	10 7			5
Kiel	2	65.2	NW 3	11	17	— 0.0	6	–	10	7	–	6
Warnemünde	2											
Swinemünde	2	61.7	NW 4	10	19	— 0.5	1	50	7	4	–	6
Rügenwaldermünde	2											
Danzig	2	59.9	W 5	11	18	— 0.3	1	20	9 8	6	–	5
Königsberg	2	58.9	NW 2	30	17	— 0.0	5	4	10 7	5	–	5
Memel	2	58.9	NW 4	11	19	— 0.0	1	20	8 6	5	–	4
Aachen	2	68.7	N 1	11	15	— 0.0	2	20	10	8	–	4
Löningen	2											
Hannover	2	66.1	NW 4	11	17	— 0.3	1	50	8	5	–	5
Magdeburg	2	65.1	WNW 2	11	19	— 0.5	5	20	9 8	4	–	5
Dresden	2											
Berlin	2	64.7	NW 5	11	16	— 0.0	6	50	10 7	7	–	5
Grünberg in Schles.	2											
Breslau	2	63.8	NW 2	11	19	— 0.0	1	10	7 6	5	–	5
Frankfurt a. M.	2	65.9	ENE 2	11	21	— 0.0	1	10	10 6	6	–	4
Karlsruhe	2											
Friedrichshafen	2											
Bamberg	2											
München	2	62.1	WNW 2	16	17	— 0.5	9	10	10	8	–	5
Kahler Asten 852	2	–	NW 5	32	19	— 0.0	4	–	Nebel	0	=	0
Wasserkuppe (Rhön) 950	2											
Feldberg im Taunus 801	2											
Brocken 1142	2											
Fichtelberg 1213	2	66.6	NNW 5	27	5	— 0.0	4	–	Nebel	0	=	0
Schneekoppe 1603	2											
Feldberg i. Schwarzw. 1497	2											
Zugspitze 2964	2	57.3	NW 5	29	5	— 0.0	4	–	Nebel	0	=	0
Säntis 2500	2	57.2	SW 5	10	11	— 0.0	5	20	9	1	–	0
Sonnblick 3106	2											

GESTERN ABEND 7 UHR

DEUTSCHE STATIONEN	Uhrzeit	Luftdruck	Wind	Wetter	Temperat.	Luftdruck Charakter. u. Änder.	w	Sichtweite in km	Wolken (in Zehntel)	Rel. Feucht.	Niederschlag	Maximum	Seegang	Wolkenhöhe
Borkum	7	67.1	NW 5	11	15	— 0.3	2	50	10	8	–	–	IV	5
Helgoland	7		NW 4	bd.									V	
Altenwalde	7	65.7	NW 4	11	15	— 0.2	1	50	10	8	–	18	–	5
Bremen	7	65.0	NW 5	11	16	— 0.2	1	50	10	8	–	18	–	5
Hamburg	7	64.8	NW 5	11	16	— 0.2	1	20	9 8	8	–	18	–	5
Kiel	8	64.4	NW 3	11	14	— 0.3	1	–	10	8	–	–	–	5
Warnemünde	8	64.0	W 4	11	15	— 0.3	1	50	8	8	–	–	–	5
Swinemünde	7	63.2	NW 4	11	15	— 0.3	1	50	8	8	–	21	–	5
Rügenwaldermünde	7	59.5	WNW 5	11	13	— 0.3	1	–	–	8	–	18	IV	–
Danzig	7	59.3	W 4	11	15	— 0.3	1	50	8	8	–	20	–	6
Königsberg	7	58.4	W 4	11	16	— 0.3	1	20	8	8	–	21	–	6
Memel	7	57.8	W 4	11	15	— 0.3	1	20	8	8	–	21	–	6
Aachen	7	67.7	N 4	11	14	— 0.3	1	20	7	8	–	17	–	7
Löningen	7	67.5	NW 1	11	15	— 0.3	1	50	10	8	–	19	–	6
Hannover	7													
Magdeburg	7	66.5	NW 4	11	16	— 0.3	1	50	10	8	–	20	–	6
Dresden	7													
Berlin	7	64.7	WNW 3	11	16	— 0.3	1	20	9	8	–	19	–	6
Grünberg i. Schles.	7	64.1	NW 1	11	15	— 0.3	1	50	10	8	–	19	–	6
Breslau	7													
Frankfurt a. M.	7	64.5	Stille	11	15	— 0.3	1	10	10	8	–	21	–	6
Karlsruhe	9	63.9	NW 1	11	15	— 0.3	1	10	10	8	–	23	–	6
Friedrichshafen	7													
Bamberg	7													
München	7	62.3	NW 2	12	15	— 0.3	1	10	9 6	8	–	19	–	5
Kahler Asten 852	7	64.2	E 1	11	11	— 0.0	2	10	10	8	–	13	–	4
Wasserkuppe (Rhön) 950	7	64.2	NW 2	12	12	— 0.0	1	20	9	8	–	20	–	6
Feldberg im Taunus 801	7	64.5	Stille	12	13	— 0.0	1	20	9	8	–	23	–	6
Brocken 1142	9	63.5	NW 1	11	13	— 0.0	1	10	10	8	–	21	–	6
Fichtelberg 1213	7	63.9	NW 1	10	12	— 0.0	1	10	10	8	–	23	–	7
Schneekoppe 1603	7													
Feldberg i. Schwarzw. 1497	7													
Zugspitze 2964	7	59.6	NW 5	29	3	— 0.3	1	–	10 m.	9	–	9	–	9
Säntis 2500	9	58.8	W 4	32	3	— 0.3	1	0.20	10	9	–	10	–	9
Sonnblick 3106	7													

Luftdruck der Bergstationen nicht auf Schwere und Meeresspiegel reduziert

KÜSTENSTATIONEN UND FEUERSCHIFFE

NACHMITTAG UND ABEND DES VORTAGES

	2p:	NW 4–5 bedeckt gew. stark See V
	7p:	NNW 4–5 bewölkt gew. sicht See IV
	8p:	67.4 NNW 6 12 " sicht 50 km See V
	7a:	64.1 NW 5 11 15 " 50 " " IV
Borkum	2p:	
Helgoland	7p:	W 5 wolkig See V
Altenwalde	2p:	
Bremen	7p:	
Hamburg	2p:	
Groß-Borstel	7p:	
Kiel	2p:	67.5 NW 6 11 19 sicht 50 km See VI
Warnemünde	7p:	67.5 NW 6 11 19 " 50 " " V
Swinemünde	2p:	68.8 NNW 5 10 19
Rügenwaldermünde	7p:	67.6 NNW 5 12 19 " 50 "
Danzig	2p:	NNW 4 bewölkt See IV
Königsberg	7p:	NW 4 bewölkt See IV
Memel	2p:	
Aachen	7p:	heiter NW 7 See VI Barnholm sichtbar
Löningen	8p:	67.5 SW 3 10 Temp.

HEUTE MORGEN

Borkum	8a:	NW 2–4 bewölkt See III
Helgoland	11a:	
Altenwalde	8a:	68.8 NW 4 20 " sicht 50 km See IV
Bremen	11a:	68.7 NW 6 20 " 50 " " V
Hamburg	8a:	W 4 wolkig See IV
Groß-Borstel	11a:	W 4 wolkig See IV
Kiel	8a:	NNW 3 bewölkt See III
Warnemünde	11a:	
Swinemünde	8a:	67.4 WNW 6 20 " sicht 50 km See V
Rügenwaldermünde	11a:	68.5 WNW 6 11 19 " 50 " " V
Danzig	8a:	65.7 NNW 5 11 30 See V
Königsberg	11a:	
Memel	8a:	NNW 4 bewölkt See IV
Aachen	11a:	
Löningen	8a:	wolkig, NNW 3–4 See III Barnholm sichtbar
Hannover	11a:	
Magdeburg	8a:	65.2 NNW 4 11 16

HEUTE MORGEN 8 UHR

DEUTSCHE STATIONEN	Seehöhe in Metern	Uhrzeit	Luftdruck	Wind	Wetter	Temperat.	Luftdruck Charakter u. Änder.	w	Sichtweite in km	Wolken (in Zehntel)	Rel. Feucht.	Niederschlag	Minimum	Seegang	Wolkenhöhe
Borkum		8	68.2	NNW 4	11	14	— 0.0	1	20	10	8	–	–	II	6
Wilhelmshaven		8	68.2	W 3	1	14	— 0.0	2	10	2	6	1	13	–	5
Helgoland		8	68.1	N 3	bd.	15								V	
Altenwalde		8	67.9	NW 1	10	13	—	5	20	8	8	–	11	–	5
Bremen		8	68.1	WNW 2	10	13	— 0.2	5	20	8	8	–	13	–	5
Hamburg		8	68.1	WNW 2	10	13	— 0.2	5	50	7	8	–	12	–	4
Groß-Borstel		8		W 2	11	14	— 0.2	1	10		8	–	11	–	4
Kiel		8	68.2	WNW 3	21	13	— 0.0	1	–	3	8	–	11	–	2
Warnemünde		8	68.7	W 4	11	13	— 0.0	2	20	10	8	–	11	–	4
Swinemünde		8	68.5	NW 3	21	13	— 0.0	2	20	10	8	–	11	–	4
Rügenwaldermünde		8	68.6	NW 3	11	12	— 0.0	2	20	10	8	–	11	–	4
Danzig		8	68.4	W 4	11	13	— 0.0	2	20	10	8	–	11	–	4
Königsberg		8	67.4	NW 3	11	13	— 0.0	2	20	10	8	–	11	–	4
Memel		8	66.8	NW 5	12	13	— 0.0	2	20	10	8	–	11	–	4
Aachen		8	68.7	N 3	11	11	— 0.0	2	20	10	8	–	12	–	4
Löningen		8	68.1	NW 1	32	11	— 0.0	2	–	10	8	–	12	–	3
Hannover		8													
Magdeburg		8	67.9	WNW 3	10	12	— 0.0	2	20	10	8	–	12	–	4
Dresden		8													
Berlin		8	68.7	WNW 4	11	12	— 0.0	1	50	8	8	–	11	–	4
Grünberg i. Schles.		8	68.6	NW 3	11	12	— 0.0	2	20	5	8	–	12	–	6
Breslau		8	67.0	W 3	11	12	— 0.0	2	20	8	7	–	12	–	7
Frankfurt a. M.		8	67.7	W 1	11	14	— 0.0	1	50	4	8	–	12	–	6
Karlsruhe		8	67.3	NW 1	11	14	— 0.0	1	50	3	8	–	13	–	5
Friedrichshafen		8	66.5	WSW 1	11	12	— 0.0	2	20	5	8	–	12	–	6
Bamberg		8	66.4	NW 2	11	14	— 0.0	1	>50	2	8	–	12	–	7
München		8	66.2	NW 1	11	12	— 0.0	2	2	10	8	–	13	–	3
Kahler Asten 852		8	–	W 4	27	4	—	0	0.20	Nebel	0	–	6	–	0
Wasserkuppe (Rhön) 950		8	67.2	NW 3	25	11	— 0.0	1	0.20	Nebel	0	–	6	–	0
Feldberg im Taunus 801		8	69.1	N 4	25	7	— 0.0	2	0.20	Nebel	0	–	6	–	0
Brocken 1142		8	65.5	NW 5	27	5	— 0.0	0	0.20	Nebel	0	–	4	–	0
Fichtelberg 1213		8	66.5	NW 3	27	5	— 0.0	0	–	Nebel	0	–	3	–	0
Schneekoppe 1603		7	6												
Feldberg i. Schwarzw. 1497		7	6												
Zugspitze 2964		7	59.5	NW 7	31	1	— 0.0	0	–	10	0	–	1	–	0
Säntis 2500		8	57.4	WNW 6	41	4	— 0.0	4	–	10	0	–	4	–	0
Sonnblick 3106		8	5												

Luftdruck der Bergstationen nicht auf Schwere und Meeresspiegel reduziert

Nachdruck und Verwertung für öffentliche Vorhersage verboten!

Sonntag, den 16. August 1925.

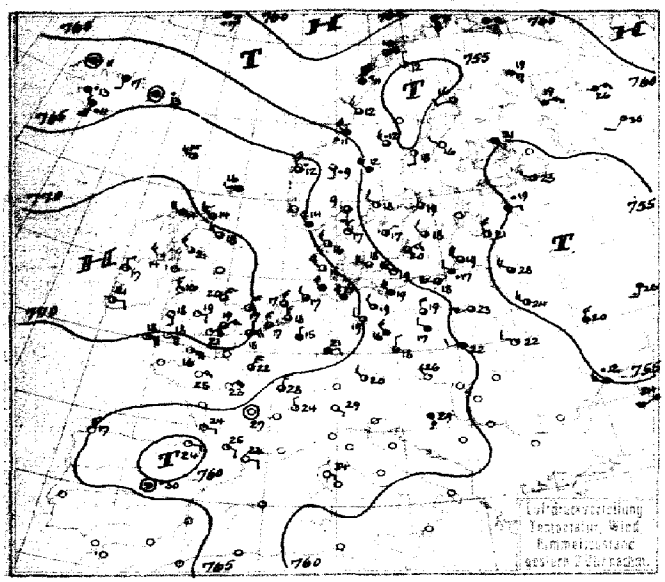

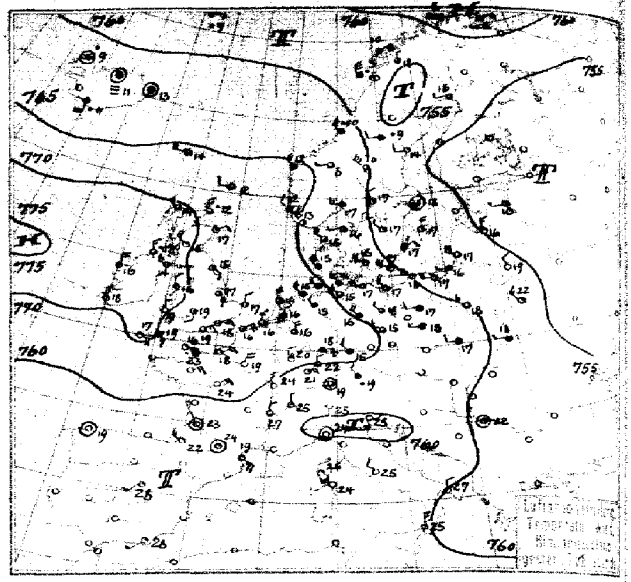

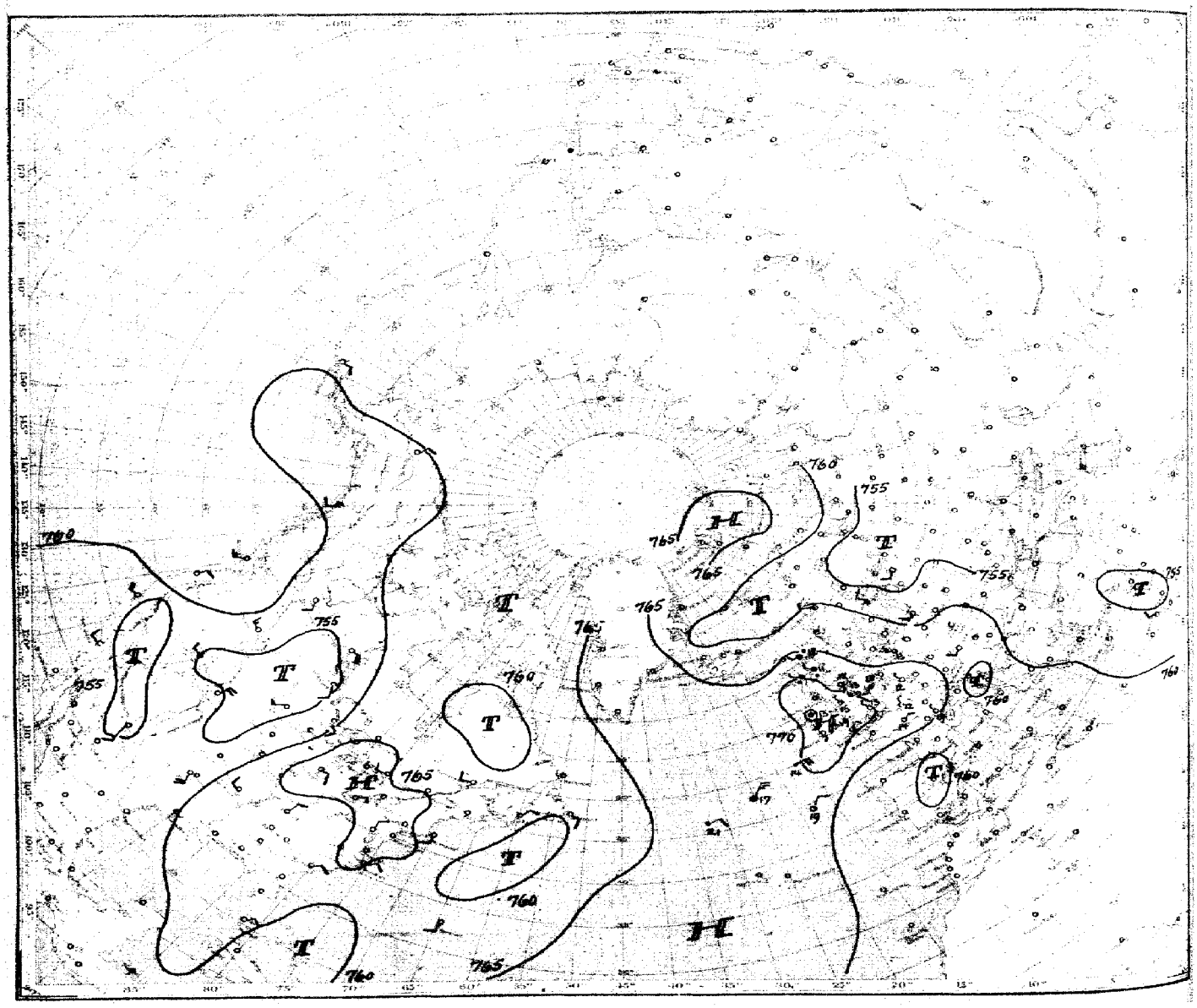

Luftdruck, Temperatur, Wind, Himmelszustand der nördlichen Halbkugel
vom Sonntag d. 16. August morgens.

EWARTE

Jahrgang 50 Nr. 228

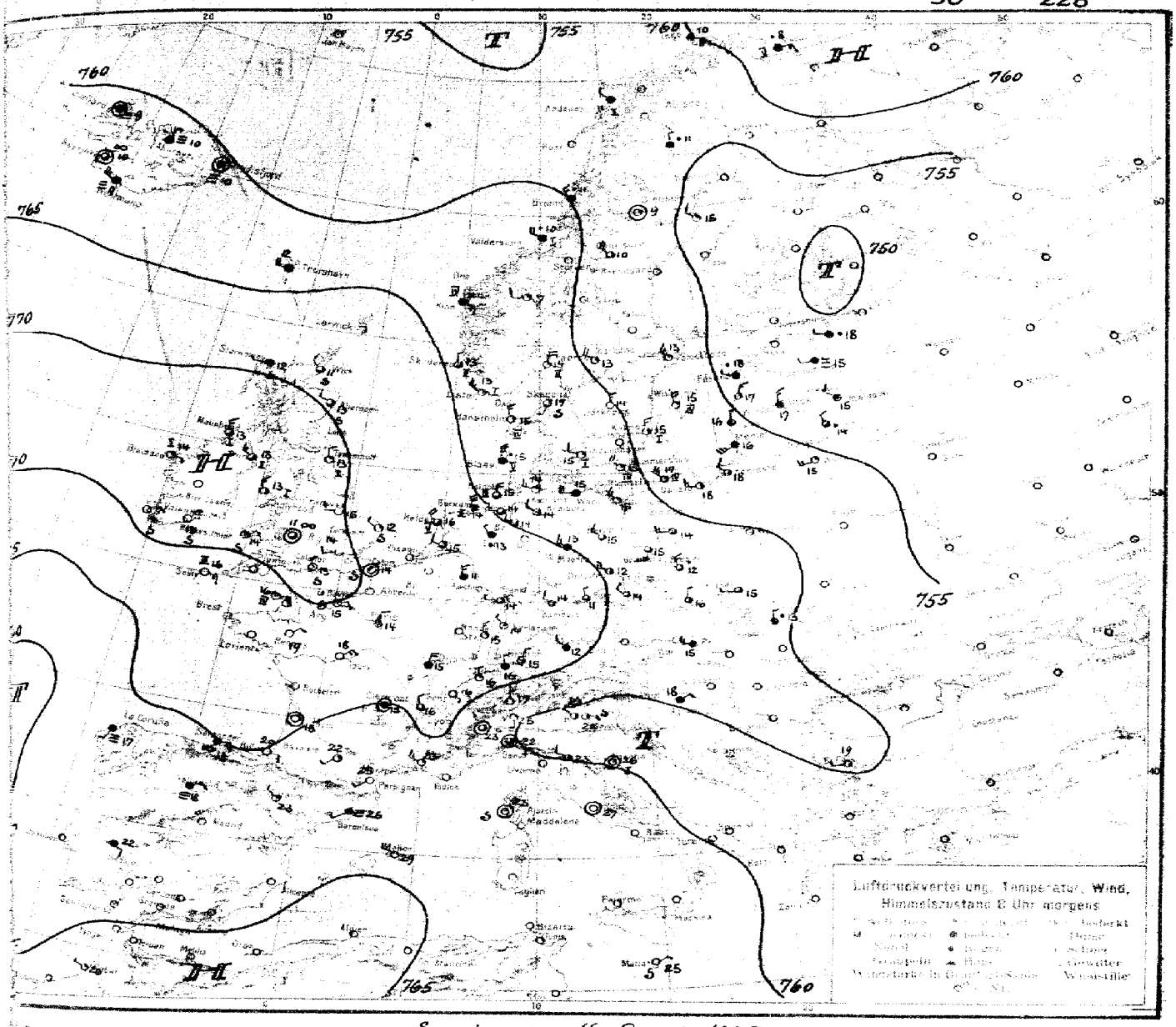

GEMEINE ÜBERSICHT 8 Uhr morgens. Sonntag, den 16. August 1925.

Das Hochdruckgebiet beherrscht heute das ganze mittlere Europa und das südliche Norwegen. Der Tiefausläufer Schweden und Finnland hat sich noch etwas vertieft, ist aber dabei ostwärts abgewandert. Da jetzt fast ganz Europa von kaltem ...assen überflutet wird, sind die Temperaturen allgemein weiter gesunken. Damit ist aber auch zugleich die Wahrscheinlichkeit ...en, daß sich das Hochdruckgebiet nicht nur halten, sondern noch weiter verstärken wird. An eine Schönwetterlage ist erst zu denken, wenn der Kern des Hochs sich mehr ostwärts nach Norwegen und Schweden verlagern wird, was nach dem Abzug des Tiefs z. ...erfolgen dürfte.

...ERAUSSICHTEN AN DER DEUTSCHEN KÜSTE für Montag, den 17. August 1925.

...STSEE Noch sehr veränderlich, meist trüb, kühl, einzelne Regenschauer, böige Winde aus NW.

...STSEE Wie Nordsee.

...SEE Wetterw. Königsberg: Frische nordwestliche Winde, wechselnde Bewölkung, kurze Regenschauer, mäßig kühl.

...ungen Heute morgen 10 am. Warnemünde bis Borkumriff: Gefahr zunächst vorüber. Signalball abnehmen.
" " 12 30 pm. Wetterw. Swinemünde: " " " " "

...urg, Deutsche Seewarte Kapelle. Abt. III. Georgii

Blaudruck: Hartung & Co., Hamburg

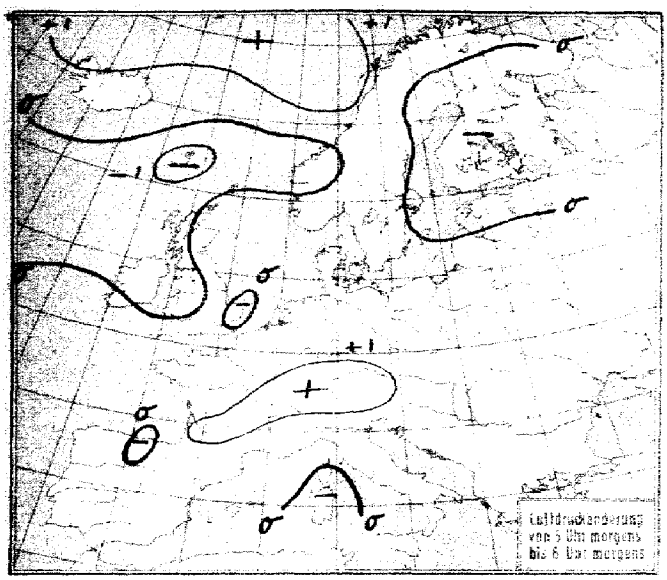

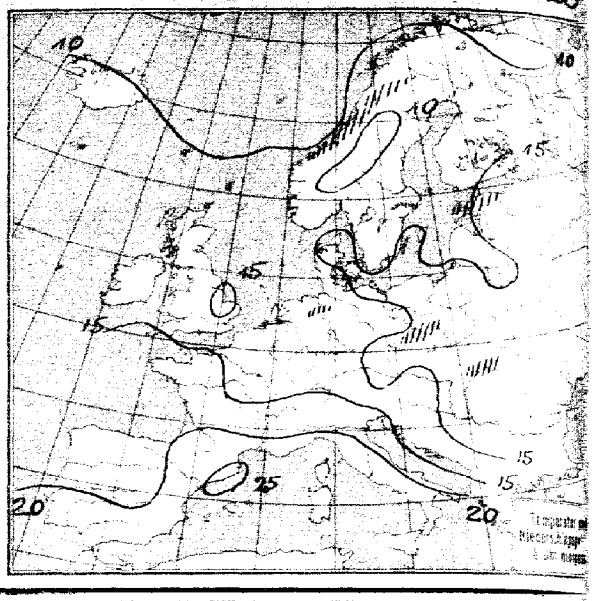

NACH AUFZEICHNUNGEN DER REGISTRIERAPPARATE ZU HAMBURG SEIT GESTERN 8 UHR MORGENS (M. E. Z.)

STUNDE		9	10	11	12m	1	2	3	4	5	6	7	8	9	10	11	12D	1	2	3	4	5	6	7
Thermograph		16.0	16.9	16.4	16.3	16.8	16.5	16.8	16.4	16.3	14.8	14.9	14.6	14.4	14.2	13.9	13.3	13.3	13.2	13.0	12.8	12.4	12.4	12.8
Barograph		61.9	61.8	62.0	61.9	61.7	61.5	61.5	61.5	61.4	61.4	61.3	61.2	61.1	61.0	61.0	60.8	60.6	60.5	60.4	60.3	60.2	60.2	60.4
Anemograph	Richtung	NW	NW	NW	NW	NNW	NW	NW	NW	NW	NNW	NNW	NW	NW	NNW	NNW	NW	NNW	NW	NNW	NW	NW	N	W
	m. p. S.	5.2	5.5	5.8	5.5	6.3	7.0	6.5	7.0	7.0	6.8	6.2	5.5	5.0	5.0	4.5	3.8	4.0	3.8	4.5	3.6	3.5	3.5	2.9
Regenmesser		nicht registriert																						
Sonnenscheindauer in Min.		25	40			5	5																	

AUFSTIEGE

STATION Wind in m./S.	Seehöhe	Zeit	Boden	200	500	1000	1500	2000	2500	3000	3500	4000	4500	5000	Bemerkungen
							Heute Morgen								Sichtw. bis Km
De Bilt		6a	≍	NW 10	NW↑N 11	NW↑N 9	NNW 9	N↑W 9							
Malta		8a	≍	≍	≍	SW 2	NW↑N 3	ENE 2							
							v. 15 August								
Lindenberg	122m	10a	16.0° 92% W↑N 6	≍	4000 8.0° 96% NW 9	9.0° 98% NW↑W 10	6.0° 98% WNW 10	5000 6.0° 90% WNW 10	4.0° 10% WNW 11	4000 4.0° 65% ≍	3500 3.0° 60% W↑N 12	2000 1.4° 47% W 15	3500 -3.3° 61% W 15	3900 -4.4° 48% W 15	5000 -6.1° 48% W 15
			4100 -4.3° 38% W 17	6											
"	"	4p?	WNW 9	300 NW↑W 10	NW↑W 10	WNW 11	NW↑W 12	WNW 11	NW↑W 11	N 13	WNW 11	ci - th	a - th	th - m	SW-m, e., Sichtw.
Karlsruhe	130m	1p	N 1	N↑E 4	N↑E 4	NW 5	1900 WNW 7			ci, em	1870m				
De Bilt	25m	8a	≍	13° 75%	11° 78%	8° 93%	6° 98%	6° 85%	4° 45%	2° 35%	≍	-2° 45%	≍	-6° 55%	
Helder	-	9a	≍	14° 75%	10° 75%	7° 78%	3° 65%	5° 55%	5° 45%	3° —	≍	+2° 55%	≍	-13° 15%	
"	-	2p	≍	NW↑N 4	NNW 9	NW↑N 7									
Warschau	-	2p	≍	≍	WNW 5	WNW 7	NW 6								
Stockholm	-	8a	≍	NE C	NE 8	NE↑E 7									
Kristianstad	-	10a	≍	NW↑N 7	NW↑N 10	NW 7	NW 5	NW 8							
Marignana	-	10a	≍	≍	N↑E 1	W↑N 3	NW 4	NW↑N 3	≍	N↑W 8	≍	NNW 6			
Mainz	-	10a	≍	SW↑S -	N↑E -	N 6									
Lyon		10a	≍	≍	N 6	N↑E 6	NE↑E 6	NE↑N 8	≍	N↑W 9	≍	NW↑N 6			
Calais	-	10a	≍	NE↑N 11	NE↑N 11										
Shotwick		2p	≍	E↑E 2	≍	W↑S 3	NNW 4	≍	≍	NE↑N 13					
Samborough		2p	≍	NE↑N 6	≍	NE 9	NE↑N 10								
Calshot		2p	≍	≍	NE 6	≍	N↑E 6	≍	≍	N 6	≍	NNW 6			
Holyhead		2p	≍	NNW 2	N 1										
Valentia		2p	≍	E↑N 4	SSE 3										
Andover		2p	≍	NE↑E 5	NE 6	NE 6									
Duxford		2p	≍	13° 85%	11° 65%	8.3° 93%	6.1° 85%	6.7° 35%	5.0° 45%	2.8° 65%	≍	3.9° 85%	≍	-9.4°	6000 -16.7
Helsingfors		8a	≍	SW 5	SW 4										
Helder		1p	≍	13° 65%	11° 65%	6° 75%	2° 55%	3° 65%	3° 65%	1° 55%	≍	-2° 55%	≍	-7° 55%	
Lerwick	-	7p	≍	NNW 3	W↑N 9	W↑N 6	NW 6	NW↑N 8	≍	NNW 13					
Holyhead	-	7p	≍	N 5	N 4	NNW 2	NNW 3	N 5	≍	NNE 7					
Samborough	-	7p	≍	NE 6	NE↑N 10	N↑E 10	NNE 7	NNW 7	≍	N↑W 6					
Lyon	-	7p	≍	≍	N 9	N↑E 9	NNW 5	N↑W 4	≍	NW 7	≍	NW 4			
LeHavre		7p	≍	N 5 7	NNE 7	NE 7									
Nancy		7p	≍	≍	N 7	NNW 5	NW↑N 6								
Rostock	37m	8p	W 6	NW↑W 7	NW↑W 12	NW↑W 11	1600 NW 10				Th.	cu - m	in 1600 m		Sichtw. b. 20

Sonntag, den 16. August 1925

STATION	MORGEN Luftdruck	Wind	Wetter	Temperat.	Luftdruck Charakter. u. Ander.	W	Bahnwärme in ha	Wolken (in Zehnteln)	Rel. Feuchtigkeit	Niederschlag	Minimum	Seegang
Wien												
Zürich	66.1	N 2	11	16	+1.0	2	10	10 shr.	8	0	15	–
Bern	65.9	N 1	00	16	+0.5	0	20	1 a-cu	8	0	15	–
Genf	65.2	SE 1	00	16	+0.5	0	10	Wolkenlos	8	0	14	–
Lugano	64.0	N 1	00	17	+0.5	0	20	"	6	0	15	–
Felder	67.4	NW 4	11	16	— 0	1	20	9 cu-nim	7	0	–	V
Vlissingen												
Utrecht	68.1	WNW 2	12	15	0	1	50	7 a-cu shr	8	⊛	12	–
Kopenhagen	64.6	WNW 2	01	18	— 0	1	20	3 cu	7	0	–	II
Skagen	60.7	SW 1	21	17	0	0	20	2 a-cu	8	0	–	III
Hanstholm	60.9	NNW 3	01	15	+0.5	0	50	2 cu	7	0	–	IV
Blaavandshuk	61.1	NNW 5	30	19	— 0	5	50	10 cu	–	⊛	–	V
Hammershus	60.4	NW 4	01	15	+0.5	0	50	2 a-cu	8	0	–	IV
Abisko												–
Haparanda												–
Stensele	58.7	Stille	01	9	— 0	4	50	3 cu	0	0.1	3	–
OesterSund	58.4	NW 4	16	10	+0.5	6	50	8 ni	8	16	8	–
Hernösand												–
Särna												–
Karlstad	59.8	NW 4	01	13	— 0	0	–	1 cu	9	0	9	–
Stockholm	58.4	NW 3	02	13	0	1	50	1 cu	5	0	10	–
Jonköping	60.0	N 3	01	14	— 0	0	50	Wolkenlos	6	0	9	–
Wisby	57.2	NNW 4	01	15	— 0	1	50	3 cu	6	0	–	IV
Kalmar	59.1	N 3	01	15	+0.5	1	–	1 a-cu	6	0	–	III
Hällivare	55.8	N 1	55	11	-0.5	1	10	10 ni	0	3	9	–
Karlshamn												–
Fjuröklubb	54.4	NW 2	01	15	-0.5	1	50	3 cu	–	0	–	II
Quade Hook												–
Spitzbergen	61.8	SSE 8	50	– 1	— 0	2	20	10 ni	9	⊛	– 1	–
Engö	59.7	ESE 4	10	10	— 0	2	50	10 shr	8	1	–	–
Valdersund	61.7	WNW 4	40	10	— 0	6	20	10 cu-nim	8	1	–	IV
Flinn	63.4	ESE 3	12	11	-0.5	1	50	10 shr	8	0	–	IV
Aister	62.6	NW 5	01	13	+0.5	0	50	3 cu-nim	7	0	–	II
Bären-Insel												–
Andanes	58.8	NW 1	15	11	+1.0	3	10	10 a-cu	0	0	–	I
Löst												–
Jan Mayen												–
Färder	61.0	NNE 4	01	14	+1.0	0	50	3 cu	–	0	–	I
Vardö	62.0	E 3	55	8	+0.5	6	4	10 ni	8	6	–	III
Grönnö	59.6	NW 3	55	11	+1.0	6	2	10 ni	0	3	–	–
Utsire	64.2	NNW 1	11	13	— 0	1	50	3 cu	7	0	–	II
Dombas	61.8	W 2	02	7	-0.5	0	50	3 a-cu shr	7	0	1	–
Helsingfors												–
Vasa												–
Kuopio												–
Dorpat	52.5	W 1	21	15	+0.3				0		13	–
Riga	54.0	N 3	11	17	— 0	0	50	10 shr-ni	8	0.3	13	–
Warschau												–
Lemberg												–
Minsk												–
Wilna	55.6	WNW 3	01	15	— 0	0	10	1 cu	8	5	13	–
Krakau	61.9	W 1	11	15	+0.5	2	4	9 a-cu	7	3	11	–
Posen	62.2	W 3	11	14	+0.5	1	20	9 shr-ni	8	0	10	–
Prag	64.6	NW 2	11	14	+0.5	5	20	9 a-cu shr-ni	6	0.3	13	–
Leger	65.8	NNW 1	11	11	+1.0	6	50	3 shr-ni	8	1	10	–
Preßburg	62.4	W 3	11	15	+0.5	1	10	10 ni	7	0	14	–
Lemberg	60.8	N 1	55	13	0	9	2	10 ni	6	22	13	–
Olmütz	62.1	N 1	11	16	+0.5	1	50	9 a-cu shr	7	0	10	–
Budapest	60.2	W 1	wolkenlos	20	+ 0.4					0	16	–
Belgrad												–
Sarajewo												–
Agram	62.6	NE 1	11	18	+0.6	5	10	10 shr	8	17	16	–
Sofia												–
Athen												–
Korfu												–
Turin												–
Genua	60.1	Stille	E	23	+0.5	0	4	8 cu-nim	8	0	16	–
Livorno	61.2	Stille	11	22	+0.5	0	4	9 shr-ni	0	0	–	I
Ancona												–
Maddalena	60.6	Stille	01	26	+0.5	0	10	2 cu	8	0	–	I
Messina												–
Brent												–
Szenedig												–
Rom	59.8	E 2	00	22	0	0	20	5 shr	7	–	–	II
Palia	61.4	Stille	01	27	— 0	0	50	Wolkenlos	4	0	19	–
Madrid	61.0	NE 1	01	25	+1.0	0	50	Wolkenlos	8	0	–	II
La Coruña	64.0	SW 1	27	17	— 0							
Lissabon												
Malaga												
Horta												
Funchal												

STATION	MORGEN Luftdruck	Wind	Wetter	Temperat.	Luftdruck Charakter. u. Ander.	W	Bahnwärme in ha	Wolken (in Zehnteln)	Rel. Feuchtigkeit	Niederschlag	Minimum	Seegang
Rochefort												–
Bayonne	64.8	E 2	01	20	— 0	–	10	W Cirrenlos		0	–	I
Bordeaux	64.9	Stille	01	18	+1.0		2	W Cirrenlos	–	0	8	–
Clermont	65.0	Stille	11	15	+1.0	–	–	10 ni	–	⊛	15	–
Dijon	66.2	NNE 4	11	15	+1.0		1	10 –	–	0	14	–
Calais	69.7	Stille	01	14	0	–	10	W Cirrenlos	–	0	–	3
Brest												–
Paris	69.8	NNE 2	01	19	+1.0	–	20	1 cu	–	0	10	–
Perpignan	62.8	SW 1	01	25	+0.5	–	50	Wolkenlos	–	0	19	–
Rennes	69.1	NE 2	01	19	+0.5	–	–	"	–	0	12	–
Straßburg	66.0	NNW 3	01	15	+0.5	–	20	3 a-cu	–	0	13	–
Toulouse	64.4	SW 1	01	22	0	–	20	1 cu	–	0	17	–
Tours	60.7	NE 3	01	18	+1.0	–	10	Wolkenlos	–	0	12	–
Ajaccio	61.6	Stille	01	23	-1.0	–	50	"	–	0	–	3
Le Havre	196.0	ENE 2	01	15	+0.5	–	20	1 cu	–	0	–	3
Marignane	61.6	WNW 3	01	23	-0.5	–	20	2 cu	–	0	17	–
Nancy												–
Lerwick												–
Renfrew												–
Cranwell	59.5	W 2	01	15	— 0	0	4	Wolkenlos	9	0	10	–
Scilly	69.5	E 3	01	16	— 0	0	20	"	8	0	–	III
Wick	69.8	NW 2	16	11	— 0	0	50	7 cu-nim	9	1	–	3
Malinhead	71.1	NNW 3	11	13	0	1	50	9 shr-ni	8	0	–	II
Tynemouth	70.5	NNW 1	01	13	+0.5	0	20	2 a-cu	8	0	–	II
Pembroke	70.1	NE 1	01	14	— 0	0	10	2 cu	0	0	–	3
Roches Point	71.1	NNE 1	01	13	— 0	0	20	Wolkenlos	0	0.1	–	3
Croydon	62.6	WNW 2	01	14	— 0	0	20	"	8	0	9	–
Aberdeen	69.2	WNW 2	11	13	— 0	1	50	8 shr-ni	7	0	–	3
Valentia	70.4	NE 2	01	14	— 0	0	10	1 cu	9	0	–	3
Plymouth												–
Guernsey	69.3	E 3	01	16	+1.0	0	50	1 cu-ni	8	0	–	II
Stornoway	69.3	W 1	11	12	-0.5	2	20	10 shr	8	0.5	–	3
Holyhead	70.7	NNW 3	01	13	— 0	0	50	8 shr-ni	9	0	–	II
Donaghadee	70.5	WNW 3	12	13	-0.0	1	50	8 shr	9	0	–	II
Yarmouth	68.5	NW 1	00	12	-0.5	2	10	2 a-cu	9	0	–	3
Blacksod	70.8	E 1	01	14	0	0	20	1 cu	8	0	–	II
Calshot	70.6	NNW 1	01	13	0	3	10	Wolkenlos	9	0	–	3
Thorshavn	62.8	W 4	10	12	-1.0	6	10	10 ni	0	0.1	–	–
Seydisfjord	60.7	Stille	27	10	+0.5	3	4	10				
Acureyri	61.5	N 1	27	10	+1.0	0	0.05	10				
Isafjord	62.1	Stille	12	9	— 0			10 –				
Reykjavik	62.5	Stille	27	10	+0.5	6	1	Nebel 8	8	1	–	
Vestmannö	63.5	WNW 5	27	9	+0.5	6	0.5	10 –	0			
Alexandrovsk	58.0	Stille	bed	13	+0.2					0		
Archangelsk	61.5	Stille	½ "	17	0					0		
Ust-Zylma	61.6	SE 2	"	12	— 0					0		
Matochkin-Sharr												
Dickson												
Petersburg												
Tscherdyn	61.3	WNW 1	3/4 "	13	— —					0		vm
Moskau											15	Aug
Kasan											8	a.m.
Kiew	58.6	N 2	"	16	-0.1						7	
Ufa												
Saratow												
Orenburg												
Odessa	61.8	Stille	Klar	20	+0.6					0		
Sewastopol	55.4	SSE 3	Dunst	18	— 0					14		
Astrachan												
Emba												
Batum												
Baku												
Tobolsk												
Omsk												
Tashkent												
V. Imbatskoe												
Tomsk												
Irkutsk												
Jakutsk												
Wladivostok												
Tanger												
Agadir												
Bou Denib												
Oran												
Algier												
Setif												
Tunis												
Aleppo												
Beyruth												

NORD-AMERIKA 2 UHR NACHTS

	Luftdr.	Wind		Luftdr.	Wind		Luftdr.	Wind		Luftdr.	Wind		Luftdr.	Wind
St. Johns	60 –	SE 2	La Paz	55 –	E 4	Bermuda	63 –	S 1	Duluth	60 –	SE 1	Tatoosh	65 –	SW 3
Sydney	61 –	NE 1	Edmonton	52 –	SE 2	Key West	69 –	NE 1	Huron	53 –	SW 1	San Francisco	55 –	W 4
Silver Point	61 –	W 1	Nantucket	64 –	S 1	Little Rock	60 –	W 1	Salt Lake City	55 –	W 1	San Diego	57 –	W 1
Grey Sound	64 –	S 1	Washington	64 –	N 1	Nashville	61 –	N 1	Helena	60 –	W 4	Forth Worth	58 –	SE 4
White River	– –	–	Hatteras	61 –	NE 5	Cleveland	64 –	NE 1	Denver	58 –	N 4	El Paso	57 –	SE 1
Winnipeg	55 –	SE 2	Charleston	61 –	NE 2	Chicago	66 –	E 1	Roseburg	62 –	N 1	Belle Isle	–	–

STATION	GESTERN NACHMITTAG						GESTERN ABEND								STATION	GESTERN NACHMITTAG						GESTERN ABEND							
	Luftdruck	Wind	Wetter	Temperat.	W	Sichtweite in km	Luftdruck	Wind	Wetter	Temperat.	W	Sichtweite in km	Niederschlag	Maximum oder Minimum		Luftdruck	Wind	Wetter	Temperat.	W	Sichtweite in km	Luftdruck	Wind	Wetter	Temperat.	W	Sichtweite in km	Niederschlag	Maximum oder Minimum
Wien	7						7								Turin	7						7							
Zürich															Genua													
Bern															Livorno													
Genf															Ancona													
Lugano															Maddalena													
Helder															Messine													
Vlissingen															Tarent													
Utrecht															Venedig													
Kopenhagen															Rom													
Skagen															Malta													
Hanstholm															Madrid													
Skuvandshak															La Coruña													
Hammershus															Mahon													
Abisko															Malaga													
Haparanda															Horta													
Stensele															Rochefort													
Oestersund															Bayonne													
Hernösand															Bordeaux													
Särna															Clermont													
Karlstad															Dijon													
Stockholm															Calais													
Jonköping															Brest													
Wisby															Paris													
Kalmar															Perpignan													
Gällivare															Rennes													
Karlshamm															Straßburg													
Bjuröklubb															Toulouse													
Quade Hook															Tours													
Spitzbergen															Ajaccio													
Ingö															Le Havre													
Valdersund															Marignane													
Kinn															Nancy													
Lister															Lerwick													
Bären-Insel															Renfrew													
Andänes															Cranwell													
Röst															Scilly													
Jan Mayen															Wick													
Färder															Malinhead													
Vardö															Tynemouth													
Brönnö															Pembroke													
Disiro															Roches Point													
Dombas															Croydon													
Helsingfors															Aberdeen													
Vasa															Valentia													
Kuopio															Plymouth													
Dorpat															Guernsey													
Riga															Stornoway													
Warschau															Holyhead													
Lemberg															Donaghadee													
Plask															Yarmouth													
Wilna															Blacksod													
Krakau															Culdhot													
Posen															Thorshavn													
Prag															Seydisfjord													
Eger															Acureyri													
Preßburg															Isafjord													
Kaschau															Reykjavik													
Olmütz															Vestmannö													
Budapest															Archangelsk													
Belgrad							59.7	Stille	01						Petersburg													
Serajewo															Kiew													
Agram															Odessa													
Sofia															Sewastopol													
Athen															Jassy													
Korfu															Tiflis													

SCHIFFSMELDUNGEN

Datum	Zeit	Breite	Länge v. Gr.	Luftdruck	Wind	Wetter	Temper. Luft	Temper. Wasser	W	Sichtweite in km	Wolken (in Zehntel)	Seegang	Dünnung aus
16. Aug.	2p	72°4'	18°0 W	773	NNE 4	oo	15	14	1	50	2	1	W
" "	2p	66°6'	21°7 W	771	ENE 5	11	16	16	1	50	3	1	E
" "	8a	63°0'	12°5 W	69	N 6	11	12	12	1	20	10	5	W
" "	8a	59°0'	10°0 W	65	NNW 2	28	7	8	0	0.5	Nebel	1	W
" "	8a	63°7'	20°5 W	66	ENE 4	51	10	9	4	2	10	1	S
" "	7p	62°5'	17°1 W	73	NNE	01	16	16	0	50	2	0	W
" "	7p	66°2'	19°8 W	70	ENE 5	11	17	17	0	50	—	1	E
" "	2a	65°0'	18°0 W	73	WNW 3	11	12	12	1	20	10	6	SW
" "	8a	57°2'	16°7 W	69	SSW 6	11	13	13	2	50	10	1	SW
" "	2p	68°2'	16°7 W	73	W 5	11	14	12	2	20	10	0	SW
" "	2p	58°6	28°7 W	67	SSW 6	11	12	14	3	2	10	1	SW
" "	7p	58°9	19°5 E	74	NNW 5	10	15	16	1	250	7	1	NW
" "	7p	59°0'	11°2 E	65	WNW 3	00	8	8	0	20	3	1	NE
" "	2p	63°9'	3°5 W	61	N 1	16	9	9	0	20	9	1	S
" "	7p	48°7	19°9 W	70	NE 5	12	17	17	1	20	10	1	NE
" "	2p	44°4'	30°1 W	67	S 3	05	24	23	3	50	4	0	NE
" "	7p	41°8'	13°4 W	70	W 7	13			1	10	10	6	W
" "	7p	56°1'	30°9'	67	SW 4	27	13	13	4	05	Nebel	1	SW
" "	2a	58°4'	7°4 E	64	WNW 6	01	14	15	1	50	10	7	NW

Datum	Zeit	Breite	Länge v. Gr.	Luftdruck	Wind	Wetter	Temper. Luft	Temper. Wasser	W	Sichtweite in km	Wolken (in Zehntel)	Seegang	Dünnung aus
16. Aug.	2a	50°3'	17°2' W	769	E 5	11	14	14	2	50	10	1	E
" "	2a	50°0	11°1 W	73	NW 3	00	13	13	0	20	3	0	NW
" "	2a	45°6	33°0 W	67	E 2	10	23	20	2	50	5	0	E
" "	8a	46°5'	20°0 W	69	E 2	12	18	18	2	50	2	0	NW
" "	8a	59°5'	19°5 W	63	NW 4	30	7	11	2	20	8	1	NW
" "	8a	57°5'	19°0 E	67	WNW 5	2	13		0	50	8	6	W
" "	8a	49°2'	13°6 W	61	ENE 5	11	16	16	2	10	10	1	E
" "	2a	53°1'	22°6 W	71	NNE 7	02	19	19	1	50	7	0	W
" "	2a	58°7'	4°2 W	70	W 4	31	12	12	1	20	6	0	W
" "	8a	43°8	20°9 W	63	NNE 3	11				50			N
" "	2a	40°5'	12°1 W	65	NNE 2	12				20			NE

WETTERBERICHT
DER
DEUTSCHEN SEEWARTE

JAHRGANG 50 , Nr. 229 VERLAGSORT HAMBURG Montag, 17. August 1925

Mitteleuropäische Zeit — **Luftdruck** reduziert auf 0° Temperatur, Meeresspiegel und Schwere in 45° Breite — **Temperatur** in Celsius-Graden — **Windstärke** nach Beaufortskala (12 = Orkan) — **Wetter**: 00 bis 09 wolkenlos bis halb bedeckt; 10 bis 19 halb bis ganz bedeckt; 20 bis 29 Dunst oder Nebel; 30 bis 39 Schauer; 40 bis 49 Rieselregen; 50 bis 59 sonstiger Regen; 60 bis 69 Schnee; 70 bis 79 Graupel oder Regen und Schnee gemischt; 80 bis 89 Hagel; 90 bis 99 Gewitter — ww = Witterungsverlauf seit der letzten Beobachtung: 0 = wolkenlos bis halb bedeckt, 1 = wolkig, 2 = anhaltend ganz bedeckt, 3 = Dunst oder Nebel, 4 = dichter Nebel, 5 = Schauer, 6 = Regen oder Rieselregen, 7 = Schnee, 8 = Graupeln oder Hagel, 9 = Gewitter — **Relative Feuchtigkeit**: 0 = 96 bis 100 %, 9 = 90 bis 94 %, 8 = 80 bis 89 %, 7 = 70 bis 79 %, 6 = 60 bis 69 %, 5 = 50 bis 59 %, 4 = 40 bis 49 %, 3 = 30 bis 39 %, 2 = 20 bis 29 %, 1 = 10 bis 19 %

GESTERN NACHMITTAG 2 UHR

DEUTSCHE STATIONEN	Uhrzeit	Luftdruck	Wind	Wetter	Temperat.	Luftdruck Charakter. u. Änder.	W	Stärke in Mm	Wolken (in Zehntel)	Rel. Feucht.	Seegang	Wolkenhöhe
Borkum	2	65.9	NW 4	10	18	\ -0.5	1	20	8	8	–	6
Helgoland	2	–	NW 5	wolkig	–							
Altenwalde	2	64.8	W 3	16	16	— 00	5	20	5	7	–	5
Bremen	2											
Hamburg	2	63.8	NNW 3	30	17	— 00	5	50	8	7	–	4
Kiel	2	63.4	NW 4	01	18	\ -0.5	0	–	2	7	–	7
Warnemünde	2											
Swinemünde	2	61.2	WNW 2	11	18	\ 00	5	250	9	6	–	5
Rügenwaldermünde	2											
Danzig	2	59.1	WNW 4	01	22	\ 00	1	50	5	4	–	4
Königsberg	2	58.1	NW 2	11	18	\ +0.5	5	20	8	4	–	4
Memel	2											
Aachen	2	68.3	W 3	11	18	\ -0.5	1	50	8	7	–	7
Hannover	2											
Magdeburg	2	64.7	W 3	16	16	\ 00	6	20	7	7	–	5
Dresden	2	65.0	WSW 4	16	15	— 00	1	50	9	7	–	5
Berlin	2											
Grünberg in Schles.	2											
Breslau	2	62.9	WNW 4	11	17	— 00	1	20	7	6	–	5
Frankfurt a. M.	2	68.1	WNW 2	11	17	— 00	2	10	9	6	–	5
Karlsruhe	2											
Friedrichshafen	2											
Bamberg	2											
München	2	67.4	NW 1	11	14	/ +1.0	2	10	10	7	–	4
Kahler Asten 852	2	–										
Feldberg (Baden) 960	2	6										
Feldberg im Taunus 801	2	6										
Brocken 1148	2	6										
Fichtelberg 1213	2	6										
Arber 1463	2	6										
Zugspitze 2964	2	5										
Säntis 2500	2	5										
Sonnblick 3106	2	5										

Seehöhe in Metern

GESTERN ABEND 7 UHR

Uhrzeit	Luftdruck	Wind	Wetter	Temperat.	Luftdruck Charakter. u. Änder.	W	Stärke in Mm	Wolken (in Zehntel)	Rel. Feucht.	Bodenkälte	Maximum	Seegang	Wolkenhöhe
7	66.7	NW 3	11	16	/ 00	1	20	10	8	0	–	1	5
7	–			–									
7	65.9	NW 4	16	16	/ —	5	50	8	9	1	18	–	5
7	65.1	W 3	11	16	/ 00	5	10	10	8	1	17	–	4
7	64.0	NNW 3	13	15	/ 00	5	50	8	9	1	18	–	6
8	63.7	W 3	11	15	— 00	6	–	9	9	0.2	19	–	6
8	61.8	NNW 5	12	18	\ -1.5	1	20	9	6	0	–	36	6
7	60.7	WNW 3	08	18	/ -0.5	0	50	1	–	5	–	2.0	–
7	60.0	W 4	1/2 bd.	17	/ -0.3	–	–	–	–	–	–	18	–
7	59.8	WNW 2	01	18	/ 00	0	50	5	4	6	0	22	–
7	58.6	WNW 1	01	15	\ +0.5	5	20	4	5	7	0.5	21	–
7	58.6	NW 3	13	18	\ +0.5	1	20	9	6	5	3	–	6
7	67.6	NW 1	01	19	/ 00	1	50	3	–	6	0	19	–
7	–			–									
7	65.2	WNW 4	12	16	/ 00	5	50	9	7	1	–	–	4
7	64.4	W 4	11	17	/ 00	6	20	10	7	0.2	19	–	4
7	–			–									
7	64.6	WSW 3	16	15	\ -0.5	6	50	9	8	–	16	–	5
7	62.6	NW 1	00	18	\ -0.5	1	20	3	6	0	19	–	6
7	64.3	WNW 2	10	17	/ 00	1	20	7	6	0	21	–	7
7	63.3	W 1	12	14	— 00	0	50	6	7	0	17	–	5
7	67.8	W 2	11	17	— 00	1	20	8	6	0	18	–	6
7	67.3	N 1	11	18	— 00	1	20	6	6	0	22	–	7
7	67.6	NE 1	10	14	— 00	1	20	7	7	–	–	–	0
8	67.7	NW 1	11	14	— 00	1	50	9	8	0	19	–	5
7	68.2	NW 1	10	13	— 00	2	10	7	8	0	15	–	6
7	–	W 5	15	10	— 00	1	20	7	0	2	2	–	3
7	6												
7	6												
7	66.0	WNW 5	51	8	/ 00	8	0.20	10	0	5	8	–	0
7	61.4	WNW 5	27	7	— 00	4	–	Nebel	0	2	7	–	0
8	62.1	NW 6	29	3	— 00	1	–	9	0	6	4	–	0
7	64.0	NNW 3	27	6	— 00	4	–	Nebel	0	0	11	–	0
8	53.6	N 4	01	-2	/ +0.5	4	50	wolkenlos	0	0	5	–	0
7	56.1	W 4	27	2	— 00	6	–	Nebel	0	1	6	–	0
7	6												

Luftdruck der Bergstationen nicht auf Schwere und Meeresspiegel reduziert

KÜSTENSTATIONEN UND FEUERSCHIFFE

NACHMITTAG UND ABEND DES VORTAGES

Borkum	2p:	NW 3-4, Regen-, Hagelsch. See III
	7p:	NW 4-6 Regenböen, Hagelsch. See V
Helgoland	2p:	62.6 NNW 5 12 18 Sicht 50 km See V
	7p:	62.6 N 5 11 16 " 50 " " IV
Bremen	2p:	
	7p:	
Wangerooge	2p:	
	7p:	
Feuerschiff Weser	2p:	67.5 WNW 5 01 19 Sicht 50 km, See IV
	7p:	67.5 WNW 5 02 18 " 50 " " IV
Feuerschiff Elbe I	2p:	66.8 NNW 5 10 15 See IV
	7p:	66.6 NNW 4 10 17 See IV
Feuerschiff Borkumbank	2p:	NNW 4 bewölkt, See III
	7p:	NW 4 bedeckt, See IV
Feuerschiff Fehmarnbelt	2p:	heiter WNW 3 See III Teilweise sichtiger
	7p:	" WNW 3 " III " "
Feuerschiff Fehmarn	5p:	65.8 NW 4 12 16

HEUTE MORGEN

Borkum	8a:	NNW 3-5 bedeckt, Regenschauer See IV
	11a:	NW 5-5 bewölkt, gew. Schau See IV
Wilhelmshaven	8a:	
	11a:	
Helgoland	8a:	WNW 5 bewölkt See V
	11a:	
Altenwalde	8a:	NW 5 bewölkt See V
	11a:	
Bremen	8a:	
	11a:	
Hamburg	8a:	65.5 W 6 16 17 Sicht 50 km See V
	11a:	
Groß-Borstel	8a:	64.6 NW 4 12 16 See IV
	11a:	
Feuerschiff Borkumbank	8a:	NNW 4 Regenböen See IV
	11a:	
Feuerschiff Fehmarnbelt	8a:	bedeckt, WNW 6, See IV Regenschauer
	11a:	Wolken NW 7 See IV Sicht 10 km
Feuerschiff Fehmarn	11a:	65.8 NW 5 11 17

HEUTE MORGEN 8 UHR

DEUTSCHE STATIONEN	Uhrzeit	Luftdruck	Wind	Wetter	Temperat.	Luftdruck Charakter. u. Änder.	W	Stärke in Mm	Wolken (in Zehntel)	Rel. Feucht.	Bodenkälte	Minimum	Seegang	Wolkenhöhe
Borkum	8	64.4	NW 4	11	15	/ -0.5	2	20	10	7	0	–	IV	6
Wilhelmshaven	8	64.1	W 3	11	14	— 00	2	10	9	8	0.4	13	–	5
Helgoland	8	46.0	NW 5	bd.	14								V	
Altenwalde	8	63.2	WNW 3	11	16	/ -1.0	1	20	10	7	0.1	13	–	5
Bremen	8	63.2	W 3	11	14	/ 00	2	20	10	0	0	13	–	5
Hamburg	8	62.8	NW 3	10	15	/ 00	6	20	9	8	1	15	–	4
Groß-Borstel	8		WSW 5	11	14		1	10	10	8	0.7	13	–	4
Kiel	8	62.5	W 3	11	16	/ -1.0	6	–	10	8	0.1	14	–	6
Warnemünde	8	60.7	NW 4	11	15	— 00	5	20	9	8	1	–	IV	5
Swinemünde	8	59.2	WNW 3	16	14	/ 00	6	20	9	9	1	13	–	4
Rügenwaldermünde	8	57.2	W 5	bd.	17	/ -1.0	–	–	–	–	0	16	IV	–
Danzig	8	57.2	WSW 5	11	17	/ -1.0	1	50	7	7	0	12	–	5
Königsberg	8	56.5	WSW 3	11	15	/ -1.0	6	20	8	7	9	11	–	4
Memel	8	55.5	SW 2	54	14	/ -1.0	9	10	10	8	0.8	–	IV	–
Aachen	8	64.9	W 2	00	13	— 00	1	10	3	0	0	11	–	6
Leuningen	8	65.8	NW 1	11	13	/ -1.0	6	0.50	10	6	0.2	13	–	6
Hannover	8	64.6	W 3	42	14	/ 00	2	10	7	8	0	13	–	5
Magdeburg	8	64.1	W 3	16	14	/ 00	5	10	7	8	0.1	13	–	5
	8													
Dresden	8	64.7	WSW 4	11	13	— 00	6	50	10	8	1	13	–	4
Berlin	8	62.6	WNW 4	11	14	/ -0.5	6	4	10	8	0	13	–	5
Grünberg i. Schles.	8	63.5	WNW 4	16	14	/ 00	6	20	9	7	0	12	–	6
Breslau	8	63.0	WNW 4	11	13	/ 00	5	20	9	7	0	11	–	5
Frankfurt a. M.	8	66.8	SW 2	01	12	/ 00	1	4	4	9	0	11	–	6
Karlsruhe	8	66.5	Stille	01	13	/ 00	1	10	wolkenlos	9	0	11	–	7
Friedrichshafen	8	67.4	N 1	12	12	/ 00	1	10	9	8	0	14	–	4
Bamberg	8	66.6	WSW 1	11	15	\ -0.5	1	50	9	8	0	17	–	8
München	8	67.2	SW 1	01	13	— 00	0	20	wolkenlos	8	0	15	–	7
Kahler Asten 852	8	–	W 5	25	8	/ 00	3	10	Dunst	0	0.1	5	–	1
Feldberg (Baden) 960	8	6												
Feldberg im Taunus 801	8	6												
Brocken 1148	8	6												
Fichtelberg 1213	8	6												
Arber 1463	8	6												
Zugspitze 2964	8	5												
Säntis 2500	8	5												
Sonnblick 3106	8	5												

Seehöhe in Metern

Borkum	8	6460	WNW 2	27	8	/ 00	4	0.20	Nebel	0	2	6	–	0
Wilhelmshaven	8	6 967	NW 2	01	12	\ -0.5	1	4	2	8	0	6	–	7
Helgoland	8	6 65.0	W 7	27	5	— 00	6	0.20	Nebel	0	1	4	–	8
Feuerschiff Elbe I	8	6 60.5	WNW 6	27	6	— 00	4	–	Nebel	0	7	5	–	0
Feuerschiff Borkumbank	7	6												
Feuerschiff Fehmarnbelt	8	6 41.4	NW 2	01	12	— 00	0	250	wolkenlos	3	0	6	–	7
Feuerschiff Fehmarn	7	5 54.4	NW 5	27	-2	/ +0.5	4	–	10	0	4	7	–	0
	8	5												
	8	5												

Luftdruck der Bergstationen nicht auf Schwere und Meeresspiegel reduziert

Nachdruck und Verwertung für öffentliche Vorhersage verboten!

Montag, d. 17. August 1925.

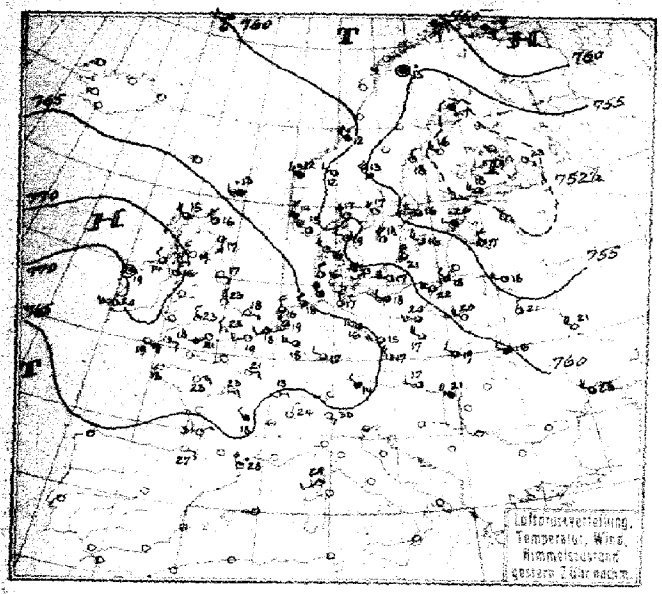

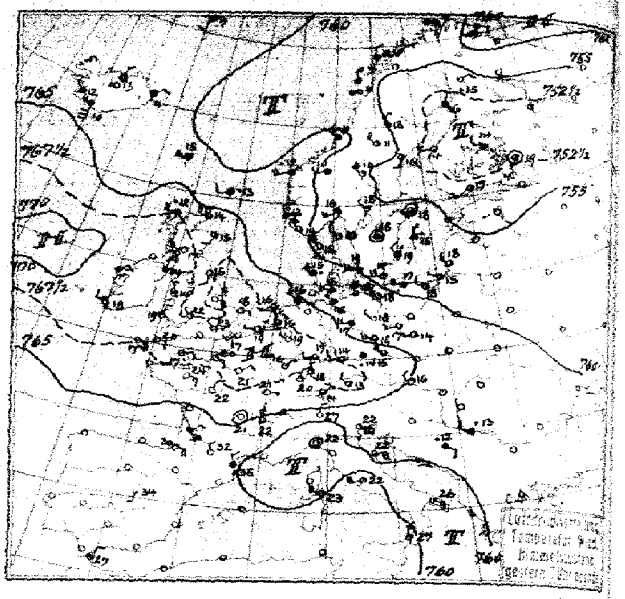

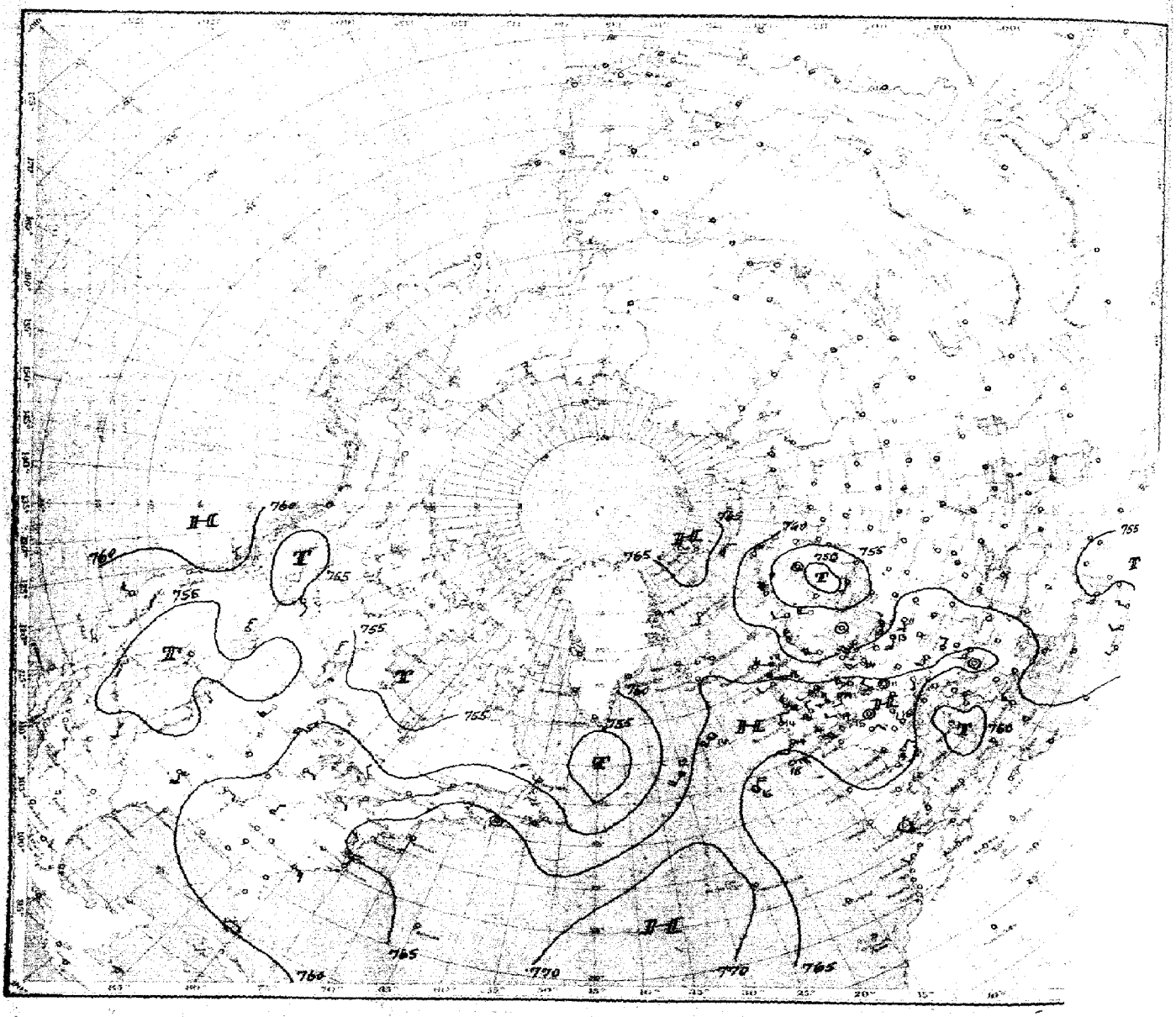

Luftdruck, Temperatur, Wind, Himmelszustand der nördlichen Halbkugel
vom Montag, d. 17. August 1925 morgens.

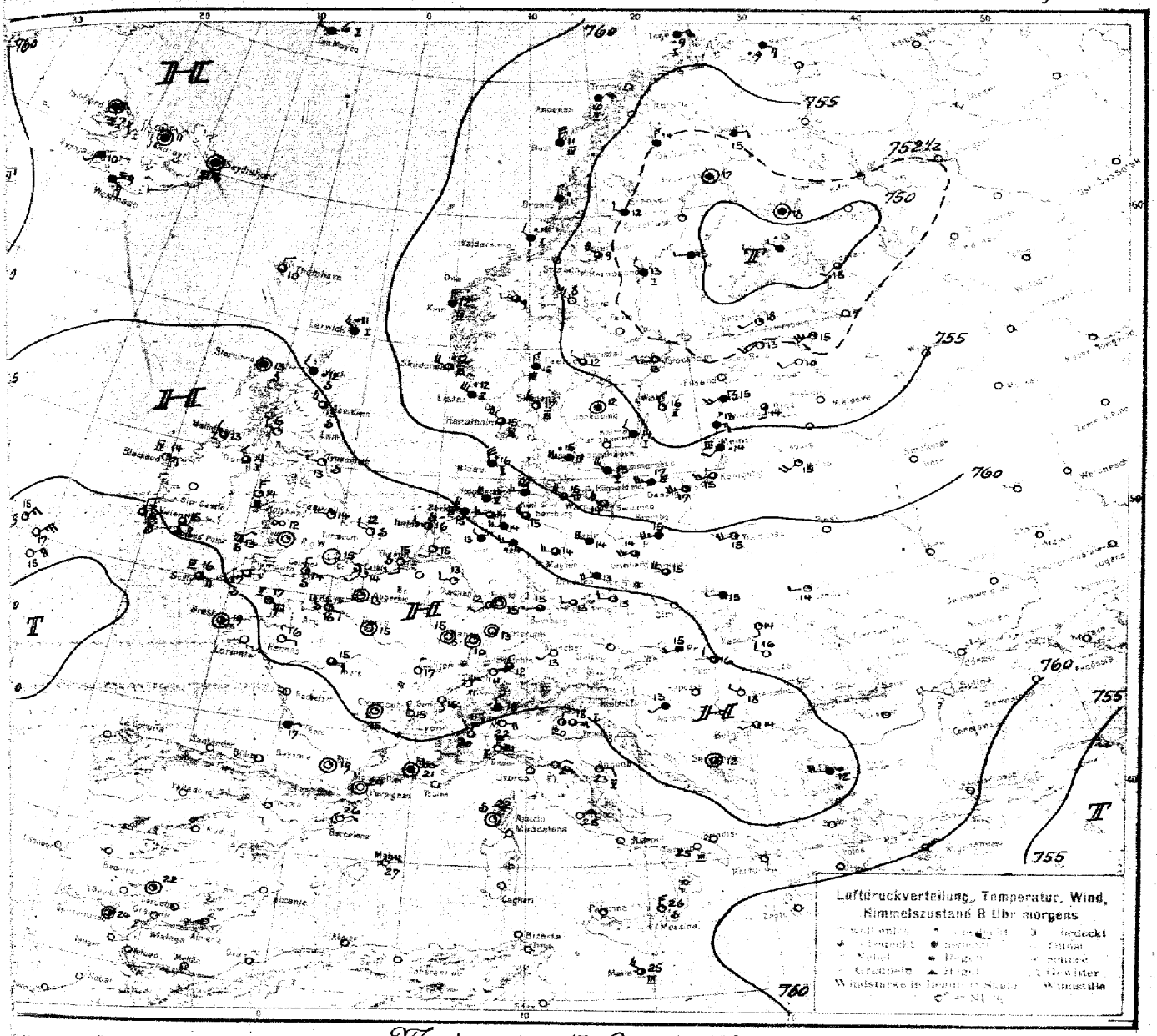

GENAUE ÜBERSICHT 8 Uhr morgens: Montag, den 17. August 1925.

Das allgemeine Bild der Luftdruckverteilung ändert sich nur wenig. Ganz unverändert bleibt das Tiefdruckgebiet Finnland liegen. Der hohe Druck über den britischen Inseln hat sich etwas abgeschwächt. Da gleichzeitig der Luftdruck über Donauländern und dem Balkan gestiegen ist, hat sich eine halbkreisförmige Brücke höheren Druckes ausgebildet, die von den n über die britischen Inseln, Frankreich, Süddeutschland, die Donauländer nach dem Balkan reicht. Vor dem Kanaleingang sich hoher Druck weiter aus, begünstigt durch die sehr großen Temperaturgegensätze, die dort am westlichen Kontinentalrande chen.

AUSSICHTEN AN DER DEUTSCHEN KÜSTE für Dienstag, den 18. August 1925.

ST VOM USTSEE Weiter veränderlich bei böigen Winden aus W bis NW, kühl, einzelne Regenschauer.

USTSEE (Ww. Swinemünde:) Frische, böige Winde aus westlichen Richtungen, wolkig, zeitweise aufklarend, Regenschauer, wenig Wärmeänderung.

SEE (Ww. Königsberg:) Mäßige bis frische westliche Winde, vorübergehend besser, aber noch veränderlich, leichte Regenschauer, etwas wärmer.

Heute morgen 10 am. (Ww. Swinemünde:): Gefahr stark auffrischender West- bis Nordwestwinde. Signalball.

Dr. Timmermann.

Blaudruck: Hartung & Co., Hamburg

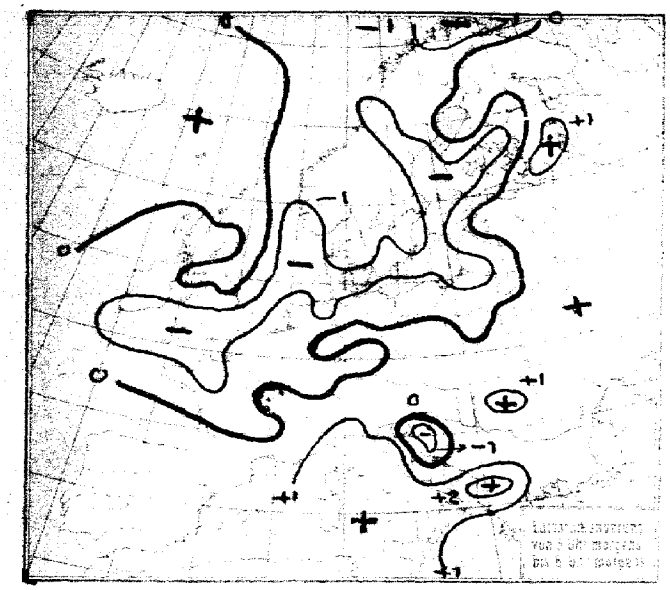

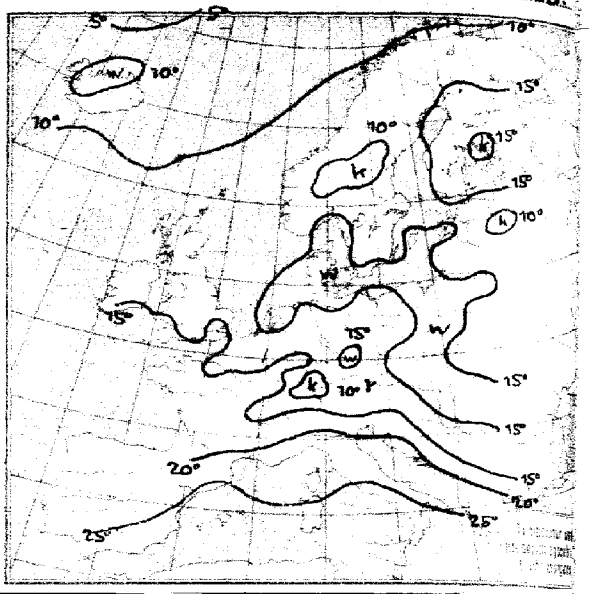

NACH AUFZEICHNUNGEN DER REGISTRIERAPPARATE ZU HAMBURG SEIT GESTERN 8 UHR MORGENS (M. E. Z.)

STUNDE		9	10	11	12m	1	2	3	4	5	6	7	8	9	10	11	12n	1	2	3	4	5	6	7
Thermograph		14.6	15.5	15.8	16.6	17.6	16.7	17.6	16.3	15.6	15.7	15.1	14.9	14.8	14.2	14.1	14.1	13.9	13.8	13.5	13.5	13.6	13.1	13.4
Barograph		60.4	60.4	60.4	60.2	60.2	60.2	60.2	60.2	60.2	60.3	60.3	60.3	60.4	60.5	60.6	60.6	60.3	60.1	59.9	59.7	59.4	59.3	59.5	59.3
Anemograph	Richtung	NNW	NNW	NNW	NW	NW	NW	NNW	NNW	NNW	NNW	NNW	NNW	NNW	NW	NW	NW	WNW	WNW	WNW	WNW	NW	NW	NW
	m. p. S.	4.0	4.5	4.8	5.5	6.5	6.8	6.5	7.0	7.4	7.5	6.8	6.2	5.6	5.0	5.2	5.5	6.0	6.3	6.5	5.8	6.0	6.5	7.0
Regenmesser		nicht registriert!																						
Sonnenscheindauer in Std.		25	10	25	10	15	.	15	15	-	-	-	-	-	-	-	-	-	-	-	-	-	-	-

AUFSTIEGE

STATION Wind in m./S.	Seehöhe	Zeit	Boden	200	500	1000	1500	2000	2500	3000	3500	4000	4500	5000	Bemerkungen
Rostock	37m	8a	13.9°;90% WNW 7	12.1°;99% WbN14	7.4°;98% WbN13	4.8°;98% WbN16					a-cu, str-cu, str	840 m			Sichtw. bis 50
Friedrichshafen	400m	7a	9.0°;94% NEbN 4			10.1°;66% ESE1	9.3°;64% SW11	8.3°;58% ONE2	6.6°;48% N3	4.2°;42% N7	3.8°;30% NNW9	2.0°;25% NNW16	NNW8		
Gross-Borstel	17m	7a	WSW6	W8	WbN14	WNW14									10
Königsberg	.	6a	WSW3	SW6	WbS10										10
Fürth	.	7a	SW2	÷	W5	WNW5	WNW6	NNW7	2700 NNW8						10
Dresden	.	7a	W5	3700 WNW12	NWbW12	NWbW14					str-cu	800 m			20
Frankfurt a/M	.	7a	SW2	SW3	WbN6	WNW8	1400 WNW8				str-cu				2
Karlsruhe	130m	8a	SW1r	W1	WNW2	WNW3	NW2	NbW6	2600 NbW7						20
Wiesbaden	.	8a	WSW7		WNW12	W17	W18				str-cu				20
Malta	.	8a	NW5				NNbN7	NbW8			Cu				50
Prag	259m	8a	W3	WbS8	SSW8	WNW9					str-cu, a-str				20
Eger	.	8a	W3	SWbW5	W9	W11					str-cu				20
Holder	.	8a	-	NbW7	WNW4										
St. Blasien	25m	8a	-	WNW5	NW5	NW2N3									
Agen	.	6a			NNW8	NbE6	NE6	NbE7		NbE7					
Metz	.	6a		NNW2	NNW3	WNW5									
Montelimar	.	6a			N15	NbE15	N15								
Calais	.	6a			WbS8	W1	NWbW1	NW4		NW4					
Genua	.	8a			NEbN16		NE8			N5					
Padua	.	8a			SE4		ENE3	NW6							
Ancona	.	8a				SE3	NbW2			NW8					
Zara	.	8a			NNW2			NbE2				NbE4			
Messina	.	8a			NbE5		S1	WbN2							
Rom	.	8a				E4				NbW6					6000 NbW8
						Nachtrag	von	gestern	nachm.						
Wurzburg	1	2p	WNW5	WNW9	NW8	NNW8	NNW8	SW9							

Wetterbericht vom Sonntag, den 17. August 1925

MORGEN

STATION	Luftdruck	Wind	Wetter	Temperat.	Luftdruck Charakter. u. Änder.	W	Sichtweite in km	Wolken (in Zehntel)	Rel. Feuchtigkeit	Niederschlag	Minimum	Seegang
Wien												-
Zürich	766.8	NE 1	01	17	— 0	0	2	wolkenl.	5	0	9	-
Bern	766.5	NE 1	01	11	↙ 0	0	10	"	9	0	9	-
Genf	766.6	SSE 1	00	16	↙ 0	0	4	"	7	0	12	-
Lugano	765.7	N 1	11	18	/ +1.0	1	10	10 wk	7	0	16	-
Helder	65.6	WNW 2	01	16	\ -0.5	1	50	4 cu	7	0	-	6
Vlissingen	66.5	S 2	05	15	\ -0.5	0	10	klar	8	0	-	8
Utrecht	66.2	SSW 3	00	15	\ -0.5	1	10	1 sw-cu	8	0	9	-
Kopenhagen	58.6	W 5	50	15	\ -1.0	5	20	10 8 cu	7	04	-	IV
Skagen	55.2	NW 3	01	17	\ -0	0	20	10 8-cu	7	0	-	III
Hanstholm	57.2	NW 5	11	15	\ -0.5	2	50	9 8 cu	9	0	-	V
Blaavandshuk	60.5	NNW 6	36	16	\ -1.0	5	50	10 8 cu	-	03	-	V
Hammershus	56.9	NW 5	12	15	\ -1.0	1	50	10 str-cu	8	0	-	V
Abisko												-
Haparanda	56.6	Stille	12	17	5 0	1	50	10 8 cu	8	0	16	-
Stensele	52.4	WNW 2	11	12	\ -0	6	50	10 sw	0	5	11	-
Oestersund	53.9	NW 4	11	9	\ -1.0	2	50	8 str-cu	8	0	7	-
Hernösand	51.7	NW 2	11	13	\ -1.0	2	50	10 wk	7	0	-	I
Särna	54.5	NW 4	01	8	\ -0.5	0	50	klar	7	0	-	-
Karlstad	54.9	NW 1	12	12	^ -0.5	1	—	7 sw-cu	6	0	10	-
Stockholm	53.8	WSW 2	02	13	\ -1.0	0	20	7 wk	7	0	11	-
Jonköping	55.9	Stille	11	12	\ -1.0	6	50	10 wk	8	2	11	-
Wisby	54.2	NNW 2	01	16	- -	1	50	3 8 cu	7	0	-	II
Kalmar	55.3	NW 3	11	14	\ -0.5	1	-	10 8 cu	7	0	-	II
Gällivare	53.4	N 3	15	14	\ -0	6	50	10 wk	-	11	-	-
Karlshamn											-	-
Bjuröklubb											-	-
Quade Hook											-	-
Spitzbergen											-	-
Ingö	56.7	ENE 4	55	9	\ -1.0	6	20	10 str	8	5	-	II
Valdersund	57.7	NW 2	40	11	\ -0.5	2	20	10 8 cu	8	0	-	II
Kinn	57.2	N 4	11	12	\ -0.5	6	10	10 8 sw	0	6	-	IV
Lister	57.9	NW 5	41	12	\ -1.0	6	10	10 wk	0	1	-	II
Bären-Insel	63.3	E 1	27	3	\ -0.5	4	0.05	Nebel	0	0	-	IV
Andänes	58.2	NNE 4	15	10	\ -0.5	3	20	10 8 cu	0	0	-	II
Röst	58.3	N 6	12	11	\ -0.5	3	10	10 str	9	0.3	-	IV
Jan Mayen	62.9	WNW 1	11	6	— 0	2	10	10 str	9	0	-	I
Färder	55.1	N 2	12	15	\ -0.5	1	20	10 8 str	-	0	-	III
Vardö	59.0	SE 3	41	9	\ -1.0	6	4	10 wk	8	0	-	III
Brönnö	58.1	N 1	51	11	\ -1.0	6	10	10 wk	0	5	-	-
Utsire	58.0	WNW 4	30	12	\ -1.0	5	20	9 wk	8	3	-	III
Dombas	55.8	W 1	16	9	^ -0.5	6	50	7 8 str	8	1	4	-
Helsingfors	61.4	WSW 1	00	18	\ -0.5	0	50	1 8-cu	6	0	16	-
Vasa	58.7	W 1	12	15	— 0	2	50	10 wk	9	-	11	-
Kuopio	58.8	NW 1	55	13	\ -1.5	-	-					-
Dorpat	53.6	WNW 2	01	10	— 0					0	3	-
Riga	53.6	S 3	11	14	\ -0	1	50	8 8 str-cu	7	0	8	-
Warschau	60.5	WSW 4	12	15	\ -0	1	20	5 str-cu	7	03	10	-
Lemberg	64.0	W 1	00	19	/ +0.5	0	10	1 a-str	7	0	10	-
Pinsk												-
Wilna	57.3	SW 4	01	15	\ -0.5	0	20	2 8-cu	7	0	9	-
Krakau	63.7	W 1	11	15	\ -0	-	4	10 str-cu	7	0	8	-
Posen	61.4	WSW 5	11	15	^ -0.5	5	20	10 str-cu	8	-	12	-
Prag	65.1	W 2	11	15	/ 0	2	20	9 8 str-cu	7	0.2	14	-
Eger	66.0	W 2	11	13	\ -0.5	1	20	8 str-cu	8	06	8	-
Preßburg	65.2	WSW 2	11	15	— 0	0	20	10 8 str	7	0	11	-
Kaschau	63.9	S 1	01	19	— 0	0	50	1 cu	6	0	7	-
Olmütz												-
Budapest	65.2	NW 2	wolkig	17	— 0	-	-	-	9	0	11	-
Belgrad	66.1	WSW 1	4	19	/ +0.5	1	50	5 str-cu	8	3	11	-
Serajewo	66.7	Stille	10	12	— 0	1	9	9 str-cu	9	0	10	-
Agram	67.6	SW 1	11	13	/ +0.5	6	10	10 str-cu	8	11	10	-
Sofia	65.2	W 4	Regen	12	/ +1.0				9	5	12	-
Athen												-
Korfu												-
Durin												-
Genua	65.4	NNE 3	11	20	/ +1.5	1	10	9 8 cu	8	0	19	-
Livorno	63.7	N 5	01	21	/ +1.0	0	50	- -	7	0	-	II
Ancona											-	-
Maddalena	66.0	E 2	01	23	/ +0.5	1	20	1 cu	3	0	-	V
Messina												-
Marsala	61.4	N 3	00	26	/ +0.5	1	10	1 sw	6	0	-	II
Venedig			10	25	/ +2.0	2	10	6 sw	5	0	-	III
Rom	66.3	E 3	35	18	/ +0.5	0	50	9 8 sw-cu	6	0	-	I
Malta	62.4	NE 3	01	25	/ +1.0	0	50	-	5	0	13	-
Madrid	61.3	NW 3	22	25	/ +1.0	0	50	6 cu	8	0	-	III
La Coruña												-
Lissabon												-
Malaga	63	NE 2	Wind.	27								-
Corfu												-
Funchal	68.3	Stille	00	18	— 0	1	50	2 cu	7	0		I

STATION	Luftdruck	Wind	Wetter	Temperat.	Luftdruck Charakter. u. Änder.	W	Sichtweite in km	Wolken (in Zehntel)	Rel. Feuchtigkeit	Niederschlag	Minimum	Seegang
Rochefort	7											-
Bayonne												-
Bordeaux	63.3	ENE 1	11	17	/ +0.5	-	2	10 str	-		0	14
Clermont	64.9	Stille	01	15	\ -0.5	-	10	2 cu	-		0	8
Dijon	66.2	NNE 1	01	17	/ +0	-	10	klar	-		0	12
Calais	66.2	SW 1	61	14	\ -0.5	-	50	2 cu	-		0	-
Brest	62.7	Stille	11	19	/ +0	-	50	7 -	-		0	19
Paris	67.2	Stille	01	15	↙ -0.5	-	4	klar	-		0	10
Perpignan	63.2	Stille	01	24	/ +0.5	-	50	"	-		0	19
Rennes	69.1	E 1	01	16	\ -1.0	-	10	2 cu	-		0	13
Straßburg	67.2	Stille	01	10	\ -0	-	50	klar	-		0	-
Toulouse	63.6	Stille	01	19	↙ +0.5	-	20	1 cu	-		0	19
Tours	66.3	E 2	11	15	^ -0	-	10	7 cu	-		0	11
Ajaccio	61.9	Stille	01	22	/ +1.0	-	50	klar	-		0	-
Le Havre	66.5	ESE 2	01	16	^ -0	-	10	1 cu	-		0	-
Marignane	62.7	Stille	20	21	/ +1.0	-	10	10 str	-		0	15
Nancy	67.3	Stille	01	15	↙ -0.5	-	10	klar	-		-	16
Lerwick	61.3	NW 3	01	11	— 0	6	10	10 wk	0	84	-	II
Renfrew	66.0	WNW 2	01	62	\ -0.5	2	50	2 10-cu	8	0	83	-
Cranwell	66.3	W 3	01	14	\ -0.5	2	10	2 10-cu	8	0	83	-
Scilly	64.7	E 2	11	16	\ -1.0	1	10	7 8 sw-cu	9	0	-	II
Wick	64.8	NW 2	01	12	— 0	6	20	10 str	0	89	-	II
Malinhead	66.8	NW 2	11	13	\ -0.5	1	50	9 str-cu	8	0	-	II
Tynemouth	65.7	W 1	01	10	— 0	0	10	3 str	8	0	-	II
Pembroke	65.2	NE 1	02	13	\ -1.0	0	50	4 8-cu	8	0	-	II
Roches Point	65.8	ESE 3	11	15	\ -1.5	0	50	8 8-cu	8	0	-	II
Croydon	66.4	Stille	00	15	\ -0.5	0	10	klar	9	0	11	-
Aberdeen	65.0	WNW 3	11	13	\ -0.5	1	50	9 str-cu	7	0	-	II
Valentia	64.8	N 2	12	14	\ -1.0	0	50	8 str-cu	8	0	-	II
Plymouth	65.3	NE 1	12	17	\ -1.5	0	50	7 str-cu	7	0	-	II
Guernsey	65.5	ESE 2	01	17	\ -1.0	0	50	2 8-cu	8	0	-	II
Stornoway	65.9	Stille	11	13	\ -0.5	2	20	10 str	0	12	-	II
Holyhead	66.8	N 3	01	14	\ -0.5	0	50	2 str-cu	9	0	-	II
Donaghadee	66.8	NW 2	12	14	— 0	1	50	8 8 str	8	0	-	II
Yarmouth	65.7	WNW 2	01	12	\ -1.0	4	10	klar	9	89	-	II
Blacksod	66.3	E 3	01	14	\ -0.5	0	50	1 cu	8	0	-	II
Calshot	66.6	N 1	01	14	^ -1.0	3	2	1 cu	0	0	-	II
Thorshavn	63.4	N 2	11	10	— 0	1	50	7 str-cu	5	0	-	-
Seydisfjord	63.6	Stille	27	8	/ +0.5	3	0.05	6				-
Acureyri	67.9	Stille	11	11	/ +0.5	1	4	0				-
Isafjord	69.2	Stille	27	7	— 0	3	0.05	0				-
Reykjavik	63.4	SW 1	11	10	— 0	2	10	10 6 str-cu	8	0		-
Vestmannö	61.7	ESE 3	25	9	/ +0.5	3	0.05	6				-
Alexandrovsk												-
Archangelsk												-
Ust-Zylma												-
Matochkin-Sharr												-
Dickson												-
Petersburg												-
Tscherdyn												-
Moskau												-
Kasan												-
Kiew												-
Ufa												-
Saratow												-
Orenburg												-
Odessa												-
Sewastopol												-
Astrachan												-
Emba												-
Batum												-
Baku												-
Tobolsk												-
Omsk												-
Tashkent												-
V. Imbatskoe												-
Tomsk												-
Irkutsk												-
Jakutsk												-
Wladivostok												-
Tanger												-
Agadir												-
Bou Denib												-
Oran												-
Algier												-
Setif												-
Tunis												-
Aleppo												-
Beyruth												-

NORD-AMERIKA 2 UHR NACHTS

	Luftdr.	Wind		Luftdr.	Wind		Luftdr.	Wind		Luftdr.	Wind		Luftdr.	Wind
St. Johns	763-	SW 3	La Paz	756-	NW 3	Bermuda	7		Duluth	759-	S 3	Tatoosh	763-	W 1
Sydney	66-	Stille	Edmonton	56-	E 2	Key West	760-	E 1	Huron	56-	S 3	San Francisco	58-	NW 3
Father Point	66-	SW 1	Nantucket	57-	S 1	Little Rock	61-	E 1	Salt Lake City	53-	SE 1	San Diego	57-	W 1
Parry Sound	69-	SW 1	Washington	64-	SE 2	Nashville	67-	N 1	Helena	58-	NW 3	Forth Worth	58-	NE 1
White River	64-	NW 1	Hatteras	63-	N 5	Cleveland	64-	E 1	Denver	54-	E 1	El Paso	56-	SE 1
Winnipeg	57-	N 1	Charleston	63-	- 3	Chicago	63-	E 1	Roseburg	57-	N 1	Belle Isle		-

STATION	GESTERN NACHMITTAG						GESTERN ABEND									STATION	GESTERN NACHMITTAG						GESTERN ABEND								
	Luftdruck	Wind		Wetter	Temperat.	W	Luftdruck	Wind		Wetter	Temperat.	W	Nebelmenge in km	Niederschlag	Maximum der Sonnenw.		Luftdruck	Wind		Wetter	Temperat.	W	Luftdruck	Wind		Wetter	Temperat.	W	Nebelmenge in km	Niederschlag	Maximum der Sonnenw.
Wien	7						7									Turin	7						7								
Zürich																Genua														
Bern							668	NE	2	01	16	0	50	0	20	Livorno														
Genf	649	NNE	1	00	24	0										Ancona							618	ENE	4	12	23	1	20	0	
Lugano	687	SE	1	00	30	0	647	N	1	00	27	0	20	0	32	Maddalena							586	W	4	02	23	1	10	0	
Helder	679	NNW	4	10	16	1	662	WSW	3	11	16	1	20	0		Messina							607	N	3	00	27	0	20	-	
Vlissingen	692	SW	2	01	18	0	682	SW	1	00	19	0	20	●		Tarent							559	E	3	09	26	1	4	2	
Utrecht	684	NW	4	11	19	1	679	NNW	2	11	16	1	40	●		Venedig							614	E	6	02	22	0	10	0	
Kopenhagen	618	SW	1	01	19	1	605	W	3	01	19	1	50	0		Rom							603	WNW	4	02	22	0	20	0	
Skagen	595	WNW	2	01	19	0	589	NW	2	01	16	0	20	0		Malta															
Hanstholm	611	NW	3	01	16	0	599	NW	5	4	15	1	20	0		Madrid							+2	S	1	1/2 bed	34				
Stavanger	633	NNW	4	11	16	1	630	NW	6	30	15	5	20	0.1		La Coruña															
Hammershus	606	W	4	12	17	0	595	W	4	00	17	1	50	0		Mahon															
Abisko	572	Stille		50	13	2										Malaga															
Haparanda	52.0	NE	2	54	17	6	51.2	NNE	1	11	16	6	20	12	18	Horta							633	NNE	1	1 8	22				
Stensele							53.5	NNW	2	11	13	2	50	0.1	16	Rochefort															
Oestersund							577	NW	4	01	11	5	50	2	15	Bayonne	636	E	2	01	27	-	20	617	E	4	01	30	-	20	0	
Hernösand	54.5	N	1	01	18	1	53.3	S	2	01	16	1	50	0	5	Bordeaux	642	NE	1	01	31	-	10	625	NE	2	11	30	-	50	0	
Särna	57.1	NW	5	11	13	1	57.3	NW	4	00	10	1	50	0	19	Clermont	671	NW	1	11	18	-	2	652	Stille		00	21	-	4	●	
Karlstad	583	NW	4	02	17	0	570	NW	1	01	18	0	—	0	20	Dijon	644	ENE	1	01	13	-	50	643	ENE	1	00	21	-	68	0	
Stockholm	58.6	NNW	3	12	16	1	56.4	Stille		10	18	5	40	1	20	Calais	694	W	2	08	19	-	20	662	SW	2	00	17	-	58	0	
Jonköping	58.3	NW	3	02	15	0	57.8	Stille		01	18	1	50	0	20	Brest	670	-	-	-	13	-	-								
Wisby	57.3	NW	3	01	12	1	56.5	N	4	80	15	9	50	1	30	Paris	640	ENE	2	01	21	-	50	662	NW	2	00	21	-	20	0	
Kalmar	58.3	NNW	4	12	21	1	58.2	NW	2	12	19	1	—	0	1	Perpignan	647	NW	4	37	28	-	405	610	NNW	1	30	35	-	50	-	
Gällivare							58.0	ENE	3	55	12	6	20	9		Rennes	679	NE	3	01	23	-	50	667	ENE	3	00	24	-	50	0	
Karlshamn																Straßburg							625	NNE	2	01	20	-	50	0	
Bjuröklubb	53.1	SSE	3	51	16	1	51.7	NNW	2	29	15	2	50	0.5	1	Toulouse							620	NNW	2	00	22	-	50	0	
Quade Hook																Tours	689	ENE	3	01	23	-	20	673	NNE	2	00	22	-	10	0	
Spitzbergen	41.5	SSE	3	95	-8	6	61.6	SW	2	16	5	1	50	5	—	Ajaccio	598	SW	2	01	28	-	20								
Jugo	59.4	SSE	4	11	11	2	59.3	ENE	3	11	9	2	50	0	1	Le Havre								674	E	2	01	20	-	50	0	
Valdersund	60.2	NW	4	11	12	2	60.0	NW	3	10	11	1	50	0	19	Marignane	605	NW	6	01	30	-	20								
Kinn	61.9	WNW	3	01	12	6	60.2	WSW	4	09	12	6	4	6	12	Nancy	683	Stille		11	18	-	80	679	NE	1	01	16	-	50	0	
Lister	51.5	WNW	6	02	15	0	51.2	NW	6	12	18	1	50	0	12	Lerwick	649	W	7	40	13	6	10	624	WNW	7	40	13	6	20	02	
Bären-Insel	644	S	1	49	4	6	02									Renfrew	688	NW	0	00	19	0	50	668	W	3	01	17	0	02	0	
Andânes							578	N	1	27	10	4	1	0	1	Cranwell	657	NNW	3	01	23	0	20	679	ESE	3	01	17	0	02	0	
Röst							535	N	4	23	11	2	1	●	12	Scilly	612	E	5	01	19	0	50	677	E	4	01	17	0	20	0	
Jan Mayen	67	W	1	11	6	3	4	69.7	SW	1	11	7	2	20	0	Wick	675	NW	2	01	19	0	50	666	WNW	3	11	19	1	60	●	
Färder	600	S	1	80	17	0	58	58	SW	3	12	16	0	50	0	Malinhead	705	NW	2	11	17	0	50								
Vardö	61.0	SSE	3	01	9	6	4	61.8	ESE	3	40	9	6	10	0.1	Tynemouth	692	ESE	2	01	17	0	50	679	S	2	01	15	0	20	0	
Brönnö							59.4	NW	3	40	11	6	10	3	-	Pembroke								685	NNE	1	01	19	0	20	0	
Pistre	63.7	NNW	2	12	19	5	62.5	WNW	3	10	13	5	50	0.1	1	Roches Point	703	SE	2	01	17	0	50	694	SE	2	01	17	5	50	0	
Dombas	57.8	WNW	1	12	12	0	58.2	WSW	2	12	10	1	50	0	—	Croydon	693	NW	2	08	13	0	50	679	NW	1	01	13	0	10	0	
Helsingfors	52.7	WNW	3	11	18	1	20	53.0	SW	2	11	11	1	50	0	19	Aberdeen	694	SSE	3	01	17	0	50	669	SW	2	14	15	0	40	0	
Vasa	52.4	NW	3	00	16	1	50	53.1	W	1	00	19	0	52	—	1	Valentia	690	WNW	3	02	20	0	20	685	WNW	2	09	18	0	20	0	
Knopio	52	N	1	02	17	0	50	52.6	NW	2	11	14	2	4	0	16	Plymouth	694	SSE	2	01	15	0	50	660	E	2	01	20	0	20	0	
Dorpat																Guernsey								678	ENE	2	01	17	0	50	0	
Riga	55.0	N	4	02	17	6	50									Stornoway	687	WNW	6	11	15	0	50	674	W	4	48	12	6	43	98	
Warschau	57.5	WNW	3	12	20	1	20									Holyhead								693	N	1	01	19	0	50	0	
Lemberg	60.3	NW	1	11	16	2	20									Donaghadee	702	N	3	00	15	0	50	694	NNE	3	02	19	1	60	0	
Pinsk	57.0	N	1	12	21	1	4									Yarmouth	684	E	1	01	18	0	50	683	E	1	01	18	0	20	0	
Wilna	58.2	NNW	1	11	18	5										Blacksod	679	Stille		01	19	0	50	666	NE	2	01	17	0	50	0	
Krakau	61.8	NW	2	11	15	2	40									Calshot	697	SW	4	02	21	0	20								
Posen	62.3	WNW	3	11	20	1	40									Thorshavn							645	W	5	11	15	1	60	0	
Prag	64.2	NW	3	12	17	1	50	655	NW	3	11	15	1	50	0	18	Seydisfjord							653	NE	2	11	11	2	-		
Eger	64.3	NW	3	11	13	2	50	646	NW	3	40	14	6	50	●	15	Akureyri							630	N	1	27	13	1	4		
Freiburg	63.5	SW	4	11	17	1	20	634	NW	2	01	16	0	60	●	20	Isafjord															
Aschau	64.3	N	3	11	13	2	50	624	WNW	1	00	19	1	20	4	18	Reykjavik							633	NW	2	11	12	6	20	01	
Olmütz	64.8	NW	3	01	11	0	70									Vestmanno							642	WSW	5	22	10	0	80		
Budapest																Uisk-Syselsk	695	SE	1	3/4 bed	30										
Belgrad							658	WNW	1	40	13	6	10	3	25	N-Nowgorod	655	SSE	2	1/2 "	20										
Serajewo							647	ESE	2	51	12	6	1	6	24	Kasan	674	SW	4	wed.	18										
Agram																Kiew	653	NW	4	—	20										
Sofia																Zemetrinna	656	W	2	Regen	28										
Athen																Wel.-nikolajewsk	674	NW	4	1/2 wed.	24										
Korfu																Odessa	683	NW	4	1/2 -	23										

SCHIFFSMELDUNGEN

Datum	Zeit	Breite	Länge v. Gr.	Luftdruck	Wind	Wetter	Temper. Luft	Temper. Wasser	W	Nebelmenge in km	Wolken (in Zehntel)	Seegang	Dünnung aus
Kiel	7p	48.0 N	23.5 W	65-	NE 4	R	16	17	2	20	10 Shr	4	E
"	7p	49.9 N	19.5 W	70-	SW 4	R	14	14	2	50	10 Shr ww	0	W
"	7p	58.1 N	19.3 E	64-	NW 4	30	15	15	5	50	8 " "	0	N W
"	7p	58.5 N	19 E	621	NW 5	13	15	15	1	50	9 " "	1	N W
"	2p	47.0 N	51.6 W	62-	SW 5	16	24	25	5	50	7 Cu ww	4	SW
"	2p	49.6 N	48.2 W	65-	SW 4	06	22	22	5	50	10 Shr ww	6	SW
"	2p	49.3 N	39.0 W	63.6	N 3	N	25	27	2	50	10 Shr ww	0	N
"	2p	49.0 N	67.0 W	66-	ENE 4	12	21	24	0	50	7 Shr ww	0	E
"	2p	48.1 N	34.2 W	62-	W 2	15				10		1	SW
"	2p	53.3 N	26.0 W	67-	SW 2	02	14	15	1	50	7 a-cu	0	W
"	2p	52.3 N	17.1 W	71-	WNW 4	12	14	13	1	50	10 Shr ww	0	W
"	2p	49.6 N	18.2 W	66-	E 4	12	19	16	1	20	10 Shr	0	W
"	2p	58.5 N	8.3 E	60-	NW 3	02	13	—	0	50	9 cu ww	1	N W
"	2p	58.3 N	11.9 E	65.8	NW 4	30	15	14	5	50	7 a-cu ww	0	N W
"	2p	60.7 N	25.3 W	69-	NE 5	30	17	17	—	50	10 Shr	S	0
"	2p	46.5 N	19.7 W	65-	ENE 6	20	17	17	—	10	10 Shr	W	0

Datum	Zeit	Breite	Länge v. Gr.	Luftdruck	Wind	Wetter	Temper. Luft	Temper. Wasser	W	Nebelmenge in km	Wolken (in Zehntel)	Seegang	Dünnung aus
17. Aug	8a	49.4 N	16.5 W	62-	NE 6	12	17	16	—	20	9 Shr	0	SW
"	8a	58.6 N	23.0 W	67-	WNW 4	11	14	14	2	50	10 Shr ww	0	W
"	8a	57.6 N	12.9 W	64-	E 5	02	18	16	4	20	—	5	E
"	8a	48.7 N	19.6 W	64-	NNE 4	18	16	17	2	10	10 Shr	1	E
"	8a	58.8 N	38.0 W	60-	SW 4	16	12	12	2	20	10 -	5	E
"	8a	58.5 N	10.7 W	64-	NE 3	01	15	15	2	20	4 cu ww	1	NE
"	8a	49.2 N	15.7 W	61-	ENE 4	16	15	16	9	10	10 Shr	0	

WETTERBERICHT
DER
DEUTSCHEN SEEWARTE

JAHRGANG 50 **, Nr.** 230 VERLAGSORT HAMBURG Dienstag, d. 18. August **1925**

Mitteleuropäische Zeit — **Luftdruck reduziert auf 0°Temperatur, Meeresspiegel und Schwere in 45° Breite — Temperatur** in Celsius-Graden — **Windstärke** nach Beaufortskala (12 = Orkan) — **Wetter:** 00 bis 09 wolkenlos bis halb bedeckt; 10 bis 19 halb bis ganz bedeckt; 20 bis 29 Dunst oder Nebel; 30 bis 39 Schauer; 40 bis 49 Rieselregen; 50 bis 59 sonstiger Regen; 60 bis 69 Schnee; 70 bis 79 Graupel oder Regen und Schnee gemischt; 80 bis 89 Hagel; 90 bis 99 Gewitter — **Wetterungsverlauf** seit der letzten Beobachtung: 0 = wolkenlos bis halb bedeckt, 1 = wolkig, 2 = anhaltend ganz bedeckt, 3 = Dunst oder Nebel, 4 = dichter Nebel, 5 = Schauer, 6 = Regen oder Rieselregen, 7 = Schnee, 8 = Graupeln oder Hagel, 9 = Gewitter — **Relative Feuchtigkeit:** 0 = 95 bis 100 %, 9 = 90 bis 94 %, 8 = 80 bis 89 %, 7 = 70 bis 79 %, 6 = 60 bis 69 %, 5 = 50 bis 59 %, 4 = 40 bis 49 %, 3 = 30 bis 39 %, 2 = 20 bis 29 %, 1 = 10 bis 19 %

GESTERN NACHMITTAG 2 UHR

DEUTSCHE STATIONEN	Uhrzeit	Luftdruck	Wind	Wetter	Temperat.	Luftdruck Charakter. u. Änder.	W	Schwere in m	Wolken (in Zehntel)	Rel. Feuchtigkeit	Seegang	Wolkenhöhe
Borkum	2	63.2	W 3	10	19	\ −0.5	1	20	9 8	8		6
Helgoland	2	—	W 6	bed.	—						V	
Altenwalde	2	62.9	WNW 4	16	15	\ −1.0	1	20	10 6	6		5
Bremen	2											
Hamburg	2	62.6	W 4	11	17	\ −0.5	5	20	10 7	5		4
Kiel	2	61.7	W 3	13	15	\ −0.5	6	—	10	9		5
Warnemünde	2											
Swinemünde	2	56.3	WNW 4	11	17	\ −0.5	5	20	9 5	7		3
Rügenwaldermünde	2											
Danzig	2	56.3	W 6	41	18	\ −0.5	5	20	9 8	7		4
Königsberg	2	55.9	W 4	39	17	\ −1.0	5	20	9 6	7		4
Memel	2	54.3	WSW 3	54	15	\ −0.5	9	10	10	8		1
Aachen	2	67.9	W 2	01	23	\ −0.5	0	Sch	2	7		7
Löwingen	2											
Hannover	2											
Magdeburg	2	63.2	WNW 3	11	17	\ −1.0	5	20	9	5		5
	2											
Dresden	2	64.1	WSW 4	11	15	− 0	2	20	10 2	7		5
Berlin	2	61.9	W 3	11	18	\ −0.5	5	10	9 6	6		6
Grünberg in Schles.	2											
Breslau	2	61.9	WSW 3	11	18	− 0	1	20	10 6	7		5
Frankfurt a. M.	2											
Karlsruhe	2											
Friedrichshafen	2											
Bamberg	2											
München	2	64.4	NW 1	01	21	\ −2.0	5	50	wolkenlos	4		4
Kahler Asten 852	2	—	SW 3	00	14	\ 0	0	10	1	7		4
Wasserkuppe (Rhön) 950	2	6										
Feldberg im Taunus 801	2	5										
Brocken 1142	2	6										
Fichtelberg 1213	2	5										
Meiningen 1603	2	6										
Feldberg i. Schwarzw. 1497	2	6										
Zugspitze 2964	2	5										
Säntis 2500	2	668.2	WNW 4	27	7	— 0	4	0	8 Nebel	9		0
Sonnblick 3106	2	5										

Seehöhe in Metern

GESTERN ABEND 7 UHR

DEUTSCHE STATIONEN	Uhrzeit	Luftdruck	Wind	Wetter	Temperat.	Luftdruck Charakter. u. Änder.	W	Schwere in m	Wolken (in Zehntel)	Rel. Feuchtigkeit	Bisenzahl	Maximum	Seegang	Wolkenhöhe
Borkum	7	64.3	WNW 2	12	18	\ −1.0	1	20	9 8	8	0	—		6
Wilhelmshaven	7	—	W 5	wolkig	—									
Helgoland	7	61.0	WNW 3	11	17	\ −1.0	1	24	7 3	8	9.6	17		5
Altenwalde	7	61.4	WNW 3	11	18	\ −1.0	1	10	7 4	7	0	19		6
Bremen	7	61.3	W 4	16	18	\ −1.0	5	20	10 5	4	0.3	17		5
Hamburg	7	61.1	W 4	11	16	\ −0.6	6	—	8 3	9	1	17		5
Kiel	7	55.5	SW 5	11	16	− 0	1	10	9	8	1	—	III	5
Warnemünde	7	57.2	W 4	16	16	\ −1.0	5	20	9 8	8	—	19		4
Swinemünde	7	59.4	N 6	bed.	17	\ −1.0	—	—	—	—	—	18	V	—
Rügenwaldermünde	7	58.3	WSW 5	16	16	\ −1.0	5	10	8 6	9	3	19	V	4
Danzig	7	58.7	W 3	35	15	\ −1.0	5	2	10	9	6	17		2
Königsberg	7	69.1	W 4	01	23	\ −1.5	0	10	wolkenlos	7	0	24		9
Memel	7	69.1	NW 1	11	19	\ −1.0	1	0.5	6	7	0	22		6
Aachen	7	61.0	W 1	12	17	\ −1.0	1	50	7 3	6	0.3	21		6
Löwingen	7													
Hannover	7	61.7	W 1	11	18	\ −1.0	1	50	7 6	5	0	19		6
Magdeburg	7													
Dresden	7	62.9	WSW 4	11	18	\ −1.0	4	20	9 4	6	—	16		5
Berlin	7	62.8	W 1	11	17	\ −0.5	1	10	9	6	0.1	18		4
Grünberg i. Schles.	7	62.0	WSW 3	11	15	\ −0.5	6	20	10 5	6	0	16		6
Breslau	7	62.	W 2	10	14	− 0	5	10	9	7	0	16		4
Frankfurt a. M.	7	62.8	N 1	00	23	\ −1.0	0	50	1	3	0	25		2
Karlsruhe	7	62.4	S 1	01	23	\ −1.5	0	50	1	6	0	24		2
Friedrichshafen	7	63.2	S 1	01	18	\ −0.5	0	50	1	7	0	21		2
Bamberg	9	63.1	Stille	01	18	— 0	1	50	1	7	0	17		1
München	7	63.2	W 1	00	19	\ −0.5	0	50	wolkenlos	5	0	23		0
Kahler Asten 852	7	—	W 3	01	14	\ 0	0	20	1	0	0	15		6
Wasserkuppe (Rhön) 950	7													
Feldberg im Taunus 801	7													
Brocken 1142	7	644.2	W 5	11	11	\ −0.5	0	50	7 4	6	0.2	10		9
Fichtelberg 1213	7	560.	WSW 3	20	9	\ −0.5	1	20	9 2	0	0	10		0
Meiningen 1603	9	6												
Feldberg i. Schwarzw. 1497	7	5												
Zugspitze 2964	9	536.4	WNW 2	01	3	— 0	0	50	wolkenlos	8	0	6		—
Säntis 2500	7	564.6	SW 4	01	10	\ 0	0	> 50	2 1	3	0	10		1
Sonnblick 3106	7	5												

Luftdruck der Bergstationen nicht auf Schwere und Meeresspiegel reduziert

KÜSTENSTATIONEN UND FEUERSCHIFFE

NACHMITTAG UND ABEND DES VORTAGES

	2p: WNW 4-6, bedeckt, Regenschauer, See IV
	7p: WNW 4-6, ½ " , ganz, Sicht, See V
	2p: 759.4 WNW 5, Wetter 12, T 16°, Sicht 20 km, See I
	7p:
	2p:
	7p: W 5, wolkig, See V
	2p:
	7p:
	2p:
	7p: 762.5 WNW 1, Wetter 11, T 17°, Sicht 50 km, See I
	2p: 763.6 NW 4, Wetter 10, L-T 17°, W-T 18°, T 7.3
	7p: 761.6 WNW 3, " 10, L-T 18°, W-T 18°, T 6.8, See V
	2p: WNW 6, wolkig, See V
	7p: NW 6, " , " V
	2p:
	7p: WNW 6, bälg, wolkig, Borkum sichtbar, See 6
	8p: 762.2 W 3, Wetter 12, T 19°

HEUTE MORGEN

	8a: NNW 4-6, bed., gew. Sicht, See V
	11a: NW 3-5, bed., gew. Sicht, See IV
	8a: 756.2 NW 4, Wetter 11, T 14°, Sicht 50 km, See I
	11a: 757.6 WNW 4 Wetter 11, Sicht 50 km, T 16°, See V
	8a: W 6, bedeckt, See V
	11a:
	8a: NW 6, Regenböen, See V
	11a:
	8a: 759.5 WNW 8, Wetter 12, T 16°, Sicht 30 km, See VI
	11a: 760.0 WNW 8, Wetter 11, T 18°, Sicht 50 km, See VI
	8a: 759.3 NNW 6, Wetter 30, L-T 16°, W-T 17°, 9 x T, See V
	11a:
	8a: NW 4, bewölkt, See V
	11a:
	8a: NW 6, bed., Borkum sichtbar, Regenschauer, See VI
	11a:
	11a:

HEUTE MORGEN 8 UHR

DEUTSCHE STATIONEN	Uhrzeit	Luftdruck	Wind	Wetter	Temperat.	Luftdruck Charakter. u. Änder.	W	Schwere in m	Wolken (in Zehntel)	Rel. Feuchtigkeit	Bisenzahl	Minimum	Seegang	Wolkenhöhe
Borkum	8	59.1	NW 4	11	16	\ −0.5	2	20	10	8	0	—	V	6
Wilhelmshaven	8	58.8	WNW 3	40	16	\ −0.5	5	4	10	9	0.1	12		4
Helgoland	8	59.0	SW 4	3 bed.	15								V	
Altenwalde	8	58.1	NW 2	50	15	\ 0	1	20	10	9	0.1	13		5
Bremen	8	58.2	W 3	11	13	\ −0.5	2	10	9 7	9	0	15		5
Hamburg	8	58.0	WNW 3	30	13	− 0	5	10	10 4	8	0.3	13		4
Groß-Borstel	8		WNW 3	11	16		1	10	9	8	0	12		4
Kiel	8	57.6	WNW 6	11	15	− 0	6	—	10	8	0.3	13		6
Warnemünde	8	58.3	NW 4	11	15	− 0	2	10	10	7	2	—	III	6
Swinemünde	8	54.6	WNW 3	16	14	\ −0.5	6	20	9	7	3	13		5
Rügenwaldermünde	8	52	W 6	Regen	16	\ −0.6	—	—	—	8	13	15	VI	—
Danzig	8									8	13	14		2
Königsberg	8	51.	WSW 6	16	16	\ −1.0	6	10	6 8	9	13	14		2
Memel	8	49.6	W 7	16	13	\ −1.0	6	4	10	9	2	1	I	—
Aachen	8	62.5	Stille	00	15	\ −0.5	1	10	5	8	0	12		7
Löwingen	8	60.0	W 1	11	13	\ −1.5	2	0.5	7	9	0	12		6
Hannover	8	61.3	WNW 2	10	15	\ −0.5	1	20	6 2	8	0	12		7
Magdeburg	8	58.9	W 2	11	15	\ +0.5	1	10		7	0	14		4
	8													
Dresden	8	59.1	W 4	02	17	\ 0	1	10	2	6	9	12		4
Berlin	8	57.5	WNW 3	10	16	\ −0.5	2	4	10	7	0	15		5
Grünberg i. Schles.	8	58.6	SW 3	10	15	\ −1.0	1	10	9	7	0	12		7
Breslau	8	58.9	SW 1	00	16	\ −1.0	0	20	5 3	8	—	—		6
Frankfurt a. M.	8	61.1	Stille	2 bed.	14	\ 0	2	4	1	6	0	13		7
Karlsruhe	8	62.2	Stille	01	18	\ −0.5	0	20	2	8	0	10		4
Bamberg	8	61.2	W 1	12	15	\ −0.5	1	50	7	8	0	9		5
München	8	62.0	WSW 1	01	18	\ −1.0	0	4	wolkenlos	8	0	8		0
Kahler Asten 852	8	—	W 3	00	11	\ −0.5	0	10	2 1	0	0	10		5
Wasserkuppe (Rhön) 950	8	651.1	W 2	12	13	\ −0.5	0	10	6 3	8	0	11		5
Feldberg im Taunus 801	8	652	WNW 1	00	16	\ −0.6	0	4	3	7	0	13		5
Brocken 1142	8	660.9	W 5	27	7	— 0	0	0.2	Nebel	0	0	7		0
Fichtelberg 1213	8	657.6	WSW 6	02	2	— 0	0	10	3	8	0	7		1
Meiningen 1603	8	6												
Feldberg i. Schwarzw. 1497	8	636.7	SSE 3	01	11	\ −1.0	0	> 50	1	6	0	12		4
Zugspitze 2964	8	536.4	WNW 3	01	3	\ 0	0	50	wolkenlos	4	0	2		—
Säntis 2500	8	567.5	WSW 7	02	4	\ −0.6	0	> 50	2 1	2	0	6		4
Sonnblick 3106	8	5												

Seehöhe in Metern

Luftdruck der Bergstationen nicht auf Schwere und Meeresspiegel reduziert

Nachdruck und Verwertung für öffentliche Vorhersage verboten!

Dienstag, 18. August 1925

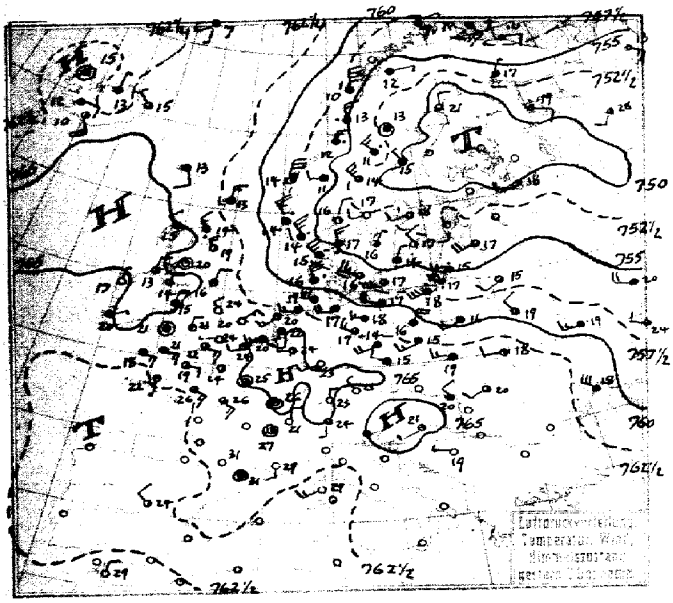

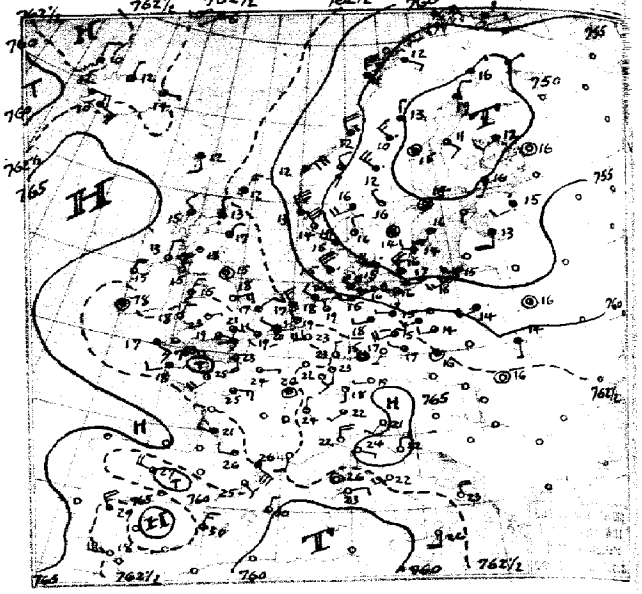

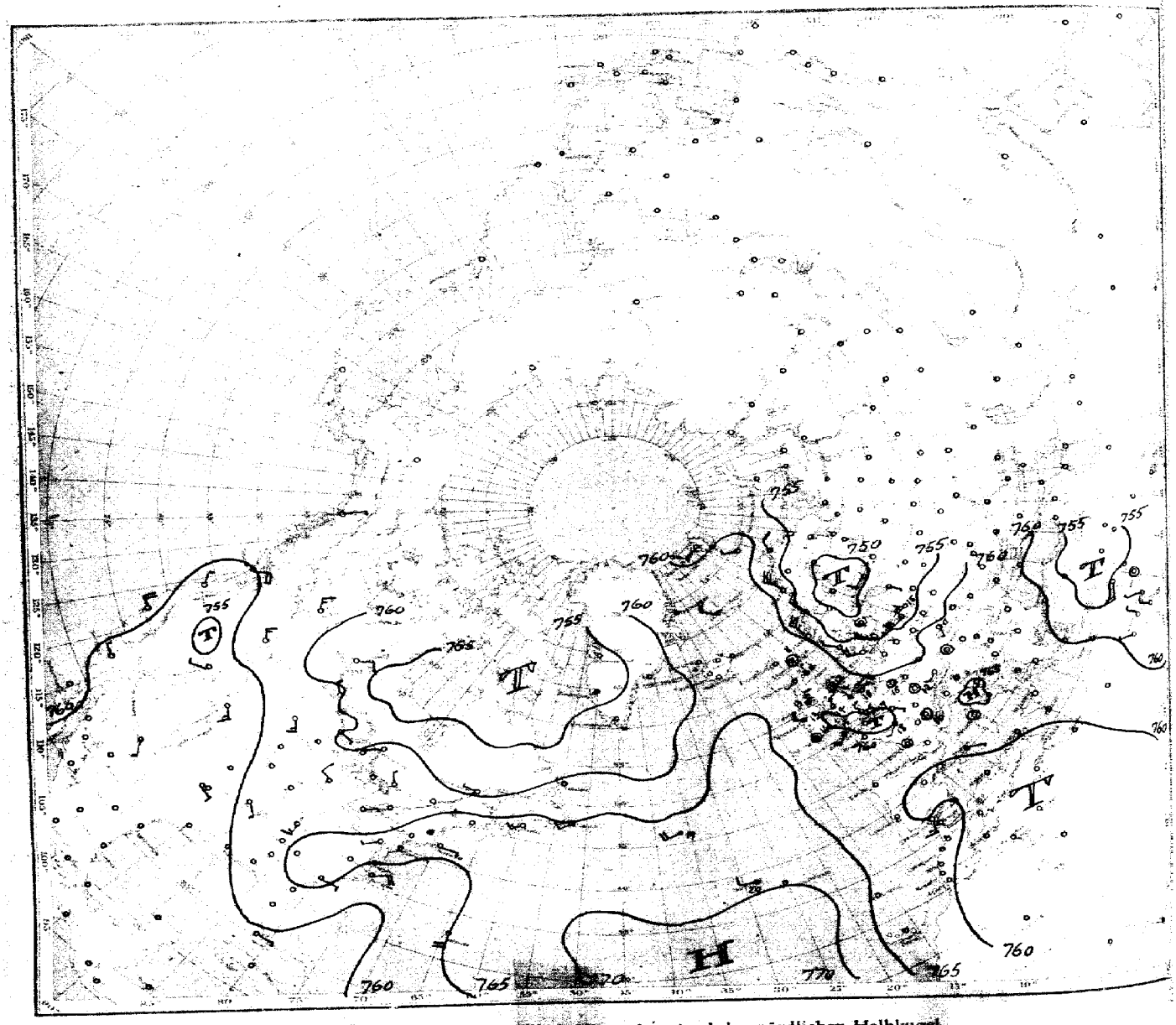

Luftdruck, Temperatur, Wind, Himmelszustand der nördlichen Halbkugel

Dienstag, den 18. August 25 morgens

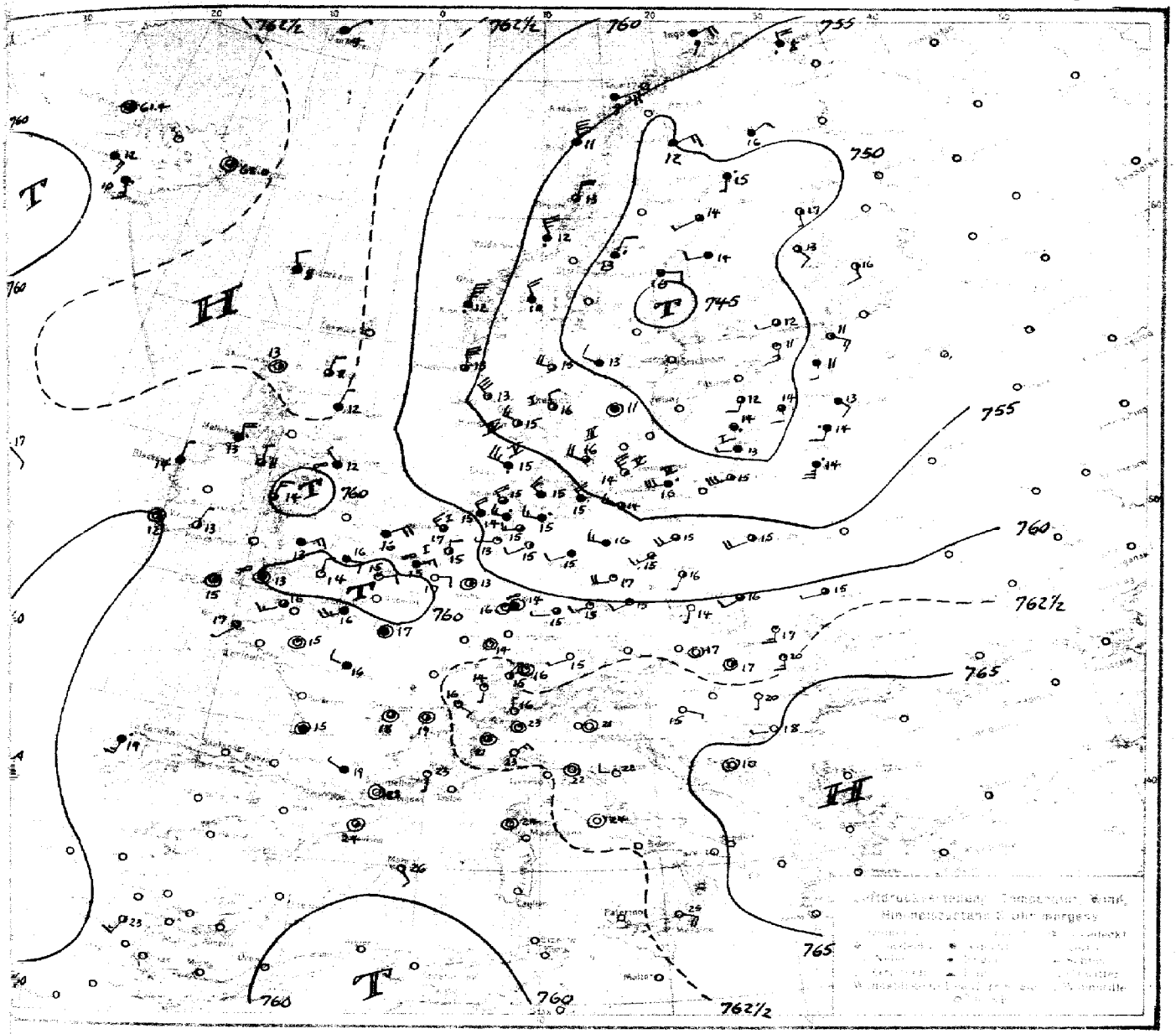

ÜBERSICHT 8 Uhr morgens: Dienstag, 18. August 1925

Allgemeiner Luftdruckfall über fast ganz Europa hat sich an allen Luftdruckgebilden ausgewirkt, so daß keine ...tliche Veränderung der Luftdruckgegensätze stattfand. Mit dem Nachlassen des hohen Druckes ging eine Vertiefung der Ostsee-...ne parallel. Ihr Kern hat sich etwas südwestlich verlagert. Von ziemlich gleichmässig temperierten Luftmassen umgeben, ...mmt sie wenig Energie aus den unteren Luftschichten. Randstörungen werden noch weiterhin unser Wetter ungünstig beein-...en. Die ganz flache westliche Depression ist ostwärts gezogen und gewinnt allmählich den Anschluß an die nordöstliche.

...SICHTEN AN DER DEUTSCHEN KÜSTE für Mittwoch, 19. August 1925

...OSTSEE Schwache Winde, wechselnd bewölkt, vereinzelt Regenschauer, kühl.

... Mässige bis frische nordwestliche Winde, wechselnd bewölkt, Regenschauer, kühl.

(W. Königsberg) Frische westl. Winde, wechselnde Bewölkung, allmählich abnehmende Regenneigung, mäßig kühl.

Kr.

...burg, Deutsche Seewarte Abt. III. Georgii

Eigendruck: Hartung & Co., Hamburg

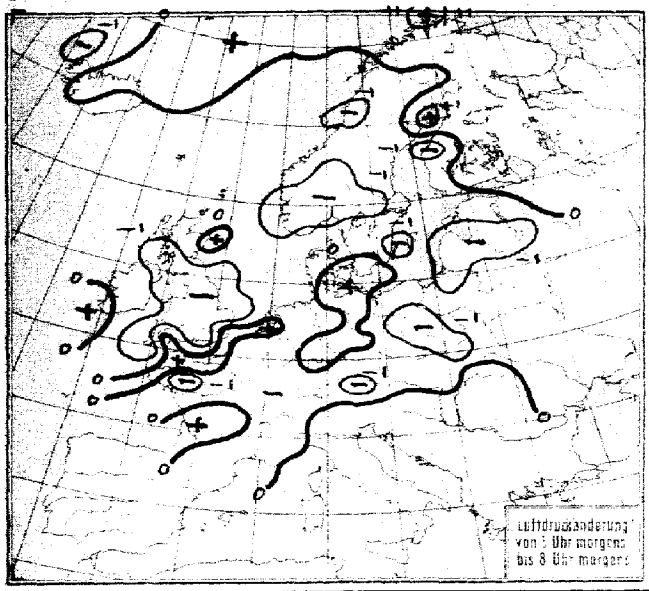

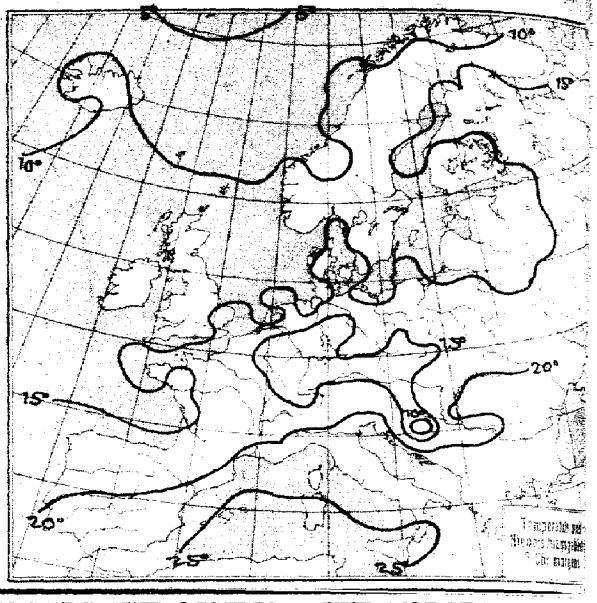

NACH AUFZEICHNUNGEN DER REGISTRIERAPPARATE ZU HAMBURG SEIT GESTERN 8 UHR MORGENS (M. E. Z.)

STUNDE		9	10	11	12m	1	2	3	4	5	6	7	8	9	10	11	12n	1	2	3	4	5	6	7	8
Thermograph		15.5	15.8	15.5	16.4	16.9	16.8	16.3	15.8	15.3	14.8	15.2	15.2	15.0	14.8	14.3	15.2	14.1	13.7	14.0	13.8	13.6	13.9	14.0	14.2
Barograph		58.0	58.9	58.9	58.8	58.6	58.4	58.2	58.0	57.7	57.4	57.3	57.0	56.8	56.5	56.1	55.8	55.3	56.1	54.8	54.6	54.4	54.4	54.3	54.4
Anemograph	Richtung	WNW	WNW	WNW	WNW	WNW	W	W	W	W	WSW	WSW	W	W	W	WNW	WNW	W	W	W	W	WNW	WNW	WNW	—
	m. p. S.	7.0	7.0	6.8	7.0	6.5	6.8	7.2	7.5	8.0	8.3	7.2	7.5	7.3	7.0	6.0	5.5	6.0	5.5	6.0	5.5	5.2	5.5	6.0	5.8
Regenmesser		nicht registriert:																							
Sonnenscheindauer in Min.		-	25	-	20	-	-	-	-	-	-	-	-	-	-	-	-	-	-	-	-	-	-	-	-

AUFSTIEGE

STATION Wind in m./S.	Seehöhe	Zeit	Boden	200	500	1000	1500	2000	2500	3000	3500	4000	4500	5000	Bemerkungen
Rostock	37m	9a	WNW 7	WNW 10	NW a W 12	W a N 18	1400 W a N 19		a-sh, a-sh, str-cu, 1440 cu-nb;						Sichtw. bis 20 Km
Friedrichshafen	400m	7a	14.9; 93%			19.0; 58%	16.1; 83%	12.7; 71%	11.0; 78%	2800 8.9; 36%					
"	"	6a	Stille 3000 W a N 18	7000 W a N 14	8000 W a N 9	9000 W a N 10	W a S 11 12000 W a N 13	W a S 10 11000 W a N 12	W a S 11 12000 W a N 38	W a S 11 13200 W a N 21					" " 50 "
Grossborstel	17m	7a	W S W 5	W 6	W N W 12	W N W 15	1200 W N W 16								" " 10 "
Aachen	-	7a	Stille		N W a W 1 3000	W N W 3 5000	1000 W a N 5	1800 W a S 8			ci - st	cu	3000 m		" " 10 "
Bremen	-	7a	W 3	W a N 6	W a N 9	W a N 10	W a N 10								" " 10 "
Frankfurt a/M.	-	7a	Stille	Stille	3000 S W 3 4000	5000 W a S 3	5000 N W a W 3	1000 W a S 5	1500 W a S 12			cu			" " 4 "
Dresden	-	6a	S S E 3	S W 4 4000	W S W 9	5000 W 11 8000	8000 W 12 10000	10000 W 11 12000				a-cu			" " 10 "
Fürth	-	7a	S S W 1	W 3	W a S 9	W 6	S a E 6	W a N 10	1600 W N W 14	1600 W N W 11					" " 10 "
Leipzig	-	7a	N E 4	W a S 3	W N W 11	W N W 11 8000	W a N 18 11000								" " 10 "
Dessau	-	6a	W 3	W N W 4	W N W 9	W N W 12	W N W 9			sh - cu	cu	1300 m			" " 20 "
Karlsruhe	130 m	7a	S a E 1	S S W 2 3 m	S W 6	W 9	W a S 12	W 13	2400 W 13						" " 50 "
Lindenberg	122 m	9a	W -	W a N 11	W a W 13	W a N 15	W a N 17	W a N 18	W W W 18	W N W 19	W a W 19	ci, 900 m	a-cu, cu, fr-sh		" " 50 "
Grossberstel	17m	11a	W 6	W N W 11	W N W 9	W a N 12									" " 10 "
Prag	258m	8a	S W 3	S W 8	W 9	W 11	W 16	W 16			a-cu	ci-st			" " 10 "
Dt. Bilt	25m	8a	N 3	N 6	N E 3	N N W 4					sh,	a-cu			" " 20 "
Heider	-	8a	N W 5			N W a N 8	N W 8	N W 10				cu			" " 50 "
Säger	-	8a	S W 3	S 7	W a S 13	W a S 14	W 14	W 21				ci-st			" " 10 "
Rom	-	8a	N E 3			N W 2				W a N 3				N W E 6	" " 50 "
Padua	-	8a	Stille		S W a W 4	-	-	S W 4						6000 N W 8	" " 20 "
Genua	-	8a	N E 5			S a E 1				N 4				6000 S S W 4	" " 20 "
Ancona	-	8a	W a N 3			S S W 3		E a S 3				E a S 4			" " 20 "
Zara	-	8a	Stille		E a S 2			E S						S W a W 1	" " 20 "
						Nachträge vom 17. August 1925									
						2100	2300	2400	3200	3400					
Lindenberg	122m	9p	17.0; 58%	17.8; 67%	19.5; 98%	20; 98%	20.0; 72%	20.6; 73%	18.5; 80%	20; 33%	18; 31%				
			W a N 9	W a N 13	W a N 12	N W a W 15	N W a W 15	W N W 17	W N W 17	W N W 18	W N W 18	sh,	str-cu		" " 20 "
Dessau	-	2p	W 3	W 5	W 7	800 W S W 1				cu 800 m					" " 50 "
Karlsruhe	130m	1p	S S W 1	S W a S 2	W 8	W 2 800 W 8	W S W 5	1800 N W a W 7		wolkenlos					" " 50 "
Leipzig	-	2p	-	W a S 5	W 4	N W a W 7				cu	900 m				
Olmütz	-	2p	-	N W 8	N W 13	N W -									
Säger	-	2p			W 9	W a S 9									
Felixtowe	-	2p		W 5		W a N 6	W a N 7			W a S 10					
Farnborough	-	2p		Stille		S W 3		W S W 6				W S W 9		W a S 13	
Lyngenc	-	2p		S W a S 2		W a N 2		S W 6		W S W 7					
Plymouth	-	2p		S E 4		S E 8	S S E 8								
Ånåver	-	2p		S E a S 3	S E a S 3		S a E 3	S W 8							
Shetwick	-	2p				N W 4		W 4		W S W 8				W S W 6	6000 W a N S
Duxford	-	3p	-	23.3; 55%	24.4; 65%	16.7; 75%	15.0; 35%	12.8; 28%	18.4; 35%	6.7; 55%		40; 65%		5.8; 93%	6000 -13.9
Genua	-	7p			N 9	N 1		N E 4							
Mailand	-	7p						E S				S W a S 7			
Friedrichshafen	400m	6p	S W 3 6000 N W a W 18	7000 W N W 18	8500 W N W 19	W a S 3	W a S 5	W 4	W N W 5	W a W 6		N W 9		N W a W 18	über 50

Sonntag den 18. August 1925

STATION	MORGEN Luftdruck	Wind	Wetter	Temperat.	Luftdruck Charakter. u. Änder.	W.	Schnee in cm	Wolken (in Zehnteln)	Rel. Feuchtigkeit	Minimum	Minimum	Seegang
Ylan												-
Brich	63.1	NE 1	02	15	\ -0.5	0	2	4	9	0	13	-
ern	63.5	S 1	01	14	\ -0	0	>50	1	8	0	13	-
anf	63.0	SE 1	01	16	\ -0.5	0	20	2	8	0	13	-
ugano	63.9	N 1	00	16	- 0	0	20	klar	7	0	15	-
elder	60.6	NW 2	11	17	\ -0.5	1	405	7	8	0	-	I
lissingen	60.9	NE 3	24	15	✓ 0	3	2	6	9	04	-	I
recht	60.8	N 2	11	15	- 0	1	20	6	9	⊘	10	-
openhagen	54.2	WNW 4	11	16	- 0	5	20	8	7	8	-	III
agen	52.3	NNW 2	01	16	\ -0.5	0	20	4	7	0	-	II
ngstholm	52.8	NW 3	01	15	\ -0.5	1	50	5	9	0	-	III
lesavandshuk	55.7	NW 5	30	15	\ -0.5	5	50	10	-	02	-	V
ammershus	57.1	NW 5	10	14	✓ +0.5	5	50	6	0	1	-	V
bisko												-
aparanda	49.2	S 1	55	15	≤ 0	6	10	10	0	9	15	-
ensele												-
eåtersund	48.2	NNE 2	55	13	\ 0	6	10	10	0	11	11	-
rnösand	46.8	E 2	11	16	\ -0.5	6	>50	7	7	02	-	II
rna												-
arlstad	48.4	WNW 2	11	18	\ -1.0	1	-	10	7	0	10	-
ockholm												-
önköping	50.2	Stille	11	11	\ -0.5	6	50	6	8	06	9	-
leby												-
almar												-
illvare	51.2	ENE 3	11	12	\ -0.5	6	>50	10	8	3	10	-
erlshamm												-
ärdklubb	48.7	SW 1	17	14	✓ +1.0	3	>50	9	7	7	-	S
ade Hook												-
ditzbergen	59.3	W 2	10	3	✓ +0.5	2	60	8	8	0	-	-
rö	58.8	NE 4	13	9	✓ +1.0	2	10	10	9	⊘	-	IV
ldersund	58.2	NNW 8	40	12	\ -0.5	6	4	10	9	1	-	IV
inn	58.4	NNE 7	50	12	\ 0	6	10	10	0	⊘	-	S
der	58.1	NW 6	40	13	\ -1.0	1	50	10	8	0	-	III
ren-Insel	61.3	NNW 1	15	6	\ 0	3	2	10	9	⊘	-	IV
ådänes	56.4	NE 5	16	9	✓ +0.5	6	10	10	0	0.6	-	II
ret	55.1	N 8	11	11	\ 0	2	10	10	9	0	-	VI
n Mayen	63.1	NE 1	11	4	✓ +0.5	2	10	10	9	0	-	II
rder	51.2	NNW 4	11	15	\ -1.0	1	>50	9	-	⊘	-	II
rdö	54.4	N 4	41	8	- 0	6	2	10	8	⊘	-	IV
önnö	57.8	NNE 4	16	12	\ -1.0	5	30	9	0	⊘	-	-
aire	56.5	N 6	11	13	\ -1.0	2	>50	9	7	0	-	III
mbas	57.9	NNW 3	16	10	\ -1.0	6	>50	10	6	0	7	-
lsingfors	49.4	W 1	16	12	✓ 0	6	>50	9	9	13	11	-
sa	49.3	W 2	11	14	\ -1.0	1	30	10	0	-	-	-
opio	50.5	SE 2	12	13	⌐ 0	1	>50	9	6	-	10	-
rpat	51.2	S 1	12	11	\ -0.1					0	8	-
ga	49.2	S 2	11	14	\ -1.0	1	20	9	8	0	9	-
rschau	57.5	WSW 4	11	15	\ -0.5	2	20	9	7	0	10	-
mberg	62.3	W 1	12	15	\ -0.5	1	4	9	7	0	12	-
sk												-
lina	53.1	SSW 5	91	19	\ 0	6	2	10	9	2	13	-
kau	60.7	SW 2	18	16	\ -1.0	4	10	7	7	01	9	-
en	57.0	SW 4	11	15	\ -1.0	1	10	8	7	0	12	-
g	60.2	SW 2	02	15	\ -0.5	0	10	2	8	0.8	10	-
er	60.8	SW 2	05	13	\ -0.5	3	10	1	8	0	6	-
sburg	61.9	Stille	01	17	\ -0.5	0	10	klar	7	0	11	-
schau	62.2	S 2	01	17	- 0	0	20	1	7	0	8	-
ditz	61.1	S 1	01	14	\ -0.5	4	10	klar	8	0	10	-
dapest	63.3	Stille	Nebel	18	- 0					0	14	-
grad	69.2	W 1	01	18	- 0	0	20	klar	6	0	10	-
ajewo	67.5	Stille	01	10	- 0	0	10	"	8	0	7	-
ram	64.4	ESE 1	00	15	- 0	0	20	"	7	0	11	-
is												-
ren												-
rlu												-
rin												-
ina	63.1	Stille	01	21	\ -0.5	2	10	9	9	-	-	-
erno	63.6	NE 3	02	12	- 0	0	20	-	7	-	-	I
ona												-
dalena	64.2	WNW 2	00	11	- 0	0	20	-	3	0	-	I
aina												-
ent	63.2	SE 4	01	25	✓ +0.5	0	10	1	6	11	-	III
edig												-
n	63.5	Stille	00	21	- 0	0	20	-	6	-	-	S
ia	63.9	NE 3	01	12	- 0	0	>50	-	5	0	-	-
ld												-
Coruña												-
on	62.-	S 3	Regen	10								-
ga	61.-	SE 1	heiter	26								-
a												-
chal	67.5	W 1	54	13	\ -0.5	6	10	9	9	3	-	S

STATION	MORGEN Luftdruck	Wind	Wetter	Temperat.	Luftdruck Charakter. u. Änder.	W.	Schnee in cm	Wolken (in Zehnteln)	Rel. Feuchtigkeit	Minimum	Minimum	Seegang
Rochefort	7											-
Bayonne												-
Bordeaux	61.9	Stille	11	15	≤ 0	-	2	10	-	0	11	-
Clermont	61.5	Stille	11	18	/ +1.0	-	4	8	-	0	10	-
Dijon						-			-			-
Calais	59.9	ENE 2	01	25	\ 0	-	4	2	-	0	-	-
Brest	60.5	SW 1	11	17	\ -0.5	-	10	7	-	0	16	-
Paris	60.5	Stille	11	17	- 0	-	3	10	-	⊘	12	-
Perpignan	61.4	Stille	01	23	\ -0.5	-	10	10	-	0	21	-
Rennes	61.4	Stille	01	15	\ -1.0	-	10	3	-	0	13	-
Straßburg	61.1	Stille	01	14	\ -0.5	-	50	2	-	0	9	-
Toulouse	62.2	WNW 1	11	19	\ -0	-	20	10	-	1	19	-
Tours	61.7	WNW 2	11	16	\ -0.5	-	10	10	-	0	16	-
Ajaccio	62.2	Stille	01	24	/ +0.5	-	30	Wolken	-	0	-	S
Le Havre	60.5	WSW 5	11	16	≤ 0	-	20	10	-	0	-	III
Marignane	62.4	S 1	01	33	\ 0	-	10	2	-	0	17	-
Nancy												-
Lerwick												-
Renfrew												-
Cranwell												-
Scilly	60.1	Stille	00	15	\ -1.0	0	20	8	9	0.2	-	III
Wick	63.1	NNE 2	11	11	\ -0.5	1	50	8	8	⊘	-	S
Malinhead	61.5	N 9	40	13	\ -1.0	6	30	10	0	0.2	-	I
Tynemouth	52.3	NW 1	28	12	\ -1.0	3	2	10	9	0	-	S
Pembroke												-
Roches Point	61.1	NNE 1	01	13	\ -0.5	1	10	6	0	⊘	-	S
Croydon	60.6	E 2	11	16	✓ +0.5	4	4	10	0	0	11	-
Aberdeen	62.8	NNE 1	11	13	✓ +0	6	0.05	10	0	0.2	-	S
Valentia	60.0	Stille	01	12	✓ +0	1	50	5	9	1	-	S
Plymouth	60.0	Stille	35	13	- 0	6	2	10	0	0.1	-	S
Guernsey	60.0	WSW 3	11	16	- 0	1	50	8	8	0	-	S
Stornoway	62.5	Stille	01	13	\ -0.5	0	20	5	8	0	-	S
Holyhead	60.3	NNE 3	11	14	\ -1.0	1	50	7	9	0	-	I
Donaghadee	61.8	N 1	12	11	\ -1.0	1	50	8	9	0	-	S
Yarmouth	61.9	NE 4	11	16	\ -1.0	1	10	10	8	0	-	S
Blacksod	61.1	N 1	11	14	\ -0.5	2	50	8	8	0	-	I
Calshot	58.7	N 2	01	14	\ -1.0	0	4	1	8	0	-	S
Thorshavn	63.5	NNW 2	11	8	\ -0	7	20	9	0	0		
Seydisfjord	62.0	Stille	00	8	- 0	5	20	-				
Acureyri												
Isafjord	61.4	Stille	10	10	\ -1.0	1	20	7				
Reykjavik	60.6	ESE 3	11	12	✓ 0	2	20	10	7	6		-
Vestmannö	62.1	SSE 3	41	10	\ -0.5	6	20	10				
Alexandrovsk	58.1	E 4	wolkig	9	\ -0.4					1		
Archangelsk	52.0	E 3	Nebel	21	- 0					1		
Ust-Zylma	53.9	NNW 3	Nebel	7	/ +2.3					15		
Matochkin-Sharr												
Dickson												
Petersburg												
Tscherdyn												
Moskau												
Kasan												
Kiew												
Ufa												
Saratov												
Orenburg												
Odessa												
Sewastopol												
Astrachan	58.8	SSW 1	Gewitter	23	/ +0.7					10		
Emba	62.3	-	-	-	-					-		
Batum												
Baku												
Tobolsk												
Omsk												
Taschkent												
V. Imbatskoe												
Tomsk												
Irkutsk												
Jakutsk												
Wladivostok												
Tanger												
Agadir												
Bou Denib												
Oran												
Algier												
Setif												
Tunis												
Aleppo												
Beyruth												

Nachtrag vom 17. Aug. 25

NORD-AMERIKA 2 UHR NACHTS

	Luftdr.	Wind		Luftdr.	Wind		Luftdr.	Wind		Luftdr.	Wind		Luftdr.	Wind
Cohus	755-	SW 3	La Pas	757-	NE 2	Bermuda	765-	S 4	Duluth	761-	E 1	Tatoosh	760-	NE 4
ey	67-	SW 3	Edmonton	64-	NW 3	Key West	62-	E 1	Huron	61-	SE 3	San Francisco	61-	W 4
w Point	59-	W 1	Nantucket	66-	E 1	Little Rock	62-	SE 1	Salt Lake City	66-	SW 1	San Diego	59-	W 1
Sound	60-	NW 1	Washington	66-	SW 1	Nashville	64-	S 3	Helena	64-	NW 3	Forth Worth	59-	E 1
River	62-	SW 1	Hatteras	64-	NE 4	Cleveland	69-	NE 1	Denver	59-	SE 1	El Paso	58-	SE 1
peg	60-	NW 1	Charleston	68-	E 1	Chicago	63-	W 2	Roseburg	59-	NW 1	Belle Isle		

STATION	GESTERN NACHMITTAG						GESTERN ABEND								STATION	GESTERN NACHMITTAG						GESTERN ABEND							
	Luftdruck	Wind	Wetter	Temperat.	W	Sichtweite in km	Luftdruck	Wind	Wetter	Temperat.	W	Sichtweite in km	Niederschlag	Maximum und Minimum der Temperatur		Luftdruck	Wind	Wetter	Temperat.	W	Sichtweite in km	Luftdruck	Wind	Wetter	Temperat.	W	Sichtweite in km	Niederschlag
Wien															Turin	7												
Zürich	7 667	N 2	01	13	0	20	7 636	W 1	02	21	0	2	0	26	Genua							7 ⁴⁴·⁴	Stille		01				
Bern	64·3	NE 1	01	12	0	50	64·3	NE 1	01	23	0	50	0	23	Livorno							62·9	N 5		04				
Genf	64·7	N 2	01	13	0	50	63·7	N 1	00	24	0	20	0	25	Ancona							66·7	SE 1		00				
Lugano	64·3	S 2	10	19	1	20	63·2	SW 1	04	22	2	20	0	27	Maddalena							65·6	N 2		00				
Holder	64·4	SW 3	12	20	0	50	64·7	WNW 3	11	17	1	4	0	I	Messina							69·4	E 2		00				
Villingen	64·8	WNW 3	07	20	0	10	62·8	WNW 1	01	20	0	10	0	I	Tarent							64·6	S 4		00				
Utrecht	63·9	SSW 2	19	21	1	10	62·3	WNW 2	01	18	0	10	0	29	Venedig							63·2	N 4		01				
Kopenhagen	58·9	WNW 5	13	16	5	20	58·2	WNW 6	02	15	5	20	2	IV	Rom							64·4	SW 2		00				
Skagen	57·0	NNW 3	36	17	2	10	57·9	NNW 2	11	16	2	10	0·6	IV	Malta	61·3	NNW 3	01	14	0	50	63·2	WSW 2		00				
Hanstholm	56·0	NW 5	30	15	5	50	56·0	WSW 6	11	15	2	60	@	I	Madrid							Gr.	NW 2		1/2 bed.				
Skudesnäs	55·8	NNW 6	35	16	5	50	57·7	NW 5	36	15	5	50	0·4	II	La Coruña														
Hammershus	55·3	W 7	04	17	1	50	56·5	NW 5	16	16	5	30	1	V	Mahon							609	N 2		07	150			
Abisko	54·4	E 1	11	12	2	50	54·3	ESE 1	11	12	2	50	0·6	13	Malaga														
Haparanda	49·8	N 2	12	23	1	50	49·9	NNE 2	11	19	2	50	0	22	Horta														
Stensele	51·6	Stille	10	13	6	10	52·8	W 1	11	13	2	50	2	14	Rochefort														
Oestersund	53·5	NW 3	50	11	6	20	51·6	NW 3	54	10	6	10	1	12	Bayonne														
Hernösand	50·4	NW 1	11	15	2	50	48·9	Stille	11	15	6	50	@	3	Bordeaux							637	WNW 2		8	21		50	0
Särna	51·9	NW 5	11	14	1	50	50·8	NW 4	51	12	2	50	@	15	Clermont														
Karlstad	53·2	W 2	04	17	1	—	51·8	NW 1	00	16	0	—	0	16	Dijon	64·9	Stille	01	26	—	50	623	Stille	01	26	—	50	0
Stockholm	51·4	WNW 2	12	18	5	20	50·7	Stille	10	14	5	10	1	19	Calais	64·6	W 2	01	24	—	10	624	WNW 1	11	21	—	10	0
Jonköping	53·0	NNE 1	11	16	6	50	52·5	Stille	11	14	6	50	1	17	Brest	62·5	S 1	01	22	—	20	624	WNW 2	11	18	—	20	0
Wisby	52·9	NW 2	12	17	1	50	52·6	SW 3	02	16	1	50	0	III	Paris	64·9	Stille	1	25	—	20	62	NE 1	11	24	—	20	0
Kalmar	54·1	NNE 1	43	14	6	—	52·9	W 2	11	19	6	—	1	I	Perpignan	63·1	Stille	11	31	—	50	623	SE 6	60	24	—	50	8
Gällivare	52·9	NNE 1	49	13	6	4	52·7	NNE 1	11	13	6	50	3	19	Rennes	62·8	ESE 3	11	26	—	50	607	SW 4	07	26	—	10	0
Karlshamm															Straßburg	64·8	NE 2	01	23	—	10	634	SE 2	11	24	—	20	0
Bjuröklubb	50·3	NNW 2	45	15	6	20	48·3	NNW 3	55	15	6	20	8	III	Toulouse	62·8	N 2	01	31	—	20	62·8	WNW 2	01	26	—	20	0
Quade Hook															Tours	63·4	SE 3	11	26	—	20	61·5	E 3	11	25	—	20	0
Spitzbergen	40·3	SW 1	11	7	2	50	39·9	S 1	10	6	1	20	0	—	Ajaccio	61·8	SW 3	01	29	—	20	61·2	Stille	04	24	—	50	0
Ingö	56·5	ENE 3	13	7	6	20	56·0	ENE 3	11	9	2	50	0	I	Le Havre	64·0	Stille	01	24	—	50	61·6	Ostn 3	11	23	—	20	0
Valdersund	50·3	NNE 3	50	12	6	20	55·9	WNW 4	40	12	6	20	6	IV	Marignane	68·3	S 2	01	29	—	10	625	SSW 2	01	—	—	50	0
Kinn	57·7	NNE 7	02	17	0	50	58·7	NE 6	12	12	7	50	0	IV	Nancy	66·1	Stille	01	22	—	50							
Lister	58·2	NW 5	30	14	5	50	55·1	NW 6	03	14	5	50	@	III	Lerwick	62·1	N 3	13	13	1	20	627	NNE 3	10	12	2	50	0·4
Bären-Insel	62·6	E 1	57	4	4	0·05	62·3	ENE 1	27	3	4	0·05	@	IV	Renfrew	64·2	Stille	01	20	0	20	628	SW 3	01	18	0	50	0
Andâñes	56·0	NNE 4	25	4	3	1		NNE 4	27	10	4	1	0·1	I	Cranwell	64·0	NNW 1	01	24	0	20	63·	ENE 3	01	19	0	20	0
Röst	56·0	N 7	10	10	2	10	56·2	N 7	11	11	2	20	0	V	Scilly	63·0	E 3	11	18	1	20	619	ESE 3	12	17	1	20	0
Jan Mayen	62·8	S 1	23	7	3	1	62·7	SW 1	22	6	3	10	0	I	Wick	64·5	NW 2	01	19	6	20	636	NNW 1	41	13	6	50	1
Färder	58·7	NNE 2	10	16	1	50	59·2	WSW 4	12	16	1	50	0	II	Malinhead	65·8	N 2	01	18	3	20	64·8	N 2	11	13	3	50	0
Vardö	58·9	SE 4	03	7	6	10	58·8	E 2	45	9	6	6	5	57	Tynemouth	64·8	NNE 2	01	16	0	20	637	Stille	01	15	0	20	0
Bröno	55·3	N 3	41	13	6	20	54·5	NNW 3	40	12	6	20	1	—	Pembroke	64·1	Stille	12	21	0	20	614	NNE 2	12	18	1	20	@
Utsire	52·8	NNW 5	30	14	5	20	52·2	NNW 6	10	13	5	50	0·2	II	Roches Point	65·2	E 3	11	16	1	60	636	SE 2	11	16	5	50	0
Dombas	55·3	W 2	12	11	2	50	53·8	NNW 2	11	9	2	50	0	—	Croydon	64·1	WNW 1	01	24	1	0·5	624	SSW 2	12	21	1	30	0
Helsingfors							50·3	SSW 1	12	16	2	50	0	19	Aberdeen	64·0	NW 3	04	19	1	50	637	— 2	12	17	1	50	0
Vasa							48·9	SW 2	12	11	1	50	—	I	Valentia	63·6	ENE 1	11	20	1	30	621	Stille	10	15	6	20	0·6
Kuopio							49·6	SW 2	10	12	1	20	0	13	Plymouth	63·8	E 3	06	21	5	20	607	— —	—	26	1	20	0
Dorpat							51·7	SW 2	30	15					Guernsey	63·6	ESE 2	11	19	1	60	631	E 3	10	19	1	30	0
Riga	52·8	SW 4	13	17	1	50	52·9	S 4	04	13	1	20	3	18	Stornoway	65·4	NW 2	40	16	5	30	640	NW 2	10	15	1	20	@
Warschau	54·6	WNW 4	11	16	2	10	54·2	WNW 4	11	14	2	10		13	Holyhead	64·5	N 4	12	15	1	50	639	NNE 3	01	15	0	50	0
Lemberg	62·7	W 2	11	18	1	20	63·0	S 1	22	19	0	1		—	Donaghadee	65·6	N 2	10	14	0	50	64·1	NNW 2	00	15	0	50	0
Pinsk	54·2	NW 2	12	19	1	4	53·5	Stille	01	16	1	10		28	Yarmouth	64·3	NE 3	04	20	0	10	635	NE 2	02	17	0	10	0
Wilna	56·3	SW 2	16	15	5	—									Blacksod	64·1	N 1	01	17	0	50	638	N 4	01	15	0	50	0
Krakau	02·8	W 3	9	19	1	4									Calshot	64·6	ESE 3	02	22	0	20	623	ESE 3	11	15	1	20	0
Posen	60·6	WSW 6	52	16	5	20									Thorshavn	64·1	SSE 1	11	13	1	50	643	SSE 2	11	12	2	20	0
Prag							62·2	WNW 1	01	17	1	10	0	17	Seydisfjord	63·7	NW 1	10	15	0	1	625	E 1	10	14	1	1	
Eger	64·4	WNW 2	11	15	1	20	62·9	SW 1	01	17	0	50	0	18	Acureyri	62·3	N 1	11	13	2	4	618	N 1	11	12	1	4	
Freiburg							62·6	S W 1	01	18	0	20	0	23	Isafjord	62·8	Stille	21	15	3	20·5	627	N 2	10	10	1	—	
Kasohau	58·4	SW 2	12	20	1	50	62·4	Stille	02	16	1	50	—	—	Reykjavik	62·4	SE 2	11	12	1	20	619	ENE 3	11	12	2	24	0
Olmütz	63·6	W 3	11	16	2	50	62·6	Stille	11	16	2	50	0	17	Vestmannö	64·0	SSE 4	11	16	1	20	633	SE 5	21	10	5	24	0
Budapest	64·5	NW 2	663	20											Alexandrowsk	57·2	E 2	bed.	10			593	SE 1	K188				
Belgrad															Kem	51·6	E 3	1/4 "	19			527	E 3	bed	12		60	
Serajewo	64·1	WNW 1	00	19	1	20									Petersburg	51·8	W 2	3/4 "	19									
Agram	66·6	WNW 1	01	21	1	50									Kasan	56·3	SSE 4	1/4 "	29									
Sofia															Kiew	59·7	W 3	"	19									
Athen															Zemetaunc	54·1	SSE 4	"	24									
Korfu															Odessa	60·4	NW 6	"	18									

SCHIFFSMELDUNGEN

Datum	Zeit	Breite	Länge v. Gr.	Luftdruck	Wind	Wetter	Temper. Luft	Temper. Wasser	W	Sichtweite in km	Wolken (in Zehntel)	Bewegung	Dünung aus
7.Aug.	7p	61·6 N	21·5 W	7 65 -	S 3	NW	12	12		4		3	SW
"	8a	62·6 N	33·1 W	58 -	SW 4	NW	12	12	1	10	7 Cu-Nb	0	SW
"	2p	61·5 N	2·6 W	62 -	NW 4	NW	10	13	12	6	10 Cu-Nb	1	NW
"	2p	60·8 N	27·8 W	72 -	NW 2	NW	02			60		0	NW
"	7p	60·6 N	28·8 W	72 -	WNW 3	NW	00			50		0	W
8	7a	63·6 N	39·7 W	69 -	WNW 4	NW	00	11	1	50	2 Cu	0	W
"	7p	65·4 N	34·7 W	64 -	W 5	NW	15	11	3	20	10 Str	6	SW
"	7p	60·9 N	21·1 W	66 -	NNE 4	N	17	17	0	20	7 Str	0	E
"	2p	69·2 N	17·9 W	63 -	NW 4	NW	17	17	—	20	8 Cu	0	0
"	7p	67·6 N	19·5 W	62 -	S 4	NW	14	14	2	20	10 Str	4	S

Datum	Zeit	Breite	Länge v. Gr.	Luftdruck	Wind	Wetter	Temper. Luft	Temper. Wasser	W	Sichtweite in km	Wolken (in Zehntel)	Bewegung
18.Aug.	8a	52·1 N	22·0 W	7 62 -	SE 2	NE	16	14	2	4	5 Cu-Nb	4
"	8a	48·6 N	36·1 W	64 -	SSW 3	SW	23	17	2	4	10 Cu-Nb	4
"	2a	46·5 N	22·7 W	65 -	W 2	NW	05	16	0	20		0
"	2a	46·2 N	36·9 W	66 -	WSW 4	W	12	19	19	1	10 Cu	4

WETTERBERICHT
DER
DEUTSCHEN SEEWARTE

JAHRGANG 50 , Nr. 231. VERLAGSORT HAMBURG Mittwoch, den 19. August 1925

Mitteleuropäische Zeit — Luftdruck reduziert auf 0° Temperatur, Meeresspiegel und Schwere in 45° Breite — Temperatur in Celsius-Graden — Windstärke nach Beaufortskala (12 = Orkan) — Wetter: 00 bis 09 wolkenlos bis halb bedeckt; 10 bis 19 halb bis ganz bedeckt; 20 bis 29 Dunst oder Nebel; 30 bis 39 Schauer; 40 bis 49 Rieselregen; 50 bis 59 sonstiger Regen; 60 bis 69 Schnee; 70 bis 79 Graupel oder Regen und Schnee gemischt; 80 bis 89 Hagel; 90 bis 99 Gewitter — Witterungsverlauf seit der letzten Beobachtung: 0 = wolkenlos bis halb bedeckt, 1 = wolkig, 2 = anhaltend ganz bedeckt, 3 = Dunst oder Nebel, 4 = dichter Nebel, 5 = Schauer, 6 = Regen oder Rieselregen, 7 = Schnee, 8 = Graupeln oder Hagel, 9 = Gewitter — Relative Feuchtigkeit: 0 = 95 bis 100 %, 9 = 90 bis 94 %, 8 = 80 bis 89 %, 7 = 70 bis 79 %, 6 = 60 bis 69 %, 5 = 50 bis 59 %, 4 = 40 bis 49 %, 3 = 30 bis 39 %, 2 = 20 bis 29 %, 1 = 10 bis 19 %

GESTERN NACHMITTAG 2 UHR

DEUTSCHE STATIONEN	Seehöhe in Metern	Uhrzeit	Luftdruck	Wind	Wetter	Temperat.	Luftdruck Charakter. u. Änder.	W	Schwere in cm	Wolken (in Zehntel)	Rel. Feucht.	Seegang	Wolkenhöhe
Borkum		2	759.2	NW 2	11	17	\ −0.5	2	10	10	7		6
Helgoland		2	—	NW 4	bedeckt	—							
Altenwalde		2	58.5	NW 3	16	18	— 0	5	50	10	6		5
Bremen		2											
Hamburg		2	58.1	NNW 5	11	17	— 0	5	20	9	5		4
Kiel		2											
Warnemünde		2											
Swinemünde		2	58.2	WNW 4	11	18	/ +0.5	1	20	9	6		6
Rügenwaldermünde		2											
Danzig		2	51.8	W 4	11	18	/ +0.5	5	50	7	6		4
Königsberg		2	51.1	WSW 5	10	18	/ +0.5	6	10	8	6		4
Memel		2	50.3	W 2	50	14	/ +0.5	6	4	10	8		6
Aachen		2[14]	59.4	N 2	02	22	\ −0.5	0	10	2	7		7
Düsseldorf		2											
Hannover		2	58.8	WNW 4	11	21	\ −0.5	1	20	10	4		6
Magdeburg		2	58.2	WNW 5	11	20	\ −0.5	1	20	8	5		7
Dresden		2											
Berlin		2[05]	58.1	W 5	01	21	\ −0.5	0	10	2	5		5
Grünberg in Schles.		2	57.8	W 2	11	20	— 0	1	10	8	8		5
Breslau		2											
Frankfurt a. M.		2	57.3	WNW 4	11	23	\ −1.0	1	10	7	5		5
Karlsruhe		2											
Friedrichshafen		2	58.6	W 2	12	26	\ −1.5	0	10	7	4		6
Bamberg		2											
München		2											
Kahler Asten	852	2[00]	—	SW 0	01	17	— 0	0	20	1	6		5
Wasserkuppe (Rhön)	950	2[05]	6										
Feldberg i. Taunus	801	2	6										
Brocken	1142	2[00]	6										
Fichtelberg	1213	2	657.4	WNW 4	01	17	\ −0.5	0	20	4	5		1
Schneekoppe	1603	2	6										
Feldberg i. Schwarzw.	1497	2	6										
Zugspitze	2964	2[00]	536.3	NW 4	01	8	— 0	0	SD	wolkenlos	5		5
Säntis	2500	2	569.0	SW 4	02	15	/ +0.5	2	1		3		4
Sonnblick	3106	2	5										

GESTERN ABEND 7 UHR

DEUTSCHE STATIONEN	Uhrzeit	Luftdruck	Wind	Wetter	Temperat.	Luftdruck Charakter. u. Änder.	W	Schwere in cm	Wolken (in Zehntel)	Rel. Feucht.	Niederschlag	Maximum	Seegang	Wolkenhöhe
Borkum	7	759.1	WNW 2	11	16	/ +0.5	2	10	10	8	0	—		6
Helgoland	7	—	NW 5	bedeckt	—									
Altenwalde	7	58.4	NW 3	11	15	— 0	1	50	8	7	0.2	18		5
Bremen	7	58.6	NW 3	11	15	— 0	2	20	10	7	0	17		5
Hamburg	7	58.0	NW 4	11	16	— 0	1	50	8	6	0.4	18		5
Kiel	8	57.5	W 3	11	14	— 0	1	—	10	8	0	18		6
Warnemünde	8	58.8	NW 4	11	17	— 0	2	20	10	7	0	—		
Swinemünde	7	58.7	WNW 3	11	17	— 0	2	20	8	7	0	22		6
Rügenwaldermünde	7	—			—							16		
Danzig	7	59.2	WSW 3	11	17	/ 0	5	20	9	7	4	19		4
Königsberg	7	58.1	W 2	20	16	/ +0.5	5	20	10	7	2	18		3
Memel	7	58.7	W 2	13	17	/ +0.5	1	10	7	6	3			6
Aachen	7	59.3	NNE 2	01	21	\ 0	1	10	6	7	0	22		7
Düsseldorf	7	59.5	NW 1	10	17	\ −0.5	1	10	7	7	0	23		6
Hannover	7	58.9	NW 3	00	18	\ −0.5	0	20	5	6	0	21		6
Magdeburg	7	58.7	WNW 3	01	20	\ −0.5	1	20	5	4	0	22		5
Dresden	7[15]	57.8	WNW 1	01	20	\ 0	0	10	2	8	0	22		9
Berlin	7	58.9	WSW 3	10	19	\ −0	1	50	7	9	0	21		8
Grünberg in Schles.	7	58.9	W 2	00	18	\ −0.5	1	20	5	6	0	21		6
Breslau	7	57.8	SW 1	00	18	— 0	0	10	3	7	0	22		6
Frankfurt a. M.	7	58.0	NNW 1	11	15	\ −0	1	50	8	4	0	27		7
Karlsruhe	7	58.1	SW 2	11	25	/ +0.5	1	50	8	5	0	29		9
Friedrichshafen	7	58.6	W 1	13	23	/ +1.0	2	—	10	7	0	26		7
Bamberg	9[07]	60.1	SW 1	11	19	\ −0	1	50	9	8	0	26		8
München	7	58.5	SSE 1	12	22	\ −0.5	1	>50	9	5	0	29		8
Kahler Asten	7	—	NW 3	02	14	— 0	0	10	2	7	0	18		9
Wasserkuppe (Rhön)	7	6												
Feldberg i. Taunus	7	6												
Brocken	7	661.3	W 5	01	10	\ 0	2	50	4	8	0	12		9
Fichtelberg	7	657.5	N 2	02	14	— 0	0	10	4	8	0	18		9
Schneekoppe	9[06]	6												
Feldberg i. Schwarzw.	7	6												
Zugspitze	9[18]	537.2	WNW 2	01	5	— 0	7	20	wolkenlos	5	—	10		9
Säntis	7	567.6	WNW 6	13	10	\ −0.5	2	30	8	5	0	13		
Sonnblick	7	5												

Luftdruck der Bergstationen nicht auf Schwere und Meeresspiegel reduziert

KÜSTENSTATIONEN UND FEUERSCHIFFE

NACHMITTAG UND ABEND DES VORTAGES

Borkum	2p: NW 3–5, bedeckt, gew. Sicht, See 3
Helgoland	7p: NW 3–5, bedeckt, gew. Sicht, See 3
Altenwalde	2p:
Bremen	7p: 758.3, NNW 5, 12°, Sicht 20km, See 4
Hamburg	2p: WNW 6, bedeckt, See 6
Kiel	7p: W 6, wolkig, See 5
Warnemünde	2p:
Swinemünde	7p:
Rügenwaldermünde	2p:
Danzig	7p: 760.0, WNW 6, W, 16° Sicht 50 km, See 4
Königsberg	2p: 760.2, NW 3, 10, 16°, W.T. 18°
Memel	7p: 759.9, NW 4, W, 16°, See 4, W.T. 17°
Aachen	2p: NW 5, bewölkt, See 4, L.T. 16.2, W.T. 19.8°
Düsseldorf	7p: NW 5, bewölkt, See 4, — 15.5°, — 19.0°
Hannover	2p:
Magdeburg	7p: WNW 6, wolkig, See 6, Beginn Sturmbar
Dresden	5p: 758.9, WNW 2, W, 16°

HEUTE MORGEN

Borkum	8a: WNW 4–6, gew. Sicht, See 3
Helgoland	11a: NW 2–4, " " , See 3
Altenwalde	8a: 756.3, NW 3, W, 10°, Sicht 50 km, See 1
Bremen	11a:
Hamburg	8a: WNW 4, bedeckt, See 4
Kiel	11a:
Warnemünde	8a: NW 4, bewölkt, See 2
Swinemünde	11a:
Rügenwaldermünde	8a: 759.5, WNW 6, W, 10°, Sicht 50 km, See 4
Danzig	11a:
Königsberg	8a:
Memel	11a:
Aachen	8a:
Düsseldorf	11a:
Hannover	8a: NW 4, bedeckt, See 6, Sicht 12 See m. Arve aufgew.
Magdeburg	11a: [illegible] L.T. 15.4, W.T. 19.2°
Dresden	11a: 757.4, NW 2, W, 18°
Berlin	11a: WNW 6, bed., See 5, Sicht 12 See m., L.T. 18.5, W.T. 22.2°

HEUTE MORGEN 8 UHR

DEUTSCHE STATIONEN	Seehöhe in Metern	Uhrzeit	Luftdruck	Wind	Wetter	Temperat.	Luftdruck Charakter. u. Änder.	W	Schwere in cm	Wolken (in Zehntel)	Rel. Feucht.	Niederschlag	Minimum	Seegang	Wolkenhöhe
Borkum		8													
Wilhelmshaven		8	57.8	WNW 2	11	14	\ −0.5	2	4	10	9	0.1	12		5
Helgoland		8	58.5	NW 4	bedeckt	14									
Altenwalde		8	57.1	WNW 2	11	15	\ −0	1	50	10	8	0	13		5
Bremen		8	57.3	W 2	11	15	\ −0.5	2	20	10	8	0	15		5
Hamburg		8	57.1	NW 2	16	14	\ −0	6	10	10	8	0.2	13		4
Groß-Borstel		8		SW 2	11	15		2	4	10	8	0	13		4
Kiel		8	57.2	WNW 2	11	14	— 0	2	—	10	8	0	13		6
Warnemünde		8	58.7	NW 4	11	15	— 0	6	10	10	8	—	—		
Swinemünde		8	58.5	WNW 3	11	14	— 0	3	20	9	8	0	13		5
Rügenwaldermünde		8	57.5	W 6	bedeckt	16	/ +0.8	—	—			+ 14			—
Danzig		8	57.8	WNW 7	50	16	/ 0	6	20	10	8	0.5	14		4
Königsberg		8	58.3	W 3	58	15	/ 0	6	10	10	8	0	13		3
Memel		8	48.3	NW 2	96	15	\ −1.0	5	20	8	8	—	—		7
Aachen		8	57.7	NE 2	25	13	\ −0	3	4	10	9	0	12		4
Lörrach		8	58.2	NW 1	11	13	\ −1.5	0	0.5	7	9	0	18		6
Hannover		8	58.0	SW 2	11	13	\ −0.5	1	10	9	9	0	10		6
Magdeburg		8	58.3	WNW 2	10	15	/ 0	1	50	8	6	0	13		5
Dresden		8	58.9	NNW 2	12	15	— 0	0	20	6	7	0	12		5
Berlin		8	57.1	WNW 2	12	14	— 0	0	2	10	7	0	12		5
Grünberg i. Schles.		8	58.9	S 4	12	14	— 0	0	10	8	7	0	17		7
Breslau		8	57.9	NW 3	01	15	/ +0.5	1	10	4	7	0	17		—
Frankfurt a. M.		8	58.3	N 1	55	15	/ +0.5	6	4	10	8	3	15		5
Karlsruhe		7[58]	58.5	E 1	—	18	\ −0	6	10	10		0	6		5
Friedrichshafen		8	57.9	WSW 2	11	19	/ +1.5	1	20	9	8	0	13		5
Bamberg		8	58.8	W 1	51	15	/ +0.5	6	2	10	8	0	12		7
München		8	57.7	SW 1	11	20	\ −0.5	1	0	9	8	0	13		6
Kahler Asten	852	8	—	NW 1	11	13	— 0	1	20	8	8	0	11		4
Wasserkuppe (Rhön)	950	6	579.8	SSW 1	12	13	\ 0	6	20	10	9	—	12		5
Feldberg i. Taunus	801	8	585.9	SSW 1	53	13	\ −0.5	6	2	10	9	1	13		5
Brocken	1142	8	590.2	WNW 5	11	8	/ 0	4	50	7	9	0	6		4
Fichtelberg	1213	8	656.6	SW 1	11	13	— 0	1	10	10	9	0	10		0
Schneekoppe	1603	7[06]	6												
Feldberg i. Schwarzw.	1497	7[06]	635.4	SW 4	38	11	\ −2.0	5	0.5	10	9	3	11		0
Zugspitze	2964	7[18]	536.1	S 6	01	7	\ −4.5	0	50	4	6	0	0		4
Säntis	2500	8	569.6	SSW 2	16	9	\ 0	1	10	8	6	0	1		7
Sonnblick	3106	8	5												

Luftdruck der Bergstationen nicht auf Schwere und Meeresspiegel reduziert

Nachdruck und Verwertung für öffentliche Vorhersage verboten!

Mittwoch, den 19. August 1925.

DEUTSCE

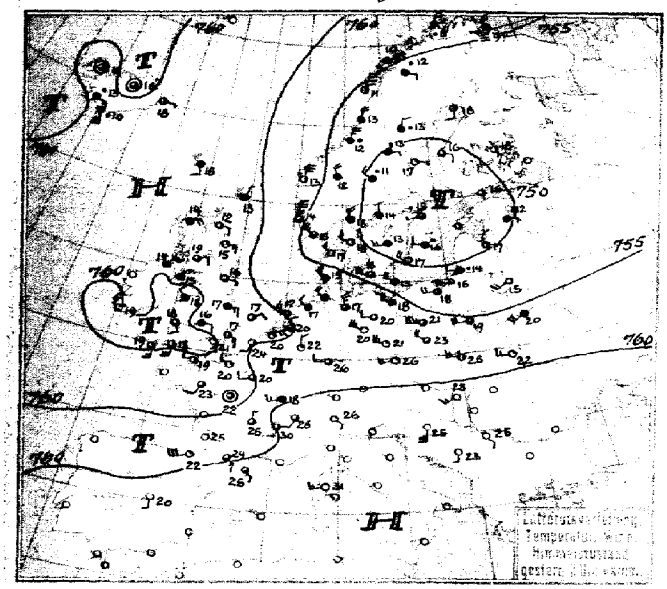

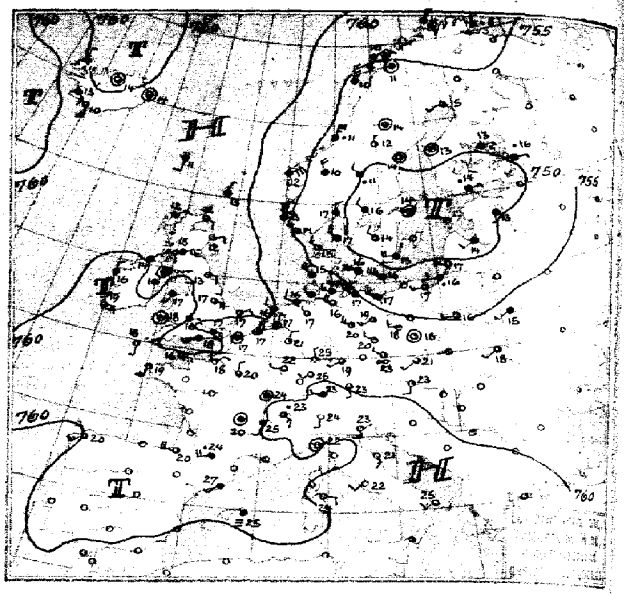

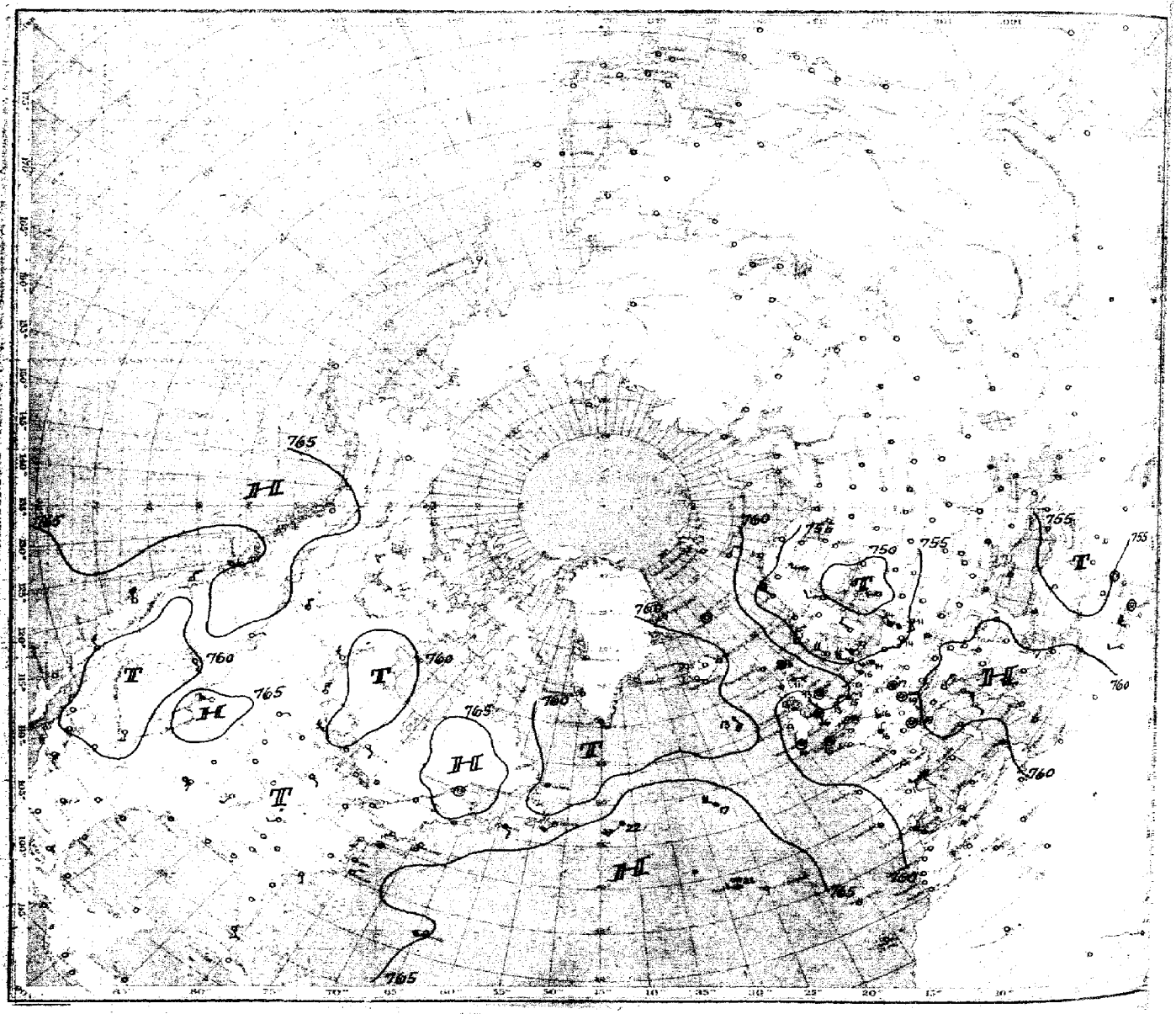

Luftdruck, Temperatur, Wind, Himmelszustand der nördlichen Halbkugel

August 1925 morgens

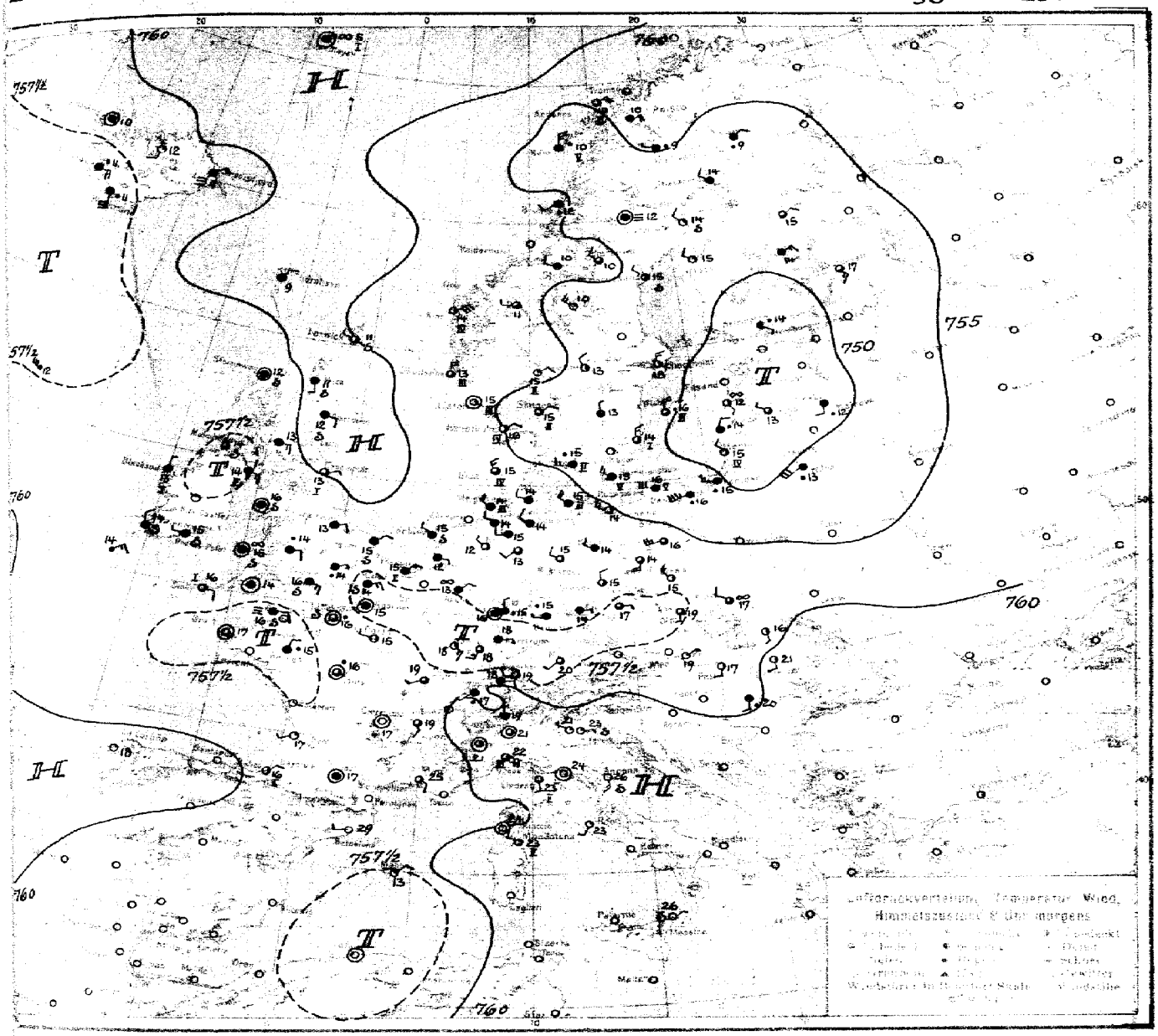

ÜBERSICHT 8 Uhr morgens: Mittwoch, den 19. August 1925.

Mit Ausnahme von Skandinavien, wo durch die Südostwärtsverlagerung und Verflachung des Depressionszen-
s der Luftdruck angestiegen ist, ist in den letzten 24 Stunden der Druck über Europa ziemlich gleichmäßig, wenn auch schwächer,
r gefallen. Bei gleichförmiger Druckverteilung liegen flache Tiefdruckgebilde über Mittel- und Westeuropa und führen hier neuer-
rd Regenfällen. Die Hochdruckgebiete über Südosteuropa und nördlich Britannien sind nur noch schwach entwickelt. Ein neues
iares Tiefgebiet macht sich bei Island bemerkbar. Das Wetter der Ostsee wird noch unter dem Einfluß des abwandernden
schen Tiefs, das des übrigen Deutschlands unter dem von leichten Teiltiefbildungen stehen.

Ro.

TER... SICHTEN AN DER DEUTSCHEN KÜSTE für Donnerstag, den 20. August 1925.

...OSTSEE Schwache bis mäßige Winde vorwiegend nördlicher Richtung, meist bewölkt, kühl, Niederschläge gering.

... Ww. Swinemünde: Zeitweise noch starke böige westliche, später nach nördlichen Richtungen drehende Winde, wolkig, vorübergehend aufklarend, Regenschauer, noch kühl.

...OSTSEE Mäßige bis starke; später abnehmende böige westliche Winde, wolkig, kühl, Regenschauer.

...merkungen Gestern nachm. 2 pm. Ww. Swinemünde: Gefahr noch nicht vorüber. Signalball hängen lassen.

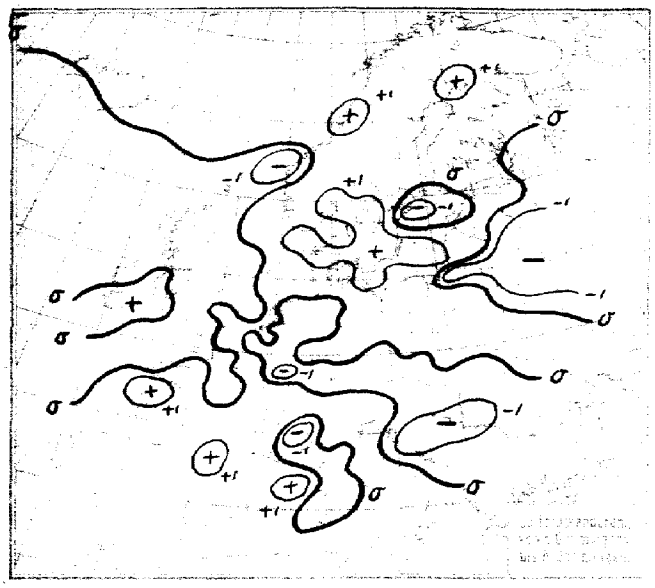

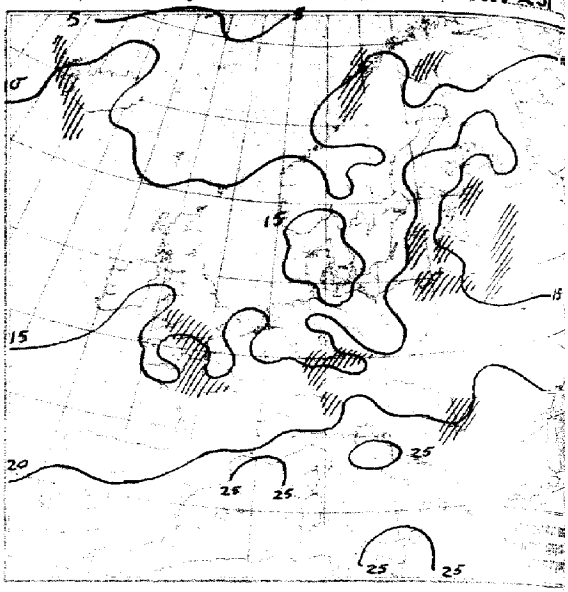

NACH AUFZEICHNUNGEN DER REGISTRIERAPPARATE ZU HAMBURG SEIT GESTERN 8 UHR MORGENS (M. E. Z.)

STUNDE		9	10	11	12m	1	2	3	4	5	6	7	8	9	10	11	12n	1	2	3	4	5	6	7
Thermograph		15.1	14.4	15.5	17.0	17.1	17.0	17.1	16.4	16.3	16.0	15.6	15.2	15.1	14.7	14.6	14.4	14.3	14.2	14.2	14.0	14.0	14.0	13.8
Barograph		54.5	54.7	54.7	54.6	54.5	54.5	54.6	54.5	54.5	54.6	54.5	54.6	54.6	54.4	54.2	54.4	54.2	53.8	53.7	53.6	53.6	53.5	53.6
Anemograph	Richtung	NW	NNW	NW	NW	NW	NW	NW	NW	NW	NW	NW	NW	WNW	W	WNW	NW	W	WNW	WNW	WNW	NW	WNW	NW	W	W
	m. p. S.	5.0	5.3	4.5	7.0	7.6	7.3	7.0	6.5	6.5	6.1	6.0	5.9	6.1	6.5	5.2	5.5	5.6	5.0	4.5	6.3	6.0	5.5	5.0
Regenmesser		—	—	—	—	—	—	—	—	—	—	—	—	—	—	—	—	—	—	—	—	—	—	—
Sonnenscheindauer in Std.		—	—	2.5	5	5	5	2.5	—	—	—	—	—	—	—	—	—	—	—	—	—	—	—	—

AUFSTIEGE

STATION Wind in m./S.	Seehöhe	Zeit	Boden	200	500	1000	1500	2000	2500	3000	3500	4000	4500	5000	Bemerkungen
						Gestern nachm. u. abend.									Sichtw. bis
Karlsruhe	130 m	7 p	SW 1	SW 2	WSW 3	SW 5	WSW 5	W 13	W 15	—	—	—			" " 60
"	"	2 p	NW 3	NW 3	W 3	NW 23	—								" " 4
Leipzig		"	NNW 3	NWzW 4	NNW 3	SWzW 2	SSW 3								
Lindenberg	122 m	4 p	WNW 7	WNW 11	WNW 11	WzW 10	WzW 12	WzW 13	WNW 15	NWzW 17	NWzW 18	NWzW 19	ei. Str.	a. a. a.	" " 50
Rostock	37 m	7 p	WzW 7	WzW 10	WNW 15	WNW 10	Str. a.	Str.							" " 20
Renfrew		"	—	NEzN 6	E 5	NEzE 3									
Holyhead		"	—	—	SzE 3	—	Stille	SW 1							
Shetwick		"	—	SE 7	SEzS 7										
Cranwell		"	—	EzS 6	ESE 4										
Felixstowe		"	—	ENE 5	NEzE 5	SE 2									
Farnborough		"	—	E 7	ESE 6	ESE 5									
Calshot		"	—	—	SzW 2	—	SSE 3	—	—	—	—	SWzS 7			
Valenciennes		"	—	—	NWzW 7	SWzW 3	WSW 6	SWzW 5							
Lyon		"	—	—	SSW 12	SzE 7	SzW 6	SW 7	—	SWzS 7					
Toulouse		"	—	—	SE 24	SEzE 6	SWzW 8	WzS 14	—	SWzW 11					
Cazaux		"	—	—	SW 7	SW 10	SWzW 11	WSW 9	—	WSW 15					
Kuopio						Heute morgen.									
Friedrichshafen	400 m	7 a	17.3 48 SW 6	NW 8		14.9 94 WzN 6	13.2 75 WzS 6	9.2 88 WzS 8	7.2 78 SW 9	4.3 80 SW 12	1.2 82 SW 15				" " 26
"		6 a	—	—	—	—	—	—	—	—	—	5.0 m WSW 21	5.6 m SWSW 11	8.2 m SWzW 17	" " 20
Gr. Borstel	17	7 a	SW 4	WSW 6	WNW 10	900 WNW 10									" " 4
Wasaskar		8 a	—	—	W 23	W 17	W 15								
Potsdam		"	WSW 9	—	WNW 15	WNW 14	Str. a.								" " 10
Eger		"	E 1	SSE 1	Stille	W 2	NWzW 7	W 12	—	WSW 22	Str. a.	a. Str.			" " 10
Aas		7 a	—	—	—	NE 4	—	NNE 6	—	—	—	—	—	NEzN 16	
Tenes		6 a	—	Stille	WSW 2										
Lyon		"	—	—	SzW 19	SzW 21	SSW 20								
Ancona		8 a	—	—	WzS 3	SWzW 3	SWzW 3	WSW 3							
Padua		"	—	—	EzS 2	—	—	SW 8	—	—	—	WzW 12			
Turin		"	—	—	E 1	NNW 1	SSE 1								
Livorno		"	—	SSE 6	SSE 6	SzE 6									
Maddalena		"	—	—	NW 9	—	W 5	—	—	SWzW 2					
Messina		"	—	—	NW 2	NzW 3	—	—	—	—	—	NzW 5			
Lindenberg	122 m	"	14.0 74	—	10.9 89	6.5 98	12.5 95	10.3 27	9.3 28	7.5 35	7.8 36	5.3 43			
			WzN 5	—	NNW 11	WNW 14	WNW 14	WNW 14	WNW 14	NWzW 19	NWzW 19	NWzW 19	Str. a.		" " 20
Dessau		"	W 3	NW 4	NW 5	NWzW 6	—	—							" " 50
Bremen		9 a	W 2	NWzW 6	NWzW 7	NW 9	Str. a.								" " 4
Leipzig		7 a	NNW 2	NNW 2	NW 4	SW 2	WNW 12	NWzW 9	WzN 9						" " 10
München		6 a	SW 2	—	—	NEzE 3	SEzS 3	SSE 7	SW 10	—	WSW 15	WSW 16	—	WSW 20	3800 WSW 15 " " 4
Breslau		8 a	W 2	NW 8	SSW 8	NWzW 8	WzW 9	WzW 7	W 12	SSW 4	WNW 14	WzN 15	1900 W 15	1900 W 18	
Mainz		6 a	SW 2	—	NEzN 5										

Mittwoch, 19. August 1925

STATION	MORGEN Luftdruck	Wind	Wetter	Temperat.	Luftdruck Charakter. u. Änder.	W	Sichtweite in km	Wolken (in Zehnteln)	Rel. Feuchte	Niederschlag	Minimum	Seegang
Rochefort												
Bayonne	59.6	WNW 2	ol	16	— 0		20	5 sk-wo	-	0	-	I
Bordeaux	58.7	WNW 1	ol	17	+ 0.5		20	2	-	0	15	-
Clermont	58.8	Stille	—	17	+ 0.5		10	-	-	10	14	-
Dijon	58.0	WNW 1	ll	19	+ 0.5		20	8	-	0	17	-
Calais	57.2	ENE 3	ll	14	- 0.5	-	10	10 sk	-	0	-	S
Brest	57.9	Stille	ll	17	+ 1.0		20	8	-	1	16	-
Paris	58.3	WNW 1	ol	15	0		10	5	-	⊜	15	-
Perpignan	58.2	Stille	ol	22	0	-	50	5 —	-	0.3	18	-
Rennes	57.9	NNE 1	50	15	0		4	10	-	15	15	-
Straßburg	57.1	SSW 3	ll	16	- 0.5		10	9	-	0	18	-
Toulouse	59.8	Stille	ll	17	+ 1.0		10	10	-	0	19	-
Tours	57.4	Stille	50	16	0		10	8	-	2	19	-
Ajaccio	60.0	Stille	ol	19	+ 1.0		50	Wolkenfetzen	-	0.5	-	S
Le Havre	59.7	Stille	30	16	0		4	9	-	0	-	S
Marignane	58.8	SE 2	ll	25	0		4	7	-	⊜	20	-
Nancy	57.6	SE 2	ol	18	- 1.0		50	5	-	14	16	-
Lerwick	59.8	WNW 1	ro	11	- 0.5	2	50	9 sk-wo	8	0	-	S
Renfrew	59.6	E 3	ll	13	- 0.5	2	4	10 sk	9	0	12	-
Cranwell	59.8	ENE 2	ll	18	- 1.0	2	50	10 sk-wo	0	0	11	-
Scilly	59.0	E 2	ll	16	- 0.5	1	50	7 sk-wo	0	0	-	I
Wick	60.2	SSE 1	ll	11	- 0.5	2	50	10 sk-wo	8	0	-	S
Malinhead	57.5	N 1	ll	14	- 0.5	5	50	9 sk-wo	-	0	-	S
Tynemouth	60.0	ENE 1	ll	14	- 0.5	2	50	9 sk-wo	8	0	-	I
Pembroke	58.8	Stille	25	15	0	2	4	10 sk-wo	9	0.6	-	S
Roches Point	59.9	W 1	ll	15	+ 0.5	2	10	10 a-sk	0	⊜	-	S
Croydon	58.5	ENE 2	41	14	0	6	4	10 sk	0	⊜	14	-
Aberdeen	60.9	ESE 2	ll	12	- 0.5	2	20	10 —	8	0	-	S
Valentia	58.7	NNW 2	92	14	+ 0.5	1	10	10 a sk	9	0	-	S
Plymouth	57.6	Stille	ll	14							-	
Guernsey	57.5	E 2	27	16	- 0.5	2	0.5	Nebel	0	⊜	-	S
Stornoway	58.5	Stille	ll	12	0	2	10	10 sk	0	0	-	S
Holyhead	58.0	Stille	ll	16	0	2	10	10 sk	9	0	-	S
Donaghadee	59.0	ESE 3	ll	14	— 0	2	10	10 sk	9	0	-	I
Yarmouth	59.6	NE 2	ll	15	- 1.0	2	20	10 sk-wo	9	0	-	S
Blacksod	57.8	W 1	ll	13	0	1	50	10 sk	8	0	-	I
Calshot	58.6	ESE 3	ll	16	- 0.5	1	0.5	10 sk-wo	1	0	-	S
Thorshavn	61.3	NNE 2	ll	9	0	2	50	10 sk-wo	0	0	-	-
Seydisfjord	59.8	NE 1	26	9	+ 0.5	3	0.05	Nebel	0			
Acureyri	58.6	S 2	ol	9	0	0	2	2	2			
Isafjord	59.1	Stille	16	10	0	6	20	10 -	0			
Reykjavik	58.3	E 4	45	11	- 0.5	6	4	10 wo	8	0.1		
Vestmannö	57.1	SSE 6	48	11	- 0.5	6	20	10	0			
Alexandrovsk	59.0	WNW -	-	19	0.5					1		
Archangelsk	60.5	E 3	bed.	20	- 0.5					8		
Ust-Zylma	61.0	SSE 6	ll	10	- 0.7					0		
Matochkin-Sharr												
Dickson												
Petersburg	52.6	SE 3	bed.	10	+ 0.9					0		
Tscherdyn	59.9	ESE 5	"	15	0					1		
Moskau												
Kasan												
Kiew												
Ufa												
Saratow												
Orenburg												
Odessa												
Sewastopol												
Astrachan	58.2	NW 1	1/4 bed.	24	+ 0.5					0		
Emba												
Batum												
Baku	57.7	NNW 3	3/4 -	26	+ 0.1					0		
Tobolsk												
Omsk	62.5	NNW 5	"	9	+ 1.8					8		
Tashkent												
V. Imbatskoe												
Tomsk												
Irkutsk												
Jakutsk												
Wladivostok												
Tanger												
Agadir												
Bou Denib												
Oran												
Algier												
Setif												
Tunis												
Aleppo												
Beyruth												

NORD-AMERIKA 2 UHR NACHTS

	Luftdr.	Wind		Luftdr.	Wind		Luftdr.	Wind		Luftdr.	Wind		Luftdr.	Wind
	61 -	SW 3	La Pas	62 -	W 3	Bermuda	65 -	SW 4	Duluth	62 -	W 3	Tatoosh	64 -	S 4
	63 -	SE 2	Edmonton	64 -	NW 1	Key West	61 -	SE 2	Huron	64 -	NE 1	San Francisco	64 -	W 5
	68 -	Stille	Nantucket	64 -	S 3	Little Rock	64 -	S 1	Salt Lake City	60 -	E 1	San Diego	61 -	W 3
	62 -	SW 1	Washington	64 -	S 1	Nashville	64 -	SW 1	Helena	64 -	N 1	Forth Worth	62 -	E 3
	60 -	SE 2	Hatteras	64 -	NE 1	Cleveland	62 -	SE 1	Denver	66 -	SW 3	El Paso	57 -	SE 1
	63 -	NW 3	Charleston	-	SE 1	Chicago	63 -	N 1	Roseburg	62 -	NW 3	Belle Isle		

STATION	GESTERN NACHMITTAG						GESTERN ABEND								STATION	GESTERN NACHMITTAG						GESTERN ABEND							
	Luftdruck	Wind		Wetter	Temperat.	W	Luftdruck	Wind		Wetter	Temperat.	W	Höhenwk. in 1m	Niederschlag	Maximum der Tagesw.		Luftdruck	Wind		Wetter	Temperat.	W	Höhenwk. in 1m	Luftdruck	Wind		Wetter	Temperat.	W	Höhenwk. in 1m
Wien																Turin								60.4	SE	1	12	25	-	20
Zürich	60.2	S	1	12	27	1	50	60.1	E	1	30	22	5	4	0.4	30	Genua							61.7	Stille		02	22	-	50
Bern	60.4	NW	1	11	25	1	>50	61.4	SW	1	11	32	1	20	0	2	Livorno													
Genf	60.7	SSW	2	12	28	1	10	60.6	SE	1	30	23	5	50	0	28	Ancona							63.3	SSE	3	00	21	0	50
Lugano	61.8	SE	1	80	26	0	50	60.8	S	1	00	24	0	20	0	28	Maddalena							60.6	E	2	00	24	0	10
Helder	60.3	NW	3	11	17	1	20	59.8	NW	2	11	16	1	10	0	I	Messina													
Vlissingen	60.2	NE	3	20	20	1	10	59.6	NNE	3	01	17	0	20	0	I	Tarent							63.9	SW	2	01	25	0	20
Utrecht	60.0	NNW	2	10	20	1	20	59.7	NNE	2	01	17	1	50	0	21	Venedig							61.5	S	3	00	23	0	10
Kopenhagen	54.2	W	5	11	18	1	20	53.6	W	5	13	16	1	50	0	III	Rom							63.3	SW	2	01	22	0	20
Skagen	50.4	WNW	3	12	18	1	10	50.2	NW	3	11	17	1	20	0	II	Malta													
Hanstholm	52.2	NW	3	01	17	1	50	52.4	NW	3	11	15	1	50	0	IV	Madrid	62	S	1	-	20								
Stavanger	56.0	NW	5	13	15	5	50	55.5	NW	6	16	15	5	20	8	V	La Coruña	61	N	3	klar	19		60.1	SW	3	11	20		
Hammershus	52.9	WNW	4	16	13	5	50	51.3	WNW	7	11	16	5	>50	1	VI	Mahon	61	NNE	2	"	21		-	-	1	27	23		
Abisko	54.5	ESE	1	50	12	2	50	55.0	Stille		11	11	2	50	●	13	Malaga													
Haparanda	51.3	S	2	01	18	6	>50	52.4	SW	1	01	15	1	>50	3	19	Horta													
Skenseie	50.4	NNE	2	55	13	6	10	52.1	Stille		10	14	6	>50	18	14	Rochefort													
Oestersund	49.4	E	1	55	13	6	10	51.8	N	1	13	12	6	>50	16	14	Bayonne	63.7	-	-	01	22	-	20	58.1	W	4	11	20	-	20
Hernösand	48.5	E	1	01	17	1	>50	51.5	Stille		01	14	1	>50	0	I	Bordeaux	59.4	-	-	-	25	-	-							
Härna	48.0	NW	3	63	11	6	50	50.3	NW	2	55	11	6	50	9	12	Clermont	59.4	N	1	11	25	-	10	69.1	Stille		11	20	-	10
Karlstad	47.5	N	1	16	14	6	-	48.4	NW	2	11	16	2	-	0.2	17	Dijon	60.0	WSW	3	11	18	-	10	58.6	"		11	24	-	20
Stockholm	47.4	WSW	1	50	15	1	10	48.4	Stille		10	14	2	20	◎	18	Calais	60.0	SSW	1	11	24	-	10	59.6	"		11	17	-	40
Jonköping	48.3	WSW	3	11	13	6	20	49.1	NW	2	11	14	2	50	2	15	Brest								59.1	SSW	3	01	19	-	50
Visby	48.8	W	2	40	16	2	50	49.4	W	4	16	13	6	-	4	II	Paris	61.0	WSW	2	11	20	-	10	59.5	N	1	11	20	-	20
Kalmar	49.6	WNW	6	12	17	5	-	53.9	Stille		59	12	6	4	14	13	Perpignan	60.8	SE	1	11	25		10							
Gällivare	52.4	ENE	1	55	12	6	4										Rennes	60.6	SSW	2	11	23		20							
Karlshamn																	Straßburg	58.3	S	2	11	30	-	20	65.0	NW	1	11	23		50
Bjuröklubb								52.3	SE	1	01	15	0	>50	0	50	Toulouse	59.1	ESE	3	11	24	-	20	59.2	WSW	4	57	24	-	20
Quade Hook																	Tours	61.5	Stille		11	22	-	20						-	
Spitsbergen								61.2	W	2	00	5	0	>50	0	-	Ajaccio	61.2	WSW	3	01	31	-	50						-	
Ingö	58.0	NNE	4	40	8	4	2	59.2	NNE	5	11	8	4	10	◎	IV	Le Havre	60.7	WNW	2	01	20	-	50	59.7	NE	2	01	18	-	50
Valdersund	54.3	NNE	5	40	12	6	4	54.6	NNE	5	40	11	6	4	2	IV	Marignane	61.8	W	3	01	28	-	60							
Hinn	57.8	NNE	6	12	13	1	20	57.8	NE	6	11	12	1	50	◎	IV	Nancy							59.4	W	1	11	22	-	50
Lister	53.3	NW	5	12	15	1	50	52.7	NW	6	11	14	1	50	0	III	Lerwick	62.8	NNE	1	11	13	2	50	61.7	NE	1	11	13	2	50
Hären-Insel	61.9	NNW	3	00	7	2	>50	63.0	NW	3	11	6	1	50	0	III	Renfrew	61.0	ENE	2	11	18	3	10	60.3	NE	3	11	12	2	10
Andanes	56.2	NE	6	11	10	2	20	56.3	NE	6	11	10	2	10	0.1	IV	Cranwell	61.7	E	3	11	17	2	50	61.3	E	3	10	17	1	50
Röst	64.8	NNE	8	00	11	7	20	54.4	N	8	11	10	3	>50	9	I	Scilly	59.8	SSE	3	11	19	1	10	59.6	S	1	01	18	0	50
Jan Mayen																	Wick	62.7	E	2	11	12	1	50	62.2	E	2	11	12	-	50
Färder	50.6	NNW	4	16	18	5	50	50.8	N	2	11	17	2	>50	0	II	Mallnhead	60.8	NNE	3	11	14	2	20	60.0	NE	1	11	14	2	20
Vardö	55.6	N	3	27	5	4	1	57.0	N	4	40	8	6	20	0.1	V	Tynemouth	62.1	E	1	15	16	3	20	61.4	E	2	00	15	1	20
Brönnö	52.8	N	4	11	13	2	20	53.0	N	3	12	12	2	20	0	-	Pembroke	59.3	SE	2	12	18	0	10	59.2	Stille		01	16	0	10
Stairo	55.3	N	7	10	14	1	>50	56.4	NNW	7	11	13	1	>50	0	III	Roches Point	60.2	ESE	3	00	17	1	20	59.7	SE	2	12	16	1	20
Dombas	53.4	NNW	4	11	12	2	>50	53.9	NNW	4	11	10	2	50	0	-	Croydon	60.2	"	"	"	"	"	"	59.7	E	3	12	17	1	10
Helsingfors	-	-	1	10	16	1	50	42.8	ENE	1	54	14	5	50	4	17	Aberdeen	62.5	E	3	00	15	1	20	61.5	ENE	2	02	12	0	20
Vasa	50.1	ESE	2	19	16	9	50	52.4	Stille		09	13	0	>50	-	II	Valentia	59.4	NW	3	00	16	0	>50	58.5	ENE	3	11	16	0	>50
Kuopio	51.6	SE	3	10	18	1	>50	54.3	E	1	12	13	1	00	0	17	Plymouth	59.8	S	4	12	18	9	50							
Dorpat	50.4	ESE	1	53	12			48.6	S	1	16	13			2	16	Guernsey	60.4	W	2	11	19	1	60	69.4	E	1	12	16	1	-
Riga	48.9	N	2	11	17	1	50	45.5	SW	2	13	14	1	20	0.2	18	Stornoway	62.1	NE	4	12	14	0	50	60.8	NE	4	11	13	2	20
Warschau	55.7	WSW	4	09	19	1	10	56.2	W	1	00	16	0	10	81	-	Holyhead	59.4	NW	2	01	18	0	10	59.2	SSW	1	11	17	1	10
Lemberg	53.9	W	3	11	22	0	20	57.5	SW	1	11	18	0	2	0	20	Donaghadee	61.3	NNE	1	12	16	2	10	60.4	Stille		11	16	2	10
Pinsk	57.5	SW	4	11	20	2	2	56.0	SW	1	11	15	-	-	-	-	Yarmouth	61.8	NE	2	01	17	0	>50	61.4	NE	2	10	17	1	20
Wilna	51.8	SW	3	16	15	5	-										Blacksod							59.2	N	2	01	16	3	50
Krakau	57.9	W	3	01	25	1	10										Calshot	59.6	SE	3	00	21	1	10	61.7	WSW	3	01	18	0	10
Posen	54.7	W	7	11	21	1	20										Thorshavn	63.5	SSE	2	11	15	2	50	63.1	S	2	11	11	2	50
Prag	57.3	WNW	3	00	26	0	50	57.4	WNW	1	22	23	0	4	0	27	Seydisfjord	60.3	E	1	01	18	1	2	60.5	Stille		12	14	1	-
Eger																	Acureyri	59.5	Stille		11	16	1	2	58.5	"		11	14	2	20
Preßburg								58.1	S	2	02	23	0	20	0	28	Isafjord	61.0	"		11	11	0	20	60.3	N	1	55	11	6	20
Kaschau	60.6	S	6	01	24	0	50	53.7	SW	4	01	20	0	20	0	25	Reykjavik	65.9	ESE	3	51	13	6	10	55.7	SE	2	16	13	6	20
Ofenitz	57.8	SW	4	01	26	0	50	56.1	SW	1	12	21	0	50	0	27	Vestmannö	61.5	SSE	5	41	10	6	20	61.0	SSE	5	10	10	1	2
Budapest	61.5	SW	3	windstill	28												Alexandrousk							57.3	E	2	3/4 bed.	11		
Belgrad	63.1	SE	1	01	25	0	50										Kuntaiavik							53.0	NE	1	bed.	13		
Serajewo	61.9	S	1	01	23	0	20										Kem							50.0	E	2	3/4 bed	15		
Agram	65.4	S	6	00	25	0	>50										Archangelsk							52.6	E	2	bed	21		
Sofia																	Mezen							- -	-	-	1/2 bed.	20		
Athen																	Ust-Zylma							62.8	SE	4	3/4 bed	13		
Korfu																	Petersburg							62.0	SW	2	3/4 bed.	24		

SCHIFFSMELDUNGEN

Datum	Zeit	Breite	Länge v. Gr.	Luftdruck	Wind	Wetter	Temper. Luft	Temper. Wasser	W	Höhenwk. in 1m	Wolken (in Zehntel)	Seegang	Dünung aus	Datum	Zeit	Breite	Länge v. Gr.	Luftdruck	Wind	Wetter	Temper. Luft	Temper. Wasser	W	Höhenwk. in 1m	Wolken (in Zehntel)	Seegang
18. 8	2p	55.1	13.4 W	64	SE 1	11	14	13	1	50	8	5	NE	19.8	2a	48.0	28.4 W	66	NW 4	01	17	16	1	50	1	5
" "	"	56.4	48.0 W	66	NW 5	00	10	10	5	50	5	5	W	" "	"	43.1	45.0 W	63	SW 5	12	22	17	0	00	8	5
" "	8a	39.3	31.7 W	71	WSW 3	00				50			-	" "	7a	56.3	29.0 W	60	WSW 3	01	9	11	0	50	1	5
" "	"	41.7	24.0 W	62	WSW 3	01	11	11		1			SW	" "	"	50.9	11.4 W	59	NNE 3	12	14	16	6	10	10	5
" "	7p	46.5	15.2 W	61	SE 2	11	14	13	2	60	9	5	-	" "	2a	57.8	17.7 W	59	SSE 4	13	13	14	7	50	9	5
" "	"	51.8	16.8 W	61	Stille	11	15	13	2	20	5	5	SE	" "	8a	57.1	20.1 W	57	NW 5	13	12	12	5	20	9	5
" "	2p	41.7	26.2 W	62	W 3	30	9	10		70			SW	" "	"	67.6	02.6 E	55	N 5	12	14	13	2	>50	5	5
" "	7p	43.7	33.3 W	79	WSW 2	01	29	24	0	>50	1	5	W													
" "	"	47.1	38.3 W	67	NW 5	00	18	17	2	20	3	4	NW													
" "	"	47.5	38.3 W	65	NNE 5	01	17	17	1	20	6	6	W													
" "	7a	48.1	25.2 W	67	SSW 4	15	18	17	1	20	9	5	-													
" "	2p	47.7	23.2 W	62	NW 6	15	18	18	-	50	7	5	-													
" "	7p	47.8	20.6 W	67	NW 6	00	17	17	2	50	5	5	NW													
" "	"	61.6	27.5 W	61	N 3	11				20			NW													
" "	2p	53.1	46.6 W	63	WSW 7	01	12	11	8	50	3	5	W													
" "	2a	62.7	41.9 W	70	ENE 3	01	25	23	9	0.05	4	5	NW													
" "	2p	48.3	46.2 W	78	NNE 2	11	23	23	1	50	10	5	SW													
" "	8p	42.3	39.6 W	30	Stille	00	23	22	1	>50	8	5	-													

WETTERBERICHT
DER
DEUTSCHEN SEEWARTE

JAHRGANG 50, Nr. 232 — VERLAGSORT HAMBURG — Donnerstag, 20. August 1925

Mitteleuropäische Zeit — **Luftdruck** reduziert auf 0° Temperatur, Meeresspiegel und Schwere in 45° Breite — **Temperatur** in Celsius-Graden — **Windstärke** nach Beaufortskala (12 = Orkan) — **Wetter:** 00 bis 09 wolkenlos bis halb bedeckt; 10 bis 19 halb bis ganz bedeckt; 20 bis 29 Dunst oder Nebel; 30 bis 39 Schauer; 40 bis 49 Rieselregen; 50 bis 59 sonstiger Regen; 60 bis 69 Schnee; 70 bis 79 Graupel oder Regen und Schnee gemischt; 80 bis 89 Hagel; 90 bis 99 Gewitter — **Witterungsverlauf** seit der letzten Beobachtung: 0 = wolkenlos bis halb bedeckt, 1 = wolkig, 2 = anhaltend ganz bedeckt, 3 = Dunst oder Nebel, 4 = dichter Nebel, 5 = Schauer, 6 = Regen oder Rieselregen, 7 = Schnee, 8 = Graupeln oder Hagel, 9 = Gewitter — **Relative Feuchtigkeit:** 0 = 95 bis 100 %, 9 = 90 bis 94 %, 8 = 80 bis 89 %, 7 = 70 bis 79 %, 6 = 60 bis 69 %, 5 = 50 bis 59 %, 4 = 40 bis 49 %, 3 = 30 bis 39 %, 2 = 20 bis 29 %, 1 = 10 bis 19 %

GESTERN NACHMITTAG 2 UHR

DEUTSCHE STATIONEN	Seehöhe in Metern	Uhrzeit	Luftdruck	Wind	Wetter	Temperat.	Luftdruck Charakter. u. Änder.	W	Sichtweite in km	Wolken (in Zehntel)	Rel. Feuchtigkeit	Regenhöhe	Sonnenschein	Bodengang	Wolkenhöhe
Borkum		2	758.0	NNW 2	10	18	+0.5	1	20	9	6				6
Helgoland		2		NW 3	bed.							17		E	
Altenwalde		2	57.6	W 2	11	16	1	1	20	10	6				5
Bremen		2													
Hamburg		2	57.6	W 2	11	16	0	2	10	10	6				4
Kiel		2	57.2	SW 2	11	16	0	1	—	10	7				6
Warnemünde		2													
Swinemünde		2	56.6	WNW 3	12	17	+0.5	1	20	7	6				5
Rügenwaldermünde		2													
Danzig		2	54.7	W 3	30	16	+1.0	6	20	9	9				4
Königsberg		2	53.3	NW 4	11	17	+1.5	1	20	9	6				3
Memel		2	52.6	WNW 3	11	18	+2.0	1	20	6	7				6
Aachen		2[15]	58.3	N 3	14	15	+0.5	3	4	10	8				3
Swinemünde		2													
Hannover		2	57.9	W 1	10	19	-0.5	1	50	7	5	—			5
Magdeburg		2	57.9	W 3	10	19	-0.5	1	20	8	5				6
		2													
Dresden		2[99]	57.9	NW 1	30	17	-0.5	1	10	9	7				4
Berlin		2	57.9	W 1	11	17	0	1	4	8	5				6
Grünberg in Schles.		2													
Breslau		2	57.6	WNW 2	12	18	-0.5	1	20	10	7				5
Frankfurt a. M.		2	56.6	NNE 1	16	16	-0.5	6	10	10	9				5
Karlsruhe		2													
Friedrichshafen		2													
Bamberg		2													
München		2	56.6	WNW 1	16	18	+1.0	6	10	10	8				4
Kahler Asten 842		2[30]	—	E 1	42	12	0	6	4	10	9				9
Wasserkuppe (Rhön) 950		2[25]													
Feldberg im Taunus 801		2													
Brocken 1142		2[25]													
Fichtelberg 1213		2	56.8	WSW 4	11	14	0	2	4	10	8				0
Inselsberg 1008		2													
Feldberg i. Schwarzw. 1497		2[25]													
Zugspitze 2964		2													
Säntis 2500		2	64.2	NW 8	63	4	-1.0	6	0.05	10	0				0
Sonnblick 3106		2													

GESTERN ABEND 7 UHR

Uhrzeit	Luftdruck	Wind	Wetter	Temperat.	Luftdruck Charakter. u. Änder.	W	Sichtweite in km	Wolken (in Zehntel)	Rel. Feuchtigkeit	Regenhöhe	Maximum	Bodengang	Wolkenhöhe
7	758.6	NW 5	12	16	+0.5	2	20	10	8	0		E	
7		NW 2	bed.										
7	57.7	NW 1	11	15	0	1	20	5	7	0	17		5
7	57.9	NW 2	11	15	0	2	20	10	7	19	17		5
7	57.6	NNW 2	11	16	0	2	50	9	7	0	17		5
8	57.3	SW 2	11	14	0	1	—	6	8	0	18		6
8	55.8	S 1	11	17	0	1	20	6	4	0		E	5
7	56.9	WNW 1	11	17	0	1	10	8	6	0	19		6
7	55.8	NW 4	bed.	15	+0.3						20	W	
7	55.7	W 3	12	16	+0.5	6	20	3	9	4	17		4
7	54.6	W 2	00	16	+0.5	2	50	3	7	4	18		5
7	53.8	NW 4	00	18	+1.0	1	20	4	6	1		W	5
7	58.3	NE 2	10	15	0	1	4	7	9	0.2	16		9
7	58.1	NW 1	11	17	0	1	0.5	8	7	0	19		6
7	57.6	NNW 2	11	18	-0.5	1	20	8	6	0	22		6
7	57.4	WNW 1	50	17	0	6	50	10	7	0.2	23		7
7													
7[00]	57.4	N 2	16	16	0	6	4	10	9		17		4
7	57.4	Stille	11	17	0	1	4	9	9		16		5
7	58.0	NW 2	16	17	-0.5	6	10	10	6		20		7
7	57.3	Stille	50	16	0	0	10	10	8		19		6
7	58.1	Stille	11	18	+0.8	1	4	10	8	12	19		5
7	57.3	SW 2	12	23	+0.5	5	50	4	6	0.5	24		6
7	58.9	SW 1	54	18	0	1	10	9	9	1	20		5
9[17]	59.7	SW 1	00	15	+1.5	6	20	3	0	6	26		7
7	58.8	SW 1	10	18	-0.5	2	50	6	8	0.3	24		6
7		W 1	11	12	0	2	20	10	0	0.6	12		3
7													
7													
7	60.2	WNW 3	10	7	-0.8	6	20	6	7	1	10		4
7	59.4	WNW 4	27	12	-1.0	4	0.05	Nebel	0	1	16		0
7[00]													
7													
9[00]	34.0	NW 4	16	2	0	9	4	10	0	9	8		1
7													
7													

Luftdruck der Bergstationen nicht auf Schwere und Meeresspiegel reduziert

KÜSTENSTATIONEN UND FEUERSCHIFFE

NACHMITTAG UND ABEND DES VORTAGES

	2p: NW 2 — 4, bed., gew. Sicht, See II
	7p: NW 2, bewölkt, gew. Sicht, See II
	2p:
	7p: 758.6 W 2, WW 10, Temp. 16° Sichtw. b. 20 km, See I
	2p:
	7p: W 4, bed. See IV
	2p:
	2p:
	7p: 761.1, WSW 8, WW 12, Temp. 18°, Sichtw. b. 50 km, See I
	2p: 759.5 NNW 8 · 10 · 16° 9 km W-T 17 —
	7p: 758.4 NW 3, W11, Temp. 16, W-T 17, 10 km, See II
	2p: NW 2, bed. See E W—T 19.2
	7p: NW 2, bed. See E W—T 18.8
	2p:
	7p:
	8p: 768.2, E 2, W13, Temp. 17

HEUTE MORGEN

	8a: NW 2, bed., gew. Sicht, See E
	11a:
	8a: 767.6 W 1, WW 01, Temp. 17°, Sichtw. b. 50 km, See I
	11a:
	8a: W 2, wolkig, See III
	11a: SW 2 " " II
	8a: SW 1, See E bewölkt
	11a:
	8a:
	11a: 760.0 WNW 1, WW 16 · 17 Sichtw. b. 50 km, See I
	8a: 758.3, WNW 2, WW — 16° 10/10 3 km, See I
	11a:
	8a: NW 3, bewölkt, See E W—T 18.2
	11a:
	8a: NW 1, wolkig, See I, Sichtw. 15 km, W—T 17.8
	11a:
	11a:

HEUTE MORGEN 8 UHR

DEUTSCHE STATIONEN	Seehöhe in Metern	Uhrzeit	Luftdruck	Wind	Wetter	Temperat.	Luftdruck Charakter u. Änder.	W	Sichtweite in km	Wolken (in Zehntel)	Rel. Feuchtigkeit	Regenhöhe	Minimum	Bodengang	Wolkenhöhe
Borkum		8	760	NNW 2	11	15	-0.5	2	20	10	7	0		E	6
Wilhelmshaven		8	58.2	WNW 2	11	15	0	2	10	10	8	0	13		5
Helgoland		8	59.4	WNW 1	bed.	15									
Altenwalde		8	58.1	SSW 1	11	15	0	1	50	9	8	0	11		5
Bremen		8	58.8	WNW 2	11	15	0	2	10	10	9	0	13		5
Hamburg		8	58.9	W 1	11	15	0	2	20	10	9	0	13		4
Groß-Borstel		8	—	Stille	11	15	—	2	4	10	7	0	12		6
Kiel		8	58.4	SW 1	11	15	0	0	—	10	7	0	12		6
Warnemünde		6	56.7	W 1	11	15	0	6	4	9	9	0		W	5
Swinemünde		8	57.3	W 1	11	16	+0.5	1	10	7	5	0	13		5
Rügenwaldermünde		8	57.0	SSW 3	½ bed.	15	+0.5			nasser Regen	9	1	11	E	
Danzig		8	57.8	WNW 3	01	13	+0.5	0	50	5	8	0	12		6
Königsberg		8	56.6	W 2	01	17	0	0	20	4	7	0	11		5
Memel		8	55.3	NW 6	00	18	+0.5	0	50	6	7	0		W	4
Aachen		8	57.6	Stille	29	9	0	9	4	10	0	7	8		4
Leuningen		8	58.5	Stille	11	13	0	2	0.2	10	7	0	12		6
Hannover		8	58.3	E 1	11	14	0	1	10	9	6	0	11		7
Magdeburg		8	58.5	SW 1	21	16	0	6	2	10	8	0.2	12		4
		8													
Dresden		8[99]	59.3	SSW 2	26	13	0	6	1	8	0	8	12		0
Berlin		8	58.9	WNW 1	11	16	+0.5	6	2	10	6	0.1	15		0
Grünberg i. Schles.		8	60.0	NW 1	11	16	+0.5	6	10	7	7	0.2	12		9
Breslau		8	59.8	W 1	10	15	+0.5	2	10	9	9	1	14		4
Frankfurt a. M.		8	59.9	WNW 1	27	14	0	4	1	Nebel	9	0	14		4
Karlsruhe		7[00]	57.9	SSW 1	10	17	0	5	10	8	0	3	15		4
Friedrichshafen		8													
Bamberg		8	59.2	NW 1	10	14	0	1	20	6	0	0	11		9
München		8	59.6	SW 1	12	16	0	0	10	6	7	0	12		6
Kahler Asten 842		8	—	S 1	29	12	0	4	0.05	Nebel	0	1	11		0
Wasserkuppe (Rhön) 950		8	C 61.0	SW 1	27	12	0	5	0.2		0	8	10		0
Feldberg im Taunus 801		8	C 59.5	NW 2	12	13	0	0	4	9	9	0.2	12		5
Brocken 1142		8	C 60.0	WNW 3	27	9	0	6	0.1	Nebel	9	0.1	7		0
Fichtelberg 1213		8	C 56.5	WNW 3	01	10	0	0	10	3	8	—	6		3
Inselsberg 1008		7[00]	C												
Feldberg i. Schwarzw. 1497		7[00]	C 55.5	SW 3	27	9	+1.0	4	0.05	Nebel	0	1	9		0
Zugspitze 2964		7[15]	C 32.6	S 2	11	2	-0.5	6	20	9	0	4	4		2
Säntis 2500		8	C 60.0	SW 1	55	4	-1.0	2	0.2	10	0	1	4		0
Sonnblick 3106		8	5												

Luftdruck der Bergstationen nicht auf Schwere und Meeresspiegel reduziert

Nachdruck und Verwertung für öffentliche Vorhersage verboten!

Donnerstag, den 20. August 1925

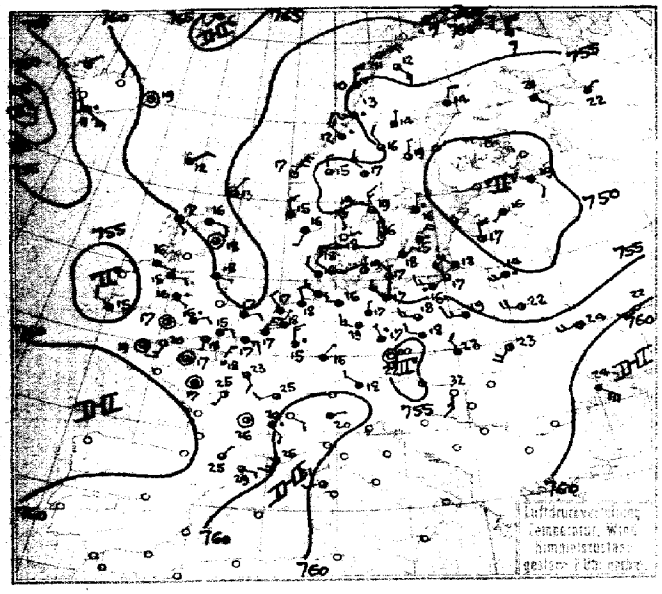

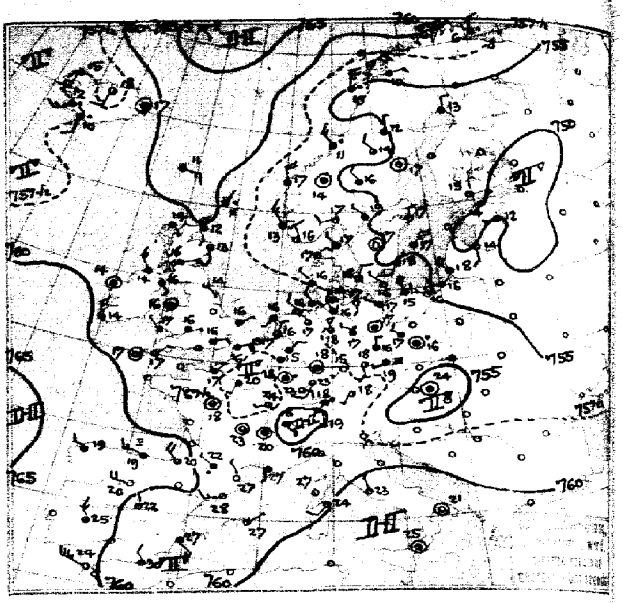

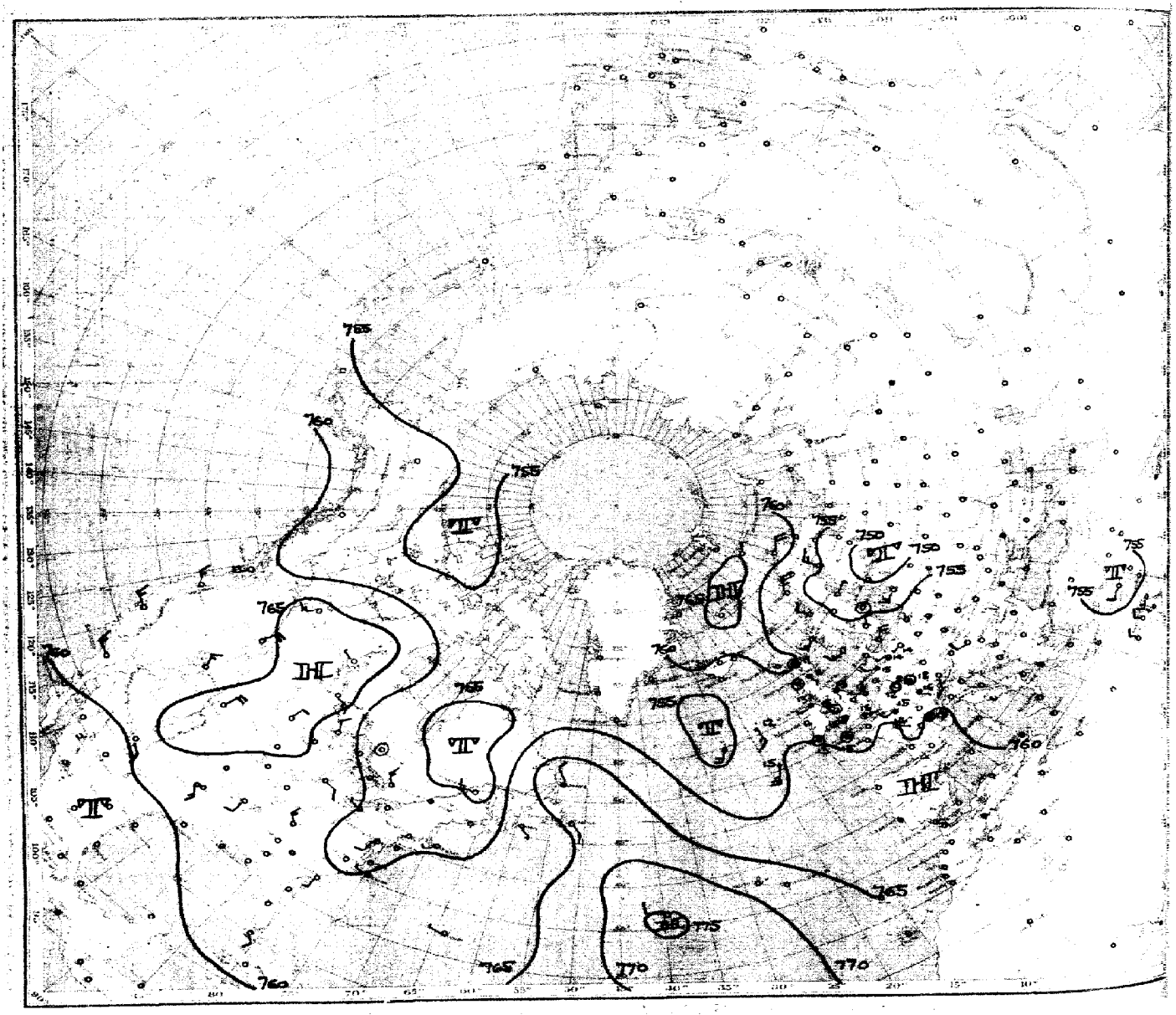

Luftdruck, Temperatur, Wind, Himmelszustand der nördlichen Halbkugel

vom Donnerstag, 20. August morgens.

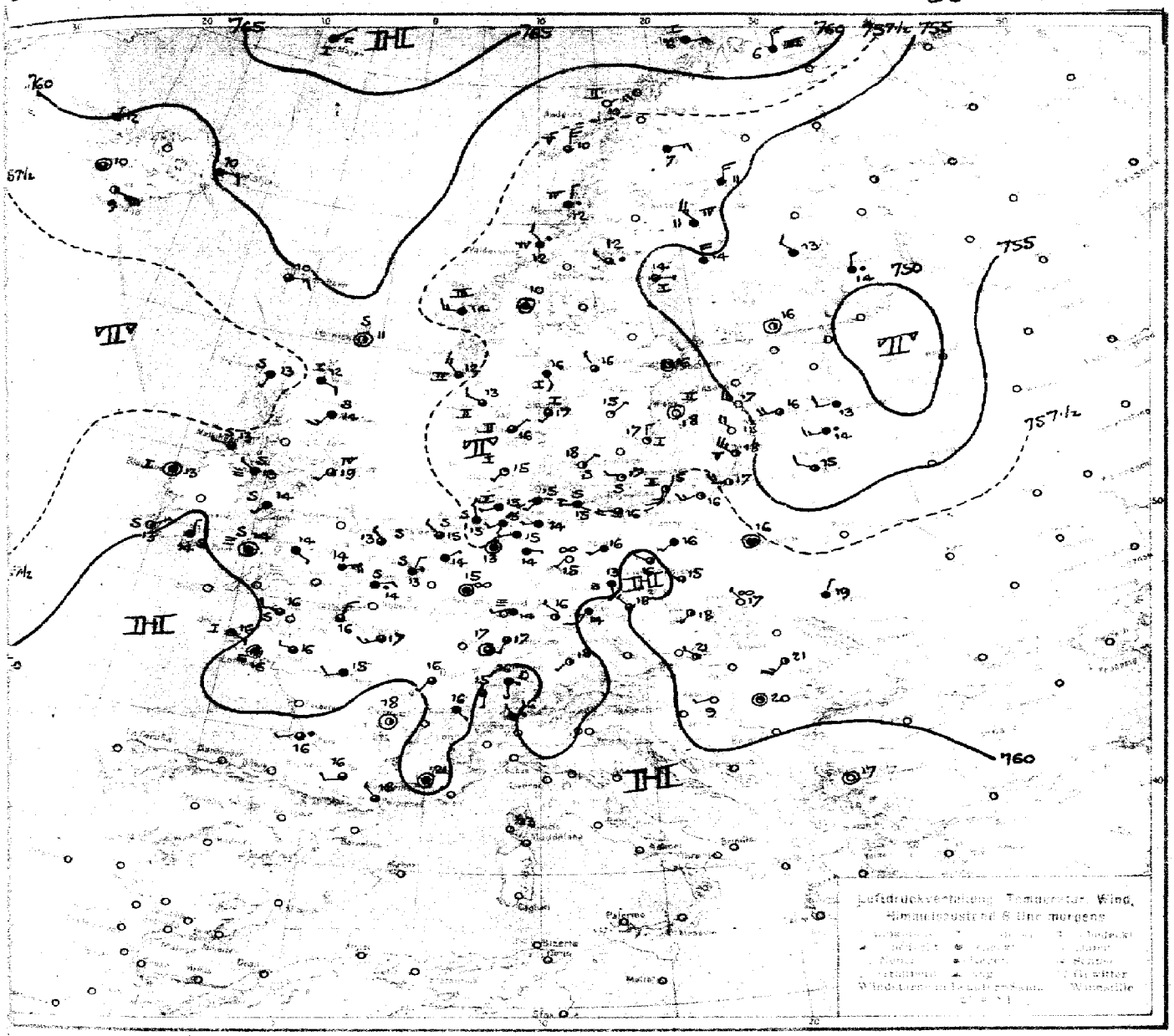

WETTER-ÜBERSICHT 8 Uhr morgens: Donnerstag, den 20. August 1925

Die Luftdruckverteilung über Mitteleuropa ist immer noch eine gleichmäßige; flacher Tiefdruck beherrscht das Gebiet. Seit gestern ist der Luftdruck etwas gestiegen, besonders über den Ostseeprovinzen, wo Luftdruckanstieg in den höheren Schichten der Atmosphäre die Vorgänge am Boden unterstützte. Der Anstieg wird dort weiter anhalten, das primäre Staiggebiet liegt immer noch über der Ostsee. Das Hochdruckgebiet über dem Skagerrak und Nordmeer hat sich weiter gekräftigt, sodaß sich gestern bei Island liegende Zyklone, ohne sich weiter zu vertiefen, weiter südwärts ausdehnte. Die Zyklone über Ostsee - Lettland füllt sich langsam auf. Im allgemeinen wird daher der Charakter der bestehenden Witterung erhalten bleiben.

WETTER-AUSSICHTEN AN DER DEUTSCHEN KÜSTE für Freitag, den 21. August 1925

Ostsee Fortdauer der herrschenden Witterung, früh diesig.

Nordsee wie Nordsee.

Küste (Pr. Königsberg) schwachwindig, wolkig bis ziemlich heiter, mäßig warm, vorwiegend trocken.

Swinemünde: 19. Aug. nachm. Gefahr vorüber. Signalball abnehmen.

i.A. Fr. Linstow.

burg. Deutsche Seewarte Abt. III. Georgii

Blaudruck: Hartung & Co., Hamburg

Donnerstag, den 20. Aug. 1925 Nr. 232

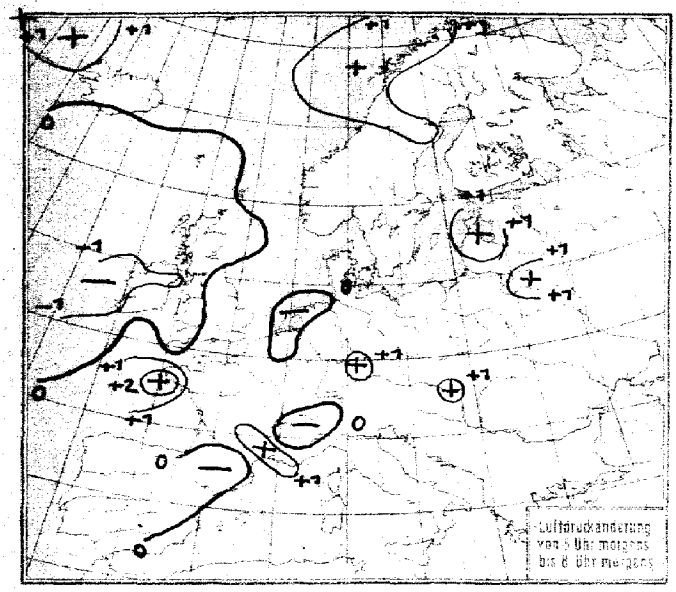

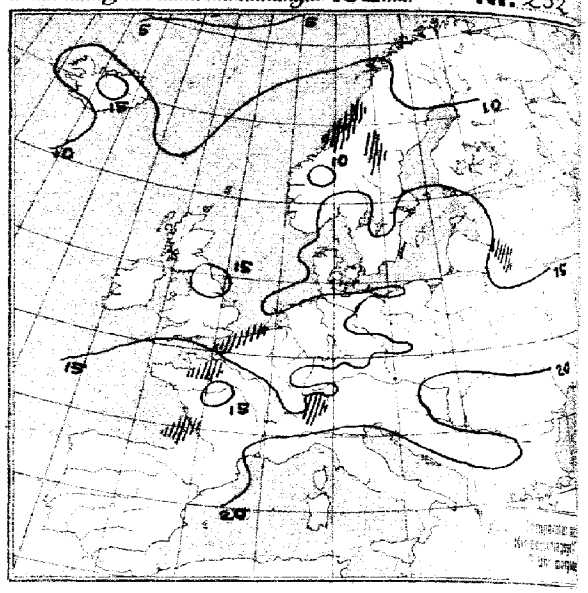

NACH AUFZEICHNUNGEN DER REGISTRIERAPPARATE ZU HAMBURG SEIT GESTERN 8 UHR MORGENS (M. E. Z.)

STUNDE		9	10	11	12m	1	2	3	4	5	6	7	8	9	10	11	12n	1	2	3	4	5	6	7
Thermograph		16.0	15.2	15.8	14.6	15.5	15.8	16.0	16.3	16.6	16.2	16.5	15.3	14.7	14.3	14.1	13.8	13.9	14.0	13.7	13.6	13.5	13.5	13.7
Barograph		53.7	54.0	54.0	54.1	53.9	53.5	53.9	53.9	54.0	53.9	53.5	54.1	54.3	54.6	54.6	54.6	54.7	54.7	54.7	54.5	54.5	54.6	54.6
Anemograph	Richtung	W	W	NW	WNW	W	NNW	W	W	NW	NW	NNW	NNW	WNW	NNW	W	WSW	WNW	WNW	W	W	WSW	WSW	W
	m. p. S.	3.9	4.6	5.0	4.2	4.2	4.0	3.5	3.2	3.5	4.1	4.3	3.5	2.9	2.6	2.4	2.5	2.5	2.7	2.2	2.1	2.2	2.5	3.0
Regenmesser											Nicht registriert.													
Sonnenscheindauer in Min.																								

AUFSTIEGE

STATION Wind in m./S.	Seehöhe	Zeit	Boden	200	500	1000	1500	2000	2500	3000	3500	4000	4500	5000	Bemerkungen
						Gestern nachmm. u. abends.									Sichtw. bis
Pressburg		7p	–	ESE 5	–	SSE 7	SSW 9	SW 8	–	WSW 11	–	W 13			
Lyon		"	–	–	SzE 1	SzW 7	SzW 5	SW 7	–	SW 9					
Pours		"	–	–	SWzW 8	WSW 8	WSW 11	SWzW 12							
Lothaire		"	–	–	NzE 3	WNW 3	NW 2	NzW 4	–	NEzN 2					
Strasbourg		"	–	–	W 4	WSW 8	WSW 10	SWzW 10	–	SWzW 16	–	WSW 14			
Toulouse		"	–	–	NW 10	NW 8	NW 10	NNW 5							
Rostock	37 m	8p	WzN 2	W 4	WNW 4	WNW 2	1500 NNEzE 2	1500 NNEzE 3	2000 ESE 2	2000 NW 4	2000 WNW 4	4000 NNWzW 8 a. Str.	4500 WzN 5 a. Str.	5000 WzN 5 Strm. a.	
						Heute morgen.									
Epinal		6a	–	WSW 5	W 7	W 1									
Rennes		"	–	–	WNW 2	NWzW 4	SWzS 3	WzN 3							
Groß Borstel	17 m	7a	–	WSW 5	WSW 4	WSW 4	1200 WSW 4								
Friedrichshafen	400 m	"		1608 16.3 87	–	13.0 70	10.2 82	6.7 90	3.1 95	-0.2 98	-2.8 98				
		"	Stille	Stille	–	WSWzW 7	WSWzW 4	WSWzW 5	WSW 6	SSWzW 6	SSW 4				" " 20
Rostock	37 m	"	W 3	W 7	WzW 7	strm	str.								" " 10
Holyhead		8a	SW 3	SW 2	SW 2	SW 2									
Andover		"	–	SEzE 1	SzE 2										
Farnborough	–	"	–	SEzE 4	EzS 4										
Croydon		"	–	E 3											
Lympne		"	–	NEzN 3	NE 5										
Valencia		"	NE 2	NNE 2	NE 3	SW 5	SWzS 3								
Felixstowe		"	–	NEzN 3	SzE 2										
Prag	254 m	"	NW 1	NW 4	NW 5	WzN 7	WzN 10	NW 9	–	W 13	–	WzS 11			
Helder		"	NW 1	N 4	ENE 1										

Donnerstag, den 20. August. 25.

STATION	MORGEN Luftdruck	Wind	Wetter	Temperat.	Luftdruck Charakter. u. Änder.	W	Schnee in Zoll	Wolken (in Zehntel)	Rel. Feucht	Niederschlag	Minimum	Seegang
Wien												–
Zürich	60.4	S 1	51	16	— 0	1	10	10	9	0	14	–
Bern	60.4	S 1	10	15	\ 0	2	50	9	9	0	14	–
Genf	59.9	SE 1	11	16	— 0.5	6	50	10	9	4	14	–
Lugano	59.2	NW 1	53	16	– 0	6	4	10	8	48	15	–
Helder	58.3	NW 1	11	15	\ 0	0	20	9	7	0	–	≈
Vlissingen	58.2	NNE 2	55	13	— 0	6	4	10	0	5	–	≈
Utrecht	58.2	NE 1	11	14	— 0	1	20	10	8	◎	12	–
Kopenhagen	57.1	NE 1	00	18	– 0	1	20	4	7	0	–	≈
Skagen	56.7	SW 1	11	17	– 0	0	20	8	8	0	–	≈
Hanstholm	56.3	NE 1	11	16	— 0	1	20	7	9	0	–	≈
Blaavandshuk	57.2	SW 1	11	15	— 0	1	50	3	–	0	–	≈
Hammershus	57.3	W 1	01	17	/ + 0.5	0	50	2	0	0	–	≈
Ajaccio												–
Haparanda	55.3	N 3	11	11	/ + 0.5	2	50	10	8	0	10	–
Siensele												–
Oestersund	56.8	NW 1	50	12	— 0	2	50	7	8	◎	10	–
Hernösand	54.6	E 1	11	14	– 0	1	50	8	8	0	–	≈
Särna												–
Karlstad	56.0	NNW 1	11	16	— 0	1	–	7	7	0	11	–
Stockholm	55.3	Stille	02	16	/ + 0.5	0	20	2	6	0	14	–
Jonköping	56.8	NE 1	12	15	— 0	0	20	2	7	0	9	–
Wisby	– –	SSE 1	00	18	— 0	1	>50	9	6	0	–	≈
Kalmar	56.9	N 2	01	17	— 0	0	–	3	7	0	–	≈
Gällivare	58.3	E 3	11	7	/ + 0.5	6	50	10	8	3	5	–
Karlshamm											–	–
Bjuröklubb	56.0	NW 5	11	11	/ + 1.0	2	>50	10	–	0	–	≈
Quade Hook											–	–
Spitzbergen	64.0	Stille	00	5	/ + 1.0	0	>50	wolkenl.	7	0	–	≈
Ingö	62.8	E 4	11	6	/ + 1.0	2	80	10	7	0	–	≈
Valdersund	56.5	NW 2	40	12	— 0	6	4	10	0	5	–	≈
Kinn	56.6	W 3	16	14	– 0	6	20	10	0	◎	–	≈
Lister	56.8	WNW 2	13	13	– 0	1	50	9	8	0	–	≈
Bären-Insel	66.5	NNE 1	12	5	/ + 1.0	1	10	8	7	0	–	≈
Andânes	58.7	NE 4	00	10	/ + 1.0	1	>50	wolkenl.	8	0	–	≈
Röst	56.8	NNE 5	10	10	/ + 1.0	2	10	8	9	◎	–	≈
Jan Mayen	66.0	NE 1	11	5	— 0	3	10	10	0	0	–	≈
Wärder	56.1	SSE 2	12	14	— 0	1	50	10	–	0	–	≈
Vardö	62.4	N 3	11	6	– 0	6	>50	10	7	◎	–	≈
Brönnö	56.3	N 2	40	12	/ + 1.0	6	–	10	0	4	–	≈
Utsire	57.4	NW 3	10	12	— 0	6	>50	8	8	0.4	–	≈
Dombas	56.7	Stille	11	10	— 0	6	50	10	8	◎	8	
Helsingfors	52.0	Stille	16	16	/ + 0.5	6	50	0	8	12	2	
Vasa	54.5	N 4	13	14	— 0	2	20	10	8	–	–	≈
Kuopio	51.6	NW 2	11	13	/ 0	1	20	10	9		17	
Dorpat												–
Riga	53.4	W 4	06	16	/ + 1.5	5	50	4	9	3	14	–
Warschau	—	– 1	12	16	/ + 0.5	1	20	9	8	0	13	–
Lemberg	58.4	NNE 1	11	15	— 0	1	4	9	8	0	15	–
Minsk												–
Wilna	55.4	NW 2	11	15	/ + 1.0	2	10	9	8	6	10	–
Krakau	53.4	NW 1	21	17	/ + 0.5	3	2	wolkenl.	0	12	16	
Posen	55.0	SW 1	11	16	/ + 0.5	1	10	10	7	0	12	–
Prag	54.0	NW 1	01	16	/ + 0.5	1	18	9	6	◎	14	–
Leiger	60.4	SSW 2	11	14	/ 0	6	10	10	0	6	10	–
Preßburg	58.3	NNW 1	11	21	/ + 1.0	9	50	6	6	3	17	–
Teschau	57.9	SW 1	11	18	/ + 0.5	6	10	4	0			–
Olmütz												–
Budapest												–
Belgrad												–
Serajewo												–
Agram												–
Sofia	61.9	Stille	wolkenl.	17	– 0.6				9	0	13	–
Athen												
Korfu												
Turin												–
Genua												–
Livorno												–
Ancona												–
Maddalena												–
Messina												–
Parent												–
Venedig												–
Rom												–
Malta												–
Madrid												–
La Coruña												–
Mahon												–
Malaga												–
Corfu												–
Funchal												–

STATION	MORGEN Luftdruck	Wind	Wetter	Temperat.	Luftdruck Charakter. u. Änder.	W	Schnee in Zoll	Wolken (in Zehntel)	Rel. Feucht	Niederschlag	Minimum	Seegang
Rochefort						–					–	–
Bayonne						–					–	–
Bordeaux	60.5	NNW 1	50	16	/ 0	–	10	8	–	–	14	–
Clermont	60.0	Stille	01	15	/ + 1.5	–	10	5	–	–	13	–
Dijon	59.4	SSW 1	11	16	/ + 0.5	–	10	8	–	–	14	–
Calais	58.2	ENE 2	50	14	— 0	–	4	10	–	–	–	≈
Brest	60.8	ESE 1	01	16	/ + 2.0	–	20	–	–	0	–	–
Paris	58.1	NNW 3	11	17	— 0	–	2	8	–	9	15	–
Perpignan	60.2	NW 1	11	18	/ + 0.5	–	50	9	–	5	17	–
Rennes	59.3	WNW 1	11	16	/ 0	–	4		–	0.2	15	–
Straßburg	58.9	Stille	11	17	/ + 0.5	–	20	7	–	0	15	–
Toulouse	62.7	WSW 2	11	16	/ – 0.5	–	20	3	–	4	16	–
Tours	63.9	NW 2	11	15	/ 0	–	2	–	–	0	15	–
Ajaccio	60.6	– –	–	23		–			–	0	–	
Le Havre	48.4	NNE 3	11	16	/ 0	–	10	9	–	◎	–	I
Marignane	59.7	– –	11	21	/ + 1.0	–	>50	10	–	01	19	–
Nancy												–
Lerwick	58.7	Stille	01	11	— 0	1	50	6	0	0	–	≈
Renfrew												–
Oranwell												–
Scilly												–
Wick	59.0	ESE 2	11	12	/ – 0.5	2	4	10	9	0	–	I
Malinhead	57.6	W 1	11	13	/ – 0.5	2	20	9	0	0	–	≈
Tynemouth	59.0	SW 1	10	19	/ + 0.5	0	4	5	5	6	–	II
Pembroke	58.7	Stille	27	14	L + 0.5	4	1	9	0	0	–	≈
Roches Point	60.3	N 1	11	14	— 0	2	50	10	8	0	–	≈
Croydon	55.0	ENE 5	–	14	/ + 0.5	6	0.2	8	0	7.8	–	–
Aberdeen	58.6	SW 3	11	14	/ – 0.5	2	10	10	8	0	–	≈
Valentia	56.3	NE 7	00	13	/ – 1.0	1	>50	4	9	0	–	≈
Plymouth												–
Guernsey	58.6	W 2	10	16	— 0	2	20	9	0	0	–	≈
Stornoway	57.4	SSW 1	11	13	/ – 0.5	2	10	10	0	1	–	≈
Holyhead	58.1	SW 1	11	14	/ – 0.5	5	4	10	0	0.1	–	≈
Donaghadee	58.6	WNW 1	29	13	/ – 1.0	3	1	Nebel	6	0	–	≈
Yarmouth	58.8	N 1	11	13	– 0	2	20	9	8	0	–	≈
Blacksod	57.4	Stille	11	15	/ – 1.0	2	50	–	8	1	–	I
Calshot												–
Thorshavn	59.3	E 3	16	10	/ 0	6	50	8	0	◎		
Seydisfjord	60.5	E 2	11	10	— 0	2	10		0			
Aoureyri	62.3	W 1	12	12	/ + 1.0	2	0.05		1			
Isafjord	59.2	Stille	11	10	— 0	5	50	9	7	1	–	
Reykjavik	59.1	E 7	06	9	\ 0	6	4		4			
Vestmannö												
Alexandrovsk												
Archangelsk												
Ust-Zylma												
Matochkin-Gharr												
Dickson												
Petersburg												
Tscherdyn												
Moskau												
Kasan												
Kiew												
Ufa												
Saratow												
Orenburg												
Odessa												
Sewastopol												
Astrachan												
Emba												
Batum												
Baku												
Tobolsk												
Omsk												
Tashkent												
V. Imbatskoe												
Tomsk												
Irkutsk												
Jakutsk												
Wladivostok												
Tanger												
Agadir												
Bou Denib												
Oran												
Algier												
Setif												
Tunis												
Aleppo												
Beyruth												

NORD-AMERIKA 2 UHR NACHTS

	Luftdr.	Wind		Luftdr.	Wind		Luftdr.	Wind		Luftdr.	Wind		Luftdr.	Wind
St. Johns	765	SE 3	La Pas	748	W 1	Bermuda	761	W 1	Duluth	743	NW 2	Tatoosh	744	S 4
Sydney	62	SE 1	Edmonto..	65	NW 3	Key West	63	SE 2	Huron	66	N 2	San Francisco	64	W 3
Father Point	55	N 3	Nantucket	60	SW 1	Little Rock	63	S 2	Salt Lake City	62	NW 3	San Diego	67	W 3
Sherry Sound	57	NW 3	Washington	55	S 2	Nashville	63	NW 3	Helena	63	N 4	Forth Worth	61	SE 3
White River	57	Stille	Hatteras	62	W 1	Cleveland	60	W 1	Denver	67	NW 3	El Paso	60	SE 2
Winnipeg	67	N 4	Charleston	62	S 1	Chicago	63	E 2	Roseburg	63	W 3	Belle Isle	60	NW 2

STATION	GESTERN NACHMITTAG						GESTERN ABEND									STATION	GESTERN NACHMITTAG						GESTERN ABEND								
	Luftdruck	Wind		Wetter	Temperat.	W	Luftdruck	Wind		Wetter	Temperat.	W	Sichtweite in km	Niederschlag in mm	Maximum der Bewölkung		Luftdruck	Wind		Wetter	Temperat.	W	Sichtweite in km	Luftdruck	Wind		Wetter	Temperat.	W	Sichtweite in km	Niederschlag in mm	Maximum der Bewölkung
Wien																**Turin**								58.2	N 2		10	24				
Zürich	59.6	S 2		11	18	5	50	59.4	ENE 1		10	18	9	50	11	22	**Genua**																
Bern	59.1	SW 4		00	22	6	250	60.5	SW 3		10	18	9	50	10	24	**Livorno**																
Genf	58.7	ESE 2		01	18	0	50	60.3	SE 1		11	18	5	10	6	29	**Ancona**																
Lugano	60.4	ENE 1		11	20	2	10	58.5	N 1		11	19	6	20	5	24	**Maddalena**								59.2	SW 2		00	24	2	10	0	4
Helder	58.7	NW 2		10	17	1	50	58.4	SW 1		11	16	1	50	0	1	**Messina**								61.2	Stille		01	25	0	10	0	4
Vlissingen	58.8	NE 3		11	17	1	20										**Tarent**								61.1	Stille		01	21	0	10	0	6
Utrecht	58.6	NNE 1		11	18	2	20	58.2	NNE 2		11	16	1	20	0	19	**Venedig**																
Kopenhagen	55.5	N 1		10	19	5	50	56.0	NNE 2		00	18	1	20	2	5	**Rom**								62.3	SW 1		00	23	0	20	0	4
Skagen	55.7	NE 1		00	18	0	20	56.1	NW 1		01	17	0	20	0	5	**Malta**																
Hanstholm	55.6	NE 2		01	18	0	50	55.9	NE 2		01	17	0	50	0	10	**Madrid**								59.6	NNW 2		01	22				
Skagenhuk	56.9	NW 2		11	19	1	50	57.1	NW 1		01	16	0	50	0	10	**La Coruña**								63.8	W 2		11	19				
Hammershus	55.6	N 1		10	17	6	50	56.0	NW 1		01	16	1	50	1	5	**Mahon**								58.5	NE 1		01	27				
Abiako	56.5	ESE 3		10	12	1	250	57.3	ESE 2		11	10	1	250	0	13	**Malaga**								59.9	NW 2		01	30				
Haparanda	53.8	N 2		16	14	6	250	54.0	N 2		10	13	2	250	0.5	15	**Horta**																
Stensele	53.8	N 1		11	14	2	250	54.9	N 1		11	12	2	20	0.1	15	**Rochefort**																
Oestersund	55.2	NW 2		11	16	1	250	56.2	NW 2		11	14	1	250	0	16	**Bayonne**								61.3	NW 4		11	20		50	0	3
Hernösand	53.4	N 1		11	19	1	250	53.5	Stille		01	17	1	250	0	5	**Bordeaux**																
Särna	53.6	NW 3		11	17	1	250	53.4	NW 2		11	16	1	250	0	19	**Clermont**	52.5	Stille		01	20	-	20	57.8	Stille		11	22	-	50	0	10
Karlstad	55.2	NNW 3		00	19	1	-	55.2	NW 1		11	19	1	10	0	27	**Dijon**	57.9	WSW 2		11	25	-	10	57.4	WSW 1		11	24	-	50	0	10
Stockholm	52.8	N 1		30	16	5	10	53.5	N 2		00	17	1	20	1	19	**Calais**	57.8	E 3		11	17	-	20	57.7	ENE 4		11	16	-	20	-	3
Jonköping	55.4	NNW 1		01	16	1	50	55.7	Stille		01	17	0	50	0	18	**Brest**																
Wisby	53.1	NNE 4		30	15	5	50	54.3	NNE 5		12	17	5	250	0.3	19	**Paris**	57.3	SE 2		11	23	-	20									
Kalmar	54.4	NE 3		11	18	1	-	55.2	SSW 2		00	18	1	-	0	11	**Perpignan**	56.1	E 2		11	29	-	250	57.2	SSE 1		11	20	-	50	8	
Gällivare	55.7	E 1		16	9	2	50	55.5	E 2		55	8	0	10	8	12	**Rennes**	58.3	Stille		11	17	-	10									
Karlshamm																	**Straßburg**	56.9	SW 4		01	26	-	50	57.7	E 2		11	23	-	250	0	4
Bjuröklubb	53.9	NNE 2		01	17	1	250	54.0	NNE 4		11	14	1	250	0	11	**Toulouse**	59.3	NNE 1		11	25	-	30	59.9	WNW 1		30	22	-	20	1	10
Quade Hook																	**Tours**	58.3	SSW 1		01	25	-	20	58.7	Stille		11	18	-	20	13	10
Spitzbergen	62.3	Stille		00	2	0	250	62.9	N 3		01	7	0	250	0	-	**Ajaccio**	59.5	WSW 1		11	31	-	50	59.4	-		-	27	-	-	-	-
Ingö	60.5	NE 4		11	7	2	50	61.1	ENE 4		11	9	2	20	0	7	**Le Havre**	57.6	NNE 2		11	18	-	20	57.9	NE 1		11	17	-	10	0.1	5
Valdersund	56.5	NW 3		40	13	6	4	58.7	NW 3		40	11	6	4	1	10	**Marignane**	59.0	SSW 3		11	26	-	50	58.5	S 1		11	27	-	50	0	5
Kinn	59.0	NNE 6		01	17	2	250	59.9	NNW 4		12	17	1	50	0	10	**Nancy**	58.3	Stille		01	20	-	50	58.2	Stille		30	18	-	10	2	8
Lister	56.8	SSW 1		12	16	1	50	57.1	NNW 2		01	16	1	50	0	11	**Lerwick**	59.9	NNE 1		11	13	2	50	59.6	NNE 1		30	11	5	50	9	9
Bären-Insel	62.8	NNE 2		11	7	1	50	63.7	NNE 2		03	6	0	250	0	2	**Renfrew**								59.0	ENE 3		11	16	2	4	0	10
Andânes	60.0	NE 5		10	11	1	50	56.6	NE 5		11	9	1	50	0	11	**Cranwell**																
Höst	55.4	N 5		50	10	6	2	55.8	N 5		50	10	6	0	1	8	**Scilly**	59.0	Stille		11	19	1	20	57.0	Stille		11	17	1	50	2	8
Jan Mayen	65.1	SSW 1		11	6	2	20	65.2	SE 1		27	5	2	1	0	2	**Wick**	60.3	E 2		11	17	2	50	59.8	SSE 2		11	12	2	50	0	1
Färder	56.1	SSE 1		00	19	0	250	56.0	WSW 2		01	17	0	250	0	2	**Malinhead**	57.7	E 1		11	16	2	10	57.9	NW 3		11	14	3	10	0	5
Vardö	58.9	NNE 3		11	7	2	50	59.6	N 3		45	6	6	20	0	10	**Tynemouth**	60.0	E		10	18	1	50	59.6	SE 1		11	14	1	50	0	1
Brönnö	55.7	SW 3		41	13	6	20	55.8	SW 1		45	13	6	5	4	-	**Pembroke**	58.3	Stille		11	17	3	10	58.3	NW 1		12	17	6	250	-	-
Utsire	56.7	N 2		00	15	1	250	57.2	NW 3		12	15	0	50	0	11	**Roches Point**	57.2	SW 3		11	16	2	20	57.6	N 1		11	17	5	50	0.2	8
Dombas	54.6	NNW 2		12	15	1	250	55.2	Stille		11	14	2	250	0	-	**Croydon**	58.7	ENE 2		11	15	2	-	58.7	ENE 2		11	10	0	10	6	6
Helsingfors								57.1	N 1		0.2	5	2	20	10	15	**Aberdeen**	60.0	Stille		11	18	1	20	59.4	SSE 2		11	13	2	20	6	6
Vasa								57.2	N 3		00	14	0	50	-	2	**Valentia**	59.6	NNW 1		11	15	2	20	58.8	NNW 3		11	14	3	50	4.6	7
Kuopio								57.2	E 1		16	12	2	10	0	18	**Plymouth**	57.8	SSW 3		14	20	1	20	58.3	NE 2		18	17	6	20	0.4	8
Dorpat	58.0	SW 1		12	16	-	-	58.0	WSW 1		16	12	-	-	7	18	**Guernsey**	58.3	Stille		10	17	2	20									
Riga	59.7	N 4		11	17	1	50	58.9	S 2		03	14	1	20	0	18	**Stornoway**	56.6	—		10	17	1	20	58.3	SE 1		11	14	2	20	0	10
Warschau	56.6	W 3		12	19	1	20										**Holyhead**	58.4	ESE 1		45	16	6	2	58.4	Stille		16	16	0	4	10	8
Lemberg	57.1	SW 4		01	23	1	2										**Donaghadee**	59.1	E 2		12	15	1	20	58.8	SE 2		10	16	2	20	5	1
Pinsk	57.7	W 4		12	22	1	4										**Yarmouth**	59.9	ENE 3		11	17	3	10	59.9	NE 1		11	20	2	10	0	3
Wilna	57.5	WSW 4		34	14	5	-										**Blacksod**								58.7	Stille		11	14	1	250	0	3
Krakau	57.2	NW 2		11	23	5	4										**Calshot**																
Posen	57.4	W 3		11	18	1	20										**Thorshavn**	61.6	NE 2		11	12	2	250	61.2	E 3		11	11	2	50	-	-
Prag	56.2	Stille		27	22	2	4	56.5	WSW 1		21	19	7	4	0.2	22	**Seydisfjord**	57.7	Stille		20	17	0	250	57.7	Stille		12	17	1	10		
Eger	59.4	SW 2		51	20	6	20	59.1	S 2		02	18	0	50	0	22	**Acureyri**	57.0	N 1		01	17	0	250	56.7	S 3		01	13	0	250		
Preßburg	59.0	E 2		01	29	0	20	59.1	Stille		12	24	0	20	0	29	**Isafjord**	57.1	—		10	10	1	20	57.4	S 3		16	15	6	20		
Kaschau	58.8	S 1		01	24	0	20	59.8	S 1		01	22	0	20	0	27	**Reykjavik**	57.5	SSE 6		50	13	5	5	57.2	SW 3		20	12	5	4	01	
Olmütz	58.6	SW 3		12	27	1	50										**Vestmannö**	57.0	SE 7		50	11	5	10	58.0	-		2	57	10	5	20		
Budapest	59.1	S 3		00	32	-	-										*Alexandrovsk*	56.1	N 4		Regen	7	-	-									
Belgrad																	*Kasan*	71.2	SW 2		Regen	21	-	-									
Serajewo																	*Archangelsk*	62.5	NE 1		Regen	22	-	-									
Agram																	*Mar Zaleran*	64.5	NW 1		Schnee	13	-	-									
Sofia																	*Petersburg*	69.8	SE 2		Regen	19	-	-									
Athen																	*Kiew*	59.1	WSW 4		Regen	24	-	-									
Korfu																	*Odessa*	64.7	S 3		-	26	-	-									

SCHIFFSMELDUNGEN

Datum	Zeit	Breite	Länge v. Gr.	Luftdruck	Wind	Wetter	Temper. Luft	Temper. Wasser	W	Sichtweite in km	Wolken (in Zehntel)	Seegang	Dünung aus	Datum	Zeit	Breite	Länge v. Gr.	Luftdruck	Wind	Wetter	Temper. Luft	Temper. Wasser	W	Sichtweite in km	Wolken (in Zehntel)	Seegang	Dünung aus
19. Aug.	8a	61.6	30.9 W	55	N 2	13	7	9	4	20	10	SW	3	W	20. Aug.	2a	55.5	19.9 W	58	S 3	12	12	13	0	50	6		0	3	
"	2p	61.6	31.9 W	56	WSW 3	"	7	8	0	20	10		3	SW	"	"	50.1	19.1 W	60	SSW 5	"	15	16	1	20	10	NSW	0	3	SW
"	"	56.4	32.1 W	60	WNW 4	"	12	12	1	250	4			W	"	8a	48.0	25.0 W	57	WNW 5	"	05	15	17	6	20	4		5	5	W
"	"	49.1	23.5 W	65	WNW 2	01	16	16	1	50	0		NW		"	2p	55.0	24.4 W	66	S 6	55	12	13	6	20	10				
"	"	58.9	3.6 E	58	N 6	15	14	13	2	50	5		N		"	8p	54.3	7.3 E	58	NNE 2	11	14	16	—	250	5		0	4	
"	2p	43.1	38.6 W	70	NNW 6	13	23	21	1	20	10	SW	N		"	"	54.2	28.2 W	47	N 5	13	10	12	6	10	8		1	5	
"	"	44.6	39.1 W	63	W 8	58	24	23	5	20	9		W		"	"	46.3	33.5 W	65	NNW 4	02	16	19	1	50	7	SW	1	5	NW
"	"	46.9	28.8 W	62	SSW 5	11	20	18	2	50	10		C																	
"	"	44.5	21.9 W	63	S 4	12	19	16	1	50	6		NW																	
"	"	65.9	27.0 E	58	SSW 4	10	13	13	1	250	6		SW																	

WETTERBERICHT
DER
DEUTSCHEN SEEWARTE

JAHRGANG 50 , Nr. 233 VERLAGSORT HAMBURG Freitag, den 21 August 1925

Mitteleuropäische Zeit — **Luftdruck** reduziert auf 0° Temperatur, Meeresspiegel und Schwere in 45° Breite — **Temperatur** in Celsius-Graden — **Windstärke** nach Beaufortskala (12 = Orkan) — **Wetter:** 00 bis 09 wolkenlos bis halb bedeckt; 10 bis 19 halb bis ganz bedeckt; 20 bis 29 Dunst oder Nebel; 30 bis 39 Schauer; 40 bis 49 Rieselregen; 50 bis 59 sonstiger Regen; 60 bis 69 Schnee; 70 bis 79 Graupel oder Regen und Schnee gemischt; 80 bis 89 Hagel; 90 bis 99 Gewitter — W = Witterungsverlauf seit der letzten Beobachtung: 0 = wolkenlos bis halb bedeckt, 1 = wolkig, 2 = anhaltend ganz bedeckt, 3 = Dunst oder Nebel, 4 = dichter Nebel, 5 = Schauer, 6 = Regen oder Rieselregen, 7 = Schnee, 8 = Graupeln oder Hagel, 9 = Gewitter — **Relative Feuchtigkeit:** 0 = 95 bis 100 %, 9 = 90 bis 94 %, 8 = 80 bis 89 %, 7 = 70 bis 79 %, 6 = 60 bis 69 %, 5 = 50 bis 59 %, 4 = 40 bis 49 %, 3 = 30 bis 39 %, 2 = 20 bis 29 %, 1 = 10 bis 19 %

GESTERN NACHMITTAG 2 UHR

DEUTSCHE STATIONEN	Uhrzeit	Luftdruck	Wind	Wetter	Temperat.	Luftdruck Charakter. u. Änder.	W	Sichtweite in km	Wolken (in Zehntel)	Rel. Feucht.	Seegang	Wolkenhöhe
Borkum	2	757.8	NW 1	11	17	/ 0	1	20	9 cum	8		6
Helgoland	2	–	W 3	bed.	–						II	
Altenwalde	2	57.7	W 2	11	19	\ – 0.6	1	>50	8 - s cu	5		5
Bremen	2											
Hamburg	2	57.4	WSW 1	10	20	\ – 1.0	1	50	6 4 cu	4		5
Kiel	2	58.2	SW 1	11	18	\ – 0.5	1	–	10 strcu, str	7		6
Warnemünde	2											
Swinemünde	2											
Rügenwaldermünde	2											
Danzig	2											
Königsberg	2	57.5	WSW 2	11	20	/ + 0.5	1	20	10 9 cu	5		4
Memel	2	57.3	W 3	02	20	/ + 0.5	1	20	4 cumi	7		8
Aachen	2[15]	56.8	NW 3	19	18	\ – 0.5	5	4	8 7 str	8		4
Söllingen	2											
Hannover	2	57.2	ENE 1	11	19	\ – 1.0	1	20	7 3 cu	5		7
Magdeburg	2	56.8	NW 1	11	22	\ – 1.0	3	10	7 5 cu ni	5		6
Dresden	2[05]	57.6	NE 1	11	20	\ – 1.0	1	10	9 1 cu	6		4
Berlin	2	57.4	W 1	11	20	\ – 0.5	2	4	10 str cu	5		6
Grünberg in Schles.	2											
Breslau	2	58.2	SW 1	11	20	\ – 0.5	1	20	7 4 cu	5		5
Frankfurt a. M.	2	57.0	WSW 1	11	21	\ – 1.5	1	10	8 4 cumul	4		5
Karlsruhe	2[15]											
Friedrichshafen	2[15]											
Bamberg	2[15]											
München	2	58.2	W 1	11	19	\ – 1.0	2	20	10 5 cu ni	7		6
Kahler Asten 852	2[00]	–	SW 2	4-8	15	– 0	6	20	9 cumu, cu	8		3
Wasserkuppe (Rhön) 950	2[15]	6										
Feldberg im Taunus 801	2	6										
Brocken 1142	2[15]	6										
Fichtelberg 1213	2	656.3	Stille	11	13	\ – 0.5	5	4	10 3 cumi	8		0
Schneekoppe 1605	2	6										
Feldberg i. Schwarzw. 1497	2	6										
Zugspitze 2964	2[15]	531.7	SSW 3	25	4	\ – 0.5	6	1	10 cu, str	6		0
Säntis 2500	2	565.1	ENE 1	27	6	\ – 0.9	3	0.05	Nebel	6		0
Sonnblick 3106	2	6										

Seehöhe in Metern

GESTERN ABEND 7 UHR

DEUTSCHE STATIONEN	Uhrzeit	Luftdruck	Wind	Wetter	Temperat.	Luftdruck Charakter. u. Änder.	W	Sichtweite in km	Wolken (in Zehntel)	Rel. Feucht.	Niederschlag	Maximum	Seegang	Wolkenhöhe
Borkum	7	757.3	NW 1	10	16	/ 0	1	20	6 cu	8	0	–		9
Wilhelmshaven	7	–	NNE 5	bed	–									
Helgoland	7	56.8	NW 2	11	15	/ – 0.5	1	50	6 2 str cu	8	0	19		5
Altenwalde	7	56.4	NNW 2	12	17	/ 0	2	20	10 str cu	7	0	19		6
Bremen	7	56.3	W 1	11	17	/ – 0.5	1	50	8 str cu	6	0	21		6
Hamburg	7													
Groß-Borstel	7													
Kiel	8	57.5	SW 1	11	15	/ + 0.5	1	–	10 strcu, str	8	0	18		6
Warnemünde	8	56.7	NNE 1	11	18	/ – 1.5	1	20	6 cumu, str	7	2	–		5
Swinemünde	7	56.1	Stille	11	17	/ – 0.5	1	20	8 6 str cu	7	0	21		5
Rügenwaldermünde	7	56.5	Stille	3/4 bed	17	/ – 0.4	–	–		–	–	19		–
Danzig	7	57.2	NE 2	01	18	/ 0	0	20	3 2 cu str	7	0	22		9
Königsberg	7	57.4	NW 1	00	17	/ 0	0	50	1 cu	7	0	20		9
Memel	7	57.7	WNW 1	00	15	/ 0	0	50	1 cu	7	0			–
Aachen	7	56.3	W 1	50	17	/ 0	9	4	6 cumu	9	1	20		4
Söllingen	7	57.9	W 1	11	17	/ + 0.5	2	0.5	5 ni	7	0	20		6
Hannover	7	56.0	WNW 1	12	19	/ – 3.5	1	20	7 3 str cu	6	0	22		6
Magdeburg	7	55.5	NE 1	11	22	/ – 0.5	1	10	10 ni	4	0	24		4
Dresden	7[05]	56.4	S 2	90	8	\ – 0.5	1	2	10 5 str cumul	9	1	21		2
Berlin	7	56.2	Stille	10	20	/ – 0.5	1	4	9 3 cu str	5	0	22		9
Grünberg in Schles.	7	57.7	SW 1	12	20	/ – 1.0	1	10	8 4 str cu	6	0	22		9
Breslau	7	57.1	Stille	01	17	/ – 0.5	1	10	3 1 cu	7	0	20		6
Frankfurt a. M.	7	55.8	SW 2	11	20	/ – 0.5	1	10	8 5 cumul	7	1	23		6
Karlsruhe	7	55.9	SW 1	11	20	/ – 0.5	5	>50	8 5 cu ni	6	1	23		7
Friedrichshafen	7	57.5	SW 4	53	17	/ – 0	6	10	10 ni	8	2	20		5
Bamberg	7[17]	56.4	S 1	11	18	/ 0	6	20	9 str	6	5	23		7
München	7	56.9	NW 1	40	17	/ – 0.5	7	20	10 5 ni	9	2	22		4
Kahler Asten 852	7	–	SW 2	00	13	– 0	0	50	5 4 str cu	8	8	16		4
Wasserkuppe (Rhön) 950	7	6												
Feldberg im Taunus 801	7	6												
Brocken 1142	7	6												
Fichtelberg 1213	7	655.3	SSE 2	11	11	/ – 0.5	9	10	8 str cu	9	0.2	13		4
Schneekoppe 1605	7	655.5	WSW 3	11	11	/ – 0.5	2	50	10 5 str cu	8	14	15		9
Feldberg i. Schwarzw. 1497	7[00]	6												
Zugspitze 2964	7	6												
Säntis 2500	7[18]	530.5	NW 4	05	-1	/ – 0.5	7	0.05	10 ni	6	12	4		0
Sonnblick 3106	7	541.9	WSW 4	53	2	/ – 0.6	6	0.05	10 cu	9	8	7		0
	7	5												

Seehöhe in Metern

Luftdruck der Bergstationen nicht auf Schwere und Meeresspiegel reduziert

KÜSTENSTATIONEN UND FEUERSCHIFFE

NACHMITTAG UND ABEND DES VORTAGES

List	2p:	WSW 1, leicht bewölkt, gute Sicht See II
	7p:	Stille, heiter, gute Sicht, See I
Bülk	2p:	767.6 WNW 1, WW 11, Temp 18°, Sicht 50 Kw. See 0
	7p:	
Arkona	2p:	
	7p:	NW 1, wolkig, See II
Außenjade	2p:	
	7p:	
Marienleuchte	2p:	762.0, Stille, WW 16, Temp 20°, Sicht 50 Km. See 0
	7p:	
Borkumriff	2p:	758.1, NZ, WW 11, Temp 19°
	7p:	757.3 NW 2, " 11, " 17°, See II, WT 13°
Amrumbank	2p:	NW 2, bewölkt, See II, WT 13.8
	7p:	W 1, wolkig, See I, WT 13.8
Adlergrund	2p:	
	7p:	SW 1, wolkig, See II, Bornholm sichtbar
Borkum	5p:	757.3 NNW 1, WW 11, Temp 17°

HEUTE MORGEN

List	8a:	Stille, bedeckt, leichter Regen, See I
	11a:	
Bülk	8a:	
	11a:	
Arkona	8a:	SE, bewölkt, See II
	11a:	SE, bedeckt, See II
Außenjade	8a:	NW 1, bewölkt, See II
	11a:	
Marienleuchte	8a:	
	11a:	
Borkumriff	8a:	756.7, SE, WW 11, Temp 16°, See II, WT 17°
	11a:	
Amrumbank	8a:	W 2, bewölkt, See II, WT 15.5
	11a:	
Adlergrund	8a:	SE, wolkig, See II, südl. W 12 Sm, WT 15.4
	11a:	
Borkum	11a:	756.2 WNW 1, WW 10, Temp 15°

HEUTE MORGEN 8 UHR

DEUTSCHE STATIONEN	Uhrzeit	Luftdruck	Wind	Wetter	Temperat.	Luftdruck Charakter. u. Änder.	W	Sichtweite in km	Wolken (in Zehntel)	Rel. Feucht.	Niederschlag	Minimum	Seegang	Wolkenhöhe
Borkum	8	756.6	WNW 2	12	16	/ – 0.6	2	10	10 str cu	7	0	–	I	6
Wilhelmshaven	8	56.6	W 2	11	14	– 0	2	10	8 str, a cu	8	0	12		9
Helgoland	8	58.8	NW 1	½ bed	17								I	
Altenwalde	8	56.5	WSW 1	16	15	/ 0	6	50	3 6 str cu	9	0.5	12		8
Bremen	8	56.7	NW 1	11	16	/ + 0.5	2	10	9 2 str cu	9	0	14		6
Hamburg	8	56.6	W 1	11	15	– 0	2	10	10 8 str cu	8	0	13		6
Groß-Borstel	8	–	Stille	11	14	/ –	2	4	10 4 str cu	8	0	12		5
Kiel	8	57.2	Stille	11	14	/ + 0.5	1	–	10 str	8	0	12		6
Warnemünde	6	55.8	Stille	11	16	– 0	1	10	8 str	8	0	–	S	5
Swinemünde	8	55.9	SW 1	11	17	– 0	7	2	9 2 cu	7	0	16		5
Rügenwaldermünde	8	56.1	Stille	3/4 bed	16	– 0.0	–	–		8	0	13	I	–
Danzig	8	57.1	ESE 1	20	17	– 0	3	1	9 4 cu str	8	6	14		5
Königsberg	8	57.4	SE 1	26	14	/ 0	4	0.2	Nebel	6	0	8		0
Memel	8	57.5	Stille	00	17	/ + 0.5	0	50	1 cu str	8	0		S	5
Aachen	8	57.6	SW 2	27	12	– 0	6	4	5 8 str	9	11	12		5
Söllingen	8	56.4	NW 1	11	14	/ + 0.0	2	0.2	10 ni	8	0	13		5
Hannover	8	56.3	NW 1	11	14	– 0	2	20	10 str	8	0	14		6
Magdeburg	8	55.8	NW 1	10	15	/ + 0.5	6	10	7 4 str cu	8	3	12		6
Dresden	8	55.6	WNW 2	11	16	/ + 0.5	2	4	5 5 cu	9	0	15		0
Berlin	8	55.5	ENE 2	45	16	/ 0	1	1	9 4 cu	7	0	16		3
Grünberg i. Schles.	8	57.1	ESE 2	12	16	/ 0	3	4	9 3 str cu	9	0	13		6
Breslau	8	56.9	NE 1	11	14	– 0	2	4	10 6 str cu	9	0	13		4
Frankfurt a. M.	8	57.0	WSW 1	26	16	/ + 0.5	6	2	10 5 str cu	8	0.1	15		4
Karlsruhe	7[05]	57.4	SW 1	11	17	/ + 0.5	1	50	8 4 cu	5	0	15		6
Friedrichshafen	8	59.0	WSW 3	13	15	/ + 0.5	5	20	10 ni	8	6	14		5
Bamberg	8	57.4	NW 1	11	15	– 0	3	10	10 str	9	0	12		7
München	8	58.7	WSW 1	10	14	/ + 1.0	6	20	10 5 ni	9	16	12		4
Kahler Asten 852	8	–	WNW 3	27	10	– 0	4	0.2	Nebel	9	0.2	8		0
Wasserkuppe (Rhön) 950	8	677.9	W 2	29	11	/ + 0.5	4	0.05	Nebel	9	–	10		0
Feldberg im Taunus 801	8	658.2	NW 3	27	11	– 0	4	0.05	Nebel	9				–
Brocken 1142	8	658.9	NW 2	25	10	/ + 0.5	6	0.2	Nebel	9	0.3	9		0
Fichtelberg 1213	8	654.0	NW 3	27	10	– 0	4	0.05	"	9	0	9		0
Schneekoppe 1605	7[00]	6												
Feldberg i. Schwarzw. 1497	7[18]	634.6	W 3	27	7	/ + 0.5	4	0.05	Nebel	9	3	7		0
Zugspitze 2964	7[18]	529.3	WNW 5	27	-2	/ 0	7	0.05	10 ni	9	9	-2		0
Säntis 2500	8	561.5	WSW 6	72	2	– 0	6	0.05	10 str	9	11	1		0
Sonnblick 3106	8	5												

Seehöhe in Metern

Luftdruck der Bergstationen nicht auf Schwere und Meeresspiegel reduziert

Nachdruck und Verwertung für öffentliche Vorhersage verboten!

Freitag, 21. August 1925

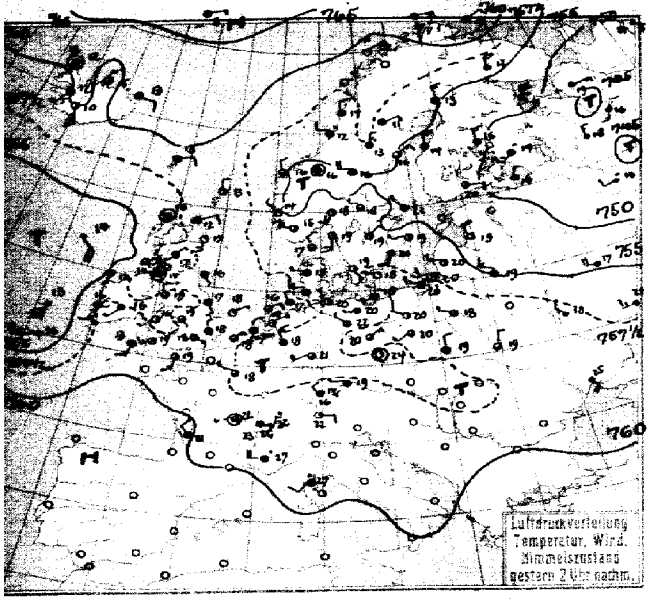

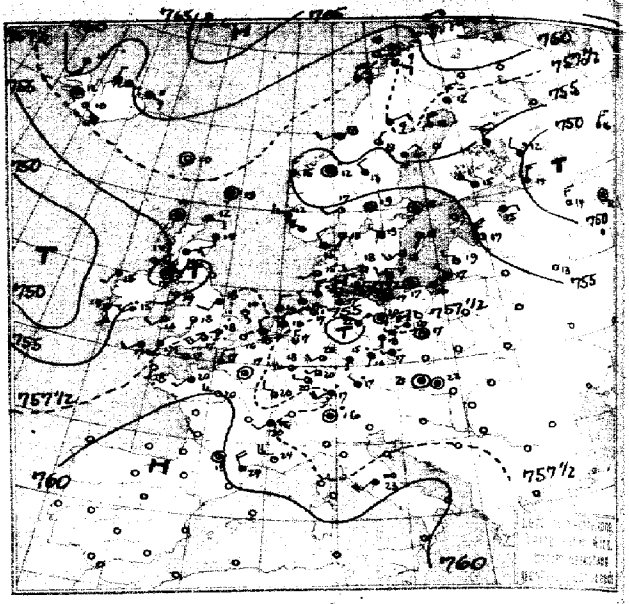

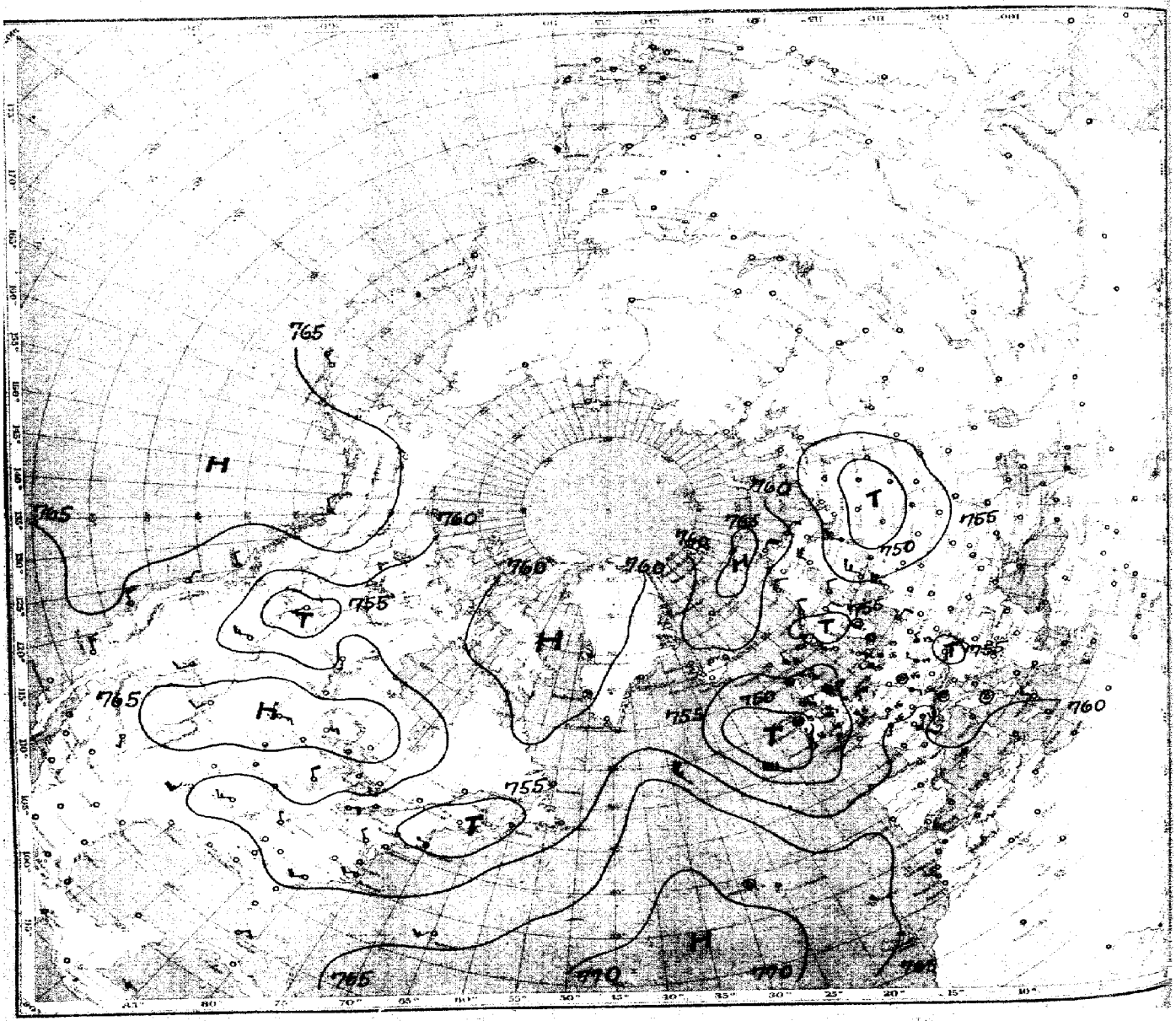

Luftdruck, Temperatur, Wind, Himmelszustand der nördlichen Halbkugel
vom Freitag, den 21. Aug. morgens.

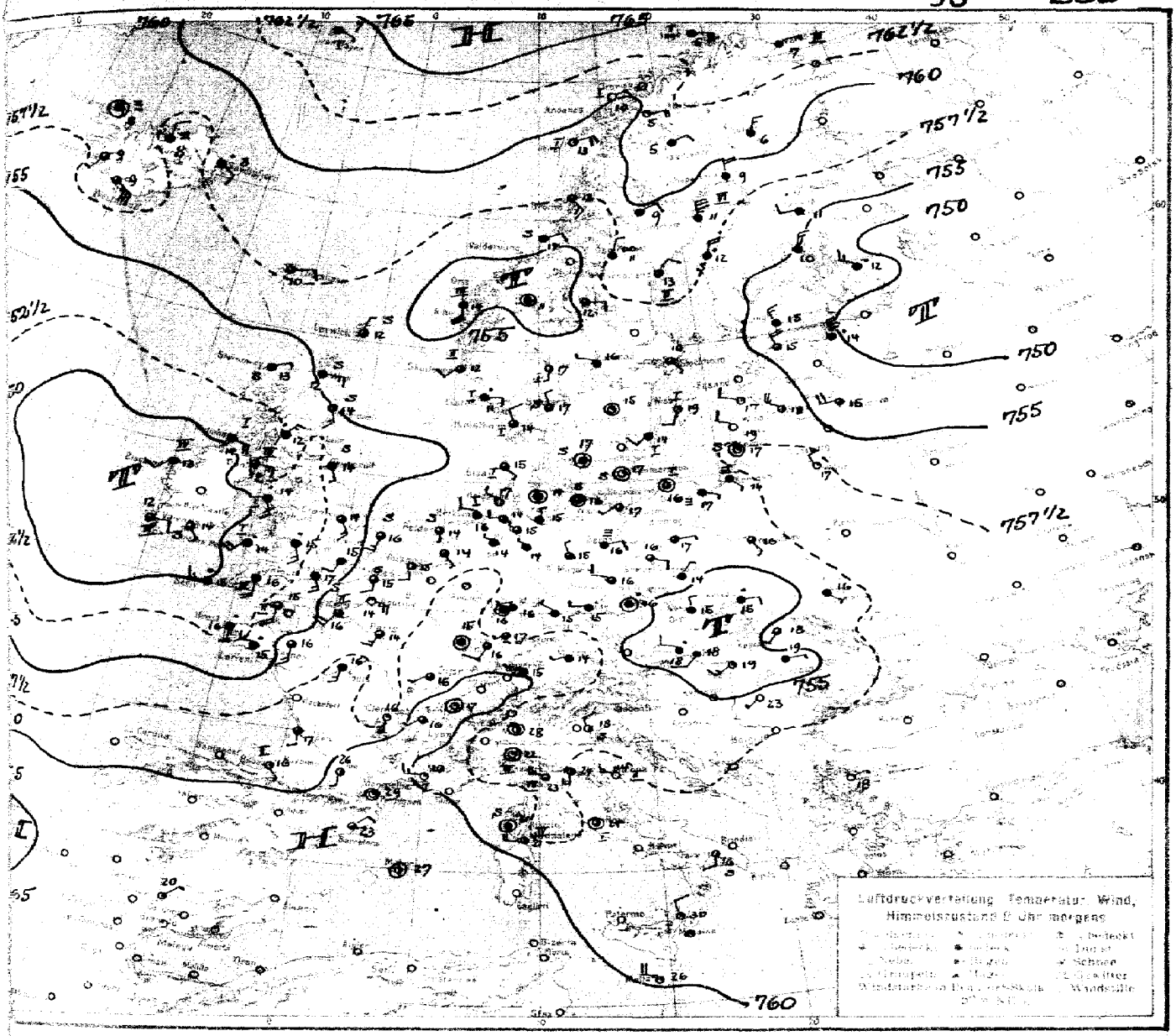

WETTER-ÜBERSICHT 8 Uhr morgens: Freitag, den 21. August 1925

Das gestern noch westlich der Britischen Inseln gelegene Tief ist schnell ostwärts vorgedrungen. Es liegt heute mit [illegible] über Island. Ein gestern von dem Tief über Finnland nach Mitteleskandinavien vorgestoßener Ausläufer zeigt sich dort noch als selbstständiges Tief. Über den Donauländern ist heute ein Teiltief vorhanden, das als Rest eines Ausläufers des über Nordeuropa liegenden Tiefs anzusprechen ist, der schnell südwärts vorgedrungen war und ganz Deutschland in seinen Bereich gezogen hatte. Die Druckverteilung über Deutschland ist eine sehr gleichmäßige. Es sind Anzeichen vorhanden, die darauf schließen lassen, daß das Tief über den Britischen Inseln noch weiter ostwärts vordringen und daß der Teiltief über den Donauländern an Ausdehnung gewinnen wird. Eine weitere Energiezunahme aber ist wenig wahrscheinlich. Es muß somit für ganz Deutschland mit unbeständigem, zu Niederschlägen neigendem Wetter gerechnet werden.

Wbch.

GENERALAUSSICHTEN AN DER DEUTSCHEN KÜSTE für Sonnabend, den 22. August 1925

[illegible] OSTSEE Schwachwindig, wechselnd bewölkt, Temperatur etwas niedriger, Neigung zu leichten Niederschlägen.

[illegible] OSTSEE (Wetterwarte Swinemünde) Zunächst schwache veränderliche, später aus Südost etwas auffrischende Winde, wolkig, meist trocken, Temperatur unverändert.

OSTSEE (Wetterwarte Königsberg) Schwachwindig, wolkig bis ziemlich heiter, zunächst noch trocken, mäßig warm, später Übergang zu leichten Regenfällen.

[illegible]

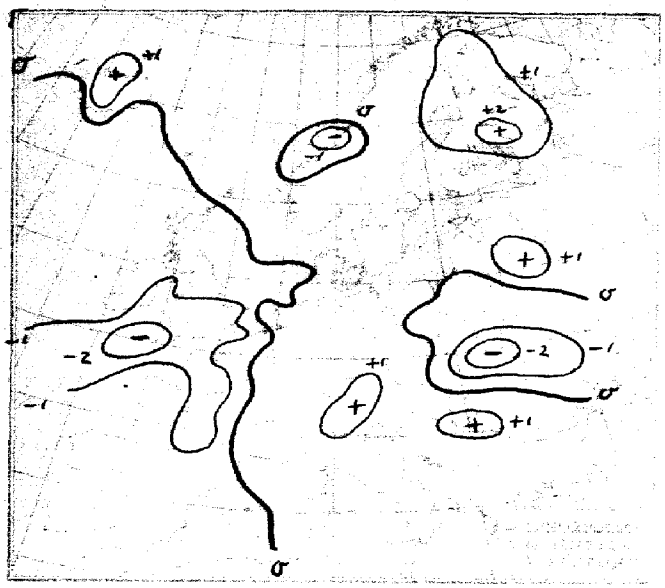

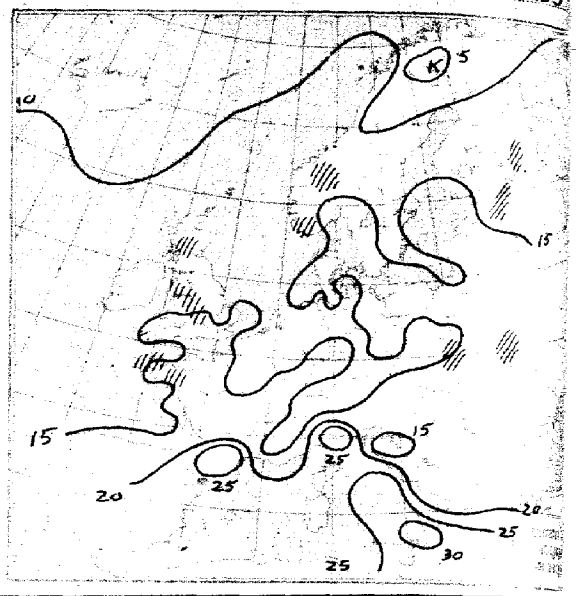

NACH AUFZEICHNUNGEN DER REGISTRIERAPPARATE ZU HAMBURG SEIT GESTERN 8 UHR MORGENS (M.E.Z.)

STUNDE		9	10	11	12m	1	2	3	4	5	6	7	8	9	10	11	12n	1	2	3	4	5	6	7
Thermograph		14.8	15.2	15.8	17.0	17.5	20.2	20.0	19.5	19.0	18.4	17.3	16.3	15.6	15.0	14.8	14.4	14.2	13.9	13.7	13.5	13.2	14.0	14.3
Barograph		54.8	54.6	54.6	54.5	54.2	53.8	53.7	53.3	53.1	53.0	53.0	53.3	53.3	53.2	53.4	53.2	53.0	52.9	52.7	52.9	52.9	52.8	52.8
Anemograph	Richtung	WSW	WSW	WSW	W	W	SW	WSW	WSW	NW	N	N	N	N	N	N	N	N	NNW	N	N	N	N	N
	m. p. S.	2.3	2.8	2.5	3.0	2.8	2.0	2.5	2.5	2.2	2.1	2.0	2.0	1.8	2.4	3.0	4.0	3.8	4.0	2.5	2.8	2.7	3.0	3.4
Regenmesser		—	—	—	—	—	—	—	—	—	—	—	—	—	—	—	—	—	—	—	—	—	—	—
Sonnenscheindauer in Min.		—	—	—	—	15	60	55	60	30	—	—	—	—	—	—	—	—	—	—	—	—	—	—

AUFSTIEGE

STATION Wind in m./S.	Seehöhe	Zeit	Boden	200	500	1000	1500	2000	2500	3000	3500	4000	4500	5000	Bemerkungen
						Gestern nachm. / abend.									Sichtw. bis
Warschau		2p	—	—	WNW 3	WNW 4	NW 4								
Plymouth		"	—	SWzW 3	—	NWzW 2	WSW 2	SzE 5							
Lerwick		"	—	EzN 4	SEzE 2	SSW 2	SWzW 5								
Renfrew		"	—	NE 2	SE 5										
Holyhead		"	NNW 1	SzW 4	SzW 5	—	S 5	S 5							
Shetwick		"	—	SSE 5	—	SWzW 2	WSW 3	SWzS 3							
Lindenberg	122m	"	SzE 2	Stille	Stille	WSW 3	WzS 5	W 7	23:30 W 9	Str cm					" " 20 "
Turin		7p	—	—	EME 8	SSW 3									
Duxford		3p	—	18.9 55%	15.6 65%	11.1 85	8.3 85%	6.1 93	2.8 85%	-0.6	—	-7.2	—	-17.8 — -29.8	
Rostock	37 m	7p	N 1	NzE 2	N 1	SzE 7	SWzS 4	NNE 5	—	WSW 9	WSW 6	ai Str	Str cm		" " 50 "
Felixstowe		"	—	SE 3	SW 1	NW 4	NWzNW	NWzN 9	—	NWzN 2	—	WzS 5	—	W 3	
Marignane		"	—	—	SE 8	S 16	SWzS 12	SW 17							
Le Havre		"	—	—	WNW 4	WzS 4	W 4	WzN 4							
Tonis		"	—	—	WWzN 7	WzN 5	WzN 6	W 9							
							Heute morgen.								
Heldar		8a	SSE 1	—	SzE 2	SWzW 6	WzS 9								
De Bilt	25 m	"	SE 1	—	SWzS 3	WzN 2	SW 1								
Friedrichshafen	400 m	7a	15.4 82	—	12.8 88	11.1 90	7.8 95	4.8 90							" " 10 "
			WSW 4	—	WSWzW 9	WSWzW 11	W 12	W 10							
Malta		8a	WNW 7	—	—	NWzW 8	NWzN 3	—	—	NWzN 9					
Livorno		"	W 9	SEzE 5	WzS 13	WzS 9									
Messina		"	NNW 3	NzW 1	—	NWzW 6	W 9								
Taranto		"	S 3	SSE 1	—	—	—	W 5	—	W 8					
Warschau		"	SE 3	SE 4	SE 4	W 4	S 6								
Posen		"	E 3	ESE 4	E 5	E 6 1200	NNW 2	NW 4	NW 4	SW 3	SSW 6				
Rostock	37 m	"	—	ESE 1	SW 1	WzN 1	ai Str	a cm	Str cm						" " 20 "
Lyon		6a	SW 3	—	SW 4	NWzW 6	NWzN 5	NW 3							
Mainz		"	—	WzN 4	WzN 5										
Calais		"	S 3	—	SWzS 8	SzW 6	SWzS 3								
Aas		8a	—	—	SzW 4	SSE 3	"	SSE 4	NNE 3						
Gr. Borstel	17 m	7a	—	NNW 2	NW 4	WNW 4	WSW 7	SE 10							" " 4 "
Valentia		8a	NE 3	ENE 5	EzN 4	EzN 4	EzS 5	SEzE 3							
Holyhead		"	SE 6	SE 9	SEzS 12										
Renfrew		"	NE 5	ESE 7	SE 7	SEzE 7									
Cranwell		"	SE 5	S 9 3000	SSW 9 4000	SSW 10 2000	SzW 10 3000	1000	1500	1600	1800				" " 8 "
Dresden		6a	NE 2	WNW 2 3000	WNW 3 6000	WzN 5 4000	WNW 4 1000	NW 4	NW 3	NW 3	NW 3				" " 8 "
Stuttgart		7a	—	SSW 3	WzS 6	WzS 8	W 13								" " 1 "
Frankfurt		6a	SW 1	SW 2	WzS 5 4000	WzN 4 6000	Str								" " 4 "

Freitag, 21. August 1925

STATION	MORGEN Luftdruck	Wind	Wetter	Temperat.	Luftdruck Charakter. u. Änder.	W	Sichtweite in km	Wolken (in Zehntel)	Rel. Feucht.	Niederschlag	Minimum	Seegang
Wien	754.4	WNW 2	Regen	17	/+0.2				●	47	-	-
Zürich	60.1	SW 2	11	15	/+0.5	6	20	10	8	7	13	-
Bern	60.3	SE 1	10	13	— 0.0	5	20	10	9	7	12	-
Genf	60.6	E 1	10	15	/+0.5	6	10	7	8	8	14	-
Lugano	56.7	N 1	00	12	— 0.0	0	20	wolkenl.	7	5	10	-
Helder	56.5	SSE 1	11	14	— 0.0	1	50	9	7	0	-	5
Vlissingen	56.8	S 2	10	15	\-0.5	1	20	6	7	0	-	I
Utrecht	57.0	SE 1	11	14	— 0.0	1	20	8	8	13	-	-
Kopenhagen	56.8	Stille	11	17	— 0.0	1	20	10	7	0	-	5
Skagen	55.2	NNW 1	10	17	— 0.0	0	10	8	8	0	-	5
Hanstholm	55.4	NNW 2	11	14	— 0.0	2	50	9	8	0	-	I
Blaavandshuk	55.8	SE 1	11	15	\-0.0	1	50	9	-	0	-	I
Hammershus	56.6	Stille	01	17	— 0.0	0	50	3	0	0		5
Abisko	62.3	E 4	01	5	— 0.0	0	750	1	7	0	3	-
Haparanda	59.6	N 4	11	9	/+1.0	2	750	10	7	0	8	-
Stensele	59.8	ENE 2	10	9	/+0.5	2	750	10	8	0.2	8	-
Oestersund	58.1	NNE 1	27	11	— 0.0	3	4	Dunst	0	0	10	-
Hernösand	57.8	NE 2	11	13	/+0.5	6	750	8	8	1	-	II
Sirna	55.4	E 2	11	12	/+0.5	1	750	8	8	0	7	-
Karlstad	56.3	WNW 1	11	16	— 0.0	2	-	10	8	0	14	-
Stockholm	56.7	SE 1	12	16	/+0.5	1	10	9	8	0	14	-
Jonköping	56.2	Stille	01	15	— 0.0	0	20	1	8	0	10	-
Wisby	56.2	SSW 2	01	19	— 0.0	0	750	2	6	0	-	I
Kalmar	56.9	SW 2	15	14	/+0.5	4	-	10	0	0	-	I
Gällivare	62.2	E 2	11	15	/+0.5	2	750	10	0	●	2	-
Karlshamn											-	
Björklubb	58.4	N 7	11	11	/+1.0	2	750	10	—	2	-	II
Quade Hook											-	
Spitzbergen	61.7	SSE 3	12	5	\-0.5	2	50	10	8	0	-	—
Ingö	64.4	ESE 4	11	6	/+0.5	2	50	10	7	0	-	I
Valdersund	55.1	ENE 2	10	14	\-1.0	2	20	7	9	0	-	I
Kinn	54.8	S 4	12	14	\-0.0	1	50	7	8	0	-	III
Lister	66.1	E 3	41	11	— 0.0	5	50	10	8	0.1	-	I
Bären-Insel	65.1	W 3	25	5	— 0.0	3	2	10	9	0.5	-	I
Andânes	60.5	NE 2	01	10	/+0.5	0	750	wolkenl.	8	0	-	I
Röst	58.7	ENE 4	01	13	/+0.5	0	750	2	7	0	-	I
Jan Mayen	64.7	ESE 1	11	7	— 0.0	2	50	10	6	0	-	I
Färder	55.6	S 1	02	17	/+0.0	0	750	5	-	0	-	I
Vardö	64.9	E 1	11	7	/+0.5	2	750	10	6	0	-	III
Brönnö	67.3	SE 3	10	13	— 0.0	1	750	7	9	0	-	-
Utsire	55.5	SW 3	12	12	/+0.0	1	750	9	8	10	-	II
Dombas	54.7	Stille	16	11	— 0.0	6	10	10	8	7	10	-
Helsingfors	63.9	NNW 3	11	15	/+0.5	1	10	10	8	0	13	-
Vasa	57.1	NNE 4	50	12	/+1.5	1	10	10	9	●	—	—
Knopio	55.1	NNE 3	11	10	/+1.5	1	50	10	8	23	9	-
Dorpat	52.9	NNW 2	51	14	/+0.1					1	12	-
Riga	56.0	NW 5	01	18	/+0.5	1	50	4	8	0	12	-
Warschau	56.7	SE 1	10	16	/0.0	1	10	7	7	0	11	-
Lemberg	57.0	SE 1	16	16	\-1.5	6	4	10	9	1	15	-
Pinsk											-	
Wilna	57.6	NNW 2	00	17	/+1.0	0	20	1	7	0	10	-
Krakau	54.3	E 2	41	15	\-2.0	6	2	10	9	2	14	-
Posen	56.6	E 1	11	17	\-0.5	1	2	7	7	0	12	-
Prag	55.4	Stille	50	16	/0.0	6	2	10	9	4	-	-
Tiger	56.6	W 1	11	15	/+0.5	5	10	10	9	0.2	-	-
Preßburg	62.8	SW 2	11	18	/+0.5	2	20	10	8	0	-	-
Laschau	55.3	SW 1	12	18	\-0.5	6	20	8	9	4	16	-
Olmütz	53.9	N 1	11	15	\-1.0	6	20	10	9	16	14	-
Budapest	54.9	SW 3	1/4 bd.	19	\-0.5					19	17	-
Belgrad											-	
Sarajewo											-	
Agram											-	
Sofia	58.8	ENE 1	00	18	/+0.1					0	14	-
Athen											-	
Corfu											-	
Turin											-	
Genua	57.2	Stille	01	17	/+0.5	2	10	1	9	0	12	-
Livorno	56.5	Stille	02	22	/+0.5	1	20	5	7	0	-	III
Ancona	57.3	W 5	12	23	/+0.5	1	50	7	7	0	-	III
Maddalena	57.9	W 3	00	14	/+0.5	5	50	—	+	6	-	II
Cagliari	57.7	W 4	11	21	/+0.5	1	10	6	-	0	-	II
Palermo	58.8	NNW 2	01	30	/+0.5	0	10	—	4	0	-	II
Venedig	65.8	S 2	11	16	/+0.5	0	4	6	6	0	-	5
Rom	58.9	NNW 2	10	18	— 0.0	6	10	6	7	12	-	5
Malta	58.6	Stille	10	24	— 0.0	1	20	7	7	0	18	-
Madrid	59.9	WNW 4	02	26	/+1.5	0	50	3	8	0	-	III
La Coruña												
Lissabon												
Malaga												
Oporto												
Funchal												

STATION	MORGEN Luftdruck	Wind	Wetter	Temperat.	Luftdruck Charakter. u. Änder.	W	Sichtweite in km	Wolken (in Zehntel)	Rel. Feucht.	Niederschlag	Minimum	Seegang
Rochefort	7										-	-
Bayonne	56.9	SE 1	01	16	/ 0.0	-	20	3	-	0	-	I
Bordeaux	56.7	S 2	11	17	\-1.0	-	10	7	-	1	15	-
Clermont	57.4	S 1	01	16	— 0.0	-	20	3	-	0	II	-
Dijon	59.2	SW 1	11	16	— 0.0	-	20	9	-	0.2	15	-
Calais	55.4	S 2	11	15	\-1.0	-	10	8	-	0	-	5
Brest	52.2	S 1	10	16	/ 0.0	-	1	9	-	—	-	-
Paris	57.2	SSW 3	11	14	\-0.5	-	10	8	-	0	14	-
Perpignan	60.5	Stille	01	19	\-0.5	-	750	wolkenl.	-	0	15	-
Rennes	55.5	S 3	11	16	\-0.5	-	10	8	-	0.1	15	-
Straßburg	58.2	SSW 2	11	16	/+0.5	-	10	7	-	●	14	-
Toulouse	60.1	S 1	01	18	/+1.0	-	10	2	-	0	5	-
Tours	57.7	S 3	11	16	\-1.0	-	2	10	-	6	-	-
Ajaccio	59.4	Stille	11	21	/+0.5	-	20	7	-	0	-	5
Le Havre	55.1	SSW 4	11	16	\-0.5	-	10	9	-	0	-	II
Marignane	59.6	W 3	01	20	— 0.0	-	750	1	-	0	18	-
Nancy	58.5	Stille	11	15	/+0.5	-	4	10	-	●	2	-
Lerwick	55.9	NNE 1	10	12	— 0.0	1	50	7	9	1	-	II
Renfrew	52.7	NE 3	51	14	/+0.5	6	2	10	9	23	13	-
Cranwell	54.5	SSE 3	11	14	\-1.0	2	10	9	9	0.1	13	-
Scilly	50.1	W 3	34	15	\-2.0	1	50	6	9	5	-	II
Wick	55.5	E 3	11	12	\-0.5	2	50	10	9	0	-	5
Mallinhead	50.7	E 4	11	14	\-0.5	1	20	7	8	2	-	I
Tynemouth	53.0	SSE 1	13	14	\-0.5	5	20	10	9	0.1	-	I
Pembroke	50.5	SW 4	35	14	\-1.5	5	20	9	8	12	-	I
Roches Point	48.8	SE 1	11	14	\-0.5	6	20	8	9	7	-	5
Croydon	54.3	SSW 2	11	15	\-1.0	6	10	10	9	3	14	-
Aberdeen	55.1	SE 3	00	14	\-0.5	2	10	5	9	0	-	5
Valentia	46.9	ENE 2	11	12	\-0.5	6	50	7	9	6	-	III
Plymouth	51.0	S 4	13	16	\-2.0	6	10	10	9	1	-	II
Guernsey	53.1	S 4	11	15	\-1.0	1	20	7	9	0.3	-	II
Stornoway	53.6	ENE 1	11	13	\-0.5	6	20	10	8	0	-	5
Holyhead	50.8	SSE 3	58	14	\-1.0	6	4	10	9	2	-	I
Donaghadee	52.7	E 3	12	14	\-1.0	1	50	8	9	0	-	III
Yarmouth	50.3	SSW 3	11	16	\-1.0	1	10	8	6	0	-	5
Blacksod	48.0	SW 2	11	13	\ 0.0	5	750	10	7	1	-	II
Calshot	53.4	SSE 3	11	17	\-1.0	6	10	10	0	14	-	5
Thorshavn	57.7	ENE 2	16	10	/ 0.0	6	20	9	0	0.1		
Seydisfjord	59.1	ESE 2	41	8	/ 0.0	2	20					
Acureyri	57.1	N 2	27	8	/+1.0	3	0.05	Nebel				
Isafjord	58.4	Stille	27	8	— 0.0	4	0.05	Nebel				
Reykjavik	57.6	SSW 1	11	9	\-0.5	5	50	9	7	0.1		
Vestmannö	57.7	ESE 7	11	9	\ 0.0	1	2					
Alexandrovsk												
Archangelsk												
Ust-Zylma												
Matochkin-Sharr												
Dickson												
Petersburg	44.1	N 3	1/2 bd.	14	— 0.0						4	
Tscherdyn												
Moskau												
Kasan												
Kiew												
Ufa												
Saratow												
Orenburg												
Odessa												
Sewastopol												
Astrachan												
Emba												
Batum												
Baku												
Tobolsk												
Omsk												
Tashkent												
V. Imbatskoe												
Tomsk												
Irkutsk												
Jakutsk												
Wladivostok												
Tanger												
Agadir												
Bou Denib												
Oran												
Algier												
Sedf												
Tunis												
Aleppo												
Beyruth												

NORD-AMERIKA 2 UHR NACHTS

	Luftdr.	Wind		Luftdr.	Wind		Luftdr.	Wind		Luftdr.	Wind		Luftdr.	Wind
St. Johns			La Paz	760	SE 1	Bermuda	761	SW 3	Duluth	765	NE 3	Tatoosh	763	W 1
Sydney			Edmonton	53	S 1	Key West	62	NE 2	Huron	67	NE 3	San Francisco	65	W 4
Father Point			Nantucket	53	W 1	Little Rock	57	SW 3	Salt Lake City	62	S 2	San Diego	61	W 3
Grey Sound			Washington	58	NW 1	Nashville	57	NW 1	Helena	57	SW 3	Forth Worth	62	S 5
White River			Hatteras	58	SW 4	Cleveland	57	NE 3	Denver	67	S 2	El Paso	62	SE 1
Winnipeg			Charleston	59	SW 4	Chicago	61	NW 1	Roseburg	62	NW 1	Belle Isle		

STATION	GESTERN NACHMITTAG						GESTERN ABEND								STATION	GESTERN NACHMITTAG						GESTERN ABEND							
	Luftdruck	Wind	Wetter	Temperat.	W	Sichtweite in km	Luftdruck	Wind	Wetter	Temperat.	W	Sichtweite in km	Niederschlag	Maximum oder Temperatur		Luftdruck	Wind	Wetter	Temperat.	W	Sichtweite in km	Luftdruck	Wind	Wetter	Temperat.	W	Sichtweite in km	Bemerkungen	
Wien							757.7	Stille	bed.	20					Turin	7													
Zürich	756.7	NW 2	91	16	5	10	55.2	SSE 1	50	14	3	10	2	22	Genua													
Bern	58.8	WNW 2	56	15	5	10	59.7	NW 1	54	16	6	20	2	22	Livorno													
Genf	58.4	SSW 1	11	25	2	20									Ancona													
Lugano	60.5	SE 2	00	28	6	28	57.3	W 1	55	16	6	2	13	24	Maddalena													
Helder	57.9	ENE 2	11	16	1	50	57.1	NNE 2	11	16	1	20	0.3	20	Messina							60.-	NE 2	01	27	-	-	
Vlissingen	58.-	NNE 2	11	17	2	20	57.6	NNW 2	11	16	2	50	0	7	Tarent													
Utrecht	57.7	ENE 1	11	18	2	20	57.4	N 1	00	18	1	50	0	18	Venedig													
Kopenhagen	57.2	SSE 2	01	19	1	20	56.4	WSW 1	12	13	1	20	0	20	Rom							59.4	SW 4	30	23	-	20	
Skagen	56.5	S 3	01	19	1	20	58.8	SSW 2	01	18	0	20	0	11	Malta													
Hanstholm	56.4	NNW 2	11	17	2	50	58.7	NNW 2	11	15	2	50	0	11	Madrid													
Skagenskiak	57.3	W 1	20	16	5	50	58.6	SW 1	16	15	1	50	●	I	La Coruña													
Hammershus	57.6	W 1	01	18	0	60	56.5	WSW 2	01	17	0	60	0	I	Mahon													
Abisko							60.5	ESE 2	12	9	1	250	0	11	Malaga													
Haparanda	60.4	N 3	11	13	2	250	57.1	NNE 3	11	12	2	50	0	14	Horta							69.-	NE 3	heiter	24	-	-	
Stensele	57.4	ENE 2	11	11	2	50	58.1	ENE 2	11	9	2	50	0.1	11	Rochefort													
Oestersund	57.4	NNE 1	40	13	6	20	56.-	NNE 1	11	13	6	50	2	14	Bayonne	760.5	NW 2	11	21	-	20	63.2	- 2	11	20	-	50	
Hernösand	56.4	NE 3	11	16	2	250	55.8	NE 2	20	14	1	20	0	IV	Bordeaux													
Härna	54.8	SW 4	11	16	2	50	54.9	NW 2	11	13	2	50	●	18	Clermont	58.3	Stille	11	22	-	20	57.5	WNW 2	11	20	-	50	
Karlstad	56.1	W 1	11	18	1	-	55.5	Stille	11	18	1	-	0	20	Dijon	57.6	W 2	11	23	-	50							
Stockholm	55.9	NW 1	02	20	1	20	56.4	-	00	18	1	20	0	22	Calais	57.9	NE 3	01	18	-	20	57.8	NE 1	01	16	-	50	
Jönköping	59.5	NE 1	11	19	0	50	58.6	ONO 1	01	18	1	50	0	20	Brest	59.4	S 6	11	19	-	50	58.6	SSW -	-	18	-	20	
Wisby	56.2	WSW 1	01	19	0	50	55.9	SSW 1	01	18	0	50	0	I	Paris	57.7	WNW 1	11	18	-	10	58.2	Stille	11	17	-	10	
Kalmar	56.-	SSW 4	01	20	0	-	56.1	SW 3	01	18	1	-	0	III	Perpignan							59.8	NNW 4	11	24	-	250	
Gällware	58.8	ENE 3	11	9	1	250	58.5	SSW 2	41	8	6	10	●	10	Rennes							58.4	SW 1	11	22	-	20	
Karlshamm															Straßburg	57.5	SSE 2	11	20	-	20	59.8	W 1	11	20	-	50	
Bjuröklubb							59.3	N 6	11	12	2	20	●	VI	Toulouse							61.8	W 3	01	20	-	20	
Quade Hook															Toure							59.2	Stille	11	16	-	10	
Spitzbergen	64.2	WSW 3	02	7	0	50	63.2	SSW 2	12	5	1	50	0	-	Ajaccio	59.1	SW 2	37	27	-	50							
Ingö	63.-	SE 4	11	7	2	50	63.9	ENE 4	11	6	2	50	0	I	Le Havre							58.2	NNE 2	11	17	-	20	
Valdersund	59.6	W 2	40	12	6	40	59.-	WSW 2	11	13	2	10	0	50	Marignane	58.8	W 4	-	27	-	50	59.2	W 5	01	24	-	20	
Kinn	55.4	NNW 1	10	16	1	50	55.5	N 3	11	15	1	50	0	III	Nancy	57.1	WSW 2	11	21	-	4	56.9	WSW 5	-	18	-	50	
Lister	56.6	NNW 3	11	15	5	50	58.2	WNW 3	11	-	1	50	⊘	II	Lerwick	58.-	N 1	01	13	1	50	57.4	Stille	11	13	2	50	
Bären-Insel	65.5	SE 2	11	4	2	4	65.2	NE 1	11	5	2	4	0	I	Renfrew	57.0	NE 1	11	17	6	4	55.3	ENE 3	18	16	6	4	
Andânes	59.1	NNE 5	01	11	0	50	59.4	NE 1	01	10	0	250	0	III	Cranwell	58.8	SE 2	11	13	1	50	57.2	SSW 2	11	18	2	50	
Röst	57.4	NNE -	-	-	-	-	57.0	NNE 4	01	11	0	250	0	V	Scilly	58.5	S 5	11	13	1	50	59.3	SW 2	11	17	2	50	
Jan Mayen	66.8	ENE 1	10	8	2	50	65.4	A 1	12	6	2	20	0	I	Wick	58.4	ENE 2	11	10	1	20	57.0	E 2	11	12	1	50	
Färder	55.5	SSW 3	00	18	1	250	56.3	SW 2	00	17	0	50	0	II	Malinhead	55.9	ENE 3	11	14	1	50	53.4	E 3	10	14	6	20	●
Vardö	69.6	NE 2	11	7	2	60	68.6	NNE 3	11	6	2	250	0	IV	Tynemouth	57.8	SSE 1	11	16	1	10							
Drbaso	56.8	N 2	16	14	2	250	56.7	N 1	11	14	2	50	0	-	Pembroke	-	SW 1	08	16	1	50	56.6	SW 2	13	16	1	50	
Ustire	57.1	NW 1	00	14	0	250	56.6	W 3	12	12	1	250	0	V	Roches Point	57.8	SW 1	11	16	2	50	58.4	SW 2	50	15	6	20	●
Dombas	54.-	Stille	4	16	2	250	54.7	Stille	55	12	6	20	1	-	Croydon	58.5	N 1	12	18	2	4	57.7	SSW 1	10	18	2	10	
Helsingfors	52.3	ESE 2	11	20	5	20	54.3	NW 3	10	15	1	50	1	21	Aberdeen	57.6	S 3	01	17	1	20	56.6	S 2	01	14	0	20	
Vasa	52.3	N 4	11	14	1	50	-	-	-	-	-	50	0	17	Valentia	55.6	S 3	12	16	1	250	52.8	ENE 1	51	14	8	20	
Kuopio	51.4	N 3	11	16	2	50	56.6	N 3	-	-	-	-	⊘	III	Plymouth	58.2	SSW 3	01	19	0	20	57.6	SSW 4	12	17	1	12	
Dorpat	42.8	WNW 2	-	15			51.-	SSW 2	16	-					Guernsey	58.6	S 3	01	19	1	10	58.2	W 2	11	17	1	20	
Riga	54.3	NNW 4	11	19	1	250	54.6	NNW 6	00	17	1	20	0	19	Stornoway	56.2	Stille	11	16	1	10	58.4	Stille	16	19	2	10	
Warschau	56.1	WNW 1	11	18	1	10									Holyhead	57.2	NNW 1	10	18	1	20	58.7	SSW 1	11	16	1	10	
Lemberg	58.0	NNE 1	11	19	1	20									Donaghadee	57.7	Stille	29	14	4	0.5	55.5	Stille	37	13	4	6	
Pinsk															Yarmouth	59.2	ENE 1	02	18	0	20	58.-	SSE 1	02	16	0	50	
Wilna	54.9	WNW 2	12	19	1	-									Blacksod	55.0	S 1	10	16	1	250	52.5	SSW 1	11	15	1	50	
Krakau	58.4	N 1	16	19	0	10									Calshot	58.3	ESE 3	10	16	2	20	57.7	SW 3	11	17	5	20	
Posen	56.7	NW 2	10	20	1	20									Thorshava	59.5	ENE 2	11	13	2	250	59.2	Stille	25	10	2	8	
Prag	56.9	Stille	01	24	0	10	56.6	W 2	56	17	0	11	1	24	Seydisfjord	61.3	E 2	11	13	2	20	60.6	E 3	11	11	0	20	
Eger							56.5	S 1	40	16	0	20	4	22	Acureyri	58.1	N 1	11	13	1	2	58.0	N 1	11	13	1	10	
Freiburg	57.2	W 1	11	24	1	50	56.4	Stille	11	22	1	20	0	27	Isafjord	62.4	Stille	24	12	0	-	60.4	S 1	11	12	2	20	
Kaschau	56.3	SSE 1	12	26	0	50	56.7	N 1	10	15	0	10	0.2	26	Reykjavik	59.4	SSW 1	13	12	S	20	58.9	Stille	16	12	S	4	
Olmütz	57.4	N 1	11	22	1	20									Vestmannö	59.6	SSE 7	00	10	1	-	56.4	ESE 7	02	10	2	2	
Budapest															Kiew	61.4	NNE 4	bed.	7									
Belgrad															Petersburg	49.5	NNW 3	Regen	16			54.1	NNE 1	34 bed.	10	1	Torfeuer	
Serajewo															Schumsurah	46.2	SSW 2	bed.	17			51.6	NE 3	Ke "	10	3	offen	
Agram															Kiew	58.2	SSW 2	"	18									
Sofia															Kasan	56.6	W 1	"	16									
Athen															Odessa	56.2	SSE 5	Wolked	24									
Korfu															Kertsch	60.1	Stille	heiter	27									

SCHIFFSMELDUNGEN

Datum	Zeit	Breite	Länge v. Gr.	Luftdruck	Wind	Wetter	Temper. Luft	Temper. Wasser	W	Sichtweite in km	Wolken (in Zehntel)	Seegang	Dünung aus	Datum	Zeit	Breite	Länge v. Gr.	Luftdruck	Wind	Wetter	Temper. Luft	Temper. Wasser	W	Sichtweite in km	Wolken (in Zehntel)	Seegang	Dünung aus
2./3.5.	7p	47.3 N	20.3 W	762	NNW 6	11	15	17	1	50	8	1	NW	2./3.6.	8p	49.2 N	24.8 W	764	NNW 6	11	14	16	2	50	10		
"	"	48.5 N	14.6 W	53	WNW 5	11	16	16	1	20	8	W		"	"	48.4 N	11.3 W	44	WSW 7	16	14	17	5	20	8		
"	2p	50.1 N	09.2 W	58	SSW 6	26	13	14	2	20	10	SW		"	2p	52.3 N	32.3 W	64	NNW 5	11	11	-	1	50	7		
"	"	52.6 N	03.3 W	64	SW 4	11	15	15	1	50	9	SW		"	"	51.2 N	17.- W	50	WNW 6	12	14	16	1	20	10		
"	"	52.5 N	03.1 W	66	WNW 4	00	26	23	5	20	2	W		"	Ab.	51.0 N	36.2 W	59	-	01				50			
"	2a	49.4 N	10.7 W	69	NNE 3	00	24	23	6	20	2	NW															
"	2p	48.9 N	20.7 W	64	NNE 4	16	-	-	6	50	9	W															
"	7p	46.0 N	26.7 E	56	NNE 2	12	14	16	1	250	10	N															
"	"	48.4 N	17.5 W	56	WNW 6	12	17	17	0	50	9	W															
"	Ab.	36.6 N	11.3 W	78	W 2	01				50		0															
"	2a	36.4 N	09.4 W	75	W 2	00				50		0															
"	8a	41.8 N	06.8 W	56	S 2	11				20		W															

WETTERBERICHT
DER
DEUTSCHEN SEEWARTE

JAHRGANG 50, Nr. 234 VERLAGSORT HAMBURG Sonnabend, 22. August 1925

Mitteleuropäische Zeit — **Luftdruck** reduziert auf 0° Temperatur, Meeresspiegel und Schwere in 45° Breite — **Temperatur** in Celsius-Graden — **Windstärke** nach Beaufortskala (12 = Orkan) — **Wetter:** 00 bis 09 wolkenlos bis halb bedeckt; 10 bis 19 halb bis ganz bedeckt; 20 bis 29 Dunst oder Nebel; 30 bis 39 Schauer; 40 bis 49 Rieselregen; 50 bis 59 sonstiger Regen; 60 bis 69 Schnee; 70 bis 79 Graupel oder Regen und Schnee gemischt; 80 bis 89 Hagel; 90 bis 99 Gewitter — ' = Witterungsverlauf seit der letzten Beobachtung: 0 = wolkenlos bis halb bedeckt, 1 = wolkig, 2 = anhaltend ganz bedeckt, 3 = Dunst oder Nebel, = dichter Nebel, 5 = Schauer, 6 = Regen oder Rieselregen, 7 = Schnee, 8 = Graupeln oder Hagel, 9 = Gewitter — **Relative Feuchtigkeit:** 0 = 95 bis 100 %, 9 = 90 bis 94 %, 8 = 80 bis 89 %, 7 = 70 bis 79 %, 6 = 60 bis 69 %, 5 = 50 bis 59 %, 4 = 40 bis 49 %, 3 = 30 bis 39 %, 2 = 20 bis 29 %, 1 = 10 bis 19 %

GESTERN NACHMITTAG 2 UHR

DEUTSCHE STATIONEN	Uhrzeit	Luftdruck	Wind	Wetter	Temperat.	Luftdruck Charakter u. Änder.	W	Sichtweite in km	Wolken (in Zehntel)	Rel. Feuchte	Niederschlag	Seegang	Wolkenhöhe
Borkum	2	756.8	W 1	10	20	↗ +1.0	1	20	7	4	–	–	9
Helgoland	2	–	NW 2	wolkig	–							I	
Altenwalde	2	56.9	NW 1	11	18	— 00	1	50	7	5	–	–	5
Bremen	2												
Hamburg	2	56.9	W 1	11	17	— 00	2	20	10	7	–	–	6
Kiel	2	57.5	SW 1	11	16	— 00	2	–	10	8	–	–	6
Warnemünde	2												
Swinemünde	2												
Rügenwaldermünde	2												
Danzig	2	57.0	NE 2	11	21	— 00	1	20	8	6	–	–	7
Königsberg	2	57.3	E 1	11	21	— 00	3	20	7	5	–	–	6
Memel	2	57.8	WNW 2	00	19	↗ +0.5	0	50	2	6	–	–	8
Aachen	2¹⁴	56.4	SSW 3	11	21	↘ −0.5	1	20	7	6	–	–	5
Lüdenscheid	2												
Hannover	2	57.0	NW 1	11	19	— 00	1	50	10	5	–	–	5
Magdeburg	2	56.3	N 3	11	20	— 00	1	10	8	5	–	–	5
Dresden	2												
Berlin	2⁰⁰	55.7	WNW 3	11	20	↘ 00	1	10	4	6	–	–	5
Grünberg in Schles.	2	55.6	Stille	11	22	↗ 00	1	4	10	5	–	–	5
Breslau	2												
Frankfurt a. M.	2	55.8	NNE 1	40	17	— 00	6	10	10	7	–	–	5
Karlsruhe	2	57.6	WSW 1	01	20	— 00	2	10	5	5	–	–	6
Friedrichshafen	2												
Bamberg	2												
München	2	58.8	WSW 1	12	20	↘ −0.5	1	20	9	6	–	–	4
Kahler Asten 852	2⁰⁰	–	SW 2	10	14	— 00	1	20	9	7	–	–	3
Wasserkuppe (Rhön) 950	2⁰⁰	6											
Feldberg im Taunus 801	2	6											
Brocken 1148	2¹⁵	6											
Fichtelberg 1213	2	6	55.0	WNW 4	50	12	↗ +0.5	6	20	9	9	–	0
Seehöhe in Metern 1:50	2	6											
Feldberg i. Schwarzw. 1493	2	5											
Zugspitze 2964	2¹⁵	5											
Säntis 2500	2	5	562.7	WSW 5	25	2	↗ +0.5	3	20	Nebel	0	–	–
Sonnblick 3106	2	5											

Luftdruck der Bergstationen nicht auf Schwere und Meeresspiegel reduziert

GESTERN ABEND 7 UHR

DEUTSCHE STATIONEN	Uhrzeit	Luftdruck	Wind	Wetter	Temperat.	Luftdruck Charakter u. Änder.	W	Sichtweite in km	Wolken (in Zehntel)	Rel. Feuchte	Niederschlag	Maximum	Seegang	Wolkenhöhe
Borkum	7	56.1	NE 1	00	16	↘ −0.5	0	20	5	7	0		5	7
Helgoland	7		Stille	00									5	
Altenwalde	7													
Bremen	7	56.7	N 1	10	18	↘ 00	1	10	5	6	0	18	–	7
Hamburg	7	57.0	N 1	01	17	↗ 00	1	20	4	6	0	18	–	6
Kiel	8	57.9	SW 1	11	15	↗ +1.0	2	–	10	9	0	17	–	6
Warnemünde	8	56.3	Stille	11	17	— 00	1	10	8	7	0	–	5	5
Swinemünde	7													
Rügenwaldermünde	7	56.5	NNE 2	³/₄ bd.	19	↗ +0.3						20	7	
Danzig	7	57.5	NE 1	11	19	↗ +0.5	1	50	8	8	0	22	–	0
Königsberg	7	57.5	WNE 2	00	17	↗ +0.3	1	20	5	7	0	22	–	0
Memel	7	58.5	NW 1	01	17	↗ +0.5	0	50	2	6	0	–	5	–
Aachen	7	55.4	SSW 3	16	19	↘ −0.5	5	20	9	8	0	21	–	4
Lüdenscheid	7	56.7	SE 1	00	17	↘ −0.5	2	0.50	1	7	0	20	–	9
Hannover	7	57.0	Stille	00	18	— 00	0	4	5	5	0	19	–	6
Magdeburg	7	57.1	NNE 1	12	18	↗ +0.5	1	20	7	7	0	21	–	6
Dresden	7													
Berlin	7⁵⁵	56.8	W 3	11	18	↗ +0.5	1	10	9	8	0	21	–	7
Grünberg i. Schles.	7	56.2	Stille	11	19	↗ +0.5	1	4	10	7	–	–	–	5
Breslau	7	58.0	Stille	10	19	↗ +0.5	6	10	8	6	0	21	–	5
Frankfurt a. M.	7	56.7	Stille	12	16	↗ +0.5	1	10	8	8	0.3	19	–	5
Karlsruhe	7	56.8	Stille	11	20	↘ 00	1	10	7	5	0	22	–	6
Friedrichshafen	7	56.3	Stille	02	22	↘ −0.5	0	50	4	5	0	23	–	6
Bamberg	7	0.25	S 1	10	18									
München	9²¹	59.2	SW 1	00	14	↗ +1.0	1	20	1	9	0.2	20	–	9
Kahler Asten 852	7	58.7	Stille	10	16	— 00	1	20	6	9	+	20	–	6
Wasserkuppe (Rhön) 950	7	–	S 3	00	12	— 00	0	50	3	9	0	19	–	4
Feldberg im Taunus 801	7													
Brocken 1148	7													
Fichtelberg 1213	7	60.1	W 2	00	10	— 00	6	10	2	8	5	13	–	4
Seehöhe in Metern 1:50	7	55.8	NNW 3	12	11	— 00	1	20	8	9	2	13	–	0
Feldberg i. Schwarzw. 1493	9²⁴													
Zugspitze 2964	7													
Säntis 2500	9¹⁶													
Sonnblick 3106	7	627.7	SW 4	05	4	— 00	3	0.50	3	9	5	6	–	7

Luftdruck der Bergstationen nicht auf Schwere und Meeresspiegel reduziert

KÜSTENSTATIONEN UND FEUERSCHIFFE

NACHMITTAG UND ABEND DES VORTAGES

Borkum	2p: SW 1, leicht bewölkt, gute Sicht, See II
Helgoland	1p: W 1, leicht bewölkt, See I
Altenwalde	2p:
Bremen	7p: 57.0 SW 1 11 16° sicht 50 km See I
Hamburg	2p:
Kiel	7p: E 2, bedeckt, See II
Warnemünde	2p:
Swinemünde	7p:
Rügenwaldermünde	2p:
Danzig	7p:
Königsberg	2p: 56.8 stille, 11 21
Memel	7p: 56.3 ESE 2 00 19 See I
Aachen	2p: NW 2 bewölkt, See II
Lüdenscheid	7p: Stille heiter See I
Hannover	2p:
Magdeburg	7p:
Feuerschiff Borkumriff	5p: 56.4 NE 1 11 16

HEUTE MORGEN

Borkum	8a: S 1-2, bedeckt, See II, ganz Sicht
Helgoland	11a:
Altenwalde	8a: 57.6 SSE 4 00 16° Sicht 50 km See I
Bremen	11a: 58.5 ESE 3 12 19 " 50 " " I
Hamburg	8a: SE 2 wolkig See III
Kiel	11a: SE 2 bedeckt " II
Warnemünde	8a: SE 3 See I
Swinemünde	11a:
Rügenwaldermünde	8a: 63.0 ENE 2 12 17° Sicht 50 km See I
Danzig	11a: 63.5 ENE 3 11 21 " 20 " " I
Königsberg	8a: 59.5 SE 2 55 16° See II
Memel	11a:
Aachen	8a: SE 2 bedeckt, See III
Lüdenscheid	11a:
Hannover	8a:
Magdeburg	11a: heiter, ESE 2, See III Bornholm sichtbar
Feuerschiff Borkumriff	11a:

HEUTE MORGEN 8 UHR

DEUTSCHE STATIONEN	Uhrzeit	Luftdruck	Wind	Wetter	Temperat.	Luftdruck Charakter u. Änder.	W	Sichtweite in km	Wolken (in Zehntel)	Rel. Feuchte	Niederschlag	Minimum	Seegang	Wolkenhöhe
Borkum	8	764.8	ESE 5	11	15	↘ −0.5	3	10	10	9	0.3	–	5	6
Wilhelmshaven	8	56.3	SE 3	15	15	↘ −0.5	2	10	10	8	0	14	–	6
Helgoland	8	57.3	SE 5	Regen	16								IV	
Altenwalde	8	56.8	SSE 2	12	15	— 00	1	4	9	7	0	9	–	5
Bremen	8	56.2	SE 3	23	15	↘ −0.5	1	4	10	8	0	14	–	6
Hamburg	8	57.6	SE 3	11	15	↘ 0.0	0	4	8	8	0	13	–	6
Groß-Borstel	8		E 1	25	15		3	4	0	8	0	8	–	
Kiel	8	58.5	SE 2	0	15	— 00	0	–		9	0	12	–	9
Warnemünde	8	57.2	ESE 1	11	16	— 00	1	10	9	8	0	–	5	5
Swinemünde	8	58.4	SSE 1	01	18	↗ +0.5	6	4	4	7	0.1	14	–	2
Rügenwaldermünde	8	59.0	SE 2	³/₄ bd.	16	↗ +0.6	–	–				12	5	–
Danzig	8	60.1	NE 1	01	19	↗ +1.0	0	50	5	8	0	16	–	9
Königsberg	8	59.6	NNE 1	11	18	↗ +1.0	1	10	7	7	0	12	–	0
Memel	8	60.3	Stille	00	17	↗ +1.5	0	20	4	8	0	–	5	–
Aachen	8	56.2	SSW 2	11	15	↗ +0.5	6	20	8	8	0.6	15	–	2
Lüdenscheid	8	56.1	SE 1	11	14	↘ −1.0	0	0.20	10	9	0	12	–	5
Hannover	8	57.0	E 1	10	15	— 00	1	10	9	8	0	9	–	6
Magdeburg	8	58.5	SE 2	24	14	↗ +0.5	0	0.50	8	9	0	12	–	3
Dresden	8													
Berlin	8⁰⁰	58.7	SSE 1	24	18	↗ +1.0	0	1	Nebel	8	0	15	–	9
Grünberg i. Schles.	8	60.3	SSE 1	24	17	↗ +0.5	4	2	4	8	0	12	–	3
Breslau	8	59.6	W 1	01	16	↗ +1.0	0	4	2	8	0	9	–	0
Frankfurt a. M.	8	57.2	S 1	11	16	↘ 0.0	6	4	6	8	1	16	–	–
Karlsruhe	7⁵⁵	56.3	Stille	11	16	— 00	1	10	8	9	0	15	–	7
Friedrichshafen	8	57.1	NE 1	11	16	↘ 00	1	> 50	6	8	0	12	–	8
Bamberg	8	59.3	SW 1	00	14	— 00	3	10	4	8	0	9	–	0
München	8	58.8	ESE 3	00	15	— 00	1	> 50	3	8	0	36	–	9
Kahler Asten 852	8	–	S 5	16	12	— 00	2	10	10	9	0.1	12	–	2
Wasserkuppe (Rhön) 950	8	0.79.4	S 2	12	14	↗ +0.5	0	20	8	8	0.1	10	–	4
Feldberg im Taunus 801	8	0.58.4	S 3	11	13	— 00	6	10	2	9	1	12	–	9
Brocken 1148	8	560.8	SW 1	11	10	↗ +0.5	6	20	6	8	0	8	–	4
Fichtelberg 1213	8	0.57.2	SW 3	02	11	— 00	0	20	3	8	1	8	–	3
Seehöhe in Metern 1:50	7⁵⁵	6												
Feldberg i. Schwarzw. 1493	7²⁵	0.53.9	SW 3	01	11	↘ −0.5	0	50	5	8	0	9	–	7
Zugspitze 2964	7¹⁵	5												
Säntis 2500	8	502.6	S 3	11	5	↘ −1.0	0	> 50	7	6	0	8	–	9
Sonnblick 3106	8	5												

Luftdruck der Bergstationen nicht auf Schwere und Meeresspiegel reduziert

Nachdruck und Verwertung für öffentliche Vorhersage verboten!

Sonnabend, den 22 August 25

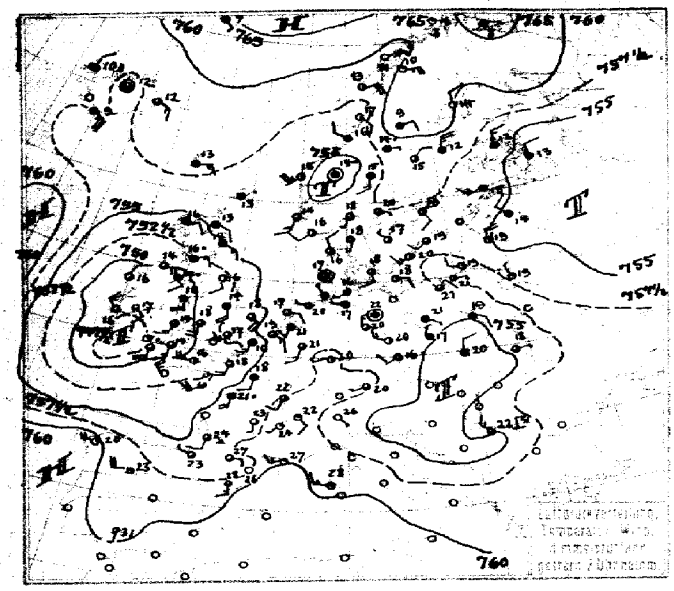

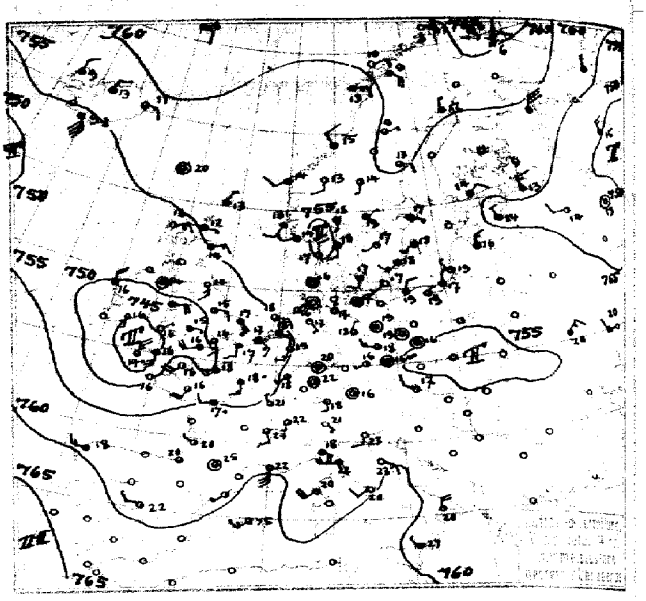

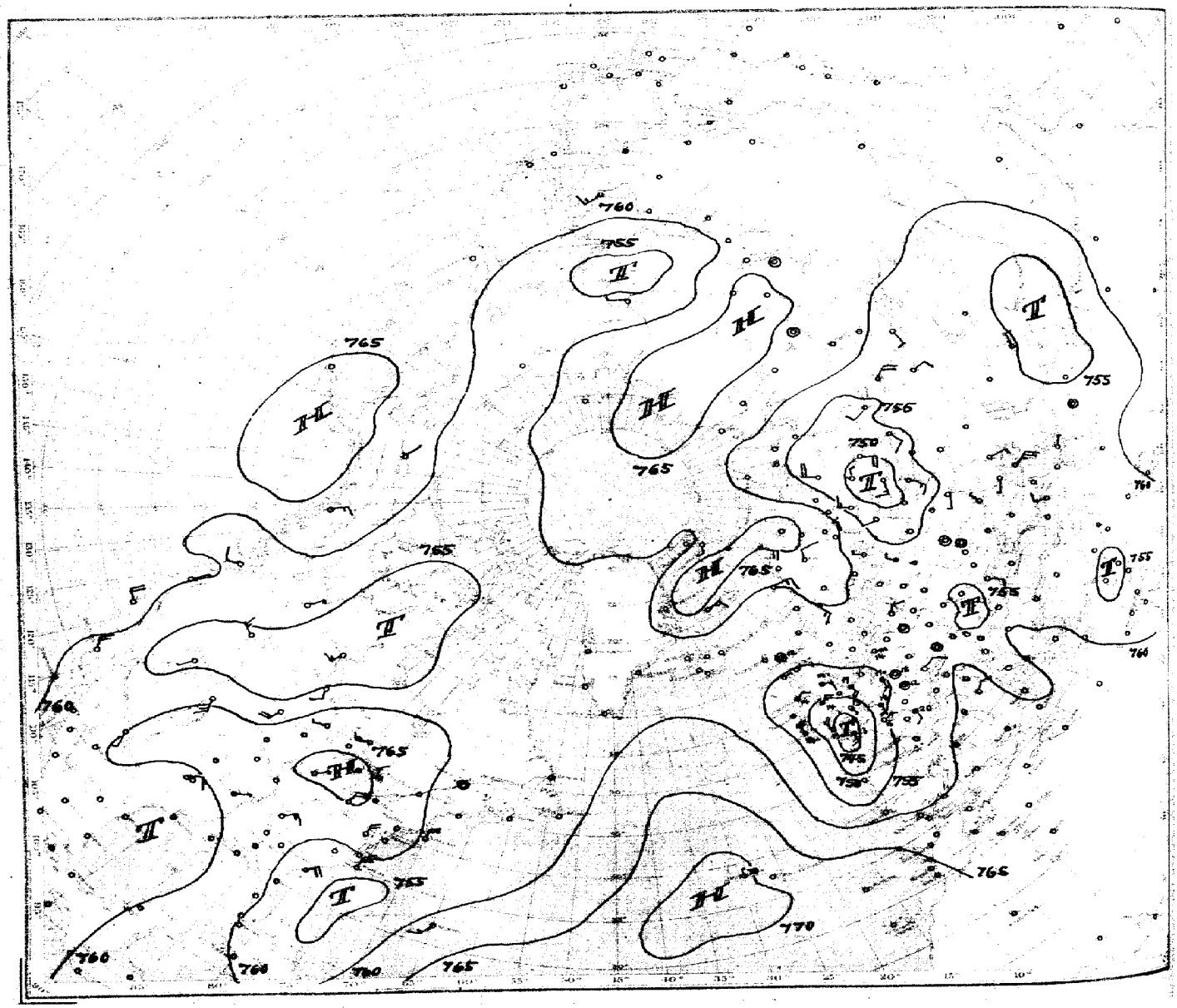

Luftdruck, Temperatur, Wind, Himmelszustand der nördlichen Halbkugel
vom Sonnabend, den 22. August 25. morgens.

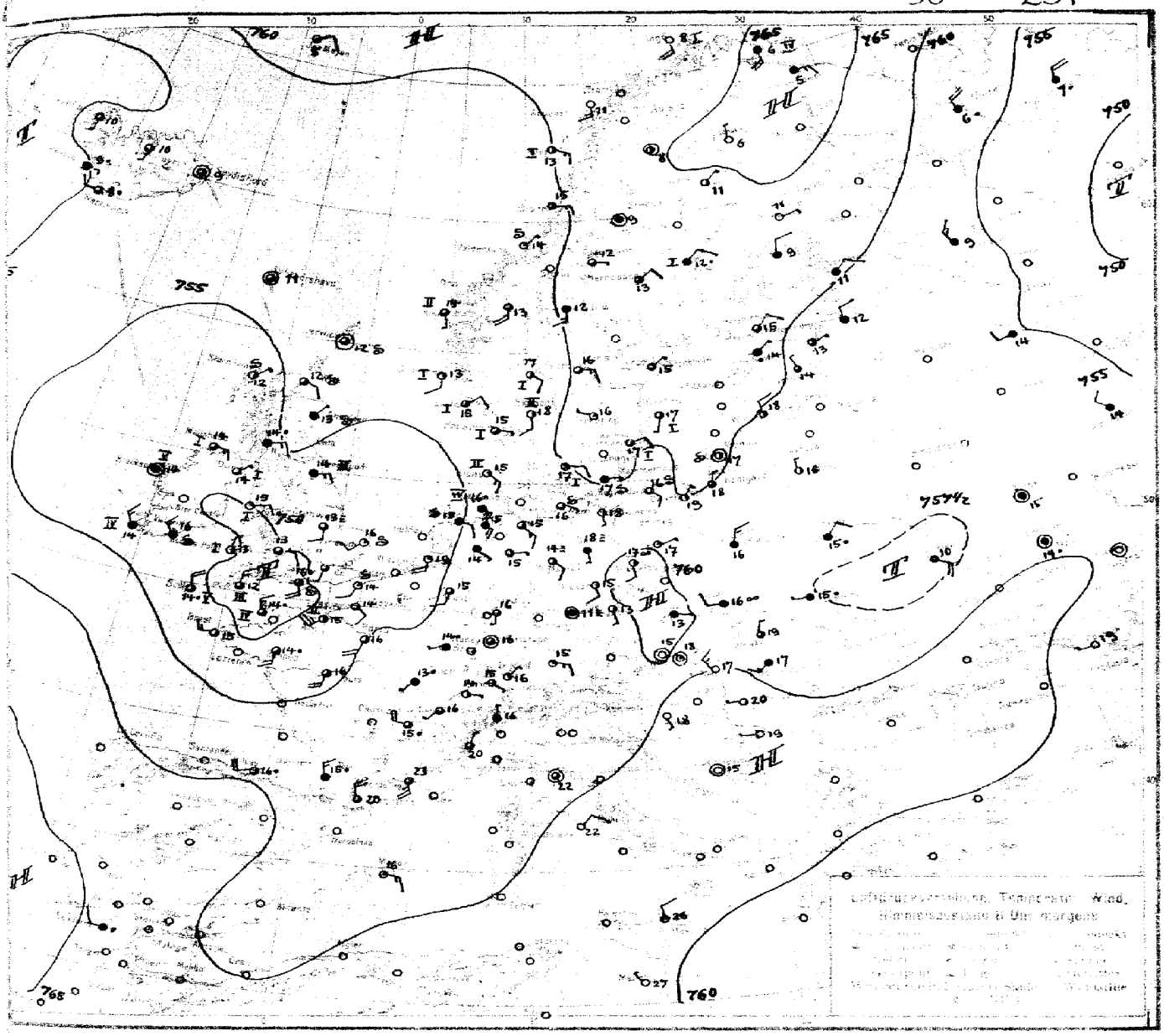

ETTERÜBERSICHT 8 Uhr morgens: Sonnabend, den 22. August 1925

Vorwiegend durch primären Einfluß bedingt, hat das Hochdruckgebiet über dem Nordmeer eine weitere Entwicklung
Süden zu erfahren und erstreckt sich heute in einem Keil bis nach Südschweden und der östlichen Ostsee. Der Luftdruck über Mitte
a ist allgemein noch niedrig und sehr gleichmäßig verteilt. Ungleichheiten in den Temperaturwerten lösten im nördlichen Böhmen und
arpathenvorlande Gewitter aus. Die Depression über dem Kanal ist nur langsam südostwärts vorgedrungen und zeigt Neigung zur
ller Ausfüllung ihres Kernes. Im mittleren Deutschland, insbesondere über den Provinzen Sachsen u. Brandenburg,
t verbreitet Frühnebel auf.

TTERAUSSICHTEN AN DER DEUTSCHEN KÜSTE für Sonntag, den 23. August 1925

...ER OSTSEE Mäßige, böige Winde aus östlichen Richtungen, heiter bis wolkig, ziemlich warm, trocken bis auf Gewitterregen.

...EL (W. Swinemünde) Schwache bis mäßige, vorwiegend südöstliche Winde, vorübergehende Bewölkungszunahme, vereinzelt Strichregen.

... (W. Königsberg) Schwachwindig, wolkig, teils ziemlich heiter und warm, trocken, später etwas Gewitterneigung.

...burg, Deutsche Seewarte Kapelle. Abt. III. Georgii

...druck, Hartung & Sn., Hamburg

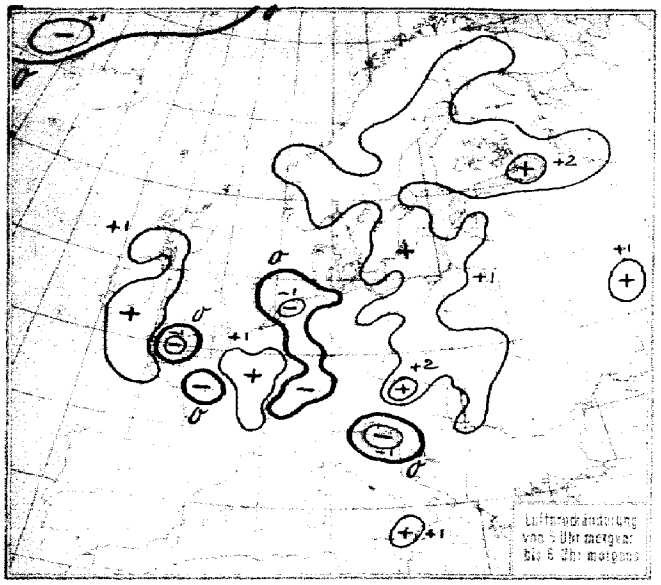

NACH AUFZEICHNUNGEN DER REGISTRIERAPPARATE ZU HAMBURG SEIT GESTERN 8 UHR MORGENS (M. E. Z.)

STUNDE		9	10	11	12m	1	2	3	4	5	6	7	8	9	10	11	12n	1	2	3	4	5	6	7	8
Thermograph		15.0	15.6	15.7	15.4	16.2	16.6	17.9	17.9	17.6	17.9	16.6	15.6	14.9	14.6	14.3	14.1	13.6	13.6	13.4	13.4	13.0	13.	13.7	14.
Barograph		53.1	53.2	53.2	53.2	53.3	53.3	53.3	53.3	53.4	53.3	53.4	53.6	54.0	54.2	54.2	54.3	54.3	54.3	54.	54.2	54.	54.0	54.0	54.
Anemograph	Richtung	Stille	Stille	Stille	W	NW	W	W	WSW	WSW	WSW	Stille	Stille	Stille	Stille	ESE	ESE	SE	SE	SE	SE	SE	SE	SE	SE
	m. p. S.	0	0	0	2.5	3.0	1.4	1.5	1.4	1.1	0.1	0.9	0	0	1.0	1.5	1.5	1.5	1.5	2.0	2.5	2.8	3.5	4.0	4.
Regenmesser		-								Nicht registriert.															
Sonnenscheindauer in Min.		-	-	-	-	-	5	5	5	-	-	-	-	-	-	-	-	-	-	-	-	-	-	20	-

AUFSTIEGE

STATION Wind in m./S.	Seehöhe	Zeit	Boden	200	500	1000	1500	2000	2500	3000	3500	4000	4500	5000	Bemerkungen
						Heute morgen.									Sichtw. bis Klm
Rostock	37 m	7a	ESE 2	SE↔S 4	SSE 5	SE↔S 4	SE↔W 9	SSE 7	SW 6	SW↔S 6	SSW 7	SSW 7	SW↔S 7	∞	" " 10
Fr'hafen	1100 m	"	"	"	1100 15.2° 86%	15.9° 56%	12.0° 68%	9.6° 60%	5.9° 62%	3.3° 66%	3800 -2.2° 64%				
"	-	"	"	"	ENE 2	W↔S 9	W↔S 1	SE↔E 4	S 9	S 7	SW↔S 7				" > 50
Aachen		"	SSW 7	"	ESE 8	SW↔S 11	SSW 10					ei-str	in 1800	m	" bis 4
Fürth		"	Stille	"	SSE 8	S 5	SSW 6	SW 4	"	WSW 10	"	WSW 9		≡	Nebel
Breslau		"	"		400	500	700	1000	1600	2000	2500	3100			
"		"	W 1	NW 3	NNW 3	N 2	N 3	N 2	NNE 3	NW↔N 2	SW 4	NNW 3			" bis 2
Leipzig		Ga	SSE 2	S 2	S 3	SSW 3								≡	" " 1
Karlsruhe	130 m	7a	Stille	Stille	SW↔W 2	SW 9	SW 6	SW 4	SSW 7	SW↔S 11	SW↔S 11	3700 SW↔S 13		∞	" " 4
Lindenberg	122 m	"			400	1000	2400	3100	3500						
"	"	"	12.2° 98%	11.8° 80%	10.0° 83%	11.5° 68%	6.9° 50%	2.0° 40%	W↔S 3					≡	
"	"	"	SE 2	ESE 4	E↔S 4	S 3	WSW 2	W↔S 3	2300 W↔S 3						
Gr. Borstel	17 m	11a	E 3	ESE 7	SE↔S 12	S 8	S 7	S 8	S 9				2000 m	∞	
Posen		8a	"	"	N 1	NNE 2	ENE 2	ESE 3	"	N 2	"	NNW 3	"	NW 3	
Warschau		"	"	"	NE 9	NE 9	NE 12								
Helsingfors		"	"	NE 2	NE↔E 2										
Holyhead		"	"	ENE 8	ENE 9	ENE 9	ENE 6	NE↔E 12							
Festastowe		-	"	SSW 7	SSW 9	SSW 9									
Andover		"	"	SE 5	SSE 7	SE↔S 6									
Croydon		"	"	S 10	SW 10	SE 7	S 8	SE 9							
Lapala		Ga	"	"	SW↔S 12	SW 6	SSW 6	SSW 13							
Lahinal		"	"	SW 5	SW↔W 6	SW 7									
Clemsea		-	"	"	SW 8	SW 9	SW 15	SW 20							
Turin		8a	"	"	NNE 2	ENE 6	"	SW 2							
Rom		"	"	"	ESE 2	"	SW 4	"	"	WSW 8					
Zara		"	"	"	NE 2	"	"	W↔S 9	"	NW↔W 4					
						21. August 1925:									
Frankfurt a/m.		11a	WSW 6	W 6	W↔N 8	W 3				a-str	str-m	800 m			" " 10
Bremen		12m	W 2	500 NW↔N 2	W 3	800 W↔S 3	W↔W 4	W↔W 3		str	1300 m				" " 20
Dresden		11a	NW 5	NW 4	W↔W 4	W 5	W↔N 5			str m	a-str				" " 10
Fr'hafen (Nordl. Hafen)	400 m	8a	15.4° 82%		1200 12.3° 88%	11.1° 90%	7.8° 96%	4.2° 96%							
"	"	"	WSW 4		W↔W 9	W↔S 1	W 2	1800 W 1							" " 20
Karlsruhe	130 m	1p	SSW 2	SW 4	WSW 5	W↔S 6	W↔S 8	W 1				a-m	m 1300 m		" " 20
Lindenberg	122 m	2p		NE 3	NE↔N 3	Stille	Stille	NW↔N 1	W↔N 1	W↔S 2	SW↔W 3	a-str	str-m	str	" " 10
Rostock	37 m	7p	N 1	NNE 3	E↔S 1	S 2	SW↔S 2					str-m			" " 20
Andover		2p		S 7	S 8	S 9									
Calshot		"		S 9	SW 9	SSW 9	S 16								
De Bilt	25 m	7p			SW↔S 15	S 10	SSW 11								
Holder		1p		15° 75%	11° 76%	9° 78%	7° 72%	5° 65%	3° 65%	0° 65%					
Lemlenae		7p			SE↔E 1	SE↔S 4	SW 3	SW 6		SW↔W 12		W 18			
Rennes		"			SW 10	SW 16	SW 16	SW↔W 12							

Sonnabend, d. 22. August 1925.

| STATION | MORGEN | | |

STATION	GESTERN NACHMITTAG						GESTERN ABEND							
	Luftdruck	Wind	Wetter	Temperat.	W	Sichtweite in km	Luftdruck	Wind	Wetter	Temperat.	W	Sichtweite in km	Niederschlag	Minimum der Nacht
Wien	7						7							
Zürich	59.0	W 1	10	20	S	50	57.8	SE 1	01	20	0	50	0.4	23
Bern	58.7	N 1	01	20	1	50	58.6	NW 1	01	20	0	>50	0	21
Genf	58.2	SE 2	00	23	0	50	57.9	S 1	00	22	1	50	0	24
Lugano	56.0	SE 1	00	26	0	20	58.2	SE 1	00	21	0	20	0	2 8
Helder	55.9	S 2	11	17	2	50	54.6	E 2	11	18	1	50	0	S
Vlissingen	55.2	ESE 3	12	19	1	4	53.8	SE 3	10	17	9	10	3	I
Utrecht	56.-	SSW 2	11	21	1	20	54.7	ESE 2	12	18	1	20	0	22
Kopenhagen	57.2	SSE 2	10	18	2	20	57.4	S 2	11	17	2	20	0	I
Skagen	55.1	S 1	11	18	1	20	55.6	S 2	11	18	1	20	0	S
Hanstholm	56.1	NNW 2	11	16	2	50	56.3	N 2	11	17	2	50	0	I
Blaavandshuk	56.7	SWlic	16	17	6	50	56.7	SWlic	01	16	0	50	0	I
Hammershus	57.4	E 2	01	18	1	50	57.8	SW 1	01	17	1	50	0	S
Abisko	61.1	E 5	01	10	0	>50	61.0	ESE 4	01	9	0	>50	0	12
Haparanda	60.0	N 3	01	14	1	>50	60.8	N 1	11	12	1	>50	0	16
Stensele	60.9	ENE 2	11	9	2	20	61.8	ENE 1	10	9	2	>50	0	10
Oestersund	59.2	E 1	50	14	6	20								
Hernösand	58.7	NE 2	11	15	1	>50	59.9	E 2	11	13	1	>50	0	I
Särna	58.2	S 3	16	15	2	>50	58.8	S 1	11	14	2	>50	0 2	16
Karlstad	56.6	ESE 1	11	20	1	-	57.2	NE 1	10	19	6	-	1	21
Stockholm	57.3	SE 2	02	20	1	20	58.6	ESE 1	10	17	2	20	0	20
Jonköping	56.2	NW 1	11	17	6	20	57.1	SW 1	01	17	6	50	3	18
Wisby	57.4	SW 2	12	19	1	>50	57.8	SW 1	10	18	1	>50	⊘	I
Kalmar	57.1	SW 3	01	20	1	-	57.8	SW 3	01	18	0	-	0	II
Gällivare	61.3	E 1	01	10	1	>50	62.3	SWlic	12	5	1	>50	0	12
Karlshamn														
Bjuröklubb	60.0	N 6	11	11	2	>50								
Quade Hook														
Spitzbergen	59.9	- 3	11	5	2	50	61.5	SSE 2	11	5	2	10	0	-
Ingö	64.1	E 5	00	8	0	>50	64.1	E 5	00	8	0	>50	0	I
Valdersund	58.1	WNW 2	12	16	2	20	58.9	NW 2	11	15	2	20	0	I
Kinn	58.5	SW 5	16	15	1	50	58.6	SW 2	12	14	1	50	-	III
Lister	56.6	SW 2	01	16	1	50	57.1	WSW 2	00	14	1	50	⊘	I
Bären-Insel	65.0	NW 3	10	6	2	4	65.3	WNW 3	23	5	6	0.5	⊘	I
Andänes	69.3	NE 3	01	11	0	>50	69.5	ENE 2	01	10	0	>50	0	I
Röst	68.9	ENE 4	01	13	0	>50	69.2	E 3	12	13	1	>50	0	I
Jan Mayen	69.8	SSE 1	12	7	2	50	69.7	ESE 2	11	6	2	50	0	I
Färder	66.6	SSW 1	13	18	1	>50	66.8	SSE 1	11	18	1	>50	0	S
Vardö	65.4	ESE 1	11	8	2	>50	66.0	SSE 1	11	6	2	>50	10	III
Brönnö	57.2	SE 2	11	17	1	>50	57.6	SE 1	00	17	0	>50	0	-
Utsire	56.3	SSW 3	12	14	1	>50	56.8	SSW 2	12	13	1	>50	0	I
Dombas	54.2	SWlic	58	14	6	20	55.5	S 2	16	13	6	>50	6	-
Helsingfors	55.9	WSW 3	01	15	1	10	57.7	NE 2	11	14	1	20	0	16
Vasa	58.0	NNE 5	11	12	1	50	59.9	NE 2	13	12	6	50	-	-
Kuopio	56.5	NNE 3	11	12	2	>50	59.5	NE 2	11	11	1	2	0	12
Dorpat	54.7	NW 2	18	14			60.5	NNW 1	16	14	-	-	0	16
Riga	56.7	N 4	02	19	1	>50	57.6	N 3	00	16	1	>50	0	19
Warschau	55.8	ESE 2	11	19	2	20								
Lemberg	55.9	E 1	16	18	6	2								
Pinsk														
Wilna	58.2	NNW 1	00	19	0	-								
Krakau	57.8	NNE 2	11	20	6	4								
Posen	56.5	ESE 1	11	21	1	10								
Prag	56.1	SW 1	51	16	9	10	57.1	SWlic	21	16	9	4	2.7	12
Eger	56.1	WSW 2	21		1	>50	57.8	SW 1	01	16	1	50	0	21
Preßburg	59.3	W 4	20	19	5	10	56.3	W 2	20	17	5	10	0.1	21
Kaschau	58.0	W 4	22	20	9	50	59.1	WSW 2	12	19	9	20	2	24
Olmütz	59.4	E 2	11	17	6	20								
Budapest														27
Belgrad	55.1	NW 3	90	27	3	50								
Serajewo														
Agram														
Sofia														
Athen														
Korfu														

STATION	GESTERN NACHMITTAG						GESTERN ABEND							
	Luftdruck	Wind	Wetter	Temperat.	W	Sichtweite in km	Luftdruck	Wind	Wetter	Temperat.	W	Sichtweite in km	Niederschlag	Minimum der Nacht
Turin	7						7 -	SWlic	11					
Genua							57.4	ESE 4	12	18	-	50	0	
Livorno							58.9	W 4	12	22	2	50	0	
Ancona							59.2	ESE 2	00	23	0	50	0	
Maddalena														
Messina							59.5	NW 1	12	27	1	10	0	
Tarent							58.9	N 4	02	20	1	4	0	
Venedig							57.1	S 2	00	23	0	50	0	
Rom							59.6	SW 2	02	20	1	20	0	
Malta														
Madrid							58.-	W 2	=	22				
La Coruña	61.-	W 4	Nebel	20			60.-	W 3	Regen	18				
Mahon							60.-	SW 3	"	25				
Malaga														
Horta														
Rochefort					-									
Bayonne	58.2	WNW 1	11	23	-	20	58.8	- 8	11	20	-	20		
Bordeaux	56.7	SSW 2	37	24	-	20	56.8	WNW 1	11	20	-	20		
Clermont	57.1	S 1	11	23	-	50								
Dijon	57.5	SSW 2	11	22	-	50	55.6	NW 1	11	21		20		
Calais	53.9	SSW 3	50	16	-	2	53.5	S 2	11	17		10		
Brest	51.0	NE 5	11	-		20	49.4	WNW -		16	-	12		
Paris	55.7	SSW 2	11	18	-	20	53.8	SSE 3	50	19	-	4		
Perpignan	57.9	- 3	01	26	-	>50								
Rennes	52.6	SW 4	17	17	-	20	51.9	SSW 4	11	16		10		
Straßburg	67.5	SWlic	11	27	-	-	56.7	SWlic	11	21		50		
Toulouse	57.4	E 2	11	27	-	50	56.6	SWlic	11	35	-	20		
Tours	55.2	S 4	30	21	-	4	52.7	WSW 2	50	17	-	10		
Ajaccio	59.8	W 3	01	28	-	50	58.7	SW 4	01	30		20		
Le Havre	54.3	SSW 4	11	18	-	50	52.8	SW 3	11	18	-	50		
Marignane	59.2	WSW 3	11	27	-	>50	58.2	S 7	11	22	-	20		
Nancy	57.3	WSW 1	11	20	-	50	58.3	SW 1	11	18	-	50		
Lerwick	55.8	NE 1	11	13	2	50	56.9	NNE 1	11	13	1	50		
Renfrew	52.2	ENE 3	51	16	6	2								
Cranwell	53.3	ESE 4	11	19	6	20	51.0	E 2	15	15	9	12		
Scilly	46.6	S 6	34	16	1	20	43.8	NNW 5	34	14	4	4		
Wick	55.2	ESE 2	11	13	2	50	55.8	E 1	11	12	2	20		
Malinhead	50.7	E 4	11	13	1	10								
Tynemouth	52.3	SSE 2	01	16	6	20	52.9	SSE 3	12	14	0	20		
Pembroke	48.5	SSW 3	10	14	6	50	48.4	NE 1	12	16	1	50		
Roches Point	48.0	SE 2	11	17	6	50	48.2	S 1	10	16	5	50		
Croydon	52.8	SW 2	10	17	6	20	50.7	SSE 3	13	16	6	20		
Aberdeen	54.2	ESE 3	11	14	1	10	55.1	ENE 3	11	14	2	10		
Valentia	48.4	NW 4	11	16	1	>50								
Plymouth	48.8	S 3	16	14	6	20	46.6	S 6	10	16	5	50		
Guernsey	50.0	W 5	10	16	1	05		SW 4	01	16	1	50		
Stornoway	53.5	E 2	01	16	1	50	53.6	ENE 3	01	16	0	50		
Holyhead	49.8	SSE 4	00	16	6	20	48.0	ENE 4	12	16	9	10		
Donaghadee	48.8	SE 2	43	14	3	10	51.9	SWlic	16	14	6	10		
Yarmouth	55.2	SE 4	12	18	1	20	52.7	SE 5	16	17	6	10		
Blacksod	48.9	VNE 2	11	16	1	>50	49.9	N 4	11	16	5	50		
Calshot							49.5	WSW 4	00	16	5	12		
Thorshavn	53.1	ENE 3	11	14	2	20	52.2	SWlic	11	20	0	50		
Seydisfjord	53.7	ESE 3	10	12	2	0.5	52.0	E 3	11	17	2	25		
Akureyri	57.3	SWlic	11	12	2	4	56.3	N 2	11	13	2	4		
Isafjord	58.1	N 2	32	10	3	0.2	58.0	N 2	51	9	6	25		
Reykjavik	57.5	ESE 7	11	9	1	10	55.1	SE 8	21	8	1	12		
Vestmannö							65.8	ENE 2	Nebel	16				
Alexandrowsk							58.5	N 3	Nebel	13				
Petersburg							57.6	SWlic	"	12				
Jaroslawl							57.3	NE 3	Reif	20				
Kiew							57.9	SWlic	Wolken	17				
Charkow							58.1	ESE 1	"	18				
Astrachan							58.3	NE 1	"	28				
Tiflis														

SCHIFFSMELDUNGEN

Datum	Zeit	Breite	Länge v. Gr.	Luftdruck	Wind	Wetter	Temper. Luft	Temper. Wasser	W	Sichtweite in km	Wolken (in Zehntel)	Seegang	Dünung aus
11.8.96	2p	49°1'	22°0'W	760 -	SW 6	10	14	16	1	20	7 SW	7	NW
" "	7p	48°0'	25°0' W	63 -	WSW 4	12	16	16	1	20	8 SW	2	W
" "	8a	60°6	42°2 W	62 -	NNE 2	12	-	-	-	50	-	1	SW

Datum	Zeit	Breite	Länge v. Gr.	Luftdruck	Wind	Wetter	Temper. Luft	Temper. Wasser	W	Sichtweite in km	Wolken (in Zehntel)	Seegang
				7								

WETTERBERICHT
DER
DEUTSCHEN SEEWARTE

JAHRGANG 50 , Nr. 235 VERLAGSORT HAMBURG Sonntag, d. 23. August 1925

Mitteleuropäische Zeit — **Luftdruck reduziert auf 0° Temperatur, Meeresspiegel und Schwere in 45° Breite — Temperatur** in Celsius-Graden — **Windstärke** nach Beaufortskala (12 = Orkan) — **Wetter:** 00 bis 09 wolkenlos bis halb bedeckt; 10 bis 19 halb bis ganz bedeckt; 20 bis 29 Dunst oder Nebel; 30 bis 39 Schauer; 40 bis 49 Rieselregen; 50 bis 59 sonstiger Regen; 60 bis 69 Schnee; 70 bis 79 Graupel oder Regen und Schnee gemischt; 80 bis 89 Hagel; 90 bis 99 Gewitter — ww = Witterungsverlauf seit der letzten Beobachtung: 0 = wolkenlos bis halb bedeckt, 1 = wolkig, 2 = anhaltend ganz bedeckt, 3 = Dunst oder Nebel, 4 = dichter Nebel, 5 = Schauer, 6 = Regen oder Rieselregen, 7 = Schnee, 8 = Graupeln oder Hagel, 9 = Gewitter — **Relative Feuchtigkeit:** 0 = 95 bis 100 %, 9 = 90 bis 94 %, 8 = 80 bis 89 %, 7 = 70 bis 79 %, 6 = 60 bis 69 %, 5 = 50 bis 59 %, 4 = 40 bis 49 %, 3 = 30 bis 39 %, 2 = 20 bis 29 %, 1 = 10 bis 19 %

GESTERN NACHMITTAG 2 UHR

DEUTSCHE STATIONEN	Uhrzeit	Luftdruck	Wind	Wetter	Temperat.	Luftdruck Charakter. u. Änder.	W	Richtweite in km	Wolken (in Zehntel)	Rel. Feucht.	Seegang	Wolkenhöhe
Borkum	2	755.1	SSW 2	12	20	↘ +0.5	1	20	9 7	6		6
Helgoland	2	—	SE 3	Regen	—				dichter		E	
Altenwalde	2											
Bremen	2	SW 2	S 3	11	22	↘ −0.5	1	10	10	9		6
Hamburg	2											
Groß-Borstel	2	SW 4	ESE 3	12	24	↘ −0.5	1	10	9 5	4		6
Kiel	2	58.2	SE 2	11	22	↘ −0.5	1	—	7 2	7		5
Warnemünde	2											
Swinemünde	2											
Rügenwaldermünde	2											
Danzig	2	60.9	NNE 3	01	21	— 0	0	50	8 1	9		9
Königsberg	2	60.2	E 2	11	22	↗ +0.5	0	30	7 3	4		6
Memel	2	60.4	ENE 1	02	22	— 0	1	20	9 4	5		6
Aachen	2	54.0	SW 5	01	17	↘ 0	5	50	10 9	7		5
Lüdenscheid	2											
Hannover	2	56.0	SW 3	11	22	↘ −0.5	1	10	9	6		6
Magdeburg	2	57.0	S 3	01	25	↘ −0.5	3	10	5 1	3		4
Dresden	2	58.1	ESE 4	11	22	↘ −0.5	1	10	7	5		5
Berlin	2	58.2	SSE 2	00	25	↘ −0.5	0	40	4 3	5		4
Grünberg in Schles.	2											
Breslau	2	54.6	S 2	12	22	→ 0	1	20	7 3	5		6
Frankfurt a. M.	2	57.3	WSW 4	35 – 16	↙ +0.5	1	10	10	8	7		4
Karlsruhe	2											
Friedrichshafen	2											
Bamberg	2											
Aachen	2	55.6	ESE 4	01	24	↘ −2.5	1	10	2			9
Kahler Asten 832	2	—	SSW 3	12	15	— 0	2	20	10	8		3
Wasserkuppe (Rhön) 950	2	6										
Feldberg im Taunus 801	2	6										
Brocken 1142	2	6										
Fichtelberg 1213	2	6										
Schneekoppe 1603	2	5										
Feldberg i. Schwarzw. 1497	2	6										
Zugspitze 2964	2	5	SE 2	11	4	— 0	1	20	8	9		3
Säntis 2500	2	5	SSW 4	12	7	— 0	5	10	9	6		7
Sonnblick 3106	2	5										

Seehöhe in Metern

GESTERN ABEND 7 UHR

DEUTSCHE STATIONEN	Uhrzeit	Luftdruck	Wind	Wetter	Temperat.	Luftdruck Charakter. u. Änder.	W	Richtweite in km	Wolken (in Zehntel)	Rel. Feucht.	Niederschlag	Maximum	Seegang	Wolkenhöhe
Borkum	7	761.7	SSE 3	16	19	↘ −0.5	2	20	10	8	⊜	–	S	6
Helgoland	7		SE 1	Regen									S	
Altenwalde	7	55.9	NW 1	55	18	↘ −0.5	1	4	10			24		3
Bremen	7	56.4	SSW 2	14	19	↘ +0.5	9	4	10	9	2	19		4
Hamburg	7	56.3	ESE 3	11	23	↘ −0.5	1	4	10	9	0	24		6
Kiel	8	57.6	ESE 2	11	18	— 0	1	—	10	8	0	22		5
Warnemünde	8	58.0	SE 1	01	23	↘ −1.5	0	50	5				S	6
Swinemünde	7	58.8	SE 2	12	19	→ 0	1	10	8	7	0	25		6
Rügenwaldermünde	7	59.4	ENE 3	Regen	20	↗ +0.1	–	–		–	–	23	I	–
Danzig	7	60.3	NNE 1	01	18	— 0	0	20	5	8	0	22		9
Königsberg	7	62.4	NNE 1	00	18	↗ +0.5	0	50	2 1	6	0	23		6
Memel	7	–	–	00	21	↗ +0.5	0	20	3 1	6	0	–	S	6
Aachen	7	54.7	S 3	11	18	↘ −0.5	1	50	6 4	7	0	19		4
Lüdenscheid	7	54.0	S 1	20	6	↘ −0.5	5	0.5	10	8	2	22		4
Hannover	7													
Magdeburg	7	56.3	ESE 1	11	24	↘ 0	1	20	10	4	0	28		4
Dresden	7	57.4	ESE 3	11	20	↘ −0.5	1	20	7	7	0	23		9
Berlin	7	57.6	SE 2	11	23	↘ 0	0	4	8	5	0	26		9
Grünberg i. Schles.	7	59.5	ESE 1	01	21	↘ −0.5	0	10	3 1	5	0	25		9
Breslau	7	59	E 1	01	19	↘ −0.5	0	20	1	7	0	23		6
Frankfurt a. M.	7	56.9	WSW 1	35	16	↘ 0	6	20	10 5	9	2	23		8
Karlsruhe	7	56.5	W 1	35	16	↘ −0.5	5	10	10	9	4	22		5
Friedrichshafen	7	57.6	NW 1	51	16	↗ +0.5	6	10	10	9	2	22		8
Bamberg	9	56.8	SSW 1	11	17	↗ +0.5	1	20	10	9	0.2	23		7
Aachen	7	55.2	E 2	11	20	↘ −1.0	1	20	9 8	6	0	24		1
Kahler Asten 832	7	–	SSE 3	16	12	— 0	2	50	10	8	0.2	19		2
Wasserkuppe (Rhön) 950	7	6												
Feldberg im Taunus 801	7	6												
Brocken 1142	7	6												
Fichtelberg 1213	7	6												
Schneekoppe 1603	9	6												
Feldberg i. Schwarzw. 1497	9	6												
Zugspitze 2964	9	5	SE 3	27	3	↘ −0.5	4	0.5	10	9	0	5		9
Säntis 2500	7	5	SSW 3	90	4	↘ −0.5	4	0.5	10	9	6	7		9
Sonnblick 3106	7	5												

Luftdruck der Bergstationen nicht auf Schwere und Meeresspiegel reduziert

KÜSTENSTATIONEN UND FEUERSCHIFFE

NACHMITTAG UND ABEND DES VORTAGES

	2p:	SE 2–4, bedeckt, dicsig, See III
	7p:	ESE 2–4, " , gew. Sicht, " III
	2p:	SO 757.5 ESE 4, wetter 10, T 19, Sicht 10 km, See II
	7p:	757.0 SE 5, " 12, T 18, " 10 " , " III
	2p:	
	7p:	E 4, heiter, See IV
	2p:	
	7p:	
	2p:	SO 756.5 ENE 5, wetter 00, T 20, Sicht 10 km, See II
	7p:	762.0 ENE 6 " 01, T 19, " 10 " , " II
	2p:	754.9 S 3, wetter 11, T 20, W-T 18, 10 km, See II
	7p:	754.7 SE 1, " 11, T 19, W-T 16, 10 km, See II
	2p:	SE 2, bewölkt, See II
	7p:	SE 1, bedeckt, " II
	2p:	
	7p:	ESE 4, wolkig, Bornholm sichtbar, See IV
	8p:	756.2 Stille, wetter 11, T 19

HEUTE MORGEN

	8a:	S 2, bedeckt, Regen, See III
	11a:	Stille, " , " , dicsig, See I
	8a:	756.7 SSE 3, wetter 11, T 18, Sicht 10 km, See II
	11a:	
	8a:	SE 4, heiter, See IV
	11a:	
	8a:	S 2, Regen, See II
	11a:	
	8a:	761.0 SE 6, wetter 12, T 19, Sicht 20 km, See II
	11a:	
	8a:	753.9 S 3, wetter 11, T 16, W-T 17, 10 km, See II
	11a:	
	8a:	SW 2, Regen, See II
	11a:	
	8a:	ESE 4, heiter, Bornholm sichtbar, See IV
	11a:	ESE 4, " , Sicht 15 km, See IV

HEUTE MORGEN 8 UHR

DEUTSCHE STATIONEN	Uhrzeit	Luftdruck	Wind	Wetter	Temperat.	Luftdruck Charakter. u. Änder.	W	Richtweite in km	Wolken (in Zehntel)	Rel. Feucht.	Niederschlag	Minimum	Seegang	Wolkenhöhe
Borkum	8	753.6	S 3	11	15	↘ −0.5	2	10	10	8	0	–	S	6
Wilhelmshaven	8	55.9	SSE 2	55	15	— 2	6	2	10	9	19	15		6
Helgoland	8	56.0	SE 2	Regen	15								I	
Altenwalde	8	55.1	–	55	15	— 0	2	1	10	9	11	14		3
Bremen	8	55.6	S 1	54	15	— 0	2	4	10	9	13	15		5
Hamburg	8	56.4	W 2	16	15	↗ +0.5	2	10	10 8	9	4	15		5
Groß-Borstel	8													
Kiel	8	56.4	SE 2	11	18	↗ 0	1	–	10	8	0	15		6
Warnemünde	8	56.2	SE 3	11	19	— 0	2	20	10 8	7	0	–	I	6
Swinemünde	8	56.1	SE 1	11	18	— 0	1	10	7 4	7	0	15		6
Rügenwaldermünde	8	59.8	ESE 3	½ Regen	17	↗ +0.2	–	–		8	0	19	I	–
Danzig	8	62.1	ESE 1	01	18	— 0	0	20	3 2	8	0	18		7
Königsberg	8	61.9	E 1	01	18	— 0	0	20	10 3	7	0	19		9
Memel	8	63.1	SSW 1	00	18	↗ +1.0	0	20	2	8	0	–	S	6
Aachen	8	54.8	S 4	11	16	↗ 0	5	4	10 2	9	0.2	13		2
Lüdenscheid	8	55.4	SE 1	11	14	↘ −1.5	6	0.2	7	9	2	14		3
Hannover	8													
Magdeburg	8	56.3	W 2	42	15	↗ +0.5	1	10	10	8	0	15		4
Dresden	8	56.4	WSW 4	41	15	↗ +1.0	1	4	10	9	–	15		3
Berlin	8	55.7	E 2	12	19	↘ −0.5	1	4	10 4	9	0	16		3
Grünberg i. Schles.	8	56.4	ENE 4	11	18	↘ −1.0	6	10	8 1	7	0	15		3
Breslau	8	57.3	SE 3	10	17	→ 1.0	1	10	8 2	8	0	12		6
Frankfurt a. M.	8	57.7	SW 2	11	19	— 0	6	10	9 6	9	0	14		5
Karlsruhe	8	57.2	W 1	11	15	↗ +0.5	2	50	10	8	2	14		6
Friedrichshafen	8	58.2	W 1	11	16	↗ +0.5	2	50	10	7	5	14		7
Bamberg	8	58.6	SW 2	11	15	↗ +0.5	6	20	7	9	16	12		7
München	8	60.0	SW 2	01	13	↗ +1.0	2	50	10 6	9	8	12		6
Kahler Asten 832	8	–	SSW 4	25	10	— 0	2	4	10	9	2	10		0
Wasserkuppe (Rhön) 950	8	61.8	SSW 5	27	9	↗ +0.5	9	0.5	Nebel	9	43	9		0
Feldberg im Taunus 801	8	658.1	SW 3	27	9	↗ +0.5	4	0.05	"	9	1	9		–
Brocken 1142	8	658.8	W 5	51	8	— 0	9	0.2	10	9	8	7		0
Fichtelberg 1213	8	654.4	WSW 5	51	8	— 0	9	0.05	10	9	12	7		0
Schneekoppe 1603	7	6												
Feldberg i. Schwarzw. 1497	7	6												
Zugspitze 2964	7	5	NW 3	27	–2	— 0	7	0.05	10	9	0	–3		0
Säntis 2500	8	5	WSW 5	25	0	↙ 0	7	0.2	Nebel	9	31	0		0
Sonnblick 3106	8	5												

Seehöhe in Metern

Luftdruck der Bergstationen nicht auf Schwere und Meeresspiegel reduziert

Nachdruck und Verwertung für öffentliche Vorhersage verboten!

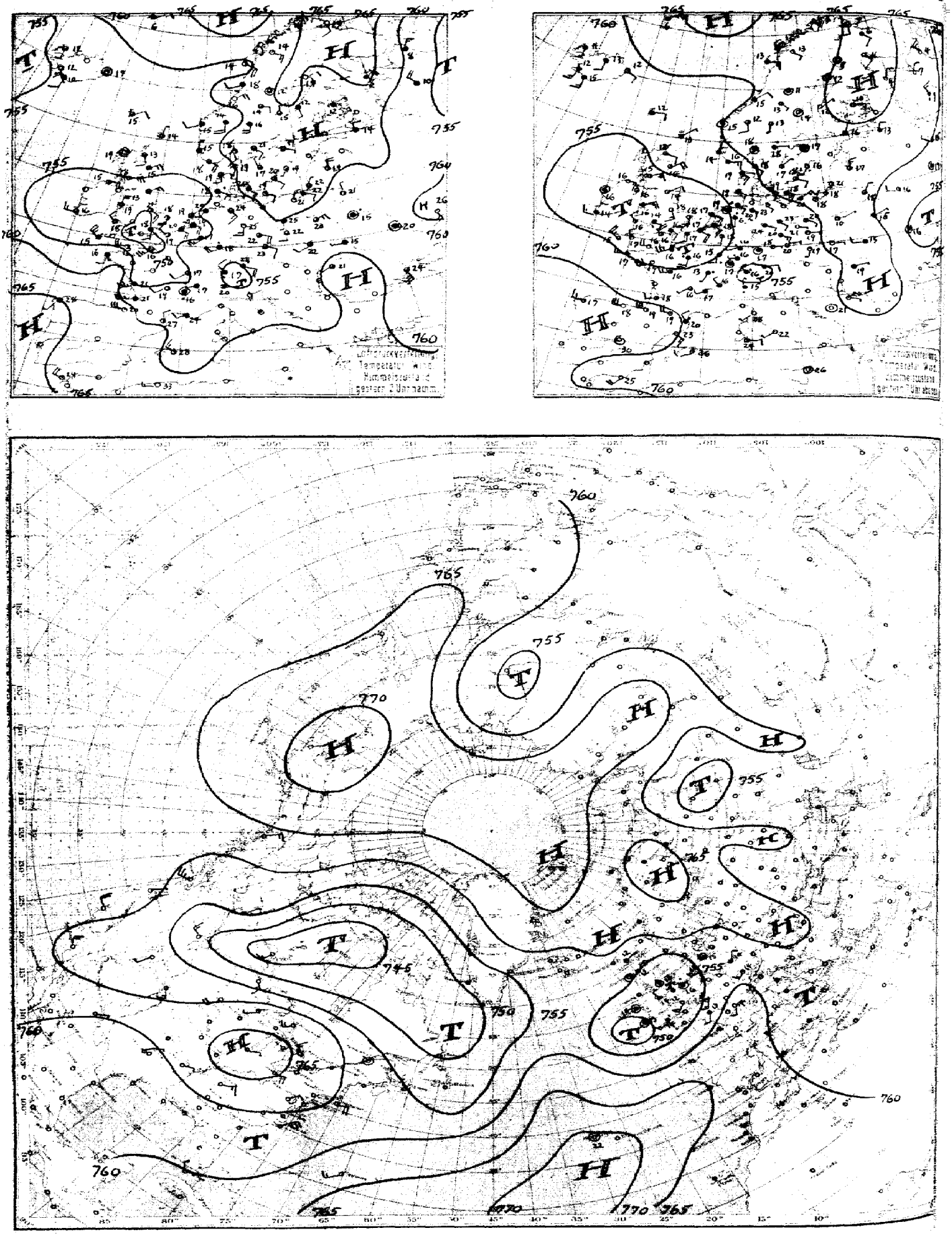

Luftdruck, Temperatur, Wind, Himmelszustand der nördlichen Halbkugel
vom Sonntag, 23. August 1925 morgens.

EWARTE

Jahrgang 50 Nr. 235

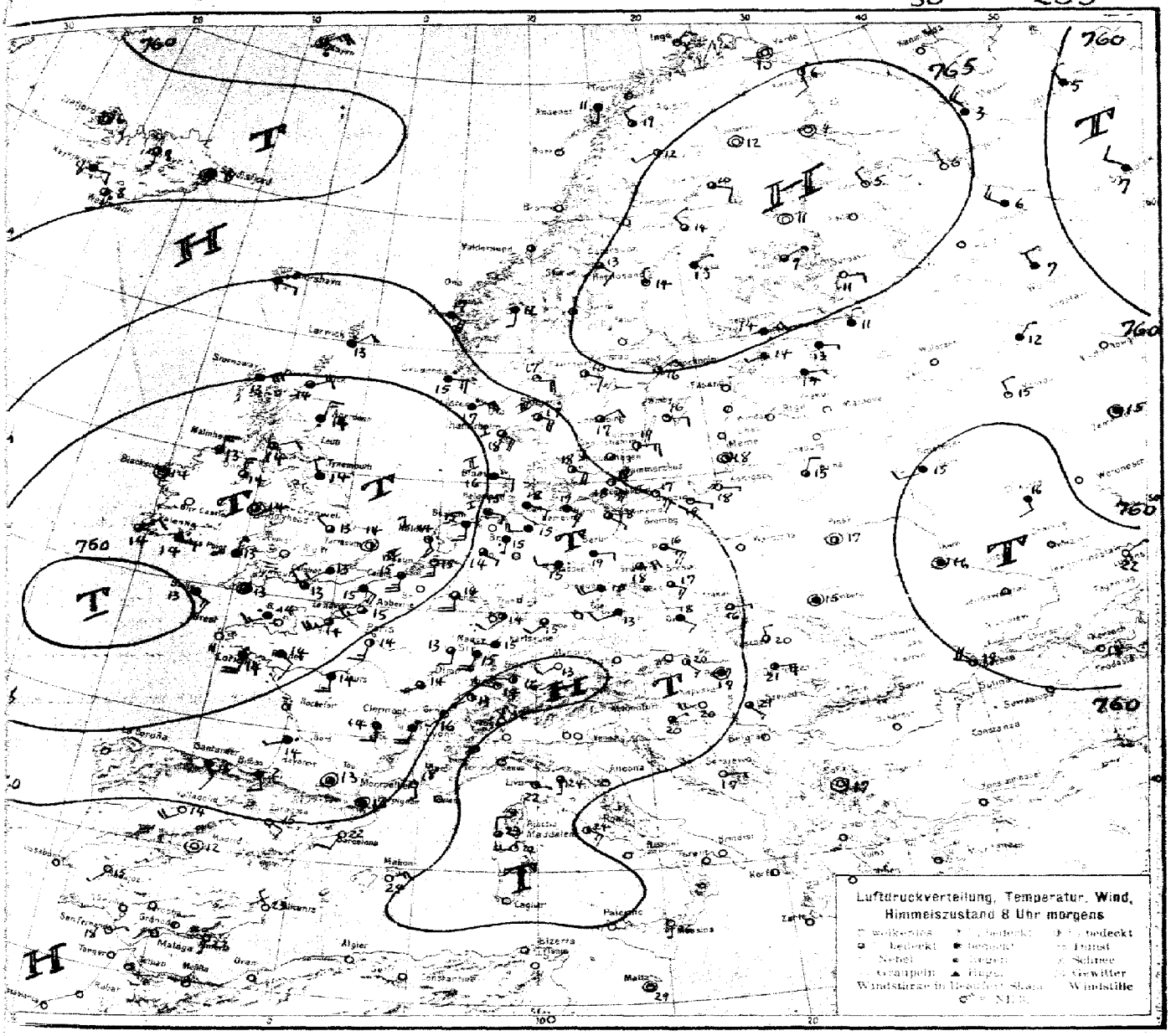

LGEMEINE ÜBERSICHT 8 Uhr morgens: Sonntag, 23. August 1925

Das umfangreiche Tiefdruckgebiet zwischen dem ziemlich fest liegenden Hoch über den nördlichen ländern und dem über Spanien hat von den britischen Inseln her einen Ausläufer nach Mitteldeutschland bis Ungarn dat, wo gleichzeitig durch Erwärmung ein selbständiges - sekundäres - Tiefgebiet des Luftdruckes entstanden ist. Es haben dadurch eine Reihe von Tiefdruckkernen über Mitteleuropa ausgebildet, auf deren Westseite ein Wetterumschlag durch liche Luftströmung, Abkühlung und Regenfälle eingetreten ist. Dazu ist ein neuer Tiefdruckkern vor dem Kanal er- en, der ostwärts nach Südwest- bis Mitteleuropa vorzudringt.

TTERAUSSICHTEN AN DER DEUTSCHEN KÜSTE für Montag, 24. August 1925

BDEN, westl. OSTSEE Schwache, zumeist südöstliche Winde, wolkig, zeitweise heiter, Frühnebel, wärmer.

ktl. OSTSEE, OSTSEE } Schwache östliche bis südöstliche Winde, wolkig, Temperatur wenig verändert, früh diesig.

i. V. Gr.

Bemerkungen:

Blaudruck: Hartung & Co., Hamburg

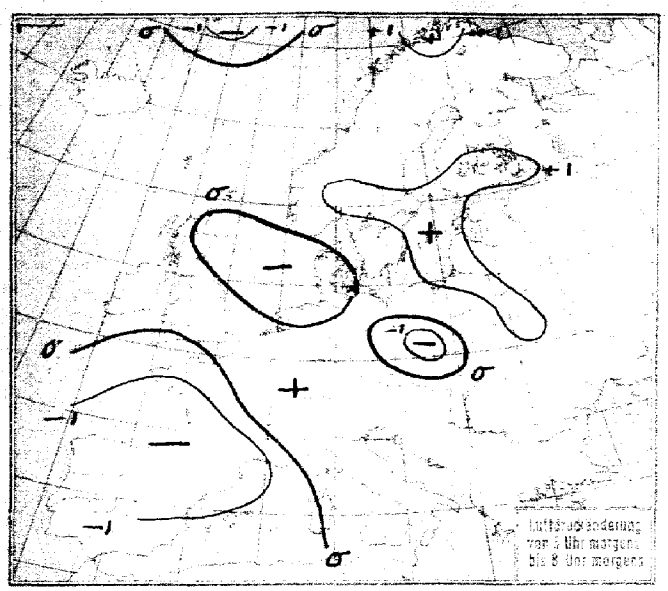

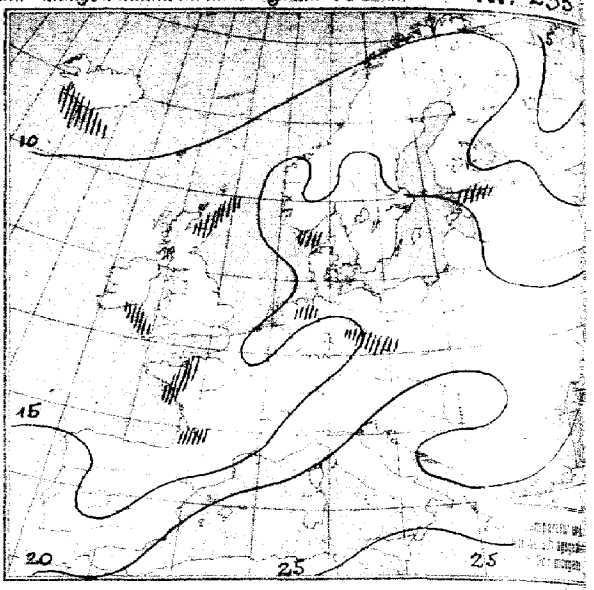

NACH AUFZEICHNUNGEN DER REGISTRIERAPPARATE ZU HAMBURG SEIT GESTERN 8 UHR MORGENS (M. E. Z.)

STUNDE		9	10	11	12m	1	2	3	4	5	6	7	8	9	10	11	12n	1	2	3	4	5	6	7
Thermograph		16.5	17.8	20.8	22.4	24.2	23.9	22.8	22.8	23.5	23.3	22.6	22.0	18.8	18.0	17.5	17.0	17.1	16.9	16.7	16.3	15.8	15.6	15.1
Barograph		54.0	53.9	53.7	53.6	53.3	53.3	53.3	53.1	52.5	52.4	52.3	52.5	53.1	52.9	52.9	52.9	52.2	52.0	52.0	52.0	52.1	52.3	52.4
Anemograph	Richtung	SE	EtE	SE	SE	SSE	SSE	SSE	EtE	ESE	SSE	EtE	SE	W	NW	N	W	E	ENE	W	NW	W	W	W
	m. p. S.	4.5	3.8	3.7	4.0	4.0	4.5	4.0	3.8	2.3	4.6	4.0	5.4	5.5	1.8	1.4	1.2	1.0	2.5	1.4	1.5	1.5	2.5	3.4
Regenmesser																								
Sonnenscheindauer in Std.		-	-	20	15	-	-	-	-	-													-	-

AUFSTIEGE

STATION Wind in m./S.	Seehöhe	Zeit	Boden	200	500	1000	1500	2000	2500	3000	3500	4000	4500	5000	Bemerkungen
							Heute morgen								Sichtw. bis Klm
Oesterssund	-	9 a	≈	S S	SSW 6	S↑W 5	S↑W 6	WSW 6	≈	W 7	≈	W W 4			
Mainz	-	10 a	≈	S↑W 7	S 7	SW↑W 4									
Calais	-	10 a	≈	S W 8	SW 11										
Perpignan	-	10 a	≈	≈	SW 10	SSE 9	S S	W↑S S	≈	W↑S 10					
							vom 22. August 1925								
Dessau	-	10 a	SE 2	300 SSE 4	600 SE 7	900 SE↑S 9	1200 SE 7	1500 SSE 6	ci -	1N cu 3000 m					" " 10 km
Leipzig	-	11 a	≈	SE↑S 2	SE↑S 5	≈	S↑E 3	1800 S 2	1800 SW 2	2400 SW 4				∞	" " 10 "
Lindenberg	122 m	11 a	≈	300 SE 4	800 SE↑S 5	SSE 4	1200 S↑E 3	1500 S↑W 3	1800 SSE 4	2000 S↑E 3	2200 S↑E 2	2400 S↑E 2	2800 W↑N 2	ci - cu ∞	" " 2 "
Perpignan	-	10 a	≈	W NW 7	SW 6	W↑S 5									
Mülhausen	-	10 a	≈	≈	SW↑W 4	SW↑S 4	SW↑S 4								
Oesterssund	-	8 a	≈	SE↑S 6	S↑E 5										
Stockholm	-	8 a	≈	NE 4	NE 4	N↑W 3	NW 4								
Duxford	-	9 a	≈	10.6° 85%	15.0° 85%	11.7° 85%	9.8° 95%	4.4° 15%	≈	1.7° 98%	≈	-2.2° 95%	≈	-6.7°	
Helder	-	9 a	≈	15° 85%	13° 85%	10° 75%	7° 75%	4° 65%	≈	2° 85%	≈	-10° 46%			
De Bilt	25 m	8 a	≈	16° 85%	14° 75%	12° 65%	9° 55%	6° 45%	3° 25%	1° 15%	500 -5° 15%			5000 -10° 6%	
Karlsruhe	-	2 p	≈	SW 4	WNW 1	900 W↑S 7	1000 W 6	2000 W 5			Sht. 1000 m				" " 20 "
Prag	259 m	2 p	≈	SW 1	SE 3	SW↑S 3	S↑E 1	SW 2	≈	W 4	≈	W 6			
Preßburg	-	2 p	≈	SE 1	NW 3	WW 4	WNW 5	WNW 5	≈	WNW 6					
Warschau		2 p	≈	≈	N 4	NE 5	NNE 8								
Krakau	-	2 p	≈	≈	NW 5	NNW 8	N 10	NNW 10							
Holtyhead	-	2 p	≈	NE 6	NE 5	ENE 5	ENE 4	NE↑E 5							
Seliyatowe	-	2 p	≈	SE↑S 7	SE↑S 7	SSE 7									
Cranwell	-	2 p	≈	SE 5	SE 6	SE 5									
Farnborough	-	2 p	≈	SE 6	SE 7	≈	SE↑E 7	≈	≈	SE 10					
Croydon	-	2 p	≈	≈	SE↑S 8										
Lympne	-	2 p	≈	S↑E 9											
Calshot	-	2 p	≈	≈	SE↑E 9	ESE 9	SSE 7								
Helder	-	2 p	≈	S↑W 6	S↑W 9										
"	-	2 p		17° 75%	14° 75%	10° 75%	7° 65%	4° 65%	≈	1° 65%	≈	-3° 55%	6000 -7° 35%	7000 -9° 35%	

Sonntag, den 23. August 1925

STATION	MORGEN Luftdruck	Wind	Wetter	Temperat.	Luftdruck Charakter. u. Änder.	W	Sichtweite in km	Wolken (in Zehntel)	Rel. Feuchtigkeit	Niederschlag	Minimum	Seegang
ylen	7											
ürich	60.4	W 2	01	19	+ 0.5	6	60	3	6	5	13	
ern	60.3	SW 1	01	18	+ 1.6	6	50	4	8	1	12	
enf	59.3	SW 1	01	18	− 1.0	0	50	2	7	0	14	
ugano	59.2	N 1	00	12	— 0	0	20	Wolkenlos	7	11	10	
elder	53.0	SSE 3	11	19	— 0	1	20	6	0	0		I
llissingen	52.7	S 5	11	15	— 0	9	10	9	8	6		II
rrecht	53.7	S 3	01	15	— 0	6	20	8	8	0.2	12	
openhagen	59.6	ESE 4	02	18	— 0	0	50	4	7	0		II
kagen	59.6	ESE 4	10	17	— 0	0	10	8	8	0		III
ansholm	56.9	SE 4	11	18	— 0.5	2	50	9	9	0		II
asavandshuk	58.5	ESE 2	55	16	— 1.0	6	4	10	—	15		II
ammershus	60.1	SE 5	11	18	— 0	1	50	6	0	0		III
bisko	64.9	NW 2	02	19	+ 0.5	0	50	5	8	0	6	
aparanda	66.6	ESE 6	11	10	+ 0.5	1	50	7	8	0	7	
ensele												
estersund	64.9	SE 2	11	13	+ 0.5	5	50	9	8	0.1	11	
ernösand	65.6	N 1	01	14	— 0	1	50	2	6	0		II
rna												
aristad	64.9	ESE 2	11	16	+ 0.5	1	—	6	8	0	14	
ockholm	65.0	NE 2	02	16	+ 1.6	1	20	2	7	0	15	
nköping	63.1	ENE 2	01	17	— 0	1	50	5	7	0	12	
isby	63.7	E 2	00	16	— 0	0	50	2	8	0		I
almar	63.8	E 3	12	19	+ 1.6	1	—	6	7	0		I
älivare	64.9	SW 1	01	12	— 0	1	50	5	6	0	4	
arishamm												
juröklubb	65.7	NW 2	11	14	+ 0.5	1	50	7	—	0		3
uade Hook												
pitzbergen	65.3	Stille	00	3	+ 1.0	0	0.5	Wolkenlos	0			
ngö	64.6	NE 3	01	9	+ 1.0	0	50	2	8	0		I
aldersund												
inn	59.7	ESE 4	12	17	0	1	50	10	6	⊕		II
ister	55.5	ENE 5	40	17	− 0.5	6	20	10	8	4		I
ären-Insel	66.7	W 1	25	4	+ 0.5	3	0.5	Nebel	0	⊕		I
ndânes	63.7	SSE 1	12	11	+ 0.5	1	50	9	9	0		S
öst												
an Mayen	62.3	ENE 5	11	6	— 0.0	2	50	8	8	0		IV
ärder	62.2	E 4	00	17	+ 0.5	1	50	3	—	0		II
ardö	64.9	Stille	00	10	0	0	50	Wolkenlos	6	0		I
rönnö												
tsire	58.2	ESE 3	51	15	— 0	6	20	10	8	2		II
mbas	62.6	S 1	50	12	+ 1.0	6	10	10	8	1	10	
elsingfors	64.6	NE 2	31	14	+ 0.5	6	4	10	9	0	12	
asa	65.2	NE 1	20	13								
uoplo	67.5	ESE 1	10	9	+ 2.0	1	10	9	7	0	6	
rpat	63.7	E 1	16	14	+ 0.3				0			
iga												
arschau												
emberg	62.2	Stille	11	15	+ 0.5	2	10	10	9	0.3	14	
insk	61.1	Stille	00	17	+ 1.0	0	4	2	8	11	12	
lna	62.6	NNE 2	10	15	+ 0.3	0	10	6	9	0	12	
akau	60.2	E 1	12	16	0	0	10	7	8	0	11	
osen	58.1	ESE 5	11	19	0	1	20	9	6	0	12	
ag	58.3	WNW 2	41	13	+ 1.0	1	20	10	9	12	12	
ger												
eßburg	57.8	SE 1	11	20	+ 0.5	1	20	6	7	0	17	
aschau	60.8	N 1	12	20	0	0	20	6	7	0	15	
mütz	57.3	SE 2	11	18	+ 0.5	1	50	10	8	0	13	
dapest	60.0	Stille	½ bed.	17	0				0		15	
grad												
rajewo	61.3	E 1	01	17	+ 0.5	0	10	10	6	0	12	
am	59.3	NE 1	11	20	+ 1.0	1	50	9	8	0	14	
fia	—	Stille	3	17								
hen												
rfu												
rin												
nua												
orno												
cona	58.7	E 1	11	22	— 0	1	40	4	8	0		V
ddalena												
ssina	58.7	W 3	00	22	— 0	2	10	2	8	0		V
rent	60.9	S 1	01	26	+ 0.5	0	10		6	0		S
nedig												
m												
fa	60.9	SE 3	02	28	0	1	10	5	4	0	19	
drid	61.0	Stille	01	29	+ 1.0	0	50	1	8	0		S
Coruña	62.8	Stille	01	17	0							
hon												
laga	60.4	ENE 3	00	24	0							
rta												
nchal												

STATION	MORGEN Luftdruck	Wind	Wetter	Temperat.	Luftdruck Charakter. u. Änder.	W	Sichtweite in km	Wolken (in Zehntel)	Rel. Feuchtigkeit	Niederschlag	Minimum	Seegang
Rochefort	7											
Bayonne	—	SSE 2	11	—	—	—	20	10	—	—	0	V
Bordeaux	57.1	NNW 1	60	14	+ 1.0		2	10				
Clermont	58.9	S 2	11	14	+ 1.0		0.5	8				
Dijon	58.9	S 2	11	17	— 0	—	20	8	—	0.2	12	
Calais	52.9	SE 4	11	15	+ 1.0	—	20	10	—	4	—	
Brest	54.6	—	—	11	+ 1.0		—	—	—	—	—	
Paris	55.8	SSW 3	11	14	+ 0.5	—	20	5	—	1.4	8	
Perpignan	59.6	Stille	11	16	+ 1.0	—	50	10	—	0	13	
Rennes	53.6	SSE 2	11	14	+ 1.0		4	10		1	13	
Straßburg	55.6	SSW 4	11	15	+ 0.5	—	20	10	—	0.2	13	
Toulouse	56.8	Stille	11	13	+ 2.0	—	50	9	—	0	11	
Tours	56.8	S 3	11	14	— 0.5	—	10	10	—	2	13	
Ajaccio	57.7	N 2	11	23	+ 0.5	—	50	8	—	ⓟ	—	S
Le Havre	58.9	SW 2	11	14	+ 0.5	—	20	9	—	2	—	II
Marignane	60.2	S 1	01	18	0		50	2		0	12	
Nancy	58.0	S 2	11	13	+ 0.5		10	9	—	0	11	
Lerwick	62.7	NE 2	51	13	0	2	20	10	9	1	—	I
Renfrew	52.5	ENE 2	10	12	+ 0.5	2	10	8	9	2	13	
Cranwell	53.4	NW 1	16	13	0	5	10	7	6	ⓟ	8	
Scilly	58.3	SE 3	11	13	— 0.5	2	50	10	0	2	—	II
Wick	55.5	NNE 3	51	12	— 0.5	6	20	10	0	2	—	III
Malinhead	53.2	N 8	11	13	0	1	10	9	9	0		I
Tynemouth	52.1	NNW 1	15	14	0	3	10	10	0	ⓟ	—	II
Pembroke	52.3	NNE 1	13	13	0	5	2	10	9	0.4	—	I
Roches Point	51.8	ESE 1	55	14	0	6	10	10	0	7	—	S
Croydon	51.6	SSW 1	12	13	— 0	2	10	10	0	ⓟ	9	—
Aberdeen	54.1	E 3	27	14	+ 0.5	5	0.5	Nebel	0	6	—	II
Valentia	51.5	NE 2	11	14	+ 0.5	3	10	9	9	0.4	—	III
Plymouth	51.3	Stille	11	13	— 0.5	2	50	9	9	0	10	II
Guernsey	52.5	WSW 3	51	14	— 0.5	6	20	10	8	1	—	III
Stornoway	55.9	ENE 3	11	13	+ 0.5	2	20	10	9	0	—	V
Holyhead	50.7	Stille	11	14	0	2	20	9	9	0		I
Donaghadee	52.5	N 3	11	14	— 0	1	50	8	9	0	—	II
Yarmouth	51.9	Stille	00	14	— 0	6	20	4	9	10	—	III
Blacksod	53.7	Stille	01	14	— 0	2	20	8	8	0	—	V
Calshot	52.0	NNW 2	12	13	+ 0.5	0	10	8	9	ⓟ		6
Thorshavn	60.0	E 1	16	10	— 0	6	50	10	0	0.5	—	
Seydisfjord	57.8	Stille	01	8	— 0	1	4	4				
Acureyri	57.7	S 1	01	9	+ 1.0	0	2	4				
Isafjord	59.1	Stille	10	6	+ 0.5	1	20	6				
Reykjavik	58.2	E 2	30	8	+ 0.5	5	10	10	7	1		
Vestmannö	59.6	S 2	36	8	0	5	4	8				
Alexandrovsk	66.8	S 2	⅛ bed.	6	— 0.1						0	
Archangelsk												
Ust-Zylma	59.3	N 2	1	5	+ 1.7						3	
Matochkin-Sharr												
Dickson	61.7	E —	—	1	— 0.4						0	
Petersburg	64.9	NNE 2	bed.	12	+ 0.7						15	
Tscherdyn	61.8	Stille	Nebel	11	+ 0.2						6	
Moskau	61.0	N 2	⅛ bed.	15	+ 0.4						0	
Kasan	59.6	W 2	bed.	14	+ 1.0						1	
Kiew	58.5	Stille	—	18	+ 0.7						28	
Ufa	57.2	SSW 2	¾	12	+ 1.0						4	
Saratow												
Orenburg	60.9	Stille	Wolkenlos	17	+ 1.0						1	
Odessa	60.0	NW 4	½ bed.	19	+ 1.1						ⓟ	
Sewastopol												
Astrachan	63.4	W 1	Wolkenlos	25	+ 0.5						0	
Emba	66.7	NE 1	—	14	+ 0.7						0	
Batum												
Baku	58.9	Stille	⅜ bed.	29	+ 0.2						0	
Tobolsk												
Omsk	59.1	SE 3	bed.	17	— 0						0	
Tashkent	58.9	NE 1	klar	28	+ 0.6						0	
V. Imbatskoe												
Tomsk	64.8	E 1	—	10	0						0	
Irkutsk												
Jakutsk	66.0	Stille	½ —	15	+ 0.3						0	
Wladivostok	63.8	Stille	bed.	24	+ 0.6						0	
Tanger												
Agadir												
Bou Denib												
Oran												
Algier												
Sedf												
Tunis												
Aleppo												
Beyruth												

NORD-AMERIKA 2 UHR NACHTS

	Luftdr.	Wind		Luftdr.	Wind		Luftdr.	Wind		Luftdr.	Wind		Luftdr.	Wind
t. Johns	7 56 -	—	La Pas	7 44 -	6 3	Bermuda	7 63 -	SW 3	Duluth	7 62 -	SW 1	Tatoosh	58 -	NW 5
rdney	56 -	NW 1	Edmonton	52 -	N 1	Key West	60 -	NW 1	Huron	58 -	S 4	San Francisco	62 -	W 4
ather Point	58 -	Stille	Nantucket	59 -	NE 4	Little Rock	62 -	NE 4	Salt Lake City	56 -	S 1	San Diego	59 -	NW 3
ary Sound	54 -	NW 3	Washington	62 -	N 2	Nashville	63 -	NE 3	Helena	54 -	W 3	Forth Worth	54 -	NE 1
hite River	53 -	SW 3	Hatteras	59 -	N 6	Cleveland	65 -	N 4	Denver	59 -	SE 3	El Paso	60 -	NE 2
innipeg	53 -	SE 3	Charleston	58 -	NE 4	Chicago	66 -	NE 1	Roseburg	60 -	W —	Belle Isle	—	—

STATION	GESTERN NACHMITTAG						GESTERN ABEND								STATION	GESTERN NACHMITTAG					GESTERN ABEND					
	Luftdruck	Wind	Wetter	Temperat.	W	Sichtw. in km	Luftdruck	Wind	Wetter	Temperat.	W	Sichtw. in km	Niederschlag	Maximum der Tagesw.		Luftdruck	Wind	Wetter	Temperat.	W	Sichtw. in km	Luftdruck	Wind	Wetter	Temperat.	W	Sichtw. in km
Wien	7						7								Turin	7										
Zürich	57.7	NW 2		17	1	50	57.1	N 1		15	6	10	4	22	Genua										
Bern							58.6	W 1		15	6	10	1	15	Livorno										
Genf	57.6	SW 1		15	9	2	58.5	NW 1		11	10	6	10	12	Ancona										
Lugano	58.0	E 1		11	20	2	10	59,0	N 1		15	6	4	43	Maddalena						57.7	E 2		12	24		10
Kolder	54.0	S 3		11	9	1	20	53.4	SSE 3		01	17	1	20	Messina						59.9	Stille		01	26		16
Vlissingen	54.5	SE 4		12	20	1	20	55.0	SE 4		18	17	1	20	Tarent												
Utrecht	54.8	SE 4		14	15	1	20	55.8	SE 3		02	18	1	50	Venedig												
Kopenhagen	60.0	SE 3		11	20	1	20	60.0	ESE 3		10	15	1	50	Rom						61.6	SW 2		02	22		10
Skagen	59.6	S 1		00	15	3	20	59.4	SE 2		12	18	2	10	Malta												
Hanösholm	58.2	S 2		11	19	3	50	57.6	SE 3		11	19	2	20	Madrid						60.8	Stille		01	30		
Hanasaksa	57.2	SE 2		50	18	6	20	56.7	SE 1		16	19	4	20	La Coruña	65	SSW 1	¼ bed	28		64.2	W 3		03	17		
Hammershus	60.6	ESE 2		01	19	8	50	60.1	ESE 3		12	18	1	50	Mahon	58	WNW 3	"	28		57.7	WSW 2		03	26		
Abisko	62.3	ESE 3		01	9	0	250	62.5	NE 1		01	13	0	250	Malaga						57.5	NW 4		03	31		
Haparanda	64.4	ENE 2		01	17	0	250	64.7	Stille		01	12	0	250	Horta						70.4	SW 1		02	69		250
Stensele	64.1	Stille		11	12	2	250	64.7	Stille		11	11	2	250	Rochefort	56.6	WSW 7		01	21			20			
Oesersund	63.5	E 2		11	14	2	50	63.6	SE 1		13	15	6	250	Bayonne	61.0	W 6		01	20			50	62.0	W 6		01	15		50
Hernösand	63.5	N 2		11	15	1	250	63.4	Stille		11	14	1	250	Bordeaux	58	WSW 3	¼ bed	15					59.2	WSW 2		01	18		20
Bärna	60.0	S 4		11	16	2	250	61.5	S 7		00	13	2	250	Clermont	57.1	SW 2		11	19			50	56.9	SW 1		11	16		50
Karlstad	61.0	SE 2		10	21	1	-	61.6	E 1		50	15	5	-	Dijon	59.0	SW 2		11	17			10	57.8	SSW 1		50	12		20
Stockholm	62.5	ESE 1		11	19	2	10	63.5	Stille		11	17	2	20	Calais	57.6	SW 2		11	19			1	52.5	S 2		11	17		50
Jonköping	61.9	WNW 1		11	17	1	50	61.2	NE 1		11	17	6	50	Brest	58	S 2	Regen	16					55.0	W 3		11	17		
Wisby	61.6	SSW 1		12	19	2	250	62.6	SSW 1		10	16	2	50	Paris	55.1	SSW 3	¼ bed	20					53.8	SSW 4		50	16		20
Kalmar	61.6	ESE 2		11	20	-	-	61.8	ESE 2		10	18	1	-	Perpignan	59.3	NNE 2	"	27					59.7	NW 2		30	16		250
Gällivare	63.1	S 1		00	18	0	250	64.1	Stille		01	18	1	250	Rennes									53.1	WSW 6		01	19		20
Karlshamn															Straßburg									56.9	Stille		50	17		50
Björöklubb	65.4	ENE 1		11	16	2	250	64.2	NE 1		11	13	2	250	Toulouse									60.7	W 4		01	19		50
Quade Hook															Tours									55.8	WSW 3		11	16		10
Spitzbergen	63.2	Stille		10	8	1	50	62.8	NNW 1		00	5	0	50	Ajaccio												
Hernö	62.4	NE 3		00	11	0	250	63.1	NE 2		00	9	8	250	Le Havre	56.8	SW 5		11	16			20	57.6	WSW 5		30	16		20
Valdersund	60.2	NE 3		02	16	0	50	60.8	NE 2		12	15	1	50	Marignane	57.7	SW 2		11	24			50	59.2	WSW 1		01	19		20
Klin	59.3	WSW 2		10	15	1	250	58.6	Stille		00	15	0	250	Nancy	67.3	WSW 1		01	20			10	56.3	S 2		11	15		50
Lister	58.3	SE 4		13	18	1	50	58.5	E 3		12	16	6	50	Lerwick	57.7	NE 1		11	14			50	58.4	NE 1		01	13		50
Bären-Insel	64.7	NW 4		14	7	5	2	64.6	NW 3		11	6	2	2	Renfrew	59.6	ENE 5		10	18			20	58.5	ENE 3		12	15		50
Andönes	62.2	SSE 1		01	16	0	250	62.6	Stille		01	12	0	250	Cranwell	51.2	SE 3		11	21			50	51.0	SSE 3		11	18		50
Röst	61.7	ESE 4		00	14	1	250	62.2	E 3		01	13	8	250	Scilly	53.1	NW 5		30	15			10	53.4	WNW 6		11	15		20
Jan Mayen	64.7	ENE 2		11	6	2	20	64.2	E 5		13	6	2	20	Wick	57.2	SSE 2		12	13			20	57.1	ESE 2		11	12		20
Hardör	61.3	SSE 2		01	18	0	50	60.3	Stille		12	18	1	50	Malinhead	53.8	E 3		11	15			20	53.4	E 3		01	16		20
Vardö	66.0	S 2		00	7	0	250	65.4	SSE 2		00	7	0	250	Tynemouth	52.8	NE 3		55	13			10	51.8	NE 2		06	14		20
Brönnö	61.2	WSW 2		11	-	7	250	61.8	SE 2		00	16	0	250	Pembroke	51.3	NW 2		20	18			50	52.1	NW 2		01	16		50
Utsire	55.0	W 1		02	15	8	1	58.9	NNE 2		00	14	1	250	Roches Point	53.2	NW 1		11	19			50	52.9	SW 1		11	17		50
Dombas	59.3	S 4		16	14	6	50	60.3	S 2		10	12	6	250	Croydon	51.2	S 3		59	18			50	50.5	SE 2		58	16		20
Helsingfors								62.9	NNE 1		11	14	1	10	Aberdeen	55.4	ENE 3		11	15			20	55.5	NE 4		12	14		50
Vasa	62.1	SSE 1		16	12	6	20	63.7	NE 1		10	12	1	20	Valentia	52.5	W 3		11	16			10	52.9	W 3		11	14		20
Kuopio	63.7	NE 1		10	12	1	52	64.7	E 2		10	16	1	20	Plymouth	50.8	NNW 3		35	18			50	52.8	NNW 2		00	17		50
Dorpat															Guernsey	50.8	WNW 5		01	15			50	52.4	W 4		01	16		20
Riga	61.0	N 4		11	19	1	50	61.7	N 3		11	17	1	50	Stornoway	55.2	Stille		01	19			50							
Warschau	60.0	NE 3		11	20	1	20	61.8	NE 1		13	10	1	10	Holyhead	51.5	WNW 4		12	19			20	51.4	ENE 5		11	16		20
Lemberg	59.8	W 1		11	15	2	10	60.7	W 2		11	15	1	250	Donaghadee	53.9	ENE 3		12	15			50	53.7	NW 4		10	16		50
Pinsk	58.5	Stille		57	15	6	2	59.6	Stille		10	15	1	14	Yarmouth	52.7	S 5		01	18			10	52.3	SSE 4		01	18		20
Wilna	58.6	N 1		11	21	1	-	60.8	NNE 1		11	18	1	10	Blacksod									51.3	Stille		11	16		20
Krakau	60.1	SW 2		12	22	2	10	60.9	E 1		01	17	1	10	Calshot	5/2	ENE 4		68	14			10	50.1	NW 4		11	16		50
Posen	59.8	SSE 1		11	25	1	10	59.6	SE 1		11	20	1	10	Thorshavn	58.4	ENE 2		11	15			250	58.5	E 2		11	12		250
Pleß	58.2	ESE 2		02	23	3	20	57.3	E 1		01	20	0	4	Seydisfjord	65.4	Stille		00	17			0.2	58.3	SE 1		02	12		10
Thorn								56.6	ESE 1		01	18	0	50	Akureyri	64.4	"		11	14			20	56.1	S 2		12	13		4
Prasburg	56.8	S 1		11	25	0	20	58.0	E 1		11	21	1	20	Isafjord	56.7	S 1		11	12			20	57.1	S 1		16	11		20
Kasobau	59.7	SW 1		11	21	1	50	60.3	E "		11	15	1	20	Reykjavik	55.8	SE 3		39	12			20	56.8	SSW 3		11	12		20
Olmütz	58.2	SSW 1		01	22	3	20	58.6	S 1		01	18	0	20	Westmannö	57.5	SSW 2		30	10			20	58.3	S 3		00	11		20
Budapest															Kew	65.1	NE 4	wed.	8										
Belgrad							60.2	ESE 1		01	20	0	20	0	Arkangelsk	61.0	NE 3	"	8										
Mariawo	58.6	WNW 1		12	24	1	50	59.0	Stille		00	21	0	20	Ust-Zylma	64.1	NNE 3	Regen	7										
Agram															Archangelsk	61.0	N 2	bed.	15										
Sofia															Solombalsk	57.6	NNW 4	"	11										
Athen															Wologda	67.6	N 3	¼ bed.	17										
Korfu															Ust-Sysolsk	51.6	N 3	bed.	13										

SCHIFFSMELDUNGEN

Datum	Zeit	Breite	Länge v. Gr.	Luftdruck	Wind	Wetter	Temper. Luft	Temper. Wasser	W	Sichtweite in km	Wolken (in Zehntel)	Seegang	Dünung aus
23. 8	7p	56.2	16.2 W	54	NNE 2	M	15	14	2	10	10 ssw	H	W
" "	"	56.9	10.6 W	54	NE 3	"	17	15	1	20	8 ssw	H	W
" "	"	46.7	34.8 W	62	SW 4	"	12	22	18	1	10	10 SW	H	SW
" "	2p	45.6	33.5 W	64	SW 5	"	12	23	20	1	10	6 SW	H	SW
" "	"	44.0	34.1 W	67	SSW 5	"	06	21	19	4	20	5 SW SW	III	SW
" "	2a	49.5	28.2 W	58	WSW 5	"	16	18	12	6	50	10 SW	H	SW
" "	"	31.1	20.3 W	60	NW 4	"	16				4		W
" "	8a	33.5	32.7 W	63	SW 7	"	01				50		SW
" "	7p	55.5	00.2 W	63	E 5	"	16	15	14	2	20	7 SSE SSW	H	NE

Datum	Zeit	Breite	Länge v. Gr.	Luftdruck	Wind	Wetter	Temper. Luft	Temper. Wasser	W	Sichtweite in km	Wolken (in Zehntel)	Seegang	Dünung aus
23. 8	2a	56.3	16.5 W	54	NNE 4	"	13	14	14	2	10	10 ssw	H	W
" "	8a	56.6	16.8 W	55	NNW 5	"	10	14	13	1	50	9 SSW SW	III	W
" "	"	47.8	29.3 W	63	NNW 5	"	10	15	18	2	20	6 SSW SW	III	W
" "	2a	47.2	27.4 W	63	NW 5	"	00	17	16	3	20	2 SW	III	W
" "	8a	48.3	16.6 W	52	NNE 5	SW	10	13	8	6	10	0 SW	III	W
" "	2a	63.6	03.7 E	55	SSE 3	"	01	14	16	6	50	1 ssw	II	SW
" "	"	57.6	00.9 E	55	S 4	"	10	11	-	1	20	2 SW	II	SW
" "	8a	60.3	08.5 W	54	SSE 3	"	10	5	-	1	20	6 SW SW	II	SW
" "	8a	57.6	02.4 E	55	ENE 3	"	20	15	15	3	0.5	5 SW	II	SW

WETTERBERICHT
DER
DEUTSCHEN SEEWARTE

JAHRGANG 50, Nr. 236 VERLAGSORT HAMBURG Montag, den 24. August 1925

Mitteleuropäische Zeit — **Luftdruck** reduziert auf 0° Temperatur, Meeresspiegel und Schwere in 45° Breite — **Temperatur** in Celsius-Graden — **Windstärke** nach Beaufortskala (12 = Orkan) — **Wetter:** 00 bis 09 wolkenlos bis halb bedeckt; 10 bis 19 halb bis ganz bedeckt; 20 bis 29 Dunst oder Nebel; 30 bis 39 Schauer; 40 bis 49 Rieselregen; 50 bis 59 sonstiger Regen; 60 bis 69 Schnee; 70 bis 79 Graupel oder Regen und Schnee gemischt; 80 bis 89 Hagel; 90 bis 99 Gewitter — **Wetterungsverlauf** seit der letzten Beobachtung: 0 = wolkenlos bis halb bedeckt, 1 = wolkig, 2 = anhaltend ganz bedeckt, 3 = Dunst oder Nebel, 4 = dichter Nebel, 5 = Schauer, 6 = Regen oder Rieselregen, 7 = Schnee, 8 = Graupeln oder Hagel, 9 = Gewitter — **Relative Feuchtigkeit:** 0 = 95 bis 100 %, 1 = 90 bis 94 %, 2 = 80 bis 89 %, 3 = 70 bis 79 %, 4 = 60 bis 69 %, 5 = 50 bis 59 %, 4 = 40 bis 49 %, 3 = 30 bis 39 %, 2 = 20 bis 29 %, 1 = 10 bis 19 %

GESTERN NACHMITTAG 2 UHR

DEUTSCHE STATIONEN	Uhrzeit	Luftdruck	Wind	Wetter	Temperat.	Luftdruck Charakter. u. Änder.	W	Niederschlag in mm	Wolken (in Zehntel)	Rel. Feuchtigkeit	Seegang	Wolkenhöhe
Borkum	2	754.2	SE 2	11	20	↘ +0.5	1	20	7 8 a-str	17		6
Helgoland	2	–		–								
Altenwalde	2	56.3	SSE 2	16	17	/ 0	6	10	10 7 Sc-str	8		5
Bremen	2											
Hamburg	2	57.0	SW 1	33	18	/ +0.5	6	20	9 7	9		5
Groß-Borstel	2											
Kiel	2	57.2	SW 3	12	15	↙ +0.9	6	–	10 str	8		5
Warnemünde	2											
Swinemünde	2	56.8	SE 2	12	24	↘ −1.0	1	50	9 2 a-str	4		6
Rügenwaldermünde	2											
Danzig	2	61.0	NE 2	21	21	→ −1.0	0	50	4 3 cu	6		6
Königsberg	2	61.6	E 3	12	23	→ 0	0	20	7 str	5		6
Memel	2											
Aachen	2	56.7	SSW 5	11	19	– 0	1	60	8 3 str	9		5
Hannover	2											
Magdeburg	2	57.0	SSW 1	11	22	→ 0	2	20	7 5 a-str	5		6
Dresden	2											
Berlin	2	58.4	WSW 2	55	15	↘ +0.5	6	50	10 7 a-str	4		5
Grünberg i. Schles.	2											
Breslau	2	57.1	S 2	36	20	– 0	5	10	10 6 a-str	7		5
Frankfurt a. M.	2	57.4	SE 2	12	19	– 0	2	50	9 6 a-str	5		5
Karlsruhe	2											
Friedrichshafen	2											
Bamberg	2											
München	2	56.3	W 1	0	21	→ −1.5	1	50	5 cu	4		7
Kahler Asten 832	2	–										
Feldberg (Baden) 950	2	6										
Feldberg im Taunus 801	2	6										
Aachen 1148	2	6										
Hohenpeißenberg 1213	2	6										
Säntis 1608	2	6										
Feldberg (Schwarzw.) 1497	2	6										
Zugspitze 2964	2	531.5	S 4	25	–	– 0	4	0.8	10 sc	0		0
Säntis 2500	2	562.8	SW 3	05	6	→ 0	3	4	6 3 a-str	9		0
Sonnblick 3106	2	6										

Seehöhe in Metern

Luftdruck der Bergstationen nicht auf Schwere und Meeresspiegel reduziert

GESTERN ABEND 7 UHR

Uhrzeit	Luftdruck	Wind	Wetter	Temperat.	Luftdruck Charakter. u. Änder.	W	Niederschlag in mm	Wolken (in Zehntel)	Rel. Feuchtigkeit	Bodenfeuchtigkeit	Maximum	Seegang	Wolkenhöhe
7	754.9	SW 1	00	16	/ +1.0	0	20	9 7 a-str	7	0	–	0	5
7	–	SE 2	wolkig										
7	56.5	– 1	00	18	/ 0	0	–	4 5 a-str	8	3	24		6
7	56.9	SE 3	00	20	/ 0	1	20	4 5 a-str	7	4	21		6
7	56.9	ESE 1	00	17	/ +0.5	0	50	4 3 a-str	8	3	18		7
8	57.6	ESE 1	11	15	↙ +0.5	0	–	10 str	0	10	24		0
8	57.0	WNW 1	11	17	/ 0	1	20	10	9	0	–	I	5
7	56.2	NNE 2	11	20	↘ −0.5	1	20	9 0 a-str	6	0	26		5
7	58.0	E 2	1/2 00	16	→ +0.1	–	–	–	–	–	25	–	–
7	59.9	NE 2	00	19	↘ −0.5	0	50	4 2 a-str	6	0	23		9
7	60.7	E 1	10	18	↘ −0.5	1	20	5 3	8	0	23		7
7													
7	55.5	SSW 4	11	19	↘ −0.5	1	50	10 4 a-str	6	0	21		5
7													
7	56.3	SSE 1	00	21	→ 0	0	50	3 2 a-str	6	28	25		7
7	56.3	E 1	00	20	→ 0	0	50	3 2 a-str	7	4	23		6
7													
7	57.9	WSW 3	11	18	↘ 0	6	50	9 6 a-str	8	3	16		5
7	57.4	SW 1	10	18	↘ −0.5	6	4	9	9	12	21		6
7	56.5	SW 4	10	19	↙ +1.0	4	10	10	0	6	22		6
7	56.7	W 1	10	19	↙ +0.5	5	50	6 4 a-str	8	1	21		6
7	59.0	SSW 1	11	19	↘ −0.5	1	50	6 a-str	6	0	20		5
7													
7	55.9	SSW 5	12	19	↘ −1.0	0	7.5.0	8 2 a-str	6	2	10		5
7	58.8	SSW 2	00	19	↘ 0	1	30	1 a-str	9	0	22		4
7	57.2	NE 1	02	18	↘ −1.0	1	50	5 a-str	5	0	22		4
7	–	SSW 3	00	12	– 0	0	50	2 str	8	2	15		4
7													
7													
7	60.0	NNW 4	01	10	/ +0.5	0	50	2 cu	9	1	12		4
7	59.4	WSW 3	11	11	– 0	1	50	7 3 cu	9	3	13		1
7													
7	63.1	SW 3	30	10	↘ −1.0	5	6.0	10	0	1	17		5
7	53.1	S 5	00	2	/ 0	4	50	5 a-str	0	0	3		4
7													
7													

Luftdruck der Bergstationen nicht auf Schwere und Meeresspiegel reduziert

KÜSTENSTATIONEN UND FEUERSCHIFFE

NACHMITTAG UND ABEND DES VORTAGES

	2p: Schle., Regen, bedeckt, diesig, See 5
	7p: SE 4, bedeckt, gew. Sicht, See 5
	2p:
	7p:
	2p:
	7p:
	2p:
	7p:
	2p:
	7p:
	2p: 754.6 SSE 3, Wetter 00, T 18°, w-T 18°, 7 m-sm
	7p: 754.9 SW 3, " 11, T 18°, w-T 18°, diesig, See 5
	2p: S 2, Regen, See 5
	7p: SE 3, wolkig, " 5
	2p: SE, E S, wolkig, Bornholm sichtbar, See 5
	7p: E S, " " " " 5
	5p: 754.8 SW 1, Wetter 10, T 20

HEUTE MORGEN

	8a: NE 1, bedeckt, diesig, See 5
	11a: – " " gew. Sicht, See 5
	8a:
	11a:
	8a: SE 4, bedeckt, See 4
	11a: SE 4, wolkig, See 4
	8a: SE 1, bewölkt, See 5
	11a:
	8a:
	11a:
	8a: 754.8 SE 2, Wetter 11, T 17°, w-T 15°, 10 a-sm, See 5
	11a:
	8a: See 3, bedeckt, See 5
	11a:
	8a: SE 3, wolkig, Sicht 12 Sm., See 4
	11a: SE 4, heiter, Bornholm sichtbar, See 4
	11a: 756.6 S 1, Wetter 15, T 17

HEUTE MORGEN 8 UHR

DEUTSCHE STATIONEN	Uhrzeit	Luftdruck	Wind	Wetter	Temperat.	Luftdruck Charakter. u. Änder.	W	Niederschlag in mm	Wolken (in Zehntel)	Rel. Feuchtigkeit	Bodenfeuchtigkeit	Minimum	Seegang	Wolkenhöhe
Borkum	8	55.6	S 1	12	16	/ 0	2	4	10 a-str	8	0	–	I	7
Wilhelmshaven	8	56.0	SSE 2	10	15	/ −0.5	1	4	10 str	9	0	14		6
Helgoland	8	56.0	SE 1	Dunst	16								I	
Altenwalde	8	56.0	E 1	24	13	– 0	3	2	2 3 a-str	0	0.1	10		1
Bremen	8	55.7	SE 1	23	16	/ −1.0	3	2	8 a-str	9	0	14		6
Hamburg	8	56.1	ESE 1	26	15	/ −0.5	2	2	10 2 a-str	9	0	12		6
Groß-Borstel	8	–	E 1	26	16		3	2	10 a-str	8	5	12		6
Kiel	8	57.7	SSW 1	11	15	/ −0.5	1	–	10 a-str	0	0	12		6
Warnemünde	8	56.4	S 1	11	17	– 0	2	10	10 str	8	2	–	0	6
Swinemünde	8	56.2	ESE 1	11	17	– 0	6	20	10 4 a-str	8	–	14		5
Rügenwaldermünde	8	58.5	SSE 2	bed.	17	– +0.1	–	–	–	8	0	16	I	–
Danzig	8	59.3	ESE 2	01	19	– 0	0	20	5 a-str	7	0	13		0
Königsberg	8	60.2	SSE 3	02	18	– −0.5	0	20	1 cu	8	22	7		0
Memel	8	61.7	ESE 1	00	19	/ +0.5	0	20	wolkenlos	7	0	–	0	0
Aachen	8	55.6	ESE 2	10	14	↘ −1.0	6	20	10 str	0	5	13		4
Löningen	8	56.9	E 1	11	14	/ −0.5	5	0.2	10	9	0.2	13		6
Hannover	8	55.6	ESE 1	11	16	/ −0.5	3	4	8 a-str	8	0	15		7
Magdeburg	8	56.5	SE 1	24	14	/ −0.5	3	2	7 a-str	8	0	11		4
Dresden	8	57.3	SE 4	11	15	– 0	1	1.0	7 a-str	8	0	12		4
Berlin	8	56.7	ENE 1	28	17	– 0	6	1	4 str	8	0	15		3
Grünberg i. Schles.	8	58.8	SSW 2	01	17	– 0	0	1.0	1 str	8	0	13		4
Breslau	8	58.3	SE 2	01	16	– 0	0	50	2 a-str	7	0	12		–
Frankfurt a. M.	8	55.1	NNW 1	11	15	– 0	6	1.0	10 5 a-str	9	4	14		6
Karlsruhe	7													
Friedrichshafen	8	55.7	N 1	11	16	/ −1.5	1	50	9 str	8	0	13		4
Bamberg	8	56.8	NW 2	11	14	/ −1.5	1	50	9 str	9	0	11		4
München	8	55.5	ESE 1	10	15	/ −1.0	1	20	6 cu str	8	0	12		4
Kahler Asten 832	8	–	ESE 4	00	12	– 0	0	50	4 3 a-str	10	0.2	10		4
Feldberg (Baden) 950	8	67.0	ESE 2	11	12	/ −1.6	1	2.4	9 a-str	8	0	9		4
Feldberg im Taunus 801	8	66.8	SE 3	11	11	/ −1.0	6	1.0	9 a-str	9	5	9		4
Aachen 1148	8	55.4	S 3	10	10	/ −0.5	0	50	7 a-str	8	0	9		3
Hohenpeißenberg 1213	8	55.2	ESE 3	11	11	/ −0.5	5	50	7 a-str	8	0	8		1
Schneekoppe 1603	7	6												
Feldberg (Schwarzw.) 1497	7	63.4	W 3	27	6	– 0	4	0.6	Nebel	0	10	6		0
Zugspitze 2964	7	52.4	S 7	11	1	/ −0.5	1	50	8 a-str	9	0	2		4
Säntis 2500	8	53.4	S 6	13	4	/ −1.0	2	50	9 1 str	8	0	3		4
Sonnblick 3106	8	6												

Seehöhe in Metern

Luftdruck der Bergstationen nicht auf Schwere und Meeresspiegel reduziert

Nachdruck und Verwertung für öffentliche Vorhersage verboten!

Montag, 24. August 1925

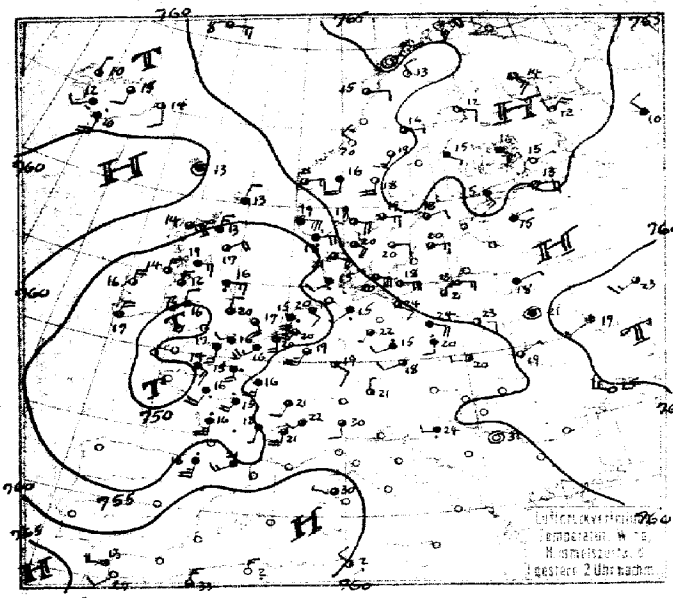

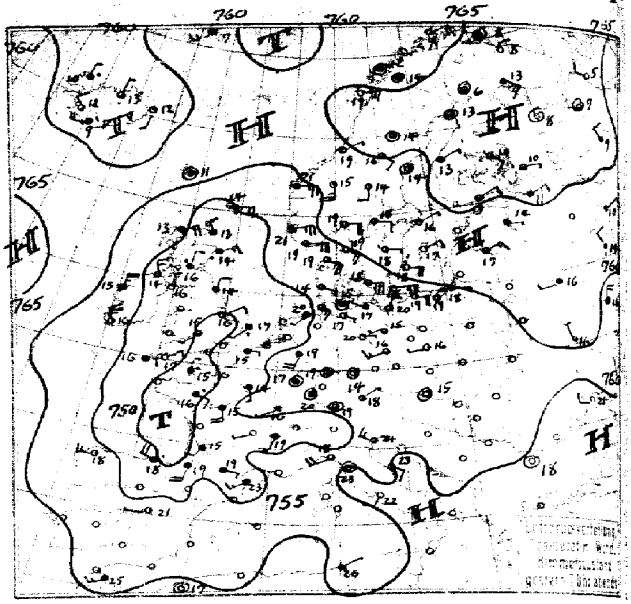

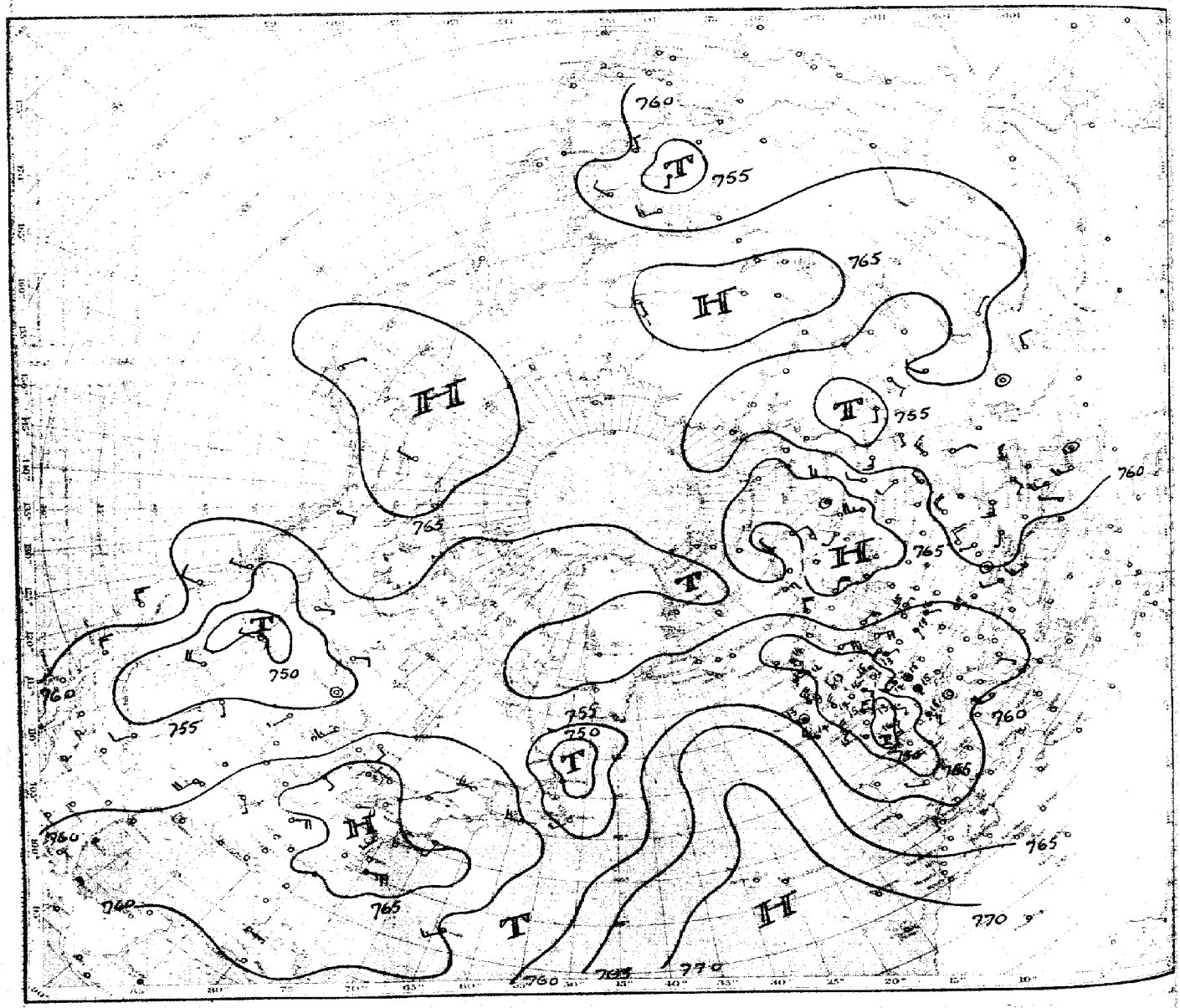

Luftdruck, Temperatur, Wind, Himmelszustand der nördlichen Halbkugel

vom Montag, 24. August 1925 morgens.

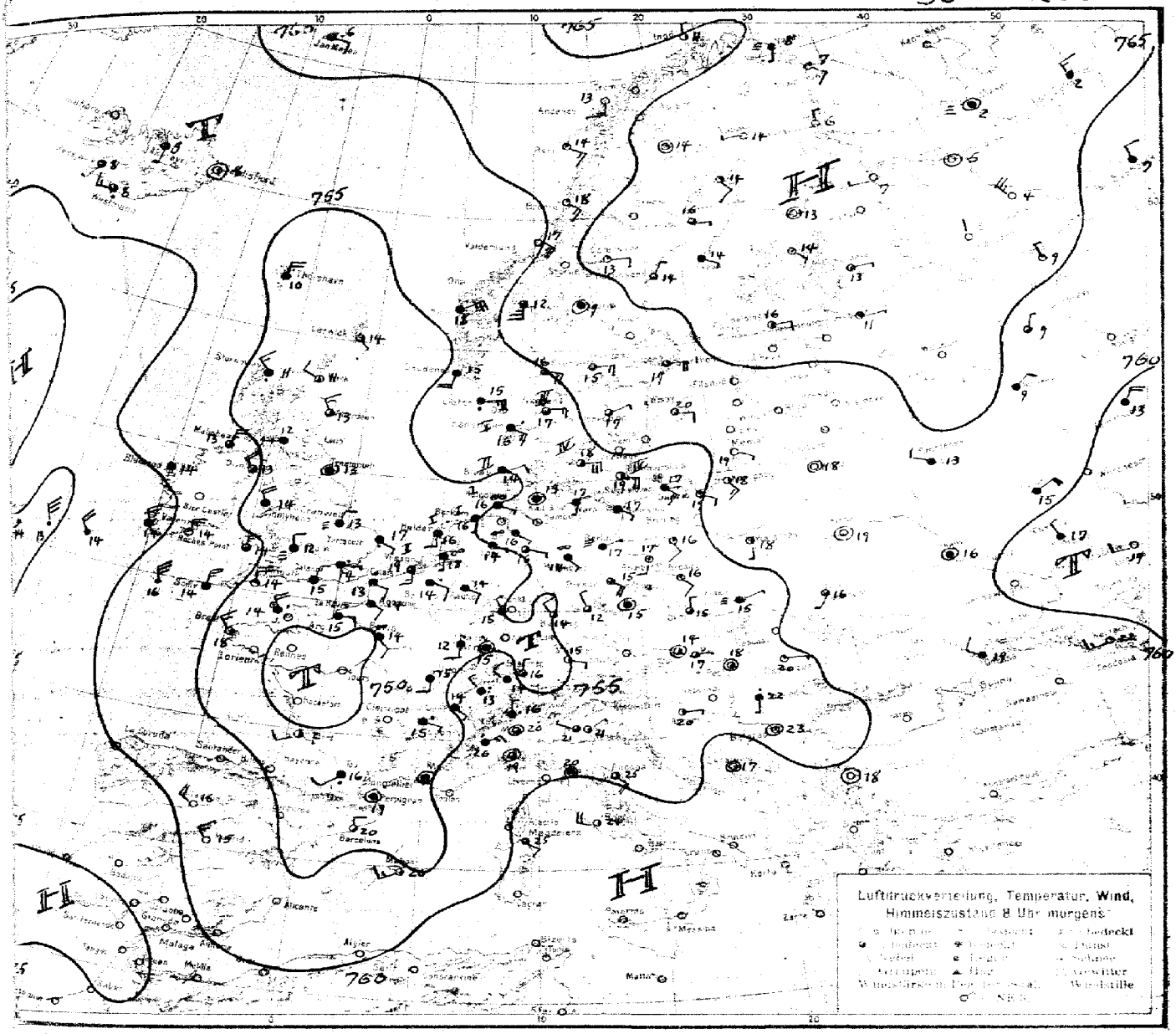

GEMEINE ÜBERSICHT 8 Uhr morgens: Montag, 24. August 1925

Die Anticyklone über Finnland und den Ostseeländern hat weitere Kräftigung erfahren. Sie dehnt ihren B bereits über Nordrußland aus. Das Azorenhoch ist nordwärts bis nach Island und ostwärts bis zur britischen Westküste vorgestossen. Luftdruckanstieg über Westeuropa hält weiter an. Auch ein primärer Luftdruckanstieg über Irland deutet darauf hin, daß sich das Hoch ostwärts verlagern wird. Die Zyklone über Westeuropa, deren Zentrum vom Kanal nach Frankreich gewandert ist, scheint nach südöstlich neuen zu gewinnen, ein primäres Tiefgebiet war gestern über der Biscaya zu erkennen und liegt heute vor der Schweiz. Somit dürfte in am Gebiete nachdem noch kleinere Randbildungen der Zyklone Störungen — wenn auch geringer Art — hervorgerufen haben, die Bei der Wetterlage weitere günstige Fortschritte machen. Im Grenzgebiet zwischen den beiden Luftdruckgebilden, besonders der, wo kalt nördliche Luftmassen und wärmere Kontinentalluft nebeneinander herlaufen, wird weiter lebhafter Frühnebel auftreten.

TERAUSSICHTEN AN DER DEUTSCHEN KÜSTE für Dienstag, 25. August 1925

DIET von OSTSEE Mässige östliche, dann rückdrehende Winde, wechselnd bewölkt, vereinzelt Neigung zu leichten Niederschlägen, Temperatur keine wesentliche Aenderung, Frühnebel.

P OSTSEE (W. Swinemünde) Mässige östliche, später veränderliche Winde, meist bedeckt, leichte Niederschläge, Temperatur unverändert.

OSTSEE (W. Königsberg) Vorwiegend bewölkt, sonst noch keine wesentliche Aenderung.

Bemerkungen

i. A: Dr. Kunzendt.

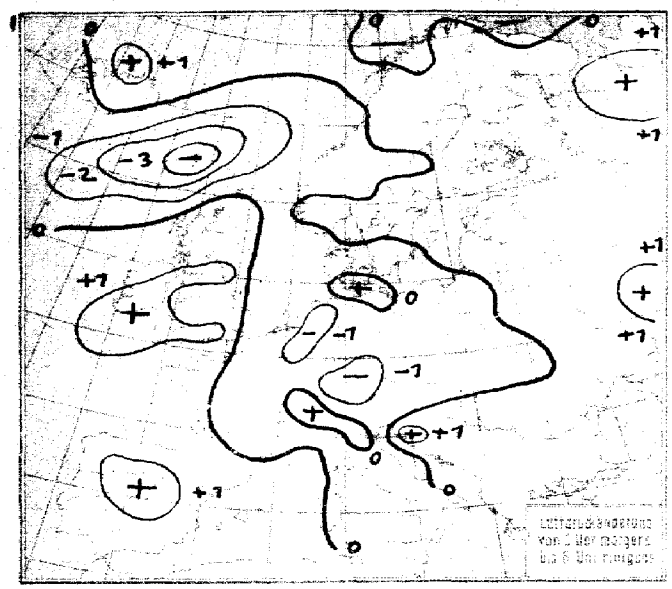

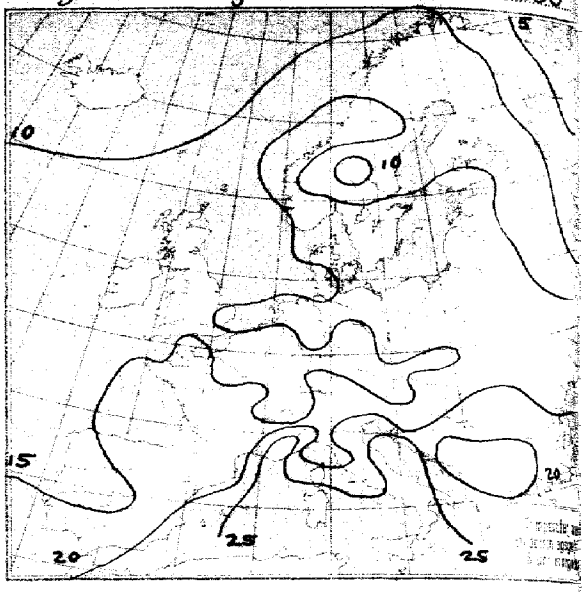

NACH AUFZEICHNUNGEN DER REGISTRIERAPPARATE ZU HAMBURG SEIT GESTERN 8 UHR MORGENS (M. E. Z.)

STUNDE		9	10	11	12m	1	2	3	4	5	6	7	8	9	10	11	12n	1	2	3	4	5	6	7	
Thermograph		14.8	14.6	14.4	14.6	15.0	15.2	13.8	18.0	17.9	17.8	17.4	16.8	16.3	15.8	15.5	14.7	14.3	14.1	13.6	13.5	13.4	13.5	13.6	
Barograph		52.6	52.8	52.8	52.9	53.2	53.4	53.2	53.2	53.2	53.3	53.5	53.9	54.0	54.0	54.1	54.2	54.0	53.8	53.7	53.7	53.3	53.2	52.9	
Anemograph	Richtung	W	WSW	WSW	WSW	S W	SW	SE	SSE	SSE	SE	ESE	ESE	ESE	SE	ESE	ESE	ESE	ESE	SE	SE	SE	SE	SE	
	m. p. S.	3.5	3.5	4.0	3.0	2.8	1.2	1.4	1.5	2.1	2.2	2.5	2.8	2.8	2.2	2.4	2.2	2.0	2.0	2.0	1.8	1.7	2.0	2.0	
Regenmesser										nicht registriert.															
Sonnenscheindauer in Min.		-	-	-	-	-	-	35	60	60	60	5	-	-	-	-	-	-	-	-	-	-	-	18	

AUFSTIEGE

STATION Wind in m./S.	Seehöhe	Zeit	Boden	200	500	1000	1500	2000	2500	3000	3500	4000	4500	5000	Bemerkungen
						Gestern nachm. u. abend.									Sichtw. bis Klm
Friedrichshafen	400 m.	2p.	SW₂S 3	–	–	NW₂N 3	SE₂E 2	S₂W 4	SSW 9	SW₂S 8	–	SW 10	5000 SW₂W 12	6000 SW₂W 10	" " 50 "
Wasserburg		2"	–	–	ESE 4	WSW 5									
Fellerstown		"	–	–	SW₂W 5	–	–	SW₂W 8	–	–	–	SW 9			
Farmborough		"	–	–	S₂W 8	S₂W 7	S₂E 6								
Langdon		"	–	SW₂S 5	SSW 4										
Calshot		"	–	S 5	SE 5	S₂E 5									
Farnborough		7p	–	ESE 4											
Perpignan		"	–	–	NE 1	WSW 7	SW₂W 7	W 8							
Lyon		"	–	–	S₂W 10	SSW 12	SSW 18	SW 1							
Rostock	37 m	"	NW₂N 1	N₂W 4	S 400 1	NE₂E 2	E 1000 7	N₂E 11	ESE 1200 11	mi					" " 10 "
						Heute morgen.									
Friedrichshafen	400 m	6a		1500 E 57	1500 E 60	14.2 57	11.7 54	9.0 68	6.5 62	3.2 65					
"		"	–	E 6	SE 7	SE 6	S₂E 7	S₂E 12	S 11	S₂W 10					" " 50 "
Petersburg		"	–	–	ESE 7	SE₂E 7	ESE 3	E 2	–	NE₂E 1					
Großborstel	17 m	7a	E 1	ESE 3	ESE 4	ESE 2	SE 3	SE₂S 4	SE 7	SE 11	SE 10	SSE 18			" " 2 "
Stuttgart		"	–	SE₂S 1	SE₂E 10	E₂S 9	ESE 6	SSE 5	S₂W 8	SW₂S 9					" " 10 "
Hadersleben	130 m	"	Stille	SW 1	S 5	SE 10	SE 9	SE 4	SSE 8						" " 20 "
München		"	"	E 2	E₂S 3	SE 4	SSE 7	S₂E 12							" " 20 "
Frankfurt		"	NNE 2	NE₂E 2	S 4	S₂E 7	S 7								" " 10 "
Bremen		"	SSE 1	SE₂E 3	ESE 3	SE₂E 6	SE 7	E₂S 6	S₂E 7	SE 7	SE 8	SE₂S 8	a str.		" " 4 "
Warschau		8a	S 1	–	WSW 7	SSW 8	SSW 9	SSW 8	ci cu						" " 50 "
Reval		"	SSE 3	–	SSW 4	SW 7	SSW 4	SW 11	a str.						" " 10 "
Pola	254 m	"	Stille	E 4	ESE 5	ESE 5	SSE 6	SW 2	–	W 8	–	SW 8	5000 SW 9	str. cu	" " 2 "
Delft	25 m	"	ENE 5	–	ESE 10	SE₂E 16	SE 15	mi							" " 10 "
Padua		"	WNW 1	N₂E 5	–	W₂S 4	–	–	–	WSW 11	a str.	ci str.			" " 20 "
Nancy		"	SSE 4	–	–	SSE 8	E₂S 2	SW 4	cu a str						" " 20 "
Zara		"	–	–	S 3	–	–	W₂S 10	–	W₂N 14					" " 2 "
Renfrew		"	W 1	W₂S 4	W 4	str. cumi									" "
Calshot		"	N₂E 3	ENE 4	ENE 9	str a str.									" " 10 "
Rostock	37 m	9a	NW 1	NW₂N 2	strcu	str.									
Großborstel	17 m	11a	E 1	ESE 3	SE 6	SSE 3	S₂E 3	SSW 3	3200 WSW 3						" " 4 "

Montag den 24. August 25.

STATION	MORGEN Luftdruck	Wind	Wetter	Temperat.	Luftdruck Charakter u. Änder.	W	Sichtweite in km	Wolken (in Zehntel)	Rel. Feuchtigkeit	Niederschlag	Minimum	Seegang
	757.6	Stille	½ bed.	14	\ – 0.4				0	12	–	
	55.5	NW 2	11	14	L – 0.5	6	20	10 ni	0	3	13	–
	66.1	NW 1	55	13	/ + 1.0	0	2	10 ni	9	2	13	–
	55.2	SE 1	11	14	\ – 0.5	6	4	10 ni	0	14	13	–
	58.0	N 1	55	16	– 0	6	10	10 ni	8	8	15	–
	54.1	ESE 1	51	15	– 0	6	10	10 ni	6	1	–	VI
	52.8	NE 3	11	15	\ – 0.5	6	10	10 str.	9	1	–	V
	53.7	ENE 3	66	15	\ – 0.5	6	10	10 ni	9	1	14	–
	58.4	E 6	11	18	\ – 0.5	1	20	5 2 cu 5 cu	7	0	–	IV
	48.6	E 3	10	17	– 0	0	20	8 8 cu	8	0	–	III
	57.3	ESE 3	50	16	\ 0	6	20	10 ni	0	14	–	V
	56.8	ENE 2	15	14	\ – 0.5	4	50	10 ni	–	0	–	II
	58.2	ESE 4	11	13	\ – 0.5	0	50	6 str cu 2 cu	0	0	–	IV
											–	
	67.5	SSE 2	01	14	– 0	0	>50	1 a str	8	0	8	–
											–	
	65.7	E 2	01	13	– 0	1	50	2 str	8	0	10	–
	65.4	NNE 1	11	14	\ 0	1	>50	8 ni	8	0	–	I
	64.3	Stille	11	9	– 0	2	>50	10 5 cu	9	0	4	–
	63.8	E 3	11	15	– 0	1	–	7 5 cu 5 cu	7	0	13	–
	64.0	E 4	12	13	– 0	1	–	8 str cu 1 cu	8	0	18	–
	61.6	ENE 1	11	17	– 0	1	50	9 str	7	0	15	–
	62.7	E 2	01	20	– 0	1	>50	4 cu	7	0	–	I
											–	
	65.4	Stille	00	14	– 0	0	>50	3 2 str cu	0	0	8	–
											–	
	66.6	E 1	11	16	– 0	2	>50	8 5 cu 1 cu	–	0	–	V
											–	
	62.6	SSE 2	20	5	\ – 1.0	3	10	8 str	9	0	–	–
	64.2	N 1	02	11	– 0	1	>50	4 a cu	7	0	–	III
	60.5	SE 5	00	17	\ – 0.5	0	50	wolkenl.	6	0	–	V
	58.8	ENE 5	11	18	/ 0	1	50	10 str.	5	0	–	I
	57.5	E 5	57	15	\ 0	6	10	10 ni	9	2.6	–	III
	65.6	SSW 3	11	5	\ – 0.5	2	4	10 ni	8	0	–	I
	63.8	S 3	00	13	/ 0	1	>50	wolkenl	8	0	–	I
	63.1	ESE 3	10	14	– 0	1	>50	1 ci	0	0	–	I
	61.5	E 2	11	6	/ + 0.5	2	20	9 str cu 3 cu str cu	9	0	–	I
	54.3	E 4	11	16	/ + 0.5	1	50	8 4 str cu	–	0	–	II
	66.3	S 1	27	8	\ 0	4	1	Nebel	20	0	–	II
	62.8	SE 3	00	18	/ + 0.5	0	>50	2 cu	8	0	–	–
	57.9	SSW 4	11	15	– 0	5	>50	10 str cu	8	4	–	I
	62.4	S 5	11	12	\ – 0.5	2	20	9 str cu 2 str	7	0	10	–
	65.8	E 2	01	16	– –	1	>50	4 3 cu cu	6	⊘	10	–
	– –	ESE 1	11	14	/ + 0.5	1	20	– – –	0	⊘	–	I
	67.6	SE 1	00	14	/ + 0.5	1	20	3 ci	6	0	8	–
											–	
											–	
	60.1	S 1	02	18	/ 0	1	50	6 ci cu	7	0	13	–
	67.4	SSW 1	11	16	– 0	1	10	9 8 str 6 ni	8	0	14	–
	61.1	Stille	01	19	– 0	0	1	wolkenl.	7	0	11	–
	62.0	"	00	18	– 0	0	10	"	8	0	11	–
	59.6	ENE 1	25	15	\ 0	4	1	Nebel	0	2	11	–
	58.7	SSE 2	01	16	– 0	0	10	2 a str	8	–	18	–
	57.6	Stille	25	15	\ – 0.5	0	2	3 cu cu 2 str	8	2	10	–
	56.7	NW 1	15	12	\ – 1.0	4	10	8 cu str 5 cu	0	02	8	–
	57.0	E 1	11	17	\ – 0.5	1	10	3 cu str	8	0	14	–
											–	
	57.6	N 1	11	15	\ – 0.5	1	50	9 Strcu	8	0	10	–
											–	
	58.6	Stille	01	23	/ + 0.5	0	50	1 a str	7	0	17	–
	60.5	Stille	01	17	– 0	0	20	wolkenl	6	0	12	–
	58.6	E 1	10	20	/ + 0.5	0	10	5 2 SSW	8	–	16	–
	61.4	Stille	wolkenl.	13	/ + 0.6					0	16	–
											–	
											–	
	57.2	NE 3	41	26	– 0	2	4	9 ni	9	9	16	–
	57.3	Stille	10	9	\ – 0.5	1	4	7 2 str cu	7	0	–	III
											–	
	–	SSE 4	11	25	\ – 0.5	1	20	8 4 str 4 cu	4	0	–	I
	60.1	SE –	11	25	–	1	4	7 str.	–	0	–	II
											–	
											–	
	57.8	NE 1	10	21	– 0	0	20	6 ci 1 cu	7	0	–	V
	59.3	WNW 4	02	14	\ – 0.5	0	10	5 2 cu	7	0	17	–
											–	
	59.	NW 3	wolkenl.	15								
	55	SW 3	¼ bed	26								

STATION	MORGEN Luftdruck	Wind	Wetter	Temperat.	Luftdruck Charakter u. Änder.	W	Sichtweite in km	Wolken (in Zehntel)	Rel. Feuchtigkeit	Niederschlag	Minimum	Seegang
Rochefort	7					–			–		–	
Bayonne						–			–		–	
Bordeaux	52	WSW 2	Regen	–		–			–		–	–
Clermont						–			–		–	
Dijon	53.7	S 2	11	15	\ – 0.5	–	20	10 2 SW	–	1	14	–
Calais	50.9	ESE 2	50	13	\ – 0.5	–	2	10 ni 10 str ni	–	2	–	V
Brest	54.	NW 3	¼ bed.	18		–			–		–	–
Paris	51.4	SSE 2	25	14	L 0	–	1	Str.	–	5	13	–
Perpignan	54.1	Stille	50	15	/ + 0.5	–	4	10 str. ni	–	6	14	–
Rennes						–			–		–	–
Straßburg	54.5	Stille	50	15	– –	–	20	10 str. ni	–	2	14	–
Toulouse	54.8	SW 2	50	16	/ + 0.5	–	50	9 str.	–	0.2	16	–
Tours						–			–		–	–
Ajaccio						–			–		–	–
Le Havre	50.6	E 2	11	15	/ + 0.5	–	10	10 str. ni	–	1	–	V
Marignane						–			–		–	–
Nancy	54.1	S 2	50	12	0	–	0.2	10 str. ni	–	4	11	–
Lerwick	53.5	SSE 2	11	14	– 0	2	20	9 3 str.	0	2	–	I
Renfrew	54.3	W 1	16	12	– 0	5	2	10 Str.	0	3	11	–
Cranwell	53.5	NNE 2	27	13	/ + 0.5	4	0.2	Nebel	0	⊘	16	–
Scilly	56.2	N 5	11	14	/ + 1.0	1	20	10 str cu	9	0	–	VI
Wick						–			–		–	
Malinhead	56.5	N 5	11	13	– 0	1	50	6 str cu	8	0	–	IV
Tynemouth	54.4	Stille	15	13	/ + 1.0	3	10	10 ni	0	0	–	I
Pembroke	56.1	N 5	12	14	/ + 1.5	1	50	9 Str.	8	0	–	I
Roches Point	57.8	N 4	01	14	/ + 1.5	1	50	2 cu str	8	0	–	III
Croydon	52.8	E 1	55	14	/ + 1.0	6	4	10 ni	0	11	14	–
Aberdeen	53.7	NNW 3	12	13	– 0	6	50	9 Str cu 4 cu	9	10	–	V
Valentia	60.3	NNW 4	11	14	/ + 1.0	2	10	10 Str cu	8	0	–	III
Plymouth	53.7	N 4	01	14	/ + 1.0	0	10	2 str.	8	0	–	III
Guernsey	51.5	NNW 4	41	14	/ + 0.5	3	0.35	10 Str cu	7		–	
Stornoway	54.9	NW 3	51	11	– 0	6	20	10 str	9	10	–	III
Holyhead	54.9	NNW 4	11	14	/ + 0.5	1	50	10 str cu	8	0	–	IV
Donaghadee	55.4	NW 4	11	13	/ + 1.0	1	50	8 a cu	8	0.3	–	IV
Yarmouth	53.6	SE 1	40	17	\ 0	2	10	10 ni	8	⊘	–	V
Blacksod	58.5	Stille	11	14	– 0	2	20	10 str.	8	0	–	V
Calshot	52.4	NNE 2	11	15	/ + 1.0	6	10	10 str 7 str	0	3.9	–	V
Thorshavn	53.6	N 4	16	10	\ – 0.3	6	20	10 ni	0	13		
Seydisfjord	58.5	Stille	00	8	– 0	0	0.2		2			
Acureyri	53.0	S 1	11	8	/ + 1.0	1	2		9			
Isafjord												
Reykjavik	58.9	SW 1	16	8	\ – 0.5	5	50	6 str	6	6		
Vestmannö	55.5	WNW 3	30	8	– 0	5	50		7			
Alexandrovsk	67.2	SE 2	¼ bed	10	/ + 0.1					0		
Archangelsk	68.8	Stille	wolkenl	5	/ – 0.9					0		
Ust-Zyima	66.5	N 3	bed	2	/ + 0.8					0		
Matochkin-Shar												
Dickson												
Petersburg	67.1	E 1	½ bed	11	/ + 0.1					0		
Moskau	64.4	NE 2	bed.	9	/ + 0.6					8		
Kasan	60.9	NNE 2	¼ bed	10	/ + 0.5					0		
Kiew	61.6	Stille	bed	16	/ + 0.7					0		
Ufa	58.7	NE 4	"	12	– 0.0					1		
Saratow												
Orenburg	58.7	SSE 2	wolkenl.	16	\ – 0.2					0		
Odessa	61.2	NW 2	bed	15	/ + 0.3					0		
Sewastopol												
Astrachan	57.5	SSW 2	¼ bed.	22	\ – 0.3					0		
Emba												
Batum												
Baku	57.8	WNW 4	wolkenl.	–	/ + 0.4					0		
Tobolsk	55.5	W 2	bed.	13	/ + 0.–					0		
Omsk	58.0	WSW 1	wolkenl.	16	/ + 0.+					1		
Tashkent												
V. Imbatskoe												
Tomsk	55.0	Stille	wolkenl.	9	– 0.0					0		
Irkutsk												
Jakutsk	64.9	NW 1	bed	9	\ – 0.2					0		
Wladivostok	58.9	SE 7	"	18	\ – 0.5					0		
Tanger												
Agadir												
Bou Denib												
Oran												
Algier												
Sedf												
Tunis												
Aleppo												
Beyruth												

NORD-AMERIKA 2 UHR NACHTS

	Luftdr.	Wind		Luftdr.	Wind		Luftdr.	Wind		Luftdr.	Wind		Luftdr.	Wind
hne	754	SW 1	La Paz	756	NE 2	Bermuda	740	SW 3	Duluth	758	S 3	Tatoosh	758	SW 1
	62	W 3	Edmonton	55	NE 1	Key West	61	E 1	Huron	55	S 1	San Francisco	62	W 3
Point	63	W 3	Nantucket	64	S 1	Little Rock	62	SE 1	Salt Lake City	51	SW 4	San Diego	57	W 3
Sound	64	W 1	Washington	63	S 1	Nashville	64	NE 4	Helena	60	SW 1	Forth Worth	58	S 4
River	62	SE 2	Hatteras	66	NE 5	Cleveland	68	E 1	Denver	55	SE 1	El Paso	57	S 2
peg	64	Stille	Charleston	65	NE 4	Chicago	65	E 1	Roseburg	53	SW 2	Belle Isle	–	–

STATION	GESTERN NACHMITTAG Luftdruck	Wind	Wetter	Temperat.	W	Schnee in cm	GESTERN ABEND Luftdruck	Wind	Wetter	Temperat.	W	Schnee in cm	Bodenzustand	Meteore der letzten Stunden
Wien							59.7	Stille	klar	15				
Zürich														
Bern	57.7	E 1	n	19	1	50								
Genf	57.5	SSW 2	12	23	1	50								
Lugano	58.6	S 1	12	30	1	20								
Helder	53.2	S 4	50	15	8	20								
Vlissingen	53.7	S 4	12	20	9	10								
Utrecht	57.4	WW 4	n	20	1	20								
Kopenhagen	57.4	E 6	42	20	1	50	59.1	E 6	42	18	1	20	0	NE
Skagen	60.2	SE 4	12	20	1	10	59.5	EtE 3	n	19	1	10	0	W
Hanstholm	58.7	EtE 4	n	19	2	50	57.0	EtE 5	n	19	2	50	0	E
Skagenskiak	58.2	SW 2	34	15	5	20	58.8	EtE 1	16	14	5	30	23	E
Hammersbus	60.2	E 6	n	18	1	50	59.1	E 7	01	18	0	50	0	V
Abisko	60.2	WNW 2	01	13	1	50	62.7	Stille	n	14	1	50	0	16
Haparanda	66.9	EtE 2	01	12	0	50	66.5	Stille	01	13	0	50	0	16
Stensele	65.1	E 1	n	16	1	50	65.3	Stille	n	14	7	50	0	17
Oestersund	64.3	SW 3	01	19	1	50	64.4	SE 2	01	16	1	50	0	19
Hernösand							64.9	Stille	01	14	1	50	0	S
Sárna	63.0	S 4	10	18	2	50	62.9	S 3	00	14	1	50	0	18
Karlstad	64.1	N 3	n	13	1	—	63.4	E 2	n	18	1	—	0	20
Stockholm	64.6	ENE 3	n	18	2	10	64.3	NE 1	00	16	1	20	0	19
Jonköping	62.8	E 2	n	20	1	50	64.8	E 1	n	18	1	50	0	21
Wisby	62.9	E 3	n	20	2	50	62.9	NE 2	01	17	0	50	0	T
Kalmer							62.0	E 4	01	18	0	—	0	E
Gällivare	64.3	SW 1	00	18	1	50	65.4	Stille	01	14	0	50	0	22
Karlshamm														
Bjurőklubb	65.8	E 2	01	18	0	50	65.7	SE 1	n	14	2	50	0	S
Quade Hook														
Spitzbergen	65.2	Stille	12	6	1	50	66.0	SW 3	n	5	2	50	0	—
Ingő	65.3	NE 4	00	7	0	50	64.7	NE 4	00	—	0	50	0	T
Valdersund	60.7	NW 2	00	20	0	50	60.9	NE 1	02	19	0	50	0	S
Kinn	59.4	E 3	n	21	1	50	59.2	E 5	16	21	6	50	—	T
Lister	57.3	E 6	40	18	6	50	58.5	E 6	18	19	5	50	1	E
Bären-Insel	66.7	SW 1	27	5	4	0	66.7	W 3	40	5	3	2	⊕	T
Andânes	65.5	Stille	00	9	0	50	64.1	Stille	10	12	1	50	0	S
Röst	63.8	S 2	n	15	1	50	58.9	E 3	01	19	0	50	0	S
Jan Mayen	64.5	E 3	n	8	2	20	60.8	WNW 3	n	7	2	50	0	E
Färder	62.3	E 4	01	7	0	50	61.9	E 4	12	19	1	50	0	E
Vardö							65.3	Stille	10	8	0	50	2	S
Brönnö							62.7	E 3	00	19	0	50	0	—
Ussire	57.6	EtE 6	n	9	6	50	57.0	EtE 6	n	18	2	50	0.5	E
Dombas	62.1	S 4	n	16	2	50	62.4	S 5	10	15	2	50	0	—
Helsingfors	65.2	SSE 3	n	15	6	10	65.7	ENE 2	n	13	1	50	1	15
Vasa	65.8	ENE 1	31	15	3	20	65.7	ENE 1	16	13	6	10	—	T
Kuopio	65.3	SE 3	01	16	2	50	67.3	SE 2	01	10	1	10	0	19
Dorpat	66.5	ENE 1	16	15			66.5	E 1	16	14				17
Riga							63.1	NE 3	n	17	1	20	0	19
Warschau	60.1	E 2	12	22	2	0								
Lemberg	62.2	NE 1	0	19	1	20								
Pinsk	60.7	Stille	n	21	2	1								
Wilna	64.5	ENE 1	12	18	1	—								
Krakau														
Posen	67.8	ESE 4	n	24	5	10								
Prag	55.5	WSW 2	n	18	6	50								
Eger	57.9	WNW 2	n	18	6	50								
Preßburg	59.3	W 2	n	22	1	50								
Kaschau	59.5	S 2	17	28	1	10								
Ofenüfa	58.9	W 2	n	20	1	50								
Budapest														
Belgrad	58.1	Stille	02	30	0	50								
Serajewo														
Agram	57.3	W 2	—	28	2	60								
Sofia							—	Stille	00	18				
Athen														
Korfu														

STATION	GESTERN NACHMITTAG Luftdruck	Wind	Wetter	Temperat.	W	Schnee in cm	GESTERN ABEND Luftdruck	Wind	Wetter	Temperat.	W	Schnee in cm	Bodenzustand	Meteore der letzten Stunden
Turin							58.5	Stille	n	12	2	20		
Genua							59.3	SWW 4	n	17	2	10		
Livorno							60.0	Stille	02	16	1	50		
Ancona							60.2	SE 2	10	18	1	50		
Maddalena														
Messina														
Tarent														
Venedig							58.2	WNW 3	10	14	8	10		
Rom							60.2	SW 2	01	22	1	50		
Malta														
Madrid							56.0	WNW 4	n	24				
La Coruña							53.2	W 3	n	18				
Mahon														
Malaga														
Horta							49.5	NNW 3	01	20				
Rochefort	53.0	S 5	50	16	—	4								
Bayonne	52.6	S 5	50	18	—	20	53.0	S 4	n	19	—	50		
Bordeaux							52.3	SSW 2	n	15	—	20		
Clermont	56.2	S 1	n	18	—	40								
Dijon	56.2	SSW 2	n	22	—	50	56.0	WSW 1	n	16	—	10		
Calais	53.3	SW 5	n	16	—	4	53.2	E 1	n	15	—	10		
Brest														
Paris	55.8	S 3	n	16	—	50	54.1	SSE 1	n	19	—	10		
Perpignan														
Rennes	51.2	SSW 4	50	16	—	10	49.2	ESE 2	30	16	—	4		
Straßburg	57.1	SSW 3	n	22	—	50	56.0	Stille	n	20	—	10		
Toulouse	53.6	SW 3	n	24	—	50	53.4	EtE 1	n	19	—	10		
Tours	54.1	SW 4	50	18	—	4	52.9	SSE 4	n	15	—	4		
Ajaccio	60.2	WNW 1	n	30	—	50								
Le Havre	52.9	SSE 4	30	15	—	10								
Marignane														
Nancy	57.1	WSW 2	n	18	—	60	55.1	Stille	n	17	—	10		
Lerwick	56.6	NNE 2	16	13	6	10	56.0	E 3	51	14	6	10		
Renfrew	52.9	S 3	n	15	2	20	53.5	NNE 2	30	16	9	10		
Cranwell	51.9	NNE 2	n	20	1	20	51.9	NNE 2	18	16	2	20		
Scilly							51.9	E 12	18	16	—	—		
Wick	55.0	NNE 3	25	15	4	1	54.7	NNW 4	n	15	3	20		
Malinhead	53.8	N 3	n	14	1	20	54.8	NNW 3	n	17	1	10		
Tynemouth	52.7	E 3	50	16	0	10	52.7	NNE 2	16	14	0	10		
Pembroke														
Roches Point	54.1	NE 2	n	18	2	50	54.7	NNW 3	10	17	2	10		
Croydon	52.3	SW 2	10	16	6	10	52.5	SSE 1	50	15	6	20		
Aberdeen	54.3	ENE 4	n	17	3	10	54.1	NE 3	50	13	2	10		
Valentia	54.1	N 4	02	17	0	40	54.2	WNW 5	10	14	0	10		
Plymouth	51.0	S 2	34	17	6	50	50.9	NNE 2	00	17	0	50		
Guernsey	50.2	SE 3	41	19	6	10	49.3	WNE 1	55	15	6	10		
Stornoway	56.5	ENE 5	30	14	5	20	56.5	WNW 4	n	13	2	30		
Holyhead	51.7	N 2	90	16	6	10								
Donaghadee	52.3	N 3	n	16	1	50	52.6	N 12	00	16	0	50		
Yarmouth	52.6	SSE 4	16	17	1	20	—	SW 1	n	17	1	40		
Blacksod	54.7	N 4	n	16	1	20	54.2	N 5	n	15	1	40		
Calshot	52.4	SW 3	16	17	6	50								
Thorshava	51.0	Stille	n	13	2	20	49.7	Stille	n	11	2	20		
Seydisfjord	52.6	SSE 2	01	19	1	10	52.1	S 1	00	12	0	50		
Akureyri	51.3	S 2	n	15	2	30	50.9	N 1	n	13	1	10		
Isafjord	49.4	N 1	12	10	1	05	50.9	N 1	0	10	6	10		
Reykjavik	50.5	WSW 2	30	12	5	10	50.3	NW 1	16	12	5	20		
Vestmannaeyjar	51.5	S 4	30	10	6	10	51.5	W 4	30	9	5	10		
Petersburg	65.7	E 3	⅞ bed	13			66.0	NE 3	½ bed	11				
Wologda	64.3	N 2	—	—			64.7	NE 3	—	—				
Kiew	57.6	SW 1	—	25			60.4	WNW 3	⅓	16				
Tschernigow	59.9	ESE 2	Regen	22			58.5	Stille	Regen	16				
Odessa	60.0	WNW 3	⅓ bed	25			60.6	WNW 3	4/8 bed	21				
Karkow	60.2	SSW 3	⅓	27			60.2	SW 3	⅓	23				
Astrachan	58.8	N 1	½	26			59.3	S 1	4/8 bed	25				

SCHIFFSMELDUNGEN

Datum	Zeit	Breite	Länge v. Gr.	Luftdruck	Wind	Wetter	Temper. Luft	Temper. Wasser	W	Schnee in cm	Wolken (in Zehntel)	Seegang	Dünung aus
25 Aug	7 p	58.9 N	22.1 W	65	NW 4	30	12	13	1	20	7 SW — NW	0	W
"	7 p	61.3 N	11.2 W	50	N 7	12	19	15	—	20	8 "	6	N
"	7 p	48.7 N	28.0 W	60	N 5	11	17.5	21.2		10		7	N 10
"	7 p	48.8 N	48.9 W	64	NNW 5	01	19	15	1	20	3 Str.	1	NW
"	7 p	49.9 N	46.2 W	60	N 6	00	—	—	1	10	3 "	7	W
"	2 p	58.8 N	6.5 E	58	SSE 3	n	15	16	2	20	5 Cu	0	SE
"	2 p	58.9 N	3.6 E	58	E 6	45	16	15	8	1	5 Cu	7	E
"	2 p	58.6 N	22.1 W	65	NW 5	02	13	13	1	50	4 Cu	1	W
"	2 p	58.8 N	19.7 W	64	NNW 5	01	14	13	1	50	5 Cu-nim	6	NW
"	2 p	48.9 N	21.1 W	64	NNW 6	30	17	15	1	20	7 SW — NW	2	NW
"	2 p	49.9 N	39.5 W	67	WNW 4	05	22	22	3	60	10 Str. Z	1	SW
"	2 p	49.5 N	13.8 W	55	N 5	01	12	14	6	50	8 Cu	1	NE

Datum	Zeit	Breite	Länge v. Gr.	Luftdruck	Wind	Wetter	Temper. Luft	Temper. Wasser	W	Schnee in cm	Wolken (in Zehntel)	Seegang
29 Aug	8 a	N 52.9	13.5 W	63	NW 4	12	14	14	1	30	10 Str.	4
"	2 a	48.8 N	20.9 W	68	NNW 4	00	15	16	1	50	1 Cu	3
"	2 a	51.3 N	10.5 W	58	N 6	24	14	14	1	40	1 "	4
"	2 a	58.3 N	25.6 W	65	NW 4	30	8	11	5	20	9 Str.	4
"	2 a	50.7 N	19.3 W	63	N 5	00	10	15	1	50	6 "	6
"	8 a	59.9 N	12.6 W	62	N 6	n	16	15	1	50	10 "	6
"	8 a	46.5 N	24.3 W	69	W 3	n	16	17	1	50	10 Cu	4
"	8 a	49.7 N	9.5 W	68	N 6	n	18	18	1	50	7 Str.	6
"	8 a	52.6 N	17.5 W	65	SW 7	02	14	16	0	50	9 Cu	6
"	8 a	48.0 N	26.9 W	70	WNW 4	10	14	16	1	50	5 Str.-Cu	6
"	8 a	50.7 N	15.7 W	65	NNW 6	10	13	15	6	50	7 Cu-nim	6

WETTERBERICHT
DER
DEUTSCHEN SEEWARTE

JAHRGANG 50, Nr. 237 VERLAGSORT HAMBURG Dienstag, den 25. August 1925

Mitteleuropäische Zeit — **Luftdruck reduziert auf 0° Temperatur, Meeresspiegel und Schwere in 45° Breite** — **Temperatur in Celsius-Graden** — **Windstärke** in Beaufortskala (12 = Orkan) — **Wetter:** 00 bis 09 wolkenlos bis halb bedeckt; 10 bis 19 halb bis ganz bedeckt; 20 bis 29 Dunst oder Nebel; 30 bis 39 Schauer; 40 bis 49 Rieselregen; 50 bis 59 sonstiger Regen; 60 bis 69 Schnee; 70 bis 79 Graupel oder Regen und Schnee gemischt; 80 bis 89 Hagel; 90 bis 99 Gewitter — **Witterungsverlauf** seit der letzten Beobachtung: 0 = wolkenlos bis halb bedeckt, 1 = wolkig, 2 = anhaltend ganz bedeckt, 3 = Dunst oder Nebel, 4 = dichter Nebel, 5 = Schauer, 6 = Regen oder Rieselregen, 7 = Schnee, 8 = Graupeln oder Hagel, 9 = Gewitter — **Relative Feuchtigkeit:** 0 = 95 bis 100 %, 9 = 90 bis 94 %, 8 = 80 bis 89 %, 7 = 70 bis 79 %, 6 = 60 bis 69 %, 5 = 50 bis 59 %, 4 = 40 bis 49 %, 3 = 30 bis 39 %, 2 = 20 bis 29 %, 1 = 10 bis 19 %

GESTERN NACHMITTAG 2 UHR

DEUTSCHE STATIONEN	Uhrzeit	Luftdruck	Wind	Wetter	Temperat.	Luftdruck Charakter u. Änder.	W	Stärke in m	Wolken (in Zehntel)	Rel. Feucht.	Seegang	Wolkenhöhe
Borkum	2	753.8	E 2	11	19	\ −1.0	3	10	10 a. ahr	7		9
Helgoland	2	—	E 2	wolkig	—							
Altenwalde	2	54.5	E 2	12	22	\ −0.6	1	4	8 a. ahr	6		6
Bremen	2											
Bremerhaven	2	54.8	SE 2	11	23	\ −1.0	1	20	7 a. ahr	5		5
Hamburg	2	56.2	SW 1	01	19	\ −1.0	0	—	5	8		4
Wilhelmshaven	2											
Emden	2	55.7	ESE 1	11	19	\ −0.6	2	10	10 ahr	7		5
Neuwerkermünde	2											
Danzig	2	58.2	ESE 2	11	23	\ −0.8	2	10	7 a. ahr	6		4
Königsberg	2	58.4	ESE 4	11	24	\ −1.0	1	20	7 a. ahr	4		4
Memel	2	60.6	ESE 3	02	23	\ −1.0	0	50	4	5		-
Aachen	2	52.7	SSE 3	16	17	\ −0.8	5	20	10	8		3
Cöln	2											
Hannover	2	54.0	ESE 3	11	23	\ −1.5	1	20	7 a. ahr	5		6
Magdeburg	2	54.7	S 2	12	22	\ −1.5	1	10	10 7 a. ahr	5		7
Dresden	2											
Berlin	2	54.5	ESE 4	11	22	\ −1.0	1	50	8 a. ahr	6		5
Grünberg i. Schles.	2	55.1	SE 2	11	24	\ −1.0	0	10	9 a. ahr	4		5
Breslau	2											
Frankfurt a. M.	2	56.8	ESE 2	12	23	\ −1.0	1	50	7 a. ahr	5		5
Karlsruhe	2											
Friedrichshafen	2											
Bamberg	2											
München	2	62.3	ESE 2	11	23	\ −1.5	2	50	10 a. ahr	5		8
Kahler Asten 852	2	—	S 3	40	14	— 0	6	20	10 ahr	8		3
Wasserkuppe (Rhön) 950	2	6										
Feldberg i. Taunus 801	2	6										
Brocken 1142	2	6										
Fichtelberg 1213	2	658.7	ESE 4	12	14	— 0.5	1	10	9 a. ahr	8		0
Inselberg 1608	2	6										
Feldberg i. Schwarzw. 1497	2	6										
Zugspitze 2964	2	624.5	S 5	12	+ — 0	1	20	10 a. ahr	0			3
Säntis 2500	2	554.5	SSW 5	12	6 \ 0	2	4	7 a. ahr	8			7
Sonnblick 3106	2	5										

Seehöhe in Metern

Luftdruck der Bergstationen nicht auf Schwere und Meeresspiegel reduziert

GESTERN ABEND 7 UHR

Uhrzeit	Luftdruck	Wind	Wetter	Temperat.	Luftdruck Charakter u. Änder.	W	Stärke in m	Wolken (in Zehntel)	Rel. Feucht.	Niederschlag	Maximum	Seegang	Wolkenhöhe
7	762.7	S 1	SS	16	\ −1.0	6	10	10	0	0.3	—	5	6
7	—	ENE 3	bed.	—				Regen				4	
7	53.4	ESE 2	So	14	\ −0.8	5	10	10 a. ahr	8	2	22		6
7	53.0	W 1	16	18	— 0	5	20	10 7 a. ahr	0	6	23		5
7	53.4	SE 1	12	21	\ −0.5	1	4	10 5 a. ahr	5	0	24		6
8	54.0	NE 1	11	17	\ −0.5	1	—	10 ahr	4	4	19		6
8	54.5	NE 1	11	19	\ −0.5	2	20	10 8 a. ahr	8	0	—	4	7
7	55.0	ENE 1	11	19	\ 0	1	20	6 5 a. ahr	8	+	21		5
7	56.0	ESE 1	bed.	21	— +0.1	—	—	—	—	—	24	I	—
7	57.7	NE 2	01	19	— 0	0	10	3 a. ahr	8	0	23		5
7	58.3	E 4	11	20	\ 0	0	10	6 a. ahr	7	0	24		5
7	56.9	ESE 1	02	22	\ −0.6	1	50	7 5 a. ahr	6	0	—	4	—
7	51.3	O 4	10	18	\ −0.6	1	50	6 2 a. ahr	9	2	19		5
7	53.4	OSE 1	61	17	/ 0	6	0.6	10 a. ahr	9	3	22		5
7	53.0	ENE 1	60	16	\ −0.5	2	10	10 6 a. ahr	7	0	24		4
7	53.3	ESE 1	16	20	\ −0.6	6	10	10 a. ahr	6	0	24		4
7													
7	53.3	ENE 3	11	20	\ −0.5	1	50	10 2 a. ahr	6	0	23		4
7	53.6	ESE 3	11	22	\ −0.5	1	4	10 a. ahr	5	0	24		7
7	56.5	ENE 1	12	20	\ −0.5	0	20	4 3 a. ahr	6	0	24		9
7	53.6	ENE 1	11	21	\ −1.0	1	10	8 4 a. ahr	7	0	24		6
7	53.2	WSW 1	40	18	\ −0.5	6	10	8 3 a. ahr	8	0.2	24		6
7	52.0	Stille	01	18	\ 0	1	50	6 4 a. ahr	8	0.3	22		6
7	53.1	"	11	17	/ 0	1	50	9 8 a. ahr	8	0	20		5
9	53.4	"	11	17	/ +0.3	1	50	9 a. ahr	8	0.1	23		7
7	53.1	NW 1	11	14	— 0	2	20	10 6 a. ahr	8	—	23		7
7	—	SSE 2	48	12	— 0	6	20	10 a. ahr	8	3	14		2
7	6												
7	6												
7	697.1	SSE 4	11	12	\ −0.8	6	50	9 a. ahr	8	0.1	14		4
7	652.8	ESE 3	47	13	— 0	4	0.5	10 ahr	0	0	14		0
9	6												
7	6												
9	529.1	S 5	12	2	— 0	3	0.6	10	0	0	14		1
7	558.0	SSW 6	10	5	\ −0.5	3	2.0	8 2 a. ahr	9	0	7		7
7	5												

Luftdruck der Bergstationen nicht auf Schwere und Meeresspiegel reduziert

KÜSTENSTATIONEN UND FEUERSCHIFFE

NACHMITTAG UND ABEND DES VORTAGES

	2p: Stille, bewölkt, See 0, dicsig.
	7p: NE 1, bedeckt, " 2, windig.
	2p: 755.7 ENE 1, Wetter 00, T 19, Sicht >50 Km, See 0
	7p: 754.5 E 2, " 12, T 18, " 50 " " 1
	2p:
	7p: SE 2, bedeckt, See III
	2p:
	7p:
	2p: 759.5 ESE 3, Wetter 11, T 19, Sicht 50 Km, See I
	7p: 759.0 ESE 3, " 11, T 18, " 10 " " I
	2p: 753.7 ENE 3, Wetter 01 T 18, wT 18°, 10 Km, See
	7p:
	2p: ESE 2, bewölkt, See I
	7p: ENE 2, bedeckt, " I
	2p:
	7p: SE 3, wolkig, Sicht 12 Km, See III
	5p: 753.0 ESE 2, Wetter 52, T 18

HEUTE MORGEN

	8a: NE 3, bedeckt, etwas diesig, See III
	11a: E 2, " " " I
	8a: 753.0 E 2, Wetter 10, T 17, Sicht 50 Km, See I
	11a:
	8a: E 4, bedeckt, See IV
	11a:
	8a: E 2, bewölkt, See I
	11a:
	8a: 757.0 NE 2, Wetter 12, T 18, Sicht 10 Km, See I
	11a:
	8a: 752.0 SSE 2, Wetter 11, T 17, wT 16°, 10 Km, See I
	11a:
	8a: E 2, bedeckt, See I
	11a:
	8a: ESE 2, bedeckt, Sicht 12 Km, See III
	11a: E 2, " , Bermuden sichtbar, Regenschauer
	11a: 752.1 E 1, Wetter 11, T 19, See I

HEUTE MORGEN 8 UHR

DEUTSCHE STATIONEN	Uhrzeit	Luftdruck	Wind	Wetter	Temperat.	Luftdruck Charakter u. Änder.	W	Stärke in m	Wolken (in Zehntel)	Rel. Feucht.	Niederschlag	Minimum	Seegang	Wolkenhöhe
Borkum	8	751.8	ESE 1	11	17	/ +0.5	2	10	10 ahr	0	2	—	5	6
Wilhelmshaven	8	52.0	E 2	11	17	— 0	6	10	10 ahr	8	8	15		5
Helgoland	8	47.9	SSE 2	bed.	16								I	—
Altenwalde	8	52.3	E 1	16	16	— 0	6	10	10 6 a. ahr	0	5	14		4
Bremen	8	51.4	E 1	11	17	— 0	1	4	8 5 a. ahr	0	3	14		6
Hamburg	8	52.3	ENE 1	51	16	/ +0.5	0	2	10 a. ahr	9	5	16		4
Groß-Borstel	8	1	Stille	51	16		6	4	10 —	9	5	15		6
Kiel	8	53.5	ENE 1	13	16	— 0	6	—	10 a. ahr	9	8	13		5
Warnemünde	6	52.6	Stille	11	18	\ −0.6	5	10	10 4 a. ahr	8	1	—	5	6
Swinemünde	8	51.8	ENE 2	11	18	\ −0.5	2	10	10 ahr	8	0	17		5
Neuwerkermünde	8	52.2	E 3	Regen	17	— −0.7	—	—	—	8	0	15	I	—
Danzig	8	54.0	E 3	51	17	\ −1.0	6	4	10 a. ahr	9	0.6	14		4
Königsberg	8	56.7	E 3	01	16	\ −1.0	0	20	4 2 a. ahr	7	0	13		4
Memel	8	58.0	ESE 4	02	16	\ −1.5	0	20	2 —	7	0	—	5	4
Aachen	8	51.8	W 1	26	15	— 0	6	2	10 a. ahr	0	17	11		3
Löningen	8	52.0	NE 1	11	16	\ −1.0	6	0.6	10 a. ahr	0	2	13		4
Hannover	8	51.7	E 1	25	16	— 0	3	2	6 4 a. ahr	9	2	14		2
Magdeburg	8	51.4	Stille	12	17	/ +0.6	6	4	8 2 a. ahr	9	4	15		4
	8													
Dresden	8	52.4	SSW 4	01	15	— 0	6	20	5 1 a. ahr	7	0.4	16		5
Berlin	8	51.3	NNE 1	11	16	— 0	6	1	10 5 a. ahr	8	2	16		6
Grünberg i. Schles.	8	53.0	SSW 3	61	17	/ 0	6	4	9 2 a. ahr	0	7	16		6
Breslau	8	51.0	WNW 2	15	17	/ +0.6	8	4	10 8 a. ahr	9	0	16		8
Frankfurt a. M.	8	51.8	SSW 1	40	16	— 0	6	4	10 —	9	1	15		4
Karlsruhe	7	51.0	SW 3	11	17	— 0	1	50	6 ahr	8	1	14		6
Friedrichshafen	8	53.1	SW 1	13	16	— 0	1	20	9 6 a. ahr	8	0	14		5
Bamberg	8	56.5	S 2	00	16	/ +0.6	1	20	2 a. ahr	8	9	12		4
München	8	59.2	O 1	11	14	/ +0.3	3	4	9 ahr	0	0.1	10		6
Kahler Asten 852	8	—	SE 2	27	11	— 0	4	0.2	Nebel	0	1	11		0
Wasserkuppe (Rhön) 950	8	677.3	SE 3	27	11	\ −0.5	1	0.2	Nebel	0	0.2	10		0
Feldberg i. Taunus 801	8	683.6	O 2	27	11	/ +0.5	6	0.06	"	0	5	11		—
Brocken 1149	8	656.5	WSW 5	40	11	/ 0	6	5.0	4 2 a. ahr	9	1	9		4
Fichtelberg 1213	8	652.0	WSW 3	12	11	/ +1.0	0	> 50	4 2 a. ahr	8	2	8		1
Inselberg 1608	7	6												
Feldberg i. Schwarzw. 1497	8	624.6	W 3	27	8	\ −1.0	5	0.06	Nebel	0	3	7		0
Zugspitze 2964	7	557.8	SE 2	25	1	\ −0.5	4	0.06	9 a. ahr	0	0	1		0
Säntis 2500	8	556.2	S 2	25	3	\ −0.6	6	1	Nebel	0	1	2		0
Sonnblick 3106	8	5												

Seehöhe in Metern

Luftdruck der Bergstationen nicht auf Schwere und Meeresspiegel reduziert

Nachdruck und Verwertung für öffentliche Vorhersage verboten!

Dienstag, 25. August 1925

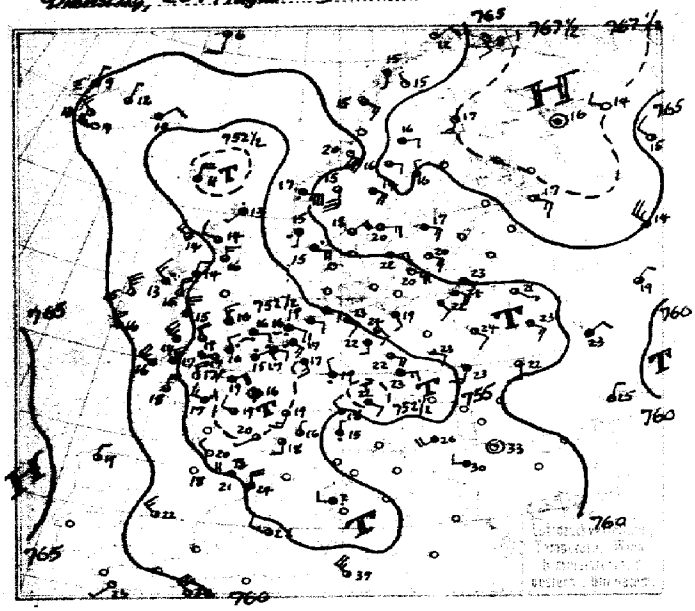

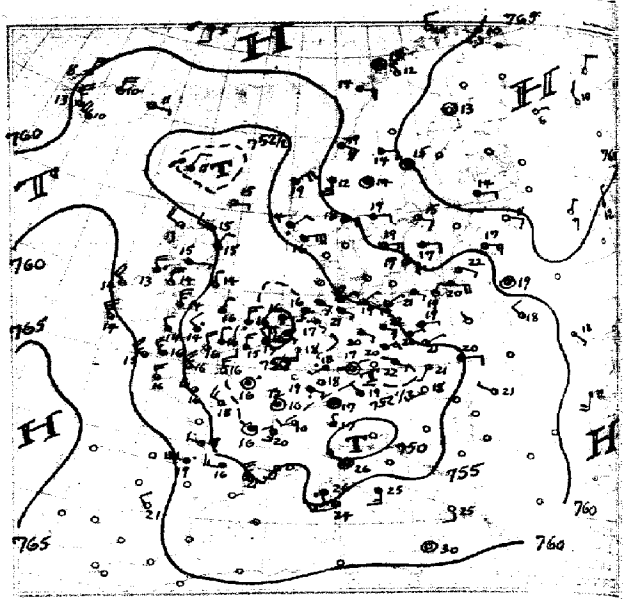

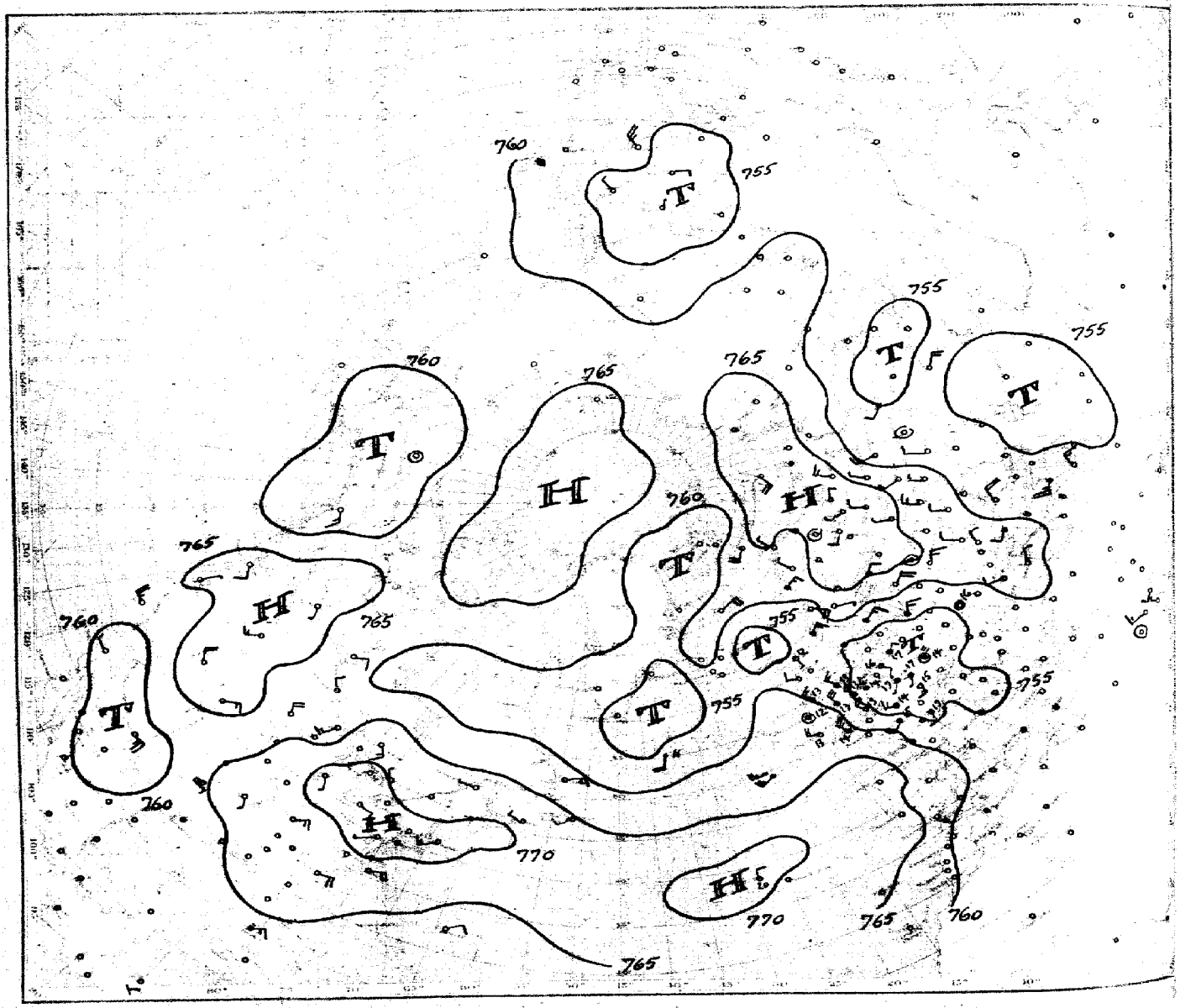

Luftdruck, Temperatur, Wind, Himmelszustand der nördlichen Halbkugel
vom Dienstag, 25. August 1925 morgens.

EWARTE Jahrgang 50 Nr. 237

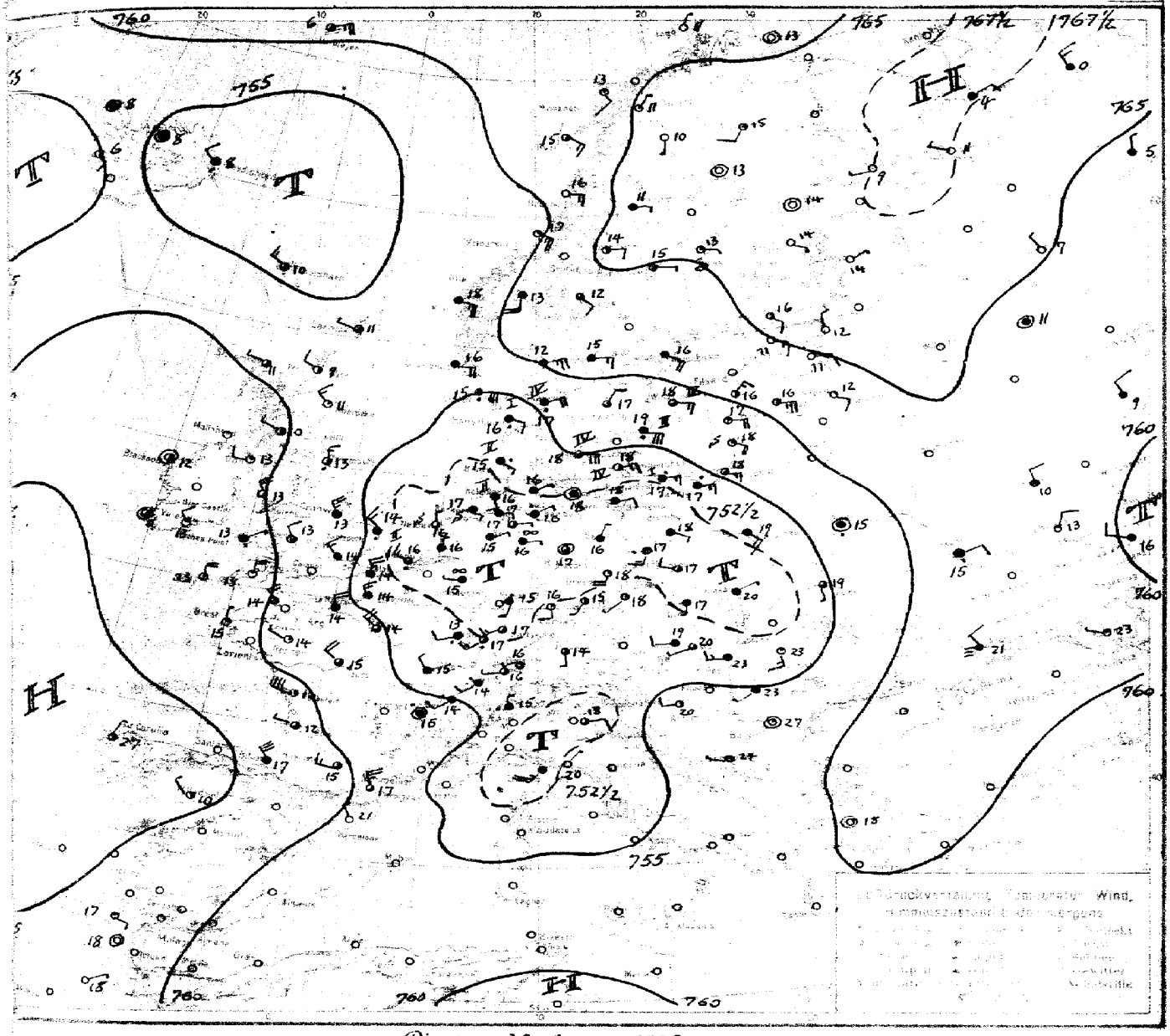

ERSICHT 8 Uhr morgens

Dienstag, 25. August 1925

Die Zyklone, die mit ihrem Hauptwirbel längere Zeit über den Niederlanden festgehalten war, it gestern morgen rasch ostwärts vorgedrungen und hat die Antizyklone über dem Nordosten des Kontinents zurück- ingt. Da die Temperaturgegensätze auf der Vorderseite und Rückseite des Tiefdruckgebiets sich nicht erkennbar ver- t haben, so dürfte die rasche Ostwärtsbewegung auf primäre Ursachen zurückzuführen sein, die auch im Wesentlichen truckausfüg im Rücken der Depression hervorgerufen haben. Der über die Britischen-Inseln reichende Hochdruckkeil ist wieder sehr bald von einer neuen Zyklone abgelöst zu werden, die auf dem Ozean zuerkennen ist. Der rungscharakter wird daher zunächst noch unbeständig bleiben.

EUTEN AN DER DEUTSCHEN KÜSTE für Mittwoch, 26. August 1925

TSEE Nach West und Nordwest drehende leicht auffrischende Winde, geringe Abkühlung, meist wolkig, nach N. zeitweise Regenschauer.

(W. Swinemünde) Nach westlichen Richtungen drehende und auffrischende Winde, zunächst bedeckt mit Niederschlägen, später etwas aufklarend.

(W. Königsberg) Mässige von Ost auf Nord drehende Winde, meist bewölkt, Regenfälle, mässig warm.

...che Seewarte ... Abt. III Georgii

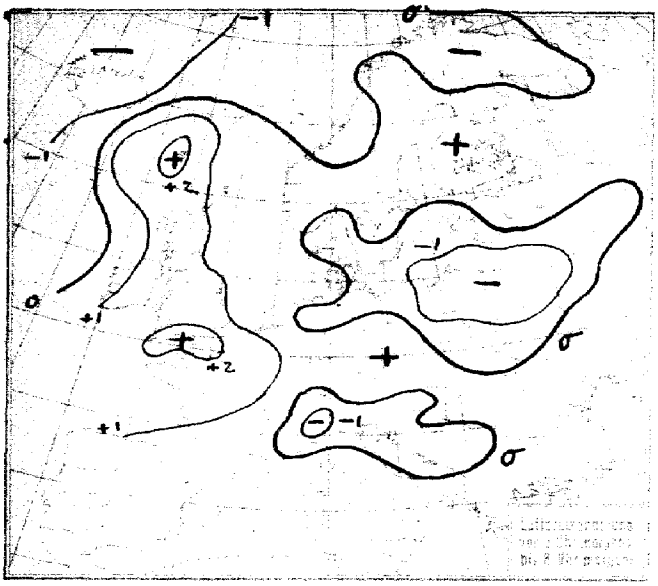

NACH AUFZEICHNUNGEN DER REGISTRIERAPPARATE ZU HAMBURG SEIT GESTERN 8 UHR MORGENS (M. E. Z.)

STUNDE		9	10	11	12m	1	2	3	4	5	6	7	8	9	10	11	12n	1	2	3	4	5	6	7
Thermograph		16.8	19.4	21.4	21.3	22.5	23.0	22.9	22.8	22.2	21.4	21.0	18.1	17.5	16.9	16.4	16.2	16.0	15.9	15.8	15.8	15.7	15.8	16.8
Barograph		52.7	52.6	52.2	51.7	51.4	50.9	50.6	50.3	50.1	49.9	49.9	50.1	50.1	50.1	49.8	49.7	49.3	49.1	48.9	48.9	48.7	48.7	48.8
Anemograph	Richtung	ESE	SE	ESE	SE	SE	SE	SE	ESE	ESE	ESE	ESE	NW	NNW	NNW	NNW	N	NNE	NE	ENE	ENE	ENE	E	E
	m. p. S.	1.8	2.1	2.5	3.2	3.5	3.0	2.6	2.6	2.9	4.0	3.9	4.0	2.0	1.6	1.7	2.5	2.3	2.6	3.6	3.0	3.3	3.6	3.1
Regenmesser		nicht registriert																						
Sonnenscheindauer in Min.		25	30	20	15	20	30	25	40															

AUFSTIEGE

STATION Wind in m./S.	Seehöhe	Zeit	Boden	200	500	1000	1500	2000	2500	3000	3500	4000	4500	5000	Bemerkungen
						Gestern nachm. u. abends									Sichtw. bis Klm.
Lindenberg	122 m	3p	23.4° 50 % SE, S 4	300 27.0° 50 % SE, E 6	25.3° 50 % SE, E 5	23.0° 53 % SE 4	19.0° 80 % SE, S 5	16.6° 48 % S, E 4	14.0° 40 % S 4	12.0° 33 % SW 4		3800 SW 4 ci,	cu		" " 50 "
Prag	254 m	2p	~	E 6	E, S 10	E, S 7	SSW 4	SE 5	~	S 6	~	S, W 8			
Holyhead	–	2p	~	NNW 16	N, W 15										
Shotwick	–	2p	~	NW 7											
Sarnborough	–	2p	~	NW, N 6	NNW 6	N, W 7	N, E 6								
Andover	–	2p	~	N, E 4											
Lille	–	7p	~	~	SSW 14	SW 11	SW, S 19	SW 11							
Lyon	–	7p	~	~	NNW 17	NNW 20	NNW 25								
Holyhead	–	7p	~	~	NNW 17	~	NNW 11	~	~	N, W 11					
Sarnborough	–	7p	~	~	NNW 8	NNW 8	N, W 10								
Croydon	–	7p	~	N, W 6	N, W 7										
Calshot	–	7p	~	N, W 7	NW 6										
Rostock	37 m	7p	E 3	E, N 6	SE 7	S, E 6	SW 3	S, W 4	S, W 4	S 5	S, E 5		S, E 7	a-ci, 4-m	
						Gestern morgen									
Lindenberg	122 m	10a	SE, S 3	S, E 2	400 ~ S 3	~ SW, S 6	SW 3	2100 SW, S 4	2800 SW 5	3500 W, S 5	4600 SW, S 4	6000 S, SW 5	7000 SW, S 3	8000 SW, W 4	8000 WNW 7 ci, s-m,
						Heute morgen									
Friedrichsh.	400 m	7a	16.8° 78 % SW 4	~	700 14.9° 82 % WNW 2	12.4° 88 % WNW 12	9.5° 83 % W, S 12	~	~						Sichtw. b. 20 Klm.
Hbg. (Gr. Borstel)	17 m	10a	NE 4	NE 5	ENE 8	E 10	1200 E, S 12					1200 m			" " 4 "
Königsberg		6a			600	800	1200	1600	2000						
			E 5	E, S 12	SE 19	SE, E 20	SE 18	SE, E 16	SE, E 14	SE 11					" " 10 "
Helder	–	8a	N 1	E, N 1	E, N 1	SE, E 2					ci-cu,	mi			" " 10 "
Eger	–	8a	SSW 1	S, W 6	SW 7	WNW 7	SW, W 10	WNW 13	~	SW, W 10		cu,	ci-str.		" " 30 "
Preßburg	–	8a	WNW 1	SW 6	SW 7	SW, W 6	SW 9	SW 12	~	SW, S –		str-	cu, ci-str.		" " 30 "
Rostock	37 m	8a	Stille	E, S 6	E 7	E 9	E 9	2100 S, E, W 10		str.	2100	m, fr-mi			" " 10 "
Lindenberg	122 m	6a	16.0° 82 % SE 2	300 15.6° 91 %	15.6° 90 %	14.8° 81 %	12.0° 82 %	1800 10.6° 68 %				a-str, str,	cb		" " 10 "
Leipzig	–	6a	SSW 3	SSW 4	W 7	W 6	W 7	1600 NW 8							" " 1 "
Frankfurt	–	7a	SW 2	SE, E 3	300 S, W 5								fr-mi		" " 2 "
Stuttgart	–	7a		300 SE 1	SW 7	WNW 10	W, S 9	WNW 12	SW 10						
Breslau	–	7a	Stille	300 W, S 8	400 W, N 10	500 W, N 11	700 WNW 7	1000 WNW 9							" " 4 "
Dresden	–	6a	S 3	600 W, SW 3	W, S 7	800 W 7	1000 W, N 11	1300 WNW 5	1700 W 6	2200 SW, W 6		a-str,	ci-str.		" " 10 "
Karlsruhe	130 m	7a	SW 1	SW, W 5	SW, W 11	900 WNW 10	1300 WNW 9					fr-cu			" " 52 "
Neuchatel	–	8a	~	NNE 2	N 3	N, W 5									
Renfrew	–	8a	~	NNW 5	NNW 3	NNW 4	NNW 3	NW 5	~	NW, W 5					
Shotwick	–	8a	~	N, W 9	N, W 9	N 9									
Calshot	–	8a	~	NNW 11	N, W 15	N 12									
Dessau	–	8a	WNW 2	~	WN 3	900 WNW 4									

Montag den 25. August 25

STATION	GESTERN NACHMITTAG 7 Luftdruck	Wind	Wetter	Temperat.	W	Stärke in km	GESTERN ABEND 7 Luftdruck	Wind	Wetter	Temperat.	W	Stärke in km	Niederschlag	Maximum oder Sampen
ien														
ch	55.1	NW 2	11	18	2	50	54.0	NW 1	11	17	7	10	0.1	21
rn	55.0	S 1	65	14	6	10	55.4	E 1	11	17	6	50	9	17
ni	54.6	N 1	11	16	6	10	53.9	SW 2	11	10	6	20	9	21
gano	55.9	N 1	55	19	6	10	53.1	N 1	11	17	6	4	11	15
lder	52.8	ESE 2	51	16	6	10	50.9	E 2	51	16	6	10	9	I
issingen	51.9	E 2	51	17	5	10	51.1	NW 1	18	19	7	10	0.9	55
recht	52.3	SE 3	51	17	6	4	50.9	SE 1	55	16	6	1	13	18
penhagen														
gen														
nstholm														
rnadskuk														
mmershus														
hisko	63.9	NNW 1	01	15	0	>50	64.1	NW 1	01	12	0	>50	0	18
paranda	67.1	SSW 3	01	17	0	>50	66.7	Stille	01	13	7	>50	0	19
nsele	65.1	E 2	01	16	7	>50								
ersund	65.2	E 2	11	16	7	>50	64.5	E 3	11	14	1	>50	0	17
rnösand	64.9	N 1	11	16	1	>50	64.7	Stille	10	15	1	>50	0	5
rna	63.8	SE 4	11	14	2	>50	62.2	"	11	14	2	>50	0	15
rlstad	62.0	E 3	11	20	1	-	60.6	E 2	12	19	1	-	0	21
ckholm	63.5	ESE 3	16	17	6	10	63.1	ESE 2	00	15	1	20	3	19
nköping	59.7	E 3	11	22	6	50	59.6	E 3	11	19	1	50	ⓓ	22
lsby	61.5	ESE 3	01	20	0	>50	61.1	E 2	01	17	0	>50	0	19
lmar	60.0	E 3	81	20	0	-	59.4	E 4	11	19	1	-	0	II
llivare	64.5	S 2	12	20	1	>50								
rlshamm														
uröklubb	66.7	E 1	01	16	0	>50	65.9	E 1	01	14	0	>50	0	5
de Hook														
ikbergen	61.5	S 3	12	6	2	20	59.3	SSE 2	11	6	2	20	0	-
ö	64.3	NE 2	00	12	0	>50	64.2	N 2	02	10	0	>50	0	-
aldersund	59.5	SE 8	02	20	0	50	59.5	SE 5	02	19	1	50	0	5
ina	58.8	E 3	50	17	6	20	58.1	NE 4	11	16	7	50	0.5	I
ster	57.3	E 4	59	15	6	10	56.1	E 5	48	16	6	50	45	II
ren-Insel	64.7	SW 4	11	17	2	4	63.7	SW 4	11	8	2	"	0	I
ndänes	63.4	S 1	02	15	0	>50	63.7	Stille	12	13	0	>50	0	5
ot	63.3	ESE 3	12	15	1	>50	62.9	E 3	11	14	0	>50	0	5
n Mayen	62.1	S 2	11	6	2	20	62.0	S 2	22	5	3	2	0	I
rder	60.9	ENE 4	11	18	1	>50	59.5	ENE 4	12	18	1	50	0	II
rdö	65.6	S 2	00	8	0	>50	64.8	S 2	00	10	0	>50	0	III
önnö	62.6	SE 3	01	21	0	>50	62.3	SE 3	00	20	0	>50	0	-
isire	58.1	S 1	51	15	6	20	56.9	NE 2	46	14	6	50	4	I
ombas	61.4	S 6	11	18	2	60	61.2	S 5	12	12	2	50	0	-
elsingfors							65.3	E 2	01	14	0	>50	0	18
ase							68.7	NW 1	00	13	0	50	-	II
uopio							67.4	ESE 2	01	12	0	10	0	17
rpat							64.8	ESE 2	00	11			0	18
ga							61.8	E 3	11	17	1	50	0	17
rschau	53.4	SE 2	01	24	7	4								
nberg	59.5	S 2	12	22	1	10								
nak	67.3	SE 3	11	23	1	20	59.5	NW 2	02	18	1	4	0	26
lina	69.0	SE 1	12	21	6	-	60.9	Stille	11	19	1	10	4	22
rakau	58.2	E 2	11	25	1	50	55.3	E 2	17	20	6	4	2	26
sen							-	E 1	11	19	1	20	0	23
ag	54.1	E 3	11	33	1	50	52.5	ESE 1	11	22	1	20	0	24
er														
rlburg	54.3	SW 3	11	17	1	20	55.0	S 2	11	23	1	20	0	23
rschau							56.7	NW 1	11	21	9	20	0.2	25
mfüz	54.5	SSW 3	11	23	1	50	52.7	SSW 1	10	21	1	50	0	25
dapest														
grad	57.3	Stille	02	23	0	60								
rajewo	56.3	W 2	01	30	0	20								
ram	56.6	SW 4	12	26	2	>50								
da														
hen														
rtu														

STATION	GESTERN NACHMITTAG 7 Luftdruck	Wind	Wetter	Temperat.	W	Stärke in km	GESTERN ABEND 7 Luftdruck	Wind	Wetter	Temperat.	W	Stärke in km	Niederschlag	Maximum oder Sampen
Turin														
Genua														
Livorno														
Ancona														
Maddalena							55.5	W 3	12	24	2	10	6	II
Messina							58.5	Stille	00	30	0	10	-	5
Tarent							58.0	S 2	01	25	0	10	0	VII
Venedig														
Rom							57.8	S 3	10	25	1	20	0	30
Malta														
Madrid	55	NW 3	bedeckt	22			60	NW 2	wolkenl.	21				
La Coruña	64	N 2	"	19										
Mahon	56	WNW 2	"	28										
Malaga														
Horta														
Rochefort														
Bayonne	58.5	- -	-	18	-	50	60.5	W 8	30	15	-	4	10	V
Bordeaux	54.2	NW -	-	20	-		57.4	WNW 2	01	19	-	10	9	29
Clermont	52.6	SW 1	11	20	-	50	52.2	Stille	11	16	-	50	0	-
Dijon	52.2	SSW 3	11	18	-	50	52.7	"	90	16	-	10	9	21
Calais	51.6	NE 2	50	15	-	10	51.3	W 3	11	18	-	50	4	I
Brest	56.3	N 4	11	18	-	20	57.0	NNW 3	11	16	-	50	0	19
Paris	51.1	Stille	50	16	-	10	51.0	Stille	50	16	-	10	18	-
Perpignan	55.2	NNW 4	11	24	-	>50	56.6	NNW 5	11	21	-	10	ⓓ	30
Rennes	53.2	NNW 3	30	19	-	>50	55.3	NNW 5	11	16	-	10	9	-
Straßburg	53.9	SSW 1	59	18	-	4	59.2	ESE 1	30	19	-	-	1	21
Toulouse	55.3	W 4	50	21	-	50	58.4	W 3	11	16	-	10	5	22
Tours	51.2	WNW 2	11	19	-	10	53.1	WNW 3	11	18	-	10	5	23
Ajaccio	- -	W 2	11	-	-	50	56.0	NE 1	57	26	-	20	1	I
Le Havre	51.7	NE 4	11	19	-	>50	52.9	NNW 3	11	16	-	20	0.2	V
Marignane	54.8	WSW 2	11	25	-	>50	55.2	SSW 2	11	21	-	>50	ⓓ	26
Nancy	55.1	SSW 2	11	16	-	50								
Lerwick	53.7	SW 1	55	13	6	10	54.2	S 1	11	14	1	50	5	24
Renfrew	54.8	NNE 2	51	14	6	20	55.1	E 1	13	15	6	4	1	19
Cranwell	54.0	NNW 3	17	16	2	10	53.6	NNE 1	11	16	2	20	0	17
Scilly	57.2	NW 5	11	16	2	20	58.3	NW 6	10	15	2	50	0	VI
Wick	54.4	WNW 2	11	14	1	50	55.8	WNW 2	01	15	0	50	0	5
Malinhead	56.8	NW 3	30	13	1	50	57.7	NNW 4	30	13	5	50	2	I
Tynemouth							54.9	N 1	11	14	0	20	0	I
Pembroke	56.6	NW 5	10	14	1	50	57.0	NW 2	11	14	6	50	ⓓ	I
Roches Point	59.2	NW 2	11	16	1	50	59.3	NW 5	00	16	0	50	0	5
Croydon	52.9	NNW 2	51	16	6	4	52.8	N 2	10	16	6	10	4	17
Aberdeen	54.9	N 3	11	16	1	50	55.6	NNE 3	11	15	1	50	0	5
Valentia	61.5	NNW 4	10	16	1	50	61.3	NNW 8	10	14	5	750	ⓓ	III
Plymouth	55.0	NNW 5	11	17	1	50	56.5	NNW 5	11	16	2	50	0	III
Guernsey	54.0	NNW 4	01	17	1	10	54.8	NW 5	12	16	0	20	4	V
Stornoway	55.1	NW 3	10	14	2	20	56.3	NW 4	01	13	0	20	0.4	III
Holyhead	55.4	W 5	10	15	6	50	55.8	W 5	12	14	1	50	ⓓ	IV
Donaghadee	56.6	W 4	02	15	0	50	57.1	W 4	01	14	0	50	0	III
Yarmouth	53.4	E 2	55	10	6	10	52.7	W 3	51	16	6	20	3	5
Blacksod	58.5	NNW 5	11	15	1	50	58.4	NW 4	11	14	1	50	ⓓ	V
Calshot	53.3	WSW 4	13	17	-	-	53.6	NNW 4	18	16	8	10	ⓓ	III
Thorshavn	52.6	W 4	11	11	2	50	52.1	NNE 2	21	11	6	2	3	-
Seydisfjord	58.6	NE 2	12	10	2	005	57.8	E 1	10	12	3	0.5		
Acureyrl	58.5	W 1	11	12	1	2	53.1	W 4	01	10	6	2		
Isafjord	62.0	W 1	21	9	2	005	61.7	W 3	11	8	2	005		
Reykjavik	60.2	NW 3	11	13	1	20	58.3	NNW 5	01	13	0	20	0	-
Vestmannö	58.4	NW 5	00	8	0	4	58.3	NNW 5	00	10	2	50		
Oxsan	67.7	Stille	wolkenl.	15			67.1	W 1	wolkenl.	6			4	
Grasmagasik	68.1	NW 2	wolkenl.	14			64.9	NW 1	"	11			8	
Hvitanes	69.7	W 3	bed.	6			66.9	W 3	bed.	-			9	
Petsamo	66.8	ESE 3	bedeckt	12										
Schenkursk	65.2	W 2	"	18										
Wologda	66.8	NNW 5	½ bed.	14			65.8	NNW 1	wolkenl.	7			0	
St Petersburg	63.7	NE 2	ped.	11			65.0	Stille	Nebel	8			8	

SCHIFFSMELDUNGEN

Datum	Zeit	Breite	Länge v. Gr.	Luftdruck	Wind	Wetter	Temper. Luft	Temper. Wasser	W	Stärke in km	Wolken (in Zehntel)	Seegang	Dünung aus
24 8	2p	49.0	28.1 W	68	SW 5	26	18	17	3	10	10 str	VI	SW
" "	"	50.7	16.3 W	65	NW 4	52	14	14	5	20	10 cum nim	I	NW
" "	10p	56.7	28.1 W	61	SE 2	11	12	11	2	50	10 str	II	W
" "	2p	56.5	31.3 W	58	ESE 5	42	12	11	2	10	10 cu	VI	SE
" "	"	56.4	31.7 W	58	SE 4	48	11	12	2	4	10 cu	I	SE
" "	2a	50.5	26.9 W	66	W 4	11	11	12	2	50	10 a str	I	W
" "	7p	50.3	18.6 W	62	WSW 4	55	13	12	1	10	10 str	I	W
" "	"	49.5	13.5 W	64	NW 4	11	16	14	1	50	10 str cum	I	NW
" "	"	49.3	30.9 W	67	NNW 5	22	19	18	1	50	10 str	I	SW
" "	"	47.6	36.9 W	65	SSW 4	15	16	18	1	10	10 str	I	SW
" "	"	49.0	22.0 W	64	W 4	29	16	16	2	10	10 str	II	W
" "	"	46.0	28.7 W	61	SSE 1	01	7	4		20		II	-
" "	"	45.2	11.1 W	61	NW 5	11	19	16	1	50	8 str cum	VI	NW
" "	"	50	15.4 W	63	WSW 7	48	15	15	-	20	10 cu	VI	W
" "	2p	51	17.8 W	67	NNW 5	12	15	15	2	50	4 cu	VI	NW
" "	2a	40.2	69.1 W	68	W 4	12	21	22	9	1	8 a str	II	W
" "	"	41.4	65.6 W	68	NE 3	12	18	20	5	750	10 str cum	I	W

Datum	Zeit	Breite	Länge v. Gr.	Luftdruck	Wind	Wetter	Temper. Luft	Temper. Wasser	W	Stärke in km	Wolken (in Zehntel)	Seegang	Dünung aus
24 8	2a	49.2	21.8 W	63	W 5	23	18	16	3	10	10 str	VI	W
" "	"	"	36.8 W	56	S 4	55	17	14	4	10	10 cu	I	S
" "	"	45.7	21.8 W	63	WSW 6	48	15	15	-	10	9 cu	VI	W
" "	"	48.6	14.6 W	62	S 3	44	13	16	-	20	10 str	3	-

STATION	MORGEN Luftdruck	Wind	Wetter	Temperat.	Luftdruck Charakter u. Änder.	W	Sichtweite in km	Wolken (in Zehntel)	Rel. Feuchtigkeit	Niederschlag	Minimum	Seegang
Wien	753.1	W 2	bed.	18						0	15	–
Zürich	54.5	W 1	⁄	16	– 0.5	1	50	8	8	0	14	–
Bern	54.9	SW 2	55	14	0	6	2	10	9	1	13	–
Genf	54.6	SW 2	53	14	+ 0.5	6	10	10	8	9	11	–
Lugano	53.3	W 1	55	15	+ 1.0	6	2	10	8	20	14	–
Helder	54.8	N 1	11	16	+ 0.5	6	10	9	0	8	–	3
Vlissingen	52.1	WNW 3	51	16	+ 1.0	5	10	9	8	3	–	II
Utrecht	51.2	N 1	19	16	+ 0.5	9	4	10	0	16	15	–
Kopenhagen	55.5	E 6	11	16	– 0.5	2	20	9	7	0	–	III
Skagen	56.6	ENE 4	40	17	0	1	4	9	7	0	–	II
Hanstholm	56.0	ENE 2	58	15	– 0.5	6	10	10	0	15	–	I
Blaavandshuk	53.8	ESE 1	40	16	0	6	20	9	–	1	–	II
Hammershus	54.1	ENE 3	01	18	– 0.5	3	20	7	0	0	–	IV
Abisko	60.7	NNE 1	01	11	— 0	0	50		7	0	6	–
Haparanda	56.8	Stille	01	13	— 0	0	50	Wolkenlos	8	0	4	–
Stensele	66.2	NE 1	10	11	— 0	4	2	10	0	0	8	–
Oestersund	65.6	E 2	01	14	— 0	1	50	4	7	0	10	–
Hernösand	64.2	E 1	11	15	— 0	6	50	6	8	2	–	–
Särna	62.8	SE 2	11	12	— 0	2	50	9	7	4	16	–
Karlstad	64.1	E 3	12	15	— 0	1	–	10	7	0	13	–
Stockholm	62.1	ENE 4	12	16	0	1	10	10	7	0.2	13	–
Jonköping	57.8	NNE 2	11	17	— 0	6	50	9	8	0.3	16	–
Wisby	58.0	E 3	12	18	– 0.5	1	50	9	8	0	–	III
Kalmar	56.6	E 4	30	19	– 0.5	6	–	10	9	0.3	–	III
Gäfvlare	65.5	S 1	00	18	— 0	0	50	Wolkenlos	0	0	5	–
Karlshamn											–	
Björnklubb											–	
Quade Hook											–	
Spitzbergen	69.0	SSW 2	16	5	— 0	6	4	10	8	@	–	–
Ingö	63.8	NNE 1	00	11	— 0	0	50	Wolkenlos	8	0	–	S
Valdersund	59.0	SE 5	00	17	– 0.5	0	50	1	6	0	–	S
Kinn	57.6	ENE 5	11	18	+ 0.5	1	50	10	7	0	–	I
Lister	55.0	ENE 6	50	16	0	6	50	10	8	10	–	IV
Bären-Insel	64.8	W 5	10	8	– 0.5	2	10	7	8	0	–	I
Andönes	63.2	SSE 2	00	13	0	1	50	1	8	0	–	I
Röst	62.9	ENE 3	11	5	0	0	50	6	8	0	–	S
Jan Mayen	60.7	ENE 5	11	6	– 1.5	2	50	9	8	0	–	III
Bärder	63.8	ENE 5	12	15	0	1	50	10	–	0	–	III
Vardö	63.3	Stille	01	13	– 0.8	0	50	Wolkenlos	7	0	–	II
Brönnö	62.2	E 3	00	16	– 0.5	0	50	"	7	0	–	–
Utsire	56.3	E 4	11	16	0	6	0.8	10	9	6	–	I
Dombas	648	E 4	10	13	0	2	50	10	7	0	10	–
Helsingfors	65.6	SE 2	11	16	0	1	20	9	5	0	10	–
Vasa	66.7	ESE 1	00	13	+ 0.5	0	50		7	0	–	S
Kuopio	67.0	SE 1	00	14	0	0	13	"	7	0	7	–
Dorpat											–	
Riga	61.1	E 5	11	16	– 0.5	1	50	6	6	0	14	–
Warschau	58.1	SE 3	11	19	– 1.0	2	0.8	10	8	4	17	–
Lemberg	58.2	S 1	00	19	– 0.5	1	20	7	8	0.2	16	–
Pinsk	58.9	Stille	50	15	– 1.5	6	2	10	9	1	13	–
Wilna											–	
Krakau	52.5	ENE 1	11	20	– 0.8	1	10	10	7	0	16	–
Posen	51.8	SSE 1	86	18	– 1.0	5	4	10	9	1	16	–
Prag	52.5	SW 1	02	18	+ 0.5	9	20	1	8	8	15	–
Eger	53.1	SW 1	01	15	+ 0.5	9	20	5	9	0.4	10	–
Preßburg	52.7	WNW 1	11	20	+ 0.5	1	20	8	6	0	15	–
Kaschau											–	
Olmütz	52.4	S 1	11	17	– 0.5	1	20	10	8	0	14	–
Budapest	54.4	W 3	bed.	23	+ 0.4					0	18	–
Belgrad	56.4	Stille	12	27	– 0.8	0	40	10	5	0	22	–
Serajewo	52.2	WNW 1	10	24	– 0.8	0	10	2	4	0	19	–
Agram	54.5	W 2	10	20	0	5	50	6	5	17	17	–
Hohe	61.3	Stille	klar	18	+ 0.3					0	16	–
Athen											–	
Korfu											–	
Turin											–	
Genua											–	
Livorno	51.9	Stille	49	19	—	–	–	–	–	–	–	–
Ancona											–	
Maddalena											–	
Messina											–	
Tarent											–	
Venedig	61.6	E 2	11	18	– 0.8	1	40	9	5	3	3	–
Rom											–	
Malta											–	
Madrid											–	
La Coruña											–	
Mahon											–	
Malaga											–	
Horta											–	
Funchal											–	

STATION	MORGEN Luftdruck	Wind	Wetter	Temperat.	Luftdruck Charakter u. Änder.	W	Sichtweite in km	Wolken (in Zehntel)	Rel. Feuchtigkeit	Niederschlag	Minimum	Seegang
Rochefort	760.0	WNW 3	01	16	+ 1.5	–	10	5				
Bayonne	62.6	NW 6	11	17	+ 0.5	–	20	10				
Bordeaux	60.5	WNW 1	11	12	+ 1.0	–	4	8				
Clermont												
Dijon	58.9	NW 1	11	15	+ 1.0	–	10	10				
Calais	53.3	NNW 5	11	14	+ 1.5	–	10	10				
Brest	61.5	N 1	01	15	+ 1.0	–	20	2				
Paris	55.7	WNW 4	11	14	+ 1.5	–	10	9				
Perpignan	58.9	NNW 5	11	17	+ 0.5	–	30	7				
Rennes	59.5	WNW 1	01	15	+ 1.0	–	10	3				
Straßburg	57.2	SW 3	51	17	— 0	–	20	7				
Toulouse	60.7	W 3	11	15	+ 0.5	–	10	9				
Tours	58.7	WNW 4	11	15	+ 1.5	–	4	8				
Ajaccio												
Le Havre	57.2	NNW 4	11	15	+ 2.0	–	50	10				
Marignane												
Nancy	53.2	WNW 2	51	13	+ 1.0	–	10	10				
Lerwick	57.5	WNW 1	11	11	+ 0.5	2	50	8	8	0	8	2
Renfrew	59.9	WNW 1	02	10	+ 1.5	0	50	5	8	2	8	2
Cranwell	66.7	NNW 5	11	13	+ 1.5	2	20	10	8	5	8	5
Scilly	60.7	N 4	01	13	+ 1.0	0	50	8	8	0	8	0
Wick	58.6	WNW 1	01	9	+ 1.0	0	50	5	9	0	9	0
Malinhead												
Tynemouth	58.3	N 3	50	13	+ 1.0	0	20	9	8	0	8	0
Pembroke	61.2	NW 1	30	13	+ 1.0	0	50	2	8	0	8	0
Roches Point	63.0	NW 2	01	13	+ 1.0	0	50	1	9	0	9	0
Croydon	58.8	NW 3	11	14	+ 1.5	2	4	10	8	0	8	0
Aberdeen	59.4	NW 3	01	11	+ 1.0	0	20	1	8	0	8	0
Valentia	63.2	Stille	11	11	+ 1.0	1	50	8	9	0	9	0
Plymouth	60.2	N 4	01	13	+ 2.0	0	50	1	8	0	8	0
Guernsey	59.4	NW 4	10	14	+ 1.0	1	50	7	8	0	8	0
Stornoway	57.5	WNW 1	11	11	+ 1.0	1	20	8	8	0	8	0
Holyhead	60.0	NNW 4	11	13	+ 1.0	1	50	7	8	0	8	0
Donaghadee	60.8	W 2	00	13	+ 1.5	0	50	2	8	0	8	0
Yarmouth	53.5	NW 3	41	14	— 0	0	10	10	9	2	9	2
Blacksod	61.6	Stille	11	12	— 0	0	50	6	8	0	8	0
Calshot	58.5	NNW 2	02	13	+ 1.0	0	50	5	8	0	8	0
Thorshavn	57.6	WNW 3	10	10	+ 2.0	0	50	9	8	0	8	W
Seydisfjord	53.3	NW 2	02	8	– 1.5	2	20	10				
Acureyri	59.8	Stille	11	8	– 1.5	1	20	10				
Isafjord	62.5	Stille	11	8	– 1.5	2	20	10				
Reykjavik	54.3	SE 2	02	6	– 1.5	0	50	4	7	0	7	0
Vestmannö												
Alexandrovsk												
Archangelsk	66.9	NW 1	klar	9	– 0.1						0	
Ust-Zylma	66.9	N 3	bed.	0	+ 0.9						0	
Matochkin-Sharr												
Dickson												
Petersburg												
Tscherdyn	59.6	NW 5	"	4	+ 0.4						0	
Moskau												
Kasan	61.6	N 1	Wogen	11	+ 0.4						0	
Kiew	61.1	E 2	"	15	0						1	
Ufa	58.2	NNE 2	3/4 bed.	10	+ 0.6						0	
Saratow												
Orenburg												
Odessa	61.0	NW 2	wolkig	21	+ 0.1						0	
Sewastopol	61.6	ENE 2	klar	19	+ 0.3						0	
Astrachan												
Emba												
Batum												
Baku	55.8	NNE 3	3/4 bed.	25	— 0						0	
Tobolsk	55.1	NW 1	"	11	– 0.1						0	
Omsk												
Tashkent												
V. Imbatskoe												
Tomsk												
Irkutsk	63.5	ESE 2	3/4 bed.	6	+ 0.2						0	
Jakutsk												
Wladivostok	55.2	SE 5	"	20	+ 0.1						0	
Tanger												
Agadir												
Bou Denib												
Oran												
Algier												
Setif												
Tunis												
Aleppo												
Beyruth												

NORD-AMERIKA 2 UHR NACHTS

	Luftdr.	Wind		Luftdr.	Wind		Luftdr.	Wind		Luftdr.	Wind		Luftdr.	Wind
St. Johns	764 –	SW 2	La Paz	763 –	NE 2	Bermuda	769 –	NE 2	Duluth	764 –	S 3	Tatoosh	766 –	SE
Sydney	68 –	W 1	Edmonton	66 –	SE 1	Key West	69 –	NE 3	Huron	62 –	NW 4	San Francisco	61 –	W
Father Point	67 –	W 1	Nantucket	72 –	SW 3	Little Rock	67 –	SE 1	Salt Lake City	66 –	NW 4	San Diego	59 –	NW
Parry Sound	71 –	NW 1	Washington	72 –	SW 1	Nashville	68 –	NE 2	Helena	68 –	SW 3	Forth Worth	64 –	NW
				68 –	NE 4	Cleveland	72 –	E 1	Denver	68 –	NE 3	El Paso	58 –	E
			on	67 –	NE 4	Chicago	70 –	SE 1	Roseburg	68 –	N 1	Portland	60 –	NE

WETTERBERICHT
DER
DEUTSCHEN SEEWARTE

JAHRGANG 50, Nr. 238 VERLAGSORT HAMBURG Mittwoch, 26. August 1925

Mitteleuropäische Zeit — **Luftdruck** reduziert auf 0° Temperatur, Meeresspiegel und Schwere in 45° Breite — **Temperatur** in Celsius-Graden — **Windstärke** nach Beaufortskala (12 = Orkan) — **Wetter:** 00 bis 09 wolkenlos bis halb bedeckt; 10 bis 19 halb bis ganz bedeckt; 20 bis 29 Dunst oder Nebel; 30 bis 39 Schauer; 40 bis 49 Rieselregen; 50 bis 59 sonstiger Regen; 60 bis 69 Schnee; 70 bis 79 Graupel oder Regen und Schnee gemischt; 80 bis 89 Hagel; 90 bis 99 Gewitter — **Witterungsverlauf** seit der letzten Beobachtung: 0 = wolkenlos bis halb bedeckt, 1 = wolkig, 2 = anhaltend ganz bedeckt, 3 = Dunst oder Nebel, 4 = dichter Nebel, 5 = Schauer, 6 = Regen oder Rieselregen, 7 = Schnee, 8 = Graupeln oder Hagel, 9 = Gewitter — **Relative Feuchtigkeit:** 0 = 95 bis 100 %, 1 = 90 bis 94 %, 2 = 80 bis 89 %, 3 = 70 bis 79 %, 4 = 60 bis 69 %, 5 = 50 bis 59 %, 4 = 40 bis 49 %, 3 = 30 bis 39 %, 2 = 20 bis 29 %, 1 = 10 bis 19 %

GESTERN NACHMITTAG 2 UHR

DEUTSCHE STATIONEN	Uhrzeit	Luftdruck	Wind	Wetter	Temperat.	Luftdruck Charakter. u. Änder.	W	Sichtweite in km	Wolken (in Zehntel)	Rel. Feuchtigkeit	Seegang	Wolkenhöhe
Borkum	2	753.2	NNE 1	10	20	/ +1.0	1	10	8	8		7
Helgoland	2	1—	ENE 1	bed	—					8	1	
Arnswalde	2	533	ENE 2	16	19	+ 0.5	6	10	9	6		5
Bremen	2											
Hamburg	2	526	ENE 2	12	21	+ 0.5	6	10	7	5		5
Groß-Borstel	2											
Kiel	2	54.0	NE 1	11	18	/ 0	6	—	10	9		5
Warnemünde	2											
Swinemünde	2	51.9	ENE —	—	18	/ 0	6	4	10	9		3
Rügenwaldermünde	2											
Danzig	2	523	E 5	51	18	/ + 1.0	6	4	5	7		4
Königsberg	2	523	ESE 5	55	17	/ + 0.5	6	4	10	8		2
Memel	2	526	ESE 6	12	21	/ + 1.0	1	20	10	6		
Aachen	2	53.3	W 3	54	15	/ + 1.0	6	10	9	7		3
Hannover	2	52.4	NW 2	11	22	/ + 0.5	1	10	6	6		5
Magdeburg	2	51.9	NW 2	11	23	/ + 0.5	2	10	8	6		6
Dresden	2	51.6	NW 3	11	23	— 0	1	50	6	5		5
Berlin	2	52.3	WNW 1	00	22	/ + 0.5	1	4	4	6		6
Grünberg in Schles.	2											
Breslau	2	52.7	WNW 1	12	14	/ 0	1	50	6	6		6
Frankfurt a. M.	2	52.3	W 1	11	21	/ 0	1	50	7	5		5
Karlsruhe	2											
Friedrichshafen	2											
Bamberg	2											
München	2	52.6	NW 2	11	13	/ + 0.5	2	30	10	7		6
Kahler Asten 852	2	—	SSW 2	10	15	— 0	1	50	8	8		
Wasserkuppe (Rhön) 950	2	6										
Feldberg i. Taunus 801	2	6										
Brocken 1142	2	6										
Fichtelberg 1213	2	6	52.6	NW 2	12	/ + 0.5	1	70	8	8		6
Schauinsland 1600	2	6										
Höhen Höhenrauch 1892	2	6										
Zugspitze 2964	2	6										
Säntis 2500	2	5	58.0	NW 3	09	2	/	6	10	10	0	0
Sonnblick 3106	2	5										

Seehöhe in Metern

GESTERN ABEND 7 UHR

Uhrzeit	Luftdruck	Wind	Wetter	Temperat.	Luftdruck Charakter. u. Änder.	W	Sichtweite in km	Wolken (in Zehntel)	Rel. Feuchtigkeit	Niederschlag	Maximum	Seegang	Wolkenhöhe
7	754.3	N 1	10	19	— 0	1	20	8	—	0	—		4
7	7—	N 2	wolkig	—								1	
7	53.8	NNE 3	"	17	/ + 0.5	1	4	8	8	0.6	19		7
7	54.0	N 2	"	20	/ + 1.0	2	10	10	8	0	24		6
7	53.7	NNE 3	"	13	/ + 0.5	1	10	10	8	2	22		6
8	54.9	E 3	"	16	/ + 0.5	6	—	10	9	0.3	19		4
8	52.4	NNE 2	"	18	/ + 1.0	2	10	10	9	0	5		5
7	50.1	NNW 3	"	12	/ + 1.0	6	10	8	9	2	19		4
7	49.7	SE 3	bed.	18	/ + 0.7	1	—		—		19	1	—
7	52.2	SSE 1	"	18	/ 0	0	2	8	0	21	19		4
7	53.8	E 6	"	17	/ — 0.5	5	10	10	9	3	21		4
7	53.6	E 6	"	18	/ — 0.5	2	10	10	8	0		3	5
7	55.6	NW 4	"	16	/ + 1.0	5	10	10	9	4	19		3
7	54.6	WNW 1	"	15	/ + 1.0	3	0.05	8	9	3	24		4
7	53.0	NW 1	"	16	/ + 1.0	1	10	8	7	0	24		5
7	52.0	NNE 1	"	21	/ 0	1	20	7	6	1	24		6
7													
7													
7	51.3	NW 1	01	21	/ 0	0	4	4	6	0	25		6
7	52.0	WNW 2	00	21	/ 0	0	20	9	6	3	26		5
7	51.7	NE 1	10	20	0		4	5	8	0	26		6
7	53.8	W 1	52	18	/ + 0.5	5	50	8	7	4	22		5
7	54.3	SW 1	10	17	/ + 1.0	5	50	9	8	1	21		5
7	55.0	WNW 3	50	15	/ + 1.0	6	20	10	9	14	16		4
9	54.2	NW 2	11	17	/ + 1.0	1	50	10	8	0	24		3
7	53.5	WNW 1	11	16	/ + 0.5	2	20	10	7	0	20		5
7	—	NW 3	20	12	— 0	4	0.05	Nebel	0	8	15		0
7	6												
7	6												
7	6	NW 4	27	11	/ 0	6	0.2	Nebel	0	7	15		0
7	6	NE 2	11	13	— 0	1	50	4	9	0	17		1
9	6												
9	6	N 7	27	−1	+ 0.5	7	0.2	10	0	4.3	2		0
7	5	WNW 4	83	2	+ 1.0	6	0.05	10	0	4.0	5		0

Luftdruck der Bergstationen nicht auf Schwere und Meeresspiegel reduziert

KÜSTENSTATIONEN UND FEUERSCHIFFE

NACHMITTAG UND ABEND DES VORTAGES

2p: SSE 5 bed. Regen, Sicht 2 See 5
7p: " 6 " " " " "
2p: 753.6 NNW 4 WNW 6 Regen 18 Sicht 4 See 4
7p: 754.7 NNE 4 " " 18 " " "
2p:
7p: NW 4 See 4
2p:
7p:
2p: 757.5 NE 2 WNW 1 Temp. 16 Sicht 10 See 1
7p: 758.0 NE 2 " " 11 " 40 "
2p: 758.4 N 2 WSW 1 " 21 " 10 " 18°
7p: 758.4 " 2 " " 15 " 10 " 15°
2p: ENE 2 bed. See 1 W-T 17°
7p: N 3 " " " W-T 15°
2p: See 4 Regen, Sicht 4, 10 km W-T 12°
7p:
8p: 754.2 NE WNW 1 Temp. 10

HEUTE MORGEN

8a: NE 4 mäß. Regen See 4
11a:
8a: 755.8 NNE 3 WSW 1 Temp. 14 Sicht 10 km See 2
11a:
8a: ESE 3 bed. See 4
11a:
8a: N 3 See 3 schwach
11a:
8a:
11a:
8a: 759.0 N 2 WNW 1 Temp. 10 Sicht 4 km See 1
11a:
8a: 759.4 WNW 1 WSW 1 Temp. 13, 10 " 10 " 19°
11a:
8a: WNW 1 bed. See 2 W-T 16°
11a:
8a: ESE 1 wenig bewölkt See 2 Sicht 10 km W-T 18.6°
11a:
8a: ESE 1 wenig bewölkt Regenschauer See 2
11a:

HEUTE MORGEN 8 UHR

DEUTSCHE STATIONEN	Uhrzeit	Luftdruck	Wind	Wetter	Temperat.	Luftdruck Charakter. u. Änder.	W	Sichtweite in km	Wolken (in Zehntel)	Rel. Feuchtigkeit	Niederschlag	Minimum	Seegang	Wolkenhöhe
Borkum	8	7—	NNE 2	"	17	/ + 0.5	2	10	10	—	2.6	—	—	6
Wilhelmshaven	8	52.7	NW 1	"	16	/ + 0.7	0	10	10	9	2	14		5
Helgoland	8	51.0	NNW 3	bed.	16								1	
Arnswalde	8	49.8	W 3	"	16	/ + 0.5	6	10	5	9	6	14		4
Bremen	8	52.1	NW 3	"	14	/ + 1.0	6	4	10	9	2	15		4
Hamburg	8	52.2	NNW 4	"	15	/ 0	6	4	10	9	7	15		4
Groß-Borstel	8		NW 4	"	15	— 0	6	4	10	9	10	15		4
Kiel	8	52.8	NW 4	"	16	— 0	6	—	10	0	13	15		6
Warnemünde	8	52.9	NE 5	"	15	/ — 1.0	6	10	9	8	3	—	1	5
Swinemünde	8	51.8	ENE 1	"	17	/ + 1.0	6	4	10	9	2	16		2
Rügenwaldermünde	8	51.9	E 2	bed.	16	/ + 0.8	—	—		5		14	1	—
Danzig	8	52.2	NE 2	bed.	17	/ + 0.5	6	4	10	9	0	17		3
Königsberg	8	51.1	ENE 4	"	15	/ 0	6	0.6	10	9	0.4	15		1
Memel	8	51.8	E 5	"	14	/ — 0	2	20	10	8	0		1	2
Aachen	8	51.—	WSW 3	"	15	/ + 1.0	6	10	10	9	5	16		2
Lüdenscheid	8	52.7	NNW 1	"	15	/ + 1.0	6	0.2	10	9	0.6	15		4
Hannover	8	52.1	W 3	"	15	/ + 1.0	6	20	10	9	12	15		4
Magdeburg	8	51.7	WNW 4	"	16	/ + 0.8	3	10	4	8	0.1	15		5
	8													
Dresden	9	—	NNW 4	"	16	/ + 1.0	3	30	10	8	2	15		6
Berlin	8	52.1	WNW 1	"	17	/ + 0.5	—	4	10	8	0	16		5
Grünberg i. Schles.	8	51.8	WSW 1	"	15	/ + 1.0	4	2	9	9	0	17		4
Breslau	8	51.8	NW 1	"	16	/ + 0.5	1	2	4	9	6	16		4
Frankfurt a. M.	8	52.1	WNW 1	"	17	/ + 0.5	2	10	9	8	1	17		5
Karlsruhe	7	52.—	W 1	"	16	/ — 0	6	10	10	9	0	15		4
Friedrichshafen	8	52.—	NNW 4	"	14	/ + 1.0	6	10	10	9	1	14		4
Bamberg	8	52.3	NW 2	"	17	/ + 1.5	1	50	9	8	0	15		3
München	8	52.1	NNW 2	"	14	/ + 1.0	6	4	10	9	0	13		2
Kahler Asten 858	8	—	W 5	"	11	— 0	6	0.05	Nebel	9	3	11		0
Wasserkuppe (Rhön) 950	8	6	NNW 4	"	10	/ + 1.5	6	0.05	"	9	13	10		0
Feldberg i. Taunus 801	8	6	NNW 4	"	12	/ + 1.0	6	0.05	"	9	2	11		2
Brocken 1142	8	5	NNW 3	"	12	/ 0	9	0.2	Nebel	9	20	9		0
Fichtelberg 1213	8	5	NNW 3	"	12	/ + 1.0	6	0.05	"	9	9	8		0
Schauinsland 1600	7	6												
Höhen Höhenrauch 1892	7	6												
Zugspitze 2964	8	5	W 3	"	6	/ + 1.5	6	0.05	10	9	33	7		0
Säntis 2500	8	5	W 7	"	5	/ + 1.0	6	0.05	10	9	9	1		0
Sonnblick 3106	8	5												

Seehöhe in Metern

Luftdruck der Bergstationen nicht auf Schwere

Nachdruck und Verwertung für öffentliche Vorhersage verboten!

Mittwoch, den 26. August 1925

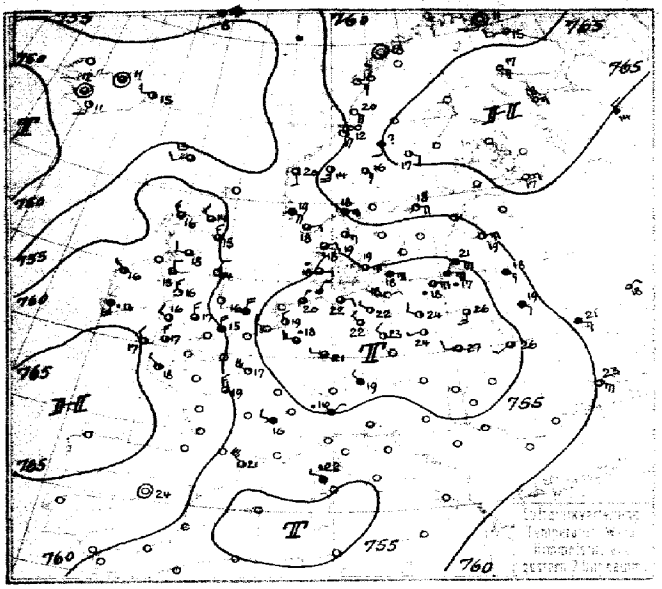

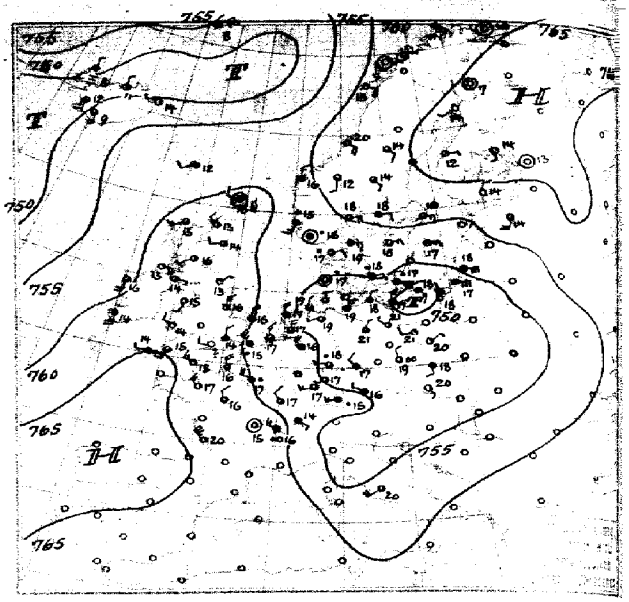

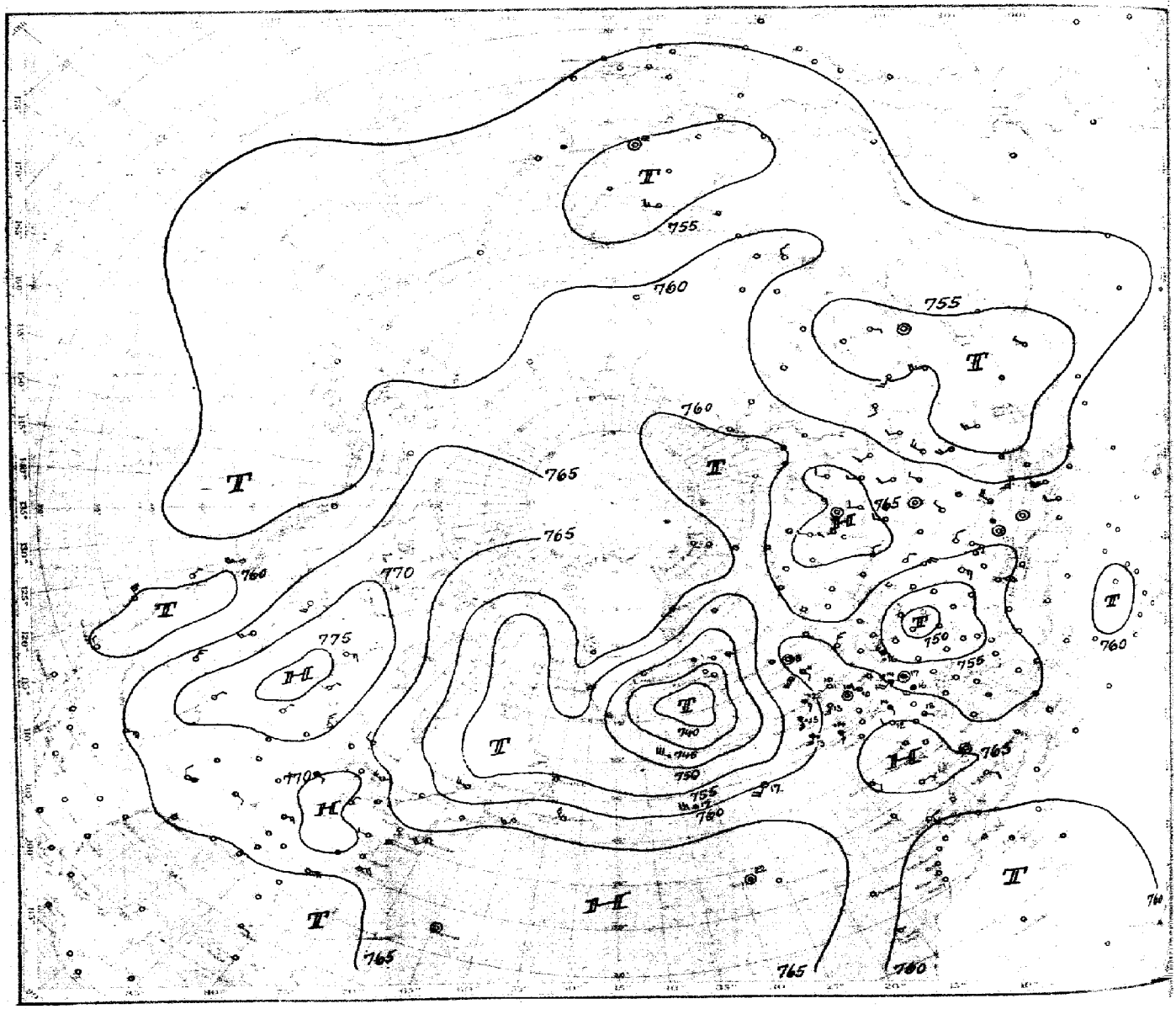

Luftdruck, Temperatur, Wind, Himmelszustand der nördlichen Halbkugel
vom Mittwoch, d. 26. August morgens.

EWARTE

Jahrgang 50 Nr. 238

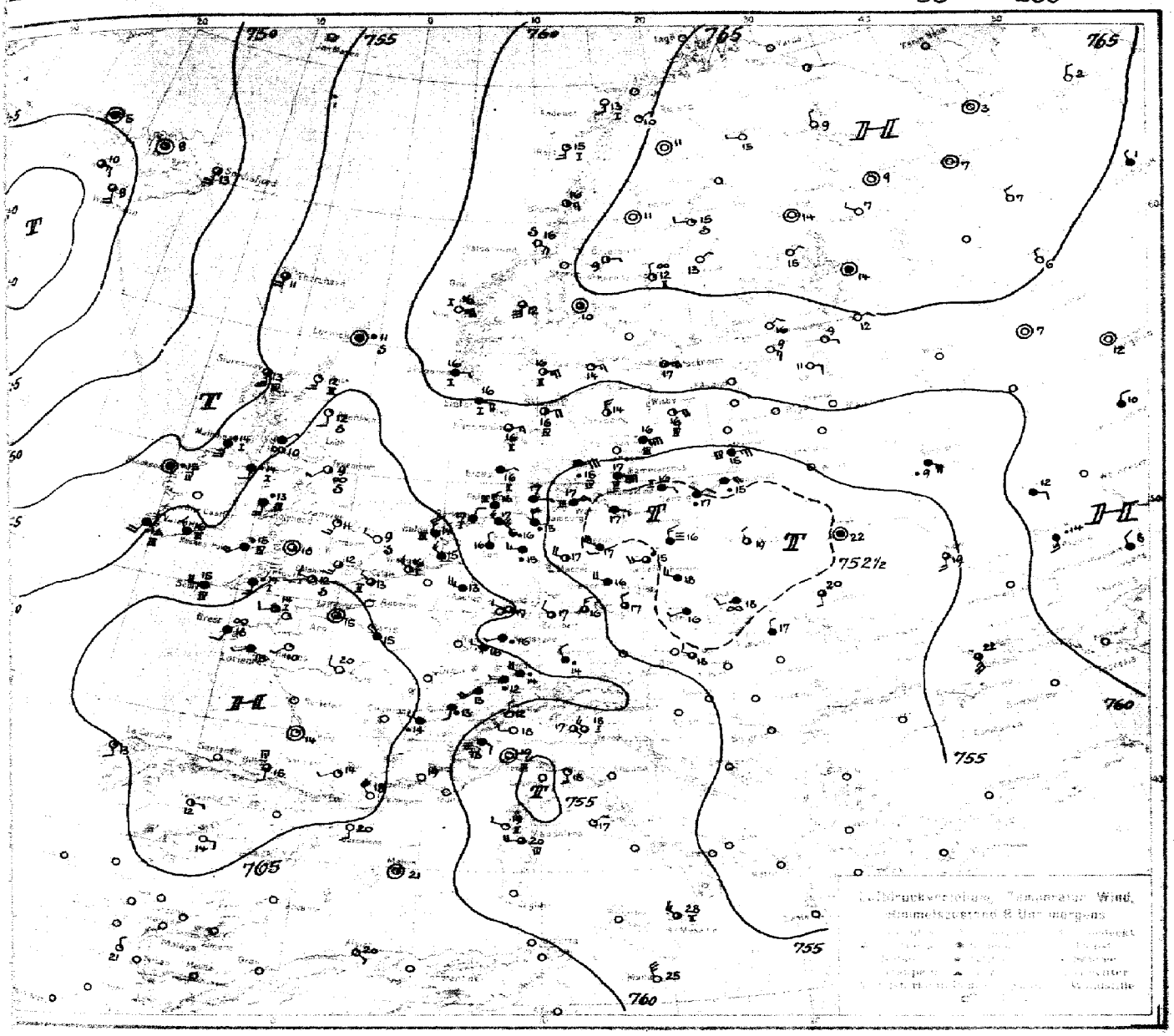

ÜBERSICHT 8 Uhr morgens. Mittwoch, den 26. August 1925.

Das Tiefdrucksystem, das gestern über ganz Mitteleuropa ausgebreitet war, ist ostwärts gezogen, nachdem ein starkes ...gebiet von Westen her nachdrängte. Ueber der mittleren Ostsee hatte sich der tiefe Druck gestern abend vertieft, so daß ...der Nordseite des Wirbels eine sehr kräftige Ostströmung entstand, dann feuchte Luft bis nach Nordwestdeutschland an... ...rende erhebliche Niederschläge brachte. Die Niederschläge halten heute im Ostseegebiet an. Ein Gewitterzug scheint ...ts an der Nordseite der Deutschen Mittelgebirge ostwärts geschritten zu sein, er trat gestern abend in Hannover und ...s 2 Uhr in Schlesien in Erscheinung. Ueber den britischen Inseln tritt erneut Druckfall auf und über der irischen See über der Westküste Irlands liegen Regenfronten.

...SICHTEN AN DER DEUTSCHEN KÜSTE für Donnerstag, d. 27. August 1925.

...EL: Abflauende, nach westlichen Richtungen rechtdrehende Winde, vorübergehendes Aufklaren, später erneut Trübung und Niederschläge.

(Ww. Swinemünde:) In Böen starke nach Nordwest drehende Winde, zeitweise etwas aufklarend, Niederschläge, leichte Abkühlung.

(Ww. Königsberg:) Frische nördliche Winde, allmählich Aufklaren, Aufhören der Niederschläge, mäßig kühl.

Heute morgen 9³⁰ am. Ww. Königsberg: Gefahr erneut stark auffrischender nordöstlicher Winde. Signalball.

Dr. Timmerer.

...burg. Deutsche Seewarte Hopfner Abt. III Georgii

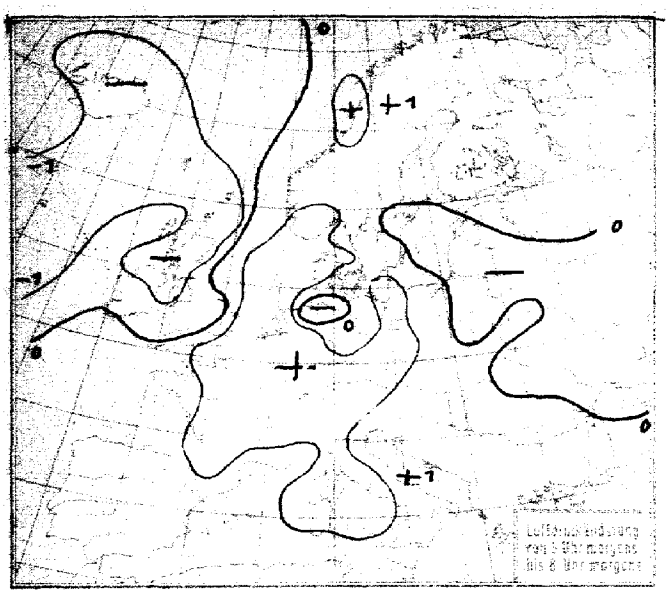

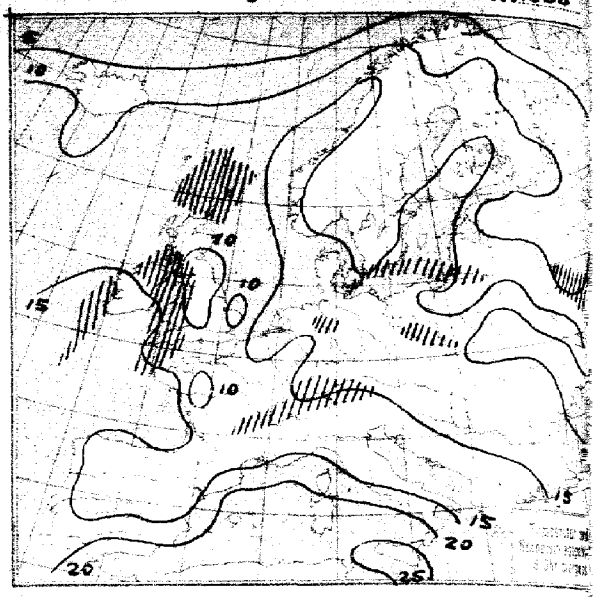

NACH AUFZEICHNUNGEN DER REGISTRIERAPPARATE ZU HAMBURG SEIT GESTERN 8 UHR MORGENS (M. E. Z.)

STUNDE		9	10	11	12m	1	2	3	4	5	6	7	8	9	10	11	12n	1	2	3	4	5	6	7
Thermograph		16.3	16.6	18.5	20.1	21.3	21.5	20.8	20.5	19.5	18.3	18.5	17.8	16.7	16.5	16.3	15.7	16.5	16.3	15.8	16.5	15.3	15.3	15.3
Barograph		48.3	48.0	48.9	48.7	48.5	48.3	48.4	48.3	48.6	48.7	50.0	50.4	50.7	51.0	51.2	51.2	51.2	51.4	51.5	51.5	51.5	51.4	51.4
Anemograph	Richtung	ENE	NE	NE	ENE	ENE	ENE	NE	NNE	NE	NE	NNE	NNE	NNE	N	N	N	N	N	N	NNW	NNW	NNW	NW
	m. p. S.	2.2	3.0	3.1	3.8	3.5	3.1	3.6	4.1	4.2	4.0	3.6	3.2	3.1	3.2	3.0	3.4	3.0	3.9	4.0	4.3	4.8	6.5	6.7
Regenmesser										mout registriert.														
Sonnenscheindauer in Min.		-	5	25	50	60	20	5	-	-	-	-	-	-	-	-	-	-	-	-	-	-	-	-

AUFSTIEGE

STATION Wind in m./S.	Seehöhe	Zeit	Boden	200	500	1000	1500	2000	2500	3000	3500	4000	4500	5000	Bemerkungen
						Gestern nachm. u. abend.									Sichtw. bis Km
Lindenberg	122 m	2p	WNW 4	-	W 5	800 W 5 S. 4	1000 WSW 6	1400 WSW 5	2500 WSW 6	ü. bew.					" " 20 "
Holyhead		"	-	NNE 6	NW 2	Stille	NW 5								
Sandhurst		"	-	W 3	NNW 5	NNW 4	NW 2								
Friedrichshafen	400 m	6p	W 2		W 6	800 W 9									" " 8 "
						Heute morgen.									
Hela		8a	NNW 3	NW 12	NW 13	NW 18									" " 50 "
Pawlowitz		"	NNW 3	W 7	W 11	W 7	SW 8	SSW 10	-	SW 8	-	SSW 6	strm gew.		" " 50 "
Kasdangen		"	N 1	N 9	S 4	S 8	SW 8	S 8	strm	bew.					" " 20 "
Warschau		"	NNW 1	-	SSE 5	S 5	SW 7	SSW 8	-	SSW 10	ü. str.				" " 1 "
Helder		"	NNW 9	NNE 14	NNE 12	ni.									" " 20 "
De Bilt	25 m	"	NW 5	NW 5	NW 6	str. str.	bew.								" " 20 "
Skudesnäs		"	-	SW 6	SW 5	SW 9									
Sandnes		"	-	SW 6	SW 8	-	SW 7								
Cranwell		"	SSW 6	SW 5	SW 5	SW 7	ü. SW								" " 4 "
Felixstowe		"	-	WNW 4	NNW 6	NNW 6									
Farnborough		"	-	SW 2	SW 8	SW 4	W 7	NW 9							
Crogen		"	SSW 5	SW 7	-	WSW 7	W 6	NW 12	bew.						" " 40 "
Calshot		"	W 3	-	-	SW 7	-	W 6	WNW 9	SW bew.					" " 50 "
Tours		6a	-	-	NW 8	NW 7	NW 8	NW 9							
Lyon		"	-	-	NW 10	NW 10	NW 14	N 14							
Genua		8a	Stille	-	-	NW 8	-	NW 7	-	-	-	NW 9			" " 10 "
Rom		"	NE 1	-	NW 4	-	NW 8	-	NW 12	ü.					" " 50 "
Karlsruhe	130 m	"	SW 2	NNW 6	NNW 7	800 NW 8									" " 10 "
Dresden		6a	NNW 4	NNW 5	NNW 7	NNW 8	NW 8	NW 9	mi. NW	grstr.					" " 10 "
Leipzig		7a	NW 5	NNW 7	NNW 11	NNW 9	strm								" " 10
Hessaw		8a	NNW 5	W 7	NNW 13	NNW 14									" " 2 "
Lindenberg	122 m	9a	WSW 4	WNW 9	NNW 10	NNW 12	NNW 12	NNW 11	NNW 10	NNW 9	str.	grstr.			" " 50 "
Lindenberg	122 m	6a	W 6	NW 9	NNW 10	NNW 12	NNW 14	NNW 11	NNW 10	NNW 10	str.	grstr.			" " 50 "
Friedrichshafen	400 m	7a	-	-	W 5	W 13	W 15	N 14	NW 14						" " 10 "
Pawlowitz		6a	ENE 3	-	E 2	E 2	E 2	E 1	-	ENE 1	-	ENE 1	-	NE 1	
										ENE 1	NE 2	NE 1	NE 1	NNE 1	

Mittwoch, den 26. August 25

MORGEN

STATION	Luftdruck	Wind	Wetter	Temperat.	Luftdruck Charakter u. Änder.	W	Stärke in km	Wolken (in Zehntel)	Rel. Feucht	Niederschlag	Minimum	Seegang
Rochefort												
Bayonne	67.8	S 1		11	15	— 0		20				
Bordeaux	67.3	Stille		01	14	/ + 1.0		20				
Clermont												
Dijon												
Calais	69.5	NW 1		11	13	/ + 1.0						
Brest	65.6	SSW 2		25	18	— 0		4				
Paris	65.1	NW 1		11	13	/ + 1.0		10				
Perpignan	65.5	NW 6		01	18	/ + 0.5		>50				
Rennes	66.8	SW 1		01	10	/ + 0.5		10				
Straßburg	61.0	WNW 1		11	16	/ + 0.5		10				
Toulouse	67.8	WSW 1		01	14	/ + 1.0		20				
Tours	67.0	WNW 2		01	12	/ + 1.0		4				
Ajaccio	68.0	WNW 1		01	15	/ + 1.0		10				
Le Havre	65.5	Stille		11	15	/ + 0.5		20				
Marignane	60.1	NW —		—	19	/ + 0.5		—				
Nancy												
Lerwick	59.3	Stille		40	11	\ — 1.0	2	10				
Renfrew	58.8	NE 1		29	10	\ — 1.0	3	1				
Cranwell	63.8	SSW 3		02	11	\ — 0.5	0	4				
Scilly	63.2	W 4		15	15	/ + 0.5	4	20				
Wick	58.6	S 3		01	12	\ — 1.5	0	50				
Malinhead	55.5	S 5		50	14	\ — 1.0	6	20				
Tynemouth	61.9	SW 1		26	9	— 0	3	1				
Pembroke	61.7	SW 4		47	16	\ — 0.5	0	1				
Roches Point	61.1	WNW 3		11	16	— 0	6	2				
Croydon	64.5	SSW 3		02	12	/ + 0.5	0	10				
Aberdeen	60.0	SSE 2		01	12	\ — 1.0	8	20				
Valentia	59.6	SSW 4		50	16	/ 0	6	10				
Plymouth	64.1	SSE 3		55	14	/ + 0.5	6	4				
Guernsey	65.3	WSW 2		12	14	/ + 0.5	0	>50				
Stornoway	58.0	SSE 5		11	13	\ — 1.5	1	20				
Holyhead	60.7	S 4		57	13	\ — 1.0	6	10				
Donaghadee	59.5	S 2		56	14	\ — 1.0	6	50				
Yarmouth	63.9	WNW 1		01	9	/ + 1.0	0	10				
Blacksod	55.5	Stille		59	15	\ 0	6	20				
Calshot	64.9	WNW 2		01	12	/ + 1.0	9	50				
Thorshavn	56.6	S 4		11	11	\ — 1.5	1	20				
Seydisfjord	47.5	S 4		11	13	\ — 1.5	1	20				
Acureyri	45.4	Stille		16	9	\ — 1.5	5	20				
Isafjord	46.2	"		13	5	\ — 1.5	6	20				
Reykjavik	41.4	E 3		16	10	\ — 0.5	1	50				
Vestmannö	42.7	SSE 4		16	9	\ — 1.0	6	20				
Alexandrovsk												
Archangelsk	66.5	Stille	wolkenl.		7	/ + 3						
Ust-Zylma	66.6	NNE 1	"		2	/ + 1						
Matochkin-Sharr												
Dickson												
Petersburg	64.8	ENE 2	wolkenl.		12	/ + 0.3						
Tscherdyn												
Moskau												
Kasan	61.7	NW 2	wolkenl.		7	/ + 0.2						
Kiew	54.9	S 3	¾bed.		15	\ — 0.3						
Ufa	68.1	NE 4	"		9	\ — 0.2						
Saratow												
Orenburg	52.4	WNW 4	bew.		12	\ — 0.2						
Odessa	67.9	SSE 5	¾ bed.		22	\ — 1.4						
Sewastopol												
Astrachan	59.6	WNW 3	bed.		17	/ + 1.5						
Emba												
Batum												
Baku												
Tobolsk	57.3	W 2	bed.		6	/ + 0.1						
Omsk	58.0	NW 4	"		12	/ + 1.9						
Tashkent												
V. Imbatskoe												
Tomsk												
Irkutsk	62.4	SE 1	wolkenl.		8	/ + 0.4						
Jakutsk												
Wladivostok	66.1	Stille	Smut		22	/ + 0.4						
Tanger	60	N 1	wolkenl.		21							
Agadir												
Bou Denib												
Oran												
Algier	64	SE 1	¼bed.		20							
Setif												
Tunis												
Aleppo												
Beyruth												

NORD-AMERIKA 2 UHR NACHTS

	Luftdr.	Wind		Luftdr.	Wind		Luftdr.	Wind		Luftdr.	Wind		Luftdr.	Wind
Johns	761	NW 3	La Paz	771	NE 3	Bermuda	758	Stille	Duluth	772	NW 3	Tatoosh	762	S 5
ey	61	SW 3	Edmonton	60	SE 3	Key West	63	E 4	Huron	—	N 1	San Francisco	60	W 5
er Point	68	W 3	Nantucket	63	SW 4	Little Rock	66	E 1	Salt Lake City	64	NW 3	San Diego	60	W 1
Sound	67	W 3	Washington	69	W 1	Nashville	67	NE 3	Helena	64	S 3	Forth Worth	68	NW 2
River	54	W 2	Hatteras	65	NE 3	Cleveland	69	N 1	Denver	72	N 1	El Paso	69	NE 6
	74	N 1	Charleston	65	NE 4	Chicago	65	E 1	Roseburg	62	NW 1	Belle Isle	—	—

STATION	GESTERN NACHMITTAG Luftdruck	Wind	Wetter	Temperat.	W	Sichtweite in km	GESTERN ABEND Luftdruck	Wind	Wetter	Temperat.	W	Sichtweite in km	Niederschlag	Maximum oder Minimum der Temperatur
Wien														
Zürich	55.8	W 2	11	15	5	50								
Bern	55.4	W 2	11	15	5	4	58.6	WSW -	—	14	6	10		
Genf							59.9	SE 1	11	14	7	750		
Lugano	62.5	NE 1	55	16	6	4								
Helder							56.2	NNW 4	11	17	2	10	0	II
Vlissingen	54.2	WNW 3					58.1	NNW 3	12	17	1	20	0.6	II
Utrecht	64.-	NNW 2					55.0	N 4	15	17	7	4	4	20
Kopenhagen	55.0	ENE 5	11	19	2	20	55.1	ENE 2	50	18	6	20	5	I
Skagen	56.2	E 3	16	19	5	10	56.4	E 3	13	19	2	10	1	III
Hanstholm	55.4	ENE 2	30	18	6	20	56.4	ENE 2	35	17	5	50	6	II
Thorshavn	55.2	E 1	40	18	6	50	55.0	Stille	40	17	6	50	∞	I
Hammershus	53.1	E 5	11	18	3	20	51.4	E 7	44	17	6	10	0	VI
Abisko														
Haparanda							65.8	SW 1	01	14	0	750	0	18
Stensele														
Oestersund	64.6	S 2	11	7	7	20	64.4	SE 2	11	14	1	750	0	17
Hernösand	64.8	ESE 2	01	17	1	750								
Sårna	61.4	SE 3	11	16	2	750	61.4	SE 1	10	14	2	750	0	16
Karlstad							61.7	E 2	11	18	1	-	0	21
Stockholm	61.7	E 4	00	18	1	50	62.1	E 3	12	16	1	10	0	18
Jonköping							58.3	ENE 3	11	18	1	50	0	20
Wisby							58.2	ENE 3	00	17	0	750	0	W
Kalmar							55.9	E 5	54	18	5	-	0.1	II
Gällivare	63.8	SE 2	01	17	0	750	64.2	W 1	00	16	0	750	0	22
Karlshamn														
Bjuröklubb	66.2	SSE 2	01	18	0	750	65.6	S 1	01	13	0	750	0	6
Quade Hook														
Spitzbergen							58.4	SSE 3	00	5	1	2	0	-
Ingö							63.1	SE 1	12	11	0	750	0	5
Valdersund	58.8	SE 4	22	12	0	50	60.0	SE 4	01	20	0	50	0	5
Kinn	57.9	SSE 1	10	20	1	750	59.5	W 3	12	16	1	750	0	I
Lister	56.1	ENE 1	16	18	7	0.05	57.7	Stille	57	15	6	20	40	I
Bären-Insel	61.3	W 4	27	9	3	1	61.5	NW 1	19	8	4	0.2	∞	I
Andänes	63.0	Stille	00	18	4	750	63.0	Stille	01	15	0	750	0	5
Röst	62.3	ESE 3	01	16	0	750	61.8	ESE 4	01	15	0	750	0	5
Jan Mayen	56.9	WE 7	11	8	2	20	54.0	NE 6	11	8	2	50	2	IV
Färder	59.9	ENE 5	11	17	2	750	59.5	ENE 4	10	18	2	750	0	II
Vardö	63.7	Stille	01	11	0	750	63.7	Stille	01	10	0	750	0	5
Brönnö	61.9	SE 4	00	20	0	750	61.8	E 3	01	20	0	50	0	-
Utsire	57.4	ESE 4	11	19	1	750	58.0	SSW 3	51	15	6	20	4	I
Dombas	60.3	S 5	00	14	0	750	61.7	S 1	12	12	1	750	∞	—
Helsingfors							64.3	NNE 2	01	14	0	750	0	18
Vasa							65.1	Stille	01	13	0	10	0	22
Kuopio							65.7	S 1	01	14	0	20	0	18
Dorpat														
Riga	60.2	E 5	02	19	1	50	59.8	E 4	11	17	1	20	0	20
Warschau	52.0	S 3	11	16	1	20								
Lemberg	54.7	SW 1	12	26	1	20								
Pinsk	56.3	SE 2	11	19	2	2								
Wilna	57.7	SE 3	11	18	2	-								
Krakau	52.4	W 3	11	27	1	750								
Posen	53.0	WNW 3	11	24	1	20								
Prag							51.2	WNW 2	21	19	1	2	0	26
Eger														
Preßburg							51.4	SE 1	11	20	1	20	40	26
Kaschau							53.1	W 3	02	23	9	10	2	27
Olmütz							51.2	S 2	12	18	1	50	0	24
Budapest														
Belgrad														
Serajewo														
Agram														
Sofia														
Athen														
Korfu														

STATION	GESTERN NACHMITTAG Luftdruck	Wind	Wetter	Temperat.	W	Sichtweite in km	GESTERN ABEND Luftdruck	Wind	Wetter	Temperat.	W	Sichtweite in km	Niederschlag	Maximum oder Minimum der Temperatur
Turin														
Genua														
Livorno														
Ancona														
Maddalena														
Mesaina														
Tarent														
Venedig														
Rom							56.9	SW 4	13	20	1	10		
Malta														
Madrid	62-	Stille	00	24	-	-								
La Coruña	68-	NNE 2	Regen	17	-	-								
Mahon														
Malaga														
Horta														
Rochefort														
Bayonne	64.2	NW 6	11	17										
Bordeaux							61.4	NW 7	01	20		6		
Clermont							61.8	Stille	11	15		20		
Dijon							59.2	NW 2	11	17		2		
Calais							60.0	NW 5	50	15		20		
Brest	63.8	—	—	18	-	-								
Paris	59.-	WNW 5	½ bd.	17			60.5	WNW 4	50	17	-	4		
Perpignan														
Rennes							64.0	NW 3	11	17		20		
Straßburg							56.5	WSW 3	11	17		20		
Toulouse														
Tours	61.5	WNW 3	11	19	-	20	63.4	NNW 2	11	16	-	10		
Ajaccio	56.9	WNW 1	51	22	-	—								
Le Havre							62.0	NNW 4	11	16	-	10		
Marignane	56.2	—	11	20	-	0.5	62.2	NW 5			-	50		
Nancy														
Lerwick	61.1	W 2	11	18	1	50	60.3	WNW 2	10	13		50		
Renfrew							61.4	WNW 2	01	16	1	50		
Cranwell							61.8	N 3	00	16	2	50		
Scilly	64.1	NW 2	11	17	0	50	64.3	W 1	11	15	1	50		
Wick	64.0	NW 2	11	14	1	750	61.5	NW 2	01	13	0	50		
Mailnhead							61.2	E 4	01	13	0	750		
Tynemouth	60.8	NNE 2	06	14	7	50	61.3	NE 1	01	15	0	50		
Pembroke	62.9	WNW 2	02	16	2	50	63.2	WNW 2	02	14	2	750		
Roches Point	64.1	SW	11	13	1	50	63.5	SW 3	11	16	5	50		
Croydon	60.0	NNW 4	11	15	2	10	62.1	N 2	11	14	0	10		
Aberdeen	59.9	NNW 3	11	15	1	20	61.3	WSW 2	01	14	-	-		
Valentia	62.0	SSE 4	53	13	6	20	61.1	SSE 1	10	14	6	10		
Plymouth	62.6	WNW 3	01	17	0	750	63.6	SSW 2	10	16	1	750		
Guernsey							63.5	WNW 3	02	15	0	50		
Stornoway	60.5	NW 3	11	16	1	50	64.6	SW 3	11	13	1	20		
Holyhead	62.6	NNW 3	00	16	1	50	62.8	SSW 1	01	15	0	750		
Donaghadee	62.3	N 2	12	15	1	50	62.3	E 1	00	14	0	50		
Yarmouth	63.7	N 4	11	16	6	10	63.6	N 4	11	15	1	10		
Blacksod	60.8	WNW 1	01	16	1	750	59.1	S 4	11	16	1	750		
Calshot							62.3	W 2	—			—		
Thorshavn	57.0	WSW 2	11	13	2	750	58.7	WSW 2	09	12	1	-		
Seydisfjord							60.0	W 1	10	14		50		
Acureyri	61.6	Stille	10	11	2	50	59.1	N 1	01	11	0	2		
Isafjord							61.8	N 1	21	8	2	20		
Reykjavik	61.6	Stille	12	12	0	50	59.1	S 3	11	12	1	20		
Vestmannö	62.8	S 2	02	11	0	2	60.4	SSE 4	13	7	5	20		
Archangelsk	64.5	E 2	¾ bd.	15										
Ko—	66.1	E 2	00	18										
Ust-Zylma	66.4	WSW 3	½ bd.	5			66.7	N 3	00	4				
Petersburg	65.5	E 3	00	17			65.8	E 2	00	12				
Schenkursk	65.2	N 2	bd.	19			64.1	WNW 1	½ bd.	10				
Kiew	63.0	NE 2	¾ bd.	18			57.8	E 3	¾ bd.	20				
Odessa	60.9	SE 5	½ bd.	23			60.0	SSE 4	00	21				

SCHIFFSMELDUNGEN

Datum	Zeit	Breite	Länge v. Gr.	Luftdruck	Wind	Wetter	Temper. Luft	Temper. Wasser	W	Sichtweite in km	Wolken (in Zehntel)	Seegang	Dünnung aus
25. Aug.	8 a	53.7	37.5 w	52	SSW 4	13	10	10	1	750	9	1	SW
"	"	48.8	22.5 w	70	WSW 4	26	16	16	2	50	6	0	SW
"	"	43.0	41.1 w	66	WNW 4	11	18	20	3	50	10	0	NW
"	"	52.6	49.6 w	47	NW 7	10	10	11	d	50	8	3	NW
"	2 p	49.0	26.7 w	67	WSW 4	06	16	15	3	50	3	1	W
"	"	53.5	38.3 w	50	WNW 7	11	12	11	5	50	7	3	NW
"	"	49.1	29.3 w	61	SW 4	25	17	16	-	10	Nebel	—	—
"	7 p	55.0	32.7 w	46	WSW 5	13	15	10	5	750	8	1	SW
"	"	51.1	36.2 w	47	WNW 6	11	14	12	1	50	8	4	NW
"	"	34.4	37.6 w	64	WNW 5	11	21	22	1	20	6	7	W
"	"	48.1	29.3 w	59	W 5	10	18	17	2	50	7	6	W
"	"	58.7	3.6 E	59	SE 2	45	16	16	6	10	5	1	E

Datum	Zeit	Breite	Länge v. Gr.	Luftdruck	Wind	Wetter	Temper. Luft	Temper. Wasser	W	Sichtweite in km	Wolken (in Zehntel)	Seegang	Dünnung aus
24. Aug.	2 a	47.3	32.4 w	60	W 2	11	17	18	1	50	6	1	SW
"	"	54.7	33.6 w	48	WNW 6	00	10	11	6	50	3	1	NW
"	"	48.0	29.2 w	61	WSW 4	00	17	16	-	50	—	2	—
"	"	48.5	23.1 w	60	SW 4	00	17	16	0	750	1	1	NW
"	"	55.1	29.6 w	45	W 3	30	11	10	5	50	4	1	NW
"	"	58.0	6.0 E	59	ENE 3	51	16	15	6	20	10	1	NW
"	Kn	58.2	3.5 E	59	SSW 2	16	14	14	6	50	9	1	NW
"	"	53.3	21.3 w	48	NW 8	11	10	10	2	50	9	1	NW
"	"	56.4	27.0 w	46	WNW 5	11	11	11	5	750	9	2	NW
"	"	47.9	26.2 w	60	WSW 4	00	19	18	1	20	3	1	NW
"	"	43.4	41.4 w	64	N 2	00	21	21	0	50	1	1	NW
"	"	47.1	28.0 w	61	WNW 3	12	18	17	1	50	9	1	NW

WETTERBERICHT
DER
DEUTSCHEN SEEWARTE

JAHRGANG 50, Nr. VERLAGSORT HAMBURG Donnerstag, den 27. August 1925

Mitteleuropäische Zeit — **Luftdruck reduziert auf 0° Temperatur, Meeresspiegel und Schwere in 45° Breite — Temperatur in Celsius-Graden — Windstärke** nach Beaufortskala (12 = Orkan) — **Wetter:** 00 bis 09 wolkenlos bis halb bedeckt; 10 bis 19 halb bis ganz bedeckt; 20 bis 29 Dunst oder Nebel; 30 bis 39 Schauer; 40 bis 49 Rieselregen; 50 bis 59 sonstiger Regen; 60 bis 69 Schnee; 70 bis 79 Graupel oder Regen und Schnee gemischt; 80 bis 89 Hagel; 90 bis 99 Gewitter — **Witterungsverlauf seit der letzten Beobachtung:** 0 = wolkenlos bis halb bedeckt, 1 = wolkig, 2 = anhaltend ganz bedeckt, 3 = Dunst oder Nebel, 4 = dichter Nebel, 5 = Schauer, 6 = Regen oder Rieselregen, 7 = Schnee, 8 = Graupeln oder Hagel, 9 = Gewitter — **Relative Feuchtigkeit:** 0 = 95 bis 100 %, 1 = 90 bis 94 %, 2 = 80 bis 89 %, 3 = 70 bis 79 %, 4 = 60 bis 69 %, 5 = 50 bis 59 %, 4 = 40 bis 49 %, 3 = 30 bis 39 %, 2 = 20 bis 29 %, 1 = 10 bis 19 %

GESTERN NACHMITTAG 2 UHR

DEUTSCHE STATIONEN	Uhrzeit	Luftdruck	Wind	Wetter	Temperat.	Luftdruck Charakter. u. Änder.	W	Seehöhe in Meter	Wolken (in Zehntel)	Rel. Feuchte	Seegang	Wolkenhöhe
Borkum	2	753.7	NW 5	11	16	⟋ + 1.6	2	10	10 mi	8	I	5
Helgoland	2	–	N 3	½bed	–							
Altenwalde	2	58.3	NW 4	11	19	⟋ + 0.5	1	20	1 str cu	6		5
Bremen	2											
Hamburg	2	57.0	N 5	51	16	⟋ + 1.0	6	10	10 mi	9		4
Kiel	2	58.1	N 4	13	15	⟋ + 1.0	6	–	10 str	8		6
Warnemünde	2	58.1	E/E 2	16	18	⟋ + 1.0	6	4	9	9		2
Swinemünde	2	58.1	E/E 2	16	18	⟋ + 1.0	6	4	9	9		2
Rügenwaldermünde	2											
Danzig	2	52.9	NE 2	11	17	⟋ + 0.5	6	2	10 mi	9		4
Königsberg	2	53.5	NE 4	16	15	⟋ 0	6	4	10 mi	9		3
Memel	2	58.1	E 4	12	16	⟋ + 0.5	2	20	10 cu mi	7		–
Aachen	2	63.4	NW/W 4	10	16	⟋ + 1.0	2	50	8 6 cu mi	7		4
Sonnenberg	2											
Hannover	2	57.0	NW/W 5	51	18	⟋ + 0.5	6	20	10 mi	9		3
Magdeburg	2	54.4	NW/W 4	41	17	⟋ 0	6	4	10 mi	9		4
Dresden	2											
Berlin	2	59.4	NW/W 6	16	16	⟍ – 0.5	6	50	10 6 cu str	9		6
Grünberg i. Schles.	2	52.2	W 1	41	17	— 0	6	2	10 6 str	9		3
Breslau	2											
Frankfurt a. M.	2	52.5	NW 2	11	19	~ 0	6	50	9 5 cu str cu	7		5
Karlsruhe	2	61.8	W 3	11	16	⟋ + 1.5	6	50	9 5 str cu	7		4
Friedrichshafen	2											
Bamberg	2											
München	2	59.5	W 3	45	17	⟋ + 0.5	5	10	10 5 cu str	7		3
Kahler Asten 842	2	–	W 8	27	11	— 0	6	0.1	Nebel	0		0
Feldberg (Baden) 950	2	6										
Feldberg i. Taunus 801	2	6										
Brocken 1142	2	6										
Fichtelberg 1213	2	655.3	NW 3	27	10	~ 0	4	0.05	Nebel	0		0
Schneekoppe 1605	2	6										
Feldberg i. Schwarzw. 1497	2	6										
Zugspitze 2964	2	5										
Säntis 2500	2	6										
Sonnblick 3106	2	5										

Seehöhe in Metern

GESTERN ABEND 7 UHR

DEUTSCHE STATIONEN	Uhrzeit	Luftdruck	Wind	Wetter	Temperat.	Luftdruck Charakter. u. Änder.	W	Seehöhe in Meter	Wolken (in Zehntel)	Rel. Feuchte	Niederschlag	Maximum	Seegang	Wolkenhöhe
Borkum	7	60.4	NW 5	11	16	⟋ + 1.0	2	10	10 mi	8	0	–		6
Helgoland	7	–	NE 3	heiter										
Altenwalde	7	–	N 2	10	18	⟋ + 1.0	1	20	6 1 str cu	8	1	20		–
Bremen	7	61.8	NW 4	11	17	⟋ + 0.5	1	20	5 str cu	9	0.2	20		6
Hamburg	7	59.0	N 4	45	15	⟋ + 1.5	6	4	10 mi	9	13	17		4
Kiel	8	60.8	N 4	11	15	⟋ + 1.5	6	–	10 str	8	18	18		6
Warnemünde	8	55.7	NNE 4	30	16	⟋ + 2.0	2	4	10 mi str	9	1	–	III	5
Swinemünde	7													
Rügenwaldermünde	7	54.2	NE 5	bed.	17	⟋ + 1.0	–	–		–	–	19	III	–
Danzig	7	53.5	NNE 2	41	16	⟋ 0	6	1	10 mi	9	0.1	18		4
Königsberg	7	53.4	E 2	11	15	⟋ + 0.5	2	4	10 str	9	0	17		4
Memel	7	55.3	ESE 5	11	15	— 0	2	20	10 mi	8	0		5	–
Aachen	7	64.7	NW 3	00	15	⟋ + 0.5	1	50	3 2 str	8	0	17		6
Sonnenberg	7	61.4	NW 1	11	15	⟋ + 2.0	6	0.2	10 mi	9	1	19		4
Hannover	7	59.5	NW 4	16	16	⟋ + 1.5	6	20	9 6 str	9	9	18		3
Magdeburg	7	56.6	NW 5	16	16	⟋ + 2.0	6	4	10 mi	9	6	18		3
Dresden	7													
Berlin	7	54.7	W 5	55	15	⟍ 0	6	4	10 mi	9	3	18		1
Grünberg i. Schles.	7	54.1	E/E 1	10	18	⟋ + 1.5	6	4	9 6 mi	9	2	18		6
Breslau	7	54.5	W 2	02	19	⟋ 0	6	20	5 2 cu	9	4	21		6
Frankfurt a. M.	7	53.2	NNW 3	11	16	⟋ 0	6	10	8 2 mi cu	8	6	20		5
Karlsruhe	7	63.5	NW 3	11	16	⟋ + 1.0	1	50	8 4 cu mi	5	0	17		6
Friedrichshafen	7	63.4	W 1	10	19	⟋ + 1.0	1	20	6 str cu	6	0	20		6
Bamberg	7	64.7	NNW 1	11	15	⟋ + 1.0	1	20	3 str cu	7	3	19		7
München	7	62.3	N 4	66	12	⟋ + 1.5	5	10	10 mi	9	4	21		6
Kahler Asten 842	7	62.8	W 3	45	14	⟋ + 1.5	5	4	10 9 str	8	3	19		2
Feldberg (Baden) 950	7	–	W 6	27	9	— 0	6	0.05	Nebel	9	21	9		0
Feldberg i. Taunus 801	7													
Brocken 1142	7													
Fichtelberg 1213	7	658.8	NNW 6	61	10	⟋ + 0.5	6	0.2	10 str	0	23	18		0
Schneekoppe 1605	7	658.6	NNW 6	55	9	— 0	6	0.05	10 str	0	15	14		0
Feldberg i. Schwarzw. 1497	7													
Zugspitze 2964	7	535.4	N 8	27	-2	⟋ + 0.5	7	0.05	10 mi	0	7	0		0
Säntis 2500	7	656.8	NNW 6	87	7	⟋ + 1.0	6	0.2	10 str	0	47	–		0
Sonnblick 3106	7													

Luftdruck der Bergstationen nicht auf Schwere und Meeresspiegel reduziert

KÜSTENSTATIONEN UND FEUERSCHIFFE

CHMITTAG UND ABEND DES VORTAGES

2p:	NW 2 · leicht bewölkt · gute Sicht · See II
7p:	NE · heiter · gute Sicht · See II
2p:	762.6 · NNE 6 · ww 16 · Temp 15° · Sicht 20 km · See III
7p:	763.2 · N 4 · ww 11 · Temp 13° · Sicht 10 km · See 0
2p:	
7p:	NE · stark bedeckt · See II
2p:	
7p:	
2p:	760.0 · N 7 · ww 51 · Temp 16° · Sicht 4 km · See VI
7p:	764.2 · NE · ww 51 · Temp 16° · Sicht 4 km · See VI
2p:	760.5 · NNW 5 · ww 11 · Temp 16° · WT 18°
7p:	762.5 · NW 4 · ww 11 · Temp 16° · See IV · WT 18°
2p:	N 2 · heiter · See III · WT 18.2
7p:	NW 3 · klar · See III · WT 17.9
2p:	
7p:	NE 5 · bedeckt · See II
6p:	760.8 · NW 4 · ww 11 · Temp 16

HEUTE MORGEN

8a:	NW 1 · leichtbewölkt · gute Sicht · See II
11a:	NNE 2 · bedeckt · gute Sicht · See II
8a:	762.8 · NW 1 · ww 00 · Temp 16° · Sicht 60 km · See I
11a:	762.2 · NW 1 · ww 00 · Temp 18° · Sicht 50 km · See 0
8a:	N 4 · heiter · See II
11a:	
8a:	SW 1 · leichte Stimmung · klar
11a:	NW 2 · heiter · See III
8a:	766.5 · NW 3 · ww 00 · Temp 11° · Sicht 50 km · See I
11a:	767.0 · NW 2 · " 02 · " 19° · " 50 " · " I
8a:	
11a:	
8a:	W 1 · heiter · See II · WT 13.3
11a:	
8a:	NNE 6 · wolkig · See V · Bergkuppen nicht sichtbar · nachts
11a:	
11a:	

HEUTE MORGEN 8 UHR

DEUTSCHE STATIONEN	Uhrzeit	Luftdruck	Wind	Wetter	Temperat.	Luftdruck Charakter. u. Änder.	W	Seehöhe in Meter	Wolken (in Zehntel)	Rel. Feuchte	Niederschlag	Minimum	Seegang	Wolkenhöhe
Borkum	8	63.1	SW 3	12	15	~ 0	3	10	10 str cu	0	0	–		6
Wilhelmshaven	8	63.7	SW 2	01	13	⟋ + 0.5	0	4	3 str. ubth	9	0.4	11		9
Helgoland	8	58.0	NW 1	heiter	16									
Altenwalde	8	62.8	NW/W 1	00	17	⟋ + 1.0	0	20	3 1 cu str	7	0.1	13		6
Bremen	8	64.6	W 1	00	14	⟋ + 0.5	0	20	Nebel	8	0	12		9
Hamburg	8	63.2	NW 1	10	15	⟋ + 1.0	8	4	9 8 str cu	9	1	14		9
Groß-Borstel	8		NW 2	15	16	–	3	4	9 str cu	9	2	14		4
Kiel	8	63.5	NW 2	11	15	⟋ + 1.0	1	–	8 5 str cu	0	0	14		4
Warnemünde	6	61.2	NW 1	00	16	⟋ + 0.5	0	20	wolkenlos	8	0	–		0
Swinemünde	8													
Rügenwaldermünde	8	56.8	NNE 5	bed.	18	⟋ + 0.8	–	–		8	2	15		–
Danzig	8	56.6	N 5	41	19	⟋ + 1.0	6	2	10 mi	0	6	15		3
Königsberg	8	54.3	NE 3	11	14	⟋ + 0.5	4	10	10 mi	9	1	13		3
Memel	8	56.6	NE 3	11	13	⟋ + 0.5	2	20	10 mi	9	0			–
Aachen	8	65.8	W/NW 4	51	13	⟍ 0	6	4	10 mi	0	0.1	14		3
Sonnenberg	8	64.5	SW 1	00	11	⟍ – 1.0	5	0.2	3 mi	0	0.2	9		6
Hannover	8	64.2	W 2	11	14	⟋ + 1.5	6	10	9 3 str cu	9	3	13		4
Magdeburg	8	63.1	NW 3	19	16	⟋ + 1.0	5	20	9 6 str cu	8	1	15		4
Dresden	8													
Berlin	8	61.3	NW 7	11	12	⟋ + 2.0	6	50	9 6 str	9	4	14		6
Grünberg i. Schles.	8	61.0	NW 4	12	16	⟋ + 1.0	6	10	8 cu	8	1	15		6
Breslau	8	60.2	NW 4	11	16	⟋ + 1.5	6	20	9 str cu	8	1	15		6
Frankfurt a. M.	8	56.4	NW 5	40	15	⟋ + 1.0	4	10	10 mi	9	4	15		3
Karlsruhe	8	56.9	SW 1	02	12	⟋ + 1.0	7	4	2 a cu	8	0	12		7
Friedrichshafen	7	56.3	W 1	02	13	⟋ + 1.0	0	50	4 2 cu	6	0	11		7
Bamberg	8	58.2	W 2	11	12	⟋ + 1.0	2	20	9 str	9	0.3	11		7
München	8	60.8	W 4	10	12	⟋ + 1.8	2	10	10 7 str cu	9	2	10		5
Kahler Asten 842	8	–	SW 3	27	8	— 0	4	0.05	Nebel	0	3	7		0
Feldberg (Baden) 950	8	6 35.3	NW 2	27	8	⟋ + 1.5	5	2	2 str. a cu	0	10	6		0
Feldberg i. Taunus 801	8	6 94.7	NW 4	01	9	⟋ + 0.5	0	15	3 1 cu	9	0	7		7
Brocken 1142	8	6 63.4	NW/W 4	27	8	— 0	6	0.2	Nebel	0	23	7		0
Fichtelberg 1213	8	6 58.4	NW 8	55	8	⟋ + 1.5	6	0.05	10 str	0	46	7		0
Schneekoppe 1403	7	6												
Feldberg i. Schwarzw. 1497	7	6 41.3	NNE 1	24	6	⟋ + 0.5	4	4	1 cu	0	4	4		3
Zugspitze 2964	7	5 24.1	NW 7	27	-3	— 0	7	0.05	10 mi	0	29	-3		0
Säntis 2500	8	5 67.1	W/SW 2	01	-3	⟋ + 0.8	3	10	4 1 str cu	0	5	-2		7
Sonnblick 3106	8	5												

Luftdruck der Bergstationen nicht auf Schwere und Meeresspiegel reduziert

Nachdruck und Verwertung für öffentliche Vorhersage verboten!

Donnerstag, 27. August 1925

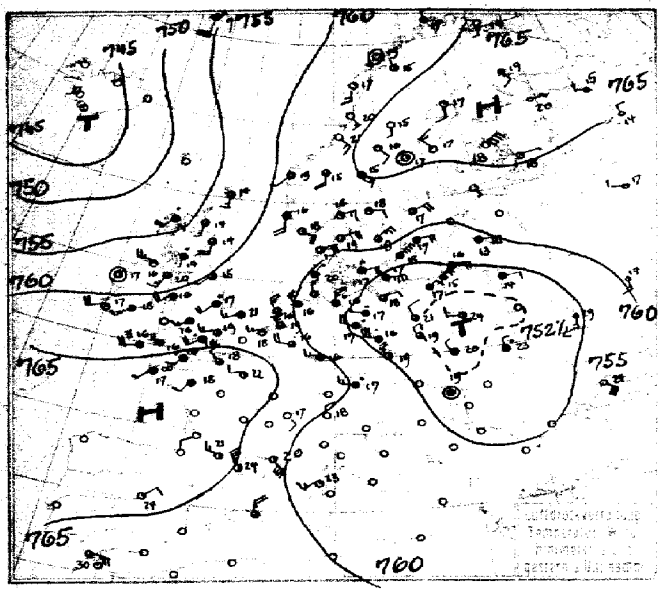

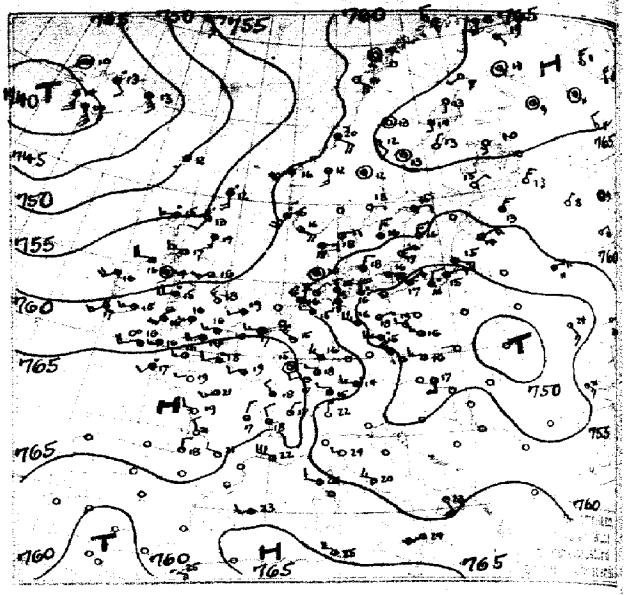

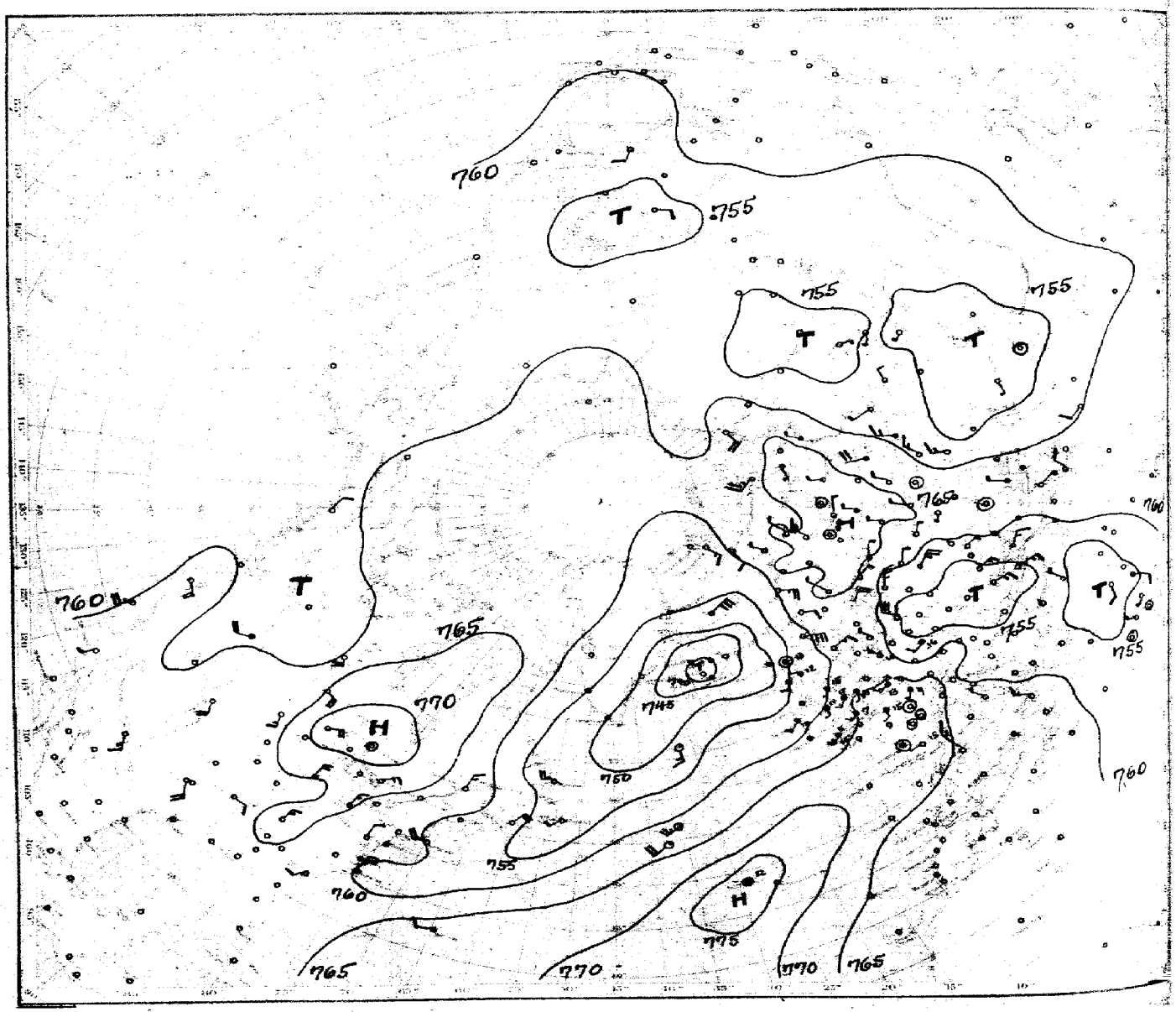

Luftdruck, Temperatur, Wind, Himmelszustand der nördlichen Halbkugel
vom Donnerstag, 27. August morgens.

EWARTE Jahrgang 50 Nr. 239

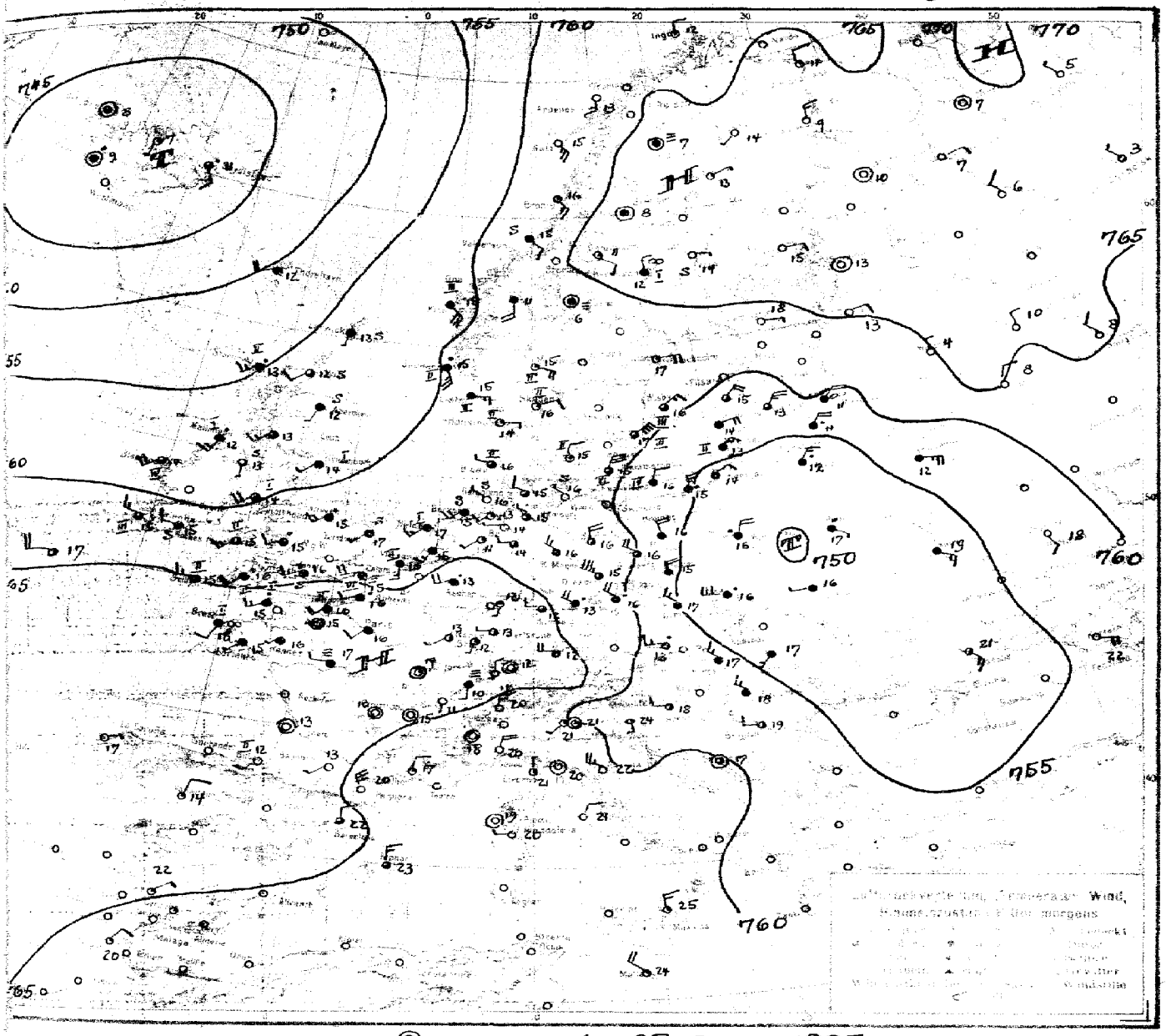

Donnerstag, den 27. August 1925

ÜBERSICHT 8 Uhr morgens

Obwohl im Gebiete des nordosteuropäischen Hochs eine Erwärmung eingetreten ist, hat sich dieses noch verstärkt. Unter Beibehaltung ihrer Intensität zieht die niederschlagsreiche Zyklone langsam ostwärts ab; vom Südwesten her drängt höher Druck, teils primärer, teils sekundärer Art, nach, der die nordatlantische Zyklone in ihrer Bewegung hemmt und sie nordostwärts abdrängt. In dem Kampf um die Vorherrschaft wird sich das Hoch doch nicht genügend stark erweisen, um den Einfluß von Ausläufern der Tiefe zu verhindern, die bei uns den unbeständigen Witterungscharakter aufrecht erhalten.

AUSSICHTEN AN DER DEUTSCHEN KÜSTE für Freitag, den 28. August 1925

Schwache bis mäßige Winde aus westlichen Richtungen, wechselnd bewölkt, mäßig warm, strichweise geringer Regen.

(Wetterw. Swinemünde) Zunächst starke böige, später langsam abflauende Nord- bis Nordwestwinde, wechselnd bewölkt, Regenschauer, kühl.

(Wetterw. Königsberg) Abflauende nördliche Winde, wolkig bis heiter, trocken, tagsüber wieder wärmer.

(Wetterw. Swinemünde) Gestern abend 6h mittl. Ostsee Gefahr noch nicht vorüber. Signalball hängen lassen.

Kr

burg. Deutsche Seewarte Kapelle. Abt. III. Georgii

Donnerstag, 27. Aug. 1925 Nr. 239

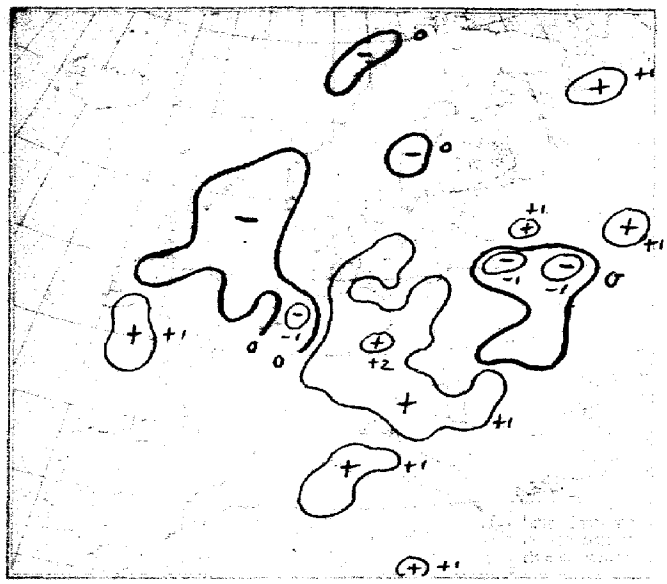

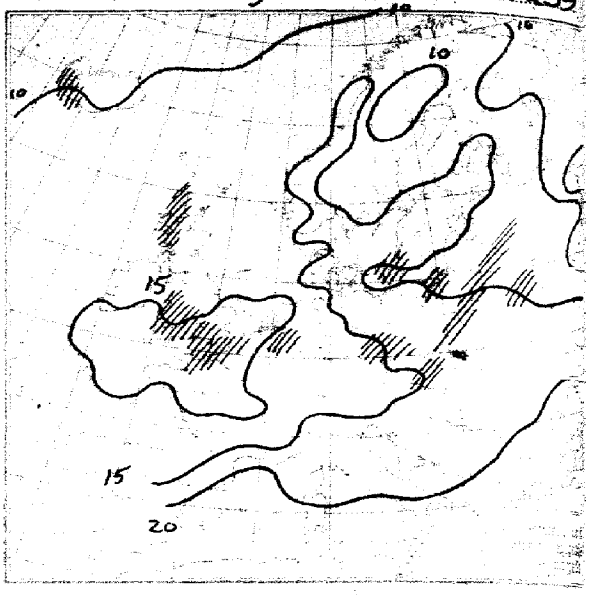

NACH AUFZEICHNUNGEN DER REGISTRIERAPPARATE ZU HAMBURG SEIT GESTERN 8 UHR MORGENS (M. E. Z.)

STUNDE		9	10	11	12m	1	2	3	4	5	6	7	8	9	10	11	12n	1	2	3	4	5	6	7
Thermograph		15.4	15.7	15.6	15.6	15.7	15.8	15.4	15.4	15.4	15.1	15.1	15.0	14.9	14.8	14.8	15.0	15.2	15.4	15.5	15.4	15.3	15.3	15.2
Barograph		51.7	52.0	52.2	52.5	53.0	53.4	54.1	54.6	55.0	55.4	56.0	56.8	57.2	57.6	57.8	58.0	58.2	58.5	58.8	58.9	59.0	59.2	59.4
Anemograph	Richtung	N	N	N	N	N	N	N	N	N	N	N	N	N	NNW	NNW	NNW	NNW	NNW	NNW	NNW	NNW	NNW	NW
	m. p. S.	7.5	8.2	8.8	9.0	8.5	8.0	7.8	7.6	7.5	6.6	6.0	5.5	5.0	4.6	4.2	4.0	4.0	4.2	4.5	3.8	4.1	4.0	3.2
Regenmesser																								
Sonnenscheindauer in Std.		–	–	–	–	–	–	–	–	–	–	–	–	–	–	–	–	–	–	–	–	–	–	–

AUFSTIEGE

STATION Wind in m./S.	Seehöhe	Zeit	Boden	200	500	1000	1500	2000	2500	3000	3500	4000	4500	5000	Bemerkungen
						Gestern		nachm. u. abend.							Sichtw. bis Klm.
Friedrichsh.	40m	6p	400 NWzW 4	200 WNW 10	–	WNW 10	WNW 9	1500 WNW 9							" " 10 "
Ille		7p	–	–	W 8	NW 5	NW 14								
Lyon		"	–	–	W 6	W 6	SSW 10								
Limoges		"	–	NWzW 5	WNW 10	NW 10									
Lemoncel		"	–	WzS 11	–	WSW 14	WNW 13								
Renfrew		"	–	W 10	W 12	W 17									
Shotwick		"	–	SE 4	SE 7										
Felixstowe		"	–	SWzW 8	SWzW 8	W 8									
Andover		"	–	SW 6	WSW 9	W 9									
Lympne		"	–	WSW 9											
						Heute		morgen.							
Friedrichsh.	40m	7a	400 12. 8 89 WNW 8	– –	– –	8.8 72 W 4	5.0 68 NWzW 4	1.0 75 NW 4	-0.5 69 NWzN 6	-1.8 75 NWzN 6	-3.6 73 NNW 6				4 "
"	"	6a	—	—	—	—	—	—	—	—	—	N 10	–	NzW 12	8000 NzW 12 / 7000 NNW 10 / 10 "
Helder		8a	SW 5	SWzW 9	SWzW 9	NW									10 "
Malta		"	NW 7	–	–	NW 3	–	NW 4	–	NWzN 4	en				50 "
Gr. Borstel	17m	7a	NW 3	NW 5	NW 7	500 NW 7									4 "
Prag	254m	8a	NW 7	NW 14	NWzN 19	NWzN 16	str ou	astr							20 "
Renfrew		"	–	SW 12	WSW 9	WSW 12	WSW 16								
Shotwick		"	–	SWzW 12	WSW 14	W 12	WzS 10	SW 16							
Mainz		6a	–	–	WNW 8	NW 13	SW 19								
Lyon		"	–	–	NzE 11	NEzN 9	NEzN 11	NEzN 12	–	NzE 18					
Turin		8a	–	–	SW 3	SWzW 5	SWzS 5								
Ancona		"	–	–	–	WNW 10	–	SWzS 3	–	W 7					
Rom		"	–	–	–	WzS 1	NzW 5	NWzN 6							
Zara		"	–	–	SSW 2	–	–	NNW 6	–	NNW 15					
Livorno		"	–	WzN 2	W 3	NzW 5									
Genua		"	–	–	NzE 1	–	NzE 5	WzN 11							
Rostock	37m	6a	NNW 5	ESE 5	NNW 9	NNW 12	ein str.	dzm	str dst						
Fürth		7a	SW 4	–	700 NW 9	NNW 8	NNW 14								10 "
München		"	W 4	–	WzS 7	WzN 12	str. str								10 "
Gr. Borstel	17m	12a	WSW 3	WSW 4	W 5	WNW 3	1000 WNW 4								10 "

1925

STATION	MORGEN Luftdruck	Wind	Wetter	Temperat.	Luftdruck Charakter. u. Änder.	W	Stärke in ks	Wolken (in Zehnteln)	Rel. Feuchtigkeit	Niederschlag	Minimum	Sonnenaufgang
Rochefort	58.4	W 5	Regen	13	/+1.4					22	13	-
Bayonne	67.8	N 1	01	11	/+0.5	1	2	wolkenl.	0	0	10	-
Bordeaux	67.6	S 1	20	10	—00	1	1	s/w	9	0	10	-
Clermont	67.1	S 1	00	11	/+0.5	0	20	wolkenl.	7	0	9	-
Dijon	62.3	N 3	00	20	—00	0	20	"	3	0	14	-
Calais	62.6	SW 3	11	17	—00	2	10	10 mi	8	0	-	I
Brest	64.6	S 3	11	16	—00	1	10	10 stw	9	0	-	II
Paris	64.2	SSW 3	16	15	—00	6	4	10 stw	0	0.1	11	-
Perpignan	64.9	N 2	01	15	/+1.0	0	50	3 a-m	7	0	-	II
Rennes	61.7	ENE 2	01	16	—00	0	20	2 a-m	8	0	-	II
Straßburg	61.2	E 1	01	14	/+0.5	1	50	3 a-m	9	0	-	II
Toulouse	63.6	WNW 1	10	16	—00	1	50	7 s-m	-	0	-	II
Tours	60.1	NNE 6	40	14	/+1.0	5	50	9 cu	0	3	-	II
Ajaccio											-	-
Le Havre	67.6	ENE 1	01	13	—00	0	750	2 Cir.	7	0	4	-
Marignane	67.1	Stille	15	8	/+0.5	1	750	10 stw	9	0	2	-
Nancy	66.1	ESE 2	01	11	—00	1	750	1 s-stw	7	0	5	-
Lerwick	66.0	N 1	26	12	\00	1	2	8 stw	9	0	-	I
Renfrew	64.7	Stille	24	6	—00	3	750	4 s-stw	9	0	-1	-
Cranwell											-	-
Scilly	63.5	E 4	02	17	—00	1	20	1 cu	7	0	11	-
Wick											-	-
Malinhead	60.4	NE 3	11	16	—00	1	750	8 stw	6	0	-	II
Tynemouth	60.5	NE 8	11	17	/+1.0	1	-	7 s-stw	7	0	-	II
Pembroke	66.4	Stille	27	7	—00	4	0.20	Nebel	7	0	5	-
Roches Point											-	-
Croydon											-	-
Aberdeen											-	-
Valentia	59.2	S 3	40	7	—00	6	20	10 mi	9	5	-	-
Plymouth	64.0	N 2	00	12	—00	0	750	2 e/stw	7	0	-	x
Guernsey	61.5	SE 2	12	15	/+0.5	2	50	10 stw	7	0	-	x
Stornoway	59.8	SE 6	11	15	\-0.5	6	80	10 s-stw	8	5	-	III
Holyhead	61.5	E 3	12	15	—00	1	50	10 mi	8	0	-	II
Donaghadee	63.9	SW 1	15	6	—00	2	4	10 mi	9	0	-	I
Yarmouth	65.0	S 3	01	13	\00	0	750	wolkenl.	8	0	-	I
Blacksod	62.3	SE 5	01	15	\00	0	750	"	7	0	-	x
Calshot											-	-
Thorshavn	60.6	ESE 4	00	13	/00	0	750	2 s-cu	5	0	-	I
Seydisfjord											-	-
Acureyri	62.3	SE 3	02	16	—00	0	750	2 cu	0	0	-	-
Isafjord	60.5	ESE 5	55	14	\-0.5	6	20	10 mi	0	5	-	I
Reykjavik	61.1	S 4	10	11	—00	2	750	10 s-stw	6	0	7	-
Vestmannö	62.6	SSE 1	01	16	—00	0	750	wolkenl.	6	0	9	-
Alexandrovsk	60.2	SSE 1	01	14	—00	0	750	"	8	—	8	-
Archangelsk	66.8	E 2	01	15	/+0.5	0	50	"	5	0	10	-
Ust-Zylma											-	-
Motochkin-Sharr	64.0	NE 5	11	15	—00	2	50	7 stw	8	0	10	-
Dickson	61.2	NNE 4	55	16	/+0.5	6	1	10 mi	7	3	10	-
Petersburg	61.7	W 1	11	16	\-0.5	2	4	10 stw	0	8	15	-
Tscherdyn	61.3	SE 1	40	17	—00	6	2	10 stw	0	8	16	-
Moskau	58.6	NE 3	55	12	\-0.5	6	2	10 mi	0	36	11	-
Kasan	62.8	W 2	41	16	/+0.5	2	4	10 mi	7	8	15	-
Kiew	56.0	NNW 4	16	16	/+1.5	5	10	10 stw	5	2	14	-
Ufa	60.4	NW 4	30	16	/+1.5	6	20	10 s-stw	8	3	15	-
Saratow	58.5	NW 4	51	13	/+1.5	6	20	10 mi	0	9	12	-
Orenburg											-	-
Odessa											-	-
Sewastopol	56.2	NW 3	11	17	/+1.5	6	50	10 stw	8	3	15	-
Astrachan	58.0	NW 2	bd.	19	/+0.2				9	0	-	-
Emba	58.4	W 2	10	19	/+0.5	1	50	5 stw-cu	7	12	15	-
Batum	60.3	Stille	12	17	/+0.5	1	10	9 s-cu	8	0	12	-
Baku	59.7	W 2	11	18	/+1.5	5	50	10 stw	8	0	14	-
Tobolsk											-	-
Omsk											-	-
Tashkent											-	-
V. Imbatskoe	62.1	Stille	01	18	/+0.5	0	20	—	8	0	12	-
Tomsk	60.9	NNE 4	00	20	/+0.5	0	50	—	6	0	-	II
Irkutsk	60.2	N 1	02	21	/+1.0	0	20	4 —	8	0	2	-
Jakutsk	61.5	NNW 5	02	22	/+1.0	0	20	—	5	2	-	x
Wladivostok	60.2	W 1	00	20	/+1.0	0	10	—	5	0	-	II
Tanger	58.8	N 3	01	25	—00	1	20	3 cu	3	0	-	x
Agadir											-	-
Bou Denib	60.1	Stille	02	21	/+1.0	0	50	/+0.5	8	0	-	x
Oran	62.0	NE 2	01	21	/+0.5	0	50	—	0	0	16	-
Algier	61.7	NW 4	00	24	/+1.0	0	50	— cu	6	0	-	x
Setif	69	ENE 1	00	17								
Tunis	64	N 3	bd.	23								
Aleppo												
Beyruth	59	E 1	00	27								

NORD-AMERIKA 2 UHR NACHTS

	Luftdr.	Wind		Luftdr.	Wind		Luftdr.	Wind		Luftdr.	Wind		Luftdr.	Wind
	52	SW 1	La Paz	58	SE 4	Bermuda	65	W 1	Duluth	72	NE 4	Tatoosh	63	SW 5
Point	57	NE 4	Edmonton	-4		Key West			Huron	64	SE 3	San Francisco	60	W 3
ound	62	N 3	Nantucket	60	W 4	Little Rock	63	E 1	Salt Lake City	60	E 4	San Diego	62	W 1
River	68	NE 3	Washington	62	N 1	Nashville	67	N 3	Helena	59	SW 4	Forth Worth	64	SE 4
e	73	Stille	Hatteras	60	N 3	Cleveland	65	N 3	Denver	64	SE 4	El Paso	63	SE 3
	65	E 4	Charleston	63	SW 1	Chicago	65	N 4	Roseburg	63	SE 4	Belle Isle	53	SW 5

STATION	GESTERN NACHMITTAG						GESTERN ABEND								STATION	GESTERN NACHMITTAG					GESTERN ABEND					
	Luftdruck	Wind	Wetter	Temperat.	W	Sichtweite in km	Luftdruck	Wind	Wetter	Temperat.	W	Sichtweite in km	Niederschlag	Maximum der Temperatur		Luftdruck	Wind	Wetter	Temperat.	W	Sichtweite in km	Luftdruck	Wind	Wetter	Temperat.	W	Sichtweite in km
Wien															Turin						706.9	NNE 1	–			
Zürich	706.7	W 2	11	16	–	20	706	W 2	½ bed.	16					Genua											
Bern	65.–	SW 2	30	15	61	10	65.9	W 1	00	15	5	20	0.4	17	Livorno						56.2	W 4	00			
Genf	65.8	OSE 2	11	17	2	20	66.1	NNE 1	00	17	4	20	0	20	Ancona											
Lugano	58.3	N 2	00	18	0	20	56.9	N 1	00	22	0	20	0	20	Maddalena											
Helder	66.8	NNW 5	10	16	1	50									Messina						63.–	SW 6	½ bed.			
Vlissingen	6.8	WSW 3	00	18	0	20	64.5	WSW 3	12	17	1	10	0	5	Tarent						58.–	SSE 4	00			
Utrecht	63.4	NW 5	10	19	1	20									Venedig											
Kopenhagen	57.8	ENE 4	30	17	6	20	59.6	NNE 2	10	18	6	50	8	2	Rom						59.9	NW 3	02			
Skagen	60.5	ENE 4	10	19	1	20	61.0	ENE 3	11	16	1	20	0	10	Malta											
Hanstholm	00.3	ENE 4	11	17	1	50	61.0	ENE 3	00	17	1	50	0	2	Madrid	–	64.–	NE 2	heiter	24						
Skagerhuk	59.2	NNE 1	11	20	1	50	61.2	Stille	12	20	0	50	0	1	La Coruña											
Hammershus	59	SE 7	11	17	5	20	57.3	E 7	10	10	5	50	:	VI	Mahon		64.–	N 5	½ bed.	–		64.–	WSW 2	½ bed.		
Abisko	61.2	NNW 1	0	15	0	>50									Malaga											
Haparanda	60.8	S 2	00	17	1	>50	66	SO 1	01	13	0	>50	0	18	Horta						65.0	SSW 1	01			
Stensele	65.2	S 1	01	15	0	>50	65.5	Stille	01	13	0	>50	0	16	Rochefort						68.2	WNW 2	01			
Oestersund	65.2	SE 2	01	16	1	>50	65.1	SE 2	01	12	1	>50	0	17	Bayonne		66.–	N 2	–	–	–	68.3	WSW 2	01	18	30	
Hernösand	65.0	Stille	0	17	1	>50	65.7	Stille	01	13	1	>50	0	1	Bordeaux							67.4	NNW 1	01	–	50	
Särna	63.–	ESE 3	11	15	1	>50	62.0	"	01	12	1	>50	0	17	Clermont							66.8	NNE 1	11	–	50	
Karlstad	62.8	E 2	01	18	0	–	62.8	E 1	00	18	0	–	0	20	Dijon							66.0	NW 1	11	–	20	
Stockholm	62.3	ENE 4	10	17	–	–	61.6	E 2	00	15	1	20	0	16	Calais							66.8	–	–	–	–	
Jonköping	60.–	NE 3	11	18	1	20	61.5	SE 3	00	18	1	50	0	16	Brest		66.–	W 1	2.6	17	–	66.3	SW 2	25	–	–	
Wisby	59.–	ENE 4	01	17	1	50	60.6	SE 3	00	19	0	50	0	17	Paris		65.2	W 2	11	22	–	66.4	WSW 2	11	10	20	
Kalmar	58.1	NE 3	11	18	2	–	59.6	NE 5	00	17	0	–	0	1	Perpignan		62.6	NNW 1	11	24	–	>50					
Gällivare	64.3	SSW 1	02	20	0	50	64.5	SW 1	00	17	0	50	0	23	Rennes		67.–	SSW 2	11	18	–	50	66.1	WSW 1	–	14	4	0
Karlshamn															Straßburg		63.4	WNW 3	11	18	–	40	64.4	WSW 2	01	17	20	0
Bjuröklubb							65.8	O 1	01	14	0	>50	0	5	Toulouse		70.4	WNW 3	11	21	–	20	66.4	WNW 2	01	21	30	0
Quade Hook															Tours		67.3	–	5	22	–	–	SW 3	–	01	–	
Spitzbergen	57.3	NNW 5	16	5	2	50	56.8	SSE 3	21	1	0	0.2	0	–	Ajaccio		66.4	SW 3	01	23	–	20	67.–	WNW 2	01	–	50	
Ingö	63.4	N 2	01	14	0	>50	64.2	N 2	00	18	0	>50	–	–	Le Havre		66.3	NW 2	11	18	–	>50	66.1	WSW 3	02	18	30	0
Valdersund	61.3	SE 3	00	21	0	50	60.3	SE 4	02	20	0	50	0	0	Marignane		60.3	SE 8	11	22	–	50	61.6	WNW 6	01	–	20	0
Kinn	66.4	SW 1	10	19	1	>50	66.7	SW 5	12	19	1	50	0	1	Nancy		64.4	NW 2	11	16	–	50	65.9	Stille	01	16	20	0
Lister	61.3	ESE 4	12	18	0	50	62.9	ESE 4	11	16	1	50	0	2	Lerwick		58.7	O 3	01	14	1	20	58.6	O 4	55	–	20	1
Bären-Insel	66.9	SW 4	00	15	1	>50	61.2	W 7	29	8	4	0.2	0	12	Renfrew		57.5	O 1	45	14	0	2	58.–	W 3	02	17	10	0
Andânes	63.8	Stille	0	19	0	50	64.–	Stille	01	14	0	>50	0	3	Cranwell		62.7	SW 4	30	17	6	50	61.3	NW 3	12	18	1	20
Röst	63.7	S 3	01	17	0	>50	62.9	ESE 4	01	14	0	50	0	0	Scilly		64.3	WNW 4	27	16	2	0.8	64.5	WNW 4	23	16	4	1
Jan Mayen	55.8	S 4	30	7	2	4	55.4	SE 3	10	7	2	4	0	12	Wick		55.3	S 3	11	14	1	50	55.7	SSW 2	11	–	50	
Färder	62.8	ENE 3	01	18	0	>50	62.6	ENE 2	01	18	0	>50	0	1	Malinhead		59.7	W 5	01	16	6	50	57.7	W 4	11	16	30	0
Vardö	65.0	O 1	01	10	0	>50	65.2	O 1	02	13	0	>50	0	1	Tynemouth		58.8	SW 1	10	15	5	10	58.5	SW 3	13	–	5	0
Brönnö	63.1	OSE 3	02	20	0	>50	62.9	ENE 3	00	19	0	>50	0	–	Pembroke							62.1	SSW 4	22	–	10	0
Utsire	60.4	S 4	10	16	1	>50	60.8	SSW 5	05	15	0	>50	0	1	Roches Point		61.8	SW 3	11	18	6	50	61.0	WSW 3	00	18	30	0
Dombas	62.0	S 4	11	15	1	50	61.8	S 3	12	12	1	50	0	–	Croydon		64.2	WSW 3	11	19	1	50	64.–	WSW 3	11	18	2	20
Helsingfors	64.2	OSE 1	–	–	1	0.2	64.2	NE 2	01	15	0	>50	0	18	Aberdeen		57.–	S 4	12	14	1	20	57.–	SO 3	10	14	6	0
Vasa	65.7	NW 3	01	17	0	20									Valentia		61.–	WSW 4	00	17	30	50	61.2	SW 3	11	17	50	0
Kuopio	65.3	NE 5	01	18	0	>50									Plymouth		62.8	WSW 4	11	16	3	10	64.–	WNW 3	11	16	3	1
Dorpat	62.3	ESE 2	01	17			62.4	ESE 1	01	12					Guernsey		65.8	SW 2	11	16	6	1	65.0	W 3	10	16	2	0
Riga	59.7	E 0	11	15	6	50	59.9	ENE 4	11	14	6	10	1	14	Stornoway		53.4	SSW 5	51	14	6	10	54.1	WSW 3	30	5	5	0
Warschau	61.2	W 2	11	24	1	50									Holyhead		60.1	SW 5	10	16	6	4	60.3	WNW 4	40	16	6	1
Lemberg	59.2	N 1	40	23	1	10									Donaghadee		58.0	SSW 3	10	20	1	50	59.0	Stille	11	17	1	0
Pinsk															Yarmouth		60.3	WSW 3	12	21	6	10	60.2	WSW 1	11	13	3	0
Wilna	59.6	E 2	11	14	3	–									Blacksod		57.2	Stille	11	17	1	50	58.1	SW 4	11	18	2	1
Krakau	58.2	NW 1	11	20	3	4									Calshot		61.8	SW 4	40	16	6	2	61.3	WSW 4	16	16	6	1
Posen	59.3	NNW 2	11	21	5	10									Thorshavn							43.0	SSE 3	11	3	0	0
Prag	59.8	NW 5	11	19	1	50	59.4	NW 5	30	16	5	30	1	20	Seydisfjord							41.0	SW 4	16	2	0	0
Eger	59.7	NW 3	16	16	6	20									Acureyri							41.2	SSE 2	34	3	3	
Preßburg	59.4	W 3	30	18	6	20	59.8	O 4	11	17	9	10	11	19	Isafford							42.7	Stille	0	19	2	
Kaschau	59.6	OSE 1	11	20	6	50	59.6	O 1	88	17	6	2	13	20	Reykjavik							40.–	ESE 6	12	11	11	1
Olmütz	59.8	NW 1	41	16	6	20	59.3	W 3	11	16	6	20	2	19	Vestmannö							39.–	SSE 5	22			
Budapest	59.5	Stille	bed.	18											Wien		66.2	E 1	heiter	17		66.5	Stille	½ bed.	4		
Belgrad															Archangel		66.–	NW 1	"	15		68.3	–	–	11		
Serajewo															Petersburg		61.3	NE 2	–	18		64.–	NE 2	heiter	3		
Agram															Schwarzenb.		65.8	N 2	–	14		63.2	N 1	–	7		
Sofia															Kiew		54.8	O 3	½ bed.	19		53.–	SSE 3	½ bed.	24		
Athen															Kasan		58.–	OSE 3	bed.	14							
Korfu															Odessa		57.6	OSE 6	heiter	24		55.3	OSE 3	½ bed.	12		

SCHIFFSMELDUNGEN

Datum	Zeit	Breite	Länge v. Gr.	Luftdruck	Wind	Wetter	Temper. Luft	Temper. Wasser	W	Sichtweite in km	Wolken (in Zehntel)	Seegang	Dünnung aus
26. VII.	8a	46.6 N	34.6 W	00	W 5	11	17	18	1	50	7	6	W
"	2p	58.3 N	00.6 E	00	SSW 3	01	14	15	1	2.50	1	0	NW
"	"	58.4 N	02.3 W	03	WNW 6	12	14	11	5	50	7	3	NE
"	7p	58.6 N	04.8 W	52	SSW 6	13	14	10	5	50	8	4	W
"	"	59.2 N	26.8 W	51	W 7	12	13	10	2	50	9	3	NW
"	2p	55.3 N	37.4 W	54	WNW 3	13	11	9	0	10	10	1	NW
"	"	45.9 N	06.6 W	66	WSW 6	01	20	19	0	50	3	7	W
"	7p	48.8 N	12.9 W	66	WSW 5	11	17	17	1	50	7	1	NW
"	"	45.– N	36.9 W	62	SW 6	11	19	22	2	50	2	1	SW
"	"	47.2 N	20.– W	60	SW 4	12	16	18	1	20	7	1	SW
"	"	65.6 N	33.3 W	52	SSW 3	00	12	08	1	50	3	1	E
"	2p	60.– N	03.5 E	10	SE 3	40	14	–	6	4	10	4	SE
"					Belmullet								
"	8a	48.– N	25.6 W	54	WSW 5	01	16	16	1	50	4	6	SW
"	7p	47.2 N	35.9 W	49	WSW 3	10	19	19	–	20	6	2	SW
					Stuttgart								
"	2a	41.8 N	43.3 W	67	NNW 2	01	21	23	–	2.50	–	0	0
"	8a	42.– N	43.3 W	64	W 3	01	22	24	–	2.50	–	0	0
"	2p	43.6 N	41.2 W	65	WNW 3	01	23	25	1	2.50	–	0	0

Datum	Zeit	Breite	Länge v. Gr.	Luftdruck	Wind	Wetter	Temper. Luft	Temper. Wasser	W	Sichtweite in km	Wolken (in Zehntel)	Seegang	Dünnung aus
27. VII.	8a	49.3 N	13.4 W	64	WSW 4	00	17	18	1	20	5	4	W
"	2p	56.8 N	01.8 W	58	SSW 3	00	15	18	1	20	3	3	NW
"	"	56.6 N	20.2 W	52	S 4	00	11	9	1	50	2	3	NW
					Shannon								
"	2a	46.2 N	25.4 W	61	SW 3	00	20	18	–	20			
					Stuttgart								
"	2a	44.4 N	37.3 W	64	SW 4	00	23	23	–	2.50			

WETTERBERICHT
DER
DEUTSCHEN SEEWARTE

JAHRGANG 50, Nr. 240 — VERLAGSORT HAMBURG — Freitag, 28. August — 1925

Mitteleuropäische Zeit — **Luftdruck reduziert auf 0° Temperatur, Meeresspiegel und Schwere in 45° Breite — Temperatur in Celsius-Graden — Windstärke** nach Beaufortskala (12 = Orkan) — **Wetter:** 00 bis 09 wolkenlos bis halb bedeckt; 10 bis 19 halb bis ganz bedeckt; 20 bis 29 Dunst oder Nebel; 30 bis 39 Schauer; 40 bis 49 Rieselregen; 50 bis 59 sonstiger Regen; 60 bis 69 Schnee; 70 bis 79 Graupel oder Regen und Schnee gemischt; 80 bis 89 Hagel; 90 bis 99 Gewitter — **Witterungsverlauf seit der letzten Beobachtung:** 0 = wolkenlos bis halb bedeckt, 1 = wolkig, 2 = anhaltend ganz bedeckt, 3 = Dunst oder Nebel, 4 = dichter Nebel, 5 = Schauer, 6 = Regen oder Rieselregen, 7 = Schnee, 8 = Graupeln oder Hagel, 9 = Gewitter — **Relative Feuchtigkeit:** 0 = 95 bis 100 %, 9 = 90 bis 94 %, 8 = 80 bis 89 %, 7 = 70 bis 79 %, 6 = 60 bis 69 %, 5 = 50 bis 59 %, 4 = 40 bis 49 %, 3 = 30 bis 39 %, 2 = 20 bis 29 %, 1 = 10 bis 19 %

GESTERN NACHMITTAG 2 UHR

DEUTSCHE STATIONEN	Uhrzeit	Luftdruck	Wind	Wetter	Temperat.	Luftdruck Charakter. u. Änder.	W	Schwein in ks	Wolken (in Zehntel)	Rel. Feucht.	Seegang	Wolkenhöhe
Borkum	2	62.5	SW 5	30	18	\ −0.5	5	10	10 ~~~	0	–	5
Helgoland	2	–	SW 2	Regen	–						III	
Altenwalde	2	62.6	WSW 2	12	20	\ −0.5	1	10	10 6 Sch	7	–	5
Bremen	2											
Hamburg	2	63.0	W 2	01	21	\ −0.5	1	20	4 3	5	–	5
Kiel	2	63.1	WNW 1	11	19	— 0.0	1	–	8 ~	8	–	6
Warnemünde	2											
Swinemünde	2	61.2	N 4	10	18	/ +0.6	1	20	8 5	7	–	5
Rügenwaldermünde	2											
Danzig	2	57.–	N 4	40	15	/ +1.0	6	20	10 ~~~	8	–	3
Königsberg	2	56.0	NE 4	16	15	/ +0.5	6	10	10 ~~~	8	–	4
Memel	2											
Aachen	2¹⁵	65.1	SW 5	11	20	\ −0.5	2	20	3 6 Sch	7	–	5
Lüdenscheid	2											
Hannover	2	63.7	WSW 2	11	20	\ −0.5	1	10	5 3 Strm	6	–	5
Magdeburg	2	63.8	W 4	01	20	— 0.0	1	20	3 ~~~	6	–	6
Dresden	2											
Berlin	2²⁵	62.6	WNW 7	11	17	/ +0.5	1	50	7 6 ~~~	8	–	6
Grünberg i. Schles.	2	61.6	NNW 4	11	21	/ +0.5	0	20	6 ~~~	5	–	5
Breslau	2											
Frankfurt a. M.	2	58.0	WNW 4	11	17	/ +0.5	6	20	10 9 Strm	8	–	5
Karlsruhe	2	66.7	WSW 5	11	16	/ +3.5	5	–	9 1	4	–	3
Friedrichshafen	2											
Bamberg	2											
München	2	66.1	W 3	11	16	— 0.0	2	20	7 Strm	6	–	5
Kahler Asten 852	2²⁰	–	SW 4	27	11	— 0.0	4	–	Nebel	0	–	0
Feldberg (Baden) 950	2¹⁵	6										
Feldberg i. Taunus 801	2	6										
Brocken 1142	2¹⁵	6										
Fichtelberg 1215	2	660.6	NW 5	30	9	/ +1.0	6	–	10 Strm	0	–	0
Schneekoppe 1606	2	6										
Feldberg/Schwarzw. 1497	2	6										
Zugspitze 2964	2¹⁵	6363	NW 2	01	−3	/ +1.0	4	4	9 Wolkenlos	9	–	0
Säntis 2500	2	5660	WSW 1	23	4	/ +0.5	3	050	Nebel	0	–	0
Sonnblick 3106	2	5										

Seehöhe in Metern

GESTERN ABEND 7 UHR

DEUTSCHE STATIONEN	Uhrzeit	Luftdruck	Wind	Wetter	Temperat.	Luftdruck Charakter. u. Änder.	W	Schwein in ks	Wolken (in Zehntel)	Rel. Feucht.	Niederschlag	Maximum	Seegang	Wolkenhöhe
Borkum	7	62.2	WNW 2	60	17	/ 0.0	5	10	8 ~ Strm	0	1		I	6
Wilhelmshaven	7	–	NW 3	bd.	–								II	
Helgoland	7	61.7	WSW 3	51	16	/ −0.5	5	2	10 6 Sch	0	6	20	–	3
Altenwalde	7	62.9	SSW 2	44	17	/ −0.5	6	4	10 5 Strm	9	0.4	22	–	5
Bremen	7	62.6	WSW 3	42	18	/ −0.5	1	10	10 4 Sch	8	∞	21	–	4
Hamburg	8	62.7	SW 2	13	16	/ 0.0	6	–	10 Sch	0	1	20	–	5
Groß-Borstel	8	62.4	Stille	11	18	/ +1.0	1	20	10 Sch	8	0	–	I	5
Kiel	7	61.6	NW 1	00	16	/ 0.0	0	20	4 5 Strm	7	1	19	–	9
Warnemünde	7	60.–	NNE 5	7 Gwd.	17	/ +0.9	–	–	–	–	–	18	K	
Swinemünde	7	58.9	NNW 5	11	16	/ +1.0	6	50	10 ~~~	8	1	16	–	3
Rügenwaldermünde	7	58.3	NNE 3	11	14	/ +1.0	6	10	10 5 Strm	8	0.6	15	–	4
Danzig	7	57.4	NE 4	11	14	/ +0.5	2	20	10 ~~~	8	0	–	I	5
Königsberg	7	65.4	W 5	54	17	/ +0.9	6	4	10 6 Strm	0	0.1	20	–	2
Memel	7	65.4	SW 1	51	17	/ +1.0	5	0.05	10 ~~~	0	1	20	–	4
Aachen	7	63.6	W 2	41	17	/ 0.0	3	2	10 Strm	8	0.1	21	–	4
Lüdenscheid	7	63.6	WNW 1	12	18	/ 0.0	0	10	7 3 Strm	6	∞	22	–	7
Hannover	7													
Magdeburg	7²⁰	63.2	W 4	01	17	/ +1.0	1	50	4 3 Sch	7	0	19	–	5
Dresden	7	62.5	W 3	10	20	/ +1.0	1	10	7 4 Strm	6	0	23	–	5
Berlin	7	62.5	NW 4	10	16	/ +1.0	6	50	6 5 Strm	7	0.1	18	–	7
Grünberg i. Schles.	7	60.2	WNW 4	10	16	/ +1.5	5	20	9 + ~~~	0	0.3	17	–	7
Breslau	7	65.6	WSW 2	11	18	\ 0.0	1	10	9 8 Strm	7	0	19	–	5
Frankfurt a. M.	7	65.7	WSW 1	10	17	— 0.0	1	20	8 Strm	7	0	21	–	7
Karlsruhe	7	66.9	S 2	01	17	/ −0.5	0	20	1 Strm	7	0	20	–	9
Friedrichshafen	7²⁰	65.9	SW 1	11	16	\ 0.0	1	20	10 Strm	8	0.1	21	–	7
Bamberg	7	66.0	Stille	11	16	— 0.0	1	20	6 ~~~	6	0	19	–	6
München	7	–	SW 5	27	12	— 0.0	6	0.05	Nebel	0	0.2	13	–	0
Kahler Asten 852	7	5												
Feldberg (Baden) 950	7	5												
Feldberg i. Taunus 801	7	5												
Brocken 1142	7	665.8	W 6	27	10	\ −0.5	1	0.20	Nebel	0	0	12		
Fichtelberg 1215	7	661.1	WNW 5	00	5	/ +0.5	1	+	2 Strm	0	5	10	–	3
Schneekoppe 1606	7²⁰	6												
Feldberg/Schwarzw. 1497	7	6												
Zugspitze 2964	7²⁰	5378	NNW 5	12	−4	— 0.0	3	10	8 Ssh	7	0	0	–	3
Säntis 2500	7	5691	SW 5	06	5	/ +0.5	0	5	2 ~~~	4	0	9	–	2
Sonnblick 3106	7	5												

Seehöhe in Metern

Luftdruck der Bergstationen nicht auf Schwere und Meeresspiegel reduziert

KÜSTENSTATIONEN UND FEUERSCHIFFE

NACHMITTAG UND ABEND DES VORTAGES

Borkum	2p: SW 2–4 bd. gew. trüb. See I
	7p: W 2 bd. dräsig See I
Helgoland	2p: 62.6 W 3, 12 Sicht 50 km See 6
	7p: 66.2 W 2, 12 18 " 20 " " 5
Wilhelmshaven	2p:
	7p: W 3 heiter See III
Oldenburg-Benjade	2p:
	7p:
Feuerschiffreede	2p: 66.0 NW 6, 7a Sicht 2 See 5
	7p: 66.9 NW 2 11 18 " 50 " 5
Borkumriff	2p:
	7p:
Borkumbank	2p: SSW 3 bd. See II
	7p: WNW 4 Regen See III
Helgergrund	2p:
	7p: heiter NW 3 See III Borkum sichtbar
Borkum	6p: 62.2 W 3, SE 17

HEUTE MORGEN

Borkum	8a: W 2 heiter gew. Sicht See I
	11a: W 1–3, leicht bewölkt, gute Sicht, See I
Helgoland	8a: 61.7 WNW 2, 16 Sicht 20 km See I
	11a:
Wilhelmshaven	8a: NW 4 wolkig See IV
	11a: WNW 4 bd. See III
Oldenburg-Benjade	8a: NW 3 See I bewölkt
	11a:
Feuerschiffreede	8a: 65.5 NW 2, SE 15 Sicht 4 km See II
	11a:
Borkumriff	8a: 63.0 WNW 3 SE 17 See III
	11a:
Borkumbank	8a: WNW 3 heiter See III
	11a:
Helgergrund	8a: bedeckt, WSW 3, See II zeitw. Regenerscheinung
	11a: wolkig, NW 5, See IV bewegt Sicht 10 km
Borkum	11a: 63.2 W 3 SE 20

HEUTE MORGEN 8 UHR

DEUTSCHE STATIONEN	Uhrzeit	Luftdruck	Wind	Wetter	Temperat.	Luftdruck Charakter. u. Änder.	W	Schwein in ks	Wolken (in Zehntel)	Rel. Feucht.	Niederschlag	Minimum	Seegang	Wolkenhöhe
Borkum	8	62.7	NW 3	00	17	/ +0.5	1	20	5 ~~~	8	0	–	I	2
Wilhelmshaven	8	65.2	WSW 3	11	15	/ +0.5	6	+	10 Sch	0	5	13	–	6
Helgoland	8	64.3	NW 3	34 bd.	16								III	
Altenwalde	8	62.2	NW 1	19	16	/ +0.5	9	+	8 ~~~	7	(7	13	–	4
Bremen	8	63.6	W 2	12	16	/ +0.5	1	10	8 7 Strm	9	4	14	–	6
Hamburg	8	62.7	WNW 3	13	15	/ +0.5	6	4	10 Strm	9	2	15	–	9
Groß-Borstel	8		W 2	98	13	—	–	–	10 ~~~	–	3	13	–	2
Kiel	8	62.7	W 2	01	14	/ 0.0	6	–	Wolkenlos	9	4	14	–	0
Warnemünde	8	60.2	WNW 3	11	17	/ +0.5	1	20	8 ~~~	8	2	–	I	5
Swinemünde	8	60.0	WNW 1	11	17	/ +0.5	6	10	9 3 ~~~	8	1	13	–	4
Rügenwaldermünde	8	59.6	WNW 2	bd.	16	\ +0.6	–	–	–		1	14	K	
Danzig	8	59.5	NW 3	11	16	/ +0.5	1	50	7 2 ~~~	7	0	13	–	2
Königsberg	8	57.4	NNE 2	16	14	/ 0.0	5	10	9 Strm	8	0.2	12	–	4
Memel	8	57.1	SSE 2	11	14	/ +0.5	2	20	9 ~~~	8	0	–	I	3
Aachen	8	66.5	WNW 3	11	15	/ +0.5	0	10	9 Strm	0	1	14	–	5
Lüdenscheid	8	63.7	W 1	11	14	\ 0.0	6	0.20	10 ~~~	0	8	13	–	5
Hannover	8	63.6	W 3	10	15	/ +0.5	6	10	7 + ~~~	9	5	14	–	6
Magdeburg	8	63.5	WNW 2	10	17	/ +0.5	0	20	7 6 Strm	8	4	16	–	5
Dresden	8													
Berlin	8⁰⁵	62.5	W 5	11	15	/ +0.5	6	20	10 7 ~~~	0	4	13	–	5
Grünberg i. Schles.	8	61.9	WNW 3	10	16	/ +0.5	0	4	7 Strm	8	2	15	–	5
Breslau	8	62.6	WSW 3	51	14	\ −0.5	6	2	10 ~~~	0	0	11	–	3
Frankfurt a. M.	8	61.9	WNW 2	12	17	/ +0.5	2	10	10 2 ~~~	8	0	11	–	6
Karlsruhe	8	66.3	W 2	16	17	/ +0.5	1	4	9 7 Strm	8	1	16	–	7
Friedrichshafen	7²⁰	66.0	WSW 1	11	17	/ +0.5	2	10	10 Strm	7	1	16	–	4
Bamberg	8	67.8	NE 1	10	14	— 0.0	5	20	10 ~~~	8	0.1	11	–	6
München	8	65.0	SW 1	41	16	— 0.0	0	50	10 ~~~	7	0	12	–	7
Kahler Asten 852	8	66.3	SW 1	40	14	— 0.0	2	10	10 Strm	8	3	16	–	6
Feldberg (Baden) 950	8	–	W 4	55	11	— 0.0	2	4	10 Strm	0	13	16	–	6
Feldberg i. Taunus 801	8	6355.7	WNW 1	40	11	/ +0.5	6	0.05	10 Strm	0	9	8	–	0
Brocken 1142	8	6												
Fichtelberg 1215	8	665.3	W 5	57	8	/ +0.5	6	0.20	Nebel	2	5	2	–	2
Schneekoppe 1606	8	6660.0	WNW 5	30	10	— 0.0	4	0.05	10 Strm	0	0	7	–	0
Feldberg/Schwarzw. 1497	7²⁰	5												
Zugspitze 2964	7²⁰	5424	WNW 3	40	10	— 0.0	5	0.05	10 Strm	0	2	9	–	2
Säntis 2500	7²⁰	5569	NNW 8	27	−0	— 0.0	4	0.05	10 Nebel ~~~	0	0	4	–	2
Sonnblick 3106	8	5489	WSW 5	40	3	— 0.0	2	0.05	10 Strm	0	5	1	–	0
	8	5												

Seehöhe in Metern

Luftdruck der Bergstationen nicht auf Schwere und Meeresspiegel reduziert

Nachdruck und Verwertung für öffentliche Vorhersage verboten!

Freitag, dem 28. August 1925

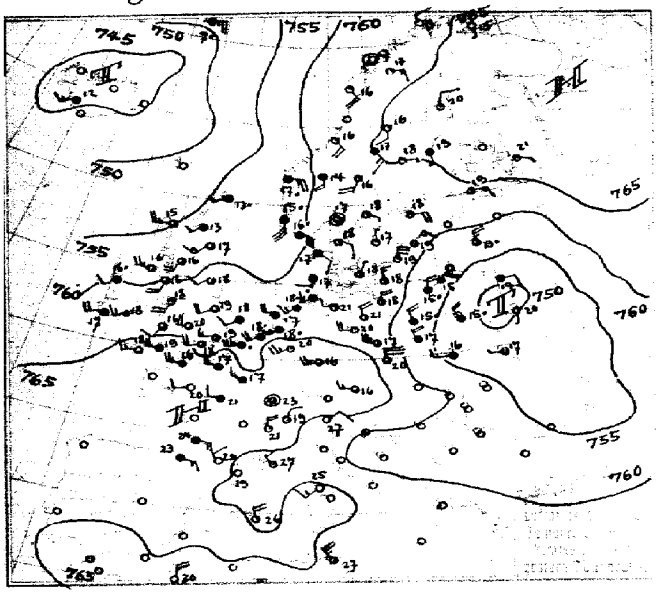

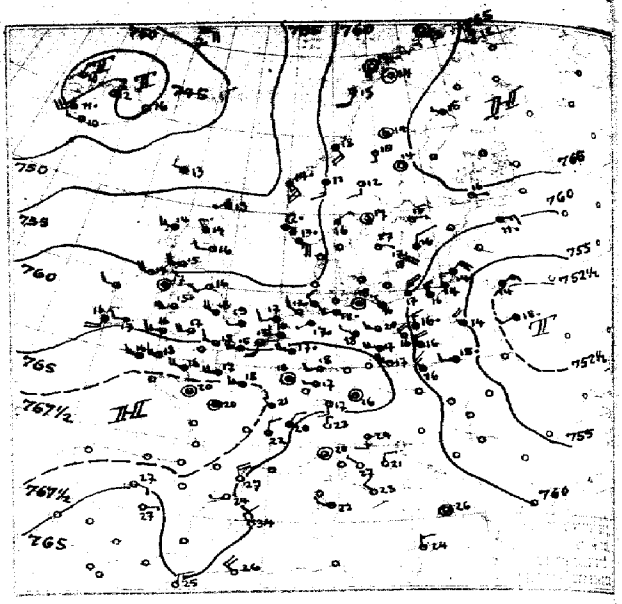

Luftdruck, Temperatur, Wind, Himmelszustand der nördlichen Halbkugel
vom Freitag, dem 28. August 1925 morgens.

EWARTE Jahrgang 50 Nr. 240

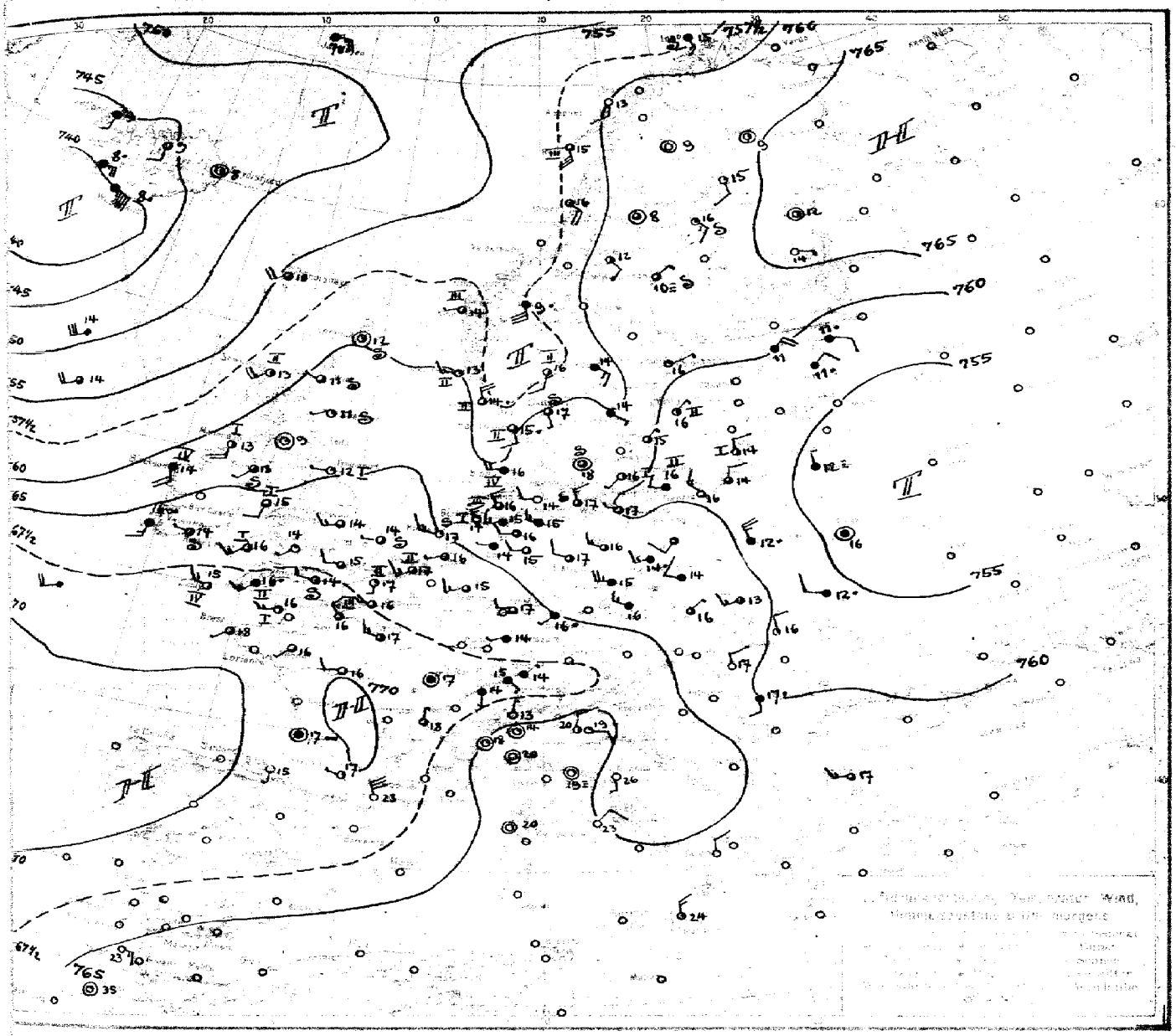

Freitag, den 28. August 1925

Die heutige Wetterlage zeigt die östliche Depression über Polen abwandernd; Ausläufer dieser Depression reichen noch der mittleren Ostsee und sind nur durch eine schmale Hochdruckbrücke von dem Randwirbel einer neuen Zyklone getrennt, der bereits Südskandinavien vorgestoßen ist. Die neue Zyklone liegt mit ihrem Zentrum im Süden Islands und erscheint von ihrem Aus- läufer durch einen über die Nordsee reichenden Hochdruckkeil geschieden. Dem starken Barometerfall im Nordwesten der Britischen- ein folgt bereits wieder ein Anstieg im Süden Irlands, sodaß mit einer Nordostwanderung des Hauptwirbels der Zyklone zu rechnen ist und nur ihre Randbildungen noch uns heranreichen werden. Die raschen und starken Luftdruckänderungen werden in geringer Weise durch die Temperaturänderungen gestützt und dürften im wesentlichen auf primäre Einflüsse zurückzuführen sein.

Sonnabend, den 29. August 1925

Meist schwache, noch teilweise böige Winde aus westlichen Richtungen, heiter bis wolkig; geringe Wärmeänderung, nur noch vereinzelt leichte Regenschauer.

(W. Swinemünde) Böiger West- bis Nordwest wind, später nach Südwest zurückdrehend, teils heiter, teils wolkig, meist trocken, wenig Wärmeänderung.

(W. Königsberg) Mäßige westl. bis nordwestl. Winde, meist wolkig, keine wesentlichen Niederschläge, etwas wärmer.

(W. Swinemünde) Gestern 7h abends mittlere Ostsee: Gefahr vorüber, Signalball abnehmen.
" " Heute morgens mittlere Ostsee gewarnt: Erneute Gefahr starken West- bis Nordwestböen, Signalball.

burg, Deutsche Seewarte Kapelle Abt. III. Georgii

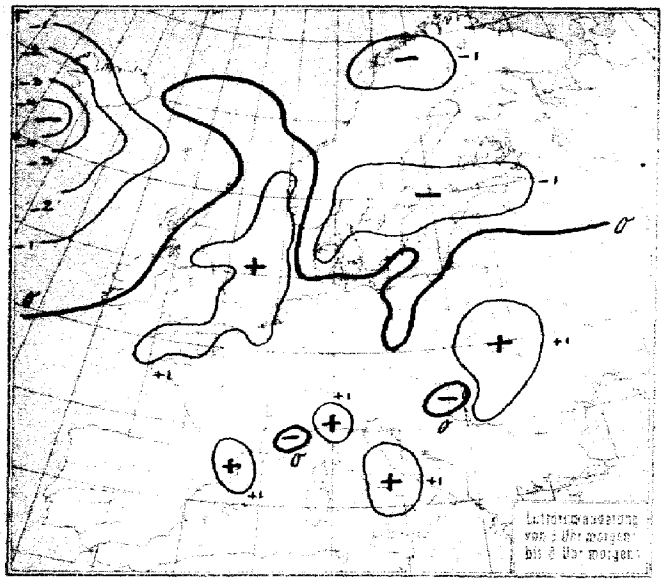

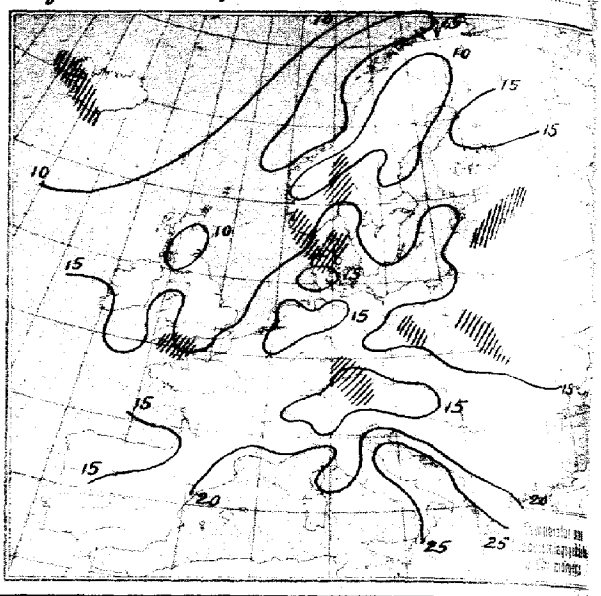

NACH AUFZEICHNUNGEN DER REGISTRIERAPPARATE ZU HAMBURG SEIT GESTERN 8 UHR MORGENS (M. E. Z.)

STUNDE		9	10	11	12m	1	2	3	4	5	6	7	8	9	10	11	12n	1	2	3	4	5	6	7	8
Thermograph		15.4	16.2	16.9	18.4	19.6	20.9	20.8	20.2	19.7	18.3	17.0	16.5	16.2	16.2	16.0	16.0	15.7	15.6	15.4	15.3	15.0	15.0	15.0	15.2
Barograph		59.8	59.9	59.8	59.7	59.6	59.4	59.2	59.2	59.0	58.8	58.8	59.0	58.9	58.6	58.4	58.4	58.2	58.4	58.5	58.4	58.4	58.7	58.8	58.9
Anemograph	Richtung	W	W	W	WSW	WSW	WSW	WSW	WSW	WSW	WSW	W	WSW	WSW	WSW	WSW	WNW	WNW	WNW	WNW	W	W	W	W	W
	m.p.S.	3.5	3.0	3.8	4.8	4.0	4.0	3.9	5.0	4.1	6.0	7.2	6.1	5.0	4.8	4.5	3.5	3.0	4.0	3.5	3.8	4.5	5.0	4.5	5.1
Regenmesser		-	-	-	-	-	-	-	-	-	-	-	-	1.4	-	-	-	-	-	-	-	-	-	1.4	
Sonnenscheindauer in Min		-	5	25	50	55	60	60	60	30	-	-	-	-	-	-	-	-	-	-	-	-	-	-	

AUFSTIEGE

STATION Wind in m./S.	Seehöhe	Zeit	Boden	200	500	1000	1500	2000	2500	3000	3500	4000	4500	5000	Bemerkungen: Sichtw. bis	Kim.
							Heute morgen:									
Fr'hafen	400 m	7a			15.6° 85%	13.6° 70%	9.7° 95%	6.5° 98%	3.5° 98%	0.4° 98%						
"	"	"			E.N 3	SWW 12	SWW 11	WSW 19	W 8	W 7					"	20
Gr. Borstel	17 m	7a	SW 4	WSW 5								150 m			"	4
Rostock Observatorium	37 m	6a	15.6° 88%	13.5° 94%	11.6° 81%	8.7° 86%	4.9° 83%									
"	"	"	WNW 4	WSW 12	WNW 13	WNW 12	WNW 12				G. str. A.	cm, str	cm. m.	Fr str	"	20
Mainz		6a			WNW 8	WNW 11										
Gr. Borstel	17 m	11a	W 5	W 5	WNW 8	WNW 12	WNW 14	WNW 16							"	10
Lindenberg	122 m	7a	14.8° 97%	11.3° 98%	12.0° 95%	11.0° 98%										
"	"	"	W 3	WSW 6	WNW 9	NWW 8					mi ≡				"	4
Fr'hafen	400 m	6a	SE 2	"	SW 6	WSW 9	WSW 9				mi 1300				"	20
Dresden		7a	WNW 7	WSW 6	WSW 6	WSW 10					str. mi				"	20
Dortmund		7a														
"		"	WNW 2		NWW 9	NW 8	NW 9	NW 12	NWSW 12	NWSW 14		3470 m	str. cu		"	10
Stuttgart		8a	"	WSW 8	WNW 8	NW 9					str	1000 m			"	4
Bremen		7a	W 2	W 4	W 9	WNW 8	NWSW 10	WNW 12	WNW 17						"	14
Frankfurt a/m		"	WSW 2	WSW 3	WSW 7	SW 7					mi				"	4
München		"	WSW 1	"	WSW 5	WSW 10	W 12	W 19			str. cu				"	10
Leipzig		9a	WNW 3	WNW 3	WNW 5	WNW 6					mi	3600 m			"	10
Posen		6a	SW 3	"	WNW 7	WNW 10	NW 13					str. cu	a. str		"	10
Helder		"	WNW 6	"	WNW 7	WNW 12	WSW 10					cu. cu			"	20
De Bilt	25 m	"	WSW	"	"	NWW 6	W 7	W 8				str. cu			"	4
Renfrew		"	"	SW 7	W 8	9										
Haly Head		"	"	"	W 8	7										
Valentia		"	"	"	WSW	4	WSW 5	NW 6	"	"	WSW 11					
Croydon		"	"	"	NW	10	NWSW 5									
Crumpne		"	"	"	NW	4	NW 6									
Calenot		"	"	NWSW 7	NWSW 6	WNW 6	NWSW 8	NW 10								
Calais		6a	"	"	W	9	W 8	W 7								
Cuxhaven		"	"	NW 9	NW	12	N 15									
Ryan		"	"	"	N	7	N 10	NE 5								
Jarva		"	"	"	W 8	6	W 8	W-N 7	NW 7							
Turin		8a	"	"	SW	1	E 1	"	W 8	4						
Gamma		"	"	"	"		NE 1	"	N 7	"	"	NW 10				
							27. August 1925:									
Karlsruhe	120 m	7a	SW 4	"	SWW 7	W 8	W-N 7	NW 6	NW 7			cu 1450			"	10
Hamburg		12a m	W 5	WSW 4	W 8	WNW 3	WNW 4					Wolken	1100 m		"	2
Oscaau		12a m	NW 7	WNW 7	WNW 11	NWSW 10						mi 600	m		"	10
Frankfurt a/m		11a	SW 2	SWW 5	SW 5	W 8	W-N 9					mi Fr str			"	20
Bremen		1p	SW 2	SWW 6	WSW 8	W 8	W 7					cu - cu	1500 m			
Oscaau		?	NW 1	WNW 5	WNW 12	NWSW 5	NW 9	NW 4				cu + Fr	cu			
Lindenberg	122 m	3p	"	17.1° 60%	14.7° 60%	10.8° 70%	6.7° 85%	2.9° 95%	-0.6° 96%	-2.8° 98%	-4.3° 81%					
"	"	"	"	NNW 13	NNW 13	NW 14	NW 14	NW 13	WSW 15	WSW 12	WSW 12	str. cu	Fr. cu		"	50
"	"	4p	NW 7	NWW 13	NWW 15	NW 14	NW 14	NW 13	NWW 13	NWW 12	NWW 12	str. cu	Fr. cu		"	50
Rostock	37 m	6p	NW 7	NW 4	WSW 4	W 5	W 5	W-N 4	NWSW 5	NW 8	NW 5	NWSW 9	NW 10	NWSW 11	mi cu	

Freitag, den 28. August 1925.

STATION	MORGEN													STATION	MORGEN											
	Luftdruck	Wind	Wetter	Temperat.	Luftdruck Charakter. u. Änder.	W	Sehweite in km	Wolken (in Zehntel)	Rel. Feuchtigkeit	Niederschlag	Minimum	Seegang			Luftdruck	Wind	Wetter	Temperat.	Luftdruck Charakter. u. Änder.	W	Sehweite in km	Wolken (in Zehntel)	Rel. Feuchtigkeit	Niederschlag	Minimum	Seegang
Wien														Rochefort											
Zürich	767.7	SE 1	11	15	– 0	1	2	10	8	0	12	–		Bayonne	769.8	S 1	–	15	/ +0.5	–	–	–	–	0	–	
Bern	68.1	S 1	11	14	– 0	1	10	10	7	0	12	–		Bordeaux	69.2	SSW 1	25	17	– 0	–	4	–	–	0	16	
Genf														Clermont											
Lugano	64.7	N 1	00	13	/ +1.0	0	20	wolkenl.	6	0	12	–		Dijon	68.2	" 1	11	17	– 0	–	4	10	–	0	16	
Helder	64.6	WNW 3	00	17	/ +1.5	0	20	3	7	0	–			Calais	69.8	S 1	01	17	/ +0.5	–	20	2	–			
Vlissingen	66.5	SW 3	10	17	/ +0.5	1	10	7	9					Brest	68.7	SW 1	11	18	/ +0.5	–	20	9	–	0.2	17	
Utrecht	65.9	WSW 1	11	16	/ +1.0	2	4	9	9	0.2	14	–		Paris	68.2	WNW 3	11	17	/ +0.8	–	10	9	–			
Kopenhagen	61.8	SSW 4	12	18	\ –0.5	1	20	9	7	0				Perpignan	69.4	NW 0	01	28	/ +1.0	–	50	wolkenl.	–	0	14	
Skagen	60.1	SSE 1	11	17	\ –1.0	1	20	6	7	0	–			Rennes	69.4	SW 1	11	16	/ +0.5	–	10	9	–			
Hanstholm	59.1	SSE 2	35	15	\ –1.0	5	20	9	9	2	–			Straßburg											
Blaavandshuk	60.3	W 3	16	16	\ –1.0	0	20	10	–	6	–			Toulouse	69.6	WNW 1	01	17	/ +1.0	–	50	1	–			
Hammershus	61.5	SW 1	01	16	– 0	1	50	6	0	0	–			Tours	69.7	W 2	11	16	/ +0.5	–	10	7	–	0	16	
Abisko														Ajaccio	69.5	ESE 1	01	23	/ +0.5	–	50	wolkenl.	–	0		
Haparanda	64.1	SSE 2	01	15	\ –0.5	00	50	2	7	0	8			Le Havre	68.4	NW 3	11	16	/ +0.5	–	20	5	–	2		
Stensele	63.2	SWNW	11	8	\ –0.5	4	50	9	9	0	2	–		Marignane	69.–											
Oestersund	61.6	SE 2	01	12	\ –0.5	1	50	4	8	0	7			Nancy											
Hernösand	61.6	NE 1	24	10	\ –0.5	4	0.5	8	9	0	0	–		Lerwick	56.3	SWNW	02	12	/ +0.5	0	20	5	9	0	–	
Särna														Renfrew	63.7	" 1	01	4	/ +1.0	0	4	2	0	0	6	
Karlstad	59.3	SE 3	11	14	\ –1.0	2	–	10	7	0	13	–		Cranwell	60.8	WSW 2	12	14	/ +1.0	0	10	8	9	0	12	
Stockholm	60.8	ENE 1	02	16	\ –1.0	0	20	1	7	0	10			Scilly	68.8	WNW 3	02	15	/ +1.0	2	50	9	9	0	–	
Jonköping	59.3	SE 1	11	14	\ –1.0	0	20	10	8	0	12			Wick	68.8	WNW 1	11	11	/ +0.5	1	50	8	9	1	–	
Wisby	59.6	NE 1	01	16	\ –1.0	1	50	4	8	–	–			Malinhead	67.7	SW 1	01	13	\ –0.5	0	50	5	–	0		
Kalmar	60.2	NE 1	11	15	– 0	1	–	9	9	–	–			Tynemouth	64.–	W 1	01	12	/ +0.5	0	10	2	8	0.6	–	
Gällivare	63.9	SWNW	01	9	\ –1.0	0	50	wolkenl.	0	0	2	–		Pembroke											
Karlshamm														Roches Point	66.8	W 1	11	14	/ +0.5	6	50	8	9	0.2	–	
Bjuröklubb	63.2	SE 2	01	16	\ –0.5	0	50	1	–	0	–			Croydon	66.4	W 2	11	15	/ +1.0	1	20	7	8	0		
Quade Hook														Aberdeen	68.3	WSW 1	01	11	/ +0.5	0	20	1	8	0	–	
Spitzbergen														Valentia	66.6	SSW 3	27	16	/ +0.5	3	2	10	9	0.2	–	
Ingö	56.6	SSE 3	12	15	\ 0	2	50	10	7	0	–			Plymouth	67.7	SW 3	40	16	/ +1.0	0	10	10	9	0	–	
Valdersund														Guernsey	68.3	W 3	00	16	/ +0.5	1	20	5	9	1	–	
Kinn	57.9	WSW 3	17	14	/ +1.0	6	10	9	8	1.5	–			Stornoway	68.5	SW 4	11	13	\ –1.0	1	20	6	8	0	–	
Lister	59.6	NNW 4	30	14	/ +1.0	5	50	8	8	0.2	–			Holyhead	64.9	SSW 2	10	15	– +0.5	3	10	9	9	0.2	–	
Bären-Insel														Donaghadee	66.6	SW 1	11	13	– 0	1	50	8	7	0	–	
Andönes	60.6	SSW 2	01	13	\ –1.0	0	50	wolkenl.	7	0	–			Yarmouth	65.8	W 1	11	14	/ +1.2	2	10	9	9	0	–	
Röst	58.4	SSE 5	12	15	\ –1.0	1	50	8	8	0	–			Blacksod	61.8	SSE 4	11	14	\ –0.5	2	10	10	–	4	6	–
Jan Mayen	51.3	ESE 5	27	7	\ –0.5	4	1	Nebel	9	0.2	–			Calshot	69.8	WNW 2	12	14	/ +1.0	0	20	6	9	0	–	
Färder	56.7	SSW 2	16	16	\ –1.0	6	50	6	–	11	–			Thorshavn	55.8	SW 4	11	10	\ –0.5	1	50	8	10	0	–	
Vardö														Seydisfjord	46.3	SSW 1	11	8	– 0	1		6	–			
Brännö	58.1	SE 4	12	16	\ –0.5	1	50	7	9	0	–			Acureyri	44.4	SW 2	11	9	\ –1.0	1		9	–			
Utsire	59.7	W 3	00	13	/ +1.0	5	50	3	8	5	–			Isafjord	44.7	SW 1	11	9	\ –1.3	2		10	–			
Dombas	57.4	SW 6	40	9	/ 0	5	20	10	7	0.1	–			Reykjavik	40.5	E 5	55	8	\ –3.5	0	10	10	–	7	0.5	–
Helsingfors														Vestmannö	40.–	ESE 4	59	8	\ –4.5	6		10				
Vasa														Alexandrovsk											
Knopio	66.3	ESE 1	01	14	/ +1.0	0	50	wolkenl.	5	0	18			Archangelsk											
Dorpat	56.6	NE 2	44	11	/ +0.4				1	0	9	–		Ust-Zyima											
Riga														Matochkin-Sharr											
Warschau	58.7	NNW 5	52	13	/ +1.0	6	1	10	8	2	13	–		Dickson											
Lemberg	59.1	WNW 2	41	12	/ +1.5	6	1	10	0	5	12	–		Petersburg											
Pinsk	63.4	SWNW	11	16	/ +1.0	3	0.5	10	0	3	13	–		Tscherdyn											
Wilna	64.3	N 1	21	12	/ +0.5	3	1	Nebel	0	8	12	–		Moskau											
Krakau	61.7	WSW 3	11	13	/ +1.0	2	4	9	8	1.3	13	–		Kasan											
Posen	61.7	SW 2	11	–	– 0	1	10	8	9	0.6	10	–		Kiew											
Prag	63.4	WNW 3	16	16	\ –	6	20	–	8	–	–	–		Ufa											
Eger														Saratow											
Preßburg	67.9	W 4	11	16	/ +0.5	1	20	9	7	0	14	–		Orenburg											
Kaschau	59.7	N 2	02	19	/ +1.0	6	50	4	6	4	14	–		Odessa											
Olmütz	62.4	NE 1	12	16	/ +0.5	1	20	9	8	0	11	–		Sewastopol											
Budapest	61.4	N 4	Nebel	16	/ +0.6				9	1	15	–		Astrachan											
Belgrad														Emba											
Berajewo														Batum											
Agram														Baku											
Sofia	62.6	W 3	bedeckt	16	/ +0.6				9	0	15	–		Tobolsk											
Athen														Omsk											
Korfu														Tashkent											
Turin	64.4	SWNW	01	18	\ 0	0	10	3	8	2	13	–		V. Imbatskoe											
Genua	64.4	–	00	22	/ +0.6	0	20	–	7	0	–	–		Tomsk											
Livorno														Irkutsk											
Ancona														Jakutsk											
Maddalena	66.0	S 1	00	26	/ +1.0	0	50	–	5	0	–	–		Wladivostok											
Messina	–	– –	01	–	– 0	0	10	–	6	0	–	2		Tanger	64.–	E 3	Nebel	38								
Tarent	63.7	N 3	02	24	/ 0	0	4	3	6	0	–	3		Agadir											
Venedig	–	N 2	01	–	– –	0	10	–	–	0	–	1		Bou Denib											
Rom	64.1	E 2	01	19	/ +0.5	0	20	2	7	0	–	3		Oran											
Malta	64.2	NE 2	01	23	/ +1.0	0	50	wolkenl.	6	2	17	–		Algier											
Madrid														Setif											
La Coruña														Tunis											
Mahon														Aleppo											
Malaga														Beyruth											
Horta																									
Funchal	69.4	SWNW	00	21	/ +1.3	1	50	wolkenl.	7	0	–	3													

NORD-AMERIKA 2 UHR NACHTS

	Luftdr.	Wind		Luftdr.	Wind		Luftdr.	Wind		Luftdr.	Wind		Luftdr.	Wind
St. Johns	764	NE 2	La Pas	753	SE 4	Bermuda	761	SW 4	Duluth	764	NE 4	Tatoosh	762	SW 3
Sydney	67	NE 1	Edmonton	57	O 0	Key West	68	E 1	Huron	56	O 4	San Francisco	56	W 4
Father Point	68	W 1	Nantucket	66	NE 6	Little Rock	61	O 0	Salt Lake City	56	E 2	San Diego	60	W 1
Parry Sound	68	W 1	Washington	66	NE 1	Nashville	58	NE 3	Helena	55	NE 2	Forth Worth	64	SE 1
White River	68	O 0	Hatteras	63	NE 5	Cleveland	62	NE 3	Denver	55	O 1	El Paso	58	SE 3
Winnipeg	53	E 5	Charleston	62	E 1	Chicago	60	NE 3	Roseburg	61	– –	Baltic Isle	62	NW 2

STATION	GESTERN NACHMITTAG						GESTERN ABEND							
	Luftdruck	Wind		Wetter	Temperat.	W	Sichtweite in km	Luftdruck	Wind		Wetter	Temperat.	W	Sichtweite in km	Niederschlag	Maximum der Temperatur
Wien																
Zürich								694	W	1	01	19	0	>10	0	23
Bern	696	NE	1	00	19	0	>10	694	NE	1	00	18	0	>50	0	20
Genf	696	NNE	1	00	19	0	>10	696	NNE	2	00	21	0	50	0	21
Lugano	696	NE	1	00	27	0	>10	692	N	1	00	23	0	>10	0	29
Helder	728	W	4	01	17	2	>10	726	WNW	3	11	17	0	>10	1	18
Vlissingen	729	SW	4	01	16	5	>10	728	SW	5	10	17	5	>10	1	17
Utrecht	729	SW	3	01	18	6	>10	728	WNW	2	10	20	0	>10	0	18
Kopenhagen	720	NNE	1	02	18	0	>10									
Skagen	717	ESE	2	12	18	1	>10									
Hanstholm	709	SE	2	12	17	0	>10									
Skarvadskuk	718	S	2	12	17	1	>10									
Hammershus	715	NNW	3	01	18	0	>10									
Abisko	727	S	3	09	17	0	>10	723	Stille		01	14	0	>10	0	19
Haparanda	709	NE	2	08	20	0	>10	707	WNW	1	01	15	0	>10	0	22
Stenecle	715	S	2	01	16	0	>10	713	Stille		00	14	1	>10	0	17
Oestersund	709	SE	2	01	17	1	>10	709	S	1	01	15	1	>10	0	18
Hernösand	708	E	1	01	18	1	>10	709	Stille		01	19	0	>10	0	21
Särna	721	SSW	4	01	16	0	>10	720	S	2	01	12	0	>10	0	17
Karlstad	731	ESE	1	01	18	1	>10	729	Stille		12	17	1	–	0	20
Stockholm	736	S	4	01	18	1	20	735	E	1	00	15	1	20	0	19
Jonköping	733	N	1	00	17	1	>10	731	ESE	1	01	17	1	>10	0	19
Wisby	707	NE	3	11	19	1	>10	712	NNE	2	01	16	0	>10	0	17
Kalmar	721	NNE	6	01	19	1	–	718	NE	4	01	17	0	–	0	19
Gällivare	709	W	1	01	18	1	>10	707	S	1	00	15	0	>10	0	21
Karlshamn																
Björkskubb								654	E	1	01	15	0	>10	0	15
Quade Hook																
Spitzbergen	596	S	3	00	17	6	20	611	ESE	1	40	10	6	10	0	–
Ingö	736	N	2	00	13	0	>10	734	Stille		00	13	0	>10	0	15
Valdersund	721	SE	4	01	16	0	>10	720	SE	4	11	18	1	>10	0	15
Kinn								678	SE	5	55	14	6	10	4	17
Lister	692	ESE	6	50	16	6	10	684	ESE	5	50	13	6	10	7	11
Bären-Insel								697	S	1	00	9	1	20	0	11
Andânes	677	SSE		01	17	0	>10	675	Stille		01	14	0	>10	0	17
Röst	720	SE	4	01	16	0	>10	717	SW	4	12	13	1	>10	0	16
Jan Mayen	706	E	5	09	7	6	2	721	E	4	40	7	5	1	2	10
Färder	730	SSW	6	12	17	0	>10	728	NE	1	11	16	2	>10	0	17
Vardö	698	S	1	01	15	0	>10	702	S	1	01	12	0	>10	0	11
Brönnö	720	E	2	12	18	1	>10	719	S	3	01	18	0	>10	0	–
Utsire	736	SSE	6	10	15	6	>10	736	E	4	57	12	6	20	30	11
Dombas	703	S	4	12	19	1	>10	703	S	3	11	12	1	>10	0	–
Helsingfors	699	E	3	01	19	6	>10	699	E	1	01	16	0	10	0	19
Vasa	713	S	1	22	19	0	250									
Kuopio								696	ESE	1	01	19	0	10	0	18
Dorpat								695	E	3	55	11	–	–	0	16
Riga	734	N	5	01	13	6	20									
Warschau	739	NNW	4	01	15	4	1	738	NW	4	41	14	6	1	38	19
Lemberg	726	W	1	30	17	6	40									
Pinsk	750	S	1	12	20	1	4	747	WSW	4	40	18	6	2	2	216
Wilna	727	N	2	16	19	6	–	728	NE	3	11	14	7	4	36	14
Krakau	739	W	3	41	16	6	4	738	W	2	41	15	6	2	12	17
Posen	743	NNW	4	01	15	5	1	742	NNW	3	40	16	6	10	0	18
Prag	716	NNW	6	10	20	5	50	713	WNW	5	09	17	0	20	0	20
Eger	726	WNW	2	11	19	6	50									
Preßburg								741	WSW	4	11	16	5	10	3	18
Kaschau								756	NW	1	51	10	6	4	3	19
Olmütz	741	NNW	5	11	18	2	50	739	NW	3	11	16	5	50	●	19
Budapest																
Belgrad																
Serajewo																
Agram																
Sofia																
Athen																
Korfu																

STATION	GESTERN NACHMITTAG						GESTERN ABEND							
	Luftdruck	Wind		Wetter	Temperat.	W	Sichtweite in km	Luftdruck	Wind		Wetter	Temperat.	W	Sichtweite in km	Niederschlag	Maximum der Temperatur
Turin								627	Stille		00	22				0
Genua								–	Stille		01	20				0
Livorno																
Ancona								635	N	2	00	21		20	0	24
Maddalena								617	WNW	2	02	22		16	0	24
Messina								620	N	2	02	29		10	0	30
Tarent								612	Stille		12	20		12	0	24
Venedig								615	S	2	00	24		50	0	26
Rom								622	NW	2	01	23	0	50	0	28
Malta																
Madrid								640	ENE	1	0-½	25				
La Coruña																
Mahon	64–	NNW	4	½	662	26		65–	NW	2	0-½	34				
Malaga																
Horta								683	SE	1	12	22	1	10	0	24
Rochefort																
Bayonne	661	E	3	11	23	–	50									
Bordeaux	651	E	4	11	29	–	50									
Clermont																
Dijon	670	Stille		11	23	–	20	672	NW	1	11	24		10	0	26
Calais	697	WNW	5	51	18	–	>10	699	WNW	5	11	17		10	1	18
Brest								680	SW	2	½	662		17		
Paris	673	WNW	3	11	17	–	10	670	WNW	3	11	15		10	0	20
Perpignan	641	NNW	7	01	29	–	>10	650	NNW	4	00	27		50	0	31
Rennes	680	WNW	2	–	20	–	50	680	Stille		11	20		50	0	21
Straßburg	668	SSW	3	11	21	–	10	665	Stille		11	20		10	0	26
Toulouse	673	NW	2	09	25	–	>10									
Tours	686	W	2	11	21	–	50	686	Stille		11	20		20	0	24
Ajaccio	658	SW	3	01	25	–	50									
Le Havre	696	W	4	11	17	–	10	699	WNW	4	11	17		10	0	23
Marignane	680	NW	2	01	27	–	50									
Nancy	668	WNW	1	11	13	–	20	669	Stille		11	18		20	0	24
Lerwick	656	SW	2	56	13	6	50	658	SW	1	11	13		50		
Renfrew	697	SSW	4	13	14	6	20	703	WSW	4	10	15	2	50		
Cranwell	683	WNW	4	10	19	5	50	683	WNW	4	12	18	1	50		
Scilly	693	WNW	3	10	18	0	50	693	W	3	11	16	1	50	0	21
Wick	683	SW	2	16	13	6	50	677	NW	1	13	14	5	50	7	15
Malinhead	689	W	5	06	16	1	50	690	W	4	01	14	0	50	3	16
Tynemouth	696	SW	2	00	18	2	20	698	SW	2	11	16	0	20	0	18
Pembroke	698	SSW	2	12	16	1	50	698	WNW	3	02	16	1	50	0	17
Roches Point	699	WNW	3	11	18	1	50	698	WSW	2	11	17	5	50	03	23
Croydon	698	WSW	3	16	19	6	50	697	W	2	11	18	2	30	1	21
Aberdeen	672	SW	3	14	17	5	20	681	W	2	00	16	5	20	●	6
Valentia	683	WNW	4	12	17	1	50	693	SSW	4	11	16	2	50	61	18
Plymouth	685	W	4	11	19	0	50	689	W	3	11	18	7	50	02	19
Guernsey	695	W	5	11	16	0	10	697	W	4	11	16	1	10	03	19
Stornoway	662	WNW	6	11	16	5	50	676	W	3	11	14	1	20	2	21
Holyhead	697	SSW	4	09	18	6	20	693	SW	4	50	15	1	50	●	18
Donaghadee	690	SW	4	11	17	1	50	696	Stille		12	17	1	50	0	19
Yarmouth	692	SW	2	11	18	6	20	693	WW	1	10	19	6	20	1	21
Blacksod	695	SW	2	59	16	1	50	695	W	2	16	–	5	50	6	18
Calshot	695	WNW	4	10	16	1	50	696	WNW	4	11	12		50		
Thorshavn								692	W	2	11	13	1	50		
Seydisfjord								698	SSW	2	01	10	1	50		
Acureyri								651	N	1	11	12	1	20		
Isafford								698	N	1	11	10		20		
Reykjavik	695	SW	3	Regen		12		699	SW	4	40	11	5	10		
Vestmannö								683	SW	3	03	10	0	50		
Petersburg	699	E	3	bed.		19										
Kasan	688	NNE	2	"		17										
Kiew	683	SE	2	"		20										
Orenburg	680	NW	4	½	–	16										
Odessa	686	SE	3	–	"	22										
Astrachan	626	NW	2	klar		21										
Omsk	680	ENE	1	bed.		17										

SCHIFFSMELDUNGEN

Datum	Zeit	Breite	Länge v. Gr.	Luftdruck	Wind	Wetter	Temper. Luft	Temper. Wasser	W	Sichtweite in km	Wolken (in Zehntel)	Seegang	Dünung aus
27. Aug.	7p	44.4 N	17.7 W	65 –	SW 5	11	20	18	0	50	1 si.	6	SW
"	7p	44.7 N	19.4 W	63 –	SW 3	00	27	23	0	50	2 cm	1	W
"	2a	46.6 N	20.0 W	60 –	SW 6	02	22	21	–	50	3 cm	5	O
"	7p	44.3 N	44.3 W	62 –	WNW 2	02	23	21	5	20	9 cm	1	W
"	2p	45.2 N	41.0 W	61	W 5	01	23	21	2	50	–	6	NW
"	2a	46.9 N	28.6 W	68 –	SW 1	12	1 10	18	4	50	7 cir.	0	SW
"	2p	47.6 N	31.5 W	65.1	SW 5	01	–	–	0	20	2 cm-cir.	6	SW
"	2p	50 N	10.2 W	63.5	W 5	30	14	14	5	50	5 cm-cir.	2	W
"	2p	49.5 N	5.0 W	63.8	WSW 4	30	14	13	2	50	7 cm-cir.	1	SW
"	2p	48.3 N	12.2 W	65 –	NW 3	01	16	13	1	50	5 cm-cir.	2	NW
"	7p	45.2 N	36.9 W	63 –	SSW 3	01	21	21	1	50	3 cm	3	W
"	7p	46.0 N	35.0 W	64 –	SSW 3	00	23	22	0	50	9 cm-cu	0	W
"	2a	49.3 N	23.0 W	67.3	W 5	45	17	16	0	10	10 cm-cu	6	W
"	2a	46.2 N	28.6 W	58 –	S 6	13	14	12	2	20	10 fr-cu	1	S
"	2p	44.4 N	30.9 W	64 –	WNW 4	01	23	23	0	50	2 cu-cm	0	N
	2a	41.2 N	54.1 W	61 –	WNW 4	02	23	23	0	50	4 cu-cm	1	SW

Datum	Zeit	Breite	Länge v. Gr.	Luftdruck	Wind	Wetter	Temper. Luft	Temper. Wasser	W	Sichtweite in km	Wolken (in Zehntel)	Seegang	Dünung aus
28. Aug.	2a	56.1 N	15.5 W	54 –	WNW 4	10	14	11	2	20	9 cu-cm	1	SW
"	8a	49.5 N	22.3 W	68	W 4	16	16	16	6	20	4 cu	1	W
"	8a	48.4 N	19.0 W	68 –	W 4	15	–	–	2	4	10	1	W
"	8a	57.6 N	17.8 W	49 –	WNW 6	11	14	14	2	50	9 cu-cm	6	W
"	8a	56.6 N	9.7 W	55 –	SW 7	57	13	13	2	4	10	6	W
"	8a	58.4 N	2.6 W	62 –	SW 3	11	12	11	1	50	9	2	SW

WETTERBERICHT
DER
DEUTSCHEN SEEWARTE

JAHRGANG 50, Nr. 241 VERLAGSORT HAMBURG Sonnabend d. 29. August 1925

Mitteleuropäische Zeit — **Luftdruck reduziert auf 0° Temperatur, Meeresspiegel und Schwere in 45° Breite — Temperatur in Celsius-Graden — Windstärke** nach Beaufortskala (12 = Orkan) — **Wetter:** 00 bis 09 wolkenlos bis halb bedeckt; 10 bis 19 halb bis ganz bedeckt; 20 bis 29 Dunst oder Nebel; 30 bis 39 Schauer; 40 bis 49 Rieselregen; 50 bis 59 sonstiger Regen; 60 bis 69 Schnee; 70 bis 79 Graupel oder Regen und Schnee gemischt; 80 bis 89 Hagel; 90 bis 99 Gewitter — W = Witterungsverlauf seit der letzten Beobachtung: 0 = wolkenlos bis halb bedeckt, 1 = wolkig, 2 = anhaltend ganz bedeckt, 3 = Dunst oder Nebel, 4 = dichter Nebel, 5 = Schauer, 6 = Regen oder Rieselregen, 7 = Schnee, 8 = Graupeln oder Hagel, 9 = Gewitter — **Relative Feuchtigkeit:** 0 = 95 bis 100 %, 9 = 90 bis 94 %, 8 = 80 bis 89 %, 7 = 70 bis 79 %, 6 = 60 bis 69 %, 5 = 50 bis 59 %, 4 = 40 bis 49 %, 3 = 30 bis 39 %, 2 = 20 bis 29 %, 1 = 10 bis 19 %

GESTERN NACHMITTAG 2 UHR

DEUTSCHE STATIONEN	Uhrzeit	Luftdruck	Wind	Wetter	Temperat.	Luftdruck Charakter. u. Änder.	W	Höhe in m	Wolken (in Zehntel)	Rel. Feucht.	Seegang	Wolkenhöhe
Borkum	2	766.2	NNW 3	81	20	/ +0.5	0	10	6	4		6
Helgoland	2	–	WNW 4	wolkig	–						M	
Altenwalde	2	63.7	ENE 0	00	19	– 0	1	50	7	7		5
Bremen	2											
Hamburg	2	62.7	NW 4	11	19	/ +0.5	9	20	10	5		4
Kiel	2	63.1	NW 3	01	18	– 0	0	–	5	8		6
Warnemünde	2											
Swinemünde	2											
Rügenwaldermünde	2											
Danzig	2	59.3	N 5	11	17	– 6	1	50	6	6		5
Königsberg	2	58.1	NNW 4	10	16	/ +1.0	5	20	9	7		4
Memel	2	57.7	NW 2	11	15	/ +0.5	2	20	9	7		
Aachen	2[14]	67.1	WNW 3	11	18	– 0	1	30	8	7		5
Lüdenscheid	2											
Hannover	2	64.4	WNW 4	10	20	– 0	1	20	6	6		6
Magdeburg	2	63.6	WNW 5	30	20	\ – 0	5	20	6	5		6
Dresden	2[25]	63.4	W 5	11	18	– 0	6	20	8	8		5
Berlin	2	62.6	W 3	10	19	/ 0	5	10	8	6		5
Grünberg in Schles.	2											
Breslau	2	62.1	NW 2	40	16	– 0	6	2	10	9		5
Frankfurt a. M.	2	66.6	WNW 1	11	20	/ 0	1	20	10	5		6
Karlsruhe	2											
Friedrichshafen	2											
Bamberg	2											
München	2	66.7	SW 3	11	17	\ 0	2	10	10	8		3
Kahler Asten 852	1[20]	–	WNW 3	11	12	– 0	2	20	10	8		3
Feldberg (Baden) 950	2[25]	6										
Feldberg im Taunus 801	2	6										
Brocken 1142	2[25]	6										
Fichtelberg 1213	2	661.5	WNW 5	58	10	/ +0.5	6	0.5	10	9		8
Meinberg 1606	2	6										
Feldberg i. Schwarzw. 1493	2	6										
Zugspitze 2964	2[25]	5										
Säntis 2500	2	565.6	SW 6	22	4	/ +1.5	4	0.5	Nebel	0		0
Sonnblick 3106	2	6										

Seehöhe in Metern

Luftdruck der Bergstationen nicht auf Schwere und Meeresspiegel reduziert

GESTERN ABEND 7 UHR

Uhrzeit	Luftdruck	Wind	Wetter	Temperat.	Luftdruck Charakter. u. Änder.	W	Höhe in m	Wolken (in Zehntel)	Rel. Feucht.	Niederschlag	Maximum	Seegang	Wolkenhöhe
7	765.1	WNW 2	9)	12	– 8	1	10	6	8	0	–		6
7	–	NW 3	bew.	–									
7	64.6	NW 2	11	17	– 0	1	20	6	7	0	20		6
7	66.6	NW 3	00	18	/ +1.8	1	50	2	7	4	24		6
7	61.6	NNW 4	00	16	/ +0.5	1	50	1	7	5	29		6
8	64.4	W 2	01	19	/ +1.0	0	–	wolkenlos	9	0	19		9
8	62.3	W 2	10	18	– 0	1	20	10	7	0	–	1	5
7	61.6	NW 3	11	17	– 0	1	20	7	6	0	21		5
7	54.5	NW 6	bew.	10	+ 0.7				–	–	16	M	–
7	58.4	NW 2	11	15	\ – 1.5	6	10	9	8	0	19		6
7	58.5	SW 2	11	14	/ +0.5	1	10	6	8	0	18		6
7	58.0	N 2	10	16	– 0	2	20	9	9	0	–	1	6
7	67.4	WSW 4	11	19	– 0	1	20	6	8	0	2		6
7	66.1	NW 1	11	18	/ +0.6	1	0.5	7	7	0	23		6
7	65.1	SW 2	00	18	– 0	1	50	2	7	0	23		5
7	65.2	W 2	10	16	/ +1.0	9	20	8	7	0	22		7
7[45]	64.7	WNW 3	10	15	/ +1.0	1	50	7	8	0.2	19		8
7	63.7	W 2	11	18	\ +1.0	6	4	7	6	0	21		8
7	63.2	NW 3	90	16	/ +1.0	9	20	7	9	2	21		8
7	62.7	WNW 2	18	16	/ +0.5	1	10	10	8	2	19		6
7	67.3	W 1	16	19	/ +0.5	1	20	8	6	0.1	21		6
7	66.9	SW 1	10	21	/ +0.5	1	20	6	7	0	23		6
7	68.4	WSW 1	11	19	/ +0.5	6	20	10	9	0	19		6
9[17]	68.0	SSW 1	11	15	/ +1.5	6	50	10	8	0.4	23		8
7	67.9	SW 2	12	15	/ +0.5	5	10	6	9	0	17		6
7	–	W 3	22	11	– 0	1	0.05	Nebel	0	0	13		9
7	6												
7	6												
7	667.2	WNW 5	27	8	/ +0.5	6	0.5	Nebel	0	3	12		9
7	662.0	WNW 5	28	9	/ +0.5	4	0.2	Nebel	0	7	10		9
9[08]	6												
7	6												
9[18]	558.2	NW 4	74	0	/ +0.5	7	0.5	10	0	11	8		9
7	570.1	WNW 3	40	4	/ +0.5	4	0.05	10	0	1	4		4
7	5												

KÜSTENSTATIONEN UND FEUERSCHIFFE

NACHMITTAG UND ABEND DES VORTAGES

List
2p: W 2-4, heiter, See II
7p: NW 2-4, leicht bewölkt, gute Sicht, See III
Bülk
2p: 762.4 NW, wetter 5, T 18°, Sicht 50 Km, See IV
7p: 763.0 NW 5, " 00, T 18°, " 50 " " IV
Arkona
2p:
7p: W 2, heiter, See II
Außenjade
2p:
7p:
Marienleuchte
2p: Sp: 766.0 NW 3, wetter 11, T 19°, Sicht 50 Km, See I
7p: 765 - NW 4, " 00, T 16°, " 50 " " I
Borkumriff
2p: 764.7, S 3, wetter 11, T 18°, W-T 17°, 7 Km
7p: 765.7 " " 4, " 11, T 17°, W-T 9°, 3 " See II
Amrumbank
2p: NW 4, heiter, See III
7p: NW 3, " " III
Adlergrund
2p: Sp: NW 5, heiter, See III, Sicht 12 Km
7p: NW 4, heiter, Sicht 12 Km, See II, Regenschauer
Borkum
5p: 765.1 WNW 3, wetter 01, T 19°

HEUTE MORGEN

List
8a: NW 2-4, bedeckt, diesig, See II
Bülk
11a: –
8a: wetter 12, T 17°, Sicht 20 Km, See I
Arkona
11a: WNW 4, wolkig, See II
Außenjade
11a: W/W 4, " " II
8a: SW 4, See II
Marienleuchte
11a:
Borkumriff
8a: 761.0 SW 1, wetter 12, T 17°, Sicht 20 Km, See I
Amrumbank
8a: 762.1 WNW 4, wetter 11, T 18°, W-T 17°, 10 Km, See II
11a:
Adlergrund
8a: WNW 3, bewölkt, See II
11a:
Borkum
8a: NW 4, heiter, Dunstschleier, See II
11a:

HEUTE MORGEN 8 UHR

DEUTSCHE STATIONEN	Uhrzeit	Luftdruck	Wind	Wetter	Temperat.	Luftdruck Charakter. u. Änder.	W	Höhe in m	Wolken (in Zehntel)	Rel. Feucht.	Niederschlag	Maximum	Seegang	Wolkenhöhe
Borkum	8	762.4	WNW 3	11	12	\ – 0.5	2	10	10	0	0	–		6
Wilhelmshaven	8	63.6	SW 3	11	15	\ – 1.0	1	4	10	0	0.1	18		5
Helgoland	8	57.4	SW 6	bew.	17								M	
Altenwalde	8	63.1	WNW 3	11	16	\ – 1.0	1	4	9	0	0	18		6
Bremen	8	64.8	SW 3	12	16	\ – 1.0	1	10	10	0	0	18		6
Hamburg	8	64.1	WSW 2	10	14	\ – 0.5	1	10	7	0	0	16		6
Groß-Borstel	8	–	SW 3	10	15		1	10	8	0	7	11		6
Kiel	8	63.1	S 3	11	14	\ – 1.0	1	–	8	0	0	11		6
Warnemünde	6	63.2	S 1	11	16	– 0	0	20	6	0	–	–	M	6
Swinemünde	8	63.5	W 1	01	14	– 0	0	10	3	0	0	11		6
Rügenwaldermünde	8	62.0	NW 5	bewölkt	16	/ +0.4	–	–		0	22	15	M	–
Danzig	8	61.2	W 4	01	16	– 0	0	50	4	0	1	17		6
Königsberg	8	59.2	NW 2	10	15	/ +0.6	1	20	6	0	0	16		6
Memel	8	58.2	WNW 2	11	17	/ +0.5	1	20	6	0	–	–	I	–
Aachen	8	68.1	SW 1	11	16	– 0	0	50	5	0	0	13		6
Lüdenscheid	8	66.7	W 2	11	14	\ – 1.0	2	95	8	0	0	11		6
Hannover	8	66.5	SW 3	11	16	\ – 0.5	3	10	7	0	0.2	17		7
Magdeburg	8	66.3	W 3	11	15	/ 0	0	10	6	0	0	16		6
	8													
Dresden	9[05]	66.7	W 2	11	12	/ +1.0	6	10	10	0	–	12		6
Berlin	8	65.8	WNW 2	12	14	/ +0.5	0	2	6	0	0	12		5
Grünberg i. Schles.	8	66.4	W 3	15	12	/ +0.5	4	4	9	0	10	11		4
Breslau	8	65.2	WNW 3	11	13	/ +0.5	9	10	10	0	3	12		4
Frankfurt a. M.	8	66.7	SSW 1	26	14	/ +0.5	1	2	8	0	0	15		6
Karlsruhe	7[58]	68.1	SSW 1	11	17	– 0	1	50	6	0	0	18		6
Friedrichshafen	8	68.7	SSW	11	16	– 0	2	10	10	0	0	16		6
Bamberg	8	68.6	–	11	15	/ +0.5	1	20	9	0	0.1	11		4
München	8	66.6	SW 1	11	14	– 0	1	10	9	0	0	12		4
Kahler Asten 852	8	–	SW 5	27	10	– 0	4	0.06	Nebel	0	0.1	10		0
Feldberg (Baden) 950	8	658.2	NW 1	27	10	– 0	4	0.05	"	0	0.2	8		0
Feldberg im Taunus 801	8	64.2	NW 3	23	11	– 0	4	0.5	"	0	0	11		0
Brocken 1142	8	67.4	W 6	26	8	\ 0	9	0.2	"	0	0.2	6		0
Fichtelberg 1213	8	662.9	WNW 5	27	8	– 0	4	0.05	"	0	1	6		0
Meinberg 1606	7[58]	6												
Feldberg i. Schwarzw. 1493	8[18]	643.9	SW 2	24	9	– 0	4	0.05	Nebel	0	0	8		0
Zugspitze 2964	7[58]	597.0	NW 5	27	– 1	– 0	7	0.05	10	0	0	4		0
Säntis 2500	8	570.0	WNW 3	25	3	– 0	3	0.2	Nebel	0	0	2		0
Sonnblick 3106	8	5												

Seehöhe in Metern

Luftdruck der Bergstationen nicht auf Schwere und Meeresspiegel reduziert

Nachdruck und Verwertung für öffentliche Vorhersage verboten!

Sonnabend, 29. August 1925

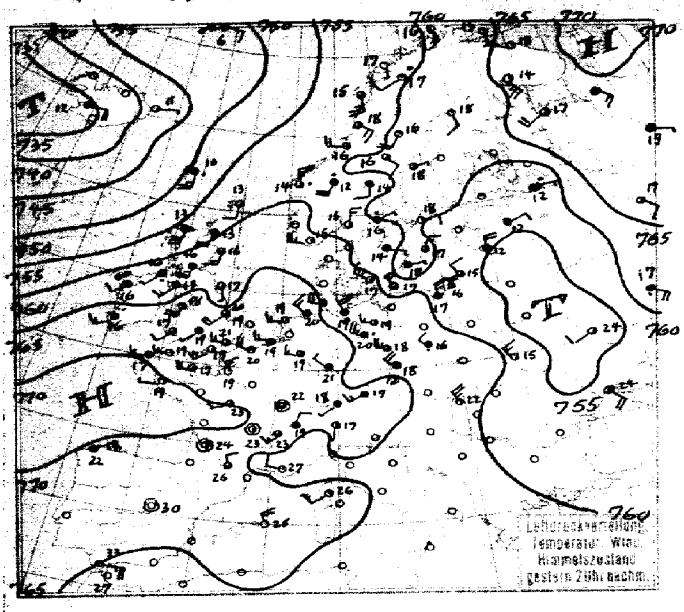

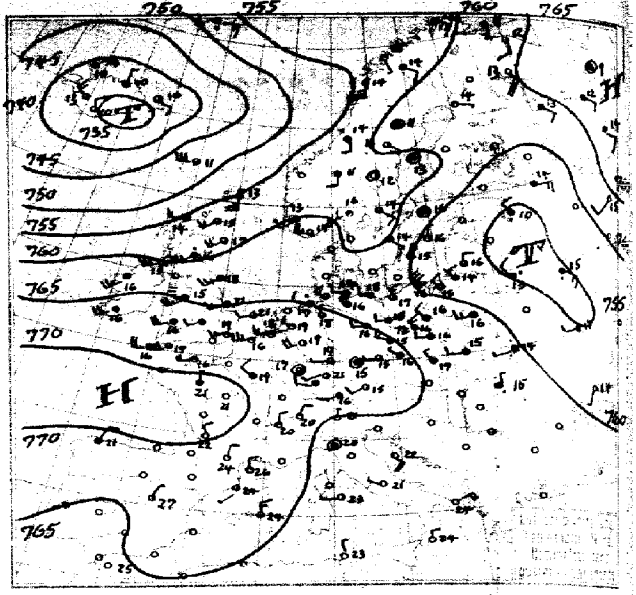

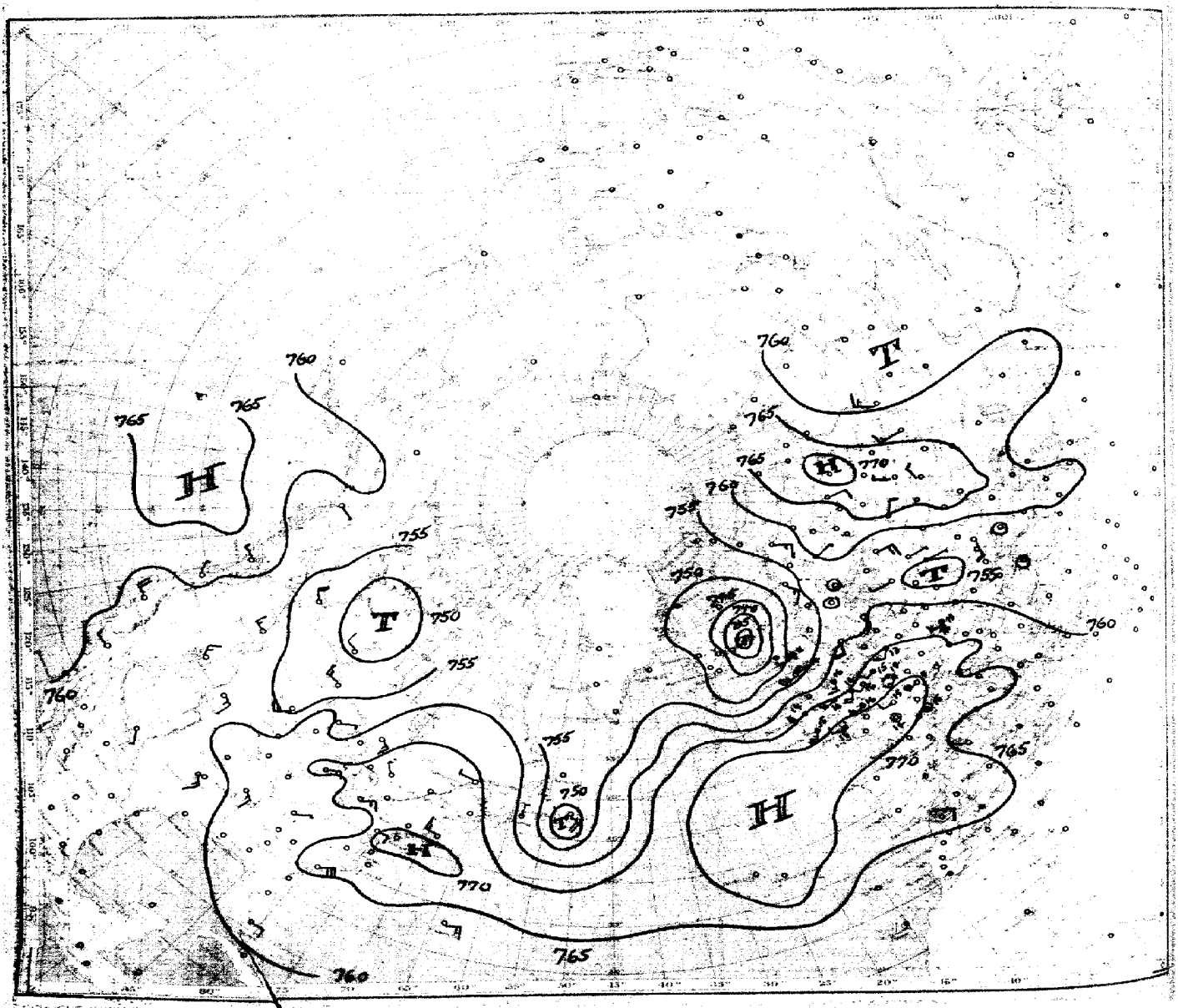

Luftdruck, Temperatur, Wind, Himmelszustand der nördlichen Halbkugel

vom ..... morgens.

WARTE Jahrgang 50 Nr. 241

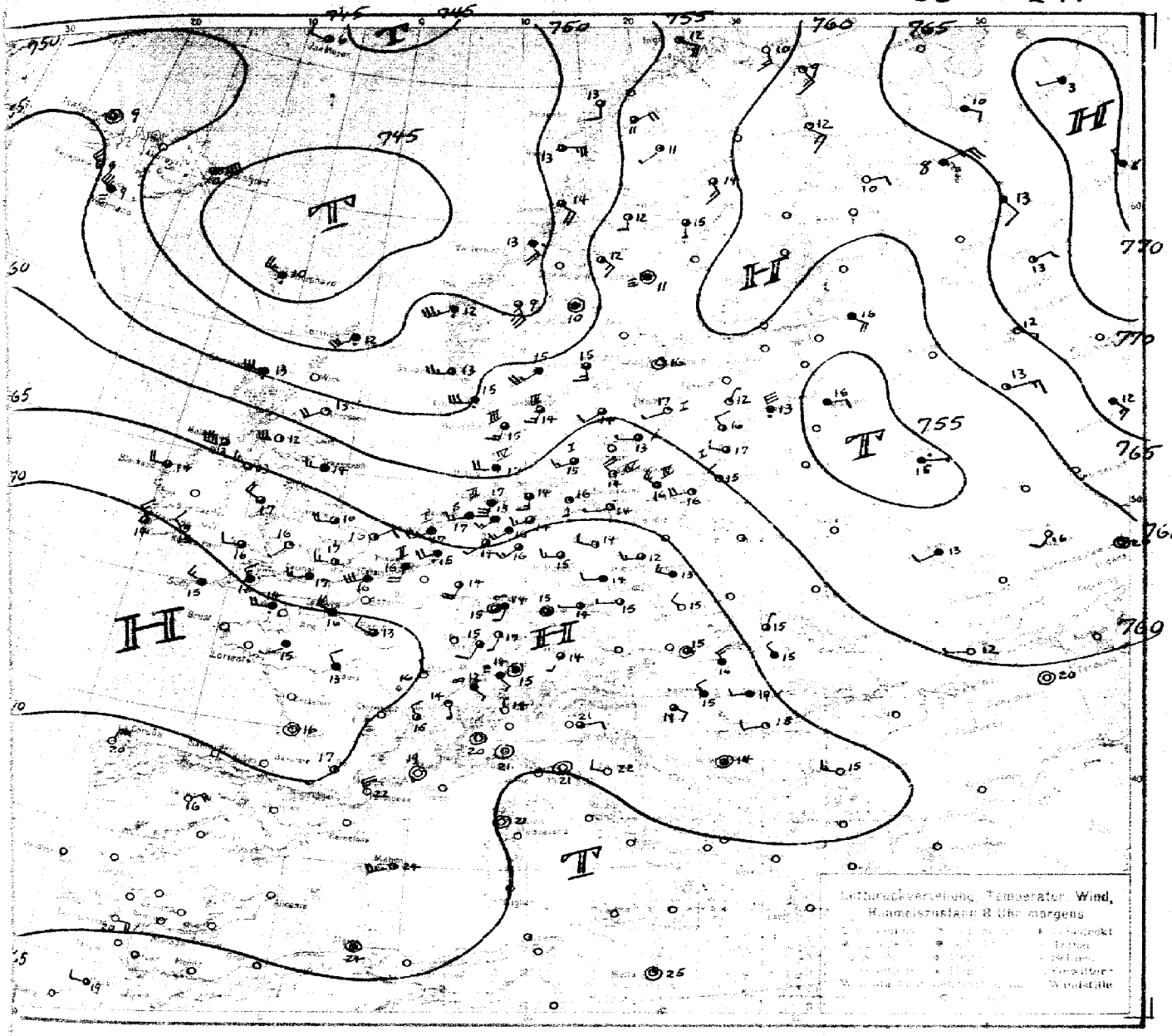

ÜBERSICHT 8 Uhr morgens: Sonnabend, 29. August 1925

Das gestern über Südisland ostwärts vordringende Tief unter 740 mm Druck liegt heute östlich der Insel, es hat nach Norwegen und der Nordsee zwei Ausläufer entsandt, die das ostskandinavische Hoch eingeraumt haben. Ueber Südwest- bis Mitteleuropa hat sich das umfangreiche Hoch von 770 mm Druck weiter ostwärts bis Südengland und Westdeutschland ausgebreitet, ein Ausläufer reicht bis zum Balkan. Unter dem Einfluß dieses Hochs und den an der Nordseeküste vorüberziehenden Tiefausläufern wird das Wetter in Nordwestdeutschland unbeständig bei vorübergehend stark auffrischenden westlichen Winden bleiben.

AUSSICHTEN AN DER DEUTSCHEN KÜSTE für: Sonntag, 30. August 1925

Nordseeküste: Frische, böige westliche Winde, wenig Wärmeänderung, abnehmende Bewölkung, meist trocken.

Ostseeküste: Starke westliche Winde, wenig Wärmeänderung, vorübergehend trübe und Regen. V.

Memel: (W. Königsberg) Böige westliche Winde, wechselnde Bewölkung, geringe Regenschauer, nur mässig warm.

Pillau: (W. Swinemünde) Heute 9¹⁰ am. Gefahr vorüber, Signalball abnehmen.
(W. Königsberg) Heute 11⁴⁵ am. Gefahr morgen stark auffrischender westl. Winde, Signalball

Hamburg, Deutsche Seewarte Kapelle. Abt. III. Georgii

Klischeedruck: Hartung & Co., Hamburg

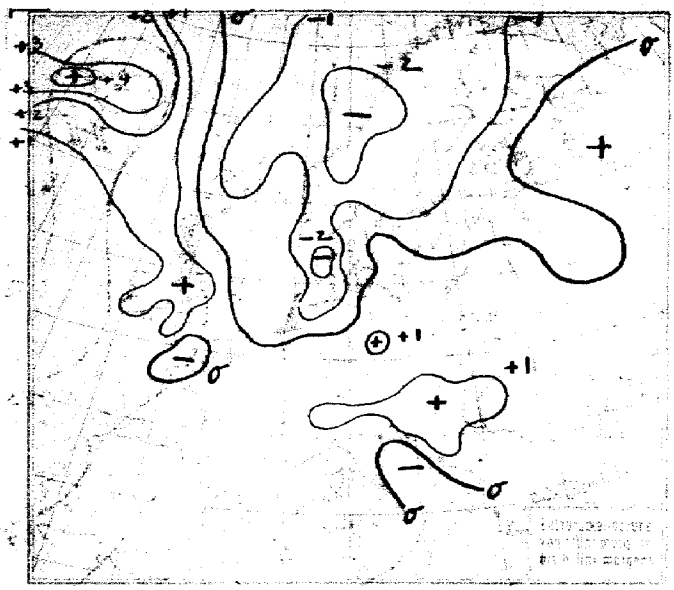

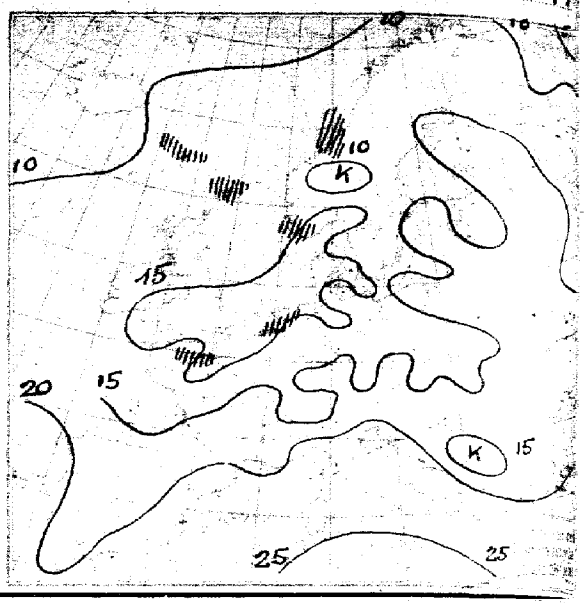

NACH AUFZEICHNUNGEN DER REGISTRIERAPPARATE ZU HAMBURG SEIT GESTERN 8 UHR MORGENS (M. E. Z.)

STUNDE		9	10	11	12m	1	2	3	4	5	6	7	8	9	10	11	12n	1	2	3	4	5	6	7
Thermograph		14.3	15.9	17.6	18.6	19.5	19.4	18.9	18.8	18.0	17.4	16.2	15.3	15.0	14.3	13.6	12.8	12.3	12.3	12.0	11.8	12.2	12.7	13.7
Barograph		59.3	59.5	59.5	59.7	59.9	60.1	60.3	60.5	60.7	60.9	61.1	61.5	61.7	62.8	62.0	62.0	62.0	61.9	61.8	61.6	61.2	61.0	60.7
Anemograph	Richtung	NW	WNW	NW	NW	NW	NW	WW	NW	NW	NW	NW	NW	NW	WNW	WNW	WNW	WSW	WSW	WSW	WSW	WSW	WSW	WNW
	m. p. S.	4.5	4.2	4.0	5.0	7.1	7.8	6.6	8.0	8.3	7.5	6.5	5.4	4.9	3.5	3.2	3.0	3.5	3.0	2.1	3.5	4.0	3.5	4.2
Regenmesser	in mm	7.5	—	—	—	—	—	—	—	—	—	—	—	—	—	—	—	—	—	—	—	—	—	—
Sonnenscheindauer	in Min.	5	25	45	30	60	25	30	60	60	55	5	—	—	—	—	—	—	—	—	—	—	—	—

AUFSTIEGE

STATION Wind in m./S.	Seehöhe	Zeit	Boden	200	500	1000	1500	2000	2500	3000	3500	4000	4500	5000	Bemerkungen
						Gestern morgen									Sichtw. bis
Lindenberg	122m	7	W 7 N 6	300 W 3 N 9	W 7 N 10	WNW 12	WNW 13	W 7 N 13	W 7 N 14	W 7 N 14					" " 50
Berlin	-	11a	NW 7	WNW 6	NW 7 W 7	NW 7 W 9	NW 7 W 9	1000 NW 7 W 11 1800	1000 NW 7 W 10 1500	1700	1900	SW-w 1800m			" " 80
Dessau		11a	WNW 7	WNW 6	NW 7 W 7	800 WNW 12	1400 NW 7 W 11	NW 12	1000 NW 7 W 14	NW 7 W 10	W 7 W 11	ca.	ca-wi	1300m	" " 20
Dresden		11a	NW 6	NW 7 W 6	800 W 7 W 6	WNW 9	WNW 11	WNW 12	1000 WNW 12						
Toulouse	-	10a	✕	✕	NW 5	NW 7	NW 6	NW 7	✕	NW 7 W 12	✕	NW 7 N 14			
Sylt	-	10a	✕	NW 6	NW 7 N 5										
Calais	-	10a	✕	✕	W 9	W 11	W 7 N 8	NW 7 W 11							
Reimes	-	10a	✕	✕	NW 7 W 6	SW 7	✕	SW 7 S 7							
Mülhausen	-	10a	✕	✕	W 7 S 7	W 10	W 7 W 10	WNW 6							
Oestersund	-	9a	✕	S 6	S 7	S 7 E 8	S 7 E 5	S 6	✕	S 8	✕	S 7	✕	S 7 E 9	
Abisko	-	10a	✕ 6000 E 8 E 3	E 7 S 1 7000 S 8 E 4	S 7 E 1 8000 S 8 E 9	S 7 E 4 9000 = 5	S 7 W 2	SSW 5	✕	S 7 E 3	✕	SS E 6	✕	SE ∞	
Stockholm	-	8a	✕	E 8 E 2	E 7 S 5	E 1 E 8	E S E 6	NE 7 N 4	✕	NNW 4	✕	SW 1			
Helder	-	9a	✕	15° 65 7.	14° 76 7.	11° 65 7.	8° 65 7.	5° 65 7.	1° 65 7.	-3° 65 7.	✕	-6° 48 7.			
De Bilt	25m	8a	✕ -20° 35 7.	15° 92 7.	✕	✕	✕	8° 85 7.	5° 85 7.	2° 85 7.	✕	-1° 85 7.	✕	-6° 85 7.	
Duxford	-	10a	✕ 5000 -13.9° ✕	16.1° 85 7.	15.0° 85 7.	12.8° 35 7.	8.3° ✕	6.1° ✕	3.9° ✕	0.6° 46 7.	✕	0.0° ✕	✕	-6.1° —	
						Gestern nachm. u. abend									
Karlsruhe	130m	2p	WSW 2	WSW 1	W 6	900 WNW — 800 WNW 5	1200 NW 5	1800 NW 7							Sichtw. b. 20 km
Dessau	-	3p	NW 9	WNW 7	W 7 N 8	WNW 5					m	800 m			" " 20 "
Holyhead	-	2p	✕	✕	SW 8	W 7 S 8	✕	W 7 N 13	✕	NW 7 N 12	✕	NW 15	✕	NW 17	6000 NW 7
Farnborough	-	2p	✕	✕	W 5	W 6	W 7 N 8								
Andover	-	2p	✕	WNW 3	W 8	W 7 N 7									
Croydon	-	2p	✕	✕	W 7 S 6	W 5									
Hympne	-	2p	✕	✕	W 7 S 5	W 6	WNW 8								
Calshot	-	2p	✕	✕	W 7 N 6	W 7 N 6									
						Heute morgen									
Hamburg (Gr. Borstel)	17m	8a	SW 6	SW 8	WNW 19	WNW 12	1400 WNW 14								
Friedrichshf.	400m	7a	16.3° 83 7. Stille	✕	✕	11.6° 42 7. SW 3 1	8.2° 94 7. W 5	4.6° 98 7. WNW 6	1.6° 88 7. WNW 6	-1.2° 83 7. NNW 6	0.5° 25 7. NNW 6				" " 10 "
Helder	-	8a	WNW 9	WNW 12											
Prag	254m	8a	W 1	SW 9	NW 6										
Preßburg	-	8a	Stille	NW 6	NW 10	NW 12	NW 12	NNW 18							
Kaschau	-	8a	NNE 1	S 3	N W S 5	N 7 W 11	NNW 11	NW 7 N 11							
Ofen	-	8a	✕	✕	N 7 W 1	✕	✕	E N E 3	✕	SW 7 W 2					
Hamburg (Gr. Borstel)	17m	11a	SW 5	SW 9	WNW 12	WNW 16	WNW 14								
Rom		8a	✕	✕	N W 7 W 1	✕	✕	✕	✕	NW 3				5000 NNW 6	
Ancona		8a	NW 3	✕	✕	✕	S 7 W 1	✕	✕	N 3	✕	NNW 3			
Turin		8a	Stille	N E 2	✕	✕	✕	S E 2	✕	✕	✕	E 13			
Genua	-	8a	Stille	✕	✕	N E 2 N 9	✕	S 7 E 1	✕	✕	✕	N 7			
Shotwick	-	8a	✕	WNW 18	WNW 6	WNW 17									

Sonnabend, den 29. August 1925

MORGEN

STATION	Luftdruck	Wind	Wetter	Temperat.	Luftdruck Charakter. u. Änder.	W	Sichtweite in km	Wolken (in Zehntel)	Rel. Feucht.	Niederschlag	Minimum	Seegang
Wien	-	-	-	15							9	-
Zürich	69.5	SE 1	27	19	+ 0.5	2	1	Nebel	0	0	12	-
Bern	69.9	SE 1	20	12	0	1	4	10 str.	9	0	11	-
Genf	69.2	SSE 1	00	19	0	0	4	1 cm	9	0	11	-
Lugano	66.1	N 1	00	19	+ 1.0	0	20	wolkenlos	7	0	12	-
Helder	63.7	WNW 5	11	17	0	1	10	10 mi	8	0	-	I
Vlissingen	66.8	SW 4	11	16	0	1	10	10 str.	9	0	-	II
Utrecht	66.6	SW 4	41	15	0	2	4	10 str.	0	ⓓ	13	-
Kopenhagen	62.9	WNW 3	12	16	- 0.5	1	20	8 a-m	7	0	-	I
Skagen	58.1	SSW 3	11	14	0	1	10	9 str. mi	8	0	-	III
Hanstholm	57.5	SSW 3	12	15	- 2.0	1	20	9 mi	ⓔ	0	-	III
Blåvandshuk	59.9	W 4	11	17	- 2.0	1	20	10 mi	-	0	-	IV
Hammershus	62.9	NW 4	01	14	0	0	50	4 a-m	0	0	-	IV
Abisko	55.2	ENE 4	11	11	- 1.5	1	50	9 a-m str-m	7	ⓓ	5	-
Haparanda	56.5	SSE 3	12	19	- 1.0	1	50	7 cu str	8	0	6	-
Stensele	56.4	S 2	10	12	- 2.0	1	50	6 cu-m str-cu	7	0	5	-
Oestersund	52.6	SE 3	11	12	- 1.5	1	50	6 cu-m str-cu	7	0	9	-
Hernösand	57.6	Stille	27	11	- 1.0	1	0.25	Nebel	0	0	-	S
Sårna	58.5	Stille	11	10	- 1.5	2	50	10 mi	9	0	6	-
Karlstad	57.2	S 3	10	15	- 1.0	2	-	7 mi	8	0	13	-
Stockholm	58.8	Stille	01	16	- 1.0	0	50	Wolkenlos	6	0	11	-
Jönköping	59.6	SW 2	11	14	- 0.5	1	50	7 str.	8	0	10	-
Wisby	59.4	WNW 1	01	17	0	1	50	2 cu	7	0	-	I
Kalmar	61.1	W 1	12	13	0	6	-	9 a-m str-cu	9	ⓒ	-	S
Gällivare	57.5	SW 1	01	11	- 1.0	1	50	6 a-cu cu	9	0	10	-
Karlshamm											-	-
Bjuröklubb	58.6	S 1	12	15	- 1.0	1	50	8 cu-m str-cu	-	0	-	S
Quade Hook											-	-
Spitzbergen	56.3	Stille	50	50	- 1.0	4	0.25	10 str.	0	0	-	-
Ingö	55.4	ESE 4	00	12	- 1.0	0	50	1 cu-m	6	0	-	W
Valdersund	49.1	SSE 4	40	13	- 2.0	2	50	10 cu-m	8	ⓒ	-	S
Kinn	51.0	WNW 7	39	12	- 0.5	5	20	6 cu-m str-cu	8	6	-	IV
Lister	55.1	W 6	57	15	- 1.5	6	10	10 mi	0	2	-	III
Bären-Insel	55.4	S 3	10	9	- 2.0	3	10	6 cu-m str-cu	8	0.5	-	I
Andänes	58.7	S 2	12	13	- 1.5	1	50	9 a-m	8	0	-	I
Röst	54.0	E 5	10	13	- 2.5	2	50	7 cu str	9	0.3	-	IV
Jan Mayen	45.1	WNW 2	10	6	0	5	50	8 a-m cu	9	2	-	II
Färder	55.8	SW 5	12	15	- 1.0	1	50	10 cu-m str-cu	-	0	-	III
Vardö	59.5	S 3	01	10	- 1.0	0	50	Wolkenlos	7	0	-	III
Brönnö	51.0	SE 4	10	14	- 2.5	2	50	9 str-m	8	1	-	-
Utsire	54.9	W 5	10	13	+ 0.5	6	50	9 cu-m	8	4	-	III
Dombas	67.3	SSE 7	12	9	- 2.5	2	50	9 cu-m str-cu	6	0	8	-
Helsingfors												-
Vasa												-
Kuopio												-
Dorpat	66.8	W										-
Riga	56.4	N 6	51	13	— 0	6	20	10 str.	9	3	12	-
Warschau												-
Lemberg												-
Pinsk												-
Wilna												-
Krakau												-
Posen												-
Prag	66.8	W 1	01	15	0	5	20	4 a-m	8	0.4	13	-
Eger	67.8	W 1	15	14	+ 0.5	6	4	9 str-m	8	0.2	12	-
Preßburg	66.1	Stille	11	15	+ 1.0	5	20	7 a-m str-cu	7	0.3	14	-
Kaschau	63.0	NNE 1	10	15	+ 0.5	5	20	7 a-m str-cu	8	1	13	-
Olmütz	65.5	NW 2	01	15	+ 0.5	0	20	Wolkenlos	7	0	12	-
Budapest	64.6	NW 3	bed	16	+ 0.4						16	-
Belgrad												-
Berajewo												-
Agram												-
Sofia	65.6	WNW 2	klar	15	+ 0.7					0	13	-
Athen												-
Korfu												-
Turin	65.7	Stille	01	20	+ 0.5	0	10	—	8	0	14	-
Genua	66.3	Stille	01	21	+ 0.5	0	10	-	7	0	-	I
Livorno												-
Ancona												-
Maddalena	64.4	NW 2	00	22	0	0	50	-	4	0	-	II
Messina												-
Tarent												-
Venedig	63.3	E 2	10	21	+ 0.5	0	20	8 cu str	8	0	-	S
Rom												-
Malta												-
Madrid	64.5	Stille	01	25	+ 0.5	0	50	1 cu-m	8	0	-	I
La Coruña												-
Mahon	69 -	NNE 4	0 - 1/2	20								-
Malaga	66 -	NW 5	1/2 - bed	24								-
Horta												-
Funchal												-

STATION	Luftdruck	Wind	Wetter	Temperat.	Luftdruck Charakter. u. Änder.	W	Sichtweite in km	Wolken (in Zehntel)	Rel. Feucht.	Niederschlag	Minimum	Seegang
Rochefort											-	-
Bayonne											-	-
Bordeaux	70.9	Stille	-	16	+ 0.5		-				14	-
Clermont											-	-
Dijon	69.9	NNW 1	00	16	+ 0.5	-	4	Wolkenlos		0	12	-
Calais	66.2	WNW 4	11	16	+ 0.5	-	4	10		0.3		VI
Brest											-	-
Paris	70.2	WNW 2	11	13	0	-	20	8	-	6	13	-
Perpignan	67.4	NNW 5	00	22	0	-	50	Wolkenlos		0	20	-
Rennes	71.3	WNW 1	11	15	0	-	10	10		0	13	-
Straßburg	69.2	- 2	11	16	+ 0.5	-	20	8	-	0	12	-
Toulouse	70.1	SW 1	01	17	+ 0.5	1	10	1		0	13	-
Tours	71.3	NNW 2	11	13	+ 0.6	-	-	-	-	0	11	-
Ajaccio	68.1	Stille	00	21	0	-	50	Wolkenlos		0	-	S
Le Havre	69.3	WNW 4	11	16	0	-	10	10	-	0.2		I
Marignane	66.2	Stille	00	19	+ 0.5	-	50	Wolkenlos		0	14	-
Nancy											-	-
Lerwick	48.9	SW 6	35	12	- 1.5	5	20	8 a-m str-cu	8	5	-	IV
Renfrew	61.6	W 6	13	12	+ 1.0	5	50	6 cu-m str-cu	8	0.3	12	-
Cranwell	65.9	W 4	11	16	+ 1.0	1	20	7 a-m str-cu	8	0	15	-
Scilly	70.2	WNW 3	11	15	0	2	20	10 str-m	0	0	-	III
Wick											-	-
Malinhead	63.2	W 7	15	13	+ 0.5	1	50	9 str-m	7	0	-	VI
Tynemouth	62.9	W 3	11	14	+ 1.0	2	10	10 mi	6	0	-	I
Pembroke	68.6	W 2	11	16	+ 0.5	1	50	8 a-m str-cu	8	0	-	I
Roches Point	69.8	WNW 2	01	15	+ 1.0	0	50	2 a-m	8	ⓒ	-	S
Croydon	67.5	W 3	10	17	+ 0.5	2	10	9 str.	9	0	15	-
Aberdeen	58.1	WNW 4	02	13	0	0	50	2 cu	6	0	-	S
Valentia	70.1	NW 3	10	14	+ 0.5	1	50	8 a-m str-cu	8	0	-	V
Plymouth	69.6	NW 3	50	16	+ 1.0	6	20	10 str.	7	0.5	-	I
Guernsey											-	-
Stornoway	55.1	W 6	30	13	+ 1.0	5	20	9 cu-m	8	0.3	-	I
Holyhead	67.0	WNW 4	16	17	+ 1.0	5	20	9 a-m str-cu	8	ⓒ	-	III
Donaghadee	64.8	W 3	11	13	+ 1.5	1	50	7 a-m str-cu	9	0	-	V
Yarmouth	65.3	NE 2	00	16	- 0.5	0	20	4 cu str	8	0	-	S
Blacksod	66.9	W 4	11	14	+ 0.5	1	50	8 -	9	1	-	IV
Calshot	66.8	W 3	16	17	0	2	20	10 a-m str-cu	0	ⓓ	-	S
Thorshavn	41.4	WNW 5	50	10	+ 1.0	6	10	9 mi	0	11	-	-
Seydisfjord	45.0	NE 7	13	10	+ 3.0	5	20	9			-	-
Acureyri											-	-
Isafjord	53.6	Stille	10	9	+ 2.5	2	-	9			-	-
Reykjavik	57.5	NW 4	11	9	+ 4.0	1	20	8 SW.	7	-	-	-
Vestmannö	51.6	NW 7	26	9	+ 1.5	6	50	-			-	-
Alexandrovsk											-	-
Archangelsk											-	-
Ust-Zylma	70.5	WNW 1	bed	3	+ 5.2					0	-	-
Matochkin-Sharr											-	-
Dickson											-	-
Petersburg	56.9	SE 4	n	16	+ 0.1					12	-	-
Tscherdyn	57.9	NW 2	klar	6	+ 0.3					0	-	-
Moskau											-	-
Kasan	63.8	NNE 1	wolkenlos	8	+ 0.5					0	-	-
Kiew	59.3	W 2	bed.	13	-						-	-
Ufa	66.7	NNE 3	klar	8							-	-
Saratow											-	-
Orenburg	65.0	W 4	n	10							-	-
Odessa											-	-
Sewastopol											-	-
Astrachan	63.3	NE 2	n	16							-	-
Emba	65.2	Stille	n	8							-	-
Batum											-	-
Baku											-	-
Tobolsk	58.6	N 3	bed.	7	+ 0.5					6	-	-
Omsk											-	-
Taschkent	61.2	NNW 1	klar	18	+ 1.1					0	-	-
V. Imbatskoe											-	-
Tomsk											-	-
Irkutsk	54.8	S 3	bed.	16	— —					5	-	-
Jakutsk											-	-
Wladivostok	60.5	NNE 2	-	19	+ 0.8					6	-	-
Tanger											-	-
Agadir											-	-
Bou Denib											-	-
Oran											-	-
Algier											-	-
Setif											-	-
Tunis											-	-
Aleppo											-	-
Beyruth											-	-

NORD-AMERIKA 2 UHR NACHTS

	Luftdr.	Wind		Luftdr.	Wind		Luftdr.	Wind		Luftdr.	Wind		Luftdr.	Wind
St. Johns	52 -	SE 4	La Paz	50 -	W 2	Bermuda	69 -	NE 3	Duluth	59 -	NE 1	Tatoosh	64.1	W 1
Sydney	63 -	N 1	Edmonton	54 -	NW 4	Key West	61 -	E 2	Huron	55 -	SW 3	San Francisco	58 -	W 4
Father Point	68 -	W 1	Nantucket	69 -	W 3	Little Rock	60 -	SE 1	Salt Lake City	56 -	NW 3	San Diego	59 -	W 1
Perry Sound	66 -	NW 1	Washington	70 -	E 2	Nashville	62 -	NE 1	Helena	68 -	W 3	Forth Worth	55	SE 3
White River	64 -	S 3	Hatteras	68 -	NE -	Cleveland	67 -	NE 3	Denver	59 -	SE 3	El Paso	67 -	SE 1
Winnipeg	52 -	W 3	Charleston	65 -	NE 6	Chicago	65 -	NE 3	Boseburg	6 -	NW 1	Belle Isle		

STATION	GESTERN NACHMITTAG Luftdruck	Wind	Wetter	Temperat.	W	Sichtweite in km	GESTERN ABEND Luftdruck	Wind	Wetter	Temperat.	W	Sichtweite in km	Niederschlag	Maximum der Bewegung
Wien														
Zürich	67.2	SW 1	11	18			68.4	W 2	11	18	0	10	0	24
Bern	67.2	SW 3	12	20	1	20	68.2	SW 1	01	19	1	20	0	20
Genf	68.4	NNE 2	11	19	1	50	68.0	NNE 1	00	20	1	20	0	20
Lugano							63.4	W 1	00	21	0	20	0	28
Helder	66.1	W 3	00	19	0	20								
Vlissingen	67.9	W 3	01	19	0	20	–	WSW 3	02	18	0	20	0	
Utrecht	66.6	NNW					67.3	S 2	00	19	0	20	0	22
Kopenhagen	61.	NNW 3	¼bed.	17										
Skagen														
Hanstholm														
Skuvdstad			11	17	1	50								
Hammershus	59.9	NW 3	16	17	6	50								
Åbisko	59.5	SW 2	02	17	9	0.2	58.9	ESE 2	12	14	1	>50	0	18
Haparanda	62.8	SSE 2	01	18	0	>50	61.8	ESE 1	00	14	1	50	0	19
Stensele	60.3	WNW 4	00	16	7	>50	60.6	Stille	01	11	0	>50	0	17
Oestersund	60.2	SE 2	01	16	1	>50	60.2	SE 1	11	13	1	>50	0	18
Herrösand	60.4	ENE 1	01	18	1	>50	59.3	Stille	01	13	1	>50	0	20
Sirna	58.4	S 2	11	14	1	>50	58.8	Stille	11	12	6	>50	●	15
Karlstad	59.3	ENE 1	57	16	6	–	59.6	SE 2	10	14	6	–	2	17
Stockholm	60.1	E 2	02	18	1	20	60.2	Stille	12	16	1	10	0	18
Jonköping	59.4	ESE 1	11	14	0	20	60.0	SE 1	11	14	6	50	11	15
Wisby	59.7	ENE 3	12	17	1	>50	59.6	N 1	12	16	1	>50	0	
Kalmar	60.5	ENE 1	11	18	2	–	60.3	N 1	12	15	6	–	0.1	
Gällivare	60.9	S 2	12	16	1	>50	61.3	S 1	01	12	1	>50	0.3	15
Karlshamn														
Björnklubb	61.8	SE 2	01	18	0	>50								
Quade Hook	60	Stille	¼bed	7										
Spitsbergen														
Ingö	60.7	SSE 3	00				59.7	ESE 3	02	12			0	
Valdersund							58.4	ENE 2	11	14	2	50	●	
Kiun	59.3	WSW 5	30	14	5	20								
Lister	60.5	NNW 5	01	15	5	50	61.7	NNW 5	01	14	0	60	●	
Bären-Insel	62.0	SSW 3	24	8	3	0.5	59.6	S 3	24	7	3	20	●	
Andönes	55.0	SSE 1	01	17	0	>50	57.3	SSE 1	02	15	0	>50	0	
Röst	57.3	SSE 5	12	15	4	>50	56.1	S 5	10	14	2	>50	0	
Jan Mayen	47.7	ESE 2	37	6	3	2	56.8	E 3	40	6	5	1	●	
Färder	52.2	W 3	10	15	1	50	59.0	SW 1	00	16	0	50	0	
Vardö	64.6	SSE 1	02	15	0	>50	63.0	S 1	00	11	0	>50	0	
Brönnö	58.1	SE 3	12	16	1	>50								
Utsire	61.3	W 3	02	14	0	>50	60.8	SW 2	02	13	0	>50	0	
Domhus	58.4	SSW 4	40	12	5	20	58.3	S 2	16	17	5	>50	2	–
Helsingfors														
Vasa														
Kuopio														
Dorpat	56.0	NE 2	NNE	17			55.8	NNW 2	47	10			0	13
Riga	55.7	W 4	15	12	6	20								
Warschau							59.4	W 3	11	16	1	44	0	15
Lemberg	60	NW 3	¼bed.	15			61.4	W 1	10	14	2	1	44	16
Pinsk														
Wilna							56.1	NNW 2	41	13	6	4	8	14
Krakau							62.7	W 2	11	15	2	44	0	28
Posen							62.2	NNW 2	11	16	5	10	1	24
Prag	64	NW 4	Gewitter	18			66.1	NW 1	00	16	5	20	1	28
Eger							64.1	W 3	12	16	6	20	●	18
Freiburg							63.5	NNW 3	11	18	5	20	●	26
Kaschau	60	W 3	heiter	20			61.7	W 1	40	16	5	20	●	22
Olmütz							63.0	NW 1	11	17	5	20	0.2	19
Budapest	62	W 8	Regen	22										
Belgrad														
Serajewo														
Agram														
Sulz														
Ahlen														
Korfu														

STATION	GESTERN NACHMITTAG Luftdruck	Wind	Wetter	Temperat.	W	Sichtweite in km	GESTERN ABEND Luftdruck	Wind	Wetter	Temperat.	W	Sichtweite in km	Niederschlag	Maximum der Bewegung
Turin							64.0	WNW 1	00	22	1	20	0	24
Genua							64.9	Stille	11	20	0	4	0	7
Livorno														
Ancona							65.8	SSE 4	00	22	1	20	0	7
Maddalena							63.4	W 4	00	23	1	10	4	14
Messina							63.6	W 2	00	24	0	20	0	9
Tarent							63.7	NE 4	01	24	0	20	0	16
Venedig														
Rom							65.4	NW 1	01	21	0	20	0	24
Malta														
Madrid	66	Stille	heiter	30			65	NNE 1	¼bed.	27				
La Coruña	70	NE 5	¼bed	22			70	NNE –	¾bed.	21				
Mahon	66	NNW 4	heiter	25			66	NNW 3	heiter	24				
Malaga							67.0	SSE 2	01	21				
Horta	70.3	SW 3	02	27	8	10								
Rochefort														
Bayonne														
Bordeaux	69.0	Stille	01	24	–	20								
Clermont	68.8	"	01	23	–	10								
Dijon	67.8	"	11	22	–	50								
Calais	67.0	WNW 4	01	20	–	50	67.7	WSW 5	01	16	–	50	0	28
Brest	70.6	W 1	01	19	–	50								
Paris							69.3	NNW 1	11	19	–	20	0	28
Perpignan	66	NNW 6	¼bed	30	–		69.1	NNW 2	01	26	–	>50		31
Rennes							70.0	NNW 1	30	21	–	50	22	28
Straßburg	67.2	WSW 3	01	22	–	50	67.4	NNW 2	14	30	–	50	●	–
Toulouse	68.5	NNW 2	11	26	–	50	68.7	W 2	01	24	–	50	0	28
Tours	70.0	WSW 2	11	25	–	20	66.2	NNE 2	—	21	–	1	32	–
Ajaccio	65.7	SW 2	01	26	–	4								
Le Havre	69.6	NW 3	01	19	–	20								
Marignane	64.7	NNW 2	01	27	–	20								
Nancy														
Lerwick	58.5	S 2	11	13	1	50	59.0	S 5	41	13	4	1	82	28
Renfrew	62.1	SSW 5	11	16	2	50	60.3	SW 4	41	16	6	10	61	17
Cranwell	66.6	SW 4	10	20	1	50	65.9	WSW 3	11	21	1	50	0	21
Scilly	69.0	WSW 3	11	17	1	50	69.3	W 4	11	16	2	20	●	28
Wick	59.4	SSW 4	16	13	6	50	55.8	SW 3	13	15	1	50	●	9
Malinhead	60.0	SW 7	53	16	7	20	61.1	WSW 6	16	15	6	20	1	9
Tynemouth	63.8	SSE 7	01	17	6	20	62.8	SW 3	12	18	0	28	0	5
Pembroke	67.8	SW 2	12	17	0	50	67.6	WSW 4	15	16	3	20	0	28
Roches Point	67.3	WSW 4	10	18	2	50	67.8	W 2	11	18	2	50	0	28
Croydon	67.8	SW 3	10	21	1	50	67.8	SW 3	00	19	0	50	0	28
Aberdeen	60.8	SSW 3	30	16	7	20	58.1	SW 4	01	17	1	20	77	5
Valentia	67.5	WSW 3	11	16	2	10	68.1	WSW 4	11	16	0	10	●	7
Plymouth	68.8	WSW 3	00	19	6	60	69.1	SW 4	11	17	0	28	●	7
Guernsey	69.9	W 3	11	17	1	50	69.7	W 4	01	19	0	60	●	1
Stornoway	55.2	SSW 6	51	13	5	4	55.5	W 3	30	14	6	28	2	2
Holyhead	65.8	SSW 4	01	18	1	>50	66.0	SW 4	27	15	5	46	6	5
Donaghadee	63.2	SW 3	12	19	7	50								
Yarmouth	66.4	–	12	19	0	10	66.4	WSW 2	00	21	0	46	0	5
Blacksod	62.6	SW 2	21	16	2	44	62.8	SW 8	11	16	6	28	6	5
Calshot	68.7	SW 4	01	19	1	50	68.6	SW 4	01	18	0	50	6	6
Thorshavn	48	S 5	Regen	10			46.7	SW 6	11	11	2	50	4	
Seydisfjord	42	E 1	¼bed	16			35.4	SE 2	16	10	4	446		
Acureyri							36.4	W 4	16	13	6	28		
Isafjord							41.3	NE 6	11	10	2	28		
Reykjavik							35.8	NW 3	11	13	1	50	1	
Vestmannö							36.5	NNW 2	13	10	1	20		
Alexandrowsk	60.1	WNW 1	¼bed	15										
Kantalaska	65.2	SSE 5	"	14										
Kem	66.0	WSW 4	¼bed	17										
Onegaschiff	68.3	SE 3	bed											
Ust-Zylma	65.3	NNW 3	¼ bed	15										
Petrowsporog	58.2	E 3	Regen	12										
Swenskowsk	68.1	ESE	Zubed.	15										

SCHIFFSMELDUNGEN

Datum	Zeit	Breite	Länge v. Gr.	Luftdruck	Wind	Wetter	Temper. Luft	Temper. Wasser	W	Sichtweite in km	Wolken (in Zehntel)	Seegang	Dünung aus
30. 8	2 p	56.0	19.8 W	28	WNW 4	12	14	11	2	20	10 NW	III	–
" "	8 a	46. 4	33.3 W	66	S 4	02	21	14	0	28	5 Cu	II	W
" "	"	46. 5	34.0 W	67	SSW 3	21	14	14	0	1	10 str	III	SW
" "	2 p	50.0	43.3 W	70	SW 4	18	17	11	2	18	9 Cu	II	SW
" "	2 a	48.3	40.3 W	28	S 4	04	17	29	1	20	10 Ni	II	SW
" "	2 p	41.0	43.2 W	64	ESE 4	01	13	15	8	20	4 Ni	II	W
" "	"	41.6	43.6 W	86	S 4	12	24	23	1	50	10 str Cu	II	SW
" "	7 p	42.6	29.6 W	87	S 4	20	22	18	3	7	10 str	II	SW
" "	8 a	47.3	26.5 W	65	SSW 3	20	19	13	2	28	7 str	II	W
" "	2 p	47.8	23.9 W	71	SSW 2	12	26	16	4	20	7 str	II	–
" "	8 a	42.9	19.4 W	60	NW 2	02	13	13	–	20	7 str Cu	II	SW
" "	7 p	42. 5	17.3 W	66	NW 5	28	14	24	–	10	8 Ni	VI	W
" "	2 a	33.6	15.6 W	49	NE 3	11	22	22	–	20	8 Cu	II	NE
" "	8 a	28.3	16.3 W	48	SW 6	12	15	13	2	20	10 Cu Ni	IV	SW
" "	2 p	28.3	16.3 W	60	NNW 7	30	15	13	5	20	7 Cu str	III	SW
" "	2 p	32.6	16.9 W	52	SW 7	02	16	–	7	8.5	6 Cu str	II	NW
" "	7 p	28.8	12.8 E	61	SSW 3	11	14	13	1	50	9 str Cu	II	–
" "	–	38.7	24.5 W	88	WNW 5	11	14	14	2	50	8 Cu Ni	II	SW
" "	–	38.6	19.3 W	50	WNW 7	11	12	12	1	10	8 Cu Ni	III	SW
" "	2 p	37.4	19.9 W	62	WNW 8	11	16	13	4	50	8 str Cu	III	W
" "	"	48.4	28.2 E	61	SSW 3	01	16	12	2	100	2 Ni	–	–
" "	"	48.0	12.8 W	64	ESE 4	01				50		II	W
" "	"	44.6	21.5 W	85	S 6	12				50		II	SW

Datum	Zeit	Breite	Länge v. Gr.	Luftdruck	Wind	Wetter	Temper. Luft	Temper. Wasser	W	Sichtweite in km	Wolken (in Zehntel)	Seegang	Dünung aus
29. 8	2 a	48.6	19.4 W	72	SW 8	25	18	15	–	028	10 Str.	0	–
" "	"	56 8	14.2 W	71	NNW 4	43	14	14	6	4	10 Nebel	0	0
" "	8 a	50.7	16.0 W	70	WSW 3	22	16	15	8	4	8 Cumuli	II	NW

WETTERBERICHT
DER
DEUTSCHEN SEEWARTE

JAHRGANG 50 , Nr. 242 — VERLAGSORT HAMBURG — Sonntag, 30 August 1925

mitteleuropäische Zeit — **Luftdruck reduziert auf 0° Temperatur, Meeresspiegel und Schwere in 45° Breite — Temperatur in Celsius-Graden — Windstärke** nach Beaufortskala (12 = Orkan) — **Wetter:** 00 bis 09 wolkenlos bis halb bedeckt; 10 bis 19 halb bis ganz bedeckt; 20 bis 29 Dunst oder Nebel; 30 bis 39 Schauer; 40 bis 49 Rieselregen; 50 bis 59 sonstiger Regen; 60 bis 69 Schnee; 70 bis 79 Graupel oder Regen und Schnee gemischt; 80 bis 89 Hagel; 90 bis 99 Gewitter — **Witterungsverlauf seit der letzten Beobachtung:** 0 = wolkenlos bis halb bedeckt, 1 = wolkig, 2 = anhaltend ganz bedeckt, 3 = Dunst oder Nebel, 4 = dichter Nebel, 5 = Schauer, 6 = Regen oder Rieselregen, 7 = Schnee, 8 = Graupeln oder Hagel, 9 = Gewitter — **Relative Feuchtigkeit:** 0 = 95 bis 100 %, 9 = 90 bis 94 %, 8 = 80 bis 89 %, 7 = 70 bis 79 %, 6 = 60 bis 69 %, 5 = 50 bis 59 %, 4 = 40 bis 49 %, 3 = 30 bis 39 %, 2 = 20 bis 29 %, 1 = 10 bis 19 %

GESTERN NACHMITTAG 2 UHR

DEUTSCHE STATIONEN	Uhrzeit	Luftdruck	Wind	Wetter	Temperat.	Luftdruck Charakter. u. Ander.	W	Stärke in Bft	Wolken (in Zehntel)	Rel. Feucht.	Seegang	Wolkenhöhe
Borkum	2	62.8	WNW 4	11	18	↘ -0.0	3	10	10 shr	7	–	6
Helgoland	2	–	W 4	6d.	–						W	
Eberswalde	2	61.8	WNW 3	51	17	↘ -1.0	6	4	10 6 shr	9	–	3
Bremen	2											
Hamburg	2	62.2	WSW 5	11	18	↘ -1.0	5	0.20	10 shr	8	–	4
Kiel	2	62.1	SW 2	11	16	↘ -0.5	6	–	10 shr	9	–	6
Warnemünde	2											
Swinemünde	2											
Eckenwaldermünde	2											
Danzig	2	61	W 6	01	19	↘ -0.6	0	60	3 2 shr	5	0	6
Königsberg	2	60.2	WNW 3	11	18	↗ +0.5	1	60	9 6 shr	6	–	5
Memel	2											
Aachen	2¹⁵	67.6	WSW 5	50	16	↘ -0.5	2	50	10 mi	5	–	4
Lüdenscheid	2											
Hannover	2	64.2	WNW 5	40	18	↘ -1.0	5	4	10 6 shr	7	–	5
Magdeburg	2	64.1	WSW 4	11	20	↘ -1.5	2	10	7 3 shr	6	–	6
Wilhelmshaven	2											
Dresden	2⁰⁰	65.4	WSW 4	11	18	↘ -1.0	1	20	9 4 shr	7	–	5
Berlin	2	63.8	SW 1	12	20	↘ -1.0	1	4	8 4 mi	6	–	5
Grünberg in Schles.	2											
Breslau	2	64.4	WNW 3	00	19	↘ -1.0	0	20	4 1 shr	5	–	6
Frankfurt a. M.	2	67.2	W 4	11	20	↘ -1.0	1	20	9 6 shr	5	–	5
Karlsruhe	2											
Friedrichshafen	2											
Bamberg	2											
München	2	66.9	W 3	11	22	↘ -1.0	2	20	8 4 mi	6	–	6
Kahler Asten 832	2³⁰	–	SW 4	11	12	— 00	2	20	10 shr	8	–	3
Wasserkuppe (Rhön) 950	2¹⁵	6										
Feldberg im Taunus 801	2	6										
Brocken 1142	2¹⁵	6										
Fichtelberg 1213	2	6	30	WNW 4	40	10	↘ -0.5	2	10 10 shr	9	–	0
Zugspitze 2964	2	6										
Säntis 2500	2	5	20	SW 4	11	6	↗ +0.5	2	10 8 mi	8	–	0
Sonnblick 8106	2	5										

Gebirgshöhen in Metern

GESTERN ABEND 7 UHR

Uhrzeit	Luftdruck	Wind	Wetter	Temperat.	Luftdruck Charakter. u. Ander.	W	Stärke in Bft	Wolken (in Zehntel)	Rel. Feucht.	Niederschlag	Maximum	Seegang	Wolkenhöhe
7	63.4	WNW 3	11	16	↗ +0.5	2	20	10 shr	7	0		W	6
7		NW 6	wolkig									W	
7	66.2	NW 5	11	16	— 00	1	4	7 4 shr	7	0.6	18	–	5
7	63.5	WNW 4	10	16	↗ +0.5	7	10	9 shr	9	●	19	–	4
7	62.1	NW 4	11	16	↗ 00	5	20	9 7 shr	7	0.2	19	–	5
8													
8	66.2	SW 2	11	17	— 00	2	10	10 mi	8	2.0	–	I	5
7													
7	58.7	SSW 3	Regen	17	↘ -1.3	–	–	–	–	–	18	W	–
7	60.2	SW 1	11	17	↘ -0.5	1	20	10 shr	7	C	20	–	6
7	60.2	W 1	01	13	↗ 00	5	10	3 shr	7	0.3	20	–	5
7													
7	67.1	W 4	27	16	— 00	3	1	10 mi	7	0	17	–	4
7	68.5	SSW 1	11	16	↗ 00	5	0.20	8 mi	8	0.1	19	–	6
7													
7	62.7	SE 2	10	17	↘ -0.5	5	10	10 mi	8	0.1	22	–	3
7													
7⁰⁰	63.1	WSW 3	06	17	↘ -0.5	1	20	9 7 shr	7	●	19	–	5
7	62.5	W 4	16	17	↘ -0.5	6	2	10 shr	5	0.1	20	–	4
7	63.7	SW 2	12	18	↘ -1.0	1	20	10 2 shr	7	0	20	–	4
7	63.8	WSW 1	50	15	↗ 00	1	10	10 7 shr	8	●	19	–	5
7	67.1	W 3	11	18	— 00	1	10	9 6 shr	6	0	20	–	6
7	67.2	WNW 1	30	19	↗ +0.5	1	30	8 4 shr	8	●	23	–	6
7	67.6	SSW 1	11	19	— 00	1	20	8 7 shr	8	0	21	–	8
9¹⁷	66.5	NW 2	11	17	↗ +0.5	1	20	10 shr	7	0	22	–	8
7	67.2	NW 1	11	18	↘ -0.5	2	10	10 4 shr	7	0	23	–	6
7	–	SW 4	27	12	— 00	3	–	Nebel	9	0	13	–	0
7	6												
7	6												
7	661.3	W 6	51	10	↘ 00	6	0.20	10 shr	9	0	1	10	–
7	661.8	ENE 6	10	10	↘ -1.0	2	10	9 3	9	0	–	11	–
9⁰⁰	6												
7	6												
9⁰⁰	647.2	WNW 8	25	0	— 00	4	2	8 Nebel 6 shr	9	0	1	–	3
7	670.7	WSW 9	27	9	— 00	3	0.50	10 shr Nebel	9	0	9	–	0
7	5												

Luftdruck der Bergstationen nicht auf Schwere und Meeresspiegel reduziert

KÜSTENSTATIONEN UND FEUERSCHIFFE

NACHMITTAG UND ABEND DES VORTAGES

k	2p:	W 2–3 bed. gew. Sicht See
	7p:	WNW 5-6 bed. gew. Sicht See
k	2p:	62.6 WNW 3 51 " See Sicht 20 km
	7p:	60.9 WNW 4 10 17 " 3 " 50 "
ona	2p:	W 4, bed. See
	7p:	
denjade	2p:	
	7p:	
ienleuchte	2p:	67.0 NW 1 11 18 " See Sicht 20 km, See 5
	7p:	67.0 NE 1 11 18 " 4 20 " " 3
kumriff	2p:	62.2 NW 4 11 22 "
	7p:	62.7 NW 5 11 16 See
rumbank	2p:	NW 4 bew. See
	7p:	NW 5 bew. See
ergrund	2p:	wolkig NW 5, See Regen, Sicht 6 km
	7p:	
kum	5p:	63.0 NW 5 11 18

HEUTE MORGEN

	8a:	NW 7-8, bewölkt, gew. Sicht See
k	11a:	
	8a:	
ona	11a:	
	8a:	WNW 5 wolkig See
denjade	11a:	
	8a:	NW 6 See bewölkt
ienleuchte	11a:	
	8a:	
kumriff	11a:	
	8a:	64.6 NNW 6 11 10 See
rumbank	11a:	
	8a:	WNW 6 bewölkt See
ergrund	11a:	
	8a:	
kum	11a:	

HEUTE MORGEN 8 UHR

DEUTSCHE STATIONEN	Uhrzeit	Luftdruck	Wind	Wetter	Temperat.	Luftdruck Charakter. u. Ander.	W	Stärke in Bft	Wolken (in Zehntel)	Rel. Feucht.	Niederschlag	Minimum	Seegang	Wolkenhöhe
Borkum	8	65.7	NW 4	11	16	↗ +1.0	1	20	5 3	7	0	–	W	5
Wilhelmshaven	8	64.7	WNW 5	01	15	↗ +1.0	5	10	2 shr	6	3	12	–	6
Helgoland	8	65.0	NW 7	bed.	14								W	
Altenwalde	8	63.7	NW 5	11	14	↗ +0.5	5	10	8 5	7	0.6	12	–	4
Bremen	8	63.2	W 4	00	12	↗ +1.0	0	50	2	8	0.2	14	–	3
Hamburg	8	63.3	WNW 4	30	14	↗ +1.0	5	20	7 4	8	1	13	–	4
Groß-Borstel	8		WSW 3	10	14		5	10	9	8	5.6	12	–	
Kiel	8													
Warnemünde	6	59.6	WSW 5	44	12	↗ +0.6	1	4	10 2 shr	7	2	–	W	5
Swinemünde	8	59.1	WNW 3	16	13	— 00	6	10	9	7	2	11	–	4
Eckenwaldermünde	8	57.0	WNW 5	Reg.	15	↘ -0.4	–	–	–	–	–	14	W	–
Danzig	8	57.3	WSW 4	11	15	↘ -0.5	6	50	7 6 shr	7	1	14	–	6
Königsberg	8	56.3	W 2	40	14	↗ 00	6	20	10 6 shr	7	1	12	–	4
Memel	8													
Aachen	8	61.0	Stille	11	13	↗ +0.5	2	10	10 mi	8	0.1	12	–	3
Leuingen	8	66.4	NW 1	12	13	↗ +1.0	2	0.20	3 mi	17	0	15	–	6
Hannover	8													
Magdeburg	8	64.4	W 4	16	14	↗ +1.0	5	10	4 4 shr	8	0.2	13	–	4
Dresden	8	64.5	W 6	52	13	↗ +1.0	6	50	9 4 shr	8	–	11	–	5
Berlin	8	62.5	WNW 3	13	14	↗ +0.5	6	10	8 6 mi	8	0.1	13	–	4
Grünberg i. Schles.	8	63.0	W 4	16	14	— 00	5	20	10 9 shr	8	0.1	12	–	6
Breslau	8	62.2	WNW 4	12	14	— 00	5	20	9 shr	7	0.5	13	–	6
Frankfurt a. M.	8	68.7	NW 2	12	15	↗ +0.5	6	10	9 3 shr	7	1.2	14	–	6
Karlsruhe	7³⁰	68.6	SW 2	11	16	↗ +1.0	2	10	10 shr	7	0	16	–	4
Friedrichshafen	8	69.1	W 2	11	16	↗ +0.5	2	20	10 shr	8	0	15	–	7
Bamberg	8	67.6	NW 2	10	14	↗ +1.0	6	20	8 shr	8	0.3	3	–	8
München	8	70.2	WSW 1	11	15	— 00	2	10	10 8 shr	8	0.1	14	–	7
Kahler Asten 832	8	–	W 4	11	8	— 00	2	20	10 shr	7	1	8	–	1
Wasserkuppe (Rhön) 950	8	687.1	NW 3	33	7	↗ +1.5	3	0.20	Nebel	9	4	7	–	0
Feldberg im Taunus 801	8	698.6	NW 3	27	8	↗ +0.5	4	1.20	Nebel	0	–	8	–	0
Brocken 1142	8	695.9	WNW 7	37	6	↗ +0.5	6	0.20	Nebel	9	1	5	–	0
Fichtelberg 1213	8	660.4	WNW 9	23	5	— 00	4	1	Nebel	0	2	4	–	0
Eisenberge 1608	7⁰⁰	6												
Feldberg i. Schwarzw. 1897	9⁰⁰	6												
Zugspitze 2964	7¹⁵	5361	NW 4	27	0	— 00	6	–	10 mi Nebel	0	96	4	–	0
Säntis 2500	8	570.2	WSW 6	25	3	↗ +0.5	3	0.20	Nebel	0	0	3	–	0
Sonnblick 8106	8	5												

Gebirgshöhen in Metern

Luftdruck der Bergstationen nicht auf Schwere und Meeresspiegel reduziert

Nachdruck und Verwertung für öffentliche Vorhersage verboten!

Sonntag, 30. August 1925

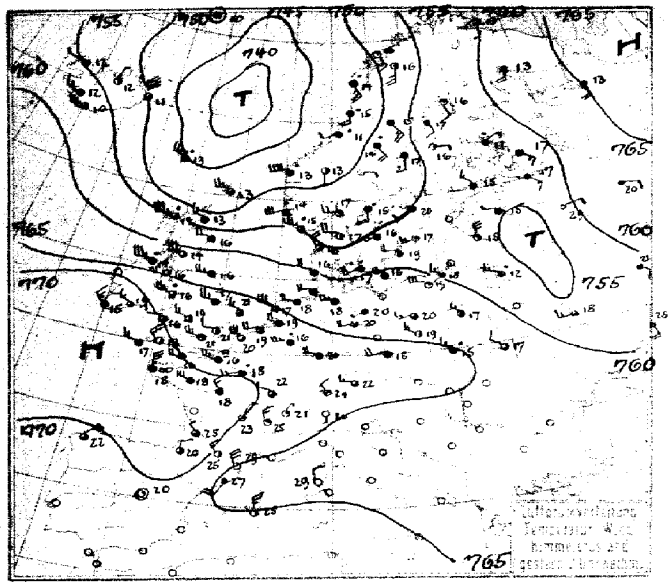

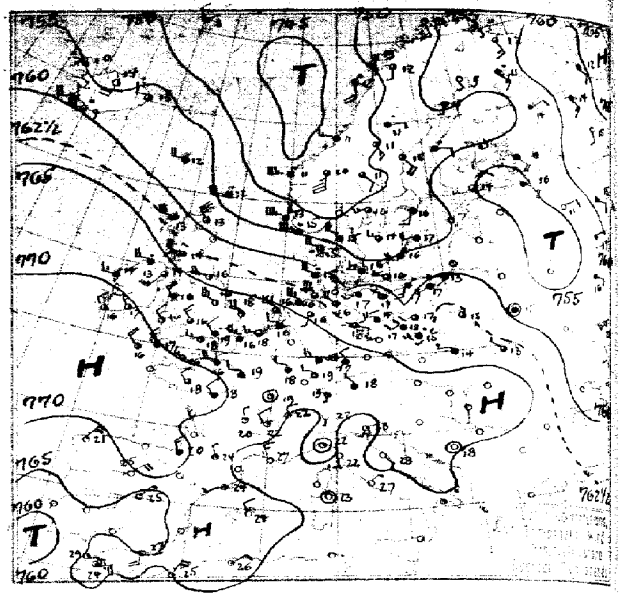

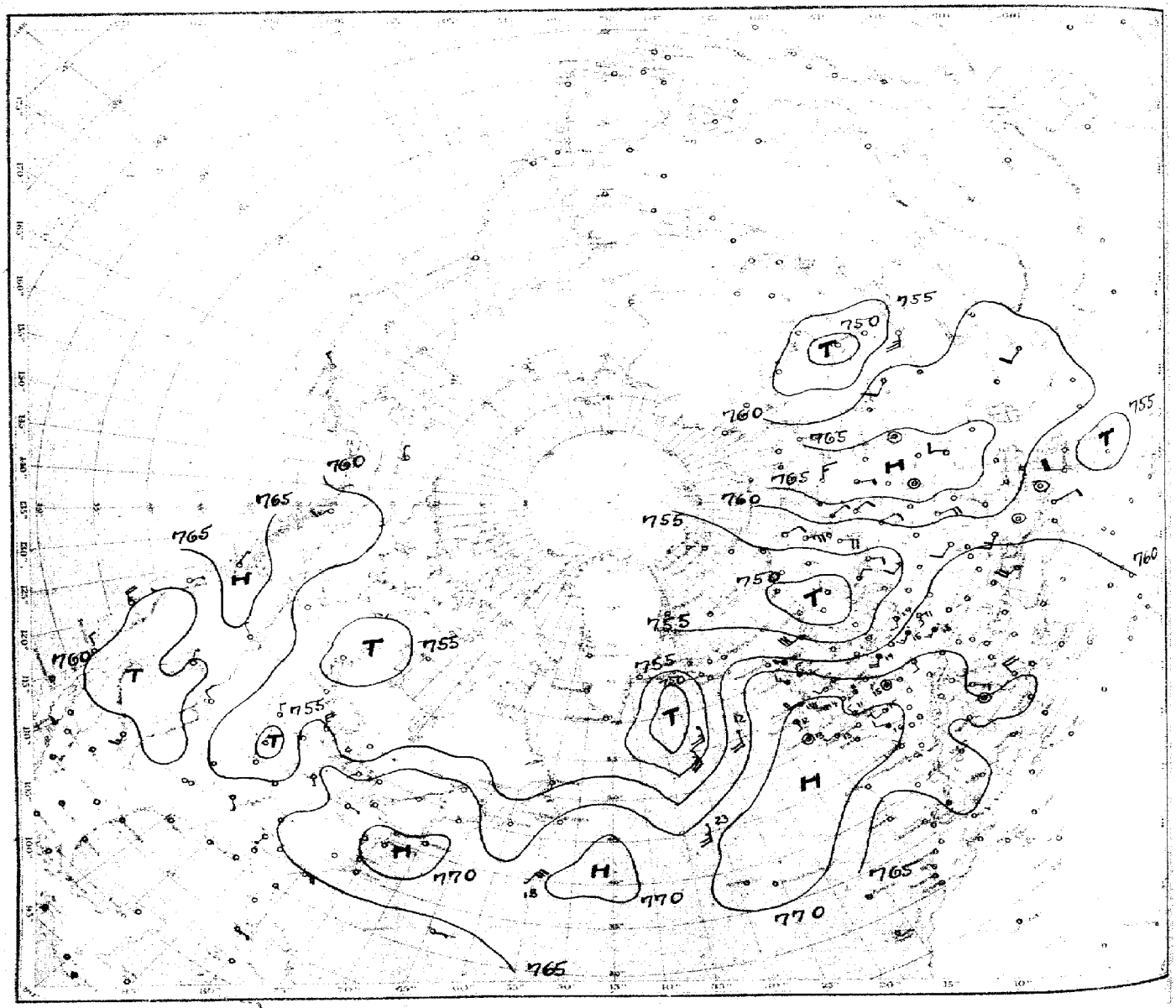

Luftdruck, Temperatur, Wind, Himmelszustand der nördlichen Halbkugel
vom Sonntag, 30. August morgens.

EWARTE Jahrgang 50 Nr. 242

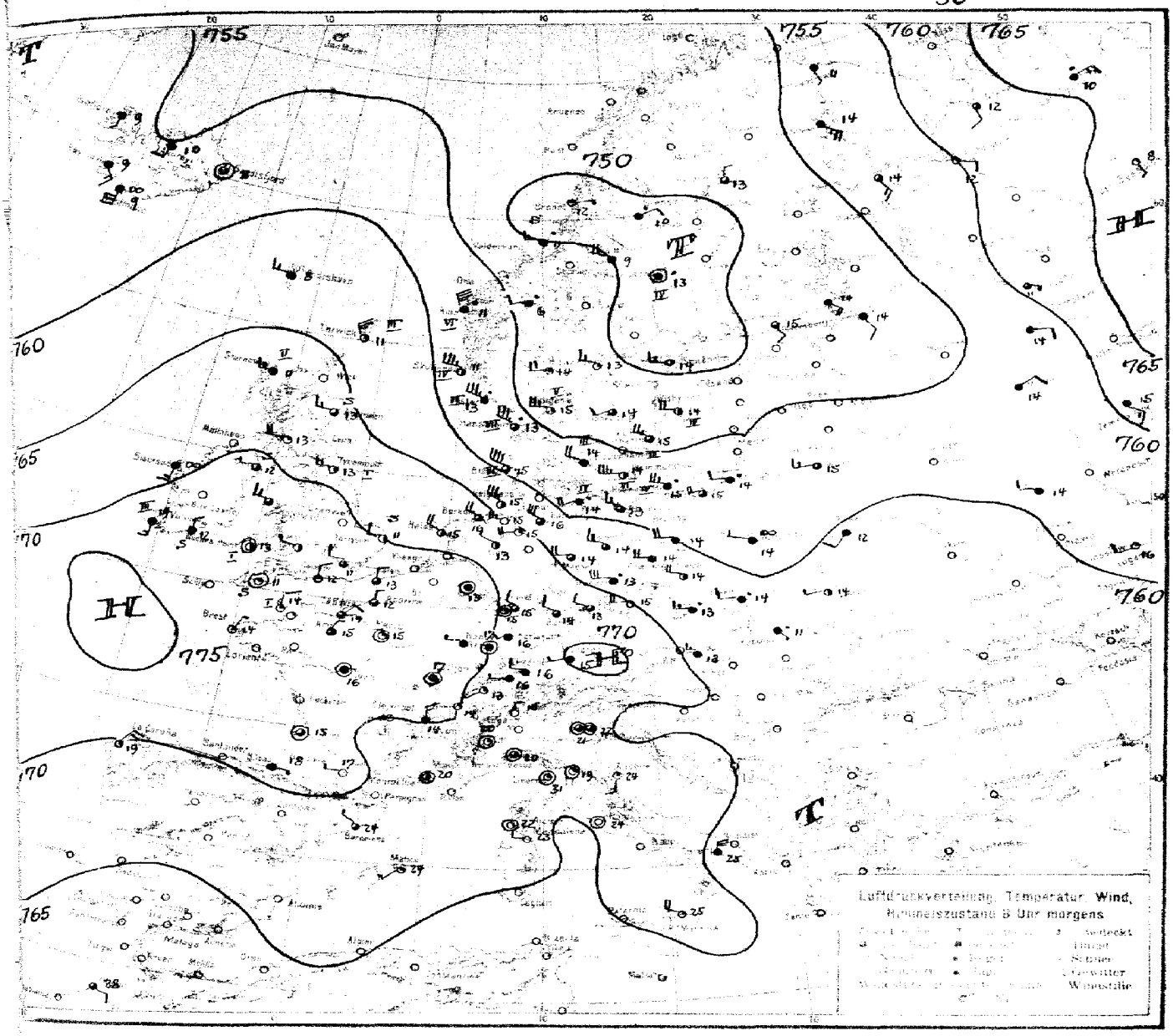

ÜBERSICHT 8 Uhr morgens: Sonntag, den 30. August 1925

Das größtenteils primäre Fallgebiet der gestern noch nördlich England liegenden Zyklone verlagert sich rasch ostwärts, wobei sich zunmehr aufzufüllen beginnt, da keine wesentlichen Temperaturgegensätze ihr Energie mehr zuführen. Der auf der Rückseite der Depression kräftig nachdrängende hohe Druck, wesentlich primären Ursprungs, führte von der nördlichen Nordsee bis zur ganzen Ostsee zu stürmisch böigen West- bis Nordwestwinden. Auch der Kern des Hochs, der südlich Island liegt, hat noch eine geringe Stärkung erfahren. Südwestlich von Island zieht aber bereits ein neues kräftiges Fallgebiet heran, das den Hochdruckkeil, der nördlich von England liegt, schnell wieder abbauen wird. Die feucht-kühle Nordwestströmung läßt die Unbeständigkeit des Wetters andauern.

VORHERSICHTEN AN DER DEUTSCHEN KÜSTE für Montag, den 31. August 1925

Ostsee: Zunächst böige nordwestliche Winde, später nach West rückdrehend, meist wolkig, kühl, strichweise Regenschauer.

Nordsee: (Wetterw. Swinemünde) Zunächst in Böen starke, später langsam abflauende westliche bis nordwestliche Winde, wechselnde Bewölkung, Regenschauer kühl.

Frische bis steife, böige West- bis Nordwestwinde, bewölkt, Regenschauer, kühl.

Sturmwarnung: Heute Morgen 10^h vorm. westl. Ostsee u. Nordsee gewarnt: Gefahr stark böiger West- bis Nordwestwinde. Signalball.
(Wetterw. Swinemünde) Heute Morgen 9^15^ vorm. mittl. Ostsee " : " starker West- bis Nordwestböen. Signalball.

Blaudruck: Hartung & Co., Hamburg

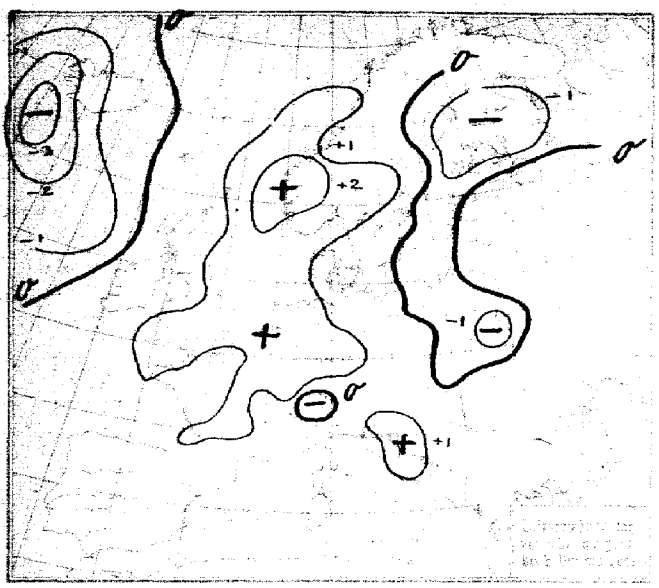

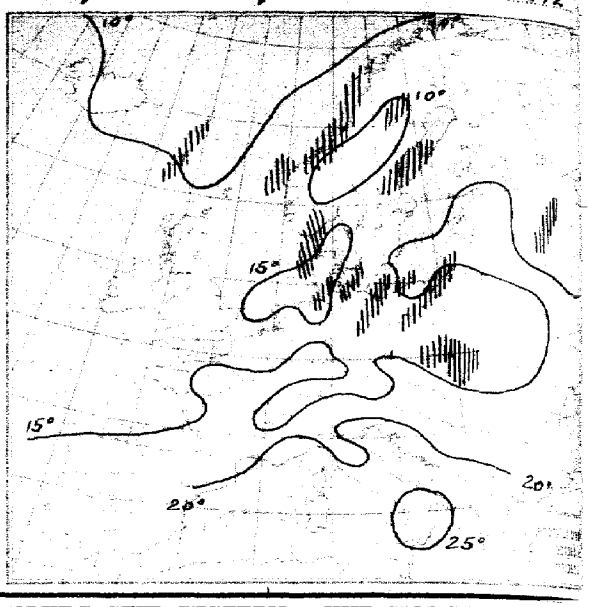

NACH AUFZEICHNUNGEN DER REGISTRIERAPPARATE ZU HAMBURG SEIT GESTERN 8 UHR MORGENS (M. E. Z.)

STUNDE		9	10	11	12m	1	2	3	4	5	6	7	8	9	10	11	12n	1	2	3	4	5	6	7	8
Thermograph		16.6	17.1	17.6	18.5	18.5	17.7	16.8	17.0	17.4	16.9	16.6	15.3	14.6	14.6	14.4	14.3	14.0	13.7	13.5	13.4	13.3	13.4	13.5	13
Barograph		60.3	60.0	59.7	59.1	59.0	58.6	58.6	58.5	58.4	58.4	58.7	59.0	59.1	59.0	59.0	59.0	58.9	58.8	58.8	59.0	59.0	59	59.1	59
Anemograph	Richtung	WSW	SW	SW	SW	WSW	WSW	WSW	WSW	W	WNW	NW	WNW	WNW	W	WSW	WSW	WSW	WSW	WSW	W	W	W	WNW	W
	m. p. S.	4.6	5.8	5.5	7.5	8.4	9.5	10.0	8.4	6.2	4.9	5.2	4.8	5.1	5.5	6.6	7.5	7.8	8.8	7.5	7.6	6.8	6.0	4.	5
Regenmesser									Nicht		registriert														
Sonnenscheindauer in Min.		35	5																				5	5	15

AUFSTIEGE

STATION Wind in m./S.	Seehöhe	Zeit	Boden	200	500	1000	1500	2000	2500	3000	3500	4000	4500	5000	Bemerkungen
							Heute morgen:								Sichtw. bis Klm.
Turin		8a			NE 3		SW/S 2			NW/N 3					
Padua		"			SW 16		SW/W 17	W/S 7							
Genua		"			SE 2		NE 1			NE 4					
Riverno		"		SSE 2				WNW 5		NW/N 4					
Ancona		"			SW 1			NW/W 2						NNW 9	
Maddalena		"		WNW 4		W/S 3		NE/E 1							
Messina		"			NW 9			NE 10		NW 4					
Tarent		"		E 10			NE 8	NNW 6						6000 NNW 7	
Rom		"			NW 1					NW/N 3					
Prag		"		W/S 2	NW/W 15	NW/W 16	NW/W 22								
Abisko		"		W 1	SSW 2	SE 2	SW/S 4	SSE 3		SSE 3		S 9		SE 12	7000 S 11 9000 S 18
Oesterasund		"		NW 6											
Perpignan		10a			NW 14	NW 8	NW/W 4	NW 13							
Le Havre		"			N 5	NE 4	NE/E 2	N 1		N 5					
Paris		"		NE 5	NNW 9	NW 5									
Calais		9a		NW/N 5	NW 5										
							29. August 1925:								
Leipzig		11a	WNW 4	WSW 3	W 6	WNW 6	1000 W/N 7					4000 m	5000 m	6000 m	Sicht 6 bis 20 Klm.
Fr'hafen	400 m	7	S 2			WSW 4	1000 W 3	W/S 6	WSW 7	W/N 7		NNW 6	5000 NNW 13	6000 NNW 18	8000 NW/N 18 8000 E 19
Frankfurt a/M.		11a	WSW 3	SW 3	SW 6	W 9	W 9					4000			Sicht 6 bis 20 Klm.
Straßburg		10a			SW/W 2	WSW 4	W/N 5	WNW 5							
Lindenberg	122 m	3p	W 5	3000 W/S 9	5000 W/S 9	W/S 12	WNW 13	NW/W 13	NW/W 14	NW/W 14		From 4000 m on 100 m			20
Toulouse		10 a			NW 6	NW/N 6	NW 7	NW 7		N/W 6					
Shetwick		2p		WNW 15	W/N 10	W/N 14									
Holyhead		"		NW/N 8	WNW 12	NW 9									
Omsford		"		18° 75%	17° 85%	13° 85%	14° 65%	12° 55%	11° 45%	8° 45%		0° 75%		-6° 85%	5000 -12° ?
Turin		7p			E/S 2			NW/N 3				N 7			
Riverno		"		NW 4	NW 4										
Tarent		"			N 1		NNW 11			NE 12					
Rom		"			NNE 3		NE 5			NE 5					
Padua		"				NE/N 11		NW/N 8						NNW 15	
Calahot		"		NW/W 8		NW 11	NW/W 13								
Farnborough		"		WNW 11	NW/W 11	NW/W 9									
Granwall		"		WNW 6	NW 9	NW 11									
Toulouse		"			NNW 4	NW/N 5	NW/N 4	NNW 3		NE/N 5					
Clermont Ferrand		"			N 9	NE/W 7	NW 7	NNE 7		NE/E 7		N 7			
Valenciennes		"		WSW 8	WSW 9										
Remes		"		NW 6	NW/W 7	NW 8									
Straßburg		"			W/N 9	SW/W 6	SW 7	W 8		NW 12		WNW 15			

Sonntag, den 30. August 1925

STATION	MORGEN Luftdruck	Wind	Wetter	Temperat.	Luftdruck Charakter. u. Änder.	W	Sichtweite in km	Wolken (in Zehnteln)	Rel. Feucht	Niederschlag	Minimum	Seegang
Wien												
Zürich	769.5	W 1	11	16	/ +0.5	2	20	10	8	0	15	
Bern	66.6	SSW 1	00	13	\ -0.5	1	10	2	9	0	12	
Genf	69.3	S 1	00	14	/ +0.5	0	20	wolkenl.	9	0	11	
Lugano	65.7	N 1	00	15	- 0	0	20	"	6	0	13	
Chaldar	6 - -	NW 4	11	15	/ +1.5	1	20	6	6	-	-	
Vlissingen												
Utrecht												
Kopenhagen	58.6	WNW 4	11	14	- 0	5	20	10	7	0.5	-	
Skagen	54.2	W 6	01	13	/ 0	0	20	2	7	0	-	
Hanstholm	56.0	NW 7	20	13	/ +0.5	5	50	6	9	1	-	
Blaavandshuk	60.1	NW 8	35	15	/ +1.0	5	20	7	-	3	-	
Hammershus	56.1	W 7	01	14	\ -0.5	1	50	4	0	0	-	
Abisko												
Haparanda	31.1	NNE 1	10	13	\ -1.0	0	50	7	8	0.1	9	
Hemsele	59.2	ENE 2	55	10	- 0	0	10	10	9	2	9	
Oestersund	49.9	WNW 4	11	9	/ +0.5	1	50	6	8	0	6	
Hernösand	47.0	SSW	55	12	/ +1.0	0	50	10	0	3	-	
Härna												
Karlstad	50.5	WNW 3	01	12	- 0	0	-	2	6	0	10	
Stockholm	59.6	W 3	12	14	\ 0	0	20	9	8	1	12	
Jönköping	52.4	WSW 2	11	14	- 0	0	50	9	7	0	11	
Visby	51.7	W 4	10	14	\ 0	7	50	5	7	2	-	
Kalmar	54.3	WNW 5	12	15	\ -0.5	1	-	8	7	0	-	
Hällvare												
Karlshamm												
Fiskeriklubb												
Skuade Hook												
Spitzbergen												
Bergö												
Falsterbo	49.2	W 3	44	11	/ +0.5	0	20	10	9	3	-	
Linn	56.8	NNW 7	52	11	/ +2.5	6	10	10	9	2	-	
Mister	58.0	NW 7	35	13	/ +1.5	5	50	-	7	6	-	
Kären-Insel												
Skudenes												
Lyngöst												
Jan Mayen												
Färder	52.7	W 4	00	14	/ +1.0	0	50	3	-	3	-	
Svardö												
Grönnö	49.3	E 1	16	12	/ +1.5	0	50	3	0	3	-	
Utsire	59.6	WNW 7	10	11	/ +2.5	5	50	6	9	2	-	
Dombas	52.3	WSW 2	54	7	/ +2.0	2	50	10	7	0.5	5	
Helsingfors	51.5	SSE 2	21	15	/ +0.5	8	50	9	-	0	8	
Vasa	5 - -	E 2	40	-	\ -1.5	6	0.2	10	9	-	9	
Kuopio	51.7	- 5	44	-	\ -1.0	6	0.5	10	0	-	-	
Dorpat												
Riga												
Warschau	58.9	WNW 1	29	14	\ -0.5	0	4	10	9	0	12	
Lemberg	62.0	W 1	01	14	\ -1.0	0	4	4	8	0	10	
Minsk	60.0	SSW 2	11	12	- 0	2	2	10	9	0	7	
Wilna	57. -	W 3	10	16	- 0	5	50	7	7	1	14	
Pskau	61.2	W 2	40	14	\ -0.5	6	2	10	9	4	10	
Posen	61.1	W 4	16	14	\ 0	3	10	10	8	2	13	
Prag	65.0	W 4	02	15	/ +0.5	0	20	3	6	1	14	
Leger	66.4	WNW 2	11	13	/ +0.5	0	20	8	8	2	11	
Kroßburg	63.8	W 3	11	18	\ -0.5	0	20	10	8	0	15	
Breslau	63.8	SE 1	41	11	\ 0	0	4	10	0	0.3	9	
Ofen-Pest	63.4	W 3	41	13	/ 0	0	20	10	8	0.3	13	
Belgrad												
Semlin												
Agram												
Sofia												
Athen												
Korfu												
Smyrna												
Lemnos	65.9	SSW	01	20	/ +0.5	0	4	-	7	0	15	
Livorno	65.8	"	12	20	/	1	10	7	-	0	-	
Ancona	66.5	W 1	00	2	/ +0.5	0	10	3	8	0	-	
Maddalena	66.3	S 3	01	24	/ +0.3	0	20	2	4	0	-	
Messina	-	W 2	00	23	- 0	0	10	-	7	0	-	
Palermo	65.1	WSW 4	01	25	/ +0.6	0	10	2	6	0	-	
Cagliari	64.9	NNE 6	32	25	/ +0.6	0	20		4		-	
Rom	65.1	SSW	10	22	- 0	0	10	9	7	0	-	
Pola	66.4	"	01	24	/ +0.5	0	6	wolkenl.	6	0	17	
Madrid												
La Coruña												
Lissabon	70.-	NE 4	heiter	19								
Malaga	67.-	NE 1	-	24								
Algier												
Biskra												
Sanchal												

STATION	MORGEN Luftdruck	Wind	Wetter	Temperat.	Luftdruck Charakter. u. Änder.	W	Sichtweite in km	Wolken (in Zehnteln)	Rel. Feucht	Niederschlag	Minimum	Seegang
Rochefort												
Bayonne	71.2	E 1	11	18	- 0		50	10	-	0	-	
Bordeaux	71.2	SSW	11	15	/ +1.0		2	7		0	14	
Clermont												
Dijon	70.-	"	11	17	/ +0.5		4	10	-	0	15	
Calais	72.2	N 2	11	13	/ +1.0		50	8		0		
Brest												
Paris	71.-	SSW	01	15	/ +1.0		20	3	-	0	14	
Perpignan	67.2	N -	-	-	-		-	-	-	-	-	
Rennes												
Straßburg	69.4	SSW	11	17	/ +1.0		20	10	-	0	16	
Toulouse	70.9	W 1	01	17	/ +0.5		11	wolkenl.		0	13	
Tours												
Ajaccio	66.1	SSW	01	24	/ +0.5		50	-	-	0	-	
Le Havre	72.3	NE 2	11	14	/ +1.0		20	7		0		
Marignane	65.9	SSW	01	20	/ +0.5		50	1	-	0	14	
Nancy	70.2	W 1	11	-	/ +1.0		-	10	-	-	14	
Lerwick	62.2	NNW 5	01	11	/ +1.0	1	50	3	A	1		
Renfrew	69.5	W 4	12	13	- 0	0	20	3	7	0	-	
Cranwell												
Scilly												
Wick												
Malinhead												
Tynemouth	69.0	W 3	01	13	/ +1.0	0	20	4	7	0	-	
Pembroke	73.0	SSW	01	13	/ +1.0	0	50	4	8	0	-	
Roches Point	73.4	N 1	11	12	- 0	0	20	10	9	0	-	
Croydon	72.2	WNW 2	11	11	/ +1.0	1	20	8	8	0	9	
Aberdeen	67.3	WNW 3	11	13	/ +0.5	1	50	7	9	0	-	
Valentia	72.8	S 3	11	14	/ +0.5	1	10	10	9	0	-	
Plymouth	73.1	SSW	01	11	/ +1.0	3	50	1	0	-	-	
Guernsey	72.7	N 2	01	14	/ +1.0	0	50	1	7	-	-	
Stornoway	66.2	W 3	11	11	- 0	2	20	10	8	0	-	
Holyhead	71.9	WNW 3	11	-	/ +0.5	1	50	9	7	0	-	
Donaghadee	70.2	W 1	11	12	- 0	1	50	8	X	0	-	
Yarmouth	70.9	W 2	01	11	/ +1.0	1	10	6	9	0	-	
Blacksod	68.6	S 3	21	-	\ -1.5	2	2	10	9	0	-	
Calshot	72.7	N 2	01	12	/ +1.0	0	10	2	9	0	-	
Thorshavn	61.3	W 3	16	8	/ +0.5	6	50	10	0	0.1	-	
Seydisfjord	56.5	SSW	11	8	\ -0.5	1		9				
Acureyri	54.5	S 2	11	10	\ -1.0	1		10				
Isafjord	57.8	S 1	12	9	\ -1.5	2		10				
Reykjavik	53.6	SSE 3	11	9	\ -2.5	2	10	10	6	0	-	
Vestmannö	56.0	S 6	27	9	\ -3.0	3		9				
Alexandrovsk	55.7	SSE 1	heat.	11	\ -0.7					0		
Archangelsk	55.5	SE 5	"	14	\ -0.1					2		
Ust-Zylma	60.4	E 3	Regen	10	\ -0.4					4		
Matochkin-Sharr												
Dickson												
Petersburg	52.6	SSE 2	heat.	14	\ -0.7					1		
Tscherdyn	66.1	WNW 1	heiter	11	- 0					8		
Moskau	58.2	ENE 2	bed.	14	\ -0.4					1		
Kasan	62.1	SSW	"	10	/ +0.2					0		
Kiew												
Ufa	67.8	"	heiter	9	/ +0.6					0		
Saratow												
Orenburg	66.4	N 2	"	10	/ +0.8					0		
Odessa												
Sewastopol												
Astrachan	61.6	E 1	bed.	18	/ +0.5					0		
Emba												
Batum	57.6	N 4	-	26	/ +0.5					0		
Baku												
Tobolsk	61.7	NW 1	-	8	- 0					2		
Omsk	57.2	NW 4	"	6	/ +1.7					3		
Tashkent												
V. Imbatskoe												
Tomsk	52.1	S 1	bed.	12	/ +2.6					0		
Irkutsk												
Jakutsk												
Wladivostok	57.7	SSW	bed.	20	\ -0.1					0		
Tanger												
Agadir												
Bou Denib												
Oran												
Algier												
Setif												
Tunis												
Aleppo												
Beyruth												
Rakat	69.-	NW 1	12 bed.	24								

NORD-AMERIKA 2 UHR NACHTS

	Luftdr.	Wind		Luftdr.	Wind		Luftdr.	Wind		Luftdr.	Wind		Luftdr.	Wind
St. Johns			La Pas			Bermuda	760	E 1	Duluth	760	NW 5	Tatoosh	766	NW 1
Sydney			Edmonton			Key West	62	E 1	Huron	56	NW 1	San Francisco	61	NW 4
Sydney Point			Nantucket			Little Rock	62	SE 1	Salt Lake City	60	NW 1	San Diego	60	W 1
Battle River			Washington			Nashville	65	S 1	Helena	62	W 1	Forth Worth	61	SE 1
Winnipeg			Hatteras			Cleveland	66	E 1	Denver	62	W 2	El Paso	60	SSE 3
			Charleston	-	E 4	Chicago	64	SE 1	Roseburg	61	N 1	Belle Isle		

Montag, 31. August 1925

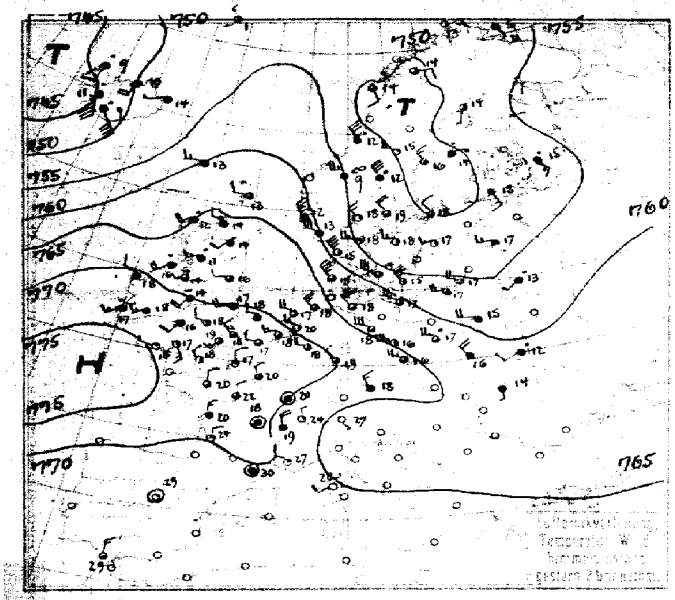

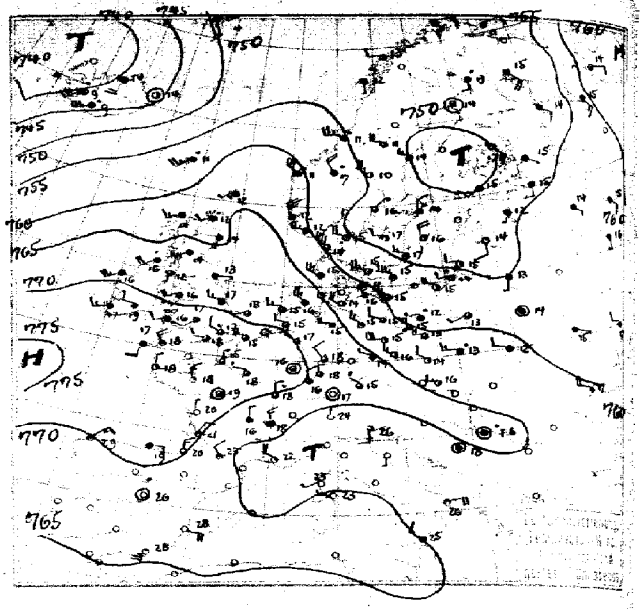

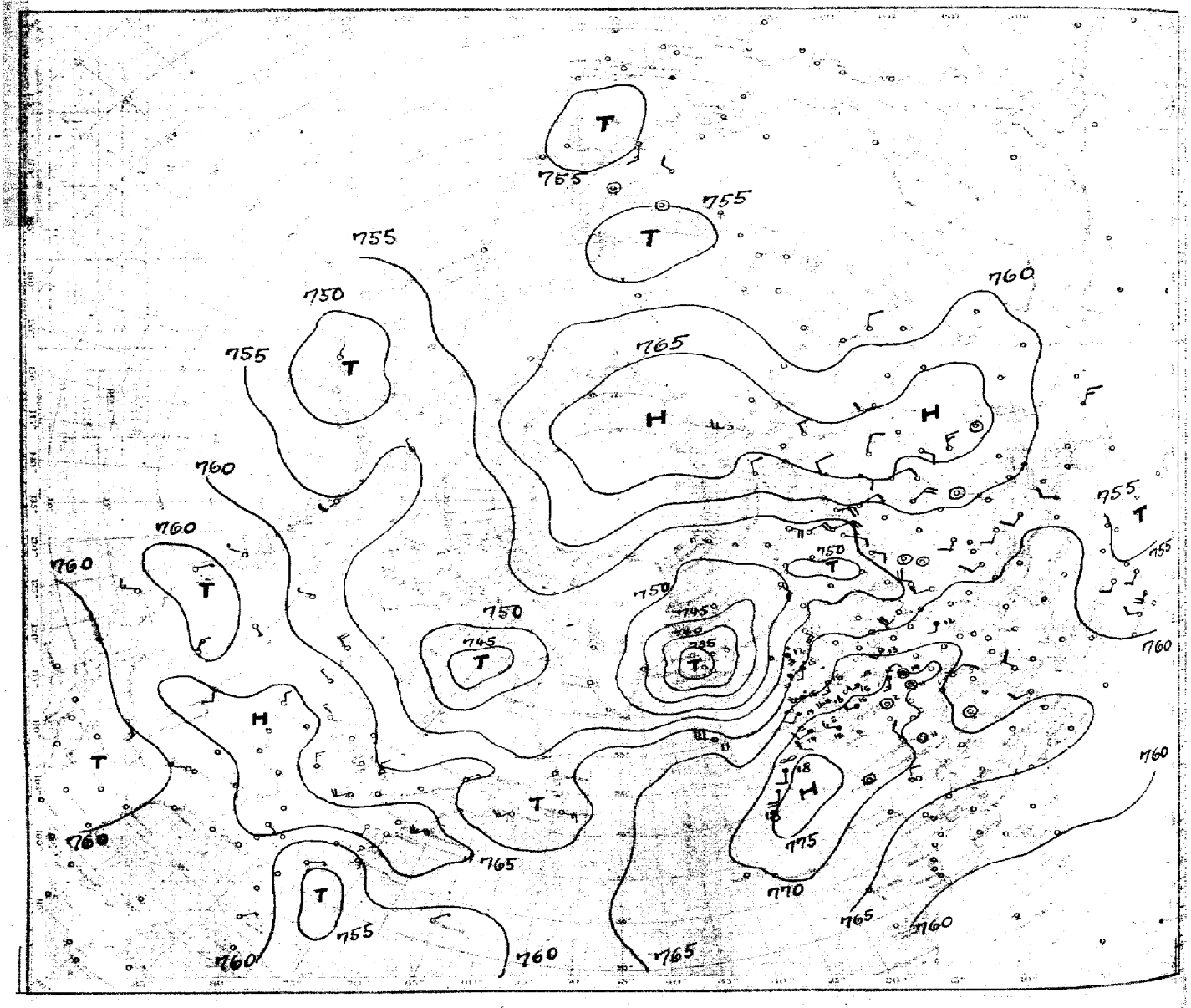

Luftdruck, Temperatur, Wind, Himmelszustand der nördlichen Halbkugel
vom Montag, 31. August 25 morgens.

WARTE Jahrgang 50 Nr. 243

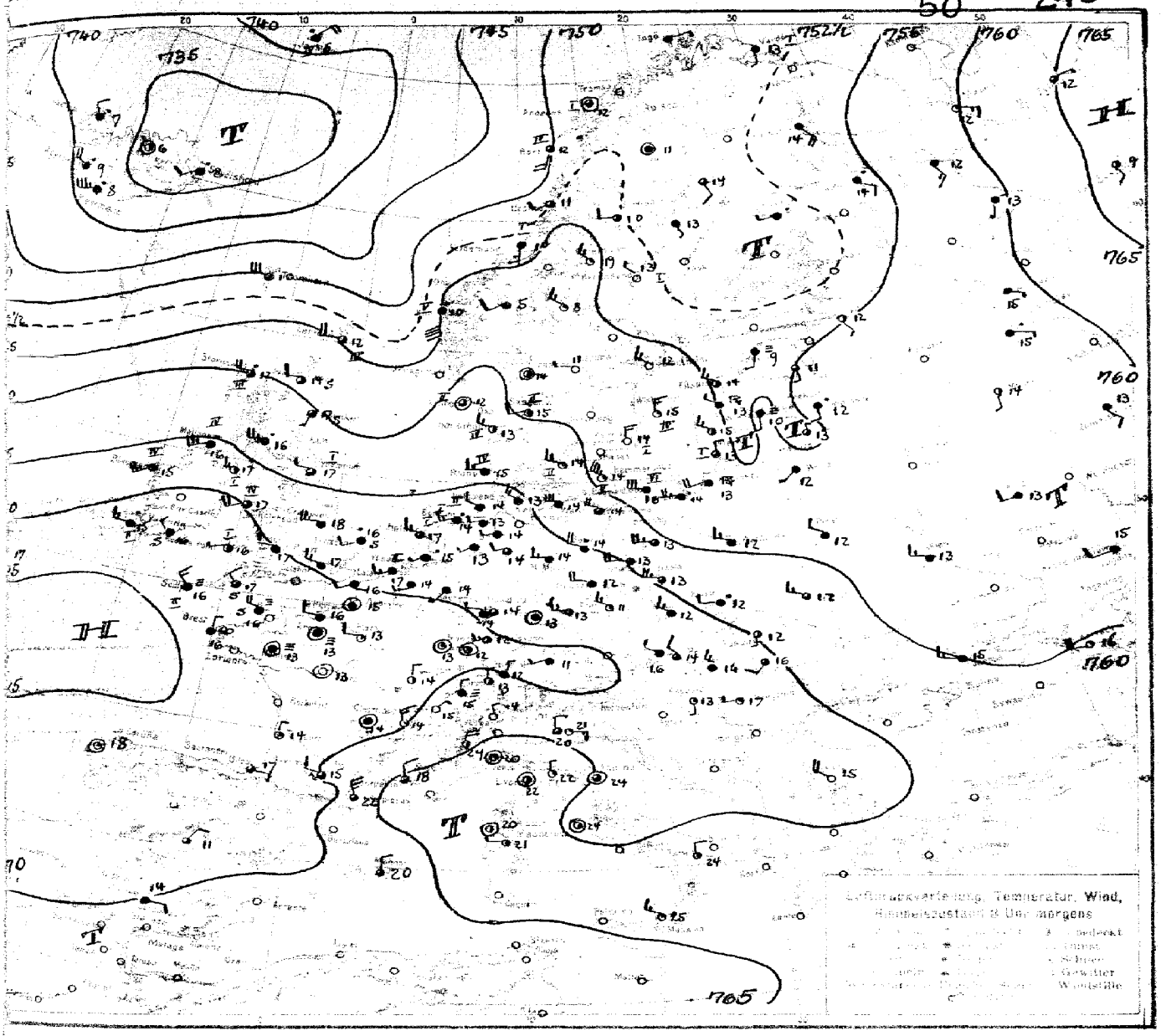

ÜBERSICHT 8 Uhr morgens. Montag, 31. August 1925

Die Veränderungen der Wetterlage erfolgen außergewöhnlich schnell. Das über Skandinavien abziehenden Zyklone mit rasch vorstoßenden Hochdruckkeil folgt bereits ein neues intensives Tiefdruckgebiet, das mit sehr starkem Barometerfall Island weggezogen ist. Im Rücken dieser Zyklone macht sich ein neuer Vorstoß der über dem Ozean lagernden Antizyklo- bemerkbar. Die Aenderungen erscheinen nur zum geringen Teil durch Temperatureinflüsse in den unteren Luftschichten ändert und dürften auf primäre Einwirkungen zurückzuführen sein. Der Witterungscharakter wird in den nächsten Tagen beständig bleiben.

AUSSICHTEN AN DER DEUTSCHEN KÜSTE für Dienstag, 1. September 1925

Mäßige, vielfach böige Winde aus westlichen Richtungen, veränderlich, geringe Wärmeänderung, zeitweise Regen.

Abflauende, zunächst noch vielfach böige Winde aus westlichen Richtungen, wechselnd bewölkt, Regenschauer.

(Wetterw. Königsberg) Mäßige westliche Winde nach kurzer Besserung Fortdauer der unbeständigen Witterung mit Regen- schauern, Temperaturen wenig geändert.

ff

burg, Deutsche Seewarte Kapelle. Abt. III. Georgi

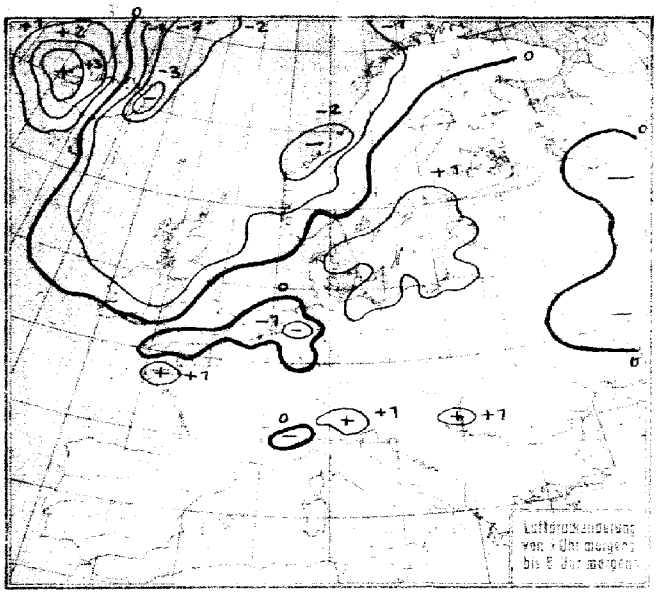

NACH AUFZEICHNUNGEN DER REGISTRIERAPPARATE ZU HAMBURG SEIT GESTERN 8 UHR MORGENS (M. E. Z.)

STUNDE		9	10	11	12m	1	2	3	4	5	6	7	8	9	10	11	12n	1	2	3	4	5	6	7
Thermograph		14.5	15.8	16.3	16.8	16.6	17.4	16.5	17.0	15.4	14.5	13.9	13.9	13.5	13.6	13.5	13.0	12.8	12.4	12.4	12.4	12.4	12.2	11.8
Barograph		60.2	60.4	60.6	61.0	61.2	60.9	61.4	61.5	61.5	61.4	61.5	61.7	61.8	61.9	61.9	61.8	61.5	61.5	61.5	61.5	61.5	61.6	61.7
Anemograph	Richtung	WNW	NW	NW	NW	NNW	NW	NW	NW	NW	NW	NW	NW	NW	NW	WNW	WNW	W	W	WSW	W	W	W	W
	m. p. S.	8.1	9.0	11.0	12.0	9.8	12.5	12.5	11.0	8.5	8.0	7.5	7.2	7.0	6.3	5.0	4.9	4.8	5.2	5.2	5.1	5.2	5.0	5.0
Regenmesser		3															1.1							
Sonnenscheindauer in Min		20	35	30	25	15	55	10	25	35	10	–	–	–	–	–	–	–	–	–	–	–	–	–

AUFSTIEGE

STATION Wind in m./S.	Seehöhe	Zeit	Boden	200	500	1000	1500	2000	2500	3000	3500	4000	4500	5000	Bemerkungen
						Gestern nachm. u. abend.									Sichtw. bis Klm.
Hasdorn		2p		SSE 1	SW 3										
Olmütz		"		NW 10	NW 11	NW 11									
Grogaon		7p		NW2W 5	WNW 5	NW 6									
Calshot		"		WSW 2	NW2W 5	NW2W 6									
Pulhamm		"		W2N 7	W2N 10	NW2W 3									
Farnborough		"		W2N 4	W2N 6		WNW 6								
Rostock	37 m	"	WNW 9	WNW 14	WNW 14	3000 WNW 14	ci str.	str cu ni							
Friedrichshafen	400 m	"				W2S 5	WNW 6	W 6							
Farnborough		"			W 8	WNW 8		NW2N 11							
Calshot		"			WNW 5		NNW 10			NW 13					
Ouord		"			N2W 4	N2E 4	N 7	N 9							
Mainz		"			WNW 6	NW 7	NW 9	W 10							
Mongname		"			N2W 8	NW 7	NW2N 8	NW 9		NNW 5					
Zetlaure		"		NW2W 4	WNW 7	NW 5									
Jours		"			NNE 6	N2E 6	N2E 5	NNW 6		N 10					
							Heute morgen								
Grabberstel	17 m	7a	WSW 3	W 6	WNW 8	WNW 10 1200	NW 12 1500	1500	2000	2500	3000	3400			" " 4 "
Friedrichshafen	400 m	"	-	-	1200 88	1111 84	1808 76	2.2 84	4.1 92	4.0 22	17 28	0.6 23			
"	"	"			NNW 2	SW 2	W2S 1	W2S 3	W 6	NW 7	NW2N 8	NNW 8			" " 4 "
Eger		8a	WS	W10	WNW12	NW2W 12	str cu								" " 20 "
Hasdorn		"	S1	W3	W3	WSW 5	W2N 5	str cu							" " 20 "
Oas		"	-	-	-	SW 5	-	NNW 9	-	NW 16					
Bremen		7a	W3	W 1200 10	W2N 11	W2N 11									" " 10 "
Königsberg		"	WSW 3	W2S 6	WNW 11										
Frankfurt M.		8a	WSW 3	WSW 3	WNW 5	W2N 8	cu								" " 4 "
Rostock	37 m	8a	NW 8	NW2W 10	NW2W 10	1200 WNW 10	ci str.	str cu							" " 50 "
Karlsruhe	130 m	7a	SW 1	SW 3	WSW 6	1200 NW2N 4	2000 NW2N 3	-	NW2N 10	NW2N 10	3000 NW2N 10				" " 10 "
Lindenberg	122 m	8a	13.0 83	1000 50	800 2.0 90	64 74	2.3 85	0.2 70	2300 4.8 35	2500 1.1 40	3100 1.0 35				
"	"	"	W2S 7	NW2W 18	NW2W 17	NW2W 16	NW2N 18	NW2N 18	NW2N 19	N2W 21	N2W 21	str cu	Srstr.		" " 20 "

Montag, den 31. August 1925

STATION	MORGEN Luftdruck	Wind	Wetter	Temperat.	Luftdruck Charakter. u. Änder.	W.	Sichtweite in km	Wolken (in Zehnteln)	Rel. Feuchtigkeit	Niederschlag	Minimum	Seegang
	768	NW 1	½bed	16								-
	69.5	N 1	00	13	/+0.5	1	4	4 a cu	3	0	11	-
	69.3	N 0	24	15	— 0	1	1	3 a st	0	0	11	-
	68.9	NE 1	01	15	/+0.5	0	20	klar	8	0	12	-
	66.1	N 1	00	14	/+1.5	0	2.0	"	5	0	13	-
	65.7	NNW 3	11	17	\ 0	1	20	8 6 cu	8	0	-	I
	68.2	WSW 3	11	17	— 0	1	10	10 st	9	0	-	II
	67.1	SW 2	41	15	\ - 0.5	6	4	10 mi	0	⊘	12	-
	61.3	WNW 3	01	14	/+1.0	0	50	3 2 cu	7	0	-	II
	59.6	WSW 2	01	15	— 0	0	20	4 ci	7	0	-	II
	60.8	WNW 3	11	13	/+0.5	0	50	6 5 cu	8	0	-	IV
	55.3	W 3	11	15	— 0	1	50	10 mi	-	⊘	-	IV
	59.3	NW 7	01	14	/+0.5	0	50	1 a cu	0	0	-	V
												-
	51.9	SSE 2	12	14	— 0	2	50	8 a st	9	0	8	-
	52.7	W 2	10	10	— 0	6	>50	8 2 cu	9	5	8	-
	56.7	NW 3	01	9	— 0	7	>50	3 st	7	0	7	-
	52.6	NW 1	01	13	/+0.5	0	>50	klar	6	0	-	I
	56.1	NW 3	01	8	\ - 0.5	0	>50	3 1 cu	6	0	3	-
	58.8	W 1	00	11	— 0	0	-	klar	6	0	7	-
	56.2	NW 3	01	12	/+1.0	1	50	klar	6	0.6	9	-
												-
	56.6	N 3	00	15	/+1.0	6	>50	1 cu	6	1	-	IV
	58.4	N 3	01	14	/+1.5	6	-	klar	7	0.1	-	I
	51.2	Stille	11	11	— 0	2	>50	10 stra cu	7	0	2	-
											-	-
	51.6	SSE 1	16	13	— 0	2	>50	10 mi	-	10	-	S
	50.8	Stille	11	5	\ - 1.0	2	50	10 stra cu	8	0	-	I
												-
	52.8	S 3	10	10	\ - 2.0	6	20	10 stra cu	8	1	-	I
	55.3	S 8	55	10	½ - 2.5	6	4	10 mi	0	6	-	IV
	60.9	Stille	12	12	\ - 0.5	1	50	9 8 a st	7	0	-	I
	61.3	SSW 4	23	5	\ - 1.0	4	0.2	Nebel	0	⊘	-	IV
	50.5	Stille	12	12	\ - 1.0	1	>50	9 1 st	9	0	-	I
	49.9	SSW 4	11	12	\ - 1.5	1	>50	8 cu	9	7	-	IV
Mayen	41.3	NE 5	64	6	\ - 2.5	5	10	10 mi	9	2	-	IV
	59.2	Stille	02	14	/+0.5	0	>50	5 st	-	0	-	-
	51.5	S 1	11	13	\ - 0.5	2	>50	10 a st	7	0	-	I
	53.5	SW 2	16	11	\ - 1.0	5	>50	8 st	6	3	-	-
	57.3	SSW 4	41	13	½ - 3.0	6	20	10 mi	0		-	-
	55.8	WSW 2	12	5	\ - 1.5	1	50	10 8 st	7	0	3	-
	55.0	S 1	11	11	— + 0.2					0	9	-
	55.1	S 2	29	10	/+1.0	4	1	Nebel	9	0	7	-
	60.5	NNW 3	11	12	— 0	2	4	10 stra cu	8	0.5	11	-
	62.7	NNW 3	11	12	/+0.5	2	4	9 mi st	8	9	10	-
	58.2	NW 2	11	12	— 0	2	1	10 st	9	4	7	-
	56.1	SW 1	11	12	/+1.0	2	10	10 stra cu	0	4	10	-
	63.3	W 2	40	13	— 0	2	4	10 mi	8	2	10	-
	62.5	W 5	10	13	— 0	1	10	8 stra st	7	0.6	11	-
	66.9	NW 3	11	14	— 0	1	50	8 a cu 6 stra cu	7	0	12	-
	67.9	W 3	11	13	/ 0	6	20	7 stra cu	8	⊘	10	-
	66.1	NW 2	11	14	— 0	1	20	8 6 a st	7	0	11	-
	64.0	S 1	11	12	/+0.5	1	20	8 6 a cu	8	0	8	-
	65.6	NW 3	11	12	/+0.5	1	50	10 6 a st	7	0	11	-
	66.1	NW 3	bed	15	~~ 0.1				13	⊘		-
												-
												-
												-
	66.4	NW 4	klar	16	/+0.7					0	15	-
												-
												-
	65.2	NNE 4	00	22	L - 0.5	1	4	5 3 cu	8	0	18	-
	64.3	Stille	00	20	— 0	1	10	5 cu 1 stra cu	8	0	-	I
	64.6	"	00	22	— 0	0	4	5 a st	6	0	-	I
	65.6	"	11	24	/+0.5	1	10	9 8 a st	8	0	-	II
	62.7	W 1	02	21	/+0.5	0	50	4 a cu	6	0	-	I
	64.5	WNW 3	01	25	— 0	0	10	1 cu	7	0	-	S
	64.1	N 2	01	24	/+0.5	0	2	-	5	0	-	S
	65.2	E 3	00	21	/+0.5	0	20	3 2 cu	7	0	-	S
	65.2	Stille	12	24	/ 0	0	20	6 a cu	5	0	16	-
	-	2	02	23	/+0.5	8	50	1 cu	5	0	-	I
	68.	NE 2	¼bed	11								
	71.	Stille	klar	18								
	69	N 1	¼bed	20								

STATION	MORGEN Luftdruck	Wind	Wetter	Temperat.	Luftdruck Charakter. u. Änder.	W.	Sichtweite in km	Wolken (in Zehnteln)	Rel. Feuchtigkeit	Niederschlag	Minimum	Seegang
Rochefort	7											-
Bayonne	71.3	E 2	11	17	/+0.5		10	7 stra cu	-	0	-	VII
Bordeaux	70.8	W 1	01	14	— 0		2	3 a st	-	0	11	-
Clermont	70.8	Stille	11	14	— 0		4	10 st	-	0	10	-
Dijon	70.5	W 1	01	14	— 0		4	5 a cu	-	0	9	-
Calais	68.2	WSW 2	11	16	/ 0		20	10 a st		0		S
Brest	73.2	W 1	29	16	— 0		10	8 cu		⊘	14	-
Paris	70.9	W 2	01	13	+ 0.5		4	3 a cu		0	10	-
Perpignan	66.3	NW 5	11	22	/+0.5		>50	8 a st		0	20	
Rennes	72.5	Stille	25	13	— 0		1	Nebel		0	10	
Straßburg	70.5	"	01	12	/+0.5		10	3 ci	-	0	-	
Toulouse	70.0	W 2	11	15	/+0.5		10	9 st	-	0	12	
Tours	72.5	Stille	00	13	/+0.5		4	klar	-	0	10	
Ajaccio	64.1	"	01	20	— 0		50	5 cu	-	0	-	S
Le Havre	71.1	NW 2	11	16	/ 0		20	10 a st		0		
Marignane	64.0	SSW 2	11	18	/-0.5		20	7 a cu		0	15	
Nancy	71.0	Stille	01	13	/+0.5		10	3 ci		0	8	-
Lerwick	54.5	W 4	16	12	\ - 3.5	6	20	7 4 st	9	2		IV
Renfrew	63.8	W 5	41	16	\ - 1.5	6	10	10 mi	0	⊘	14	-
Cranwell	67.3	W 5	11	18	— 0	2	50	10 st	8	0	14	
Scilly	72.6	NW 3	23	16	/+0.5	2	0.5	Nebel	0	0	-	II
Wick	58.7	W 2	11	14	L - 1.0	6	50	9 - cu	8	2	-	S
Malinhead	64.8	WSW 5	48	16	\ - 1.0	6	4	10 st	9	2	-	IV
Tynemouth	64.3	WNW 1	10	17	— 0	1	20	7 a cu	8	0	-	I
Pembroke	70.4	WSW 1	02	16	L - 0.5	1	20	5 2 st	0	⊘	-	I
Roches Point	72.0	NW 1	11	16	— 0	5	50	10 stra cu	9	0.1	-	S
Croydon	69.4	WNW 3	12	17	— 0	2	10	10 st	9	0	13	-
Aberdeen	59.8	ESE 1	10	17	L - 1.0	6	10	9 6 cu 6 stra cu	6	0.2	-	S
Valentia	72.3	W 5	45	15	— 0	6	10	10 st	0	1	-	II
Plymouth	71.5	NW 2	11	17	+ 1.0	0	10	8 st	9	0	-	S
Guernsey	71.7	WNW 4	23	16	- 0.5	4	0.5	Nebel	0	0	-	S
Stornoway	59.6	W 4	30	12	/ 0	5	20	8 st	9	2	-	III
Holyhead	69.0	WSW 4	16	17	/+0.5	6	20	3 st	9	⊘		IV
Donaghadee	66.8	W 3	10	7	L - 1.0	1	50	6 st	6	0	-	I
Yarmouth	67.1	WSW 2	42	16	\ 0.5	2	10	10 mi	8	⊘	-	S
Blacksod	67.5	SW 5	11	15	\ - 0.5	3	10	10 ----	0	1		IV
Calshot												
Thorshavn	49.9	W 6	16	10	\ - 1.0	6	20	7 m	8	2		
Seydisfjord	32.1	SW 2	41	8	\ - 3.0	6	20		0			
Acureyri	35.6	Stille	01	6	+ 2.0	0	2		4			
Isafjord	39.0	NW 2	41	7	/+3.5	6	0.05		0			
Reykjavik	38.7	WNW 4	57	9	/+3.5	6	20	10 m	8	10		
Vestmannö	38.4	WSW 7	55	8	/+1.5	6	20		0			
Alexandrovsk												
Archangelsk	58.2	SSE 3	bed	13	/+0.3						1	
Ust-Zylma	64.7	E 1	½bed	12	/ 0.0						1	
Matochkin-Sharr												
Dickson												
Petersburg	55.3	SSE 1	½bed	12	/+0.8						1	
Tscherdyn												
Moskau	56.7	S 1	½bed	14	\ - 0.1						0	
Kasan	63.7	ENE 2	bed.	15	\ - 0.1						0	
Kiew	57.7	WNW 3	"	13	\ - 0.2						0	
Ufa	66.8	SSW 2	½bed	12	/+0.3						0	
Saratow	60.8	Stille	bed.	16	\ - 0.4						0	
Orenburg												
Odessa	60.2	WNW 3	bed.	15	/+0.2						0	
Sewastopol												
Astrachan	58.6	SE 2	bed	21	- 0.0						0	
Emba												
Batum												
Baku	57.4	WNW 1	¼bed	26	+0.4						0	
Tobolsk	64.6	NNW 2	bed	6	/ 0.0						1	
Omsk												
Tashkent	61.7	ESE 1	klar	15	+1.1						0	
V. Imbatskoe												
Tomsk												
Irkutsk	56.5	NW 3	bed	18	/+0.4						0	
Jakutsk												
Wladivostok	55.3	NNE 3	bed.	16	+1.2						10	
Tanger												
Agadir												
Bou Denib												
Oran												
Algier												
Setif												
Tunis												
Aleppo												
Beyruth												

NORD-AMERIKA 2 UHR NACHTS

	Luftdr.	Wind		Luftdr.	Wind		Luftdr.	Wind		Luftdr.	Wind		Luftdr.	Wind
	759	E 3	La Paz	757	W 4	Bermuda	758	NE 1	Duluth	764	W 1	Tatoosh	762	SW 1
	58	SW 3	Edmonton	59	SW 1	Key West	62	NE 1	Huron	66	NW 1	San Francisco	62	SW 3
Point	60	NE 1	Nantucket	67	SW 5	Little Rock	64	SE 1	Salt Lake City	60	NW 3	San Diego	-	-
Sound	60	NW 2	Washington	67	S 2	Nashville	66	E 1	Helena	62	E 1	Forth Worth	60	SW -
River	-	-	Hatteras	58	SE 1	Cleveland	63	SW 4	Denver	66	SW 2	El Paso	60	E 3
peg	62	W 1	Charleston	57	NE 1	Chicago	63	NW 3	Roseburg	56	N 1	Bello Isle	-	-

STATION	GESTERN NACHMITTAG						GESTERN ABEND							
	Luftdruck	Wind	Wetter	Temperat.	W	Wahrnehmungen	Luftdruck	Wind	Wetter	Temperat.	W	Wahrnehmungen	Witterungsverlauf	Maximum oder Minimum
Wien														
Zürich														
Bern	708.3	WSW 3	12	19	1	2.0	708.3	NE 1	11	17	1	15	5	2.0
Gent	62.6	N 1	02	24	0	2.0								
Lugano	63.0	SE 1	00	27	0	2.0	62.0	N 1	00	24	0	2.0	0	2.0
Helder	68.2	WNW 4	10	17	1	2.0	68.2	W 3	12	15	1	2.0	5	1
Vlissingen	71.4	WSW 3	10	16	1	2.0								
Utrecht	69.6	WNW 3	01	20	0	2.0	69.2	WNW 2	11	15	1	2.0	4	2.1
Kopenhagen	56.7	WNW 7	11	14	5	2.0	56.3	WNW 6	10	13	0	2.0	0.3	1
Skagen	54.6	W 5	01	16	0	2.0	55.2	WNW 4	00	15	0	2.0	0	2.0
Hanstholm	54.1	NW 8	11	15	1	2.0	53.6	NW 8	11	14	1	2.0	0	2.1
Flaavandsbuk	61.9	NW 7	12	16	5	2.0	62.8	NW 8	11	15	5	2.0	0	2.1
Hammershus	56.7	NW 7	03	15	5	2.0	57.5	WNW 7	01	16	5	2.0	2	1
Ablsko	50.6	E 2	12	14	1	2.0								
Haparanda	50.8	SSW 1	11	18	1	2.0	51.1	SSW 1	11	19	1	2.0	0	1.8
Stensele														
Oestersund	50.6	WNW 4	01	15	1	2.0	50.1	WNW 4	01	11	5	2.0	0.3	1.5
Hernösand	48.6	NW 3	11	16	1	2.0	48.8	WNW 3	11	14	1	2.0	0	2
a	51.6	NW 6	12	18	1	2.0	50.7	NW 5	01	16	1	2.0	0.3	1.5
stad	62.3	NW 4	12	19	2	1	64.3	NE 1	12	16	1	1	0	2.0
cholm	50.2	NW 2	10	18	1	2.0	52	WSW 3	05	17	1	2.0	0.3	1.7
öping	55.7	W 3	01	18	1	2.0	55.7	W 2	02	17	1	2.0	0	1.6
y	52.3	WSW 3	05	17	0	2.0	52.4	NNW 4	01	16	1	2.0	0	1.6
iar	53.5	NW 4	11	20	1	1	54.7	WNW 3	02	17	9	1	0.3	1
vare	50.4	SSW 1	12	15	1	2.0								
shamm														
ökiubb	51.6	E 1	11	15	2	2.0	50.4	E 3	11	15	2	2.0	0	2.1
e Hook														
bergen	63.7	SSW 1	00	17	0	2.0	63.6	SSW 1	11	15	2	2.0	0	1
	61.2	E 3	00	13	1	2.0	60.4	E 2	01	11	0	2.0	0	2
ersund							59.4	49	1	11	1	1	5	1.6
	60.0	NNW 6	10	12	5	1.0	61.2	WNW 6	10	11	6	2.0	1	1.7
r	61	WNW 6	13	13	5	2.0	61.5	WNW 5	11	12	1	2.0	1	1
n-Insel	52.4	SSW 1	22	8	3	1	52	SSW 1	22	8	3	1.0	0	1
mes							51.0	W 2	12	13	1	2.0	0	1
	50.0	SSE 2	12	14	1	2.0	51.6	SSW 1	12	12	2	2.0	0	1.6
dayen	52.6	NW 2	03	11	0	2.0	51	SSE 3	10	9	3	1	0	1
er	54.0	NW 3	01	18	0	2.0	54.0	W 3	00	17	0	2.0	0	1.6
ö	55.3	SSE 1	20	11	4	2.0	55.0	SSW 1	11	12	6	2.0	0.3	1
nö							56	SSW 1	35	10	5	2.0	0	1
o	60.6	NNW 5	12	12	1	2.0	60.8	SSW 3	10	10	1	2.0	0	1.6
bas	-	WNW 5	21	20	1	2.0	60.4	NNW 4	00	7	0	2.0	0.2	1
ngfors	51.2	SSE 3	13	15	1	2.0	50.9	SSW 3	00	16	0	2.0	2	1.6
	49.7	E 1	11	14	4	2.0	52.2	SSE 1	12	13	1	2.0	1	1.5
bio														
at							54	SSW 1	06	12				
	53.6	W 3	11	17	1	2.0	54	W 2	01	14	1	2.0	0	1.3
schau	59.1	WNW 4	12	15	5	1.4	51.6	WNW 4	11	13	1	1	1	1.7
berg	60.8	SW 2	11	12	6	2.0	62.6	WNW 2	10	12	6	2.1	0	1.6
c							56.1	SSW 1	11	14	6	2.1	0	1.8
ia	58.5	SW 1	10	15	6	2.0	56.4	SSW 1	10	13	2	1	1	1.4
au	62.6	NW 3	11	14	6	1.0	62.8	W 3	11	13	1	1	1	1.9
n	61.6	W 3	10	16	5	2.0	62.2	W 3	11	15	3	1	1	1.9
	63.6	NW 3	11	14	1	2.0	63.0	NW 3	11	13	1	2.0	0	1.8
							62.0	WSW 3	11	11	1	2.0	0	1.9
burg	62.4	W 2	11	19	0	1.0	61.7	W 3	11	16	1	2.0	0	1.9
hau	62.8	S 1	10	14	6	1.0	62.8	SW 1	01	12	1	1.9	0	1.8
itz	63.6	W 3	11	17	6	2.0	62.3	WSW 3	05	14	1	2.0	1	1.8
pest														
rad							63.5	SSW 1	22	10	1	2.0	0	2.3
lewo							61.1		11	15	1	1.0	0	2.2
m														
n														
u														

STATION	GESTERN NACHMITTAG					GESTERN ABEND					
	Luftdruck	Wind	Wetter	Temperat.	W	Luftdruck	Wind	Wetter	Temperat.	W	Wahrnehmungen
Turin											
Genua											
Livorno											
Ancona											
Maddalena						764.5	W 3	00	20	0	2.0
Messina						65.6	NW 2	02	25	0	2.0
Tarent						62.8	E 1	00	25	0	2.0
Venedig						63.2	S 2	12	24	0	2.0
Rom											
Malta											
Madrid	706	SSW	heiter	29		64.3	SSW	01	16	1	2.0
La Coruña						67.1	NE 3	01	18	1	2.0
Mahon											
Malaga											
Horta						69.1	NNE 4	10	18	1	2.0
Rochefort	71.4	N 3	11	20	20	72.6	N 1	01	16	1	2.0
Bayonne						71.0	N 3	11	18	1	2.0
Bordeaux	70.5	N 2	01	24	24	70.1	NNE 2	0	20	1	2.0
Clermont	70.6	SSW 1	11	18	18	69.6	N 1	11	16	1	2.0
Dijon	70	-	11	20	18	69.8	N 1	11	15	1	2.0
Calais	71.6	WNW 2	11	17	20	70.7	W 1	11	15	1	2.0
Brest						72.4	N 1	01	16	1	2.0
Paris	71.7	NNW 2	11	18	20	71.1	WNW 1	11	15	1	2.0
Perpignan	66.3	SSW 1	11	30	25						
Rennes	72.7	N 2	11	20	20	72.1	WNW 3	01	16	1	2.0
Straßburg	69.2	WNW 2	11	20	18	69.5	NNW 2	11	15	1	2.0
Toulouse	-	-	-	19	-	68.7	NW 2	01	20	1	2.0
Tours	71.8	W 2	11	22	18	71.4	SSW 2	11	16	1	2.0
Ajaccio	65.4	SW 2	01	26	25	64.6	SW 1	01	20	1	2.0
Le Havre	73.1	WNW 2	01	17	20	72.2	N 1	11	15	1	2.0
Marignane	69.7	WNW 2	01	27	30	66.0	WNW 1	01	20	1	2.0
Nancy						70	SSW 1	11	16	1	2.0
Berwick	69.3	W 2	11	16	18	68.0	SW 1	10	14	1	2.0
Renfrew	68.5	WNW 3	60	11	16	66.0	SSE 3	11	10	1	2.0
Cranwell	70.2	WNW 1	11	17	20	69.0	WNW 1	11	14	1	2.0
Scilly	74.1	WNW 1	01	18	20	73.1					
Wick											
Roches Point	72.0	SW 3	10	16	10	72.5	WNW 3	12	16	2	2.0
Croydon	71.9	NW 2	11	18	1	71.8	W 1	11	16	1	2.0
Aberdeen	70.0	WNW 2	01	14	1	70.0	WNW 2	12	12	1	2.0
Valentia	68.4	SSW 2	01	14	1	69.3	S 1	11	14	1	2.0
Plymouth	70.0	SW 2	11	17	1	70.3	SW 3	11	15	1	2.0
Guernsey	73.5	NW 2	01	18	0	72.5	W 1	11	16	1	2.0
Stornoway	72.5	SW 4	30	12	5	72.2	SW 3	11	11	1	2.0
Holyhead	70.3	SSW 2	30	14	4	69.3	SW 4	11	13	1	2.0
Donaghadee	68.7	SW 2	01	13	1	67.1	S 1	11	14	1	2.0
Yarmouth	70.4	WNW 2	11	18	2	68.8	WNW 1	11	16	1	2.0
Blacksod	70.1	WNW 2	11	17	2	68.8	SW 3	10	14	1	2.0
Calsnot	72.7	SSW 3	11	19	1	71.3	W 2	11	16	1	2.0
Thorshavn	66.8	W 3	11	13	2	66.7	SW 5	55	11	2	2.0
Seydisfjord	51.6	WNW 1	12	19	1	44.4	ENE 1	10	12	1	2.0
Aeureyri	48.9	S 4	10	19	6	49.0	S 4	11	11	1	2.0
Isafjord	45.4	S 2	41	20	6	39.0	- 2	13	11	1	2.0
Reykjavik	44.4	ENE 7	55	11	6	41.6	SW 6	55	9	2	2.0
Vestmanno	46.0	SSE 8	55	9	6	38.9	SW 7	55	9	2	2.0
Tanger	66	W 2	01	29							
Tarifa						54.7	SE 2	6.4	19	1	2.0
Petersburg						52.8	S 2	-	15	1	2.0
Moskau						57.8	S 1	-	15	1	2.0
Kiew						58.5	SSE 1	-	16	1	2.0
Warschau						58.8	WNW 1	-	16	1	2.0
Odessa						60.3	WNW 4	12.6	17	1	2.0

SCHIFFSMELDUNGEN

Zeit	Breite	Länge v. Gr.	Luftdruck	Wind	Wetter	Temper. Luft	Temper. Wasser	W	Sichtweite in km	Wolken (in Zehntel)	Seegang	Dünung aus
7 p	58.4 N	7 W	61	SW	02	11	11	1	50	0	5	NW
"	54.4 N	3 W	62	W	01	11	12	1	50	0	7	NW
"	47.8 N	5 W	72	WSW	10	16	16	3	20	Wolkenlücke	7	W
"	49.4 N	11.8 W	71	WNW 2	01	17	16	3	20	Wolkenlücke	7	NW
"	52.9 N	28.7 W	69	NW 4	01	11	11	3	50	0	5	NW
"	48.6 N	27.2 W	65	SW 5	00	12	14	3	10	0	6	W
"	56.7 N	23.3 W	62	W 6	12	13	15			0	4	-
5 p	46.3 N	39.6 W	60	NNE 5	01	14	15	3	50	0	4	N
12 a	40.8 N	34.0 W	64	NE 6	11	22	19	8	10	0	6	NE
2 p	41.2 N	36.2 W	71	NNE 4	11	21	18	5	20	0	5	N
"	55.2 N	16.5 W	61	WSW 5	00	10	11	1	50	0	6	W
"	54.0 N	22.8 W	60	W 7	00	11	12	1	50	0	7	W
8 a	44.5 N	40.2 W	62	NW 2	10	22	19	3	20	0	0	N
2 p	44.3 N	42.8 W	75	W 2	30	23	25	1	06	8	1	NW
"	44.0 N	45.4 W	76	SW 2	02	17	11	1	20	8	1	W
"	56.5 N	21.0 W	59	WNW 6	0	10	13	3	10	7	SW	SW

Datum	Zeit	Breite	Länge v. Gr.	Luftdruck	Wind	Wetter	Temper. Luft	Temper. Wasser	W	Sichtweite in km	Wolken (in Zehntel)	Seegang
31. Dez.	2 a	50.7 N	20.8 W	61	W	10	10	16	1	20	4	NW
"	8 a	50.6 N	24.4 W	61	W	7	11	9	11	0	50	
"	2 a	52.8 N	33.0 W	70	NW	8	12	9	11	0	10	
"	-	49.6 N	18.1 W	76	SSW	2	22	18	16	6	20	NW
"	-	48.4 N	20.3 W	76	S	3	15	18	15	3	20	NW

Demerara and

WETTERBERICHT
DER
DEUTSCHEN SEEWARTE

JAHRGANG 50 . Nr. 244 VERLAGSORT HAMBURG Dienstag, 1. September 1925

Mitteleuropäische Zeit — **Luftdruck** reduziert auf 0° Temperatur, Meeresspiegel und Schwere in 45° Breite — **Temperatur** in Celsius-Graden — **Windstärke** nach Beaufortskala (12 = Orkan) — **Wetter:** 00 bis 04 wolkenlos bis halb bedeckt; 10 bis 19 halb bis ganz bedeckt; 20 bis 29 Dunst oder Nebel; 30 bis 39 Schauer; 40 bis 49 Rieselregen; 50 bis 59 sonstiger Regen; 60 bis 69 Schnee; 70 bis 79 Graupel oder Regen und Schnee gemischt; 80 bis 89 Hagel; 90 bis 99 Gewitter — **W** = Witterungsverlauf seit der letzten Beobachtung: 0 = wolkenlos bis halb bedeckt, 1 = wolkig, 2 = anhaltend ganz bedeckt, 3 = Dunst oder Nebel, 4 = dichter Nebel. 5 = Schauer, 6 = Regen oder Rieselregen, 7 = Schnee, 8 = Graupeln oder Hagel, 9 = Gewitter — **Relative Feuchtigkeit:** 0 = 95 bis 100 %, 1 = 90 bis 94 %, 2 = 80 bis 89 %, 3 = 70 bis 79 %, 4 = 60 bis 69 %, 5 = 50 bis 59 %, 6 = 40 bis 49 %, 7 = 30 bis 39 %, 8 = 20 bis 29 %, 9 = 10 bis 19 %

GESTERN NACHMITTAG 2 UHR

DEUTSCHE STATIONEN	Uhrzeit	Luftdruck	Wind	Wetter	Temperat.	Luftdruck Charakter u. Änder.	W	Sichtweite in km	Wolken (in Zehntel)	Rel. Feuchtigkeit	Seegang	Wolkenhöhe
Borkum	2	17	SWW	3	11	15	— 0.5	2	10	10	—	6
Helgoland	2											
Altenwalde	2	64.2	WWW	2	61	15		2	10			2
Bremen	2											
Hamburg	2	64.5	WW	2	60	19	1 — 0.5	0	10			4
Kiel	2	63.1	SW	2	11	15	— 0	1	— 10			6
Warnemünde	2											
Swinemünde	2	62.9	NW	4	11	17	— 0	1	50	5		6
Rügenwaldermünde	2											
Danzig	2	60.1	WNW	4	01	20	— 0.5	1	10			6
Königsberg	2	58.5	NW	4	11	18	— 0.5	5	50			6
Memel	2	57.5	NW	5	10	15	— 0.5	5	50			7
Aachen	2	68.1	WSW	4	11	16	— 0	5	10	10		6
Löwenberg	2											
Hannover	2	65.9	W	3	11	16	— 0.5	5	10			6
Magdeburg	2	66.0	WNW	3	11	15	— 0	5	10			6
Dresden	2											
Berlin	2	66.8	W	3	11	15	— 0	5	10			6
Grünberg in Schles.	2											
Breslau	2	64.2	WNW	3	11	15	— 0	5	10			6
Frankfurt a. M.	2	68.9	WW	4	11	19	— 0.5	1	10	10		6
Karlsruhe	2											
Friedrichshafen	2											
Bamberg	2											
München	2	66.0	NW	2	11	19	— 0	5	50	10		7
Kahler Asten 852	2	—	SW	4	07	10	—	0	10	10		6
Wasserkuppe (Rhön) 950	2	6										
Feldberg im Taunus 801	2	5										
Brocken 1142	2	6										
Fichtelberg 1213	2	6	62.6	WW	3	11	7	— 0.5	10	9		5
Schauinsland 1205	2	5										
Feldberg i. Schwarzw. 1497	2	6										
Zugspitze 2964	2	5										
Säntis 2500	2	5	70.8	SW	4	01	7	— 0	5	10		2
Sonnblick 3106	2	5										

Seehöhe in Metern

GESTERN ABEND 7 UHR

Uhrzeit	Luftdruck	Wind	Wetter	Temperat.	Luftdruck Charakter u. Änder.	W	Sichtweite in km	Wolken (in Zehntel)	Rel. Feuchtigkeit	Niederschlag	Maximum	Seegang	Wolkenhöhe
7	69.3	W 2	11	12	— 0.5	2	10	10	6	5	—	7	6
7		W 4	bed.									W	
7	66.5	WNW 3	40	12	— 1.0	6							3
7	63.4	W 3	45	12	— 1.0	5	4	10	0	0.1	17		2
7	60.3	WNW 3	41	13	— 1.0	6	1	10	0	1	15		2
8	61.6	SW 2	43	15	— 1.0	6	—	10	0	0.4	17		5
8	62.3	S 1	41	15	— 1.0	6	10	10	9	0	—	S	5
7	61.9	WNW 2	11	16	— 0.5	1	20	10	7	0	19		5
7	61.8	WNW 2	bed.	16	— 0.5	1	—	—	—	—	17	W	—
7	60.0	WNW 2	11	15	— 0.5	1	50	10	7	0	20		4
7	60.6	W 2	11	14	— 1.0	1	50	7	8	1	20		6
7	61.2	SW 2	55	15	— 1.0	6	10	10	9	0	5	V	—
7	—	SW 1	11	16	— 0.5	5	4	5	6	0	16		2
7	64.4	W 1	40	18	— 0.5	5	10	10	9	0.2	18		5
8	64.8	SW 3	23	16	— 1.0	6	05	Nebel	8	02	17		3
8	64.4	W 3	40	16	— 1.0	6	10	10	8	●	17		4
7	66.0	W 4	11	14	— 0	1	50	10	8	0	15		2
7	64.3	W 4	40	14	— 0	6	5	10	9	●	18		5
7	63.5	SW 2	11	14	— 0	6	20	8	9	●	17		3
7	—	W 1	11	13	— 0	6	20	7	8	0	17		6
7	62.6	W 1	11	16	— 0	1	10	10	6	0	20		5
7	62.9	SSW 1	11	19	— 0	1	20	9	7	0	21		2
9	62.7	W 1	11	15	— 0	2	50	10	7	0	19		3
9	62.5	NW 1	11	16	— 0	2	20	9	6	0	19		4
7	—	WW 4	27	12	— 0	6	0.05	Nebel	0	0.1	12		0
7													
7	66.2	W 5	41	13	— 1.0	6	0.2	10	0	0	9		3
8	66.4	WNW 5	27	7	— 0.5	4	0.05	Nebel	0	0	8		0
7													
7	58.8	NNW 7	27	6	—	2	0.05	10	0	0	12		0
7	71.0	WNW 4	12	5	+ 0.5	6	2.0	6	2	0	6.5		

Luftdruck der Bergstationen nicht auf Schwere und Meeresspiegel reduziert

KÜSTENSTATIONEN UND FEUERSCHIFFE

NACHMITTAG UND ABEND DES VORTAGES

ist	2p:	W 2 bed. etwas diesig, See
ilik	7p:	
	2p:	765.8 WWW 3 WWW Temp. 16 Sicht 10 km See 2
kona	7p:	765.5 W 3 WW 41 12 10 3
	2p:	
ibbenjade	2p:	WO bed. , See
	7p:	
Tonnenleuchte	2p:	
	7p:	
Norderriff	2p:	W6.0 WNW2 WW52 Temp. 19° Sicht bedeckt See 1
	7p:	767.5 SW2 " 11 " 17° " " " 2 " 5
Amrumbank	2p:	763.9 WSW4 WWN Temp. 18° " " W-T 15°
	7p:	762.6 WNW4 " " 19° " " See W-T
Hilgrund	2p:	W3 bewölkt See 2 W-T 15°
	7p:	WNW4 bed. " W " T 13°
Norkum	2p:	NW5 wolkig, böig See 2 Böenfront Nordw.
	7p:	WNW4 Seegang W-T 16°
	8p:	762.4 W2 WW 11 Temp. 18

HEUTE MORGEN

ist	8a:	W 2-4 bewölkt, See W-T
ilik	11a:	WNW 4-6 heiter " " " W
	8a:	
kona	11a:	
	8a:	WNW bed. Regen See W
ibbenjade	11a:	WNW wolkig " W
	8a:	WW 4 See W
Tonnenleuchte	11a:	
	8a:	
Norderriff	11a:	
	8a:	
Amrumbank	11a:	
	8a:	NNW 4 heiter See W W-T 18.2
Hilgrund	11a:	
	8a:	
Norkum	11a:	bed. Böenfront Nordw. W-T 18.8

HEUTE MORGEN 8 UHR

DEUTSCHE STATIONEN	Uhrzeit	Luftdruck	Wind	Wetter	Temperat.	Luftdruck Charakter u. Änder.	W	Sichtweite in km	Wolken (in Zehntel)	Rel. Feuchtigkeit	Niederschlag	Minimum	Seegang	Wolkenhöhe
Borkum	8	67.9	SW 2	11	16	— 0.5	2	20	10	9	4	—	W	6
Wilhelmshaven	8	65.0	WNW 4	59	16	— 0.5	5	4	10	0	6	13	—	5
Helgoland	8	66.1	WNW 4	bed.	14								W	
Altenwalde	8	65.4	NW 3	51	15	— 0.5	6	4	10	0	8	14		3
Bremen	8	65.4	W 5	55	18	— 1.0	6	4	10	0	1	17		4
Hamburg	8	65.3	NW 6	55	16	— 2	6	10	10	9	5	15		3
Groß Borstel	8	—	SW 3	54	16	—	6	4	10	9	10	13		3
Kiel	8	65.3	WNW 3	11	14	— 0	6	—	10	10	10	13		3
Warnemünde	8	65.9	NW 3	50	16	— 0	6	2	10	0	10	—	T	5
Swinemünde	8	65.5	WNW 3	41	17	— 1.0	6	2	10	0	2	19		3
Rügenwaldermünde	8	66.6	W 6	01	17	— 1.5	6	—	—	—	5	14	V	—
Danzig	8	66.2	WNW 4	41	16	— 2.0	6	4	10	9	2	13		4
Königsberg	8	65.4	WNW 5	55	13	— 3.0	6	2	10	9	6	12		2
Memel	8	64.6	SW 6	55	15	— 2.0	6	10	10	9	6	—		
Aachen	8	69.3	SSW 5	11	17	— 0	6	20	8	7	02	12		5
Löwenberg	8	66.7	SW 2	11	18	— 0.5	6	0.3	10	0	02	18		5
Hannover	8	66.5	WNW 5	10	19	— 1.5	2	10	—	8	0	16		4
Magdeburg	8	66.0	SW 5	12	22	— 0.5	5	10	—	7	0	18		4
Dresden	8	62.0	WNW 5	11	17	— 0.5	6	20	10	7	0.6	13		6
Berlin	8	66.7	W 3	49	18	— 1.5	6	2	10	7	1	19		3
Grünberg i. Schles.	8	66.3	SW 5	51	16	— 1.0	6	4	10	0	2	13		4
Breslau	8	66.3	WNW 3	16	15	— 0.5	6	10	10	6	2	12		3
Frankfurt a. M.	8	65.3	WNW 5	01	18	— 0.5	0	4	1	5	0	18		6
Karlsruhe	8	66.8	SW 1	11	16	— 0	1	20	8	8	0	16		4
Friedrichshafen	8													
Bamberg	8	66.6	SW 2	11	16	— 1.0	2	20	10	7	0	13		7
München	8	65.3	W 3	11	13	— 0.5	1	20	7	8	0	11		6
Kahler Asten 852	8	—	WNW 5	27	13	— 0	4	0.05	Nebel	0	0	13		0
Wasserkuppe (Rhön) 950	8	6												
Feldberg im Taunus 801	8	6												
Brocken 1142	8	5	6.10	WNW 5	25	12	— 1.0	6	0.2	Nebel	0	5	10	0
Fichtelberg 1213	8	6	10.2	WNW 7	27	11	— 0.5	4	0.05	Nebel	0	1	17	0
Schauinsland 1205	8	6												
Feldberg i. Schwarzw. 1497	8	6	43.2	SW 2	31	11	— 1.0	0	50	Wolkenlos	0	0	7	
Zugspitze 2964	8	5	36.8	NW 2	00	2	— 0	6	10	4	0	0.2	3	3
Säntis 2500	8	5	70.2	WSW 4	00	7	— 0	0	50	1	4	0	6	
Sonnblick 3106	8	5												

Seehöhe in Metern

Luftdruck der Bergstationen nicht auf Schwere und Meeresspiegel reduziert

Nachdruck und Verwertung für öffentliche Vorhersage verboten!

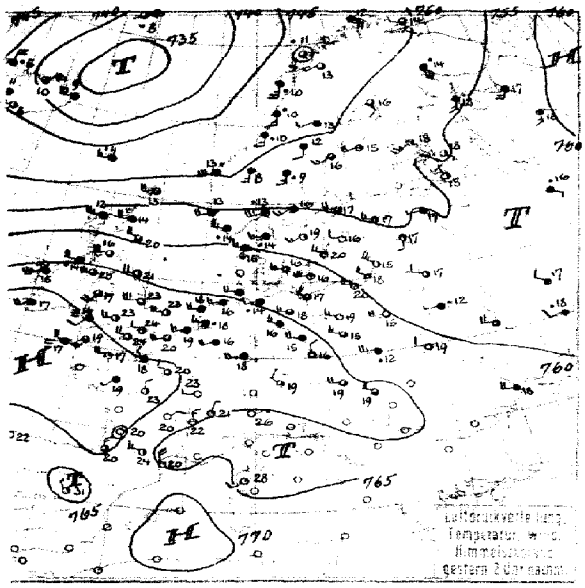

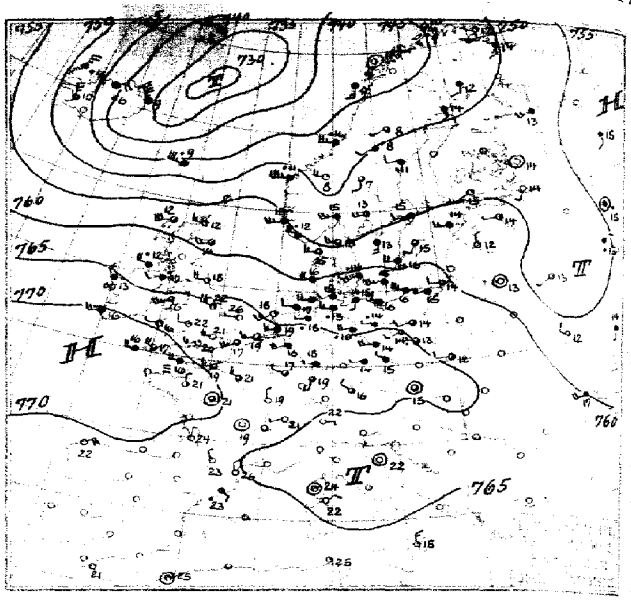

Luftdruck, Temperatur, Wind, Himmelszustand der nördlichen Halbkugel
Dienstag d. 1. September

E Jahrgang Nr. 50 244

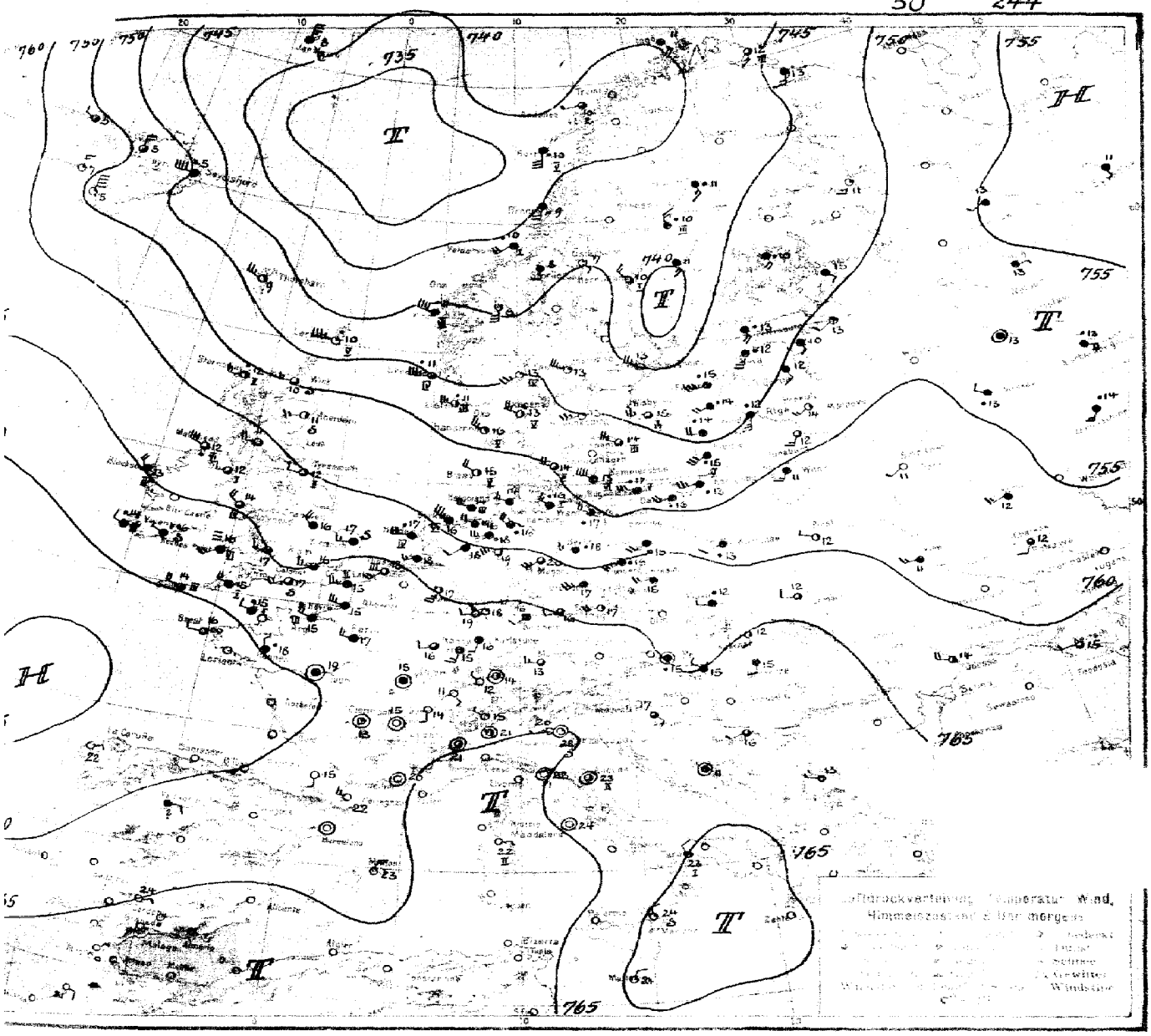

ETTERÜBERSICHT 8 Uhr morgens Dienstag, den 1. September 1925.

Die nördliche Depression, deren Kern gestern morgen noch über Island lag, hat sich unter dem Einfluß einbrer Polarluft auf seiner Nordseite vertieft und nach der nördlichen norwegischen Küste verlagert. Auch hier haben sich, wie upt in den letzten Tagen, wieder primäre Einwirkungen geltend gemacht und zu der schnellen Veränderung der Wetterbeigetragen. Ein Ausläufer dieser Depression ist heute nacht von der Nordsee nach Dänemark und der stungen und hat im ganzen deutschen Küstengebiet starke bis steife Winde aus westlichen Richtungen hr ritschnien folgt hoher Luftdruck, dem jedoch, wie Beobachtungen vom Ozean dartun, bereits ein Ausläufer tief wesentliche Aenderung im Charakter der Witterung ist dabei zunächst noch nicht zu erwarten.

SSICHTEN AN DER DEUTSCHEN KÜSTE für Mittwoch, den 2. September 1925.
STSEE Frische westliche Winde, wechselnde Bewölkung, etwas kühler, noch Regenschauer.

(W. Swinemünde:) Zeitweise starke böige West- und Nordwestwinde, wolkig bis bedeckt, Niederschläge, etwas kühler.
(W. Königsberg:) Frische westlich mäßig warm. ...gesetzt unbeständig mit kurzen Regenschauern, nur
W. Königsberg: Gestern nachm. 3³⁰ pm ...n Abflauen erneut stark auffrischende Westwinde. Signalball hängen lassen.
W. Swinemünde: Heute morgen 9³⁰ a ...rer West- bis Nordwestböen. Signalball. S.

Verg. Deutsche Seewarte Georgii

Dienstag, den 1. September 1925 Nr. 2

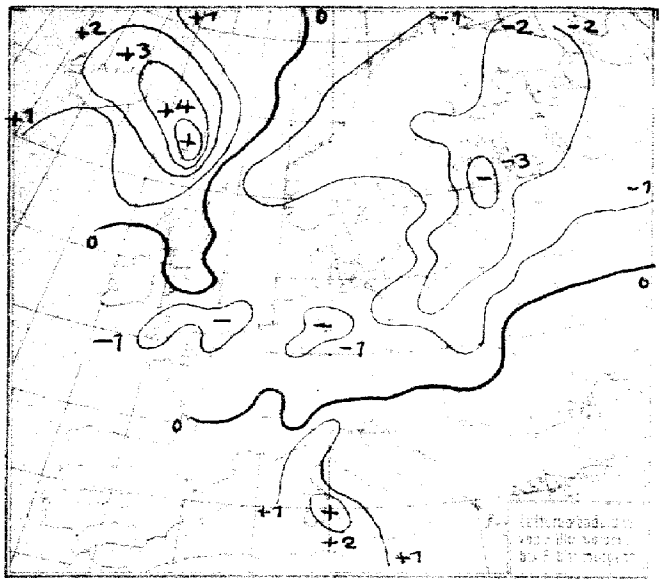

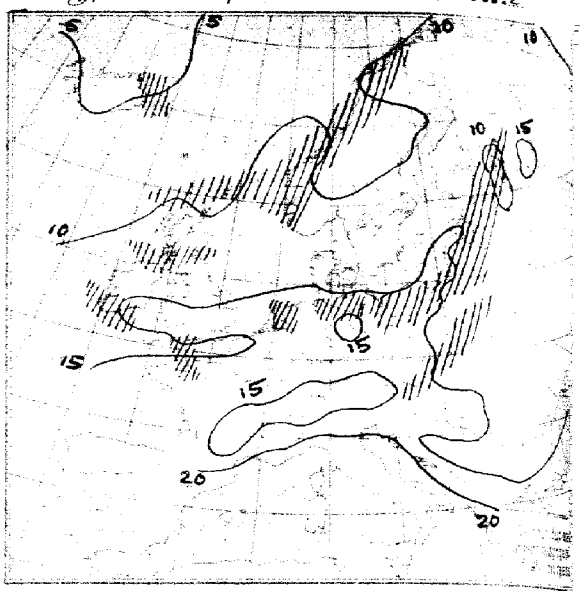

NACH AUFZEICHNUNGEN DER REGISTRIERAPPARATE ZU HAMBURG SEIT GESTERN 8 UHR MORGENS (M. E. Z.)

STUNDE		9	10	11	12m	1	2	3	4	5	6	7	8	9	10	11	12n	1	2	3	4	5	6	7	8
Thermograph		13.6	14.0	14.6	15.8	16.2	16.4	16.4	16.2	15.8	15.0	14.2	13.8	13.5	13.2	13.0	12.9	12.8	12.7	12.6	12.5	12.4	12.3	12.2	12.1
Barograph		61.3	61.4	61.6	61.8	61.9	60.9	60.7	60.7	60.7	60.8	60.9	59.2	59.0	58.8	58.6	58.2	57.8	57.1	56.6	56.0	55.6	54.9	54.6	54.3
Anemograph	Richtung	WSW	WSW	WSW	WSW	WSW	WSW	WSW	WSW	WSW	WSW	WSW	WSW	WSW	WSW	W	W	W	WSW	WSW	WSW	W	W	W	W	W
	m. p. S.	5.3	6.0	6.4	6.0	5.5	4.5	4.5	4.5	5.5	5.5	5.5	6.0	6.5	6.0	7.0	7.5	8.1	9.0	9.1	9.0	9.5	9.8	9.8	9.4
Regenmesser									5.5																
Sonnenscheindauer in Min																									

AUFSTIEGE

STATION Wind in m./S.	Seehöhe	Zeit	Boden	200	500	1000	1500	2000	2500	3000	3500	4000	4500	5000	Bemerkungen
						Westen abend und nachm.									Sichtw. bis Klm.
Seipeig		1p	WNW 5	W_2S 5	W 7	W 7									" " 10 "
Karlsruhe	130 m	2"	WSW 8	WSW 4	WSW 5	SW 8	SSE 8	NW 6	2100 NW_2W 9	a cu					" " 20 "
Sendais		"		WSW 19	W_2S 15	W 13									
Farnborough		"		W_2N 5	WNW 4	NW_2W 8	NW 9								
Croydon		"		W_2N 5	WNW 9	NW_2W 11									
Trag	254 m	"		NW 7	NW_2W 10	W_2N 12	W_2N 11								
Warschau		"			E_2N 25	SSE 28	SE 26								
Lindenberg	122 m	3p	168 61		2.8 30	900 5.2 80	1200 6.0 56	1500 6.0 68	2100 5.5 88	W 90					
"		4P	WNW 7		WNW 11	WNW_2W 11	WSW_2W 12	NW_2W 12	NW_2W 17	NW_2N 13					" " 20 "
"		"	WNW 7	300 NW_2W 10	WNW 11	NW_2W 12	W_2W 9	NW_2W 12	NW_2N 13	2300 NW_2N 13	Ci st	str cu			" " 20 "
Rostock	37 m	7P		SW_2W 8	SW_2W 9	vu cu									
Romilly		"			WNW 4	NE_2N 13	N_2E 7	N 6							
Mainz		"		SW_2W 6	WSW 4	W_2N 7									
Cranwell		"		W 10	W 7	WNW 12		NW_2W 17							600 m
Duxford		"			24° 75	22° 75	19° 65	16° 75	15° 55	3° 45		2° 55		-3° 75	-9°
						Heute morgen									
Kasahan		8a	SSE 3	S 2	WSW 3	SW 6	SW 4	SW 6		NW_2N 14		NW ?	str cu	cu	" " 10 "
Warschau		"	SW 2		WSW 10	WSW 12									
Friedrichshafen	400 m	7a	Stille		400 12.5 95	12.1 28	10.3 51	8.8 65	8.1 64	5.5 60	2.4 67	-0.5 62	-2.2 45	2200 -6.9 41	
"		"			NE 1	Stille	WSW 3	WSW 5	WNW 3	NW 5	NW 5	NW 6	NW_2W 8	NW_2N 9	" " 4 "
Lyon		6a	Stille		N_2W 3	NNE 6	N 5								
Meinz		"	WSW 8		SW 12	W_2N 10	NW_2W 8	NW 12		NE_2E 4					
Tours		"	Stille		Stille	NW 1	NNW 3	NW N 7							
Zendars		8a		W 15	WNW 10										
Cranwell		"	WNW 8	NW_2W 9	NW 14	NW 18									
Andover		"		WSW											
Felixstowe		"		W_2N 11											
Calshot		"	WSW 6	W 15											
Holyhead		"	NNW 8	NW_2W 8	NW_2W 9	W_2N 12									
Aas		7a			W 7			NW 13				W_2N 16			
Mailand		8a	Stille		ESE 3		ENE 1	NW 6							
Padua		"	WSW 1				SW_2W 1			NE_2N 8				5000 NW_2W 12	
Genua		"				SE_2E 2				N 5					
Livorno		"	VE 2			NNE 2				NW 3		NNE 9			
Ancona		8a	Stille			SE_2S 2		NNE 5		NW 6					
Madalena		"	E 2		ENE 3		E 1	E 5							
Messina		"	N 4		N_2W 3		NE 1			NW 3					
Rom		"	Stille		NE 6		NE_2N 1	NE_2E 4							
Aachen		6a	NNE 3		SW_2W 11	mi	cu	mi							
Frankfurt		7a	SSW 3	SW_2W 3	300 WSW 10	WSW_2W 7	400 N 6								
Seipeig		7a	WSW_2W 7	SW_2W 5	400 WSW 5	WSW 13	500 WSW 9	mi							

17. September 25

MORGEN

STATION	Luftdruck	Wind	Wetter	Temperat.	Luftdruck Charakter. u. Änder.	W	Höhe in m	Wolken (in Zehnteln)	Rel. Feuchtigkeit	Niederschlag	Minimum	Seegang
Rochefort												
Bayonne												
Bordeaux												
Clermont	69.3	stille	01	15	— 0		10	3 stv		0	9	
Dijon	68.9	"	11	15	— 0		2	10 stv		0	11	
Calais	65.9	W 5	11	15	— 0.5		10	10 stv		0		II
Brest	70.3	W 2	25	16	— 0.5		20	7 strcu		41	12	
Paris	68.4	WNW 3	11	17	— 0.5		2	10 stv		0	15	
Perpignan	66.2	WNW 3	01	22	— 0.5		50	klar		0	19	
Rennes	68.7	WNW 1	50	18	— 0.5		21	10 stv		0.1	15	
Straßburg	67.9	SSW 3	11	15	— 0.5		—	7 cu cu		0	13	
Toulouse	68.2	s 1	01	15	— 0		20	klar		0	—	
Tours	69.1	stille	11	15	— 0.5		4	10 cu		0	18	
Ajaccio												
Le Havre	68.4	WNW 3	11	15	— 0		10	10 stv		0		III
Marignane	65.9	stille	01	20	— 0.5		0.2	klar		0	13	
Nancy	68.2	WSW 2	11	16	— 0.5		10	9 strcu		0	15	
Lerwick	47.7	W 7	34	10	— 1.0	5	50	3	9	5		V
Renfrew	60.4	W 4	11	11	— 0.5	5	50	9 strcu	7	1	10	
Cranwell	63.8	NW 4	11	16	— 0	2	50	0	8	0	16	
Scilly	63.3	WNW 4	11	14	— 1.0	2	20	10 cu stv	0	0		IV
Wick	64.8	W 5	30	10	— 0	5	50	7	8	1		V
Malinhead	62.6	WSW 6	30	12	— 0.5	5	50	8 strcu	8	1		VI
Tynemouth	61.7	W 2	12	12	— 0.5	0	10	9 ni	7	0.6		II
Pembroke	69.9	SW 4	23	16	— 1.0	4	1	Nebel	0	0		VI
Roches Point	67.9	WNW 1	41	16	— 0.5	6	2	10 stv	0	1		V
Croydon	65.6	W 3	11	16	— 1.0	2	20	9	9	0	15	
Aberdeen	57.6	WSW 3	11	11	— 0	1	50	6	7			V
Valentia	67.5	WNW 2	50	14	— 0.5	6	10	10 stv	0	4		III
Plymouth	68.3	WNW 2	11	18	— 0	2	10	10 stv	9	0		I
Guernsey	68.7	WNW 2	40	15	— 0.5	3	10	10 ni	9	0.2		I
Stornoway	56.3	W 3	34	12	— 0	5	20	6	8	4		II
Holyhead	65.0	NW 4	11	14	— 0	6	20	9	8	1		IV
Donaghadee	63.9	W 2	10	12	— 0	1	50	7 strcu	8	2		II
Yarmouth	63.8	WSW 3	11	17	— 1.0	1	20	10	8	0		V
Blacksod	64.4	NW 4	11	13	— 0	5	50	10 strcu	6	1		IV
Calshot	66.9	WSW 3	10	17	— 1.0	2	60	9 stv	8	0		V
Thorshavn	46.0	WNW 5	16	9	— 4.5	6	50	4	0	3		
Seydisfjord	49.7	W 8	55	5	— 3.0	6	20		0			
Acureyri	54.8	N 4	11	5	— 2.5	1	20		9			
Isafjord	58.5	WNW 1	10	5	— 1.5	1	20		9			
Reykjavik	59.3	N 3	00	7	— 2.0	0	50	1 cu	4	0		
Vestmannö	54.8	N 8	00	5	— 1.0	0	4		1			
Alexandrovsk												
Archangelsk												
Ust-Zylma												
Matochkin-Sharr												
Dickson											<0	
Petersburg	51.3	SW 2	¼ bed.	13	— 7.6						0	
Tscherdyn												
Moskau	51.0	NW 2	Regen	13	— 0.3						0	
Kasan	54.6	SE 4	¾ bed.	18	— 0.4						0	
Kiew	58.2	W 3	bed.	11	— 0.5						-	
Ufa	61.0	SE 4	¼ bed	—	—						2	
Saratow	57.6	SSW 5	bed.	14	— 0.4						0	
Orenburg	62.4	E 2	"	15	— 0.0						0	
Odessa	62.0	WNW 4	½ bed.	14	— 0.3							
Sewastopol												
Astrachan	62.3	W 1	bed.	20	— 1.1						1	
Emba												
Batum												
Baku												
Tobolsk												
Omsk												
Tashkent	60.0	stille	klar	15	— 0.9						3	
V. Imbatskoe												
Tomsk	60.7	SSW 1	¾ bed.	9	— 0.0						1	
Irkutsk												
Jakutsk												
Wladivostok	60.7	stille	¼ bed.	17	— 0.8						0	
Tanger	64.	NE 1	klar	20								
Agadir												
Bou Denib												
Oran												
Algier												
Setif												
Tunis												
Aleppo												
Beyruth												

NORD-AMERIKA 2 UHR NACHTS

	Luftdr.	Wind		Luftdr.	Wind		Luftdr.	Wind		Luftdr.	Wind		Luftdr.	Wind
	—	—	La Paz	762	NE 2	Bermuda	766	E 1	Duluth	764	W 1	Tatoosh	—	—
	764	SW 4	Edmonton	55	SW 1	Key West	58	SW 2	Huron	63	S 3	San Francisco	—	—
	32	Stille	Nantucket	60	W 5	Little Rock	63	SE 1	Salt Lake City	38	S 2	San Diego	760	W
	62	W 3	Washington	62	W 3	Nashville	64	N 1	Helena	59	S 4	Forth Worth	62	E
	64	W 2	Hatteras	66	SW 3	Cleveland	64	NE 1	Denver	58	SE 7	El Paso	60	SE
	63	NE 1	Charleston	65	SE 3	Chicago	65	E 1	Roseburg	60	SW 3	Belle Isle	—	—

STATION	GESTERN NACHMITTAG Luftdruck	Wind	Wetter	Temperat.	W	Sichtweite in km	GESTERN ABEND Luftdruck	Wind	Wetter	Temperat.	W	Sichtweite in km	Niederschlag	Maximum oder Minimum der Nacht
Wien														
Zürich	68.1	NW 2	01	22	0	20	68.9	W 2	01	19	0	10	0	24
Bern	67.8	NE 1	01	20	0	10	68.9	W 1	01	19	0	750	0	21
Genf	68.1	NNE 1	01	21	0	10	68.1	WSW 1	01	21	0	20	0	23
Lugano	64.7	ENE 1	00	26	0	20	63.6	E 1	00	22	0	20	0	28
Helder	65.5	W 4	11	18	2	10	64.4	SW 3	00	18	0	10	0	I
Vlissingen	68.4	WSW 3	11	19	2	10	67.6	WSW 3	11	19	1	10	0	II
Utrecht	66.9	W 3	40	18	6	4	66.2	WSW 3	11	19	2	4	0.2	19
Kopenhagen	61.7	W 5	12	16	1	50	60.2	SW 3	43	14	6	10	∞	I
Skagen	58.5	WSW 5	40	14	2	10	55.0	WSW 5	16	15	6	10	0.5	II
Hanstholm	61.8	W 3	30	16	5	10	66.7	W 3	16	15	6	20	1	IV
Blaavandshuk							59.5	WNW 4	16	16	3	20	0.3	IV
Hammershus	61.2	W 6	01	16	0	50	60.4	WSW 5	12	15	1	50	0	V
Abisko	46.7	WSW 2	11	13	1	250								
Haparanda	50.7	SSE 2	11	16	1	750	47.8	SSE 3	12	14	1	750	0	16
Stensele	49.8	WSW 2	12	13	1	250	47.9	SW 1	16	8	2	50	1	13
Oestersund	53.1	S 2	11	12	2	50	50.0	SW 2	50	8	6	20	2	12
Hernösand	51.8	SW 3	11	16	1	750	49.7	W 2	52	11	6	750	∞	I
Särna	52.2	S 3	55	9	2	4	49.3	S 2	11	7	6	750	6	10
Karlstad	56.4	SW 3	12	16	1	-	52.4	WSW 3	16	13	6	-	1	17
Stockholm	55.6	W 4	12	17	1	20	53.5	WSW 2	11	15	2	10	0	18
Jonköping	57.9	SW 3	02	19	1	50	56.1	SSE 3	11	15	6	50	0.5	20
Wisby	57.8	W 2	01	16	0	750	57.0	SSW 2	13	15	2	750	0	III
Kalmar	58.6	WNW 3	02	20	1	-	58.3	W 4	44	16	1	-	0	II
Hällivare	49.0	SW 3	11	13	2	750	45.8	Stille	35	10	2	750	0.6	13
Karlshamm														
Björöklubb	50.2	S 2	11	14	2	750	50.6	SSW 4	11	13	2	750	0	9
Quade Hook														
Spitzbergen	50.6	Stille	11	0	2	50	49.7	Stille	11	0	2	750	0	-
Ingö	48.3	ESE 2	12	12	1	200	45.6	ESE 2	10	10	1	750	0	5
Valdersund	46.2	S 3	40	10	6	10	47.9	WSW 5	40	11	6	20	4	I
Klinn	53.1	WNW 6	50	13	5	10	51.8	W 7	30	11	5	10	7	V
Lister	52.8	W 5	40	14	6	20	55.9	WNW 4	40	12	6	50	5	III
Bären-Insel	50.2	S 4	26	6	2	750	48.7	SE 4	27	3	4	020	∞	IV
Andänes	47.2	Stille	40	11	2	50	44.1	Stille	10	11	6	750	0.4	I
Röst	46.1	S 5	36	10	5	2	43.1	S 5	16	9	6	10	12	V
Jan Mayen	39.4	NE 6	35	8	5	20	39.0	E 6	34	8	5	20	2	VI
Färder	56.0	WSW 5	42	13	6	50	52.0	WSW 5	16	16	6	50	1	III
Vardö	49.9	S 1	11	14	2	750	48.2	S 2	00	12	1	750	0	III
Brönnö	49.1	S 3	55	10	6	4	46.7	SW 4	50	10	6	20	6	-
Utsire	56.7	WSW 4	13	13	6	20	55.7	WSW 5	10	12	2	750	5	III
Dombas	50.7	S 3	16	8	6	50	49.1	WNW 4	01	8	1	750	2	-
Helsingfors							54.3	SW 2	01	15	0	750	0	18
Vasa	51.7	WSW 4	00	15	1	750								
Kuopio	53.2	SW 5	00	18	1	20								
Dorpat	55.6	W 1	10	17	-	-	55.9	W 1	01	14			20	-
Riga	55.8	S 1	03	17	1	50	56.7	N 2	01	12	1	20	0	12
Warschau	60.6	W 4	16	15	1	20								
Lemberg	62.2	WNW 2	11	13	6	10								
Pinsk	58.2	W 1	40	12	6	1								
Wilna	65.7	WNW 2	12	17	5	-	56.2	Stille	00	13	0	20	4	17
Krakau	64.1	W 5	40	12	6	10	61.8	W 2	16	12	6	4	3	19
Posen	63.4	WNW 3	00	19	1	20	64.3	WSW 2	01	14	0	10	0	12
Prag	66.2	NNW 2	11	16	1	20	66.5	NW 1	11	15	1	20	0	19
Eger	67.6	W 3	11	15	1	20	67.3	W 1	11	14	2	50	0	-
Preßburg	64.9	W 4	11	19	1	50	65.5	Stille	11	15	1	10	0	20
Kaschau	63.3	W 1	16	15	5	50	64.0	Stille	12	13	5	20	0.1	17
Olmütz	65.2	WNW 4	11	15	2	50								
Budapest	66.4	NW 4	3/4 bd	19	-	-								
Belgrad														
Serajewo														
Agram														
Sofia														
Athen														
Korfu														

STATION	Luftdruck	Wind	Wetter	Temperat.	W	Sichtweite in km
Turin						
Genua						
Livorno						
Ancona						
Maddalena						
Messina						
Tarent						
Venedig						
Rom						
Malta						
Madrid						
La Coruña						
Mahon						
Malaga						
Horta						
Rochefort						
Bayonne	71.4	NE 3	11	20	-	20
Bordeaux	74.2	Stille	-	20	-	-
Clermont	69.8	NE 2	01	20	-	20
Dijon	69.2	W 1	01	23	-	10
Calais	68.8	WSW 4	11	20	-	20
Brest						
Paris	70.7	WNW 2	11	20	-	10
Perpignan	65.6	WNW 6	01	20	-	750
Rennes	72.4	SW 1	11	19	-	20
Straßburg	69.7	WNW 1	11	21	-	10
Toulouse	69.1	W 3	01	24	-	20
Tours	71.4	N 2	01	23	-	20
Ajaccio	63.7	SW 2	01	28	-	50
Le Havre	71.1	NW 2	11	18	-	10
Marignane	65.1	WSW 2	01	27	-	750
Nancy	69.7	WNW 2	01	19	-	20
Lerwick	74.5	W 4	13	13	1	20
Renfrew	62.8	W 0	11	16	6	20
Cranwell	67.4	W 6	10	23	1	20
Scilly	72.7	WNW 4	27	17	4	050
Wick	58.6	W 4	11	14	2	50
Malinhead	63.7	W 4	54	14	6	10
Tynemouth	62.6	W 4	01	21	0	50
Pembroke	70.6	SW 5	27	16	5	050
Roches Point	71.0	NNW 2	00	20	1	50
Croydon	68.9	WNW 2	00	24	2	50
Aberdeen	57.5	WNW 4	12	20	1	50
Valentia	71.8	WNW 4	11	17	6	20
Plymouth	71.2	SSW 3	10	19	1	50
Guernsey	71.6	W 4	00	17	3	10
Stornoway	59.8	W 5	11	12	2	20
Holyhead	68.6	SSW 4	11	17	2	50
Donaghadee	65.1	WSW 5	12	20	0	50
Yarmouth	66.4	W 4	01	23	1	10
Blacksod	66.7	SW 5	27	15	3	4
Calshot	69.5	WNW 4	01	24	0	50
Thorshavn	47.5	W 5	55	11	5	20
Seydisfjord	36.0	W 6	19	9	6	20
Acureyri	39.0	NE 6	11	10	1	20
Isafjord	46.2	N 4	59	5	6	20
Reykjavik	43.4	WNW 5	13	11	5	20
Vestmannö	44.1	WSW 7	30	8	3	20
Kamniask	53.8	SE 4	Regen	14	-	-
Kem	54.1	S 3	bd.	18	-	-
Archangelsk	57.7	SSW 4	bd.	17	-	-
Petersburg	55.9	NW 1	1/4 bd.	18	-	-
Kazan	62.0	SSE 3	bd.	24	-	-
Kiew	57.4	WNW 4	3/4 bd.	-	-	-
Odessa	61.0	WNW 4	bd.	18	-	-

STATION	Luftdruck	Wind	Wetter	Temperat.	W	Sichtweite in km	Niederschlag	Maximum oder Minimum der Nacht
Turin	63.6	Stille	01	14	-	20	0	14
Genua								
Livorno								
Ancona	66.9	Stille	00	22	-	10	0	24
Maddalena	62.0	NE 2	00	22	-	20	0	23
Messina	65.2	N 3	01	22	-	10	0	24
Tarent								
Venedig								
Rom								
Malta								
Madrid								
La Coruña	67.-	NE 4	00	12				
Mahon								
Malaga								
Horta								
Rochefort								
Bayonne								
Bordeaux	69.5	N 1	01	24	-	20	0	27
Clermont	69.3	Stille	01	19	-	20	0	21
Dijon	69.3	NNW 1	01	19	-	20	0	24
Calais	67.6	WSW 5	11	17	-	4	0	20
Brest								
Paris	69.9	WNW 3	11	21	-	20	0	22
Perpignan	66.1	NNW 2	01	20	-	750	0	31
Rennes	71.1	N 1	11	21	-	20	0	28
Straßburg								
Toulouse	68.3	NW 1	01	23	-	20	0	31
Tours	70.7	Stille	11	21	-	20	0	28
Ajaccio	69.7	Stille	01	24	-	20	0	28
Le Havre	69.9	W 3	11	19	-	10	0	25
Marignane	64.9	WNW 2	01	23	-	50	0	28
Nancy	69.5	WNW 1	11	17	-	20	0	30
Lerwick								
Renfrew								
Cranwell	66.1	WNW 5	12	22	0	50	0	24
Scilly	71.5	W 4	11	16	3	50	0	28
Wick	57.6	WNW 3	01	16	-	50	0	30
Malinhead	64.2	WNW 4	51	12	6	4	7	28
Tynemouth	61.9	W 4	12	18	0	20	0	28
Pembroke	69.8	W 1	00	16	1	50	0	30
Roches Point	70.0	NW 2	00	20	0	50	0	30
Croydon	67.5	W 3	00	21	0	50	0	26
Aberdeen	69.3	WSW 3	11	14	5	50	0	30
Valentia	70.3	WSW 5	11	16	2	10	0.1	28
Plymouth	70.6	WNW 4	12	17	0	50	0	30
Guernsey	70.8	W 4	28	16	4	20	0	30
Stornoway	67.7	WSW 6	11	12	2	20	0	26
Holyhead	66.5	SW 5	10	16	2	20	0	29
Donaghadee	62.8	WSW 2	40	17	6	50	0	27
Yarmouth	65.6	W 1	01	20	0	10	0	28
Blacksod	65.5	NW 4	27	13	5	2	2	29
Calshot	68.6	WSW 3	01	20	0	50	0	29
Thorshavn	45.1	W 7	55	9	5	10		
Seydisfjord	38.6	NW 9	11	9	2	20		
Acureyri	44.7	NE 4	51	6	6	20		
Isafjord	51.7	N 5	59	4	6	40		
Reykjavik	48.1	NNW 5	11	10	1	50		
Vestmannö								
Kamniask								
Kem								
Archangelsk								
Petersburg	55.1	SSW 1	00	11				
Kazan	59.3	ENE 3	bd.	20				
Kiew	58.5	NW 2	3/4 bd.	12				
Odessa	61.3	WSW 4	bd.	17				

SCHIFFSMELDUNGEN

Datum	Zeit	Breite	Länge v. Gr.	Luftdruck	Wind	Wetter	Temper. Luft	Temper. Wasser	W	Sichtweite in km	Wolken (in Zehntel)	Seegang	Dünnung aus
31.Aug.	8a	48.1	16.6W	25 -	W 2	40	17	16	3	10	10	1	NW
"	4	52.8	38.7W	20 -	N 3	12	10	12	1	20	8	1	—
"	8	52.8	39.8W	20 -	NNW 2	01	10	11	1	750	5	3	NW
"	12	52.5	40.0W	27 -	WSW 5	16	13	12	2	10	10	5	W
"	2p	47.9	35.6W	23 -	SW 2	00	20	17	0	50	8	0	SW
"	"	56.4	32.1W	64 -	W 7	00	10	11	3	20	6	7	W
"	"	52.8	30.2W	20 -	N 2	00	16	12	9	50	8	1	NW
"	"	46.9	33.7W	68 -	SW 4	20	19	17	4	3	8	1	NW
"	"	59.5	6.4W	55 -	W 7	30	11	12	5	10	10	7	W
"	"	49.8	17.8W	24 -	SW 3	00	18	16	-	50	5	1	W
"	7p	59.4	8.2W	35 -	W 8	13	11	11	5	10			
"	"	62.6	18.3.6	35 -	N 9	35	3	4	0	2			
"	"	49.8	10.1W	20 -	WNW 3	15	17	16	-	20			

Datum	Zeit	Breite	Länge v. Gr.	Luftdruck	Wind	Wetter	Temper. Luft	Temper. Wasser	W	Sichtweite in km	Wolken (in Zehntel)	Seegang	Dünnung aus
1. Sept.	2a	40.3	23.1W	61	SSW 1	01	19	18	4	-			W
"	"	40.0	13.1W	71	W 1	54	15	17	-	2	6	0	W
"	8a	55.2	40.0W	62	SW 4	01	8	9	0	50	1	1	W
"	"	49.3	25.9W	71	SW 2	00	16	16	2	20	6	2	W

WETTERBERICHT
DER
DEUTSCHEN SEEWARTE

JAHRGANG 50, Nr. 245 VERLAGSORT HAMBURG Mittwoch, 2. September 1925

Mitteleuropäische Zeit — **Luftdruck reduziert auf 0° Temperatur, Meeresspiegel** und Schwere in 45° Breite — **Temperatur** in Celsius-Graden — **Windstärke** nach Beaufortskala (12 = Orkan) — **Wetter:** 00 bis 09 wolkenlos bis halb bedeckt; 10 bis 19 halb bis ganz bedeckt; 20 bis 29 Dunst oder Nebel; 30 bis 39 Schauer; 40 bis 49 Rieselregen; 50 bis 59 sonstiger Regen; 60 bis 69 Schnee; 70 bis 79 Graupel oder Regen und Schnee gemischt; 80 bis 89 Hagel; 90 bis 99 Gewitter — **W** = Witterungsverlauf seit der letzten Beobachtung: 0 = wolkenlos bis halb bedeckt, 1 = wolkig, 2 = anhaltend ganz bedeckt, 3 = Dunst oder Nebel, 4 = dichter Nebel, 5 = Schauer, 6 = Regen oder Rieselregen, 7 = Schnee, 8 = Graupeln oder Hagel, 9 = Gewitter — **Relative Feuchtigkeit:** 0 = 95 bis 100 %, 9 = 90 bis 94 %, 8 = 80 bis 89 %, 7 = 70 bis 79 %, 6 = 60 bis 69 %, 5 = 50 bis 59 %, 4 = 40 bis 49 %, 3 = 30 bis 39 %, 2 = 20 bis 29 %, 1 = 10 bis 19 %

GESTERN NACHMITTAG 2 UHR

DEUTSCHE STATIONEN	Uhrzeit	Luftdruck	Wind	Wetter	Temperat.	Luftdruck Charakter u. Änder.	W	Stärke in km	Wolken (in Zehntel)	Rel. Feuchtigkeit	Seegang	Wolkenhöhe
Borkum	2	59.9	W 5	10	17	⟋ 0.0	1	20	7 5	8	–	6
Helgoland	2	–	W 6	wolkig	–						V	
Eldenwalde	2	59.0	WNW 5	10	16	⟋ −0.5	6	50	7 2	7	–	5
Bremen	2											
Hamburg	2	58.9	NW 5	10	8	⟋ −0.5	5	20	6 2	6	–	5
Kiel	2	58.3	WNW 4	11	16	— 0.0	1	–	8 7	7	–	6
Warnemünde	2											
Swinemünde	2	56.5	NW 4	11	17	⟋ +0.5	6	50	7 6	6	–	5
Rügenwaldermünde	2											
Danzig	2	43.0	WNW 5	11	18	⟋ −0.5	6	50	7	6	–	5
Königsberg	2	52.2	WNW 3	30	15	⟋ 0.0	5	20	7 5	8	–	3
Memel	2	50.5	SW 5	16	16	⟋ −0.5	5	10	9	9	–	–
Aachen	2[24]	63.8	WSW 5	11	21	⟋ −0.5	1	20	6 4	7	–	5
Lüningen	2											
Hannover	2	56.7	W 4	48	17	— 0.0	6	10	10	4	–	3
Magdeburg	2	60.0	W 5	40	20	⟋ +0.5	2	10	10	7	–	4
Dresden	2[20]	60.5	WSW 8	11	21	⟋ −0.0	1	20	10 6	5	–	0
Berlin	2	58.8	W 3	16	17	— 0.0	4	10		8	–	0
Grünberg in Schles.	2											
Breslau	2	59.3	W 4	10	22	⟋ −0.5	1	10	6 4	6	–	5
Frankfurt a. M.	2	64.1	WSW 4	01	23	⟋ −0.0	0	20	3	5	–	0
Karlsruhe	2											
Friedrichshafen	2											
Bamberg	2											
München	2	64.6	WSW 3	21	24	⟋ −1.5	0	50	2	4	–	7
Kahler Asten 852	2[20]	–	WSW 5	11	14	— 0.0	2	20	10	8	–	2
Wasserkuppe (Rhön) 950	2[18]											
Feldberg im Taunus 801	2											
Brocken 1148	2[18]											
Feldberg 1213	2	560.2	WSW 8	00	13	⟋ −0.3	1	10	5 3	8	–	1
Seehöhe in Metern 1608	2											
Feldberg i. Schwarzw. 1497	2											
Zugspitze 2964	2[18]	539.2	WSW 7	01	6	— 0.0	0	10	2	10	–	1
Säntis 2500	2	570.8	WSW 4	01	11	— 0.0	0	50	1	4	–	3
Sonnblick 8106	2											

GESTERN ABEND 7 UHR

DEUTSCHE STATIONEN	Uhrzeit	Luftdruck	Wind	Wetter	Temperat.	Luftdruck Charakter u. Änder.	W	Stärke in km	Wolken (in Zehntel)	Rel. Feuchtigkeit	Niederschlag	Maximum	Seegang	Wolkenhöhe
Borkum	7	58.9	W 6	12	15	⟋ −1.0	2	20	10	8	0	–	V	6
Helgoland	7		W 7	bew.									VI	
Eldenwalde	7	58.6	WNW 4	11	15	⟋ 0.0	1	20	9 6	7	0.2	18	–	5
Bremen	7	59.4	WNW 2	10	15	— 0.0	5	20	10 3	7	5	19	–	7
Hamburg	7	59.0	W 4	11	15	⟋ −0.5	1	50	7	6	2	19	–	6
Kiel	8	58.0	W 3	11	13	⟋ −0.1	1	–	10	8	0	18	–	6
Warnemünde	8	57.9	NW 4	11	16	— 0.0	1	10	10 8	8	0		V	
Swinemünde	8	56.2	NW 2	11	15	⟋ +0.5	1	20	8 6	6	4	19	–	4
Rügenwaldermünde	7	57.6	WNW 6	3/4bd.	10	⟋ −0.6						17	V	
Danzig	7	55.0	WSW 2	11	14	⟋ +0.5	1	20	7 6	7	1	18	–	
Königsberg	7	52.2	W 4	01	14	— 0.0	5	20	3 2	5	6	19	–	4
Memel	7	50.9	WNW 5	10	16	⟋ +0.5		20	4	6	2	–	V	5
Aachen	7	63.0	W 5	11	18	⟋ −0.5	1	50	8 5	8	0	21	–	5
Lüningen	7	60.7	NW 1	51	13	⟋ −0.5	5	0.20	10	9	7	18	–	4
Hannover	7	60.1	WNW 4	45	14	⟋ −0.5	9	10	10	9	6	19	–	3
Magdeburg	7	61.0	W 3	51	16	⟋ −0.5	6	4	10	9	2	22	–	4
Dresden	7													
Berlin	7[20]	60.5	WNW 3	41	18	⟋ 0.0	9	50	10 6	8	0.3	22	–	5
Grünberg i. Schles.	7	58.4	WSW 4	10	17	⟋ −0.5	2	4	9 8	8	1	20	–	6
Breslau	7	59.6	WSW 4	50	16	⟋ 0.0	6	10	10	9	2	22	–	4
Frankfurt a. M.	7	59.1	WNW 4	12	19	— 0.0	1	10	10	8	2	22	–	4
Karlsruhe	7	62.7	WSW 3	00	21	⟋ −0.5	0	50	1	5	0	24	–	7
Friedrichshafen	7	63.4	Stille	11	21	⟋ −0.5	1	20	7 6	6	0	24	–	9
Bamberg	7	64.2	S 1	01	19	⟋ −1.5	0	20	wolkenlos	7	0	21	–	9
München	7[17]	64.8	SW 2	00	16	⟋ −0.5	1	50	1	8	0	23	–	7
Kahler Asten 852	7	63.5	W 2	01	20	⟋ −1.0	0	20	wolkenlos	6	0	25	–	9
Wasserkuppe (Rhön) 950	7	–												
Feldberg im Taunus 801	7													
Brocken 1148	7													
Feldberg 1213	7	61.9	W 7	27	11	⟋ −1.0	0	–	Nebel	0	11	12	–	0
Seehöhe in Metern 1608	7	58.6	WSW 4	12	12	⟋ −0.5	1	10	7 3	0	0	14	–	0
Feldberg i. Schwarzw. 1497	7													
Zugspitze 2964	7[17]	58.4	NW 3	01	4	⟋ 0.0	0	20	wolkenlos	0	0	7	–	0
Säntis 2500	7													
Sonnblick 8106	7													

Luftdruck der Bergstationen nicht auf Schwere und Meeresspiegel reduziert

KÜSTENSTATIONEN UND FEUERSCHIFFE

NACHMITTAG UND ABEND DES VORTAGES

Borkum	2p:	W 4–6 bewölkt, gew. Schnee, See IV
	7p:	W 5–6 bedeckt, " " " " " IV
Helgoland	2p:	57.3 NW 6 11 " " Sicht 50 km See IV
	7p:	57.2 NW 5 12 14 11 20 " " I
Bremen	2p:	
	7p:	
Hamburg	2p:	
	7p:	W 5 wolkig, See V
Kiel	2p:	63.5 WNW 4 01 " " Sicht 50 km See III
	7p:	62.5 WNW 4 12 15 " 50 + " " III
Warnemünde	2p:	57.7 NW 5 11 " "
	7p:	58.3 NW 5 11 15 See V
Swinemünde	2p:	WNW 5 wolkig See III
	7p:	W 5 bewölkt See V
Rügenwaldermünde	2p:	
	7p:	wolkig, WNW 6 See III, Bornholm sichtbar
Danzig	6p:	57.8 W 6 12 " "

HEUTE MORGEN

Borkum	8a:	NW 5–6 bed. Regen See IV
Wilhelmshaven	11a:	
Helgoland	8a:	54.0 WNW 3 12 " " Sicht 50 km See I
Altenwalde	11a:	
Bremen	8a:	W 5 bedeckt, See V
Hamburg	11a:	
Groß-Borstel	8a:	NW 6 Regenböen See IV
Kiel	11a:	
Warnemünde	8a:	62.5 WNW 2 " " Sicht 50 km See I
Swinemünde	11a:	
Rügenwaldermünde	8a:	55.6 NW 6 11 " " See V
Danzig	11a:	
Königsberg	8a:	NW 5 heiter See V
Memel	11a:	
Aachen	8a:	wolkig, WNW 5, böig, See IV, Bornholm sichtbar
Lüningen	11a:	wolkig, NW 6 böig See IV " "
Hannover	11a:	

HEUTE MORGEN 8 UHR

DEUTSCHE STATIONEN	Uhrzeit	Luftdruck	Wind	Wetter	Temperat.	Luftdruck Charakter u. Änder.	W	Stärke in km	Wolken (in Zehntel)	Rel. Feuchtigkeit	Niederschlag	Minimum	Seegang	Wolkenhöhe
Borkum	8	55.3	NW 6	10	13	— 0.0	1	20	8	8	0.1		V	7
Wilhelmshaven	8	56.0	WSW 2	11	12	⟋ 0.0	5	10	8 2	8	2	11	–	6
Helgoland	8	59.5	WNW 6	3/4bd.	13								V	
Altenwalde	8	54.9	WNW 5	35	12	⟋ −1.0	5	20	8	8	5	10	–	3
Bremen	8	56.0	W 4	16	12	⟋ 0.0	5	10	9 5	9	0.6	11	–	6
Hamburg	8	55.1	WSW 3	40	12	⟋ 0.0	5	10	9 3	9	1	11	–	3
Groß-Borstel	8	–	WSW 2	20	11		5	7	10	9	1	11	–	3
Kiel	8	54.9	W 2	01	12	— 0.0		–	5 3	9	0	11	–	5
Warnemünde	6	53.0	W 4	11	13	⟋ −2.0	2	10	10	8	2	–	V	5
Swinemünde	8	52.8	W 3	11	13	⟋ −1.0	6	10	7 5	7	–	13	–	5
Rügenwaldermünde	8	51.3	W 5	Regen	13	⟋ −1.0						13	V	
Danzig	8	51.7	SSW 4	11	13	⟋ −0.5	0	20	8 6	8	0	12	–	6
Königsberg	8	50.0	WSW 5	11	13	⟋ −0.5	0	10	9 8	9	3	12	–	4
Memel	8	48.8	WNW 6	16	14	⟋ −1.5	5	20	8 4	8	4	–	V	6
Aachen	8	61.7	WSW 4	01	11	⟋ +2.5	0	20	3 2	0	14	11	–	5
Lüningen	8	57.4	W 1	12	11	⟋ −2.0	5	0.20	6	10	4	11	–	5
Hannover	8	57.0	W 4	11	12	⟋ −0.5	2	10	8 2	8	10	11	–	4
Magdeburg	8	56.7	W 3	10	12	⟋ +0.1	0	10	8	8	8	11	–	5
Dresden	8[20]	57.7	WNW 4	55	10	⟋ 0.0	0	2	10	10	4	10	–	0
Berlin	8	55.5	WSW 3	10	12	⟋ −0.5	6	2	10	8	7	11	–	4
Grünberg i. Schles.	8	58.0	W 3	51	11	⟋ 0.0	6	4	10	9	15	10	–	4
Breslau	8	55.8	NW 2	12	13	⟋ 0.0	1	10	10 2	9	4	13	–	3
Frankfurt a. M.	8	60.5	WSW 2	51	13	⟋ +1.0	6	20	9 5	8	4	13	–	5
Karlsruhe	7[20]	60.0	SW 4	40	17	⟋ −0.5	2	10	10	8	0	17	–	6
Friedrichshafen	8	62.5	SW 2	11	18	— 0.0	1	20	9 6	7	0	14	–	6
Bamberg	8	59.0	NW 2	11	15	⟋ −1.0	6	20	9	9	0.6	14	–	7
München	8	61.1	SW 4	12	17	⟋ −0.5	1	20	10 4	6	0	11	–	6
Kahler Asten 852	8													
Wasserkuppe (Rhön) 950	8	71.2	W 3	51	7	⟋ +1.0	6	–	10	10	13	7	–	–
Feldberg im Taunus 801	8	59.9	NW 8	27	8	⟋ 0.0	6	0.20	Nebel	0	0	8	–	–
Brocken 1148	8	58.0	W 7	27	5	⟋ −0.5	10	–	Nebel	0	19	4	–	0
Feldberg 1213	8	52.5	WSW 7	52	10	⟋ −1.5	2	2	10	0	0	9	–	0
Seehöhe in Metern 1608	7[20]													
Feldberg i. Schwarzw. 1497	7[18]	58.4	SW 5	27	7	⟋ −1.0	2	–	Nebel	0	0.4	9	–	0
Zugspitze 2964	7[18]	54.9	WNW 3	01	2	⟋ −0.5	1	10	4	0	0	2	–	3
Säntis 2500	8	56.9	WSW 8	27	5	⟋ −0.5	3	–	Nebel	0	0	4	–	0
Sonnblick 8106	8													

Luftdruck der Bergstationen nicht auf Schwere und Meeresspiegel reduziert

Nachdruck und Verwertung für öffentliche Vorhersage verboten!

Mittwoch, den 2. September 1925

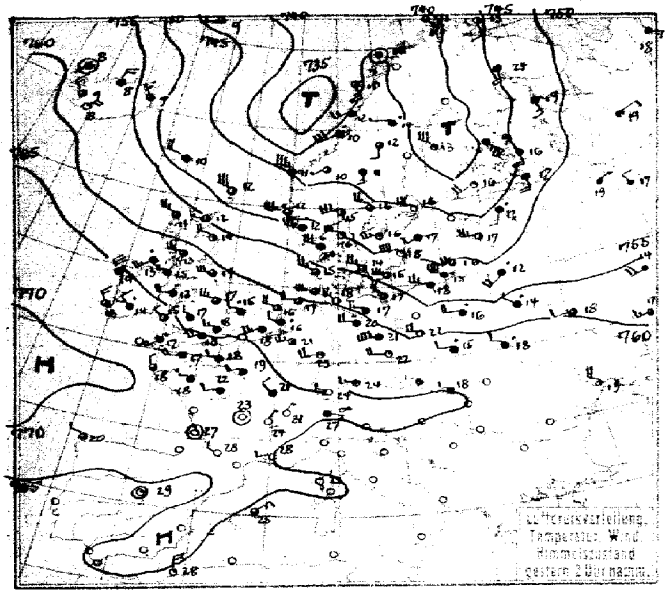

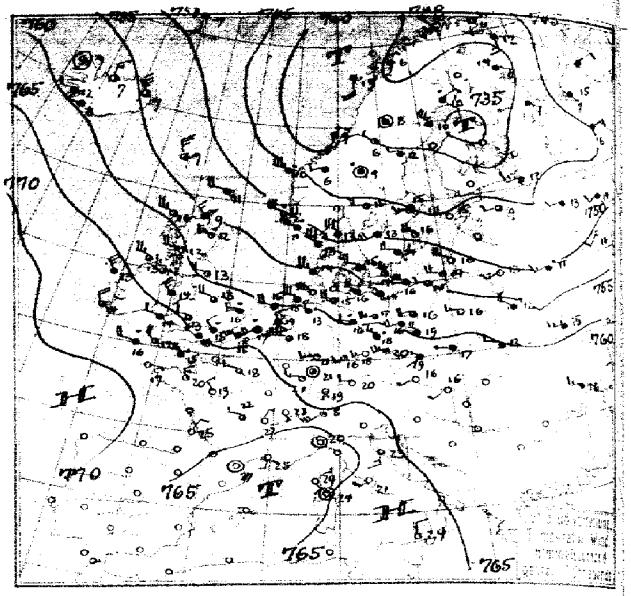

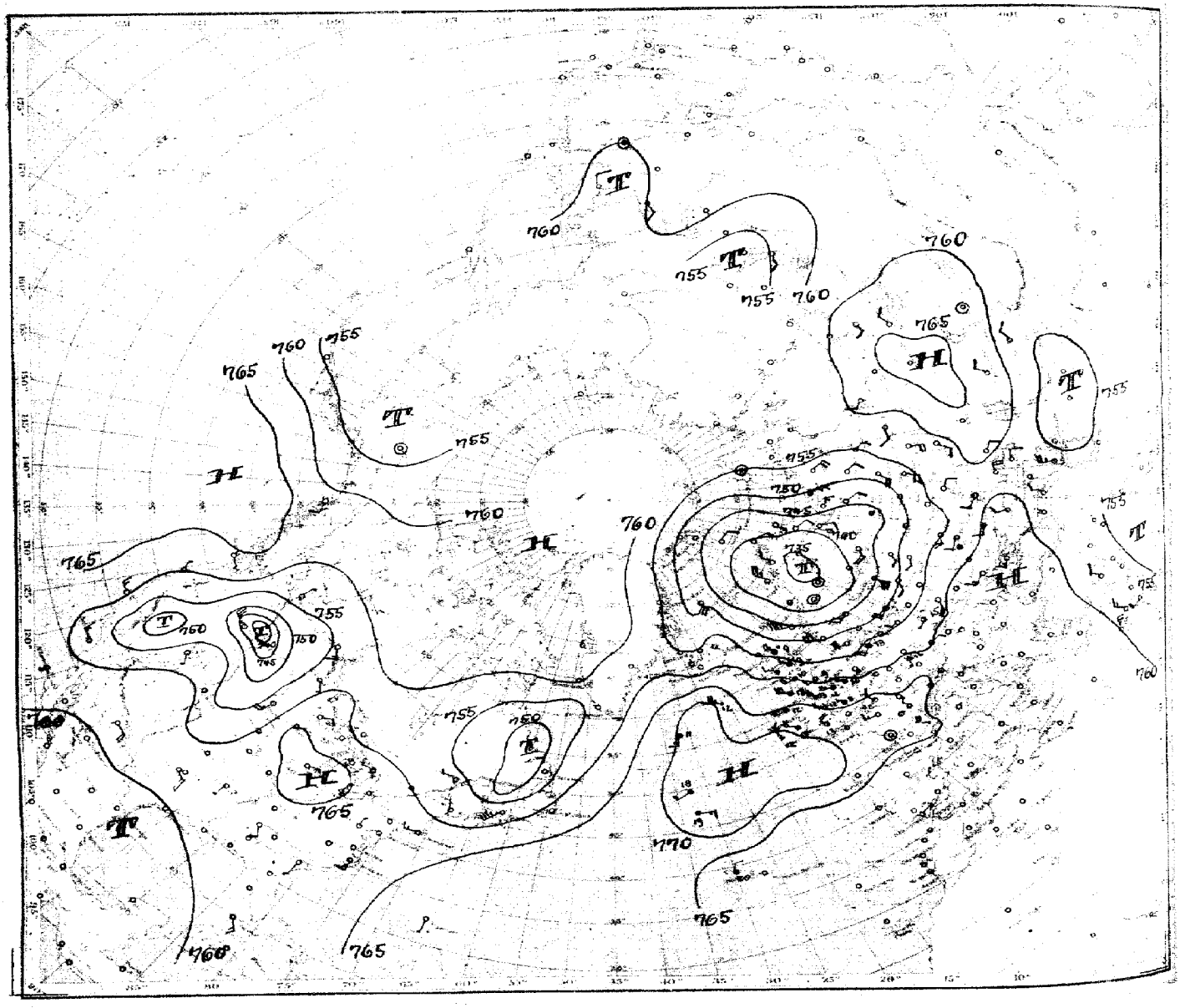

Luftdruck, Temperatur, Wind, Himmelszustand der nördlichen Halbkugel
vom Mittwoch, den 2. September 1925 morgens.

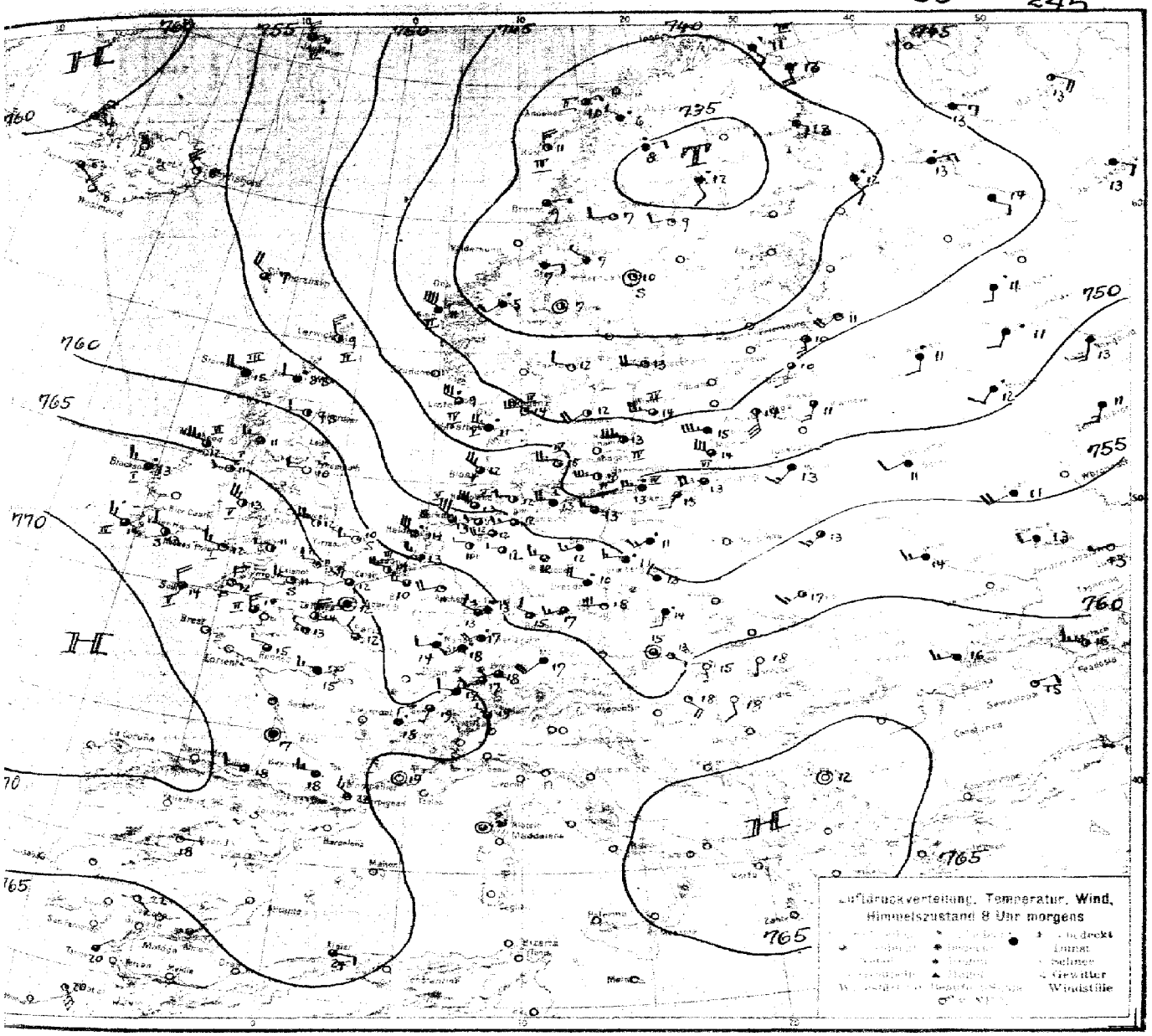

EINE ÜBERSICHT 8 Uhr morgens. Mittwoch, den 2. September 1925

Die Polarluft auf der Rückseite des zusammengesetzten Tiefdruckgebietes, die mit der Regenfront gestern Morgen ostdeutschland erreichte, hat die wärmeren, im Süden liegenden Luftmassen allmählich weiter nach Süden gedrängt. Dabei ist Abend an der Grenze der beiden Luftmassen eine „Scherzone" zur Ausbildung gelangt, hervorgerufen durch gestaffelte Einbrüche. ager schmaler Regenstreifen erstreckte sich — an mehreren Stellen deutlich wellenförmig — vom westlichen Kanalausgang bis Polen. Sein ar Teil, der durch primären Druckfall einen Antrieb erhielt, ist dann während der Nacht südöstlich fortgeschritten, sodaß der größte Deutschlands in den Bereich der instabilen Polarluft gelangt ist, die von zahlreichen Schauern durchsetzt ist. Im Westen nun dem Kaltlufteinbruch am Boden ein primärer Druckanstieg zu folgen, sodaß eine vorübergehende Beruhigung erwartet kann.

RAUSSICHTEN AN DER DEUTSCHEN KÜSTE für Donnerstag, den 3. September 1925

...TSEE Allmählich abflauende, aber noch böige Winde aus Nordwest bis West, Nachlassen der Regenschauer, langsames Aufklaren, kühl.

...SEE (Wetterw. Swinemünde) In Böen starke West- bis Nordwestwinde, wechselnd bewölkt, Regenschauer, kühl.

...SEE " Königsberg) Böige Winde aus West bis Nordwest, Fortdauer der unbeständigen Witterung, Regenschauer, kühl

...- (Wetterw. Swinemünde) Heute Morgen 11 50 m mittl. Ostsee — Gefahr starker West- bis Nordwestböen. Signalball hängen lassen.

mf.

...burg, D. ...he Seewarte Mapelli Abt. III. Georgii

Buchdruck. Harting & Co., Hamburg

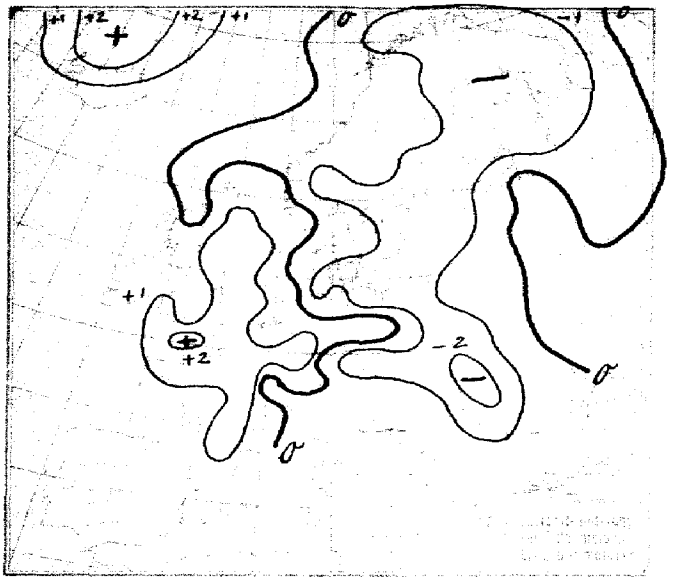

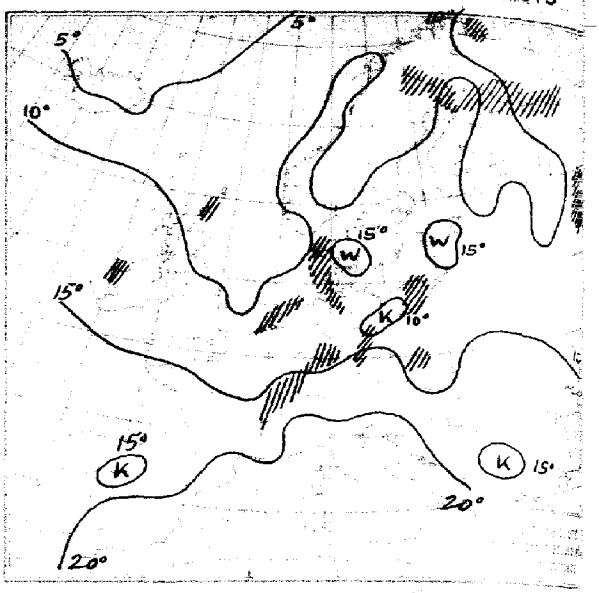

NACH AUFZEICHNUNGEN DER REGISTRIERAPPARATE ZU HAMBURG SEIT GESTERN 8 UHR MORGENS (M. E. Z.)

STUNDE		9	10	11	12m	1	2	3	4	5	6	7	8	9	10	11	12n	1	2	3	4	5	6	7	8
Thermograph		16.8	15.3	15.3	16.1	16.8	17.6	17.8	17.2	16.0	15.4	14.8	13.9	13.4	13.3	13.3	12.7	12.4	12.4	12.3	11.9	11.8	11.8	11.7	11.7
Barograph		55.2	55.2	55.4	55.3	55.3	55.3	55.3	55.4	55.3	55.1	55.0	54.8	54.5	54.1	53.9	53.6	53.3	52.8	52.4	51.8	51.6	51.4	51.7	51.9
Anemograph	Richtung	NW	NW	WNW	WNW	W	WNW	WNW	WNW	NW	WNW	WNW	W	WSW	WSW	WSW	WSW	WSW	WSW	WSW	WSW	WSW	WSW	WSW	WSW
	m. p. S.	5.4	5.0	6.0	6.5	6.6	7.2	6.5	9.0	8.0	6.5	6.9	5.2	5.0	6.5	6.5	6.5	6.5	6.5	7.0	6.6	6.5	7.0	7.0	7.0
Regenmesser		-	-	-	-	-	-	-	-	-	-	-	-	-	-	-	-	-	-	-	-	-	-	0.7	
Sonnenscheindauer in Min		-	-	-	-	10	40	55	60	25	-	-	-	-	-	-	-	-	-	-	-	-	-	-	-

AUFSTIEGE

STATION Wind in m./S.	Seehöhe	Zeit	Boden	200	500	1000	1500	2000	2500	3000	3500	4000	4500	5000	Bemerkungen
							Heute morgen:								Sichtw. bis Klm.
Friedrichshafen	400 m	6a	WSW 2		700 WSW-W 8	W 12	WSW-W 14								" " 20 "
"	"	8a	SW-W 3		700 WSW 5		WSW 11	WSW-W 14							" " 20 "
"	"	8a	SW 3	400 SW-W 3	700 WSW 5	WSW 11	WSW-W 14								" " 20 "
Rostock	37 m	"	WSW-W 6	WSW-W 10	WNW 13	WNW 12	WNW 10	1800 W-N 19	2200 W-N 18			ständig	2200 m	m. mi	" " 10 "
Grop-Borstel	17 m	11a	WSW 4	WSW-W 5	WNW 11	WNW 13						Wolken	900 m		" " 10 "
Fürth		6a	WSW 6	200 W 8	WSW 8	WSW 14	WSW 15	1800 WNW-N 8				ständig			" " 20 "
Lindenberg	122 m	8a	WSW 4	400 W 8	W-N 9	W 10	W-N 12	W-N 20				mi, a-str			" " 10 "
München		7a	SW 6	SW-W 7	600 WSW-W 11	WSW-W 14	W 17	WSW-W 18	2100 WSW-W 18						" " 10 "
Frankfurt a/M		7a	SW 2	WSW 3	-	900 WNW 7									" " 20 "
Karlsruhe	130 m	6a	SW 4	SW-W 7	400 WSW 6										" " 10 "
Calshot		2a	"	NW 12	NW-N 12	"	NW 14								
Helder		8a	NW 11	NW 14	NW 13	NW 14									
Holyhead		"	NW 9	NW 13	NW 13	NW 12	NW 15								
Cranwell		"	W 9	NW 15	NW 17	NW-N 16	NW-N 14								
Fellnetewe		"	"	W-N 13											
Farnborough		"	"	NW 10	NW-N 8										
Croydon		"	W 3	NW 12	NW 13	"	NW-N 12								
Lympne		"	"	"	NW 15	NW 13	NW 13								
Calshot		-	WNW 5	"	NW-N 11	NW 10									
							1. September:								
Lindenberg	122 m	2p	WNW 6	300 W-N 17	W-N 19	WNW 24	W-N 25					mi			
"	"	2		300	400	600	1200	1500							
"	"	2		19.2° 94%	14.0° 91%	14.0° 98%	13.0° 98%	9.1° 98%	1.1° 91%						
"	"	2	W 10	W 16	W-N 18	WNW 22	WNW 23	WNW 25							
"	"	2p	16.8° 61%		12.8° 70%	400 8.2° 80%	1200 6° 86%	1800 2° 68%	2100 0.5° 88%	1.6° 47%					
"	"	"	WNW 7		WNW 11	WNW-W 11	WNW-W 11	WNW-W 12	WNW-W 12	WNW-N 13					" " 20 "
Frankfurt		"	"	SW-W 8	400 SW-W 9	700 WSW 7									
München		"	"	W 3	W 5	W 8									
Dessau		2p	WNW 5	WSW 9	W 17	800 W 14	1000 W 18					mi 800 m			" " 10 "
Breslau		"	W 7	"	400 W 12	800 WNW 18	1000 W 20					em, mi	1140 m		" " 10 "
Orleans		"	"	SW-W 4	SW-W 5	W-S 6									
Toulouse		"	"	"	W 4	NW 2	NW 3	"		NE-N 5	"	NE-N 4			
Straßburg		"	"	SSW 4	SW 6	W 6									
Lyon		"	"	"	NW 5	NNE 5	NE 5	NE-E 6	"	NNE 2	"	N-E 5			
Helder		"	"	WNW 8	WNW 9										
" (Temp)		8a	"	17° 95%	16° 85%	14° 85%	12° 85%	10° 75%	8° 55%	6° 45%	"	0° 35%	"	-2° 65%	
Prag		2p	"	WSW 12	W-S 15	W 18									
Pretzburg		"	"	W 8	W 13	WNW 13	WNW 14								
Kasdhan		"	"	SW-S 8	SW-S 11	SW 10	SW-W 6	NW-W 8							
Holyhead		"	"	W-N 11	W-N 9	W-N 11									
Calshot		"	"	W-S 10											
Lerwick		"	"	W-S 10	W 11	W-N 12	WNW 12								
Shetlands		"	"	WNW 10	W-N 10	W-N 13	W-N 13	W-N 15							

Mittwoch, 2. September 1925

STATION	MORGEN Luftdruck	Wind	Wetter	Temperat.	Luftdruck Charakter. u. Änder.	W	Sichtweite in km	Wolken (in Zehntel)	Rel. Feuchte	Niederschlag	Minimum	Seegang
Wien	59.9	Stille	3/4bd.	15	\ -0.7					●	13	-
Zürich	64.3	SW 2	12	17	\ -0.5	1	20	9 7 Sbrw	8	0	14	-
Bern	64.6	W 2	11	17	\ 0.0	1	20	10 mi	7	0	12	-
Genf	65.6	SSW 1	10	19	/ 0.0	1	20	7 3 cu	7	0	15	-
Lugano	63.1	NW 1	11	19	\ -1.0	1	20	7 mi	8	0	17	-
Helder	58.8	NW 6	5o	14	/ +1.0	2	20	7 6 cu	7	●	-	VI
Vlissingen	62.5	WNW 5	00	14	/ +0.5	6	20	5 cu	6	6	-	III
Utrecht	60.2	WNW 3	16	13	/ +0.5	6	20	6 3 Sbrw	7	6	12	-
Kopenhagen	51.9	W 5	01	15	\ -1.0	1	20	4 cu	7	0	-	IV
Skagen	46.1	W 6	01	14	\ -0.5	1	20	2 a cu	7	0	-	IV
Hanstholm	48.6	WNW 5	30	11	\ -0.5	5	50	7 4 cu	9	2	-	IV
Blaavandshuk	52.1	NW 5	35	12	\ -0.5	5	50	8 mi	-	2	-	V
Hammershus	49.8	W 7	11	13	\ -1.0	1	50	5 3 a cu	8	○	-	VI
Abisko	36.9	NW 1	55	6	\ -0.5	6	10	10 mi	9	7	3	-
Haparanda	38.0	SSE 2	50	12	\ -1.0	6	20	8 mi	8	5	10	-
Stensele	37.0	W 2	01	7	\ -0.5	3	750	2 ci	8	0	○	-
Oestersund	39.1	NW 1	11	7	\ -0.5	2	50	10 Sbr	8	0	4	-
Hernösand	37.7	Stille	01	10	\ -1.0	1	750	3 2 Sc	7	0	-	V
Särna	38.0	Stille	00	7	\ -0.5	2	750	5 3 Sc	8	0	2	-
Karlstad	41.9	WNW 2	00	12	\ -1.0	1	-	2 cu	5	0	8	-
Stockholm	41.0	W 4	02	13	\ -1.0	1	20	2 cu	6	0	12	-
Jönköping	44.9	SW 4	01	12	\ -0.5	1	50	4 Sbr	6	0	10	-
Wisby	44.5	W 5	11	14	\ -1.0	2	750	8 mi	6	0	-	IV
Kalmar	46.9	W 7	10	13	\ -1.0	1	-	6 5 cu	8	0	-	IV
Gällivare	34.2	E 2	55	8	\ -1.0	6	10	10 mi	9	7	6	-
Karlshamm												-
Bjurröklubb	36.9	W 2	01	9	\ -0.5	6	750	1 ci	-	0	-	I
Quade Hook												-
Spitzbergen												-
Ingö												-
Valdersund												-
Kinn	43.8	NW 8	54	11	\ 0.0	6	10	10 mi	8	5	-	VI
Lister	48.6	NW 6	35	9	/ 0.0	5	20	9 cumu	8	5	-	IV
Bären-Insel	42.6	SE 2	25	○	— 0.0	○	0.24	Nebel	0	3	-	I
Andânes	38.6	VE 3	12	10	\ -1.0	1	50	9 5 Sbr	9	0	-	II
Röst	38.2	N 5	00	11	\ -0.5	0	750	4 1 Sbr	8	0	-	IV
Jan Mayen	52.3	NNW 5	4	4	/ +1.5	2	20	5 8 mi	0	✓	-	VI
Färder	43.5	WSW 0	00	12	\ -0.5	0	750	3 1 cu	-	0	-	IV
Vardö	40.8	SSE 2	40	11	\ -1.0	6	20	10 mi	7	5	-	VI
Brönnö	37.8	E 1	16	9	\ -0.5	5	750	2 cu	0	2	-	-
Ulstre	49.3	NW 7	30	10	/ +0.5	6	50	8 cumu	7	3	-	IV
Dombas	39.2	SW 2	55	5	\ -1.0	6	10	10 o Sbr	7	0.5	3	-
Helsingfors												-
Vasa												-
Kuopio												-
Dorpat	45.0	SSW 2	16	10	\ 0.0	4	-		0		5	-
Riga	46.3	S 6	02	14	\ -1.0	1	50	7 5 Sbr	7	0	9	-
Warschau												-
Lemberg	58.8	SW 3	10	17	\ -1.0	2	4	6 Sbrw	8	2	13	-
Pinsk												-
Wilna	51.8	SW 3	11	13	\ -0.5	1	10	9 6 cu	8	5	10	-
Krakau												-
Posen	55.4	SW 5	53	11	\ -1.0	5	4	10 Sbr	0	10	11	-
Prag	56.6	W 6	01	18	\ -1.0	1	20	3 2 cu	6	0	16	-
Eger	57.0	WSW 3	11	17	\ -1.0	1	20	9 Sbrw	8	0	16	-
Preßburg	59.4	ESE 1	21	13	\ -1.0	4	1	8 a cu	0	0.3	9	-
Kaschau												-
Olmütz	58.7	SSW 2	51	14	\ -1.3	5	10	10 mi	0	0.2	12	-
Budapest	61.0	S 1	00	15	\ -0.8				-		14	-
Belgrad												-
Serajewo												-
Agram												-
Sofia												-
Athen	66.5	Stille	00	12							9	-
Korfu												-
Turin												-
Genua												-
Livorno												-
Ancona												-
Maddalena												-
Messina												-
Tarent												-
Venedig												-
Rom												-
Malta												-
Madrid												-
La Coruña	26.-	E 1	00	18								
Mahon												
Malaga												
Horta												
Funchal												

STATION	MORGEN Luftdruck	Wind	Wetter	Temperat.	Luftdruck Charakter. u. Änder.	W	Sichtweite in km	Wolken (in Zehntel)	Rel. Feuchte	Niederschlag	Minimum	Seegang
Rochefort												-
Bayonne	64.8	W 2	11	18	~ 0.0	-	50	7 ~	-	●	-	I
Bordeaux	68.0	Stille	11	17	~ +0.5		20	10 cumi	-	0	17	-
Clermont									-		-	-
Dijon									-		-	-
Calais	64.4	NW 4	11	12	/ +1.0	-	20	7 Sbr	-	9	-	VI
Brest									-		-	-
Paris	66.0	NNW 2	11	12	/ +1.5	-	20	7 cu fr	-	1	12	-
Perpignan	65.4	NW 3	01	23	/ +0.5	-	50	1 —	-	0	21	-
Rennes	67.8	WNW 1	11	15	/ +1.0		20	7 cu fr	-	0.2	14	-
Straßburg	62.0	SW 2	50	18	~ 0.0	-	50	9 a cu	-	●	17	-
Toulouse	67.6	W 3	11	18	/ +1.0	-	10	10 cu Sw	-	0	16	-
Tours	67.3	W 3	25	15	/ +0.5	-	4	Nebel	-	0	12	-
Ajaccio	64.0	Stille	11	21	\ -0.5	-	4	7 cu fr	-	0	-	V
Le Havre	66.3	WNW 5	11	14	/ +1.0	-	20	5 a cu fr	-	0.2	-	III
Marignane	63.4	Stille	9	19	— 0.0		20	—	-	0	15	-
Nancy	63.1	WSW 2	50	14	\ 0.0		4	10 mi	-	1	14	-
Lerwick	52.3	WNW 5	01	9	\ +0.5	1	50	6 3 cu	7	0.5	-	VI
Renfrew	61.9	W 3	12	11	/ +0.5	1	20	6 7 Sbrw	8	0.1	7	-
Cranwell	63.8	WNW 6	01	12	/ +1.0	0	50	1 Sbrw	7	0	9	-
Scilly	68.8	NNW 4	11	14	— 0.0	1	50	8 Sbrw	7	0.6	-	V
Wick	57.1	W 2	61	8	\ -0.5	6	50	7 4 mi	0	2	-	V
Malinhead	64.1	WNW 5	11	12	/ 0.0	1	50	8 Sbrw	8	0	-	VI
Tynemouth	61.7	W 2	01	10	/ +1.0	0	20	wolkenl.	7	0	-	I
Pembroke	67.4	WNW 3	00	12	/ +1.0	0	50	2 cu	7	0	-	I
Roches Point	69.5	NW 4	01	13	— 0.0	0	50	5 Sbrw	8	0	-	V
Croydon	65.5	WNW 2	00	11	/ +1.0	0	10	1 ci	8	0.1	9	-
Aberdeen	58.6	W 2	01	9	/ +1.0	0	50	4 3 Sbrw	7	0	-	V
Valentia	69.7	WNW 3	11	14	/ +0.5	1	50	8 4 Sbr	7	0	-	VI
Plymouth	67.8	N 3	01	12	/ +1.5	0	50	1 cu	7	1	-	V
Guernsey	67.4	NNW 3	16	14	/ +1.0	0	50	7 3 cu	8	1	-	V
Stornoway	59.0	WNW 4	11	15	— 0.0	2	20	10 Sbr	7	0.2	-	VI
Holyhead	65.5	NW 5	01	13	~ +1.0	0	20	4 3 cumu	7	0	-	V
Donaghadee	64.4	W 2	01	11	/ +0.5	0	50	5 cu	8	0	-	I
Yarmouth	63.0	W 3	00	10	/ +1.0	1	10	2 cu	8	0.1	-	V
Blacksod	66.7	W 3	53	13	— 0.0	2	20	10 Sbr	9	1	-	I
Calshot	66.3	WNW 3	00	11	/ +2.0	1	50	1 ci	8	1	-	V
Thorshavn	53.6	NW 4	11	7	\ 0.0	1	50	9 mi	0	0	-	-
Seydisfjord	52.2	NW 5	00	5	—	1	4					
Acureyri												
Isafjord	60.7	NW 5	10	4	/ +2.0	1	20					
Reykjavik	57.5	ESE 1	10	5	/ +0.5	1	10	3 Sbr	7	0		
Vestmannö	56.7	WNW 5	26	8	/ 0.0	3	10					
Alexandrovsk												
Archangelsk	42.0	ESE 3	Regen	13	\ -1.5					0		
Ust-Zylma	52.3	SE 4	1/2 bd.	13	/ +1.2					0		
Matochkin-Sharr												
Dickson												
Petersburg	44.8	SW 4	1/4 bed.	11	/ +0.4					4		
Tscherdyn	62.7	SE 2	bd.	12	\ -0.8					0		
Moskau	49.4	SW 2	Regen	12	\ -0.2					3		
Kasan	53.9	S 3	bed.	13	/ +0.2					3		
Kiew	57.0	W 3	bd.	14	/ +0.4					2		
Ufa	58.3	S 4	bd.	12	/ +0.3					3		
Saratow	58.0	SE 1	bd.	14	\ 0.0					0		
Orenburg	57.9	SW 2	bd.	16	— 0.0					0		
Odessa	61.5	W 3	bd	16	— 0.0					0		
Sewastopol												
Astrachan												
Emba												
Batum												
Baku	55.8	N 5	3/4 bd.	24	\ -0.3					0		
Tobolsk	61.0	NW 1	1/2 bd.	12	\ -0.6					0		
Omsk												
Tashkent	57.9	EME 1	00	17	/ +0.8					0		
V. Imbatskoe												
Tomsk												
Irkutsk												
Jakutsk												
Wladivostok	60.0	Stille	1/2 bd.	19	—					-		
Tanger	64.-	NE 1	1/2 bd.	21								
Agadir												
Bou Denib												
Oran												
Algier	65.-	ESE 1	1/2 bd.	24								
Setif												
Tunis												
Aleppo												
Beyruth												

NORD-AMERIKA 2 UHR NACHTS

	Luftdr.	Wind		Luftdr.	Wind		Luftdr.	Wind		Luftdr.	Wind		Luftdr.	Wind
St. Johns			La Paz	55	SE 3	Bermuda	67	S 1	Duluth	63	NE 2	Tatoosh	64	E 1
Sydney			Edmonton	56	N 1	Key West	61	SE 2	Huron	56	S 5	San Francisco	60	W 3
Father Point	59	SW 7	Nantucket	61	W 8	Little Rock	62	S 1	Salt Lake City	57	SE 1	San Diego	59	W 3
Parry Sound	66	W 1	Washington	62	N 1	Nashville	64	SE 2	Helena	41	W 6	Forth Worth	61	E 3
White River	62	W 1	Hatteras	64	S 3	Cleveland	65	N 1	Denver	58	N 1	El Paso	61	E 4
Winnipeg	57	SE 1	Charleston	64	S 1	Chicago	65	NE 1	Roseburg	61	NW 1	Belle Isle		

STATION	GESTERN NACHMITTAG						GESTERN ABEND							
	Luftdruck	Wind	Wetter	Temperat.	W	Sichtweite in km	Luftdruck	Wind	Wetter	Temperat.	W	Sichtweite in km	Niederschlag	Maximum oder Seegang
Wien							755.9	Stille	bed.	15			⌀	22
Zürich	766.4	W 2	01	24	0	25								
Bern	69.1	WNW 1	00	22	0	>50	65.8	W 1	31	24	0	20	0	25
Genf	67.2	NNE 1	00	21	0	10	62.8	SSE 1	06	22	0	20	0	28
Lugano	66.4	E 1	00	27	4	20	65.0	SW 0	01	18	0	20	0	-
Helder	61.8	WNW 4	10	16	1	20	60.7	WNW 4	11	15	2	20	0.5	III
Vlissingen	64.1	SW 5	11	18	2	10	61.1	SW 4	41	17	0	4	2	III
Utrecht	62.8	WNW 2	55	19	0	4	61.2	NNW 4	55	14	0	2	8	III
Kopenhagen	55.2	WNW 5	10	15	5	20	52.2	W 4	11	15	5	20	⌀	IV
Skagen	50.7	W 6	01	16	1	10	45.3	WNW 6	02	13	1	10	0	VI
Hanstholm	53.1	WNW 6	30	14	5	50	51.4	WNW 6	30	13	5	50	0.1	VI
Blaavandshuk	50.8	WNW 5	12	12	1	20	55.2	WNW 5	13	14	5	50	⌀	V
Hammershus	52.9	WNW 7	12	15	1	50	55.0	NW 7	11	14	1	50	0	VI
Ablsko							40.2	SSW 1	00	9	1	50	0.2	II
Haparanda	41.2	NW 1	50	19	6	>50	36.1	NE 2	55	10	10	10	2	III
Stenseie							38.2	Stille	00	8	0	>50	0	13
Oestersund	41.5	O 2	11	12	1	>50	42.4	SW 1	01	9	6	>50	2	II
Hernösand							40.1	W 1	11	12	1	>50	⌀	I
Särna	41.1	O 3	11	11	2	>50	38.5	Stille	20	9	2	>50	⌀	13
Karlstad	46.8	WNW 3	10	16	1	-	45.1	W 4	11	15	1	-	0	17
Stockholm	44.4	WNW 0	02	18	0	20	41.3	WSW 3	00	15	1	10	0	18
Jonköping	49.5	WSW 5	01	16	0	20	48.1	SW 4	11	13	1	50	0	12
Wisby	47.9	SW 3	11	17	0	>50	47.7	W 3	22	16	0	>50	0	V
Kalmar	50.1	W 6	31	18	1	-	50.8	W 4	12	14	1	-	0	III
Gällivare	34.4	W 1	01	13	1	>50	34.1	Stille	01	9	1	>50	0	15
Karlshamm														
Bjuröklubb							36.3	NW 7	10	10	6	>50	22	V
Quade Hook														
Spitzbergen	58.3	NE 1	12	7	-	0	48.1	NE 3	55	5	0	10	4	-
Ingö	39.4	OSE 4	10	11	1	>50	40.2	SSE 4	20	10	1	>50	0	5
Valdersund	40.2	SW 6	40	10	6	20	34.0	SSW 3	11	9	6	4	5	V
Kinn	45.6	WNW 7	30	11	5	10	45.1	WNW 7	32	10	6	10	2	VI
Lister	52.2	WNW 7	35	12	5	20	51.1	WNW 7	35	11	5	10	1	V
Bären-Insel	43.8	E 2	27	3	4	0.5	40.1	SSE 1	00	10	1	>50	0	I
Andänes	40.1	Stille	11	12	2	50								
Röst	36.2	OSE 5	10	10	2	20	38.5	O 4	11	10	1	50	0.3	VI
Jan Mayen	44.3	NNW 3	11	9	1	20	46.3	O 3	13	7	2	20	0	II
Färder	47.4	WSW 6	01	15	0	50	45.8	W 6	02	15	0	50	0	III
Vardö	43.3	O 2	11	13	1	>50	43.4	E 1	00	11	0	>50	0	II
Brönnö	46.0	SW 3	30	12	5	20	39.0	SSW 3	30	10	5	20	2	-
Utsire	50.8	WSW 7	30	12	5	20	45.3	WSW 6	30	11	5	50	2	III
Dombas	42.3	SW 1	11	16	2	50	41.9	WSW 2	12	9	2	>50	0	-
Helsingfors	40.9	SW 4	01	16	6	20								
Vasa	38.8	NW 6	20	13	1	20								
Kuopio	42.0	OSE 7	55	9	8	4								
Dorpat	41.0	WSW 3	10	19			46.1	WSW 2	16	8				
Riga	47.4	W 5	01	17	1	>50								
Warschau	54.3	W 4	41	16	6	1	-	-	-	16	6	2	6	18
Lemberg							61.5	WNW 1	10	12	6	1	4	17
Pinsk	57.0	NW 1	30	14	6	1	55.2	NW 5	40	12	6	1	6	16
Wilna	50.4	SW 4	41	12	6	2	51.8	SW 2	-	10	0	20	1	15
Krakau	61.3	W 2	40	15	6	4	60.5	W 1	11	17	6	4	1	18
Posen	57.2	WNW 2	55	18	5	2	58.1	WNW 4	11	16	5	4	6	22
Prag	62.6	W 4	01	22	0	50	61.0	WSW 5	00	20	0	20	0	23
Eger	60.1	WSW 6	02	20	1	20	62.1	WNW 3	01	18	1	50	0	21
Preßburg	62.1	W 1	11	21	6	20	62.4	WSW 2	00	20	0	20	⌀	23
Kaschau	60.8	SW 4	11	18	5	10	63.2	S 2	11	15	5	10	⌀	16
Olmütz							61.2	W 1	19	19	1	20	0	21
Budapest	64.4	W 2	bed.	18										
Belgrad														
Serajewo														
Agram														
Sofia														
Athen														
Korfu														

STATION	GESTERN NACHMITTAG					GESTERN ABEND					
	Luftdruck	Wind	Wetter	Temperat.	W	Luftdruck	Wind	Wetter	Temperat.	W	Sichtweite in km
Turin											
Genua											
Livorno											
Ancona											
Maddalena											
Messina											
Tarent											
Venedig											
Rom						00.3	SW 2	01			
Malta											
Madrid	764	SSW 2	bed.	24							
La Coruña	67.-	WNW 1	"	20							
Mahon	65.-	NE 3	"	25							
Malaga											
Horta	66.7	NE 4	12	23	1	20					
Rochefort											
Bayonne											
Bordeaux	67.2	Stille	00	27	-	20	64.1	NNE 2	01	22	20
Clermont	66.-	-	00	23	-	10	65.7	WNW 1	11	18	20
Dijon	67.-	NW 1	11	21	-	20					
Calais	65.1	SW 7	11	16	-	10	63.4	WSW 8	45	15	11
Brest	69.-	NNW 1	11	17	-	4	69.0	E 1	01	17	-
Paris	67.2	WSW 1	11	19	-	20	66.6	WSW 1	11	18	20
Perpignan	65.5	SSW 1	01	32	-	-	64.5	Stille	01	20	50
Rennes	67.0	W 1	11	18	-	50	67.2	NNW 3	01	20	50
Straßburg	67.1	WNW 3	11	16	-	10	64.5	WNW 3	01	21	-
Toulouse	66.5	WNW 2	SW	28	-	2					
Tours	67.9	WSW 3	11	22	-	20	67.1	NW 2	-	18	10
Ajaccio	65.1	SE -	11	20	-	-	64.4	SE 2	01	24	-
Le Havre	67.1	W 2	11	18	-	20	65.8	W 0	11	18	20
Marignane	65.5	WSW 2	00	28	-	20	64.6	S 2	01	22	20
Nancy					-		65.2	WSW 1	11	18	-
Lerwick	44.5	WNW 6	0	12	1	50	50.8	W 4	13	11	50
Renfrew	60.8	W 5	11	13	5	50	60.0	W 4	11	12	50
Cranwell	63.4	WNW 5	11	17	2	50	62.9	WSW 4	11	13	6
Scilly	68.6	WNW 4	11	-	2	10	67.5	WNW 4	30	16	2
Wick	55.-	W 3	13	12	5	50	54.8	NW 3	50	3	5
Malinhead	62.4	SW 5	20	13	5	50	62.2	WNW 5	11	12	1
Tynemouth	60.0	W 6	13	14	6	10	54.9	W 4	00	13	1
Pembroke	65.6	NW 1	10	15	6	20	65.7	WNW 2	10	11	6
Roches Point	67.5	NW 2	01	14	0	10	67.3	NW 4	01	14	6
Croydon	64.5	W 3	10	13	6	50	63.7	NW 4	41	15	6
Aberdeen	52.6	WNW 4	14	13	0	50	50.-	W 3	20	12	5
Valentia	67.3	NNW 3	10	13	4	20	66.3	NW 4	12	14	0
Plymouth	67.1	SW 4	10	17	2	20	65.6	WNW 6	51	12	6
Guernsey	67.2	W 4	11	17	2	20	66.6	W 6	51	13	6
Stornoway	56.5	WNW 5	16	11	2	20	57.2	WSW 5	35	11	5
Holyhead	64.6	W 4	51	13	6	20	63.9	NW 5	11	14	6
Donaghadee	62.7	WSW 5	11	15	1	50	62.2	W 3	12	12	5
Yarmouth	63.3	WNW 4	63	18	6	10	62.4	W 2	54	14	6
Blacksod	68.3	NW 6	11	14	1	20	65.4	NW 5	11	16	5
Calshot	65.7	WSW 4	11	18	2	20	64.5	NW 3	10	15	6
Thorshavn	48.9	WNW 4	11	10	2	20	52.4	NNW 5	30	5	5
Seydisfjord	51.-	NW 3	11	7	2	-	54.4	NW 7	10	7	5
Akureyri	57.4	N 4	11	8	1	-	56.0	N 3	01	7	6
Isafjord	59.1	NW 3	01	9	0	50	59.7	Stille	11	7	1
Reykjavik	59.1	N 5	01	8	0	-	58.5	W 1	12	10	1
Vestmannö							58.3	W 5	00	8	1
Tanger	65.-	-	heiter	23							
Kasablanka	66.7	SE 4	4 bed.	24							
Kiew	47.4	O 2	bed.	19			43.0	SE 2	bed.	12	
Petersburg	46.4	NE 4	"	17			43.6	W 3	"	13	
Helsingfors	46.4	NE 2	"	17			47.6	E 2	"	12	
Libau	53.4	W 2	bed.	18			53.3	W 3	Regen	13	
Odessa	61.4	NW 4	½ bed.	19			62.4	WSW 3	½ bed.	17	

SCHIFFSMELDUNGEN

Datum	Zeit	Breite	Länge v. Gr.	Luftdruck	Wind	Wetter	Temper. Luft	Temper. Wasser	W	Sichtweite in km	Wolken (in Zehntel)	Seegang	Dünnung aus
28. Aug.	2a	56.7 N	18.2 W	69	WNW 7	16	8	12		20	6	7	NW
"	"	44.9 N	28.2 W	71	S 4	00	23	22	1	50	3	0	S
"	"	44.5 N	27.2 W	70	S 4	11	24	22	1	50	6	0	S
"	7p	51.7 N	18.2 W	72	N 2	00	15	14	0	>50	2	0	NE
"	"	46.7 N	23.2 W	72	S 3	01	22	21	0	50	2	0	SE
"	"	48.7 N	24.4 W	65	WNW 1	23	18	17	3	2	10	0	S
"	"	46.9 N	24.4 W	70	SSW 4	00	11	11	4	50	8	1	W
"	"	45.3 N	24.7 W	71	S 3	00	22	21	0	50	1	0	SW
"	"	58.4 N	09.6 E	64	WNW 5	00	11	11	1	20	5	2	W
"	"	59.2 N	03.8 E	46	WNW 7	11	12	-	1	50	7	7	W
"	2p	56.6 N	17.1 W	70	SSW 4	12	9	10	0	50	6	0	W
"	2a	49.6 N	18.1 W	71	W 2	12	17	17	0	50	6	1	W
"	7p	49.5 N	21.1 W	69	W 1	20	17	17	-	2	8	1	NW
"	8a	49.1 N	25.5 W	71	SW 2	01	18	19	3	50	-	0	W
"	7p	48.6 N	20.2 W	73	W 1	20	19	17	-	0.5	-	0	0

Datum	Zeit	Breite	Länge v. Gr.	Luftdruck	Wind	Wetter	Temper. Luft	Temper. Wasser	W	Sichtweite in km	Wolken (in Zehntel)	Seegang	Dünnung aus
28. Aug.	2a	52.0 N	12.0 W	66	WNW 5	12	12	12	1	20	9	6	NE
"	"	48.2 N	21.8 W	71	E 3	12	19	19	0	50	8	4	NW
"	"	56.1 N	21.8 W	70	SW 3	12	11	11	0	50	9	4	NE
"	"	51.2 N	14.8 W	72	N 3	00	12	15	0	>50	2	4	NE
					Manöver								
"	2a	49.3 N	22.8 W	72	NW 2	15	16	17	-	1	9	4	NW
"	8a	49.1 N	25.2 W	69	NW 2	01	16	17	-	1	6	4	W
					Dampfschlepper								
"	2a	48.1 N	31.7 W	73	WSW 1	15	18	18	-	0.5	10	0	0
					Segelschiff								
"	8a	49.1 N	25.5 W	71	SW 2	01	18	19	3	50	-	0	W
"	7p	48.6 N	20.2 W	73	W 1	20	19	17	-	0.5	-	0	0

WETTERBERICHT
DER
DEUTSCHEN SEEWARTE

JAHRGANG 50, Nr. 246 VERLAGSORT HAMBURG Donnerstag 3. Sept. 1925

Mitteleuropäische Zeit — **Luftdruck** reduziert auf 0° Temperatur, Meeresspiegel und Schwere in 45° Breite — **Temperatur** in Celsius-Graden — **Windstärke** nach Beaufortskala (12 = Orkan) — **Wetter:** 00 bis 09 wolkenlos bis halb bedeckt; 10 bis 19 halb bis ganz bedeckt; 20 bis 29 Dunst oder Nebel; 30 bis 39 Schauer; 40 bis 49 Rieselregen; 50 bis 59 sonstiger Regen; 60 bis 69 Schnee; 70 bis 79 Graupel oder Regen und Schnee gemischt; 80 bis 89 Hagel; 90 bis 99 Gewitter — W = Witterungsverlauf seit der letzten Beobachtung: 0 = wolkenlos bis halb bedeckt, 1 = wolkig, 2 = anhaltend ganz bedeckt, 3 = Dunst oder Nebel, 4 = dichter Nebel, 5 = Schauer, 6 = Regen oder Rieselregen, 7 = Schnee, 8 = Graupeln oder Hagel, 9 = Gewitter — **Relative Feuchtigkeit:** 0 = 95 bis 100 %, 1 = 90 bis 94 %, 2 = 80 bis 89 %, 3 = 70 bis 79 %, 4 = 60 bis 69 %, 5 = 50 bis 59 %, 4 = 40 bis 49 %, 3 = 30 bis 39 %, 2 = 20 bis 29 %, 1 = 10 bis 19 %

GESTERN NACHMITTAG 2 UHR

DEUTSCHE STATIONEN	Seehöhe in Metern	Uhrzeit	Luftdruck	Wind	Wetter	Temperat.	Luftdruck Charakter u. Änder.	W	Sichtweite in km	Wolken (in Zehntel)	Rel. Feucht.	Seegang	Wolkenhöhe
Borkum		2	58.6	NW 7	12	10	+1.0	1	20	4	–	–	9
Helgoland		2	–	NW 6	wolkig	–							
Altenwalde		2											
Bremen		2											
Hamburg		2	56.3	NW 6	06	15	+0.5	5	2	+	6	–	5
Kiel		2	55.5	NW 4	13	13	00	6	–	8	8	–	6
Warnemünde		2											
Swinemünde		2	52.7	W 6	16	12	00	5	20	7	7	–	5
Rügenwaldermünde		2											
Danzig		2	51.1	W 5	55	12	−0.5	5	10	9	8	–	4
Königsberg		2	50.0	WSW 5	11	15	−0.3	5	20	9	8	–	4
Memel		2	48.6	WNW 8	16	13	−0.5	5	20	8	8	–	6
Aachen		2¹⁰	63.8	WNW 5	11	15	+0.5	1	20	6	5	–	5
Lemmgen		2											
Hannover		2	58.5	W 6	11	17	+0.5	1	20	5	5	–	3
Magdeburg		2	58.5	W 4	11	15	+0.5	5	20	6	8	–	5
Dresden		2											
Berlin		2⁰⁰	58.3	WNW 7	30	12	00	5	20	9	7	–	4
Grünberg i. Schles.		2	55.7	WSW 3	30	16	−0.0	5	4	7	6	–	4
Breslau		2											
Frankfurt a. M.		2	56.5	W 3	10	12	+0.5	6	20	8	8	–	6
Karlsruhe		2	63.4	WNW 2	11	16	+0.5	1	20	7	5	–	6
Friedrichshafen		2											
Bamberg		2											
München		2	62.3	NW 4	19	14	+1.0	4	20	10	7	–	3
Kahler Asten 852		2²⁰	–	W 6	12	8	00	1	20	9	8	–	3
Wasserkuppe (Rhön) 950		2¹⁵	6										
Feldberg im Taunus 801		2	6										
Brocken 1142		2¹⁵	6										
Fichtelberg 1213		2	655.1	NNW 8	11	6	+1.0	2	10	10	6	–	5
Schneekoppe 1603		2	6										
Feldberg i. Schwarzw. 1497		2	5										
Zugspitze 2964		2¹⁵	5										
Säntis 2500		2	566.0	W 5	5	7	00	6	–	2	6	–	0
Sonnblick 3106		2	5										

GESTERN ABEND 7 UHR

DEUTSCHE STATIONEN	Seehöhe in Metern	Uhrzeit	Luftdruck	Wind	Wetter	Temperat.	Luftdruck Charakter u. Änder.	W	Sichtweite in km	Wolken (in Zehntel)	Rel. Feucht.	Niederschlag	Maximum	Seegang	Wolkenhöhe
Borkum		7	58.6	NW 7	11	14	−0.5	5	20	10	7	0.5	–		5
Helgoland		7	–	NW 6	Regen										
Altenwalde		7	56.4	W 5	10	13	−0.0	5	20	10	8	2	16	–	5
Bremen		7	56.5	W 4	7	15	−0.0	5	20	10	7	4	16	–	6
Hamburg		7	57.1	W 5	7	13	−0.0	5	20	8	8	1	16	–	5
Groß-Borstel		8	56.3	W 7	11	11	−0.5	5	–	10	7	3	15	–	6
Kiel		8	54.7	WSW 6	11	13	−0.0	5	10	9	6	4	–	–	5
Warnemünde		7													
Swinemünde		7	50.5	WNW 7	Regen	13	+2.5	1	–	–	–	–	15	–	–
Rügenwaldermünde		7	50.3	W 5	07	13	−0.0	5	20	8	7	2	16	–	5
Danzig		7	49	WNW 5	11	12	−0.1	5	20	8	7	1	15	–	4
Königsberg		7	50.3	W 5	11	15	−0.0	1	20	8	6	1	15	–	6
Memel		7													
Aachen		8	53.8	W 5	01	13	−0.5	1	20	5	7	0	16	–	5
Lemmgen		7	53.9	W 1	11	15	+0.5	1	0.50	9	8	2	17	–	5
Hannover		7	54.3	WSW 3	13	12	+0.5	5	20	7	7	1	17	–	5
Magdeburg		7	54.0	WSW 3	11	13	+0.5	5	20	6	7	0.3	17	–	4
Dresden		7													
Berlin		7⁰⁵	53.7	W 6	50	12	+1.0	6	50	7	6	5	15	–	5
Grünberg i. Schles.		7	56.3	WSW 3	00	14	−0.0	5	10	5	7	1	17	–	5
Breslau		7	56.1	WSW 4	30	13	+0.5	5	20	8	7	12	16	–	6
Frankfurt a. M.		7	57.8	W 3	00	12	+1.5	5	50	8	7	8	16	–	6
Karlsruhe		7	53.4	W 8	00	16	−0.0	1	20	5	5	0	18	–	2
Friedrichshafen		7	63.2	WSW 1	11	17	0.0	5	50	7	5	2	20	–	6
Bamberg		7	64.2	Stille	11	16	−0.0	1	20	9	7	0.1	21	–	5
München		9⁰⁷	62.7	SW 1	11	10	+0.5	5	50	7	8	2	17	–	5
Kahler Asten 852		7	64.3	NW 1	11	13	+0.5	2	10	5	7	7	22	–	6
Wasserkuppe (Rhön) 950		7	–	N 7	11	7	−0.0	2	50	10	8	1	11	–	3
Feldberg im Taunus 801		7	6												
Brocken 1142		7	6												
Fichtelberg 1213		7	6605	NW 6	27	5	−0.0	5	–	Nebel	0	4	7	–	0
Schneekoppe 1603		7	655.1	WNW 7	00	5	+1.0	5	50	+	8	8	11	–	2
Feldberg i. Schwarzw. 1497		9⁰⁵	6												
Zugspitze 2964		7	5												
Säntis 2500		9¹⁵	5240	NW 7	27	−1	−0.0	6	–	10	0	7	3	–	0
Sonnblick 3106		7	5												

Luftdruck der Bergstationen nicht auf Schwere und Meeresspiegel reduziert

KÜSTENSTATIONEN UND FEUERSCHIFFE

NACHMITTAG UND ABEND DES VORTAGES

2p: NW 7 6 / bewölkt, starke Regenböen see V
7p: NW 6 8 bedeckt " " " V
2p: 59.5 WNW 5 24 12 " sicht 50 km see IV
7p: 55.1 NW 5 16 12 " 20 " " IV
2p:
7p: WNW 6 wolkig see V
2p:
7p:
2p: 54.6 NW 7 18 15 " sicht 50 km see IV
7p: 49.5 WNW 5 12 14 " 50 " " IV
2p: 57.5 NW 7 50 Schnee
7p: 57.5 NW 8 11 15 see VI
2p: NW 7 heiter see V
7p: WNW 7 bedeckt see V
2p:
7p:
5p: 58.7 NW 7 30 Schnee 10

HEUTE MORGEN

8a: W 4 7 bd. dicht. Regen see V
11a:
8a: 49.5 WSW 2 18 Schnee
11a: 47.3 WSW 5 56 13 " 10 " " IV
8a: SW 6 bd. See V
11a:
8a: WSW 6 Regen see V
11a:
8a: 57.5 NW 7 40 12 Schnee 50 km see IV
11a: 56.5 NW 2 40 14 " 50 " " IV
8a: 49.2 WNW 8 50 13 See V
11a:
8a: WNW 6 bedeckt see V
11a:
8a: bedeckt, WSW 6, häufig Regenböen see V
11a:

HEUTE MORGEN 8 UHR

DEUTSCHE STATIONEN	Seehöhe in Metern	Uhrzeit	Luftdruck	Wind	Wetter	Temperat.	Luftdruck Charakter u. Änder.	W	Sichtweite in km	Wolken (in Zehntel)	Rel. Feucht.	Niederschlag	Minimum	Seegang	Wolkenhöhe
Borkum		8	58.6	NW 8	55	14	−1.5	5	10	10	8	0.4	–	–	5
Wilhelmshaven		8	58.8	WNW 4	16	12	−2.5	5	10	10	8	1.3	11	–	5
Helgoland		8	49.5	WNW 7	Regen	13									
Altenwalde		8	49.9	WSW 4	55	12	−1.5	5	4	10	8	2	10	–	3
Bremen		8	52.0	WSW 5	53	12	−0.0	6	10	10	8	0	11	–	3
Hamburg		8	50.8	WSW 5	10	12	−0.5	6	20	10	7	2	10	–	4
Groß-Borstel		8		WNW 3	11	12		5	–	10	7	8	10	–	3
Kiel		8	49.9	SW 3	13	13	−2.0	5	–	10	6	5	10	–	6
Warnemünde		6	50.3	SW 4	4	12	−2.0	5	10	10	8	6	–	–	5
Swinemünde		8	50.4	WSW 4	11	12	−1.0	5	4	10	8	2	10	–	4
Rügenwaldermünde		8	49.2	SW 7	93	12	−2.5	6	–	–	–	11	12	–	–
Danzig		8	50.0	SW 6	30	12	−0.2	1	20	8	5	7	5	10	5
Königsberg		8	48.5	WSW 6	35	16	−0.0	6	4	9	8	11	9	–	3
Memel		8	46.6	W 8	16	14	−0.5	5	20	8	7	4	–	–	6
Aachen		8	58.4	SW 5	50	11	−0.0	6	10	10	9	0.3	10	–	3
Lemmgen		8	59.2	SW 5	51	12	−0.0	6	–	10	9	1	11	–	3
Hannover		8	57.0	WSW 6	40	12	−2.5	6	4	10	8	3	11	–	3
Magdeburg		8	54.5	NE 1	11	13	−1.0	1	20	10	7	0	12	–	4
Dresden		8													
Berlin		8⁰⁵	57.4	SW 5	11	12	−0.5	2	20	10	6	6	10	–	7
Grünberg i. Schles.		8	54.6	W 4	10	13	−1.0	2	2	10	7	0	12	–	5
Breslau		8	57.0	SW 4	50	12	−0.5	6	10	10	8	0.1	11	–	7
Frankfurt a. M.		8	57.6	WSW 2	11	12	−0.5	1	20	10	6	0	11	–	6
Karlsruhe		8	60.0	SW 1	55	12	−1.0	6	4	10	6	1	11	–	5
Friedrichshafen		7⁴⁵	62.7	WSW 3	11	11	−0.5	1	20	8	7	6	10	–	6
Bamberg		8	62.3	WNW 1	11	14	−0.5	1	20	9	8	0	11	–	7
München		8	60.9	S 2	11	11	−0.5	1	50	9	8	0	9	–	8
Kahler Asten 852		8	62.4	SW 1	11	11	−0.5	2	20	10	8	0.1	8	–	5
Wasserkuppe (Rhön) 950		8	–	W 6	15	6	−0.0	2	10	10	8	0	6	–	2
Feldberg im Taunus 801		8	678.3	SW 5	42	5	−0.5	6	0.20	10	8	1	4	–	6
Brocken 1142		8	687.3	WSW 4	27	5	−1.0	6	0.50	Nebel	8	1	5	–	5
Fichtelberg 1213		8	655.3	SW 8	26	4	−1.0	5	–	Nebel	9	1	3	–	0
Schneekoppe 1603		8	654.3	WSW 5	11	4	−0.5	2	10	10	9	0	2	–	0
Feldberg i. Schwarzw. 1497		7⁴⁵	6												
Zugspitze 2964		7¹⁵	562.2	SW 4	27	3	−1.5	3	–	Nebel	0	5	3	–	0
Säntis 2500		8	562.1	WNW 5	01	−2	−0.0	4	20	wolkenlos	5	0	−4	–	2
Sonnblick 3106		8	5												
		8	563.3	WSW 3	22	1	−1.0	3	0.50	Nebel	0	4	1	–	0

Luftdruck der Bergstationen nicht auf Schwere und Meeresspiegel reduziert

Nachdruck und Verwertung für öffentliche Vorhersage verboten!

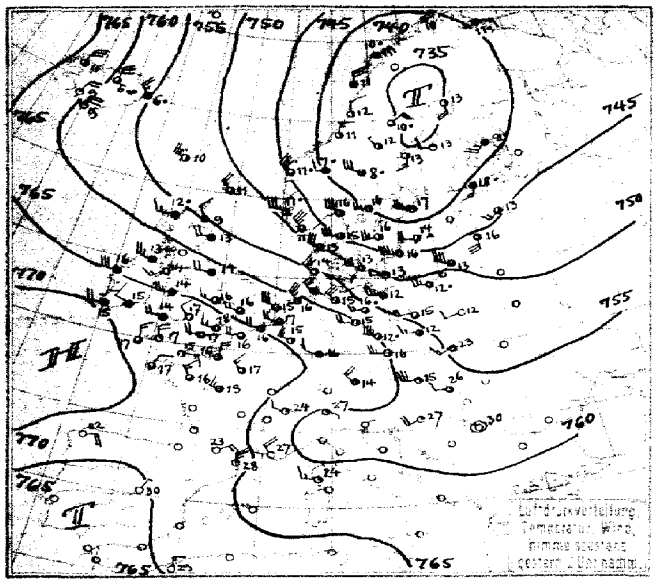

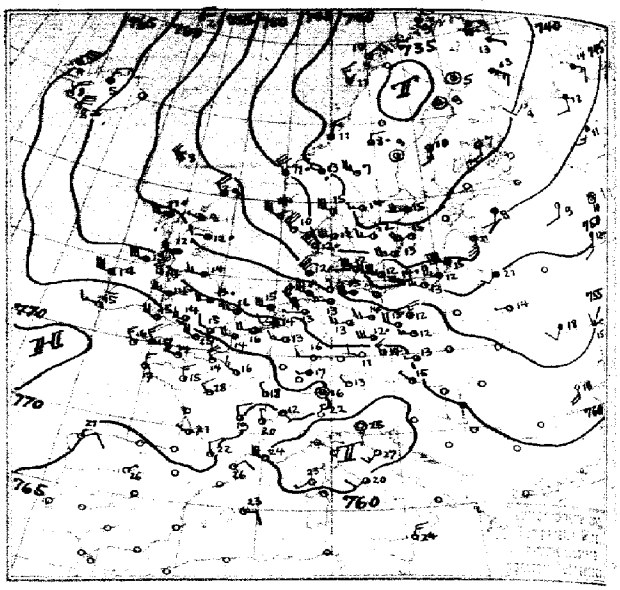

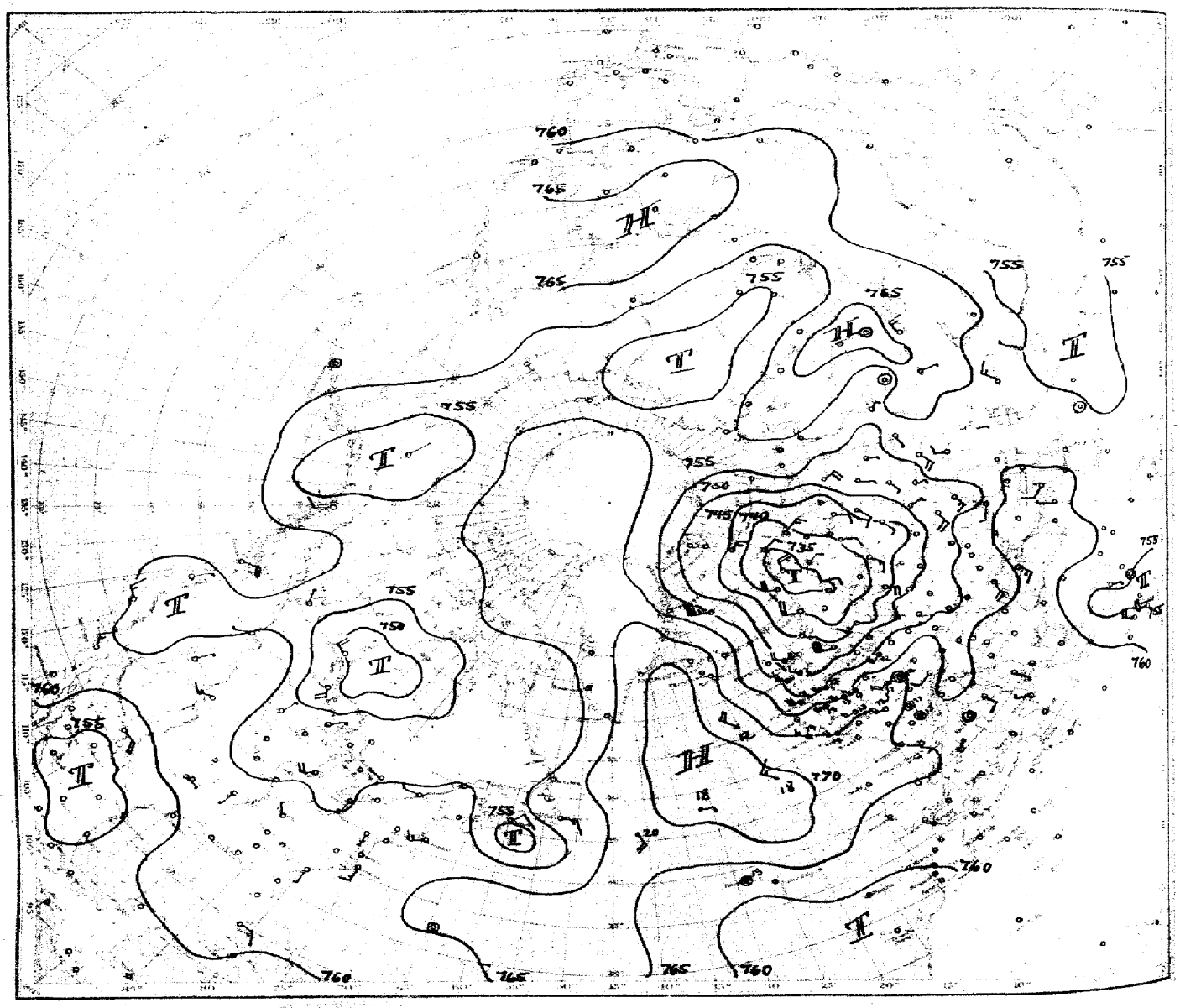

Luftdruck, Temperatur, Wind, Himmelszustand der nördlichen Halbkugel
vom Donnerstag, 3. September 1925 morgens.

EWARTE Jahrgang 50 Nr. 246

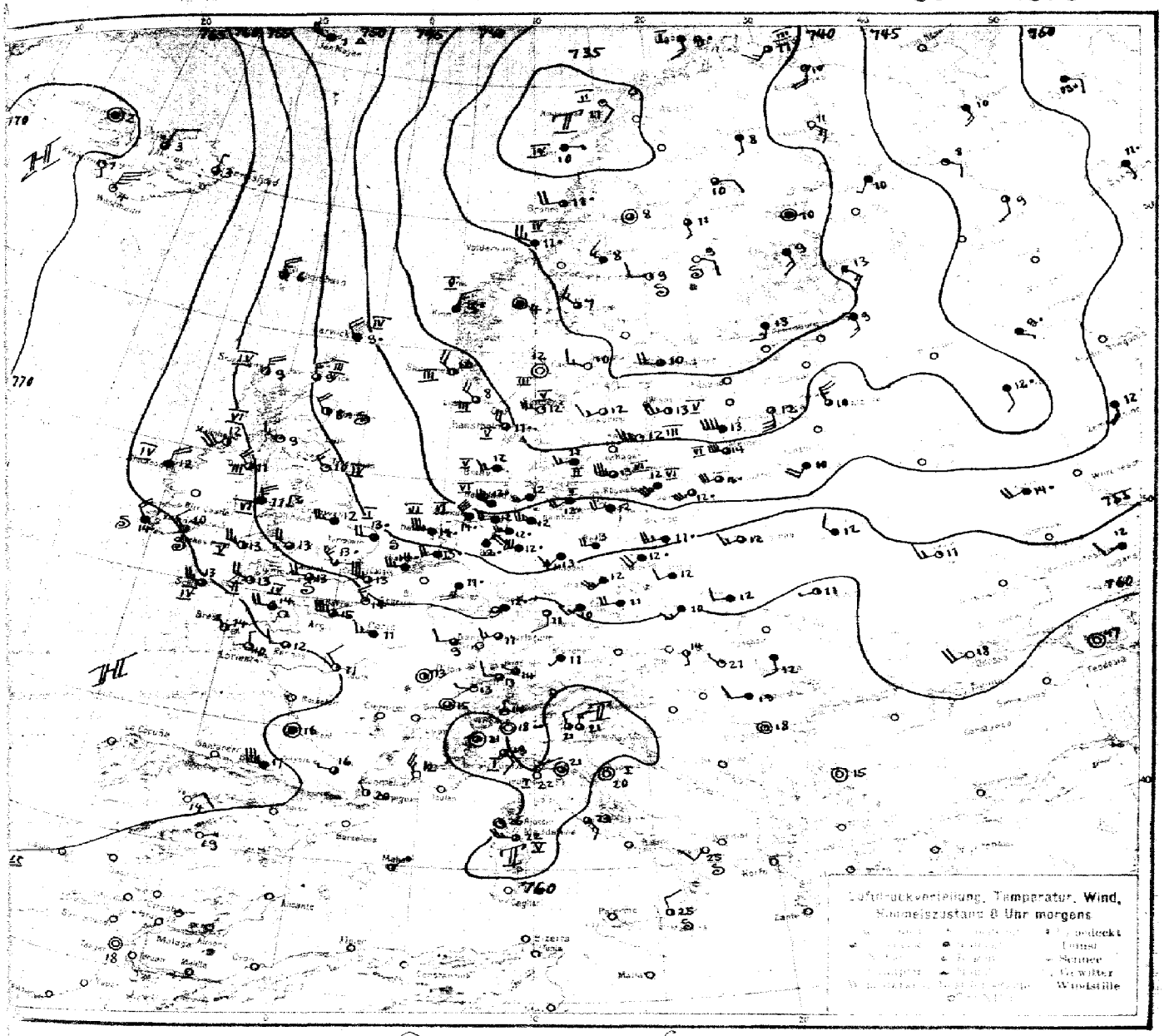

LOKALE ÜBERSICHT 8 Uhr morgens. Donnerstag, den 3. September 1925

Die mit ihrem Kern über Nordskandinavien liegende Zyklone hat im Laufe der vergangenen Nacht beträchtlich und schnell süd- südwestwärts an Raum gewonnen, wie es die am Nachmittag und Abend vorhandenen und ausgedehnten Gebiete primären Druck- s erwarten ließen. Die Luftdruckgegensätze wurden sehr groß, sodaß die Winde stürmischen Charakter annahmen. Es sind Anzeichen handen, die darauf hindeuten, daß die Zyklone weiterhin schnell süd- und südwestwärts an Ausdehnung gewinnen und daß das Kerngebiet nach Südskandinavien und der Nordsee verlagern wird. Der bisher über Mitteleuropa vorhandene Hoch- keil ist von der Zyklone stark abgebaut und weicht immer mehr zurück. Hoher Druck erstreckt sich jetzt von nördlich Horta Island. Starker primärer Druckanstieg über Island und Nordengland läßt darauf schließen, daß der Kern hohen Druckes nach Island verlagern wird und über Nordengland in südöstl. Richtung vordringen wird. Für Deutschland ist aber achst noch einige Tage mit Fortbestand des recht unbeständigen Wetters zu rechnen.

Wock.

WETTERAUSSICHTEN AN DER DEUTSCHEN KÜSTE für Freitag, den 4. September 1925

Ostsee Kühl, meist bedeckt, Regenschauer, sehr starkböige, frische Winde aus westl. Richtungen.

Nordsee wie östl. Ostsee.

Binnenland (W. Königsberg) Böige Westwinde, fortdauer der unbeständigen Witterung mit Regenschauern, kühl.

Warnungen (W. Königsberg) Gestern morgen 8 30 h östl. Ostsee: Signalball ändern in Signal Nordweststurm.
(W. Swinemünde) Gestern abend, westl. Ostsee: Signalball ändern in Signal Nordweststurm.
(W. Königsberg) Heute morgen 11 50 h östl. Ostsee: Gefahr stürmischer Westböen dauert fort, Signalball Nordweststurm hängen lassen.
Gestern abend 8 35 h Warnemünde bis Borkumriff gewarnt: Luftdruckgegensätze über Nordsee sich verstärkend. Signal: Nordweststurm.
Heute mittag 1 30 h. Warnemünde bis Borkumriff gewarnt: Gefahr noch nicht vorüber. Signal: Nordweststurm, hängen lassen.

burg, Deutsche Seewarte Kapelle. Abt. III. Georgii

Nachdruck: Hartung & Co., Hamburg

Donnerstag, den 3. September 1925 Nr. 246

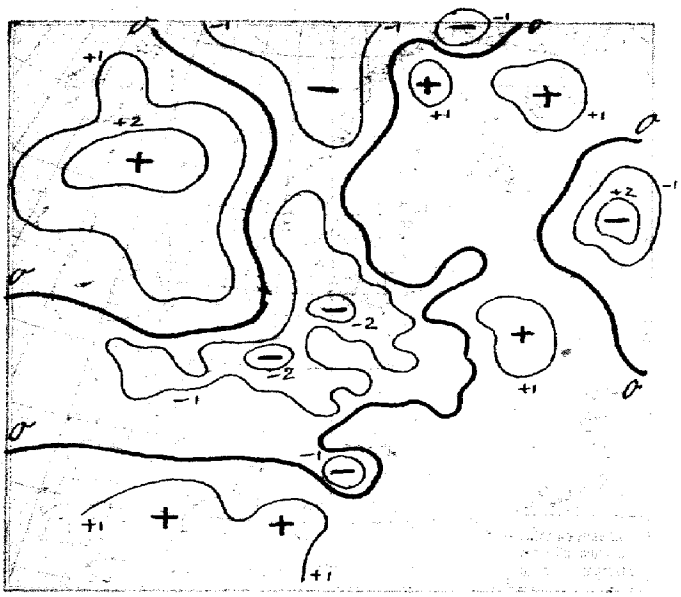

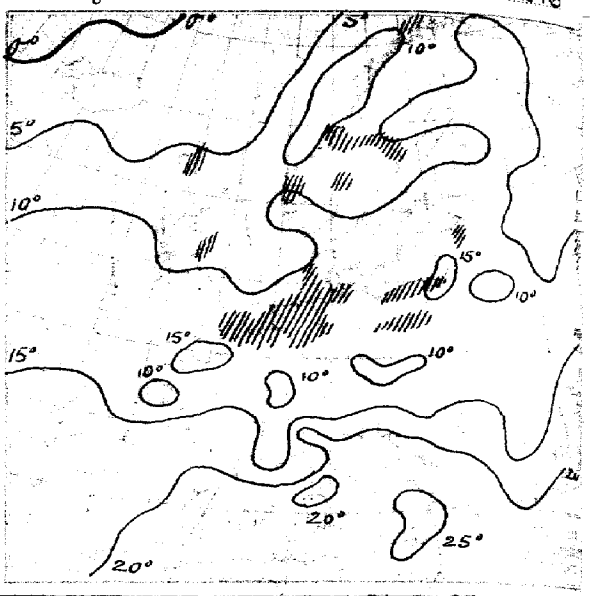

NACH AUFZEICHNUNGEN DER REGISTRIERAPPARATE ZU HAMBURG SEIT GESTERN 8 URR MORGENS (M. E. Z.)

STUNDE		9	10	11	12m	1	2	3	4	5	6	7	8	9	10	11	12n	1	2	3	4	5	6	7	8
Thermograph		12.0	12.5	12.9	14.3	15.0	15.3	15.4	14.9	14.5	12.9	12.7	12.1	11.8	11.7	11.4	11.7	11.2	11.1	11.3	11.5	11.2	11.2	11.3	11.4
Barograph		51.7	52.1	52.1	52.5	52.5	52.7	53.1	53.2	53.5	53.7	53.6	53.2	53.4	52.9	52.4	52.2	51.8	51.0	50.2	49.6	49.0	48.3	47.8	47.4
Anemograph	Richtung	WSW	WSW	W	WNW	WNW	WNW	WNW	WNW	WNW	WNW	W	WSW	WSW	WSW	WSW	WSW	WSW	WSW	WSW	WSW	WSW	WSW	WNW	WNW
	m. p. S.	7.7	8.0	8.2	8.8	8.2	9.5	9.0	8.5	7.5	7.5	7.5	6.0	8.5	8.5	10.0	10.0	10.0	8.5	8.2	8.6	9.0	9.0	9.0	9.0
Regenmesser		0.06	0.12	0.18	0.12	0.24	-	0.06	-	-	0.42	-	-	0.12	-	-	-	0.24	0.78	-	-	-	0.06	0.18	0.06
Sonnenscheindauer in Min.		-	20	14	50	45	55	60	50	10	15	-	-	-	-	-	-	-	-	-	-	-	-	-	-

AUFSTIEGE

STATION Wind in m./S.	Seehöhe	Zeit	Boden	200	500	1000	1500	2000	2500	3000	3500	4000	4500	5000	Bemerkungen: Sichtw. bis Klm.
							Heute morgen:								
Pocau		8a	WSW 9		WSW 17	W 23	W 23								
Rostock	37 m	9a	SW 7	SW:W 14	WNW 16							str. 1450 m			" " 20 "
Fr'hafen	400 m	7a	WNW 1	13.8° 76%	11.0° 67%	8.1° 72%	5.4° 97%	3.0° 98%	2.5° 52%						
"	"	"		WSW 5	W 6	WNW 6	WSW 8	WSW 12	WSW:W 13						" " 20 "
Graf-Borostel	17 m	11a	SW 6	SW 7	SW 9						Wolken	100 m			" " 4 "
Krakau		8a	W 3		W 16	W 13	WNW 17	W 17							
Helsingfors		"	SSW 5	SW 8	SW:W 8										
Prag	254 m	"	WSW 7	SW 8	WSW 21	W:N 17	W 17	W 13							
Preßburg		"	S 1	W 5	WNW 10	WNW 13	WNW 18	W 22							
Aas		"	"	"	"	N 4	"	"	"	NW 6	"	"	"	N 6	
Rivorma		"	NE 3	"	"	SE 6	"	"	"	SW:W 6	"	"	"	W 8	
Messina		"	NNW 3	"	N 3	"	NW 6	NW 6							
Tarent		"	SW 3	"	W 5	WNW 1									
Padua		"	N 3	ENE 2	NE 1										
Turin		"	Stille	"	S 4	SSW 2	SSE 4								
Mailand		"	"	E:S 3	WSW 4	W:S 6									
Ancona		"	"	"	"	E:S 14	"	NNW 10	"	"	"	SSE 10			
Lenahara		"	"	NW 11	NNW 13	NNW 15									
Hollyhead		"	NNW 11	NW:W 18	NW 31										
Cranwall		"	W 9	W:N 15											
Felixstowe		"	"	W 18	WNW 19	NW:W 18									
Andover		"	"	"	NW:W 17	NW 21									
Renfrew		"	WNW 5	"	NW:N 14	N:W 9									
Croydon		"	WNW 5	"	WNW 14	NW:W 20									
Calshot		"	W 7	W:N 13	NW:W 15										
							2. September 1925:								
Borkum		6a	10.6° 93%	8.1° 98%	6.1° 98%	6.1° 96%	5.1° 98%	3.5° 98%	1.4° 98%	0.5° 90%					
"		"	W:S 4	W 8	W:N 9	W 10	W 11	W:N 16	W:N 20			str.	mi		
Bremen		11a	W 9	W 8	W 10	W:N 12						str. mi.	mi.	mi.	
Leipzig		11a	W 3	W 2	W 4	W:N 5						str. mi.	mi		
Frankfurt a/m		12am	W 4	W:N 4	W:N 12	NW 11	NW:W 6					mi. mi.	str. mi	800 m	
Dresden		11a	W 7	W:N 6	W:N 6	W:N 7	W 9					str. mi.	a. mi		
Karlsruhe	130 m	11a	WNW 5	WNW 12	WNW 12	W:N 11	W:N 10	W:S 20	W:S 17	W 17		mi.	mi		
Lindenberg	122 m	2p	W:N 9	W 13	W 13	WNW 12	W:N 15					mi. mi.	str. mi		
Dessau		"	W 3	W:N 8	W:N 16	W:N 13						a. mi.	mi.		
Rostock	37 m	7p	W:N 3	W:N 4	W:N 9	NW 9						A. str.	mi. mi.	mi.	" " 20 "
Helder		8a	12.° 60%	10.° 60%	7° 70%	4° 70%	0° 80%	-4° 80%	-4° 40%	-5° 30%	-10° 30%				
De Bilt	25 m	7a	12° 60%	10° 60%	7° 70%	3° 60%	1° 50%	-4° 50%	-7° 40%	-10° 40%					
Kristianstad		8a	13.5° 69%				0.5° 70%					0.8° 52%	10.2° 42%		
Lenahara	Eingang-Ausgang	2p		W 13	W 13	W:N 12	WNW 18								
Le Havre		7p		WNW 8	WNW 7	W 12									
Tamra		7p			NW:W 9		WNW 8	WNW 9		NW:W 9					
Cranwall		7p		WNW 18		WNW 17	NW 18								

Donnerstag, den 3. September 1925.

STATION	MORGEN Luftdruck	Wind	Wetter	Temperat.	Luftdruck Charakter. u. Änder.	W	Bahnwin. in km	Wolken	Rel. Feuchtigkeit	Niederschlag	Minimum	Seegang
Wien												
Zürich	760.2	W 2	12	13	\ -0.5	1	10	8	8	0	12	
Bern	63.7	W 1	01	13	\ -0.5	0	50	1	7	0	11	
Genf												
Lugano	60.5	N 1	00	14	/ +0.5	0	20	3	6	0	12	
Helder	62.5	W 7	51	14	\ -2.0	6	10	10	7	4		V
Vlissingen	57.6	WSW 5	51	14	\ -1.0	6	10	10	7	1		IV
Utrecht	56.0	WSW 4	52	13	\ -1.5	3	10	10	8	0.1	13	
Kopenhagen	48.5	WSW 3	11	11	\ -1.0	5	20	10	7	0		V
Skagen	43.7	WSW 5	01	12	\ 0	11	20	3	7	0		V
Hanstholm	45.3	NW 4	30	11	\ -1.0	5	50	6	8	0.1		V
Blaavandshuk	46.3	WSW 3	16	12	\ -1.5	5	20	10	-	5		V
Hammershus	47.1	W 7	13	13	\ -0.5		20	9	0	5		VI
Abisko												
Haparanda	37.5	ESE 2	12	10	/ +0.5	0	50	9	8	0.1	9	
Stensele	36.8	Stille	11	8	— 0	0	50	10	8	2	6	
Oestersund	36.4	NW 3	16	8	— 0	0	50	10	8	2	6	
Hernösand	39.0	W 2	01	9	/ +0.6	1	50	3	7	0		
Särna	38.4	NW 3	11	7	/ +0.8	0	50	9	7	1	2	
Karlstad	41.7	WNW 3	01	10	/ +0.5	1	—	wolkig	6	0	5	
Stockholm	39.5	W 4	12	10	/ +0.5	1	20	8	7	0	9	
Jonköping	43.8	WSW 3	11	12	— 0	1	20	9	6	0	9	
Wisby	42.2	WSW 5	01	13	— 0	1	50	4	6	0	-	V
Kalmar	45.2	W 5	01	12	/ +0.5	1	—	10	7	0	-	III
Gällivare	36.4	SE 1	10	7	/ +1.0	1	50	4	9	3	5	
Karlshamn												
Björköklubb	37.0	SSE 1	11	11	/ +0.5	5	50	5	—	1	-	
Quade Hook												
Spitzbergen												
Ingö	37.2	S 3	51	9	— 0	0	50	10	8	2	-	V
Valdersund	39.7	WNW 5	44	11	\ 0	0	20	10	8	4	-	IV
Kinn	43.8	NNE 5	56	9	— 0	0	40	10	0	1	-	V
Lister	46.9	NW 4	13	8	\ -1.0	1	50	7	8	0.1	-	III
Bären-Insel	44.6	E 6	24	4	/ 0	4	0.5	8	4	0	-	III
Andênes	34.5	SSE 5	00	11	— 0	5	50	1	7	2	-	II
Röst	32.8	E 7	58	10	\ -1.5	6	20	9	0	10	-	IV
Jan Mayen	54.1	WNW 7	24	1	\ -1.0	5	2	10	8	5	-	V
Färder	42.4	Stille	01	12	— 0	0	50	wolkenl.	-	0	-	III
Vardö	39.3	SW 3	11	4	\ -1.0	5	50	4	6	3	-	II
Brönnö	36.5	W 4	35	11	\ -1.0	6	20	9	-	1	-	-
Utsire	46.3	NW 4	10	10	\ -1.0	5	50	6	7	3	-	III
Dombas	42.3	Stille	16	4	— 0	5	20	10	8	2	2	
Helsingfors	38.5	SW 3	12	13	/ +0.5	1	50	10	7	5	2	
Vasa	36.5	ESE 2	00	9	— 0	0	50	wolkenl.	9	0.1	4	
Kuopio	38.4	SSE 3	12	9	— 0	1	50	10	9	0	6	
Dorpat												
Riga	43.4	S 6	01	12	— 0	1	50	4	7	1	3	
Warschau	55.7	WSW 3	11	12	— 0	1	20	7	8	0	10	
Lemberg	60.5	W 1	11	11	/ +0.5	1	10	6	8	0	8	
Pinsk	58.5	NW 5	11	12	/ +1.5	2	20	10	7	3	6	
Wilna	48.6	SW 4	16	10	/ +0.5	2	10	10	9	4	7	
Krakau	59.4	W 2	11	12	\ -0.5	2	1	10	8	0	8	
Posen	58.-	WSW 5	40	11	\ -1.0	5	10	10	7	-	10	
Prag	59.0	WSW 4	11	18	/ +2.5	7	50	10	-	0	10	
Eger	69.4	SW 3	11	10	\ -1.0	0	20	10	8	0	9	
Preßburg	61.0	S 1	11	14	\ -0.5	0	10	6	7	0	9	
Kaschau												
Olmütz	60.1	SW 3	11	10	\ -0.5	1	20	10	8	0	6	
Budapest	62.0	NW 1	½ bed.	12								
Belgrad	64.-	Stille	bed.	18								
Serajewo												
Agram												
Sofia												
Athen	61.9	Stille	heiter	15	/ +0.3				9	0	12	
Korfu												
Turin	54.1	Stille	11	21	/ 0	1	4	8	8	0	16	
Genua	60.0	SE 2	11	19	\ -2.5	1	10	9	-	2		I
Livorno	59.7	NE 2	00	22	\ -2.5	0	10	-	-	0		I
Ancona	60.9	Stille	02	29	/ +0.3	2	50	-	5	0		I
Maddalena	59.0	W 5	00	22	— 0	1	10	3	9	0		V
Messina	62.3	NNW 2	12	25	— 0	0	10	0	6	0		II
Tarent	61.2	SW 2	01	25	/ 0	0	10	-	5	0		II
Venedig	58.0	N 3	11	21	— 0	0	0	9	8	0		II
Rom	62.2	SE 3	12	23	/ +0.5	2	20	7	7	0	10	
Malta												
Madrid												
La Coruña	64.-	ENE 1	heiter	19								
Mahon												
Malaga	62.-	NE 1	½ bed.	-								
Horta												
Funchal												

STATION	MORGEN Luftdruck	Wind	Wetter	Temperat.	Luftdruck Charakter u. Änder.	W	Bahnwin. in km	Wolken	Rel. Feuchtigkeit	Niederschlag	Minimum	Seegang
Rochefort												
Bayonne	765.9	W 7	11	17	\ -		20	10		0		IV
Bordeaux	64.8	Stille	11	16	/ 0		20	10		0	18	
Clermont												
Dijon	62.-	-	01	13	\ -0.5		10	4		0	9	
Calais	59.6	WNW 7	11	13	\ -1.0		20	7		0		V
Brest	60.0	NW 1	01	14	\ -0.5		20	4		0	14	
Paris	62.2	WSW 3	11	11	\ -0.5		20	10		0	9	
Perpignan	63.2	NW 1	01	20	/ +0.5		50	0		0	17	
Rennes	65.1	WSW 2	11	12	\ -0.5		20	9		0	8	
Straßburg	62.1	W 2	01	11	\ -0.5		20	4		0	7	
Toulouse	64.8	W 1	11	16	/ +1.0		20	9		0	13	
Tours	66.1	NW 2	01	11	\ -0.5		2	2		0	9	
Ajaccio	60.5	Stille	01	20	/ +1.0		50	2		0	-	
Le Havre	62.2	W 7	11	15	\ -0.5		10	9		0	-	
Marignane	61.2	NW 5	-	12	/ +0.5		50	-		0	-	
Nancy	62.7	WSW 2	11	9	\ 0	-	10	7		0	8	
Lerwick	51.0	NW 4	34	9	/ +1.0	5	20	10	8	3	-	
Renfrew	58.3	WNW 3	02	9	/ +1.0	0	50	2	9	1		
Cranwell	57.0	W 5	11	12	\ -1.0	5	50	10	8	0.1		
Scilly	63.-	WNW 5	05	12	\ -1.0	1	50	4	8	0		V
Wick	54.2	NNW 3	15	9	/ +1.0	0	50	7	8	4	-	III
Malinhead	61.4	SW 6	09	12	/ +1.0	5	50	4	7	3	-	V
Tynemouth	55.0	NW 3	00	10	/ +1.0	2	20	3	7	0	-	IV
Pembroke	62.5	WNW 5	11	13	— 0	0	50	9	7	0	-	V
Roches Point	65.1	NW 2	01	10	\ -1.0	0	50	4	8	0	-	
Croydon	59.8	NW 3	50	13	\ -1.6	7	20	9	7	0	-	
Aberdeen	54.6	NW 4	40	8	/ +1.0	6	50	4	8	3	-	
Valentia	66.1	NW 4	11	14	\ -0.5	1	50	8	7	0	-	
Plymouth	62.2	WNW 4	01	13	\ -0.5	0	50	1	8	0	-	
Guernsey	63.2	W 4	11	14	\ -0.5		50	8	7	0	-	
Stornoway	58.7	N 5	06	9	/ +1.5	6	20	4	6	5	-	
Holyhead	62.2	NNW 5	08	11	/ 0	2	10	10	0	1	-	
Donaghadee	60.6	NW 4	13	11	/ +1.0	1	50	6	8	1	-	
Yarmouth	56.8	W 4	51	13	\ -1.5	2	10	10	9	0.2	-	
Blacksod	63.1	W 4	11	12	/ +0.5	1	50	10	8	-	-	
Calshot	60.4	W 4	12	13	\ -1.5	0	20	7	8	0	-	
Thorshavn	57.3	NNW 5	10	6	/ +2.0	5	50	9	0	1	-	
Seydisfjord	68.0	N 1	11	3	/ +1.0	1		4				
Acureyri	68.6	N 2	11	3	\ -1.0	1		9				
Isafjord	70.1	Stille	12	2	— 0	2		10				
Reykjavik	69.5	SE 1	02	1	/ +0.5	0	50	1	6	-	-	
Vestmannö	66.5	N 7	01	4	+0.5	0		1				
Alexandrovsk	41.2	SSW 4	½ bed.	10	-						2	
Archangelsk	45.6	SE 2	¼ "	8	+0.8							
Ust-Zylma	50.7	SE 2	Regen	13	+0.6						5	
Matochkin-Sharr												
Dickson												
Petersburg	41.1	S 3	bed.	9	— 0						0	
Tscherdyn												
Moskau	44.4	S 2	Regen	12	\ -2.4						14	
Kasan	54.2	SE 2	bed.	14	— 0						1	
Kiew	50.1	W 3	¼ bed.	11	/ +1.6						10	
Ufa	52.4	SSW 4	Regen	13	/ +0.2						0	
Saratow												
Orenburg	50.8	NE 2	bed.	15	\ -0.-						2	
Odessa	52.2	WSW 4	heiter	18	/ +0.1						0	
Sewastopol												
Astrachan	60.9	W 1	¼ bed.	15	/ +2.-						4	
Emba	56.6	Stille	bed.	20	— 0						10	
Batum												
Baku	62.0	N 5	"	23	/ +1.0						0	
Tobolsk	56.9	ESE 2	"	14	\ -0.6						0	
Omsk												
Tashkent	56.8	NE 1	heiter	19	/ +0.7						0	
V. Imbatskoe												
Tomsk												
Irkutsk	54.1	SSW 1	bed.	12	/ +0.6						10	
Jakutsk												
Wladivostok	63.0	NNE 4	-	21	/ +0.0						0	
Tanger	62.-	Stille	heiter	18								
Agadir												
Bou Denib												
Oran												
Algier												
Setif												
Tunis												
Aleppo												
Beyruth												

NORD-AMERIKA 2 UHR NACHTS

	Luftdr.	Wind		Luftdr.	Wind		Luftdr.	Wind		Luftdr.	Wind		Luftdr.	Wind
St. Johns	761	E 3	La Paz	751	W 4	Bermuda	765	Stille	Duluth	758	NE 1	Tatoosh	765	NE 4
Sydney	56	NE 2	Edmonton	56	NW 1	Key West	62	E 2	Huron	58	N 1	San Francisco	61	W 3
Father Point	60	W 1	Nantucket	62	SW 3	Little Rock	61	S 4	Salt Lake City	61	NE 1	San Diego	61	NW 3
Parry Sound	60	W 1	Washington	62	S 1	Nashville	62	NW 7	Helena	61	SW	Forth Worth	61	E 1
White River	-	-	Hatteras	63	S 3	Cleveland	61	S 4	Denver	62	SW 3	El Paso	59	E 4
Winnipeg	55	SE 1	Charleston	63	S 1	Chicago	58	SW 5	Roseburg	58	N 1	Belle Isle		

STATION	GESTERN NACHMITTAG Luftdruck	Wind	Wetter	Temperat.	W	Sichtweite in km	GESTERN ABEND Luftdruck	Wind	Wetter	Temperat.	W	Sichtweite in km	Niederschlag	Maximum vom Tage
Wien														
Zürich	660	W 2	11				665	NW 2	0	17	1	30	0.3	21
Bern	646	W 4	11	29	1	20	655	N 1	51	18	1	22	0	22
Genf	649	WNW 2	21	24	1	30	648	SE 1	00	12	1	25	0	25
Lugano	650	ESE 1	00	27	0	—	653	W 1	00	22	0	20	0	26
Helder	661	WNW 6	11	15	6	20	662	W 6	11	15	1	20	1	16
Vlissingen	658	W 4	12	16	1	20	659	NW 3	12	16	1	10	0	16
Utrecht	657	WNW 4	01	17	6	30	658	WNW 2	12	14	1	10	0.2	17
Kopenhagen	651	WNW 6	13	13	5	40	651	WNW 5	11	12	5	20	3	14
Skagen	648	W 6	12	15	1	40	648	W 6	00	12	0	15	2	16
Hanstholm	649	NW 6	30	13	5	—	648	NW 7	30	12	5	10	0.2	14
Blavandshuk	653	NW 6	24	14	5	30	652	NW 7	30	12	5	20	2	14
Hammershus	650	W 1	01	13	0	50	649	NW 2	30	12	0	10	2	14
Abisko	597	NNE 1	11	8	6	50	598	NW 5	13	5	6	50	10	8
Haparanda	615	SSE 1	00	15	6	50	614	NW 1	01	11	1	50	1	16
Skenseie	624	NE 1	30	16	6	50								
Oestersund	624	NW 1	01	12	1	50	625	W 1	30	6	5	50	1	13
Hernösand	637	S 2	01	13	2	50	638	SSW 1	01	9	6	50	0.3	15
Särna	627	WNW 6	00	8	1	40	626	WNW 6	00	12	1	50	—	9
Karlstad	650	W 3	01	16	1	—	649	W 3	12	14	1	50	0	17
Stockholm	646	W 2	02	17	1	20	646	W 2	00	15	1	20	0	15
Jonköping	648	WNW 3	01	16	0	30	649	WNW 3	01	12	0	50	0	16
Wisby	649	W 4	30	14	1	50	649	WSW 3	00	13	1	20	1	15
Kalmar	648	W 5	01	16	1	—	647	W 5	01	13	0	1	1	16
Gällivare	633	SE 1	10	10	2	10	634	SE 1	12	8	5	10	0	13
Karlshamm														
Bjuröklubb							630	S 3	01	11	4		0	11
Quade Hook														
Spitzbergen	562	ENE 3	10	7	1	50	561	NNE 3	01	5	1	50	0	
Ingö	640	NE 4	11	10	2	30	637	NE 3	13	9	5	50	dt	12
Valdersund	630	NNE 3	10	11	1	50	629	NNE 3	40	11	1	40	1	14
Kiun	652	NW 3	34	11	6	10	650	NW 5	30	11	5	20	2	14
Lister	648	NW 7	12	11	5	50	649	NW 6	13	10	5	20	1	12
Bären-Insel	649	E 1	15	3	2	10	649	ENE 4	27	4	4	0.2	0	14
Andâmes	650	NE 5	40	10	6	20	650	NE 5	10	10	6	50	—	—
Röst	634	N 6	11	11	1	20								
Jan Mayen							655	N 6	32	2	5	10	1	11
Färder	642	WNW 6	12	16	0	50	641	WNW 6	00	15	5	10	0	14
Vardö	649	ESE 3	40	11	5	50	649	ESE 3	40	10	5	50	1	12
Brönnö	638	N 2	10	11	1	50	636	NW 3	12	11	1	50	0	—
Utsire	650	WNW 7	30	11	6	50	649	WNW 6	30	10	5	50	2	12
Dombas	639	W 2	04	7	6	20	641	WNW 1	41	3	0	2	0	—
Helsingfors	609	SW 3	30	15	5	40								
Vasa	577	W 2	00	13	0	30	578	SSE 1	12	10	1	50	—	15
Kuopio	598	SW 5	54	9	5	20	582	S 2	10	7	1	1	0	15
Dorpat	605	SW 3	10	13	—		602	SW 2	16	9				
Riga	655	S 6	11	16	3	50	644	W 5	11	11	6	2	2	16
Warschau	636	WNW 2	11	12										
Lemberg														
Pinsk							624	W 1	11	14	2	2	—	—
Wilna							617	SW 1	12	11	5	10	4	17
Krakau	646	SW 3	11	22	6	20								
Posen	649	WNW 4	11	15	6	10	650	N 2	11	12	5	10	1	26
Prag	638	W 5	24	16	1	50	640	NW 3	01	14	1	50	10	19
Eger							642	WNW 3	01	11	6	50	10	17
Preßburg	638	W 9	10	15	5	50	639	NW 1	11	12	5	10	3	25
Kaschau	625	SW 3	30	14	6	50	624	W 1	11	13	0	20	6	21
Olmütz	637	W 3	30	16	6	50								
Budapest	617	W 3	bed.	20										
Belgrad	594	SW 4	00	30	0	—								
Serajewo														
Agram	627	SW 4	01	17	0	40								
Sofia														
Athen														
Korfu														

STATION	GESTERN NACHMITTAG Luftdruck	Wind	Wetter	Temperat.	W	Sichtweite in km	GESTERN ABEND Luftdruck	Wind	Wetter	Temperat.	W	Sichtweite in km	Niederschlag	Maximum vom Tage
Turin														
Genua														
Livorno														
Ancona							643	SW 5	60	20	—	—	0	28
Maddalena														
Messina							630	WNW 3	40	24	—	—	0	28
Tarent														
Venedig							579	Stille	00	25	—	—	0	28
Rom							622	SW 2	02	20	0	30	0	28
Malta														
Madrid	634	NNE 1	0 — Nebel	30										
La Coruña	647	ENE 4	0 — Nebel	22			652	NE 1	1/2 — Nebel	21				
Mahon							630	ENE 2	1/2 —	25				
Malaga														
Horta														
Rochefort														
Bayonne														
Bordeaux							662	WNW 1	01	21	—	—	0	28
Clermont							661	NNW 2	11	18	—	—	0	28
Dijon							652	NW 1	01	18	—	—	0	28
Calais	649	W 4	01	19	—	50	649	W 4	01	19	—	50	0	24
Brest	648	N 3	01	17	—	50	648	N 3	01	17	—	50	0	24
Paris	640	WNW 3	01	16	—	50	640	WNW 3	01	16	—	50	0	24
Perpignan	636	NE 2	01	26	—	50	636	NE 2	01	26	—	50	0	28
Rennes	657	NW 3	11	16	—	50	657	NNW 3	01	15	—	50	0	24
Straßburg	649	WNW 2	01	18	—	50	649	WNW 2	—	15	—	50	0	24
Toulouse	646	NE 3	00	23	—	20	645	NNW 2	01	22	—	20	0	28
Tours	657	WNW 3	11	17	—	50	656	NW 2	01	18	—	50	0	24
Ajaccio	631	W 3	01	24	—	20	631	SW 1	—	23	—	30	0	28
Le Havre	650	N 4	11	16	—	50	650	NW 4	01	15	—	50	0	24
Marignane	643	NW 4	01	27	—	50	640	WNW 6	01	24	—	50	0	28
Nancy	655	NW 2	01	15	—	40								
Lerwick	624	NW 6	bed.	8			625	NW 4	12	9	2	24	01	12
Renfrew							626	W 4	60	12	6	24	05	6
Cranwell	640	WNW 3	11	16	2	50	642	WNW 4	55	12	6	24	06	9
Scilly	647	NNW 3	11	17	1	24	645	NW 3	00	16	0	50	0	12
Wick	658	NW 2	30	9	5	50	660	WNW 1	02	9	6	50	2	8
Malinhead	630	WNW 3	55	13	1	24	631	W 2	11	13	2	24	1	12
Tynemouth	646	W 3	01	14	0	24	645	W 3	13	14	2	24	01	12
Pembroke	647	W 4	12	14	0	50	646	WNW 4	11	15	2	50	0	12
Roches Point	653	WNW 2	11	15	2	50	652	NW 3	10	15	2	50	0	12
Croydon	650	W 3	12	16	2	50	649	WNW 2	11	15	2	50	0	12
Aberdeen	627	W 4	11	13	1	50	628	W 2	01	12	6	50	1	8
Valentia	703	W 4	11	14	1	50	704	W 2	11	16	1	50	0	12
Plymouth	683	NNW 4	01	17	0	50	678	NW 3	10	15	2	50	0	12
Guernsey	656	NE 3	00	15	0	50	657	WNW 3	01	19	0	50	0	12
Stornoway	654	W 8	55	12	5	20	654	W 3	80	8	5	24	4	12
Holyhead	658	W 5	11	14	1	20	657	WNW 5	30	12	5	24	8	12
Donaghadee	639	SW 3	12	14	0	50	640	NW 3	12	14	5	24	02	12
Yarmouth	648	WNW 3	12	16	1	24	—	W 3	10	16	2	30	0	12
Blacksod	665	W 6	11	14	1	24	663	W 6	11	14	1	30	0	12
Calshot	657	NW 2	11	17	0	50	656	WNW 4	01	15	0	50	0	12
Thorshavn	634	WNW 6	01	10	1	24	630	NW 5	11	8	1	24	0	8
Seydisfjord	656	NW 5	80	6	2	20	660	NNW —	—	—	2	24	8	8
Acureyri	663	N 6	21	5	1	20	663	N 3	11	5	5	20	0	8
Isafjord	651	NNW 6	11	4	1	20	647	NNW 6	11	4	1	20	2	8
Reykjavik	649	NNE 4	01	7	0	50	649	N 4	01	8	0	50	0	8
Vestmannö	647	N 6	05	7	3	50	646	N 5	26	8	3	50	0	8
Kem							606	SW 4	1/4 bed.	3				
Archangelsk							642	SW 2	2/3 —	14				
Petersburg							624	S 3	1/2 —	11				
Moskau							570	SW 2	3/4 —	12				
Kiew							635	SW 4	—	16				
Odessa							589	S 4	klar	15				
Lissabon							698	W 2	—	18				

SCHIFFSMELDUNGEN

Datum	Zeit	Breite	Länge v. Gr.	Luftdruck	Wind	Wetter	Temper. Luft	Temper. Wasser	W	Sichtweite in km	Wolken (in Zehntel)	Seegang	Dünung aus
2. Sept	7p	54.6 N	27.3 W	710	W 4	11	12	12	1	60	10	2	NW
"	7p	48.8 N	18.3 W	762	N 8	17	7	7			9	4	N
"	7p	48.8 N	18.3 W	01	N 8	7.5	1	7			9	4	N
"	7p	50.3 N	22.8 W	68	WNW 5	00	14	13	0	80	1	5	W
"	7p	47.5 N	24.9 W	70	SW 4	00	13	—	0	10	4	4	0
"	7p	46.2 N	22.8 W	70	SW 3	40	19	17	0	20	8	5	SE
"	2p	48.6 N	29.0 W	71	E 1	05	21	18	0	1	—	0	NW
"	7p	46.7 N	38.1 W	69	SSE 3	12	21	21	—	80	8	5	SW
"	7p	47.7 N	46.3 W	72	ENE 2	40	19	18	1	50	9	5	E
"	2p	47.1 N	36.4 W	71	SE 1	12	21	21	—	50	6	4	0
"	8a	46.9 N	34.8 W	71	E 2	00	19	19	2	80	4	4	SW
"	2p	46.3 N	26.9 W	69	WNW 4	00	14	12	1	50	2	3	W

Datum	Zeit	Breite	Länge v. Gr.	Luftdruck	Wind	Wetter	Temper. Luft	Temper. Wasser	W	Sichtweite in km	Wolken (in Zehntel)	Seegang	Dünung aus
3. Sept	8a	58.4 N	18.8 W	67	NNW 6	00	11	13	1	40	8	5	NW
"	2a	56.2 N	18.3 W	67	NNW 4	60	12	13	1	20	10	4	NW
"	2a	42.8 N	14.0 W	70	NW 3	16	18	17	6	50	6	5	W
"	2a	40.2 N	40.6 W	68	ESE 3	12	20	20	1	50	5	5	W
"	2a	48.4 N	32.1 W	71	E 2	15	18	18	—	6	8	5	W
"	5a	48.6 N	15.5 W	67	W 3	40	19	17	6	24	9	5	W
"	8a	55.2 N	33.3 W	70	S 2	22	12	11	2	24	10	4	W
"	8a	63.8 N	28.3 W	67	SW 5	16	13	12	6	18	10	5	W

WETTERBERICHT
DER
DEUTSCHEN SEEWARTE

JAHRGANG 50, Nr. 247 VERLAGSORT HAMBURG Freitag d. 11. September 1925

Mitteleuropäische Zeit — **Luftdruck reduziert auf 0° Temperatur, Meeresspiegel und Schwere in 45° Breite** — **Temperatur** in Celsius-Graden — **Windstärke** nach Beaufortskala (12 = Orkan) — **Wetter:** 00 bis 09 wolkenlos bis halb bedeckt; 10 bis 19 halb bis ganz bedeckt; 20 bis 29 Dunst oder Nebel; 30 bis 39 Schauer; 40 bis 49 Rieselregen; 50 bis 59 sonstiger Regen; 60 bis 69 Schnee; 70 bis 79 Graupel oder Regen und Schnee gemischt; 80 bis 89 Hagel; 90 bis 99 Gewitter — **Witterungsverlauf seit der letzten Beobachtung:** 0 = wolkenlos bis halb bedeckt, 1 = wolkig, 2 = anhaltend ganz bedeckt, 3 = **Dunst oder Nebel,** 4 = dichter Nebel, 5 = Schauer, 6 = Regen oder Rieselregen, 7 = Schnee, 8 = Graupeln oder Hagel, 9 = Gewitter — **Relative Feuchtigkeit:** 0 = 95 bis 100 %, 9 = 90 bis 94 %, 8 = 80 bis 89 %, 7 = 70 bis 79 %, 6 = 60 bis 69 %, 5 = 50 bis 59 %, 4 = 40 bis 49 %, 3 = 30 bis 39 %, 2 = 20 bis 29 %, 1 = 10 bis 19 %

GESTERN NACHMITTAG 2 UHR

DEUTSCHE STATIONEN	Uhrzeit	Luftdruck	Wind	Wetter	Temperat.	Luftdruck Charakter. u. Änder.	W	Sichtweite in km	Wolken (in Zehntel)	Rel. Feucht.	Seegang	Wolkenhöhe
Borkum	2	750.7	NW 8	11	14	↘ +2.5	2	20	10 7	7		S
Helgoland	2	–	WNW 8	–	–	–	–	–	–	–	VH	–
Cuxhaven	2	48.2	NW 7	11	13	↘ −1.0	S	50	7	7		S
Bremen	2	47.9	W 7	16	13	↘ −1.0	S	20	9	8		3
Hamburg	2	46.0	WNW 5	11	13	↘ −2.0	S	4	9	9		6
Warnemünde	2											
Swinemünde	2	47.2	WSW 5	11	13	↘ −1.5	2	4	10	8		4
Rügenwaldermünde	2											
Königsberg	2	49.2	WSW 4	11	12	↘ −1.0	2	10	10	8		4
Memel	2	48.9	SW 7	11	15	↘ −2.5	1	10	9	9		4
Aachen	2	47.5	SW 5	16	14	↙ +1.0	5	20	10	7		6
Dresden	2¼	57.1	W 5	50	12	↘ −1.0	6	10	10	9		3
Berlin	2											
Swinemünde	2											
Hannover	2	51.7	WSW 7	16	12	↘ −2.0	6	10	10	8		3
Magdeburg	2	52.1	WSW 4	51	13	↘ −1.5	6	20	10	7		4
Dresden	2											
Aachen	2⁰⁰	55.1	WSW 5	55	11	↘ −1.0	2	20	10 7	7		4
Berlin	2	51.4	WSW 3	41	12	↘ −1.5	6	4	10	8		5
Grünberg in Schles.	2											
Breslau	2	55.0	WSW 4	12	15	↘ −1.0	1	20	9 6	6		5
Frankfurt a. M.	2	57.5	WSW 6	11	14	↘ −1.0	1	10	9	7		4
Karlsruhe	2											
Friedrichshafen	2											
Bamberg	2											
München	2	67.0	SW 3	11	10	↘ −2.5	1	50	7 3	5		6
Kahler Asten 852	2⁰⁰	–	SW 7	23	7	– 0	5	10	10	8		0
Feldberg (Baden) 950	2¹⁵	6										
Feldberg im Taunus 801	2	6										
Brocken 1142	2³⁰	6										
Fichtelberg 1213	2	651.8	WSW 7	22	4	↘ −1.0	6	4	10	0		0
Schneekoppe 1605	2	5										
Feldberg i. Schwarzw. 1497	2	5										
Zugspitze 2964	2¹⁴	5										
Säntis 2500	2	562.5	WSW 7	01	5	↘ −1.0	0	10	2 1	7		6
Sonnblick 3106	2	7										

Seehöhe in Metern

GESTERN ABEND 7 UHR

Uhrzeit	Luftdruck	Wind	Wetter	Temperat.	Luftdruck Charakter. u. Änder.	W	Sichtweite in km	Wolken (in Zehntel)	Rel. Feucht.	Niederschlag	Maximum	Seegang	Wolkenhöhe
7	752.3	NW 6	35	14	+ 0.5	5	10	9	8	1	–	VH	6
7		NW 6	Regen									VH	
7	50.4	WNW 4	10	11	+ 0.5	5	50	7	8	8	15		6
7	52.5	W 3	12	12	+ 1.0	5	20	7 5	7	2	14		6
7	50.0	W 5	03	11	+ 1.0	8	50	4 2	8	3	14		6
8	49.4	W 3	01	9	+ 1.0	5	–	2	9	11	14		6
8	46.4	NW 7	35	11	– 0.5	6	2	10 6	8	20	–	VH	6
7	46.0	WNW 5	10	11	+ 1.5	5	20	7 2	7	0.1	14		6
7	49.0	SSW 6	Regen	12	– 2.1	–	–	–	–	–	13	VH	–
7	49.0	SSW 4	11	12	– 1.5	6	10	9	8	0.1	15		6
7	46.5	SW 6	11	13	– 2.0	5	4	10	7	1	15		6
7	45.5	SW 6	54	13	– 2.0	6	4	10	8	10		VH	6
7	58.3	W 4	16	9	+ 0.5	6	20	9 2	9	5	14		6
7	54.7	NW 1	11	12	+ 1.0	5	0.2	7	8	6	15		6
7	53.4	W 4	13	12	+ 1.5	5	50	5 4	7	4	13		6
7	52.5	WSW 3	00	12	+ 1.0	5	50	3 2	8	0.4	13		6
7													
7⁰⁵	53.4	WSW 7	55	11	– 0.5	6	50	10 4	9	4	13		6
7	50.3	SW 5	10	12	0	5	4	6 5	8	3	14		6
7	53.1	NW 5	51	11	– 1.0	6	10	10	9	3	16		6
7	54.0	WSW 3	16	11	– 0.5	6	10	10 5	9	0.1	18		6
7	57.7	W 1	55	12	+ 0.5	6	10	10 6	7	5	15		6
7	57.2	WSW 3	12	16	– 1.0	5	50	9	5	6	18		6
7	58.1	W 2	11	16	– 0	1	20	8 6	6	0	19		6
8¹²	58.4	SW 1	55	10	+ 1.0	6	20	10	8	1	14		6
7	56.1	NW 3	11	14	+ 0.5	1	20	9 8	9	2	20		6
7	–	NW 5	15	5	– 0	6	20	9 8	9	13	7		6
7	6												
7	6												
7	65.4	NW 6	29	3	+ 0.5	5	0.05	Nebel	0	10	4		6
7	51.0	WSW 9	50	4	– 0	6	0.05	10	0	2	5		6
9⁰⁰	6												
7	5												
9⁰⁰	524.8	NNW 4	27	–1	– 0.5	4	0.05	10	0	0	3		6
7	56.1	W 7	27	2	– 0.5	4	0.05	Nebel	0	0	5		6
7	5												

Luftdruck der Bergstationen nicht auf Schwere und Meeresspiegel reduziert

KÜSTENSTATIONEN UND FEUERSCHIFFE

NACHMITTAG UND ABEND DES VORTAGES

	2p:	NNW 6-8, bedeckt, Regen, See VI
	7p:	WNW 6-8, " , gen. Sicht, " V
	2p:	755.2 W 4, wetter SS, T 13°, Sicht 10 km, See IV
	7p:	747.2 NW 4, " 16, T 10°, " 50, " , " I
	2p:	NW 5, bedeckt, Regen, See IV
	7p:	W 8, Schneeböen, bedeckt, See VI
	2p:	
	7p:	
	2p:	755.0 NW 2, Wetter 40, T 14°, Sicht 50 km, See I
	7p:	751.5 SW 7, " 40, T 11°, " 20, " , " VI
	2p:	750.2 SE 9, Wetter 11, T 14°, W-T 17°, 7 cm
	7p:	751.0 NW 9, " 11, T 14°, W-T 15°, 8 cm
	2p:	NW 7, böig, See VI
	7p:	NW 8, " , " VI
	2p:	
	7p:	W 9, orkanartige Böen, bed., Sicht 5-10 m
	6p:	761.8 NW 9, Wetter 15, T 10°, See 9

HEUTE MORGEN

	8a:	NW 6-8, wolkig, See VI
	11a:	
	8a:	750.7 NW 6, wetter 10, T 10°, Sicht 50 km, See II
	11a:	751.2 NW 6, " 10, T 12°, " 50, " , " IV
	8a:	W 5, wolkig, See V
	11a:	
	8a:	NW 7, Regenböen, See III - IV
	11a:	
	8a:	753.2 SW 5, wetter 40, T 11°, Sicht 20 km, See IV
	11a:	755.5 SW 4, " 50, T 14°, " 50, " , " III
	8a:	
	11a:	
	8a:	NW 7, wolkig, See VI
	11a:	
	8a:	WNW 6, wolkig, Barnhelm südlich, See VI
	11a:	
	11a:	754.4 NW 9, Wetter 20, T 12

HEUTE MORGEN 8 UHR

DEUTSCHE STATIONEN	Uhrzeit	Luftdruck	Wind	Wetter	Temperat.	Luftdruck Charakter. u. Änder.	W	Sichtweite in km	Wolken (in Zehntel)	Rel. Feucht.	Niederschlag	Minimum	Seegang	Wolkenhöhe
Borkum	8	745.5	NW 8	01	12	+ 1.0	0	20	6 4	9	47	–	VH	7
Wilhelmshaven	8	54.0	W 2	11	10	– 0	5	20	7	9	8	9		6
Helgoland	8	57.4	NW 7	Regen	11								VH	
Altenwalde	8	52.6	WNW 3	20	11	+ 0.5	5	20	7 2	8	4	9		6
Bremen	8	55.0	W 4	00	10	+ 0.5	5	20	4	9	1	9		6
Hamburg	8	53.1	WSW 5	16	9	+ 0.5	5	20	9 6	9	19	9		6
Groß-Borstel	8		SW 3	35	–		5	4	10		17	8		6
Kiel	8	52.6	SW 2	11	10	+ 0.5	6	–	6 5	9	4	9		6
Warnemünde	8	49.7	NW 5	35	10	+ 1.0	3	2	10 9	9	8	–	VH	6
Swinemünde	8	49.5	W 5	11	11	+ 1.5	5	10	9 8	9	2	8		6
Rügenwaldermünde	8	47.3	WSW 6	Regen	13	+ 1.0	–	–	–	8	14	10	V	–
Danzig	8	47.8	WSW 5	10	11	+ 2.0	5	10	7 6	8	3	9		6
Königsberg	8	45.5	WSW 6	35	10	+ 1.5	5	4	9 8	9	5	9		6
Memel	8	40.3	WSW 6	10	12	+ 1.0	5	20	10	7	12	–	VIII	6
Aachen	8	60.4	W 1	50	8	0	0	20	10	9	4	7		6
Lömungen	8	58.0	W 1	01	8	+ 1.0	5	0.5	4	9	1	8		6
Hannover	8	56.5	WSW 5	11	11	+ 1.0	–	10	6	7	0	9		6
Magdeburg	8	55.6	W 4	11	14	– 0	1	50	7 6	8	–	–		6
Dresden	8													
Berlin	8⁰⁰	56.4	W 6	11	10	+ 1.0	6	50	9 6	7	0.5	8		6
Grünberg i. Schles.	8	53.0	WSW 4	12	11	+ 1.0	1	4	10	7	0	10		6
Breslau	8	56.4	WSW 4	11	12	+ 1.5	6	20	10 3	8	1	4		6
Frankfurt a. M.	8	55.1	W 4	11	11	+ 0.5	6	20	9 3	9	0.1	4		6
Karlsruhe	8	61.6	SW 4	01	9	+ 0.5	0	4	4 3	8	0	8		6
Friedrichshafen	7⁵⁰	61.2	SW 2	11	9	+ 0.5	5	10	6	9	4	7		6
Bamberg	8	62.5	NW 1	11	11	+ 1.0	1	20	6 4	8	3	10		6
München	8	60.3	W 2	12	9	+ 0.5	1	50	9	9	1	6		6
Kahler Asten 852	8	61.6	W 2	11	8	+ 1.0	2	10	10	9	2	7		6
Feldberg (Baden) 950	8	–	SW 5	27	4	– 2	4	0.05	Nebel	0	2	4		6
Feldberg im Taunus 801	8	57.0	W 4	25	4	+ 1.0	4	0.5	10	0	7	9		6
Brocken 1142	8	58.5	NW 3	27	4	+ 0.5	4	0.2	Nebel	0	0	4		6
Fichtelberg 1213	8	56.4	W 6	27	2	– 0	5	0.05	"	0	4	2		6
Schneekoppe 1603	7⁵⁰	53.0	WSW 5	27	2	+ 0.5	4	0.05	Nebel	0	7	1		6
Feldberg i. Schwarzw. 1493	7⁵⁰	6												
Zugspitze 2964	7¹⁴	53.6	NW 3	25	2	+ 0.5	3	0.05	Nebel	0	0	2		6
Säntis 2500	7¹⁴	52.8	NW 5	61	–6	– 0	7	0.05	10	0	8	6		6
Sonnblick 3106	8	56.8	WSW 3	61	–3	+ 0.5	7	0.2	10	0	14	4		6
	8	5												

Seehöhe in Metern

Luftdruck der Bergstationen nicht auf Schwere und Meeresspiegel reduziert

Nachdruck und Verwertung für öffentliche Vorhersage verboten!

Freitag, 4. September 1925

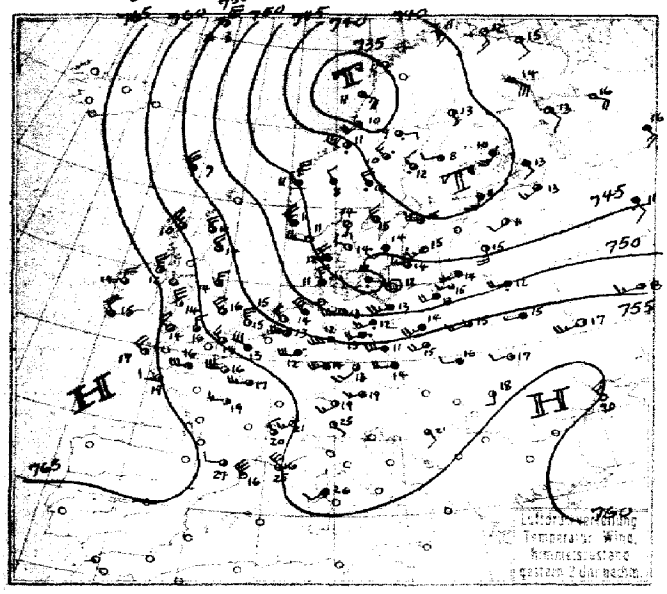

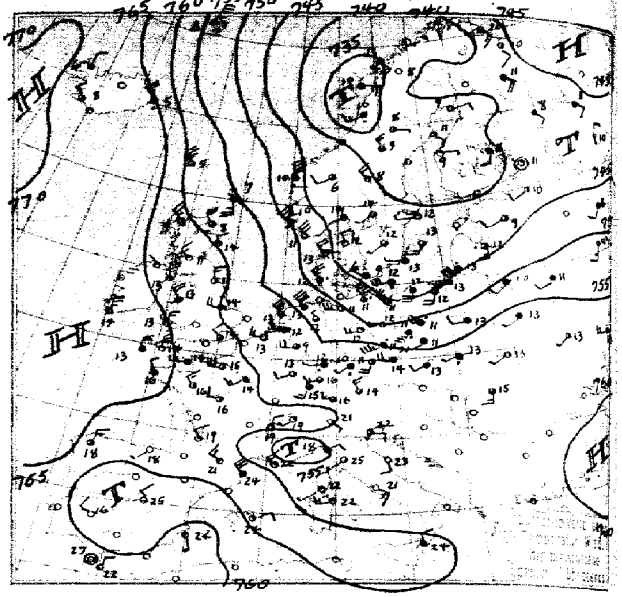

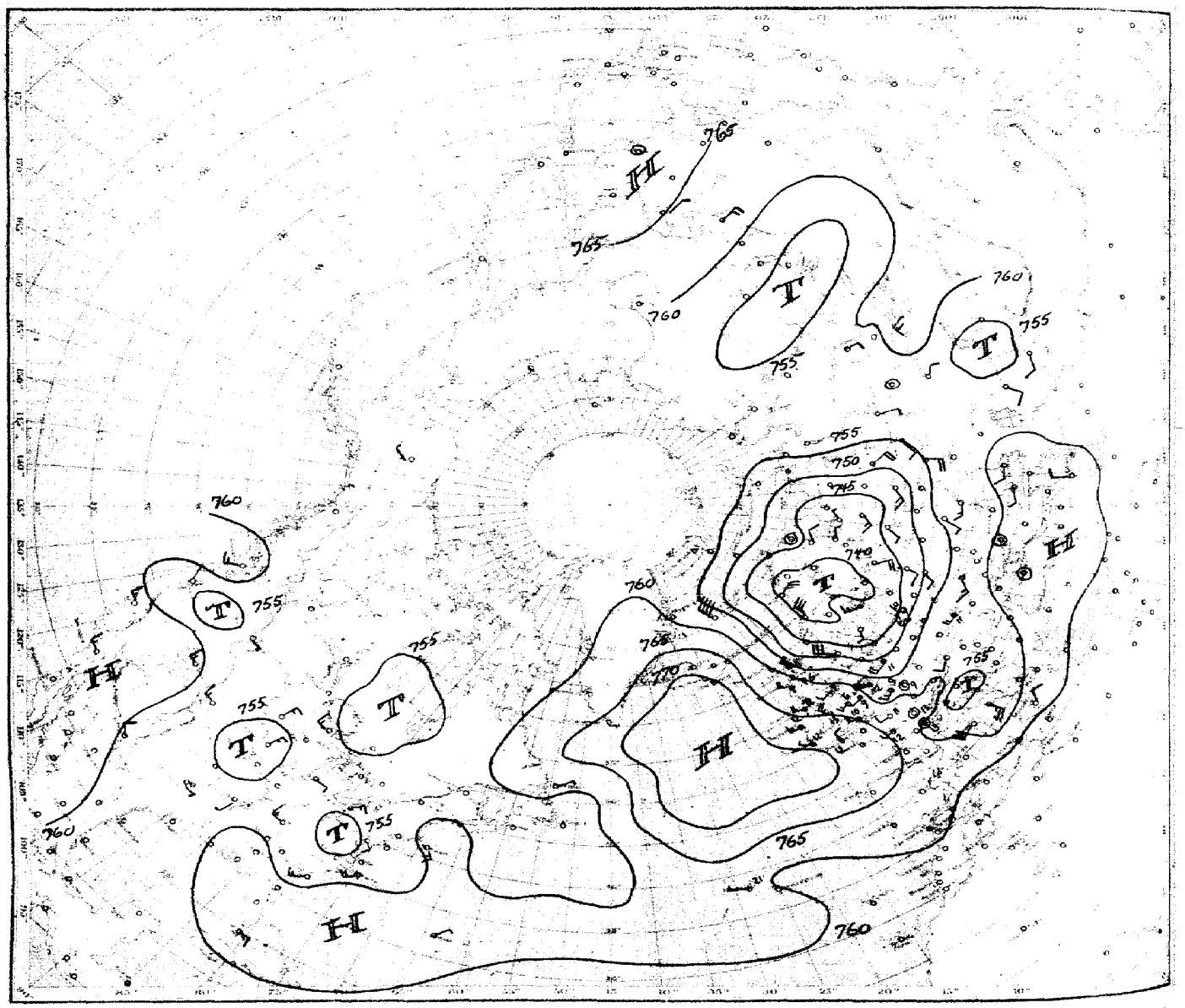

Luftdruck, Temperatur, Wind, Himmelszustand der nördlichen Halbkugel

vom ... Freitag, den 4. Sept. 25 ... morgens.

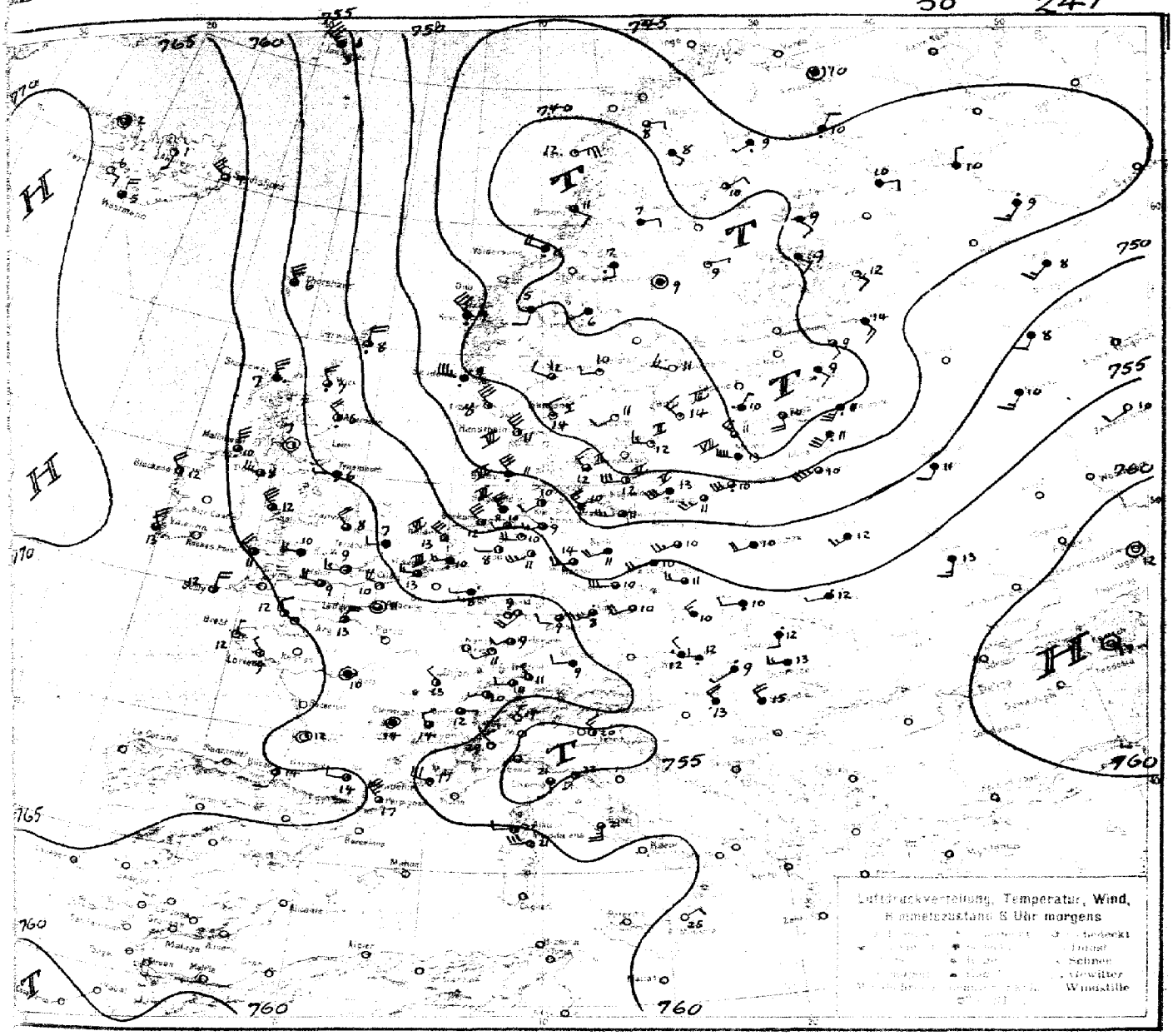

EINE ÜBERSICHT 8 Uhr morgens. Freitag, 4. September 1925

Der Kern der mittelnorwegischen Zyklone zeigt wenig Bewegung, dagegen hat ein Ausläufer in südöstlicher Richtung an Raum gewonnen. Die Zyklone selbst hat sich etwas aufgefüllt. Die kalten polaren Luftmassen, die an ihrer Rückseite südwärts fliessen, haben über ganz England Druckanstieg bewirkt, wodurch das Hochdruckgebiet weiter ostwärts ausgedehnt wurde. Primärer Druckanstieg ist nur über Nordskandinavien erkennbar. Unser Wetter wird unter dem Einfluß von Ausläufern unbeständig bleiben.

Kr.

ICHTEN AN DER DEUTSCHEN KÜSTE für Sonnabend, 5. September 1925

STSEE Frische bis starke, böige nordwestliche Winde, wolkig, Regenschauer, kühl.

Frische bis starke, böige westliche Winde, wolkig, Regenschauer, kühl.

Wie mitt. Ostsee.

Gestern 9.10 pm. Borkumriff bis Warnemünde: Gefahr noch nicht vorüber. Signal NW Sturm hängen lassen.
" (W. Königsberg): Signal NW Sturm ändern in Signal SW Sturm rechtdrehend.

Blanckenese Hartung & Co., Hamburg

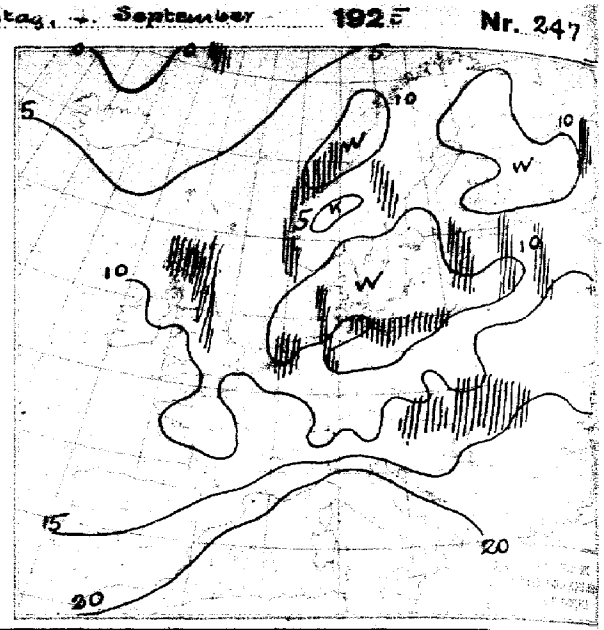

NACH AUFZEICHNUNGEN DER REGISTRIERAPPARATE ZU HAMBURG SEIT GESTERN 8 UHR MORGENS (M. E. Z.)

STUNDE		9	10	11	12m	1	2	3	4	5	6	7	8	9	10	11	12n	1	2	3	4	5	6	7	8
Thermograph		12.3	12.4	12.5	12.6	13.6	12.9	13.1	12.8	10.9	10.0	10.8	10.6	10.4	10.6	10.6	9.8	10.3	10.0	9.8	9.8	9.8	9.4	9.8	9.2
Barograph		46.8	46.9	45.6	44.9	44.1	44.1	45.1	45.7	46.2	46.6	46.6	47.0	47.2	47.6	47.8	48.0	48.3	48.3	48.6	48.9	49.1	49.3	49.5	49.6
Anemograph	Richtung	WSW	WSW	WSW	WSW	WSW	WSW	W	NW	NW	NW	WNW	W	W	W	W	NW	W	WSW	NW	WSW	WSW	W	WNW	WNW
	m.p.S.	10.0	10.0	10.0	10.0	12.0	11.5	12.0	14.0	12.0	12.0	8.0	9.0	8.5	9.0	6.0	5.5	6.5	8.5	8.5	8.0	6.5	7.5	7.0	6.5
Regenmesser		-	0.12	-	-	-	0.96	-	-	0.56	1.02	-	-	-	-	1.32	6.56	3.18	0.42	3.36	1.92	1.04	0.78	1.62	1.32
Sonnenscheindauer in Min.		-	-	-	-	-	20	45	55	20	10										—	-	-	-	5

AUFSTIEGE

STATION Wind in m./S.	Seehöhe	Zeit	Boden	200	500	1000	1500	2000	2500	3000	3500	4000	4500	5000	Bemerkungen
							v. 3.	Sept.	1925						Sichtw. bis Klem.
Padua	-	7p	~	E_7SE	WNW 2										
Turin	-	7p	~	~	E 3	SE_7E 2	S_7W 1								
Mailand	-	7p	~	~	WNW 2	SW 6	SW_7								
Messina	-	7p		NNE 2	NNE 3	NE_7N 3									
Rom	-	7p	~	~	SW_7 3	~	SW 3	~	~	S_7W 5					
Friedrichshf.	400m	8p	~		700				2400						
			W_7N 6		W_7N 12	W 9	WNW 11	WNW 17	W_7S 16			wolkig			" " 20 "
							Heute Morgen								
Friedrichshf.	400m	7a	11.6° 77% NNW 5	~	~	6.0° 72% NW_7W 7	3.0° 88% W_7N 6	-0.8° 96% W 8	-4.6° 80% W 9	-5.6° 58% W 10					" " 20 "
Prag	256m	8a	WNW 7	SW_7W 7	W_7N 16	NW_7NNW	NW 13								" " 50 "
Olmütz	-	8a	NW 5	NW 13	NW 16	NW_7W 13	WNW 10	WNW 10				sk-cu; a-cu			
Bremen	-	7a	W 7	W_7S 8	500 W_7N 15	500 WNW 18									" " 50 "
Frankfurt	-	7a	~	SW 6	W 7	500 WNW 12									
Dresden	-	6a	WNW 6	WNW 6	W 13	900 W_7N 13	1300 W_7N 15	1600 W_7W 11							" " 50 "
Friedrichshf.	400m	6a	NNW 4	~	700 WNW 7	WNW 7	WNW 7				sk-cu	1600m			" " 20 "
Dessau	-	8a	W 9	W_7S 9	W_7N 11	500 WNW 17									" " 20 "
München	-	7a	W 2	~	600 W 6	800 W_7N 7	1800 NW W 8	1100 NW_7W 9				980m			" " 10 "
Helder	-	8a	NW 11	NW_7W 4	NW 11	NW 14									" " 20 "
De Bilt	-	8a	WNW 5	~	~	~	NNW 16	WNW 18	~	W_7N 18	cu, mA	@ mi,	Thr-cu		" " 20 "
Lerwick	-	8a	~	NW_7N 13	N_7W 17										
Cromwell	-	8a	~		NNW 18	NW 11	NW 14								
Calshot	-	8a	~	~	W_7N 8	WNW 8	NW 17								
Falmstowe	-	8a	~	~	NW 13	NW 12	NWNW 11								
Plymouth	-	8a	~	~	NW 11	NW 10									
Cardover	-	8a	~	~	NW 11	NW 3									
Lympne	-	8a	~	~	NW 11	NW 13									
Croydon	-	8a	~	NW_7W 12	NW 12	NW 14									
Calais	-	6a	~	NW 11	NW 11										
Lyon	-	6a	~	NW 2	N_7W 6										
Tour	-	6a	~	~	W_7N 4	NWW 6	NW 6								
Rennes	-	6a	~	~	NNW 7	NW 9	NW 12	NW 12							
Shotwick	-	8a		NWW 4	NE 6										

Freitag, 4. September 1925

STATION	MORGEN Luftdruck	Wind	Wetter	Temperat.	Luftdruck Charakter. u. Ander.	W	Sichtw. in km	Wolken (in Zehnteil)	Rel. Feuchtigkeit	Niederschlag	Minimum	Seegang
...sen	58.9	NW 1	Regen	12	— 4.2				9		12	—
...rich	62.8	W 4	11	10	+ 1.0	6	20	8	8	3	10	—
...rn	62.9	W 4	00	10	+ 0.5	5	4	9	9	2	10	—
...nf	62.3	E 1	11	12	+ 0.5	1	50	8	7	0	10	—
...gano	60.6	NNE 1	00	15	+ 1.0	0	20	Wolkenlücken	3	0	13	—
...dier	56.4	NW 6	14	13	— 0	6	20	8	6	3	—	VI
...lsingen	58.4	W 3	11	13	— 0.5	6	10	9	6	11	—	III
...richt	58.0	WSW 3	52	10	0	1	20	9	8	2	8	—
...penhagen	47.0	WNW 3	12	12	NW + 2.5	1	20	8	7	3	—	III
...agen	48.7	NW 2	01	14	+ 0.5	0	20	1	6	0	—	I
...ckholm	46.0	NW 6	09	11	+ 0.5	1	50	5	6	0	—	VI
...avandshuk	49.8	NW 6	30	11	+ 0.5	5	50	7	—	2	—	VI
...mmershus	46.3	W 6	01	12	+ 1.0	1	50	6	0	12	—	V
...isko	42.8	E 2	11	8	+ 1.0	1	50	9	8	0.4	6	—
...paranda	41.6	NE 2	11	10	+ 1.0	1	50	5	8	0	5	—
...nscle	39.3	E 2	11	7	+ 1.0	6	50	10	0	1	0	—
...tersund	39.8	S 2	52	7	— 0	6	10	10	9	5	6	—
...rnösand	39.1	Stille	11	7	+ 0.5	6	50	10	8	0	1	3
...rna	39.8	SW 1	11	9	0	2	50	10	8	0	2	—
...rlstad	42.5	W 2	01	10	+ 1.0	0	—	2	6	0	5	—
...kholm	41.0	WNW 3	01	11	— 0	0	20	Wolkenlücken	6	0	8	—
...köping	41.4	SW 2	01	11	+ 0.5	0	50	1	7	0.1	6	—
...isby	42.1	WNW 3	01	14	+ 1.0	1	50	Wolkenlücken	7	0	—	III
...lmar	43.6	W 3	00	12	+ 1.5	1	—	1	7	0	—	V
...llvare	42.1	SE 1	16	8	+ 0.5	2	10	10	8	2	4	—
...rishamn												—
...pröklubb												—
...ds Hook												—
...tzbergen												—
...ö												—
...ldersund	—	WNW 4	44	11	+ 1.0	6	20	10	9	11	—	IV
...n	46.3	NW 7	55	9	— 0.5	6	10	10	0	6	—	V
...ter	47.6	NW 6	13	8	+ 0.5	1	50	6	7	0	—	III
...ren-Insel	52.7	ESE 4	27	4	+ 2.5	4	0.2	Nebel	0	0.5	—	VII
...dänes												—
...el	38.8	ENE 5	01	12	+ 2.0	0	50	1	7	0	—	VI
...Mayen	54.0	NW 7	84	3	— 0.5	5	2	9	7	3	—	VI
...der	43.8	WNW 2	12	12	+ 1.0	0	50	8	—	0	—	III
...ndö												—
...önö	38.2	SE 2	16	11	+ 1.5	5	20	9	0	0.5	—	—
...ire	44.3	WNW 7	30	9	— 0	5	20	9	8	2	—	V
...mbas	40.8	SSW 2	10	5	— 0	1	50	10	7	0	5	—
...lsingfors												—
...n												—
...opio	40.9	SE 2	10	9	— 0							—
...rpal	39.8	SE 2	56	9	— 2.5	2			9			—
...a	39.6	S 4	92	10	— 1.0	6	20	9	9	12	9	—
...rschau	53.3	WSW 4	12	10	+ 1.0	2	10	10	7	0.5	9	—
...sberg	52.6	W 1	41	12	— 0	6	2	10	9	5	11	—
...sk	52.3	SW 3	11	12	— 0.5	2	2	10	7	0	9	—
...ina	48.5	SW 7	11	10	+ 0.5	1	20	9	6	4	10	—
...kau	56.6	W 2	40	10	+ 1.0	5	4	10	0	1	10	—
...au	53.0	WNW 5	11	16	+ 2.0	1	10	10	8	4	9	—
...g	57.7	WSW 4	10	10	+ 0.2	6	50	9	7	5	8	—
...or	59.0	WSW 3	40	8	+ 0.5	6	20	9	8	4	6	—
...Sburg	57.4	W 2	40	12	+ 0.5	6	40	10	8	2	12	—
...chau	55.4	S 2	51	12	— 0.6	6	2	10	6	17	11	—
...ritz	57.0	NW 3	11	10	+ 1.0	6	50	10	8	1	9	—
...dapest	57.2	SW 1	Regen	13	+ 0.1				9	—	13	—
...grad												—
...ajewo												—
...aun												—
...n												—
...en												—
...ta												—
...in	55.9	NW 2	00	20	+ 1.0	0	20	3	5	0	13	—
...ns												—
...erno	56.9	S 2	12	21	+ 0.5	1	20	7	7	2	—	—
...dalena												—
...lina	61.0	W 6	01	21	+ 1.0	1	10	3	9	0	—	VI
...ort	59.6	NE 2	01	25	+ 0.5	0	10	—	6	0	—	5
...Hg												—
	53.6	NW 8	02	20	+ 0.5	0	20	4	8	0	—	5
	58.2	S 6	12	21	— 0.5	0	20	7	7	0	17	—
...ad												—
...Coruña												—
...on												—
...ga												—
...a												—
...kal												—

STATION	MORGEN Luftdruck	Wind	Wetter	Temperat.	Luftdruck Charakter. u. Ander.	W	Sichtw. in km	Wolken (in Zehnteil)	Rel. Feuchtigkeit	Niederschlag	Minimum	Seegang
Rochefort												—
Bayonne	65.8	SSW 2	01	14	—		20	5	—	0	—	V
Bordeaux	64.9	Stille	01	12	0		—	1	—	0	9	—
Clermont	63.7	Stille	11	14	0		20	10	—	0	10	—
Dijon	62.9	NW 1	01	13	+ 0.5		—	5	—	0	10	—
Calais	61.2	WNW 4	01	10	— 0.8		20	5	—	0	—	V
Brest	64.4	N 1	01	12	0		20	2	—	0	10	—
Paris	6											—
Perpignan	63.1	NW 7	11	17	+ 1.0		50	7	—	0	16	—
Rennes	66	NNW 2	01	—	0		95	1	—	—	—	—
Straßburg	62.6	WSW 2	01	11	+ 0.8		50	2	—	2	6	—
Toulouse	65.2	W 2	11	19	+ 0.5		20	9	—	0	13	—
Tours	64.7	Stille		25	0		0.05	Nebel	—	0	10	—
Ajaccio	58.0	W 2	01	22	0		20	5	—	0	—	I
Le Havre	63.5	NNE 4	11	13	0		50	7	—	0.2	—	III
Marignane	59.6	WNW 0	01	17	0		50	2	—	0	16	—
Nancy												—
Lerwick	58.1	N 6	30	8	— 0.5	5	60	7	9	1	—	V
Renfrew	64.2	Stille	00	7	+ 1.0	5	50	9	8	2	7	—
Cranwell	61.1	NW 4	11	8	+ 1.0	2	20	9	8	0	6	—
Scilly	67.5	N 6	02	12	+ 1.0	0	80	5	8	0	—	III
Wick	65.5	NNW 3	30	7	— 0	5	50	7	0	2	—	III
Malinhead	66.0	NNW 6	30	10	+ 1.0	5	50	5	7	1	—	III
Tynemouth	62.8	W 1	68	12	0	6	10	10	9	2	—	V
Pembroke	65.6	WNW 4	10	11	— 0	2	60	8	7	0	—	V
Roches Point												—
Croydon	62.6	W 2	11	9	— 0.5	2	20	9	8	0	7	—
Aberdeen	59.1	NW 4	53	6	NW + 0.5	5	50	4	9	2	—	III
Valentia	66.0	NNW 4	11	16	+ 0.5	0	80	8	7	0	—	III
Plymouth												—
Guernsey	65.0	NNW 2	12	12	+ 0.5	0	50	6	7	0	—	III
Stornoway	62.6	NNW 5	Sw	7	+ 0.6	5	20	7	8	5	—	IV
Holyhead	63.0	NW 7	11	12	— 1.0	1	60	9	7	0	—	III
Donaghadee	63.0	WNW 5	10	8	+ 0.5	6	50	7	8	1	—	III
Yarmouth	60.0	W 2	11	7	— 0.5	6	10	10	9	0.5	—	III
Blacksod	64.8	NW 4	11	12	— 0	1	20	6	6	0	—	III
Calshot	63.5	WNW 4	11	9	— 1.0	1	60	9	7	0	—	III
Thorshavn	59.2	NNW 6	16	6	+ 1.0	5	20	8	0	1	—	—
Seydisfjord	66.2	SW 5	01	4	0	0	2	7	—	—	—	—
Acureyri	69.4	S 3	01	1	— 0	0	2	9	—	—	—	—
Isafjord	69.9	Stille	10	2	— 0	1	4	6	—	—	—	—
Reykjavik	68.9	ESE 2	11	2	—	—	—	—	6	0	—	—
Vestmannö	68.1	N 4	11	5	— 1.0	1	4	—	8	—	—	—
Alexandrovsk	42.0	Stille	bed.	9	+ 0.2					0		—
Archangelsk	44.9	NNE 2	Regen	10	— 0					0		—
Ust-Zylma												—
Matochkin-Sharr												—
Dickson												—
Petersburg	48.4	SSE 3	bed.	8	— 0.9					9		—
Tscherdyn	49.7	S 3	Regen	11	— 0.8					5		—
Moskau	54.3	SW 3	bed	10	—					—		—
Kasan												—
Kiew	56.6	SSW 3	bed.	13	— 0.8					0		—
Ufa	55.5	SSW 4	"	13	+ 0.2					1		—
Saratow												—
Orenburg	57.5	Stille	3/4 "	14	+ 0.5					0		—
Odessa												—
Sewastopol												—
Astrachan	62.2	W 1	Klar	16	+ 0.5					0		—
Emba												—
Batum												—
Baku	62.6	N 2	bed.	22	+ 0.8					0		—
Tobolsk	56.4	SSW 1	"	10	— 0					1		—
Omsk	56.4	Stille	"	15	— 0					0		—
Taschkent	56.0	W 1	3/4 "	20	+ 0.8					0		—
V. Imbatskoe												—
Tomsk	56.4	S 1	"	10	— 1.0					1		—
Irkutsk												—
Jakutsk												—
Wladivostok	69.0	Stille	"	19	— 0					1		—
Tanger	66	Stille	3/4 20	18								—
Agadir	57	SE	3/4 "	23								—
Bou Denib												—
Oran												—
Algier												—
Setif												—
Tunis												—
Aleppo												—
Beyruth												—

NORD-AMERIKA 2 UHR NACHTS

	Luftdr.	Wind		Luftdr.	Wind		Luftdr.	Wind		Luftdr.	Wind		Luftdr.	Wind
...ohns			La Paz			Bermuda	63 –	NE 1	Duluth	58 –	W 3	Tatoosh	61 –	SW 3
...ay			Edmonton			Key West	61 –	E 2	Huron	58 –	N 3	San Francisco	62 –	W 3
...Point			Nantucket	60 –	SE 3	Little Rock	59 –	S 1	Salt Lake City	61 –	W 3	San Diego	62 –	W 3
...Sound			Washington	55 –	SE 2	Nashville	59 –	W 3	Helena	57 –	E 1	Forth Worth	59 –	E 1
...River			Hatteras	58 –	SW 4	Cleveland	57 –	NE 3	Denver	58 –	W 3	El Paso	60 –	NW 2
...ngg			Charleston	57 –	SW 3	Chicago	58 –	E 1	Roseburg	58 –	NW 1	Belle Isle	63 –	NE 1

STATION	GESTERN NACHMITTAG						GESTERN ABEND							
	Luftdruck	Wind	Wetter	Temperat.	W	Sichtweite in km	Luftdruck	Wind	Wetter	Temperat.	W	Sichtweite in km	Niederschlag	Maximum oder Zeitpunkt
Wien							58.1	SSW 2	bed	15				58.2
Zürich	60.6	SW 3	11	13	1	250	60.6	W 2	12	16	1	20	0	21
Bern	60.9	W 2	02	15	0	20	61.0	W 1	12	16	1	10	3	15
Genf	61.0	WNW 3	01	21	0	50	61.0	SW 2	01	15	0	10	0	22
Lugano	60.0	SE 1	00	25	0	20	60.2	SE 1	02	21	0	20	0	28
Helder							58.0	NW 5	16	13	5	10	2	21
Vlissingen	57.9	W 5	16	13	5	10	58.3	WNW 3	02	15	0	20	2	III
Utrecht	-	NW 5	16	15	6	50	57.9	WNW 4	00	12	6	50	8	16
Kopenhagen	45.0	E	66	2	6	10	45.5	NW 3	87	15	6	20	15	IX
Skagen	42.0	WNW 2	01	14	1	20	45.2	NW 2	01	15	0	50	0	X
Hanstholm	42.8	NW 4	11	12	2	50	43.7	NW 5	00	15	1	50	0	X
Blavandshuk	46.2	WNW 5	33	11	6	20	46.1	NW 5	34	12	5	20	15	X
Hammershus	47.4	SSW 6	03	12	6	4	46.9	SW 7	35	12	5	50	35	XI
Abisko	56.8	ESE 3	13	9	5	250	56.7	ESE 3	01	8	1	250	0.2	II
Haparanda	58.5	SSE 1	11	13	1	250	58.4	ENE 2	01	9	1	250	0	IX
Stensele	56.4	E 2	30	15	1	20	56.1	E 3	11	8	2	250	2	IV
Oestersund	59.2	NW 3	35	10	5	20	59.3	NW 3	11	9	5	250	0.6	II
Hernösand	57.8	NW 2	60	12	5	250								
Särna	50.5	NW 3	37	10	1	50	48.0	SW 3	00	8	1	250	(6)	I
Karlstad	47.5	NW 3	02	15	1	0.2	47.2	SW 1	02	14	0	-	0	18
Stockholm	49.7	W 3	62	15	1	20	49.5	W 1	00	12	1	10	0	18
Jonköping	48.6	SW 5	11	16	5	50	48.0	SW 1	11	12	5	50	2	16
Wisby	47.8	W 3	01	15	1	250	47.8	W 3	12	13	0	250	0	IX
Kalmar	47.4	W 4	12	14	1	-	47.5	W 1	12	13	1	-	0	II
Gällivare	56.0	ESE 3	10	12	1	250	55.6	calme	01	8	1	250	(2)	IV
Karlshamn														
Björöklubb							58.4	ESE 2	01	11	7	250	0	(8)
Quade Hook														
Spitzbergen	60.1	NNE 4	6	2	2	250								
Ingö	46.8	SE 3	03	14	6	250								
Valdersund	48.3	NW 5	30	11	6	20								
Kinn	46.5	W 2	64	12	2	10	47.7	calme	53	10	0	4	5	V
Lister	49.5	WSW 4	11	15	5	50	49.1	NW 5	11	11	1	20	0	II
Bären-Insel	49.2	ESE 7	14	5	4	0								
Andänes	56.5	SSE 2	01	14	6	250	56.6	SSE 5	01	12	6	250	0	III
Röst	53.1	ESE 8	00	11	6	50	53.5	SE 5	11	10	6	250	0	V
Jan Mayen	47.5	W 7	15	4	5	1	50.4	ENE 8	71	2	5	1	4.9	II
Färder	42.1	SSW 1	02	14	1	250	46.7	SSW 2	01	14	5	250	0	I
Vardö	47.5	SE 2	00	12	0	50	47.8	E 3	00	10	0	250	0	IV
Brönno	50.4	NW 3	01	10	6	10	50.4	NW 3	38	10	6	14	0.1	-
Utsire	49.9	NW 6	16	11	5	250	49.5	NW 6	64	11	5	10	8	IV
Dombas	47.0	NW 2	12	8	2	10	47.0	NNW 2	10	8	2	50	(6)	-
Helsingfors	58.7	SSW 1	11	16	0	250								
Vasa	52.9	W 2	11	8	2	20			26	6	6	250	1	I
Kuopio	50.1	SW 3	50	16	6	10			16	8	1	4	0	12
Dorpat	47.2	SW 2	16	11			47.1	SW 2	16	9			6	14
Riga	46.5	S 5	11	15	1	50	46.1	S 5	01	12	1	20	0	12
Warschau	54.0	WSW 5	16	15	2	1	52.2	W 2	11	13	5	4	0	18
Lemberg	58.7	SSW 3	12	17	1	20	58.1	SW 1	11	13	1	1	0	17
Pinsk	55.2	W 1	11	15	2	4	55.1	WSW 1	11	13	2	2	0	-
Wilna	49.7	W 4	34	12		-	-	SW 3	11		2		1	23
Krakau	56.5	W 2	11	16	2	4	55.8	SW 1	00	15	0	0.2	0.3	17
Posen	53.6	SSW 5	11	14	2	10	53.6	SW 5	50	11	6	005	3	15
Prag	56.5	W 4	11	14	6	50	55.6	W 4	11	14	2	2	0.1	16
Eger	56.0	SW 3		15	6	20	56.3	SSW 4	11	11	6	20	2	15
Preßburg	55.6	S 2		16	1	0	57.1	Stille	01	15		20	0	0
Kaschau	59.6	W 2	02	18	1	20	59.3	S 3	12	15	1	10	0	19
Olmütz	57.5	SW 2	11	15	2	50	57.6	NW 2	11	13	6	50	0.1	16
Budapest														
Belgrad														
Serajewo														
Agram	58.4	SSE 2	16	21	1	250								
Sofia														
Athen														
Korfu														

STATION	GESTERN NACHMITTAG						GESTERN ABEND							
	Luftdruck	Wind	Wetter	Temperat.	W	Sichtweite in km	Luftdruck	Wind	Wetter		W	Sichtweite in km	Niederschlag	Maximum oder Zeitpunkt
Turin							58.1	SE 2	11					
Genua							-	ENE 2	11					
Livorno														
Ancona							-	S 2	02					
Maddalena							58.3	W 3	02					
Messina							60.7	WNW 2	01					
Tarent														
Venedig							59.4	E 2	12					
Rom							58.5	SE 3	00					
Malta														
Madrid							59	NW 2	klar					
La Coruña	60.5	NNE 4					60.5	W 3	½ bed.					
Mahon	60.5	E 2	01	24			61	ENE 2	¼ bed.					
Malaga														
Horta	64.3	SSW 2	00	20	1	20								
Rochefort														
Bayonne														
Bordeaux							62.9	WNW 2	01					
Clermont														
Dijon														
Calais	59.0	WNW 6	11	13		2.0								
Brest							63.5	NW 2						
Paris	61.2	W 5	11	17	-	2.0	61.4	SW 3	11					
Perpignan	61.9	NW 6	01	16		250	60.9	NW 6	11					
Rennes	64.0	W 2	11	16	-	20	63.2	NW 3	11					
Straßburg	59.7	WSW 2	11	19		0.05	59.0	SSW 3						
Toulouse	62.2	W 2	11	22		50	62.7	WNW 3	01					
Tours	63.9	W 3	11	16	-	20	63.0	W 2	01					
Ajaccio	58.8	SW 3	00	26		50	61.5	SW 1	01					
Le Havre	61.4	W 7	11	16	-	20	61.6	W 6						
Marignane	60.0	NW 4	01	25		250	58.3	NW 3	01					
Nancy	62.7	WSW 2	11	24		20	59.4	WSW 2	11					
Lerwick							55.6	NW 5	44					
Renfrew							61.1	NW 3	01					
Cranwell	59.1	WNW 5	11	16	1	50	60.6	WNW 3	11					
Scilly	65.6	NW 4	02	17	0	50	66.0	N 4	11					
Wick	58.2	WNW 4	13	10	6	50	58.7	WNW 6	30					
Malinhead	64.1	NNW 5	08	12	0	50								
Tynemouth	58.4	N 3	12	14	5	50	60.1	N 5	01					
Pembroke	63.2	NNW 4	10	14	5	50	64.1	NW 5	11					
Roches Point	65.6	N 5	01	16	0	50	66.7	NW 5	10					
Croydon	60.0	NW 3	10	14	2	50	60.6	W 2	30					
Aberdeen	58.2	NNW 5	15	11	5	50	58.6	NW 5	11					
Valentia	65.7	N 5	11	14	2	20	62.5	N 5	11					
Plymouth	-	-	0	17	0	50	67.7	N 5	01					
Guernsey	63.3	W 8	16	16	2	20	62.4	NW 6	11					
Stornoway	62.3	N 5	11	10	1	20	63.1	NW 5	11					
Holyhead	62.7	WNW 6	01	17	1	50	63.2	NW 7	12					
Donaghadee	62.8	WNW 5	01	16	0	50	63.6	WNW 4	12					
Yarmouth	58.5	N 5	02	16	1	50								
Blacksod	66.0	N 4	11	14	1	50								
Calshot														
Thorshavn	60.2	WNW 6	30	7	5	50	60.3	NW 6						
Seydisfjord							65.8	NW 5	30					
Acureyri														
Isafjord							69.8	N 2	11					
Reykjavik							68.4	NW 2	02					
Vestmannö														
Alexandrowsk	43.6	S 2	¼ bed.	15										
Kandalask	42.8	SE 6	¼ bed.	14										
Kem	42.1	SE 2	"	13										
Archangelsk	45.3	SE 4	½ bed.	16										
Petersburg	41.2	SW 3	½ bed.	13										
Schenkursk	46.5	S 3	bed.	16										
Jaransk	52.6	SSW 4	½ bed.	17										

SCHIFFSMELDUNGEN

Datum	Zeit	Breite	Länge v. Gr.	Luftdruck	Wind	Wetter	Temper. Luft	Temper. Wasser	W	Sichtweite in km	Wolken (in Zehntel)	Seegang	Dünung aus
3. 5.	7p	53.8	37.0 W	69	S 2	23	12	12	3	1	3 str.	88	SW
" "	7p	49.2	33.7 W	67	E 5	11	21	21	1	50	7 cu.	VII	E
" "	7p	58.9	03.6 E	52	NW 7	11	14	15	5	50	5 cu.	VII	NW
" "	2p	54.2	04.6 E	52	NW 8	10	14	14	-	50	7 cu.	VII	NW
" "	8a	44.9	37.5 W	67	ENE 4	01	21	21	2	50	6 cu.	II	NE
" "	2p	42.1	66.3 W	67									
" "	8a	48.7	45.2	62	W 5	00				250		88	NW

Datum	Zeit	Breite	Länge v. Gr.	Luftdruck	Wind	Wetter	Temper. Luft	Temper. Wasser	W	Sichtweite in km	Wolken (in Zehntel)	Seegang	Dünung aus
4. 5.	2a	52.9	40.3 W	63	S 3	23	11	12	3	1	10		
" "	7a	49.5	26.6 W	70	N 3	11	16	16	2	50	10		
" "	8a	47.7	29.0 W	68	E 3	11	17	18	5	20	6		

WETTERBERICHT
DER
DEUTSCHEN SEEWARTE

JAHRGANG 50, Nr. 248 — VERLAGSORT HAMBURG — Sonnabend, 5. September 1925

Mitteleuropäische Zeit — **Luftdruck reduziert auf 0° Temperatur, Meeresspiegel und Schwere in 45° Breite — Temperatur in Celsius-Graden — Windstärke** nach Beaufortskala (12 = Orkan) — **Wetter:** 00 bis 09 wolkenlos bis halb bedeckt; 10 bis 19 halb bis ganz bedeckt; 20 bis 29 Dunst oder Nebel; 30 bis 39 Schauer; 40 bis 49 Rieselregen; 50 bis 59 sonstiger Regen; 60 bis 69 Schnee; 70 bis 79 Graupel oder Regen und Schnee gemischt; 80 bis 89 Hagel; 90 bis 99 Gewitter — **W** = Witterungsverlauf seit der letzten Beobachtung: 0 = wolkenlos bis halb bedeckt, 1 = wolkig, 2 = anhaltend ganz bedeckt, 3 = Dunst oder Nebel, 4 = dichter Nebel, 5 = Schauer, 6 = Regen oder Rieselregen, 7 = Schnee, 8 = Graupeln oder Hagel, 9 = Gewitter — **Relative Feuchtigkeit:** 0 = 95 bis 100 %, 9 = 90 bis 94 %, 8 = 80 bis 89 %, 7 = 70 bis 79 %, 6 = 60 bis 69 %, 5 = 50 bis 59 %, 4 = 40 bis 49 %, 3 = 30 bis 39 %, 2 = 20 bis 29 %, 1 = 10 bis 19 %

GESTERN NACHMITTAG 2 UHR

DEUTSCHE STATIONEN	Uhrzeit	Luftdruck	Wind	Wetter	Temperat.	Luftdruck Charakter. u. Änder.	W	Sichtweite in km	Wolken (in Zehntel)	Rel. Feuchtigkeit	Seegang	Wolkenhöhe
Borkum	2	758.2	NW 6	11	12	0	2	20	10 cu — ni	8		3
Helgoland	2	—	NW 5	wolkig	—							
Altenwalde	2	52.8	WNW 3	30	13	0	5	50	10 s — cu — ni	8		5
Bremen	2											
Hamburg	2	53.4	W 4	16	10	0	5	20	10 Z cu — ni	8		4
Kiel	2	52.4	NW 3	11	12	0	5	—	7 s cu	7		5
Warnemünde	2											
Swinemünde	2	51.1	W 3	11	13	+0.5	5	20	8 cu	7		5
Rügenwaldermünde	2											
Danzig	2											
Königsberg	2	49.0	SW 3	38	12	+2.0	5	10	8 cu — ni	8		4
Memel	2	47.1	WNW 6	10	16	+1.5	1	20	6 cu — ni	6		—
Aachen	2¹⁴	57.6	W 6	11	12	−1.5	6	10	10 s cu	8		3
Swinemünde	2											
Hannover	2	56.4	WNW 5	12	11	0	5	20	6 cu — ni	6		3
Magdeburg	2	55.3	W 5	12	14	−1.0	2	50	10 4 a — Sch	6		5
Dresden	2											
Berlin	2²⁵	55.8	SW 5	30	12	0	5	50	8 s cu — ni	7		5
Grünberg in Schles.	2	53.9	SW 3	30	14	0	5	10	9 s — ni	6		5
Breslau	2											
Frankfurt a. M.	2	56.2	W 3	16	13	+0.5	5	20	5 a cu — ni	7		5
Karlsruhe	2	59.0	SW 3	11	13	−1.5	1	20	10 4 cu — ni	6		4
Friedrichshafen	2											
Bamberg	2											
München	2	60.3	WNW 2	11	10	−1.0	1	20	7 cu	4		6
Kahler Asten 852	2²⁰	—	SW 4	27	4	c	4	0.05	Nebel	0		0
Feldberg (Baden) 950	2¹⁸	6										
Feldberg im Taunus 801	2	6										
Brocken 1149	2¹⁸	6										
Fichtelberg 1213	2	6	53.4	WNW 5	10	3	—	0	1 4 6 3 cu — ni	0		0
Schneekoppe 1603	2	6										
Feldberg i. Schwarzw. 1497	2	5										
Zugspitze 2964	2¹⁸	5	28.9	NW 2	27	−3	—	0	4 0.05 10 — ni	0		0
Säntis 2500	2	5	60.7	— —	52	−1	0.5	5	0.05 10 SW	0		7
Sonnblick 3106	2	5										

Seehöhe in Metern

Luftdruck der Bergstationen nicht auf Schwere und Meeresspiegel reduziert

GESTERN ABEND 7 UHR

DEUTSCHE STATIONEN	Uhrzeit	Luftdruck	Wind	Wetter	Temperat.	Luftdruck Charakter. u. Änder.	W	Sichtweite in km	Wolken (in Zehntel)	Rel. Feuchtigkeit	Bedeckung	Maximum	Seegang	Wolkenhöhe
Borkum	7	754.7	NW 5	34	10	−0.5	5	10	9 cu — ni	8	2	—		6
Helgoland	7	—	NW 5	Regen	—									
Altenwalde	7	54.1	NW 3	16	10	+0.5	6	20	8 s — cu — ni	7	9	13		5
Bremen	7	54.7	W 2	00	10	0	1	50	3 — cu — ni	9	6	14		4
Hamburg	7	53.6	W 4	30	9	0	5	50	10 s cu — ni	8	4	12		5
Kiel	8	52.5	W 2	01	9	0	8	—	1 cu — ni	0	1	13		5
Warnemünde	8	54.7	W 3	11	11	0	1	20	7 7 cu — ni	7	9	—		5
Swinemünde	7	51.8	W 2	11	10	+0.5	5	50	7 s cu — ni	8	5	15		6
Rügenwaldermünde	7	50.2	W 6	bed.	13	+0.2	—	—	—	—	—	—		—
Danzig	7	52.2	SW 3	11	11	+1.0	5	20	6 s — ni	7	3	15		6
Königsberg	7	44.8	WNW 4	30	12	+0.5	5	10	9 s cu — ni	7	10	15		3
Memel	7	48.7	W 6	10	14	+0.5	4	20	10 7 cu — ni	7	0	—	Fö	6
Aachen	7	59.8	W 4	16	7	+1.0	9	20	7 cu — ni	6	7	12		3
Swinemünde	7	55.9	NW 1	11	9	+0.5	6	0.5	7 cu — ni	9	7	14		5
Hannover	7	55.3	WNW 3	11	7	0	6	10	10 s cu — ni	8	3	13		5
Magdeburg	7	54.7	W 3	61	10	−0.5	9	20	10 — ni	8	2	15		5
Dresden	7													
Berlin	7²⁰	54.4	SW 3	11	8	−0.5	6	50	6 — cu — ni	8	2	13		5
Grünberg i. Schles.	7	54.0	SW 2	11	10	0	5	10	10 — cu — ni	8	1	14		5
Breslau	7	53.6	SW 3	11	12	0	5	20	7 — cu — ni	6	1	15		7
Frankfurt a. M.	7	54.2	Stille	11	16	0	5	10	9 a — cu — ni	5	2	16		5
Karlsruhe	7	57.6	NW 3	16	10	+0.5	5	20	3 — cu — ni	7	0.2	15		5
Friedrichshafen	7	58.5	SW 2	52	12	0	5	20	9 — 8 — cu — ni	8	1	17		6
Bamberg	7	59.1	W 3	11	15	0	2	20	10 — cu — ni	5	0	17		6
München	7²⁰	58.7	SW 1	54	7	0	6	20	10 — cu — ni	9	2	14		6
Kahler Asten 852	7	59.0	WNW 1	16	11	−0.5	5	10	9 — a — cu — ni	6	0	16		6
Feldberg (Baden) 950	7	—												
Feldberg im Taunus 801	7	6												
Brocken 1149	7	6												
Fichtelberg 1213	7	6	54.0	W 5	61	−1	—	0.5	7 0.2 10 — ni	0	8	3		0
Schneekoppe 1603	7	6	52.7	WNW 5	20	2	—	0.5	5 1 10 — ni	0	1	5		0
Feldberg i. Schwarzw. 1497	7²⁰	6												
Zugspitze 2964	7	6												
Säntis 2500	7²⁰	5	28.6	NW 6	65	−4	—	0	7 0.05 10 — ni	0	0	−2		0
Sonnblick 3106	7	5	60.1	WNW 5	40	−2	—	0.5	0.05 10 SW	0	3	−1		
	7	5												

Seehöhe in Metern

Luftdruck der Bergstationen nicht auf Schwere und Meeresspiegel reduziert

KÜSTENSTATIONEN UND FEUERSCHIFFE

NACHMITTAG UND ABEND DES VORTAGES

Borkum	2p: NW 4–6 bedeckt gute Sicht See mäßig bewegt
Helgoland	7p: NW 3–5 Regenschauer " " "
Altenwalde	2p: 758.7 NW 6 WW 12 Temp. 11 S. etwas bewölkt 50 km See 2
Bremen	7p: 758.7 WNW 4 " 10 " 12 " 20 "
Hamburg	2p: NW 5 wolkig See V
Kiel	7p: " 5 " " V
Warnemünde	2p:
Swinemünde	7p:
Rügenwaldermünde	5p: 755.6 W 3 WW 50 Temp. 12 S. dicht w. 50 km See 2
Danzig	7p:
Königsberg	2p: 753.0 SW 7 WW 11 Temp. 12 10 v. cu
Memel	7p:
Aachen	2p: NW 5 wenig See V W–T 15 5
Swinemünde	7p: NW 6 böig " V W–T 12 4
Hannover	2p: WNW 5 See V häufig Regenböen Barometer steigend W 1 5 8
Magdeburg	7p: WNW 5 wolkig böig See unruhig Barometer steigend
Dresden	5p:

HEUTE MORGEN

Borkum	8a: NW 5–7 bed. Regen, See bewegt
Helgoland	11a:
Altenwalde	8a: 750.0 WNW 3 WW 16 Temp. 9 S. etwas bewölkt 50 km See 1
Bremen	11a:
Hamburg	8a: SW 5 bed. Regen, See V
Kiel	11a:
Warnemünde	8a: NW 8–9 unbeständiges Wetter, See IV
Swinemünde	11a:
Rügenwaldermünde	8a:
Danzig	11a:
Königsberg	8a: 758.1 NW 9 WW 11 Temp. 12 10 m See IV W–T 16
Memel	11a:
Aachen	8a: NW 7 bewölkt See 6 W–T 12 2
Swinemünde	11a:
Hannover	8a:
Magdeburg	11a:
Dresden	11a:

HEUTE MORGEN 8 UHR

DEUTSCHE STATIONEN	Uhrzeit	Luftdruck	Wind	Wetter	Temperat.	Luftdruck Charakter. u. Änder.	W	Sichtweite in km	Wolken (in Zehntel)	Rel. Feuchtigkeit	Bedeckung	Minimum	Seegang	Wolkenhöhe
Borkum	8	758.9	NW 3	30	12	−0.5	5	10	10 — ni	8	7	—		5
Wilhelmshaven	8	53.6	WNW 4	30	10	0	5	10	10 — ni	9	2	8		5
Helgoland	8	52.8	NW 6	bed.	11									
Altenwalde	8	51.1	WNW 4	55	11	0	6	2	8 — ni	9	18	7		3
Bremen	8	54.7	W 6	50	10	0	5	10	10 — cu — ni	9	3	8		4
Hamburg	8	52.2	WNW 7	55	10	0	6	10	10 — ni	9	10	7		4
Groß-Borstel	8	—	SW 3	55	10	—	6	4	10 — ni	9	17	7		3
Kiel	8	51.9	W 3	13	10	0	—	10	10 — ni	9	10	7		6
Warnemünde	8	51.2	SW 3	13	15	+1.0	6	10	10 — ni	0	4	2		6
Swinemünde	8													
Rügenwaldermünde	8	50.1	NW 5	bed.	9	0.8	—	—	—	8	11	8	IV	—
Danzig	8	52.3	SW 5	01	10	0	0	50	4 — cu — ni	7	0	8		5
Königsberg	8	51.5	WNW 4	11	8	0.5	5	10	9 — ni	8	0.4	7		4
Memel	8	49.1	SW 6	16	13	+0.5	5	20	9 cu — ni	7	5		VI	6
Aachen	8	51.6	SW 4	01	7	0	6	20	3 — ni	0	7	4		5
Swinemünde	8	50.7	SW 2	11	9	0.5	6	0.5	10 — ni	0	2	6		5
Hannover	8	50.9	WNW 6	11	9	0	6	10	10 — ni	8	1	7		3
Magdeburg	8	55.5	WNW 6	30	9	0	4	20	10 — ni	8	2	7		4
Dresden	8													
Berlin	8²⁰	53.3	WNW 6	11	8	0	6	50	7 — cu — ni	9	1	6		8
Grünberg i. Schles.	8	54.3	WNW 4	55	8	0	6	2	10 — ni	8	4	7		4
Breslau	8	52.3	W 5	30	8	+1.0	5	50	10 — ni	8	2	7		4
Frankfurt a. M.	8	52.7	SW 5	01	6	+1.0	6	4	1 — cu — ni	8	0	5		7
Karlsruhe	7²⁰	53.0	WNW 1	01	7	+0.5	5	20	wolkenlos	8	1	6		0
Friedrichshafen	8	54.6	W 1	02	7	+1.0	0	20	4 — cu — ni	9	3	5		4
Bamberg	8	54.9	SW 1	02	8	+1.0	1	50	4 — ni	8	0.1	4		8
München	8	54.1	SW 1	00	7	+1.0	1	20	1 — cu — ni	9	0.3	5		7
Kahler Asten 852	8	—												
Feldberg (Baden) 950	8	6												
Feldberg im Taunus 801	8	6												
Brocken 1149	8	6	55.9	W 8	61	0	—	0.5	7 0.2 10 — ni	0	5	−1		0
Fichtelberg 1213	8	6	53.5	WNW 8	27	−1	—	1.0	4 0.05 Nebel	0	4	—		0
Schneekoppe 1603	7²⁰	6												
Feldberg i. Schwarzw. 1497	8	6	56.0	W 5	01	−0	—	0.5	— 50 4 — ni	0	10	−1		1
Zugspitze 2964	7²⁰	6	34.5	NW 6	27	−8	—	0	7 0.05 10 — ni	0	9	−8		0
Säntis 2500	8	5	61.0	NW 7	05	−6	—	0	7 10 — ni — a — cu	0	3.6	−7		
Sonnblick 3106	8	5							—					

Seehöhe in Metern

Luftdruck der Bergstationen nicht auf Schwere und Meeresspiegel reduziert

Nachdruck und Verwertung für öffentliche Vorhersage verboten!

Sonnabend, d. 5. September 1925.

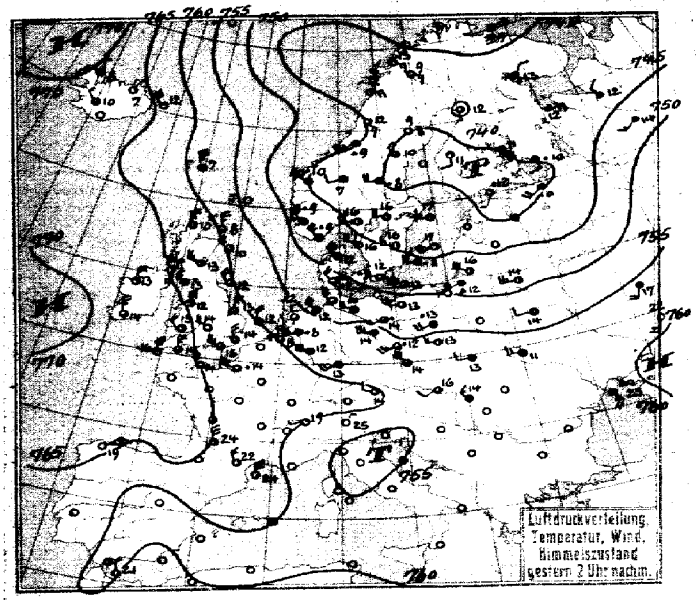

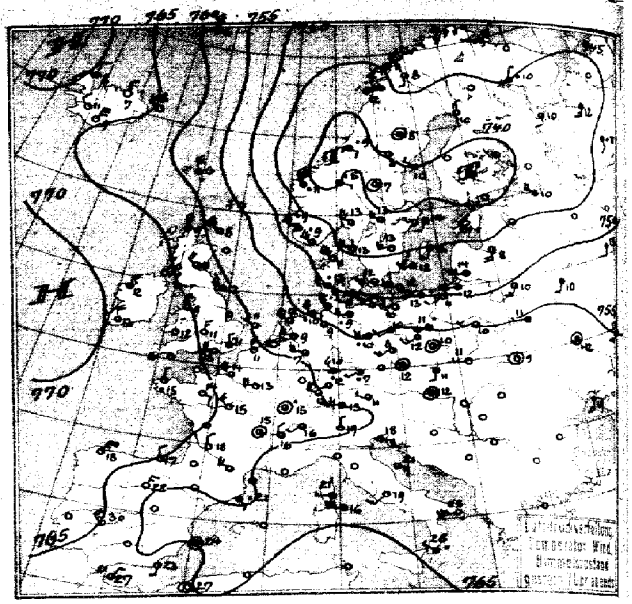

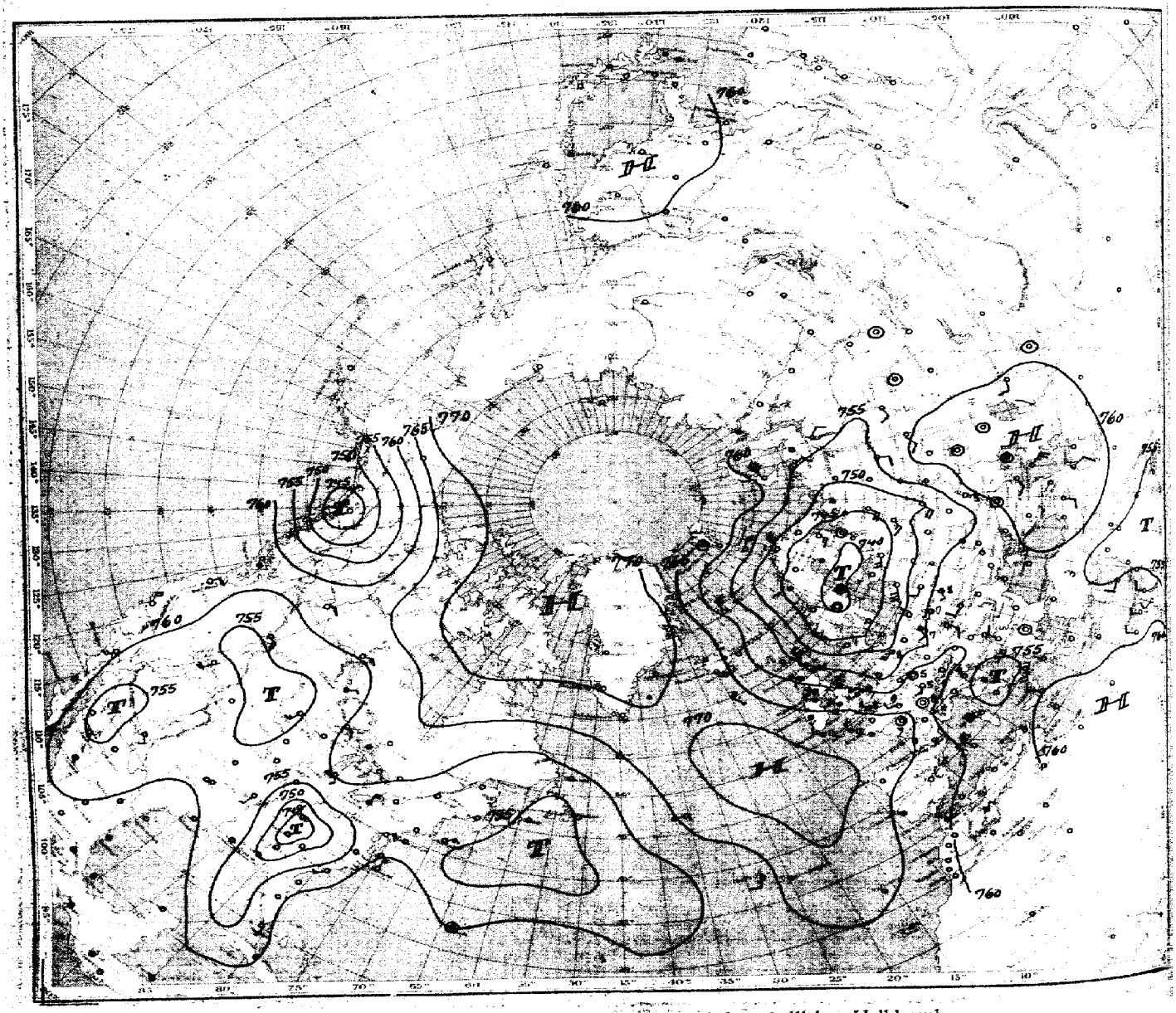

Luftdruck, Temperatur, Wind, Himmelszustand der nördlichen Halbkugel

vom Sonnabend, d. 5. Sept. 1925 morgens.

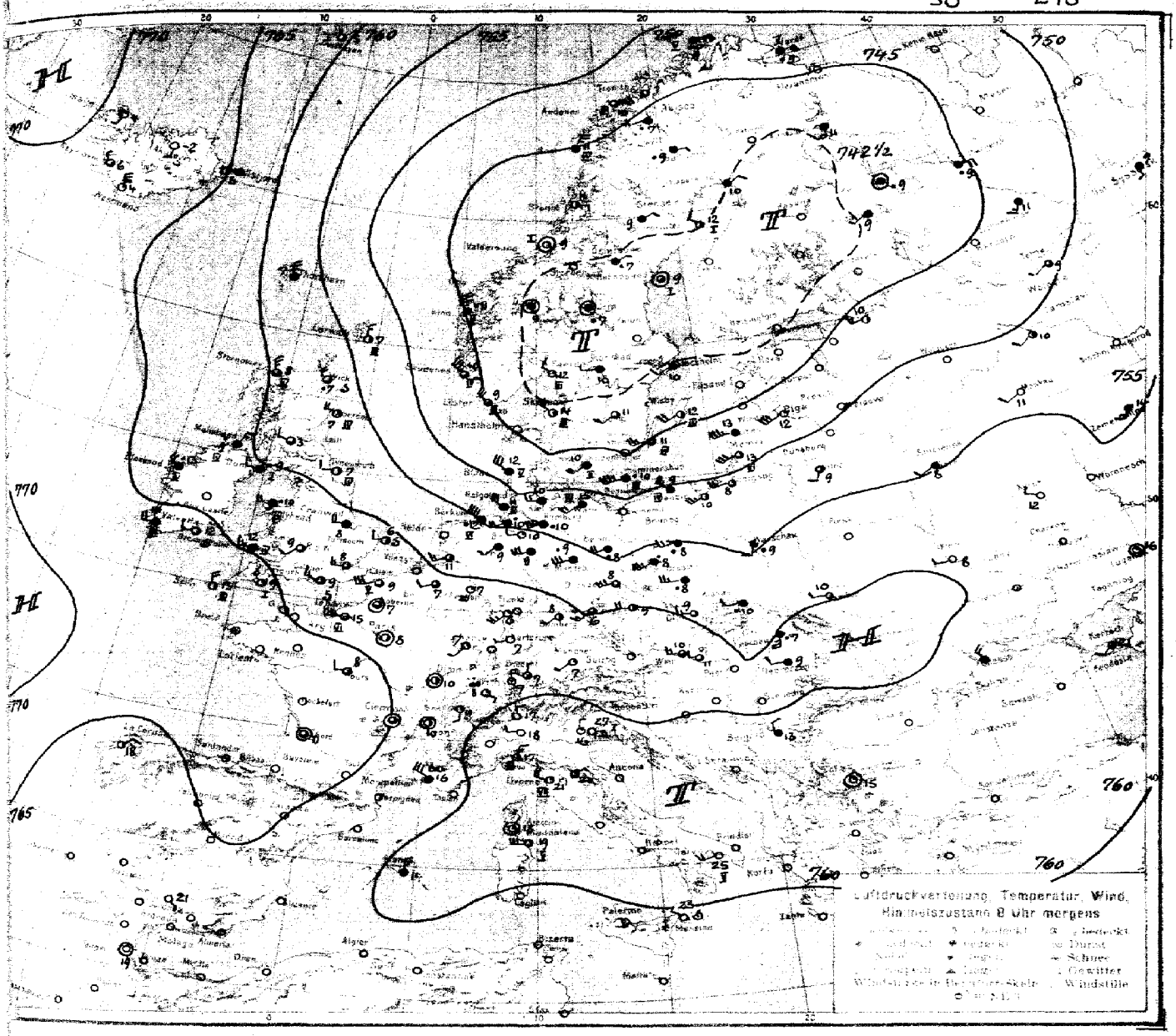

LDEMÄLDE ÜBERSICHT 8 Uhr morgens: Sonnabend, d. 5. September 1925.

Die Zyklone über Nordeuropa zeigt noch immer wenig Fortbewegung. Sie ist heute morgen von einem Gürtel ...tlich gleichmäßig kalter Luftmassen umgeben, die aus dem hohen Nordwesten über die Nordsee und Mitteleuropa vorgedrun... sind. Vom Westen stoßen wärmere Schichten zeitweise vor und führen zur Entwicklung starker Randwirbel, die bei stan... bis stürmischen westlichen bis nordwestlichen Winden heute morgen an der ganzen deutschen Küste verbreitete Regenschauer ... sich führten. Da die Antizyklone ihre Stütze in der Zufuhr kalter Luftmassen aus dem hohen Nordwesten zunächst ... gebüßt hat, erscheint ein Ostwärtswandern dieses Hochdruckgebiets wenig wahrscheinlich. Der unbeständige Witterungs... charakter wird daher zunächst noch fortdauern.

TTERAUSSICHTEN AN DER DEUTSCHEN KÜSTE für Sonntag, d. 6. September 1925.

RDSEE und OSTSEE Mäßige bis starke, vielfach böige Winde aus westlichen Richtungen, veränderlich, kühl, noch Regenschauer.

ere OSTSEE (W. Swinemünde:) Starke bis steife Winde zwischen Nordwest und West schwankend, wolkig, vorübergehend aufklarend, kühl.

OSTSEE (W. Königsberg:) Mäßige böige Westwinde, Fortdauer der unbeständigen Witterung, auch noch Regenschauer, kühl.

ahrwarnungen (W. Swinemünde:) Gestern nachm. 2 pm: Signal Weststurm ändern in: Signalball.
" " Heute morgen : Gefahr stürmischer Südwest- bis Nordwestwinde. Signalball ändern in: Signal Südweststurm rechtdrehend.
Gestern abend 9 pm. Warnemünde bis Borkumriff gewarnt: Gefahr Nordweststurm noch nicht vorüber. Signal hängen lassen.

...burg, Deutsche Seewarte Kapelle. Abt. III. Georgii Buchdruck: Hartung & Co., Hamburg

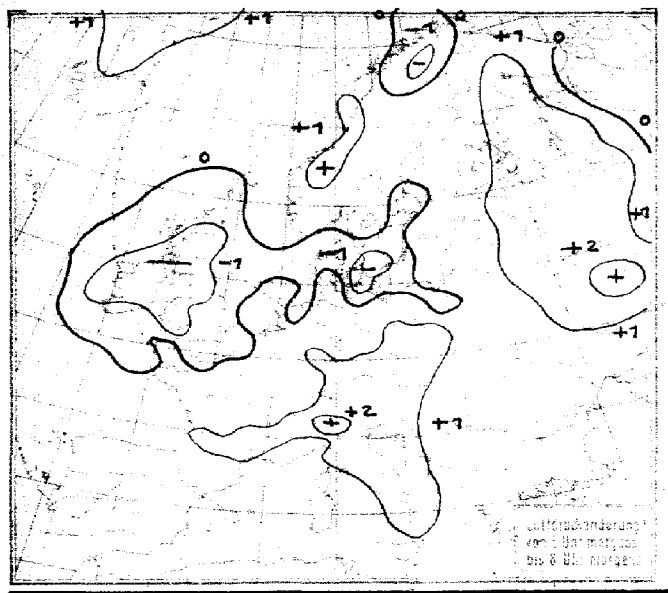

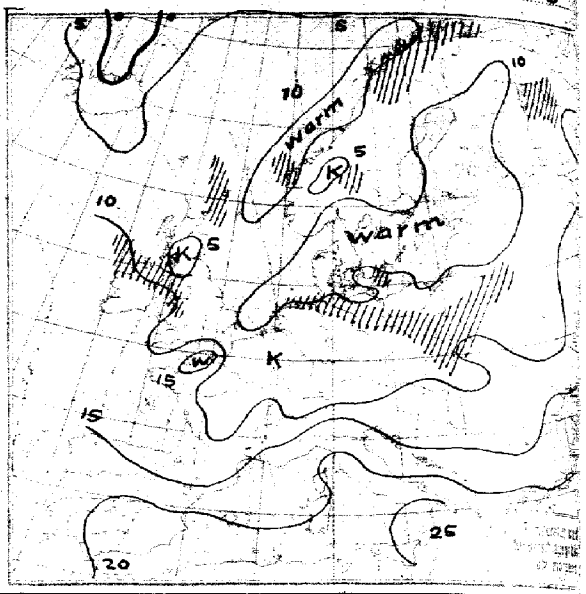

NACH AUFZEICHNUNGEN DER REGISTRIERAPPARATE ZU HAMBURG SEIT GESTERN 8 UHR MORGENS (M. E. Z.)

STUNDE		9	10	11	12m	1	2	3	4	5	6	7	8	9	10	11	12n	1	2	3	4	5	6	7	8
Thermograph		10.0	10.6	11.5	9.6	8.8	10.0	9.4	8.9	9.8	9.1	8.8	8.4	8.4	8.2	8.0	8.0	7.8	8.0	8.2	8.4	8.6	9.0	9.4	9.6
Barograph		49.5	49.7	49.7	49.8	50.1	49.8	49.7	49.7	49.9	50.2	50.5	50.6	50.6	50.6	50.4	50.1	49.8	49.6	49.1	48.7	48.7	48.4	48.5	48.4
Anemograph	Richtung	WSW	WSW	W	W	WSW	W	WSW	SW	WSW	W	WSW	WSW	WSW	W	W	WSW	WSW	WSW	WSW	WSW	WSW	WSW	WSW	WSW
	m. p. S.	8.0	9.0	6.5	6.5	11.2	7.5	6.8	6.2	7.0	5.8	5.8	6.2	6.2	7.0	6.7	6.8	8.5	8.5	9.2	9.8	10.0	10.5	12.2	12.5
Regenmesser		-	-	-	1.80	1.38	0.30	-	-	0.12	0.06	-	0.12	-	-	0.06	-	-	-	1.68	1.38	0.80	2.18	2.70	3.18
Sonnenscheindauer in Min.		35	30	20	-	-	-	-	-	-	-	-	-	-	-	-	-	-	-	-	-	-	-	-	-

AUFSTIEGE

STATION Wind in m./S.	Seehöhe	Zeit	Boden	200	500	1000	1500	2000	2500	3000	3500	4000	4500	5000	Bemerkungen
						Gestern nachm. u. abend.									Sichtw. bis Klm.
Felixstowe		2p	-	NW 7	NW 10	NW/NW 14	NW 17								
Holyhead		"	-	NW 16	NW 16	NW 17	NW 8								
Farnborough		"	-	NW/NW 11	NW 13	NW 10									
						Heute morgen.									
Prag	254 m	8a	W 7	SW/W 10	W 17	W/NW 14	NW/W 14	str. cu							" " 50 "
Olmütz		"	WS	NW/W 12	NW/WS	NW/W 16	NW/W 8	cu							" " 50 "
Helder		"	-	NW 3	NW/NW 12										
DeBilt	25 m	"	WSW 5	W 14	W 16	W/W 16	W/W 13	WNW 11	a cu						" " 20 "
Friedrichshafen	400 m	7a	-	-	400 9.3 87	3.8 30	-0.2 88	-3.7 85	-7.0 72	-8.6 32	3900 -- 32				
"	"	"	-	-	WSW 3	WS	W6	W7	W9	W13	W14				" " 20 "
Senehacs		8a	-	NW/W 10	NW 17	NW/W 13	NW 13								
Shotwick		"	-	-	NW 13	NW 17	NW 14								
Cromwell		"	-	-	NW 15	NW 15									
Felixstowe		"	-	-	NW 10	NW 10									
Andoser		"	-	-	NW/W 12	NW/W 13	NW/W 17								
Farnborough		"	-	-	NW/W 10	NW/W 11	NW 14								
Symtine		"	-	NW 13	NW 11	NW 13	NW 13								
Calshot		"	-	-	NW/W	NW	NW/W								

Sonnabend, den 5. September 1925

STATION	MORGEN Luftdruck	Wind	Wetter	Temperat.	Luftdruck Charakter u. Änder.	W	Niederschl. in mm	Wolken (in Zehnteln)	Rel. Feuchtigkeit	Bewölkung	Minimum	Seegang
Wien	761.2	W 3	½bed.	19	⟋+1.3					3	9	-
Zürich	64.1	N 1	02	7	⟋+0.5	6	10	1 acu	0	4	6	-
Bern	63.6	SE 1	20	8	✓ 0	5	1	3 acu, 8 str	3	2	7	-
Genf	63.5	S 2	00	11	⟋+0.5	0	10	7 str	7	0	9	-
Lugau	58.9	N 2	00	17	⟋+1.0	0	20	klar	3	0	10	-
Haldern											-	-
Flissingen											-	-
Utrecht	58.7	WSW 3	16	11	✓ 0	6	10	6 acu	7	3	7	-
Kopenhagen	46.8	SW 4	10	10	⟍-1.0	5	20	10 ni	7	1	-	II
Lagen	42.1	NW 4	01	14	L 0	5	20	5 acu, 5 cu	7	2	-	III
Hanstholm											-	-
Skagen											-	-
Skagerhavandshuk	43.3	NW 6	13	12	L 0	6	20	10 ci, 8 ni	-	4	-	V
Hammershus	46.2	WSW 7	35	10	⟍-1.5	5	10	10 ni	0	4	-	VI
Libau	44.9	WSW 1	50	7	⟍-0.5	6	50	10 cu, 8 str	8	2	6	-
Kasparanda	42.5	NE 2	12	10	⟋+0.5	1	50	10 cu, 8 str	8	0	7	-
Memmingen	43.2	NE 2	17	9	⟍- 0	2	50	10 str	8	0.3	6	-
Westersund	43.1	NE 1	50	7	⟍-0.5	6	20	10 ni	9	1	5	-
Härnösand	41.0	Stille	11	9	⟋+0.5	1	50	8 ni	8	1	-	I
Härnö	41.1	"	51	7	⟋+0.5	6	50	10 ni	9	0	-	-
Karlstad	41.4	W 1	15	10	⟍- 0	6	-	10 ni	8	8	3	-
Stockholm	42.7	SW 2	16	10	L-0.5	5	50	10 ni, 4 str	8	1	5	-
Jönköping	43.8	SW 2	11	11	⟍- 0	1	10	9 str	7	0	8	-
Visby	44.7	SW 4	12	12	⟍- 0	1	50	6 cu	6	0	-	IV
Kalmar	45.1	WSW 5	12	11	⟍-0.5	1	-	7 acu, 3 cu	7	0	-	IV
Skillvare	42.5	E 1	51	9	L-0.5	1	10	10 ni	9	11	6	-
Karlshamm											-	-
Kjurököbb	42.8	NW 2	01	12	⟋+0.5	1	50	4 cu	-	0	-	I
Quade Hook											-	-
Skjutbergen	62.7	Stille	12	5	⟋+0.5	2	50	10 str	8	0	-	-
Vigö	47.3	ENE 5	25	8	⟍-0.6	6	2	5 mst	8	3	-	IV
Valdersund	43.8	Stille	00	9	⟋+0.5	1	20	4 acu, 3 str	9	0	-	I
Linn	44.4	NNW 7	64	11	⟋ 0	6	10	10 ni	0	9	-	V
Aalster	45.0	NW 6	12	9	⟋+0.5	5	50	8 str	9	10	-	III
Ören-Insel	56.6	E 4	25	4	⟋+0.5	4	0.5	Nebel	0	0.1	-	I
Gedänes	46.3	NE 5	12	10	⟍- 0	1	10	3 cu, 6 str	0	0	-	IV
Odet	45.3	NNE 5	12	11	⟍- 0	1	50	10 str, 6 cu	0	0	-	IV
Jan Mayen	60.0	NE 1	11	5	⟋+1.0	2	20	8 acu, 8 str	8	10	-	I
Harder	41.7	NW 2	00	12	⟋+0.5	1	50	2 str	-	0	-	III
Färdö	46.2	ENE 4	51	9	⟋+0.5	6	4	10 ni	8	5	-	V
Grönnö	44.6	E 2	10	11	⟋+1.0	0	50	6 acu	8	0	-	-
Utsire	46.9	NW 6	12	10	⟍- 0	5	50	7 str, 2 ci	8	1	-	IV
Dombas	43.1	Stille	16	4	⟋+1.0	6	20	10 str	9	3	3	-
Helsingfors												
Hangö												
Kuopio												
Borgpat												-
Riga	48.8	SW 6	01	12	⟋+0.5	1	50	3 acu, 3 scu	8	0	7	-
Warschau	54.5	SSW 2	40	9	⟍- 0	1	4	10 str	9	71	7	-
Memberg	55.7	W 1	11	10	⟍- 0	1	4	9 astr	8	0	5	-
Minsk											-	-
Wilna	54.0	SSW 2	10	9	⟋+1.0	0	10	8 stra	8	1	7	-
Terakau	58.0	WSW 2	40	10	⟋+1.0	6	4	10 ni	7	1	10	-
Posen	55.0	WSW 3	50	8	⟋+0.5	5	10	10 ni	9	2	7	-
Prag	60.4	W 4	01	9	⟋+1.0	0	50	4 stra	6	0.1	7	-
Leiger	60.2	SW 3	11	6	⟋+0.5	6	20	9 stra	8	2	4	-
Breßburg	60.4	W 2	11	11	⟋+1.0	6	20	8 astr	7	5	5	-
Aschau	60.0	S 5	51	7	✓ 0	6	2	10 ni	0	0.2	4	-
Olmütz	59.6	W 3	11	9	⟋+1.5	1	50	7 cu	6	0	7	-
Budapest											-	-
Belgrad	58..	NNW 2	½bed	13							-	-
Serajewo											-	-
Agram											-	-
Sylt	58.5	Stille	¾bed.	15	⟍+0.1					0	14	-
Athen												
Korfu												
Durin												-
Skagen	57.3	NNE 3	30	17	⟋+0.5	0	20	3 cicu	8	0	-	III
Livorno	57.1	WNW 4	02	21	⟋+1.5	1	50	3 stra	7	0	-	VII
Nocona											-	-
Maddalena	56.9	W 6	02	19	⟋+0.5	1	4	4 cistr	9	0	-	V
Cesaria	60.7	NW 7	80	25	⟋+1.0	1	10	1 cu	5	0	-	5
Orent	58.5	WSW 4	01	25	⟋+1.0	1	10		5	0	-	V
Benedig		S 4	00	27	⟋+1.5	0	50		6	0	-	I
Rom											-	-
Malta												
Madrid											-	
La Coruña	64.	SW 2	¾bed	18								
Lahon	59	N 5	"	14								
Malaga												
Porta												
Funchal												

STATION	MORGEN Luftdruck	Wind	Wetter	Temperat.	Luftdruck Charakter u. Änder.	W	Niederschl. in mm	Wolken (in Zehnteln)	Rel. Feuchtigkeit	Bewölkung	Minimum	Seegang
Rochefort						-			-		-	
Bayonne						-			-		-	
Bordeaux	65.5	Stille	11	11	⟋+1.0	-	0.5	8 acu, 8 str	-	0	6	-
Clermont	65.0	"	11	-	⟋+0.5	-	4	8 acu, 7 str	-	0	6	-
Dijon	64.2	"	01	10	— 0	-	2	4 acu	-	9	3	-
Calais	62.7	WSW 6	11	5	⟍ 0	-	50	8 acu, 8 stra	-	9	-	V
Brest	67.1	NNW 1	11	12	⟍ 0	-	20	7 acu	-	0	-	-
Paris	64.1	Stille	01	8	⟋+0.5	-	4	5 cu acu	-	0	4	-
Perpignan						-			-		-	-
Rennes						-			-		-	-
Straßburg						-			-		-	-
Toulouse						-			-		-	-
Tours	65.8	W 2	11	8	✓ 0	-	2	7 acu	-	0	8	-
Ajaccio	58.5	Stille	01	18	⟋+0.5	-	20		-	0	-	II
Le Havre	62.2	W 7	11	15	⟍-0.5	-	10	9 mau	-	0	-	VI
Marignane	61.2	NW 5	23	16	⟋+1.0	-	50	klar	-	0	15	-
Nancy	64.1	SW 1	01	7	⟋+0.5	-	10	2 acu	-	0	3	-
Lerwick	52.6	N 3	30	7	L-0.5	6	20	6 cu	9	3	-	III
Renfrew	53.6	NNW 2	11	8	⟍-1.5	6	50	- -	7	7	-	-
Cranwell	61.5	W 4	11	8	⟍-1.0	1	10	10 str, 4 cu	9	0	6	-
Scilly	67.5	NNW 4	01	13	L-0.5	0	50	4 acu, 5 cu	7	0	-	IV
Wick	56.3	NW 4	51	7	⟍-0.5	6	50	7 str	0	2	-	V
Malinhead	60.4	NNE 3	55	9	L-1.0	6	4	10 ni	0	7	-	IV
Tynemouth	59.1	W 2	02	7	⟍-1.0	0	20	6 acu, 3 cu	7	0	-	IV
Pembroke	64.5	W 3	12	12	⟍-1.0	1	50	9 str	6	0	-	IV
Roches Point	66.5	W 2	10	12	⟍-1.0	1	50	9 str	8	0	-	V
Croydon	63.4	W 3	12	8	⟍-0.5	0	20	8 str	8	0	5	-
Aberdeen	56.9	NNW 4	11	7	L-1.0	1	50	6 str	7	0	-	IV
Valentia	66.3	W 4	11	14	⟍-1.0	2	50	10 stra	8	0	-	III
Plymouth	65.6	NW 3	01	9	— 0	0	50	2 acu, 1 cu	8	0	-	I
Guernsey											-	-
Stornoway	59.7	NNW 5	11	8	L-0.5	1	20	9 stra	7	10	-	IV
Holyhead	61.5	W 4	51	10	⟍-1.0	6	2	10 ni	0	0.5	-	IV
Donaghadee	61.3	W 2	52	9	⟍-1.5	6	50	10 str	0	1	-	I
Yarmouth	61.0	W 2	02	6	⟍-0.5	0	10	4 acu	9	0	-	II
Blacksod	62.3	NW 4	50	13	L-1.0	6	50	10 str	8	5	-	IV
Calshot	64.2	WNW 3	11	9	L-1.0	1	50	9 stra	7	0	-	II
Thorshavn	57.1	NNW 5	16	7	✓ 0	5	50	10 ni	0	1		
Seydisfjord	65.6	NE 5	01	5	— 0	0	50		5			
Acureyri	68.6	S 1	00	-2	⟋+1.0	0	0.0		0			
Isafjord	69.3	SSW 1	00	4	— 0	0	4		3			
Reykjavik	68.3	NW 1	12	6	— 0	1	50	8 stra	7	0	-	
Vestmannö	66.8	NNW 6	01	4	⟋+0.5	0	4		1			
Alexandrovsk												
Archangelsk	44.4	E 4	Regen	8	⟍ 0.5					2		
Ust-Zylma												
Matochkin-Sharr												
Dickson												
Petersburg	46.7	WSW 3	½bed.	10	⟋+1.3					17		
Tscherdyn												
Moskau	54.0	WSW 2	klar	11	⟋+1.7					0		
Kasan	59.7	SE 3	bed.	11	⟍-0.1					0		
Kiew	59.7	W 1	klar	8	⟋+1.2					6		
Ufa	63.4	SSE 3	bed	-	⟋+0.8					0		
Saratow	61.0	S 2	bed	12	⟋+0.0					0		
Orenburg	63.3	Stille	½bed	11	⟋+0.7					0		
Odessa	58.3	NNW 3	bed.	-	⟋+0.5					10		
Sewastopol												
Astrachan	63.0	SW 1	klar	13	⟋+0.5					0		
Emba												
Batum												
Baku												
Tobolsk	55.8	WSW 2	¾bed.	12	⟋+0.1					7		
Omsk												
Tashkent	60.1	Stille	klar	17	⟋+1.1					0		
V. Imbatskoe												
Tomsk												
Irkutsk												
Jakutsk												
Wladivostok												
Tanger	60	Stille	klar	19								
Agadir												
Bou Denib												
Oran												
Algier												
Setif												
Tunis												
Aleppo												
Beyruth												

NORD-AMERIKA 2 UHR NACHTS

	Luftdr.	Wind		Luftdr.	Wind		Luftdr.	Wind		Luftdr.	Wind		Luftdr.	Wind
St. Johns			La Paz	747	NE 3	Bermuda	760	Stille	Duluth	760	S 2	Tatoosh	762	NW 1
Sidney			Edmonton	62	NE 3	Key West	59	SE 4	Huron	63	S 3	San Francisco	62	NW 2
Cape Point			Nantucket	57	NE 3	Little Rock	58	S 1	Salt Lake City	58	S 4	San Diego	60	NW 3
Grey Sound			Washington	57	NE 4	Nashville	41	NW 1	Helena	56	S 4	Forth Worth	55	S 2
Belle River			Hatteras	62	N 1	Cleveland	58	N 4	Denver	55	SE -	El Paso	58	SE 1
Winnipeg	758	NE 1	Charleston	56	SW 1	Chicago	60	SE 1	Roseburg	47	N 2	Belle Isle	-	-

STATION	GESTERN NACHMITTAG						GESTERN ABEND									STATION	GESTERN NACHMITTAG						GESTERN ABEND								
	Luftdruck	Wind	Wetter	Temperat.	W	Sichtweite in km	Luftdruck	Wind	Wetter	Temperat.	W	Sichtweite in km	Niederschlag	Minimum der Nacht			Luftdruck	Wind	Wetter	Temperat.	W	Sichtweite in km	Luftdruck	Wind	Wetter	W	Sichtweite in km	Niederschlag	Minimum der Nacht		
Wien																Turin														
Zürich	60.6	NW 2	11	15	1	10	61.-	NW 4	½ bd.	14						Genua														
Bern	60.9	NW 3	01	16	1	20	61.7	W 2	12	13	1	10	0	21		Livorno														
Genf	60.8	WSW 1	00	19	0	>50	61.6	SW 1	12	16	1	10	0	20		Ancona							56.3	ESE 3	10				0	0
Lugano	55.3	NNE 1	00	25	0	20	55.0	N 1	00	19	0	20	0	27		Maddalena							62.8	W 4	12				1	0
Helder	56.0	NW 3	54	12	6	50	57.3	NW 6	10	12	5	20	0	VI		Messina							59.2	NW 1	41				2	0
Vlissingen	59.0	NNW 3	17	8	6	-										Tarent							56.3	WNW 5	12				2	0
Utrecht	57.1	W 3	53	8	6	20	58.7	WNW 3	03	9	5	20	6	12		Venedig							56.4	E 4	02				3	0
Kopenhagen	48.7	W 4	30	12	5	50	49.1	WSW 4	11	12	1	20	0.2	I		Rom							58.0	SW 2	01				0	0
Skagen	45.0	WNW 4	01	16	1	20	44.4	WNW 4	≡	13	1	20	0	IV		Malta													1	0
Hanstholm	47.2	NW 6	01	12	0	50	49.2	NW 7	30	11	1	50	≡	VI		Madrid													2	0
Blaavandshuk	50.8	NW 4	30	12	4	50	50.7	NW 4	34	12	5	50	0.4	V		La Coruña	64-	NW 5	00	19			67-	NNE 5	½ bd.					
Hammershus	47.8	W 7	11	13	1	50	48.5	W 6	01	12	1	50	0	V		Mahon														
Abisko	44.5	ESE 3	13	9	1	>50	45.6	S 1	11	8	1	>50	0.1	13		Malaga							60.5	S 1	01					
Haparanda	42.8	Stille	16	12	1	>50	42.3	W 1	16	10	5	>50	0.5	13		Horta														
Stensele	40.3	ENE 4	11	9	5	50	42.1	Stille	00	8	5	50	6	12		Rochefort														
Oestersund	39.8	NW 2	11	10	6	>50	41.1	NW 1	03	8	1	>50	0.2	10		Bayonne														
Hernösand							40.0	NW 1	11	10	1	>50	0	15		Bordeaux	62-	NNW 6	½ bd.	24	-		63.8	NNW 2	01			>50		
Särna	40.3	W 4	51	8	6	10	39.5	Stille	11	7	2	>50	2	7		Clermont					-		62.6	Stille	11			20		
Karlstad	42.1	W 4	12	16	1	-	42.4	WNW 3	12	13	1	-	0	16		Dijon					-		61.9	Stille	30			20		
Stockholm	41.7	W 3	02	17	1	20	42.2	SSW 2	12	14	1	10	0.3	18		Calais					-		61.3	NNW 4	01			20		
Jonköping	44.0	W 3	11	16	0	50	44.3	W 3	01	12	9	50	≡	18		Brest					-		66.4	N 1	50			50		
Wisby	44.0	SW 5	01	17	0	>50	44.4	SSW 2	01	13	1	>50	0	II		Paris					-		61.9	WNW 4	01			20		
Kalmar	45.7	W 3	54	11	9	-	45.9	W 3	11	12	6	-	-1	III		Perpignan	62	NNW 6	½ bd.	24	-									
Gällivare	43.3	E 2	11	13	2	>50	44.2	E 1	10	10	5	>50	≡	11		Rennes					-		64.9	ESE 2	01	14		50		
Karlshamn																Straßburg	60.0	WSW 2	11	19	-	1	60.4	WNW 4	11	12		20		
Bjuröklubb	41.2	E 4	01	14	1	>50	41.4	E 3	01	11	1	>50	0	III		Toulouse	63.6	NW 3	11	22	-	5+	-	WNW 3	12					
Quade Hook																Tours					-		64.3	NW 3	01			10		
Spitzbergen							61.2	E 2	10	8	1	>50	-	-		Ajaccio					-		55.0	W 1	11	21		20		
Ingö							49-	ENE 5	½ bd.	8						Le Havre	62.4	WNW 5	61	14	-	10	62.7	NW 5	11	14		50		
Valdersund	45.2	SW 5	44	9	6	4	38.8	SE 2	44	9	6	20	27	IV		Marignane	59.9	-	-	22	-	-								
Kinn	44.3	WNW 7	55	10	6	10	43.7	NNW 8	54	11	6	10	13	VI		Nancy	60.2	W 3	11	12	-	-								
Lister	48.4	NW 6	30	10	5	50	47.1	NW 5	30	9	5	50	≡	II		Lerwick														
Bären-Insel							55.5	E 4	27	4	4	-	≡	V		Renfrew	62.6	WNW 5	01	13	0	>50	62.5	NW 4	12	11	0	50	0	-
Andänes	44.0	E 3	00	13	-	>50	45.1	ENE 3	02	12	0	>50	0	I		Cranwell	61.3	N 5	10	13	5	50								
Röst	41.6	ENE 4	01	12	9	-	43.3	NE 5	02	12	1	>50	0	II		Scilly	67.8	WNW 5	01	16	0	50								
Jan Mayen							55.5	NNW 7	13	6	5	4	≡	V		Wick	59.0	NNW 5	11	8	6	50	59.0	NW 5	30	8	5	50	2	5
Färder	43.2	WSW 4	12	16	0	>50	42.6	NW 5	11	12	1	>50	0	II		Malinhead	66.2	NNW 6	01	11	5	50								
Vardö	44.7	NE 1	21	9	4	0.20	47.5	NNE 3	59	9	6	2	1	IV		Tynemouth	60.8	NW 4	00	12	6	>50	60.8	NW 3	01	12	0	60	3	
Brönnö	38.8	SE 3	10	12	1	>50	[illegible]									Pembroke	65.3	NW 4	11	15	1	50	60.1	N 3	01	12	0	30	0	
Utsire	49.2	NW 5	30	9	5	50	47.7	NW 5	32	9	6	20	3	V		Roches Point	68.1	NNW 3	12	16	0	50	68.1	WNW 4	00	14	0	20	0	
Dombas	40.6	WSW 2	12	7	2	50	40.4	ESE 1	54	5	5	4	1	-		Croydon	60.9	WNW 4	50	14	5	50	62.5	WNW 1	16	11	6	10	1	
Helsingfors	60.4	SSW 1	34	12	5	20										Aberdeen	59.6	NW 5	16	10	5	50	59.4	NW 5	12	8	1	50	6	
Vasa	39.7	S 2	12	11	1	>50										Valentia	67.5	WNW 5	12	14	1	50	59.3	WNW 4	11	13	1	50	0	
Kuopio	40.6	SE 3	11	11	1	50										Plymouth	65.2	WNW 5	00	14	0	50								
Dorpat																Guernsey	64.6	NW 5	11	13+	1	50								
Riga							42.0	S 4	11	8	1	2	0	15		Stornoway	63.3	WNW 5	11	10	2	>50	69.1	WNW 5	11	7	1	20	1	
Warschau							55.0	WSW 2	10	10	1	4	2	14		Holyhead	-	NNW 6	01	12	2	50	65.3	WNW 5	12	12+	0	>50	0	
Lemberg	57.2	W 3	16	11	6	4	57.5	Stille	00	9	6	1	4	12		Donaghadee	64.8	NW 5	01	14	2	50								
Pinsk	53.9	W 2	10	14	1	2	55.2	W 1	10	11	3	2	0	16		Yarmouth	59.9	WNW 4	01	12	7	20	61.3	NW 3	00		8	20	2	
Wilna	48.2	W 5	10	14	1	-	51.5	SSW 3	16	10	1	20	6	15		Blacksod	68.3	N 4	11	13	1	50	68.3	N 3	11	12		50	1	
Krakau	67.7	W 2	11	13	2	4	67.7	W 1	01	11	2	4	1	15		Calshot	62.4	WNW 5	12	15	5	50	62.2	WNW 4	00	13	5	50	0	
Posen	54.2	WSW 4	51	13	5	20	54.9	SW 3	50	11	5	10	2	15		Thorshavn	69.0	WNW 7	11	7	2	50	58.3	WNW 6	40	5	0	10	4	
Prag	57.7	NW 6	11	14	5	50										Seydisfjord	65.7	NW 6	01	12	1	>20	65.1	NW 4	01	4	0	20	1	
Eger	58.8	WSW 3	11	10	6	20	58.0	SW 2	30	8	6	20	4	13		Acureyri	65.8	WNW 1	01	7	5	>20	63.2	N 2	00	2	0			
Preßburg	58.7	SW 2	12	16	5	50	58.6	Stille	11	12	1	30	0.3	17		Isafjord	70.0	N 1	00	8	0	4	69.6	N 2	00	8	2	4		
Kaschau	56.3	SW 2	11	15	0	50	58.3	N 1	00	10	1	10	0.2	15		Reykjavik	66.5	NW 1	12	10	1	50	67.1	NW 2	00	11	0	>50	0	
Olmütz	57.6	W 3	11	13	2	>50	57.5	S 1	11	11	1	50	0	15		Vestmannö	66.6	N 6	12	7	0	0.20	65.7	N 6	00	3	1	2		
Budapest																Karsbniesk	44.-	NNE 2	Regen	13			42.3	NNE 1	Regen	11				
Belgrad																Kasan	43.-	E 3	bd.	12			42.5	S 2	Schnee	10				
Serajewo																Archangelsk	42.7	WNW 2	bd.	12			44.8	SSW 3	bed.	7				
Agram																Petersburg	39.8	SW 4	bd.	10			41.3	NW 4	"	11				
Sofia																Kursk	38.2	ESW 4	bd.	17			33.5	SW 2	"	17				
Athen																Odessa	37.2	ESE 5	12	23			36.0	S 3	½ bed.	15				
Korfu																Cherkow	37.5	SW 4	00	22										

SCHIFFSMELDUNGEN

Datum	Zeit	Breite	Länge v. Gr.	Luftdruck	Wind	Wetter	Temper. Luft	Temper. Wasser	W	Sichtweite in km	Wolken (in Zehntel)	Seegang	Dünnung aus	Datum	Zeit	Breite	Länge v. Gr.	Luftdruck	Wind	Windstärke	Temper. Luft	Temper. Wasser	W	Sichtweite in km	Wolken (in Zehntel)	Seegang	Dünnung aus
3. Sept.	8a	51.8	42.0 w	63	SSE 4	12	17	16	1	40	10 >50	0	SW	4. Sept.	2a	46.2	37.8 W	65	E 3	12	21	21	1	>50	10		
"	2p	57.1	23.6 w	70	W 3	15	12	12	4	10	7 7	—	—	"	"	58.4	13.8 W	67	NW 5	10	11	13	2	20	3		
"	7p	48.4	24.7 w	70	ESE 4	13	17	17	5	20	9	1	E														
"	"	48.8	27.7 w	67	E 4	11	18	17	1	50	7 Nebel	1	E														
"	"	59.4	3 7a	47	WNW 7	16	10	—	5	20	10 ni	7	NW														
"	"	57.5	23.2 w	65	NW 5	11	12	12	2	20	8 s.o.	5	—														
"	2a	42.5	12.2 w	70	NW 4	19				50		6	NW														
"	"	53.9	40.3 w	68	S 2	23				1		1	SW														
"	7a	43.5	20.6 w		N 3	11				50		2	N														
"	"	66.3	67.7 w	49	NW 8	10				>50		VII	NW														
"	7p	48.8	27.7 w	68	E 3	11				50		2	E														
"	2a	44.2	69.2 w	48	S 2	18				0.05		5	SE 1														

WETTERBERICHT
DER
DEUTSCHEN SEEWARTE

JAHRGANG 50 , Nr. 249 VERLAGSORT HAMBURG Sonntag, 6. September 1925

Mitteleuropäische Zeit — **Luftdruck** reduziert auf 0° Temperatur, Meeresspiegel und Schwere in 45° Breite — **Temperatur** in Celsius-Graden — **Windstärke** nach Beaufortskala (12 = Orkan) — **Wetter:** 00 bis 09 wolkenlos bis halb bedeckt; 10 bis 19 halb bis ganz bedeckt; 20 bis 29 Dunst oder Nebel; 30 bis 39 Schauer; 40 bis 49 Rieselregen; 50 bis 59 sonstiger Regen; 60 bis 69 Schnee; 70 bis 79 Graupel oder Regen und Schnee gemischt; 80 bis 89 Hagel; 90 bis 99 Gewitter — **Witterungsverlauf** seit der letzten Beobachtung: 0 = wolkenlos bis halb bedeckt, 1 = wolkig, 2 = anhaltend ganz bedeckt, 3 = Dunst oder Nebel, 4 = dichter Nebel, 5 = Schauer, 6 = Regen oder Rieselregen, 7 = Schnee, 8 = Graupeln oder Hagel, 9 = Gewitter — **Relative Feuchtigkeit:** 0 = 95 bis 100 %, 1 = 90 bis 94 %, 2 = 80 bis 89 %, 3 = 70 bis 79 %, 4 = 60 bis 69 %, 5 = 50 bis 59 %, 6 = 40 bis 49 %, 7 = 30 bis 39 %, 8 = 20 bis 29 %, 9 = 10 bis 19 %

GESTERN NACHMITTAG 2 UHR

DEUTSCHE STATIONEN	Uhrzeit	Luftdruck	Wind	Wetter	Temperat.	Luftdruck Charakter. u. Änder.	W	Sichtweite in km	Wolken (in Zehntel)	Rel. Feuchtigkeit	Seegang	Wolkenhöhe
Borkum	2	760.8	NW 8	01	14	↘ 0.5	1	10	4 cu	–		–
Helgoland	2	–	NW 5	Regen	–							6
Alterswalde	2											
Bremen	2											
Hamburg	2	55.6	W 6	13	12	↗ + 0.5	5	50	8 cu – cu	7		4
Groß-Borstel	2											
Kiel	2	52.2	W 3	11	12	↗ + 0.5	5	–	8 cu – cu	7		6
Warnemünde	2											
Swinemünde	2	50.9	W 4	10	13	↗ + 0.5	6	24	8 cu – cu	7		4
Rügenwaldermünde	2											
Danzig	2	51.3	SW 5	11	11	↗ 0	1	50	10 cu – cu	7		5
Königsberg	2	51.5	SW 4	11	13	— 0	1	10	7 cu – cu	5		5
Memel	2	51.3	SSW 5	10	15	↗ + 0.5	1	20	6 cu – cu	7		6
Aachen	2[15]	60.8	W 5	11	14	↗ 0	6	20	10 cu – cu	7		4
Hannover	2											
Hannover	2	57.2	WNW 6	11	11	↗ + 0.5	7	10	8 cu – cu	7		4
Magdeburg	2	57.3	W 6	11	12	↗ + 1.0	5	20	8 cu – cu	6		6
	2											
Dresden	2[05]	59.1	WNW 5	10	11	↗ + 0.5	5	50	8 cu – cu	6		6
Berlin	2											
Grünberg in Schles.	2											
Breslau	2	58.1	W 4	11	12	— 0	5	50	9 cu – cu	6		5
Frankfurt a. M.	2											
Karlsruhe	2											
Friedrichshafen	2											
Hamburg	2	62.1	W 2	11	15	↗ + 1.0	1	20	6 cu – cu	4		6
Kahler Asten 852	2[20]	–	SW 6	10	6	— 0	1	20	7 cu – cu	7		4
Inselberg (Thür.) 990	2[05]	6										
Feldberg i. Mecklenb. 801	2	6										
Brocken 1142	2[15]	6										
Feldberg 1213	2	6	58.4 WNW 5	11	7	↗ + 0.5	1	20	3 cu – cu	8		
Seeshöhe in Metern	2	6										
Fichtelberg 1209	2	6										
Zugspitze 2964	2[05]	5	29.8 SW 4	00	-3	↗ + 0.5	4	4	Wolkenlos	0		
Säntis 2500	2	5	61.8 WNW 2	23	-2	↗ + 0.5	3	0.5	Nebel	0		–
Sonnblick 3106	2	5										

GESTERN ABEND 7 UHR

Uhrzeit	Luftdruck	Wind	Wetter	Temperat.	Luftdruck Charakter. u. Änder.	W	Sichtweite in km	Wolken (in Zehntel)	Rel. Feuchtigkeit	Minimum	Maximum	Seegang	Wolkenhöhe
7	755.1	NW 8	32	12	— 0	5	10	10 Sfc – cu –	6	0.1	–		6
7	–	NW 8	Regen	–									
7	53.7	W 4	15	11	— 0	5	20	6 cu – cu	7	4	14		5
7	55.6	WNW 4	16	11	— 0	5	20	10 cu – cu	7	1	14		5
7	54.5	WNW 6	11	11	— 0	5	20	7 cu – cu	7	7	12		5
8	54.1	W 3	13	10	— 0.5	5	–	7 cu – cu	7	8	13		6
8	54.2	SSW 5	11	12	— 0	5	20	10 cu – cu	8	8	13		6
7	52.5	W 4	11	11	↗ + 1.0	6	20	8 cu – cu	8	1	13		4
7	50.4	WNW 7	bed.	10	↗ + 1.5	6	–	–	–	1	13		4
7	51.4	SW 6	15	12	↗ 0	5	20	9 cu – cu	8	0.6	13		5
7	51.5	SW 4	16	10	— 0	5	10	9 cu – cu	8	0.2	12		4
7													
7	60.3	W 4	11	10	↘ 0	1	20	9 cu – cu	7	0	13		5
7	57.3	NW 1	11	10	↗ 0	5	0.4	10 cu – cu	8	0.5	13		4
7													
7	52.3	W 5	11	12	↗ 0	2	20	10 cu – cu	6	0	14		5
7													
7[05]	51.1	SW 4	11	11	↘ + 0.5	1	50	8 cu – cu	6	0	13		5
7	50.3	WNW 4	50	12	— 0	2	4	10 cu – cu	6	1	13		4
7	51.7	SSW 3	11	12	↗ + 0.5	6	10	10 cu – cu	8	2	13		5
7	51.4	WSW 2	11	11	↗ + 1.0	2	20	9 cu – cu	7	0	13		5
7	61.0	W 3	11	12	— 0	1	10	10 cu – cu	6	0	15		4
7	61.4	WNW 2	12	13	— 0	1	20	8 cu – cu	6	0	15		4
7[07]	62.9	– 4	13	14	↙ + 0.5	1	20	9 cu – cu	5	0	16		5
7	62.0	S 1	12	8	— 0	1	50	5 Sfc – cu	8	0	14		5
7	62.5	NW 1	12	10	— 0	1	20	9 cu – cu	6	0	14		4
7	–												
7	6												
7	6												
7	6	67.8	WNW 7	27	2	↙ + 0.5	5	0.2	Nebel	0	5	2	0
7	6	55.0	WNW 4	12	2	↙ + 0.5	1	50	9 cu – cu	8	–	4	0
7[05]	6	–	WNW 6	30	4	— 0	1	20	10 cu – cu	3	0.3	7	1
7[05]	5	80.4	W 2	27	-5	— 0	4	0.5	10 cu – cu	0	0	-2	0
7	5	60.1	WNW 5	60	-2	↙ + 0.5	5	0.5	10 cu – cu	0	3	-2	–
7	5												

Luftdruck der Bergstationen nicht auf Schwere und Meeresspiegel reduziert

KÜSTENSTATIONEN UND FEUERSCHIFFE

NACHMITTAG UND ABEND DES VORTAGES

Borkum	2p:	WNW 7 bed. gew. Sicht, Regen See 8
	7p:	WNW 7 " " " " " 8
Helgoland	2p:	760.9 NW 6 WW 50, Temp. 12° Sichtw. 6-20 Km, See 4
	7p:	761.8 NW 5 " 50 " " " 20 " " 2
Alterswalde	2p:	
	7p:	W 5 bed. See 7
Jadebusen	2p:	
	7p:	
Wilhelmshaven	2p:	758.5 W 4 WW 1, Temp. 14° Sichtw. 50 Km, See 3
	7p:	759.4 W 5 " 35 " 12+ " " 20 " " 4
Accumersiel	2p:	759.0 NW 4 WW 1, Temp. 13° " " W-T 16
	7p:	759.9 WNW 3 " 11 " 13 " " " W-T 16
Elbe 1	2p:	WNW 7 bewolkt See 6 W-T 12.7
	7p:	NW 8 bedg. " 7 " W-T 12.6
Helgoland	2p:	W 7 bed. stürmische Regenböen See 7
	7p:	Barometer steigt.
Borkum	6p:	758.2 NW 8 WW 32, Temp. 12

HEUTE MORGEN

Borkum	8a:	W 5-7, bewölkt, gute Sicht See 5
Helgoland	11a:	
Alterswalde	8a:	761.5 WNW 4, Wolkig, T 10, Sichtw. 50 Km, See 4
Bremen	11a:	761.5 WNW 4 " 06 " " 50 " " 4
Hamburg	8a:	SW 4, bed. See 4
Groß-Borstel	11a:	WNW 5 wolkig, See 5
Kiel	8a:	
Warnemünde	11a:	
Swinemünde	8a:	766.0 W 3, WW 40 Temp. 8, Sichtw. 4-50 Km, See 3
Rügenwaldermünde	11a:	766.6 NW 3 " 10 " 10 " " 50 " " 3
Danzig	8a:	
Königsberg	11a:	
Memel	8a:	NW 5 wenig, See 5 W-T 12.2
Aachen	11a:	
Hannover	8a:	WNW 7, bed. See 7 Sichtw. 12 Km
Magdeburg	11a:	

HEUTE MORGEN 8 UHR

DEUTSCHE STATIONEN	Uhrzeit	Luftdruck	Wind	Wetter	Temperat.	Luftdruck Charakter. u. Änder.	W	Sichtweite in km	Wolken (in Zehntel)	Rel. Feuchtigkeit	Minimum	Maximum	Seegang	Wolkenhöhe
Borkum	8	758.2	WNW 5	11	11	↘ 0	5	10	10 cu – cu	9	10	–		–
Wilhelmshaven	8	58.8	NW 3	16	10	↘ 0	5	10	8 cu – cu	5	4	8		5
Helgoland	8	47.2	NW 4	¾ bed.	12									
Alterswalde	8	52.4	WNW 5	05	10	↘ 0	5	20	10 cu – cu	9	12	8		5
Bremen	8	54.0	WNW 3	12	10	↘ -0.5	1	10	9 cu – cu	9	0	12		6
Hamburg	8	53.0	WNW 5	11	10	— 0	1	20	8 cu – cu	8	0	12		6
Groß-Borstel	8	–	SW 3	⅞ bed.	10						6.6	8		
Kiel	8	52.6	SW 3	15	10	↘ 0	5	–	10 cu – cu	9	4	8		6
Warnemünde	8	52.0	W 3	11	14	— 0	1	10	10 cu – cu	5	0	–	5	5
Swinemünde	8	52.5	WNW 3	11	9	↘ 0	5	10	10 cu – cu	8	0.2	9		4
Rügenwaldermünde	8	51.9	SW 6	bed.	10	↘ + 0.1	–	–	–	8	1	9	7	–
Danzig	8	53.3	SW 3	11	10	↘ + 0.5	1	20	10 cu – cu	7	0	8		5
Königsberg	8	53.2	SW 4	11	7	↘ + 0.5	1	10	7 cu – cu	–	1	8		4
Memel	8	51.1	SW 8	35	12	↘ + 0.5	6	20	10 cu – cu	8	7	12		5
Aachen	8	58.3	W 1	21	9	↘ + 0.4	6	2	10 Sfc – cu	9	4	8		3
Hannover	8													
Magdeburg	8	56.1	WNW 2	10	9	↘ 0	1	20	7 cu – cu	7	0	7		5
Dresden	8[05]	58.3	SW 5	30	9	↘ 0	1	50	9 cu – cu	7	0	8		5
Berlin	8	55.7	WNW 3	10	10	↘ 0	6	4	7 cu – cu	7	1	8		3
Grünberg i. Schles.	8	56.0	SSW 3	10	9	↘ 0	6	4	8 Sfc – cu	7	0	8		4
Breslau	8	56.8	SW 2	20	8	↘ 0	0	20	4 cu – cu	7	0	7		5
Frankfurt a. M.	8	57.4	WNW 3	05	9	↘ – 0	0	2	10 cu – cu	9	5	9		5
Karlsruhe	7[05]	58.0	SW 3	11	12	↘ – 0.5	1	20	10 cu – cu	6	4	9		5
Friedrichshafen	8	56.5	SW 6	11	12	↘ – 0.5	1	50	9 cu – cu	6	0	6		7
Bamberg	8	60.1	SW 2	12	8	↘ – 1.0	6	20	10 cu – cu	7	0.1	9		7
München	8	61.6	SW 3	12	9	↘ – 0.5	1	20	9 cu – cu	7	0	6		7
Kahler Asten 852	8	–	WNW 4	27	5	— 0	3	0.5	10 cu – cu	6	1	6		6
Inselberg (Thür.) 920	8	6												
Feldberg i. Mecklenb. 801	8	6												
Brocken 1142	8	5	54.4 WNW 5	27	7	↗ 0	2	0.05	Nebel	0	0.6	1		0
Fichtelberg 1213	8	6	53.8 WNW 6	27	2	— 0	4	0.05	–	0	0	0		0
Seeshöhe in Metern	7[05]	6												
Zugspitze 2964	7[05]	5	28.6 WSW 5	11	-5	↘ -0.5	4	20	10 cu – cu	0	0	-6		3
Säntis 2500	8	5												
Sonnblick 3106	8	5												

Luftdruck der Bergstationen nicht auf Schwere und Meeresspiegel reduziert

Nachdruck und Verwertung für öffentliche Verbreitung verboten!

Sonntag, den 6. September 25

DEUTSCH

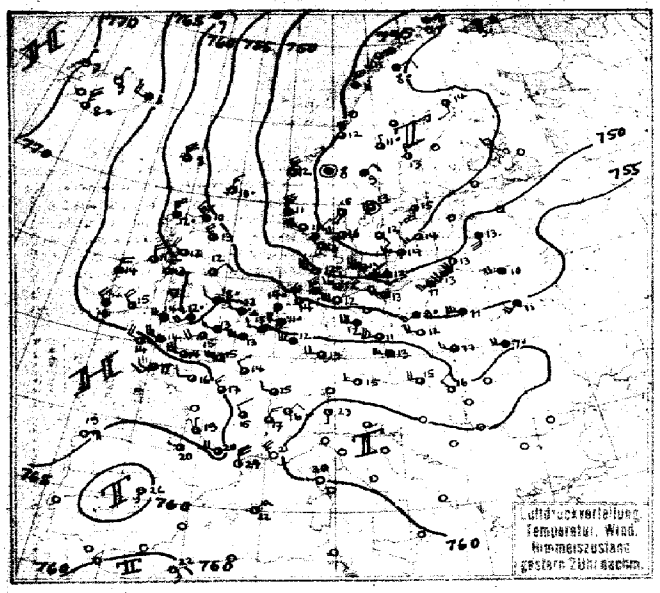

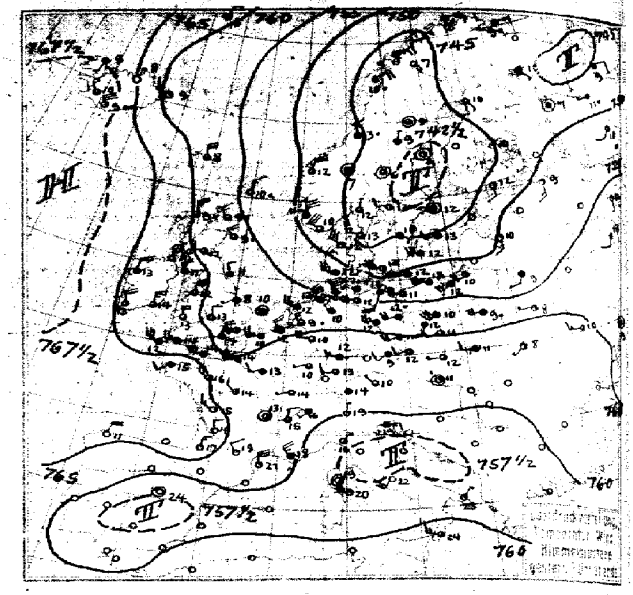

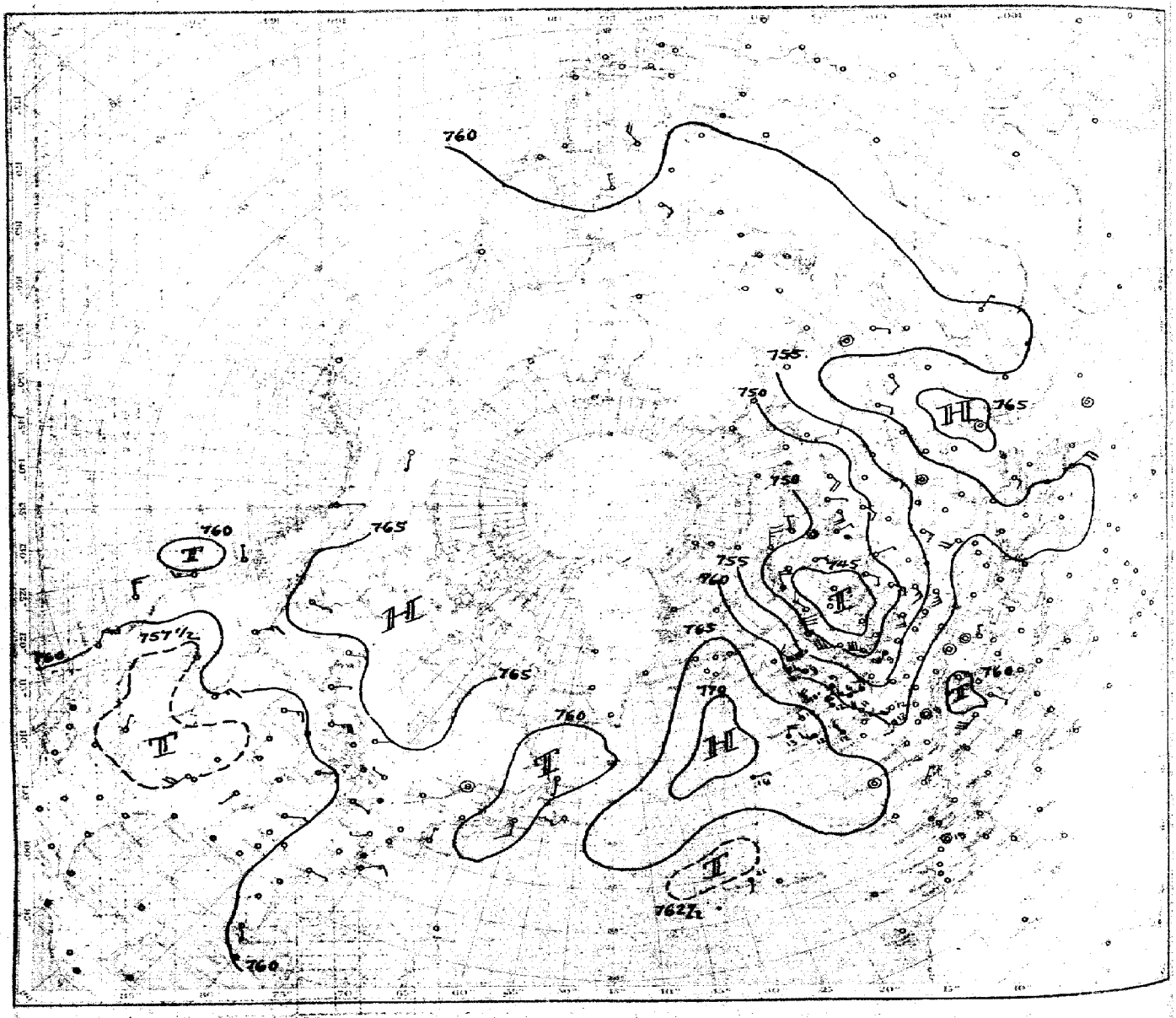

Luftdruck, Temperatur, Wind, Himmelszustand der nördlichen Halbkugel
vom Sonntag, 6. September 25 morgens.

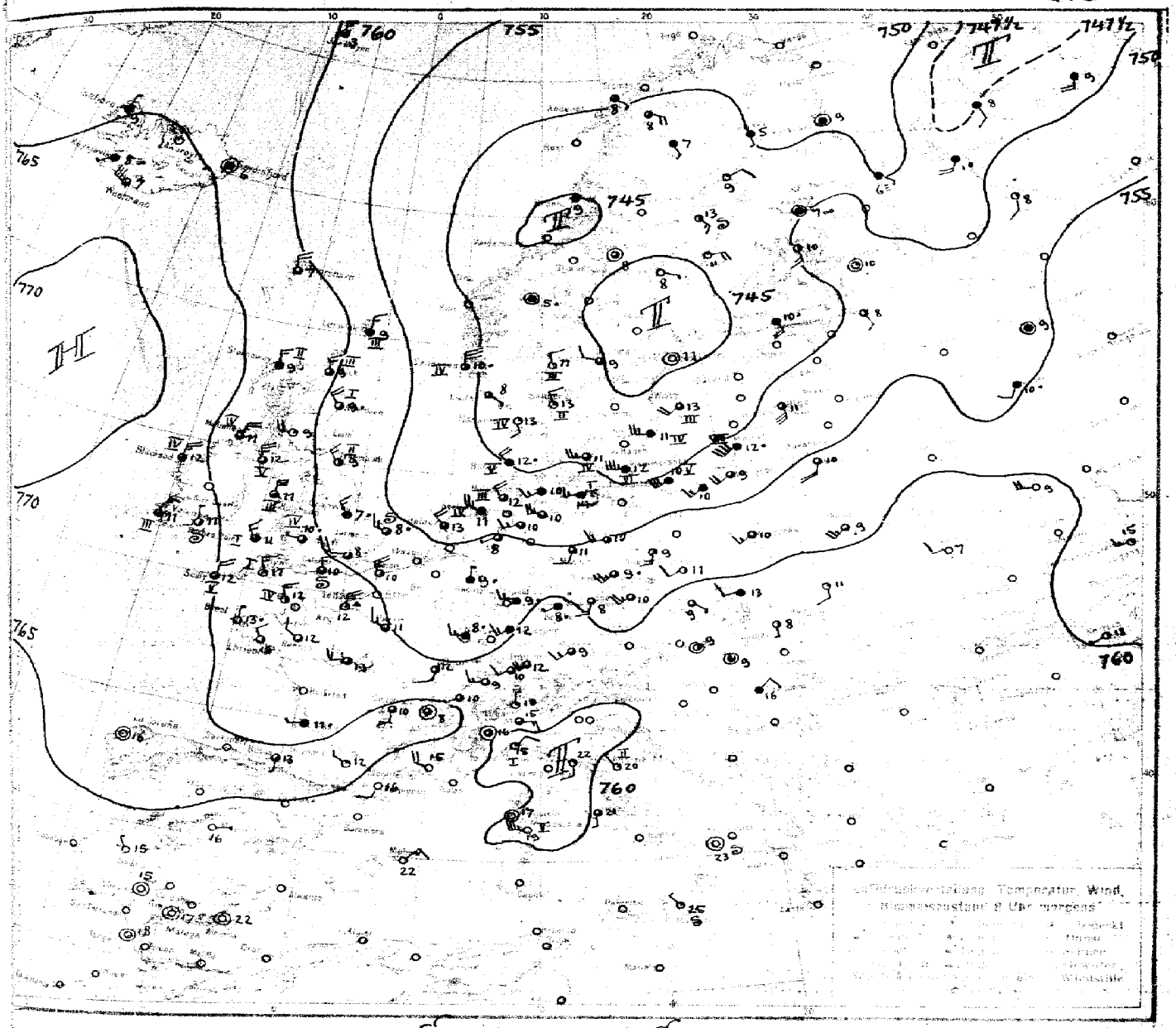

Sonntag, den 6. September 1925

...ENDE ÜBERSICHT 8 Uhr morgens.
...eskandinavische Depression füllt sich nunmehr über dem mittleren Schweden auf, gleichzeitig dringt aber der hohe Druck im Ostatlantik gegen den Kontinent vor, sodaß im allgemeinen die Druckgegensätze sich noch wenig gemildert haben. Ein neues Randgebilde, das sich gestern über England bemerkbar machte, zog ostwärts und wirkt sich heute früh haupt... ...sächlich in der Rheingegend aus. Der Druckfall schreitet von dort weiter durch Mitteldeutschland fort. Nördlich von ...land scheint eine neue Zyklonenfamilie einzusetzen.

...TENAUSSICHTEN AN DER DEUTSCHEN KÜSTE f... Montag, den 7. September 1925.

...SEE Frische in Böen starke westl.-bis nordwestl. Winde, meist trübe, erneut Regenfälle, sehr kühl.

...SEE (W. Swinemünde) Starke in Böen steife westl. später nordwestl. Winde, wolkig, Regenschauer, kühl.

...SEE Frische westl. Winde, wolkig bis trübe, später erneut Regenfälle, sehr kühl.

...SEE (W. Swinemünde) Heute morgen: Gefahr stürmischer West- bis Nordwestböen, Signal Südweststurm ändern in Signal Nordweststurm.

...warnung. (W. Königsberg) Gestern 3[55] h Gefahr starks böiger westl. Winde dauert fort, Signalball hängen lassen. Gestern abend 730 h Warnemünde bis Berkumriff: Gefahr nicht vorüber, Signal hängen lassen.

i. A. u. i. V. Dr. Uhlgunn

...burg, Deutsche Seewarte Abt. III. Georgii

Druck: Hartung & Co., Hamburg

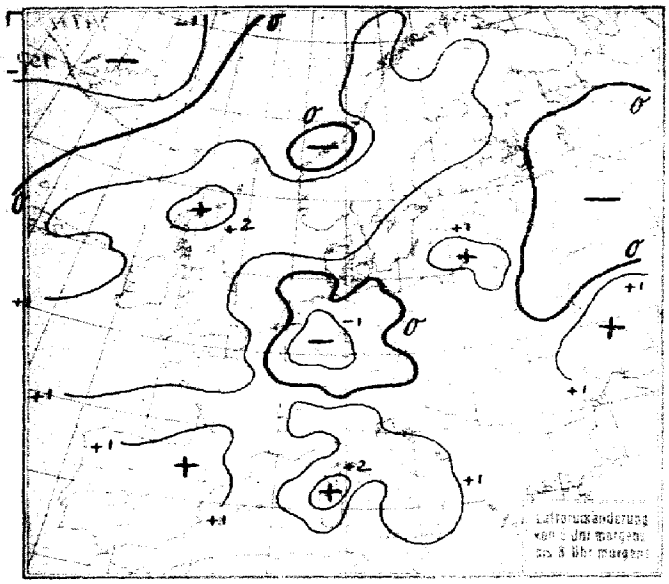

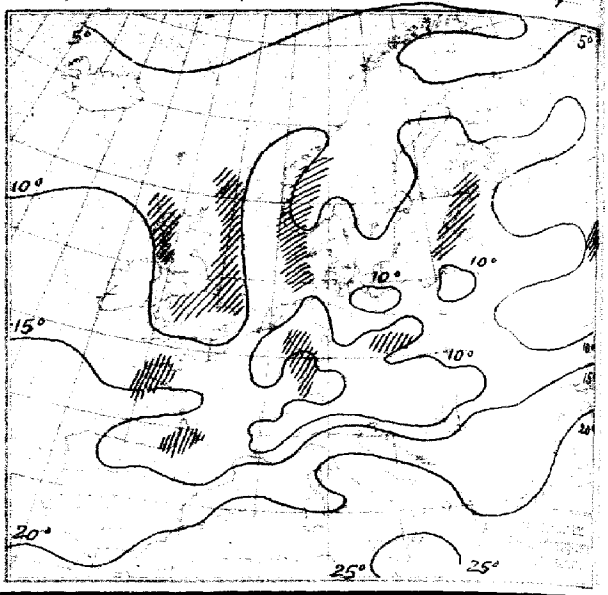

NACH AUFZEICHNUNGEN DER REGISTRIERAPPARATE ZU HAMBURG SEIT GESTERN 8 UHR MORGENS (M. E. Z.)

STUNDE		9	10	11	12m	1	2	3	4	5	6	7	8	9	10	11	12n	1	2	3	4	5	6	7	8
Thermograph		9.8	10.0	10.5	10.6	11.8	12.2	13.5	13.4	12.6	12.2	11.4	10.6	10.0	9.6	9.4	9.2	8.8	8.8	8.8	8.8	8.8	9.0	9.2	9.4
Barograph		48.9	49.4	49.7	50.0	50.0	50.2	50.1	50.2	50.4	50.6	50.8	51.2	51.1	51.1	51.0	51.0	50.7	50.4	50.2	50.2	50.0	50.0	50.0	50.0
Anemograph	Richtung	WSW	WSW	WSW	WSW	WSW	WSW	WSW	WSW	W	W	WSW	WSW	WSW	WSW	WSW	WSW	WSW	WSW	WSW	WSW	WSW	WSW	WSW	WSW
	m. p. S.	12.0	12.2	12.9	11.5	11.8	13.2	11.6	11.5	8.5	7.5	10.0	10.3	8.8	8.5	8.2	7.8	8.2	8.2	8.2	8.2	8.2	8.0	8.1	8.3
Regenmesser		2.82	2.64	0.54	1.68	-	0.06	-	-	-	-	-	-	-	-	-	-	-	-	-	-	-	-	-	-
Sonnenscheindauer in Min.		-	-	-	-	20	35	50	50	25	-	-	-	-	-	-	-	-	-	-	-	-	-	-	-

AUFSTIEGE

STATION Wind in m./S.	Seehöhe	Zeit	Boden	200	500	1000	1500	2000	2500	3000	3500	4000	4500	5000	Bemerkungen
						Trente morgen:									Sichtw. bis Klm.
Warschau		8a	SW 5	-	WSW 13	WSW 14	WSW 12	WSW 13							
Oesterosund		"	-	ENE 3	E2N 4	E2N 3	E2S 2								
Aviatsko		"	-	ESE 6	SE 5	SE 5									
Bananes		10a	-	NNW 6	NW 10	NW2N 12									
Perpignan		"	-	-	W2N 11	WNW 10	NW2W 9								
Lyon		"	-	-	W2S 4	W 3	SSW 5	NW 9	-	W2N 5					
						5. September 1925:									
Bremen		11a	W2S 11	300 WNW 15	W2S 19	W 21	1000 W 22	1500 WSW 22				a-wc. cu-ni			" " 20 "
"		2p	W 9	W 10	300 W 11	400 W 16	500 W 15	700 W2S 8	800 W2S 15						" " 20 "
Dresden		11a	W 10	W2S 10	300 WSW 13	400 W2S 15	500 W2S 13	800 W2S 15				ni, a-str			" " 20 "
Leipzig		11a	W 11	WSW 10	300 WSW 9	500 WSW 15	800 W2S 13	1800 W2N 22				ni 44.0 m			" " 20 "
Lindenberg	122 m	3p	W2S 10	200 WSW 15	W2S 19	W 21	W 22					a-str. cu-ni			" " 20 "
Fr'hafen	480 m	6p	WSW 7	-	700 WSW 8	W2S 6	W 8	W 11	W2S 15						Sicht gut
Rostock	37 m	7p	W2S 9	W2S 14	W 18	W2N 19	W 20					str. cu,	ni 1500 m	Fr-str. 950 m	
Toulouse		10a	-	-	NW 8	NW 6	NW 8	NW2W 14	-	NW 14	-	NW 21			
Marignane		"	-	-	NW 16	N 20	N2W 6								
Nancy		"	-	-	W2S 9	W2S 6	S 7								
Pabloat		2p	-	W2N 7	NW2W 9	NW2W 9	NW 13	NW 15							
Andover		"	-	W 10	W2S 19										
Croydon		"	-	-	W2S 19	W 7									
Aymeme		"	-	W2S 5	W 5										
Farnborough		"	-	W 10	W 8	W2N 8	NW 12								
Krakau		"	-	-	WSW 23	WNW 19	W 10	WNW 8							
Abiaka		9a	-	NNW 2	N 4	NE2N 4									
Stockholm		8a	-	SSW 5	SW2S 7	SSW 8	SSW 9	SSW 9	-	SSW 12	-	SW 14			

Montag, 7. September 1925.

STATION	MORGEN Luftdruck	Wind	Wetter	Temperat.	Luftdruck Charakter. u. Änder.	W	Sichtweite in km	Wolken (in Zehnteil)	Rel. Feuchtigkeit	Niederschlag	Minimum	Seegang
Rochefort												
Bayonne	766.4	SW 2	11	13	↘ -0.5	1	50	9 Sc sw	6	0	5	-
Bordeaux	62.2	WSW 3	11	9	/ 0	1	>50	9 St sw	7	0	6	-
Clermont	63.4	SW 1	11	10	/ +1.0	1	50	7 a-cu	7	0	6	-
Dijon	61.7	N 1	00	10	/ +1.0	0	2-0	3 cu	6	2	8	-
Calais	54.7	NW 4	11	13	/ 0	6	10	8 Cu sw	7	3	-	IV
Brest											-	-
Paris												-
Perpignan												-
Rennes												-
Straßburg												-
Toulouse												-
Tours												-
Ajaccio												-
Le Havre												-
Marignane												-
Nancy												-
Lerwick	56.1	S 2	12	9	/ +1.0	9	20	10 Cu-ns	9	1	-	III
Renfrew	61.8	W 4	00	9	/ +1.0	1	>50	3 Sc-ac sw	8	0	6	-
Cranwell	59.5	NW 3	50	7	/ +1.0	6	10	10 Ac-ns	9	0	6	-
Scilly	64.8	N 4	11	12	/ +1.0	5	50	7 Ac-cu	6	1	-	V
Wick	60.0	NNW 3	50	9	/ +2.0	6	50	8 Ac	8	1	-	III
Malinhead	64.5	N 5	30	11	/ +1.0	5	50	9	-	0.0	-	IV
Tynemouth	54.4	NW 3	00	9	/ +1.0	6	20	6 Ac-cu	8	0.4	-	III
Pembroke	63.4	NW 3	12	11	/ +0.5	0	50	8 cu	7	0	-	II
Roches Point	66.2	NNW 1	01	11	/ +1.0	0	50	4 Ac-cu	8	0	-	-
Croydon	60.7	W 2	11	8	/ +1.0	1	20	9 Ac-cu	9	2	1	-
Aberdeen	59.4	NW 4	50	9	/ +1.0	5	20	8 Sc-ac	9	1	-	II
Valentia	67.3	NNE 3	11	11	/ +1.0	0	20	9 Ac-cu	7	0.5	-	III
Plymouth	63.3	NNW 3	01	11	/ +1.0	0	20	2 Cu	7	3	-	II
Guernsey	62.8	NNW 3	00	12	/ +1.5	1	50	1 Cu-ns	8	3	-	II
Stornoway	63.2	NNW 3	30	9	/ +1.0	5	20	10 Ac	9	1	-	II
Holyhead	62.2	N 6	10	11	/ +1.0	5	50	8 Cu	7	1	-	II
Donaghadee	63.3	NNW 5	10	12	/ +1.0	6	50	7 Ac	6	1	-	III
Yarmouth	58.5	WNW 3	40	8	— 0	5	10	9 Ac	9	0.2	-	III
Blacksod	65.8	N 5	11	12	— 0	1	50	9	8	0.5	-	IV
Calshot	61.2	NNW 3	12	10	/ +1.0	1	20	7 Sc	9	1	-	III
Thorshavn	61.5	NNW 4	11	7	/ +0.5	1	50	6 cu	0	0	-	-
Seydisfjord	64.3	Stille	14	6	↘ -1.0	1		10				
Acureyri	63.6	N 1	13	9	↘ -1.5	2		10				
Isafjord												
Reykjavik	66.7	SW 1	27	8	↘ -0.5	3	4	10 cu	8	0		
Vestmannö	66.6	WNW 6	12	7	— 0	1		9				
Alexandrovsk												
Archangelsk	48.8	SW 4	bed.	10	/ +0.8					7		
Ust-Zylma	48.3	SW 4	"	9	/ +0.5					8		
Matochkin-Sharr												
Dickson												
Petersburg	51.3	SSE 2	3/4 bed.	8	— 0					0		
Tscherdyn												
Moskau	54.0	SW 2	Regen	10	↘ -0.6					7		
Kasan	58.2	Stille	bed.	9	↘ -0.5					2		
Kiew	62.6	W 2	heiter	7	/ +0.5					5		
Ufa	60.9	S 4	bed.	15	/ +0.1					0		
Saratow												
Orenburg	62.6	ENE 3	bed	13	/ +0.2					0		
Odessa												
Sewastopol												
Astrachan	60.7	S 2	12	7	— 0					0		
Emba	67.5	Stille	heiter	14	/ 0.3					0		
Batum												
Baku	54.7	SSE 3	"	25	— 0					0		
Tobolsk	61.8	SSE 1	3/4 bed.	13	/ +0.2					1		
Omsk	61.6	W 2	bed.	11	/ +1.5					0		
Tashkent												
V. Imbatskoe												
Tomsk	57.2	Stille	1/2 bed.	12	— 0					9		
Irkutsk												
Jakutsk												
Wladivostok	60.6	ESE 4	3/4 bed.	18	↘ -0.3					0		
Tanger	62.-	Stille	heiter	18								
Agadir												
Bou Denib												
Oran												
Algier												
Setif												
Tunis												
Aleppo												
Beyruth												

NORD-AMERIKA 2 UHR NACHTS

	Luftdr.	Wind		Luftdr.	Wind		Luftdr.	Wind		Luftdr.	Wind		Luftdr.	Wind
St. Johns	63	SW 2	La Paz	764	NE 3	Bermuda			Duluth	762	NE 5	Tatoosh	764	W 1
Sydney	54	S 2	Edmonton	66	NE 2	Key West	760	SSE 1	Huron	58	NE 3	San Francisco	61	W 3
Cape Point	62	Stille	Nantucket	61	N 1	Little Rock	58	S 1	Salt Lake City	57	SE 1	San Diego	60	NW 4
Quebec	64	W 1	Washington	62	NW 1	Nashville	59	NE 1	Helena	63	N 3	Forth Worth	57	S 4
Toronto	64	NE 1	Hatteras	62	NE 3	Cleveland	62	E 1	Denver	60	N 3	El Paso	57	NW 1
Winnipeg	61	NE 1	Charleston	61	E 1	Chicago	59	NE 1	Roseburg	60	S 3	Belle Isle	58	S 1

STATION	GESTERN NACHMITTAG Luftdruck	Wind	Wetter	Temperat.	W	Sichtweite in km	GESTERN ABEND Luftdruck	Wind	Wetter	Temperat.	W	Sichtweite in km	Niederschlag	Richtung und Stärke der Luftströmung
Wien														
Zürich	634	NW 2	11	15	0	50	610	NW 4	11	14	1	20	0	18
Bern	624	SW 1	11	14	1	50	617	W 2	12	13	1	10	0	21
Genf	623	NE 2	01	16	7	50	616	SW 1	12	16	1	10	0	20
Lugano	587	S 1	00	23	0	20	550	N 1	00	19	0	20	0	27
Helder	573	WNW 5	51	14	6	10	575	WNW 5	10	12	5	20	3	VI
Vlissingen	572	W 2	72	15	6	20	593	NW 4	10	12	5	20	0.3	III
Utrecht	590	W 4	50	11	6	20	584	NW 3	44	9	6	10	2	14
Kopenhagen	474	WNW 7	34	13	5	20	488	W 5	01	12	5	20	5	IV
Skagen	429	W 4	01	16	0	20	447	WNW 3	12	13	1	20	0	III
Hanstholm	457	NW 6	11	13	1	50	458	NW 6	11	12	1	50	0	V
Skagenvandsk	497	WNW 5	35	12	5	50	498	WNW 5	34	12	5	50	3	V
Hammershus	472	W 7	13	13	5	50	482	W 7	13	12	5	50	7	V
Ablesko	447	NE 2	55	8	6	20	453	SE 1	11	7	6	750	11	9
Haparanda	444	SSE 2	01	14	1	750	458	SSE 1	00	10	1	750	0	I
Stensele							442	Stille	11	9	1	750	03	11
Oestersund	437	N 1	50	11	1	50	448	N 1	11	9	5	758	03	12
Hernösand	426	NNE 1	01	13	1	750	435	Stille	01	9	1	750	0	8
Särna	422	NE 2	16	9	6	50	437	Stille	11	6	5	750	1	10
Karlstad	433	Stille	12	13	1	—	431	W 2	00	12	6	—	0	14
Stockholm	428	S 4	12	15	2	20	428	Stille	11	12	2	10	0	15
Jonköping	437	SE 1	16	12	5	50	448	SE 1	16	10	5	50	7	14
Wisby	440	SW 3	11	14	6	750	440	WSW 3	54	13	5	750	04	III
Kalmar	445	W 5	10	14	6	—	460	W 4	48	12	6	—	01	II
Gällivare	454	Stille	67	19	6	20	459	S 1	11	8	2	750	3	12
Karlshamn														
Björöklubb	440	SE 2	11	14	1	750	448	W 1	11	10	1	750	1	9
Quade Hook														
Spitzbergen	626	N 2	10	7	1	50	624	Stille	11	6	2	750	0	—
Ingö	488	ENE 5	22	9	6	20	498	ENE 5	10	8	2	20	0.4	IV
Valdersund	458	NNW 4	12	12	1	20	458	NW 3	40	13	2	20	0	I
Kinn	464	NNE 6	30	12	5	20	478	NNE 6	12	12	1	20	6	V
Lister	463	WNW 7	11	11	1	50	463	WNW 6	13	10	5	20	0	III
Bären-Insel	581	ESE 5	29	4	4	—	585	ESE 3	27	5	4	—	0	VII
Andânes	449	NE 4	11	11	2	20	459	ENE 5	00	11	1	50	0	III
Röst	451	NNE 6	12	11	2	20	432	NE 4	41	10	6	20	06	IV
Jan Mayen	603	NE 2	11	7	7	20	608	N 4	12	6	2	20	0	IV
Färder	429	SSW 1	03	15	0	750	443	N 1	16	12	5	50	2	I
Vardö	485	E 4	50	7	6	4	493	E 3	40	9	6	10	0.5	VI
Brönnö	448	NNW 2	12	13	1	750	446	NW 3	11	12	2	20	0	—
Utsire	472	NNW 6	13	11	5	20	474	NNW 6	44	11	6	50	3	IV
Dombas	449	Stille	10	8	6	750	463	Stille	12	7	2	50	05	—
Helsingfors							476	S 2	00	12	0	50	1	15
Vasa														
Kuopio														
Dorpat														
Riga	541	S 6	11	13	6	750	604	S 3	00	10	1	2	0.3	14
Warschau	561	W 5	11	11	1	20	577	WSW 4	40	9	6	2	2	12
Lemberg	606	W 4	41	7	6	2	625	SW 1	00	8	1	1	4	11
Pinsk	614	SW 4	11	11	1	50	579	W 1	00	81	1	2	0	16
Wilna	538	WSW 4	16	10	5	—	590	SSW 2	16	9	2	20	1	14
Krakau	597	WNW 3	—	11	1	4	611	W 2	11	11	2	4	3	14
Posen	567	SW 4	50	9	6	20	572	SW 6	16	10	6	10	2	11
Prag	604	W 5	11	13	0	50	609	WSW 2	01	12	0	2	0	14
Eger	612	WSW 2	11	10	1	20	610	SW 2	11	9	1	20	0	11
Preßburg	616	W 4	01	15	0	750	615	Stille	01	11	0	20	0	17
Kaschau	591	NE 1	12	14	5	50	618	W 1	00	10	0	020	1	15
Olmütz	601	W 3	11	13	1	750	610	W 1	11	12	1	50	0	15
Budapest	623	NW 2	½ bd.	16										
Belgrad														
Serajewo														
Agram														
Sofia														
Athen														
Korfu														

STATION	GESTERN NACHMITTAG Luftdruck	Wind	Wetter	Temperat.	W	Sichtweite in km	GESTERN ABEND Luftdruck	Wind	Wetter	Temperat.	W	Sichtweite in km	Niederschlag	Richtung und Stärke der Luftströmung
Turin														
Genua														
Livorno														
Ancona														
Maddalena														
Messina														
Tarent														
Venedig														
Rom														
Malta														
Madrid	59-	SSE 1	½ bd.	26			59-	Stille	½ bd.	24				
La Coruña	66-	ENE 5	00	19			65-	NNE 4	00	18				
Mahon	63-	NE 3	½ bd.	22										
Malaga														
Horta	639	SSW 2	11	16	1	050	638	WSW 1	18	20	7	10	6	
Rochefort					–		635	WNW 3	00	15		20	02	
Bayonne	630	W 1	11	20	–	020	668	N 3	01	17		–	0	
Bordeaux	658	NNW 1	11	19	–	20	652	NNW 2	00	16		600	0	
Clermont	674	NW 2	11	15	–	20	643	Stille	11	13		50	0	
Dijon	636	W 2	11	15	–	20	633	WSW 1	11	14		50	0	
Calais	606	W 5	11	13	–	50	577	SW 5	50	10		10	2	
Brest	666	SW 2	11	17	–	50	655	SW 2	11	15		20	0	
Paris	641	NW 2	11	14	–	20	625	WSW 2	11	15		50	0	
Perpignan	620	NNW 6	01	24	–	050	624	NNW 6	01	21		250	0	
Rennes	658	WSW 2	11	16	–	50	643	WNW 3	11	16		50	0	
Straßburg	629	WNW 4	11	13	–	50	619	WSW 4	11	12		250	0	
Toulouse	650	W 4	11	20	–	20	642	NW 2	01	19		50	0	
Tours	654	NW 3	11	17	–	20	647	WNW 2	11	14		–	0	
Ajaccio	595	W 1	00	30	–	50	608	Stille	00	19		50	0	
Le Havre	635	WSW 5	11	15	–	50	609	WSW 7	11	14		20	0	
Marignane	631	NW 5	00	21	–	750	611	NW 5	11	18		50	0	
Nancy	633	NW 2	01	12	–	50	632	WSW 1	11	10	–	20	0	
Lerwick	528	N 3	30	10	1	20	536	N 3	53	10	5	20	03	
Renfrew	587	WNW 4	11	12	2	50	593	W 4	12	12	1	50	0	
Cranwell	600	WNW 2	41	8	6	10	588	SW 1	16	8	6	10	1	
Scilly	656	WNW 4	11	14	1	50	638	WNW 6	11	14	2	50	0	
Wick	565	NW 3	50	10	6	50	571	NW 3	50	9	6	50	2	
Malinhead	616	NNW 4	10	11	1	50	623	NNW 5	13	11	1	50	05	
Tynemouth	575	NE 2	01	12	0	50	583	NW 1	11	11	0	50	0	
Pembroke	608	W 4	54	14	5	50	611	NNW 4	50	13	6	20	4	
Roches Point	633	NW 4	30	15	5	50	641	NNW 5	11	14	2	50	01	
Croydon	606	NNW 3	11	13	2	50	583	SW 4	16	11	6	20	3	
Aberdeen	566	NW 5	–	13	1	50	571	NW 4	60	9	5	50	03	
Valentia	544	NW 4	11	14	5	10	641	NNW 4	11	13	1	750	1	
Plymouth	633	WNW 5	11	14	2	50	613	W 5	10	14	6	20	–	
Guernsey	646	W 6	11	14	1	750	631	W 6	16	14	6	20	0	
Stornoway	599	NNW 5	35	12	0	4	603	NNW 5	35	9	5	20	3	
Holyhead							607	N 6	10	12	5	50	11	
Donaghadee	608	N 3	10	13	1	50	613	NW 4	13	11	1	50	3	
Yarmouth	600	NNW 2	11	11	1	10	588	Stille	11	10	6	10	0	
Blacksod	629	N 4	16	14	6	50	649	N 4	11	13	1	50		
Calshot	623	WSW 4	11	15	2	50	586	NNE 4	55	14	0	–	5	
Thorshavn	583	NNW 6	11	8	2	750	596	NNW 6	11	8	2	50	0	
Seydisfjord	655	WNW 4	11	8			69-	NNW 2	00	9	1	020		
Acureyri	683	N 1	00	7	6	–	669	N 1	00	8	0	–		
Isafjord	702	N 1	02	7	0	4	627	S 1	12	9	1	20		
Reykjavik							694	NW 3	12	10	1	50	0	
Vestmannö	673	NNW 7	24	8	3	020	672	NW 6	24	9	3	2		
Ust Zylma							479	SSE 4	Regen	10				
M. Jugor			Petersburg				505	S 3	½ bd.	9				
Warjegrad			Schenkursk				586	SW 3	¾ bd.	10				
Odessa			Moskau				587	SW 2	bd.	13				
N. Novogorod			Kasan				583	SW 2	½ bd.	17				
			Kiew				599	W 3	¾ bd.	10				
			Lugansk				583	Stille	½ bd.	19				

SCHIFFSMELDUNGEN

Datum	Zeit	Breite	Länge v. Gr.	Luftdruck	Wind	Wetter	Temper. Luft	Temper. Wasser	W	Sichtweite in km	Wolken (in Zehntel)	Seegang	Dünung aus
5. Sept.	2 p	59.1	13.9 W	66	N 5	00	11	13	3	50	1	1	N
"	"	47.8	30.9 W	58	ESE 3	35	19	19	3	50	10	4	N
"	"	44.2	44.2 W	64	E 2	05	19	24	3	50	3	–	–
"	7 p	48.3	27.4 W	68	ESE 3	12	19	18	1	50	6	0	–
"	"	57.5	9.2 E	43	W 6	11	14	12	5	750	8	5	W
"	"	59.3	11.2 W	64	N 6	12	11	13	1	750	8	2	N
"	"	45.9	41.6 W	66	Stille	01	24	23	0	50	4	0	SE
6. Sept.	2 a	52.3	13.9 W	67	NNE 4	10	13	13	1	20	7	4	–
"	"	53.5	7.8 W	63	N 6	11	10	13	2	50	9	5	W
"	"	53.5	3.9 E	58	NW 4	13	13	16	1	50	9	2	N
"	"	49.0	23.4 W	70	E 1	30	16	17	1	50	8	0	NW
"	"	57.9	6.0 E	47	NW 7	12	11	11	1	750	2	4	W
"	8 a	58.2	3.4 E	52	NNW 6	11	12	11	1	750	8	6	N
"	"	56.2	13.0 W	73	N 3	11	14	12	2	50	10	4	N
"	"	52.8	16.3 W	69	N 3	18	13	12	5	50	10	3	N
"	"	49.7	16.1 W	68	NNW 4	44	14	16	5	10	10	4	N

WETTERBERICHT
DER
DEUTSCHEN SEEWARTE

JAHRGANG 50 , Nr. 250 — VERLAGSORT HAMBURG — Montag, 7. September 1925

Mitteleuropäische Zeit — **Luftdruck** reduziert auf 0° Temperatur, Meeresspiegel und Schwere in 45° Breite — **Temperatur** in Celsius-Graden — **Windstärke** nach Beaufortskala (12 = Orkan) — **Wetter:** 00 bis 09 wolkenlos bis halb bedeckt; 10 bis 19 halb bis ganz bedeckt; 20 bis 29 Dunst oder Nebel; 30 bis 39 Schauer; 40 bis 49 Rieselregen; 50 bis 59 sonstiger Regen; 60 bis 69 Schnee; 70 bis 79 Graupel oder Regen und Schnee gemischt; 80 bis 89 Hagel; 90 bis 99 Gewitter — W = Witterungsverlauf seit der letzten Beobachtung: 0 = wolkenlos bis halb bedeckt, 1 = wolkig, 2 = anhaltend ganz bedeckt, 3 = Dunst oder Nebel, 4 = dichter Nebel, 5 = Schauer, 6 = Regen oder Rieselregen, 7 = Schnee, 8 = Graupeln oder Hagel, 9 = Gewitter — **Relative Feuchtigkeit:** 0 = 95 bis 100 %, 9 = 90 bis 94 %, 8 = 80 bis 89 %, 7 = 70 bis 79 %, 6 = 60 bis 69 %, 5 = 50 bis 59 %, 4 = 40 bis 49 %, 3 = 30 bis 39 %, 2 = 20 bis 29 %, 1 = 10 bis 19 %

GESTERN NACHMITTAG 2 UHR

DEUTSCHE STATIONEN	Uhrzeit	Luftdruck	Wind	Wetter	Temperat.	Luftdruck Charakter. u. Änder.	W	Sichtw. in km	Wolken (in Zehntel)	Rel. Feuchtigk.	Seegang	Wolkenhöhe
Borkum	2	759	WNW 3	01	15	— 0	0	20	3	8		5
Helgoland	2	—	NW 5	wolkig	—						W	
Altenwalde	2	62.1	WNW 4	16	15	— 0	5	50	8 3	7		5
Bremen	2											
Hamburg	2	52.7	W 4	13	12	— 0	5	50	8	8		5
Kiel	2	52.9	SW 3	11	14	— 0	5	—	8	8		6
Warnemünde	2											
Swinemünde	2											
Rügenwaldermünde	2	52.8	WNW 4	11	14	\ 0	1	20	9 5	6		5
Danzig	2	53.3	SW 6	12	13	\ 0	6	20	9	6		4
Königsberg	2	52.9	WNW 5	11	13	\ 0	1	20	7	6		5
Memel	2											
Aachen	2[15]	58.9	WNW 4	11	11	~ +1.0	6	20	8	9		4
	2											
Hannover	2											
Magdeburg	2	55.0	SW 3	12	15	\ -0.5	5	20	9 5	5		5
	2											
Dresden	2[20]	57.4	SW 4	30	10	\ -0.5	5	50	10 4	7		5
Berlin	2											
Grünberg in Schles.	2											
Breslau	2	57.9	WNW 3	12	14	\ -0.5		10	9 5	5		4
Frankfurt a. M.	2	57.7	WNW 2	16	12	\ 0	6	20	9 8	9		6
Karlsruhe	2											
Friedrichshafen	2											
Bamberg	2											
München	2	59.9	SW 6	11	15	\ -0.5	2	50	10 7	5		6
Kahler Asten 852	2[20]	—										
Wasserkuppe (Rhön) 950	2[20]	6										
Feldberg im Taunus 801	2	6										
Brocken 1142	2[15]	6										
Fichtelberg 1213	2	6	53.3	WNW 6	30	3 \ -0.5	6	0.05	10 SW	9		0
Schneekoppe 1603	2	6										
Feldberg i. Schwarzw. 1493	2	6										
Zugspitze 2964	2[15]	6	29.4	WNW 2	23	−4 ~ +0.5	3	0.05	10	0		0
Säntis 2500	2	6	01.1	WNW 5	27	−2 — 0	2	0.05	Nebel	0		0
Sonnblick 3106	2	6										

Seehöhe in Metern

GESTERN ABEND 7 UHR

Uhrzeit	Luftdruck	Wind	Wetter	Temperat.	Luftdruck Charakter. u. Änder.	W	Sichtw. in km	Wolken (in Zehntel)	Rel. Feuchtigk.	Niederschlag	Maximum	Seegang	Wolkenhöhe
7	755.4	NW 3	20	13	\ +0.5	5	20	6	8	01	—	W	6
7	—			—									
7	57.6	WNW 2	11	13	— 0	5	10	8	8	3	16		5
7	55.1	W 4	30	12	\ +0.5	5	10	8	9	4	16		4
7	58.6	W 3	11	11	\ +0.5	5	20	8	8	2	12		5
8	53.8	W 2	11	10	\ +0.5	5	—	2	9	3	15		5
8	52.0	W 2	11	13	— 0	1	10	6	7	0	—		4
7	52.6	WNW 3	13	10	— 0	5	10	7	8	—	16		4
7	52.4	WNW 4	bed.	12	— 0	—	—		—	—	13		4
7	53.6	SSW 2	10	12	— 0	2	20	7	7	6	14		2
7	53.9	SW 3	11	11	— 0	5	10	8	6	9	14		5
7													
7	59.0	WNW 3	54	10	\ -0.5	5	10	9	0	1	19		4
7													
7	56.3	SW 3	10	11	\ +1.0	5	20	3 2	8	1	15		3
7	58.1	WNW 2	00	12	~ +0.5	1	50	5 4	6	9	16		4
7													
705	57.0	WNW 3	11	10	— 0	1	50	9	8	9	12		4
7	55.6	SW 2	12	13	— 0	1	4	10	6	9	15		2
7	57.4	SW 3	00	11	\ -0.5	6	20	4	8	9	15		2
7	57.8	Stille		10	~ 0	6	10	10	8	0.3	16		4
7	58.3	W 2	16	12	~ +1.0	6	10	6	8	4	16		6
7	59.8	SW 2	40	11	— 0	5	10	10	8	2	14		6
7	60.0	WNW 3	16	12	— 0	5	10	10	8	0.2	15		2
947	60.5	Stille	55	8	\ +1.5	6	10	10	0	49	14		2
7	60.9	WNW 2	10	10	\ +0.5	5	20	7	7	0.5	15		5
7	—	W 4	40	5	— 0	1	1	10	0	2	8		0
7													
7													
7	57.7	WNW 5	51	3	\ +0.5	5	0.05	10 SW	0	0.2	4		5
7	53.6	WNW 3	41	4	— 0	4	0.05	10 SW	0	6	4		5
900													
9	33.7	SW 6	27	1	\ -1.5	8	0.05	Nebel	0	0	10		0
900													
7	60	WNW 6	61	-1	\ -0.5	7	0.05	10 SW	0	3	-1		0
7													

Luftdruck der Bergstationen nicht auf Schwere und Meeresspiegel reduziert

KÜSTENSTATIONEN UND FEUERSCHIFFE

NACHMITTAG UND ABEND DES VORTAGES

List	2p: NW3-5 Regenschauer See bewegt
Sylt	7p: NW3-5 bewölkt " ruhig, gew. Seelt
Arkona	2p: 761.7 NW 5 WW12
	7p: 760.8 W 4 " 12 Temp. 12 Sichtw. 1.0 km See V
Außenjade	2p: 763.2 WNW 4 " 00 " 13 " 50 "
	7p:
Marienleuchte	2p:
	7p:
Borkumriff	2p: 760.5 SW 3, WW 40, Temp. 14 Sichtw. 1.50 km See V
	7p: 760.8 SW 3 " 10 " 13 " 50 "
Ammrumbank	2p: 764.9 NW 5, WW 11 Temp 15 8 a-str. W-T 1.6
	7p: 765.3 NW 5 " 11 " 14 7 cu " 16, See VI
Adlergrund	2p: NNW 6 bewölkt, See V
	7p: WNW 5 wolkig, See V W-T 3.9
Borkum	2p: W 7, wolkig, bewölkt, See VI Barometer sichtlich 7.15.0
	7p: W 7 " " bewölkt, See VI Sichtw. 12 km
	8p: 765.2 NW 3, WW 30, Temp. 15

HEUTE MORGEN

List	8a: SW 5-7 bewölkt, gew. Seew. See VI
Sylt	11a:
Arkona	8a: 762.6 NW 6 WW 16, Temp. 11 Sichtw. 1.20 km See V
	11a: 763.0 NW 6 WW 16 Temp. 12 Sichtw. 1.50 km See VI
Außenjade	8a: WNW 5 bed. See V
	11a: WNW 5 wolkig See V
Marienleuchte	8a: NW 6 bewölkt, See 3-4
	11a:
Borkumriff	8a: 763.3 NW 7, 55 Temp. 11 Sichtw. 1.20 km See V
	11a: 767.5 WNW 4, WW 10, Temp. 15 Sichtw. 1.50 km See VI
Ammrumbank	8a: 768.2 NW 7 WW 11 Temp. 14 7 cu W-T 1.6 See VI
	11a:
Adlergrund	8a: NW 7 bewölkt, See VI W-T 13.5
	11a:
Borkum	8a: W 5 wolkig, bezog See VI Sichtw. 8 km
	11a: NW 5, mäßig Regenschauer, See V Barometer sichtlich 7.15.5

HEUTE MORGEN 8 UHR

DEUTSCHE STATIONEN	Uhrzeit	Luftdruck	Wind	Wetter	Temperat.	Luftdruck Charakter. u. Änder.	W	Sichtw. in km	Wolken (in Zehntel)	Rel. Feuchtigk.	Niederschlag	Minimum	Seegang	Wolkenhöhe
Borkum	8	757.4	NW 7	20	13	~ +1.0	5	20	10 SW	7	0.1	—	W	6
Wilhelmshaven	8	58.3	W 3	13	11	~ +0.5	5	10	10 2 str.	9	5	10		5
Helgoland	8	58.3	NW 7	9/10 bed.	10								W	
Altenwalde	8	56.8	NW 4	90	12	— 0	5	50	4 SW	8	7	8		5
Bremen	8	57.2	W 4	30	11	~ +0.5	5	10	9	9	1	10		4
Hamburg	8	56.9	W 4	59	10	~ +0.5	6	4	10	9	23	10		4
Groß-Borstel	8	—	SW 3	55	11	— -	6	4	10	9	29	9		4
Kiel	8	56.1	WNW 3	11	12	— 0	6	—	8	0	6	9		4
Warnemünde	8	56.9	W 4	11	12	— 0	2	10	10	8	1	—		5
Swinemünde	8	57.7	WNW 3	11	11	— 0.5	6	10	10 SW	8	0.2	9		5
Rügenwaldermünde	8	57.3	SW 5	bed.	10	— 0.2	—	—				10	W	
Danzig	8								8 SW		0	10		5
Königsberg	8	59.9	SW 5	11	10	— 0	1	10	10 SW	8	3	9		4
Memel	8													
Aachen	8	63.5	W 4	11	9	~ +1.0	6	10	10	0	0.1	8		4
Lüdenscheid	8	58.5	NW 2	11	10	~ +1.0	5	0.2	7	9	5	9		5
Hannover	8	57.9	WNW 3	30	10	~ +0.5	6	10	10	8	1	9		3
Magdeburg	8	57.7	WNW 5	16	11	~ +0.5	5	20	10	8	0	8		4
	8													
Dresden	8[20]	58.9	W 6	11	11	— 0	1	50	7 2	7	0	8		5
Berlin	8	55.7	W 5	56	10	— 0	6	4	10	8	0.2	9		5
Grünberg i. Schles.	8	59.4	SW 4	60	10	~ +0.5	6	10	5	9	0	8		6
Breslau	8	58.5	WSW 2	10	11	~ +0.2	1	20	8	8	1	12		6
Frankfurt a. M.	8	62.0	SW 2	16	10	~ +1.0	5	10	9	8	0.1	9		6
Karlsruhe	8[20]	63.8	SW 2	11	10	~ +0.5	5	10	10	9	1	9		6
Friedrichshafen	8	65.6	WNW 3	11	10	~ +1.5	2	20	10	9	10	9		5
Bamberg	8	64.7	W 1	11	9	~ +1.0	1	10	10	9	68	5		7
München	8	64.9	WNW 2	11	8	~ +1.5	5	20	10	8	5	7		6
Kahler Asten 852	8	—	W 5	23	5	— 0	6	0.5	10	0	6	8		6
Wasserkuppe (Rhön) 950	8	68.0	WNW 4	50	4	~ +1.0	4	0.05	10	0	9	2		6
Feldberg im Taunus 801	8	6												
Brocken 1142	8	6	67.9	W 8	25	3 ~ +0.5	6	0.2	Nebel	0	5	2		—
Fichtelberg 1213	8	6	55.2	WNW 6	27	3 ~ +0.5	4	0.05	—	0	2	1		—
Schneekoppe 1603	7[05]	6												
Feldberg i. Schwarzw. 1493	8	6	57.5	W 3	25	0 ~ +1.5	5	0.05	Nebel	0	10	0		0
Zugspitze 2964	7[15]	5												
Säntis 2500	8	5												
Sonnblick 3106	8	5												

Seehöhe in Metern

Luftdruck der Bergstationen nicht auf Schwere und Meeresspiegel reduziert

Nachdruck und Verwertung für öffentliche Vorhersage verboten!

Montag. den 7. September 25

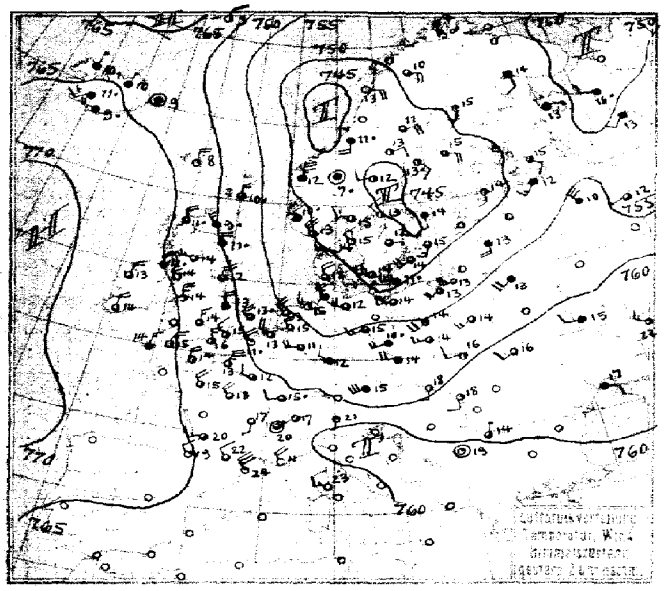

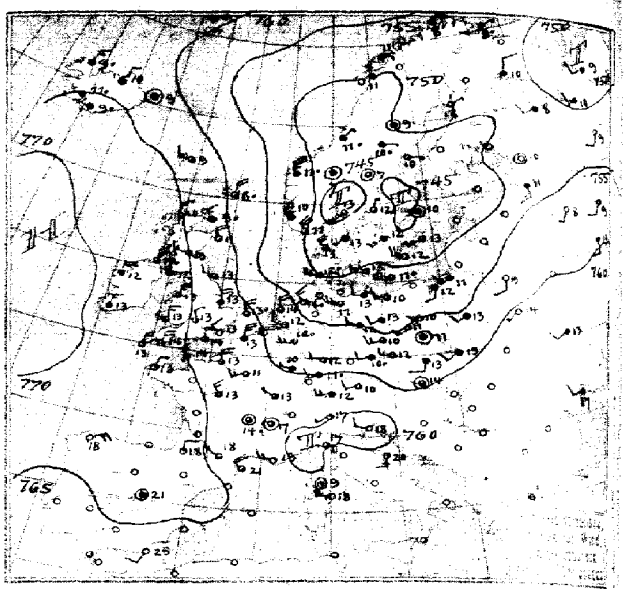

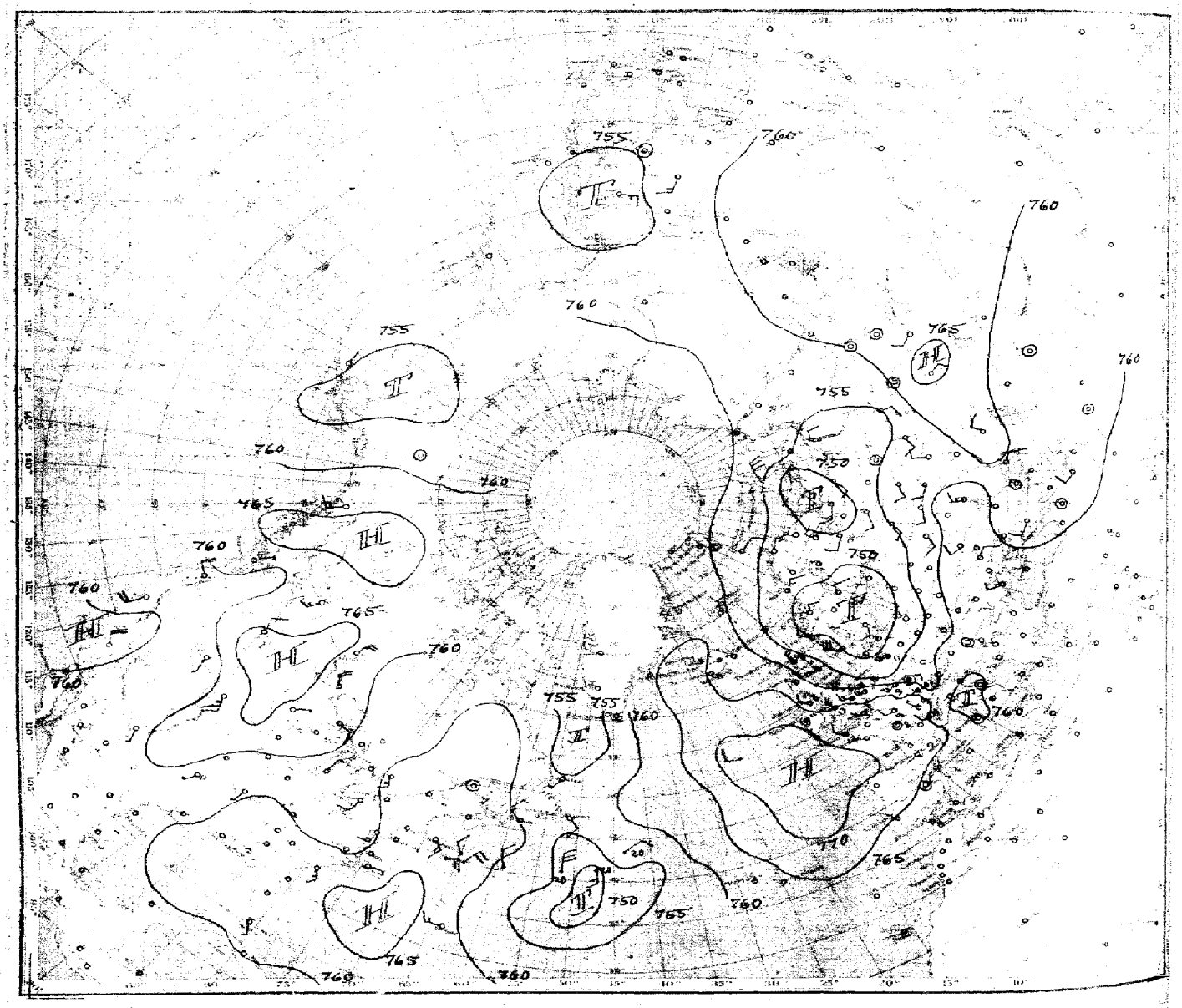

Luftdruck, Temperatur, Wind, Himmelszustand der nördlichen Halbkugel
vom Montag, den 7. September 25 morgens.

EWARTE Jahrgang 50 Nr. 250

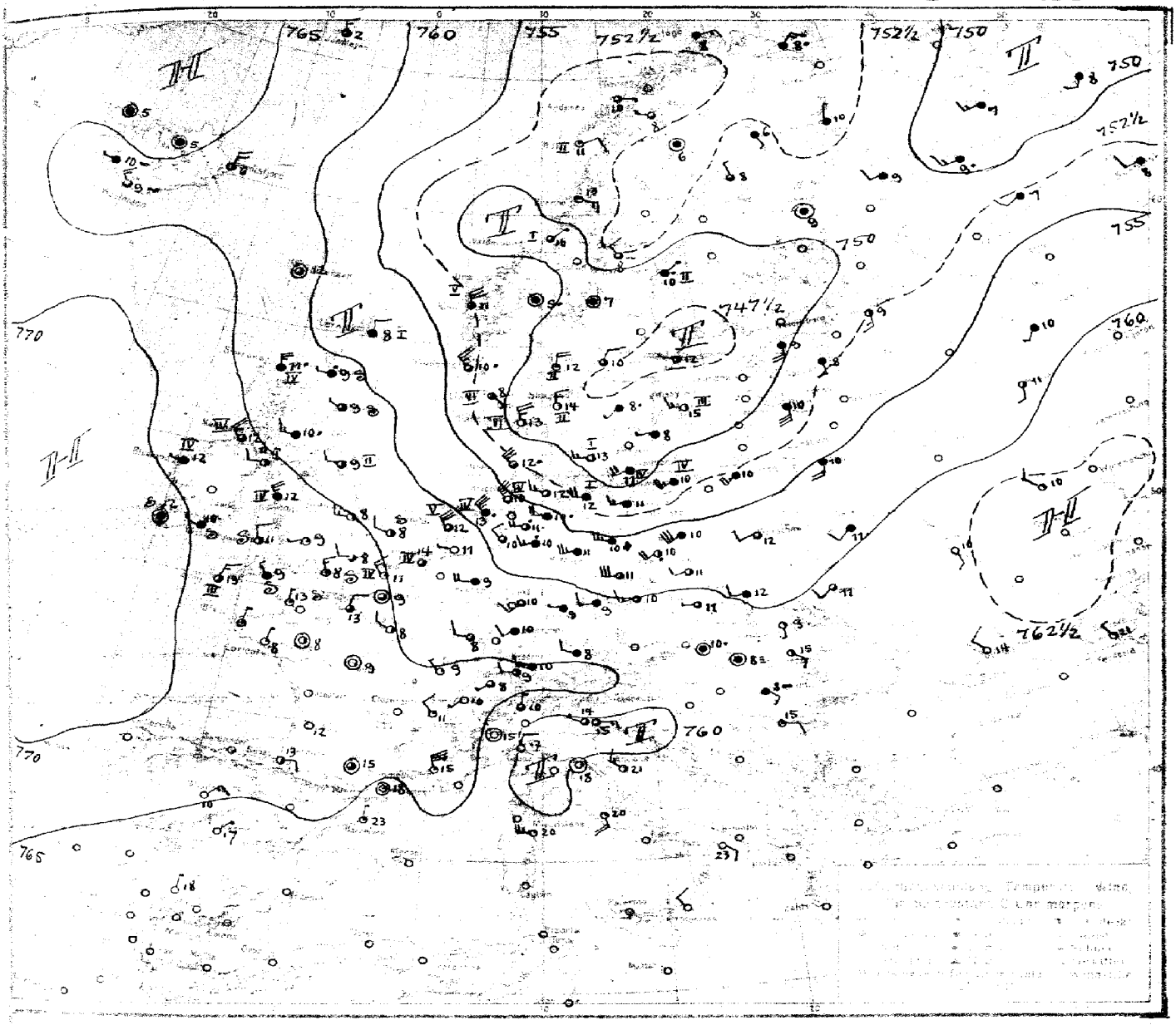

WETTERLAGE 8 Uhr morgens: Montag, den 7. September 1925

Da auf eine leichte Abflachung im Kerngebiet des skandinavischen Zyklonensystems sind keine nennenswerten Änderungen der Wetterlage zu verzeichnen. Auf der Rückseite des Zyklonensystems treten weiterhin in rascher Folge Randbildungen auf, die vom Nordmeer über die Nordsee hinweg südwärts nach Deutschland hineintreiben und zu sich stets wiederholenden Regenfällen Veranlassung geben. In Hamburg fielen in letzter Nacht allein 23 mm Niederschlag. Anzeichen, die auf eine grundlegende Änderung der Wetterlage schließen lassen, sind bisher kaum vorhanden.

AUSSICHTEN AN DER DEUTSCHEN KÜSTE für Dienstag, den 8. September 1925

NORDSEE Frische, in Böen noch starke nordwestl. Winde, veränderlich, Regenschauer, sehr kühl.

(W. Swinemünde) In Böen noch starke westl.- bis nordwestl. Winde, wolkig, vorübergehend aufklarend, Niederschläge kühl.

(W. Königsberg) Frische nordwestl. Winde, wechselnde Bewölkung, nur noch geringe Niederschläge, kühl.

Gestern nachm 4^09 h Warnemünde bis Borkumriff: Zeitweise noch starke bis steife Nordwestböen, Signal ändern in Signalball.

i. A. H. Ahlgrimm

Hamburg. Deutsche Seewarte Kapelle. Abt. III. Georgii

Blanckm... Hartung & Co., Hamburg

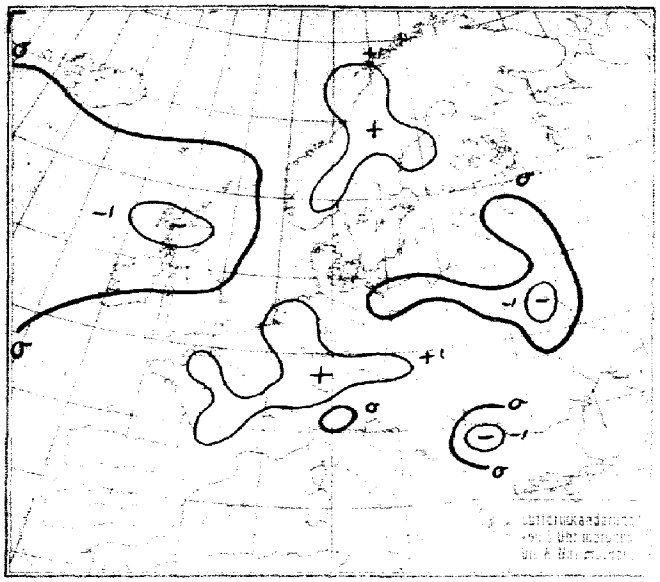

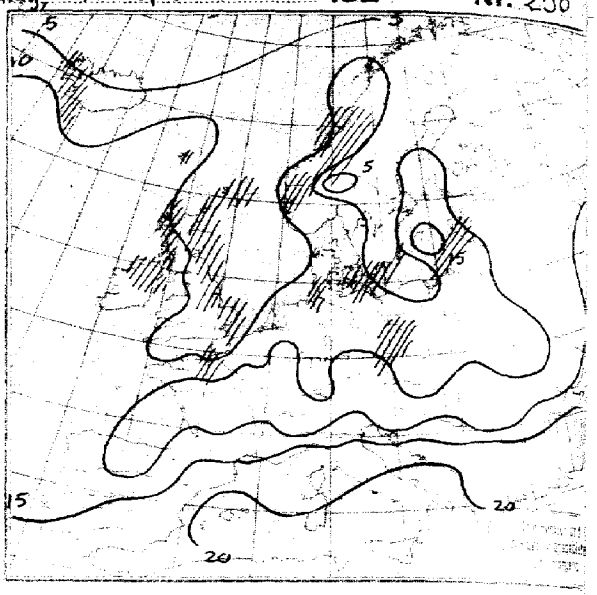

NACH AUFZEICHNUNGEN DER REGISTRIERAPPARATE ZU HAMBURG SEIT GESTERN 8 UHR MORGENS (M. E. Z.)

STUNDE		9	10	11	12m	1	2	3	4	5	6	7	8	9	10	11	12n	1	2	3	4	5	6	7	8
Thermograph		10.5	11.2	12.2	13.2	13.8	11.6	12.8	12.4	12.2	11.7	11.2	10.7	10.8	10.6	10.4	10.2	10.0	10.2	10.2	10.2	10.0	10.2	10.1	
Barograph		50.1	50.3	50.1	50.1	50.1	50.1	50.3	50.4	50.6	50.6	51.1	51.3	51.4	51.4	51.4	51.5	51.3	51.3	51.3	51.0	50.9	50.9	51.1	51
Anemograph	Richtung	WSW	WSW	WSW	WSW	W	WSW	WSW	WSW	WSW	WSW	WSW	WSW	WSW	WSW	W	WSW	WSW	WSW	WSW	WSW	WSW	WSW	WNW	W
	m. p. S.	5.0	9.5	9.0	8.0	8.2	11.5	7.8	6.8	8.0	6.5	6.0	5.5	4.5	6.2	6.2	6.8	7.0	7.0	7.2	8.5	8.8	8.2	8.8	8
Regenmesser		–	–	–	–	–	1.20	0.60	–	0.36	–	–	0.90	–	1.08	0.30	0.30	0.78	0.66	0.30	0.80	3.00	5.00	6.00	4
Sonnenscheindauer in Min.		30	35	45	20	20	–	–	–	–	–	–	–	–	–	–	–	–	–	–	–	–	–	–	

AUFSTIEGE

STATION Wind in m./S.	Seehöhe	Zeit	Boden	200	500	1000	1500	2000	2500	3000	3500	4000	4500	5000	Bemerkungen
						Gestern nachm. u. abend.									Sichtw. bis Klm.
Preßburg		2p	–	ESE 5	S 3	SSW 6									
Kaschau		"	–	SSW 6	SSW 9	SWzS 11	SWzW 9	W 9	–	SWzW 8	–	W 10			
Felixstowe		"	–	NW 5	WNW 8										
Farnborough		"	–	–	NzW 7	NzW 9	NzW 10								
Calshot		"	–	NNW 9	NWzN 11	NNW 11									
Croydon		"	–	NWzN 13											
Farnborough		7p	–	NW 10	–	NW 11	NWzN 13								
Calshot		"	–	–	NWzN 9	–	NzW 17	NzW 9							
Le Havre		"	–	–	NWzN 9	NNW 8	NNW 11								
Lyon		"	–	–	SW 3	SSE 4	WzN 9	WzN 9							
Tenus		"	–	–	NW 10	NWzW 10	NWzW 10	NWzW 12							
Turin		"	–	–	NNE 2	W 1	EzN 1								
Mailand		"	–	ESE 3	–	ESE 3	ESE 5								
Padua		"	–	SE 4	–	SSE 5	–	–	–	S 14					
Zara		"	–	–	WzS 4	–	SSW 3								
Rostock	37m	"	WSW 6	WzS 10	W 14	WzN 13	WzN 10	ei shr	mä	ei fn shr					" " 50 "
						Heute morgen.									
Friedrichshf.	400m	7a	–	–	400 10.3 82 WzS 7	4.8.98 W 11	9.10.97 W 11								" " 20 "
Prag	254m	8a	WSW 5	WSW 7	WzN 12	WNW 12	WzN 13	shr ei	a shr						" " 20 "
Kaschau		"	S 1	SWzS 4	SW 8	SWzS 9	SW 9	SWzW 11	ei ei						" " 10 "
Warschau		"	WSW 3	–	WSW 10	W 12	WSW 13	WSW 13	ei ei						" " 20 "
Leuchars		"	–	W 11	WNW 15	NW 17									
Holyhead		"	–	NW 9	NW 11										
Sherwick		"	–	–	NWzN 12	NW 13									
Croydon		"	–	–	NWzN 9	NWzN 11									
Cranwell		"	–	NWzN 9	NW 8	NW 8	NNW 10								
Felixstowe		"	–	–	NW 9	NW 10	NWzW 10								
Andover		"	–	–	NWzN 10	NWzN 14									
Mainz		6a	–	–	WzN 11	WNW 17	WzN 15								
Lyon		"	–	–	NEzE 2	NEzN 2	NNE 3	NzE 1							
Dijon		"	–	–	SWzS 14	W 14	WzN 17								
Dresden		"	WzS 6	WzS 9	WSW 7	300 WzS 10	500 W 10	900 WzN 11	1300 WzN 12	1700 WzS 13					" " 50 "

Montag, 7. September 1925

STATION	MORGEN Luftdruck	Wind	Wetter	Temperat.	Luftdruck Charakter. u. Änder.	W.	Höhe in m	Wolken (in Zehntel)	Rel. Feuchtigkeit	Niederschlag	Minimum	Seegang
Reykjavik	64.7	W 1	35	10	— 0.0	3	10	Nebel	8	1		
Vestmannö	64.7	NW 3	64	9	— 0.0	4	4					
Alexandrovsk												
Archangelsk	49.8	W 5	Regen	9	— +0.3					6		
Ust-Zylma	49.4	SW 2	bd.	8	— 0.0					3		
Matochkin-Sharr												
Dickson												
Petersburg	52.5	S 3	½ bd.	9	/ +0.4					2		
Tscherdyn	52.5	W 1	bd.	9	/ +2.2					1		
Moskau	54.3	SSW 2	¾ bd.	11	— 0.0					10		
Kasan	60.4	W 1	bd.	8	/ +0.9					23		
Kiew	62.4	SSE 2	00	10	— 0.0					0		
Ufa												
Saratow												
Orenburg												
Odessa	62.0	NW 2	00	14	— +0.8					0		
Sewastopol	61.2	SE 2	¾ bd.	15	— +0.2					0		
Astrachan	58.7	W 1	Nebel	21	— 0.7					0		
Emba												
Batum												
Baku	59.2	WNW 2	½ bd.	25	/ +0.3					0		
Tobolsk												
Omsk												
Taschkent	55.7	ENE 1	00	18	/ +0.9					0		
V. Imbatskoe												
Tomsk	58.2	Stille	Regen	9	/ +1.0					0		
Irkutsk												
Jakutsk												
Wladivostok	53.1	Stille	Regen	18	\ −1.3					5		
Tanger												
Agadir												
Bou Denib												
Oran												
Algier												
Setif												
Tunis												
Aleppo												
Beyruth												

NORD-AMERIKA 2 UHR NACHTS

	Luftdr.	Wind		Luftdr.	Wind		Luftdr.	Wind		Luftdr.	Wind		Luftdr.	Wind
St. Johns	57	SE 2	La Paz	63	N 4	Bermuda	35	W 3	Duluth	62	E 2	Tatoosh	60	N 1
Sydney	57	SW 3	Edmonton	63	E 3	Key West	61	SE 1	Huron	61	NE 1	San Francisco	59	E 2
Sydney Sound	61	Stille	Nantucket	64	SE 3	Little Rock	60	S 1	Salt Lake City	58	SE 1	San Diego	61	NW 4
Belle River	61	SE 3	Washington	64	S 3	Nashville	62	W 1	Helena	65	NW 2	Forth Worth	59	S 1
Winnipeg	—	—	Hatteras	63	E 1	Cleveland	58	S 2	Denver	65	SE 3	El Paso	60	SE 1
	63	NW 4	Charleston	62	SE 3	Chicago	59	N 1	Roseburg	59	N 2	Belle Isle	56	SW 1

STATION	GESTERN NACHMITTAG						GESTERN ABEND								STATION	GESTERN NACHMITTAG						GESTERN ABEND							
	Luftdruck	Wind	Wetter	Temperat.	W	Stärke in Bft	Luftdruck	Wind	Wetter	Temperat.	W	Stärke in Bft	Niederschlag	Maximum oder Minimum der Temperatur		Luftdruck	Wind	Wetter	Temperat.	W	Stärke in Bft	Luftdruck	Wind	Wetter	Temperat.	W	Stärke in Bft	Niederschlag	Maximum oder Minimum der Temperatur
Wien															Turin							759.8	NE 2	11					
Zürich	761.5	WSW 3	10	15	1	30									Genua							60.0	ESE 4	02					
Bern							62.3	SW 5	11	12	6	90	0.1	15	Livorno														
Genf	62.2	SW 1	12	17	1	20									Ancona							61.9	S 3	11					
Lugano	59.8	S 1	00	21	1	20	59.1	SW 1	01	17	1	20	0	25	Maddalena							61.2	W 4	01					
Helder	56.6	NW 4	10	13	5	20	57.9	NNW 4	11	14	1	20	0	17	Messina														
Vlissingen	56.4	WNW 4	10	13	6	20									Tarent														
Utrecht	57.3	NW 4	10	15	6	20	58.7	WNW 3	02	12	6	20	2	16	Venedig							58.7	WNW 3	02					
Kopenhagen	48.5	W 5	37	14	5	60	50.1	W 3	18	13	9	20	9	5	Rom														
Skagen	47.6	NW 2	01	15	0	20	48.5	SW 1	12	13	1	20	0	6	Malta														
Hanstholm	48.7	WNW 3	01	14	0	50	48.6	NW 5	12	13	1	50	0	7	Madrid							60.2	Ohne	11					
Skagenshuk	51.3	NNW 4	11	14	1	50	52.	NNW 5	35	12	5	60	1	7	La Coruña							65.3	NE 4	01					
Hammershus	48.2	W 8	52	11	5	40	49.9	W 7	35	11	5	50	16	11	Mahon														
Abisko	50.6	E 4	11	10	1	50									Malaga														
Haparanda	50.	SSW 1	01	15	0	50	51.0	ENE 1	11	12	1	90	0	16	Horta							62.	SW 1	WSW					
Stensele	48.5	ENE 4	10	11	1	80	50.	Ohne	10	8	1	80	1	12	Rochefort														
Oestersund	46.7	ENE 2	01	13	1	50	48.2	E 1	55	10	6	10	2	13	Bayonne	760.4	NW 2	01	18		50	60.0	NNW 2	01					
Hernösand	46.1	ESE 2	54	13	6	50	47.	E 1	11	11	1	50	4	17	Bordeaux	61.5	WSW 3	11	20		20								
Särna	44.8	WNW 2	01	12	5	50	45.6	Ohne	12	7	1	50	0.2	13	Clermont	62.0	S 2	11	17		20	62.7	Ohne	50	14				
Karlstad	45.4	NW 2	10	13	1	—	46.3	SE 1	12	12	1	—	@	14	Dijon	61.8	WSW 2	50	15		10	62.5	WNW 1	11					
Stockholm	45.7	SSE 1	12	14	1	10	46.5	Ohne	12	12	6	10	1	14	Calais	61.8	NW 4	00	11		20	62.4	N 3	11					
Jönköping	46.2	S 1	10	12	5	50	47.2	SW 3	12	12	5	50	14	14	Brest							60.9	N 2	01					
Wisby	46.5	SSW 3	11	13	2	50	45.1	SW 3	11	13	2	50	0	11	Paris	62.5	WNW 2	11	14		60	63.2	SW 2	11					
Kalmar	46.1	SW 4	11	14	5	—	45.	SW 4	02	12	5	—	3	11	Perpignan	62.9	NW 01	01	24		>50	63.0	NW 01	01					
Gällivare	50.3	S 1	01	16	1	>50	51.	Ohne	01	10	1	>50	0	16	Rennes	61.6	NW 5	11	16		50								
Karlshamn															Straßburg	60.2	ESE 4	11	13		20	60.8	SW 2	11					
Bjuröklubb	49.3	E 2	01	16	0	>50	50.0	ENE 4	01	12	1	>50	0	1	Toulouse	60.5	NW 1	11	22		>50	61.7	W 1	11					
Quade Hook															Tours	60.6	NW 10	11	18		50	61.6	NW 3	11					
Spitzbergen	60.5	Ohne	12	02	3	50	60.1	Ohne	217	4	3	50	0		Ajaccio	60.4	WNW 1	00	22		30	60.0	Ohne						
Ingö	52.3	NE 4	22	9	4	2	52.	NE 4	10	8	2	20	0	12	Le Havre	62.0	NNE 2	11	13		20	63.1	NNW 4	11					
Valdersund	45.1	S 4	10	11	6	50	47.2	NE 1	40	11	6	10	5	7	Marignane	62.2	NW 1	00	11		>50	63.6	W 3	01					
Kinn	46.0	N 7	15	12	8	70	50.8	N 7	50	11	6	20	8	7	Nancy	60.0	NW 1	01	10		20	61.5	WNW 1	11					
Lister	49.2	NW 6	12	13	1	50	49.7	NW 6	22	11	6	50	@	11	Lerwick	57.8	N 1	06	9	1	50	58.6	N 4	10					
Bären-Insel	57.9	ESE 3	27	3	4	0.6	58.7	ESE 3	27	3	4	0.4	@	11	Renfrew	60.1	W 2	11	14	1	>50	61.8	W 3	10					
Andanes							51.6	E 1	01	11	0	>50	0	11	Cranwell	62.	NNW 4	11	13	2	50	63.5	N 1	11					
Röst	49.2	E 4	01	13	0	50	50.2	NNE 1	01	12	0	>50	0	11	Scilly	61.1	W 2	11	16	1	50	62.8	N 4	11					
Jan Mayen	00.	NNE 6	01	3	1	40	00.9	NE 3	11	4	1	50	0	4	Wick	61.2	NW 5	01	9	6	50	62.4	NW 3	11					
Färder	46.8	WSW 2	12	15	0	>50	49.9	SW 1	10	13	6	>50	1	11	Malinhead	60.2	N 4	10	11	5	70	61.1	NNW 5	11					
Vardö							53.	ENE 1	00	3	6	20	0.1	11	Tynemouth	60.0	N 4	11	12		50	62.2	WNW 2	11					
Brönnö							55.0	NNE 1	10	16	2	>50	0		Pembroke							60.5	NW 2	02					
Utsire	51.9	NW 0	51	10	3	20	56.	W 2	15	10	6	20	3	10	Roches Point	63.	NNE 2	11	13	2	50	63.1	N 3	00					
Dombas	46.8	Ohne	31	17	6	4	—	Ohne	10	7	5	4	4		Croydon	61.0	NW 1	12	16	5	20	62.2	NW 3	00					
Helsingfors	48.4	S 3	10	14	1	50									Aberdeen	61.5	WNW 5	50	11	5	50	62.6	NNW 1	11					
Vasa	48.2	ESE 4	12	15	1	40									Valentia	58.6	WNW 4	11	11	1	70	60.2	N 1	10					
Kuopio															Plymouth	60.7	ENE 2	11	15	2	50	62.5	N 4	00					
Dorpat															Guernsey	60.1	WSW 4	00	14	1	50	62.5	NW 3	11					
Riga	51.4	WNW 1	11	3	0	50									Stornoway	60.1	WNW 4	11	11	5	70	62.3	NW 3	11					
Warschau	58.8	SW 3	11	14	1	10	57.6	SW 2	11	13	1	5	0	15	Holyhead	61.1	NNW 5	00	10	5	50	63.6	N 5	00					
Lemberg	61.5	SW 2	2	10	1	50									Donaghadee	60.	SW 3	00	14	5	70	62.6	NW 3	01					
Pinsk							62.8	SW 1	07	14	0	4	0	12	Yarmouth	60.1	SW 1	00	13	3	60	63.3	NW 3	11					
Wilna	58.	SSE 1	12	14	5	—	59.0	SSW 2	00	9	0	1	4	14	Blacksod	60.5	N 11	11	12	1	50	63.3	N 10	11					
Krakau	54.7	WNW 1	11	15	1	10	56.5	SW 2	11	13	1	5	1	17	Calshot	60.1	NW 3	00	10	1	50	62.5	NW 4	11					
Posen	59.2	S 1	11	14	1	10	56.	SSW 3	10	10	1	4	0	15	Thorshavn	61.9	NNW 7	01	8	1	50	62.2	NW 3	11					
Prag	58.	W 4	11	14	2	2	56.	W 3	11	12	5	50	@	14	Seydisfjord	61.4	ESE 3	11	11	6	2	62.1	Ohne	10					
Eger	58.2	SW 3	10	16	6	20	58.2	SSW 2	11	10	10	10	2	10	Acureyri	60.	N 1	11	10	2	10	63.5	N 2	10					
Preßburg	54.8	S 2	11	18	1	50	60.0	Ohne	11	14	1	20	0	13	Isafjord	60.5	N 1	11	7	6	2	63.5	N 3	11					
Kaschau	61.3	SW 3	00	17	1	50	61.0	SW 1	12	11	0	20	0	10	Reykjavik	60.5	NW 4	11	5	6	4	63.9	NW 1	11					
Olmütz	58.7	S 3	11	17	1	50	57.	SSW 2	11	13	1	50	0	17	Vestmannö	60.8	SW 4	11	5	9	6	63.	W 1	11					
Budapest	61.9	S 2	14	Regen	8										Wien	60.	ESE	bed	10			60.3	WSW						
Belgrad	61.1	N 1	10	19	2	20									Petersburg	58.6	SE 2	11	5			59.0	SW 1						
Serajewo	59.3	Ohne	05	19	1	20									Schwarzwald	52.3	SW 2	11	16			56.	SW 2						
Agram															Triest	60.8	W 1	11	13			62.5	NW 2						
Sofia															Venedig	60.2	WSW 1	11	17			62.9	NW 1						
Athen															Odessa	60.3	SSE 2	11	17			60.1	WSW						
Korfu															Lubbanow	59.7	SW 3	11	18			59.	SE 1	bed					

SCHIFFSMELDUNGEN

Datum	Zeit	Breite	Länge v. Gr.	Luftdruck	Wind	Wetter	Temper. Luft	Temper. Wasser	W	Stärke in Bft	Wolken (in Zehntel)	Seegang	Dünung aus	Datum	Zeit	Breite	Länge v. Gr.	Luftdruck	Wind	Wetter	Temper. Luft	Temper. Wasser	W	Stärke in Bft	Wolken (in Zehntel)	Seegang	Dünung aus
10.2.25	8a	49.5 N	11.2 W	71	N	00	13	10	2	50	1	mw	1	N	7.10.25	2a	48.8 N	25.6 W	71	SW 2	12	13	12	6	20	15	mw
"	7a	50.4 N	18.0 W	71	N 2	10	11	11	1	50	7	mw	0	N	"	"	49.0 N	18.1 W	71	WNW 3	12	10	13	9	50	15	mw
"	"	53.	14.1 W	71	" "	10	13	13	0	20	10	mw		N	"	6a	53.2 N	11.6 W	72	SSW 2	10	12	12	5	20	8	mw
"	"	51.2 N	11.5 W	70	N "	01	14	13	0	50	4	mw		N	"	"	49.7 N	04.1 W	70	E 2	12	10	12	2	50	10	mw
"	"	49.1 N	04.9 W	70	ENE 2	13	10	12	1	50	7	mw	2	N	"	"	51.0 N	10.6 W	71	Ohne	50	13	13	1	50		
"	"	53.2 N	09.0 E	52	NNW 8	15	13	14	4	20	5	mw	8	—	"	2a	58.7 N	05.6 W	72	NW 5	11	11	12	2	50	10	mw
"	"	56.7 N	02.2 E	60	NNW 6	13	10	11	4	20	10	mw	1	NW													
"	"	59.5 N	09.4 E	56	NNW 6	13	10	13	2	50	10	mw	8	N													
"	2p	55.7 N	04.3 E	54	NW 6	01	15	15	1	60	7	mw	7	NW													
"	"	58.7 N	03.1 E	55	NNW 7	11	11	11	5	50	5	mw	7	N													
"	"	58.5 N	00.4 E	57	NNW 6	11	11	11	1	50	10	mw	2	NW													
"	"	51.2 N	11.0 W	72	N 4	10	13	13	2	20	7	mw	1	N													
"	"	49.8 N	15.6 W	70	NNE 3	50	15	16	4	50	2	>mw	1	N													
"	7p	49.8 N	12.5 W	70	NNE 3	11	14	16	5	50	9	mw	2	N													

WETTERBERICHT
DER
DEUTSCHEN SEEWARTE

JAHRGANG 50, Nr. 251 VERLAGSORT HAMBURG Dienstag, 8. September 1925

Mitteleuropäische Zeit — **Luftdruck reduziert auf 0° Temperatur, Meeresspiegel und Schwere in 45° Breite — Temperatur** in Celsius-Graden — **Windstärke** nach Beaufortskala (12 = Orkan) — **Wetter:** 00 bis 09 wolkenlos bis halb bedeckt; 10 bis 19 halb bis ganz bedeckt; 20 bis 29 Dunst oder Nebel; 30 bis 89 Schauer; 50 bis 59 Rieselregen; 60 bis 69 sonstiger Regen; 70 bis 79 Schnee; 70 bis 79 Graupel oder Regen und Schnee gemischt; 80 bis 89 Hagel; 90 bis 99 Gewitter — **Witterungsverlauf seit der letzten Beobachtung:** 0 = wolkenlos bis halb bedeckt, 1 = wolkig, 2 = anhaltend ganz bedeckt, 3 = Dunst oder Nebel, 4 = dichter Nebel, 5 = Schauer, 6 = Regen oder Rieselregen, 7 = Schnee, 8 = Graupeln oder Hagel, 9 = Gewitter — **Relative Feuchtigkeit:** 0 = 95 bis 100 %, 1 = 90 bis 94 %, 2 = 80 bis 89 %, 3 = 70 bis 79 %, 4 = 60 bis 69 %, 5 = 50 bis 59 %, 4 = 40 bis 49 %, 3 = 30 bis 39 %, 2 = 20 bis 29 %, 1 = 10 bis 19 %

GESTERN NACHMITTAG 2 UHR

DEUTSCHE STATIONEN	Uhrzeit	Luftdruck	Wind	Wetter	Temperat.	Luftdruck Charakter. u. Änder.	W	Stärke in km	Wolken (in Zehntel)	Rel. Feucht.	Seegang	Wolkenhöhe
Borkum	2	758.7	NW 5	25	14	/ +1.5	5	20	9 cu ni	8		5
Helgoland	2	–	NW 7	6d.	–						V	
Ahlenswalde	2	56.4	SW 5	30	14	/ +1.0	5	20	9 a ni	8		3
Bremen	2											
Hamburg	2	56.1	NW 5	35	12	/ +0.5	5	10	10 8 cu ni	8		3
Gr. Borstel												
Kiel	2	44.9	NW 5	01	13	/ +0.5	5	–	5 cu	9		5
Warnemünde	2											
Swinemünde	2	52.2	W 4	11	13	/ +0.5	6	10	9 7 str	8		4
Rügenwaldermünde	2											
Danzig	2	52.1	WSW 3	11 –	18	\ – 0.5	6	20	9 str cu	9		4
Königsberg	2	53.9	SW 6	11	12	\ 0.0	1	20	9 str cu	7		4
Memel	2											
Aachen	2	63.9	W 4	11	12	\ –0.5	2	20	10 ni	2		3
Lüdenscheid	2											
Hannover	2	58.9	WSW 5	3 4	12	/ +0.5	5	20	9 7 ni str	4		4
Magdeburg	2	58.1	W 5	3 1c	18	/ –0.4	5	20	9 7 ni str	6		5
Dresden	2											
Berlin	2	59.4	WSW 6	16	12	— 0.0	6	50	8 4 cu ni	7		5
Grünberg in Schles.	2	56.5	SW 3	53	12	— 0.0	4	4	10 ni	7		5
Breslau	2	57.9	WSW 7	10	16	\ –0.5	1	20	6 str cu	6		5
Frankfurt a. M.	2	63.5	W 3	11	14	W 0.0	5	20	7 5 cu str ni	7		5
Karlsruhe	2											
Friedrichshafen	2											
Bamberg	2											
München	2	55.3	W 3	16	9	— 0.0	5	20	7 cu ni	8		6
Kahler Asten 652	2	–	WSW 5	12	6	— 0.0	1	20	10 ni	0		4
Feldberg (Baden) 950	2											
Feldberg i. Taunus 801	2											
Brocken 1148	2											
Fichtelberg 1213	2	56.2	WNW 5	10	4	— 0.0	2	20	10 2 str	0		0
Inselsberg 1608	2											
Feldberg i. Mecklenb. 1497	2											
Zugspitze 2964	2	30.7	NW 3	27	–6	/ +0.5	7	–	10 ni Nebel	0		0
Säntis 2500	2											
Sonnblick 3106	2											

Seehöhe in Metern

GESTERN ABEND 7 UHR

Uhrzeit	Luftdruck	Wind	Wetter	Temperat.	Luftdruck Charakter. u. Änder.	W	Stärke in km	Wolken (in Zehntel)	Rel. Feucht.	Niederschlag	Maximum	Seegang	Wolkenhöhe
7	759.2	NW 4	30	12	/ +0.5	5	20	10 ni	8	6	–	V	8
7		NW 5	wolkig									V	
7	57.4	WNW 4	16	13	/ +1.0	5	10	8 + cu ni	7	2	15	–	5
7	59.2	W 3	40	12	/ +0.5	5	20	10 5 str ni	8	4	15	–	5
7	57.1	WNW 4	36	11	/ +1.0	5	20	9 cu ni	8	2.6	14	–	4
8	56.4	W 4	01	11	/ +1.0	5	–	2 str ni	9	2	14	–	5
8	57.6	W 5	13	14	— 0.0	6	4	9 ni	8	5	–	V	5
7	58.0	W 3	13	12	/ +0.5	5	10	9 8 cu ni	8	5	14	–	4
7	57.0	WSW 6	60.	13	/ +0.8						13	V	
7													
7	51.9	SW 5	11	11	\ +1.0	5	4	9 str ni	8	6.3	13	–	4
7	51.3	SW 4	30	13	/ +0.5	5	20	10 ni	7				
7	64.0	W 4	10	12	\ 0.0	5	20	7 4 cu ni	9	1	13	–	5
7	60.2	NW 1	11	12	W +0.5	5	0.50	7 cu ni	8	2	16	–	5
7	59.6	W 4	16	12	/ +1.0	5	50	8 7 cu ni	8	2	14	–	4
7	58.9	W 5	12	13	W +0.5	5	20	8 7 str cu	6	60	16	–	4
7													
7	59.7	W 5	30	12	\ –0.5	5	50	9 7 str ni	6	0.2	14	–	5
7	56.7	SW 5	11	12	/ +0.5	5	4	10 8 cu ni	8	7	13	–	5
7	58.7	WSW 4	01	11	— 0.0	5	20	5 str ni	7	1	13	–	6
7	58.8	WSW 2	11	11	/ +0.5	2	10	7 6 str ni	7	0	16	–	5
7													
7	64.2	WSW 2	11	12	/ +0.5	1	20	9 6 str cu	6	2	13	–	5
7													
7	66.3	Stille	11	10	/ +0.5	1	20	8 sw ni	8	0.1	14	–	6
8	64.2	NW 3	11	9	/ +1.0	5	10	10 str ni	8	4	14	–	8
7	65.5	WSW 3	10	8	— 0.0	2	10	6 a sh	8	2	14	–	6
7	–	W 5	27	6	— 0.0	4	–	Nebel	0	7	6	–	0
7													
7													
7	60.0	W 7	27	4	/ 0.0	8	0.20	Nebel	0	6	4	–	0
7	56.1	WNW 6	27	4	— 0.0	8	–	Nebel	0	4	5	–	0
7													
7	31.8	NW 3	27	–8	— 0.0	4	–	10 ni Nebel	0	5	–6	–	0
7	64.9	WSW 3	27	–5	/ +0.5	0	–	Nebel	0	9	–3	–	0

Luftdruck der Bergstationen nicht auf Schwere und Meeresspiegel reduziert

KÜSTENSTATIONEN UND FEUERSCHIFFE

NACHMITTAG UND ABEND DES VORTAGES

Borkum	2p: NW 5-7 ½bed. Regenschauer See VII
Helgoland	7p: W 4-6 ½bd. gew. Sicht See VI
Arkona	2p: 758.8 NW 7. WW 16 Temp 14°, Sicht 20 km. See V
Außenjade	7p:
Leuchtfeuer	2p:
Feuerschiff	7p: W 4 bedeckt See V
Norderneyer Balje	2p:
Feuerschiff	7p:
Feuerschiff	2p:
Feuerschiff	7p:
Feuerschiff	2p: 758.2 NW 7. ww 11 Temp 12° WT 16°
Feuerschiff	7p: 58.2 NW 7 " 11 " 13 See V
Feuerschiff	2p: NW 6 bdg, See 6, WT 13.2 17.6
Feuerschiff	7p: NW 7 bed. See V
Feuerschiff	2p: heiter WNW 7 bdg, See V Barnhelm)
Feuerschiff	7p: Stavanger
Feuerschiff	8p: 58.9 WNW 5 ww Temp 20 14

HEUTE MORGEN

Borkum	8a: NW 1 bedeckt, Regen See V
Helgoland	11a: NW 3 bewölkt, See V
Arkona	8a:
Außenjade	11a: 54.8 W 2 10 " 14 " Sicht 50 km See I
Leuchtfeuer	8a: W 4 bedeckt Regen See V
Feuerschiff	11a:
Norderneyer Balje	8a: W 4 Regen See V
Feuerschiff	11a:
Feuerschiff	8a: 58.5 W 3 ww 12 " 17 " Sicht 20 km See I
Feuerschiff	11a: 58.5 W 2 10 " 14 " 50 " " I
Feuerschiff	8a: 56.5 NW 6 ww 12 " 17 " See V
Feuerschiff	11a:
Feuerschiff	8a: NW 3 Regen See V
Feuerschiff	11a:
Feuerschiff	8a:
Feuerschiff	11a: wolkig, W 5, See V Regenschauer Borkum

HEUTE MORGEN 8 UHR

DEUTSCHE STATIONEN	Uhrzeit	Luftdruck	Wind	Wetter	Temperat.	Luftdruck Charakter. u. Änder.	W	Stärke in km	Wolken (in Zehntel)	Rel. Feucht.	Niederschlag	Minimum	Seegang	Wolkenhöhe
Borkum	8	55.5	NW 3	54	12	\ –0.5	5	10	10 ni	0	6.8	–	V	5
Wilhelmshaven	8	55.6	WSW 3	55	11	\ –1.0	5	10	10 ni	0	5	10	–	5
Helgoland	8	60.9	WNW 3	6d.	11								V	
Altenwalde	8	55.1	WSW 2	51	11	\ –1.0	6	4	10 ni	0	12	9	–	3
Bremen	8	56.2	WSW 3	51	11	\ –1.0	5	4	10 str cu	0	1	10	–	4
Hamburg	8	55.9	WSW 3	51	10	\ –0.5	6	4	10 ni	0	3	10	–	5
Groß-Borstel	8		SW 3	30	10		5	4	10 ni	9	3.1	9	–	2
Kiel	8	55.9	SW 1	13	11	\ –0.5	6	–	10 str	0	6	7	–	6
Warnemünde	8	55.9	S 1	13	11	— 0.0	5	10	10 ni	0	8	–	I	5
Swinemünde	8	54.9	W 4	11	11	— 0.0	6	10	10 str	9	8.1	9	–	4
Rügenwaldermünde	8	53.4	W 6	Regen	11	/ +0.3					16	10	V	–
Danzig	8	53.5	SW 6	11	12	/ +0.5	8	20	8 5 cu str	8	1	11	–	5
Königsberg	8	52.7	WSW 4	11	12	/ +1.0	5	10	8 5 cu str	8	1	9	–	5
Memel	8													
Aachen	8	61.7	SW 5	11	10	\ –0.5	6	10	10 ni	0	2	10	–	3
Lüdenscheid	8	57.7	SW 1	51	11	\ –1.0	6	–	10 ni	0	6	5	11	– 4
Hannover	8	57.6	W 3	51	11	\ –1.0	6	4	10 ni	9	2	9	–	5
Magdeburg	8	58.3	SW 3	51	11	\ –0.5	6	4	10 ni	8	0.2	10	–	4
Dresden	8													
Berlin	8	60.1	WSW 4	50	10	— 0.0	6	20	10 6 str ni	8	0.6	9	–	5
Grünberg i. Schles.	8	57.6	W 2	50	11	\ –0.5	1	4	10 ni	7	0	10	–	5
Breslau	8	59.7	SW 4	16	10	W 0.0	6	10	9 ni	8	1	9	–	6
Frankfurt a. M.	8	59.9	WSW 3	13	12	— 0.0	6	20	9 3 ni cu	7	0	8	–	4
Karlsruhe	8	62.7	SW 2	51	9	\ 0.0	5	4	10 str	9	2	9	–	5
Friedrichshafen	7	63.5	SW 2	11	10	\ 0.0	1	20	8 5 cu str	0	0	8	–	7
Bamberg	8	65.9	Stille	01	8	— 0.0	0	20	3 2 str	8	0	4	–	3
München	8	65.3	SW 2	11	9	\ –1.0	2	50	10 str	8	0	7	–	7
Kahler Asten 652	8	65.4	SW 1	11	8	— 0.0	1	10	9 cu ni	8	0	5	–	7
Taunhegen (Baden) 950	8	–	W 6	27	5	— 0.0	6	–	Nebel	0	1	5	–	0
Feldberg i. Taunus 801	8	56.0	WSW 5	40	4	\ –1.0	4	0.20	10 ni	0	4	4	–	–
Brocken 1148	8	57.9	WNW 3	51	5	\ 0.0	4	0.20	10 ni	0	0.1	4	–	5
Fichtelberg 1213	8	58.3	WSW 2	51	2	\ –0.5	6	0.20	10 str	0	4	2	–	0
Inselsberg 1608	8	56.2	WSW 5	27	3	\ –0.5	4	00	Nebel	0	3	2	–	0
Feldberg i. Mecklenb. 1497	7	6												
Zugspitze 2964	7	37.9	WSW 3	01	2	\ –0.5	0	50	2 str	7	2	–0	–	7
Säntis 2500	7	30.3	WNW 4	00	–7	/ 0.0	4	20	wolkenlos	0	–	–9	–	0
Sonnblick 3106	8	62.1	SW 4	01	–7	\ –0.9	0	>50	1 ci	0	–	–7	–	0

Seehöhe in Metern

Luftdruck der Bergstationen nicht auf Schwere und Meeresspiegel reduziert

Nachdruck und Verwertung für öffentliche Vorhersage verboten!

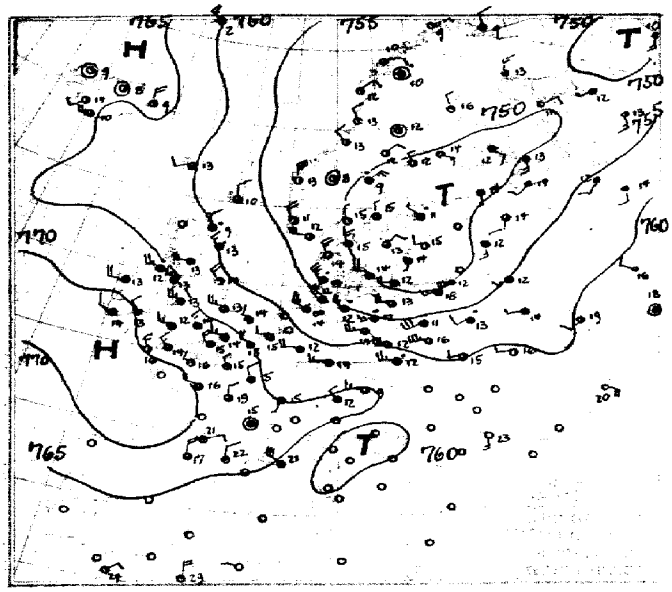

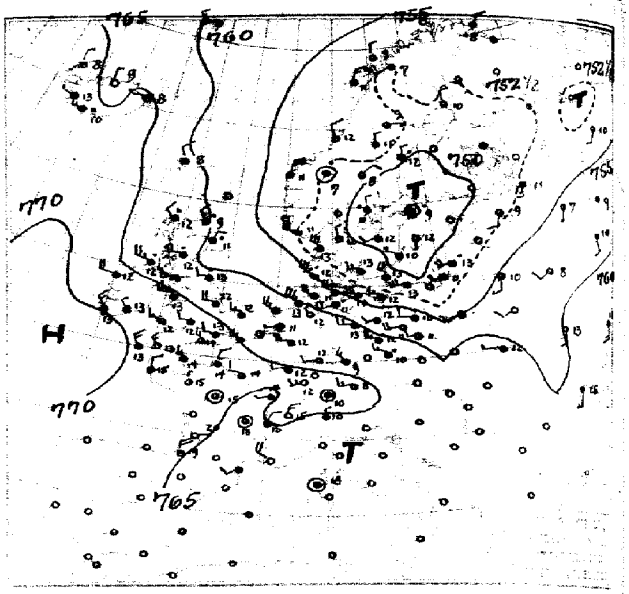

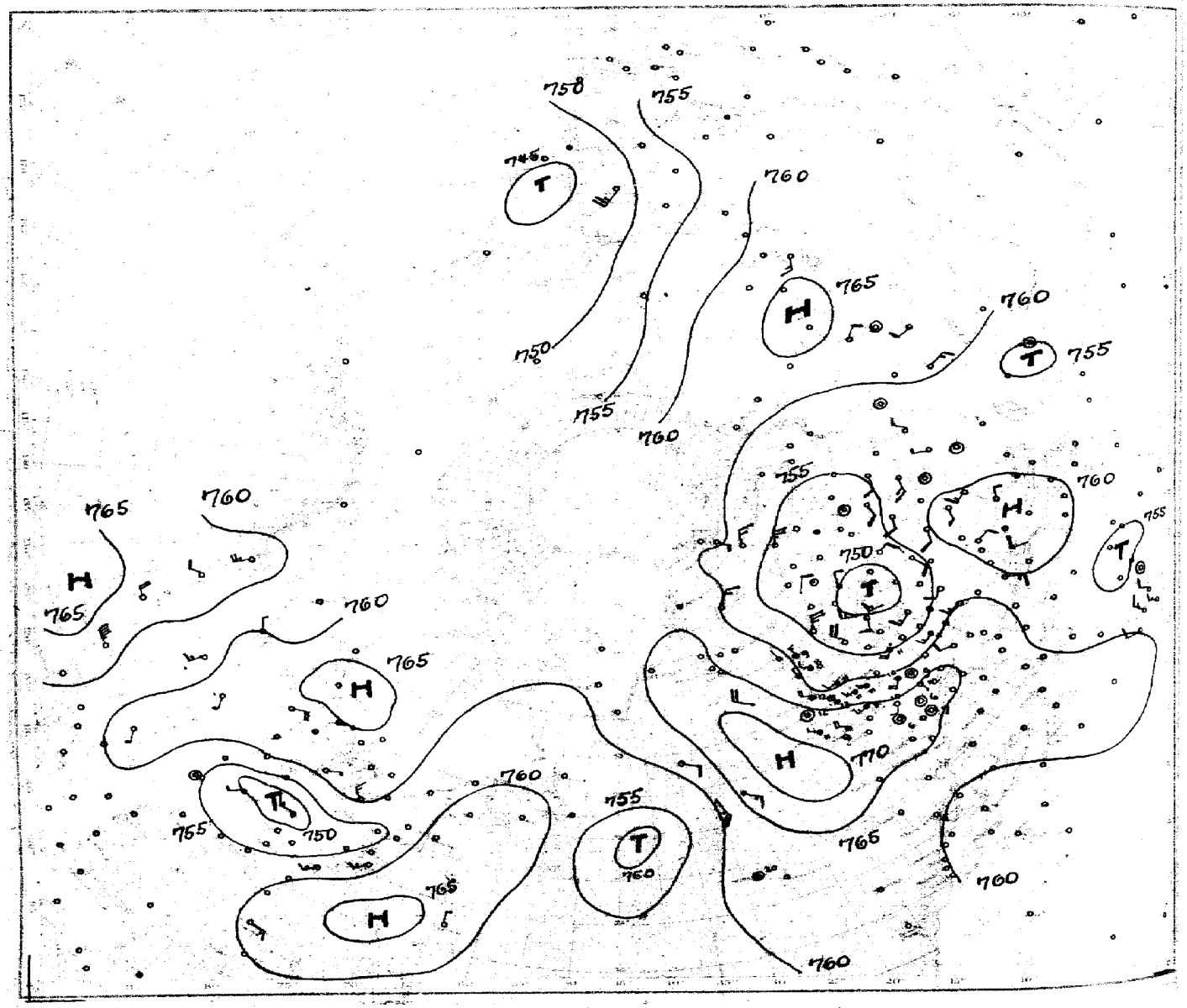

Luftdruck, Temperatur, Wind, Himmelszustand der nördlichen Halbkugel
vom 8. September 1925 morgens.

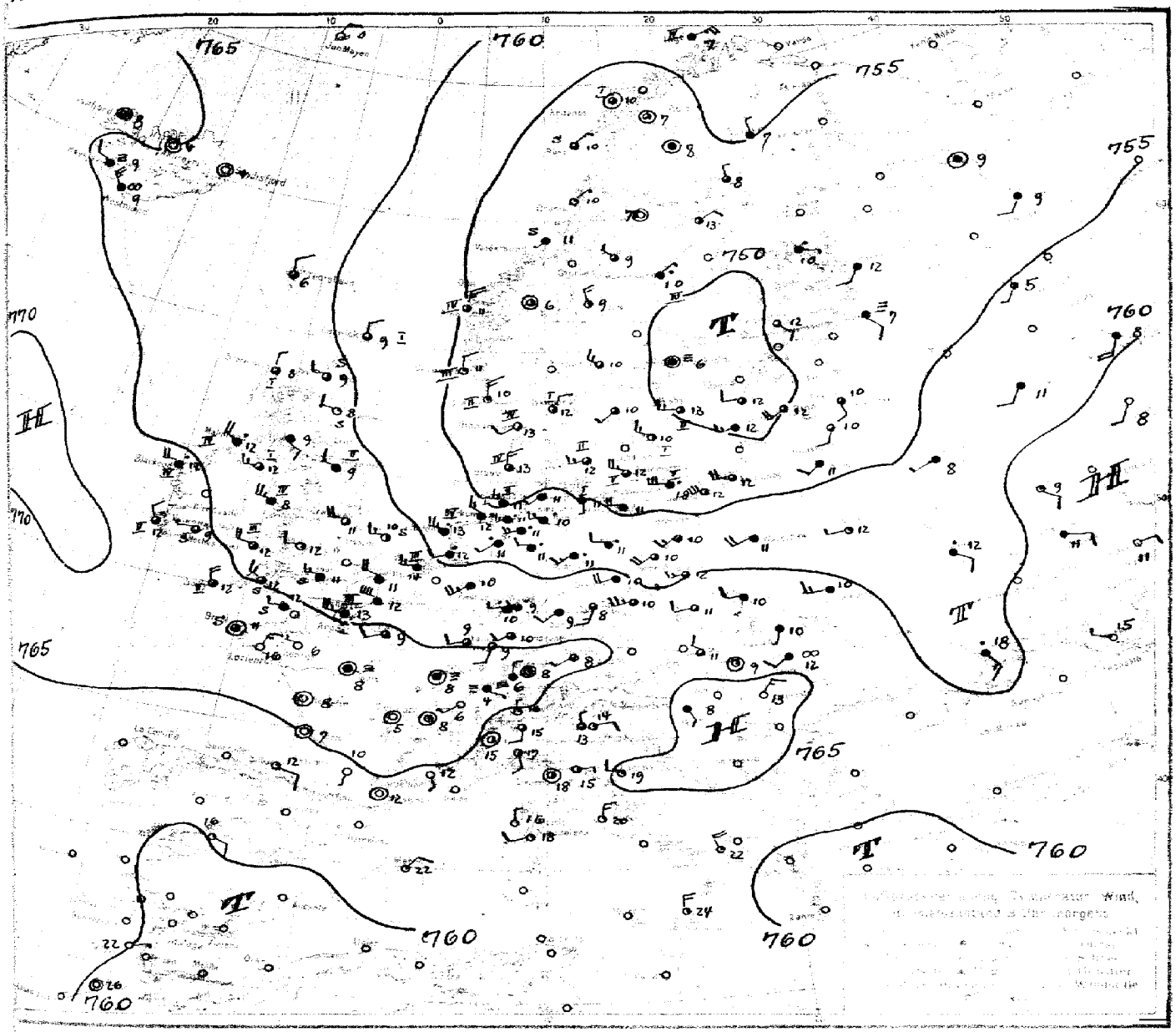

ÜBERSICHT 8 U. morgens Dienstag, 8. September 1925

Die Depression, deren Zentrum heute über der mittleren Ostsee liegt, ist in langsamer Auffüllung begriffen verlagert sich allmählich, worauf auch die Ausläuferbildung zum Schwarzen Meer hindeutet, in südöstlicher Richtung. Luftdruckgegensätze haben sich durch Verflachen des westlich Irland liegenden Hochs einerseits, durch Schwächung der skandinavischen Zyklone andererseits gemildert, was zum Nachlassen der Luftbewegung führte. Das Ausgebiet einer Randstörung seit gestern Abend schnell von Britannien nach Norddeutschland gewandert und hat hier heute früh ein ausgedehntes Regengebiet geschaffen. Schwache Randbildungen des baltischen Tiefs werden uns voraussichtlich noch weiterhin in geringerem Maße beeinflussen, doch ist mit langsamer Wetterbesserung zu rechnen.

AUSSICHTEN AN DER DEUTSCHEN KÜSTE für Mittwoch, 9. September 1925

Ostsee: Schwache bis frische, zeitweise noch böige West- bis Nordwestwinde, vorwiegend bewölkt, kühl, noch zeitweise Niederschläge.

(Wetterw. Swinemünde) Zunächst noch böige, später abflauende südwestliche bis westliche Winde, wolkig, meist bedeckt, leichte Niederschläge, wenig Wärmeänderung.

(Wetterw. Königsberg) Schwache bis mäßige westliche Winde, wechselnde Bewölkung, wenig Niederschläge, kühl.

Gestern nachm. 3^{55} h westl. Ostsee u. Nordsee: Gefahr noch nicht vorüber. Signalball hängen lassen.
(Wetterw. Swinemünde) Gestern nachm. 5^{15} h mittl. Ostsee: Signal Nordweststurm ändern in Signalball.

Ro.

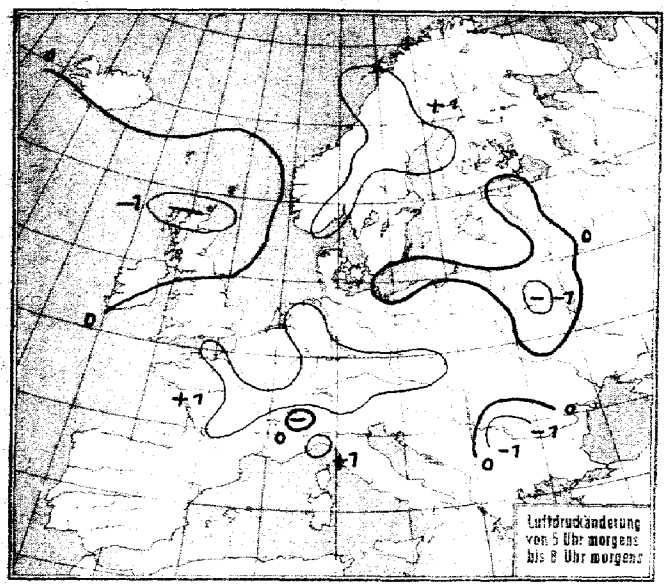

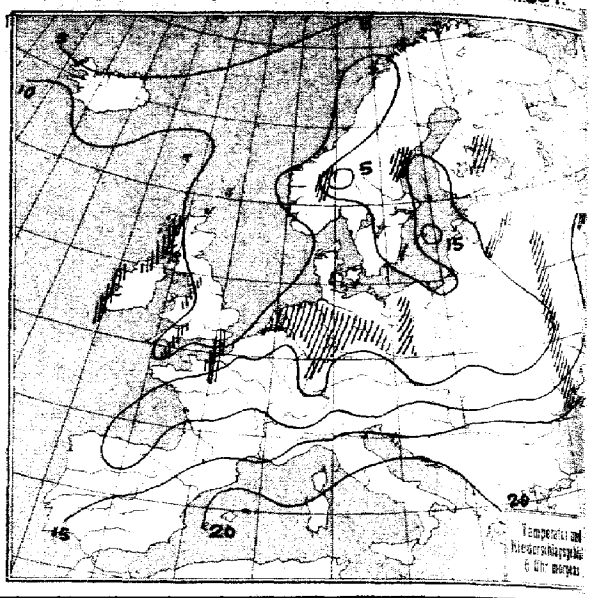

NACH AUFZEICHNUNGEN DER REGISTRIERAPPARATE ZU HAMBURG SEIT GESTERN 8 UHR MORGENS (M. E. Z.)

STUNDE		9	10	11	12m	1	2	3	4	5	6	7	8	9	10	11	12n	1	2	3	4	5	6	7	8
Thermograph		10.5	10.6	11.0	11.4	12.2	12.0	12.6	12.2	12,4	11.4	11.2	11.1	10.6	10.7	10.4	10.3	10.3	10.2	10.2	10.2	10.2	10.1	10.1	10.1
Barograph		51.5	51.9	52.0	52.1	52.1	52.5	52.5	52.7	53.0	53.5	54.0	54.3	54.4	54.4	54.3	54.2	54.0	53.7	53.5	53.0	52.8	52.6	52.[illegible]	[illegible]
Anemograph	Richtung	WSW	W	WNW	WNW	W	WNW	WNW	WNW	WNW	WNW	WNW	NNW	WSW	WSW	WSW	WSW	WSW	WSW	WSW	WSW	WSW	WSW	WSW	[illegible]
	m. p. S.	8.5	7.2	6.6	7.0	7.5	8.5	7.0	8.1	8.4	7.2	6.6	7.0	8.7	9.0	8.2	8.5	8.2	7.5	7.5	7.6	6.8	7.3	6.5	6.3
Regenmesser		3.90	2.26	5.90	2.76	0.48	0.36	0.12	-	4.20	1.56	0.54	0.06	-	-	-	0.06	0.66	0.60	0.30	0.24	0.12	0.24	0.36	-
Sonnenscheindauer in Min.		-	-	-	-	-	-	>0	40	30	10	-	-	-	-	-	-	-	-	-	-	-	-	-	-

AUFSTIEGE

STATION Wind in m./S.	Seehöhe	Zeit	Boden	200	500	1000	1500	2000	2500	3000	3500	4000	4500	5000	Bemerkungen
						Gestern nachm. u. abend.									Sichtw. bis Klm
Lindenberg	122 m	2p	W₂S 11	300 W₂S 7	W₂S 20	W 20	NE 22	W 23	W 23	Sr mi					" " 20 "
Rostock	37 m	7p	W₂N 8	W₂N 12	WNW 21	800 WSW 20	str cu ni cumi								" " 20 "
Holyhead		"	-	W₂N 11	W₂N 12										
Felixstowe		"	-	WNW 10	NW₂W 12	NW₂W 11	NW₂W 11								
Farnborough		"	-	W₂N 8	W₂N 9	NW₂W 9									
Sympne		"	-	W 7	W₂N 11	WNW 12	WNW 15								
Plymouth		"	-	NW₂N 8	NW 9	NW 9									
						Heute morgen.									
Calshot		2a	-	NW₂W 9	NW 7	NW₂N 8									
Friedrichshafen	400 m	7a	-	-	1200 8.7 94 Stille	1000 8.0 65 W₂N 2	6.8 60 W₂S 5	1500 2.7 55 W₂S 6	2000 -1.0 60 W 4	2500 -7.2 30 W₂S 7	3000 -3.7 40 SSE 9	-	-6.2 30 W 13		" " 50 "
Prag	254 m	8a	WSW 3	SW₂W 8	W 16	W₂N 15	W₂N 14	W₂N 14	str cu						" " 20 "
Helder		"	WNW 9	-	WNW 9	ni									" " 10 "
De Bilt	25 m	"	WSW 3	-	W 12	ni str	cu								" " 10 "
Fürth		"	WSW 4	-	WSW 6	W 12	W₂S 12	W₂S 12	WNW 14	-	-	WNW 12	-	WNW 13	" " 10 "
Leipzig		6a	WSW 5	WSW 4	800 W₂SW 5	WSW 6	ni								" " 10 "
Breslau		7a	W 6	200 W 8	W 11	W₂N 12	1400 W₂N 12	str cu							
Friedrichshafen		8a	SSW 2	100 SW₂W 4	800 W₂S 9	1000 W₂S 9	1200 W₂S 11	2000 W₂S 11	2500 W 9	ni cu cu					" " 10 "
Karlsruhe	130 m	7a	SW₂W 2	SW₂W 9	W₂S 12	W₂S 19	W 10	1500 W₂N 10	2200 W 8						" " 20 "
Großborstel		6a	-	S 4	SSW 6	SW₂W 7									
Calais		"	-	W₂N 9	W₂N 13	W 16									
Laudhars		8a	-	NNW 4	N₂W 4	N₂W 3	NW₂N 8								
Cranwell		"	-	NW₂W 12	NW 15	NW₂N 14									
Felixstowe		"	-	W₂N 10	W₂N 8										
Andover		"	-	-	NW₂W 11	NW₂W 10									
Croydon		"	-	NW₂W 10	NW 9	NW₂W 10									
Calshot		"	-	-	NW₂W 9	WNW 9									

5. September 1925

STATION	MORGEN Luftdruck	Wind	Wetter	Temperat.	Luftdruck Charakter u. Änder.	W	Stärke in Bft	Wolken (in Zehntel)	Rel. Feuchtigkeit	Niederschlag	Minimum	Seegang
Rochefort	65.4	Stille	01	8	— 00	–	4	wolkenl.	–	0	–	–
Bayonne	64.4	ESE 2	01	12	/ +1.0	–	20	3 strm	–	0	–	–
Bordeaux	65.0	Stille	01	7	/ 00	–	10	wolkenl.	–	0	5	–
Clermont	66.7	〃	01	5	— 00	–	10	〃	–	0	13	–
Dijon	66.8	〃	29	8	\ 00	–	1	5	–	0	2	–
Calais	62.4	WNW 4	11	11	\ −0.5	–	50	10	–	0	–	III
Brest	66.8	Stille	11	11	\ −0.5	–	50	8 strm	–	0	8	–
Paris	65.2	WSW 2	11	9	\ —	–	100	7	–	0	8	–
Perpignan	64.3	Stille	01	12	— 00	–	750	wolkenl.	–	0	12	–
Rennes	66.4	W 1	01	6	\ −0.5	–	4	〃	–	0	4	–
Straßburg	64.8	SSW 2	11	9	\ 00	–	10	8	–	0	6	–
Toulouse	64.7	S 1	01	10	\ 00	–	50	wolkenl.	–	0	2	–
Tours	66.1	Stille	29	8	\ 00	–	1	7	–	0	4	–
Ajaccio	—	N 1	01	16	/ 00	–	750	—	–	—	–	S
Le Havre	64.2	W 5	51	13	\ −0.5	–	20	—	–	—	–	III
Marignane	63.9	SSE 1	01	12	/ +0.5	–	50	—	–	0	7	–
Nancy	64.7	WSW 2	11	9	\ −0.5	–	10	9	–	0	–	–
Lerwick	57.8	N 2	11	9	— 00	2	30	8	0	—	–	I
Renfrew	61.5	SE 2	11	9	/ +0.5	6	10	10	0	—	9	–
Cranwell	61.0	W 4	11	11	\ −0.5	6	20	7	9	0.5	10	–
Scilly	60.8	NNW 4	10	12	\ −0.5	2	50	8	8	0	–	II
Wick	60.5	W 2	11	9	— 00	1	50	8	9	1	–	I
Malinhead	62.8	NW 4	54	12	— 00	6	50	9	8	2	–	III
Tynemouth	60.5	NW 2	11	9	— 00	2	20	10	9	2	–	II
Pembroke	64.0	WSW 4	12	12	\ −0.5	1	50	7	8	0	–	III
Roches Point	66.8	W 1	11	9	— 00	2	50	8	9	0	–	S
Croydon	63.0	W 2	30	11	\ −1.0	6	20	10	9	10	10	–
Aberdeen	60.5	WNW 2	01	8	/ +0.5	0	20	2	9	1	–	S
Valentia	66.6	NNW 2	30	12	\ −0.5	5	50	8	8	1	–	II
Plymouth	64.9	NW 3	16	12	— 00	6	20	9	9	0.2	–	S
Guernsey	65.3	W 2	11	12	— 00	2	50	10	7	0	–	S
Stornoway	61.8	N 1	16	8	— 00	5	20	8	7	2	–	I
Holyhead	62.3	WNW 5	16	8	\ −0.5	5	50	10	9	0.3	–	III
Donaghadee	62.8	W 3	10	12	/ +0.5	6	50	8	8	0.1	–	I
Yarmouth	60.8	W 3	00	10	\ −1.0	6	10	5	9	1	–	S
Blacksod	65.2	W 4	35	12	\ 00	5	50	10	7	4	–	III
Calshot	63.7	WNW 3	11	11	\ −1.0	2	20	10	9	0	–	S
Thorshavn	61.4	N 2	11	6	\ −0.5	1	50	7	8			
Seydisfjord	62.9	Stille	00	4	\ −1.5	0	—					
Acureyri	66.6	Stille	11	4	/ +1.0	1	—					
Isafjord	65.9	Stille	11	8	/ +0.5	2	20					
Reykjavik	64.9	WNW 2	20	9	\ −0.5	5	1	10				
Vestmannö	64.0	NW 5	25	9	\ −0.5	0	10					
Alexandrovsk												
Archangelsk	52.6	Stille	bd.	9	— +0.4					4		
Ust-Zylma												
Matochkin-Sharr												
Dickson												
Petersburg	52.8	SE 2	Nebel	7	/ +0.4					0		
Tscherdyn	55.5	Stille	bd.	7	— 00					0		
Moskau	58.1	SW 2	bd.	11	— +0.3					1		
Kasan	59.7	Stille	½ bd.	10	/ +0.4					0		
Kiew	57.3	SE 2	Regen	12	\ −0.8					0		
Ufa	57.9	NNW 1	bd.	9	/ +0.3					1		
Saratow	63.4	WNW 3	00	11	/ +0.9					0		
Orenburg	5											
Odessa	57.2	SSE 3	Reg.	18	\ −0.17					0		
Sewastopol												
Astrachan	60.3	NNE 2	bd.	20	/ +1.3					2		
Emba												
Batum												
Baku												
Tobolsk	58.2	Stille	bd.	9	— 0.4					0		
Omsk												
Tashkent	55.7	ESE 1	½ bd.	20	— +0.8					0		
V. Imbatskoe												
Tomsk												
Irkutsk												
Jakutsk	57.9	NW 1	bd.	4	/ +1.1					5		
Wladivostok												
Tanger	60	ENE 1	00	20								
Agadir												
Bou Denib												
Oran												
Algier	60.	ENE 1	00	22								
Setif												
Tunis												
Aleppo												
Beyruth												

NORD-AMERIKA 2 UHR NACHTS

	Luftdr.	Wind		Luftdr.	Wind		Luftdr.	Wind		Luftdr.	Wind		Luftdr.	Wind
			La Paz			Bermuda	63	N 1	Duluth	65	NE 1	Tatoosh	2	S 5
			Edmonton			Key West	61	E 3	Huron	64	NE 1	San Francisco	64	W 4
			Nantucket			Little Rock	52	SW 1	Salt Lake City	59	S 3	San Diego	62	W 9
			Washington			Nashville	47	W 3	Helena	39	NW 1	Forth Worth	58	Stille
			Hatteras	58	SW 3	Cleveland	61	NW 5	Denver	61	SE 1	El Paso	61	SE 1
			Charleston	59	SW 3	Chicago	62	NE 1	Roseburg	64	SW 2	Belle Isle		

STATION	GESTERN NACHMITTAG						GESTERN ABEND								STATION	GESTERN NACHMITTAG					GESTERN ABEND					
	Luftdruck	Wind	Wetter	Temperat.	W	Sichtweite in km	Luftdruck	Wind	Wetter	Temperat.	W	Sichtweite in km	Bodenfeuchtigkeit	Richtung und Stärke der Bewegung		Luftdruck	Wind	Wetter	Temperat.	W	Sichtweite in km	Luftdruck	Wind	Wetter	Temperat.	W	Sichtweite in km
Wien															Turin											
Zürich	65.6	NW 2	11	12	2	20	65.4	SW 1	00	12	1	20	0	15	Genua											
Bern	68.5	NW 3	02	13	1	20	66.4	W 1	11	12	1	4	0	13	Livorno											
Genf	68.1	NW 2	01	15	0	50	65.7	WNW 3	00	15	0	50	0	16	Ancona											
Lugano	60 8	Vc 1	30	22	0	20	61.0	N 1	00	16	-	-	0	24	Maddalena											
Helder	6 -	- 3	50	14	5	20	61.0	WNW 5	11	2	5	20	1	IX	Messina											
Vlissingen	63.6	W 2	11	15	1	20	57-	- -	-	-	7	0.2	⊜	I	Tarent											
Utrecht							62.3	WSW 1	16	11	6	20	1	17	Venedig											
Kopenhagen	50.3	WNW 4	11	14	5	50	57.5	W 3	13	13	5	50	0.5	II	Rom											
Skagen	48.9	NW 3	01	15	1	20	50.4	NW 1	01	12	0	20	0	I	Malta	62	S 2	4bed	31							
Hanstholm	50.8	NW 5	01	14	0	50	51.2	NW 6	12	13	1	50	6	VI	Madrid											
Skagen Fyr	53.6	NW 7	36	14	5	50	54.7	NW 7	35	12	5	50	4	V	La Coruña											
Hammershus	49.2	W 4	13	12	5	50	55.4	NW 4	01	13	1	50	2	IV	Mahon											
Ablsko	52.2	Stille	30	10	1	>50	52.8	SW 4	12	7	5	>50	2	10	Malaga											
Haparanda	51.8	N 1	01	16	1	>50	52.3	N 1	01	10	5	>50	3	16	Horta											
Stensele	52.0	Stille	10	12	1	>50	52.9	E 1	11	5	1	>50	⊜	13	Rochefort											
Oestersund	52.3	NE 2	01	12	1	>50	52.6	N 1	11	10	1	>50	0	13	Bayonne	66.2	N 4	11	17	-	50	65.3	N 4	01	13	-	50
Hernösand	50.0	WNW 1	11	12	1	>50	50.1	N 1	50	12	1	>50	11	IV	Bordeaux	66.4	ENE 2	01	21	-	20	65.2	ENE 1	01	20	-	10
Särna	49.8	NE 5	30	9	5	50	50.6	NE 2	12	8	1	>50	0.3	10	Clermont	67.2	Stille	11	15	-	20	64.3	Stille	11	13	-	10
Karlstad	48.4	N 1	10	15	6	-	49.6	N 1	35	11	5	2	5	15	Dijon	67.1	SSW 1	11	15	-	50	63.3	WSW 1	11	14	-	50
Stockholm	48.1	NW 1	52	11	1	10	48.6	Stille	52	9	6	10	3	14	Calais	65.4	WNW 4	50	18	-	20						
Jonköping	48.9	NE 2	11	13	1	50	49.9	WSW 2	13	12	1	50	0	14	Brest							67.4	N 2	01	15	-	50
Wisby	48.1	N 2	01	15	0	>50	48.6	E 1	01	12	1	>50	0	II	Paris	67.2	NNW 2	01	15	-	20	65.5	NNW 2	11	14	-	20
Kalmar	48.3	SSW 1	00	14	3	-	53.3	WNW 1	00	10	3	2	0.6	II	Perpignan	64.1	NNW 4	01	25	-	>50	63.3	SW 2	01	-	-	50
Gällivare	52.2	SSE 2	11	10	2	>50	52.5	Stille	11	5	2	>50	⊜	15	Rennes	68.3	WNW 1	11	16	-	50	67.4	N 1	11	15	-	20
Karlshamn															Straßburg					-		65.8	WSW 3	11	-	-	20
Björöklubb							51.8	VE 3	01	12	0	>50	0	I	Toulouse	64.6	N 2	01	22	-	50						
Quade Hook															Tours	68.1	N 2	11	19	-	20	67.1	Stille	10	16	-	10
Spitzbergen	60.1	WNW 1	28	4	4	0.2	55.M	Stille	27	4	3	2	0	?	Ajaccio					-		60.3	-	11	18	-	50
Ingö	53.6	ENE 3	00	9	1	>50									Le Havre	67.7	WNW 2	11	15	-	10	66.6	NNE 2	01	14	-	50
Valdersund	52.7	NW 2	11	13	1	50	52.8	WNW 3	00	12	1	50	0	I	Marignane	62.5	NW 6	11	21	-	50	-	NW 4	01	-	-	50
Kinn	53.6	V 6	00	13	1	50	54.0	VNE 6	12	11	1	50	0	V	Nancy	64.4	- -	-	13	-	-	66.3	W 1	11	12	-	50
Lister	52.1	WNW 6	01	12	1	50	52.3	WNW 6	11	11	0	50	0	III	Lerwick	58.3	N 2	11	10	2	50						
Bären-Insel	57.8	ESE 3	27	4	4	0.05	58.2	ESE 2	24	4	3	1	⊜	V	Renfrew	63.0	W 4	16	13	6	50	62.1	W 4	50	12	-	50
Andänes	52.5	E 2	11	10	2	50	52.8	N 1	11	9	2	20	⊜	I	Cranwell	64.8	WNW 5	12	13	1	10	63.9	WNW 4	16	12	-	50
Röst	52.6	VE 3	02	12	0	>50	52.8	VE 3	12	11	0	>50	0	⊜	Scilly	63.0	NNW 3	00	16	0	50	63.5	NNW 3	11	13	1	50
Jan Mayen	60.6	NW 5	11	2	2	50	59.6	NNW 5	00	17	5	50	0.4	III	Wick	60.0	NW 2	51	9	6	50	60.5	NW 2	51	9	6	50
Färder	49.4	N 1	01	15	0	>50									Malinhead	65.4	WNW 5	30	12	5	50	64.3	WNW 5	30	12	5	50
Vardö	58.3	N 1	11	9	6	>50	59.4	NE 1	11	2	2	>50	⊜	III	Tynemouth	63.1	NW 4	11	14	1	20	61.0	W 2	51	13	6	50
Brönnö	58.6	NW 2	0	13	0	>50	53.2	WNW 2	00	13	0	>50	0	?	Pembroke	68.2	WNW 3	11	12	2	50	67.1	WNW 3	10	12	2	50
Utsire	57-	WNW 6	11	11	5	>50	57.3	WSW 5	00	11	6	>50	4	IV	Roches Point	70.3	NW 2	11	13	2	50	62.1	NW 1	11	13	2	50
Dombas	51.6	ONO 2	3	9	6	>50	54.0	WSW 5	54	7	6	>50	8		Croydon	66.1	WNW 3	11	14	2	50	65.3	WNW 2	11	13	2	50
Helsingfors	48.8	E 3	11	14	1	50									Aberdeen	60.0	NW 3	51	13	6	20	58.9	NNE 2	45	11	6	10
Väse	50			15	1	>50			00	16	0	>50	-	I	Valentia	70.1	WNW 2	11	14	2	>50	69.3	NW 3	11	13	2	>50
Kuopio			0	12	1	40				13	1	10	0	12	Plymouth	68.3	NW 3	11	14	1	50	67.8	NNW 3	11	13	2	50
Dorpat													0	14	Guernsey	68.3	WNW 2	01	16	0	>50	67.3	W 3	01	14	0	>50
Riga			6	12	6	50									Stornoway	—	- 3	51	12	6	10	60.7	NW 2	44	12	6	10
Warschau															Holyhead	66.7	WNW 5	12	13	2	50	65.4	W 5	11	13	2	20
Lemberg															Donaghadee	65.3	W 3	12	13	0	50	64.4	W 3	11	13	0	50
Pinsk															Yarmouth	64.1	WNW 2	11	14	1	10	63.4	WNW 3	11	12	1	10
Wilna															Blacksod	68.4	W 4	11	13	2	50	66.8	W 4	11	12	-	50
Krakau															Calshot	67.1	WNW 4	11	15	1	50	66.1	WNW 3	10	14	2	50
Posen															Thorshavn	60.6	WSW 2	11	13	2	>50	60.8	WNW 2	11	8	2	10
Prag															Seydisfjord	65.4	V 4	12	9	1	2	65.4	W 4	00	8	1	0
Eger															Acureyri	65.8	Stille	10	8	0	0.8	64.5	N 1	00	5	0	20
Preßburg															Isafjord	66.9	Stille	00	9	0	4	66.1	W 1	02	8	0	4
Kaschau															Reykjavik	65.3	SW 2	00	14	1	50	65.3	WNW 1	12	13	1	50
Olmütz															Vestmannö	65.3	WNW 5	20	10	0	0.5	65.5	WNW 3	27	10	1	20
Budapest															Kantalask	52.8	NNE 3	½bed	13								
Belgrad	61.6	S 3	00	23	1	2									Kem	51.7	E 2	bed	7								
Seralewo															Archangelsk	51.3	WNW 1	-	12			52.6	Stille	bed	9		4
Agram															Petersburg	52.8	SW 2	-	14			52.8	SE 2	wbed	9		0
Sofia															Schenkursk	53.9	SSW 3	½bed	13			53.7	SW 2	bed	9		0
Athen															Wologda	56.3	SW 2	bed	12			55.6	SW 1	½bed	8		4
Korfu															Kasan	60.7	Stille	-	14			53.7	Stille	½bed	10		9

SCHIFFSMELDUNGEN

Datum	Zeit	Breite	Länge v. Gr.	Luftdruck	Wind	Wetter	Temper. Luft	Temper. Wasser	W	Sichtweite in km	Wolken (in Zehntel)	Seegang	Dünung aus
75 Sept.	8a	44.2	44.5 W	57	NW 5	11	15	20	2	50	9 mi	IX	-
" "	7p	48.1	30.3 W	63	SE 5	11	20	20	2	4	8 str-cu	VII	SE
" "	"	47.7	32.7 W	64	ESE 3	40	21	15	3	10	9 str-	V	-
" "	"	46.3	30.6 W	67	E 3	12	14	14	3	20	10 str	V	-
" "	"	54.0	31.7 W	67	SE 3	12	14	11	0	50	8 str-cu	6	SE
" "	"	48.5	26.7 W	67	ESE 3	13	18	17	5	20	10 str-cu	III	S
" "	"	51.0	28.1 W	70	SSW 2	13	16	16	1	20	9 cu-nb	5	SW
" "	"	43.7	18.3 W	70	W 1	11	16	17	1	50	9 cu-nb	I	VE
" "	"	50.6	21.4 W	70	SSE 1	12	14	16	0	50	8 cu	I	V
" "	"	47.8	33.2 W	62	SSE 4	16	19	19	6	20	6 str	I	SE
" "	-	58.0	13.9 W	67	NW 4	11	13	12	5	>50	10 ni	I	NW
" "	2p	58.2	11.5 W	65	NW 5	11	12	11	5	>50	10 ni	I	NW
" "	8a	56.5	25.3 W	70	SW 1	23	12	13	3	4	9 ni	5	W
" "	2p	54.0	28.9 W	69	SSW 2	00	14	17	1	50	1 cu	5	-
" "	-	43.6	18.4 W	71	SE 2	11	17	17	1	50	9 Strcu	5	VE
" "	"	49.3	23.7 W	70	SSE 4	11	20	19	5	>50	9 cu-nb	5	SE
" "	2a	57.5	24.2 W	71	SSE 2	13				20		5	-
" "	-	49.3	16.8 W	71	NNW 3	12				50		I	N
" "	"	58.7	05.6 W	64	NW 5	11				50		I	NW
" "	8a	48.7	30.1 W	70	E 2	13				50		I	VE
" "	"	48.7	27.9 W	67	ESE 4	12				20		5	VE

Datum	Zeit	Breite	Länge Gr.	Luftdruck	Wind	Wetter	Temper. Luft	Temper. Wasser	W	Sichtweite in km	Wolken (in Zehntel)	Seegang
8. Sept.	8a	48.5	25.8 W	66	SW 5	12	16	16	2	10	8 cu-nb	6
" "	"	49.8	26.4 W	66	SSE 4	12	16	17	1	20	10 str	5
" "	"	49.6	23.1 W	67	SSW 2	11	17	15	2	10	9 str	5
" "	2a	57.7	17.4 W	68	NW 4	11	12	12	5	>50	10 ni	6
" "	8a	57.2	20.3 W	69	NW 5	11	11	11	2	10	10 ni	6
" "	2a	54.0	34.9 W	61	SE 2	02	13	5	0	50	10	5
" "	2a	48.7	27.3 W	67	SE 3	11	15	13	3	10	3 str	5
" "	"	48.3	30.6 W	62	SSE 5	06	15	16	5	50	3	5

WETTERBERICHT
DER
DEUTSCHEN SEEWARTE

JAHRGANG 50, Nr. 252 — VERLAGSORT HAMBURG — Mittwoch den 9. Sept. 1925

Mitteleuropäische Zeit — **Luftdruck reduziert auf 0° Temperatur, Meeresspiegel und Schwere in 45° Breite — Temperatur in Celsius-Graden — Windstärke** nach Beaufortskala (12 = Orkan) — **Wetter:** 00 bis 09 wolkenlos bis halb bedeckt; 10 bis 19 halb bis ganz bedeckt; 20 bis 29 Dunst oder Nebel; 30 bis 39 Schauer; 40 bis 49 Rieselregen; 50 bis 59 sonstiger Regen; 60 bis 69 Schnee; 70 bis 79 Graupel oder Regen und Schnee gemischt; 80 bis 89 Hagel; 90 bis 99 Gewitter — W = Witterungsverlauf seit der letzten Beobachtung: 0 = wolkenlos bis halb bedeckt, 1 = wolkig, 2 = anhaltend ganz bedeckt, 8 = Dunst oder Nebel, 9 = dichter Nebel, 5 = Schauer, 6 = Regen oder Rieselregen, 7 = Schnee, 8 = Graupeln oder Hagel, 9 = Gewitter — **Relative Feuchtigkeit:** 0 = 95 bis 100 %, 9 = 90 bis 94 %, 8 = 80 bis 89 %, 7 = 70 bis 79 %, 6 = 60 bis 69 %, 5 = 50 bis 59 %, 4 = 40 bis 49 %, 3 = 30 bis 39 %, 2 = 20 bis 29 %, 1 = 10 bis 19 %

GESTERN NACHMITTAG 2 UHR

DEUTSCHE STATIONEN	Uhrzeit	Luftdruck	Wind	Wetter	Temperat.	Luftdruck Charakter u. Ander.	W	Schwere in dm	Wolken (in Zehntel)	Rel. Feucht.	Seegang	Wolkenhöhe
Borkum	2	756.0	NW 3	50	15	\ − 0.5	5	10	10	8	II	6
Helgoland	2		NW 1	bed.								
Altenwalde	2	55.5	WNW 2	46	14	— 0	5	0.5	9	7		5
Bremen	2											
Hamburg	2	56.2	WSW 2	16	15	\ 0	5	20	9	8		4
Kiel	2	55.6	NW 2	11	15	— 0	6	−	8	8		3
Warnemünde	2											
Swinemünde	2	54.4	SW 3	51	13	\ − 0.5	6	4	10	8		4
Bälgenwaldermünde	2											
Danzig	2	54.2	SW 5	11	15	/ + 0.5	7	50	10	6		5
Königsberg	2	53.8	W 4	10	13	/ + 1.0	5	4	9	6		5
Memel	2	52.8	W 3	12	14	/ + 0.5	1	20	8	7		5
Aachen	2[24]	61.6	W 4	11	11	/ 0	6	10	10	0		4
Zoppingen	2											
Hannover	2	56.9	WSW 6	11	14	L − 0.5	1	10	10	7		4
Magdeburg	2	57.1	WSW 5	11	14	\ 0	6	50	9	7		4
Dresden	2[25]	58.5	SW 7	11	11	— 0	6	20	10	7		5
Berlin	2	56.5	W 3	43	11	\ − 1.0	5	4	10	9		4
Grünberg in Schles.	2											
Breslau	2	63.8	WSW 5	40	13	\ − 1.0	5	4	10	7		5
Frankfurt a. M.	2	62.3	WSW 2	11	12	L 0	6	4	10	8		2
Karlsruhe	2											
Friedrichshafen	2											
Bamberg	2											
München	2	63.0	NW 2	11	16	\ − 1.0	1	20	8	4		6
Kahler Asten 852	2[20]	—	SW 6	27	6	— 0	4	0.05	Nebel	0		0
Wasserkuppe (Rhön) 950	2[18]	6										
Feldberg im Taunus 801	2	6										
Brocken 1142	2[25]	6										
Fichtelberg 1213	2	655.8	WSW 6	51	3	— 0	6	0.05	10 sty	0		0
Schneekoppe 1603	2	6										
Feldberg i. Schwarzw. 1497	2	5										
Zugspitze 2964	2[26]	531.9	W 3	01	−5	/ + 0.5	0	20	1	0		4
Säntis 2500	2	56[4].0	WSW 6	01	−3	/ + 0.5	0	50	2	0		7
Sonnblick 3106	2											

Seehöhe in Metern

GESTERN ABEND 7 UHR

Uhrzeit	Luftdruck	Wind	Wetter	Temperat.	Luftdruck Charakter u. Ander.	W	Schwere in dm	Wolken (in Zehntel)	Rel. Feucht.	Niederschlag	Maximum	Seegang	Wolkenhöhe
7	756.5	NW 3	10	12	/ + 0.5	5	20	6	8	4		III	6
7		NW 4	½ bed.									II	
7	55.1	NW 1	35	12	— 0	4	20	9	9	0	-	-	4
7	57.4	W 2	11	12	/ + 0.5	5	20	8	0	7	14		4
7	56.6	W 3	53	11	/ + 1.5	6	20	9	9	1	15		4
8	55.6	W 2	01	11	/ + 0.5	1	-	3	9	1	15		5
8											-		
7	53.8	WSW 1	12	11	L 0	5	10	9	9	1	14		5
7	53.1	SW 5	Regen	12	L − 0.2	-	-	-	-	-	13	IV	-
7	53.5	SW 3	40	12	— 0	2	0	10	8	@	15		5
7	53.1	SW 3	16	12	— 0	5	2	10	-	2	15		6
7	52.9	W 3	12	13	/ + 0.5	1	20	9	7	1		III	5
7													
7	58.3	NW 1	30	12	/ + 0.6	5	0.05	10	9	5	15		5
7	58.1	WNW 3	16	12	/ + 0.5	5	10	10	9	7	14		2
7	57.4	W 5	51	12	/ + 0.5	6	10	10	9	1	15		4
7													
7[26]	58.0	WSW 5	30	11	/ 0	5	20	10	8	0.1	12		4
7	56.1	W 2	57	12	/ − 0.5	6	2	10	9	6	12		4
7	58.1	SW 3	50	10	/ − 0.5	6	10	10	9	2	12		5
7	59.1	SW 2	51	11	/ 0	6	10	10	8	0.2	14		5
7	61.5	SW 2	16	12	/ 0	6	4	10	8	0.2	13		5
7	61.2	W 1	40	15	/ − 1.0	6	20	9	6	-	17		5
7	62.5	W 1	02	14	/ − 0.5	0	20	3	6	0	16		7
7[27]	62.3	S 2	11	17	— 0	2	20	9	5	0	13		7
7	62.6	N 1	11	12	— 0	1	20	9	7	0	17		8
7	-	SW 4	53	6	— 0	6	4	10	9	16	8		0
7	6												
7	6												
7	658.6	W 7	27	4	/ + 0.5	6	20	10	0	9	5		0
7	655.8	WSW 5	30	4	/ + 0.5	6	0.05	10	0	2	4		0
7[28]	6												
7													
7[29]	537.5	WNW 2	27	−4	\ 0	5	0.05	5	0	-	0		4
7	563.5	WSW 6	01	−7	— 0	0	50	3	0	0	-1		8
7													

Luftdruck der Bergstationen nicht auf Schwere und Meeresspiegel reduziert

KÜSTENSTATIONEN UND FEUERSCHIFFE

NACHMITTAG UND ABEND DES VORTAGES

List	2p: NW 2-4. heiter. Sicht 5 km. See II.
	7p: W 2-4. leichter Regen. Gute Sicht. See II
Bülk	2p: 754.6. WNW 5. WW 10. Temp 13°. Sicht 50 km. See I
	7p: 754.3 WNW 3. WW 12. Temp 12°. Sicht 50 km. See I
Arkona	2p: W 4. wolkig. See IV.
	7p: W 2. " " " III.
Außenjade	2p:
	7p:
Marienleuchte	2p: 759.6 W 1. WW 00. Temp 14° Sicht 50 km. See I
	7p: 760.0 W 1. " 01 " 13° " 50 " " II
Borkumriff	2p: 756.1 NW 4. WW 11. Temp 12°. WT 16°
	7p: 755.7 NW 4. WW 11. Temp 13°. See IV. WT 16°
Amrumbank	2p: NW 3. wolkig. See III. WT 13.5
	7p: NW 3 " " " III. WT 13.5
Adlergrund	2p: WS. wolkig. See II. Bornholm sichtbar. WT 14.4
	7p: WNW 3. heiter. See II. Bornholm sichtbar. WT 14.0
Borkum	5p: 756.5 NW 3. WW 10. Temp 15°

HEUTE MORGEN

List	8a: WNW 1. bedeckt. Regen. See II
	11a: NE 1. bewölkt. Regenschauer. See I
Bülk	8a: 756.1. WSW 3. WW 12. Temp 10°. Sicht 50 km. See I
	11a:
Arkona	8a: NW 4. wolkig. See IV
	11a: WNW 2. bedeckt. See II.
Außenjade	8a: SW 3. bewölkt. See I - II
	11a:
Marienleuchte	8a: 758.8. W 4. WW 10. Temp 15°. Sicht 50 km. See IV
	11a:
Borkumriff	8a: 755.8. WSW 2. WW 11. Temp 11° See IV WT 16°
	11a:
Amrumbank	8a: NW 3. bewölkt. See III. WT 13.5
	11a:
Adlergrund	8a: NW 3. heiter. See II. Bornholm sichtbar. WT 13.8
	11a:
Borkum	11a: 758.3 W 5 Regen. WT 11.2

HEUTE MORGEN 8 UHR

DEUTSCHE STATIONEN	Uhrzeit	Luftdruck	Wind	Wetter	Temperat.	Luftdruck Charakter u. Ander.	W	Schwere in dm	Wolken (in Zehntel)	Rel. Feucht.	Niederschlag	Minimum	Seegang	Wolkenhöhe
Borkum	8	756.5	NW 2	10	11	\ − 0.5	2	20	10	9	0.5		II	7
Wilhelmshaven	8	56.9	SW 2	11	9	/ 0	5	10	4	10	3	9		6
Helgoland	8	41.1	N 5	bed.	11								I	
Altenwalde	8	56.4	WSW 2	16	11	— 0	5	20	7	9	4	8		5
Bremen	8	57.8	SW 3	12	8	— 0	1	4	10	0	0	8		3
Hamburg	8	57.0	WSW 3	12	5	— 1	1	10	9	9	0.4	8		6
Groß-Borstel	8													
Kiel	8	56.4	SW 2	01	10	— 0	6	-	5	9	0	8		9
Warnemünde	6	56.0	SW 1	11	13	/ + 1.0	1	20	6	8	1	-	II	8
Swinemünde	8	55.5	WNW 3	11	11	/ + 0.5	6	10	8	8	0.2	9		4
Bälgenwaldermünde	8	53.7	W 4	½ bed.	13	/ + 0.3	-	-	-	8	12	11	III	-
Danzig	8	53.9	WSW 5	11	12	/ + 0.5	6	20	8	8	0.5	11		6
Königsberg	8	52.7	WSW 2	35	11	L 0	5	4	9	5	7	10		3
Memel	8	51.6	S 2	13	12	/ − 0.5	5	20	9	8	7		III	7
Aachen	8	59.6	SW 4	40	11	/ − 0.5	3	2	10	9	1	10		3
Zöningen	8	58.4	SW 1	11	9	/ − 0.5	5	0.2	10	0	1	7		5
Hannover	8	58.3	SW 1	12	11	— 0	1	20	8	8	0.3	5		7
Magdeburg	8	58.9	WSW 2	10	11	/ + 0.5	6	20	7	8	0.4	10		6
	8													
Dresden	8[26]	59.6	WSW 4	11	11	/ + 1.0	6	20	6	9	1	10		5
Berlin	8	57.9	WNW 2	10	11	/ + 1.0	6	2	10	8	4	10		4
Grünberg i. Schles.	8	58.5	WSW 3	16	11	/ + 1.0	6	10	9	9	1	10		5
Breslau	8	59.0	WSW 4	10	12	/ + 0.5	6	20	6	8	12	10		3
Frankfurt a. M.	8	60.9	SSW 1	11	15	/ + 0.5	1	0.2	5	1	0.6	10		9
Karlsruhe	7[28]	61.1	SW 2	50	12	— 0	5	20	9	8	0.5	11		5
Friedrichshafen	8	64.0	Stille	11	8	/ + 0.5	1	20	9	9	0	5		8
Bamberg	8	61.9	SW 1	55	10	— 0	6	20	10	0	1	7		7
München	8	63.4	W 1	16	7	— 0	3	10	10	0	@	6		7
Kahler Asten 863	8	—	SSW 3	27	6	— 0	4	0.05	Nebel	0	14	6		0
Wasserkuppe (Rhön) 960	8	68[30]	W 3	25	6	— 0	4	0.05	10	0	9	4		-
Feldberg im Taunus 801	8	690.7	W 2	23	6	— 0	4	0.2	Nebel	0	0	5		5
Brocken 1142	8	659.0	W 5	35	4	— 0	6	0.2	Nebel	6	7	2		0
Fichtelberg 1213	8	658	WSW 4	23	4	/ + 0.5	4	0.05	Nebel	0	-	4		0
Schneekoppe 1603	7[28]	6												
Feldberg i. Schwarzw. 1497	7[28]	636.5	SW 4	25	3	— 0	3	0.05	Nebel	0	0	2		0
Zugspitze 2964	7[28]	530.6	W 3	01	−5	/ 0	4	10	2 a sty	0	0	−5		4
Säntis 2500	8	562.[4]	WSW 7	25	−2	/ − 0.5	3	0.5	Nebel	0	0	3		0
Sonnblick 3106	8	5												

Seehöhe in Metern

Luftdruck der Bergstationen nicht auf Schwere und Meeresspiegel reduziert

Nachdruck und Verwertung für öffentliche Vorhersage verboten!

Mittwoch, 9. September 1925

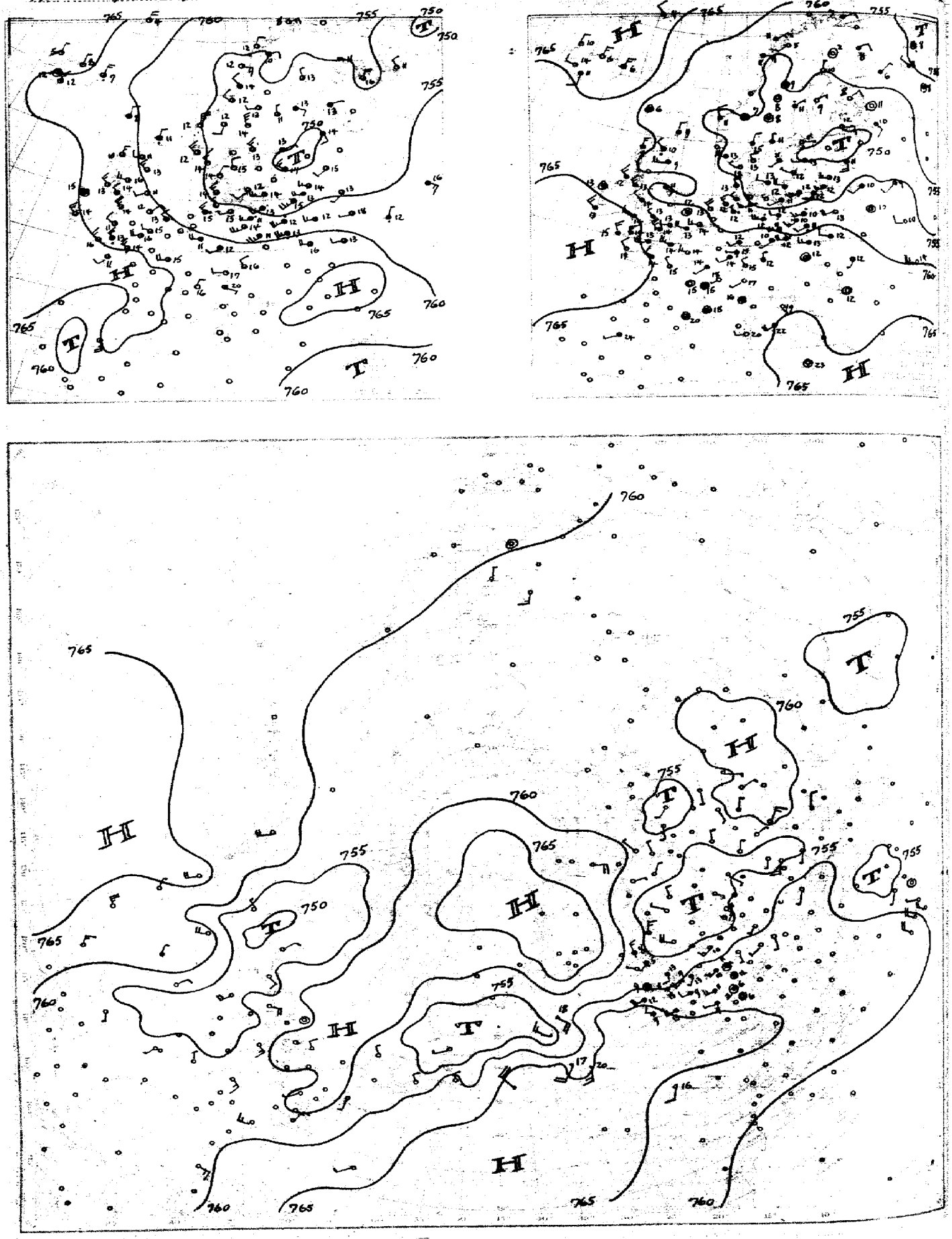

Luftdruck, Temperatur, Wind, Himmelszustand der nördlichen Halbkugel
vom Mittwoch, den 9. Septbr. morgens.

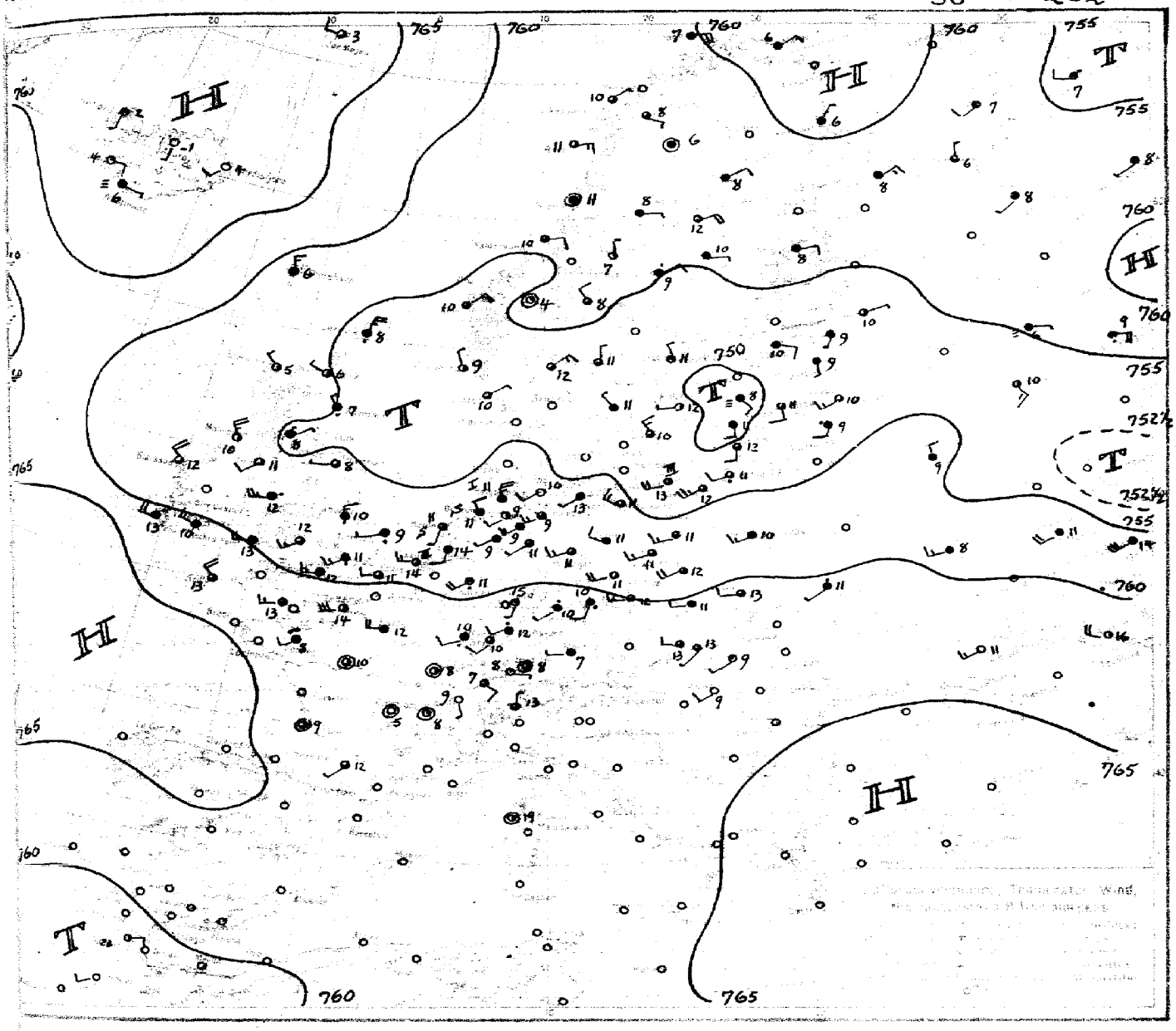

BERICHT S. LE Mittwoch, 9. September 1925

Die Zyklone über Skandinavien und den Ostseeländern dehnt einerseits südöstlich, auf der anderen [illegible] aber auch wieder westlich nach der Nordsee ihren Einfluß aus. Sie hat durch eine flache Rinne tiefen Druckes die [illegible]druckbrücke zwischen dem Azorenhoch und dem über Island durchbrochen und gewinnt nun Anschluß an die neuen Zyklonen[illegible]lde über dem Nordatlantik. Es ist seit der letzten Nacht eine Besserung in der Wetterlage eingetreten, statt des lang an[illegible]lenden Nordwestwetters ist eine Westwindwetterlage eingetreten. Dadurch, daß der Druck über Westeuropa fällt, über Skan[illegible]avien aber weiter steigt, ist eine Spaltung des nördlich von uns liegenden Tiefdrucksystems möglich und eine Besserung [illegible]ist sich anzubahnen. Bei westlicher Luftzufuhr und wechselnder Bewölkung sind aber noch immer – wenn auch vereinzelt – [illegible]erschläge möglich.

[illegible]HLEN AN DER DEUTSCHEN KÜSTE für Donnerstag, 10. September 1925

[illegible]SEE Mässige westliche Winde, wechselnde Bewölkung, vereinzelt noch Regenfälle, Temperaturanstieg.

(W. Swinemünde) Zunächst noch leicht böige westl. nach vorübergehendem Abflauen auf südl. Richtungen auffrischende Winde, wolkig, leichte Niederschläge, tags etwas wärmer.

(W. Königsberg) Schwachwindig, Morgennebel, dann aufklarend, keine nennenswerten Niederschläge, mässig kühl.

i.A. N. Jungfer.

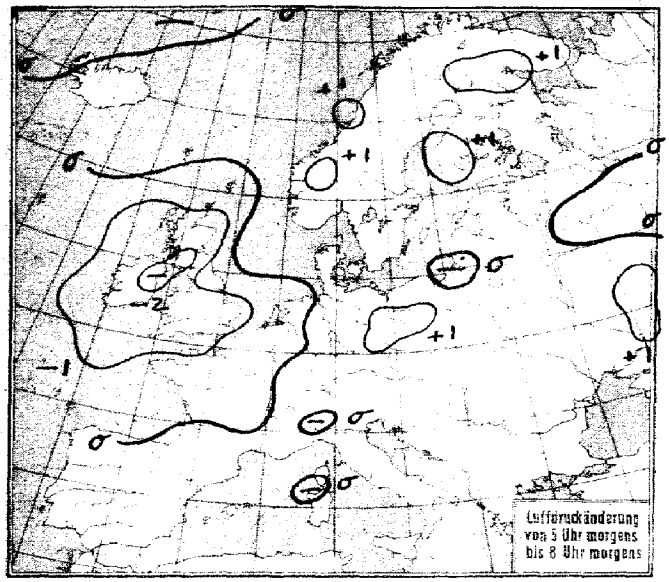

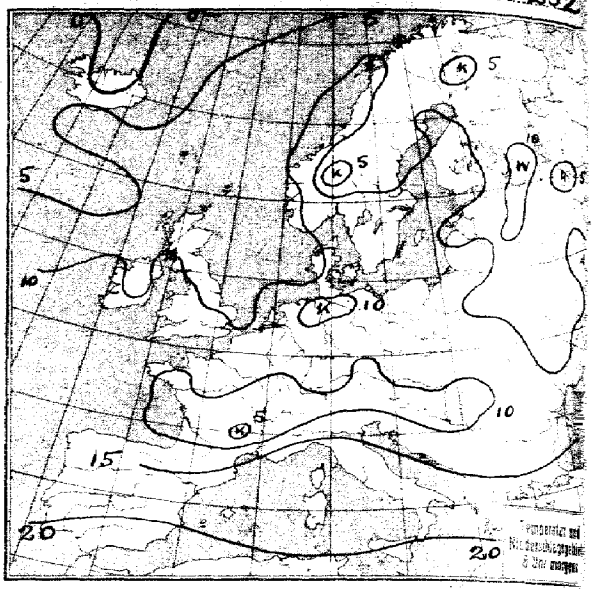

NACH AUFZEICHNUNGEN DER REGISTRIERAPPARATE ZU HAMBURG SEIT GESTERN 8 UHR MORGENS (M. E. Z.)

STUNDE		9	10	11	12m	1	2	3	4	5	6	7	8	9	10	11	12n	1	2	3	4	5	6	7	8
Thermograph		-10.4	10.7	11.5	12.7	13.8	14.6	14.2	13.6	13.3	12.4	11.4	11.1	10.7	10.0	9.4	9.2	9.0	8.5	8.6	8.4	8.2	8.4	8.6	
Barograph		52.2	52.1	51.9	51.7	51.8	51.6	51.8	52.0	52.4	52.7	52.9	53.2	53.3	53.4	53.5	53.6	53.6	53.6	53.8	53.6	53.5	53.4	53.4	53.4
Anemograph	Richtung	WSW	WNW	WNW	W	NW	NW	NW	NW	NW	WNW	W	WNW	WNW	WNW	WNW	WNW	WNW	WNW	WNW	WSW	WNW	WNW	WNW	WNW
	m.p.S.	8.6	9.1	9.0	8.3	7.9	7.7	5.0	5.3	5.8	4.3	4.7	5.0	5.0	5.0	5.0	5.2	5.5	6.0	5.9	4.8	4.5	4.6	5.1	
Regenmesser		0.18	0.36	0.06	×	0.06	×	×	×	×	0.12	0.30	0.18	0.06	×	×	×	×	×	×	×	×	×	×	
Sonnenscheindauer in Min		×	×	×	×	×	55	5	×	×	×	×	×	×	×	×	×	×	×	×	×	×	×	×	20

AUFSTIEGE

STATION Wind in m./S.	Seehöhe	Zeit	Boden	200	500	1000	1500	2000	2500	3000	3500	4000	4500	5000	Bemerkungen
							Gestern nachm. u. abends								Sichtw. bis Klm
Friedrichshf.	400 m	5p	W 6			W 7 S 6	W 7 S 7	W 7 S 8	W 7 S 15	W 7 S 20	W 7 S 16	W 17	W 16	W 17	5500 W 16 " 20 "
Rostock	37 m	7p		W 7 N 9	WNW 10	NWW 9	WNW 9	6100 NWW 11			a-c str. on 2100				
											m cu-nm. fr-cu				Sichtw. " 20
Croydon	-	2p			W 7 N 12	W 7 N 15	WNW 9								
Hyrnjene	-	2p		W 7 N 8	WNW 8	W 7 N 11									
Holyhead	-	2p		SW 7 S 8	NW 7 N 8										
Farnborough	-	2p			WNW 7	NW 7 W 9	NW 9								
"	-	7p			NW 8		NW 7 W 8	NW 8							
Hyrnjene	-	7p			WNW 9		WNW 9	NW 9							
Plymouth	-	7p			NW 7	NW 7 N 6	NW 7								
Orleans	-	7p			WNW 7	WNW 8									
Lyon	-	7p			NNE 2	NW 7 W 5	W 7 S 8	SW 6							
Valenciennes	-	7p			W 7 S 9	W 10	W 10	W 14							
Epinal	-	7p			SW 4	W 7 S 6	WNW 8	W 9							
Tours	-	7p			WNW 3	W 5	W 7 S 8								
Warschau	-	7p			WNW 15	WNW 13	W 10								
							Heute morgen								
Rostock	37 m	8a	10.2° 93%	300 8.4° 98%	9.2° 98%	1000 4.5° 62%	2.2° 83%	-2.3° 47%							
			W 7 S 5	W 10	W 7 N 9	W 7 N 9	W 7 N 8	W 7 N 8			ci-str.	cu	fr-str. 1600 m		Sicht b. 30 km
Braunau	-	11a		300 SWNW 5	SW 7 W 8	WNW 8				Wolken	700 m				
Friedrichshf.	400 m	7a	9.8° 80%	700 9.2° 65%		7.6° 74%	3.8° 85%	0.0° 96%	2300 -1.6° 78%						
			SSW 3	W 5		W 7 S 6	W 7 S 9	WNW 13	WNW 16						" " 20 "
Hamburg (Gr. Borstel)	37 m	8a	SW 4	WNW 6	W 10	W 10	W 9	W 9	WSW 9	W 8	WNW 3	W 9	2800 m		" " 10 "
Prag	284 m	8a	W 5	SW 11	W 12	WNW 11	W 7 N 19	W 7 N 15			ci-str.				" " 20 "
Olmütz	-	8a	W 3	W 7 S 12	WNW 12	W 7 N 9	W 10	W 12							" " 50 "
Frankfurt	-	7a	SSW 2	SW 7 S 3	WSW 7	W 7 S 8	1200 W 7 S 8								" " 4 "
Dresden	-	6a	W 7 N 4	W 7 S 3	900 W 7 S 6	400 W 9	500 W 7 N 11	900 W 7 N 9			m	950 m	fr-ci str-cu		" " 10 "
München	-	7a	W 2	700 W 7	×	×	1600 W 7 S 10	2000 W 7 S 13							
Aas	-	8a	×	×	×	NE 5	NE 4	NNE 5							
Dijon	-	6a	×	W 7 S 3	SW 1	SW 3									
Tours	-	6a	×		NW 6	NW 8	NW 7								
Straßburg	-	6a	×	SW 4	WSW 3	W 7 S 6									
Calais	-	6a	×	NW 7 W 7	NW 7 W 7										
Cuxhaven	-	8a	×	W 7 N 8	W 7 N 12	W 7 N 12									
Farnborough	-	8a	×	W 7 N 10	W 7 N 11	W 7 N 11									
Hyrnjene	-	8a	×		W 7 N 9	W 7 N 10									
Calshot	-	8a		W 7 N 12	WNW 10	W 7 N 10	W 11								

Mittwoch, den 9. September 1925

MORGEN

STATION	Luftdruck	Wind	Wetter	Temperat.	Luftdruck Charakter u. Änder.	W	Bewölk. in km	Wolken (in Zehnteln)	Rel. Feuchtigkeit	Niederschlag	Minimum	Seegang
Reykjavik	62.4	NW 6	3/4 bed.	2	~ 0				6	0	8	–
Grönland	64.1	E 1	02	8	+ 0.5	0	4	3	0	0	6	–
Godthaab	64.1	SE 2	10	7	– 0	1	10	8	9	0	5	–
Julianehaab	61.2	SSE 1	00	9	+ 0.5	0	10	Wolkenlos	8	0	6	–
Angmagsalik	64.3	N 1	11	13	0	1	20	8	7	0	9	–
Upernivik	58.3	SSW 1	16	8	– 0.5	5	20	7	8	1	–	S
Jakobshavn	58.8	W 3	10	14	0	6	10	9	8	2	–	W
Godhavn	57.8	SSW 2	11	11	– 0.5	6	4	10	0	02	11	–
Kopenhagen											–	
Skagen											–	
Stockholm											–	
Haparanda											–	
Hernösand											–	
Östersund											–	
Arvidsjaur											–	
Arjeplog											–	
Jokkmokk											–	
Haparanda	55.6	ESE 1	11	8	+ 0.5	1	50	8	7	0	4	–
Sveg	58.5	ENE 2	16	8	+ 0.5	1	50	10	9	1	6	–
Hernösand	58.3	E 1	10	8	+ 0.5	1	50	10	8	0	5	–
Östersund	57.1	N 1	01	7	+ 0.5	2	50	5	9	0	4	–
Hernösand	55.1	NE 2	80	9	+ 0.5	7	50	10	9	14	–	W
Sveg	52.0	NW 2	10	8	+ 0.5	6	50	8	9	0.1	5	–
Karlstad	54.6	N 1	11	11	+ 0.5	1	–	8	8	0	8	–
Stockholm	52.5	NW 1	11	11	— 0	6	50	10	8	0.3	9	–
Örebro												
Visby	50.8	W 1	00	12	— 0	5	50	5	8	1	–	W
Kalmar	52.6	NW 3	11	10	+ 0.5	6	–	9	9	0.1	–	I
Hillvare	59.7	Stille	11	6	+ 0.5	1	50	10	8	2	.1	–
Swishamm											–	
Segelflugklubb	56.9	ENE 4	11	12	+ 0.5	2	50	8	–	0	–	W
Cape Hook											–	
Spitzbergen											–	
Bergen	59.8	E 4	10	7	+ 0.5	1	50	10	7	0	–	W
Haldersund	55.1	E 2	12	10	— 0	0	50	9	9	0	–	S
Skudenaes	54.2	NE 4	11	10	+ 0.5	1	50	7	7	0	–	W
Lister	54.0	NE 1	11	10	— 0	1	50	7	9	0	–	W
Lofoten-Insel	63.4	SE 3	15	3	+ 0.5	3	4	10	9	0	–	W
Skudenaes	57.6	NE 1	12	10	+ 0.5	1	50	9	0	0	–	I
Lister	56.8	E 3	12	11	+ 0.5	2	50	8	9	0	–	I
Jan Mayen	65.8	WNW 2	11	3	– 0.5	2	20	7	8	0	–	I
Lister	59.5	NE 2	12	12	+ 0.5	0	50	8	–	0	–	I
Skudenaes	60.6	NE 2	11	6	+ 0.5	2	50	10	7	0	–	W
Grönnö	58.6	Stille	12	11	+ 1.0	1	50	10	9	0	–	–
Hernösand	54.1	NNW 1	10	9	— 0	1	50	6	8	0	–	W
Kombas	56.1	Stille	00	4	+ 1.0	1	50	2	9	0	4	–
Helsingfors												
Hernösand	55.7	E 1	12	10	+ 1.0	1	50	10	9	0	–	S
Kuopio	56.3	E 3	16	8	+ 1.0	1	50	10	9	62	7	–
Turpal	52.4	S 1	16	9	— 0							–
Riga	51.9	S 2	10	11	— 0	2	10	8	9	0	8	–
Warschau	56.7	NNW 3	11	10	+ 0.5	2	10	10	9	–	9	–
Lemberg	60.9	SW 1	40	11	— 0	6	2	10	8	02	8	–
Minsk												–
Wilna												–
Moskau	60.2	W 2	11	13	— 0	5	10	9	7	01	10	–
Kasan	58.1	WNW 3	11	11	+ 1.0	1	4	9	7	2	10	–
Kiew	60.5	W 3	00	12	0	5	20	5	7	0.3	10	–
Ufa	62.0	SW 2	51	10	+ 0.5	6	10	10	0	●	9	–
Saratow	61.7	SW 1	11	13	— 0	1	10	7	8	0	8	–
Orenburg												–
Odessa	60.6	W 2	11	11	+ 0.5	2	50	10	8	0	9	–
Sewastopol	62.7	SW 1	1/4 bed.	9	— 0							–
Astrachan												–
Emba												–
Batum												–
Baku												–
Tobolsk												–
Omsk												–
Taschkent												–
W. Imbatskoe												–
Tomsk												–
Irkutsk												–
Jakutsk												–
Wladiwostok												–
Tanger												–
Agadir												–
Bou Denib												–
Oran												–
Algier												–
Setif												–
Tunis												–
Aleppo												–
Beyruth												–
Lissabon	64.7	Stille		12	21	— 0	1	20	10	8	0	17

STATION	Luftdruck	Wind	Wetter	Temperat.	Luftdruck Charakter u. Änder.	W	Bewölk. in km	Wolken (in Zehnteln)	Rel. Feuchtigkeit	Niederschlag	Minimum	Seegang
Rochefort						–					–	
Bayonne						–					–	
Bordeaux	64.1	Stille	11	9	– 0	–	10	7 a-cu	–	0	4	–
Clermont	60.7	Stille	01	5	— 0	–	10	Wolkenlos	–	0	-1.5	–
Dijon	68.8	Stille	01	8	– 0	–	3	5 cu	–	0	2	–
Calais	58.6	W 2	11	11	– 0.5	–	10	7 sk-cu	–	0	–	W
Brest						–					–	
Paris	62.1	W 4	11	12	– 0.5	–	4	10 cu-sk	–	0	11	–
Perpignan						–					–	
Rennes	63.5	WNW 2	25	8	– 0.5	–	02	–	–	0	6	–
Straßburg	62.3	SW 2	11	10	— 0	–	20	5	–	0	10	–
Toulouse	64.2	SW 1	11	12	~ + 0.5	–	20	9 cu-cu	–	0	9	–
Tours	64.0	Stille	11	10	– 0.5	–	10	7 cu-cu	–	0	8	–
Ajaccio	62.3	Stille	01	19	– 0.5	–	50	5 a-sk	–	0	–	S
Le Havre	61.0	– 6	11	14	– 0.5	–	4	7 cu-cu	–	0	–	W
Marignane	63.1	Stille	01	18	– 0	–	50	2 a-cu	–	0	12	–
Nancy	62.4	WNW 2	30	10	— 0	–	4	10 sk.	–	●	9	–
Lerwick	58.4	NNE 5	52	8	– 0.5	6	20	9 s-cu	8	6	–	W
Renfrew	58.8	NE 1	57	8	– 2.5	6	1	10 ns	8	3	8	–
Cranwell	57.5	N 3	51	10	– 1.5	6	10	10 ns	0	2	8	–
Scilly	63.3	NW 4	11	13	– 1.0	1	50	9 sk-cu	9	0	–	W
Wick	55.8	WNW 1	11	6	– 1.0	1	50	8 s-sk	9	1	–	S
Malinhead	56.2	NNW 5	06	10	– 1.0	6	50	5 a-cu	8	13	–	W
Tynemouth	55.9	W 1	13	8	0	6	10	9 ns	9	0.3	–	I
Pembroke	59.8	W 4	12	13	– 1.0	2	50	10 s-cu	9	●	–	I
Roches Point	62.1	WNW 3	11	10	– 1.0	1	20	10 a-sk	0	0	–	S
Croydon	59.6	WNW 3	51	11	– 1.0	6	20	10 s-sk	9	0.8	10	–
Aberdeen	55.4	WNW 1	30	7	– 1.0	5	20	9 sk-ns	9	0.1	–	W
Valentia	62.1	WNW 4	30	13	– 1.0	5	20	10 sk.	9	2	–	W
Plymouth											–	
Guernsey	62.1	W 3	10	13	– 0.5	1	50	7 s-cu	8	●	–	I
Stornoway	55.0	NW 1	06	5	– 1.0	5	20	5 cu	9	4	–	W
Holyhead	57.0	W 5	51	12	– 1.0	6	10	10 ns	9	4	–	W
Donaghadee	56.6	WNW 2	16	11	– 2.5	6	50	8 sk-ns	9	–	–	–
Yarmouth	58.1	W 1	41	9	– 1.0	6	10	10 ns	9	0.1	–	S
Blacksod	58.8	NW 4	11	12	– 1.0	5	20	8 cu-ns	8	1	–	W
Calshot	59.9	W 3	11	12	– 1.0	7	20	10 sk-ns	9	●	–	S
Thorshavn	59.9	NNW 3	16	6	— 0	5	50	10 ns	0	1	–	
Seydisfjord	67.8	SW 4	00	14	+ 0.5	0	0	Wolkenlos				
Acureyri	68.4	S 1	00	-1	— 0	0	0	"				
Isafjord	66.2	S 1	01	2	– 0	0	4	1				
Reykjavik	68.6	E 2	01	4	+ 0.5	0	50	1 cu-sk	6	0	–	–
Vestmannö	69.2	E 1	20	6	— 0	3	4	1				
Alexandrovsk												
Archangelsk	58.0	NNE 1	bed.	6	+ 0.6					0		
Ust-Zylma	59.7	NW 2	Regen	7	+ 0.7					3		
Matochkin-Sharr												
Dickson												
Petersburg	53.6	E 1	3/4 bed.	10	— 0					1		
Tscherdyn	56.2	W 4	bed.	8	+ 0.2					3		
Moskau	54.7	SSE 3	Regen	10	– 0.6					9		
Kasan	60.3	SE 1	bed.	9	+ 0.1					0		
Kiew	59.9	W 3	n	8	+ 0.5					5		
Ufa	63.0	SE 1	1/4 bed.	8	+ 0.3					0		
Saratow	56.7	SE 3	bed.	12	– 1.9					0		
Orenburg												
Odessa	63.5	W 3	01	11	+ 0.9					9		
Sewastopol												
Astrachan	56.2	SSE 1	1/2 bed.	21	– 1.0					0		
Emba												
Batum												
Baku												
Tobolsk												
Omsk												
Taschkent	56.4	E 1	01	20	+ 0.8					0		
W. Imbatskoe												
Tomsk												
Irkutsk												
Jakutsk												
Wladivostok	64.1	Stille	3/4 bed.	19	+ 1.3					0		
Tanger	59.–	E 2	1/2 – bed.	23								
Agadir												
Bou Denib												
Oran												
Algier												
Setif												
Tunis												
Aleppo												
Beyruth												

NORD-AMERIKA 2 UHR NACHTS

	Luftdr.	Wind		Luftdr.	Wind		Luftdr.	Wind		Luftdr.	Wind		Luftdr.	Wind
Johns	60.–	NW 2	La Paz	51.–	N 2	Bermuda	63.–	SW 1	Duluth	57.–	NE 4	Tatoosh	66.–	S 4
ay	56.–	NW 2	Edmonton	52.–	W 1	Key West	59.–	E 3	Huron	53.–	S 4	San Francisco	63.–	W 5
r Point	56.–	NW 1	Nantusket	53.–	S 1	Little Rock	57.–	NW 1	Salt Lake City	63.–	NW 1	San Diego	61.–	NW 3
Sound	59.–	NW 2	Washington	49.–	SW 1	Nashville	58.–	SE 2	Helena	60.–	SW 4	Forth Worth	58.–	S 1
River	62.–	NW 2	Hatteras	55.–	N 3	Cleveland	61.–	NE 1	Denver	58.–	N 2	El Paso	58.–	SE 1
peg	59.–	Stw 2	Charleston	58.–	SW 3	Chicago	57.–	SE 4	Roseburg	60.–	NW 1	Belle Isle	58.–	SW 1
	54.–	E 2												

STATION	GESTERN NACHMITTAG						GESTERN ABEND							
	Luftdruck	Wind	Wetter	Temperat.	W	Sichtweite in km	Luftdruck	Wind	Wetter	Temperat.	W	Sichtweite in km	Niederschlag	Maximum oder Minimum
Wien							762.4	W 1	bed.	12				17
Zürich	760.3	W 2	01	17	0	20	760.4	NW 3	01	18	0	–	0	19
Bern	63.5	WSW 3	01	15	1	>50	63.5	NW 1	01	14	0	50	0	–
Genf	63.3	NNE 2	00	16	0	50	63.3	SW 1	00	18	0	20	0	18
Lugano	62.1	ESE 1	02	20	0	20	62.0	SW 1	00	17	0	20	11	22
Helder							58.6	NW 4	11	13	1	20	5	5
Vlissingen							60.6	W 3	10	14	6	10	1	5
Utrecht														
Kopenhagen	52.6	SW 2	13	12	6	20	53.0	WNW 2	10	13	1	20	5	5
Skagen	51.7	NNW 2	01	15	0	20	52.4	NNW 2	01	13	0	20	0	III
Hanstholm	53.4	NNE 2	01	14	0	50	53.7	NW 1	01	13	0	50	0	III
Skagensbakke	54.7	NW 3	10	14	5	50	56.5	NNW 3	10	12	5	50	1	IV
Hammershus	52.4	W 5	01	14	1	50	52.4	WNW 4	01	12	1	50	0	I
Ablasko	54.8	E 2	01	10	1	>50	56.2	SW 1	11	5	1	>50	0	11
Haparanda	54.0	N 1	10	13	1	>50	55.4	NNE 1	11	10	5	50	5	15
Stensele							55.0	Stille	00	9	1	50	0	12
Oestersund	54.0	W 2	01	13	8	>50	54.1	N 1	03	8	5	50	0.5	13
Hernösand	52.2	N 1	11	11	6	>50	53.2	NE 1	55	11	6	50	10	II
Särna	51.2	N 5	01	14	0	>50	52.4	Stille	12	8	0	>50	0	14
Karlstad	51.6	NW 3	10	13	2	–	52.1	N 1	11	11	1	–	●	11
Stockholm	50.3	ENE 1	12	13	2	10	51.6	E 1	02	11	6	4	11	14
Jonköping							52.0	SW 1	11	11	5	50	3	13
Wisby	50.3	WNW 3	11	14	1	>50	50.5	SW 1	12	12	1	>50	0	II
Kalmar							51.0	WNW 1	12	12	5	–	3	II
Gällivare	55.2	NW 1	10	9	1	>50	56.0	Stille	34	8	1	>50	0.2	12
Karlshamn														
Björöklubb	54.2	NE 3	01	14	0	>50	54.4	NE 2	01	12	1	>50	0	I
Quade Hook														
Spitzbergen	62.1	SE 1	10	3	2	20								
Ingö	57.8	S 3	00	8	1	>50								
Valdersund	54.3	WNW 2	10	12	6	50								
Ktnn	55.1	N 5	11	12	1	50	54.0	N 6	–	–	–	–	–	–
Lister	54.0	WNW 3	01	14	0	50	54.2	WNW 5	02	13	0	50	0	III
Bären-Insel	61.6	E 3	11	2	2	10	62.5	E 1	21	2	1	0.5	●	IV
Andänes	55.1	NNE 2	11	12	1	>50	55.8	NE 3	11	11	1	50	0	I
Röst	54.4	E 3	10	12	2	>50	55.3	E 3	12	11	1	>50	0	I
Jan Mayen	64.1	N 4	02	4	1	20	65.1	NW 2	01	4	1	20	0	I
Färder							52.5	NNE 2	02	15	0	>50	0	I
Vardö							58.7	NE 2	11	7	2	>50	8	III
Brönnö	54.6	NW 2	12	14	1	>50	55.3	NW 1	00	12	0	50	0	–
Utsire	55.3	NW 3	02	12	0	>50	55.1	NNW 3	12	11	0	>50	0	I
Dombas	52.3	SSW 2	00	12	0	>50	55.9	Stille	16	7	5	50	0.6	–
Helsingfors	51.8	SSE 2	01	14	1	50	52.0	E 2	00	12	0	>50	0	14
Vasa	53.0	ENE 2	12	13	2	>50	54.1	ENE 1	00	9	0	>50	–	14
Kuopio	53.0	E 1	10	13	1	20	54.8	NE 2	00	8	0	–	0	13
Dorpat														
Riga	51.2	SW 2	11	15	1	–	51.5	S 3	11	11	6	50	1	–
Warschau	58.1	W 3	13	12	1	20								
Lemberg	61.6	W 2	11	13	1	4								
Pinsk	57.9	W 1	02	18	1	2	58.2	Stille	00	10	1	2	0	–
Wilna	54.7	SW 1	16	13	7	10	55.7	SW 2	11	10	2	10	1	15
Krakau	60.5	W 4	11	16	2	4	60.1	WNW 2	11	12	2	4	0.1	16
Posen	54.1	SW 3	50	12	5	10	57.3	SW 3	51	10	6	10	1	14
Prag							60.7	W 4	30	12	5	20	●	14
Eger							61.5	WNW 1	11	10	6	10	●	11
Preßburg							61.8	Stille	11	12	1	20	0	18
Kaschau							61.5	ESW 1	11	12	1	10	●	16
Olmütz							60.6	W 3	11	13	0	50	0	16
Budapest														
Belgrad							63.1	Stille	00	12	0	4	0	–
Serajewo														
Agram														
Sofia														
Athen														
Korfu														

STATION	GESTERN NACHMITTAG						GESTERN ABEND							
	Luftdruck	Wind	Wetter	Temperat.	W	Sichtweite in km	Luftdruck	Wind	Wetter	Temperat.	W	Sichtweite in km	Niederschlag	Maximum oder Minimum
Turin														
Genua														
Livorno														
Ancona														
Maddalena														
Messina														
Tarent														
Venedig														
Rom														
Malta														
Madrid	61.–	SSE 5	bed.	–			59.0	WNW 1	11	21				
La Coruña														
Mahon														
Malaga														
Horta							67.7	SW 1	11	26				
Rochefort					–						–			
Bayonne					–						–			
Bordeaux					–						–			
Clermont					–		60.9	Stille	01	15	–			
Dijon					–		62.4	SW 1	01	14	–			
Calais					–		61.1	WNW 4	11	13	–			
Brest	60.–	SW 2	bed.	11	–		65.6	NW 2	01	16	–			
Paris	64.–	W 4	bed.	16	–		63.1	WNW 3	11	14	–			
Perpignan					–		62.2	Stille	11	22	–			
Rennes					–		61.6	WNW 2	11	14	–			
Straßburg					–		62.6	WNW 2	11	14	–			
Toulouse					–						–			
Tours					–		61.6	NW 1	11	15	–			
Ajaccio					–						–			
Le Havre					–		62.5	WNW 5	11	14	–			
Marignane					–		63.2	Stille	11	18	–			
Nancy					–						–			
Lerwick	57.8	N 2	50	11	2	20	57.0	N 2	01	9				
Renfrew	60.5	W 3	10	16	6	50	60.3	WNW 4	11	10				
Cranwell	61.1	NE 2	10	12	6	10	60.9	Stille	11	12				
Scilly	66.8	WNW 3	11	16	1	>50	65.6	NNW 3	01	15				
Wick	60.2	W 2	11	11	1	>50	58.8	NW 2	11	10				
Mallnhead	62.8	NW 3	16	16	6	>50	62.0	NW 3	11	12				
Tynemouth	61.4	WNW 2	10	11	2	>50	59.6	SSE 1	11	11				
Pembroke	64.0	WNW 2	00	14	1	>50	63.2	WNW 2	12	14				
Roches Point	66.0	NW 1	11	15	2	>50	65.2	NW 2	01	14				
Croydon	62.–	W 2	12	15	6	>50	61.5	W 2	12	13				
Aberdeen	60.1	WNW 3	13	12	1	>50	59.1	WNW 3	11	9				
Valentia	66.3	NW 3	10	14	6	>50	65.5	NW 3	01	13				
Plymouth	64.1	NW 3	30	14	6	>50	63.6	NNW 3	01	14				
Guernsey	64.6	WNW 3	50	14	1	>50	63.8	WNW 4	02	13				
Stornoway	61.8	N 3	11	10	1	>50	60.2	N 3	11	8				
Holyhead	62.6	NW 5	11	14	8	>50	62.6	NW 1	11	14				
Donaghadee	62.4	NW 2	02	14	0	>50	62.3	NW 3	12	13				
Yarmouth	61.0	NW 2	41	13	5	10	60.8	Stille	11	12				
Blacksod	63.1	Stille	11	15	1	>50	62.4	–	11	13				
Calshot	62.8	W 4	10	16	2	>50	62.2	NNW 6	30	16				
Thorshavn	60.8	N 2	11	8	2	>50	59.0	Stille	1	6				
Seydisfjord	64.0	N 3	30	7	0		66.2	N 3	00	6				
Akureyri	66.0	N 1	00	8	0		67.1	N 3	00	6				
Isafjord	67.0	N 1	00	5	0		68.0	N 3	00	10				
Reykjavik	65.0	Stille	00	12	0	–	65.0	WNW 2	01	11				
Vestmannö	64.1	NW 3	11	12	1	>50	63.5	S 2	01	11				
Kiew	55.3	NNE 4	¾ bed.	16			56.4	NE 1	bed.	6				
Grishangelsk	53.9	NNW 2	¼ "	11			55.5	NNW 1	¼ "	3				
N.-Nowgorod	54.4	WSW 4		14										
Jaiew	56.9	NNE 1	Reg.	12			58.–	NW 2	heiter	16				
Kussis	59.–	OSE 3	bed.	16			54.1	ESE 4	Reg.	12				
Samarkanna	61.7	WSW –	–	–			60.7	Stille	Wetter	11				
Charkow	58.7	OSE 2	bed.	21			54.3	E 2	Reg.	15				

SCHIFFSMELDUNGEN

Datum	Zeit	Breite	Länge v. Gr.	Luftdruck	Wind	Wetter	Temper. Luft	Temper. Wasser	W	Sichtweite in km	Wolken (in Zehntel)	Seegang	Dünnung aus
6.X.25	7a	49.2 N	31.2 W	62	SSW 4	12	18	15	6	10	9 — ni	1	S
"	"	55.4 N	33.8 W	61	SSE 6	51	11	11	6	2	10 — ni	5	SSE
"	2p	55.6 N	35.6 W	58	SSE 5	61	12	14	3	4	10 — str	4	SSE
"	7p	48.2 N	28.5 W	61	SSE 4	51	18	18	3	10	6 — ni	1	S
"	"	48.1 N	28.5 W	61	S 4	12	19	18	"	10	8 — str	6	S
"	"	48.6 N	27.3 W	64	S 4	11	18	8	2	20	10 — ni	1	S
"	"	49.8 N	36.0 W	64	NNW 3	01	21	21	0	>50	2 — ni	0	W
"	2p	57.9 N	37.2 W	62	NW 4	00	21	18	2	>50	6 — ni	1	NW
"	"	49.6 N	28.3 W	65	SSE 5	12	18	18	6	10	10 — str	6	S
"	"	56.9 N	23.8 W	64	WSW 1	22	15	12	6	2	4 — str	0	NW
"	2a	56.– N	30.2 W	64	SE 4	20	13	16	3	1	Nebel	0	SE
"	7p	56.4 N	25.2 W	69	SSW 2	14	13	13	17	>50	10 — str-ni	0	0
					"Columbus"								
"	2a	49.2 N	21.4 W	68	OSE 3	12	18	18	5	>50	8 — str	5	0
"	8a	47.8 N	35.0 W	61	WNW 3	02	22	22	4	50	4 — str	4	–
"	7p	47.7 N	31.3 W	62	W 3	01	22	20	4	50	– — –	0	SW
"	2p	52.7 N	39.2 W	54	NW 3	01	16	13	0	50	3 — str-ni	4	SW
"	7a	53.0 N	37.3 W	55	SSW 3	01	18	13	0	50	3 — ni	4	SW
"	8a	51.4 N	41.2 W	61	WNW 4	02	11	13	0	30	3 — str	4	SW
"	2a	52.3 N	42.9 W	56	SW 4	13	12	13	2	20	7 — str	4	SW

Datum	Zeit	Breite	Länge v. Gr.	Luftdruck	Wind	Wetter	Temper. Luft	Temper. Wasser	W	Sichtweite in km	Wolken (in Zehntel)	Seegang	Dünnung aus
9.X.25	2a	48.6 N	33.2 W	65	NNW 2	00	17	17	6	30	1 — ni	1	NW
"	"	46.3 N	43.7 W	67	WNW 4	01	17	16	0	30	0 — ni	4	W
					"Albert Ballin"								
"	"	48.– N	27.7 W	65	S 3	02	20	18	–	50	0 — ni	0	0
					"Columbus"								
"	"	49.6 N	15.7 W	66	SSW 2	11	16	16	–	10	10 — str	0	SW
"	2a	54.2 N	34.6 W	55	NW 3	01	12	12	0	50	3 — ni	3	SW

WETTERBERICHT
DER
DEUTSCHEN SEEWARTE

JAHRGANG 50, Nr. 252 · VERLAGSORT HAMBURG · Donnerstag, d. 10. September 1925

Mitteleuropäische Zeit — **Luftdruck reduziert auf 0° Temperatur, Meeresspiegel und Schwere in 45° Breite — Temperatur in Celsius-Graden — Windstärke** nach Beaufortskala (12 = Orkan) — **Wetter:** 00 bis 09 wolkenlos bis halb bedeckt; 10 bis 19 halb bis ganz bedeckt; 20 bis 29 Dunst oder Nebel; 30 bis 39 Schauer; 40 bis 49 Rieselregen; 50 bis 59 sonstiger Regen; 60 bis 69 Schnee; 70 bis 79 Graupel oder Regen und Schnee gemischt; 80 bis 89 Hagel; 90 bis 99 Gewitter — ww = Witterungsverlauf seit der letzten Beobachtung: 0 = wolkenlos bis halb bedeckt, 1 = wolkig, 2 = anhaltend ganz bedeckt, 8 = Dunst oder Nebel, 9 = dichter Nebel. 5 = Schauer, 6 = Regen oder Rieselregen, 7 = Schnee, 8 = Graupeln oder Hagel. 9 = Gewitter — **Relative Feuchtigkeit:** 0 = 95 bis 100 %, 9 = 90 bis 94 %, 8 = 80 bis 89 %, 7 = 70 bis 79 %, 6 = 60 bis 69 %, 5 = 50 bis 59 %, 4 = 40 bis 49 %, 3 = 30 bis 39 %, 2 = 20 bis 29 %, 1 = 10 bis 19 %

GESTERN NACHMITTAG 2 UHR

DEUTSCHE STATIONEN	Seehöhe in Metern	Uhrzeit	Luftdruck	Wind	Wetter	Temperat.	Luftdruck Charakter. u. Änder.	W	Sekunde in km	Wolken (in Zehntel)	Rel. Feucht.	Seegang	Wolkenhöhe
Borkum		2	755.9	SE 3	–	–	–	–	–	–	–	–	–
Helgoland		2	–	SW 1	Nebel	–						1	
Altenwalde		2	65.4	WSW –	11	14	\ 0	1	56	8	7		5
Bremen		2											
Hamburg		2	56.3	WSW 2	11	16	– 0.0	5	20	6	7		5
Kiel		2	59.7	SW 2	01	13	– 0	5	–	5	8		5
Warnemünde		2											
Swinemünde		2											
Rügenwaldermünde		2											
Danzig		2	58.1	WSW 5	01	13	/ 0	6	20	6	7		5
Königsberg		2	53.8	WNW 3	10	15	/ +0.5	1	24	6	6		5
Memel		2	53.3	W 3	16	15	/ +1.0	5	30	6	7		5
Aachen		21	58.7	SSW 4	11	14	\ −0.5	6	10	7	8		5
Lüdenscheid		2											
Hannover		2	55.6	S 2	11	15	\ −0.5	2	10	10	8		4
Magdeburg		2	58.2	WSW 1	81	14	\ −0.5	6	20	10	8		4
Dresden		2											
Berlin		2	59.0	WSW 3	11	15	\ −0.5	6	30	7	6		5
Grünberg in Schles.		2	57.6	SW 4	10	15	\ −0.5	2	4	8	5		5
Breslau		2	56.8	WNW 4	11	15	\ 0	1	20	6	6		5
Frankfurt a. M.		2	60.1	SW 4	10	15	\ −1.0	6	10	9	6		7
Karlsruhe		2											
Friedrichshafen		2											
Bamberg		2											
München		2	60.4	SW 3	10	16	/ −1.5	1	20	8	4		4
Kahler Asten	852	2	–	SW 4	27	7	– 0	6	0.05	Nebel	9		9
Feldberg (Baden)	950	2	6										
Feldberg im Taunus	801	2	6										
Brocken	1142	2	6										
Fichtelberg	1213	2	65.0	WSW 5	10	6	– 0	1	20	7	5		0
Schneekoppe	1603	2	6										
Feldberg i. Schwarzw.	1497	2	6										
Zugspitze	2964	2	53.4	W 3	11	– 1	– 0	3	0.5	6	0		3
Säntis	2500	2	63.4	SW 6	01	1	– 0	0	20	10	3		8
Sonnblick	3106	2	5										

GESTERN ABEND 7 UHR

Uhrzeit	Luftdruck	Wind	Wetter	Temperat.	Luftdruck Charakter. u. Änder.	W	Sekunde in km	Wolken (in Zehntel)	Rel. Feucht.	Niederschlag	Maximum	Seegang	Wolkenhöhe
7	754.1	SW 3	50	13	\ −0.5	6	10	10					
7	–	SW 3	Regen	–									
7	59.4	SW 2	81	12	/ −0.5	5	4	10	9	1	15		4
7	60.5	SW 1	10	12	/ −0.6	4	10	10	8	1	15		4
7	55	SO 3	11	13	– 0.5		4	10	8	0	16		6
8	56.0	SW 1	11	11	– 0	1	–	10	9	1	14		5
7	56.2	SSE 1	01	14	– 0	1	8.0	6	7	0	–	5	5
7	56.2	"	12	12	– 0	5	10	7	8	0.2	17		6
7	55.7	WNW 4	Regen	13	/ +0.2	–	–		–	–	–	III	–
7	55.6	WSW 4	11	12	/ +0.5	6	20	7	8	2	16		4
7	53.6	W 2	01	11	/ −0.5	5	10	8	8	2	16		4
7	53.5	W 2	11	11	/ +0.5	5	20	8	7	1	–	II	3
7	55	W 3	55	11	\ −0.5	6	4	10	9	0	14		3
7	54.3	SW 1	81	11	\ −0.5	6	6.5	10	9	1	16		4
7	56.7	SSE 2	80	12	\ −0.5	6	4	10	8	2	14		4
7	52.8	SW 1	12	12	\ −0.5	6	4	10	8	4	16		5
7													
708	58.7	WSW 3	10	12	– 0	5	20	8	8	1	15		5
7	57.2	SW 1	11	13	\ 0	1	2	10	8	0	16		5
8	58.8	SW 2	11	12	\ 0	0	10	10	7	0	15		5
7	56.0	SW 1	13	12	/ +0.5	1	4	10	8	0	17		6
7	56.4	SSW 1	80	13	\ 0	0	10	10	8	1	16		4
7	51.7	SW 2	11	14	\ −1.0	2	8.0	10	6	1	15		2
7	00.8	W 1	11	14	– 0	2	2.0	10	6	0	16		3
917	00.9	SSE 1	11	11	– 0	1	8.0	10	8	1	15		2
7	01.0	NNW 1	11	12	– 0		2.0	8	7	0	15		4
7	–	SW 3	51	7	– 0	6	4	10	9	8	8		0
7	6												
7	6												
7	658.1	WSW 6	27	4	– 0	6	0.05	Nebel	0	5	6		0
7	655.4	WSW 5	21	5	– 0	2	"	Nebel	0	1	7		0
918	6												
7	6												
918	531.4	W 4	01	– 2	– 0	3	4	wolkenlos	9	0	– 0		0
7	562.7	WSW 7	35	1	– 0	3	0.2	10	0	0	1		0
7	5												

Luftdruck der Bergstationen nicht auf Schwere und Meeresspiegel reduziert

KÜSTENSTATIONEN UND FEUERSCHIFFE

NACHMITTAG UND ABEND DES VORTAGES

Borkum	2p: W 1, bewölkt, ganz. Sicht See II
Helgoland	7p: SW 1, bedeckt, " " " I
Altenwalde	9p: Sp. 756.3 SW 1, wetter 16° T 2°, Sicht Reine See 0
Bremen	7p:
Hamburg	2p:
Kiel	7p: W 2, wolkig, See III
Warnemünde	2p:
Swinemünde	7p:
Rügenwaldermünde	2p: 759.4 WNW, Wetter 16 T 16° Sicht 50 km See I
Danzig	7p:
Königsberg	2p: 758.9 S 2, Wetter 11 T 16° W-T 16° 10 km
Memel	7p: 753.2 S 2, " 51 T 12° W-T 16° 10 km See II
Aachen	2p: S 1, bewölkt, See II
Lüdenscheid	7p: S 2, bedeckt, " II
Hannover	9p: SW 3, wolkig, Bernsteinm sichtbar, See III
Magdeburg	7p: WNW 2, wolkig, Bernsteinm sichtbar, " II
Dresden	5p: 758.6 SW 3, Wetter 12, T 13°
Berlin	
Grünberg i. Schles.	
Breslau	
Frankfurt a. M.	
Karlsruhe	
Friedrichshafen	
Bamberg	
München	
Kahler Asten	
Feldberg (Baden)	
Feldberg im Taunus	
Brocken	
Fichtelberg	
Schneekoppe	
Feldberg i. Schwarzw.	
Zugspitze	
Säntis	
Sonnblick	

HEUTE MORGEN

Borkum	8a: S 4, 6, bedeckt, sichtig, Regen, See III
Helgoland	11a:
Altenwalde	8a: 753.6 S 4, Wetter SE T 10°, Sicht 4 Km, See I
Bremen	11a: 752.0 S 5, " 41 T 11° " 20 " " II
Hamburg	8a: S 2, bedeckt, See II
Kiel	11a: – 4, wolkig, " II
Warnemünde	8a: S 3, Regen, See I
Swinemünde	11a:
Rügenwaldermünde	8a: 759.0 SW 1, Wetter 41 T 12° Sicht 20 Km See I
Danzig	11a: 756.0 S 1, " 41 T 13° " 10 " " II
Königsberg	8a: 748.8 WNW, Wetter 61 T 11° W-T 15° 7 m See III
Memel	11a:
Aachen	8a: SW 3, See III
Lüdenscheid	11a:
Hannover	8a: SSW 1, bedeckt Strandregen, Sicht 6 Km, See I
Magdeburg	11a:
Dresden	
Berlin	
Grünberg i. Schles.	
Breslau	
Frankfurt a. M.	
Karlsruhe	
Friedrichshafen	
Bamberg	
München	
Kahler Asten	
Feldberg (Baden)	
Feldberg im Taunus	
Brocken	
Fichtelberg	
Schneekoppe	
Feldberg i. Schwarzw.	
Zugspitze	
Säntis	
Sonnblick	

HEUTE MORGEN 8 UHR

DEUTSCHE STATIONEN	Seehöhe in Metern	Uhrzeit	Luftdruck	Wind	Wetter	Temperat.	Luftdruck Charakter. u. Änder.	W	Sekunde in km	Wolken (in Zehntel)	Rel. Feucht.	Niederschlag	Minimum	Seegang	Wolkenhöhe
Borkum		8	754.0	SW 5	35	10	\ −0.5	6	20	10	7	–	2	–	5
Wilhelmshaven		8	56	S 3	11	12	\ −0.5	5	10	9	9	5	5		5
Helgoland		8	51.4	SW 4	Regen	12									III
Altenwalde		8	53.4	S 3	50	11	\ −1.0	6	2	10	9	2	9		3
Bremen		8	51.2	S 3	42	11	\ −1.0	6	4	10	7	0	4	10	4
Hamburg		8	52.1	SSE 2	55	11	\ −1.0	6	2	10		0	4	10	4
Groß-Borstel		8	1	SE 1	50	11	–	2	2	10		9	4	10	2
Kiel		8	54.6	SE 2	13	12	\ −1.0	4	–	10		6	3	10	5
Warnemünde		8	53.7	SSE 1	11	11	– 0	0	10	10		9	0	–	1
Swinemünde		8	54.4	SSW 1	21	11	– 0	0	1	Nebel		0	3	10	2
Rügenwaldermünde		8	54.8	SSW 2	Regen	10	/ −0.2	–	–	–		9	1	7	–
Danzig		8	55.8	SSW 3	01	13	/ 0	0	20	9		7	2	9	6
Königsberg		8	56.1	WSW 3	10	10	– 0	6	2	10	7	9	6	9	3
Memel		8	53.8	NW 1	10	13	– 0	6	2	10		7	3	–	6
Aachen		8	53.5	WSW 5	11	10	\ −0.5	6	10	9	8	5	8	9	3
Lüdenscheid		8	54.3	SSW 1	12	11	\ −1.0	6	6.5	10		0	3	10	4
Hannover		8	55.6	SO 2	10	11	\ −1.0	6	10	9		9	2	10	3
Magdeburg		8	54.1	SSE 3	30	12	\ −0.5	6	4	9		8	1	10	4
Dresden		8	56.4	SW 5	16	13	\ −1.0	6	50	10	2	7	0.6	9	6
Berlin		8	54.8	WSW 3	10	12	\ −0.5	6	8	10	9	8	1	10	4
Grünberg i. Schles.		8	57.8	S 3	50	11	\ −0.5	6	10	9	8	9	0	9	6
Breslau		8	57.7	SW 1	40	13	\ −0.5	5	10	9	5	8	3	8	5
Frankfurt a. M.		8	58.7	SSW 3	50	11	\ −1.0	6	10	10	6	9	1	11	4
Karlsruhe		7	59.5	SW 4	11	14	\ −1.0	5	50	10	8	7	0	11	6
Friedrichshafen		8	58.7	W 1	11	12	– 0	1	2.0	8		9	0	8	6
Bamberg		8	58.4	SW 1	11	11	– 1.0	2	2.0	10		8	0	9	7
München		8	59.1	SSW 3	01	11	– 0	1	2.0	1		8	0	8	4
Kahler Asten	852	8	–	S 2	27	7	– 0	6	0.05	Nebel		0	5	6	0
Wasserkuppe (Rhön)	950	8	67.0	SW 6	01	6	\ −1.0	6	0.05	10		0	23	3	–
Feldberg im Taunus	801	8	65.8	SW 4	27	7	\ −1.0	4	0.2	Nebel		0	3	6	–
Brocken	1142	8	64.3	SW 7	27	5	\ −1.0	6	0.2	"		0	5	4	0
Fichtelberg	1213	8	65.4	WSW 6	27	4	– 0.5	4	0.05	"		0	1	3	0
Schneekoppe	1603	7	6												
Feldberg i. Schwarzw.	1497	7	63.1	SW 5	27	3	\ −0.5	3	0.05	Nebel		0	0	3	0
Zugspitze	2964	7	56.7	W 7	01	1	\ −0.5	0	10	wolkenlos		8	0	5	0
Säntis	2500	8	56.2	SW 4	02	1	\ −0.5	0	10	2		6	0	2	7
Sonnblick	3106	8	5												

Luftdruck der Bergstationen nicht auf Schwere und Meeresspiegel reduziert

Nachdruck und Verwertung für öffentliche Vorhersage verboten!

Donnerstag, 10. September 1925

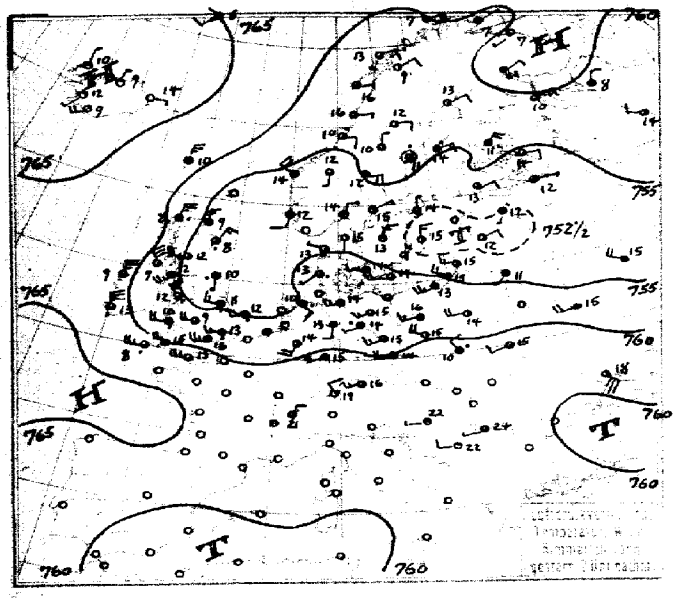

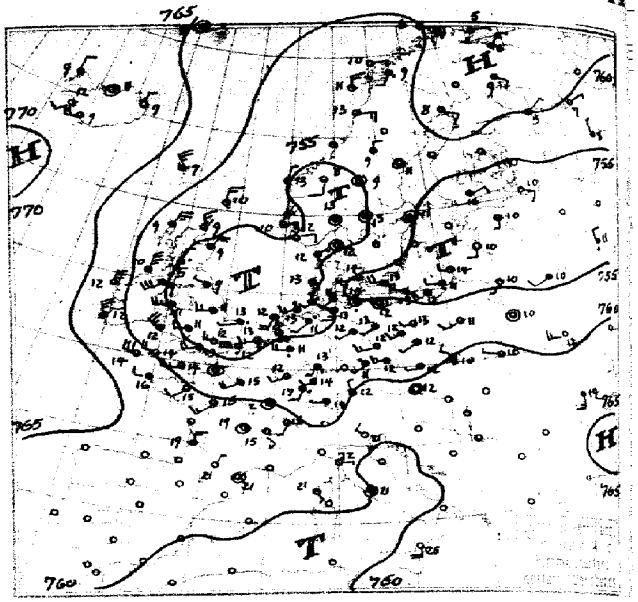

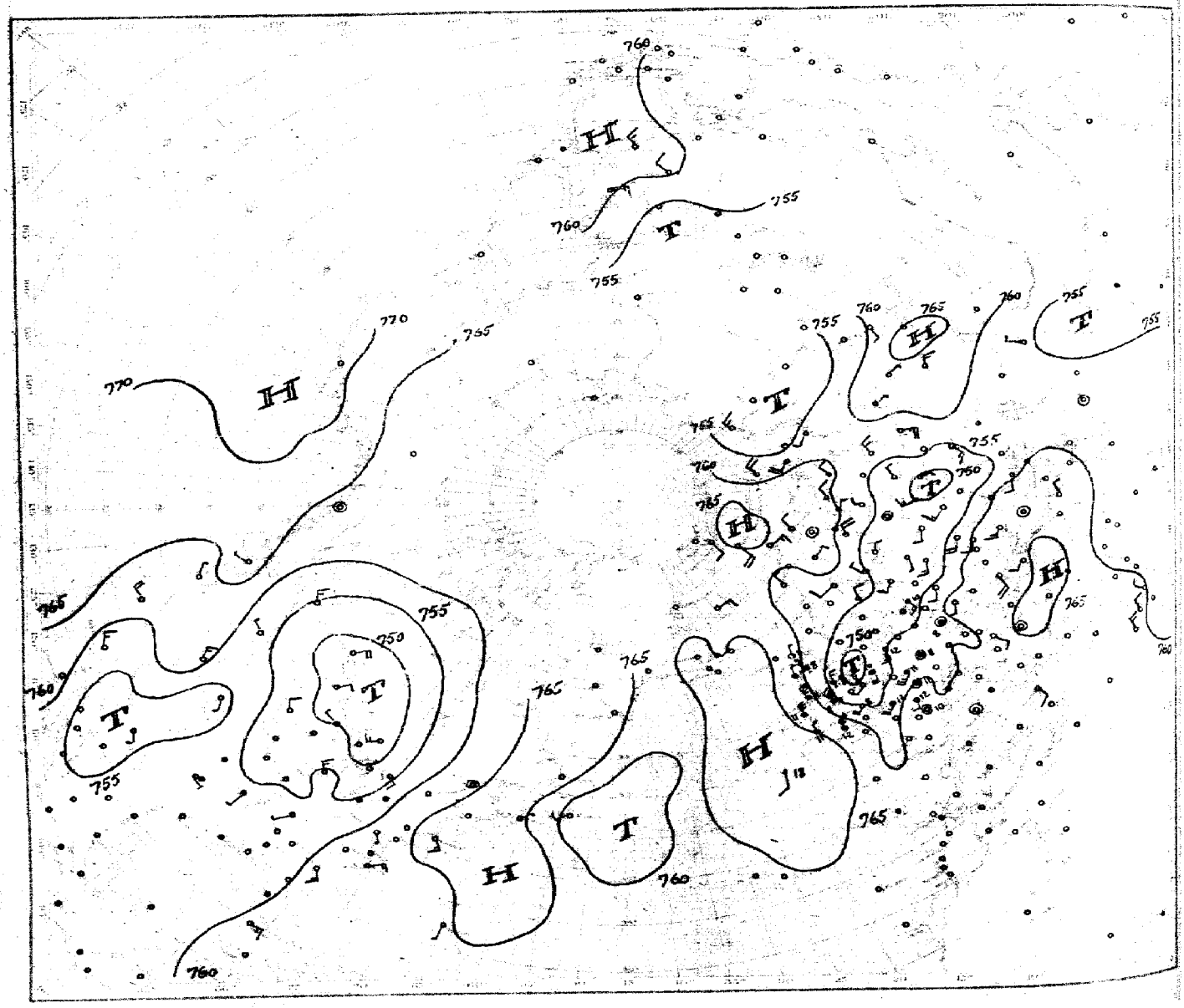

Luftdruck, Temperatur, Wind, Himmelszustand der nördlichen Halbkugel
vom Donnerstag, 10. September morgens.

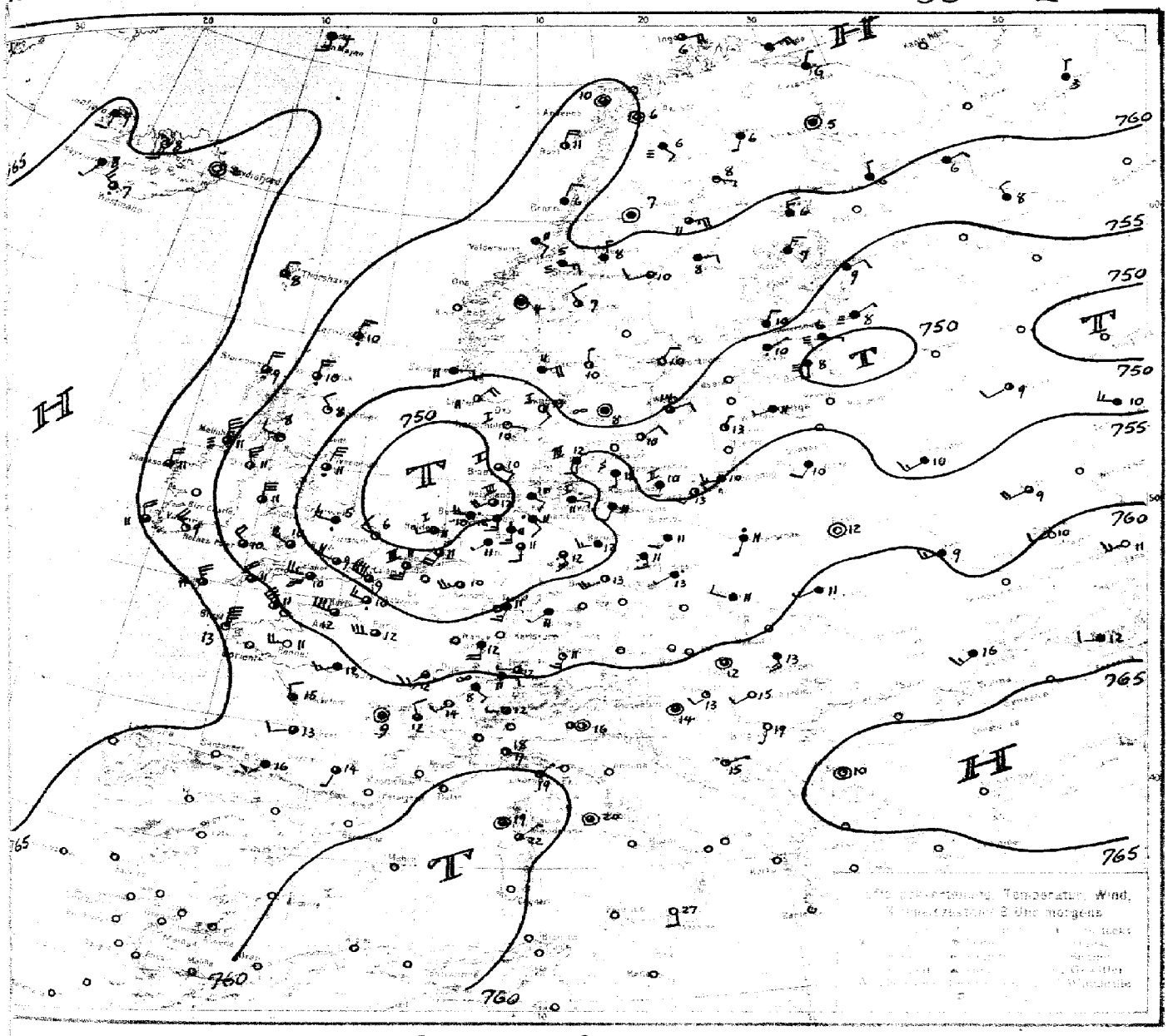

ÜBERSICHT für morgens: Donnerstag, 10. September 1925

Die Depression, die bereits seit etwa 8 Tagen über Nord- und Mitteleuropa lagert und die Ursache für das veränderliche Wetter im nördlichen Deutschland und an der deutschen Küste war, hat sich über der Nordsee erheblich vertieft, wobei primäre Flüsse in der Höhe in erster Linie maßgebend gewesen sein dürften. Unterstützt wurde dieser Vorgang durch die Unterschiede der verschieden erwärmten Luftmassen über dem in dieser Zeit wärmeren Wasser und dem kühleren Lande. Anhaltende Regenfälle setzten am Abend über Holland ein, die sich schnell ostwärts ausbreiteten und vielfach die ganze Nacht über anhielten. Ueber den britischen Inseln steigt der Luftdruck, kalte Luftmassen werden von Norden herangeführt und verursachen eine weitere Vertiefung der Depression. Eine durchgreifende Aenderung der herrschenden Witterung ist demnach noch nicht zu erwarten.

AUSSICHTEN AN DER DEUTSCHEN KÜSTE für Freitag, 11. September 1925

Frische, böige Winde aus nördlichen Richtungen, kühl, wechselnde Bewölkung, Regenschauer.

Mässige rechtdrehende südl. Winde, kühl, veränderlich, Regenschauer.

(W. Königsberg) Schwachwindig, nach Morgennebel heiter bis wolkig, trocken, tagsüber mässige Erwärmung.

Heute 7²⁵ am. Nordsee: Gefahr stark auffrischender rechtdrehender Südwestwinde, Signalball.

i.V. Ro.

Hamburg, Deutsche Seewarte Appelius. Abt. III. Georgii

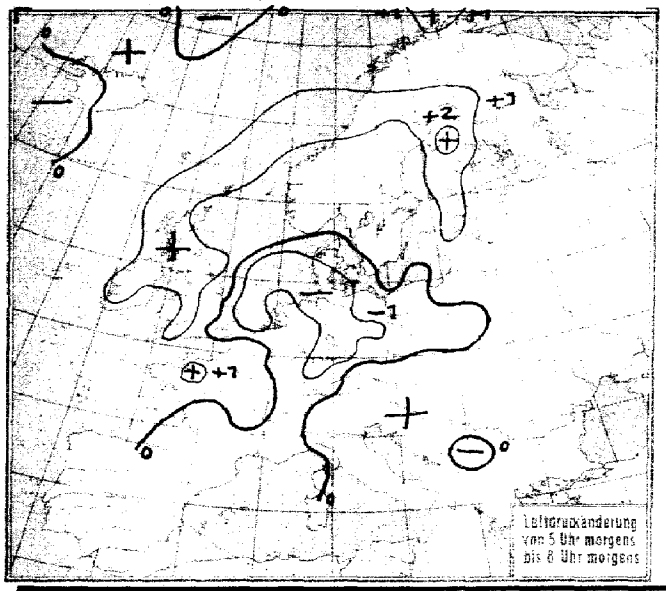

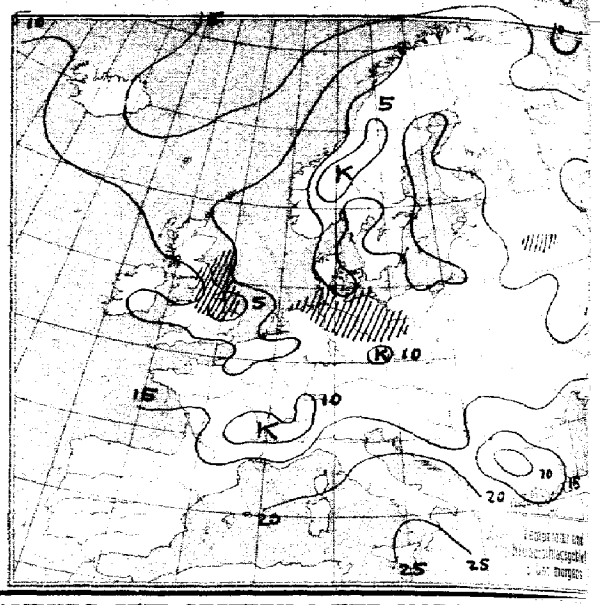

NACH AUFZEICHNUNGEN DER REGISTRIERAPPARATE ZU HAMBURG SEIT GESTERN 8 UHR MORGENS (M. E. Z.)

STUNDE		9	10	11	12m	1	2	3	4	5	6	7	8	9	10	11	12n	1	2	3	4	5	6	7	8
Thermograph		10.8	11.9	12.8	13.7	14.1	14.3	14.1	13.7	13.5	13.0	12.6	12.0	11.3	10.9	10.8	10.8	10.8	10.6	10.5	10.4	10.4	10.4	10.5	10.
Barograph		53.5	53.4	53.4	53.2	53.1	52.7	52.5	52.4	52.2	52.0	52.0	52.0	51.8	51.6	51.4	51.2	50.9	50.7	50.3	49.7	49.3	49.1	48.7	48.
Anemograph	Richtung	WSW	WSW	SW	SW	WSW	SW	WSW	WSW	WSW	WSW	SSW	SSW	SSW	SSW	SSW	SSW	SSW	SSW	S	S	S	SSE	SSE	SSE
	m. p. S.	5.2	5.7	5.9	5.0	4.0	4.2	5.0	5.1	4.5	3.5	4.0	4.0	4.0	4.0	4.2	4.0	3.8	4.5	4.0	4.0	4.0	4.3	4.4	5.0
Regenmesser		-	-	-	-	-	-	-	-	-	-	-	0.24	0.72	0.60	0.18	0.36	0.24	-	0.12	0.30	0.48	0.12	0.12	0.1
Sonnenscheindauer in Min.		35	50	45	45	-	-	-	-	-	-	-	-	-	-	-	-	-	-	-	-	-	-	-	-

AUFSTIEGE

STATION Wind in m./S.	Seehöhe	Zeit	Boden	200	500	1000	1500	2000	2500	3000	3500	4000	4500	5000	Bemerkungen
						Gestern nachm. u. abend.									Sichtw. bis Klm.
Warschau		2 p	-	-	W 8	W 11	W 12								
Helder		"	-	-	-	W zS 9	W zS 8	W zN 11							
De Bilt	25 m	"	-	-	SW zW 5	WSW 5	W zS 4								
Shotwick		"	-	W zN 10	W 12										
Renfrew		"	-	NW zW 11	NW 9	NW 8									
Calshot		"	-	W zS 11	W zS 13	W 16									
Duxford		Mittag	-	12° 85	11° 85	7° 92	4° 92	1°							
Prag	257	2 p	-	SW 7	SW zW 11	WSW 16	W 8	W 9							
Kaschau		2 p	-	SW zS 11	SW zS 7	SW 10	W zW 11	W zS 16							
Karlsruhe	130 m	1 p	SW 2	SW 3	SW 11	WSW 14	WSW 13	W 12							
Lindenberg	122 m	2 p	W 3	W zS 4	W zS 3	WSW 4	WSW 6	W zS 11	W zS 13						
Gessau		2 p	WSW 5	SW 7	SW zW 9	W zW 8	WSW 11	W zS 11	WSW 14						
Bremen		4 p	SW 3	SW 5	SW 5	WSW 5	W zS 5								
Rostock		7 p	-	Stille	SW zW 6	SW zW 5	SW zW 5	SW zW 6	ci str	astr	stream	cu	cumi		" " 20
Friedrichshafen		6 p	-	W zN 3	-	W 8	WSW 9	WSW 13	WSW 23	-	WSW 23	WSW 26			" " 20
Holyhead		7 p	-	NW 18	NW 17	NW 21	-	WNW 18							
Andover		7 p	-	W 11	W 14	W zN 15	W zN 16								
Calshot		7 p	-	W 12	W zN 19	W zN 19	W zN 18								
Zille		7 p	-	WSW 7	W zS 14	W 12									
						Heute morgen.									
Friedrichshafen	400 m	7a	-	-	12.6 78	9.1 75	5.3 87	3.8 88							" " 20
" "	"	"	-	-	W zS 5	WSW 8	WSW 9	WSW 16							" " 20
" "	"	6a	-	-	-	-	-	-	-	-	WSW 26	W zS 25			" " 20
Dresden		"	SE zE 3	S zE 2	SSW 3	SW zS 6	SW 9	WSW 11	W zS 9	ci astr	str cu	ni			" " 20
Breslau		7a	SW 3	W zW 7	W zN 6	W zS 7	W zS 8	W zS 10	W zS 9	W zS 9	str cu				" " 20
München		"	S 2	-	SW zS 6	WSW 12	W 15	W 17	a cu						
Rostock	37 m	8a	S zE 5	S 10	S zW 10	str cu	frstr.								" " 10
Karlsruhe	130 m	7a	SSW 2	SW zS 4	SW 14	WSW 15	WSW 17	WSW 20							" " 20
Stuttgart		"	-	SW zS 6	SW 12	WSW 15	W zS 14	W zS 17	str cu						" " 20
Lindenberg	122 m	9a	SW 6	SW zW 12	W zS 11	W zS 11	SW zW 11	SW zW 10	SW zW 10	WSW 11	W zS 11	a cu cb frstr			" " 20
Rostock	37 m	10a	11.3 95	-	8.2 98	5.0 98	3.6 98								
"	"	"	SSE 5	-	S 9	S 10	S 11	str.							" " 10
Eger		8a	SSW 5	SW zS 11	WSW 13	WSW 16	WSW 18	WSW 18	str cu	ci str.					" " 20
Jagdhaus		"	S 1	SW 4	SW zW 8	SW 11	SW zW 11	str cu	ci str						" " 16
Lerchars		"	-	NW zN 13	NW 22	N 16	NNE 12								
Renfrew		"	-	-	N zE 8	NE zE 2	NE zN 16								
Holyhead		"	-	-	N zW 4	N 12	N zE 12								
Andover		"	-	NW 10	NW 14										

Donnerstag, 10. September 1925

STATION	GESTERN NACHMITTAG Luftdruck	Wind	Wetter	Temperat.	W	Niederschlag in mm	GESTERN ABEND Luftdruck	Wind	Wetter	Temperat.	W	Niederschlag in mm	Niederschlag	Isobaren der Morgenkarte
Wien														
Zürich	661	NW 2	01	13	0	20	662	NW 2	02	13	0	20	0	20
Bern	662	NNW 3	02	17	0	20								
Genf	661	NNE 2	01	19	0	20	664	SSW 1	11	18	0	—	0	21
Lugano														
Helder							651	SSW 4	40	12	6	40	0	T
Vlissingen							529	WNW 6	50	13	5	90	7	X
Utrecht							553	NW 4	12	13	5	10	6	16
Kopenhagen	552	W 2	11	10	1	20	557	WNW 1	11	14	1	20	0	S
Skagen	544	S 1	00	15	1	20	550	Stille	01	12	0	20	0	S
Hanstholm	536	WNW 1	12	13	1	50	544	NE 1	30	12	5	60	1	T
Skagen	535	SW 1	30	18	5	50	548	S 1	11	13	1	30	⊕	T
Hasvagdshuk	550	W 4	04	14	1	60	551	W 4	11	13	1	50	0	W
Hammershus							528	SSW 2	43	9	6	>50	⊕	11
Ahlsko														
Haparandu	591	ENE 2	12	13	1	>50	597	EtE 2	30	8	1	>50	0	19
Stensele	579	E 2	11	12	1	>50								
Oestersund	573	N 1	11	10	1	>50	575	N 2	11	9	6	30	1	12
Hernösand	583	Stille	04	11	—	—	586	SSE	11	11	6	>50	40	—
Särna	583	E 3	11	12	5	>50	586	Stille	12	9	1	>50	⊕	13
Karlstad	574	ENE 1	00	15	1	—	579	Stille	01	3	1	—	0	16
Stockholm	583	N 1	12	14	5	10	584	Stille	10	11	5	10	1	15
Jonköping	588	NNE 3	01	13		50	587	NW 1	01	12	0	50	—	
Wisby	577	N 3	01	15	1	>50	582	N 1	01	13	5	>50	01	W
Kalmar	585	NNE 2	10	16	5	—	584	W 2	10	11	—		0	13
Gällivare	589	SSE 1	35	10	1	>50	594	Stille	11	7	2	>50	2	13
Karlshamn														
Björklubb	582	ENE 3	11	14	1	>50	583	E 3	01	12	1	>50	—	W
Quade Hook	567	E 1	11	13	2	4								
Spitzbergen							633	Stille	37	3	4	03	0	T
Ingö	608	ENE 4	12	17	2	>50	613	E 2	11	6	2	>50	0	T
Valdersund	558	E 2	00	11	—	—								
Kinn	569	NW 4	12	14	0	>50	553	NNE 1	10	15	0	20	⊕	W
Lister							543	E 2	11	12	1	50	0	W
Bären-Insel	643	SSE 4	41	2	3	2	668	S 2	10	2	2	10	1	V
Andanes	580	E 2	11	13	1	>50	595	S 1	11	10	2	50	0	T
Höst							582	N 3	01	11	0	>50	0	S
Jan Mayen	643	SW 2	01	5	1	>50	640	Stille	27	3	0	1	⊕	T
Färder	558	NNE 1	00	14	1	>50	565	Stille	12	13	0	>50	0	T
Vardö	611	NE 1	11	7	0	>50	624	E 1	40	5	6	30	01	W
Brönnö	574	E 1	11	16	1	>50	578	E 2	12	13	1	50	0	—
Utsire	594	SSW 2	01	12	0	>50	595	E 3	40	10	6	>50	⊕	X
Dombas	586	S 1	12	12	1	>50	595	S 2	00	2	0	>50	0	—
Helsingfors	635	ENE 2	10	13	6	40	634	NE 2	00	10	0	>50	03	13
Vasa	571	E 3	50	14	8	>50	576	E 2	20	9	6	>50	0	T
Kuopio	589	NE 4	00	11	1	50	588	NE 4	01	8	0	10	0	W
Dorpat							596	S 1	12	10	—	—		
Riga	582	NE 2	11	12	1	50	582	S 2	11	10	1	10	0	14
Warschau	578	W 4	11	19	1	20	584	WNW 2	11	11	1	4	1	15
Lemberg	611	WNW 2	10	15	1	20	612	WNW 1	11	10	1	1	0	16
Pinsk							577	SSW 1	11	10	1	4	0	15
Wilna	590	SW 1	36	11	5	20	600	SW 1	20	10	0	20	14	—
Krakau	606	NW 2	41	10	1	4	606	WNW 2	55	10	0	1	0	17
Posen	582	WNW 3	11	10	1	20	584	NW 3	11	13	1	10	1	17
Prag	600	W 4	01	14	5	50	601	WNW 5	11	11	1	20	0	19
Eger	602	SW 2	15	15	0	30	601	NW 1	46	11	6	10	2	18
Preßburg	610	W 3	11	19	1	20	609	SSW 1	01	12	6	10	03	17
Kaschau	610	SSW 3	11	14	1	20	611	NW	—	—	—	—	0,2	18
Olmütz	606	SW 3	11	14	1	50	610	W 1	11	12	1	50	0	13
Budapest														
Belgrad	625	W 1	12	24	3	40								
Serajewo	615	W 2	01	22	0	20								
Agram	610	W 1	01	22	0	>50								
Sofia														
Athen														
Korfu														

STATION	GESTERN NACHMITTAG Luftdruck	Wind	Wetter	Temperat.	W	Niederschlag in mm	GESTERN ABEND Luftdruck	Wind	Wetter	Temperat.	W	Niederschlag in mm	Niederschlag	Isobaren der Morgenkarte
Turin														
Genua														
Livorno														
Ancona														
Maddalena														
Messina							632	S 4	01	25	0	20	—	—
Tarent														
Venedig							607	WNW 2	00	21	0	20	0	S
Rom							639	Stille	—	21	1	20	0	26
Malta														
Madrid														
La Coruña	64	NE 2	0 Nebel	17										
Mahon	41	ENE 2	"	23										
Malaga														
Horta														
Rochefort					—									
Bayonne					—									
Bordeaux					—		649	N 3	11	13	—	20	0	27
Clermont					—		641	Stille	11	14	—	20	0	21
Dijon					—		601	Stille	11	—	—	10	0	20
Calais					—		655	N 7	30	12	—	20	10	V
Brest					—		647	N 5	11	16	—	30	—	T
Paris					—		645	WNW 4	11	15	—	10	05	16
Perpignan					—		641	Stille	11	21	—	20	14	28
Rennes					—		651	W 5	11	16	—	30	0	18
Straßburg					—		604	NW 7	30	17	—	30	—	21
Toulouse					—		614	NNE 1		21	—	20	0	28
Tours					—		616	W 5	21	15	—	10	0	17
Ajaccio					—		624			21	—	—	0	S
Le Havre					—		645	Stille	21	—	—	50	0	W
Marignane					—		638	NW 7	31	19	—	20	4	W
Nancy					—		608	NW 2	11	12	—	20	0	13
Lerwick							563	NNE 3	01	10	1	50	7	—
Renfrew	626	W 4	11	12	6	50	637	NNE 1	50	5	2	10	9	12
Cranwell	650	WNW 3	55	11	6	10	631	W 3	16	11	6	10	11	14
Scilly	617	W 5	30	15	1	60	603	WNW 6	11	14	1	50	0,5	V
Wick	653	N 3	13	9	1	50	630	NNW 3	01	9	0	20	⊕	S
Malinhead	567	NNW 6	01	9	5	50	580	N 7	30	10	6	50	0,5	W
Tynemouth	624	S 1	51	10	0	10	630	WNW 1	06	9	6	30	1	T
Pembroke	583	W 4	30	10	5	80	574	NW 5	10	12	5	55	2	W
Roches Point	649	NW 4	11	16	5	30	611	NNW 6	01	13	0	60	04	0
Croydon	672	W 3	55	11	6	10	646	W 3	00	12	6	30	4	19
Aberdeen	626	ENE 3	34	8	6	20	643	NNE 4	11	9	6	50	4	W
Valentia	61	NNW 5	30	13	5	80	624	NNW 5	00	12	1	50	01	W
Plymouth	646	W 4	11	15	0	30	574	WNW 6	13	14	6	50	1	T
Guernsey	605	N 5	11	15	1	50	638	W 5	18	14	5	50	2	W
Stornoway	597	NNE 5	36	9	5	20	598	NNE 5	12	7	1	50	5	W
Holyhead	563	NW 6	30	12	6	20	564	NW 8	13	11	5	20	4	W
Donaghadee	558	ENE 6	03	12	0	50	558	WNW 6	02	9	3	50	1	W
Yarmouth	587	W 2	51	12	1	10	587	W 1	55	13	6	10	3	W
Blacksod	602	N 5	11	9	5	50	606	N 6	11	12	5	20	01	V
Calshot	587	W 5	16	16	5	50	587	WNW 6	10	12		1	—	—
Thorshavn	624	N 5	11	10	2	50	624	NNW 5	11	12	2	20	2	—
Seydisfjord	601	E 1	01	14	0	—	662	N 2	03	7	0	—		
Acureyri	602	N 1	20	9	0	—	655	Stille	00	11	0	02		
Isafjord	607	N 1	01	10	0	4	610	N 2	11	9	5	4		
Reykjavik	608	NW 1	01	10	0	10	607	SW 2	01	12	0	50	0	—
Vestmannö	584	WSW 4	—	9	3	0	584	W 4	22	7	3	55		
Alexandrovsk	600	WSW 1	bed.				620	NNE 3	bed.	5				
Archangelsk	574	NNE 2	"	3			578	E 1	1/2 "	2				
Petersburg	638	E 1	"	12			634	ESE 2	1/2 "	10				
Wisby	574	W 2	"	15			578	W 3	0	12				
Odessa	632	SE 5	3/4 "	18			627	SW 3	bed.	17				
Kiew	635	NW 1	1/2 "	26			644	NW 1	1/2 "	13				
Zarizyn	600	SE 4	Regen	11			602	W 4	Regen	11				

SCHIFFSMELDUNGEN

Datum	Zeit	Breite	Länge v. Gr.	Luftdruck	Wind	Wetter	Temper. Luft	Temper. Wasser	W	Niederschl. in mm	Wolken (in Zehntel)	Seegang	Dünung aus
9. Sept.	7p	60 N	40 W	681	W 2	01	11	20	1	30	3 Cu-Nb	1	NW
"	7p	63 N	35 W	673	E 5	1P	11	13	5	20	10 Nb-Str	0	0
"	7p	64 N	30 W	655	E 2	01	21	21	0	00	3 Cu	0	0
"	7p	64 N	22 W	648	SW 3	01	18	18	0	4	7 Cu-Nb	2	W
"	7p	66 N	20 W	647	WNW 3	11	11	11	1	>50	2 Str-Nb	2	W
"	7p	68 N	26 W	647	NW 4	31	9	8	1	50	10 Nb	1	W
"	7p	64 N	35 W	647	N 2	01	12	11	1	50	4 Cu-Nb	1	W
"	7p	58 N	23 W	647	NNW 6	02	10	10	3	50	5 Cu-Nb	0	NW
"	7p	60 N	30 W	647	E 2	NO	20	20	1	50	6 Cu-Nb	0	0
"	7p	64 N	9 W	649	S 2	05	19	15	4	2	3 Nb	0	0
"	7p	61 N	9 W	649	NW 6	10	16	16	4	50	4 Cu	1	NW

Datum	Zeit	Breite	Länge v. Gr.	Luftdruck	Wind	Wetter	Temper. Luft	Temper. Wasser	W	Niederschl. in mm	Wolken (in Zehntel)	Seegang	Dünung aus
10. Sept.	7a	54 N	38 W	606	W 4	11	7	10	1	20	9 Str-Nb	1	NE
"	7a	59 N	34 W	649	W 2	10	17	17	1	50	0 Cu-Nb	1	NE
"	7a	64 N	13 W	649	E 2	01	13	17	4	50	10 Nb	0	0
"	7a	66 N	7 E	649	E 6	12	12	14	4	60	9 Cu	1	E
"	7a	64 N	8 E	650	E 3	11	12	19	—	250	7 Cu	0	0

Donnerstag, den 10. September 1925

STATION	MORGEN Luftdruck	Wind	Wetter	Temperat.	Luftdruck Charakter u. Änder.	W	Sichtweite in km	Wolken (in Zehntel)	Rel. Feuchtigkeit	Niederschlag	Minimum	Seegang
Wien												
Zürich	60.7	E 2	11	17	⟋ - 0.5	1	4	10 str	9	0	7	-
Bern	61.0	SE 1	20	9	⟋ 0	0	4	2	8	0	6	-
Genf	61.4	SW 2	01	14	⟋ - 0.5	0	20	klar	7	0	11	-
Lugano	61.7	W 1	11	12	— 0	1	20	3	7	0	10	-
Helder	43.0	WSW 2	11	11	⟋ - 0.5	6	20	8	6	18	-	I
Vlissingen	51.2	SSW 5	16	11	⟋ - 1.0	5	10	7	7	3	-	III
Utrecht	50.9	SW 4	06	11	⟋ 0	5	20	3 str cu	8	4	3	-
Kopenhagen	55.3	E 2	11	12	⌊ 0	1	10	9 Strcu	7	0	-	III
Skagen	54.1	ESE 2	10	13	— 0	1	20	6	7	0	-	I
Hanstholm	52.5	ESE 1	01	18	⟋ - 0.5	0	50	3	9	0	-	I
Blaavandshuk	51.2	ESE 2	16	10	⟋ - 1.0	6	20	8	-	ⓦ	-	II
Hammershus	54.5	S 1	16	12	— 0	1	50	10 str cu	6	0	-	III
Abisko	60.6	Stille	11	6	⟋ + 0.5	1	50	3 strcu	8	0	5	-
Haparanda	61.7	ESE 1	01	8	⟋ - 1.0	0	30	3	e	0	4	-
Stensele	60.8	Stille	15	7	⟋ + 1.0	4	50	10	9	0	3	-
Oestersund	58.5	V 1	11	8	⟋ + 0.5	6	50	10	9	4	7	-
Hernösand	57.8	WSW 2	11	10	⟋ + 0.5	5	50	8	8	26	-	III
Särna	57.7	NW 2	10	7	⟋ + 0.5	6	50	6	9	0.2	4	-
Karlstad	57.0	N 1	01	10	⟋ + 0.5	1	-	5	8	0	8	-
Stockholm	56.9	NNE 2	01	10	⟋ + 0.5	0	20	klar	9	0	-	-
Jonköping	56.2	Stille	28	8	— 0	1	4	Dunst	9	0	4	-
Wisby	54.7	ENE 2	12	14	⟋ + 0.5	5	50	7	7	ⓦ	-	III
Kalmar	56.5	NE 2	12	10	⟋ 0	5	-	6	9	0.2	-	I
Gällivare	61.7	SE 1	24	6	⟋ - 0.5	2	1	5	9	0.2	2	-
Karlshamn											-	
Bjuröklubb	60.3	E 5	11	11	⟋ + 1.0	1	50	8	-	0	-	VI
Quade Hook											-	
Spitzbergen	61.7	ESE 1	12	3	⟋ - 1.0	2	50	10 a str	8	0	-	2
Ingö	62.0	E 4	10	6	⟋ + 1.0	2	50	7 str cu	8	0	-	IV
Valdersund	57.5	SE 2	11	11	⟋ + 1.0	2	50	8 strcu	8	0	-	VIII
Kinn											-	
Lister	54.8	NE 4	13	11	— 0	1	50	9	6	0	-	I
Bären-Insel	64.8	SSE 1	03	4	— 0	0	50	2 cu	7	0	-	I
Andänes	69.7	Stille	10	10	⟋ + 0.5	1	50	8	0	0	-	I
Röst	59.3	NNE 4	00	11	⟋ + 0.5	6	50	4	8	ⓦ	-	III
Jan Mayen	62.4	E 3	11	4	⟋ - 0.5	2	50	10 str	9	ⓦ	-	IV
Färöer	56.1	ENE 4	12	17	⟋ + 0.5	7	50	10	-	0	-	II
Vardö	53.3	NE 2	11	-	⟋ + 0.5	4	50	9 strcu	7	0.1	-	III
Brönnö	58.9	NNE 2	11	6	⟋ + 1.0	1	50	10 str	9	0	-	II
Utsire	63.4	E 2	11	11	⟋ - 0.5	1	50	7 a cu	0	0	-	-
Dombas	57.7	Stille	14	4	— 0	1	50	10 str	9	0	2	-
Helsingfors	58.3	NNE 2	11	10	⟋ + 0.5	6	10	10 strcu	8	0.1	7	-
Vasa	59.4	E 2	12	8	⟋ + 2.0	1	0.5	10 str	0	80	-	II
Kuopio	58.3	NNE 3	11	7	⟋ - 0.5	1	50	10 a str	8	0	6	-
Dorpat	58.[illegible]	[illegible]	[illegible]	[illegible]	[illegible]	[illegible]	[illegible]	[illegible]	[illegible]	1	8	-
Riga	55.8	W 1	13	11	⟋ + 0.5	1	10	10 str cu	9	0.2	6	-
Warschau	58.2	SSW 1	40	11	⟋ 0	5	4	10	2	1	2	-
Lemberg	61.1	WSW 1	12	11	⟋ 0	5	2	10 str cu	8	0.2	8	-
Pinsk	58.6	Stille	01	12	⟋ + 1.0	5	4	klar	7	0	6	-
Wilna	56.0	SW 2	11	10	⟋ 0	2	10	10 strcu	9	4	7	-
Krakau	56.4	NW 2	14	17	⟋ - 0.5	2	1	10 strcu	9	06	6	-
Posen	57.2	SW 2	11	11	⟋ - 0.5	2	4	10 strcu	9	2	10	-
Prag	58.1	SSW 2	11	12	⟋ - 0.5	1	20	9 strcu	7	0	10	-
Eger	57.9	SW 3	11	10	⟋ - 0.5	6	20	9	8	01	8	-
Preßburg	60.1	ENE 1	11	11	⟋ 0	5	10	10	9	0.2	8	-
Kaschau	60.0	S 1	10	11	⟋ - 0.5	1	10	9	8	0	8	-
Olmütz	58.7	ESE 1	12	13	⟋ 0	0	20	8	8	0	8	-
Budapest	60.8	Stille	1/4 bed	13	⟋ + 3.0							-
Belgrad	62.1	SSW 1	01	15	— 0	0	50	klar	6	0	12	-
Serajewo	62.8	E 1	12	15	⟋ - 0.5	0	20	2	7	0	11	-
Agram	61.6	Stille	12	14	⟋ - 0.5	2	4	5 strcu	8	0	11	-
Sofia	66.2	Stille	1/4 bed.	10	⟋ + 0.5					0	8	-
Athen												
Korfu												
Turin												
Genua	60.8	ESE 3	01	18	— 0	1	20	4 strcu	3	0	-	I
Livorno	60.6	NE 1	02	15	— 0	1	50	5	6	0	-	III
Ancona											-	
Maddalena	59.1	NNE 1	02	22	— 0	1	20	5	8	0	-	II
Messina	61.8	SE 2	00	27	— 0	0	20	- - -	5	0	-	III
Tarent											-	
Venedig	62.2	Stille	00	16	— 0	0	10	4	8	0	-	II
Rom	62.7	Stille	11	20	— 0	1	20	8	7	0	16	-
Malta											-	
Madrid												
La Coruña												
Mahon												
Malaga												
Horta												
Funchal												

STATION	MORGEN Luftdruck	Wind	Wetter	Temperat.	Luftdruck Charakter u. Änder.	W	Sichtweite in km	Wolken (in Zehntel)	Rel. Feuchtigkeit	Niederschlag	Minimum	Seegang
Rochefort	61.2	NNW 2	01	15	⌊ 0	-	20	5	-	30	-	III
Bayonne	62.6	SW 2	11	16	⟋ 3	-	20	10	-	6	-	III
Bordeaux	61.4	WSW 2	11	13	⟋ 0	-	20	8	-	0	-	III
Clermont	61.7	Stille	11	9	— 0	-	4	8	-	0	-	III
Dijon	60.1	SW 3	11	12	⌊ 0	-	20	9	-	0	-	II
Calais	52.8	WNW 8	11	9	⟋ 0	-	50	7	-	0	-	III
Brest	61.9	N 5	01	13	⟋ + 0.5	-	50	3	-	0	-	III
Paris	57.5	W 6	11	12	⟋ + 0.5	-	20	7	-	1	-	III
Perpignan	60.4	Stille	51	17	⌊ 0	-	20	0	-	2	-	II
Rennes	60.7	W 4	—	11	⟋ + 1.0	-	-	-	-	0	-	III
Straßburg	57.4	S 4	11	12	⟋ - 1.0	-	50	-	-	0	-	III
Toulouse	61.3	SSW 1	11	14	⌊ 0	-	10	9	-	0	-	III
Tours	60.5	WSW 3	11	12	⟋ 0	-	10	10	-	0	-	III
Ajaccio	59.9	Stille	11	15	⟍ - 0.5	-	750	9	-	0	-	III
Le Havre	57.0	WNW 7	11	12	⟋ + 0.5	-	50	8	-	4	-	III
Marignane						-					-	
Nancy						-					-	
Lerwick	58.1	NNE 3	50	10	⟋ + 1.0	2	20	8	0	04	-	III
Renfrew	58.1	WNW 2	00	8	⟋ + 1.0	1	50	3	8	03	5	-
Cranwell	52.2	WNW 3	50	5	⟋ 0	6	20	10	9	3	4	-
Scilly	61.8	NNW 5	01	11	— 0	0	50	4	6	03	-	-
Wick	57.3	N 3	30	10	— 0	5	50	8	9	1	-	III
Malinhead	61.2	NNW 7	20	11	⟋ + 1.0	5	50	3	7	03	-	III
Tynemouth	54.0	NNE 6	30	11	⟋ + 1.5	5	20	8	8	1	-	III
Pembroke	59.4	NW 4	00	10	⟋ + 0.5	1	50	7	9	0	-	III
Roches Point	63.2	NW 5	01	9	⟋ + 0.5	0	50	3	8	0	-	II
Croydon	54.4	WNW 4	12	9	⟋ + 2.5	5	50	7	-	1	7	-
Aberdeen	56.4	NW 2	01	8	— 0	0	20	2	9	0	-	-
Valentia	64.6	NW 4	12	11	⟋ + 1.0	5	50	8	7	02	-	III
Plymouth	59.8	NW 4	11	11	⟋ + 1.0	1	20	9	7	0	-	II
Guernsey	58.6	NW 6	11	11	⟋ + 0.5	5	0.5	5	8	32	-	III
Stornoway	60.9	N 4	30	9	⟋ + 1.0	5	20	7	9	1	-	III
Holyhead	57.9	N 6	00	11	⟋ + 1.0	1	50	5	7	7	-	III
Donaghadee	55.3	NNW 5	00	11	⟋ + 1.5	0	50	4	7	2	-	III
Yarmouth	50.3	WNW 2	02	6	⟋ - 1.5	6	20	6	9	5	-	II
Blacksod	63.6	N 4	11	11	— 0	1	50	7	8	1	-	-
Calshot	55.9	WNW 5	21	10	⟍ 0	1	20	9 str cu	7	0	-	II
Thorshavn	63.6	N 2	16	8	⟋ + 0.5	6	50	9 cu	0	0.1	-	III
Seydisfjord	65.3	Stille	00	2	— 0	0	0.05		0		-	III
Acureyri	64.7	S 2	01	8	⟋ + 0.5	0	0.2		8		-	III
Isafjord	65.1	S 2	12	9	— 0	1	20		9		-	III
Reykjavik	67.1	SW 1	11	8	⌊ - 0.5	2	50	10 strcu	6	0	-	III
Vestmannö	67.4	WSW 3	02	7	⌊ 0	3	20		9		-	III
Alexandrovsk	62.4	NNE 1	bed.	6	⟋ 0.0					0		
Archangelsk	43.9	E 2	"	6	⟋ + 0.3					0		
Ust-Zyima	61.2	NE 1	"	3	⟋ + 0.3					0		
Matochkin-Shar.												
Dickson												
Petersburg	53.8	ENE 1	Nebel	8	⟋ 0.0					2		
Tscherdyn												
Moskau	53.5	WSW 2	1/2 bed.	8	⟋ + 0.1					4		
Kasan	47.4	SSE 2	Regen	12	⟍ 0.6					4		
Kiew	53.8	W 3	bed.	9	⟋ 0.0					0		
Ufa	59.4	SSW 5	"	3	⟍ 0.6					3		
Saratow												
Orenburg	54.2	SW 3	bed	16	⟋ - 0.6					1		
Odessa	61.8	SSW 4	klar	17	⟋ + 0.0					0		
Sewastopol												
Astrachan	61.4	W 1	1/4 bed.	12	⟋ + 0.1					0		
Emba												
Batum												
Baku												
Tobolsk	63.6	SSE 1	bed.	7	⟋ 0.0					1		
Omsk	65.5	SSE 2	1/2 bed.	8	⟋ + 0.8					0		
Tashkent	58.7	NE 1	1/4 "	9	⟋ + 1.5					0		
V. Imbatskoe												
Tomsk												
Irkutsk												
Jakutsk												
Wladiwostok	64.3	SSE 3	bed.	18	⟋ + 0.4					0		
Tanger												
Agadir												
Bou Denib												
Oran												
Algier												
Sedf												
Tunis												
Aleppo												
Beyruth												

NORD-AMERIKA 2 UHR NACHTS

	Luftdr.	Wind		Luftdr.	Wind		Luftdr.	Wind		Luftdr.	Wind		Luftdr.	Wind
St. Johns	758	SW 2	La Paz	749	NE 1	Bermuda	764	S 1	Duluth	751	W 1	Tatoosh	766	SW 1
Sydney	65	NE 1	Edmonton	58	NW 3	Key West	61	E 3	Huron	63	NW 2	San Francisco	62	W 1
Father Point	62	Stille	Nantucket	60	SE 1	Little Rock	56	S 1	Salt Lake City	60	NW 3	San Diego	59	W 1
Parry Sound	53	SE 2	Washington	61	SE 1	Nashville	58	SW 1	Helena	57	W 1	Forth Worth	57	E 1
White River	45	SW 3	Hatteras	62	NE 3	Cleveland	55	SW 1	Denver	58	SE 1	El Paso	54	SE 1
Winnipeg	48	NE 2	Charleston	61	SE 1	Chicago	55	NW 3	Roseburg	61	NW 4	Belle Isle	-	-

WETTERBERICHT
DER
DEUTSCHEN SEEWARTE

JAHRGANG 50, Nr. 254 VERLAGSORT HAMBURG Freitag, den 11. Sept. 1925

Mitteleuropäische Zeit — **Luftdruck reduziert auf 0° Temperatur, Meeresspiegel** und Schwere in 45° Breite — **Temperatur** in Celsius-Graden — **Windstärke** nach Beaufortskala (12 = Orkan) — **Wetter:** 00 bis 09 wolkenlos bis halb bedeckt; 10 bis 19 halb bis ganz bedeckt; 20 bis 29 Dunst oder Nebel; 30 bis 39 Schauer; 40 bis 49 Rieselregen; 50 bis 59 sonstiger Regen; 60 bis 69 Schnee; 70 bis 79 Graupel oder Regen und Schnee gemischt; 80 bis 89 Hagel; 90 bis 99 Gewitter — W = Witterungsverlauf seit der letzten Beobachtung: 0 = wolkenlos bis halb bedeckt, 1 = wolkig, 2 = anhaltend ganz bedeckt, 3 = Dunst oder Nebel, 4 = dichter Nebel, 5 = Schauer, 6 = Regen oder Rieselregen, 7 = Schnee, 8 = Graupeln oder Hagel, 9 = Gewitter — **Relative Feuchtigkeit:** 0 = 95 bis 100 %, 9 = 90 bis 94 %, 8 = 80 bis 89 %, 7 = 70 bis 79 %, 6 = 60 bis 69 %, 5 = 50 bis 59 %, 4 = 40 bis 49 %, 3 = 30 bis 39 %, 2 = 20 bis 29 %, 1 = 10 bis 19 %

GESTERN NACHMITTAG 2 UHR

DEUTSCHE STATIONEN	Uhrzeit	Luftdruck	Wind	Wetter	Temperat.	Luftdruck Charakter. u. Änder.	W	Sichtweite in km	Wolken (in Zehntel)	Rel. Feuchtigkeit	Seegang	Wolkenhöhe
Borkum	2	748.9	SSW 2	50	8	— 1.0	5	20	10	8		6
Helgoland	2	—	SW 1	klar	—						II	
Altenwalde	2	49.6	WSW 2	16	15	— 0.5	5	50	10	6		
Bremen	2											
Hamburg	2	51.1	SSW 2	51	11	— 0.5	9	10	10	9		3
Kiel	2	51.8	S 2	11	13	— 1.0	6		10	0		6
Warnemünde	2											
Swinemünde	2	53.1	SSE 1	11	14	— 1.0	1	10	8 6	7		5
Rügenwaldermünde	2											
Danzig	2											
Königsberg	2	52.2	WNW 2	13	16	— 0	5	50	6	7		5
Memel	2	55.0	WNW 1	00	16	+ 0.5	5	20	4	7		6
Aachen	2[30]	53.5	WSW 5	11	11	+ 0.5	5	50	6	7		4
Löwingen	2											
Hannover	2	51.4	S 2	11	15	— 0.5	1	20	8	6		5
Magdeburg	2	52.9	WNW 3	59	11	— 0.5	6	10	10	8		5
	2											
Dresden	2[30]	55.0	SSW 3	16	15	— 1.0	6	50	9	6		6
Berlin	2	53.0	SW 3	40	15	— 1.0	1	4	7	6		4
Grünberg in Schles.	2											
Breslau	2	56.3	SW 3	12	16	— 0.5	5	20	10	6		6
Frankfurt a. M.	2	54.9	SW 4	10	13	— 0.5	6	50	7	7		9
Karlsruhe	2											
Friedrichshafen	2											
Bamberg	2											
München	2	55.8	SW 3	11	18	— 2.0	1	20	8	5		5
Kahler Asten 852	2[30]	—	S 5	44	6	— 0	1	10	10	8		1
Wasserkuppe (Rhön) 950	2[15]	6										
Feldberg im Taunus 801	2	6										
Brocken 1142	2[15]	6										
Fichtelberg 1215	2	6	52.6 WNW 5	11	7	— 0.5	2	10	10	8		0
Schauinsland 1608	2	6										
Feldberg i. Schwarzw. 1497	2	6										
Zugspitze 2964	2[15]	5	39.1 SSE 4	02	1	— 0.5	1	1	4	9		3
Säntis 2500	2	5	60.7 SW 4	17	3	— 0.5	0	0.05	10	0		0
Sonnblick 3106	2	5										

Seehöhe in Metern

Luftdruck der Bergstationen nicht auf Schwere und Meeresspiegel reduziert

GESTERN ABEND 7 UHR

Uhrzeit	Luftdruck	Wind	Wetter	Temperat.	Luftdruck Charakter. u. Änder.	W	Sichtweite in km	Wolken (in Zehntel)	Rel. Feuchtigkeit	Niederschlag	Maximum	Seegang	Wolkenhöhe
7	74.9	WNW 2	10	9	— 0.5	1	20	8	9	40	—		5
7	—	Stille	Regen	—									
7	49.8	SSW 2	16	9	— 0	1	50		9	9	16		
7	51.0	WNW 2	12	10	+ 0.5	5	20	10	8	4	15		3
7	51.1	WNW 1	01	8	+ 1.0	5	10	5	9	12	13		4
8	51.1	S 2	11	8	+ 1.0	9	—	10	0	12	13		6
8	51.8	W 1	35	11	— 0	6	10	10	8	24	—		6
7	50.6	S 3	54	13	— 2.0	6	1	10	9	2	15		4
7	53.1	ESE 2	bed.	12	— 0.3	—			—	—	14	II	—
7	55.1	Stille	11	12	— 0.5	6	2	9	9	2	16		5
7	55.5	ESE 1	11	12	— 0	1	10	6	8	0	16		5
7	55.8	W 1	00	11	— 0	1	50	1	7	0	—	3	—
7	53.5	SW 5	12	10	— 0	1	50	10	8	2	18		6
7	51.0	SW 1	11	8	— 0	0	0.6	4	7	4	14		5
7	52.1	SSW 3	16	9	— 0	5	10	9	7	2	16		3
7	53.1	SW 2	16	9	+ 1.0	6	20	8	8	2	15		5
7													
7[00]	56.5	SSW 5	16	12	— 0	5	50	7	7	2	15		5
7	52.3	SW 2	00	12	+ 0.5	0	4	4	8	4	16		5
7	54.4	SSE 2	11	14	— 1.0	6	10	10	7	02	16		7
7	56.2	Stille	11	13	— 0.5	5	10	9	8	0	18		6
7	55.5	SW 4	16	11	— 0	6	20	8	7	3	15		5
7	56.1	SW 3	11	13	— 0	1	50	7	7	2	16		5
7	57.3	W 2	12	15	+ 0.5	1	10	9	6	0	18		5
9[17]	57.2	Stille	12	9	+ 0.5	6	50	8	9	2	15		7
7	56.4	W 1	11	15	— 0	1	50	9	6	0	20		5
7	—	SW 7	42	5	— 0	2	20	10	8	10	8		0
7	6												
7	6												
7	6												
7	6 52.6	WNW 7	27	1	— 0.5	7	0.2	Nebel	0	9	5		0
7	6 51.5	WNW 8	16	4	— 0	4	10	10	0	4	7		0
9[28]	6												
7	6												
9[28]	5 28.8	W 2	45	-2	— 0	4	0.05	10	0	9	1		0
7	5 59.9	WNW 8	27	0	— 0.5	0	0.05	Nebel	0	1	3		0
7	5												

Luftdruck der Bergstationen nicht auf Schwere und Meeresspiegel reduziert

KÜSTENSTATIONEN UND FEUERSCHIFFE

NACHMITTAG UND ABEND DES VORTAGES

List	2p: SE 2 — bedeckt 7p: SE 2 — bedeckt, See II
Bülk	5p: 759.1, S 3, WWSW 1, Temp. 10, Sichtw. b. 10 Km, See I 7p: 760.3, WNW 2, WW 59, Temp. 9°, Sichtw. b. 10 Km, See I
Arkona	2p: 7p: ESE 4, bedeckt, See III
Außenjade	2p: 7p:
Marienleuchte	2p: 755.5, S 2, WWSW 6, Temp. 13°, Sichtw. b. 10 Km, See I 7p: 755.0, W 1, " 4, " 12, " " 20 " , " I
Borkumriff	2p: 7p: 749.7, W 1, WWW 1, Temp. 14
Amrumbank	2p: SW 2, — 7p: NW 2, wolkig, See II, W — T 23.5
Adlergrund	2p: SE 4, wolkig, See III, Sichtw. 10 Km 7p: ESE 6-7, See II, " 8 " Regenschauer
Borkum	5p: 750.0, S 2, WW 11, Temp. 8

HEUTE MORGEN

List	8a: NE 4-6, bed. gew. Sicht, See III 11a:
Bülk	8a: 750.2, WSW 1, WWDD, Temp. 9°, Sichtw. b. 50 Km, See 0 11a: 751.5, S 1, " 12, " 13, " " 50 " , " 0
Arkona	8a: S 1, bed., See I 11a:
Außenjade	8a: N 5, bewölkt, See I 11a:
Marienleuchte	8a: 756.0, Stille, WW 10, Temp. 11°, Sichtw. b. 50 Km, See 0 11a: 755.7, W 2, WW SE, " 13, " " 50 " , " 0
Borkumriff	8a: 752.2, NNE 6, WW 21, Temp. 14°, 7 cm, See III, W — T 13.6 11a:
Amrumbank	8a: NE 6-7, bewölkt, See II, W — T 13.8 11a:
Adlergrund	8a: WW 3, wolkig, See II, Sichtw. 10 Km, W — T 13.2 11a: SW 2, Regen, " II, " 7 Km, W — T 12.6
Borkum	11a:

HEUTE MORGEN 8 UHR

DEUTSCHE STATIONEN	Uhrzeit	Luftdruck	Wind	Wetter	Temperat.	Luftdruck Charakter. u. Änder.	W	Sichtweite in km	Wolken (in Zehntel)	Rel. Feuchtigkeit	Niederschlag	Minimum	Seegang	Wolkenhöhe
Borkum	8	7 51.8	NW 5	11	14	+ 1.0	1	20	8	7	—	—		6
Wilhelmshaven	8	7 50.3	N 5	10	12	— 0	5	10	9	8	7	8		6
Helgoland	8	52.4	NE 4	3/4 bed.	11								II	
Altenwalde	8	50.1	ENE 1	16	9	— 0	6	50	8	9	7	7		3
Bremen	8	50.8	NW 4	16	10	— 0.5	5	4	10	0	3	6		5
Hamburg	8	50.8	Stille	29	8	— 0	5	1	Nebel	9	0.4	7		4
Groß-Borstel	8		Stille	28	8	—	3	2	10	9	10	6		2
Kiel	8	51.3	SW 1	01	9	+ 0.5	1	—	5	4	0	7		4
Warnemünde	8	52.1	SW 1	00	7	— 0	0	20	4	7	0	—	I	5
Swinemünde	8	51.0	WNW 1	11	9	— 0	6	4	7	9	5	6		5
Rügenwaldermünde	8	51.7	S 3	bed.	8	+ 0.7	—	—	Nebel, Regen	9	18	7	II	—
Danzig	8	52.9	SW 3	01	11	— 0.5	6	20	3	7	2	9		5
Königsberg	8	53.3	WNW 3	11	11	— 0	6	10	9	9	1	10		5
Memel	8	53.3	SE 1	15	9	— 0.5	3	10	10	9	—		I	5
Aachen	8	55.4	SW 4	50	9	+ 1.0	3	4	10	9	6	8		3
Löwingen	8	52.3	NW 1	11	9	+ 0.2	2	0.2	8	9	0	6		6
Hannover	8	51.3	SW 3	59	8	— 0.5	1	4	10	9	6	8		5
Magdeburg	8	52.4	S 1	13	8	+ 0	6	4	8	8	1	9		5
	8													
Dresden	8[00]	53.4	SW 5	50	10	— 0	6	50	10	7	—	7		6
Berlin	8	51.7	W 2	12	9	+ 0.5	6	2	10	7	3	7		5
Grünberg i. Schles.	8	54.8	SW 6	16	10	— 0	6	10	6	8	7	9		6
Breslau	8	54.4	SW 3	11	11	— 0	1	50	8	7	6.3	8		6
Frankfurt a. M.	8	53.9	SW 4	12	11	+ 0.5	1	10	8	9	0	10		5
Karlsruhe	8[00]	57.6	SW 2	10	10	+ 0.5	1	20	8	8	0	9		7
Friedrichshafen	8	60.3	WNW 4	15	10	+ 1.0	2	20	10	7	0.2	10		7
Bamberg	8	57.2	SW 2	12	9	— 0	1	50	9	8	0	7		7
München	8	59.0	W 1	11	10	+ 1.0	2	20	10	8	0	8		6
Kahler Asten 852	8	—	W 4	15	5	— 0	6	10	10	9	20	4		0
Wasserkuppe (Rhön) 950	8	6 73.6	SW 7	51	4	+ 1.0	6	0.05	10	9	0	10		—
Feldberg im Taunus 801	8	6												
Brocken 1142	8	6 52.9	W 5	25	0	— 0	6	0.2	Nebel	0	6	0		0
Fichtelberg 1215	8	6 49.5	WNW 7	27	2	— 0.5	3	0.05	Nebel	0	1	1		0
Schauinsland 1608	7[00]	6												
Feldberg i. Schwarzw. 1497	8	6												
Zugspitze 2964	7[15]	5 35.1	SW 3	25	0	+ 0.5	4	1	6	0	1	0		0
Säntis 2500	7[15]	5 37.9	NW 2	65	-4	— 0	7	0.05	10	0	6	-4		0
Sonnblick 3106	8	5 59.1	WNW 5	61	-6	— 0	0	0.05	6	0	—	-2		9

Seehöhe in Metern

Luftdruck der Bergstationen nicht auf Schwere und Meeresspiegel reduziert

Nachdruck und Verwertung für öffentliche Vorhersage verboten!

Freitag, den 11. September 1925.

DEUTSCH

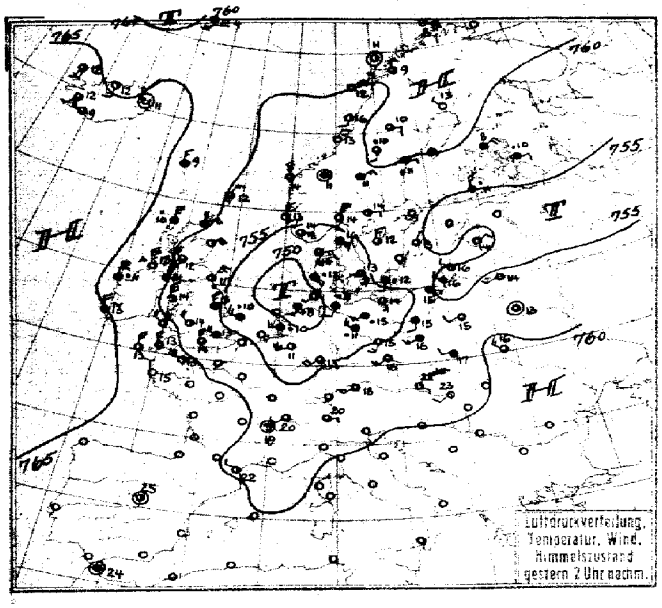

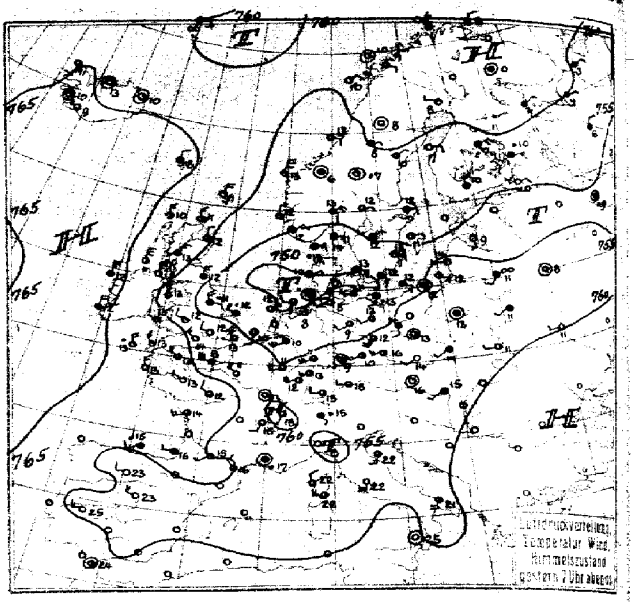

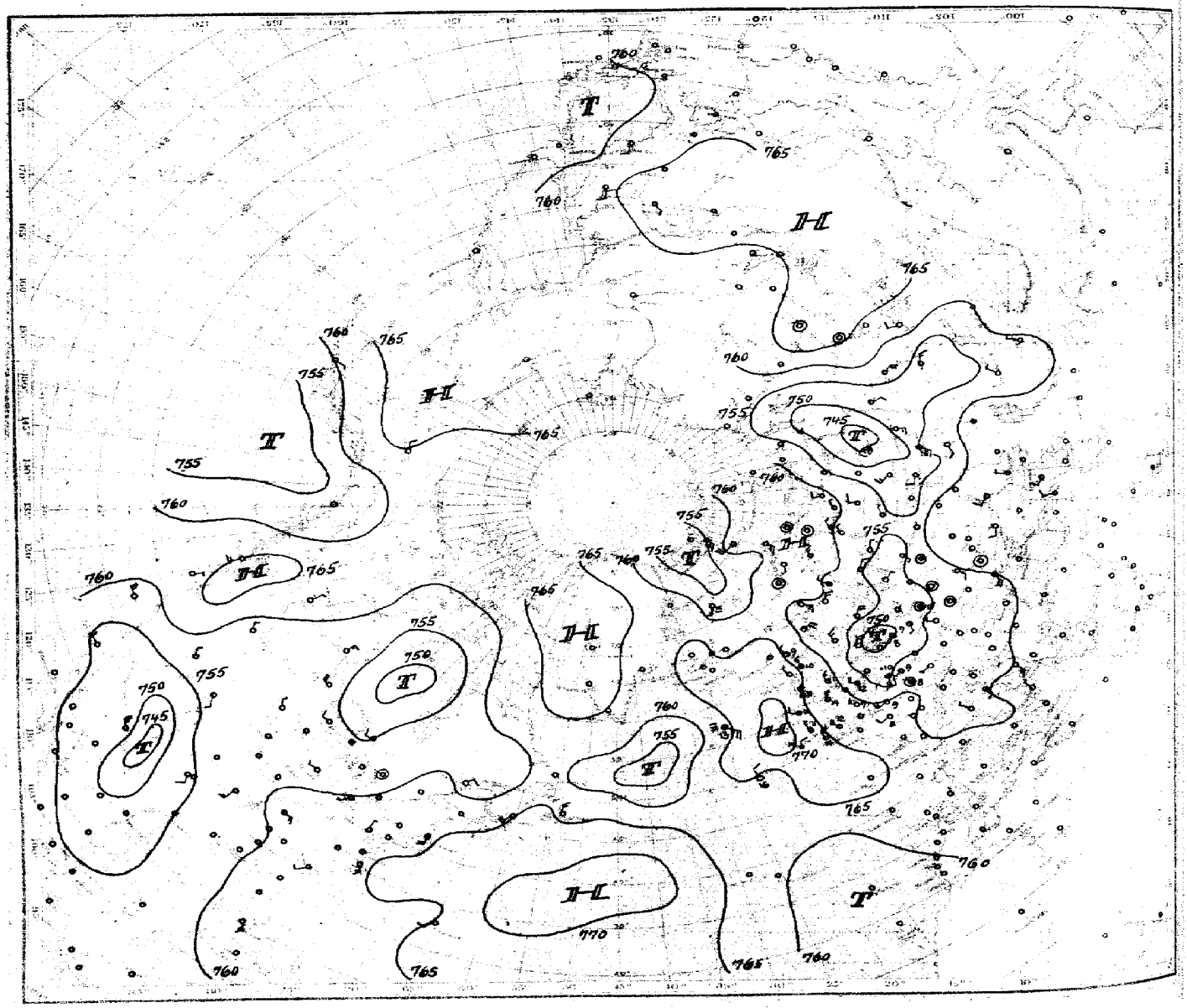

Luftdruck, Temperatur, Wind, Himmelszustand der nördlichen Halbkugel
vom Freitag, den 11. September 1925 morgens.

EWARTE

Jahrgang 50 Nr. 254

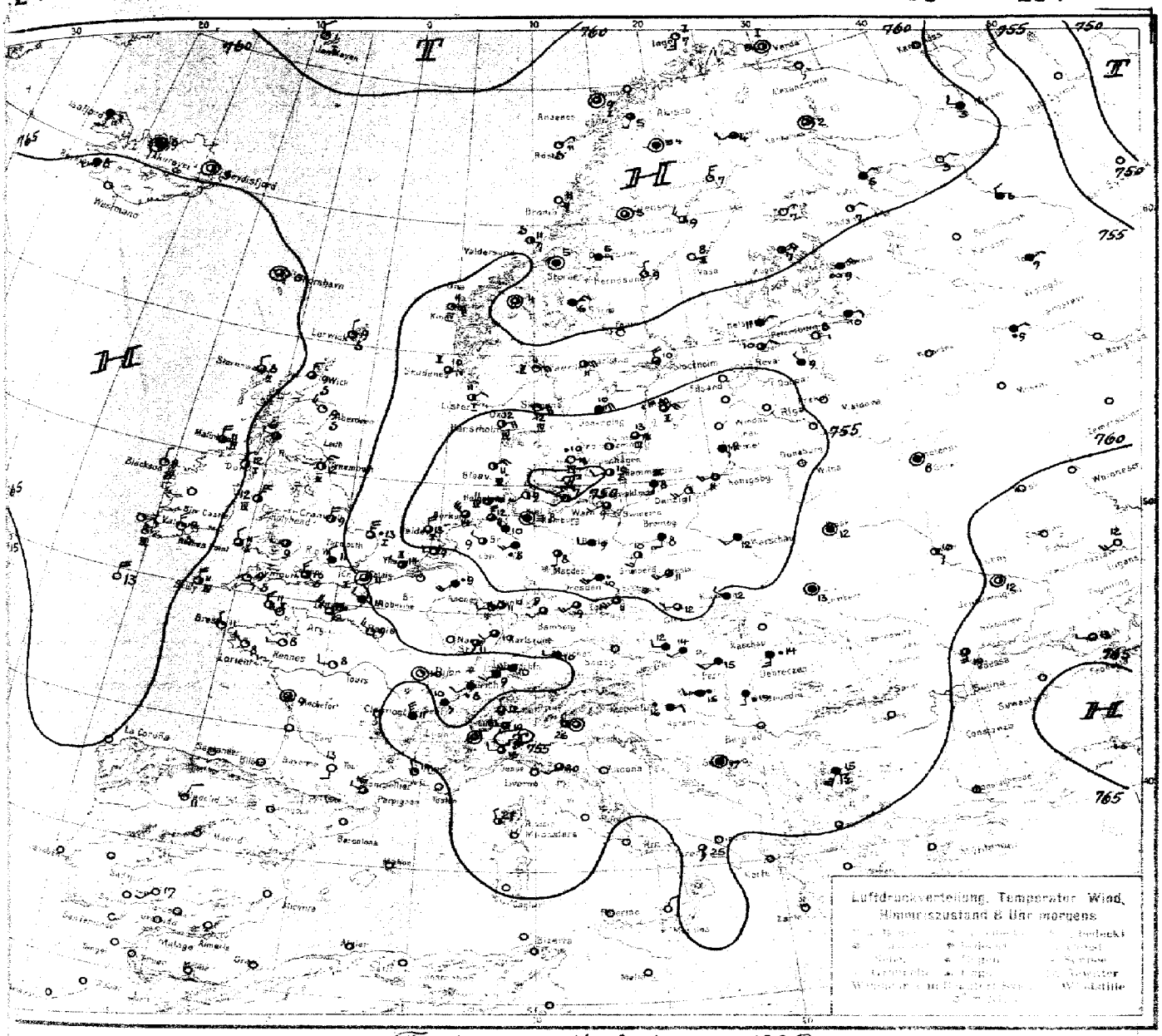

Freitag, den 11. September 1925.

E ÜBERSICHT 8 Uhr morgens:

Das Tief, das gestern über der Nordsee lag, ist unter Verflachung ostwärts gewandert. Die Temperaturverhältnisse sind derartig, als daß dem Tief aus ihnen vermehrte Energie zugeführt werden könnte. In der Temperaturverteilung macht sich schon der dahernden kalten Luftströmung, die die Temperaturen unter den normalen Werten hält, der Temperatur drosselnde Einfluß des Meeres bemerkbar. Auf der Rückseite der Depression stoßen die Kaltluftmassen staffelförmig vor, deren Eintreffen plötzlichen Temperaturfall und Auffrischen des Windes verursachten. Das Tief wird in ostsüdöstlicher Richtung weiterziehen. Seine Quickzone dürfte uns nur noch geringe Regenschauer bringen. Hinzu ein Druckanstieg treibt vom Westen her das Hochdruckgebiet vor, auch der hohe Druck über Skandinavien ist im Steigen begriffen, verursacht durch die Kaltluftzufuhr an der Rückseite des russischen Tiefes. Es hat den Anschein, daß die Schlechtwetterperiode sich ihrem Ende nähert und sich eine bessere Wetterlage vorbereitet.

TENAUSSICHTEN AN DER DEUTSCHEN KÜSTE für Sonnabend, den 12. September 1925.

NORDSEE Mäßige Winde aus Nord bis Nordost, wechselnd bewölkt, Nachlassen der Regenschauer, geringe Wärmeänderung.

(W. Swinemünde:) Auffrischende westliche später nordwestliche Winde, wolkig, zeitweise aufklarend, zunächst noch vereinzelte Niederschläge, kühl.

(W. Königsberg:) Viel Nebel, höchstens geringe Niederschläge, zeitweise aufklarend, mäßig kühl.

Gestern morgen 7²⁵ am. Nordsee gewarnt: Gefahr stark auffrischender rechtdrehender Südwestwinde. Signalball.
" abend. 7⁴⁵ pm. (W. Swinemünde): " " " östlicher später nordöstlicher Winde. Signalball.
Heute morgen 11⁰⁰ am. (" "): Gefahr vorüber. Signalball abnehmen.
" " 11³⁰ am. Nordsee: " " " " " "

Kr.

burg, Deutsche Seewarte Kapelle. Abt. III. Georgii

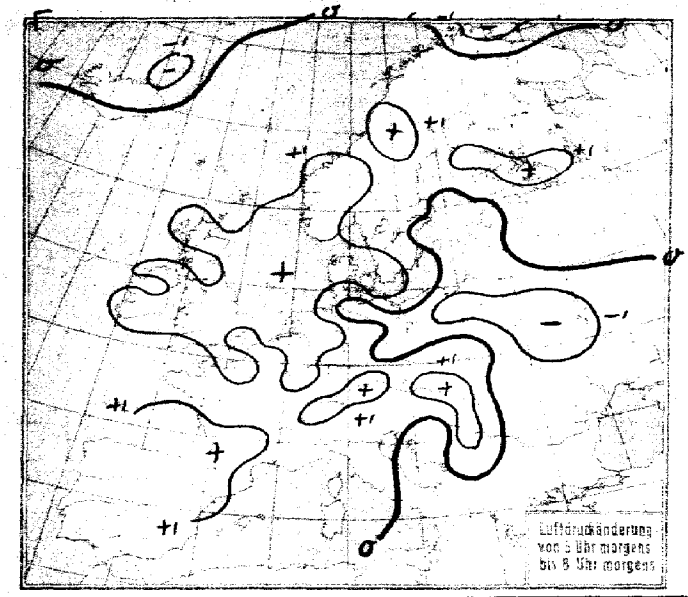

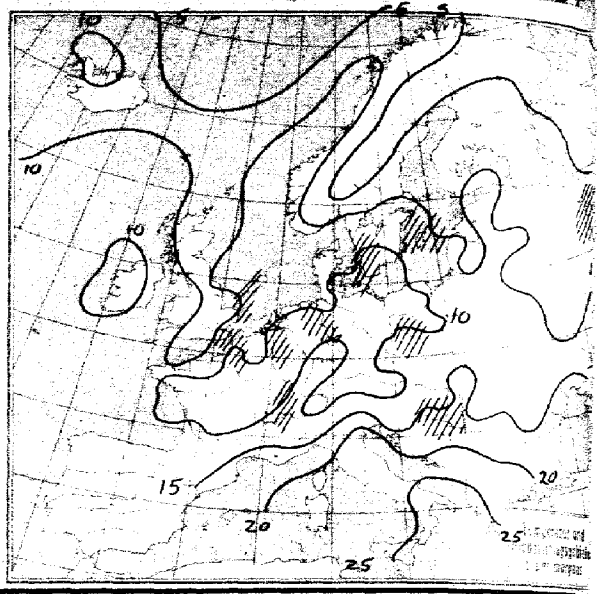

NACH AUFZEICHNUNGEN DER REGISTRIERAPPARATE ZU HAMBURG SEIT GESTERN 8 UHR MORGENS (M. E. Z.)

STUNDE		9	10	11	12m	1	2	3	4	5	6	7	8	9	10	11	12n	1	2	3	4	5	6	7	8
Thermograph		10.9	11.0	11.5	12.0	12.3	11.0	10.6	11.5	9.0	7.8	7.4	7.4	7.0	6.8	6.8	6.9	6.8	7.0	7.0	7.1	7.2	7.4	7.7	7.
Barograph		48.4	48.3	47.9	47.7	47.4	47.5	46.9	46.6	47.2	47.3	47.4	47.4	47.2	47.2	47.0	47.0	47.0	47.0	46.9	46.7	46.5	46.6	46.6	47.
Anemograph	Richtung	SSE	SSE	SSE	S	SSW	S	S	SSE	WSW	WSW	WSW	S	SW	SW	SW	SW	WSW	WSW	WSW	WSW	SW	SW	SSW	SE
	m. p. S.	4.1	3.3	4.1	4.4	4.4	3.5	2.6	2.8	7.5	5.5	2.5	1.8	3.5	4.0	4.0	4.8	5.6	4.0	4.2	3.5	4.0	3.0	2.2	1.5
Regenmesser		4.20	0.06	—	—	2.22	3.66	0.06	—	—	1.62	0.12	—	—	0.06	—	—	—	—	—	—	—	—	—	0.0
Sonnenscheindauer in Std.		—	—	—	—	—	—	5	30	—	—	—	—	—	—	—	—	—	—	—	—	—	—	—	—

AUFSTIEGE

STATION Wind in m/S.	Seehöhe	Zeit	Boden	200	500	1000	1500	2000	2500	3000	3500	4000	4500	5000	Bemerkungen
						Gestern	nachm. u. abend.								Sichtw. bis
Prag	254m	2p	—	WSW 6	SWzW 7	SW 9	SW 12								
Pressburg		"	—	ENE 2	SSW 3	W 6	SW 9	WSW 8	—	WSW 13					
Kaschau		"	—	SSW 5	SW 8	SWzW 12	W 16	W 18							
Holyhead		"	—	NzW 10	SW 12	NNW 11	NWzN 9	NzW 13							
Lanchars		"	—	—	NEzN 6	NEzN 7	NNE 16								
Friedrichshf.	400m	6p	WSW 6	—	—	W 10	WzS 13	WSW 20	WSW 21	WSW 22					
Rostock	37m	"	SzW 3	SSW 6	SWzW 7	SW 9	1600 SWzW 11	ct ci	Hr. a Sw	nie		ganz			" " 20 "
Taranto		7p	—	SzE 5	—	—	NzW 6	—	—	N 15					" " 20 "
Warschau		"	—	—	SSW 6	WSW 7	WSW 9	WSW 8							
Dijon		"	—	WzS 4	WzS 4	WzN 5									
Lyon		"	—	—	SW 1	NWzW 4	WzN 9	WzN 11	—	W 12					
Toulouse		"	—	—	WzS 7	NW 7	NW 12								
Andover		"	—	NW 9	NW 11	NW 10	NWzN 13	NNW 15							
Plymouth		"	—	NW 9	NW 4	NWzW 4	NzW 10								
						Heute	morgen.								
Rostock	37m	7a	Stille	SWzW 2	WNW 2	NNW 3	N 3	NNE 5	NzE 6	NzE 6	—	NzE 8 5500 NNE 13	— 6000 NNE 10	NzE 12 6000 NzE 10	" " 20 " ni mm a Shr Shrm m
Friedrichshafen	400m	"	10.7 81% WSW 9	5 — 4 —	— —	5.0 80 WzS 11	0.6 83 WzS 9	1400 -2.7 60 W 14							20 "
Königsberg		6a	SE 2	SW 7	SSW 6	800 SSW 8 2000									
Lindenberg	122m	8a	9.5 86 WzS 4	7.8 3000 93 WzN 9	6.0 95 W 12	4.3 85 WzS 14	1.2 84 WzS 14	1400 0.9 70 WzS 14	1600 0.0 66 WzS 14	2000 -1.5 70 WzS 14	2200 -2.3 70 WzS 14	2600 -3.4 70	2900 -7.0 69	3000 -7.8 62	
Bremen		7a	NW 2	NNW 11	NEzW 12	3000 NzW 11	6m								20 "
Frankfurt		"	SWzS 6	SWzS 6	SWzW 12	3000 WSW 17									
Fürth		"	SW 4	—	WSW 7	—	W 19	W 16	—	W 19	—	W 14	—	W 23	10 "
Breslau		"	—	—	3000 WSW 10	WzS 8	1400 WSW 5	1600 SW 5	1800 SW 6	2200 WzS 10	3000 WzS 14	WSW 17	a Shr	Shrm	
Friedrichshafen	400m	6a	SW 6	—	—	WSW 9	WzS 6	WzS 12							
München		7a	WSW 2	—	800 W 9	W 10	WzW 15	WzS 16	2100 WzS 17	Shr					10
Leipzig		"	W 5	SW 4	3000 WNW 9	4000 WSW 9	5000 WSW 11								
Petersburg		6a	—	EzS 1	ENE 1	NE 1									
Witebsk		a	—	—	SWzS 1	EWzS 2	SW 2	SWzW 2							
Orenburg		7a	—	—	WSW 3	WzS 4	WzS 3								
Smolensk		6a	—	—	SW 1	SW 1	SWzW 3	SWzW 2							4 "
Warschau		8a	SW 3	—	WSW 7	WSW 8	SSW 6	SW 6	Shrm						20 "
Helder		"	N 7	—	NzE 13	NNE 14	NNE 15	ent							4 "
De Bilt		"	W 3	—	—	N 10	N 5 9	NzE 11	Shrm	mm					
Dijon		6a	—	SWzW 6	WzS 5										
Tenes		"	—	—	WzN 8	WNW 7	WNW 7								
Lanchars		8a	—	NEW 5	WzS 5	NzE 5									
Holyhead		"	—	—	NNE 12	NEzN 15	NNE 8	NzE 14							
Cranwell		"	—	—	NNE 16	NNE 14	NEzN 14								
Felixstowe		"	—	—	NNE 16	NNE 16									
Andover		"	—	N 13	NNE 12	NNE 14									
Calshot		"	—	—	NzE 11	NzE 7	N 9								

11 September 1925

STATION	MORGEN Luftdruck	Wind	Wetter	Temperat.	Luftdruck Charakter. u. Änder.	W	Sichtw. in km	Wolken (in Zehntel)	Rel. Feucht	Niederschlag	Minimum	Seegang
Rochefort	57.3	W 2	bd.	12	/+0.7						12	-
Bayonne	61.1	SW 2	11	9	/+1.5	6	20	10 2	8	2	8	-
Bordeaux	61.2	SW 2	55	8	/+0.5	6	10	10 ni	8	6	8	-
Clermont	61.2	SE 1	511	10	/+1.0	6	10	10 ni	9	4	8	-
Dijon	60.7	N 1	11	12	— 00	1	20	9	7	2	10	-
Calais	54.7	N 4	11	13	/+1.0	5	20	8 7	8	02	-	I
Brest	55.9	NW 1	12	14	/+1.0	6	20	7	7	0.3	-	I
Paris	55.0	W 2	12	9	/+1.0	1	4	9	9	0.1	2	-
Perpignan	51.5	ENE 5	51	10	/+1.0	6	20	10 ni	7	9	-	IV
Rennes	55.8	ENE 4	00	12	/+0.5	1	20	1	8	0	-	III
Straßburg	54.5	ENE 4	01	12	/+0.5	5	50	4	8	0.2	-	IV
Toulouse	53.2	NE 4	06	11	/+1.0	5	50	4	-	2	-	IV
Tours	53.9	WSW 2	16	10	— 00	5	50	6	0	22	-	I
Ajaccio	52.3	SSW 1	11	5	/+0.5	1	>50	7	8	0	1	-
Le Havre	53.4	NNE 3	01	7	/+0.5	1	>50	3 2	8	0	5	-
Marignane	53.0	Stille	11	6	/+0.5	4	>50	9	0	0	1	-
Nancy	53.3	E 1	11	5	/+1.0	2	>50	10	9	0	3	-
Lerwick	61.6	N 1	01	9	/+1.0	1	>50	2	7	0	-	I
Renfrew	60.9	NE 3	11	6	/+0.5	2	>50	10	7	0.3	5	-
Cranwell	58.7	ENE 4	00	11	/ 00	1	20	8	8	0	7	-
Scilly	59.3	NNW 4	12	10	/ 00	1	20	8	8	0	7	-
Wick	56.0	NE 4	11	10	— 00	1	50	10	9	0	10	-
Malinhead	54.3	NE 3	34	10	/ 00	5	>50	9	8	2	-	IV
Tynemouth	52.5	ENE 5	10	13	/−0.5	6	2	9	8	1	-	III
Pembroke	63.9	Stille	29	4	/+0.5	1	0.50	Nebel	0	6	4	-
Roches Point											-	
Croydon	62.5	NW 3	11	9	— 00	1	>50	8 ni	-	2	-	IV
Aberdeen											-	
Valentia	52.8	S 2	40	5	/−2.0	6	20	10	9	0	-	2
Plymouth	51.1	S 3	02	7	/−1.0	0	>50	2	7	0	-	I
Guernsey	50.7	ESE 3	00	11	/+0.5	1	>50	5	8	0	-	II
Stornoway	59.5	ENE 4	01	11	/+1.0	0	>50	2	7	0	-	IV
Holyhead	58.3	NE 2	11	11	/+1.5	0	50	6 5	7	0	-	II
Donaghadee	59.9	W 5	50	5	/−1.0	5	2	10 4	9	1	-	I
Yarmouth	62.2	Stille	12	9	— 00	2	>50	8	0	0	-	I
Blacksod	62.2	NE 1	00	11	/+0.5	0	>50	1	0	0	-	II
Calshot	58.1	NNW 2	17	1	/−0.5	3	20	2	9	0	-	I
Thorshavn	53.4	ENE 4	00	11	/+0.5	1	>50	2	-	0	-	II
Seydisfjord	63.8	Stille	11	5	/−0.5	1	>50	6 4	7	0	-	I
Acureyri	63.3	ENE 5	12	11	/+1.0	1	>50	7	9	0	-	-
Isafjord	58.9	E 1	12	10	/+1.0	1	>50	7 4	8	0	-	II
Reykjavik	61.1	Stille	01	4	/+1.0	1	>50	9	0	0	2	-
Vestmannö	56.2	NE 2	14	11	/+0.5	1	50	10	9	2	6	-
Alexandrovsk	61.4	E 4	00	8	/+1.0	2	>50	wolkenl.	8	0	4	-
Archangelsk	60.5	NE 4	00	7	/+1.0	1	20	6	8	0	5	-
Ust-Zylma	56.5	NNW 1	12	9							8	-
Matochkin-Sharr	59.3	E.SE 2	22	9	— 00	4	0.50	Nebel	0	0	3	-
Dickson	54.4	SW 2	11	12	— 00	1	4	10	9	0.4	11	-
Petersburg	57.1	Stille	12	13	/−1.0	1	4	10	8	0	10	-
Tscherdyn	56.2	Stille	11	12	/−1.5	2	2	10	9	0	9	-
Moskau	55.5	NW 1	11	12	— 00	2	4	10	9	5	10	-
Kasan	56.5	NW 1	11	12	— 00	2	4	10	9	5	10	-
Kiew	56.5	E 2	11	8	/−1.0	6	10	10	9	3	9	-
Ufa	55.1	SW 5	11	14	/−0.5	1	20	7	6	0	10	-
Saratow	53.8	SW 3	11	9	/−0.0	1	20	8	7	2.1	6	-
Orenburg	50.0	WSW 1	11	14	/+1.0	1	20	10 3	8	0	8	-
Odessa	59.5	W 1	10	12	/+0.5	9	50	7	7	5	10	-
Sewastopol	54.5	SW 1	bd.	15	/+0.3						14	-
Astrachan	55.4	Stille	19	17	/+1.0	6	10	6	0	8	15	-
Emba	52.1	E 2	42	16	/−2.0	6	0.40	7	0	-	-	-
Batum	57.1	Stille	3/4 bd.	16							13	-
Baku												
Tobolsk	56.4	Stille	02	2	— 02	1	4.50	2	8	0	14	-
Omsk	55.6	W 2	91	16	— 00	6	10	9	9	-	-	-
Tashkent											-	
V. Imbatskoe											-	
Tomsk											-	
Irkutsk											-	
Jakutsk											-	
Wladiwostok	50.2	NNE 2	02	2	— 00	3	10	—	4	-	-	5
Tanger	59.6	SSE 3	11	25	— 00	1	4	9	8	0	-	5
Agadir	55.6	Stille	01	12	— 00	3	10	7	7	0	-	II
Bou Denib	59.6	SSE 3	12	23	— 00	1	20	7	7	0	16	-
Oran											-	
Algier												
Setif												
Tunis												
Aleppo												
Beyruth												
Funchal	195	SW 1	1/2 bd.	18								

NORD-AMERIKA 2 UHR NACHTS

	Luftdr.	Wind		Luftdr.	Wind		Luftdr.	Wind		Luftdr.	Wind		Luftdr.	Wind
St. Johns	64	N 3	La Paz	57	N 3	Bermuda	65	SW 2	Duluth	56	W 2	Tatoosh	64	S 3
Sydney	65	SW 4	Edmonton	61	N 1	Key West	62	SE 3	Huron	57	NW 1	San Francisco	59	W 5
Father Point	57	NE 2	Nantucket	64	S 4	Little Rock	57	S 3	Salt Lake City	57	NW 1	San Diego	55	W 1
Parry Sound	57	Stille	Washington	62	N 1	Nashville	61	E 3	Helena	55	NW 1	Forth Worth	59	SE 2
White River	55	S 2	Hatteras	64	SE 3	Cleveland	60	SW 1	Denver	56	SE 1	El Paso	52	NW 5
Winnipeg	59	W 4	Charleston	63	SW 1	Chicago	58	W 1	Roseburg	63	N 1	Belle Isle		

STATION	GESTERN NACHMITTAG						GESTERN ABEND								STATION	GESTERN NACHMITTAG						GESTERN ABEND							
	Luftdruck	Wind	Wetter	Temperat.	W	Sichtweite in km	Luftdruck	Wind	Wetter	Temperat.	W	Sichtweite in km	Niederschlag	Maximum der Temperatur		Luftdruck	Wind	Wetter	Temperat.	W	Sichtweite in km	Luftdruck	Wind	Wetter	Temperat.	W	Sichtweite in km	Niederschlag
Wien															Turin												
Zürich	58.6	NW 2	11	16	1	50	58.8	NW 2	11	15	1	20	0	20	Genua												
Bern	58.6	W 4	00	17	1	20	59.5	SSE 3	11	15	1	20	0	18	Livorno												
Genf	58.4	SW 1	12	20	1	50	60.0	SSW 2	11	18	2	10	0	21	Ancona	—	S 3										
Lugano	58.2	E 1	10	20	0	20	56.9	SE 1	51	15	6	10	8	24	Maddalena	57.5	W 3										
Helder															Messina	60.1	Stille										
Vlissingen															Tarent	58.9	S 4										
Utrecht	60.8	W 3	30	10	5	50									Venedig												
Kopenhagen	54.2	SE 4	11	13	5	20	52.9	E 5	11	13	5	20	1	IV	Rom	59.6	S 4										
Skagen	54.5	ESE 3	11	16	1	20	53.7	E 3	13	14	5	20	2	III	Malta												
Hanstholm	52.2	ENE 3	30	14	1	50	52.8	ENE 3	30	13	5	50	0.3	II	Madrid	61	Stille	¼bed	25			58.7	NNW 4	6	23		
Skagenskrak	50.4	SE 1	48	12	6	20	50.4	ENE 1	16	10	6	20	3	I	La Coruña												
Hammershus	55.1	S 1	40	12	6	10	52.6	SE 3	16	12	3	20	0.1	III	Mahon												
Abisko	60.8	N 1	11	3	2	>50	61.6	ESE 1	12	7	1	>50	0	2	Malaga												
Haparanda	61	NNW 1	Klar	13			61.5	NNW 1	00	8	0	>50	0	14	Horta	63.6	SSE 2	4	21	6	50	62.1	S 5		22	7	60
Stensele	60.8	E 2	11	10	1	>50	61.7	Stille	11	8	1	>50	0.3	II	Rochefort							61.4	WSW 3		11		20
Oestersund	60.4	S 1	50	10	5	20	60.3	E 1	11	8	5	50	2	II	Bayonne							63.2	W 1		11		20
Hernösand	58.5	E 1	64	11	6	>50	58.7	NE 1	11	10	1	>50	2	IV	Bordeaux												
Särna	57.2	NE 3	12	11	5	>50	58.1	Stille	30	7	1	>50	0.5	12	Clermont	—	Stille										
Karlstad	56.7	E 1	01	14	1	2	56.9	E 1	12	12	6	—	0.2	15	Dijon							58.1	"				
Stockholm							56.7	E 2	10	12	1	10	0	16	Calais							56.2	NW 5		11		30
Jonköping	58.9	W 3	01	12	0	50	58.8	NE 1	12	12	5	50	0.5	14	Brest	63	NNW 1	klar	15			62.7	NW 3	01			30
Wisby	58.1	NNE 1	16	13	5	>50	58.9	E 1	01	11	1	>50	2	I	Paris	58	NNW 1	¼bed	15			59.3	NNW 4	11			20
Kalmar							59.1	E 3	00	13	5	—	0.2	I	Perpignan	60	NNW 1	¼bed	22			59.5	NW 2	50			20
Gällivare	61.4	S 1	01	12	1	>50	61.7	Stille	12	7	1	>50	0.2	10	Rennes							61.4	NNW 1	01			30
Karlshamm															Straßburg							57.2	WNW 4	11			30
Björöklubb	60.7	NE 4	11	11	1	>50	60.8	NE 4	01	10	0	>50	0	IV	Toulouse							60.7	SW 1	11			20
Quade Hook															Tours							61.2	WNW 2	11			20
Spitzbergen	60.8	S 1	11	4	1	50	59.0	S 2	45	5	6	20	3	—	Ajaccio							58.1	WNW 2	11			20
Ingö	63.6	E 5	00	8	0	>50	63.4	ESE 5	00	6	0	>50	0	W	Le Havre							58.1	W 6	11			20
Valdersund	58.1	NNE 2	00	13	1	50	58.6	ESE 2	00	12	1	50	0	S	Marignane							58.8	Stille	50			20
Kinn	57.7	NNW 5	00	14	0	50	57.8	NNE 6	01	13	0	50	0	IV	Nancy					6		57.9	WSW 4	11			20
Lister	54.6	ENE 5	13	14	5	50	55.2	NE 3	00	12	1	50	2	I	Lerwick	60.0	NNE 3	11	12	1	50	61.0	NNE 4	01	11	1	50
Bären-Insel	64.5	WSW 4	01	6	0	>50	63.6	W 4	13	4	2	10	0	I	Renfrew	59.1	NW 3	11	12	1	50	60.5	NNE 3	11	13	5	50
Andänes	60.8	Stille	10	11	1	>50	61.2	Stille	00	10	0	>50	0	I	Cranwell	55.2	NNW 5	11	13	6	50	52.4	NNW 4	55	11	6	50
Röst	60.3	NE 4	00	12	1	>50	60.8	NE 2	01	10	0	>50	0	S	Scilly	63.0	N 5	07	13	0	50	63.3	NNW 4	30	13	6	50
Jan Mayen	61.6	SSW 3	27	4	3	1	60.0	E 2	26	4	3	10	@	IV	Wick	60.4	N 3	11	11	8	50	62.5	N 3	11	11	8	50
Färder	56.3	NNE 5	10	14	7	50	56.3	NE 4	10	13	5	>50	0.3	II	Mailnhead	62.3	NNW 7	01	12	5	50	62.8	N 6	06	11	5	50
Vardö							64.1	NNE 2	12	5	1	>50	0	II	Tynemouth	56.2	NNE 5	30	11	5	20	57.9	N 3	16	12	6	20
Brönnö	59.8	S 2	00	10	1	>50	60.2	— 1	01	12	1	>50	0	2	Pembroke	61.3	NW 4	12	14	1	50	61.7	WNW 2	11	13		50
Uksire	56.6	N 3	11	13	1	>50	57.3	N 2	11	12	5	>50	0.3	II	Roches Point	64.1	NW 4	12	16	1	50	63.9	NNW 4	30	13		50
Dombas	57.1	Stille	11	11	1	>50	55.5	Stille	11	6	1	>50	0	2	Croydon	64.4	WNW 4	11	13	0	20	57.7	WNW 2	10	12		50
Helsingfors	55.4	N 3	35	11	5	13	56.1	N 3	11	13	7	50	2	12	Aberdeen	63.2	NE 4	01	11	5	50	60.6	N 2	11	12		50
Vasa	62.2	SE 2	00	10	5	>50									Valentia	65.3	WNW 5	11	13	2	>50	64.1	N 3	11	11		50
Kuopio	58.0	NE 4	12	8	2	50									Plymouth	60.8	NNW 5	11	13	2	50	61.1	NW 3	00	13		50
Dorpat															Guernsey	60.3	WNW 3	50	13	1	50	60.6	WNW 4	11	13		50
Riga	55.3	NE 2	11	14	1	>50	54.3	S 1	00	9	3	2	0	15	Stornoway	62.8	W 5	38	10	1	50	64.1	W 3	11	11		50
Warschau	56.8	WSW 2	11	15	1	10	56.3	Stille	11	13	2	20			Holyhead	59.5	NNW 4	01	10	0	>50	59.8	NW 5	12	13	6	50
Lemberg	60.0	NW 3	11	16	2	10	59.9	W 1	16	11	6	0.5	1	17	Donaghadee	60.6	N 5	01	10	0	50	61.2	N 5	12	11		50
Pinsk	58.1	Stille	12	13	1	2	58.1	SW 1	11	11	3	2	-	12	Yarmouth	61.5	NNW 3	50	10	0	10	62.6	WNW 4	50	12		50
Wilna	55.5	WSW 1	10	14	5	20	56.2	SW 1	20	11	2	0.2	0	16	Blacksod	64.2	N 0	10	11	5	50	65.1	V 5	11	11		50
Krakau	58.1	W 2	11	17	1	4	57.0	SW 1	11	14	2	2.0	0	13	Calshot	58.1	NW 5	10	14	2	50	58.0	NW 3	01	12		50
Posen	56.0	S 3	11	15	2	20									Thorshavn	64.8	N 3	11	9	2	50	65.4	N 2	11	9	2	50
Prag	56.0	NW 3	11	16	2	50	56.6	WSW 3	10	16	1	20	0	12	Seydisfjord	63.5	Stille	20	12	0	05	64.6	Stille	00	11		50
Eger							57.0	SW 3	11	10	6	20	2	15	Acureyri	62.8	S 3	00	12	0	0.2	63.0	"	00	12		50
Preßburg	57.2	ESE 1	01	22	0	20	56.6	Stille	01	16	0	20	0.1	21	Isafjord	62.6	S 2	02	12	1	20	64.8	S 2	11	11		50
Kaschau	59.2	SSW 2	11	17	5	50	58.7	"	10	12	1	20	0	13	Reykjavik	62.1	SW 1	11	10	2	20	64.5	Stille	11	11		50
Olmütz	58.3	W 3	11	16	1	50	58.8	SW 2	01	14	1	20	0	18	Westmannö	62.3	WSW 3	13	9	1	10	63.5	W 2	"	10		50
Budapest	58.3	SW 2	Klar	23											Kantalask							62.3	Stille	bed.			
Belgrad															Kem							61.2	NE 1	"			
Serajewo															Archangelsk							60.0	E 1	Nebel	3		
Agram															Mezen							59.8	ENE 2	bed.	3		
Sofia															Petersburg							58.2	ENE 2	klar	10		
Athen															Smolensk							57.3	NE 2	bed.	6		
Korfu															Wologda							56.7	NNE 2	"	5		

SCHIFFSMELDUNGEN

Datum	Zeit	Breite	Länge v. Gr.	Luftdruck	Wind	Wetter	Temper. Luft	Temper. Wasser	W	Sichtweite in km	Wolken (in Zehntel)	Seegang	Dünung aus	Datum	Zeit	Breite	Länge v. Gr.	Luftdruck	Wind	Wetter	Temper. Luft	Temper. Wasser	W	Sichtweite in km	Wolken (in Zehntel)	Seegang	Dünung aus
10. Sept	2p	51.4	43.4 W	62	E 2	10	14	14	0	>50	8 Cu Sc	III	SE	11. Sept	8a	49.6	11.0 W	67	N 4	01	13	14	0	50	4 Cu Sc	III	NW
" "	"	52.2	20.5 W	61	SE 3	10	12	13	1	50	6 Cu	III	E	" "	"	49.1	21.0 W	65	Stille	12	16	17	1	50	3 Cu Sc	III	W
" "	7p	50.6	46.2 W	61	NNE 6	11	13	15	1	>50	10 Cu	II	—	" "	"	49.8	18.8 W	65	SSE 3	12	15	15	1	20	10	II	NW
" "	"	49.1	17.8 W	58	W 3	25				2		III	SW	" "	2a	49.9	15.7 W	67	NE 5	00	13	14	0	50		III	NW
" "	"	49.5	16.8 W	66	WSW 4	01	15	18	0	>50	5 Cu	II	N	" "	"	48.9	23.4 W	65	N 2	02	16	16	0	50	5 Cu Sc	II	NW
" "	"	48.4	36.8 W	64	Stille	01	18	18	0	50	4 Sc Cu	I	NW	" "	"	48.3	24.3 W	64	SE 5	47	13	12	3	4	10	I	NW
" "	2p	56.2	29.1 W	62	ESE 4	22	12	11	3	4	10 Str	I	E	" "	"	49.9	23.7 W	66	N 3	01	14	15	-	50	2	I	NW
" "	7a	49.8	20.2 W	56	WSW 4	22				0.2		IV	N	" "	"	50.0	13.0 W	67	NNE 2	01	14	16	-	>50	2	I	NW
" "	2p	48.5	18.0 W	60	W 4	25				2		IV	SW														
" "	7p	54.4	04.5 E	50	W 2	01				>50		I	NW														
" "	2p	48.1	28.9 W	65	E 2	00				50		I	N														
" "	"	55.1	06.5 E	49	SSW 3	35	10	13	6	20	10 Cu	III	E														
" "	"	48.1	28.9 W	65	E 2	00	18	17	0	50	2 Ci Str	I	N														
" "	7a	49.8	20.2 W	56	WSW 2	22				0.5		IV	SW														
" "	2p	49.5	18.0 W	60	W 4	25				2		IV	SW														
" "	7p	54.4	04.5 E	49	W 2	01	12	14	1	>50	4 Cu	I	NW														
" "	2p	49.7	14.9 W	67	ENE 2	00	14	16		>50		II	E														
" "	7p	46.6	36.8 W	56	S 4	50	22	21	5	20	10 Ni	I	S														
" "	8a	45.6	40.1 W	57	S 4	16	22	21	2	20	10 Str Cu	I	SE														
" "	7p	49.9	12.2 W	77	NNW 3	02	15	16	0	>50	6 Cu	III	NE														
" "	2p	50.8	63.4 W	66	ENE 2	11	20	22	1	50	8 Str Cu	II	—														
" "	"	49.9	68.1 W	67	ENE 2	10	18	21	2	50	8 Cu	I	N														
" "	2a	42.4	54.7 W	58	N 5	11	13	22	6	20	10 Cu Ni	VI	N														

WETTERBERICHT
DER
DEUTSCHEN SEEWARTE

JAHRGANG 50, Nr. 255 VERLAGSORT HAMBURG Sonnabend, den 12. Sept. 1925

Mitteleuropäische Zeit — **Luftdruck** reduziert auf 0° Temperatur, Meeresspiegel und Schwere in 45° Breite — **Temperatur** in Celsius-Graden — **Windstärke** nach Beaufortskala (12 = Orkan) — **Wetter:** 00 bis 09 wolkenlos bis halb bedeckt; 10 bis 19 halb bis ganz bedeckt; 20 bis 29 Dunst oder Nebel; 30 bis 39 Schauer; 40 bis 49 Rieselregen; 50 bis 59 sonstiger Regen; 60 bis 69 Schnee; 70 bis 79 Graupel oder Regen und Schnee gemischt; 80 bis 89 Hagel; 90 bis 99 Gewitter — W = Witterungsverlauf seit der letzten Beobachtung: 0 = wolkenlos bis halb bedeckt, 1 = wolkig, 2 = anhaltend ganz bedeckt, 3 = Dunst oder Nebel, 4 = dichter Nebel, 5 = Schauer, 6 = Regen oder Rieselregen, 7 = Schnee, 8 = Graupeln oder Hagel, 9 = Gewitter — **Relative Feuchtigkeit:** 0 = 95 bis 100 %, 9 = 90 bis 94 %, 8 = 80 bis 89 %, 7 = 70 bis 79 %, 6 = 60 bis 69 %, 5 = 50 bis 59 %, 4 = 40 bis 49 %, 3 = 30 bis 39 %, 2 = 20 bis 29 %, 1 = 10 bis 19 %

GESTERN NACHMITTAG 2 UHR

DEUTSCHE STATIONEN	Uhrzeit	Luftdruck	Wind	Wetter	Temperat.	Luftdruck Charakter. u. Änder.	W	Höhe in m	Wolken (in Zehntel)	Rel. Feucht.	Seegang	Wolkenhöhe
Borkum	2	756.4	NNE 4	10	15	/ + 1.5	1	20	8 6 cu	7	III	6
Helgoland	2	–	NW 4	wolkig	–							
Altenwalde	2	53.6	NE 2	17	12	/ + 1.0	1	20	9 str	8		6
Bremen	2											
Hamburg	2	53.6	NNW 1	11	13	/ + 1.0	1	20	6 a cu sc cu	6		4
Kiel	2	54.0	N 1	11	11	/ + 1.0	6	–	10 str	9		6
Warnemünde	2											
Swinemünde	2	51.7	WSW 1	11	11	— 0	5	10	8 a cu sc 4 str	7		4
Hägenwaldermünde	2											
Danzig	2	55.1	S 1	11	13	— 0	1	20	9 str cu	7		5
Königsberg	2	53.2	WSW 1	01	15	— 0	0	20	8 2 cu a str	5		6
Memel	2	53.3	SW 1	10	15	— 0	1	20	6 cu sc	7		5
Aachen	2[30]	57.5	WSW 3	50	12	/ + 0.5	6	10	10 ni	8		3
Zöningen	2											
Hannover	2	53.6	WSW 2	11	11	/ + 1.5	1	20	9 str cu	8		6
Magdeburg	2	52.9	WNW 3	16	10	/ + 0.5	6	10	10 8 str cu sc	8		4
Dresden	2[30]	53.7	WSW 5	30	10	— 0	6	20	10 5 a str	9		5
Berlin	2	52.6	W 2	50	9	/ + 0.5	6	4	10 6 ni	8		4
Grünberg in Schles.	2											
Breslau	2	54.2	WSW 5	13	14	L + 0.5	1	20	10 a str sc cu	6		5
Frankfurt a. M.	2	53.0	SW 4	11	12	/ + 1.0	2	10	10 ni	7		4
Karlsruhe	2											
Friedrichshafen	2											
Hamburg	2											
München	2	–	W 4	10	15	\ – 0.5	1	250	7 3 str cu	4		6
Kahler Asten 852	2[30]	–	WSW 5	20	6	— 0	2	2	Dunst	9		0
Feldberg (Baden) 950	2[30]	6										
Feldberg in Taunus 801	2	6										
Brocken 1148	2[30]	6										
Fichtelberg 1213	2	650.4	WSW 9	27	3	/ + 0.5	4	0.05	Nebel	0		0
Feldberg Schwarzw. 1493	2	6										
Zugspitze 2964	2[30]	527.3	WNW 4	25	– 6	/ + 0.5	7	0.2	Nebel	0		0
Säntis 2500	2	553.2	WSW 4	60	– 3	/ + 0.5	7	0.05	10 str	0		0
Sonnblick 3106	2	5										

Seehöhe in Metern

Luftdruck der Bergstationen nicht auf Schwere und Meeresspiegel reduziert

GESTERN ABEND 7 UHR

Uhrzeit	Luftdruck	Wind	Wetter	Temperat.	Luftdruck Charakter. u. Änder.	W	Höhe in m	Wolken (in Zehntel)	Rel. Feucht.	Niederschlag	Maximum	Seegang	Wolkenhöhe
7	757.5	NNE 2	13	10	/ + 1.0	1	20	7 cu	8	50	–	I	5
7	–	NE 3	wolkig	–								II	
7	55.9	NNE 2	16	12	/ + 1.5	5	20	5 str	8	0.4	14		5
7	56.3	NW 2	10	13	/ + 1.0	1	10	5 str cu	8	0	15		6
7	55.1	N 2	16	11	/ + 1.6	5	10	8 6 str cu	8	1	13		5
8	56.9	N 2	01	11	/ + 1.5	0	–	3 3 str cu	8	0.4	12		6
8													
7	63.9	Stille	00	9	/ + 1.0	6	20	3 2 str	7	0.2	12		6
7	52.0	NW 2	bed	10	— 0.1	–	–	–	–	–	12		–
7	52.4	Stille	55	12	L — 0.5	6	10	10 ni	8	1	14		4
7	52.6	Stille	11	11	L — 0.5	1	10	8 7 str cu	8	0	16		4
7	53.0	"	01	13	— 0	0	20	4 2 cu	7	0			1
7	58.4	W 2	54	11	/ + 0.5	5	20	10 9 str cu	0	3	15		4
7	57.3	W 1	00	11	W + 2.0	5	0.5	3 a str	3	2	14		9
7	58.7	WNW 2	12	11	/ + 1.5	1	20	5 str cu	7	2	14		5
7	58.3	WNW 1	00	10	— —	1	20	3 2 str cu	8	6	11		5
7													
7[00]	55.3	W 4	55	10	/ + 1.0	6	4	10 ni	9	8	11		2
7	54.3	W 2	00	9	/ + 1.5	6	4	3 str cu	8	2	11		6
7	57.0	W 2	11	9	/ + 1.0	6	10	10 ni	0	6	10		5
7	54.7	SW 1	50	10	/ + 0.5	6	4	10 6 str cu	9	1	16		4
7	58.2	SW 2	50	12	/ + 0.5	6	4	9 6 a str	7	0.1	14		5
7	58.5	WSW 1	40	13	/ + 1.0	1	50	10 9 str	6	ⓓ	16		6
7	60.5	W 3	00	12	— 0	1	20	5 str cu	6	0	15		8
9[17]	59.0	SW 3	11	10	/ + 1.0	0	20	10 5 ni	8	0.4	12		6
7	59.6	WSW 2	16	10	/ + 0.5	1	50	6 6 str	8	–	16		6
7	–	NW 5	11	7	— 0	6	10	10 ni str	9	6	7		1
7	6												
7	6												
7	6												
7	656.5	NW 5	27	2	/ + 1.0	6	0.2	Nebel	0	6	6		0
7	652.1	WSW 5	51	3	/ + 1.6	6	0.05	10 str	0	2	4		0
9[08]	6												
7	6												
9[16]	522.7	NW 3	27	– 8	— 0	4	0.05	10 str	0	6	– 4		0
7	555.7	WSW 4	27	– 5	/ + 1.5	3	0.05	Nebel	0	3	– 3		0

Luftdruck der Bergstationen nicht auf Schwere und Meeresspiegel reduziert

KÜSTENSTATIONEN UND FEUERSCHIFFE

NACHMITTAG UND ABEND DES VORTAGES

List	2p:	NNE 3-5. heiter. gute Sicht. See III
	7p:	NNE 2. heiter. " " " III
Sylt	2p:	752.8. SE 4. ww 30. Temp. 10° Sicht 50 km. See IV
	7p:	754.3 NNE 6. " 00. " 12° " 50 " " VI
Norderney	2p:	
	7p:	
Außenjade	2p:	
	7p:	
Feuerschiffleuchte	2p:	756.3 N 4. ww 11. Temp. 13°. Sicht 50 km. See I
	7p:	755.5 NE 4 " 12 " 12° " 50 " " III
Borkumriff	2p:	755.2 NNE 5. ww 11. Temp. 15° WT 16°
	7p:	758.2 NNE 4. " 11 " 15° " 16° See V
Feuerschiffbank	2p:	NE 6. heiter. See V. WT 18.5
	7p:	NE 4. " " IV WT 17.8
Helgoländergrund	2p:	
	7p:	N 2. bedeckt. See II. Sichtw. 20 Sm.
Borkumriff	5p:	756.8. NNE 3. ww 12. Temp. 12°

HEUTE MORGEN

List	8a:	NE 1-3 heiter. gute Sicht. See III
	11a:	N 2-4 heiter " " " III
Sylt	8a:	758.9. NNE 5. ww 00. Temp. 12° Sicht 50 km. See V
	11a:	760.2 N 4. ww 00 " 11° " 50 " " IV
Norderney	8a:	N 4. wolkig. See III
	11a:	N 4. bedeckt See III
Außenjade	8a:	NNE 2. klar. Hochwasser. See II
	11a:	
Feuerschiffleuchte	5a:	759.0 NNE. ww 00. Temp. 12° Sicht 50 km. See IV
	11a:	762.0 N 4 " 01 " 13° " 50 " " III
Borkumriff	8a:	762.3 NNE 2. ww 11. Temp. 15° See III WT 16°
	11a:	
Feuerschiffbank	8a:	NNE 2. heiter. See III. WT 12.8
	11a:	
Helgoländergrund	5a:	
	11a:	NNE 4. wolkig. See III Barom. steigend WT 15.5
Borkumriff	11a:	762.0 NE 2. ww 01. Temp 17°

HEUTE MORGEN 8 UHR

DEUTSCHE STATIONEN	Uhrzeit	Luftdruck	Wind	Wetter	Temperr.	Luftdruck Charakter. u. Änder.	W	Höhe in m	Wolken (in Zehntel)	Rel. Feucht.	Niederschlag	Minimum	Seegang	Wolkenhöhe
Borkum	8	760.6	NE 2	02	13	/ + 1.0	0	20	4 2 str sc	8	1	–	II	5
Wilhelmshaven	8	60.5	N 2	01	12	/ + 1.0	0	10	2 str cu a str	8	0	10		6
Helgoland	8	62.4	ENE 2	Nebel	12								II	
Altenwalde	8	60.0	N 1	00	11	— 0	0	4	1 str a str	8	0.1	7		0
Bremen	8	60.5	NW 1	23	7	/ + 1.0	3	4	3 2 str cu	8	0	6		6
Hamburg	8	59.6	N 2	01	9	/ + 1.0	0	4	klar	8	0	7		0
Groß-Borstel	8		NW 2	01	11	— –	0	10	klar	8	2	5		0
Kiel	8	57.7	NNE 2	01	11	/ + 1.0	0	–	4 2 cu	8	0	9		5
Warnemünde	8	57.4	NNE 4	01	11	/ + 2.0	0	20	10 2 str 2 cu sc	7	0	–	III	5
Swinemünde	8	55.5	–	–	–	– –	–	20	3 2 cu	8	5	6		4
Hägenwaldermünde	8	53.6	NW 3	Regen	12	/ + 0.6	–	–	–	8	14	8	II	–
Danzig	8	53.1	W 3	11	11	/ + 1.6	6	10	5 1 str 4 cu	9	17	9		5
Königsberg	8	51.9	WNW 2	11	12	— 0	6	20	8 4 cu sc	8	8	9		5
Memel	8	51.8	Stille	15	10	— 0	3	10	10 str	0	–	5		5
Aachen	8	60.9	NW 1	20	5	/ + 0.5	6	10	10 ni	0	0.1	8		3
Zöningen	8	60.3	N 1	00	6	W + 1.5	0	0.2	5 a cu	0	C	9		9
Hannover	8	59.6	W 1	25	7	/ + 1.5	4	1	Nebel	–	0.3	6		–
Magdeburg	8	58.9	NW 2	11	10	/ + 1.0	1	4	10 str cu	9	0	8		5
Dresden	8	58.4	WNW 4	54	8	/ + 1.0	6	4	10 ni	9	2	7		5
Berlin	8	57.8	NW 2	25	8	/ + 1.0	3	1	9 str cu	8	0	7		6
Grünberg i. Schles.	8	58.6	WSW 2	25	8	/ + 1.0	6	2	7 Dunst	0	0.2	7		4
Breslau	8	56.6	W 2	11	9	/ + 1.8	6	10	10 5 str	8	4.8	4		6
Frankfurt a. M.	8	60.0	Stille	11	11	/ + 1.0	1	2	9 5 str cu	9	0	10		6
Karlsruhe	8	59.5	SW 1	11	10	— 0	5	20	10 ni	8	1	10		6
Friedrichshafen	8	61.6	N 1	11	8	/ 0	1	20	7 6 str cu	9	0	9		8
Bamberg	8	59.3	Stille	12	10	/ + 1.0	6	20	9 str	9	0.2	8		7
München	8	61.0	SW 2	11	6	— 0	2	20	10 7 str sc	9	0	7		7
Kahler Asten 852	8	–	N 2	25	5	— 0	0	1	Nebel	9	4	4		0
Wasserkuppe (Rhön) 950	8	57.5	NW 1	20	5	/ + 0.5	3	0.05	10 ni str	0	3	3		–
Feldberg im Taunus 801	8	60.7	W 1	23	5	/ + 0.5	3	2	9 2 str	0	0	5		5
Brocken 1148	8	56.9	W 6	27	3	/ + 1.0	6	0.2	Nebel	0	1	2		0
Fichtelberg 1213	8	654.0	WNW 4	50	4	/ + 0.5	4	0.05	10 str	0	10	1		0
Feldberg (Baden) 1493	7[00]	6												
Feldberg Schwarzw. 1395	7[00]	633.7	SW 3	27	1	— 0	4	0.05	Nebel	0	0	0		0
Zugspitze 2964	7[16]	526.8	NW 2	27	– 8	\ 0	7	0.05	10 ni	0	0	– 9		0
Säntis 2500	8	553.4	WSW 1	27	– 5	\ – 0.5	3	0.05	Nebel	0	0	– 6		0
Sonnblick 3106	8	5												

Seehöhe in Metern

Luftdruck der Bergstationen nicht auf Schwere und Meeresspiegel reduziert

Nachdruck und Verwertung für öffentliche Vorhersage verboten!

Sonnabend, 12. September 1925

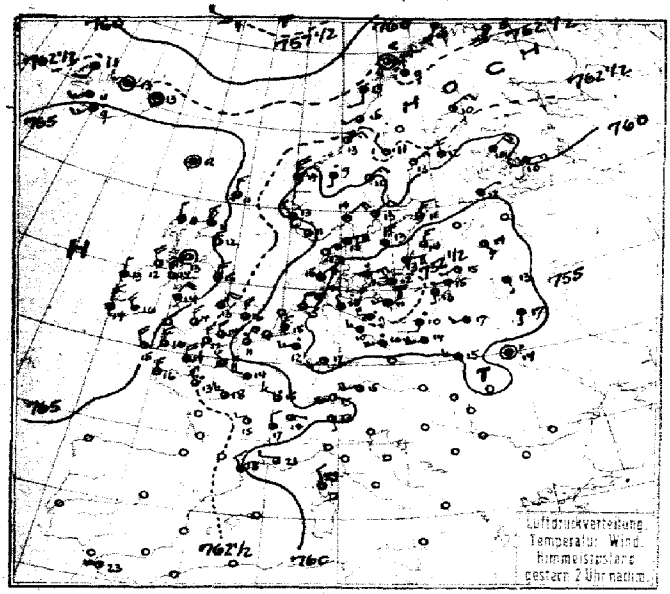

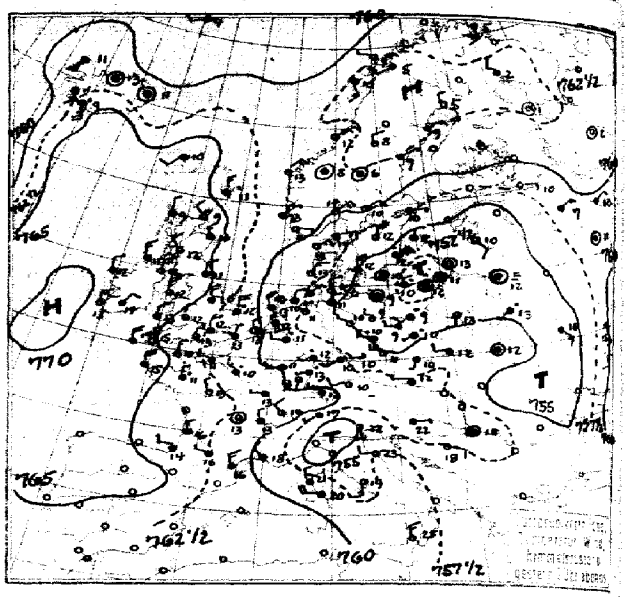

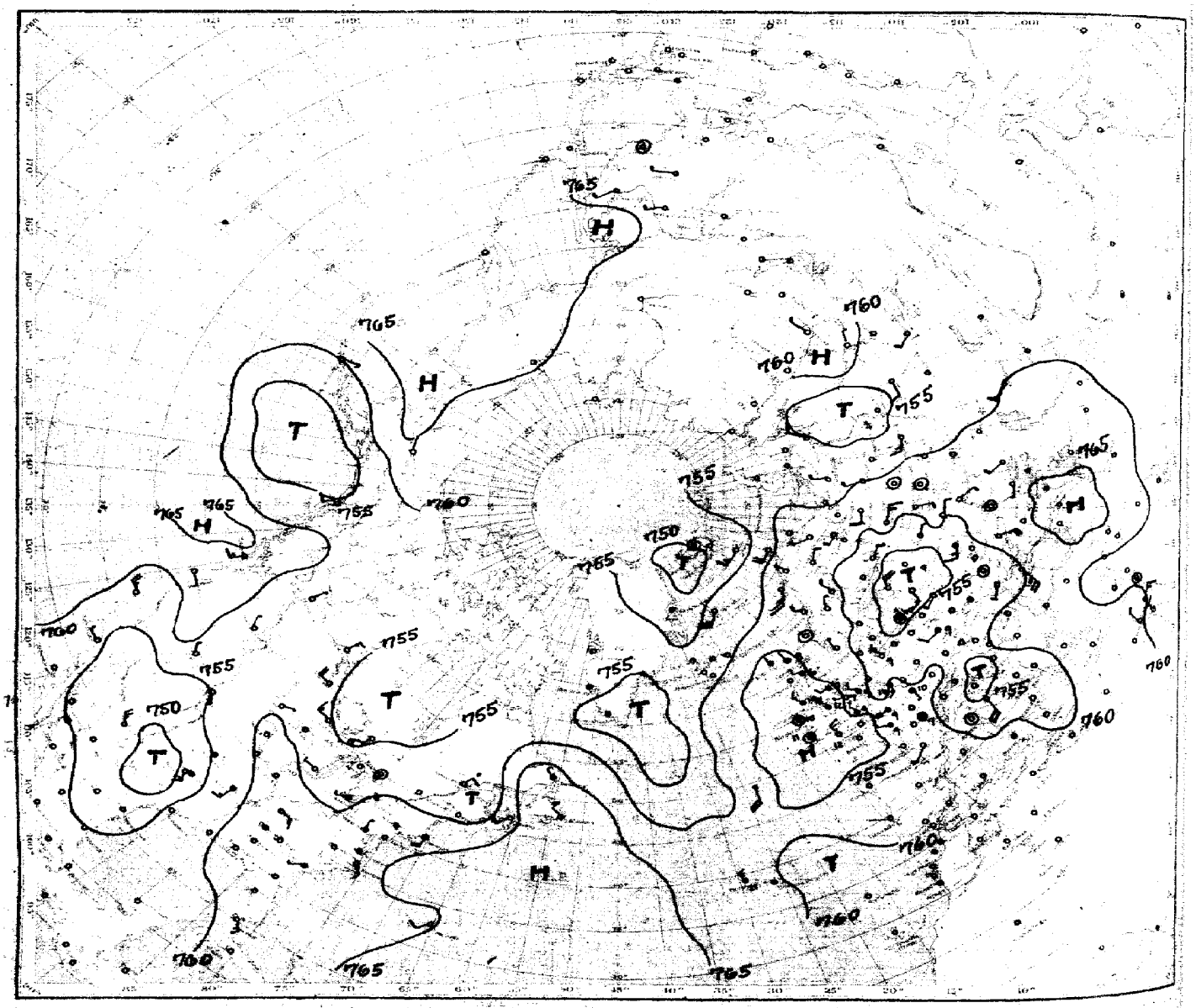

Luftdruck, Temperatur, Wind, Himmelszustand der nördlichen Halbkugel
vom Sonnabend den 12. September morgens.

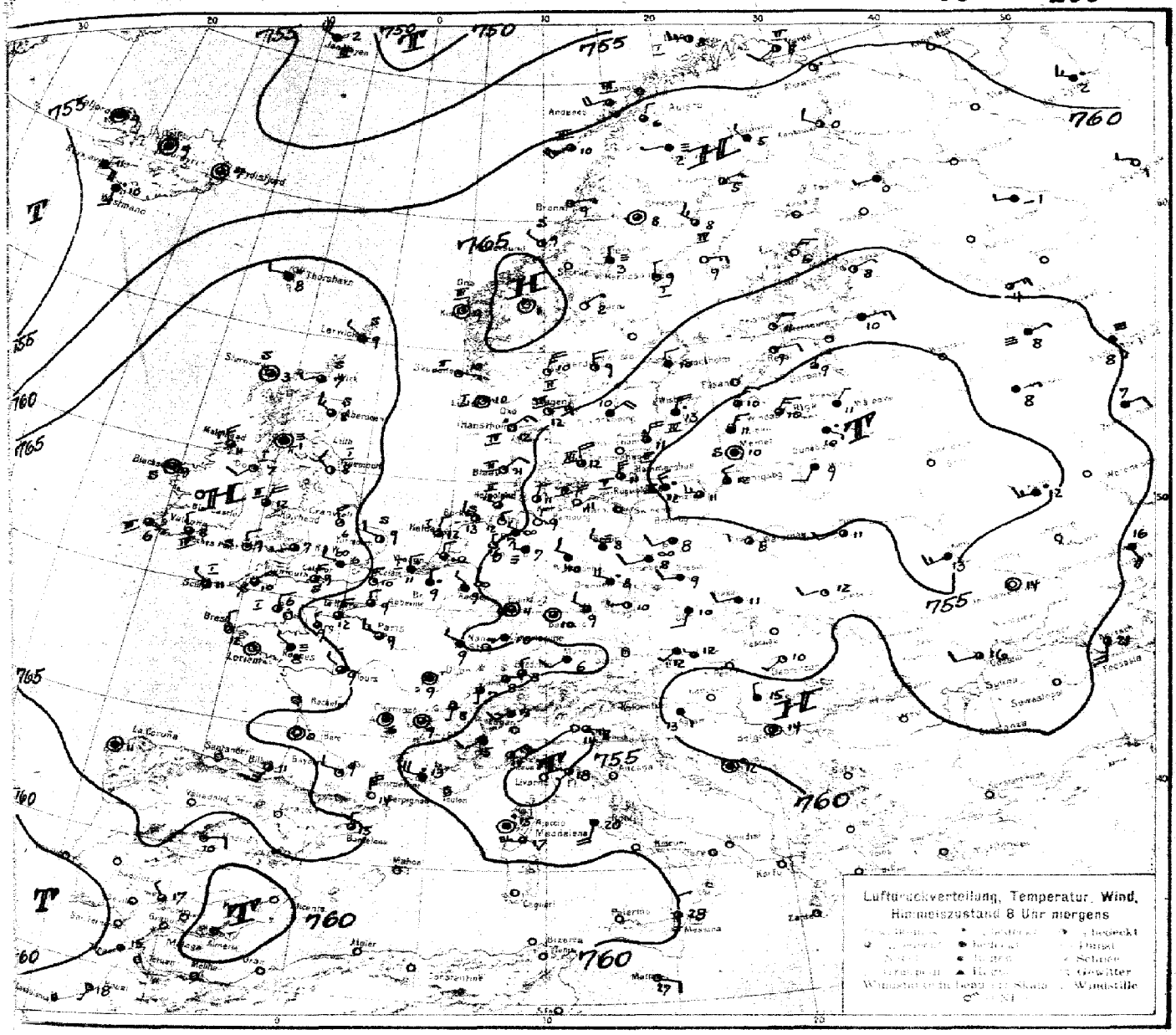

EMEINE ÜBERSICHT 8 Uhr morgens: Sonnabend den 12. September 1925

Die Luftdruckgebilde haben sich in den letzten 24 Stunden im allgemeinen von Westen nach Osten verlagert, die Zyklone über Nordostrußland, so hat sich auch die Ostseedepression in dieser Richtung bewegt und liegt heute mit ihrem Kern über den baltischen Randstaaten. Die Genuazyklone liegt ziemlich unverändert, der tiefe Druck über dem Nordmeer hat sich weiter südwärts ausgedehnt. Für die weitere Gestaltung unserer Witterung ist von großer Bedeutung die Herstellung einer Hochdruckbrücke von den Britischen Inseln über Skandinavien nach Nordrußland. Nordsee und westliche Ostsee sind dadurch in den Bereich einer Nordströmung mit östlicher Komponente gelangt, was hier zu wolkigem bis heiterem Wetter führte. Kräftige Druckanstieg, vielfach unterstützt von sekundärer Einwirkung des Temperaturrückganges, hält noch an, sodaß eine Schönwetterlage herauszubilden verspricht.

ERAUSSICHTEN AN DER DEUTSCHEN KÜSTE für Sonntag den 13. September 1925

ORDSEE und OSTSEE Schwache bis mäßige nördliche bis nordöstliche Winde, wolkig, zum Teil heiter, vorwiegend trocken, Tagestemperaturen ansteigend.

ER OSTSEE (Wetterw. Swinemünde) Zunächst noch etwas böig, mäßige Winde aus nördlichen, später aus veränderlichen Richtungen und abflauend, Bewölkungsabnahme, vorerst noch Regenschauer, tags etwas wärmer.

STSEE (Wetterw. Königsberg) Frische nördliche Winde, wolkig bis heiter, im Osten der Provinz noch vereinzelt kurze Regenschauer, Kühl.

Rö.

burg, Deutsche Seewarte Kapelle. Abt. III. Georgii

Blaudruck: Hartung & Co., Hamburg

Sonnabend, d. 12. Septbr. 1925 Nr. 255

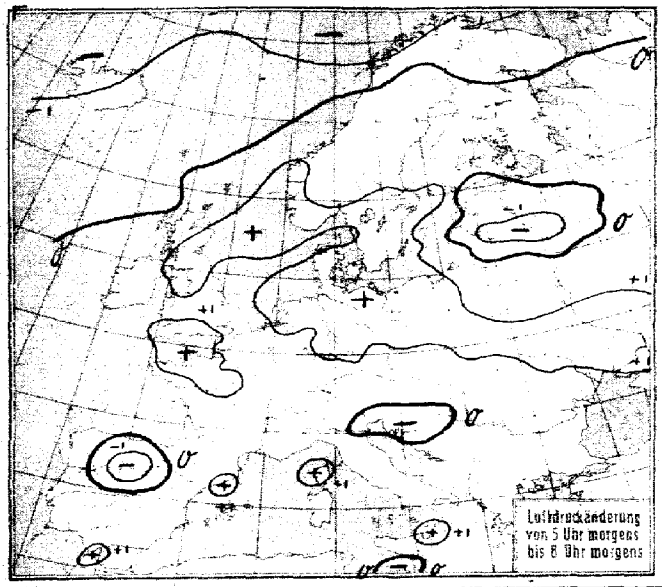

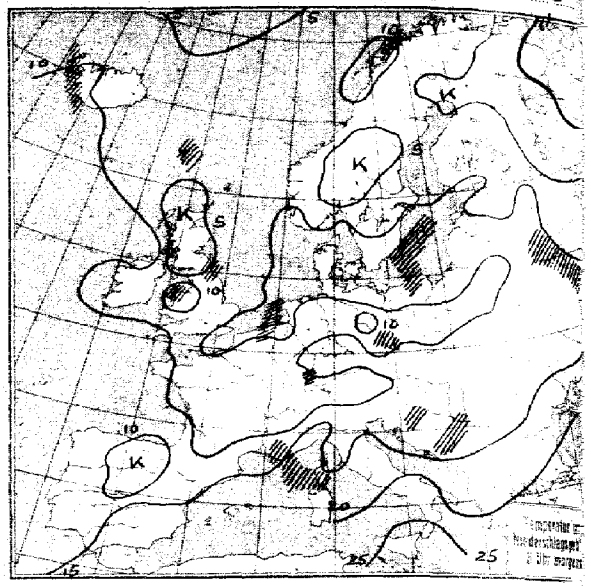

NACH AUFZEICHNUNGEN DER REGISTRIERAPPARATE ZU HAMBURG SEIT GESTERN 8 UHR MORGENS (M. E. Z.)

STUNDE		9	10	11	12m	1	2	3	4	5	6	7	8	9	10	11	12n	1	2	3	4	5	6	7
*Thermograph		7.9	8.2	9.3	10.6	11.4	12.9	13.1	12.2	11.6	11.2	10.7	10.7	10.6	10.4	10.0	9.5	9.1	8.6	8.1	8.1	7.6	6.9	7.6
Barograph		48.8	48.2	48.7	49.1	49.7	50.0	50.2	50.6	50.8	51.2	51.6	52.2	52.6	53.2	53.6	54.0	54.0	54.5	55.0	55.0	55.2	55.1	55.1
Anemograph	Richtung	ENE	NNE	NNE	NNE	N	NNW	NNW	NNW	N	N	N	N	N	N	N	N	W	NNW	NNW	NNW	NW	NNW	NW
	m.p.S.	1.0	2.5	1.9	3.1	3.0	2.2	2.9	3.7	4.0	4.4	4.0	3.9	4.1	4.5	3.6	3.5	3.5	3.3	3.6	3.2	3.0	4.0	4.8
Regenmesser		-	-	-	-	-	-	-	0.48	0.84	-	-	-	-	-	-	-	-	-	-	-	-	-	-
Sonnenscheindauer in Std.		-	-	-	5	30	15	-	10	-	-	-	-	-	-	-	-	-	-	-	-	-	15	60

AUFSTIEGE

STATION Wind in m./S.	Seehöhe	Zeit	Boden	200	500	1000	1500	2000	2500	3000	3500	4000	4500	5000	Bemerkungen
							Heute morgen:								Sichtw. bis Klr
Friedrichshafen	400 m	7a	10.1° 78%				4.5° 80%	1.2° 84%	-2.4° 86%	-7° 85%	-10.5° 86%	-13.5° 83%	-15.8° 78%	-18.8° 76%	
"	"	"	W 4				W+N 8	N+N 8	W+N 6	W 7	W 9	WNW 2	NW 1 5200	NW+N 2 6200	" " 20
"	"	6a											NW+N 3	WNW 3	Ow 12 " " 20
Gr. Borstel	17 m	8a	NW 3	N+W 7	N 9	N 8	N 6	N+W 7		N 9					" " 10
"	"	10	N+W 4	N+W 6	N 7	N 7	N 8	N 9	N 9 2200	N+W 9 2300					" " 10
Rostock (Flugplatz)	37	11a	11.7° 88%	8.5° 85%	6.1° 80%		0.2° 85%	-2.0° 91%	-4.6° 20%	-11.7° 21%					
"	"	"	NNW 2	9	N 11		N 10	N 10	N 8	N 7					
"	"	7p		N+W 8	N 10	N 11	N+E 10	N 8		N 8	N 7		N+W 8		" " 50
De Bilt	25 m	8a	N 3	NE 7	NE+N 5	NE 4	ENE 5	E+E 4		NE 3		NE 4		NE 4	Shr, w. 10
Bremen		7a	NW 2	N 5	N+E 6 1000	N 9	N+E 9	N+E 6	N+E 7			ew			" " 4
Dresden		6a	W 4	W 3	W 5	W+N 8						a-shr	shr, wi		" " 10
Eger		8a	NW 3	N+W 4	NW 8	NW 9						shr, ew			" " 20
Tiflis		"	Ow 3		W+N 7	W+N 6		W+O 6				ew			
Pedna		"			NE+E 6		OE+O 3	O+W 8							
Messina		"	N 3	E+N 3		S 8	O+W 15					ohr, shr	ew		" " 20
Bonn		"	O+W 7		SW 7	O+W+S 5		W+W 10				shr, shr			
Tunis		6a		NW 4	N+W 6	N+W 7									
Nimes		"			NW 15	N+W 15	N+W 14	NNW 18							
Holyhead		8a			NE+N 6	NNE 5									
Shetlands		"		E+E 3	NE 4	NE+N 5									
Cranwell		"			NNE 10	E+E 9	N+E 6								
Felixstowe		"			N+E 10	N+E 10	N+E 7	N+E 9							
Andover		"			NE 8	N 6	N+W 10								
Croydon		"			N 12	N+W 11									
Lympne		"		N+E 13	N+E 15	N+E 12									
Calshot		"			N 9	N 10	N 9								
							11. September 1925:								
Bremen		11a	OE 3	N 6	NNW 10	NNW 9									" " 20
Frankfurt a/m.		11a	SW 5	SW+W 5	W+O 10	4000 WNW 5						ew			" " 10
Hannover		1p	NW 3	NW 3 5000	N+W+W 7							ew			" " 20
Dresden		12	NW+W 2	SW 5	SW 7	SW+W 9	W+W 15					ew			" " 10
Barford		10a		12.2° 85%	10.6° 92%	8.3° 95%	5.0° 85%	1.1° 75%	-2.2° 85%	S.e.-		-11.9°			
Valencia		2p		N+E 5	N+E 7	NNE 3	N+E+N 1								
Farnborough		"			N 11	N+E 13	N+E 11								
Renfrew		7p			WNW 3					N+W 7		N 38°			
Holyhead		"			N 7		NW+N 8	N+W 6							
Shetlands		"			NW+N 9		N+W 9	N+W 5							
Farnborough		"		NNE 11	NE+N 11	SE+E -									
Lympne		"			NE+N 8	N+E 11	N+E 9								
Calshot		"			NNE 10	N+E 10	N+W 9								
Friedrichshafen	400 m	5p	W+W 7			W+W 9	W+O 11	W 10	W 11	W 11	W 10 5000				" " 50
Rostock	37 m	7p		NNW 9	NNE 11	NE+N 5	NE+N 4	N+E 6				O-shr	A-shr	shr, ew, ew	Fr-shr " " 20

Sonnabend, d. 12. September 1925.

STATION	MORGEN Luftdruck	Wind	Wetter	Temperat.	Luftdruck Charakter u. Änder.	W	Sichtw. in km	Wolken (in Zehnteln)	Rel. Feuchtk.	Niederschlag	Minimum	Seegang
Wien	754.5	SW 1	7h bed	12	–				6	0.4	11	–
Zürich	761.4	E 1	3h	5	– 0	1	10	5	8	0	5	–
Bern	61.7	S 1	1h	7	\ 0	1	10	8	6	0	6	–
Genf	61.7	S 1	1h	8	↙ +0.5	7	20	7	8	0	5	–
Lugano	57.1	SW 2	0h	10	↙ +0.6	0	20	1	3	0	10	–
Helder	61.4	NNE 1	3h	12	↙ +1.0	9	20	8	8	9	–	3
Vlissingen	61.9	N 2	3h	11	↙ +0.5	6	5	9	9	1	–	1
Utrecht	61.4	N 2	1h	10	↙ +1.0	6	10	7	7	1	8	–
Kopenhagen	58.2	N 4	0h	12	/ +1.0	0	50	5	7	0	–	6
Skagen	61.0	ENE 3	0h	12	/ +0.5	0	20	2	8	0	–	3
Hanstholm	61.2	NE 3	2h	12	↙ +0.6	5	6	9	8	0.2	–	4
Blaavandshuk	62.7	NE 2	0h	11	/ +1.0	0	50	2	–	0	–	2
Hammershus	64.1	N 3	1h	11	/ +1.0	1	50	6	0	0	–	2
Abisko	61.0	NNE 1	1h	2	\ 0	1	>50	9	8	0	2	–
Haparanda	63.3	ENE 1	1h	5	– 0	1	>50	6	9	0	1	–
Hernösand	66.2	Stille	1h	8	– 0	2	>50	9	8	0	5	–
Oesterasund	64.0	NNE 1	2h	5	– 0	3	0.2	Nebel	0	0	0	–
Herrösand	63.0	N 1	0h	4	– 0	1	>50	2	7	0	–	1
Skyna	63.9	NE 1	0h	2	/ +0.5	0	>50	wolkenl.	6	0	2	–
Karlstad	62.6	N 2	0h	9	/ +1.0	1	–	2	7	0	5	–
Stockholm	59.5	NE 4	1h	10	/ +1.0	6	10	10	9	7	7	–
Norrköping	59.6	N 2	1h	10	/ +1.0	1	50	10	8	0	–	–
Wisby	65.6	NNE 4	2h	13	↙ +0.5	5	60	10	7	3	–	2
Kalmar	60.6	NNE 0	1h	12	↙ +1.0	6	–	6	8	6	–	1
Hillvare	61.7	W 1	2h	2	– 0	3	0.5	Nebel	9	0.1	2	–
Karlshamm												–
Fjuröklubb	62.6	NW 2	1h	8	– 0	1	>50	7	–	0	–	2
Naade Hook												–
Spitzbergen	50.4	Stille	1h	1	\ – 0	1	>50	8	9	0	–	–
Bergö	57.4	W 3	1h	8	\ –1.0	6	>50	6	8	0.4	–	1
Waldersund	63.3	NW 1	0h	9	/ +0.5	0	50	5	9	0	–	3
Thun	64.5	Stille	0h	9	/ +1.5	0	>50	1	8	0	–	2
Meiringen	63.9	Stille	0h	10	/ +1.0	0	>50	2	6	0	–	1
Aaren-Insel	52.1	W 3	2h	5	\ –1.0	6	2	10	4	2	–	1
Andanes	54.4	WSW 4	1h	10	\ –1.0	5	60	7	7	3	–	2
Agri	61.4	SW 5	1h	10	\ –0.5	2	>50	7	7	0	–	2
Jan Mayen	63.6	NW 6	1h	2	\ –1.0	3	20	10	9	0	–	4
Aalter	62.1	NNE 3	0h	10	/ +1.0	0	>50	1	–	0	–	1
Surdö	59.0	SW 2	1h	8	\ –0.5	1	>50	6	7	0	–	1
Grindö	63.4	E 1	0h	9	↙ +0.5	0	>50	4	9	0	–	–
Faaro	64.4	ESE 1	0h	10	↙ +1.0	8	>50	1	8	0.3	–	1
Colombas	66.0	Stille	0h	1	/ +0.5	0	>50	wolkenl.	0	0	–2	–
Falkingfors	–	NE 4	1h	10	– 0							
Vaasa	62.5	E 3	0h	9	/ +1.0	0	>50	wolkenl.	8	–	4	
Uleaborg	62.1	NE 3	0h	6	/ +0.5	1	20	10	7	0	2	
Torpat	64.1	NE 2	1h	9	– 0.3				9	0	5	–
Libau	58.8	NE 3	1h	10	\ +1.0	2	20	9	9	0	6	–
Warschau												–
Lemberg												–
Memel	55.4	WNW 2	1E	11	/ +0.3	1	2	6	8	5	8	–
Tilsit	52.6	SW 2	1h	9	/ +0.5	2	4	10	9	5	8	–
Insterburg	56.5	W 2	1h	11	/ +1.0	2	4	10	8	0	8	–
Königsberg	57.2	WSW 2	1h	8	/ +1.0	1	60	8	9	–	5	–
Memel	58.3	W 1	1h	10	/ +0.5	6	10	6	8	3	9	–
Tilsit	58.0	NW 2	1h	9	/ +0.5	6	20	9	9	2	7	–
Insterburg	58.2	W 1	1h	12	/ +0.5	1	50	9	6	0	9	–
Königsberg												–
Pillau	58.8	SW 2	1h	10	– +0.8	1	50	10	8	0	6	–
Budapest												–
Arad	60.4	Stille	1h	14	– 0	9	20	5	7	0	11	–
Belgrad	59.7	–	3h	12	– 0	8	1	10	0	7	11	–
Semlin	60.3	ESE 1	1h	13	\ 0	6	20	10	8	2	11	–
Agram												–
Essegg												–
Peterwardein												–
Temesvar												–
Kronstadt												–
Hermannstadt												–
Klausenburg												–
Debreczin												–
Budapest	57.2	SW 2	0h	15	/ 0	0	0.8	7	5	0	13	–
Szegedin	55.1	NE 5	0h	14	/ +0.5	6	10	5	7	0.4	–	2
Orsova											–	–
Fiume											–	–
Agram											–	–
Triest	58.1	W 2	1h	12	17 / +0.5	2	10	9	8	0	–	2
Pola	60.4	N 2	0h	23	/ +1.0	2	20	4	6	–	–	–
Fiume											–	–
Zengg	55.9	E 5	1h	14	\ 0	1	10	9	6	0	–	2
Knin	58.5	SSW 3	1h	20	/ +1.0	2	–	–	–	0	17	–
Mostar											–	–
Sarajewo	62.–	ENE 2	1h	10								
Cattaro	68.–	Stille	1h	11								

STATION	MORGEN Luftdruck	Wind	Wetter	Temperat.	Luftdruck Charakter u. Änder.	W	Sichtw. in km	Wolken (in Zehnteln)	Rel. Feuchtk.	Niederschlag	Minimum	Seegang
Rochefort												–
Bayonne	765.8	SSW 3	11	11	/ +0.5	–	50	5	–	2	–	4
Bordeaux	65.1	Stille	00	10	– 0	–	20	wolkenl.	–	0	–	–
Clermont	62.9	"	11	6	– 0	–	10	7	–	0	2	–
Dijon	61.9	"	11	9	/ +0.5	–	4	10	–	3	6	–
Calais	63.0	N 3	01	10	/ +0.5	–	10	2	–	7	–	4
Brest	66.2	NNW 1	11	12	/ +0.5	–	10	–	–	0	10	–
Paris	63.6	WNW 2	11	8	/ +0.5	–	20	8	–	1	8	–
Perpignan	62.6	NNW 5	01	14	/ +0.5	–	>50	wolkenl.	–	0	11	–
Rennes	65.3	NW 1	29	8	/ +1.0	–	1	3	–	5	6	–
Straßburg	60.6	S 1	30	8	/ +0.5	–	10	10	–	1	6	–
Toulouse	63.6	W 2	01	9	– 0	–	20	1	–	0	7	–
Tours	66.0	NW 1	11	9	/ +1.0	–	4	8	–	0	–	–
Ajaccio	59.5	Stille	30	15	/ +1.5	–	20	10	–	1	–	3
Le Havre	64.5	NNE 5	11	12	/ +0.5	–	20	7	–	2	–	4
Marignane	60.5	WNW 4	30	13	/ +0.5	–	>50	10	–	0	12	–
Nancy	60.9	NW 1	11	9	/ +0.5	–	10	10	–	3	6	–
Lerwick	66.0	NW 1	11	9	/ +0.6	1	50	8	0	1	–	3
Renfrew	67.5	Stille	24	7	/ +1.0	4	0.5	10	0	0	3	–
Cranwell	65.7	NNW 4	00	8	/ +0.5	5	10	10	0	0	5	–
Scilly	67.0	NW 1	11	11	/ +0.6	1	>50	7	8	1	–	3
Wick	67.5	WSW 2	11	7	/ +0.5	1	50	7	0	0	–	3
Malinhead	67.3	NNE 3	11	11	/ +0.5	1	>50	9	0	0	–	1
Tynemouth	66.1	NW 2	06	8	/ +0.5	5	20	4	9	1	–	1
Pembroke	66.6	N 2	01	9	– 0.5	0	50	2	7	0	–	3
Roches Point	68.9	NNW 1	11	8	– 0	0	50	8	9	0	–	3
Croydon	65.3	WNW 2	20	6	– 0	0	2	10	0	0.1	4	–
Aberdeen	67.3	NW 3	11	8	/ +1.0	1	50	6	8	1	–	3
Valentia	68.9	ESE 1	11	6	/ +0.5	0	>50	9	0	0	–	1
Plymouth	66.2	NE 3	11	10	/ +1.0	2	20	9	8	0	–	3
Guernsey	65.3	N 2	01	9	/ +1.0	1	20	4	8	1	–	2
Stornoway	67.5	Stille	11	3	– 0	1	20	9	9	0	–	3
Holyhead	66.3	NNE 4	16	12	/ +1.0	6	50	9	8	1	–	1
Donaghadee	67.1	SW 2	01	7	/ +1.0	0	50	5	9	0	–	1
Yarmouth	65.5	WNW 2	02	9	/ +0.5	5	10	5	9	1	–	3
Blacksod	67.8	Stille	11	9	– 0	1	>50	8	8	0.1	–	3
Calshot	65.9	N 3	01	9	/ +1.0	0	20	3	8	0	–	3
Thorshavn	65.4	W 2	40	8	\ –0.5	6	4	10	9	0.2	–	–
Seydisfjord	67.8	Stille	11	7	\ –0.5	1	9					
Acureyri	66.9	"	11	9	\ –1.0	2	10					
Isafjord	66.1	"	13	9	\ –1.0	6	10					
Reykjavik	66.2	ESE 4	10	11	\ –1.0	6	20	10	7	4	–	–
Vestmannö	68.1	S 3	59	10	\ –0.5	6						
Alexandrovsk												
Archangelsk												
Ust-Zylma	59.1	NW 3	Reg.	2	/ +0.6					0		
Matochkin-Sharr	6											
Dickson												
Petersburg	59.1	E 3	bed.	10	/ +0.2					0		
Tscherdyn												
Moskau	56.8	E 1	"	8	\ –1.1					0		
Kasan	61.3	Stille	"	10	/ +1.2					5		
Kiew	54.9	WSW 3	"	10	/ +1.1					0		
Ufa	60.6	NNE 2	"	9	/ +0.7					1		
Saratow	62.8	SE 1	½ bed.	10	/ +0.7					0		
Orenburg												
Odessa	57.4	W 2	½ "	16	– –					0		
Sewastopol												
Astrachan	64.8	W 1	bed.	16	/ +0.3					0		
Emba												
Batum												
Baku	65.2	Stille	7h ½ bed.	21	/ +0.3					2		
Tobolsk	55.9	– 2	–	–	/ +1.9					0		
Omsk	67.6	W 1	7h bed.	8	– 0					0		
Taschkent	59.8	NE 1	heiter	21	/ +1.0					0		
W. Imbatskoe												
Tomsk	66.0	ESE 1	7h bed.	8	\ –0.9					0		
Irkutsk												
Jakutsk												
Wladivostok	63.2	Stille	bed.	16	/ +0.2					0		
Tangier	61.–	SW 1	½ –	15								
Agadir	61.–	Stille	½ –	18								
Bou Denib												
Oran												
Algier												
Setif												
Tunis												
Aleppo												
Beyruth												

NORD-AMERIKA 2 UHR NACHTS

	Luftdr.	Wind		Luftdr.	Wind		Luftdr.	Wind		Luftdr.	Wind		Luftdr.	Wind
Atlanta	766	NW 2	La Paz	787	N 3	Bermuda	765	SW 2	Duluth	756	W 3	Tatoosh	764	S 3
Pikes Peak	695	NW 4	Edmonton	68	N 1	Key West	62	SE 3	Huron	59	NW 1	San Francisco	59	W 5
Kansas City	57	NE 3	Kamloops	64	S 4	Little Rock	57	S 3	Salt Lake City	58	NW 1	San Diego	55	W 1
Breckenridge	59	NW 2	Winnipeg	62	N 1	Nashville	61	E 3	Helena	56	NW 1	Forth Worth	54	NE 3
Modena	55	S 2	Medicine Hat	64	NE 3	Cleveland	60	SW 1	Denver	56	SE 1	El Paso	52	NW 6
Omaha	56	W 4	Chicago	63	SW 1	Chicago	58	W 1	Roseburg	63	N 1	Belle Isle	66	NW 1

STATION	GESTERN NACHMITTAG Luftdruck	Wind	Wetter	Temperat.	W	Sichtweite in km	GESTERN ABEND Luftdruck	Wind	Wetter	Temperat.	W	Sichtweite in km	Niederschlag	Maximum der Temperatur
Wien														
Zürich	60.0	SW 4	01	15	1	50	61.2	NW 2	01	11	0	20	0	17
Bern	60.2	SW 4	11	13	1	20	61.3	SW 3	01	11	1	20	0.1	14
Genf	61.1	SSW 1	10	14	5	50	61.3	NW 2	00	14	1	50	0	16
Lugano	54.9	SE 1	01	23	1	20	54.4	SW 1	01	19	1	20	0	24
Helder							58.6	NNW 4	90	13	7	20	4	III
Vlissingen							60.0	NNW 2	16	13	5	20	4	I
Utrecht	57.1	N 3	11	15	1	20	58.5	NNW 3	11	12	1	20	—	-
Kopenhagen	52.4	ENE 5	55	11	6	20	55.0	N 4	13	12	6	50	4	III
Skagen	56.9	ENE 4	01	15	0	20	58.3	ENE 3	00	14	0	20	0	II
Hanstholm	57.4	NE 4	11	13	1	50	58.3	NE 3	01	13	1	50	0	IV
Blaavandshuk	56.1	NE 4	11	15	1	50	57.8	NNE 3	41	13	0	50	0	IV
Hammershus	52.4	WSW 1	11	12	1	50	53.4	Stille	16	10	6	20	0.3	5
Abisko	62.5	N 1	13	9	1	750	63.0	WSW 2	13	5	1	750	0	12
Haparanda	63.5	NE 3	12	10	1	750	63.6	NNW 1	00	5	0	750	0	10
Stensele														
Oestersund	62.9	NW 2	01	11	1	750	63.6	N 2	01	8	1	750	0	12
Hernösand	61.7	NE 3	01	13	1	750	62.3	NE 1	01	9	1	750	0	IV
Särna	60.4	NE 3	01	10	1	750	61.6	Stille	00	6	1	750	0	II
Karlstad	58.6	NE 3	01	13	0	—	60.0	NE 2	01	10	5	—	∞	14
Stockholm	57.2	NNE 3	06	11	5	10	57.3	E 1	06	10	5	10	3	10
Jonköping	55.9	N 4	01	13	1	50	56.8	N 4	01	12	0	50	0	14
Wisby	54.3	NNE 3	11	14	2	750	54.4	NNE 2	11	12	2	750	0.1	II
Kalmar	53.4	E 4	11	13	5	—	54.3	NE 6	53	12	6	—	0.1	I
Gällivare	63.2	Stille	10	8	1	750	63.2	Stille	11	6	2	750	0.1	13
Karlshamn														
Björöklubb	63.1	NE 4	00	10	5	750	62.7	NE 3	01	9	5	750	8	IV
Quade Hook														
Spitzbergen	51.9	S 1	11	3	2	50	51.0	SE 1	11	2	2	20	0	-
Ingö	61.3	SSW 3	12	10	2	750								
Valdersund	61.5	NE 3	12	13	1	50	61.7	NE 3	00	12	0	50	0	8
Kinn	60.3	N 5	02	14	0	750	61.1	NE 4	01	13	0	750	0	II
Lister	60.5	WNW 3	35	11	8	50	60.7	E 1	13	11	5	50	3	I
Bären-Insel	58.5	W 5	10	6	6	4	56.5	W 5	12	6	2	4	∞	II
Andänes	62.5	Stille	10	12	1	750	62.3	W 1	12	9	1	750	0	I
Röst	61.3	S 2	01	13	1	750	62.7	SSE 2	02	10	1	750	0	8
Jan Mayen	57.5	W 4	11	4	1	20	56.4	WSW 2	11	4	2	50	0	I
Färder	59.1	NNE 4	01	14	0	750	59.7	NE 4	01	14	0	750	0	II
Vardö	62.8	SSW 3	12	8	1	750	61.5	S 3	11	5	2	750	0	III
Brönnö	63.2	SW 1	11	15	1	750	63.3	N 1	11	13	1	750	0	-
Uisire	59.9	NW 1	00	13	5	750	61.2	NE 1	12	13	1	750	0.1	I
Dombas	61.6	S 1	34	9	1	50	61.7	Stille	00	5	0	750	2	-
Helsingfors	56.8	ENE 1	11	12	1	50								
Vasa	61.1	N 3	02	12	1	750	62.0	NNE 2	00	7	0	750	—	13
Kuopio	59.7	WE 4	02	10	1	750								
Dorpat														
Riga	54.4	SSE 3	11	14	1	50	54.7	SE 2	11	10	3	2	0	14
Warschau	53.8	WSW 2	11	17	1	20	53.7	SSW 2	11	13	1	1	0	18
Lemberg	55.7	Stille	40	14	6	4	56.3	Stille	00	12	3	750	2	15
Pinsk	54.5	S 1	11	17	2	2	54.4	SW 1	40	13	6	1	2	17
Wilna	53.7	SSE 1	16	13	6	-	54.2	Stille	22	12	2	1	0.1	13
Krakau	55.1	W 3	11	15	2	10	55.8	W 2	11	12	2	4	0	16
Posen	53.4	SSW 2	51	10	6	10	54.1	SW 2	50	9	6	4	7	14
Prag	55.4	WSW 3	12	13	1	20	56.4	W 4	12	11	5	20	∞	15
Eger	56.3	SW 3	51	9	6	20	57.1	SW 2	11	10	6	4	∞	10
Preßburg	57.4	WNW 3	11	14	5	20	58.1	Stille	11	11	5	20	52	17
Kaschau	58.9	SE 1	00	18	6	50	56.8	NE 1	41	13	6	4	5	18
Olmütz	55.8	W 4	11	14	1	50	55.5	SSW 1	11	10	1	50	0	16
Budapest														
Belgrad							59.2	Stille	00	18	5	20	0.6	18
Serajewo							57.3	ESE 2	06	18	5	10	4	23
Agram							58.4	E 1	05	22	4	4	11	27
Sofia														
Athen														
Korfu														

STATION	GESTERN NACHMITTAG Luftdruck	Wind	Wetter	Temperat.	W	Sichtweite in km	GESTERN ABEND Luftdruck	Wind	Wetter	Temperat.	W	Sichtweite in km	Niederschlag	Maximum der Temperatur
Turin							55.1	NNE 3	12	14	1	10	6	16
Genua														
Livorno														
Ancona							57.9	W 2	11	22	2	20	0	
Maddalena							58.0	W 4	12	20	1	10	0	
Messina							58.7	NNW 5	00	25	0	10	0	
Tarent														
Venedig							55.8	SSE 1	00	22	0	10	0	15
Rom							60.0	S 3	11	19	1	50	-	
Malta														
Madrid														
La Coruña														
Mahon														
Malaga														
Horta							60.3	NNE 3	13	12	1	10	-	
Rochefort														
Bayonne							64.6	W 2	11	14	-	50	05	
Bordeaux							63.5	NNW 2	11	10	-	50	0	
Clermont	61.9	NNE 1	11	15	-	50	60.9	Stille	11	13	-	50	0	
Dijon	61.0	WNW 3	30	15	-	20	61.4	W 1	11	13	-	20	1	
Calais	59.7	NNE 6	30	11	-	10	61.0	NNE 1	30	13	-	20	7	
Brest	64.2	N 3	11	16	-	50	65.9	N 8	—	15	-	50	0	
Paris	60.7	WNW 4	11	14	-	20	61.5	NW 3	8	10	-	10	2	
Perpignan	61.6	NW 2	11	18	-	750	61.7	NNW 3	11	16	-	50	0	
Rennes	63.4	NW 3	30	13	-	20	63.9	N 1	30	11	-	10	0.3	
Straßburg	59.2	WSW 5	11	16	-	50	59.6	SSW 2	11	13	-	50	0	
Toulouse							60.5	WNW 1	11	16	-	20	0	
Toura	62.4	W 3	11	18	-	50	62.6	NNW 1	01	13	-	50	0	
Ajaccio	59.4	NNW 2	11	25	-	50	59.0	NNW 1	11	21	-	50	0	
Le Havre	61.6	NW 1	11	11	-	10	62.4	W 1	11	11	-	20	0	
Marignane	59.6	W 1	11	21	-	50	59.5	NW 2	11	18	-	750	0	
Nancy	59.4	—	—	—	-	20	60.0	WSW 2	11	11	-	10	0	
Lerwick	64.6	N 5	11	11	1	50	64.4	N 3	30	11	2	20	0	
Renfrew	65.3	Stille	16	13	5	50	65.3	NW 2	11	12	1	20	0.3	
Cranwell	63.1	NNE 5	16	13	5	50	64.1	N 3	16	10	5	20	2	
Scilly	65.6	NNW 4	01	15	0	50	66.3	N 4	01	14	0	50	1	
Wick	65.7	NNW 3	11	11	5	50	66.2	NW 2	30	9	5	50	0.5	
Malinhead	67.5	WNW 4	01	12	0	750	67.2	WNW 3	11	11	1	750	0	
Tynemouth	65.2	N 3	11	15	1	50	65.2	N 3	01	11	1	50	0	
Pembroke							65.6	N 2	10	13	1	50	0	
Roches Point	67.5	NW 3	12	16	1	50	67.5	NNE 2	00	14	1	50	0	
Croydon	61.8	N 4	19	14	9	20	63.2	N 2	52	12	6	4	5	
Aberdeen	64.6	N 3	03	12	5	50	65.4	WNW 3	13	10	5	50	1	
Valentia	68.3	N 2	11	14	0	750	68.1	N 3	00	13	0	750	0	
Plymouth	63.9	N 3	11	16	0	50	63.8	NNW 3	00	15	5	50	0	
Guernsey	63.5	N 4	11	14	1	50	64.4	N 3	00	14	1	20	0	
Stornoway	66.8	N 1	12	11	1	20	66.8	N 1	11	9	2	20	0.1	
Holyhead	65.5	NNE 4	11	14	5	50	65.6	N 4	10	12	1	750	0	
Donaghadee	65.9	WNW 3	00	14	0	50	65.8	N 3	01	12	0	50	0.3	
Yarmouth	64.3	N 5	11	16	1	10	63.0	N 4	35	12	5	10	1	
Blacksod	68.3	N 1	01	13	1	750	68.0	N 2	01	12	1	750	0	
Calshot	62.6	N 3	12	17	1	20	63.8	NNE 2	16	13	5	10	0.5	
Thorshavn	66.8	Stille	12	12	2	250	66.5	SW 2	11	10	1	750	0	
Seydisfjord	62.6	Stille	00	13	1	—	60.9	Stille	12	11	2	4		
Aoureyri	62.0	Stille	11	13	2	4	60.2	Stille	11	13	1	4		
Isafjord	62.5	S 2	30	11	5	20	61.2	S 3	11	11	2	20		
Reykjavik	61.7	SW 3	13	11	2	4	62.2	SE 3	11	11	2	10	0	
Vestmannö	63.6	SW 3	30	9	5	20	64.9	SSE 5	32	7	5	20		
Kantalask							65.8	NW 2	¼ bd.	2				
Kem							66.0	Stille	¼ bd.	1				
Petersburg							67.5	ESE 2	00	10				
Moskau							59.4	Stille	00	11				
Kasan							59.2	WSW 1	Regen	11				
Kiew							54.4	SE 3	bd.	16				
Odessa							55.8	SSE 5	00	19				

SCHIFFSMELDUNGEN

Datum	Zeit	Breite	Länge v. Gr.	Luftdruck	Wind	Wetter	Temper. Luft	Temper. Wasser	W	Sichtweite in km	Wolken (in Zehntel)	Seegang	Dünung aus
11. Sept	8a	48.3	35.3 w	55	SSW 4	10	20	19	1	50	9 cu	6	S
11	2p	49.5	22.4 w	65	SE 3	12	16	16	5	50	9 str	7	—
11	"	49.4	19.3 w	67	ESE 5	11	16	16	2	50	10 str	7	SE
"	"	46.5	21.0 w	67	SSE 5	01	13	12	1	50	1 ci cu	6	S
"	"	43.0	49.9 w	61	S 4	12	13	14	1	20	10 str	1	N
"	"	53.6	50.0 w	55	SSE 7	51	14	15	6	10	10 str	10	S
"	"	50.0	12.7 w	68	ESE 5	00	19	17	1	750	—	0	SE
"	"	58.4	10.0 w	66	N 2	13	11	11	2	50	10 1 cu	1	NE
"	"	67.5	13.6 w	63	WSW 2	15	6	6	0	10	10 str	0	—
"	7p	49.2	28.7 w	58	SSW 5	12	18	18	5	20	10 str	6	S
"	"	49.1	26.0 w	61	S 5	11	18	16	1	20	6 cu str	1	S
"	"	48.3	28.6 w	58	S 6	16	19	18	5	10	10 str	7	S
"	"	58.5	9.9 w	73	NNE 2	11	10	11	0	50	10 str	0	NE

Datum	Zeit	Breite	Länge v. Gr.	Luftdruck	Wind	Wetter	Temper. Luft	Temper. Wasser	W	Sichtweite in km	Wolken (in Zehntel)	Seegang	Dünung
12. Sept	2a	49.4	22.7 w	63	S 4	20	18	17	—	50	1 cu	0	S
11	8a	50.0	23.4 w	59	SSW 6	11	18	17	0	20	6 str	6	S
"	"	48.9	23.9 w	60	SW 6	16	18	18	2	20	10 str	7	S

WETTERBERICHT
DER
DEUTSCHEN SEEWARTE

JAHRGANG 50, Nr. 256 — VERLAGSORT HAMBURG — Sonntag, den 13. Sept. 1925

Mitteleuropäische Zeit — **Luftdruck** reduziert auf 0° Temperatur, Meeresspiegel und Schwere in 45° Breite — **Temperatur** in Celsius-Graden — **Windstärke** nach Beaufortskala (12 = Orkan) — **Wetter:** 00 bis 09 wolkenlos bis halb bedeckt; 10 bis 19 halb bis ganz bedeckt; 20 bis 29 Dunst oder Nebel; 30 bis 39 Schauer; 40 bis 49 Rieselregen; 50 bis 69 sonstiger Regen; 60 bis 69 Schnee; 70 bis 79 Graupel oder Regen und Schnee gemischt; 80 bis 89 Hagel; 90 bis 99 Gewitter — $\overline{W}$ = Witterungsverlauf seit der letzten Beobachtung: 0 = wolkenlos bis halb bedeckt, 1 = wolkig, 2 = anhaltend ganz bedeckt, 8 = Dunst oder Nebel, 9 = dichter Nebel, 5 = Schauer, 6 = Regen oder Rieselregen, 7 = Schnee, 8 = Graupeln oder Hagel, 9 = Gewitter — **Relative Feuchtigkeit:** 0 = 95 bis 100 %, 9 = 90 bis 94 %, 8 = 80 bis 89 %, 7 = 70 bis 79 %, 6 = 60 bis 69 %, 5 = 50 bis 59 %, 4 = 40 bis 49 %, 3 = 30 bis 39 %, 2 = 20 bis 29 %, 1 = 10 bis 19 %

GESTERN NACHMITTAG 2 UHR

DEUTSCHE STATIONEN	Uhrzeit	Luftdruck	Wind	Wetter	Temperat.	Luftdruck Charakter. u. Änder.	W	Sichtweite in km	Wolken (in Zehntel)	Rel. Feucht.	Seegang	Wolkenhöhe
Borkum	2	763.2	NE 2	01	15	⟋ + 1.0	0	20	4 cu	7		5
Helgoland	2	-	N 3	heiter	-						II	
Altenwalde	2	61.4	N 3	02	14	— 0	1	050	6 3 sStN cu	7		5
Bremen	2											
Hamburg	2	61.0	N 2	01	16	⟋ + 0.5	0	20	4 cu	5		5
Kiel	2	62.0	NE 2	11	12	⟋ + 0.5	5	-	8 5 cu	8		5
Warnemünde	2											
Swinemünde	2	58.5	N 3	11	14	⟋ + 0.5	1	20	8 2 cumn	7		5
Rügenwaldermünde	2											
Danzig	2	55.5	N 2	11	13	⟋ + 1.0	9	20	6 4 sNW cumul	7		4
Königsberg	2	54.2	N 2	11	15	⟋ + 1.0	1	50	6 5 cu	7		5
Memel	2	53.8	N 2	16	11	⟋ + 0.5	5	20	6 cumn	8		5
Aachen	2¹⁴	62.5	NNE 4	2	12	⟋ + 0.5	3	20	6 5 cumul	8		4
Sömmgen	2											
Hannover	2	61.7	NW 1	11	16	⟋ + 0.5	1	50	5 3 sNW cu	5		5
Magdeburg	2	60.3	NW 1	11	16	⟋ + 0.5	1	50	7 3 sNW cu	4		5
	2											
Dresden	2⁰⁰	59.7	WNW 3	11	11	— 0	6	50	7 2 cumul	6		6
Berlin	2											
Grünberg in Schles.	2											
Breslau	2	58.3	WNW 3	11	14	⟍ - 0.5	1	10	6 4 sSW cu	6		5
Frankfurt a. M.	2	61.0	NNE 3	11	16	— 0	1	50	6 5 sNW cu	4		7
Karlsruhe	2											
Friedrichshafen	2											
Bamberg	2											
München	2	60.4	NW 2	11	12	⟍ - 1.0	5	20	10 6 sSW cu	7		6
Kahler Asten 842	2⁰⁰	—	N 2	11	8	— 0	1	050	9 cumul	7		2
Wasserkuppe (Rhön) 950	2¹⁵	6										
Feldberg in Taunus 801	2	6										
Brocken 1142	2¹⁵	6										
Fichtelberg 1213	2	555.3	WNW 4	11	4	— 0	1	10	9 3 cumn	8		7
Schauinsland 1605	2	6										
Feldberg i. Schwarzw. 1497	2	6										
Zugspitze 2964	2¹⁵	527.4	WNW 3	27	-7	— 0	7	0.05	10 cn	0		0
Säntis 2500	2	555.9	WSW 1	60	-4	— 0	3	0.05	10 stV.	0		10
Sonnblick 3106	2	6										

Seehöhe in Metern

GESTERN ABEND 7 UHR

Uhrzeit	Luftdruck	Wind	Wetter	Temperat.	Luftdruck Charakter. u. Änder.	W	Sichtweite in km	Wolken (in Zehntel)	Rel. Feucht.	Niederschlag	Minimum	Seegang	Wolkenhöhe
7	764.3	NNE 2	01	13	⟋ + 0.5	0	20	5 cumn	8	0	-	5	6
7	-	NE 3	Regen	-								II	
7	65.6	N 2	16	11	⟋ + 1.0	5	20	7 3 sNW cu	8	1	16		5
7	63.1	N 3	13	13	⟋ + 1.0	1	20	8 1 cu	8	0	16		5
7	62.3	N 2	11	11	⟋ + 1.0	5	4	6 3 cumul	7	0.1	16		6
8	63.2	N 2	11	12	⟋ + 1.0	5	-	10 stV	8	0.6	14		5
8	62.2	NE 3	11	13	— 0	1	10	8 cumn	7	01	-	I	5
7	59.3	N 1	11	13	⟋ + 1.0	1	2.0	8 8 cu	7	-	15		5
7	57.7	NNE 4	¾bed.	13	⟋ + 0.8	-	-		-	-	14	III	-
7						1	2.0	5 cu	8	1	14		4
7	55.6	NNW 2	13	12	⟋ + 1.0	1	10	6 3 stV cu	8	0	15		4
7	55.4	N 1	10	12	⟋ + 1.0	1	2.0	8 cu	7	1		S	6
7	63.4	Stille	01	10	⟋ + 0.5	9	2.0	4 3 cu 4 stV	9	13	15		9
7	63.3	SW 1	00	12	⟋ + 0.5	0	0.5	2 cu	7	0	18		9
7													
7	61.2	NW 2	01	12	⟋ + 1.0	1	5.0	3 1 cu	6	0	16		5
7													
7⁰⁰	60.7	WNW 3	11	9	⟋ + 1.0	5	50	8 2 cu	9	0.5	12		5
7													
7	60.0	NW 2	16	11	⟋ + 0.5	5	10	8 4 sSW	9	0.5	13		7
7	58.3	WNW 2	30	11	⟋ + 0.5	6	4	9 4 stV cu	8	ⓓ	15		5
7	62.5	NNW 3	01	13	⟋ + 1.0	1	20	4 1 sStV	5	0	16		7
7	61.8	SW 1	11	11	⟋ + 1.0	6	10	10 2 stV	9	4	13		6
7	62.3	W 2	11	11	⟋ + 1.0	5	10	10 mi	8	0.2	16		5
9⁰⁷	64.7	Stille	00	8	⟋ + 2.0	1	2.0	4 stV cu	9	0	15		8
7	61.7	SW 2	41	8	⟋ + 1.0	5	10	2 8 sSW	9	7	12		5
7	—	WSW 1	00	6	— 0	1	2.0	3 2 cumul	8	2	9		4
7	6												
7	6												
7	662.2	WSW 5	21	4	⟋ 0	6	0.2	Nebel	0	1	4		8
7	656.2	NNE 3	27	3	⟋ + 0.5	4	0.2	Nebel	0	1	5		8
9⁰⁰	6												
9⁰⁰	6												
9⁰⁰	529.1	N 4	27	-7	⟋ + 1.0	7	0.05	10 mi	0	10	8		0
7	5												
7	5												

Luftdruck der Bergstationen nicht auf Schwere und Meeresspiegel reduziert

KÜSTENSTATIONEN UND FEUERSCHIFFE

NACHMITTAG UND ABEND DES VORTAGES

List	2p:	NNE 2. 4. bewölkt. Gute Sicht. See III
	7p:	N 1-3 " " " " II
Bülk	2p:	761.1 NE 5. ww 30. Temp 11° Sicht 50 km. See V
	7p:	
Arkona	2p:	
	7p:	N 4. wolkig. See IV
Außenjade	2p:	
	7p:	
Marienleuchte	2p:	762.6 N 4. ww at. Temp 14° S. dst 50 km. See III
	7p:	
Borkumriff	2p:	762.0 NE 2 ww 11. Temp 14° WT 16°
	7p:	764 NNE 3. ww 30. Temp 15° See III WT 16°
Amrumbank	2p:	N 3 heiter See III WT 14.8
	7p:	NNE 3. bewölkt " III " 13.2
Adlergrund	2p:	NNE 3. wolkig. See IV. Bornholm sichtbar WT 13.2
	7p:	NE 4 wolkig " IV " Regenschauer
Borkum	5p:	

HEUTE MORGEN

List	8a:	Stille. bewölkt. Gute Sicht. See II
	11a:	
Bülk	8a:	65.7 NS. ww 30. Temp 12° Sicht 50 km See V
	11a:	
Arkona	8a:	N 4 wolkig. See IV
	11a:	
Außenjade	8a:	NNE 2. See 0
	11a:	
Marienleuchte	8a:	763.0 N 4 ww 11. Temp 12° Sicht 50 km. See II
	11a:	
Borkumriff	8a:	65.0 NE 3. ww 11. Temp 14° See I WT 15°
	11a:	
Amrumbank	8a:	NE 2 heiter, See I WT 16.8
	11a:	
Adlergrund	8a:	
	11a:	NNE 4. wolkig. See IV. Bornholm sichtbar. WT 15°
Borkum	11a:	

HEUTE MORGEN 8 UHR

DEUTSCHE STATIONEN	Uhrzeit	Luftdruck	Wind	Wetter	Temperat.	Luftdruck Charakter. u. Änder.	W	Sichtweite in km	Wolken (in Zehntel)	Rel. Feucht.	Niederschlag	Minimum	Seegang	Wolkenhöhe
Borkum	8	768.2	NNE 2	11	12	⟋ + 1.5	1	2.0	6 4 sSW cu	8	ⓓ	-	I	5
Wilhelmshaven	8	67.0	NE 4	01	12	⟋ + 1.5	0	2.0	2 1 sSW cu	7	0	11		7
Helgoland	8	71.0	NE 2	¼bed	13								I	
Altenwalde	8	68.1	NNE 2	00	11	⟋ + 1.0	0	250	1 stV sSW	7	0	8		0
Bremen	8	66.2	N 2	12	10	⟋ + 2.0	6	50	7 4 sNW cu	9	0.5	6		6
Hamburg	8	67.0	N 2	00	10	⟋ + 1.5	5	4	4 2 stV	9	2	8		7
Groß-Borstel	8		NNW 2	00	11							7		
Kiel	8	67.0	N 2	02	11	⟋ + 1.5	5	-	4 stV sN	9	2	9		4
Warnemünde	6	64.7	NE 3	11	13	⟋ + 1.0	1	2.0	6 2 cu	8	0	-	I	5
Swinemünde	8	63.2	NNE 3	11	11	⟋ + 2.0	6	2.0	9 5 cumn	8	12	10		4
Rügenwaldermünde	8	61.7	NE 4	¾bed	13	⟋ + 1.3	-	-		7	13	11	ⓘ	-
Danzig	8	61.0	NNW 2	50	12	⟋ + 1.0	5	50	7 2 cumul	8	2	10		3
Königsberg	8	55.5	NE 2	11	12	⟋ + 1.5	5	2.0	8 4 mi	8	0.1	8		4
Memel	8													
Aachen	8	69.1	Stille	11	7	⟋ + 1.5	1	1.0	8 2 stV sSW	9	1	5		5
Sömmgen	8	67.5	N 1	00	6	⟋ + 2.5	0	0.5	3 2 cu	8	0	5		5
Hannover	8													
Magdeburg	8	66.2	NW 2	16	9	⟋ + 2.0	5	5.0	3 2 mi	9	0.1	8		4
	8													
Dresden	8⁰⁰	64.8	WNW 3	11	8	⟋ + 1.5	1	2	10 2 stV sSW	9	—	7		4
Berlin	8	64.1	Stille	16	9	⟋ + 1.5	6	2	10 8 stV	9	3	7		4
Grünberg i. Schles.	8	64.4	W 2	25	8	⟋ + 1.5	6	1	Nebel	0				3
Breslau	8	62.7	NNW 4	11	9	⟋ + 1.5	6	10	10 8 stV cu	9	1	9		3
Frankfurt a. M.	8	68.1	Stille	12	9	⟋ + 1.5	0	2.0	5 4 stV sSW	8	0	8		7
Karlsruhe	7⁰⁰	67.3	W 1	27	8	⟋ + 2.0	4	0.2	Nebel	0	ⓓ	8		5
Friedrichshafen	8	63.8	Stille	50	9	⟋ + 2.0	0	2.0	10 mi	9	5	7		5
Bamberg	8	65.4	Stille	00	7	⟋ + 2.0	1	2	5 stV	0	0	4		7
München	8	67.1	Stille	11	8	⟋ + 2.0	2	1.0	9 2 stV cu	0	3	3		4
Kahler Asten 842	8	—	N 1	27	5	— 0	3	0.05	Nebel	0	0	4		0
Wasserkuppe (Rhön) 950	8	68.4	NE 1	02	4	⟋ + 1.5	3	0.05	10 mi stV	0	ⓓ	3		6
Feldberg in Taunus 801	8	69.4.7	N 3	15	5	⟋ + 2.0	3	2.0	5 3 stV cu	9	0	3		5
Brocken 1142	8	66.5.8	N 5	51	2	⟋ + 1.5	5	0.2	10 stV	0	3	1		0
Fichtelberg 1213	8	65.9.3	NNW 3	27	2	⟋ + 1.5	6	0.05	9 Nebel	0	7	0		0
Schauinsland 1605	7⁰⁰	6												
Feldberg i. Schwarzw. 1493	9⁰⁰	6												
Zugspitze 2964	7⁰⁰	531.1	Stille	61	-7	⟋ + 0.5	7	0.05	10 mi	0	ⓓ	-3		0
Säntis 2500	8	563.2	WSW 1	61	-3	⟋ + 1.0	7	0.05	10 stV.	0	34	-5		0
Sonnblick 3106	8	5												

Seehöhe in Metern

Luftdruck der Bergstationen nicht auf Schwere und Meeresspiegel reduziert

Nachdruck und Verwertung für öffentliche Vorhersage verboten!

Sonntag, den 13. September 1925

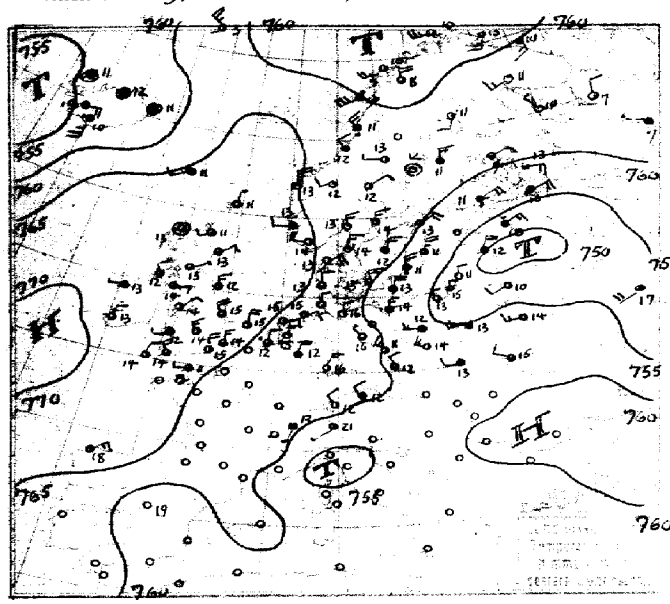

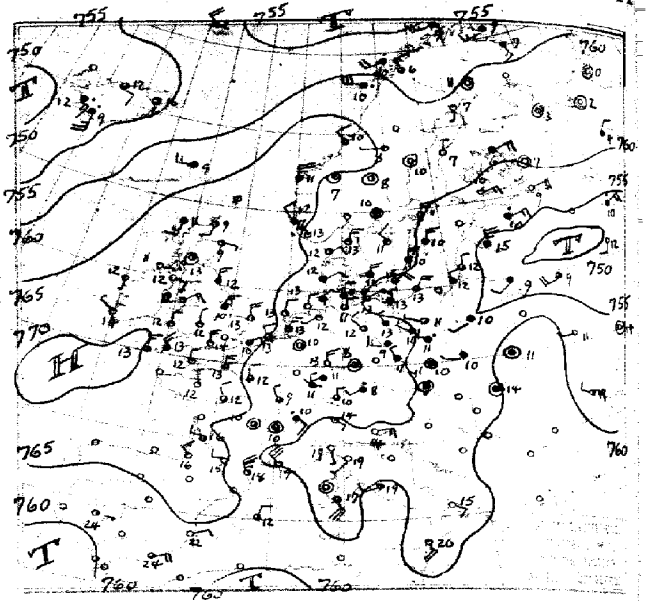

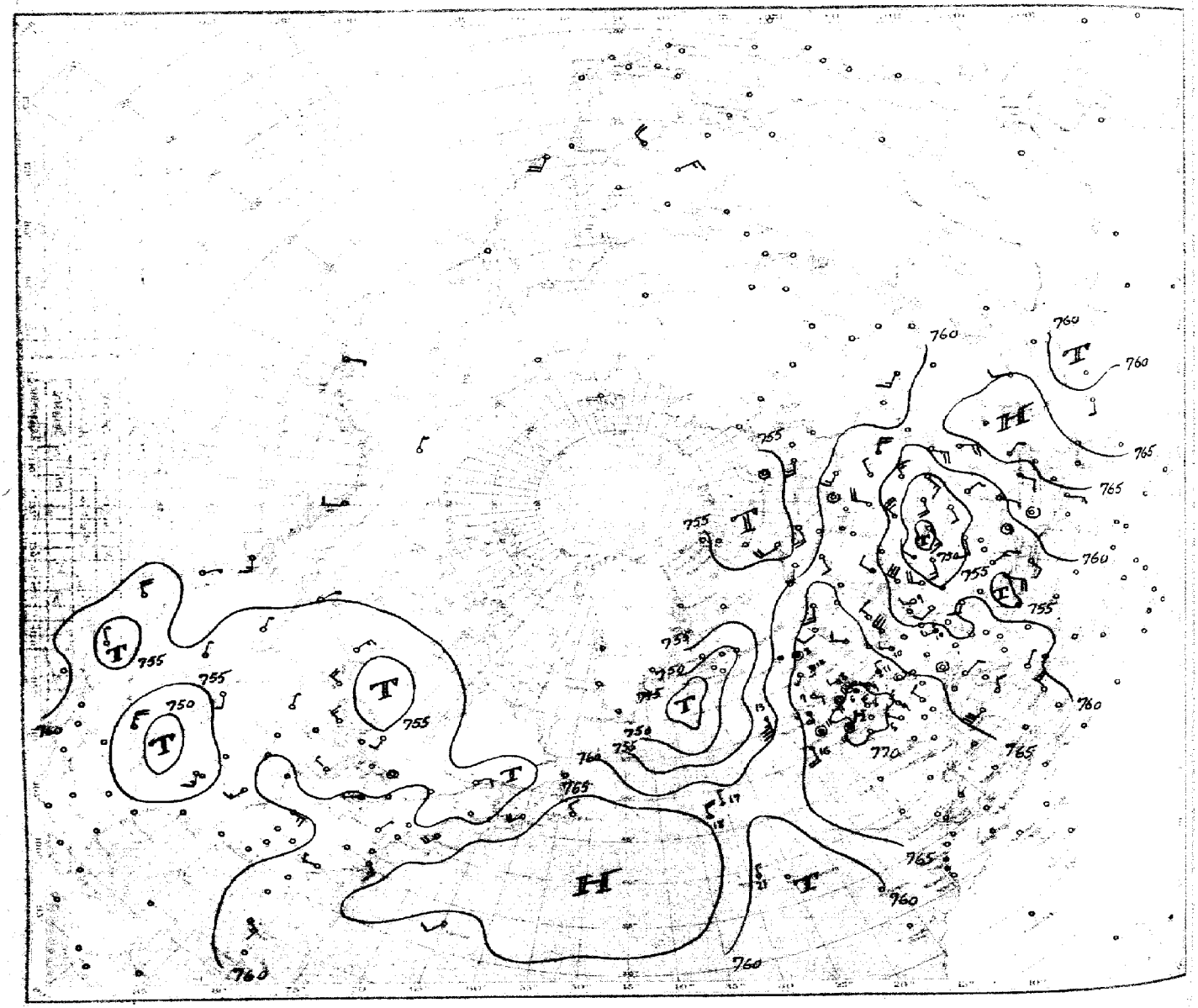

Luftdruck, Temperatur, Wind, Himmelszustand der nördlichen Halbkugel
vom Sonntag, 13. Sept. 1925 morgens.

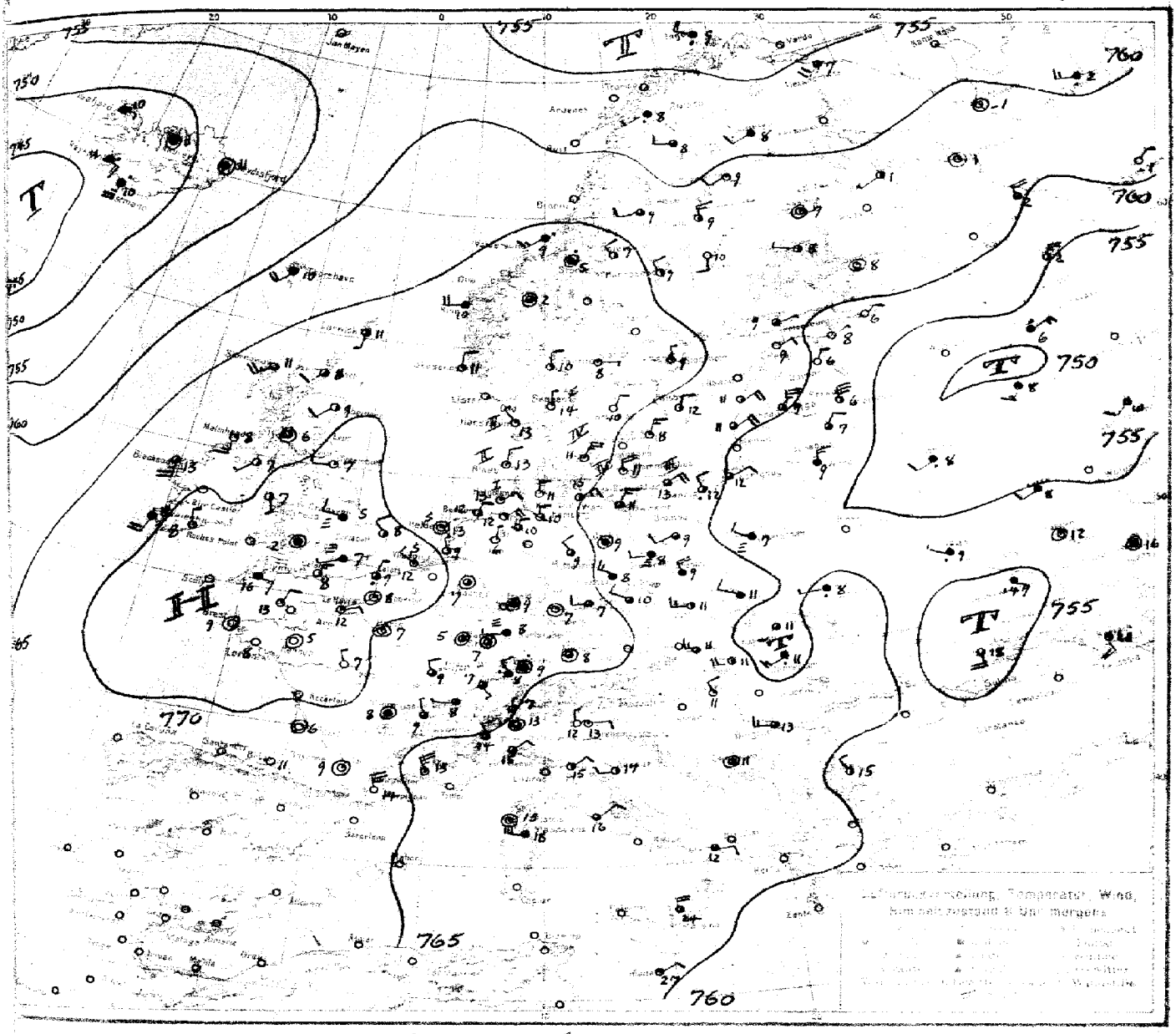

ÜBERSICHT 8 Uhr morgens. Sonntag, 13. September 1925

Die am Donnerstag in Nordwestdeutschland eingebrochene Kältewelle wirkt sich weiter aus. Der Kern Hochs nimmt noch zu und wandert langsam über den Kanal ostwärts. Die an seiner Nordseite ausgeprägte Divergenzlinie egt sich, den stärker wehenden Nordwinden folgend nach Südosten. Da sie dem Kern vorauseilt, kommt eine Drehung der le zustande, so daß der Wind von Nord nach Ost weiter drehen dürfte. Damit ist eine Befestigung der Wetterlage zu erwarten; Schauer werden nachlassen, heitere, mittags recht warme Tage stehen bevor: der „Altweibersommer". Die Ausläufer des Island angelangten Tiefs finden an den Kaltluftmassen, die sich schon durch nächtliche Ausstrahlung erneuern können, zu- st noch Widerstand.

i. V.
Wbch.

AUSSICHTEN AN DER DEUTSCHEN KÜSTE für Montag, 14. September 1925

Schwache bis mässige Winde aus nördlichen Richtungen, tagsüber wärmer, heiter bis wolkig, vorwiegend trocken.

(W. Swinemünde) Abflauende Winde aus veränderlichen Richtungen, wolkig, zeitweise heiter, trocken, tags etwas wärmer.

Vorwiegend trocken, wolkig, tagsüber wärmer, schwache Winde aus nördlichen Richtungen.

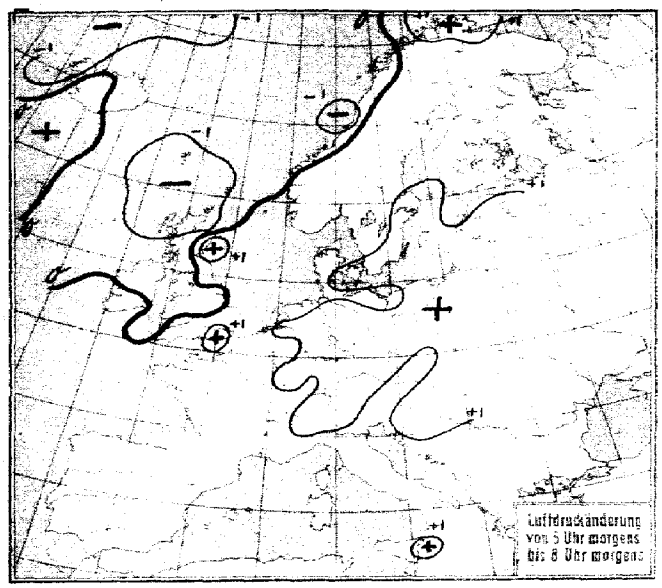

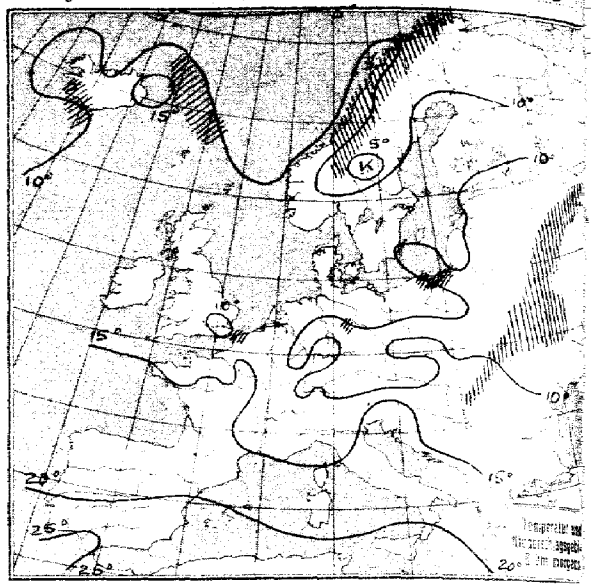

NACH AUFZEICHNUNGEN DER REGISTRIERAPPARATE ZU HAMBURG SEIT GESTERN 8 UHR MORGENS (M. E. Z.)

STUNDE		9	10	11	12m	1	2	3	4	5	6	7	8	9	10	11	12n	1	2	3	4	5	6	7	8
Thermograph		11.1	12.8	13.7	14.0	14.7	15.0	15.4	14.0	13.2	13.0	11.7	11.2	11.0	10.7	10.2	10.0	9.4	9.4	9.2	9.2	9.0	9.1	9.2	9.5
Barograph		56.5	56.8	57.0	57.2	57.4	57.4	57.4	57.6	58.0	58.2	58.8	59.5	59.8	60.2	60.5	60.8	60.6	61.0	61.1	61.5	61.7	62.3	63.0	63.5
Anemograph	Richtung	NNW	NNW	NNW	NNW	NNW	NNW	NNW	NNW	N	N	N	N	NNW	NNW	N	NNW	NNW	NW	NNW	NNW	NNW	NW	NW	NW
	m. p. S.	3.2	4.0	4.2	4.0	4.8	4.2	4.8	4.1	4.0	3.5	3.4	3.8	3.0	3.1	3.5	3.2	3.0	2.8	3.0	3.0	3.1	2.9	2.0	4.1
Regenmesser		-	-	-	-	-	-	-	-	-	-	-	-	-	-	0.42	0.18	0.96	-	-	-	-	-	-	-
Sonnenscheindauer in Min.		60	55	50	35	35	40	40	10	30	25	-	-	-	-	-	-	-	-	-	-	-	25	45	-

AUFSTIEGE

STATION Wind in m./S.	Seehöhe	Zeit	Boden	200	500	1000	1500	2000	2500	3000	3500	4000	4500	5000	Bemerkungen
						Heute morgen									Sichtw. bis Klm
Farnborough		8a	-	NE:N 6	NNE 5	NNE 5	NE 2								
Malta		"	-	NE 2	ESE 1										
Prag	254 m	"	-	NW 3	NW 7	NW:N 8									
Olmütz		"	-	NW 14	NNW 15	N 15	NW:N 14	NW 13	-	NW 8	-	NW 8			
Helsingfors		7a	-	NE 5	NE 7	NE 5									
Pasterwand		8a	-	NW 6	NW:N 11	NW:N 11	NW 6								
Livorno		"	-		E 6	SE:E 1	-	-	-	ONO	-				
Messina		"	-	NW 9	WNW 6	SW-W 5									
Tarent		"	-		N:E 2	-	SW 10	W:N 13							
Vigna di Valle (bei Venedig)		"	-	-	OSE 3	O 1	-	W:N 2							
						12. 8 2100 - 13. 8. 1925									
Frankfurt a/M.		8a	NNE 1	NNE 2	NNE 6	NNE 6	N 5	NW 9							
Karlsruhe	130 m	7a	SW 2	WSW 7	WSW 8					ostn. 1m 630 m					
Stuttgart		"	SW 2	-	WSW 5	W 8	WNW 7								
Passau		11a	NW 5	NW 4	NW 3					400 m					
Leipzig		11a	NW 3	NW:N 3	NW:N 4	NNW 4									
Frankfurt a/M.		11a	NNE 3	NE:N 3	NNE 5	N 5	N 5								
Karlsruhe	130 m	1p	SW	SW 2	SW 3										
Lindenberg	122 m	3p	NW:W 5	NW 8	NW 8	NW 9	NW 9	NW:N 9							
Fr'hafen	400 m	5p	-	-	W 5	W 7	W 5								
Rostock	37 m	7p	-	N 7	NNE 8	NNE 8									
Helder		8a	-	11° 73%	9° 75%	6° 75%	2° 95%	-2° 75%	-6° 75%	-8° 75%					
De Bilt	25 m	7e	-	6° 100%	7° 100%	9° 100%	1° 100%	-2° 95%	-5° 85%	-8° 75%	-	-14° 75%	-	-22° 75%	
Andaver		"	-	-	NE 8	-	NE:N 7	-	-	E 7					
Farnborough		"	-	-	N:E 7	N:E 8	N:E 7								
Lympne		"	-	-	NNE 13	N:E 12	N:E 13								
Plymouth		"	-	-	NW:N 5	N:E 4	NE:N 6								
Crydalan		"	-	NE:N 6	NW 6	N:E 5									
Tonio		"	-	-	NW 7	N:E 9	N 8	NE 7	-	NW 6	-	NW 8			
Mineo		"	-	-	NNW 12	NW:N 12	NW:N 17	NW 13	-	NW:N 18	-	NW 18			
Maiazza		"	-	-	N 2	NE 4	NE:N 4	NNE 6	-	NNE 3	-	NNE 6			
Ryan		"	-	-	NW 6	NNW 9	NW:N 11	NW 9	-	NW 7	-	NW 7			
Turin		"	-	-	OSW 2	-	SSE 1								
Mailand		"	-	SW 3	SW 3										
Maddalena		"	-	-	-	NW 3	-	NW 7							
Tarent		"	-	SSE 11	-	O 11	SSW 15								
Rom		"	-	-	W:O 8	SW:W 6									

Sonntag, 13. September 1425

STATION	MORGEN Luftdruck	Wind	Wetter	Temperat.	Luftdruck Charakter u. Änder.	W	Sichtweite in km	Wolken (in Zehntel)	Rel. Feuchte	Niederschlag	Minimum	Seegang
Wien												
Zürich	669	NW 2	51	8	+1.5	5	2	10	0	1	7	
Bern	666	SE 1	01	7	+1.5	1	2	7	0	0	7	
Genf	668	W 1	10	8	+1.5	5	10	9	9	1	7	
Lugano	670	N 1	00	7	+1.0	0	20	wolkenlos	7	0	5	
Schelder	693	Stille	00	13	+1.5	0	20	3	7	0	-	S
Ulissingen	701	WNW 1	02	12	+1.5	6	20	3	7	00	-	S
Utrecht	692	NNW 1	01	9	+1.5	0	50	1	0	01	6	
Kopenhagen	658	NNE 5	00	11	+1.0	1	20	2	7	0	-	W
Lyngen	665	N 1	01	14	+1.0	0	40	1	8	0	-	S
Hansholm	661	NW 1	01	13	+0.5	0	50	3	8	0	-	S
Skjavandshuk	681	N 2	01	13	+0.8	0	50	6		0	-	W
Hammershus	638	N 4	01	11	+1.5	1	50	5	0	2	-	W
Abisko	584	SW 1	55	8	0	2	20	10	8	0.1	7	
Haparanda	601	SW 2	01	9	0	0	>50	3	8	0	3	
Uleaborg	633	WNW 2	11	9	0	1	>50	8	7	0	2	
Westersund	662	NW 2	11	7	+1.0	1	>50	6	7	0	6	
Hernösand	641	NW 2	02	9	-0.5	1	>50	3	6	0	-	0
Härne												
Karlstad	667	E 1	01	8	+1.0	0	-	1	8	0	4	
Stockholm	655	N 1	02	9	+2.0	0	20	1	8	0	6	
Jönköping	666	NNE 2	01	10	+1.5	0	50	wolkenlos	7	0	6	
Wisby	688	NNE 2	01	12	+1.0	5	>50	4	8	0	-	W
Kalmar	637	NNE 3	10	8	+1.5	6	-	8	9	3	-	W
Hällivare	589	W 2	12	8	0	1	>50	10	0	0	3	
Karlsharnn												
Fjurdklubb	618	NNW 3	01	9	0	1	>50	5	-	0	-	S
Knade Hook												
Spitzbergen	555	Stille	00	1	+1.0	0	50	1	9	0	-	
Lngö	53.2	WNW 4	40	9	0	6	4	10	8	0	-	W
Valdersund	638	SW 3	40	9	0	6	50	10	9	0	-	S
Kinn	682	W 4	11	10	+1.0	1	20	10	6	0	-	W
Alster												
Faaren-Insel												
Andänes												
Röst												
Jan Mayen												
Färder	671	N 2	00	10	+1.0	0	50	1	-	0	-	-
Vardö												
Brönnö												
Alsire	685	N 2	01	11	+1.0	0	>50	3	7	0	-	W
Dombas	674	Stille	10	2	+1.0	1	0.05	9	9	0	0	
Helsingfors	639	ENE 1	02	9	+1.0	0	>50	5	6	0	4	
Vasa	629	S 1	00	8	0	0	>50	wolkenlos	9	-	-	S
Kuopio	639	WNW 1	02	8	+0.5	1	>50	5	7	0	5	
Dorpat	600	NNE 2	00	6	+1.8	4						
Riga	602	NNE 5	11	9	+2.5	1	>50	6	8	0	7	
Warschau	549	WNW 2	29	7	+1.0	3	02	Nebel	9	0	5	
Lemberg	603	W 1	51	8	0	6	1	10	9	11	8	
Minsk												
Wilna	606	WSW 3	11	9	+2.0	6	10	10	9	0	8	
Krakau	628	WNW 2	11	9	+1.5	3	10	10	9	0.2	7	
Posen												
Prag	648	WNW 2	11	10	+1.5	1	20	8	7	0	8	
Krüger	664	W 2	10	7	+1.5	1	20	9	9	0	3	
Straßburg	625	W 3	11	11	+1.5	6	10	9	8	2	9	
Teschau	599	SW 1	10	11	+1.0	6	10	9	8	02	9	
Olmütz	622	W 3	10	11	+2.0	6	50	6	8	1	9	
Budapest	610	W 4	1/2 bed	11	+1.8				9		10	
Belgrad	639	W 3	11	13	+2.0	1	20	8	9	12	11	
Serajewo	641	Stille	10	11	+2.0	1	20	9	9	03	9	
Agram												
Sofia												
Athen												
Corfu												
Turin	642	NNW 2	11	14	+1.5	1	10	9	8	0	12	
Genua	624	NE 2	00	15	+1.5	0	50	8	6	0	-	W
Livorno	-	S 1	00	18	+1.5	0	20	3	6	0	-	W
Ancona	649	W 2	01	17	+1.0	6	20	4	7	1	-	W
Maddalena	606	WNW 6	12	18	+0.5	1	10	7	8	0	-	W
Messina	626	N 4	11	24	+1.0	1	20	9	7	0	-	W
Parent	622	E 2	11	22	+2.0	1	20	7	6	0	-	S
Venedig	634	E 2	00	13	+2.0	0	20		6	0	-	S
Rom	638	NE 2	10	16	+1.5	1	20	7	7	0	12	
Malta	608	NE 2	01	27	+1.0	0	50	1	8	0	-	S
Madrid												
La Coruña												
Lissabon												
Malaga												
Coria												
Funchal												

STATION	MORGEN Luftdruck	Wind	Wetter	Temperat.	Luftdruck Charakter u. Änder.	W	Sichtweite in km	Wolken (in Zehntel)	Rel. Feuchte	Niederschlag	Minimum	Seegang
Rochefort												
Bayonne	687	- 6	01	11	+1.0	-	50	2	-	0	-	W
Bordeaux	693	Stille	00	6	+1.0	-	95	Wolkenlos	-	0	2	-
Clermont	685	Stille	11	8	+1.0	-	4	10	-	0.4	7	-
Dijon	682	NNW 2	11	9	+1.5	-	4	9	-	0.1	7	-
Calais	701	NNE 4	50	9	+1.5	-	50	8	-	7	-	W
Brest	711	Stille	00	9	+1.0	-	10	Wolkenlos	-	0	7	-
Paris	699	Stille	01	7	+1.5	-	4	2	-	0	6	-
Perpignan	669	NNW 5	01	19	+1.0	-	50	Wolkenlos	-	0	12	-
Rennes	712	Stille	00	5	+1.1	-	02	-	-	0	3	-
Straßburg	679	Stille	11	7	+1.5	-	10	5	-	1	4	-
Toulouse	673	Stille	01	9	+1.5	-	20	1	-	1	10	-
Tours	700	NNW 1	00	7	+1.5	-	4	Wolkenlos	-	0	4	-
Ajaccio	629	Stille	01	15	+1.5	-	20	2	-	0	-	W
Le Havre	702	ENE 2	01	12	+1.0	-	20	2	-	10	-	W
Marignane	691	NNW 5	11	13	+0.5	-	150	1	-	0	12	-
Nancy	685	Stille	11	5	+1.0	-	4	5	-	0	5	-
Lerwick	673	SW 1	01	11	0	1	50	7	9	0	-	W
Renfrew	701	Stille	11	6	+0.5	1	-	9	4	0	1	-
Cranwell	716	WNW 2	26	5	+1.0	3	01	Nebel	0	0	4	-
Scilly												
Wick	673	SW 2	10	8	0	1	50	7	9	0	-	W
Malinhead	682	S 3	01	8	-0.5	0	50	2	8	0	-	S
Tynemouth	706	W 1	01	7	+2.5	0	10	3	9	2	-	S
Pembroke												
Roches Point	711	WNW 1	01	8	+0.2	0	10	3	0	0.6	-	S
Croydon	715	WNW 1	25	7	+1.0	0	-	Nebel	0	0.1	5	-
Aberdeen	693	SW 2	01	9	0	0	20	4	8	0	-	S
Valentia	694	SW 4	11	12	-0.5	1	50	10	7	0	-	W
Plymouth	718	ESE 2	01	6	+1.0	0	10	Wolkenlos	9	0	-	S
Guernsey	708	NNE 2	01	13	+1.5	0	20	1	8	0	-	W
Stornoway	660	SW 5	11	11	-0.5	1	20	8	8	0	-	W
Holyhead	706	SSE 1	11	7	+1.0	0	20	6	8	0	-	S
Donaghadee	699	SW 1	02	7	0	0	50	5	8	0	-	S
Yarmouth	703	NW 2	01	8	+1.0	0	10	4	9	1	-	S
Blacksod	670	S 5	11	13	-0.8	1	50	10	7	0	-	W
Calshot	717	N 3	01	5	+1.0	0	10	Wolkenlos	9	0		S
Thorshavn	620	SW 4	10	10	-0.5	6	50	10	0	1	—	
Seydisfjord	504	Stille	10	11	-0.5	5	-	10				
Acureyri	480	Stille	11	11	-0.5	3		10				
Isafjord	497	E 1	11	10	-0.5	3		10				
Reykjavik	468	SE 3	45	11	-1.5	6	4	10	7	8	—	
Vestmannö	477	S 5	53	10	-2.5	6		10				
Alexandrovsk	553	SW 4	3/4 bed	7	-2.4					0		
Archangelsk	619	Stille	1/4 "	1	+0.2					0		
Ust-Zylma	594	WNW 3	Regen	2	-0.1					13		
Matochkin-Sharr												
Dickson												
Petersburg	603	NE 2	klar	6	+1.4					1		
Tscherdyn												
Moskau	514	SW 3	bed.	8	+0.2					13		
Kasan	516	SW 3	"	15	+0.7					13		
Kiew	507	WNW 1	Regen	9	-0.6					1		
Ufa	596	SW 5	bed.	10	-2.1					2		
Saratow												
Orenburg	632	S 4	1/2 bed	12	-0.3					0		
Odessa	537	S 4	3/4 "	18	-1.7					1		
Sewastopol												
Astrachan	623	S 2	"	18	-0.5					0		
Emba												
Batum												
Baku												
Tobolsk												
Omsk	608	NW 3	bed	8	+1.4					2		
Tashkent	610	ESE 1	klar	18						0		
V. Imbatskoe												
Tomsk												
Irkutsk												
Jakutsk												
Wladivostok	601	SE 4	Regen	18	0.3					11		
Tanger												
Agadir												
Bou Denib												
Oran												
Algier												
Setif												
Tunis												
Aleppo												
Beyruth												

NORD-AMERIKA 2 UHR NACHTS

	Luftdr.	Wind		Luftdr.	Wind		Luftdr.	Wind		Luftdr.	Wind		Luftdr.	Wind
St. Johns	766	NW 2	La Paz	752	N 3	Bermuda	764	SW 2	Duluth	756	W 3	Tatoosh	764	S 3
Sydney	69	SW 4	Edmonton	60	N 1	Key West	62	SE 3	Huron	59	NW 1	San Francisco	59	W 2
Cape Race	67	NE 8	Nantucket	64	S 4	Little Rock	57	S 3	Salt Lake City	59	NW 1	San Diego	55	W 1
Sable River	54	Stille	Washington	62	N 1	Nashville	60	S 3	Helena	58	NW 1	Forth Worth	54	SE 3
Winnipeg	55	NE 2	Hatteras	64	SE 3	Cleveland	60	SW 1	Denver	56	NE 1	El Paso	52	NE 5
	56	W 4	Charleston	62	NW 2	Chicago	58	W 1	Roseburg	62	W 1	Belle Isle		

STATION	GESTERN NACHMITTAG Luftdruck	Wind	Wetter	Temperat.	W	Niederschlag in mm	GESTERN ABEND Luftdruck	Wind	Wetter	Temperat.	W	Niederschlag in mm	Minimum oder Sonnenschein	STATION	GESTERN NACHMITTAG Luftdruck	Wind	Wetter	Temperat.	W	Niederschlag in mm	GESTERN ABEND Luftdruck	Wind	Wetter	W
Wien														Turin							759.9	SE 2	01	
Zürich	760.8	NW 2	12	12	1	2.0	763.4	N 2	11	10	1	2.0	0	14	Genua							58.8	SSE 1	01	
Bern	61.2	W 4	11	11	1	10	63.0	WNW 1	10	9	6	10	0.2	11	Livorno										
Genf	61.6	SSW 1	12	13	2	2.0	63.4	SE 2	53	10	6	10	3	15	Ancona										
Lugano	56.7	SW 1	01	21	0	2.0	56.0	SE 1	01	14	0	2.0	0	23	Maddalena							59.6	SSE 6	11	
Helder	63.5	ENE 2	11	15	1	2.0	64.9	NNE 2	00	13	0	5.0	0	1	Messina							59.6	SSE 4	00	
Vlissingen	63.4	NNE 2	51	12	5	2.0	65.	NNW 2	00	13	5	2.0	9	15	Tarent							58.3	SE 2	00	
Utrecht	62.8	NNE 3	10	18	1	>5.0	64.6	NNE 3	00	13	0	>5.0	0	16	Venedig							58.2	SSW 3	00	
Kopenhagen	60.2	N 3	12	13	1	5.0	61.4	N 3	12	12	1	2.0	0	11	Rom							59.7	WSW 3	00	
Skagen	62.5	NNE 3	01	14	0	2.0	63.7	NNE 3	01	13	0	2.0	0	11	Malta										
Hanstholm	63.4	NE 4	11	12	1	5.0	64.4	NE 2	00	12	1	5.0	0	11	Madrid	66.-	-	-	19						
Skagenshuk	63.1	N 2	16	13	6	5.0	64.4	NE 2	01	12	0	5.0	0	11	La Coruña	68.-	NE 2	12.000	18						
Hammershus	58.3	NNE 4	11	13	1	5.0	59.6	NE 4	11	12	1	5.0	0	11	Mahon							63.1	N 2	01	
Abisko	56.7	NNW 4	13	8	1	>5.0	59.6	NNW 2	13	6	1	5.0	0	12	Malaga										
Haparanda	62.5	SSW 2	00	11	1	>5.0	61.9	SSW 1	01	7	0	>5.0	0	11	Horta										
Stensele															Rochefort										
Oestersund	63.1	W 1	01	13	3	>5.0	63.4	W 1	01	8	1	>5.0	0	13	Bayonne							66.4	NW 3	01	
Hernösand	62.6	Stille	01	12	1	5.0	63.6	Stille	11	10	1	5.0	0	1	Bordeaux							65.6	WNW 2	01	
Särna	61.8	NE 2	12	12	1	5.0	62.5	"	00	5	1	>5.0	0	12	Clermont							63.9	Stille	11	
Karlstad	62.3	N 3	01	14	0	-	63.4	"	00	10	0	-	0	15	Dijon							-	S 1	11	
Stockholm	60.3	NE 4	10	13	7	0.5	61.5	N 3	00	11	1	1.0	0	14	Calais							65.7	ENE 2	11	
Jonköping	61.4	SE 3	11	12	2	5.0	62.3	NW 2	01	11	1	5.0	0	13	Brest							67.2	WSW 1	55	
Wisby	57.6	N 5	11	11	5	>5.0	59.2	N 3	12	10	6	1.0	1	1	Paris							64.9	NNW 2	11	
Kalmar	58.9	N 4	55	11	5	-	60.2	NNE 4	Sturm	12	5	-	13	11	Perpignan							63.6	NNW 7	01	
Gällivare	59.0	W 1	01	13	1	>5.0	59.8	Stille	00	8	1	>5.0	0	14	Rennes							67.3	NNW 1	11	
Karlshamm															Straßburg							63.1	NNW 1	50	
Bjuröklubb	62.8	NE 1	01	11	0	>5.0	61.8	" 1	01	8	0	>5.0	0	1	Toulouse							64.9	W 2	01	
Quade Hook															Tours							66.3	NNW 2	11	
Spitzbergen	50.0	Stille	00	3	0	5.0	51.5	NW 1	02	2	2	5.0	0	-	Ajaccio							-	Stille	01	
Ingö	58.3	WSW 5	10	10	1	2.0	59.5	WSW 5	55	7	2	1.0	0.5	11	Le Havre							66.3	N 4	11	
Valdersund	64.3	NW 2	12	12	1	5.0	65.0	NW 2	12	10	1	5.0	0	13	Marignane							61.6	NW 6	90	
Kinn	65.0	N 5	02	13	0	5.0	66.0	N 5	01	11	0	>5.0	0	11	Nancy							63.6	NNW 1	11	
Lister	65.	WNW 4	01	14	0	5.0	64.7	WNW 4	01	13	0	>5.0	0	1	Lerwick	67.1	N 1	11	11	1	5.0				
Bären-Insel	51.1	NW 3	15	5	3	2.	52.0	NNW 2	11	3	2	4.0	0	1	Renfrew	69.3	ENE 1	10	13	4	2.0	68.6	Stille	11	
Andänes	58.4	SW 5	13	10	5	2.0	58.1	SW 4	41	10	6	4.	1	11	Cranwell	68.5	NNW 4	11	15	1	5.0	67.8	NNE 2	00	
Röst	61.4	SW 6	49	10	6	4.	60.5	SW 6	54	10	6	10	2	11	Scilly	68.7	NE 3	-	14	0	>5.0	68.9	N 3	01	
Jan Mayen	61.9	NW 5	16	3	5	10	55.3	NW 4	10	2	2	5.0	0.3	14	Wick	61.2	WSW 1	11	11	1	5.0	68.6	SSW 2	01	
Färder	63.8	N 3	01	13	0	>5.0	64.4	N 1	01	14	0	>5.0	0	1	Malinhead	68.5	NNW 2	11	12	1	>5.0	68.3	E 1	01	
Vardö	58.0	SSW 3	10	10	1	2.0	56.1	SW 3	11	9	2	5.0	0	11	Tynemouth	67.4	N 3	11	12	0	2.0	68.1	N 3	12	
Brönnö	64.2	NW 3	35	11	6	5.0	64.2	SW 2	13	10	5	5.0	14	-	Pembroke	67.8	W 1	14	12	5	5.0	68.1	N 1	00	
Utsire	65.7	W 2	01	13	0	5.0	65.8	NW 2	02	12	0	>5.0	0	1	Roches Point	69.4	NNE 2	11	14	2	5.0	69.4	SSW 2	11	
Dombas	63.2	WSW 2	13	12	0	>5.0	64.5	Stille	00	7	0	>5.0	0	-	Croydon	66.7	N 3	11	14	2	1.0				
Helsingfors	57.8	NE 3	30	11	5	2.0	59.3	ENE 3	00	10	0	5.0	0.2	13	Aberdeen	68.4	NE 2	11	13	1	5.0	68.8	SSE 1	01	
Vasa	62.	N 3	00	11	0	>5.0	62.4	N 1	00	7	0	2.	0	13	Valentia	69.3	N 2	11	13	1	>5.0	68.9	WNW 1	00	
Kuopio	61.7	NE 2	10	9	1	>5.0	62.	ENE 3	11	6	1	-	0	10	Plymouth	67.1	NNW 3	11	14	2	5.0	68.2	NW 3	01	
Dorpat	54.0	NE 3	52	10			55.6	NE 3	50	10					Guernsey	66.9	W 1	92	11	9	2.0	67.3	N 1	00	
Riga	52.5	NE 4	11	12	6	6.0	54.	N 5	11	15	6	8.0	0.4	3	Stornoway	68.1	Stille	12	13	1	>5.0	67.8	SSW 3	12	
Warschau	57.3	W 5	11	15	1	2.	51.0	SW 1	11	11	1	2.	0	14	Holyhead	67.8	NE 2	00	14	6	5.0	68.5	NE 3	01	
Lemberg	59.4	WNW 2	12	15	1	1.0	60.2	Stille	12	11	2	2.	0	16	Donaghadee	68.3	E 2	02	14	0	5.0	68.5	SE 2	00	
Pinsk	57.2	W 3	10	14	1	2.									Yarmouth	65.3	NNE 4	00	15	3	2.0	69.1	N 4	01	
Wilna	52.5	WSW 2	10	10	5	-	54.2	SW 2	11	9	2	1.0	6	10	Blacksod	68.4	W 1	11	13	1	>5.0	67.8	S 1	01	
Krakau	59.6	W 2	11	13	2	4.	58.8	NW 1	11	10	2	4.	0	14	Calshot	66.6	N 4	01	15	0	5.0	67.4	N 3	00	
Posen	58.2	W 3	11	12	1	1.0	58.8	NW 1	11	11	5	4.	-	14	Thorshavn	65.6	N 3	11	11	2	>5.0	64.6	W 2	10	
Prag	56.2	NW 2	11	12	6	1.	60.2	NW 1	11	11	1	1.0	0.2	13	Seydisfjord	66.9	Stille	12	11	5		54.3	S 1	10	
Eger															Akureyri	64.1	"	11	12	5		53.3	SE 2	11	
Preßburg	56.9	W 2	11	14	1	5.0	58.7	Stille	40	11	6	1.0	0.1	15	Isafjord	65.3	"	11	11	2					
Kaschau	58.7	SSW 2	11	17	0	5.0	57.4	"	12	14	1	4.	0	17	Reykjavik	65.1	ESE 3	10	10	2	2.0	62.6	SE 3	55	
Olmütz							58.7	"	11	10	2	-	0	14	Vestmannö	67.6	O 5	45	10	6		53.8	O 3	52	
Budapest															Kantalask	62.-	SW 3	1/4 bed	11						
Belgrad															Kemi	63.0	NNW 1	1/4 "	10			62.-	Stille	bedeckt	
Serajewo															Torneaborg	67.0	ENE 4	bed.	10			67.6	ENE 4	"	
Agram															Schenkursk	62.5	WNW 4	"	7			61.3	NE 2	bed.	
Sofia															Kasan	61.9	SSE	-	-			60.0	SE 3	Reg.	
Athen															Kursk	54.2	WSW 4	bed.	17			56.3	WSW 3	1/4 bed.	
Korfu															Tomakowo	59.7	OSE 4	Reg.	12			54.1	SW 2	"	

SCHIFFSMELDUNGEN

Datum	Zeit	Breite	Länge v. Gr.	Luftdruck	Wind	Wetter	Temper. Luft	Temper. Wasser	W	Niederschl. in mm	Wolken (in Zehntel)	Seegang	Dünnung aus
12.11.25	2p	58.3 N	01.2 E	747	NNW 3	RE	11+	12	0	>5.0	2		0
"	"	56.6 N	19.5 W	68	SS 3	00	12	13	1	5.0	4		N
"	"	52.2 N	14.8 W	-	SW 6	12	10	15	1	10	10		S
"	"	50.4 N	21.0 W	62	SSW 5	11	18	13	1	2.0	8		SW
"	"	47.6 N	24.9 W	62	-	10	16	19	3	2.0	10		-
"	2.a	48.6 N	28.1 W	58	W 5	RS	18	17	3	5.0	3		W
"	6.a	48.1 N	32.0 W	60	WNW 4	10	18	14	1	2.0	5		NW
"	7.p	56.0 N	12.9 W	73	S 4	01	12	13	1	5.0	4		S
"	"	58.0 N	03.6 E	67	NNW 5	01	13	11	1	>5.0	3		N
"	"	58.1 N	03.5 E	67	NNW 3	01	13	13	1	5.0	4		O
"	2.p	45.8 N	39.6 W	60	NNE 3	00	17	13	1	5.0	3		N
"	7.p	46.8 N	37.8 W	64	NW 4	11	18	16	1	5.0	7		NW

Datum	Zeit	Breite	Länge v. Gr.	Luftdruck	Wind	Wetter	Temper. Luft	Temper. Wasser	W	Niederschl. in mm	Wolken (in Zehntel)	Seegang	Dünnung aus
13.11.25	2.a	56.2 N	16.4 W	758	S 7	5.0	13	13	3	2.0	10		S
"	"	51.6 N	14.9 W	65	S 4	2.3	16	16	1	4.	10		W
"	"	47.3 N	33.2 W	63	N 4	11	18	16	1	5.0	10		O
"	"	58.6 N	06.9 E	69	NW 3	01	13	14	0	>5.0	5		NW
"	"	57.9 N	06.4 E	66	NNW 3	00	12	13	0	5.0			
"	6.a	53.2 N	21.8 W	61	WNW 5	11	14	14	2	2.0	10		S
"	"	47.4 N	25.8 W	61	SW 1	11	17	21	1	5.0	5		S
"	"	56.0 N	03.3 E	70	NNW 1	02	11	-	0	>5.0	5		S
"	"	58.0 N	06.6 E	67	NNW 3	01	13	14	0	>5.0	3		NW
"	"	56.4 N	00.2 E	71	Stille	01	15	15	0	5.0	1		O
"	"	49.7 N	14.6 W	67	SSW 4	29	16	16	2	1.4	10		W
"	"	56.2 N	19.3 W	65	SSW 7	50	-	-	2	2.0	10		W
"	"	51.2 N	12.7 W	67	S 4	15	15	16	3	1.0	10		W
"	"					Stuttgart							
"	2.a	46.3 N	31.4 W	63	W 1	04	17	18	4	2.0	3		W

WETTERBERICHT
DER
DEUTSCHEN SEEWARTE

JAHRGANG 50, Nr. 257 — VERLAGSORT HAMBURG — Montag, den 14. September 1925

Mitteleuropäische Zeit — **Luftdruck reduziert auf 0° Temperatur, Meeresspiegel und Schwere in 45° Breite** — **Temperatur in Celsius-Graden** — **Windstärke** nach Beaufortskala (12 = Orkan) — **Wetter:** 00 bis 09 wolkenlos bis halb bedeckt; 10 bis 19 halb bis ganz bedeckt; 20 bis 29 Dunst oder Nebel; 30 bis 39 Schauer; 40 bis 49 Rieselregen; 50 bis 59 sonstiger Regen; 60 bis 69 Schnee; 70 bis 79 Graupel oder Regen und Schnee gemischt; 80 bis 89 Hagel; 90 bis 99 Gewitter — W = Witterungsverlauf seit der letzten Beobachtung: 0 = wolkenlos bis halb bedeckt, 1 = wolkig, 2 = anhaltend ganz bedeckt, 3 = Dunst oder Nebel, 4 = dichter Nebel, 5 = Schauer, 6 = Regen oder Rieselregen, 7 = Schnee, 8 = Graupeln oder Hagel, 9 = Gewitter — **Relative Feuchtigkeit:** 0 = 95 bis 100 %, 9 = 90 bis 94 %, 8 = 80 bis 89 %, 7 = 70 bis 79 %, 6 = 60 bis 69 %, 5 = 50 bis 59 %, 4 = 40 bis 49 %, 3 = 30 bis 39 %, 2 = 20 bis 29 %, 1 = 10 bis 19 %

GESTERN NACHMITTAG 2 UHR

DEUTSCHE STATIONEN	Uhrzeit	Luftdruck	Wind	Wetter	Temperat.	Luftdruck Charakter. u. Änder.	W	Sichtweite in km	Wolken (in Zehntel)	Rel. Feuchtigkeit	Seegang	Wolkenhöhe
Borkum	2	63.7	N 2	01	15	— 0	1	20	4 cu	-		6
Helgoland	2	-	-	-	-							
Altenwalde	2	68.0	N 4	02	15	— 0	1	>50	7 4 str cu	8		5
Bremen	2	-	-	-	-							
Hamburg	2	68.1	N 3	18	15	— 0	8	20	6 5 cu nb	5		6
Kiel	2	68.2	N 2	01	14	+0.5	0	—	1 str	7		5
Warnemünde	2	-	-	-	-							
Swinemünde	2	65.4	NNE 3	11	13	+1.0	1	20	9 5 str cu	7		4
Rügenwaldermünde	2	-	-	-	-							
Danzig	2	65.7	NNE 3	11	14	+1.0	5	50	7 4 cu	7		6
Königsberg	2	62.3	NE 3	30	13	+1.0	5	20	8 3 str cu	8		3
Memel	2	63.1	NNE 3	02	14	+1.5	1	20	8 2 cu	6		6
Aachen	2[18]	70.2	N 3	01	14	+0.5	1	50	4 1 cu nb	7		5
Hannover	2	-	-	-	-							
Magdeburg	2	67.2	NW 2	13	14	0	5	50	7 5 cu nb	6		5
Dresden	2[20]	66.3	WNW 4	50	10	— 0	6	50	10 4 str	8		6
Berlin	2	-	-	-	-							
Grünberg in Schles.	2	-	-	-	-							
Breslau	2	64.5	NW 4	10	13	+0.5	1	50	8 3 str cu	7		5
Frankfurt a. M.	2	68.8	W 1	11	12	+0.5	9	50	7 4 str cu nb	7		5
Karlsruhe	2	-	-	-	-							
Friedrichshafen	2	-	-	-	-							
Bamberg	2	-	-	-	-							
München	2	67.0	NW 1	16	12	— 0	5	20	8 7 str cu	5		5
Kahler Asten 852	2[20]	—	N 2	11	7	— 0	1	>50	7 cu nb	7		4
Feldberg (Taun.) 900	2[15]	6										
Feldberg i. Taunus 801	2	6										
Brocken 1142	2[25]	6										
Fichtelberg 1213	2	6[61.4]	NNW 4	33	2	+0.5	7	0.05	10 str.	0		0
Seehöhe in Metern: Inselsberg 1009	2	5										
Feldberg i. Schwarzw. 1497	2	5										
Zugspitze 2964	2[18]	532.4	NW 1	27	-4	— 0	7	0.05	10 ni	0		6
Säntis 2500	2	5										
Sonnblick 8106	2	5										

GESTERN ABEND 7 UHR

Uhrzeit	Luftdruck	Wind	Wetter	Temperat.	Luftdruck Charakter. u. Änder.	W	Sichtweite in km	Wolken (in Zehntel)	Rel. Feuchtigkeit	Niederschlag	Maximum	Seegang	Wolkenhöhe
7	720.4	N 4		12	+0.5	1	20	5 cu	7	0	4		6
7	-	N 2	heiter	-									
7	69.8	N 2	00	12	+1.0	0	>50	4 2 str cu	7	0	12		5
7	71.0	NE 1	11	12	+1.5	1	20	7 ni	7	0	16		3
7	69.4	NNW 3	00	12	+1.0	1	50	4 1 str cu	0	2	16		6
8	69.4	NW 1	00	11	+1.0	0	-	klar	9	0	12		5
8	67.8	E 1	00	13	0	0	50	10 2 str	6	0	-	5	6
7	66.9	NNE 2	55	13	+0.5	1	10	9 5 str cu	8	0	15		4
7													
7													
7	64.8	N 1	00	10	+1.5	0	10	4 1 cu	7	0	15		5
7	71.0	N 1	01	11	+0.5	1	50	3 1 cu nb	7	0	14		5
7													
7	69.8	NNW 1	11	10	+1.5	9	20	6 1 str cu	7	0.3	18		5
7	68.9	N 2	00	12	+1.5	5	>50	1 cu	5	@	17		4
7													
7[00]	67.8	NW 5	50	9	+1.5	6	10	10 6 Cumb str	9	2	17		5
7	67.8	Stille	10	13	+1.5	6	2	2 4 str cu	6	4	15		5
7	67.1	NNW 1	16	10	+1.0	6	20	8 ni	9	4	14		4
7	66.0	NW 3	00	9	+1.0	0	50	3 str cu	0	0	15		6
7	69.9	N 1	11	11	+1.0	6	20	6 1 str cu	7	1	17		4
7	68.1	Stille	11	11	+0.5	1	4	6 cu	8	0	17		2
7	69.4	Stille	11	9	+1.0	5	20	8 ni	8	1	14		3
9[07]	70.0	Stille	01	8	+1.0	5	20	1 str	8	0.2	15		3
7	68.8	SW 1	10	8	+1.5	5	20	5 2 str cu	8	0.6	15		5
7	-	N 2	37	5	— 0	1	50	10 str cu	9	2	8		2
7	6												
7	6												
7	665.5	NNW 4	27	3	+0.5	5	0.2	Nebel	0	0.4	4		0
7	6624	NNW 4	27	2	+1.0	7	0.05	Nebel	0	5	3		0
9[08]	5												
7	6												
9[08]	533.3	N 2	27	-3	— 0	7	0.05	10 str ni	0	@	-9		0
7	5												
7	5												

Luftdruck der Bergstationen nicht auf Schwere und Meeresspiegel reduziert

KÜSTENSTATIONEN UND FEUERSCHIFFE

NACHMITTAG UND ABEND DES VORTAGES

List	2p:	NW 1 heiter. gutsichtig See II
	7p:	NW 1-3 heiter. gute Sicht. See II
Bülk	2p:	768.1 N 3 WW 02. Temp. 14° Sicht 50 km See IV
	7p:	
Arkona	2p:	N 4. wolkig. See IV
	7p	
Außenjade	2p:	
	7p:	
Marienleuchte	2p:	767.0 N 3 WW 01. Temp. 15° Sicht 50 km See II
	7p:	767.0 N 3. WW 01. Temp. 13°
Borkumriff	2p:	770.0 N 3. WW 01. Temp. 15° WT 16
	7p:	770.1 N 3. WW 01. Temp. 16°. See VI WT 15°
Amrumbank	2p:	N 3 heiter See III WT 16.7
	7p:	N 3 heiter See II WT 14.9
Adlergrund	2p:	
	7p:	ENE wolkig See II Bornholm sichtbar
Borkum	5p:	

HEUTE MORGEN

List	8a:	WNW 1. bewölkt. gute Sicht. See II
	11a:	
Bülk	8a:	
	11a:	
Arkona	8a:	NNW 2. heiter. See III
	11a:	
Außenjade	8a:	NW 1. leicht bewölkt. See II
	11a:	
Marienleuchte	8a:	
	11a:	
Borkumriff	8a:	
	11a:	
Amrumbank	8a:	WNW 1. heiter. See II WT 12.4
	11a:	
Adlergrund	8a:	NNW 2. heiter. See II Bornholm sichtbar WT 13.4
	11a:	NW 2 See II Bornholm sichtbar WT 13.8
Borkum	11a:	727. NSW 2. WNW 4. Temp. 7

HEUTE MORGEN 8 UHR

DEUTSCHE STATIONEN	Uhrzeit	Luftdruck	Wind	Wetter	Temperat.	Luftdruck Charakter. u. Änder.	W	Sichtweite in km	Wolken (in Zehntel)	Rel. Feuchtigkeit	Niederschlag	Minimum	Seegang	Wolkenhöhe
Borkum	8	72.4	W 1	11	13	+0.5	2	20	1 cu ni	8	0	-	I	3
Wilhelmshaven	8	72.5	WNW 1	01	9	+0.5	0	10	3 2 str cu	9	0	7		6
Helgoland	8	73.5	NW 1	heiter	13								I	
Altenwalde	8	71.8	NNW 1	00	13	0	0	50	4 1 str cu	7	0	8		6
Bremen	8	73.2	W 1	01	7	+1.0	1	10	4 cu	9	0	6		6
Hamburg	8	72.6	N 1	28	7	+1.0	4	0.05	Nebel	0	0	6		6
Groß-Borstel	8	-	Stille	24	7	-	3	0.5	Nebel	0	2	2		6
Kiel	8	71.7	WNW 1	00	8	+0.5	0	-	klar	0	0	7		3
Warnemünde	8	71.8	S 1	02	8	+1.0	0	50	10 3 str cu	8	0	-	5	6
Swinemünde	8	70.7	Stille	01	12	+1.5	6	20	10 3 cu	8	12	8		5
Rügenwaldermünde	8	66.2	NE 4	heiter	13	+1.3	-	-		8	4	3	II	-
Danzig	8	70.2	NNW 3	30	11	+1.0	6	50	7 2 cu nb	7	0.2	9		5
Königsberg	8	69.4	WNW 1	16	10	+1.5	5	4	9 2 str cu	7	@	6		5
Memel	8	69.0	Stille	01	9	+1.0	0	20	4 str cu	8	0	7		6
Aachen	8	73.4	Stille	01	6	+0.5	0	10	1 4 str	0	0	4		9
Hannover	8	73.0	Stille	00	3	+1.0	0	0.2	3 4 cu	0	0	3		9
Magdeburg	8	72.3	NW 1	29	8	+1.5	4	0.5	9 str	0	0	5		1
	8	72.4	NW 1	01	7	+1.0	0	10	3 2 cu 2 str cu	9	0	5		7
Dresden	8[00]	71.3	WNW 3	27	8	+1.0	2	10	10 str	0	0.3	7		0
Berlin	8	71.5	N 1	11	11	+1.5	1	1	10 str cu	8	0	9		6
Grünberg i. Schles.	8	72.0	N 2	05	9	+1.5	6	4	3 str	0	0.1	8		4
Breslau	8	70.0	NNW 2	11	10	-1.0	1	10	10 4 str cu	9	0	6		2
Frankfurt a. M.	8	72.6	NNE 1	00	8	+1.0	1	10	2 a cu	8	0	5		8
Karlsruhe	8	71.3	NE 1	01	5	+0.5	0	10	1 str cu	0	0	4		5
Friedrichshafen	8	71.6	Stille	11	7	+0.5	2	2.0	3 ni	9	0.5	6		9
Bamberg	8	72.1	NW 1	24	4	+1.0	1	1	Nebel	0	0	2		9
München	8	71.7	Stille	11	6	+0.5	5	10	9 2 str cu	0	0.2	4		5
Kahler Asten 852	8	-	N 2	23	4	— 0	4	0.05	Nebel	0	0.3	4		8
Inselsberg (Thür.) 950	8	691.0	N 1	27	4	+1.0	0	20	10 str	0	@	8		8
Feldberg i. Taunus 801	8	701.1	NE 2	01	6	+1.0	0	>50	2 1 str cu	8	0	4		8
Brocken 1142	8	671.1	N 4	61	2	+0.5	0	50	10 cu	9	0	7		3
Fichtelberg 1213	8	664.9	NNE 4	25	2	+1.0	4	0.2	Nebel	0	1	1		0
Seehöhe in Metern: Kleiner Inselsberg 1008	8[08]	6												
Feldberg i. Schwarzw. 1497	8[08]	636.2	N 4	27	1	+0.5	4	0.05	Nebel	0	14	0		0
Zugspitze 2964	8[18]	533.5	Stille	65	-7	— 0	7	0.05	10 ni	0	8	-4		0
Säntis 2500	8	5												
Sonnblick 8106	8	5												

Luftdruck der Bergstationen nicht auf Schwere und Meeresspiegel reduziert

Nachdruck und Verwertung für öffentliche Vorhersage verboten!

Montag, 14. September 1925

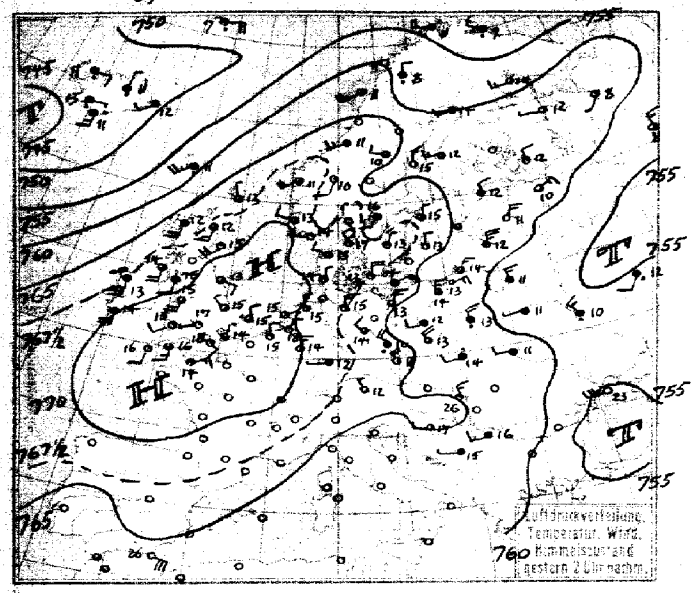

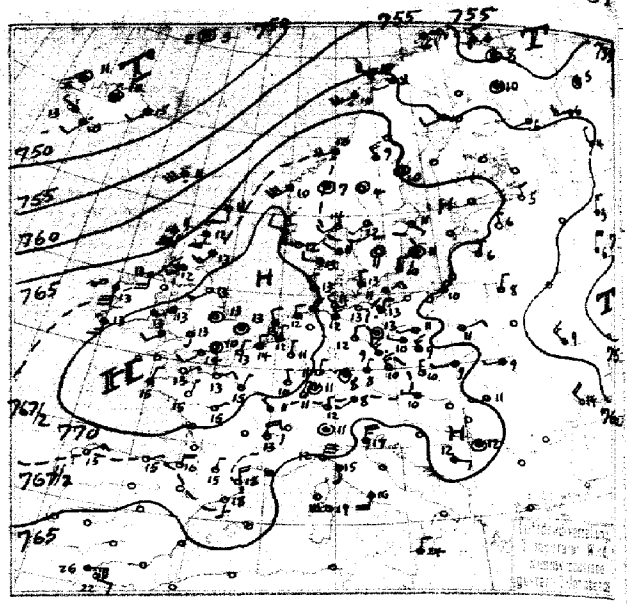

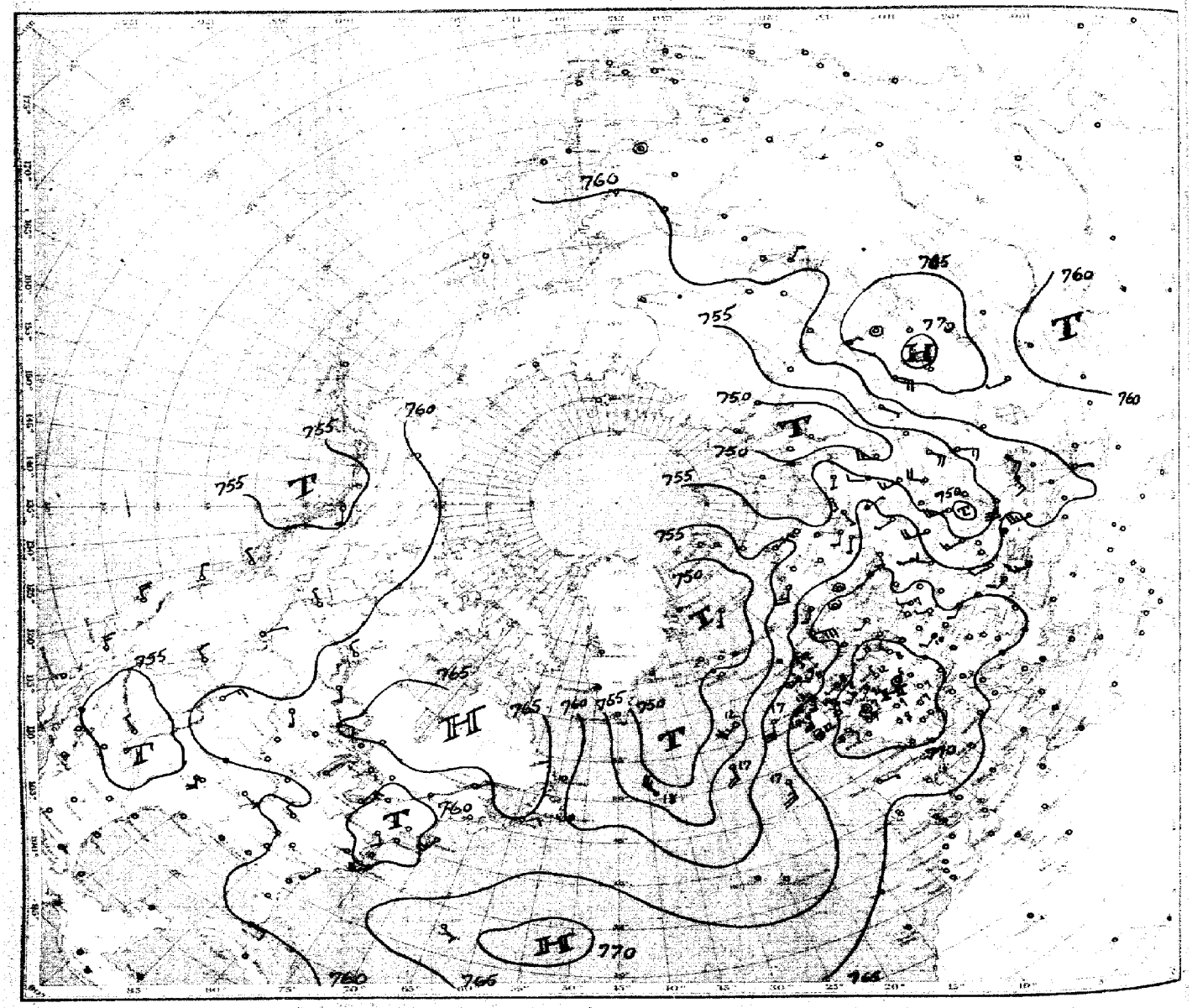

Luftdruck, Temperatur, Wind, Himmelszustand der nördlichen Halbkugel
vom Montag, 14. September 2 Morgens.

EEWARTE

Jahrgang 50 Nr. 257

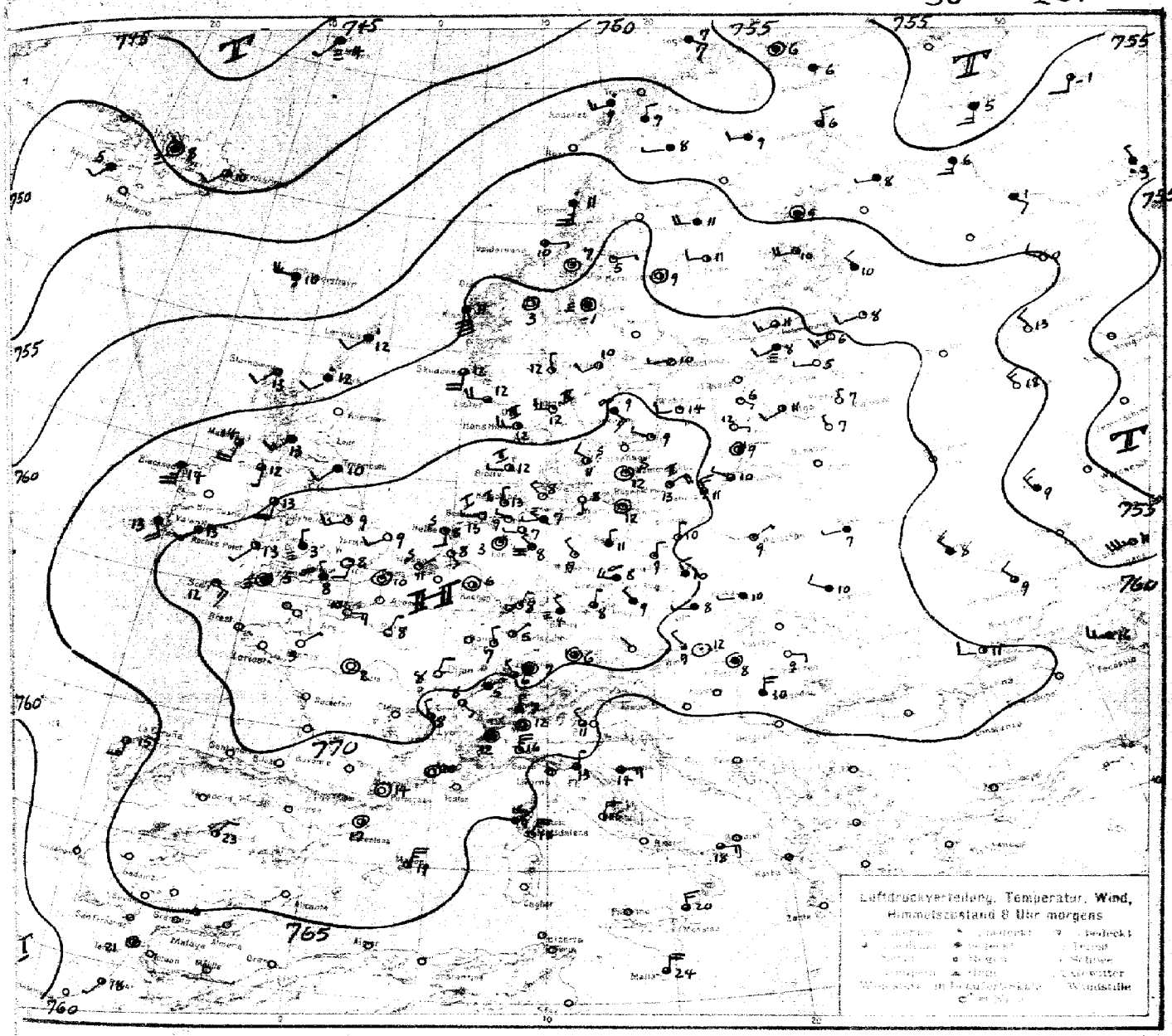

EMEINE ÜBERSICHT 8 Uhr morgens: Montag, 14. September 1925

Die vorgestern mit ihrem Kern noch westlich von Irland liegende Antizyklone ist, wie es starke primäre Druckanstieg erwarten ließ, schnell ostwärts vorgedrungen. Das Hochgebiet hat sich noch etwas verstärkt und erstreckt sich heute von der Biscaya bis zur östlichen Ostsee. Es sind Anzeichen vorhanden, die auf weiteres Vordringen in nordöstlicher Richtung schliessen lassen. Es ist unter dem Einfluß dieses Hochs für einige beständiges Wetter zu erwarten. Die gestern südwestlich Island befindliche Zyklone ist schnell nordostwärts gewandert und hat das Wetter in der nördl. Nordsee und Nordengland wieder veränderlich gestaltet. Heute hat die Zyklone dort schon an Einfluß verloren. Südwestlich von Island liegt über dem Atlantik heute wieder eine neue ausgedehnte Zyklone, deren südliche Ausläufer im Vordringen in östlicher Richtung sind. Sie werden aber vorerst nicht von Einfluß auf unsere Wetterlage sein.

Wch.

ERAUSSICHTEN AN DER DEUTSCHEN KÜSTE für Dienstag, 15. September 1925

ÜSTE westl. OSTSEE Heiter bis wolkig, tagsüber wärmer, schwache veränderliche Winde, stellenweise Reif.

STSEE Schwache veränderliche Winde, tagsüber wärmer, bewölkt.

STSEE Wie mittlere Ostsee.

burg, Deutsche Seewarte Kapelle. Abt. III. Georgii

Blaudruck: Hartung & Co., Hamburg

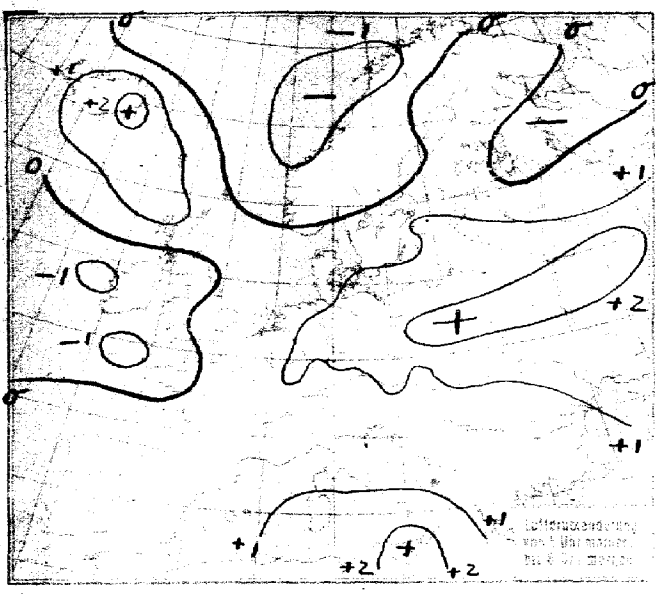

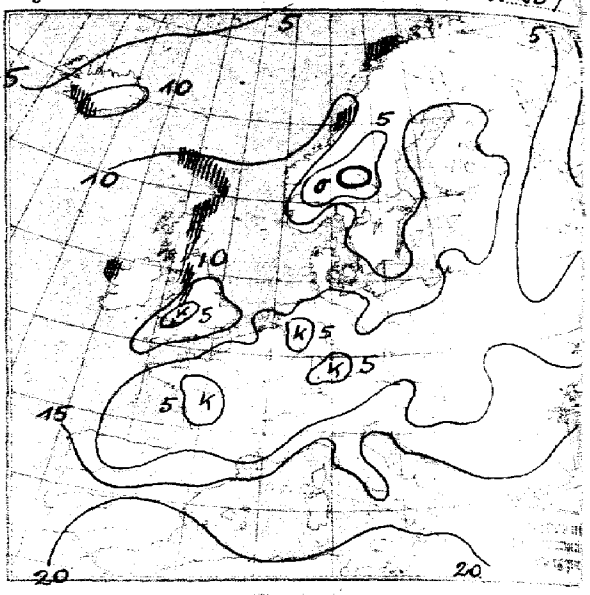

NACH AUFZEICHNUNGEN DER REGISTRIERAPPARATE ZU HAMBURG SEIT GESTERN 8 UHR MORGENS (M. E. Z.)

STUNDE		9	10	11	12m	1	2	3	4	5	6	7	8	9	10	11	12n	1	2	3	4	5	6	7	8
Thermograph		11.2	13.1	14.4	14.6	12.8	14.8	15.7	15.3	14.4	13.3	11.7	10.8	10.2	9.6	9.2	9.0	8.8	8.5	8.2	7.6	7.4	7.2	7.2	7.4
Barograph		63.7	64.1	64.3	64.6	64.7	64.5	64.5	64.3	65.1	65.5	66.1	66.4	66.5	66.9	66.9	67.1	67.2	67.5	67.5	67.5	67.7	66.0	68.2	66.5
Anemograph	Richtung	N	N	NNW	N	N	N	N	N	N	NNW	NNW	NNW	NNW	NNW	NNW	NW	NW	NNW	NNW	NW	W	NW	NW	NW
	m.p.S.	4.0	3.8	5.0	5.8	6.8	6.0	6.5	6.0	4.0	4.3	3.8	3.2	3.0	2.5	2.5	2.0	2.0	2.2	2.1	2.0	2.0	1.3	1.8	1.4
Regenmesser						2.2																			
Sonnenscheindauer in Min.		60	60	60	20	18	60	60	50	10	35	×	×	×	×	×	×	×	×	×	×	×	×	×	×

AUFSTIEGE

STATION Wind in m./S.	Seehöhe	Zeit	Boden	200	500	1000	1500	2000	2500	3000	3500	4000	4500	5000	Bemerkungen
							Gestern nachm. u. abend								Sichtw. bis Klm.
Kaschau	-	2p	×	NW₁N4	NNW 4	NNW 9	NNW 9	NW 12				wolken			
Olmütz	-	2p	×	NW 8	NW 8	NW 8	NNW 6					"			
Selixstowe	-	2p	×	NNW 1	NE 1										
Farnborough	-	2p	×	×	NE 1	NNW 1	NW₂N 2	NW 3	×	NNW 5	×	N₁W 8	×	N₁E 13	
Le Havre	-	6p	×	×	NE₁N4	SSE 1	NE₁E 1	WNW 1							
Friedrichshf.	400m	6p	ESE 1	×	×	ENE 3	ENE 6	ENE 6	ENE 6						20 "
Farnborough	-	7p	×	NW₁N4	NW₁W 8	NW₁W 3	WNW 3	NW₂N 2	×	NNW 6	×	E₁S 11	×	E₁N12	NE16
Plymouth	-	7p	×	S₁W 2	SW 3	WNW 2	×	SW₁W 1							
Calshot	-	7p	×	SW₁W2	N₁E 2										
							Heute morgen								
Rostock	37m	8a	Stille	NW 2	N₁W2	Stille	SW₁S1	NW₁W1	N₁W2	N₁W 2	×	NE₁N4	×	NE 7	
			6000 NE 3	7000 NE₁E 13	8000 NNE 17	9000 NE₁E 19	9500 NE₁E 10	10000 NE 15	10500 NE₁E 5	11000 N₁E 8	12000 NE₁N 8	ci- cu, a-cu,			Sichtw. über 50 Klm.
Königsberg	-	6a	Stille	W₁N 3	W₁N 1	N₁E 3	N₁E 7	N 12	NNE 9			shellenweise			" bis 6 "
Friedrichshf.	400m	7a	5.9° 13%			3.2° 93%	0.0° 98%	-3.8° 93%	-8.4° 85%	-11.4° 84%	-14.0° 70%	-20.3° 62%			
Hamburg (Fuhlsbüttel)	17m	9a	NE 2	×	×	3Stille	NE 3	ENE 8	NE 6	NE 6	ENE 6	NE 6			20 "
			Stille 5500 NNE 7	NW₁N2 6000 NNE 8	NNW 5 6500 NE 11	NW 4 7000 NE 15	W 2 7500 NE 17	NNW 3 8000 NE 20	NNW 3 8500 NE 22	KW 1 9000 NE 21	NNW 2	N₁E 2	N₁E 2	NNW 5	" " 10 "
Eger		8a	N 1	N₁E 2	NNE 6	NE 6	NE 5								
Helder		8a	S 3	-	W₁S 3	W₂N 4	NW₁W 5								
De Bilt	25m	8a	3SE 1 6000 NE₁N 11	×	×	×	×	×	×	×	×	NNE 5	×	NE₁N9	
											ci, ci-				10 "
Mailand		8a	Stille	×	NE₁E 6	E₁S 2	ESE 4					sk- cu			" " 2 "
Turin		8a	Stille	×	NNE 5	×	×	NE 3	×	×	×	NW₁W4			
Genua		8a	N 9	×	WNW 11	NE 5									
Rom		8a	N 5	×	NE₁N4	N₁E 4	NW 6								
Tours		6a	×	×	NE 7	NE 8	NE 8	NE 9	×	NE 9					
Avord		6a	×	×	NE 8	N NE12	NNE 20								
Straßburg		6a	×	×	NE 4	NE 6	NE 7	NE 7							
Dijon		6a	×	NNW 2	NNW 3	N₁W 3									
Shotwick		8a	-	SW₁W 7	W₁S 5	SW 1	WNW 4	N₁W 5							
Cranwell		8a	×	W₁S 10	WNW 12	SW₁W 8	SW₁W 6								
Croydon		8a	×	SW₁S 2	SW₂S 2	WW 2	S₁E 11								
Lympne		8a	×	S₁E 1	NE 1	Stille									
Calshot		8a	×	S₁W 3	SW 2	S₁E 3	S3E 4								
Farnborough		8a	×	SW₁S 2	SSW 3	S₁W 2	×	NNE 5							

Sonntag, den 11. September 1925.

STATION	MORGEN Luftdruck	Wind	Wetter	Temperat.	Luftdruck Charakter. u. Änder.	W	Sichtw. in km	Wolken (in Zehnteln)	Rel. Feuchtk.	Niederschlag	Minimum	Seegang
Rochefort												
Bayonne												
Bordeaux												
Clermont												
Dijon	771.4	NNE 2	01	8	– 0	–	4	weitkumul.	–	0	4	–
Calais	72.7	Stille	01	10	∨ 0	–	20	2	–	0	–	
Brest												
Paris	72.8	NNE 1	01	8	∨ +0.5	–	4	weitkumul.	–	0	4	–
Perpignan	68.4	Stille	01	14	∨ +0.5	–	>50	"	–	0	11	–
Rennes	72.5	NE	01	5	\ 0	–	1	"	–	0	4	–
Straßburg	72.2	NNW 2	01	7	∨ +1.0	–	20	3 –	–	7	–	–
Toulouse												
Tours	72.5	Stille	01	2	∨ 0	–	4	weitkumul.	–	0	2	–
Ajaccio	69.7	E 3	01	16	∨ +1.0	–	20	3	–	0	–	
Le Havre	72.5	E 3	01	10	∨ 0	–	4	weitkumul.	–	0	–	
Marignane	69.6	Stille	01	10	∨ +0.5	–	50	"	–	0	6	–
Nancy												
Lerwick	62.5	SW 2	51	12	– 0	6	10	10	0	0.2	–	
Renfrew	67.3	SW 3	10	13	\ –0.5	6	10	10	9	2	9	–
Cranwell	71.8	WSW 3	01	9	– 0	0	10	1	9	0	7	–
Scilly	70.9	OSE 3	01	12	\ – 0	0	60	3	7	0	–	
Wick	64.6	SW 2	51	12	∨ +0.5	6	50	10	0	3	–	
Malinhead	68.6	SSW 4	11	14	\ 0	1	50	9	0	0.1	–	
Tynemouth	68.4	SW 2	13	10	\ –0.5	6	2	10	9	0.3	–	
Pembroke	70.9	SW 1	02	13	\ –0.5	0	50	4	7	0	–	
Roches Point	70.5	SW 2	11	13	– 0	2	50	9	8	0	–	
Croydon	72.8	SSW 2	00	8	– 0	0	4	8	0		5	–
Aberdeen												
Valentia	68.8	OSE 4	11	13	\ –0.5	6	50	10	9	4	–	
Plymouth	71.8	Stille	24	5	\ –0.5	3	1	2	0		–	
Guernsey												
Stornoway	60.7	SW 2	11	13	∨ +1.0	1	20	9	9	0.2	–	
Holyhead	70.0	SSW 4	10	13	\ 0	5	20	9	9	0.1	–	
Donaghadee	68.2	S 1	10	12	∨ +0.5	2	50	9	7	0	–	
Yarmouth	71.7	WSW 2	01	9	– 0	0	20	weitkumul.	8		–	
Blacksod	66.6	S 5	10	14	\ –1.0	6	10	10	9	1	–	
Calshot	72.5	NNW 1	24	8	\ 0	0	2	1	8	0	–	
Thorshavn	57.3	W 5	54	10	∨ +1.0	6	10	10	0	3	–	
Seydisfjord	49.1	SW 2	10	10	∨ +2.0	1						
Acureyri	49.7	Stille	27	8	∨ +1.0	3						
Isafjord												
Reykjavik	51.7	SW 2	16	5	∨ +1.0	6	20	10	7	1	–	
Vestmannö												
Alexandrovsk	57.0	– 2	bed.	6	∨ +0.3					2		
Archangelsk	55.5	SW 3	–	6	∨ +0.7					1		
Ust-Zylma	56.5	WSW 2	¾	– 1	– 0.6					0		
Matochkin-Sharr												
Dickson												
Petersburg	63.7	WSW 2	¾	8	\ –0.2					0		
Tscherdyn												
Moskau	60.0	NW 3	heiter	2	– 1.8					1		
Kasan	58.3	NNE 4	"	3	∨ +1.2					0		
Kiew	63.5	NW 3	bed.	8	\ –0.2					6		
Ufa	58.6	SSW 5	"	12	\ –1.3					9		
Saratow	43.9	SW 6	"	15	\ –3.0					13		
Orenburg	53.6	S 3	"	17	\ –1.7					8		
Odessa	65.4	WNW 3	¾	11	∨ +1.2					0		
Sewastopol	64.8	NE 4	bed.	15	∨ +0.6					0		
Astrachan												
Emba												
Batum												
Baku	61.0	S 2	½ bed.	24	∨ +0.7					0		
Tobolsk	58.9	SW 1	bed.	11	\ –0.2					6		
Omsk												
Taschkent	58.3	OSE 1	"	15	∨ +1.2					0		
V. Imbatskoe												
Tomsk	66.2	S 1	"	4	∨ +1.0					5		
Irkutsk	60.2	SE 2	¼	7	∨ +2.3					0		
Jakutsk												
Wladivostok	60.0	Stille	bed.	18	∨ 0.0					3		
Tanger	62.		½	21								
Agadir												
Bou Denib												
Oran												
Algier												
Setif												
Tunis												
Aleppo												
Beyruth												

NORD-AMERIKA 2 UHR NACHTS

	Luftdr.	Wind		Luftdr.	Wind		Luftdr.	Wind		Luftdr.	Wind		Luftdr.	Wind
	758	SW 2	La Paz	762	W 2	Bermuda	762	SE 1	Duluth	765	NE 2	Tatoosh	758	W 1
Point	61	NE 2	Edmonton	57	W 1	Key West	60	E 2	Huron	62	OE 1	San Francisco	58	W 4
Sound	61	NE 1	Nantucket	61	E 5	Little Rock	59	E 1	Salt Lake City	56	W 2	San Diego	56	W 3
River			Washington	58	SE 2	Nashville	61	W 2	Helena	57	N 1	Forth Worth	59	OE 4
		OE 1	Hatteras	62	SW 4	Cleveland	60	N 4	Denver	61	N 3	El Paso	52	W 1
	762	W 2	Charleston	62	E 1	Chicago	62	N 1	Roseburg	57	NW 1	Belle Isle		

STATION	GESTERN NACHMITTAG						GESTERN ABEND								STATION	GESTERN NACHMITTAG						GESTERN ABEND							
	Luftdruck	Wind		Wetter	Temperat.	W	Stärke in Ba	Luftdruck	Wind		Wetter	Temperat.	W	Stärke in Ba	Niederschlag	Maximum der Temperat.		Luftdruck	Wind		Wetter	Temperat.	W	Stärke in Ba	Luftdruck	Wind		Wetter	Temperat.	W	Stärke in Ba	Niederschlag
Wien																	Turin								65.5	Stille		01	15	6	0	
Zürich								72.-	N	1	1/2 bed.	12					Genua								64.5	NNE	6	11	15	5	0	
Bern								68.7	NNE	1	11	10	1	20	0	13	Livorno															
Genf																	Ancona															
Lugano								69.0	Stille		11	11	6	20	1	20	Maddalena								63.2	W	6	10	14	5	0	
Helder	70.7	ENE	1	02	15	0	20	71.4	NNW	3	01	13	0	50	0	5	Messina								62.1	N	2	11	14	5	0	
Vlissingen	71.5	SSW	2	12	15	0	20	72.2	N	2	01	11	0	20	0	8	Tarent															
Utrecht	70.5	ENE	2	02	18	0	50	71.6	N	1	01	12	0	50	0	18	Venedig								64.8	N	5	11	17	5	0	
Kopenhagen	67.4	N	4	01	13	1	50	68.8	NNW	2	01	13	1	20	0	17	Rom								62.5	SSW	4	6	11	5	0	
Skagen	66.3	NNW	2	01	17	0	20	67.7	WNW	1	01	11	0	20	0	8	Malta															
Ranstholm	68.2	WNW	2	01	15	0	50	69.4	WNW	2	01	13	0	50	0	11	Madrid															
Skagenhuk	69.7	N	1	01	14	0	50	70.6	NW	2	11	13	0	50	0	11	La Coruña								67.-	NE	3	1/2 bed.	15			
Hammershus	66.3	ENE	3	11	19	1	50	67.0	NE	3	16	11	5	50	0.1	11	Mahon															
Abisko	57.9	N	2	55	8	2	20	58.1	WNW	1	13	8	6	50	1	9	Malaga															
Haparanda	54.7	WNW	2	12	14	0	50	59.8	WSW	2	11	10	2	50	0	14	Horta	60.5	WNW	1	00	20	1	20								
Stensele	56.1	W	2	11	10	1	50										Rochefort						–									
Oestersund								66.4	NW	3	11	9	1	50	0	11	Bayonne						–									
Hernösand	64.2	N	3	01	15	1	50	64.7	Stille		01	10	1	50	0	8	Bordeaux	70.-	Stille		1/2 bed.	20	–		69.5	N	4	01	14	5	50	6
Särna								66.2	Stille		01	4	0	50	0	12	Clermont						–									
Karlstad	69.1	SSW	2	02	16	1	–	67.2	SW	1	01	12	–	–	0	16	Dijon						–		69.4	NW	1	01	11		10	03
Stockholm	64.0	N	1	12	15	1	20	66.1	SE	1	11	11	5	20	0.5	15	Calais						–		71.7	NNE	1	01	15		0	0
Jonköping	67.3	NNE	1	01	12	0	50	67.9	Stille		01	11	0	50	0	14	Brest						–		72.-	NNE	1	01	15		10	0
Wisby	65.5	N	2	01	13	1	50	67.2	Stille		01	11	1	50	0	7	Paris	71.-	WNW	3	1/2 bed.	17	–		71.5	NNE	1	01	13		10	0
Kalmar	65.1	NE	4	12	13	1	–	67.0	N	2	00	10	5	50	0	7	Perpignan						–		67.5	NNW	4	01	13		10	0
Gällivare	58.5	W	3	11	10	2	50										Rennes						–		71.7	N	1	01	15		50	0
Karlshamn																	Straßburg						–		69.7	NNE	1	11			20	
Bjurökiubb	61.3	WNW	5	11	16	1	50	61.4	WNW	4	11	12	1	50	0	5	Toulouse						–		69.2	N	1	01	15		20	0
Quade Hook																	Tours						–		71.5	NE	1	01	15		50	0
Spitzbergen								55.5	SE	1	70	1	2	20	1		Ajaccio						–									
Ingö	54.6	WNW	4	11	12	5	50	58.1	NE	3	13	6	6	50	2	2	Le Havre						–		71.9	NE	2	01	15		10	1
Valdersund	56.7	WSW	3	11	11	2	50	60.3	WSW	4	44	10	6	4	11	2	Marignane						–									
Klinn	68.8	SW	4	11	11	1	50	–	SW	5	02	10	0	50	0	11	Nancy						–		70.2	NNW	1	01	–		50	0
Lister	68.3	WNW	5	01	14	0	50	68.8	WNW	5	01	12	0	50	0	11	Lerwick	67.1	NNW	1	01	13	1	50	65.8	S	2	01	11	0	50	0
Bären-Insel	55.1	ESE	2	11	7	2	4	57.8	ESE	1	17	2	0	50	0	5	Renfrew								64.3	SW	2	11			50	0
Andänes								57.4	W	4	45	10	6	4	15	11	Cranwell	71.8	NW	1	11	15	1	50	67.6	Stille		13	13	3	11	0
Röst	61.1	SW	5	10	11	6	20	61.8	W	5	54	10	6	20	2	11	Scilly	72.1	S	2	01	16	0	20								
Jan Mayen	51.1	SE	4	40	2	6	11	48.7	Stille		27	5	3	1	0.3	2	Wick	67.8	SSW	3	11	12	1	50	67.0	SSW	3	11	12	1	50	0
Färder	67.8	SSE	2	36	–	1	1	67.2	SW	2	01	14	0	11	0	2	Malinhead	67.8	S	4	10	14	1	50	67.1	S	4	11	13	4	50	25
Vardö	53.6	WNW	3	41	9	6	20	54.0	N	4	55	6	6	20	⊕	11	Tynemouth	70.8	SE	2	12	13	0	10	70.2	SW	2	11	12	1	50	0
Brönnö								56.-	SW	4	41	10	6	20	1	–	Pembroke	72.0	WNW	2	11	15	0	50	71.8	SW	2	02	12	0	20	0
Utsire	64.4	WNW	3	11	12	1	50	59.4	WNW	3	11	11	1	50	0	11	Roches Point	71.5	SW	3	00	16	1	50	71.3	SW	3	11	14		50	0
Dombas	60.5	SSW	2	00	10	0	50	61.0	Stille		00	7	0	50	0	–	Croydon	72.2	NNE	1	12	14	3	7	72.6	SSE	2	00	10	0	0	0
Helsingfors	64.-	N	2	12	12	3	50										Aberdeen	68.6	NW	4	02	14	0	20	67.3	SW	3	0	13	0	20	0
Vasa	62.-	N	2	12	12	1	50										Valentia	69.5	S	4	11	14	2	50	69.8	S	3	02	12	2	10	0
Kuopio																	Plymouth	72.3	S	3	12	16	0	20	72.4	S	3	01	14	0	20	0
Dorpat	62.6	NNE	3	01	11			64.3	N	1	00	6	1	–	–	–	Guernsey	72.1	ENE	3	01	14	0	50	72.2	ENE	1	01	13	0	50	0
Riga	61.4	NNE	5	01	12	1	50	64.2	NNE	1	01	6	1	50	0	13	Stornoway	65.2	SSW	6	11	12	2	20	64.2	SSW	6	51	12	6	10	0
Warschau	61.2	WNW	3	40	13	5	11	64.0	ENE	4	10	11	1	4	0	16	Holyhead	71.4	SSW	4	12	15	1	20	70.9	SW	4	01	11	0	30	0
Lemberg	62.-	W	2	11	11	2	10	64.8	W	3	11	9	2	4	1	11	Donaghadee	69.8	S	2	02	15	0	50								
Pinsk	62.0	W	1	11	11	0	1										Yermouth	71.6	NNW	2	55	15	0	20	71.8	Stille		01	15	5	20	0
Wilna	61.3	N	3	11	11	5	–	62.3	ENE	1	30	8	0	20	1	11	Blacksod	67.3	S	6	23	13	6	2	66.7	S	6	29	18	5	2	1
Krakau	62.0	W	3	57	14	6	4	62.5	N	1	10	9	6	4	5	14	Calshot	72.8	SSE	2	01	18	0	50	72.6	WNW	2	00	17	0	0	0
Posen	62.8	W	3	11	14	5	20	64.0	WNW	1	10	9	5	10	5	17	Thorshavn	59.3	SW	5	51	11	6	20	57.4	SW	6	59	11	0	10	0
Prag	60.4	WNW	4	12	11	4	20	62.4	NW	3	12	10	5	40	0.2	19	Seydisfjord	68.0	SW	2	12	12	2	10	65.9	SW	2	12	15	2	5	0
Eger	67.0	N	1	11	10	6	20	67.0	N	1	11	3	2	20	⊕	12	Acureyri	67.3	N	1	40	11	6	20	66.3	Stille		41	10	0	20	0
Preßburg	63.5	WNW	3	11	12	1	50	65.5	N	1	01	10	1	20	0	15	Isafjord	67.5	S	2	50	11	6	20	68.6	Stille		11	11	0	20	0
Kaschau	62.2	WNW	2	11	13	5	20	64.7	W	1	01	11	5	30	1	14	Reykjavik	66.0	E	1	45	13	4	4	64.0	WNW		41	12	2	10	0
Olmütz	63.9	NW	3	01	15	0	50	65.7	N	1	00	10	1	50	0	16	Vestmannö	68.0	S	3	41	11	6	20	67.5	SW	3	11	12	1	50	0
Budapest	63.7	WNW	3	1/2 bed.	26												Kew	60.6	W	1	1/2 bed.	17			58.6	WNW	1	1/2 bed.	6			
Belgrad	64.7	W	3	11	16	1	20	66.3	Stille		11	12	1	20	0	18	Archangelsk	61.2	SW	1	1/2 bed.	8			59.1	W	3	3/4	6			
Serajewo	65.6	WNW	1	11	15	1	10	65.3	ESE	2	11	12	1	10	0	18	Petersburg	61.2	NE	3	1/2	9			63.6	N	2	bed.	6			
Agram	65.4	W	2	12	17	0	50										Schenkursk	63.1	N	3	3/4	17			60.1	N	1	bed.	6			
Sofia																	Kiew	57.0	NW	3	Regen	10			58.8	WNW	3	"	4			
Athen																	Zametschino	58.5	WNW	2	bed.	15			53.6	Stille		"	11			
Korfu																	Odessa	58.6	W	7	klar	23			61.9	NW	4	"	14			

SCHIFFSMELDUNGEN

Datum	Zeit	Breite	Länge v. Gr.	Luftdruck	Wind		Wetter	Temper. Luft	Temper. Wasser	W	Stärke in Ba	Wolken (in Zehntel)	Seegang	Dünung aus	Datum	Zeit	Breite	Länge v. Gr.	Luftdruck	Wind		Wetter	Temper. Luft	Temper. Wasser	W	Stärke in Ba	Wolken (in Zehntel)	Seegang	Dünung aus
15.Sept.	2p	48.0 N	33.6 W	61.-	SW	2	11	16	15		30	4		N	18.Sept.	2a	54.7 N	21.0 W	61.-	SW	5	50	17	17	5	20	10		N
"	2p	48.4 N	31.6 W	60.-	S	4	11	18	13	1	50	8		NW	"	2a	49.0 N	29.2 W	58.-	S	4	00	17	17	1	50	2		W
"	2p	48.6 N	35.7 W	61.-	S	5	13	16	16	5	50	7		W	"	2a	49.5 N	27.0 W	58.-	SW	5	11	12	13	2	50	10		W
"	2p	47.0 N	37.8 W	56.-	WSW	5	16	19	20	–	20	10			"	2a	49.3 N	19.9 W	62.-	S	5	11	17	16	2	20	10		
"	2p	49.2 N	5.0 W	55.-	SSW	6	54	9	8		10	10			"	2a	59.5 N	2.2 E	64.-	S	4	11	12	12	1	50	10		
"	2p	49.4 N	10.5 W	60.-	SW	4	11	17	16	2	20	10		SW	"	8a	59.5 N	5.1 W	63.-	WSW	4	11	12	12	2	50	8		
"	2p	49.8 N	10.8 W	60.-	S	3	11	16	16	3	50	10		SW	"	8a	49.5 N	10.4 W	63.-	SSE	5	11	16	16	1	20	10		
"	2p	50.0 N	7.9 W	59.-	W	6	11	12	13	6	50	10		W	"	8a	49.9 N	10.2 W	66.-	SSW	4	12	15	16	0	50	9		
"	2p	58.8 N	0.9 E	67.-	SW	3	12	12	12	1	20	6			"	2a	46.9 N	40.3 W	59.-	WNW	5	9.5	18	20	5	50	8		
"	2p	52.5 N	1.5 W	66.-	NNE	3	11	24	22	0	50	6		W	"	8a	48.5 N	27.0 W	54.6	S	6	01	16	17	1	50	0		
"	2p	56.5 N	3.3 E	70.3	WNW	3	01	16	12	0	50	2		W	"	8a	56.4 N	30.6 W	48.3	S	7	55	12	13	2	30	10		
"	2p	58.5 N	2.5 W	64.-	NW	1	01	13	17	4	50	8		N															
"	2p	59.0 N	5.1 E	70.-	WNW	1	01	15	–	0	50	2		0															
"	2p	56.5 N	3.7 W	58.-	W	6	55	13	15	5	50	9		W															
"	2p	49.9 N	18.3 W	64.-	SW	4	11	17	16	5	20	9		SW															
"	2p	53.2 N	25.9 W	63.-	W	4	00	15	19	2	50	3		W															
"	2p	49.3 N	5.3 W	57.-	S	4	14	9	9	0	10	10		0															

WETTERBERICHT
DER
DEUTSCHEN SEEWARTE

JAHRGANG 50, Nr. 258 VERLAGSORT HAMBURG Dienstag, den 15. September 1925

Mitteleuropäische Zeit — **Luftdruck** reduziert auf 0° Temperatur, Meeresspiegel und Schwere in 45° Breite — **Temperatur** in Celsius-Graden — **Windstärke** nach Beaufortskala (12 = Orkan) — **Wetter**: 00 bis 09 wolkenlos bis halb bedeckt; 10 bis 19 halb bis ganz bedeckt; 20 bis 29 Dunst oder Nebel; 30 bis 39 Schauer; 40 bis 49 Rieselregen; 50 bis 59 sonstiger Regen; 60 bis 69 Schnee; 70 bis 79 Graupel oder Regen und Schnee gemischt; 80 bis 89 Hagel; 90 bis 99 Gewitter — W = Witterungsverlauf seit der letzten Beobachtung: 0 = wolkenlos bis halb bedeckt, 1 = wolkig, 2 = anhaltend ganz bedeckt, 3 = Dunst oder Nebel, 4 = dichter Nebel, 5 = Schauer, 6 = Regen oder Rieselregen, 7 = Schnee, 8 = Graupeln oder Hagel, 9 = Gewitter — **Relative Feuchtigkeit**: 0 = 95 bis 100 %, 9 = 90 bis 94 %, 8 = 80 bis 89 %, 7 = 70 bis 79 %, 6 = 60 bis 69 %, 5 = 50 bis 59 %, 4 = 40 bis 49 %, 3 = 30 bis 39 %, 2 = 20 bis 29 %, 1 = 10 bis 19 %

GESTERN NACHMITTAG 2 UHR

DEUTSCHE STATIONEN	Uhrzeit	Luftdruck	Wind	Wetter	Temperat.	Luftdruck Charakter. u. Änder.	W	Stärke in m	Wolken (in Zehntel)	Rel. Feucht.	Seegang	Wolkenhöhe
Borkum	2	771.9	WSW 5	01	17	/ +0.5	0	20	8	7		5
Helgoland	2	–	SW 1	Ued	–						Φ	
Altenwalde	2	72.2	WNW 1	01	17	– 0	0	50	4	9		5
Bremen	2											
Hamburg	2	72.1	NW 2	01	14	\ −0.5	0	20	3	6		6
Kiel	2	71.6	N 1	01	14	– 0	0	–	0	7		3
Warnemünde	2											
Swinemünde	2	71.2	NE 1	01	15	– 0	0	50	8	6		5
Rügenwaldermünde	2											
Danzig	2	71.5	N 3	01	15	/ 0	0	50	2	6		6
Königsberg	2	70.4	NNW 2	01	15	/ +0.5	1	50	5	5		6
Memel	2	70.6	NE 1	00	15	\ +1.0	0	10	wolkenlos	4		4
Aachen	2	72.8	NNE 2	01	15	\ −0.5	1	50	1	6		5
Bremerhaven	2											
Hannover	2	72.2	NNW 1	01	16	– 0	0	50	3	5		6
Magdeburg	2	72.1	NW 3	01	17	\ −0.5	0	60	3	6		6
Dresden	2	71.4	NW 2	50	18	\ −0.5	5	50	8	7		4
Berlin	2	71.6	N 1	10	17	– 0	1	20	8	5		5
Grünberg in Schles.	2											
Breslau	2	70.4	NE 2	10	14	\ −0.5	5	10	3	5		5
Frankfurt a. M.	2	72.3	N 1	02	16	\ −0.5	1	50	3	4		7
Karlsruhe	2											
Friedrichshafen	2											
Bamberg	2											
München	2											
Kahler Asten 852	2	–	NNE 1	10	8	– 0	1	50	7	7		3
Meiningen (Thür.) 350	2	6										
Feldberg in Taunus 801	2	6										
Brocken 1142	2	6										
Fichtelberg 1213	2	6										
Inselsberg 1608	2	6										
Feldberg i. Schwarzw. 1493	2	6										
Zugspitze 2964	2	533.8	E 2	27	4	– 0	7	0.5	10	0		0
Säntis 2500	2	566.2	NE 2	20	−5	– 0	5	0.5	Nebel	0		0
Sonnblick 3106	2	6										

Stationen in Metern

Luftdruck der Bergstationen nicht auf Schwere und Meeresspiegel reduziert

GESTERN ABEND 7 UHR

DEUTSCHE STATIONEN	Uhrzeit	Luftdruck	Wind	Wetter	Temperat.	Luftdruck Charakter. u. Änder.	W	Stärke in m	Wolken (in Zehntel)	Rel. Feucht.	Bewölkung	Maximum	Seegang	Wolkenhöhe
Borkum	7	772.6	SW 1	01	13	– 0	0	20	3	8	9			5
Helgoland	7	–	S 1	heiter										
Altenwalde	7	71.8	NW 1	01	13	\ 0	0	50	2	8	9	17		5
Bremen	7	72.3	Stille	00	15	/ 0	0	10	1	6	9	16		4
Hamburg	7	72.4	NNW 1	01	15	– 0	0	10	1	7	9	17		4
Kiel	8	71.4	WNW 1	01	10	/ 0	0	–	wolkenlos	9	0	14		3
Warnemünde	8	71.5	W 1	01	14	\ −0.5	0	50	1	7	9			7
Swinemünde	7	71.2	Stille	01	13	– 0	0	20	1	7	9	16		4
Rügenwaldermünde	7	70.8	NW 3	heiter	13	/ +0.5						15	X	
Danzig	7	71.4	WSW 1	01	12	/ +0.5	0	50	4	8	9	16		6
Königsberg	7	70.7	NW 1	01	11	/ +0.5	0	50	1	8	9	16		6
Memel	7	70.9	WSW 1	00	13	\ 0	0	50	1	7	9			7
Aachen	7	72.2	NE 3	02	12	\ −0.5	0	20	2	7	9	16		4
Bremerhaven	7	72.2	NW 1	00	13	\ −0.5	0	9.5	2	7	9	18		4
Hannover	7	71.9	NNW 1	00	13	\ −0.5	0	50	2	6	9	16		4
Magdeburg	7	72.0	N 1	00	13	/ +0.5	0	20	2	6	9	18		4
Dresden	7	71.8	WNW 3	11	10	/ +0.5	6	10	7	9	9	13		3
Berlin	7	71.5	N 1	00	12	/ +0.5	0	1	3	6	9	16		5
Grünberg in Schles.	7	70.9	N 1	01	11	/ +0.5	0	50	7	7	9	17		7
Breslau	7	72.1	NNE 1	10	10	/ +0.5	5	10	3	8	9	16		5
Frankfurt a. M.	7	70.7	NNE 1	00	13	\ 0	0	50	2	6	9	17		4
Karlsruhe	7	70.2	Stille	01	14	/ +0.5	0	50	1	5	9	17		2
Friedrichshafen	7	70.9	NNE 1	11	9	– 0	1	20	9	5	9	14		7
Bamberg	7	72.1	N 1	01	11	– 0	1	20	1	6	9	16		4
München	7	71.0	SSE 2	12	8	/ +0.5	5	20	9	7	9	15		4
Kahler Asten 852	7	–	NE 2	00	7	– 0	0	50	1	7	9	8		4
Meiningen (Thür.) 350	7	6												
Feldberg in Taunus 801	7	6												
Brocken 1142	7	571.4	NNE 3	01	4	– 0	0	50	1	7	9	6		1
Fichtelberg 1213	7	566.1	NNE 2	27	4	– 0	7	0.5	Nebel	0	2	5		0
Inselsberg 1608	7	6												
Feldberg i. Schwarzw. 1493	7	6												
Zugspitze 2964	7	533.9	SSW 3	65	−7	– 0	7	0.5	10	0	6	−3		0
Säntis 2500	7	566.2	NE 3	27	−5	– 0	4	0.5	Nebel	0	2	−4		0
Sonnblick 3106	7	5												

Stationen in Metern

Luftdruck der Bergstationen nicht auf Schwere und Meeresspiegel reduziert

KÜSTENSTATIONEN UND FEUERSCHIFFE

NACHMITTAG UND ABEND DES VORTAGES

Borkum	2p: SW 5, leicht bewölkt, gute Sicht, See I
Helgoland	7p: SW 5, klar, " " "
Altenwalde	8p: SSE 771.6 SSE 2, weiter 01, T 15°, Sicht 50 Km, See I
Bremen	7p: 772.3 WNW 0, 00, T 12°, " " I
Hamburg	2p: NNW 2, heiter, See II
Kiel	7p: NW 1, " " I
Warnemünde	7p:
Swinemünde	8p: SW 1/10.0 NNW 1, weiter 01, T 13°, Sicht 50 Km, See I
Rügenwaldermünde	7p: 772.5 NNW 1, 01, T 12°, " 50 " " I
Danzig	2p: 771.6 SW 2, weiter 01, T 14°, W 1, S 5, See II
Königsberg	7p: 771.0 WSW 3, " 01, T 11°, W 1, S 4, See II
Memel	2p: WSW 2, heiter, See II
Aachen	7p: WSW 2, klar, " I
Bremerhaven	8p: SW 1, heiter, Barmsichtig, See II
Hannover	7p:
Magdeburg	5p:

HEUTE MORGEN

Borkum	8a: SW 1, bewölkt, gute Sicht, See I
Helgoland	11a: SSW 2, heiter, " " I
Altenwalde	8a:
Bremen	11a: 771.8 SW 2, weiter 01, T 14°, Sicht 50 Km, See I
Hamburg	8a: WSW 2, heiter, See II
Kiel	11a: W 2, wolkig, " II
Warnemünde	8a: SW 1, heiter, See I
Swinemünde	11a:
Rügenwaldermünde	8a:
Danzig	11a: 770.6 W 1, weiter 00, T 19°, Sicht 50 Km, See II
Königsberg	8a: 771.0 SSW 3, weiter 01, T 13°, W T 15°, S 5, See II
Memel	11a:
Aachen	8a: WSW 2, klar, See II
Bremerhaven	11a:
Hannover	8a: W 2, heiter, Barmsichtig, sichtbar, See I
Magdeburg	11a: 772.1 SW 1, weiter 01, T 16°

HEUTE MORGEN 8 UHR

DEUTSCHE STATIONEN	Uhrzeit	Luftdruck	Wind	Wetter	Temperat.	Luftdruck Charakter. u. Änder.	W	Stärke in m	Wolken (in Zehntel)	Rel. Feucht.	Bewölkung	Maximum	Seegang	Wolkenhöhe
Borkum	8	771.9	SSW 1	01	12	/ 0	0	20	2	8	9	–		5
Wilhelmshaven	8	72.0	SW 1	01	7	– 0	0	1	wolkenlos	9	0	6		0
Helgoland	8	72.0	SW 3	bedeckt	14								X	
Altenwalde	8	71.9	SW 2	01	10	– 0	0	1	wolkenlos	8	0	14		4
Bremen	8	72.7	S 1	20	9	– 0	2	10	1	9	0	16		4
Hamburg	8	72.6	SE 1	20	8	– 0	2	0.5	Nebel	9	0	7		4
Groß-Borstel	8		Stille	21	7		2			9	0	7		4
Kiel	8	72.3	SW 1	01	8	– 0	0	–	wolkenlos	9	0	8		4
Warnemünde	6	72.4	Stille	24	10	– 0	3	10	0	8	9	–		4
Swinemünde	8	72.6	–	05	12	– 0	2	10	1	8	9	16		4
Rügenwaldermünde	8	71.9	SSW 3	24 bed	10	/ +0.5						9	X	
Danzig	8	72.1	SSW 3	01	12	– 0	2	20	1	7	9	8		5
Königsberg	8	71.5	W 3	11	11	– 0	2	10	1	8	9	16		5
Memel	8	70.9	WNW 1	10	13	– 0	1	20	6	7	9	–		6
Aachen	8	71.9	SE 1	01	7	/ 0	0	20	wolkenlos	8	9	8		3
Bremerhaven	8	72.5	Stille	02	8	/ 0	0	0.5	1	9	9	–		3
Hannover	8	72.3	NE 1	01	9	– 0	3	1	wolkenlos	9	9	1		3
Magdeburg	8	72.2	NNW 1	01	9	/ +0.5	0	2	1	9	9	9		3
Dresden	8	72.3	WSW 2	10	8	– 0	1	20	7	8	9	8		5
Berlin	8	72.4	Stille	22	12	/ +0.5	0	0.5	Nebel	7	9	8		3
Grünberg i. Schles.	8	72.3	N 1	01	9	/ +0.5	0	20	1	8	9	8		4
Breslau	8	72.0	Stille	01	9	/ +0.5	0	0	2	9	9	9		3
Frankfurt a. M.	8	72.1	NNE 1	01	8	– 0	0	50	wolkenlos	8	9	8		4
Karlsruhe	8	72.3	NE 1	01	8	– 0	0	50	wolkenlos	8	9	8		4
Friedrichshafen	8	70.3	NE 1	24	8	– 0	0	1	1	9	9	9		4
Bamberg	8	71.7	NW 1	24	6	– 0	1	2	6	9	9	9		4
München	8	71.5	Stille	26	6	– 0	3	1	Nebel	9	9	9		4
Kahler Asten 852	8	–	SE 2	01	7	– 0	0	50	wolkenlos	7	0	8		4
Meiningen (Thür.) 350	8	591.0	E 1	00	6	/ +0.5	0	50	wolkenlos	8	–	4		2
Feldberg in Taunus 801	8	740.4	E 2	01	7	– 0	0	50	–	8	0	4		3
Brocken 1142	8	671.6	E 3	01	6	/ +0.5	0	50	–	7	0	3		1
Fichtelberg 1213	8	640.1	ESE 2	11	4	– 0	2	50	9	8	9	–		2
Inselsberg 1608	8	6												
Feldberg i. Schwarzw. 1493	8	654.0	NE 6	24	0	– 0	3	0.5	Nebel	0	2	−2		0
Zugspitze 2964	8	533.0	E 3	01	−8	– 0	7	10	wolkenlos	0	0	−9		0
Säntis 2500	8	565.3	NE 2	00	−6	– 0	0	10	–	0	0	−7		0
Sonnblick 3106	8	5												

Stationen in Metern

Luftdruck der Bergstationen nicht auf Schwere und Meeresspiegel reduziert

Nachdruck und Verwertung für öffentliche Vorhersage verboten!

Dienstag, 15. September 1925

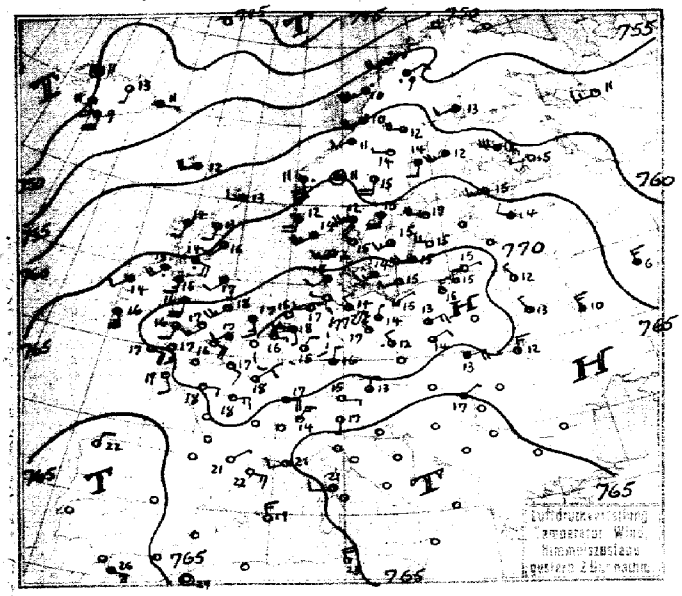

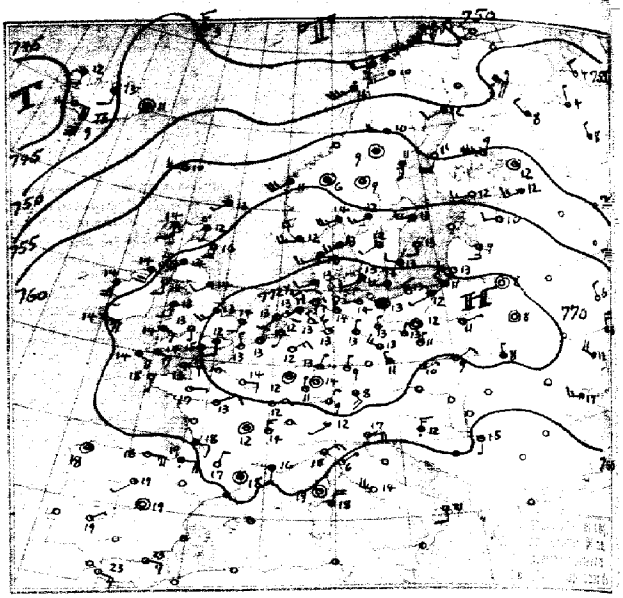

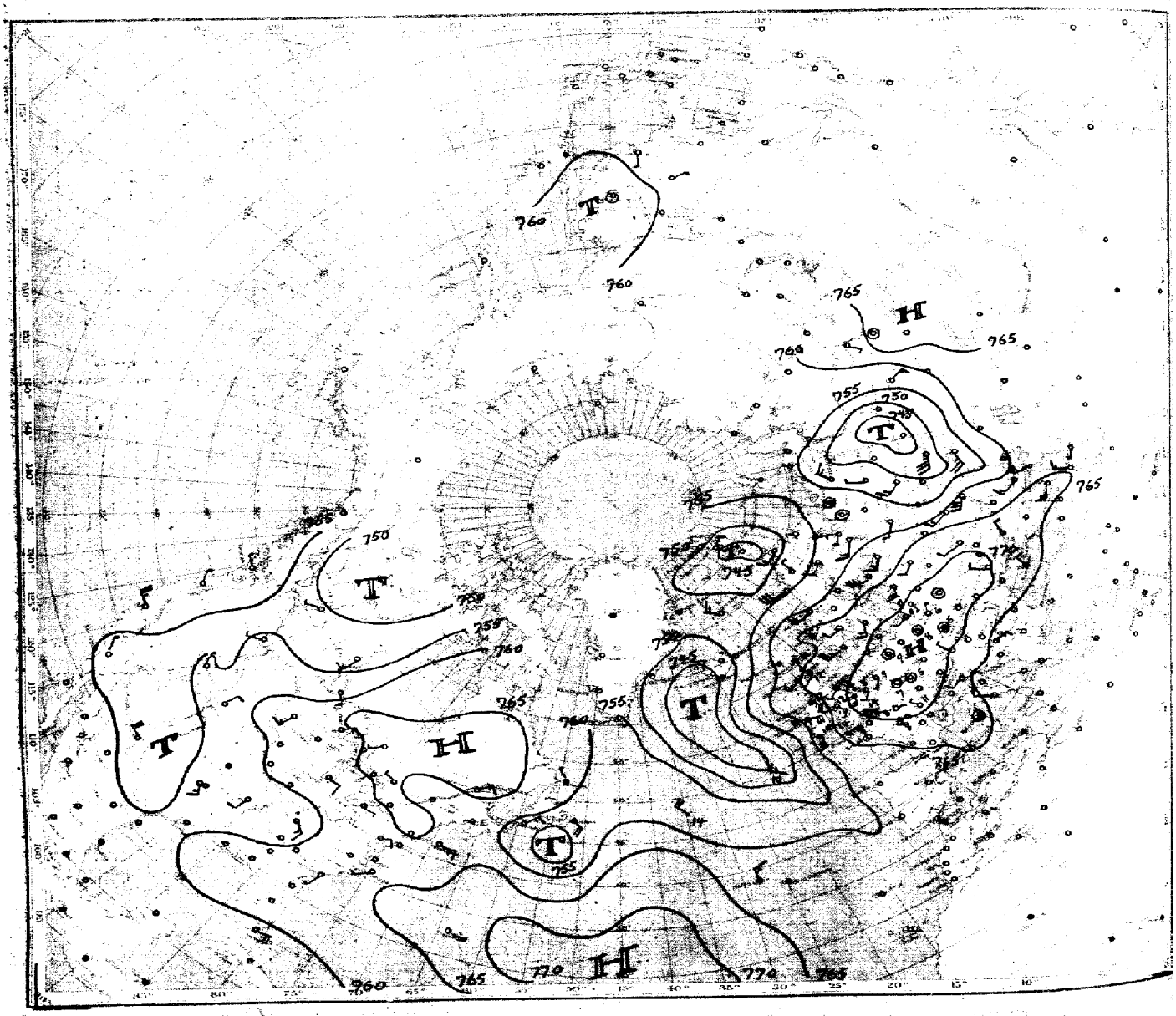

Luftdruck, Temperatur, Wind, Himmelszustand der nördlichen Halbkugel
vom Dienstag, 15. September morgens.

EWARTE

Jahrgang 50 Nr. 258

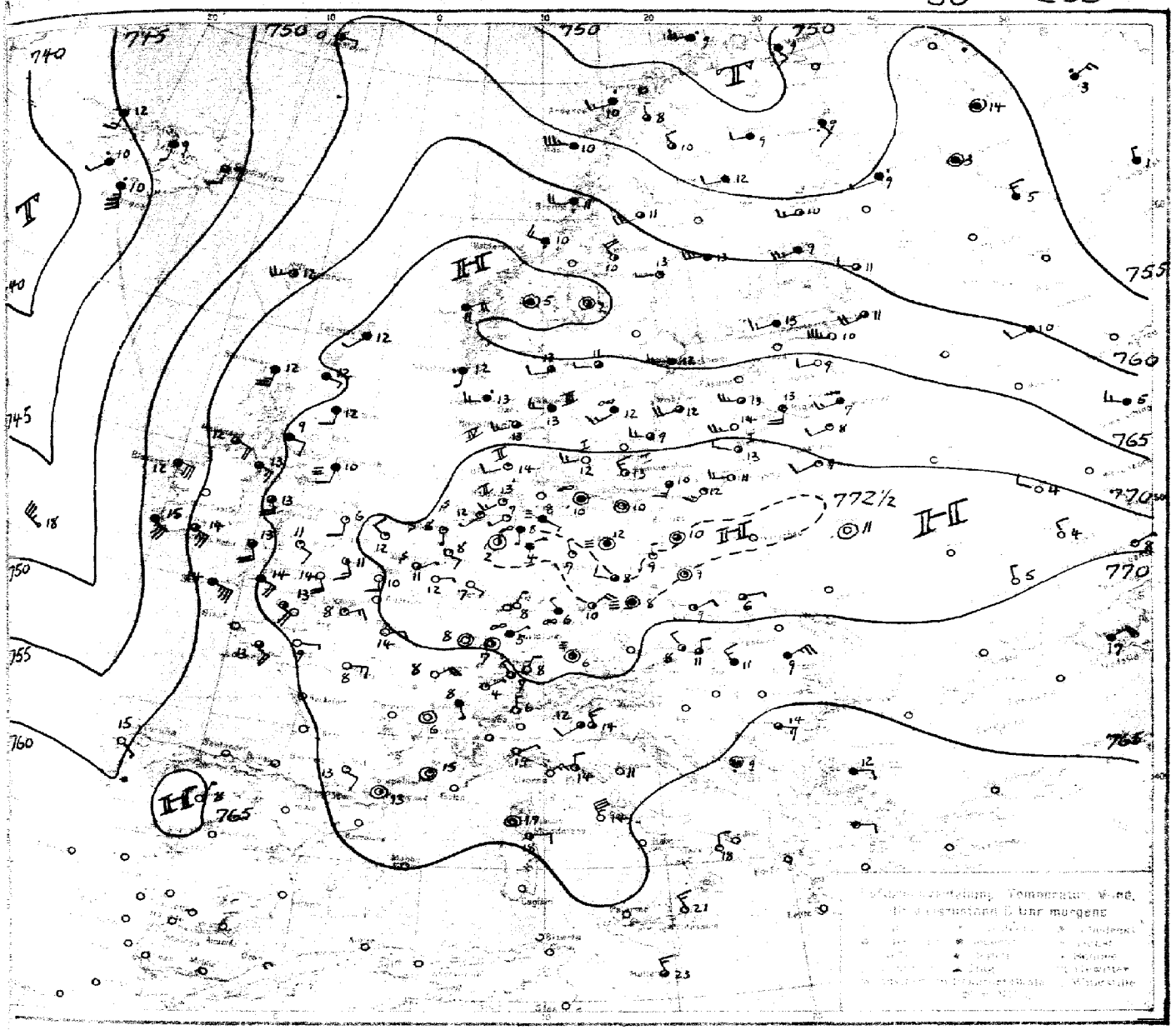

ERSICHT 8 Uhr morgens: Dienstag, 15. September 1925

Das mitteleuropäische Tief hat seine Wanderung in östlicher Richtung fortgesetzt. Im Laufe des gestrigen ges trat durch starke Erwärmung der unteren Luftschichten eine Verflachung ein, in der Nacht wurde aber die ursprüngliche he des Barometerstandes wieder erreicht. An der Westseite wird das Hoch durch die warme Südströmung abgebaut, aber ch noch primäre Ursachen wirken mit. Vom Ozean her dringt ein Tief vor, doch dürfte das Hochdruckgebiet noch ge gend Widerstandskraft besitzen, um eine Wetterverschlechterung zu verhindern. Tagsüber werden morgen bei der südlichen strömung, die sich auch bei uns durchsetzen wird, verhältnismässig hohe Temperaturen erreicht werden.

ETTERVORHERSAGEN FÜR DIE DEUTSCHEN KÜSTE für Mittwoch, 16. September 1925

...TSEE Schwache, später auffrischende Winde aus südlichen Richtungen, heiter bis wolkig, trocken, tagsüber warm, nachts kühler.

(W. Swinemünde) Zunächst sehr schwache, später leicht auffrischende Winde aus veränderlichen Richtungen, heiter, trocken, tags warm.

(W. Königsberg) Schwachwindig, zunächst noch Fortdauer der herrschenden Witterung bei zunehmender Erwärmung, morgens Nebel.

i.V. Ro

Blanckenese Hartung & Co., Hamburg

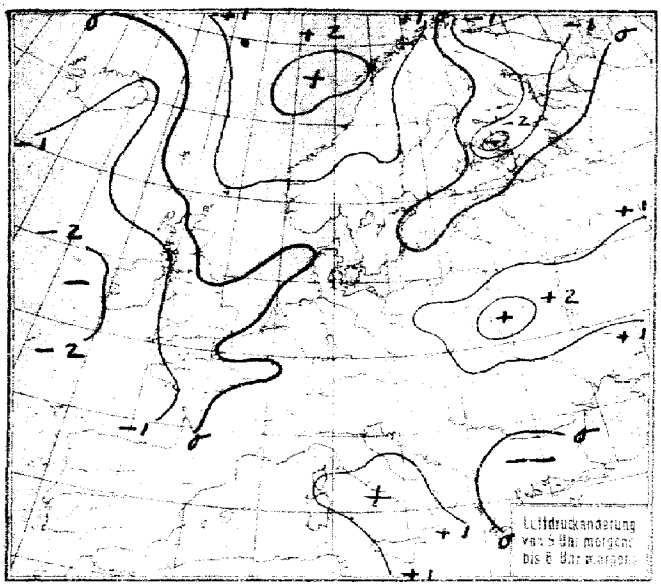

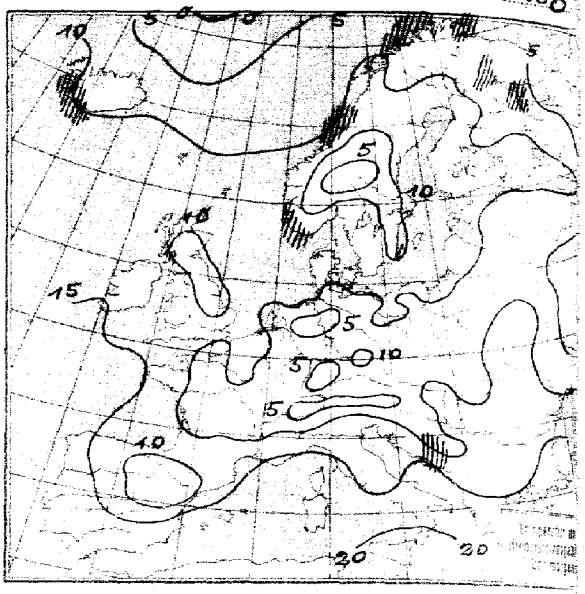

NACH AUFZEICHNUNGEN DER REGISTRIERAPPARATE ZU HAMBURG SEIT GESTERN 8 UHR MORGENS (M. E. Z.)

STUNDE		9	10	11	12m	1	2	3	4	5	6	7	8	9	10	11	12n	1	2	3	4	5	6	7	8
Thermograph		8.2	9.2	10.4	11.1	13.2	13.4	15.6	16.0	16.2	15.6	14.6	14.9	10.6	10.0	9.6	9.2	9.0	9.0	8.4	8.0	8.0	7.8	8.0	8.
Barograph		68.3	68.4	68.7	68.7	68.7	68.5	68.4	68.3	68.1	68.1	68.2	68.6	68.6	68.6	68.5	68.4	68.4	68.5	68.5	68.5	68.5	68.4	68.3	68.3	68.
Anemograph	Richtung	W	W	W	NW	NNW	NNW	WNW	NW	NW	NNW	NNW	NNW	NW	NNW	NNW	WNW	NW	N	E	ESE	ESE	ESE	ESE	SE	
	m.p.S.	1.8	3.0	3.2	3.0	3.0	3.0	2.8	2.8	2.4	2.4	2.2	2.0	2.0	1.5	0.7	0.4	0.3	0.2	0.4	0.4	0.4	0.4	0.3	0.
Regenmesser																									
Sonnenscheindauer in Min.		10	55	45	50	45	55	60	55	60	20													25	60

AUFSTIEGE

STATION Wind in m./S.	Seehöhe	Zeit	Boden	200	500	1000	1500	2000	2500	3000	3500	4000	4500	5000	Bemerkungen
						Heute morgen									Sichtw. bis Kl
Friedrichshf.	400 m	7a			500 1°4	2.8° 98%	3.2° 70%	−2.5° 60%	2000 2.4° 58%						
			NNE 3		NNE 4	E 5 8	E 11	E 11							" " 50 "
Lindenberg	122 m	7a	10.1° 74%	10.1° 60%	500 6.1° 65%	1000 6.3° 66%	1500 6.7° 75%	2000 6.0° 80%	2500 −5.5° 90%	3000 −3.0° 41%	3500 −4.5° 32%				
			ENE 2	SSE 2	SSW 6	SSW 6	SSW 6	SSW 6	SSW 6	NNE 4	NE 4				Sichtw. u. E über Gewitterfront " " 50
Aachen	-	7a	SSE 2		SE 6	ESE 7	E N 9	1800 E N 6 2100 E 7							" " 50 "
Fürth	-	7a	Stille		B 5	ESE 5	ESE 7								" " 1 "
Dresden	-	6a			400	500	900	1300	1700						
			SE 2	W 1	NE —	NE 2	NE 2 S 4	NE 4	NE N S						" " 4 "
Bremen	-	9a	S 2		SSW 2	SSW 2	SE S 2	SSW 1	NNE 1	NE 3	NE 4				" " 2 "
Frankfurt a/M.		7a	NNE 4	NE 3	E N 5	B 5	B 7	E N 9		ENE 8		ENE 9		NE 7 C13	" " 50 "
Breslau	-	8a	Stille		400 ENE 6	ENE 6	1500 NE 6	1900 NE 7	2300 NE N 8	1800 NE N 10	2400 NE 7	0, a-str	SW-w	1300 m	" " 4 "
Karlsruhe	-	7a	NE 1	NE S 2	E 7	ENE 9	E 9	E 9	E N 7	ENE 9	ENE 7	ENE 9			" " 4 "
Leipzig	-	7a	NW 1	NNW 2	NNE 1	400 NE E 2	1500 ENE 2	1500 NE S 3				a-cu	2500 m		" " 4 "
Rostock	37 m	8a	Stille	W S 3	W N 3	NW W 5	NW W 6	NW N 4		N E 1		E N 1 6		NE 7	
Hamburg (Gr. Borstel)	17 m	10a	6300 NE E 11	5700 NE E 14	8300 NE E 19	9000 NE E 21	10300 NE 22	10500 NE E 18							
			SW 1	SW 3	WNW 4	W S 4	WNW 3	NW W 2	NW W 1	NE 3	NE 4	NE 5	NE 5	NE 6	
Helsingfors			5700 NE 3	9000 NE 10	9300 NE 12	12000 N E 14									" " " "
Sortawala	-	8a	WNW 3	W 3	WNW 14										
Eger		8a	—	NE 3	ESE 4	E N 6	NE E 17	ENE 8							
Kaschau		8a	—	N W 13	N 8	E 4	ENE 5								
Helsingfors	-	8a	W 5	W S 11	W 12										
Hamburg (Fuhlsbüttel)	20 m	10a		2070	2190	3920	5540	4370	5300	5400	6080	6120	6170	5500 m schnell graupelig 6400 Schneetreiben	
			12.7° 68%	−2.8 62%	−2.2° 60%	−7.0° 45%	−6.7° 45%	−14.7° 49%	−20.0 44%	−20.6 44%	−25.4° 49%	−24.2° 51%	−26.0 51%	in 8000 m 82% Feuchtigkeit Max. über 5000 m	
Padua	-	8a	SW 3	—	WNW 5	N W 2	NE 8								
Genua	-	8a	ENE 1	—	NE 5	—	—	N E 2							
Livorno	-	8a	NE 5	—	NE E 6	NNW 5	N E 6								
Messina	-	8a	NW 5	NW N 6	NW N 7										
Tarent	-	8a	N 3	—	NNW 4	NW N 5	WNW 7								
Rom	-	8a	NNW 13	—	NE N 8	NW 8	NNW 9								
Lerwick	-	8a	—	SSW 8	SW 5	—	S 13								
Renfrew	-	8a	—	—	S W 10	S W 10	S W 13	S E 13							
Holyhead	-	8a	SE 7	—	S W 21	—	S 14	S E 14	—	S E 14					
Shotwick	-	8a	—	S E 10	S 18	S 18									
Cranwell		8a	S 3	—	S W 13	S W 13	S W 9								
Felixstowe		8a	—	—	SSE 9	—	SSE 9	—	—	SSE 5					
Calshot		8a	SE 7	—	SE S 10	SE S 16	SSE 14	SSE 13	S E 11						
Croydon		8a	SSE 5	SSE 13	—	—	SSE 9								
							Gestern	nachm. u. abend							
Lindenberg	122 m	2p	NNE 1	3000 Stille	NE 2	E N 2	NE E 3	NE 3	NE 3	NE 3	NE 3	NE 3	cu, Ahrcu		Sichtw. b. 50
Dessau	-	2p	NNW 2	N W 3	N 4	1100 NNE 4	1800 NNE 4	1700 NNE 3							
De Bilt (v. m. Zapf)	23 m	8a	10° 92%	5° 85%	6° 75%	3° 65%	0° 65%	−3° 85%	−7° 55%	−11° 46%					
Friedrichshf.	400 m	6p	NNE 1	—	—	NE E 8	NE, E 10	NE E 10	NE E 8	NE E 6					" " 50
Rostock	37 m	7p	—	NW 5	NW 6	WNW 3	W N 4	W N 3	W N 4		3200 −37° 85%	cu, Ahrcu			" " 50
Malmslett (v. m. Kopp)	9a	9a	1000 13.4° 67%	—	—	1000 5.6 53%	—	—	−2.9° 67%						

...tag, 15. September 1915

| STATION | MORGEN | | |

STATION	GESTERN NACHMITTAG						GESTERN ABEND								STATION	GESTERN NACHMITTAG						GESTERN ABEND					
	Luftdruck	Wind	Wetter	Temperat.	W	Stärke in Bft	Luftdruck	Wind	Wetter	Temperat.	W	Stärke in Bft	Niederschlag	Maximum oder Sorgen		Luftdruck	Wind	Wetter	Temperat.	W	Stärke in Bft	Luftdruck	Wind	Wetter	Temperat.	W	Stärke in Bft	Niederschlag
Wien															Turin												
Zürich	768.5	E 1	00	15	1	50	66.1	SOE 1	01	–	1	50	1	17	Genua												
Bern	68.–	NE 5	12	12	1	50	68.7	NE 3	01	10	1	250	0	13	Livorno												
Genf	67.4	NNE 3	00	14	0	50									Ancona												
Lugano	66.2	S 1	01	17	1	20	66.2	SW 1	01	15	1	20	0	20	Maddalena							64.–	NNE 4	02	8	2	10	
Helder	–	– –	16	18	6	50	71.9	SW 1	01	13	0	50	0	40	Messina													
Vlissingen	73.–	E 1	02	16	3	20	72.–	NNE 1	02	13	8	20	0	40	Tarent													
Utrecht	73.0	OSE 1	11	18	1	50	72.2	SSW 1	00	12	0	50	0	18	Venedig							61.6	S 2	02	20	1	4	
Kopenhagen	71.6	SW 2	12	14	1	50	71.0	WSW 1	01	13	1	20	0	40	Rom							65.–	E 3	11	17	2	20	
Skagen	69.3	WNW 4	11	15	4	10	68.9	W 3	01	13	1	10	0	10	Malta							63.6	NW 6	00	14		50	
Hanstholm	69.7	WSW 3	01	12	1	50	68.9	WSW 3	12	13	1	50	0	10	Madrid													
Skagensbukt	71.7	SW 2	12	15	1	50	71.1	WSW 2	12	13	1	50	0	10	La Coruña	762.–	N 2	1/2 bed	22			62.–	"	bed	18			
Hammershus	71.7	WSW 2	01	15	0	50	71.–	W 3	01	13	0	50	0	10	Mahon	66.–	NNW 3	Nebel	19									
Abisko	55.3	NE 2	30	9	6	50	53.8	N 3	12	10	2	50	0	11	Malaga													
Haparanda	58.6	SW 2	11	13	2	50	57.–	SW 2	bed	12					Horta							61.–	WNW 4	1/2 bed	23			
Stensele	62.–	W 4	11	12	1	50	60.0	W 4	11	10	2	50	0	13	Rochefort					–								
Oestersund	62.3	W 1	01	14	1	50	62.6	Stille	11	9	1	50	0	16	Bayonne					–		64.6	E 4	–	19		30	0
Hernösand	62.6	S 2	11	14	1	50	61.6	S 1	01	11	1	250	0	19	Bordeaux					–		61.9	ESE –	–	8		20	
Särna	61.2	S 4	01	15	0	50	62.–	Stille	12	9	1	250	0	15	Clermont					–		67.4	Stille	11	12		50	0
Karlstad	66.2	S 4	00	15	0		66.1	WSW 3	01	12	0	–	0	16	Dijon	64.5	E 4	11	17	–	50	68.6	ENE 2	01	12		20	0
Stockholm	66.8	W 4	02	17	0	20	66.–	W 2	00	13	1	10	0	18	Calais					–		71.2	NNW 1	01	13	–	50	0
Jonköping	69.3	SW 3	11	15	0	250	69.8	WSW 2	11	12	1	50	0	16	Brest	70.0	OSE 2	01	19	–	50	69.1	S 1	01	18		10	0
Wisby	69.1	W 3	01	15	0	250	68.–	S 2	01	13	0	250	0	11	Paris	71.5	NE 2	11	18	–	50	70.3	E 2	01	14		50	0
Kalmar	70.–	SW 4	02	15	0	50	68.6	WNW 3	01	13	0	–	0	11	Perpignan	66.6	E 3	01	22	–	250	65.6	Stille	01	18	–	–	0
Gällivare	57.8	W 1	11	10	1	250	55.2	W 2	11	11	1	250	0	13	Rennes	70.5	E 1	11	16	–	20	69.2	E 1	01	17		50	0
Karlshamm															Straßburg													
Bjuröklubb	60.3	W 3	01	15	1	50	58.5	W 3	11	12	2	250	0	11	Toulouse	70.6	NNE 3	11	16	–	50	70.9	N 1	01	11		20	0
Quade Hook															Tours	67.0	NE 1	01	21	–	20	65.5	NNE 1	01	17	–	50	0
Spitzbergen							41.6	OSE 2	00	1	7	20	8	–	Tours	72.5	ENE 3	01	18	–	20	69.6	ENE 2	01	13	–	10	0
Ingö							49.3	SSW 3	50	8	6	20	7	–	Ajaccio	64.3	W 2	01	21	–	250	64.4	Stille	01	16	–	20	0
Valdersund	62.1	SW 2	40	11	6	20									Le Havre	71.8	ESE 2	01	17	–	20							
Kinn	64.7	SSE 4	55	11	6	10	65.–	SW 6	50	11	6	10	6	3	Marignane	66.8	WSW 2	01	21	–	250	65.–	S 1	01	16	–	20	3
Lister	68.6	SW 5	12	14	1	20	67.8	W 5	42	12	1	10	3	4	Nancy	68	ENE 2	–	13	–	20	71.2	Stille	00	12	–	20	1
Bären-Insel							43.8	S 3	29	4	1	0.05	1	1	Lerwick	63.5	SW 2	11	13	1	50	61.2	SW 1	11	13	–	20	0
Andânes	52.5	WSW 4	41	13	6	10	51.0	WSW 4	41	11	6	10	2	11	Renfrew	67.4	ESE 4	40	17	4	10	67.1	SW 2	11	14	3	10	0
Röst	55.0	SW 7	35	10	6	10	52.–	SSW 7	34	11	6	4	5	11	Cranwell	70.2	SW 5	01	16	2	10	70.2	SW 3	01	13	1	30	0
Jan Mayen							48.8	NNW 3	10	3	2	20	8	12	Scilly	69.9	ESE 4	01	17	0	50	68.–	ESE 4	11	14	0	20	0
Färder	62.0	SW 8	13	12	2	50	–	SW 5	12	14	0	50	0	11	Wick	64.4	SSW 2	11	15	4	50	61.5	S 4	11	12	0	50	1
Vardö															Malinhead	66.3	SW 4	55	13	2	20	61.–	SSW 4	11	11	6	30	3
Brönnö	61.8	SW 4	41	10	6	4	59.4	SW 4	45	10	6	20	5	–	Tynemouth	68.4	SW 2	15	17	3	10	68.3	SW 2	11	11	2	10	0
Utsire	67.0	S 4	30	12	1	20									Pembroke	70.–	SSW 2	11	16	0	20	69.–	SE 2	12	14	1	20	0
Dombas	62.9	Stille	12	11	0	50	64.0	Stille	16	6	6	20	3	–	Roches Point	69.5	S 3	11	15	2	50	67.3	SE 3	11	13		50	0
Helsingfors	64.1	W 3	11	16	0	50	64.3	W 3	00	18	1	250	0	16	Croydon	71.7	SW 2	12	17	0	20	70.–	S 2	00	12		20	0
Vasa	62.6	SSW 5	12	12	1	250									Aberdeen	65.6	SW 2	13	16	2	20	65.–	S 3	11	14		20	0
Kuopio	60.–	W 6	12	12	1	50									Valentia	60.–	SW 5	11	16	1	50	60.1	ESE 3	11	14		50	0
Dorpat	66.7	WNW 2	10	14			66.3	W 2	00	10					Plymouth	70.1	SSE 3	01	17	0	50	68.3	SSE 3	11	14	0	30	0
Riga							65.5	S 3	00	9	1	4	0	15	Guernsey							64.7	E 2	02	13	0	30	0
Warschau							71.3	ENE 1	01	11	0	10	0	15	Stornoway	63.5	SSW 2	11	14	2	20	63.2	SSW 2	40	14	0	10	0
Lemberg	70.0	N 3	00	12	1	20	71.8	N 1	01	2	0	10	0	13	Holyhead	70.0	SSW 4	11	16	2	20	66.8	SSW 2	11	13		20	0
Pinsk	69.5	NW 1	02	13	1	4	70.–	Stille	00	8	3	4	2	14	Donaghadee	67.9	S 3	10	16	1	50	67.3	S 2	12	14	1	30	0
Wilna	69.9	NW 1	11	12	0	–	70.–	Stille	00	8	0	20	1	14	Yarmouth	71.4	SSE 3	02	17	0	10	69.3	SW 2	01	15	0	20	0
Krakau	69.4	ENE 4	11	13	1	10	70.7	NE 2	00	9	1	1.5	0.2	16	Blacksod	69.6	SW 2	11	14	2	10	69.7	S 3	11	14		30	0
Posen	71.6	NE 3	11	13	1	20	72.–	Stille	01	12	1	4	0	16	Calshot	71.6	ESE 4	11	16	0	50	70.7	SE 4	01	13	0	30	0
Prag							71.5	NNW 1	13	11	1	10	3.5	13	Thorshavn	59.1	WSW –	13	13	2	10	60.6	W 3	11	10	6	10	0
Eger															Seydisfjord	51.4	E 1	15	11	2		51.9	Stille	11	11	2		
Preßburg							67.4	N 1	11	12	1	20	0	17	Akureyri	50.3	S 1	10	13	2		49.8	S 2	11	13	2		
Kaschau							66.3	N 2	12	12	2	10	0.1	18	Isafford	45.9	Stille	11	11	2		49.0	S 2	12	13	2		
Olmütz							69.1	NE 1	11	10	5	50	2	16	Reykjavik	50.2	SSE 3	11	11	5	20	48.6	SE 7	11	8	5	30	1
Budapest	64.–	NE	bed	17											Vestmannö	51.4	S 4	25	6	3		49.9	S 7	03	8	5	30	1
Belgrad															Grasse	62.–	Stille	Nebel	24									
Serajewo															Tarragon	61.–	E 5	Regen	16									
Agram							66.3	N 3	50	12	6	0.5	2	14	Lissabon	55.–	WNW 3	4	11			57.5	NNE 1	Nebel	4			
Sofia															Cadix	48.7	N 3	bed	17			51.7	NW 4	1/2 bed	16			
Athen															Nizza	66.9	NNW 3	"	19									
Korfu															Cagliari	63.3	N 3	"	16			67.7	NNW 2	Nebel	18			
															Palermo	66.7	WNW 3	"	17									

SCHIFFSMELDUNGEN

Datum	Zeit	Breite	Länge v. Gr.	Luftdruck	Wind	Wetter	Temper. Luft	Temper. Wasser	W	Stärke in Bft	Wolken (in Zehntel)	Seegang	Dünnung aus	Datum	Zeit	Breite	Länge v. Gr.	Luftdruck	Wind	Wetter	Temper. Luft	Temper. Wasser	W	Stärke in Bft	Wolken (in Zehntel)	Seegang
17.X.25	7p	48.2 N	21.2 W	759	WNW 6	01	15	17	1	50	5 cirr.	6	NW	17.X.25	2p	50.4 N	19.2 W	748	WNW 4	12	17	17	5	20	10 cirr.	4
"	8p	48.1 N	11.2 W	65	N 3	00	20	21	0	–	walkend.	6	N	"	"	47.3 N	35.5 W	58	NW 4	10	14	17	1	50	7 cirr.	4
"	2p	35.9 N	10.2 W	63	NNE 1	00	23	20	0	250	"	0	N													
"	7p	37.0 N	10.6 W	64	NE 1	01	24	21	0	50	5 cirr.	0	N													
"	2a	41.2 N	58.6 W	67	SW 4	00	25	20	0	20	4 a. cu	0	SW													
"	"	40.4 N	62.3 W	67	SW 4	01	24	25	0	50	walkend.	0	SW													
"	"	42.7 N	62.3 W	64	WSW 2	15	24	18	3	10	5 cirr.	0	W													
"	7p	52.2 N	39.2 W	54	SSE 7	01	9	11	5	50	9 cirr.	7	W													
"	"	50.2 N	22.6 W	52	SSW 4	12	13	7	1	50	9 cirr.	1	0													
"	2a	56.2 N	32.2 W	47	W 6	50	10	10	2	50	6 cirr.	6	W													
"	"	49.9 N	24.4 W	53	S 4	01	17	19	1	50	3 a. cu	1	NW													
"	"	46.1 N	23.3 W	52	NNW 6	10	16	18	5	20	10 cirr.	6	NW													
"	"	49.6 N	12.5 W	64	ONE 5	00	17	15	1	20	4 a. cu	6	ONE													
"	7p	59.3 N	18.1 W	59	NNW 4	41				4		3	0													
"	"	50.7 N	20.6 W	51	ESE 5	13				20		7	0													
"	"	54.1 N	35.4 W	46	WSW 7	18				20		5	0													

WETTERBERICHT
DER
DEUTSCHEN SEEWARTE

JAHRGANG 50 Nr. 259 VERLAGSORT HAMBURG Mittwoch, den 16. Septbr. 1925

Mitteleuropäische Zeit — Luftdruck reduziert auf 0° Temperatur, Meeresspiegel und Schwere in 45° Breite — Temperatur in Celsius-Grade — Windstärke nach Beaufortskala (12 = Orkan) — Wetter: 00 bis 09 wolkenlos bis halb bedeckt; 10 bis 19 halb bis ganz bedeckt; 20 bis 29 Dunst oder Nebel; 30 bis 39 Schauer; 40 bis 49 Rieselregen; 50 bis 59 sonstiger Regen; 60 bis 69 Schnee; 70 bis 79 Graupel oder Regen und Schnee gemischt; 80 bis 89 Hagel; 90 bis 99 Gewitter — W = Witterungsverlauf seit der letzten Beobachtung: 0 = wolkenlos bis halb bedeckt, 1 = wolkig, 2 = anhaltend ganz bedeckt, 3 = Dunst oder Nebel, 4 = dichter Nebel, 5 = Schauer, 6 = Regen oder Rieselregen, 7 = Schnee, 8 = Graupeln oder Hagel, 9 = Gewitter — Relative Feuchtigkeit: 0 = 95 bis 100 %, 9 = 90 bis 94 %, 8 = 80 bis 89 %, 7 = 70 bis 79 %, 6 = 60 bis 69 %, 5 = 50 bis 59 %, 4 = 40 bis 49 %, 3 = 30 bis 39 %, 2 = 20 bis 29 %, 1 = 10 bis 19 %

GESTERN NACHMITTAG 2 UHR

DEUTSCHE STATIONEN	Uhrzeit	Luftdruck	Wind	Wetter	Temperat.	Luftdruck Charakter. u. Änder.	W	Schwere in m	Wolken (in Zehntel)	Rel. Feucht.	Seegang	Wolkenhöhe
Borkum	2	771.3	SW 1	01	15	— 1.0	0	20	4 2	6		5
Helgoland	2	—	SW 5	heiter	—							
Altenwalde	2	71.3	WSW 2	01	15	0	0	50	2 2	5		5
Bremen	2											
Hamburg	2	71.2	W 2	01	17	— 1.0	0	50	3	3		5
Kiel	2	71.4	SW 2	01	15	— 1.0	0	—	5	7		4
Warnemünde	2											
Swinemünde	2	70.9	Stille	01	14	— 1.0	0	50	4	6		5
Rügenwalderm.	2											
Danzig	2	70.9	WSW 3	11	12	— 0.5	1	20	7 6	4		5
Königsberg	2	70.9	WSW 2	12	16	— 0.5	1	20	6 5	6		4
Memel	2	70.4	WNW 2	10	16	— 0	1	20	6	7		6
Aachen	2¹⁵	69.4	E 3	01	18	— 1.0	1	50	4	7		5
Lüdenscheid	2											
Hannover	2	71.1	E 1	01	17	— 0.5	0	20	3	5		6
Magdeburg	2	71.3	NE 1	01	16	— 1.5	0	50	3	4		5
Dresden	2²⁰	70.6	N 2	10	16	— 0.5	1	50	7 5	5		6
Berlin	2	71.1	W 2	01	17	— 1.0	0	10	4	4		5
Grünberg in Schles.	2											
Breslau	2	70.1	E 2	11	15	— 1.0	1	20	7	4		6
Frankfurt a. M.	2	70.5	S 1	11	17	— 1.0	1	50	6	4		7
Karlsruhe	2											
Friedrichshafen	2											
Bamberg	2											
München	2											
Kahler Asten 852	2²⁰	—	SSE 3	00	10	— 0	0	50	4	6		5
Wasserkuppe (Rhön) 950	2²⁵	6										
Feldberg im Taunus 801	2	0										
Brocken 1142	2²⁵	5										
Fichtelberg 1213	2	665.0	NE 1	11	5	— 0.5	7	50	8 5	8		0
Inselsberg 1003	2	0										
Feldberg i. Schwarzw. 1497	2											
Zugspitze 2964	2	0										
Säntis 2500	2²⁵	535.9	SE 1	711	-3	+ 0.5	7	0.5	10	10		0
Sonnblick 3106	2	0	- -	-	-	+ 1.0	3	4	10	3		0
	2	5										

Seehöhe in Metern

Luftdruck der Bergstationen nicht auf Schwere und Meeresspiegel reduziert

GESTERN ABEND 7 UHR

Uhrzeit	Luftdruck	Wind	Wetter	Temperat.	Luftdruck Charakter. u. Änder.	W	Schwere in m	Wolken (in Zehntel)	Rel. Feucht.	Böenstärke	Maximum	Seegang	Wolkenhöhe
7	769.2	E 1	01	13	— 1.5	0	20	2	8	0			9
7		Stille	heiter										
7	70.7	NE 1	01	13	— 0.5	0	4	2	8	0	18		0
7	70.1	SE 1	20	16	0	0	4	2	5	0	17		3
7	70.1	N 1	01	14	— 0.5	0	10	2	6	0	18		6
8	70.1	W 1	01	10	— 0	0	—	wolkenlos	6	0	15		9
8	68.1	Stille	21	15	— 1.0	0	10	5	7	0		5	7
7	69.5	Stille	20	11	— 0.5	0	10	2 1	8	0	16		9
7	68.2	W 3	klar	13	— 0.5		—				15	8	
7													
7	69.8	W 1	01	12	— 0.5	0	10	2 1	7	0	16		6
7	68.8	NW 2	10	13	— 1.0	1	20	8 6	7	0	—	7	6
7	69.0	E 3	01	15	— 1.0	0	50	1	7	0	19		6
7	70.9	S 1	00	13	— 1.0	0	0.5	1	6	0	20		9
7	70.9	Stille	00	12	— 0.5	0	20	wolkenlos	7	0	18		9
7	70.2	NE 1	01	14	— 0.5	0	20	1	4	0	19		9
7													
7	70.0	ENE 2	01	12	— 0.5	1	50	2 1	5	—	16		8
7	70.0	N 1	01	15	— 0.5	0	4	3	5	0	17		9
7	70.8	NNE 1	11	13	0	0	50	8	6	0	17		7
7	69.8	Stille	11	11	0	1	4	5	7	0	15		6
7	69.3	NE 1	00	15	— 0.5	0	50	2	4	0	18		8
7	67.9	NNE 1	00	15	— 0.5	0	50	1	5	0	18		6
7	68.2	NNE 2	01	11	— 0.5	0	50	1	6	0	15		8
9²⁷	70.4	Stille	00	6	— 0	1	50	1	8	0	14		7
7	70.1	NE 1	11	9	— 0.5	2	10	9 3	8	0	14		6
7	—	E 1	00	8	— 0	0	50	wolkenlos	8	0	12		8
7													
7													
7	670.4	E 2	00	6	0	0	50	1	6	0	9		4
7	664.4	ENE 2	02	4	— 0	0	20	4 3	9	—	7		4
9³⁰													
7													
9³⁰													
7	565.3	E 1	00	— 5	0	3	0.5	5	9	0	9		8
7													

KÜSTENSTATIONEN UND FEUERSCHIFFE

NACHMITTAG UND ABEND DES VORTAGES

List	2p: SW 3, heiter, gute Sicht, See II 7p: W 2, " " " " I
Bülk	2p: 771.8, WSW 3, Wetter 02, T 16°, Sicht 50 Km, See I 7p: 770.6 W 3, " 00, T 13°, " 50 " " I
Arkona	2p: 7p: W 2, heiter, See II
Außenjade	2p: 7p:
Marienleuchte	2p: 770.5 SW 1, Wetter 01, T 15°, Sicht 50 Km, See I 7p: 770.9 Stille, " 00, T 15°, " 20 Km, " I
Borkumriff	2p: 771.7 SW 2, Wetter 01, T 17°, " T 16°, See I 7p: 769.6 NE 2, " 11, T 12°, " T 10°, Regen, See I
Amrumbank	2p: NW 3, klar, See II 7p: W 2, heiter, " I
Adlergrund	2p: SE W 3, heiter, Sicht 15 Km, See II 7p: W 2, " " 15 " " I
Borkum	5p: 769.4 SE 1, Wetter 01, T 16°

HEUTE MORGEN

List	8a: SW 1, heiter, gute Sicht, See I 11a: SW 1-2, heiter, gute Sicht, See I
Bülk	8a: 769.6 SW 2, Wetter 12, T 9°, Sicht 10 Km, See I 11a: 769.3 SW 2, " 00, T 15°, " 20 " " I
Arkona	8a: W 4, bedeckt, See IV 11a:
Außenjade	8a: SW 1, klar, See I 11a:
Marienleuchte	8a: 770.5 Stille, Wetter 10, T 14°, Sicht 50 Km, See I 11a: 770.2 W 1, " 10, T 17°, " 50 " " I
Borkumriff	8a: 11a:
Amrumbank	8a: SSW 2, heiter, See I 11a:
Adlergrund	8a: NW 5, bedeckt, Sicht 5 Km, See IV 11a: NW 6, Regen, " 4 " " V
Borkum	11a:

HEUTE MORGEN 8 UHR

DEUTSCHE STATIONEN	Uhrzeit	Luftdruck	Wind	Wetter	Temperat.	Luftdruck Charakter. u. Änder.	W	Schwere in m	Wolken (in Zehntel)	Rel. Feucht.	Böenstärke	Minimum	Seegang	Wolkenhöhe
Borkum	8													
Wilhelmshaven	8	67.8	S 1	01	8	— 0.5	0	—	4 5	8	0	8		9
Helgoland	8	68.7	SSW 3	heiter	12								8	
Altenwalde	8	67.3	S 1	01	8	— 1.0	0	—	4 5	8	0	3		0
Bremen	8	68.1	S 2	20	8	— 0	5	—	2 2	9	0	6		9
Hamburg	8	67.6	SSE 1	11	9	— 0	0	—	2 6	8	0	7		8
Groß-Borstel	8		Stille	24	8		3	—	1 Nebel	0	0	2		4
Kiel	8	68.2	WSW 1	01	8	— —	0	—	2	9	0	8		8
Warnemünde	8	66.7	W 1	10	10	— 1.5	1	20	10 7	8	0		5	8
Swinemünde	8	68.0	W 1	12	11	— 0.5	1	10	10	7	0	8		4
Rügenwalderm.	8	68.5	WNW 5	Regen	12	— 1.2				9	3	10	8	—
Danzig	8	66.8	WNW 1	15	11	— 1.0	2	4	10 8	9	1	9		4
Königsberg	8	66.5	SW 3	52	10	— 1.0	6	4	10	9	0.4	8		2
Memel	8	66.2	SW 4	39	12	— 1.0	5	10	10	9	5	—	8	5
Aachen	8	67.6	S 3	01	10	— 0	0	50	5 2	7	0	8		9
Lüdenscheid	8	68.1	SSE 1	00	9	— 0.5	0	0.2	3	9	0	4		9
Hannover	8	68.1	SE 1	01	10	— 0.5	0	4	8	8	0	4		9
Magdeburg	8	69.3	S 1	01	9	— 0	0	2	1	8	0	4		4
	8													
Dresden	8²⁰	69.5	S 2	11	9	— 0	1	20	8	8	0	4		6
Berlin	8	66.8	Stille	24	10	— 0	0	1	8	7	0	4		9
Grünberg i. Schles.	8	69.0	W 1	11	9	— 0	1	20	8	7	0	6		7
Breslau	8	68.8	W 1	10	8	0	1	50	9	9	0	5		6
Frankfurt a. M.	8	69.1	Stille	01	7	— 0	3	—	wolkenlos	9	0	5		9
Karlsruhe	8	67.7	E 1	01	6	— 0	0	50	1	8	0	4		9
Friedrichshafen	8	69.1	NNE 2	12	5	+ 0.5	0	10	7	8	0	3		8
Bamberg	8	68.8	Stille	25	3	— 0	3	0.5	Nebel	0	0	1		8
München	8	70.4	—	20	1	+ 0.8	3	2	10	0	0	3		9
Kahler Asten 852	8	—	S 2	01	7	— 0	1.6	50	1	7	0	6		9
Wasserkuppe (Rhön) 950	8	566.0	E 1	00	5	— 0.5	0	50	wolkenlos	7	—	3		9
Feldberg im Taunus 801	8	670.7	SE 2	01	7	— 0	0	50	wolkenlos	7	0	5		9
Brocken 1142	8	568.6	SSW 2	01	5	— 0	0	50	1	7	0	4		9
Fichtelberg 1213	8	663.7	Stille	02	4	— 0	0	50	2 1	7	0	1		2
Inselsberg 1003	8²⁰	6												
Feldberg i. Schwarzw. 1497	8	540.3	S 2	01	3	— 0	0	50	2	8	0	0		8
Zugspitze 2964	8²⁵	5												
Säntis 2500	8	565.2	WSW 5	00	-6	0	0	50	1	0	0	-6		4
Sonnblick 3106	8	5												

Seehöhe in Metern

Luftdruck der Bergstationen nicht auf Schwere und Meeresspiegel reduziert

Nachdruck und Verwertung der Berichte ohne Quellenangabe verboten!

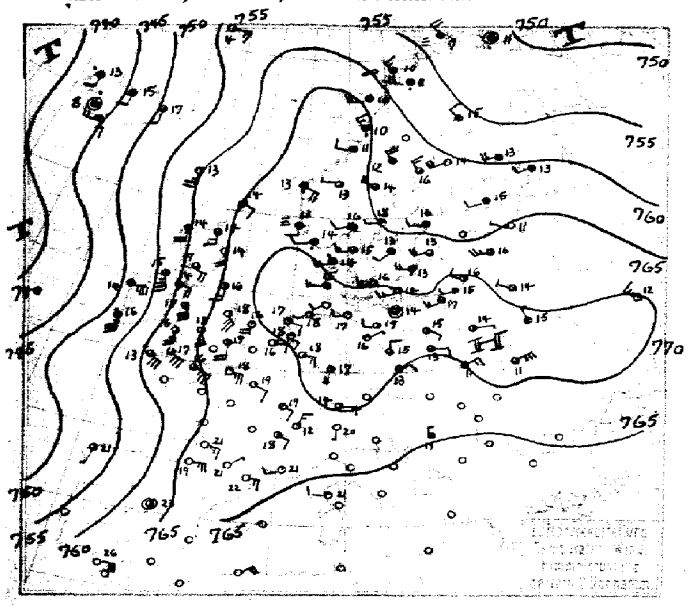

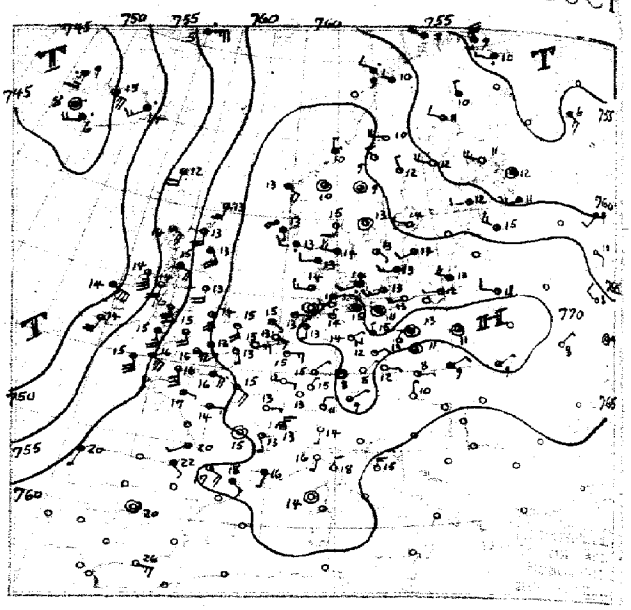

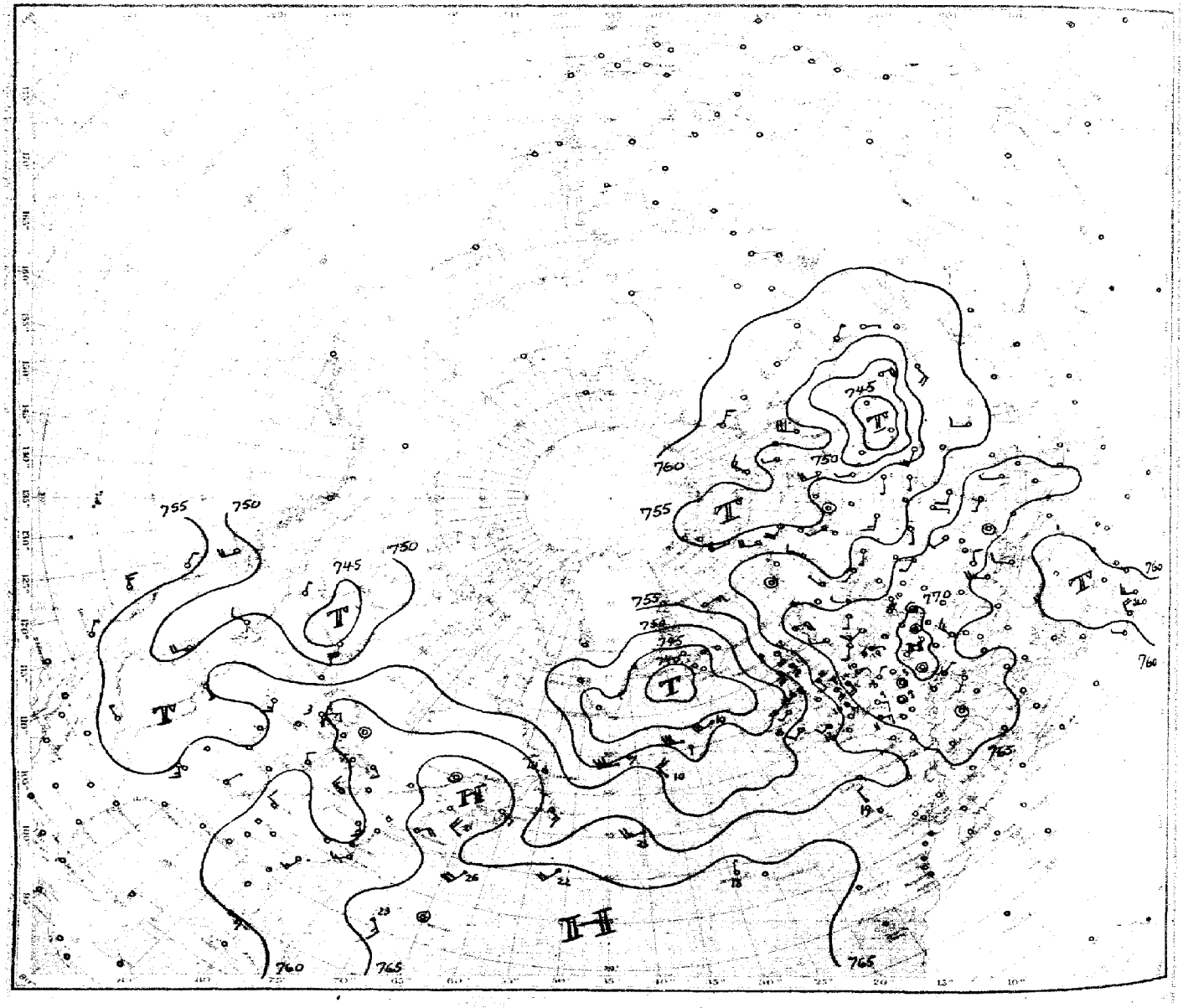

Luftdruck, Temperatur, Wind, Himmelszustand der nördlichen Halbkugel
vom Mittwoch, 16. September 1925 morgens.

EEWARTE

Jahrgang 50 Nr. 259

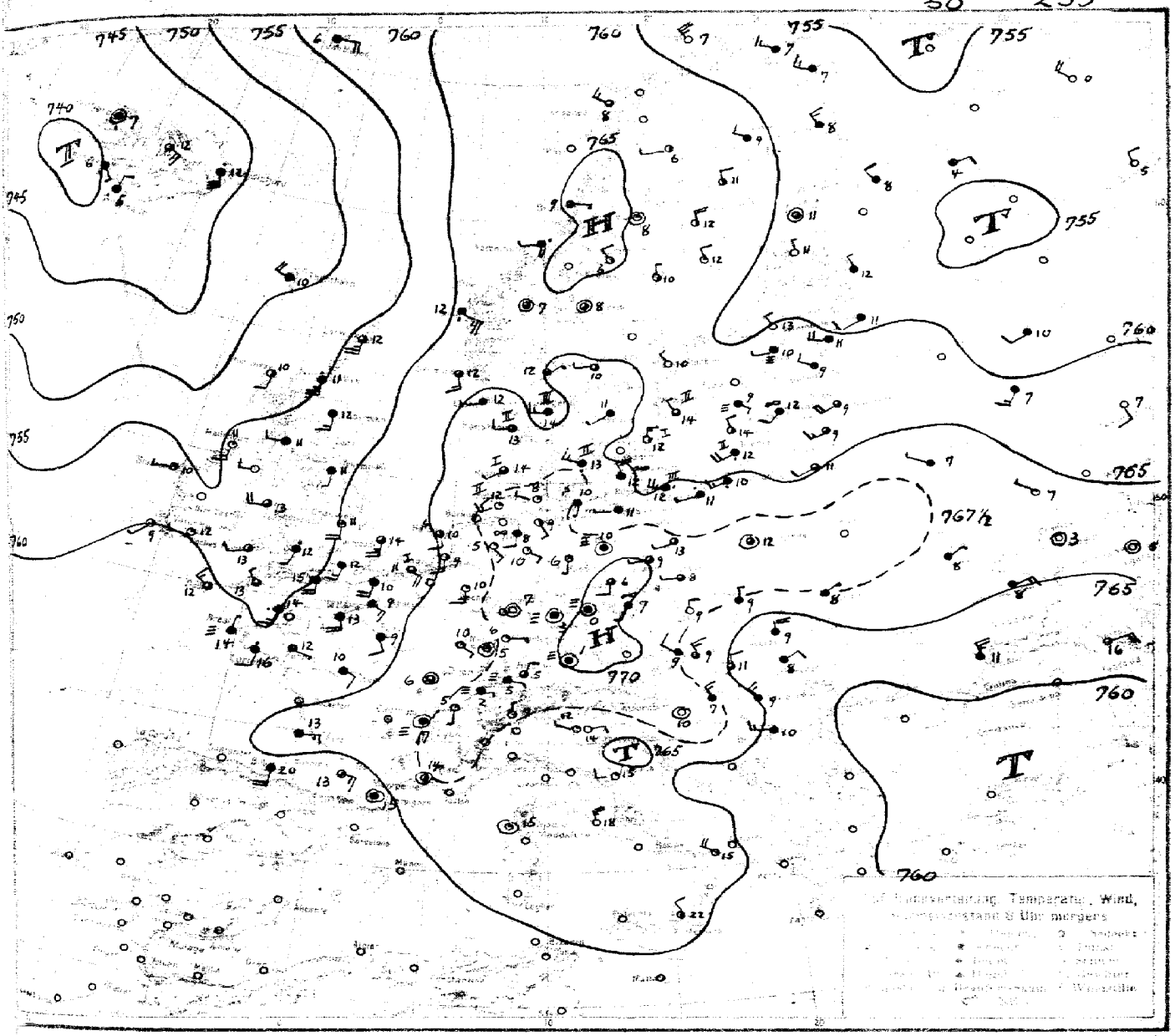

ÜBERSICHT 8 Uhr morgens: Mittwoch, 16. September 1925

Mit der Annäherung eines starken primären Fallgebietes vom Ozean her ist das mitteleuropäische Hoch beträchtlich geschwächt worden und hat seinen Kern nach Süddeutschland verlegt. Die atlantische Depression, deren Kern heute bei Island er- mittelt wurde und die unter der Einwirkung des primären Fallgebietes einen Ausläufer bis zum Kanal vorgeschoben hat, wird ihren Weg entsprechend dem allgemeinen Temperaturgefälle im Norden nach dem nördlichen Skandinavien nehmen. Die schon stark abgeflachte Strömung an der Vorderseite des Ausläufers in Verbindung mit der Wanderung des primären Fallgebietes in nordöstl. Richtung läßt erwarten, daß der Ausläufer sich nach Norden zurückziehen wird, und seine Regenfront nicht mehr die deutsche Küste er- reichen läßt. – Über Skagerrak aus haben kleinere Randwirbel den nach Norden vorstossenden Hochdruckkeil durchbrochen und ließen sich, über die Ostsee wandernd, der russischen Depression an. Eine durchgreifende Umgestaltung der Wetterlage dürfte für die Zeit noch nicht erwartet werden.

WETTERAUSSICHTEN AN DER DEUTSCHEN KÜSTE für Donnerstag, 17. September 1925

FÜR DIE OSTSEE Mässige südwestliche Winde, heiter bis wolkig, trocken, Temperatur unverändert, stellenweise neblig oder dunstig.

FÜR DIE NORDSEE (W. Swinemünde) Zunächst mässige später auffrischende von West nach Südwest drehende Winde, wolkig bis trübe, vereinzelt Niederschläge, weitere Erwärmung.

FÜR DIE NORDSEE Mässige Winde aus westlichen Richtungen, meist wolkig, vorwiegend trocken, stellenweise neblig oder dunstig, Temperatur wenig verändert.

Bemerkungen

i. A. H. Wehlgin

burg, Deutsche Seewarte Kapelle. Abt. III. Georgii

Graudruck Hartung & Co., Hamburg

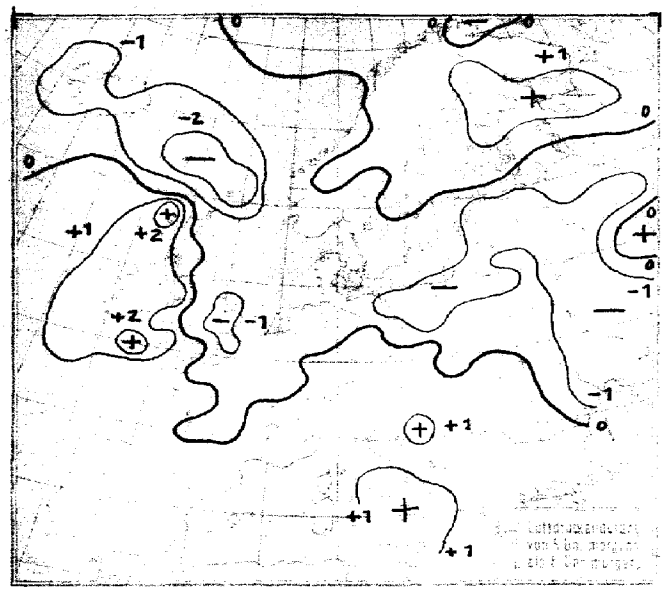

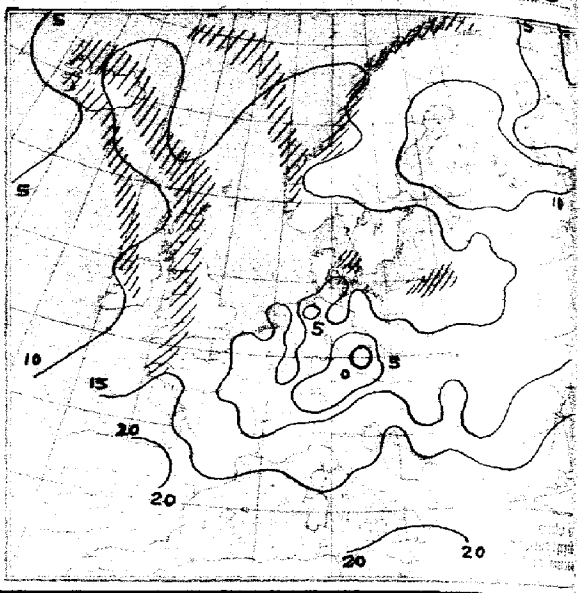

NACH AUFZEICHNUNGEN DER REGISTRIERAPPARATE ZU HAMBURG SEIT GESTERN 8 UHR MORGENS (M. E. Z.)

STUNDE		9	10	11	12m	1	2	3	4	5	6	7	8	9	10	11	12n	1	2	3	4	5	6	7
Thermograph		9.6	12.2	14.2	15.4	16.4	17.4	18.1	16.8	16.2	15.0	14.0	13.6	12.8	12.6	11.6	11.0	10.6	10.0	9.4	8.4	8.0	7.4	6.9
Barograph		66.3	68.3	68.4	67.9	67.8	67.6	67.2	66.8	66.6	66.5	66.6	66.4	66.3	66.2	66.1	65.9	65.8	65.7	65.4	64.9	64.4	64.2	64.1
Anemograph	Richtung	SW	WSW	WSW	WSW	WSW	WSW	WSW	WSW	WSW	WSW	NNE	NNE	ENE	ENE	ESE	ESE	ESE	SE	SSE	SE	SE	SE	NE
	m. p. S.	1.0	1.8	2.0	2.3	2.4	2.5	2.3	2.1	2.0	1.5	1.0	1.0	1.4	0.8	0.8	0.9	0.5	1.0	1.2	1.3	1.0	1.1	1.4
Regenmesser		-	-	-	-	-	-	-	-	-	-	-	-	-	-	-	-	-	-	-	-	-	-	-
Sonnenscheindauer in Min.		60	60	60	55	60	60	60	60	60	40	-	-	-	-	-	-	-	-	-	-	-	45	60

AUFSTIEGE

STATION Wind in m./S.	Seehöhe	Zeit	Boden	200	500	1000	1500	2000	2500	3000	3500	4000	4500	5000	Bemerkungen Sichtw. bis Klo.
						Gestern nachm. u. abend.									
Warschau		7p	-	-	NE 2	E.NE 1	ENE 2	-	-	-	-	-	-	-	
Rostock	37 m	"	Stille	W 3	W 4	NNE	WNW 5	NNW 3	NE_2N 4	ENE 4	NE_2E 3	NE_2E 4	4000 NNE 7	-	
Friedrichshafen	400 m	6p	NE 2	-	-	E.NE 6	ENE 8	E_2N 7	E_2N 4	E_2N 4	-	NE 6	-	NNE 6	
Bremen		4p	-	ESE 3	ESE 2	Stille	WSW 3	W 1	2000 NNE 10	4000 NE_2N 13	2000 NNE 15	3000 NNE 17	10 000 NNE 17	10 000 NNE 17	
Dresden		1p	NE_2W 3	200 NN_2E 1	400 NNW 2	500 N 1	N_2E 2	cum. fx	stv.						10
Stuttgart		3p	-	400 ESE 5	1000 ESE 7	ESE 5	-	E_2N 6	2700 E_2N 4						20
						Tente morgen:									
Leipzig		7a	SW 1	SW 3	500 W_2N_2 2	500 WNW 3	1000 NW 4	1500 N 1	1500 NNE 3						1
München		7a	Stille	200 SSE 2	500 ESE 5	ESE 5	E 3	E_2N 2	E 4	NNE 4	-	NNE 6	- -	NNE 10	2
Lindenberg	122 m	7 a	8.5 80	-	500 14.5 38	5.0 47	1300 6.0 60	1000 3.0 40	2200 xx 22	3500 -3.4 28	a em	str cu			10
"	"	"	NE 3	-	N_2E 3	NNW 1	NN_2W 1	N_2W 2	N_2	NE 5					
Dresden		6a	SE 3	SE 5	500 SE_2E 3	500 WSW 2	WNW 3	NW_2 2	1500 NN_2W 2	1500 N_2	strem				4
Bremen		7a	SE 4	SW_2W 11	SW_2S 9	SW_2S 3	SSW 3	SW 3	2200 SW 2		a str				4
Stuttgart		7a	-	-	E_2S 3	1000 SE 4	1000 SE_2E 5	SE_2E 5	E^4	NE_2 4	-	NNE 7	4500 NNE 11		½
Tours		6a	-	SE 5	SSE 4	SW_2S 6									
Dijon		6a	-	-	NE_2E 4	E_2S 6	ESE 7								
Mainz		6a	-	-	SSE 8	SE 7	SE 6	SSE 6							
Calais		6a	-	-	SW_2S 23	SW_2S 14	SSE 8	S_2W 16							
Lympne		8a	-	S_2W 11	SSW 9	S_2W 14									
Croydon		8a	-	S_2W 14	SSW 16	SSW 18									
Felixstowe		8a	-	-	SSW 10	S_2W 17									
Cranwell		8a	-	SSW 5	SW_2S 13	SSW 10									
Holyhead		8a	-	W 7	W_2N 7	W 4	WSW 8								
Renfrew		8a	-	-	SSE 8	WSW 7									
Aas		8a	-	-	-	-	N 2	-	-	NNW 7	-	-	-	NW 1	
Delbit	25 m	8a	-	-	-	-	-	-	-	-	-	SW 15 5	5000 SW 6	5000 SW_2W 7	
Helder		8a	-	-	-	-	SSW 8	SSW 8	-	SW 12					
Eger		8a	Stille	N_2E 12	NE_2N 13	NE 11	NE 9								½
Prag	254 m	8a	SSW 1	W 3	N_2E 3	NE_2E 4	NE 7	NE_2N 9	str cu						4
Krakau		8a	N 1	-	NE 5	NE 6	NE 6	strem							4
Warschau		8a	Stille	-	WNW 2	NNE 3	NNE 4	a em							10
Posen		8a	WSW 1	-	NW 6	NW 8	NNW 7	NW 6	str w	c str					10
Friedrichshafen	400 m	7a	5.0 83	200 2.5 84	-	58 70	2.0 60	-1.2 60	-3.1 35	-5.9 25	-8.2 23	-10.9 23			
"	"	"	NE 4	S 3	-	S 2	S 1	S 1	S 1	WNW 1	N 1	NNE 2			
Großberstel	17 m	12a	SW 3	SW 2	SW 5	SW 6	WSW 5	WSW 2	S_2W 2	SSW 3	WSW 1	SSE 3	Stille	5000 5000 WNW WNW	
Rostock	37 m	7a	SW 2	SW_2W 5	W 8	WNW 7	WNW 7	WNW 5	NW 4	NNE 4	NNE 3	NE 3			
Großberstel	17 m	10a	Stille	SW 2	SW 5	SW 5	WSW 5	SW 3	S_2W 2	S_2E 3	Stille	SSE 3	SSE 3	SW 2	4
Ancona		8a	-	-	NW 4	-	-	N_2W 3	-	NNW 7					
Padua		8a	-	E X	-	SW 3	-	-	-	NNW 7					
Turin		8a	-	-	NNE 3	-	-	WSW 2	-	N_2E 8					
Siverno		8a	-	-	NW 1	-	NW_2N 5	-	-	-	-	NNW 13			

Mittwoch, den 16. September 25.

STATION	MORGEN Luftdruck	Wind	Wetter	Temperat.	Luftdruck Charakter. u. Änder.	W	Niederschlag in mm	Wolken (in Zehnteln)	Rel. Feuchtigkeit	Niederschlag	Minimum	Seegang
Rochefort												
Bayonne	762.2	S 4	11	20	+0.5	-	20	10	-	0	-	
Bordeaux	66.0	E 3	11	13	0	-	20	10	-	0	2	
Clermont						-			-		-	
Dijon	67.4	Stille	11	6	0	-	2	7	-	0	2	
Calais	62.3	SSW 4	11	10	1.0	-	50	10	-	0	-	
Brest	61.0	W 1	25	14	+0.5	-	10		-	0	14	
Paris	64.7	SSE 2	11	9	0	-	4	10	-	0	6	
Perpignan	64.5	Stille	11	15	0	-	20	10	-	0	14	
Rennes	62.1	SE 1	11	12	0	-	10	10	-	0	12	
Straßburg	65.5	Stille	01	5	+0.5	-	50	2	-	0	-1	
Toulouse	63.1	ESE 3	11	13	+0.5	-	20	9	-	0	7	
Tours	64.0	SE 2	11	10	0	-	10	10	-	0	10	
Ajaccio	67.0	Stille	01	15	-	-	>50	2	-	0	-	
Le Havre	62.0	SSE 4	11	13	0.5	-	20	10	-	0.2	-	
Marignane	66.9	Stille	11	14	0	-	>50	8	-	0	9	
Nancy	67.5	SE 3	01	10	0	-	0.05	3	-	0	6	
Lerwick	56.8	S 5	11	2	2.0	0	50	8	9	1	-	
Renfrew	56.3	W 2	16	11	+0.5	6	10	10	9	4	11	
Cranwell	60.3	S 4	12	11	1.5	1	10	3	9	0	8	
Scilly	60.8	WNW 3	11	12	+2.0	1	20	7	9	12	-	
Wick	55.0	S 5	51	11	0.5	6	50	10	9	0.1	-	
Malinhead	55.8	S 3	06	11	+1.0	6	50	2	9	3	-	
Tynemouth	58.6	S 1	16	11	0.5	6	10	10	8	0.2	-	
Pembroke	58.8	WSW 2	10	13	+0.5	6	20	9	8	7	-	
Roches Point	59.8	W 1	01	12	+1.5	6	50	2	9	0.3	-	
Croydon	61.7	SSW 3	12	12	1.0	2	20	10	8	0	12	
Aberdeen	56.9	S 5	16	12	0.5	6	10	10	8	0.1	-	
Valentia	59.3	SW 1	11	9	1.5	0	50	6	9	1	-	
Plymouth	59.6	NW 1	11	13	1.5	6	50	9	8	1	-	
Guernsey	60.3	SSW 3	55	14	+0.5	2	20	10	0	0	-	
Stornoway	53.6	S 2	6	10	+2.5	5	20	4	7	2	-	
Holyhead	57.8	W 4	11	13	+1.0	5	50	9	8	2	-	
Donaghadee	57.4	W 2	00	-	+1.0	1	50	6	0	x	-	
Yarmouth	62.6	S 5	12	14	0.5	7	0.2	7	7	0	-	
Blacksod	56.1	W 1	01	10	+1.0	5	>50	4	8	9	-	
Calshot	60.1	S 4	11	15	0.5	2	20	10	8	0	-	
Thorshavn	48.8	WNW 4	15	10	2.0	3	10	10	0	0	x	
Seydisfjord	44.3	SSE 6	55	12	1.5	6	20		0			
Acureyri	41.0	SE 3	11	12	0.5	1	10		9			
Isafjord	42.0	Stille	56	7	1.0	6	20		0			
Reykjavik	40.8	SE 1	55	6	1.0	6	2	10	7	6	x	
Vestmannö	41.6	N 2	51	5	0.5	6	20		0			
Alexandrovsk	52.3	WNW 3	bed	7	+0.3					2		
Archangelsk	57.0	E 2	"	4	+1.0					3		
Ust-Zylma	55.3	NNW 4	"	0	0.1					0		
Matochkin-Sharr	55.7	NNE 3	"	-2	0.6					0		
Dickson	58.7	SE 3	"	3	-							
Petersburg	59.4	WSW 2	bed.	11	0.1					0		
Tscherdyn												
Moskau	62.2	SW 3	bed	7	0.4					0		
Kasan	57.6	WSW 2	bed	9	0.3					1		
Kiew	66.9	NE 1	bed	8	0.5					0		
Ufa	56.5	WNW 4	½ bed	5	+1.7					0		
Saratow	64.5	WNW 4	½ bed.	9	+0.2					0		
Orenburg												
Odessa	62.6	N 5	bed	11	1.2					1		
Sewastopol												
Astrachan	67.4	NNE 1	bed	11	+0.2					0		
Emba												
Batum												
Baku	65.1	N 2	¾ bed	22	+0.4					0		
Tobolsk												
Omsk	48.7	S 5	bed	7	+0.3					2		
Tashkent	61.9	NNE 1	klar	18	+0.8					0		
V. Imbatskoe												
Tomsk	53.9	SSE 1	bed	13	0.5					0		
Irkutsk												
Jakutsk												
Wladivostok	64.3	Stille	¾ bed	14	+0.7					1		
Tanger												
Agadir												
Bou Denib												
Oran												
Algier												
Setif												
Tunis												
Aleppo												
Beyruth												

NORD-AMERIKA 2 UHR NACHTS

	Luftdr.	Wind		Luftdr.	Wind		Luftdr.	Wind		Luftdr.	Wind		Luftdr.	Wind
Johns	58	SE 3	La Paz	746	SE 4	Bermuda	766	Stille	Duluth	765	NE 3	Tatoosh	752	S 4
ney	57	SE 1	Edmonton	45	NW 1	Key West	60	E 3	Huron	65	SE 3	San Francisco	57	W 3
Sur Point	56	Stille	Nantucket	66	NE 4	Little Rock	58	N 1	Salt Lake City	50	S 4	San Diego	55	NW 1
d Sound	52	SE 2	Washington	60	SE 2	Nashville	61	W 2	Helena	58	SW 2	Forth Worth	57	SE 3
e River	52	Stille	Hatteras	62	SW 3	Cleveland	57	W 3	Denver	55	E 1	El Paso	54	W 1
peg	-	-	Charleston	62	S 3	Chicago	58	SW 2	Roseburg	55	NW 1	Baile Isle	60	W 6

STATION	GESTERN NACHMITTAG						GESTERN ABEND							
	Luftdruck	Wind	Wetter	Temperat.	W	Sichtweite in km	Luftdruck	Wind	Wetter	Temperat.	W	Sichtweite in km	Niederschlag	Maximum oder Minimum der Temperatur
Wien														
Zürich	677	E 3	00	14	1	50	68.0	Stille	02	10	1	50	0	16
Bern	67.2	Stille	00	11	1	50	67.6	NE 1	01	11	0	50	0	12
Genf	67.3	NNE 3	00	12	1	50	67.5	N 1	00	13	–	–	10	15
Lugano	66.0	S 1	00	20	0	20	65.0	S 1	00	19	0	20	0	20
Helder	70.6	ESE 2	01	17	0	20	68.6	ESE 1	01	15	0	50	0	5
Vlissingen	69.8	S 2	00	16	0	20	67.9	E 2	02	15	0	10	–	–
Utrecht	70.5	SE 2	02	18	0	20	69.7	ESE 2	01	13	0	20	0	18
Kopenhagen	70.0	W 3	11	16	1	20	68.4	WSW 2	40	14	6	10	0.3	1
Skagen	67.0	W 3	10	15	2	4	66.5	WNW 3	11	14	2	4	0	W
Hanstholm	68.5	WNW 3	60	14	6	20	67.3	W 2	11	13	2	10	1	W
Blaavandshuk	70.6	W 3	12	15	0	50	69.7	W 3	11	14	1	50	0	W
Hammershus	70.4	WNW 3	01	14	3	20	68.8	WNW 3	11	13	3	20	0	W
Abisko	57.4	WNW 4	30	11	5	50	60.5	WNW 2	13	10	1	50	ⓓ	W
Haparanda	58.0	NW 2	11	15	2	>50	57.2	WNW 2	11	11	2	>50	0	15
Stensele							63.1	W 4	01	10	0	>50	0	13
Oestersund	63.8	NW 4	11	12	1	>50	64.9	NW 4	01	9	1	>50	0	12
Hernösand	62.8	NW 3	11	16	1	>50	62.8	NW 1	01	9	1	>50	0	1
Särna	64.0	WNW 4	12	14	1	>50	65.1	Stille	11	9	1	>50	0	15
Karlstad	65.4	W 1	00	18	1	–	63.3	Stille	01	13	0	–	0	18
Stockholm	64.6	W 2	00	17	1	20	64.8	NW 1	01	14	1	10	0	17
Jonköping	62.6	SW 2	26	13	3	10	66.3	SE 1	01	13	1	20	0	15
Wisby	66.5	WNW 4	11	13	2	20	66.0	NW 2	11	14	2	50	0	4
Kalmar	64.2	W 3	65	13	5	–	67.1	W 3	12	13	6	–	2	C
Gällivare	57.4	NW 5	01	13	1	>50	58.6	W 4	24	10	1	50	ⓓ	14
Karlshamm														
Bjurōklubb							54.8	NW 5	01	14	1	>50	0	W
Quade Hook														
Spitzbergen	51.9	E 1	11	4	2	>50	51.9	Stille	27	2	6	20	–	–
Ingō	53.2	NW 4	22	9	6	1	58.7	WNW 5	13	7	6	4	0.6	W
Valdersund	58.8	WNW 7	16	11	7	50	66.1	N 1	41	10	6	2	0.4	I
Kinn	67.1	SE 4	40	13	6	10	66.7	SE 3	10	13	6	20	0.5	W
Lister	68.3	W 2	40	14	6	4	67.5	WNW 2	40	13	6	10	ⓡ	W
Bären-Insel	51.5	NNW 4	20	6	4	0.2	54.3	NNW 3	23	3	4	0.2	ⓡ	I
Andānes	57.9	NW 3	27	10	6	2	61.2	WNW 2	40	9	6	20	1	W
Röst	61.5	W 5	10	10	7	20								
Jan Mayen	57.2	ESE 3	01	4	1	>50	57.3	E 5	41	5	3	10	ⓡ	W
Färder	66.8	WNW 2	11	16	1	50	65.8	SSW 2	00	15	1	50	0	I
Vardō	51.9	Stille	41	11	5	>50	54.0	NNW 5	54	9	5	>50	1	W
Brönnō	–	NW 3	41	10	6	10	65.8	W 2	40	10	6	20	2	–
Utsiro	62.5	S 2	29	13	0	0.5	67.1	S 1	27	13	3	4	0.1	W
Dombas	65.8	W 1	11	13	0	>50	66.0	Stille	12	10	2	50	0	–
Helsingfors	58.8	W 2	11	15	1	20	62.2	W 2	00	12	1	50	0	16
Vasa	60.8	WNW 4	00	14	0	>50	60.9	WNW 4	00	12	0	>50	–	I
Kuopio	58.0	W 4	11	13	2	50	58.6	WNW 5	01	11	0	4	0	14
Dorpat	65.8	WNW 3	12	15	–	–	64.3	W 3	12	12				
Riga	67.2	W 5	12	16	1	50								
Warschau	71.1	E 1	11	14	1	20	70.2	Stille	12	11	1	10	0	16
Lemberg	71.2	ENE 3	12	11	1	20	70.3	NE 1	11	9	1	10	0	11
Pinsk	70.9	NNW 1	02	15	0	4								
Wilna	69.5	WNW 1	12	14	0	–	69.9	WNW 1	11	11	1	20	0	17
Krakau	70.4	ENE 3	11	11	1	10	69.6	NE 2	11	9	2	4	0	13
Posen	71.6	SE 1	11	15	1	20	70.5	Stille	11	13	1	10	0	17
Prag	69.9	NE 2	10	13	1	50	69.7	E 1	00	12	0	4	ⓡ	15
Eger							70.7	NE 1	01	8	1	20	0	13
Preßburg	66.9	N 1	11	15	1	50	66.5	NNW 2	11	12	1	20	0	15
Kaschau	67.9	N 4	11	14	1	50	66.9	N 2	11	10	1	10	0	14
Olmütz							69.0	E 1	00	8	1	50	0	14
Budapest														
Belgrad														
Serajewo														
Agram	68.5	N 1	11	19	6	50								
Sofia														
Athen														
Korfu														

STATION	GESTERN NACHMITTAG						GESTERN ABEND							
	Luftdruck	Wind	Wetter	Temperat.	W	Sichtweite in km	Luftdruck	Wind	Wetter	Temperat.	W	Sichtweite in km	Niederschlag	Maximum oder Minimum der Temperatur
Turin														
Genua							66.4	SSW 1	00					
Livorno							60.4	WNW 2	01				0	60
Ancona							66.8	N 3	00					8
Maddalena							65.7	N 2	16					50
Messina														
Tarent														
Venedig														
Rom														
Malta														
Madrid	62	Stille	½ bed	23			60	Stille	–					
La Coruña	61	SSW 1	" "	21			64.3	SW 1	14					
Mahon														
Malaga														
Horta							65.7	NNE 3	00					
Rochefort														
Bayonne	66.8	E 5	00	19		50	62.4	SE 1	N					
Bordeaux	67.4	ESE 3	00	21		20	62.1	SW 1	11					
Clermont							64.3	Stille	00					
Dijon	67.6	SSE 2	01	19		50	66.6	E 1	01					
Calais	68.2	SE 5	11	18			66.4	SSE 1	01					
Brest														
Paris	67.7	SSE 2	01	19		20	66.2	SE 3	01					
Perpignan	66.6	E 3	00	22		50	65.0	SE 2	11					
Rennes							63.2	ESE 1	11					
Straßburg							68.0	– –	60					
Toulouse	67.0	NE 1	00	21		20	66.6	SSE 3	11					
Tours							64.9	E 3	11					
Ajaccio	64.3	W 7	01	21		>50	66.0	Stille	00					
Le Havre	64.2	E 5	01	19		20	64.2	ESE 4	11					
Marignane	66.8	WNW 2	01	21		>50	66.8	S 1	01					
Nancy							66.8	E 2	00					
Lerwick	64.3	SE 2	11	14	2	50	62.6	S 3	11					
Renfrew	62.8	SE 4	11	17		50	59.9	SE 4	11					
Cranwell	67.2	SSE 5	11	18	2	50	65.3	SSE 5	02					
Scilly	61.1	SE 6	56	15	1	10	58.0	SSE 6	11					
Wick	62.8	S 3	11	14	1	50	60.0	SSE 4	11					
Malinhead	56.2	SSE 7	11	15	1	50	53.3	SSE 7	11					
Tynemouth	65.6	S 3	05	16	3	20	63.0	S 4	01					
Pembroke	61.5	SSE 6	11	16	1	20	57.3	SSE 5	12					
Roches Point	58.9	SE 6	51	14	6	2	55.0	S 4	53					
Croydon	67.4	S 4	01	17	0	50	65.5	SSE 2	11					
Aberdeen	64.5	SSE 4	11	14	0	10	62.1	SSE 4	11					
Valentia	51.6	SSE 7	54	16	6	10	52.3	SW 4	16					
Plymouth	63.0	SE 6	12	17	1	50	61.2	SE 5	11					
Guernsey	64.3	SE 7	11	16	1	50	62.7	SSE 6	12					
Stornoway	59.8	S 4	12	14			58.4	SE 8	12					
Holyhead	62.1	SSE 6	12	17	1	20	58.9	SE 6	11					
Donaghadee	62.4	SE 4	12	14	0	50	59.0	S 4	12					
Yarmouth	66.8	S 4	01	16	0	20	67.3	SSE 4	01					
Blacksod	52.1	E 7	12	14	2	10	47.9	SE 7	36					
Calshot	66.9	ESE 5	11	17	0	50	64.0	ESE 5	12					
Thorshavn	59.7	S 5	11	13	1	>50	57.7	S 4	11					
Seydisfjord	50.3	S 1	12	17	1	20	49.2	SW 3	41					
Acureyri	45.2	S 3	11	15	2	4	44.2	SE 5	12					
Isafjord	43.0	S 2	51	12	6	20	43.2	S 3	51					
Reykjavik	43.2	Stille	59	8	6	2	42.9	Stille	59					
Vestmannö	42.1	WNW 3	50	7	6	4	43.3	W 4	50					
Jekaterinburg	56.0	N 1	Regen	7			41.5	S 4	bed					
Kursk	700	NW 3	1/4 bed	12			68.8	NW 2	klar					
Zemetschino	63.8	WNW 4	bed.	11			62.0	S 3	1/4 bed					
Orenburg	58.5	WNW 5	"	9										
Gorschanow	60.7	NW 2	1/2 "	16			67.6	WNW 2	klar					
Petersburg							66.9	W 3	bed					
Moskau							64.5	SE 2	klar					

SCHIFFSMELDUNGEN

Datum	Zeit	Breite	Länge v. Gr.	Luftdruck	Wind	Wetter	Temper. Luft	Temper. Wasser	W	Sichtweite in km	Wolken (in Zehntel)	Seegang	Dünung aus
				Soll	Ostwind	Dauernd							
15. Sept.	7p	39.0 N	9.0 W	62 –	Stille	12	20	18	5	50	8 Str.	0	0
"	7p	49.5 N	8.9 W	57 –	WNW 3	11	14	16	5	20	10 Str.	7	NW
"	7p	55.8 N	3.9 O W	60 –	WNW 6	06	9	11	5	20	3 Cu	7	NW
"	7p	46.3 N	27.3 W	58.6	WNW 6	58	20	20	5	20	9 Cu-Nim	6	W
"	7p	48.9 N	27.3 W	58 –	WNW 6	30	14	17	6	4	9 Cu	7	NW
"	2p	50.4 N	35.6 W	57 –	W 3	11	13	16	2	50	10 Z.a.-Cu	1	NW
"	2p	55.5 N	36.3 W	60 –	W 6	11	9	10	5	20	6 Cu-Nim	1	W
"	2p	58.9 N	18.5 W	44 –	NW 5	16	11	12	6	10	10 Str.	6	W
"	7p	58.1 N	20.9 W	47 –	WNW 5	13	11	12	5	50	8 Cu-Nim	4	W
"	7p	51.0 N	37.5 W	63 –	NW 4	11	12	13	1	>50	6 Cu-Str	2	NW
"	2p	57.1 N	1.2 E	67 –	S 4	00	13	–	1	20	3 Cu	0	S
"	7p	56.0 N	33.3 W	49 –	NW 7	06	8	10	5	50	5 Cu	7	NW
"	8a	56.4 N	38.2 W	51 –	NW 7	30	6	9	5	20	7 Str.	7	NW
"	8a	60.8 N	17.2 W	48 –	NW 7	13	13	16	5	20	10 Cu-Nim	7	SE
"	8a	50.1 N	25.1 W	55 –	WNW 6	01	13	16	5	20	3 Cu	7	NW
"	8a	44.7 N	38.6 W	60 –	SSE 5	50	16	19	5	50	10 Str.	1	NW
"	8a	49.3 N	23.3 W	55 –	NW 8	06	13	16	6	50	4 Cu	7	NW
"	8a	53.3 N	28.8 W	52 –	NW 6	30	7	9	5	20	9 Cu-Nim	7	NW

Datum	Zeit	Breite	Länge v. Gr.	Luftdruck	Wind	Wetter	Temper. Luft	Temper. Wasser	W	Sichtweite in km	Wolken (in Zehntel)	Seegang	Dünung aus
16. Sept.	2a	57.6 N	23.9 W	47 –	W 5	11	10	12	5	20	6 Cu	4	W
"	2a	52.0 N	35.4 W	53 –	NW 6	30	10	13	5	>50	6 Cu	2	W
"	2a	41.1 N	9.0 W	61 –	N 1	01	19	18	5	50	Wolkenlos	0	
"	8a	55.5 N	28.0 W	52 –	W 5	00	9	12	5	20	2 Cu-Nim	7	W
"	2a	58.2 N	30.5 W	49 –	W 6	01	9	11	5	20	4 Cu	7	W

WETTERBERICHT
DER
DEUTSCHEN SEEWARTE

JAHRGANG 50 , Nr. 260 VERLAGSORT HAMBURG Donnerstag, 17. September 1925

Mitteleuropäische Zeit — **Luftdruck** reduziert auf 0° Temperatur, Meeresspiegel und Schwere in 45° Breite — **Temperatur** in Celsius-Graden — **Windstärke** nach Beaufortskala (12 = Orkan) — **Wetter:** 00 bis 09 wolkenlos bis halb bedeckt; 10 bis 19 halb bis ganz bedeckt; 20 bis 29 Dunst oder Nebel; 30 bis 39 Schauer; 40 bis 49 Rieselregen; 50 bis 59 sonstiger Regen; 60 bis 69 Schnee; 70 bis 79 Graupel oder Regen und Schnee gemischt; 80 bis 89 Hagel; 90 bis 99 Gewitter — W = Witterungsverlauf seit der letzten Beobachtung: 0 = wolkenlos bis halb bedeckt, 1 = wolkig, 2 = anhaltend ganz bedeckt, 3 = Dunst oder Nebel, 4 = dichter Nebel, 5 = Schauer, 6 = Regen oder Rieselregen, 7 = Schnee, 8 = Graupeln oder Hagel, 9 = Gewitter — **Relative Feuchtigkeit:** 0 = 95 bis 100 %, 9 = 90 bis 94 %, 8 = 80 bis 89 %, 7 = 70 bis 79 %, 6 = 60 bis 69 %, 5 = 50 bis 59 %, 4 = 40 bis 49 %, 3 = 30 bis 39 %, 2 = 20 bis 29 %, 1 = 10 bis 19 %

GESTERN NACHMITTAG 2 UHR

DEUTSCHE STATIONEN	Uhrzeit	Luftdruck	Wind	Wetter	Temperat.	Luftdruck Charakter. u. Änder.	W	Sichtweite in km	Wolken (in Zehntel)	Rel. Feuchtigk.	Seegang	Wolkenhöhe
Borkum	2	765.1	S 2	01	17	— 1.0	0	20	5	6		7
Helgoland	2	—	S 1	heiter	—							
Altenwalde	2	65.5	SW 3	01	19	— 1.0	0	10	5	4		5
Bremen	2											
Hamburg	2	66.3	S 1	01	19	— 1.0	0	20	5	4		5
Kiel	2											
Warnemünde	2											
Swinemünde	2	66.1	SW 1	"	19	— 0.5	2	20	10	6		5
Bügenwaldermünde	2											
Danzig	2	64.2	WNW 2	"	19	— 0.5	6	4	10	8		5
Königsberg	2											
Memel	2	62.9	WNW 2	10	15	— 0.5	2	20	9	8		5
Aachen	2¹⁵	64.7	S 4	01	19	— 1.0	1	50	4	6		9
Lömmgen	2											
Hannover	2	66.6	SSE 1	01	19	— 1.0	0	50	3	3		3
Magdeburg	2	67.1	W 3	01	19	— 1.5	0	2	2	3		5
Dresden	2⁰⁵	67.6	NNW 1	"	15	— 0.5	1	50	7	5		6
Berlin	2	67.2	W 1	01	18	— 0.5	0	50	3	3		9
Grünberg in Schles.	2											
Breslau	2	67.1	WNW 3	"	15	— 1.0	1	20	7	4		5
Frankfurt a. M.	2	66.8	SSE 2	01	17	— 1.5	0	50	4	4		7
Karlsruhe	2											
Friedrichshafen	2											
Bamberg	2											
München	2	62.6	ESE 1	01	15	— 1.0	0	50	1	3		7
Kahler Asten 852	2⁰⁰	—	S 4	02	11	— 0.0	0	50	3	6		4
Feldberg (Taunus) 801	2¹⁵	6										
Brocken 1142	2¹⁵	6										
Fichtelberg 1213	2	6	63.4 N 1	12	7	— 0.5	1	20	7	6		—
Schauinsland 1505	2	5										
Feldberg i. Schwarzw. 1497	2	5										
Zugspitze 2964	2¹⁵	6										
Säntis 2500	2	5	66.3 SW 4	02	-1	— 0.5	0	20	3	6		6
Sonnblick 3106	2	5										

Seehöhe in Metern

GESTERN ABEND 7 UHR

Uhrzeit	Luftdruck	Wind	Wetter	Temperat.	Luftdruck Charakter. u. Änder.	W	Sichtweite in km	Wolken (in Zehntel)	Rel. Feuchtigk.	Niederschlag	Maximum	Seegang	Wolkenhöhe
7	763.3	SSW 2	12	16	— 0.5	1	20	9	7	0	—	3	7
7	—	S 3	½ bed.									K	
7	64.9	SW 1	12	15	— 1.0	1	10	6	6	0	19		5
7	64.8	S 2	"	16	— 0.5	1	10	8	5	0	19		9
7	65.1	S 1	01	14	— 0.0	0	10	9	5	0	20		9
8	65.2	SW 1	01	11	— 0.5	0		Wolkenlos	8	0	16		9
8	65.7	Stille	01	13	— 1.0	0	30	3	7	0	—	8	7
7	65.7	Stille	"	13	— 0.5	2	10	10	7	—	15		6
7	63.7	NW 5	bed.	14	— 0.2	2	—		—	—	14	W	
7	63.4	WNW 1	"	13	0	1	4	8	8	01	15		6
7	63.1	NNW 1	"	12	0.5	4	0.5	9	9	1	12		2
7	64.9	Stille	"	10	— 0.5	1	10	10	9	0		8	
7	64.2	SSE 3	12	16	— 0.5	1	20	10	6	9	20		7
7	64.7	S 1	12	14	— 1.0	0	0.5	7	6	0	20		9
7	65.3	S 2	01	13	— 1.0	3	10	3	6	0	19		7
7	65.7	SE 2	01	15	— 0.5	0	20	2	3	0	21		9
7													
7³⁰	66.6	WNW 1	01	12	— 0.5	1	50	2	4	0	16		9
7	66.9	Stille	01	15	— 0.5	0	4	3	4	0	19		9
7	67.3	WNW 2	12	13	— 0.5	0	20	9	6	0	16		7
7	66.5	Stille	11	11	— 0.0	1	10	8	7	0	17		6
7	65.5	Stille	00	16	— 0.0	0	50	7	7	0	18		9
7	64.8	S 1	11	16	— 0.0	0	20	8	5	0	21		9
7	66.7	N 1	12	10	— 0.0	0	50	6	9	0	15		9
9¹⁷	66.8	SW 1	01	9	— 0.0	0	50	1	7	0	17		9
7	66.8	E 1	01	11	— 0.0	0	50	Wolkenlos	5	0	15		9
7	—	S 5	12	8	— 0.0	1	10	7	7	0	11		4
7	6												
7	6												
7	6	66.6 SSW 3	01	6	— 0.5	0	20	3	6	0	11		4
7	6	62.8 Stille	00	5	— 0.0	0	20	3	2	0	10		1
9²⁵	6												
7	6												
9¹⁵	5	54.6 WNW 3	01	-6	— 0.0	0	50	Wolkenlos	5	0	-3		—
7	5	06.2 WNW 1	02	-2	— 0.0	0	50	7	6	0	-1		3
7	5												

Luftdruck der Bergstationen nicht auf Schwere und Meeresspiegel reduziert

KÜSTENSTATIONEN UND FEUERSCHIFFE

NACHMITTAG UND ABEND DES VORTAGES

List
2p: S 1 heiter, gute Sicht, See 0
7p: SSE 1 " " " "

Bülk
2p: 765.6 S 2, WNW 01, Temp. 15°, Sichtw. 6.5 Km, See 1
7p: 765.2 NW1 " 00 " 15° " - 20 " See 0

Arkona
2p:
7p: WNW 2, bed., See W

Außenjade
2p:
7p:

Marienleuchte
2p: 5p 770.0 NNW 1, WW 11, Temp. 25 Sichtw. 6 Km, See 0
7p: 770.4 SE 1, NW 11, Temp. 13°

Borkumriff
2p: 768.7 S 3, WNW 4, Temp. 17° 7.0 " W-T 16
7p: 769.9 S 3, " 12 " 16° 7.0 " See 1, W-T 16

Amrumbank
2p: SSW 2, heiter, See 0 W-T 13.5
7p: S 2 " " 1 " W-T 12.8

Adlergrund
2p: NW 4, bed, See W Sichtw. 10 Km W-T 13.6
7p: NW 3 " " 1 " 12 "

Borkum
6p: 763.6 SW 2, WW 02, Temp. 17°

HEUTE MORGEN

List
8a: SSE 2, bewölkt, gute Sicht, See 1
11a:

Bülk
8a: 766.2 SW 3, WW 01, Temp. 17°, Sichtw. 6.5 Km, See 1
11a: 767.8 SSE 3 " 12 " 14° " - 20 " 1

Arkona
8a: Stille, heiter, See 0
11a:

Außenjade
8a: SE 2, bewölkt, See 1
11a:

Marienleuchte
8a: 770.3 NNW 1, WW 11, Temp. 16, Sichtw. 6.5 Km, See 0
11a: 768.5 S 1 WW 01 " 17 " - 20 " " 0

Borkumriff
8a: 760.1 S 2, WW 11, Temp. 13°, 10 Std.-m., See 1, W-T 15
11a:

Amrumbank
8a: SSE 2, heiter, See 1 W-T 13.5
11a:

Adlergrund
8a: W 2, bedeckt, See 1, Sichtw. 10 Km, W-T 13.6
11a: W 1 wolkig " 1 " 10 " W-T 12.5

Borkum
8a:
11a:

HEUTE MORGEN 8 UHR

DEUTSCHE STATIONEN	Uhrzeit	Luftdruck	Wind	Wetter	Temperat.	Luftdruck Charakter. u. Änder.	W	Sichtweite in km	Wolken (in Zehntel)	Rel. Feuchtigk.	Niederschlag	Minimum	Seegang	Wolkenhöhe
Borkum	8	760.8	SW 3	21	12	— 0.5	2	10	10	7	—	—	1	6
Wilhelmshaven	8	61.1	S 3	"	11	— 0.5	1	10	9	8	0	8		6
Helgoland	8	62.4	S 2	½ bed.	13								1	
Altenwalde	8	61.3	S 1	12	8	— 0.5	1	4	7	8	0	5		5
Bremen	8	61.6	SE 3	12	10	— 1.0	3	2	7	7	0	8		7
Hamburg	8	62.2	SE 2	"	9	— 0.5	0	2	8	7	0	8		5
Groß-Borstel	8	—	SE 2	28	10	—	3	2	8	8	0	5		9
Kiel	8	63.3	SSW 1	01	8	— 0.5	0	—	3	9	0	8		9
Warnemünde	6	63.6	S 1	01	7	— 0.0	0	20	4	7	0	—	5	
Swinemünde	8	63.6	Stille	01	"	— 0.5	1	10	3	7	0	7		9
Bügenwaldermünde	8	62.5	NW 4	bed.	14	— 0.1	—	—		7		12	W	—
Danzig	8	62.6	W 4	"	17	— 0.5	1	10	8	9	0	11		6
Königsberg	8	61.6	W 1	30	12	— 0.0	3	4	8	9	0	10		3
Memel	8	64.2	Stille	10	11	— 0.5	5	10	4	0	2	—	8	5
Aachen	8	61.6	W 3	"	11	— 0.5	6	10	10	0	1	11		3
Lömmgen	8	61.9	S 1	30	10	— 2.0	6	03	10	8	—	8		4
Hannover	8	62.1	S 2	"	11	— 1.0	1	10	7	7	0	7		7
Magdeburg	8	63.5	ESE 1	26	8	— 0.5	3	1	7	8	0	6		9
Dresden	8⁰⁵	64.6	S 3	02	10	— 0.5	0	20	5	6	0	6		9
Berlin	8	64.8	SW 1	23	10	— 0.5	0	1	4	7	0	8		9
Grünberg i. Schles.	8	65.3	W 2	03	10	— 0.5	3	4	2	7	0	8		9
Breslau	8	64.6	W 1	40	10	— 0.0	6	10	8	7	0	8		7
Frankfurt a. M.	8	63.3	Stille	50	10	— 0.0	6	2	10	8	01	9		7
Karlsruhe	7³⁰	62.4	S 1	50	10	— 0.0	5	4	10	9	02	9		6
Friedrichshafen	8	65.9	Stille	16	8	— 0.5	5	50	10	8	—	5		3
Bamberg	8	64.0	Stille	11	7	— 1.0	1	20	9	8	0	6		7
München	8	66.1	Stille	20	6	— 0.5	3	2	7	0	0	-1		8
Kahler Asten 852	8	—	SSW 3	52	7	— 0.0	2	20	10	8	03	7		4
Feldberg (Taunus) 950	8	68.4	W 3	01	7	— 1.0	1	50	6	7	—	7		6
Feldberg i. Taunus 801	8	69.2	SW 2	50	8	— 0.5	6	20	10	8	02	7		—
Brocken 1142	8	68.5	SW 4	12	16	— 0.5	1	20	8	6	0	4		4
Fichtelberg 1213	8	6 64.0	SW 3	12	4	— 1.0	0	20	6	7	0	1		1
Schauinsland 1505	7⁴⁵	6												
Feldberg i. Schwarzw. 1493	7¹⁵	6 38.2	SW 3	27	6	— 0.5	5	0.05	Nebel	0	0.5	5		0
Zugspitze 2964	7¹⁵	5 38.8	W 3	"	-5	— 0.1	1	50	9	5	0	-9		3
Säntis 2500	8	5 65.4	WSW 7	13	-1	— 0.5	2	10	9	9	0	-3		9
Sonnblick 3106	8	5												

Seehöhe in Metern

Luftdruck der Bergstationen nicht auf Schwere und Meeresspiegel reduziert

Nachdruck und Verwertung für öffentliche Vorhersage verboten!

Sonnerstag, den 17. September 1925.

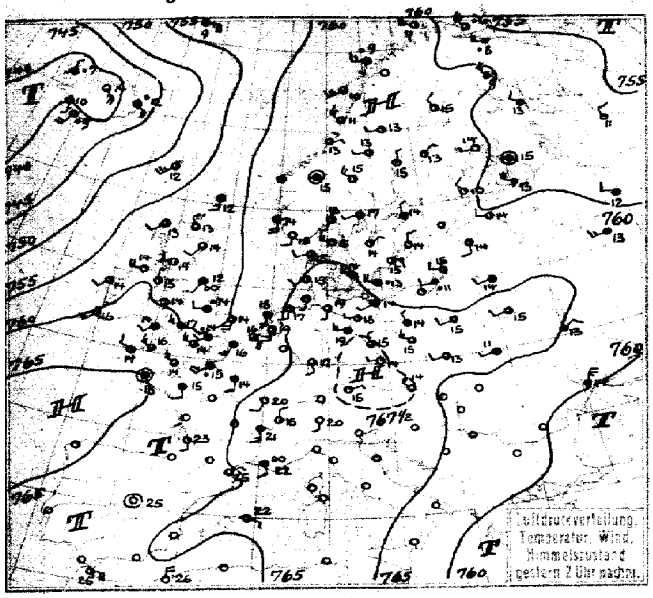

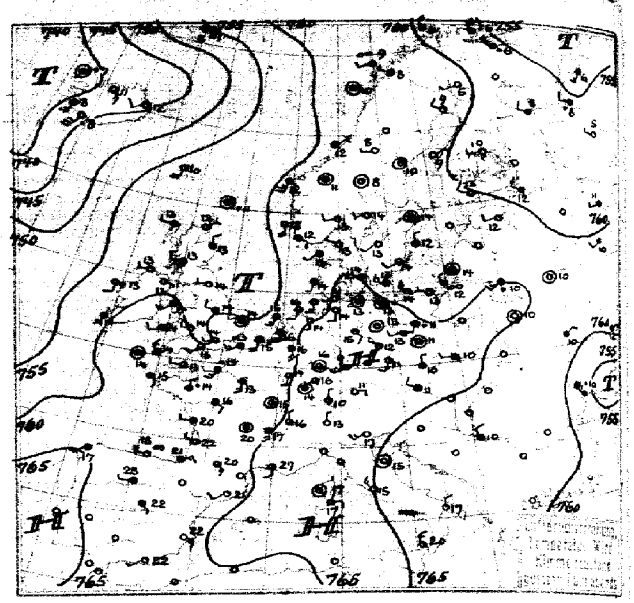

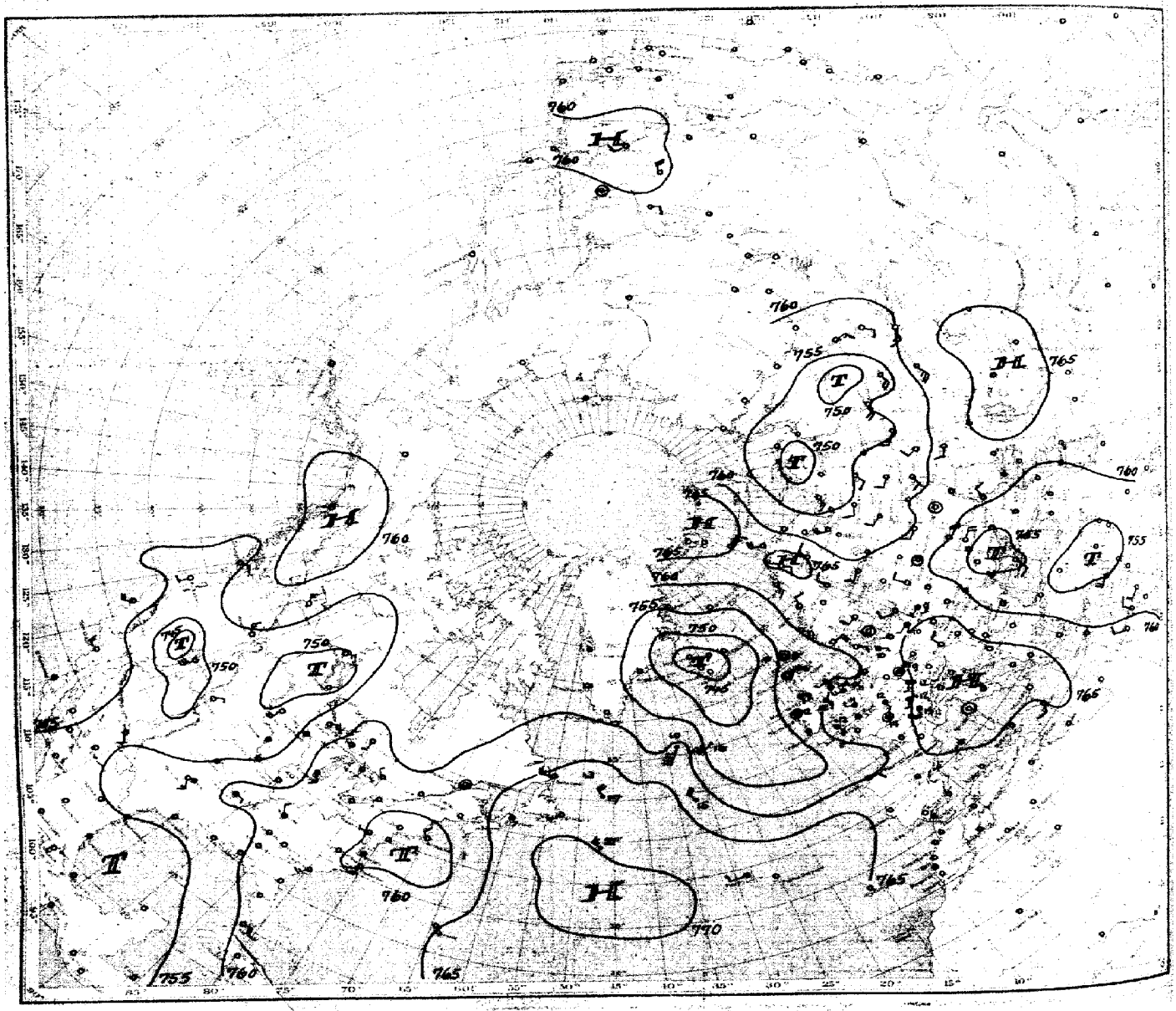

Luftdruck, Temperatur, Wind, Himmelszustand der nördlichen Halbkugel
vom Sonnerstag, d. 17. September morgens.

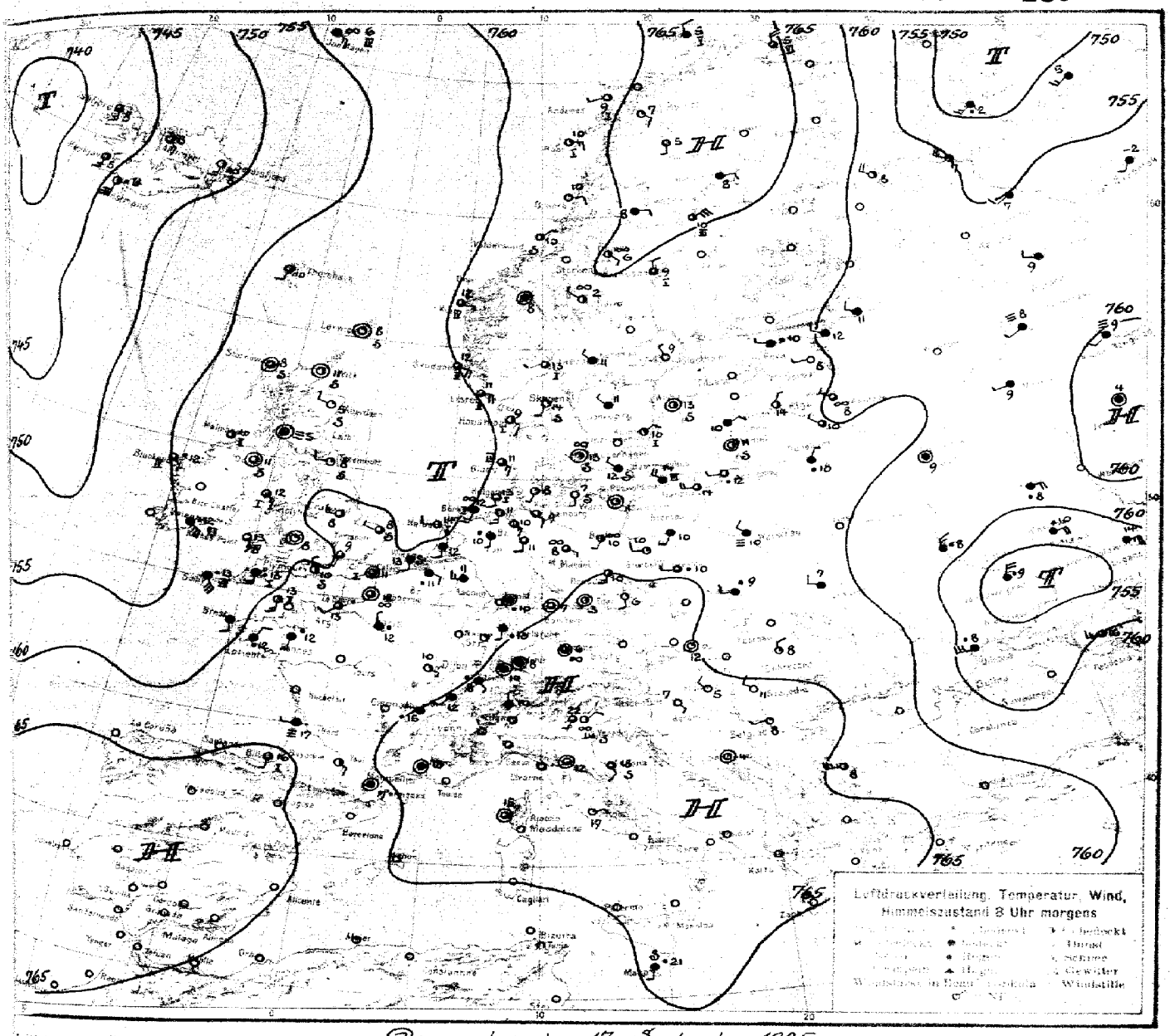

LGEMEINE ÜBERSICHT 8 Uhr morgens: Donnerstag, den 17. September 1925.

...gebietes lagern über dem nördlichen Skandinavien und Italien. Während die Depression über den Britischen Inseln und Island ...ostwärts abzieht, hat ein Ausläufer derselben seinen Weg ostwärts nach der Nordsee genommen und ruft in Holland und im deut... Küstengebiet der Nordsee Regenfälle hervor, die sich ostwärts ausbreiten. Ein primäres Steiggebiet über Island und Großbri... schreitet schnell ostwärts vor und wird möglicherweise zur Festigung des Hochdruckkernes über dem nördlichen Skandinavien ...tragen. Die Wetterlage erscheint nicht mehr so sicher wie in den letzten Tagen.

TERAUSSICHTEN AN DER DEUTSCHEN KÜSTE für Freitag, den 18. September 1925.

...DSEE und OSTSEE: Schwache bis mäßige, teilweise böige westliche bis nordwestliche Winde, heiter bis wolkig, etwas kühler, strichweise Regenschauer.

...OSTSEE: (W. Swinemünde:) Zunächst noch schwache, später etwas auffrischende Winde aus veränderlichen Richtungen, zeitweise Bewölkungszunahme, Neigung zu Strichregen, tags mäßig warm.

...STSEE: (W. Königsberg:) Schwachwindig, wolkig, höchstens geringfügige Regenschauer, Nebel, Temperatur wenig verändert. S.

...rungen:

...burg, Deutsche Seewarte Kapelle. Abt. III. Georgii

Blaudruck Hartung & Co., Hamburg

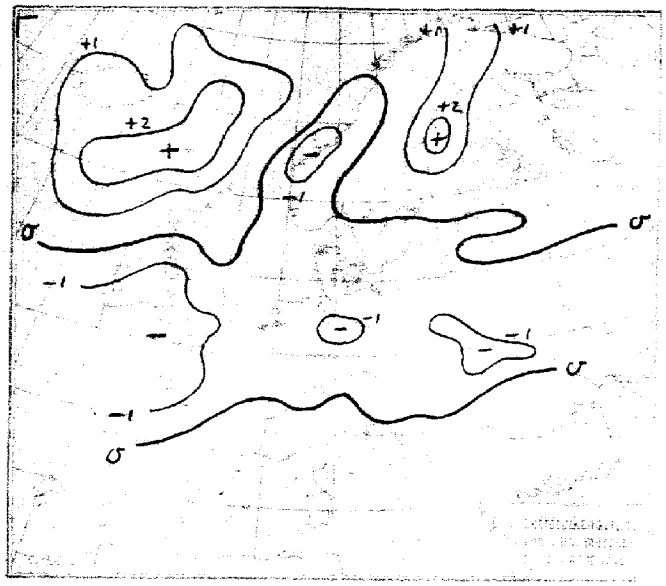

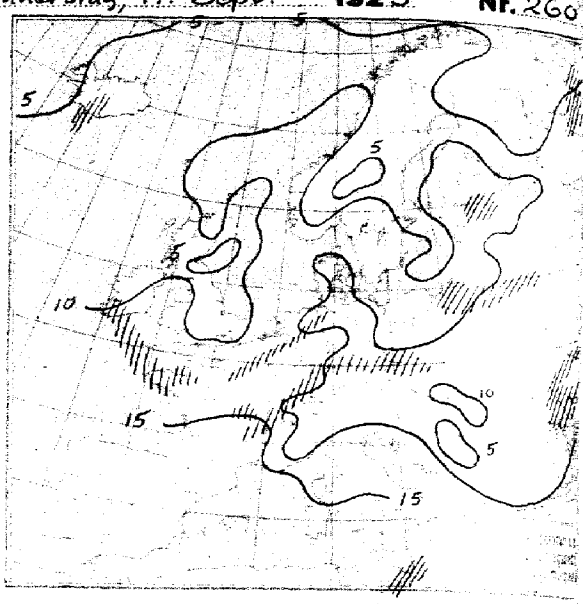

NACH AUFZEICHNUNGEN DER REGISTRIERAPPARATE ZU HAMBURG SEIT GESTERN 8 UHR MORGENS (M. E. Z.)

STUNDE		9	10	11	12m	1	2	3	4	5	6	7	8	9	10	11	12n	1	2	3	4	5	6	7
Thermograph		12.2	14.0	16.4	17.6	18.3	19.3	18.3	17.4	16.4	16.0	14.0	13.1	12.9	11.8	11.4	11.0	10.6	10.0	9.6	9.0	8.5	7.9	8.2
Barograph		63.4	63.5	63.2	63.1	63.1	62.7	62.4	62.0	61.8	61.8	61.6	61.6	61.4	61.2	61.1	60.9	60.5	60.0	59.8	59.4	59.0	58.8	58.6
Anemograph	Richtung	SE	SSE	WSW	WSW	WSW	S	SSW	SSE	S	SW	S	S	S	SE	SSE	SE	ESE	ESE	ESE	ESE	ESE	SE	ESE
	m. p. S.	1.0	1.1	1.8	1.8	2.5	2.5	2.2	2.1	2.1	2.0	1.5	1.8	0.9	1.0	2.1	1.8	1.6	1.4	1.8	1.8	2.0	2.4	2.1
Regenmesser																								
Sonnenscheindauer in Min		60	60	60	60	50	60	60	55	60	30	–	–	–	–	–	–	–	–	–	–	–	–	–

AUFSTIEGE

STATION Wind in m./S.	Seehöhe	Zeit	Boden	200	500	1000	1500	2000	2500	3000	3500	4000	4500	5000	Bemerkungen
						Gestern morgen nachm. u. abend.									Sichtw. bis
(Pinneberg) Fuhlsbüttel	17 m	9a	10.9 75 WSW 1	12.1 71 WNW 1	1.2 79 W 1	0.8 64 WNW 2	2.1 57 WNW 3	-1.2 47 WSW 3	-2.1 47 WSW 3	-10.3 82 NW 3	-10.7 80 NW 3	-22.4 80	-24.7 80		
Dresden		11a	NNW 1	NW&W 1	W&N 2	WNW 2	WNW 3	6 km	6 km	9 SKr	ei Shr				" 10 "
Karlsruhe	130 m	1p	SW&W 1	E 1	SE 2	SS	SSW 2	SW 3	W 2	NW 3		NWzW 5	an		" 50 "
Leipzig		"	WSW 2	W 3	W 3	SW&S 4	WSW 3	WSW 3	Stille	N 7	NW 4				" 20 "
Frankfurt		11a	SSE 2	SE&S 2	SSE 1	SE&S 0	SSE 5	SSE 7	SE&E 6	E 3		Stille	–	NW&N 5	
Bremen		1p	SEW 3	–	SW 5	SW&S 5	SSW 7	SW&W 7		NW&N 6	NNW 6	NEW 13	NEW 14	NEW 18	
									–	SW&S 3	–	SWzW 4	–	SWzW 5	
											W 5	WNW 4	WNW 5	W&W 7	" 15 "
Lindenberg	122 m	1p	NW 2	W&S 5	W&S 5	WSW 4	W&S 3	W&S 3	NW&W 3	NW&W 3	NEW 4	NS	ei ei sw	a ew sw	" 20 "
Rostock	37 m	6p	–	NW 2	W&N 3	WSW 4	W 5	SW&W 3	SW&W 3	W&S 5	NNW 2	W 1	ei shr	– sw	" 50 "
Friedrichshf.	400 m	6p	WSW 2	–	–	W&S 6	W&S 6	W&S 8	WSW 7	W&S 6	–	W 6	–	W&N 7	" 50 "
						Heute morgen.									
Fuhlsbüttel	17 m	9a	11.1 73	9.4 78	11.7 61	6.2 62	4.7 80	3.2 47	-3.4 49	-10.2 47	-16.0 93	-18.5 79	-22.2 84		
Gr. Borstel	17 m	12a	SE 1	SSE 3	S&E 7	S&W 6	SSW 5	S&E 3	S 4	S&E 3	SSE 5	SSE 4	W&S 5	W&S 3	" 4 "
"	"	8a	SE 3	SzE 3	SSE 6	S 2	SSW 6	SW 6	SSW 5	SSW 3	SSE 3	S 3	S&E 5	W&N 5	" 2 "
Rostock	37 m	"	SSW 3	SSW 4	SSW 4	S&W 3	S&W 3	SW&W 3	W&S 2	SW&W 2	W 3	NW 4	W&N 4	WNW 5	
											ei shr SW		NWW 5	NW&N 6	" 20 "
Friedrichshf.	400 m	7a	10.1 92 WSW 1	–	10.6 62 W&S 13	12.8 72 W&S 14	7.8 62								" 50 "
"	"	8a	–	–	–	–		W&S 13	W&S 13						" 50 "
Königsberg		6a	W 2	NW&N 6	NW&N 5	NNW 13	NNW 12	NW&W 11	–	NW&W 11					" 2 "
Dresden		7a	SSE 3	SE 4	SW 5	WSW 5	W&S 4								
Breslau		"	–	W&N 2	NW&N 8	NW 6	NW 9	NW&N 9	NW&W 6	sh sw					" 10 "
Friedrichshf.	400 m	6a	NW 1	–	–	W&W 10	W&W 10								" 50 "
München		7a	Stille	SEW 3	SSW 3	SW&W 3	–	W 12	–	WNW 10	–	WNW 7	–	NW&W 10	" 4 "
													6000 NW&W 10	6000 NW&W 14	" 2 "
Frankfurt		"	Stille	SW&S 1	SW 5	SW&S 4	SSW 7	NW 8	a shr						" 10 "
Malta		8a	S 1	SW 4	–	W&W 3	WNW 5	ni	a shr						" 10 "
Eger		"	Stille	S 5	SEW 6	SW&W 4	W 10	WNW 10	–	W 6	–	W 13	a ew	ei sh	"
Renfrew		"	–	SE&E 2	SSE 3										
Holyhead		"	–	–	S&W 7	S 5	SE 5								
Cranwell		"	–	N 4	NW 3	W&N 4	–	W&N 3							
Andover		"	–	–	SW&W 1	W 4	WSW 9	SSW 6							
Farnborough		"	–	–	SW&S 1	W&W 3	WSW 7	–	–	W 12					
Croydon		"	–	–	SE&E 2	W&W 2									
Lympne		"	–	–	Stille	Stille									
Calais		6a	–	–	WNW 8	W&N 7	WNW 9	N 17	–	W&W 11					
Montdidier		"	–	SW&S 5	SSW 7	SSW 9									
Metz		"	–	SE 4	S&W 10										
Livorno		8a	–	–	SW 2	–	WNW 3	–	–	NW&N 5					
Messina		"	–	ESE 1	SW 1	–	–	N&W 2							
Rom		"	ENE 3	–	–	N&E 3	–	–	–	NW&N 6	–	–	–	–	6000 NW 7
Pascn		"	SSW 1	–	NW 6	NW 8									

Donnerstag, 17. September 1925

STATION	MORGEN Luftdruck	Wind	Wetter	Temperat.	Luftdruck Charakter. u. Ander.	W	Stärke in km	Wolken (in Zehntel)	Rel. Feucht	Niederschlag	Minimum	Seegang
Wien												
Zürich	65.5	Stille	10	10	∖ 00	1	1	10 s	8	6.3	8	-
Bern	65.7	SE 1	59	8	— 00	6	20	10 4	0	0.6	7	-
Genf	65.3	SW 1	11	12	∕ +0.5	2	20	10 3	7	0	11	-
Lugano	67.3	N 1	11	10	— 00	0	20	10	7	2	6	-
Halder	58.9	W 2	10	14	— 00	3	10	6 4	9	0.5	-	1
Vlissingen	60.3	S 2	11	13	∖ 00	6	4	10	0	0.1	-	3
Utrecht	60.1	S 2	16	12	∖ −0.5	6	4	10	9	4	12	-
Kopenhagen	63.3	Stille	24	13	∖ 00	3	2	6	7	●	-	6
Skagen	62.2	SW 1	00	14	∖ −0.5	0	10	1	8	0	-	6
Hanstholm	60.7	SE 2	01	7	∖ −0.5	0	00	4 2	9	0	-	1
Blaavandshuk	60.8	SE 3	11	11	∖ −0.5	1	20	7 1	—	0	-	12
Hammershus	63.1	NW 1	16	12	— 00	6	20	10	11	2	-	5
Abisko	65.6	SE 2	01	7	∕ +0.5	1	750	2	7	0	3	-
Haparanda	66.5	WNE 3	01	5	∕ +1.0	0	750	2	7	0	3	-
Bjenseie	65.7	E 2	11	8	∕ +1.0	1	749	10	8	0	5	-
Oestersund	66.3	SE 1	24	6	∕ +0.5	3	1	4	0	0	2	-
Sternösand	63.6	N 2	11	7	∕ +1.0	1	750	8	8	0	-	2
Härnö	63.7	NW 1	24	2	∕ +0.5	3	2	2	6	0	-1	-
Karlstad	62.8	NW 1	11	11	— 00	1	-	10	8	0	3	-
Stockholm	63.0	NNW 1	00	9	— 00	0	20	—	9	0	7	-
Jönköping	63.0	NW 1	11	4	∖ 00	1	20	10	8	0	10	-
Wisby	62.3	Stille	12	13	∖ −0.5	0	750	6	8	0	-	5
Kalmar	62.7	NE 2	02	10	∕ +0.5	1	-	5	8	0	-	1
Hällivare	66.8	S 1	12	5	∕ +1.0	1	750	9	7	0	0	-
Karlshamm												
Fjuréklubb	65.4	NE 6	11	10	∕ +2.0	2	750	8	-	0	-	11
Spade Hook												
Spitzbergen												
Engö	65.6	N 2	10	5	∕ +1.0	5	750	10	8	0.2	-	1
Waldersund	61.5	NE 1	00	10	∖ 00	1	5044	3	0	0	-	6
Finn	60.8	E 1	12	12	∖ −1.0	1	20	8	7	0	-	2
Lister	60.5	E 4	11	11	∖ −0.5	1	50	8	8	0	-	1
Bären-Insel	66.3	S 3	15	2	— 00	2	4	10	2	●	-	11
Sandänes	64.4	WSW 2	16	9	∕ +0.5	6	750	7	0	2	-	1
Röst	63.7	E 3	00	10	∖ −0.5	1	750	3	2	0	-	1
Jan Mayen	66.9	ESE 3	27	6	∕ +0.5	3	2	Dunst	9	6	-	11
Färder	62.6	WSW 1	12	13	— 00	1	50	8	0	0	-	1
Vardö	69.8	N 4	11	5	∕ +1.0	5	50	8	7	0.1	-	11
Grönnö	62.7	E 2	00	10	∖ −0.5	0	750	1	0	0	-	-
Utsire	60.3	ESE 4	11	12	∖ −0.5	1	750	9	9	0	-	11
Colombas	62.2	Stille	11	8	— 00	1	750	10	9	0	5	-
Helsingfors	61.4	NE 1	01	14	∕ +0.5	6	750	4	8	0	10	-
Pass	64.1	NNE 3	00	12	∕ +1.0	0	750	3	8	0	9	-
Nuoplo	62.4	NNE 3	00	8	∕ 00	1	50	—	6	0	6	-
Dorpat	60.7	W 1	00	8	∖ −0.1						8	-
Riga	69.1	NNE 1	01	14	— 00	3	750	5	9	0	9	-
Warschau	62.0	NW 2	29	10	∖ −0.5	4	750	Nebel	0	2	6	-
Lemberg	63.6	WNW 2	11	7	∖ −1.0	2	4	10	7	0	2	-
Minsk												
Wilna	61.0	NNE 1	50	10	∖ −0.5	5	4	10	0	0.5	9	-
Krakau	64.5	W 2	40	9	∖ −1.0	6	4	10	7	1	8	-
Lissen	64.6	SSW 1	11	10	∖ −1.0	2	4	10	7	0.6	9	-
Prag	66.0	S 1	05	6	∖ −0.5	0	4	2	7	0	5	-
Breer	66.7	Stille	02	3	∖ −1.0	3	10	5	0	●	-1	-
Neisse	65.4	Stille	01	12	∖ −0.5	0	20	3	6	0	6	-
Dresden												-
Budapest												-
Belgrad	66.9	WSW 1	00	8	∕ +1.0	2	50	2	8	5	6	-
Serajewo	68.5	Stille	00	4	∕ +0.5	1	12	1	9	0	2	-
Agram	67.7	SE 1	00	7	— 00	0	10	—	5	0	-	-
Pola	64.8	W 5	½ bd.	8	∕ +0.3				0	0	8	-
Triben												
Kuru												
Triin												
Triina	67.0	ENE 1	12	15	— 00	1	50	8	8	-	-	-
Livorno												
Ancona												
Maddalena												
Cagliari												
Palermo												
Tripolis												
Medlig												
Malta	66.0	NE 2	20	14	— 00	1	20	4	8	0	-	2
Syrakus	67.6	ENE 2	01	17	— 00	0	50	5	6	0	11	-
Madrid	65.1	S 1	55	19	∕ +0.5	1	20	10	8	0.3	-	5
La Coruña												
Lissabon												
Malaga												
Algier												
Tschal												

STATION	MORGEN Luftdruck	Wind	Wetter	Temperat.	Luftdruck Charakter. u. Ander.	W	Stärke in km	Wolken (in Zehntel)	Rel. Feucht	Niederschlag	Minimum	Seegang
Rochefort												
Bayonne	66.2	S 1	01	16	∕ +1.0	-	10	5	-	0	-	1
Bordeaux	63.7	W 1	25	17	∕ +0.5	-	0.10	10	-	0	17	-
Clermont												
Dijon	62.6	ESE 1	01	10	∕ +0.5	-	0.30	1	-	2	10	-
Calais	66.1	Stille	11	11	∖ −0.5	-	10	8	-	0	-	1
Brest	—	SSE 2	11		∖ −1.5	-	10	10	-	3	-	-
Paris	64.7	NNW 1	30	12	∖ 00	-	4	10	-	-	12	-
Perpignan	64.0	Stille	11	17	— 00	-	20	10	-	5	17	-
Rennes	61.7	N 1	30	12	∖ 00	-	0.2	9	-	2	12	-
Straßburg	63.8	ESE 2	11	11	∖ −0.5	-	10	10	-	1	11	-
Toulouse	67.-	SE 2	01	—	∖ 00	-	2	5	-	0	-	-
Tours												
Ajaccio	67.3	Stille	11	15	∖ −1.5	-	-	4	-	0	-	13
Le Havre	61.2	SW 2	11	13	∖ 00	-	10	8	-	2	-	1
Marignane	66.4	Stille	11	16	— 0.0	-	50	10	-	0	18	-
Nancy												
Lorwick	58.8	Stille	01	8	— 0.0	0	50	1	0	0	-	5
Renfrew	61.-	Stille	20	5	—	1	-	2	-	0	1	-
Cranwell	60.4	W 3	12	8	∖ −0.5	1	4	8	0	0	3	-
Scilly	58.4	SSE 6	54	13	∖ −2.5	9	10	10	0	4	-	VII
Wick	57.1	Stille	01	10	— 0.0	0	50	5	1	0	-	2
Malinhead		2	13	10	∖ −1.0	1	50	8	9	0.5	-	4
Tynemouth	59.1	W 2	01	8	∖ −0.5	0	10	8	9	0	-	5
Pembroke	60.6	SSE 3	02	12	∖ −1.0	2	50	9	7	1	-	11
Roches Point	59.0	SE 5	51	12	∖ −1.5	5	2	9	0	11	-	VII
Croydon	60.1	SSW 1	10	3	∖ −0.5	2	4	8	9	●	8	-
Aberdeen	57.3	WNW 2	02	5	— 00	6	-	1	0	1	-	5
Valentia												
Plymouth	59.0	S 4	50	13	∖ −1.0	6	50	10	8	0.6	-	1
Guernsey	60.5	S 3	11	13	∖ −1.0	0	50	7	8	0.1	-	11
Stornoway	57.8	Stille	11	8	— 00	1	20	8	9	●	-	5
Holyhead	58.5	SE 3	12	12	∖ −1.0	1	50	9	0	0.1	-	1
Donaghadee	58.9	Stille	10	11	∖ −1.0	1	50	7	9	0	-	5
Yarmouth	60.2	WNW 1	11	8	∖ 00	1	4	8	9	●	-	8
Blacksod	55.1	SE 1	50	12	∖ −1.0	2	50	8	8	0.1	-	IV
Calshot	60.5	WNW 1	12	10	∖ −0.5	1	10	6	0	0	-	5
Thorshavn	56.4	S 2	06	10	∕ +2.5	11	-	8	-	12		
Seydisfjord	49.2	S 3	20	8	∕ +1.0	5	4					
Acureyri	46.2	SE 3	11	8	∕ +1.7	1	-					
Isafjord	42.5	SSE 3	10	8	∖ −1.5	2	20					
Reykjavik	44.4	S 3	16	5	∕ +1.5	5	10	5	6	3	-	
Vestmannö	46.6	S 6	20	6	∕ +1.5	5	750					
Alexandrovsk												
Archangelsk	54.7	NW 5	½ bd.	7	∖ −0.7						1	
Ust-Zylma												
Matochkin-Shar												
Dickson												
Petersburg	53.5	NW 2	bd.	11	— 00						0	
Tscherdyn												
Moskau	60.7	W 1	bd.	9	∖ −0.3						1	
Kasan	60.3	SW 2	bd.	10	∕ +0.9						0	
Kiew	56.7	N 3	Regen	8	∖ −1.9						0	
Ufa	60.0	WNW 2	bd.	8	∕ +1.7						4	
Saratow	63.5	Stille	½ bd.	10	∕ +2.0						0	
Orenburg	62.2	W 2	bd.	9	∕ +0.7						0	
Odessa	53.8	W 6	Regen	8	— 0.0						2.8	
Sewastopol												
Astrachan	57.8	ESE 4	½ bd.	7	∖ −1.0						3	
Emba												
Baturn	58.2	SSE 3	½ bd.	21	∖ 0.0						0	
Baku												
Tobolsk	62.4	WSW 4	bd.	4	∕ +2.8						3	
Omsk	58.5	WSW 4	bd.	7	∕ +1.6						0	
Tashkent												
V. Imbatskoe												
Tomsk	57.5	S 1	bd.	8	∕ +0.2						0	
Irkutsk												
Jakutsk												
Wladivostok	62.0	NE 2	00	14	∕ +0.4						0	
Tanger												
Agadir												
Bou Denib												
Oran												
Algier												
Setif												
Tunis												
Aleppo												
Beyruth												

NORD-AMERIKA 2 UHR NACHTS

	Luftdr.	Wind		Luftdr.	Wind		Luftdr.	Wind		Luftdr.	Wind		Luftdr.	Wind
Johns	56	SW 1	La Pas	50	NE 3	Bermuda	65	SE 1	Duluth	56	NE 3	Tatoosh	54	NE 2
ney	56	SE 1	Edmonton	58	NW 3	Key West	60	E 4	Huron	60	S 4	San Francisco	54	SW 1
er Point	58	Stille	Nantucket	59	NW 2	Little Rock	60	NE 1	Salt Lake City	49	S 6	San Diego	56	W 3
Sound	55	Stille	Washington	60	W 1	Nashville	62	NW 1	Helena	55	NW 3	Forth Worth	58	SE 3
e River	61	NW 1	Hatteras	60	S 3	Cleveland	62	N 1	Denver	52	NE 1	El Paso	54	SE 1
ipeg	54	S 1	Charleston	61	SW 3	Chicago	62	SE 3	Roseburg	54	S 2	Belle Isle	51	W 5

STATION	GESTERN NACHMITTAG						GESTERN ABEND								STATION	GESTERN NACHMITTAG					GESTERN ABEND							
	Luftdruck	Wind	Wetter	Temperat.	W	Stärke in km	Luftdruck	Wind	Wetter	Temperat.	W	Stärke in km	Niederschlag	Maximum oder Minimum		Luftdruck	Wind	Wetter	Temperat.	Stärke in km	Luftdruck	Wind	Wetter	Temperat.	W	Stärke in km	Niederschlag	Maximum oder Minimum
Wien															Turin												
Zürich	66.3	W 2	02	18	3	20	65.8	ENE 1	01	11	0	20	0	19	Genua												
Bern							66.2	ESE 1	02	14	0	20	1	16	Livorno												
Genf	66.1	W 2	01	15	0	50	65.9	W 1	12	16	1	10	0	19	Ancona						67.8	Stille	00		0	20	0	
Lugano	65.6	S 1	00	20	0	20	64.9	W 1	00	13	0	20	0	21	Maddalena						66.9	E 2	11		1	10	0	
Helder	63.1	SSE 4	11	18	0	20	61.3	SSE 3	11	15	2	20	0	1	Messina						64.8	NW 3	02		0	20	0	
Vlissingen	62.7	SE 4	12	16	6	>50	62.0	S 4	12	15	6	X	●	II	Tarent						66.2	W 4	00		0	20	0	
Utrecht	63.9	S 3	14	19	1	20	62.5	S 3	12	15	1	10	0	19	Venedig						x	SW 3	00		0	20	0	
Kopenhagen	65.8	WNW 3	16	14	6	20	65.0	W 1	12	14	2	20	●	S	Rom						66.8	NW 3	01		0	>50	0	
Skagen	64.4	NNW 3	11	15	1	10	63.3	NNW 1	00	13	1	10	0	I	Malta						65.4	NNW 2	01		1	X	X	
Hanstholm	64.7	WSW 2	04	15	1	50	63.5	SW 1	01	13	0	50	0	—	Madrid	63	Stille	Klar	25		63.6	SE 1	11					
Skagerrakbuk	65.7	SW 2	11	15	0	50	64.2	SSW 1	11	14	1	50	0	I	La Coruña	65	SW 2	½bed	17		64.9	SW 1	01					
Hammershus	64.8	WNW 4	55	13	6	1	64.1	WNW 3	15	13	6	4	7	IV	Mahon	58.6	ESE 1	11	22									
Abisko							64.2	WNW 1	13	8	1	>50	0	9	Malaga						64.5	SW 1	01					
Haparanda	61.3	NNE 1	½bed	15			61.8	NW 2	00	9	1	>50	0	15	Horta													
Stensele	64.6	W 1	01	13	0	>50									Rochefort					-	62.4	W 1	11		0		10	27
Oestersund	63.8	W 1	01	13	1	>50	63.5	W 1	01	8	1	>50	0	15	Bayonne					-	63.2	NE 3	11		1		20	6
Hernösand	62.7	N 1	01	15	1	>50	62.1	Stille	01	10	1	>50	0	S	Bordeaux	62	SSE 2	½bed	23	-	62.4	WNW 1	11		2		20	0
Särna	61.3	NW 3	01	15	0	>50	61.7	Stille	01	8	0	>50	0	16	Clermont						63.1	Stille	11		0		20	0
Karlstad	63.9	WSW 1	00	17	1	X	62.9	WSW 2	01	14	1	X	0	18	Dijon	66.2	SSW 2	01	20	50	64.4	Stille	11		1		20	0
Stockholm	62.9	NNW 1	12	14	1	10	62.5	Stille	10	14	2	10	0	15	Calais	61.2	SW 3	11	16	10	59.9	SW 3	50		1		1	2
Jönköping	64.2	NE 1	01	14	1	20	63.7	SW 1	01	13	0	20	0	15	Brest	66.9	Stille	01	18	50	62.4	SE 1	11		1		50	50
Wisby	63.4	N 2	01	14	1	>50	62.7	NW 1	01	12	0	50	0	II	Paris	64.0	SSE 2	11	14	10	63.3	SSE 3	11		1		10	4
Kalmar	63.4	ENE 3	02	18	1	X	63.2	SW 2	10	14	6	X	●	I	Perpignan	64.4	NE 1	11	25	20								
Gällivare	60.7	WNW 1	01	14	1	>50	63.4	NNE 1	01	9	1	>50	0	15	Rennes	62.5	SSE 2	11	15	2	62.1	N 2	50		1		4	1
Karlshamn															Straßburg	65.0	SSE 2	11	18	50	65.1	Stille	11		1		20	0
Bjuröklubb							62.0	SE 1	11	17	1	>50	0	19	Toulouse	63.3	X X	X	21		63.2	SE 3	11		2		20	0
Quade Hook															Tours						63.2	SE 2	11		1		4	●
Spitzbergen	61.5	SSW 1	01	4	0	>50	62.3	SSE 1	12	0	2	50	0	-	Ajaccio						64.4	Stille	01		1		50	X
Ingö	60.8	WNW 5	10	7	5	50	59.1	WNW 4	12	6	2	50	0.4	IV	Le Havre	62.4	SW 4	50	15	20	61.9	SSW 3	50		1		01	4
Valdersund	63.8	ENE 1	16	13	2	●	62.4	NE 1	10	12	2	50	0.1	S	Marignane	67.2	SSE 2	24	22	>50	66.5	SSE 2	11		2		20	0
Kinn							62.5	SSW 5	12	12	1	20	0	IV	Nancy	65.5	S 2	11	17	50	65.0	S 1	11		1		20	0
Lister	64.5	S 2	11	15	1	50	63.0	ESE 2	11	12	1	50	0	II	Lerwick	57.2	S 3	16	12	10	57.8	Stille	50		2		05	
Bären-Insel	61.8	NNW 4	22	4	3	2	63.9	E 3	29	1	4	2	●	III	Renfrew	57.9	W 2	11	14	50	58.9	W 2	00		0		50	0
Andåness	64.0	W 3	40	9	2	10	64.1	WSW 1	27	9	3	2	1	—	Cranwell	60.3	W 2	30	14	10	59.7	WNW 2	10		2		10	01
Röst	64.8	SW 3	10	10	2	50	64.3	Stille	10	10	2	50	0	II	Scilly	62.7	WNW 2	10	14	50	62.0	Stille	11		2		50	0
Jan Mayen	56.6	E 5	16	9	6	20	55.4	E 6	12	8	2	20	●	V	Wick	57.3	WNW 2	13	13	50	58.3	NE 1	12		1		50	2
Färder	64.3	SSW 1	11	13	3	50	63.3	WSW 2	00	13	0	50	0	I	Malinhead	57.8	W 4	01	14	50	58.4	W 1	01		0		50	0
Vardö	56.8	NNW 5	58	6	5	20	56.8	NNW 6	58	6	5	50	1	VII	Tynemouth	58.6	SSW 1	25	12	1	58.3	W 1	05		3		10	2
Brönnö	64.8	NW 3	10	11	1	>50	63.9	NNE 2	00	11	0	>50	0	X	Pembroke	60.6	SW 2	10	14	50	60.8	WSW 2	00		1		50	0
Utsiro	63.6	SSE 4	11	14	1	20	62.5	SSE 4	12	12	1	50	0	II	Roches Point	60.9	SW 3	02	14	50	60.8	SSW 3	12		5		50	1
Dombas	61.8	Stille	11	15	2	>50	61.9	Stille	11	11	1	>50	0	X	Croydon	60.3	SW 2	51	14	10	60.3	WSW 1	11		1		50	3
Helsingfors	60.3	WNW 2	00	16	1	>50	60.5	NW 2	12	13	1	>50	0	17	Aberdeen	57.2	SSW 2	11	14	10	58.7	N 2	13		5		10	04
Vasa	62.0	NE 2	12	13	1	>50	62.3	NE 1	00	9	0	1	—	I	Valentia	59.6	SW 3	11	16	>50	58.8	S 4	11		2		50	0
Kuopio	53.6	W 1	02	14	1	20	59.9	W 1	01	10	0	4	0	15	Plymouth	61.3	NW 3	11	16	50	61.7	NW 3	12		1		20	1
Dorpat	61.0	WNW 2	10	14			60.8	W 2	00	12			0	11	Guernsey	61.6	WNW 3	11	14	20	62.3	W 1	11		1		20	1
Riga	62.1	S 2	11	14	1	50									Stornoway	X	SW 2	10	13	50	59.X	W 1	01		0		50	1
Warschau	65.7	WSW 2	11	15	1	50									Holyhead	X	X S	01	14	50	60.1	SW 3	01		0		50	0
Lemberg	65.9	WSW 1	11	11	2	10									Donaghadee	59.0	NW 1	01	15	50	59.6	E 1	01		0		50	02
Pinsk	66.0	Stille	01	15	1	4	64.5	Stille	01	10	0	4	0	16	Yarmouth	61.3	S 4	10	14	10	60.0	SSW 3	10		2		10	●
Wilna	62.9	WSW 2	12	14	2	X	65.6	SW 2	40	10	5	10	0	16	Blacksod	57.7	SW 2	01	14	>50	57.7	S 2	50		1		50	05
Krakau	66.7	WSW 2	11	13	2	10	66.5	NW 1	11	10	2	20	0	13	Calshot	60.7	WNW 3	10	14	50	60.8	SW 2	10		5		50	5
Posen	67.7	NNW 1	11	14	2	4	68.1	SSW 1	41	17	6	2	-	15	Thorshavn	53.7	SW 5	11	12	50	55.3	SSW 4	01		1		50	0
Prag	68.1	W 1	00	14	0	50	67.2	SSW 2	00	11	0	10	0	16	Seydisfjord	41.1	SE 4	55	12	20	44.1	WSW 2	00		2		50	02
Eger							67.3	SSW 1	01	9	0	20	0	15	Akureyri	38.1	SE 5	11	14	20	40.3	SE 3	11		1		1	
Preßburg	66.4	NW 4	10	14	1	50	66.6	NW 2	11	11	1	20	0	15	Isafjord	38.6	N 1	51	7	20	38.6	Stille	51		6		20	
Kaschau	64.6	N 4	11	12	1	50	64.6	N 1	11	10	1	10	0	13	Reykjavik	40.5	SSE 1	16	10	10	40.8	S 3	11		5		10	3
Olmütz							66.7	N 1	11	10	1	50	0	15	Vestmanno	42.3	SSW 4	30	5	50	42.5	SSW 6	30		5		50	
Budapest															Alexandrovsk	57.1	WNW 4	Regen	8		57.4	NW 5	Regen	6				
Belgrad							65.3	NW 2	16	10	6	20	5	14	Kanmiask	59.3	NW 5	bed.	9									
Serajewo															Kem	58.0	NW 2	bed.	13		58.2	NW 2	bed.	6				
Agram															Petersburg	59.5	WNW 3	bed.	13		59.X	NW 2	"	12				
Sofia															Schenkursk	56.9	N 2	½bed.	11		57.6	NW 1	½bed.	5				
Athen															Wologda	57.0	W 2	¾bed.	13		58.2	W 1	bed.	8				
Korfu															Orenburg	61.4	W 3	bed.	13		61.5	WSW 2	½bed.	10				

SCHIFFSMELDUNGEN

Datum	Zeit	Breite	Länge v. Gr.	Luftdruck	Wind	Wetter	Temper. Luft	Temper. Wasser	W	Stärke in km	Wolken (in Zehntel)	Seegang	Dünung aus
16. Sept	7p	56.2	29.5 W	45	W 8	13	10	11	5	50	8	VIII	W
" "	8a	47.8	33.8 W	63	NNW 4	00	14	18	3	>50	4	II	N
" "	7p	47.2	36.0 W	62	N 4	06	17	19	0	50	5	I	NW
" "	"	56.5	21.3 W	62	W 6	11	12	12	1	50	5	V	W
" "	"	49.0	21.8 W	57	N 4	00	15	17	1	>50	3	IV	N
" "	"	54.1	29.5 W	53	WSW 7	11	13	12	3	>50	8	II	W
" "	2a	43.5	44.3 W	70	WNW 5	20	21	20	1	50	8	VI	W
" "	"	44.9	47.5 W	68	NW 4	00	17	19	2	>50	2	VI	W
" "	7p	47.8	34.9 W	63	N 3	01	16	15	0	50	3	II	N
" "	"	44.0	08.6 W	66	NW 1	02	18	17	X	50	3	III	NW
" "	2a	56.2	30.5 W	48	W 6	01				20		VII	W
" "	8a	54.5	28.0 W	52	W 6	00				20		VII	NW
" "	2a	57.6	23.4 W	47	W 5	11				20		IV	W
" "	2a	62.0	35.4 W	55	NW 4	38				>50		II	NW
" "	2p	58.9	03.6 E	63	SSE 5	01	15	14	0	50	4	I	SE
" "	"	53.6	32.4 W	55	W 5	11	10	11	0	>50	3	II	NW
" "	8a	47.9	29.8 W	56	N 3	11	16	18	0	50	10	VII	NW
" "	2p	56.7	28.2 W	50	W 7	13	12	11	5	20	6	VI	X

Datum	Zeit	Breite	Länge v. Gr.	Luftdruck	Wind	Wetter	Temper. Luft	Temper. Wasser	W	Stärke in km	Wolken (in Zehntel)	Seegang	Dünung aus
17. Sept	8a	56.2	15.7 W	65	SW 2	01	12	11	1	50	4	II	W
" "	"	47.2	35.8 W	64	NW 4	06	16	20	5	50	10	III	N
" "	2a	48.6	14.9 W	58	NW 5	01	14	17	0	>50	4	II	NW
" "	2a	48.4	31.8 W	63	NW 3	01	15	17	3	20	X	X	
" "	"	56.6	18.3 W	53	SW 4	02	11	13	5	20	7	II	SW
" "	"	48.4	27.0	65	WSW 2	02	17	17	5	50	3	III	SW

WETTERBERICHT
DER
DEUTSCHEN SEEWARTE

JAHRGANG 50, Nr. 261 VERLAGSORT HAMBURG Freitag, den 18. Sept. 1925

mitteleuropäische Zeit — **Luftdruck reduziert auf 0° Temperatur, Meeresspiegel und Schwere in 45° Breite — Temperatur in Celsius-Graden — Windstärke** nach Beaufortskala (12 = Orkan) — **Wetter:** 00 bis 09 wolkenlos bis halb bedeckt; 10 bis 19 halb bis ganz bedeckt; 20 bis 29 Dunst oder Nebel; 30 bis 39 Schauer; bis 49 Rieselregen; 50 bis 59 sonstiger Regen; 60 bis 69 Schnee; 70 bis 79 Graupel oder Regen und Schnee gemischt; 80 bis 89 Hagel; 90 bis 99 Gewitter — w = Witterungsverlauf seit der letzten Beobachtung: 0 = wolkenlos bis halb bedeckt, 1 = wolkig, 2 = anhaltend ganz bedeckt, 3 = Dunst oder Nebel, = dichter Nebel, 5 = Schauer, 6 = Regen oder Rieselregen, 7 = Schnee, 8 = Graupeln oder Hagel, 9 = Gewitter — **Relative Feuchtigkeit:** 0 = 95 bis 100 %, 9 = 90 bis 94 %, 8 = 80 bis 89 %, 7 = 70 bis 79 %, 6 = 60 bis 69 %, 5 = 50 bis 59 %, 4 = 40 bis 49 %, 3 = 30 bis 39 %, 2 = 20 bis 29 %, 1 = 10 bis 19 %

GESTERN NACHMITTAG 2 UHR

DEUTSCHE STATIONEN	Uhrzeit	Luftdruck	Wind	Wetter	Temperat.	Luftdruck Charakter. u. Änder.	W	Stärke in Bft	Wolken (in Zehntel)	Rel. Feucht.	Seegang	Wolkenhöhe
Borkum	2	759.2	S 2	10	16	\ 0	3	4	8 cumn	8		5
Helgoland	2	–	SSE 4	bed.	–	–	–	–	–	–	SW	–
Altenwalde	2	60.0	S 2	12	15	\ – 1.0	1	10	9 str	7		5
Bremen	2											
Hamburg	2	60.6	SSE 1	12	17	\ – 1.0	1	10	9	5		5
Kiel	2	61.6	SE 2	31	15	└ – 0.5	0	–	2 str	7		9
Warnemünde	2											
Swinemünde	2	61.5	NE 1	00	15	\ – 1.0	1	20	5 2 str	6		6
Rügenwaldermünde	2											
Danzig	2	61.5	N 4	41	15	\ – 0.5	1	50	5	7		6
Königsberg	2	60.5	N 4	10	15	\ – 0.5	1	50	6	6		5
Memel	2	60.8	N 1	10	13	– 0	3	10	6	8		5
Aachen	2[15]	59.9	WSW 2	21	13	\ – 0.5	6	10	10	9		4
Zöppingen	2											
Hannover	2	60.4	S 2	11	16	\ – 1.0	1	20	9	5		7
Magdeburg	2	60.7	ESE 2	11	18	\ – 1.5	1	20	8 str cu.	4		5
	2											
Dresden	2[05]	61.7	SW 2	10	17	\ – 1.5	1	20	7 3 cu str	4		3
Berlin	2	62.2	W 1	01	19	\ – 1.5	0	4	6 3 cu	4		5
Grünberg in Schles.	2											
Breslau	2	61.9	WNW 1	10	18	\ – 2.0	5	10	7 2 cu	4		6
Frankfurt a. M.	2	63.0	Stille	31	12	\ – 1.5	6	2	10 str	5		3
Karlsruhe	2											
Friedrichshafen	2											
Bamberg	2											
München	2	63.7	W 1	15	NE	\ – 1.0	6	4	10 str	8		3
Kahler Asten 852	2[09]	–	S 3	SD	8	– –	2	10	10 str cu	9		3
Feldberg (Taun.) 801	2[05]	6										
Brocken 1142	2	6										
Fichtelberg 1213	2[05]	6										
Zugspitze 2964	2[05]	632.5	W 3	65	–1	\ – 0.5	7	0.05	10 ni	0		0
Säntis 2500	2	563.9	WSW 9	61	0	\ – 1.0	7	0.05	10 str	0		0
Sonnblick 3106	2	5										

Seehöhe in Metern

Luftdruck der Bergstationen nicht auf Schwere und Meeresspiegel reduziert

GESTERN ABEND 7 UHR

Uhrzeit	Luftdruck	Wind	Wetter	Temperat.	Luftdruck Charakter. u. Änder.	W	Stärke in Bft	Wolken (in Zehntel)	Rel. Feucht.	Niederschlag	Maximum	Seegang	Wolkenhöhe
7	758.3	E 2	40	14	\ – 0.5	6	10	10 ni	0	0	–	5	5
7		S 3	bedeckt									III	
7	59.2	S 1	11	14	\ 0.5	1	4	10 str	8	0	17		5
7	59.4	SSW 1	11	15	└ – 0.5	3	10	10 str	8	0	16		5
7	59.5	SSW 1	11	15	└ – 0.5	1	10	7	7	0	15		5
8	60.3	SSE 1	01	11	└ 0	0	–	klar	8	0	15		9
8	61.1	E 2	01	14	\ 0	0	20	1 str	7	0	–	5	7
7	62.4	E 1	01	15	\ – 0.5	0	10	3 str	7	0	18		6
7	60.7	Stille	bed	12	– 0.1	–	–	–	–	–	18	II	
7	60.9	WNW 1	01	13	└ – 0.5	1	50	4 cu	8	1	16		5
7	60.1	WNW 1	15	12	└ – 0.5	1	10	8 str cumul	9	⊘	16		4
7	60.1	Stille	01	13	– 0	0	20	5 str cu	8	0	–	5	x
7	59.4	W 1	16	14	\ 0	6	10	10 str cumu	6	3	14		5
7	58.6	Stille	11	13	\ – 1.5	5	6.2	10 ni	9	0.4	14		3
7	58.6	SSW 1	11	14	\ – 0.5	1	10	10 str	7	0	16		6
7	60.0	SE 1	11	15	└ – 0.5	1	4	6 5 str cu	6	0	20		5
7													
7[05]	60.4	SE 3	11	13	\ – 0.5	1	20	3 3 str cu	3	0	17		4
7	60.2	SE 1	01	16	\ – 0.5	0	1	4 3 str cu	4	0	18		5
7	61.6	Stille	12	14	\ – 0.5	0	20	7 3 str cu	7	0	19		6
7	60.8	Stille	26	11	\ X	1	2	8 4 str cu	8	0	18		6
7	60.3	Stille	55	11	\ – 0.5	6	0.5	10 str	9	3	12		2
7	59.8	SW 3	40	14	└ – 0.5	5	10	10 ni	9	5	15		5
7	62.9	NNE 1	01	11	\ – 1.0	6	2	10 ni	9	7	12		7
9[07]	61.5	SW 2	51	11	\ – 0.5	6	20	10 ni	9	4	13		7
7	62.2	SW 3	53	12	\ – 2.0	6	2	10 5 str	9	6	16		4
7	–	SW 2	27	8	½ – 4.5	6	0.5	Nebel	0	2	9		0
7	6												
7	6												
7	661.4	E 3	40	7	\ – 0.5	6	10	6 str cu	8	0.1	10		4
7	657.3	SW 3	11	6	\ – 1.0	2	10	10 6 str cu	8	0	10		7
9[05]	6												
7	6												
9[05]	531.4	WNW 5	27	–2	½ – 0.5	7	0.05	10 ni	0	12	5		0
7	527.9	WSW 8	51	0	\ – 0.5	6	0.05	10 str	0	7	1		0
7	5												

Luftdruck der Bergstationen nicht auf Schwere und Meeresspiegel reduziert

KÜSTENSTATIONEN UND FEUERSCHIFFE

NACHMITTAG UND ABEND DES VORTAGES

Borkum
- 2p: SSE 1-2 leicht bewölkt, sehr Sicht, See II
- 7p: S 1, bedeckt, " " " II

Hilk
- 2p: 760.9, SSE 3, WW 00, Temp 17°, Sicht 50 km, See I
- 7p: 59.6, ESE 4, " 01, " 16°, " 20°, " I

Arkona
- 2p:
- 7p: Stille, heiter, See II

Außenjade
- 2p:
- 7p:

Marienleuchte
- 2p: 758.0, S 1, WW 01, Temp 15°
- 7p: 60.5, ESE 4, " 01, " 14°, Sicht 20 km, See II

Borkumriff
- 2p: 759.8, SSW 3, WW 00, Temp 16°, WT 16°
- 7p: 58.3, S 2, " 01, " 15°, " 15°, See II

Amrumbank
- 2p: SSW 3, bewölkt, See II, WT 16.4
- 7p: " 2, bedeckt, " II, WT 16.4

Adlergrund
- 2p:
- 7p: Stille, Wolkig, See 0, Sicht 10 km

Borkum
- 5p: 58.5, SSE 2, WW 10, Temp 14°

HEUTE MORGEN

Hilk
- 8a: S 1, bedeckt, ganz dicht, See II
- 11a: SSE 1-3, bewölkt, sichtig, See III

Arkona
- 8a: 759.8, SSE 3, WW 12, Temp 12°, Sicht 20 Km, See I

Außenjade
- 11a: Stille, heiter, See II
- 8a:
- 11a:

Marienleuchte
- 8a:
- 11a:

Borkumriff
- 8a: 66.2, S 1, WW 01, Temp 14°, Sicht 20 km, See 0
- 11a: 758.0, S 2, WW 11, Temp 13°, See I, WT 16°

Amrumbank
- 8a: S 2, bewölkt, See II, WT 14.4
- 11a:

Adlergrund
- 8a: Stille, wolkig, See 0, Sicht 15 km, WT 15.8
- 11a: " heiter, " 0, " 10, " " 13.2

Arkona
- 11a: 58.8, SSE 2, WW 24, Temp 14°

HEUTE MORGEN 8 UHR

DEUTSCHE STATIONEN	Uhrzeit	Luftdruck	Wind	Wetter	Temperat.	Luftdruck Charakter. u. Änder.	W	Stärke in Bft	Wolken (in Zehntel)	Rel. Feucht.	Niederschlag	Minimum	Seegang	Wolkenhöhe
Borkum	8	758.5	SSW 1	27	12	\ + 0.5	4	0.2		0	11	–	5	x
Wilhelmshaven	8	59.2	S 1	11	13	– 0	5	2	10 str	0	0.1	11		4
Helgoland	8	60.9	S 1	bed.	13								I	
Altenwalde	8	58.1	S 1	26	12	– 0	3	1	Nebel	0	•	10		6
Bremen	8	59.8	SE 1	26	13	– 0	6	1	Nebel	0	0.4	12		2
Hamburg	8	59.1	SE 1	11	11	\ + 0.5	2	4	10 str	7	0	10		5
Groß-Borstel	8		SE 1	27	11		2	2	10	8	0	9		
Kiel	8	61.0	SE 1	11	10	\ + 0.5	1	–	10 str	9	0	13		6
Warnemünde	8	60.1	S 1	11	9	– 0	1	20	8 str	8	0	–	5	3
Swinemünde	8	60.5	S 1	21	12	\ + 0.5	0	0.5	1 3 str	9	0	7		9
Rügenwaldermünde	8	60.6	SSE 1	wolkenl.	9	\ + 0.5	–	–		9	0	6	I	–
Danzig	8	60.6	WNW 2	11	12	– 0	1	20	7 3 str cu	8	0	10		5
Königsberg	8	59.6	NNE 1	11	12	\ 0	6	20	9 7 str cu	9	0.1	8		5
Memel	8	55.5	SE 1	16	10	\ – 0.5	5	10	8 4 str cu	9	0.1	9	I	5
Aachen	8	59.6	W 3	51	12	\ 0	6	2	10 ni	0	0.5	10		3
Zöppingen	8	59.6	Stille	27	12	\ 0	4	0.05	10 ni	9	0	12		0
Hannover	8	59.7	W 1	25	12	\ + 0.5	3	2	10 str	9	0	11		2
Magdeburg	8	60.2	SE 1	24	10	\ + 0.5	3	1	9 str cu	9	0	8		6
	8													
Dresden	8[05]	60.5	SSE 2	02	10	\ + 0.5	1	10	3 2 cu	7	0	7		9
Berlin	8	60.2	SE 1	23	11	\ + 1.0	0	0.5	3 cu	7	0	9		5
Grünberg i. Schles.	8	61.6	NW 1	01	10	\ + 0.5	3	10	klar	9	0	4		9
Breslau	8	60.6	Stille	24	7	\ + 0.5	4	1	4 str	0	0	3		4
Frankfurt a. M.	8	62.9	Stille	27	11	\ + 0.5	6	0.2	Nebel	0	2	10		1
Karlsruhe	8[05]	60.3	Stille	11	14	– 0	5	10	10 str	0	3	13		3
Friedrichshafen	8	62.0	ESE 1	41	12	– 0	6	10	10 ni	0	9	10		4
Bamberg	8	61.2	Stille	27	12	\ + 0.5	6	1	Nebel	0	3	10		7
München	8	61.5	W 1	11	12	\ + 1.0	2	20	10 7 str	0	8	10		3
Kahler Asten 852	8	–	WSW 2	27	8	\ – 4.5	4	0.05	Nebel	0	3	7		0
Feldberg (Taun.) 801	8	63.0	SW 4	23	7	\ + 0.5	4	0.05	Nebel	0	6	7		0
Brocken 1142	8	64.7	W 1	12	9	\ + 0.5	1	10	7 3 str cu	9	2	7		7
Fichtelberg 1213	8	66.4	NNE 1	11	7	\ + 0.5	1	10	9 str cu	0	0	6		4
Zugspitze 2964	8	65.6	SW 1	51	6	\ + 1.0	6	10	10 ni	0	3	4		0
Säntis 2500	8[05]	6												
Sonnblick 3106	8[05]	637.0	SW 4	27	8	– 0	4	0.05	Nebel	0	9	7		0
	8[05]	631.3	NW 5	27	–9	\ + 0.5	7	0.05	10 ni	0	0	-5		0
	8	5												
	8	5												

Seehöhe in Metern

Luftdruck der Bergstationen nicht auf Schwere und Meeresspiegel reduziert

Nachdruck und Verwertung für öffentliche Vorhersage verboten!

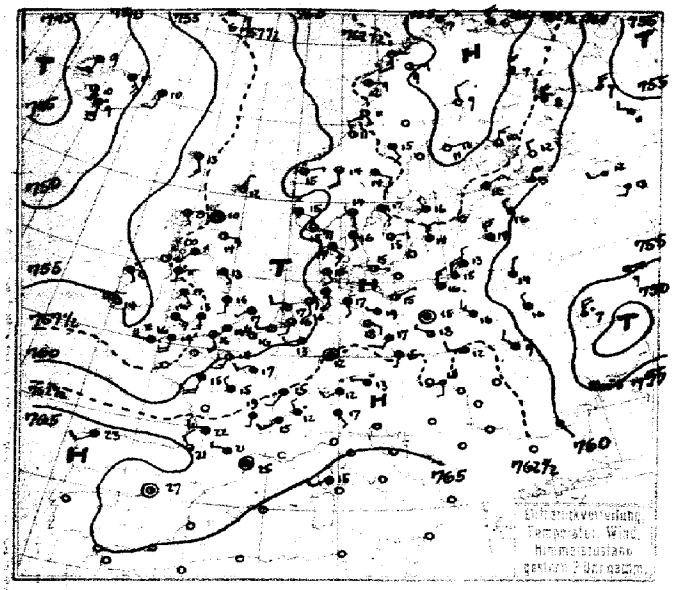

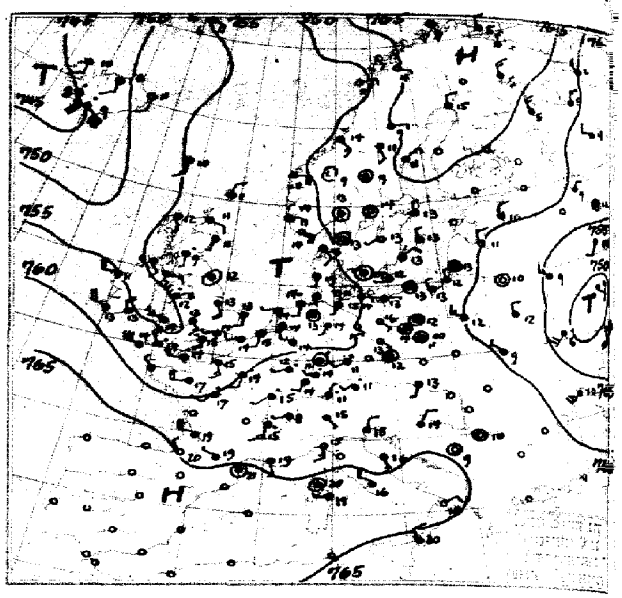

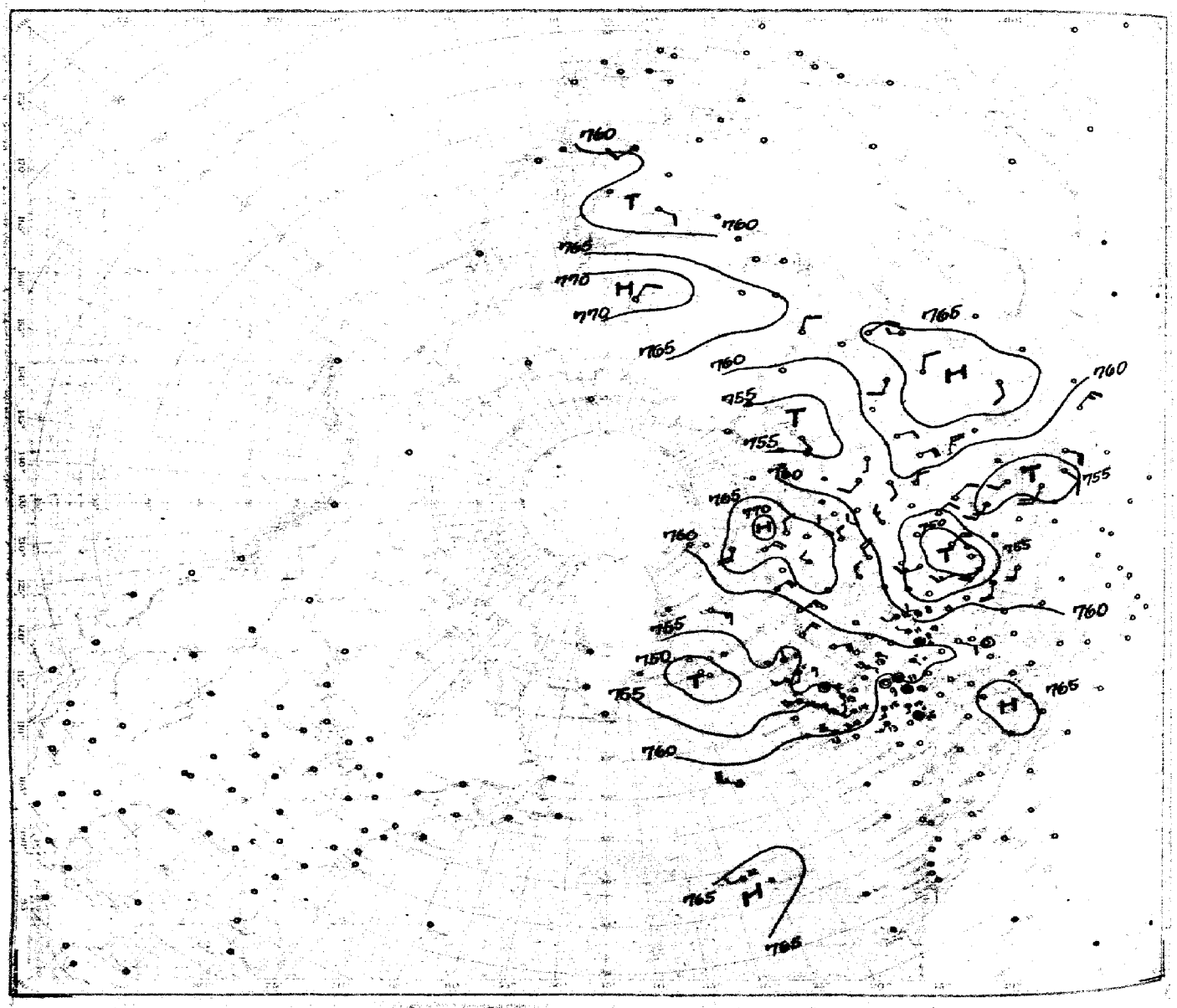

Luftdruck, **Temperatur, Wind,** Himmelszustand der nördlichen Halbkugel
vom **Freitag, den 18. September** morgens.

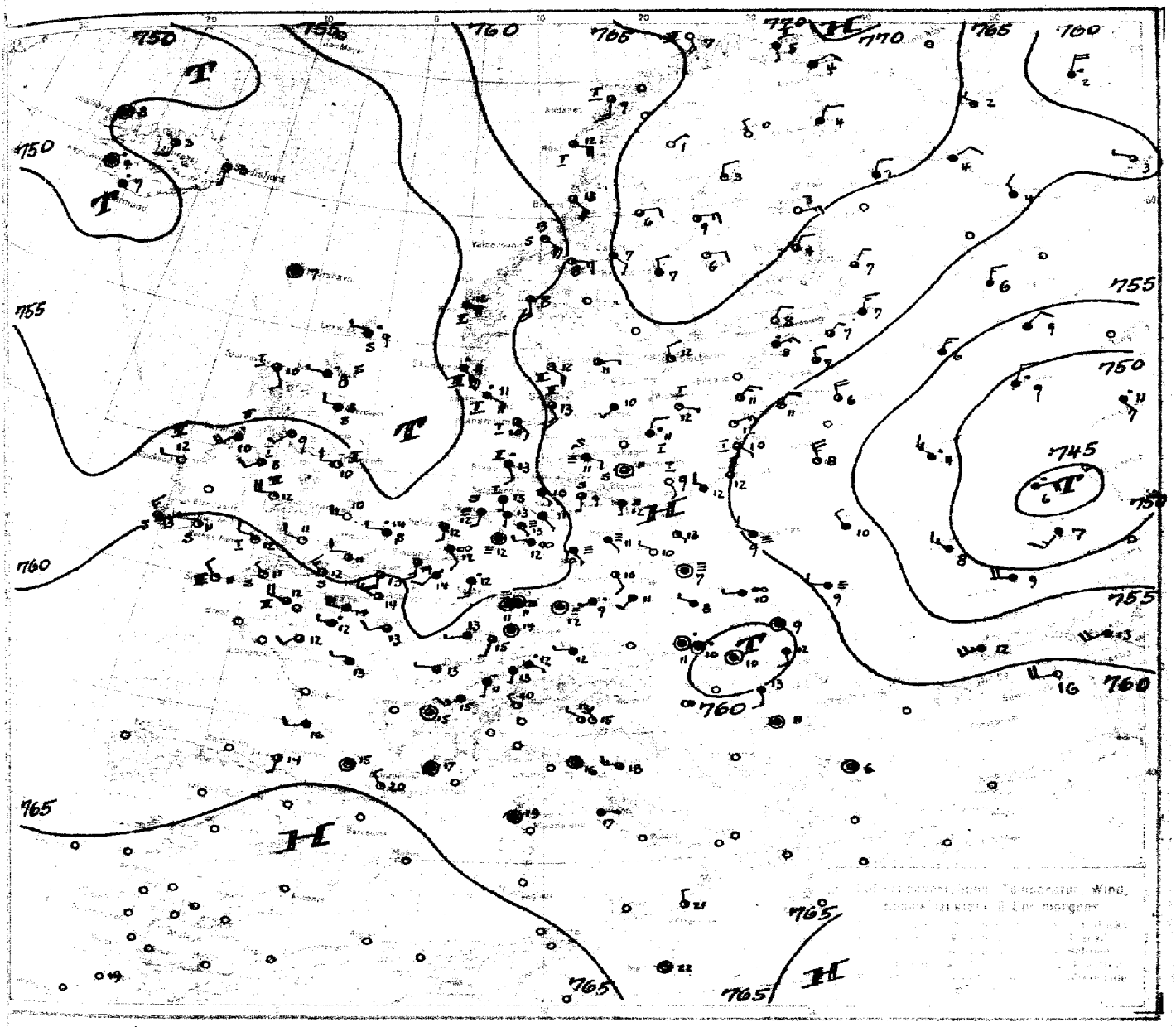

ÜBERSICHT für morgen Freitag, den 18. September 1925

Die Ausläufer der bei Island liegenden Zyklone, welche sich bis zur Kanalgegend und Westdeutschland hin entwickelt hatten, sind nordostwärts weitergeschwenkt. Die erste Regenfront erreichte gestern die Wasserniederung und zog dann nordwärts. Ihre Reste vereinigten sich mit der zweiten Regenfront, die von England nach Südnorwegen wanderte. Der Luftdruck über Mitteleuropa steigt wieder, der stärkste Anstieg ist über Großbritannien und Westfrankreich zu erkennen, zugleich im Norden beim weißen Meer. Wenn auch eine Wiederherstellung der Schönwetterlage nicht zu erwarten ist, so wird doch nach geringen Regenfällen wieder Aufheiterung eintreten. Herbstliche Frühnebel, zum Teil Strahlungsnebel treten in ganz Deutschland auf, dabei ist es auch tagsüber stark diesig. Diese Erscheinungen werden weiter anhalten. Das skandinavische Hoch, welches noch immer durch eine Hochdruckbrücke mit dem Mittelmeer- und Azorenhoch verbunden ist, wird sich weiter kräftigen, besonders durch den Kaltluftstrom auf der Rückseite der russischen Zyklone, sowie auch durch primären Luftdruckanstieg.

AUSSICHTEN AN DER DEUTSCHEN KÜSTE für Sonnabend, den 19. September 1925

Schwache südliche, später rechtdrehende Winde, nach geringen Regenfällen aufheiternd, starke Dunstbildung, Temperatur keine wesentliche Änderung.

(Wetterw. Swinemünde) Meist schwache Winde aus südlichen bis südöstlichen Richtungen, teils heiter, teils wolkig, nur unbedeutende Niederschläge, wenig Wärmeänderung.

(Wetterw. Königsberg) Schwachwindig, wolkig mit starker Neigung zur Nebelbildung, nur vereinzelt Regen, Temperatur wenig Änderung.

i.A. Dr. Bernhard.

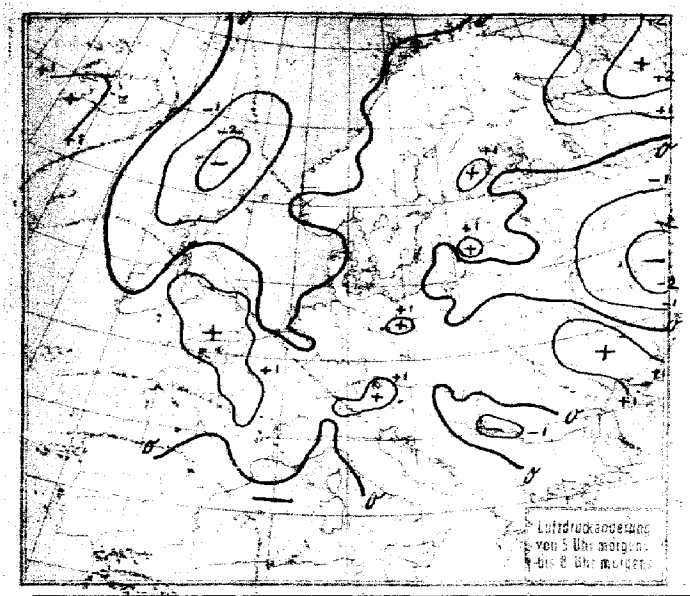

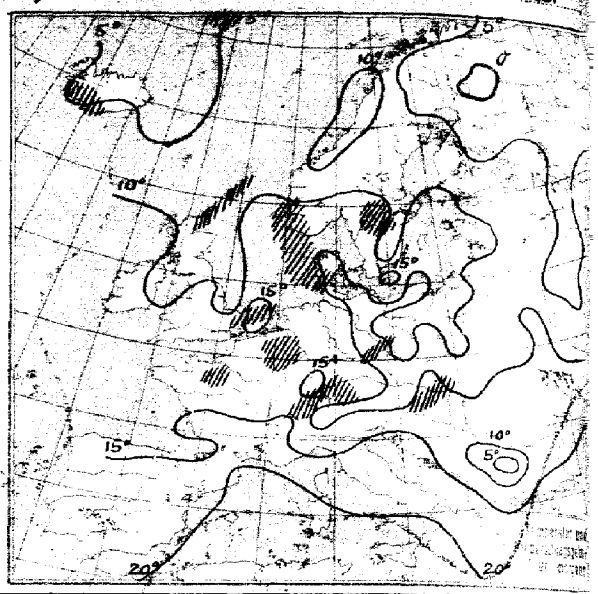

NACH AUFZEICHNUNGEN DER REGISTRIERAPPARATE ZU HAMBURG SEIT GESTERN 8 UHR MORGENS (M. E. Z.)

STUNDE		9	10	11	12m	1	2	3	4	5	6	7	8	9	10	11	12n	1	2	3	4	5	6	7
Thermograph		13.4	15.2	14.2	16.0	15.2	17.4	17.8	17.3	16.7	15.1	14.7	14.0	13.5	13.0	12.6	12.6	12.6	12.4	12.3	11.9	11.7	11.4	10.1
Barograph		58.3	58.1	58.0	57.6	57.3	57.0	56.8	56.4	56.2	56.0	56.0	56.1	56.2	56.2	56.2	56.2	56.1	56.1	56.0	55.8	55.8	55.8	56.1
Anemograph	Richtung	SSE	SSE	SSE	SE	SW	SSE	SE	SSE	SSE	S	SSW	SSW	WSW	WSW	WSW	SWW	SWW	SWW	SWW	ESE	ESE	ESE	SE
	m. p. S.	2.5	2.5	2.5	2.5	2.5	1.8	1.8	2.2	2.1	2.0	1.5	1.0	1.5	0.8	2.0	-	-	-	-	2.5	0.8	1.4	2.0
Regenmesser		-	-	-	-	-	-	-	-	-	-	-	-	-	-	-	-	-	-	-	-	-	-	-
Sonnenscheindauer in Min.		30	50	55	60	35	5	40	-	-	-	-	-	-	-	-	-	-	-	-	-	-	-	-

AUFSTIEGE

STATION Wind in m./S.	Seehöhe	Zeit	Boden	200	500	1000	1500	2000	2500	3000	3500	4000	4500	5000	Bemerkungen
						Heute morgen:									Sichtw. bis Kl.
Friedrichshafen	400 m	7a		13.4° 97%	11.6° 98%	10.6° 98%	8.3° 98%	6.1° 98%							
				SSE 3	WSW 4	W 12	WSW 11	W 11							
Rostock	37 m	7a	ESE 1	SE 3	SE 4	SE 3	SE 4	WSW 1		SSW 1					
				600	700	800	900	1000	1050	1100	1150	1200	1250	1300	
				WNW 2	W 3	NW 5	WNW 6	W 8	NW 8	WNW 10	WNW 8	W 10	WNW 9	WNW 9	
Stuttgart		7a	Stille		WSW 3	W 6	W 7								
Königsberg		6a	NW 1	N 7		N 8	NNE 9	NE 5	NE 4						
Dresden			SE 2	SE 2	SE 2	SSE 1									
Lindenberg	122 m	6a	7.4° 84%		13.0° 62%	2.0° 80%	4.0° 50%				-7.0° 40%				
			ENE 1		ESE 4	NE 3	N 2				NE 4				
Karlsruhe	130 m	6a	Stille	SW 2	SW 4	SW 3					O. St.	1300 m			
Graf-Bernstorf		12a		SE 1	SSE 3	SSE 6	SSE 3	SSW 3			1800 m				
Ahlenstorf (Elbe)		9a	20	120	340	620	1040	1450	2250	2650	3550				
			10.8° 81%	9.8° 85%	11.9° 78%	10.1° 72%	4.0° 80%	4.0° 86%	-1.8° 93%	-1.8° 93%	-7.0° 94%				
Padua		8a	NW 1	NW 1	W 11		NW 8					O-SW	O-SW		20
Messina			N 1	NNE 1	NNW 8	NW 6						O	O-SW		10
Rom			E 1	SE 1	SW 5							O-SW			10
Posen				ENE 2	NNE 2		NNW 3		N 4			NW 7			
Kremsmünster				NW 1	NW 5										
Uccle			NW 1	NE 1	NNE 1	NE 1	NNW 3	NW 8		NW 8					
Malaga					S 7	SW 7	WSW 6								
Nizza						NW-W 5	W 4			NW 8					
Ramsau					SW 8	SW 8									
Uccle					WNW 5	NW 17	NW 17	NW 19							
Nizza						SSE 9	SE-S 8	SSE 8							
Hamburg			W 7	SWW 10	W-N 15										
Holyhead					NW 9	NW-W 19	NNW 17	W-N 18							
Aberdeen					NW 9	NW-W 9	NW 9								
Farnborough					NW-N 9	NW 9									
Crayden					NW-N 9	NW 10									
Calshot			NW 9		WNW 7	WNW 7									
						17. September 1925:									
Meiningen	110		WNW 1	NW 3		W 7	W 9	W 9	W-S 10	W 10			Regen		20
Dresden	114		SE 2	SE 2	SE 3	SE 3	SE 3	SE 2	SSW 7			O-SW	O-SW		10
Leipzig	112 m		SSE 3	SSW 3	SSW 7	SSW 13	SSE 5					O-SW			4
Frankfurt a/M	114		Stille	W-N 1	SSW 5	SW 9									2
Lindenberg	122 m	2p	SSW 1	SSE 2	SSW 3	SWW 8	NW 3	SSW 2	WSW 2	WSW 1	WSW 1	WSW 1	O-SW		10
Breslau		10	W 1	NW 2	W-N 4	WNW 4	NW 4								10
Halder		2p		15° 75%	13° 65%	9° 65%	6° 45%	1° 35%	1° 35%	-1° 35%	-4° 45%				
Skudesnäs					SSE 7	SSE 7	SSE 8								
Padua		7p			WSW 6	W-S 6	W 11								
Skagen					N 10		WNW 11			NNW 8					
Rom					WNW 8	W-N 7	NW 1								

den 18. September 1925

STATION	MORGEN Luftdruck	Wind	Wetter	Temperat.	Luftdruck Charakter u. Änder.	W	Stärke in Bft	Wolken (in Zehntel)	Rel. Feuchtigkeit	Niederschlag	Minimum	Seegang
Rochefort												
Bayonne	764.4	SO 1	OI	14								
Bordeaux	63.1	WSW 2	II	16								
Clermont												
Dijon	63.1	W 1	II	13								
Calais	64.6	SO 4	II	13								
Brest												
Paris	61.6	WSW 2	II	13								
Perpignan	63.8	NW 1	OI	24								
Rennes	62.9	SW –	II	12								
Straßburg	61.0	SSW 1	II	15								
Toulouse	64.6	Stille	OI	15								
Tours	63.9	W 1	II	13								
Ajaccio	63.7	Stille	II	19								
Le Havre	61.1	NE 6	II	14								
Marignane	63.0	Stille	II	17								
Nancy	61.5	WSW 1	II	13								
Lerwick	52.4	W 1	55	9								
Renfrew	55.5	SW 1	16	9								
Cranwell	57.8	W 3	00	10								
Scilly	61.9	NW 1	OI	11								
Wick	53.7	W 1	50	8								
Malinhead	55.0	SW 4	20	10								
Tynemouth	58.6	W 2	00	10								
Pembroke	60.5	S 2	00	12								
Roches Point	60.5	W 1	OI	11								
Croydon	54.7	W 2	II	8								
Aberdeen	59.5	W 2	10	11								
Valentia	59.6	NW 3	12	13								
Plymouth	61.7	NW 1	OI	11								
Guernsey	62.0	WNW 4	10	12								
Stornoway	53.3	OSE 2	II	10								
Holyhead	58.7	W 4	OI	12								
Donaghadee	57.6	SW 2	02	8								
Yarmouth	59.5	W 1	51	14								
Blacksod	56.0	W 1	OI	12								
Calshot	60.2	NW 3	OI	13								
Thorshavn	53.3	Stille	II	7								
Seydisfjord	53.4	S 1	OI	3								
Akureyri	51.5	S 2	OI	3								
Isafjord	50.0	Stille	II	8								
Reykjavik	46.4	"	II	4								
Vestmannö	48.0	– 4	52	7								
Alexandrovsk	69.7	ENE 2	bed.	4								
Archangelsk	63.4	NE 3	"	2								
Ust-Zylma	59.9	NE 4	Reg.	2								
Matochkin-Sharr												
Dickson												
Petersburg	60.4	NE 3	bed.	8								
Tscherdyn												
Moskau												
Kasan	58.4	E 2	Reg.	10								
Kiew	60.8	NW 3	bed.	8								
Ufa	63.8	SSE 4	"	9								
Saratow	63.6	SE "	"	12								
Orenburg	62.7	E 4	"	12								
Odessa	58.1	WSW 6	"	14								
Sewastopol												
Astrachan	63.7	WNW 2	"	14								
Emba												
Batum	54.6	SW 2	"	14								
Baku												
Tobolsk												
Omsk												
Taschkent	64.0	N 1	bedeckt	15								
V. Imbatskoe												
Tomsk												
Irkutsk												
Jakutsk	71.8	SSW 1	bewölkt	-5								
Wladivostok	59.6	ENE 2	"	15								
Tanger												
Agadir												
Bou Dendb												
Oran												
Alger												
Setif												
Tunis												
Aleppo												
Beyruth												

NORD-AMERIKA 2 UHR NACHTS

	Luftdr.	Wind		Luftdr.	Wind		Luftdr.	Wind		Luftdr.	Wind		Dunstdr.	Wind
			La Paz			Bermuda			Duluth			Tatoosh		
Point			Edmonton			Key West			Huron			San Francisco		
Sound			Nantucket			Little Rock			Salt Lake City			San Diego		
River			Washington			Nashville			Boston			Fort Worth		
			Hatteras			Cleveland			Denver			El Paso		
			Charleston			Chicago			Roseburg			Belle Isle		

Freitag, 16. September 1925

STATION	GESTERN NACHMITTAG Luftdruck	Wind	Wetter	Temperat.	W	Sichtweite in km	GESTERN ABEND Luftdruck	Wind	Wetter	Temperat.	W	Sichtweite in km	Niederschlag	Maxima der Tagestemp.
Wien														
Zürich	62.7	SW 2	55	12	5	10	63.5	SSW 1	51	11	6	2	5	13
Bern	61.0	W 1	51	11	1	10	64.0	WSW 1	51	11	6	2	6	12
Genf	64.3	WNW 1	55	18	6	4	63.7	WSW 1	11	8	6	10	2	13
Lugano	64.5	SE 1	11	17	1	20	63.3	SE 1	11	15	1	20	0	19
Helder	58.8	W 2	00	17	0	20	57.2	WSW 1	11	14	1	20	0	5
Vlissingen	59.6	WSW 1	-	-	-	-	58.7	SSW 1	00	15	0	10	●	5
Utrecht	59.4	SSW 2	11	16	1	50	58.6	S 1	11	14	1	4	0	17
Kopenhagen	62.4	E 1	11	15	1	10	61.6	Stille	12	14	1	10	0	5
Skagen	61.8	SSE 1	01	16	0	4	61.3	Stille	01	13	0	4	0	5
Hanstholm	60.4	SE 3	01	17	0	50	59.6	SE 2	01	13	0	50	0	I
Skagastölstind	60.3	SSE 2	11	15	1	20	59.0	S 1	12	14	1	20	0	I
Hammershus	62.3	NW 1	11	15	1	20	61.3	W 1	01	12	3	10	0	15
Abisko	64.9	E 3	01	9	0	250	65.6	ESE 1	01	4	0	250	0	10
Haparanda	66.6	N 2	01	9	0	250	67.4	N 2	01	5	1	250	0	9
Siensele	63.9						66.0	E 2	11	9	2	250	0	10
Östersund	64.1	SE 2	01	15	3	250	64.3	SE 2	11	11	1	250	0	15
Bergösand							65.5	NE 3	11	11	1	250	0	IV
Särna	61.5	ESE 2	11	14	1	250	62.2	Stille	11	9	1	250	0	15
Karlstad	62.4	SE 1	10	17	1	-	62.5	Stille	11	14	1	-	0	17
Stockholm	63.7	NW 1	02	16	1	20	62.6	N 1	12	13	1	10	0	16
Jönköping	61.8	ENE 2	12	15	1	-	61.8	SW 1	12	13	0	50	0	14
Wisby	61.6	N 3	11	14	5	250	61.0	N 1	00	13	5	250	0.2	II
Kalmar							62.0	NE 2	01	13	1	-	0	I
Gällivare	66.1	Stille	01	12	1	250	66.0	Stille	11	7	2	250	0	13
Karlshamn														
Bjuröklubb	66.3	WNW 4	01	10	1	250								
Quade Hook														
Spitzbergen	63.5	SSE 3	52	6	6	20	62.3	E 3	44	5	6	4	2	-
Ingö	67.3	NE 2	10	7	1	250	67.1	SE 4	00	7	1	50	0	II
Valdersund	60.7	NNW 2	01	11	1	50	60.1	SE 3	01	14	1	50	0	15
Kinn	60.6	ENE 1	11	15	1	50	59.6	E 4	10	14	1	50	0	IV
Lister	60.1	ESE 5	11	15	1	50	61.3	E 5	11	14	1	50	0	I
Bären-Insel	66.8	W 3	22	4	3	2	66.9	W 3	15	4	2	10	≡	IV
Andönes	62.0	S 2	00	12	0	250	64.0	SE 1	00	5	0	250	○	I
Röst	63.3	E 3	00	12	0	250	58.8	ENE 4	11	11	0	250	0	I
Jan Mayen	58.1	E 3	15	6	4	10	58.1	ESE 4	27	6	3	2	●	IV
Färder	62.8	SSE 1	11	14	1	50	62.1	Stille	00	13	0	50	○	15
Vardö	67.3	N 4	10	5	5	250	68.3	N 2	11	5	2	250	●	IV
Brönnö	63.1	SE 3	00	16	0	250	62.0	SE 5	00	15	0	250	0	-
Utsire	59.6	ESE 4	30	15	5	250	58.5	ESE 4	12	14	5	50	0.2	II
Dombas	60.4	S 4	11	14	1	250	61.2	Stille	10	9	2	250	0	-
Helsingfors	61.7	ENE 3	11	16	1	250	62.4	NE 2	00	10	1	250	0	16
Vasa	66.1	E 4	00	11	0	250								
Kuopio	63.2	NNE 3	01	10	0	50								
Dorpat							60.6	NE 2	06	10				17
Riga	60.3	N 4	01	14	1	250	59.6	N 2	01	11	1	50	0	15
Warschau	60.3	NW 3	11	16	1	10	59.7	NW 3	12	12	2	4	-	17
Lemberg	60.9	NW 2	40	9	2	2	59.4	NW 1	10	9	2	1	0.2	10
Pinsk	57.4	NNW 1	12	16	1	4	61.1	N 2	11	12	2	2	0	16
Wilna	58.2	NNE 1	30	14	5	-	58.7	Stille	01	10	0	10	-	14
Krakau	62.6	W 2	40	12	6	4	61.5	W 1	11	11	6	4	1	12
Posen	62.6	Stille	11	15	2	10	61.6	Stille	11	12	2	4	-	16
Prag	62.6	SSW 1	11	15	1	20	61.1	Stille	11	12	1	4	0	16
Eger														
Preßburg	62.6	S 2	02	18	0	50								
Kaschau	62.9	S 1	10	19	5	20								
Olmütz	62.0	E 1	01	18	0	50								
Budapest	63.3	N 1	7/10 bd.	18										
Belgrad							64.1	Stille	01	10	0	50	0	17
Serajewo							67.8	Stille	01	9	0	20	0	13
Agram							63.9	NNE 2	00	14	0	1	0	17
Sofia														
Athen														
Korfu														

STATION	GESTERN NACHMITTAG Luftdruck	Wind	Wetter	Temperat.	W	Sichtweite in km	GESTERN ABEND Luftdruck	Wind	Wetter	Temperat.	W	Sichtweite in km	Niederschlag	Maxima der Tagestemp.
Turin							63.5	NE 2	11	17	1	20	0	
Genua							63.2	S 3	11	15	6	20	02	
Livorno														
Ancona							65.2	SSE 3	11	16	5	250	0	
Maddalena							64.3	W 3	02	19	6	10	0	
Messina							65.0	NNW 2	00	23	0	20	0	
Tarent							64.9	ENE 2	00	18	0	20	0	
Venedig							62.0	WSW 2	11	18	1	20	0	
Rom							66.2	NW 4	01	16	0	50	0	
Malta							64.1	WSW 1	00	22	1	50	0.5	
Madrid	64.-	Stille	00	27										
La Coruña	66.-	SW 1	7/10 bd.	23										
Mahon	66.-	SW 1	00	24										
Malaga														
Horta							65.6	SW 2	02	23	0	20	0	
Rochefort					-									
Bayonne	65.3	NW 2	01	21	-	20	65.4	NW 1	00	20	-	250	0	
Bordeaux	63.9	WSW 3	11	22	-	50	63.6	WNW 4	11	19	-	250	0	
Clermont	62.8	S 1	11	19	-	10								
Dijon	62.8	SSW 2	11	15	-	4	62.2	SW 1	50	15	-	0.5	8	
Calais	59.6	W 3	11	16	-	10	58.2	WSW 2	11	14	-	250	0	
Brest							-	NW 1	-	-	-	250	18	
Paris	60.8	WSW 2	11	17	-	20	60.0	SSW 2	50	14	-	2	6	
Perpignan	63.9	Stille	01	25	-	50	65.5	Stille	01	24	-	250	0	
Rennes	61.7	S 4	51	15	-	10	59.7	WSW 4	11	17	-	4	5	
Straßburg							60.7	SSW 2	11	14	-	16	5	
Toulouse	63.8	W 1	01	21	-	20	63.5	WSW 1	11	19	-	10	0	
Tours	61.8	NW 1	51	15	-	-	60.9	SW 2	50	17	-	1	9	
Ajaccio	66.0	SW 2	11	15	-	50	65.1	Stille	11	20	-	250	6	
Le Havre	60.1	SSW 3	11	14	-	20	58.5	SSE 3	11	15	-	20	0	
Marignane					-		64.2	SSE 1	11	19	-	16	9	
Nancy	61.3	SW 2	11	14	-	10	61.1	WSW 1	50	12	-	2	7	
Lerwick	58.4	NNE 1	00	12	0	50	57.4	NNE 2	01	11	0	50	0	
Renfrew	57.6	SW 1	25	11	4	2	56.8	S 1	51	9	6	2	6	
Cranwell	58.5	S 2	11	16	1	50	57.0	SSE 4	11	13	2	10	0	
Scilly	55.3	W 4	25	16	3	0.5	58.1	WNW 6	00	14	3	50	1	
Wick	59.1	Stille	01	10	0	50	57.4	ESE 2	11	11	2	50	0	
Malinhead							55.1	SE 2	51	9	6	20	5	
Tynemouth	53.9	SE 1	12	13	0	20	56.6	Stille	13	12	5	20	0	
Pembroke	55.3	S 3	48	13	6	20	57.8	W 3	10	14	6	20	3	
Roches Point	51.0	NW 1	00	15	6	50	58.4	NNW 4	00	13	1	50	5	
Croydon	58.9	SSW 2	12	16	5	50	57.7	SW 3	11	14	2	20	0	
Aberdeen	58.1	E 3	01	14	0	50	57.3	SSW 1	11	11	1	10	0	
Valentia	56.5	W 3	11	14	1	250	58.8	WNW 4	11	13	0	250	6	
Plymouth	55.8	S 4	16	14	6	20	56.6	WNW 5	40	14	6	50	2	
Guernsey	58.0	S 4	16	14	6	20	57.5	W 4	41	14	6	2	6	
Stornoway	56.9	SSE 1	00	8	0	50	55.1	SSE 1	12	12	1	50	0	
Holyhead	55.7	ESE 3	11	14	6	50								
Donaghadee	58.1	S 1	56	11	6	20	56.6	E 3	16	12	6	50	7	
Yarmouth	59.4	SW 1	00	17	1	10	58.7	S 2	12	13	1	10	0	
Blacksod	54.5	SE 1	50	13	6	50	55.4	W 4	16	11	6	50	3	
Calshot	58.5	SSE 4	12	16	5	50	56.8	S 4	40	15	6	20	2	
Thorshavn	57.1	SSE 3	11	13	1	20	57.0	S 3	11	10	-	50	0	
Seydisfjord	51.1	S 2	16	11	5	20	52.2	S 2	00	11	-	4	-	
Acureyri	48.8	SE 5	11	11	1	2	49.9	S 2	01	10	1	0.5	1	
Isafjord	46.5	S 3	11	9	4	20	48.5	S 2	13	10	0	2	-	
Reykjavik	46.5	SE 5	11	10	5	20	46.1	S 7	59	8	6	1	1	
Vestmannö	47.2	SSE 6	20	9	5	50	47.1	SE 8	30	9	5	50		
Alexandrowsk	65.5	NNE 6	Regen	5			68.1	N 3	Regen	7				
Kem	61.6	N 5	11	8			64.5	N 3	bd.	5				
Archangelsk	55.9	NE 5	7/10 bd.	9			60.5	NE 3	7/10 bd.	5				
Petschora	60.2	NE 4	1/10 bd.	13										
Kasan	55.7	SSW 2	bd.	15			60.8	S 2	bd.	12				
Kiew	52.8	NNE 5	Regen	7			50.0	SW 4	Regen	7				
Odessa	54.9	W 7	11	11			56.1	SW 5	bd.	10				

SCHIFFSMELDUNGEN

Datum	Zeit	Breite	Länge v. Gr.	Luftdruck	Wind	Wetter	Temper. Luft	Temper. Wasser	W	Sichtweite in km	Wolken (in Zehntel)	Seegang	Dünnung aus
17. Sept	2a	55.0	27.0w	52-	wsw 5	30	10	12	5	250	9	2	W
"	"	59.5	11.4	53-	S 3	42	15	15	2	10	10	1	W
"	8a	58.9	24.5w	49	SW 5	13	12	13	1	50	9	2	W
"	2p	48.0	57.0w	60-	W 6	12	18	-	5	20	8	5	W
"	7p	48.9	44 w	64-	WNW 4	00	16	14	-	50	2	1	W
"	2p	49.5	28.1w	62-	W 6	34	15	17	2	50	5	6	W
"	"	49.7	26.0w	61-	WNW 5	24	16	16	2	250	5	6	NW
"	7p	48.2	32.0w	63-	NW 3	00	17	18	1	50	2	1	NW
"	"	56.1	7.0 E	59-	SSE 4	11	14	15	2	20	10	-	-
"	"	55.8	10.5w	55-	NW 1	16	11	11	6	20	10	3	W
"	"	57.0	18.8 w	48-	WSW 5	30	11	13	5	250	8	3	W

Datum	Zeit	Breite	Länge v. Gr.	Luftdruck	Wind	Wetter	Temper. Luft	Temper. Wasser	W	Sichtweite in km	Wolken (in Zehntel)	Seegang	Dünnung aus
18. Sept	2a	52.0	24.6w	61	WNW 1	00	15	15	-	20			
"	"	49.8	24.-w	60	W 5	00	15	14	5	50	3	5	W
"	8a	50.3	22.3w	60	NW 4	01	13	15	3	250	2	5	W
"	"	48.6	17.6w	60	WSW 3	16	14	16	0	0.5	5	5	W
"	"	49.3	29.0w	61	WNW 3	12	14	16	0	50	8	5	W

WETTERBERICHT
DER
DEUTSCHEN SEEWARTE

JAHRGANG 50 , Nr. 262 — VERLAGSORT HAMBURG — Sonnabend, 19. Sept. 1925

Mitteleuropäische Zeit — **Luftdruck** reduziert auf 0° Temperatur, Meeresspiegel und Schwere in 45° Breite — **Temperatur** in Celsius-Graden — **Windstärke** nach Beaufortskala (12 = Orkan) — **Wetter**: 00 bis 09 wolkenlos bis halb bedeckt; 10 bis 19 halb bis ganz bedeckt; 20 bis 29 Dunst oder Nebel; 30 bis 39 Schauer; 40 bis 49 Rieselregen; 50 bis 59 sonstiger Regen; 60 bis 69 Schnee; 70 bis 79 Graupel oder Regen und Schnee gemischt; 80 bis 89 Hagel; 90 bis 99 Gewitter — W = Witterungsverlauf seit der letzten Beobachtung: 0 = wolkenlos bis halb bedeckt, 1 = wolkig, 2 = anhaltend ganz bedeckt, 3 = Dunst oder Nebel, 4 = dichter Nebel, 5 = Schauer, 6 = Regen oder Rieselregen, 7 = Schnee, 8 = Graupeln oder Hagel, 9 = Gewitter — **Relative Feuchtigkeit**: 0 = 95 bis 100 %, 9 = 90 bis 94 %, 8 = 80 bis 89 %, 7 = 70 bis 79 %, 6 = 60 bis 69 %, 5 = 50 bis 59 %, 4 = 40 bis 49 %, 3 = 30 bis 39 %, 2 = 20 bis 29 %, 1 = 10 bis 19 %

GESTERN NACHMITTAG 2 UHR

DEUTSCHE STATIONEN	Uhrzeit	Luftdruck	Wind	Wetter	Temperat.	Luftdruck Charakter. u. Änder.	W	Stärke in Bft	Wolken (in Zehntel)	Rel. Feuchtigkeit	Seegang	Wolkenhöhe
Borkum	2	57.9	S 1	11	12	\ −1.0	1	10	5	7	1	–
Helgoland	2	–	S 2	3/4 bed.	–						1	
Altenwalde	2	58.9	S 1	11	16	\ −1.5	3	4	10	8	–	5
Bremen	2											
Hamburg	2	59.7	SSE 1	11	16	\ 0.0	2	2	10	6	–	4
Kiel	2	60.6	SSW 1	11	14	— 0.0	2	–	10	8	–	6
Warnemünde	2											
Swinemünde	2											
Rügenwaldermünde	2											
Danzig	2	60.8	N 3	11	15	— 0.0	1	50	6	5	–	5
Königsberg	2	59.9	NNE 2	01	15	— 0.0	0	50	4	4	–	5
Memel	2	60.3	ENE 1	10	15	/ +0.5	1	10	6	5	–	5
Aachen	2[34]	59.8	WSW 4	11	16	— 0.0	6	20	9	8	–	4
	2											
Hannover	2	59.7	SE 1	10	16	/ 0.0	2	10	9	7	–	4
Magdeburg	2	60.0	S 1	27	18	— 0.0	3	4	Nebel	5	–	3
	2											
Dresden	2[05]	60.2	W 3	12	16	— 0.0	0	20	9	6	–	4
Berlin	2	59.9	Stille	01	19	\ −0.5	0	20	1	5	–	6
Grünberg in Schles.	2											
Breslau	2	60.0	WSW 1	12	18	\ −0.5	1	10	7	4	–	6
Frankfurt a. M.	2	60.8	WSW 2	11	16	/ 0.0	6	4	10	8	–	5
Karlsruhe	2											
Friedrichshafen	2											
Bamberg	2											
München	2	61.1	W 1	31	17	\ −0.5	2	50	10	7	–	5
Kahler Asten 852	2[00]	–	S 3	11	11	\ −1.5	2	20	10	5	–	2
Wasserkuppe (Rhön) 950	2[05]	6										
Feldberg im Taunus 801	2	6										
Brocken 1142	2[15]	6										
Fichtelberg 1213	2	658.3	WSW 3	27	3	— 0.0	4	–	Nebel	9	–	0
Säntis 2500	2	6										
Sonnblick 3106	2	6										
Zugspitze 2964	2[15]	532.8	NW 4	75	0	/ +0.5	7	0	10	0	–	0
Säntis 2500	2	564.2	WSW 7	25	3	— 2.0	6	–	Nebel	9	–	0
Sonnblick 3106	2	5										

Seehöhe in Metern

GESTERN ABEND 7 UHR

DEUTSCHE STATIONEN	Uhrzeit	Luftdruck	Wind	Wetter	Temperat.	Luftdruck Charakter. u. Änder.	W	Stärke in Bft	Wolken (in Zehntel)	Rel. Feuchtigkeit	Niederschlag	Minimum	Seegang	Wolkenhöhe
Borkum	7	58.3	W 1	11	10	— 0.0	1	10	9	9	0	–	1	7
Helgoland	7	–	S 1	wolkig	–								1	
Altenwalde	7	58.7	SW 1	11	15	/ 0.0	1	2	8	8	0	15	–	5
Bremen	7	59.3	S 1	11	17	/ 0.0	1	4	9	8	0	18	–	5
Hamburg	7	59.7	SSE 1	20	14	/ 0.0	2	2	7	8	0	16	–	7
Kiel	8	60.4	SE 1	01	12	— 0.0	1	–	wolkenlos	0	0	14	–	9
Warnemünde	8	60.2	SE 1	11	16	/ −0.5	1	2	8	6	0	–	1	6
Swinemünde	7	59.7	Stille	12	13	/ 0.0	1	20	7	8	0	17	–	6
Rügenwaldermünde	7	60.5	Stille	00	12	/ +0.1	–	–		–	–	15	1	
Danzig	7	60.6	W 1	11	12	— 0.0	1	10	9	9	0	14	–	3
Königsberg	7	60.3	NNW 1	01	9	/ +0.5	0	50	4	8	0	15	–	6
Memel	7	60.4	N 2	11	12	— 0.0	1	20	8	5	0	–	1	5
Aachen	7	60.9	W 3	12	15	/ +0.5	1	10	10	8	1	17	–	8
	7													
Hannover	7	59.6	Stille	16	15	/ 0.0	3	2	9	8	0	18	–	3
Magdeburg	7	60.0	WSW 1	11	16	/ +0.5	2	4	10	8				
	7													
Dresden	7[05]	60.5	W 2	11	14	— 0.0	1	10	10	7	0	17	–	5
Berlin	7	59.9	SE 2	11	16	/ 0.0	1	4	8	6	0	20	–	6
Grünberg in Schles.	7	60.9	NE 1	01	14	— 0.0	0	10	1	6	0	20	–	9
Breslau	7	60.7	SE 1	20	11	/ +0.5	1	2	2	6	0	19	–	9
Frankfurt a. M.	7	66.6	SSW 3	11	16	— 0.0	3	10	8	5	0.1	17	–	5
Karlsruhe	7	61.4	SW 3	11	15	/ +0.5	5	50	8	8	1	19	–	6
Friedrichshafen	7	62.8	WSW 2	11	15	/ +0.5	1	50	7	7	0.2	18	–	7
Bamberg	9[17]	62.0	Stille	10	13	/ +0.5	1	20	8	8	0	18	–	7
München	7	62.3	Stille	10	12	/ +1.0	6	10	6	7	0	17	–	8
Kahler Asten 852	7	–	W 4	27	10	—	3	0.20	Nebel	0	0.3	12	–	0
Wasserkuppe (Rhön) 950	7	6												
Feldberg im Taunus 801	7	6												
Brocken 1142	7	642.2	W 5	11	7	— 0.0	1	4	8	0	0	9	–	4
Fichtelberg 1213	7	6 527	WSW 7	22	7	— 0.0	4	0.50	10	0	2	8	–	0
Säntis 2500	7[05]	6												
Sonnblick 3106	7	6												
Zugspitze 2964	7[05]	533.2	WNW 5	25	−1	/ +0.5	7	–	Nebel	0	5	0	–	0
Säntis 2500	7	564.9	WSW 7	27	2	— 0.0	3	0.20	Nebel	0	5	9	–	0
Sonnblick 3106	7	5												

Luftdruck der Bergstationen nicht auf Schwere und Meeresspiegel reduziert

KÜSTENSTATIONEN UND FEUERSCHIFFE

NACHMITTAG UND ABEND DES VORTAGES

List	2p:	SSE 2, bewölkt, diesig, See 1
	7p:	SSE 1-2, leicht bewölkt, leichter Nebel, See 1
Bülk	2p:	69.7, SSW 2, NW 21, Temp. 14, Sicht 10 km, See 1
	7p:	59.9, SSW 1, NW 11, " 16, " 10, " 1
Arkona	2p:	
	7p:	SE 2, heiter, See 1
Außenjade	2p:	
	7p:	
Marienleuchte	2p:	65.5, SE 1, NW 01, Temp. 15, Sicht 20 km, See 1
	7p:	65.0, SE 1, NW 10, " 15, " 10, " 1
Borkumriff	2p:	57.9, S 2, NW 01, Temp. 17
	7p:	58.0, NW 3, NW 01, Temp. 15, See 1
Amrumbank	2p:	S 3, heiter, See 1
	7p:	S 2, bedeckt, See 1
Adlergrund	2p:	heiter, Stille, See 0, Sicht 12 Sm.
	7p:	
Borkum	6p:	58.2, W 1, NW 10, Temp. 12

HEUTE MORGEN

List	8a:	Stille, bewölkt, leichter Bodennebel, See 1
	11a:	
Bülk	8a	58.6, SSW 2, NW 29, Temp. 12, Sicht 10 km, See 1
	11a:	
Arkona	8a:	SW 3, wolkig, See 2
	11a:	
Außenjade	8a:	Stille, See 1, bedeckt
	11a:	
Marienleuchte	8a:	65.0, SE 1, NW 24, Temp. 13, Sicht —, See 1
	11a:	
Borkumriff	8a:	58.3, W 2, NW 11, Temp. 14, See 1
	11a:	
Amrumbank	8a:	NW 2, bewölkt, See 1
	11a:	
Adlergrund	8a:	bedeckt, SSE 3, See 1, Sicht 8 Sm.
	11a:	
Borkum		

HEUTE MORGEN 8 UHR

DEUTSCHE STATIONEN	Uhrzeit	Luftdruck	Wind	Wetter	Temperat.	Luftdruck Charakter. u. Änder.	W	Stärke in Bft	Wolken (in Zehntel)	Rel. Feuchtigkeit	Niederschlag	Minimum	Seegang	Wolkenhöhe
Borkum	8	58.8	SW 2	11	15	\ 0.0	2	4	10	7	0	–	1	5
Wilhelmshaven	8	59.5	W 1	27	12	— 0.0	5	2	10	0	2	11	–	5
Helgoland	8	60.5	WNW 1	bd.	14								1	
Altenwalde	8	58.8	W 1	14	12	— 0.0	6	2	10	8	0.4	11	–	5
Bremen	8	59.6	SW 2	26	12	— 0.0	5	1	10	7	0.2	12	–	4
Hamburg	8	59.5	WSW 1	27	13	— 0.0	3	0.50	Nebel	7	0	11	–	0
Groß-Borstel	8		Stille	27	13		3	6.50		7	0	9		
Kiel	8	60.0	SSE 1	27	12	— 0.0	3	–	Nebel	0	0	10	–	2
Warnemünde	8	60.3	WSW 1	24	11	— 0.0	1	2	9	9	0	–	1	7
Swinemünde	8	59.8	S 1	21	12	— 0.0	1	1	8	8	0	10	–	7
Rügenwaldermünde	8	60.6	SSE 2	bd.	11	/ −0.6	–	–				8	1	
Danzig	8	61.5	SSW 2	01	12	/ +0.5	0	20	4	8	0	7	–	7
Königsberg	8	61.4	S 1	11	10	/ +0.5	1	20	9	9	0	17	1	4
Memel	8	61.0	E 1	10	8	/ +0.5	1	10	6	8	0	–	1	5
Aachen	8	60.0	S 1	01	10	/ −0.5	1	10	5	9	0	0	–	0
Lohmansen	8	60.2	SW 1	27	10	/ +0.5	2	–	10	0	0	9	–	0
Hannover	8	59.9	WSW 1	15	14	— 0.0	3	4	10	7	0	12	–	3
Magdeburg	8	60.5	S 1	11	13	— 0.0	1	2	10	8	0	11	–	4
	8													
Dresden	8[05]	61.4	SSW 2	11	13	/ +0.5	5	4	9	9	–	12	–	9
Berlin	8	60.7	SW 1	25	13	/ +0.5	1	0.50	9	9	0	12	–	7
Grünberg i. Schles.	8	62.4	ESE 1	27	12	/ +0.5	6	2	9	9	●	10	–	7
Breslau	8	62.2	SW 1	10	10	/ +0.5	1	2	9	9	0	7	–	3
Frankfurt a. M.	8	61.8	Stille	29	11	— 0.0	3	1	Nebel	9	0	10	–	3
Karlsruhe	7[38]	60.9	ENE 1	02	9	/ −0.5	0	50	3	9	0	8	–	7
Friedrichshafen	8	62.3	WNE 1	40	12	— 0.0	6	10	10	0	1	10	–	6
Bamberg	8	62.7	S 1	10	10	— 0.0	1	10	8	0	0	8	–	0
München	8	63.2	Stille	10	11	— 0.0	3	2	7	0	0	8	–	7
Kahler Asten 852	8	–	WSW 2	27	8	—	3	0.05	Nebel	9	0	7	–	0
Wasserkuppe (Rhön) 950	8	687.0	WSW 5	22	7	— 0.0	4	–	10	0	2	7	–	6
Feldberg im Taunus 801	8	691.9	SSW 1	01	8	— 0.0	0	20	4	9	0	7	–	9
Brocken 1142	8	642.1	WSW 5	27	7	— 0.0	6	0.20	Nebel	0	0.1	6	–	0
Fichtelberg 1213	8	659.2	WSW 3	10	6	/ +0.5	3	0.50	9	0	0	5	–	0
Säntis 2500	7[38]	6												
Sonnblick 3106	7[38]	636.0	SW 3	27	8	— 0.0	5	–	Nebel	0	8	4	–	8
Zugspitze 2964	7[38]	552.8	WNW 6	12	−1	— 0.0	7	10	10	0	●	2	–	0
Säntis 2500	8	5644	WSW 7	25	3	— 0.0	6	0.10	Nebel	0	2	2	–	0
Sonnblick 3106	8	5												

Seehöhe in Metern

Luftdruck der Bergstationen nicht auf Schwere und Meeresspiegel reduziert

Nachdruck und Verwertung für öffentliche Vorhersage verboten!

Sonnabend, den 19. September 45.

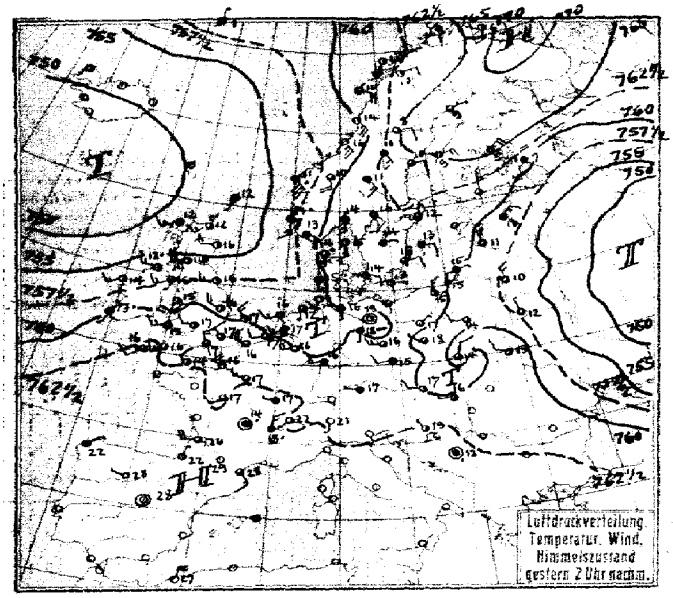

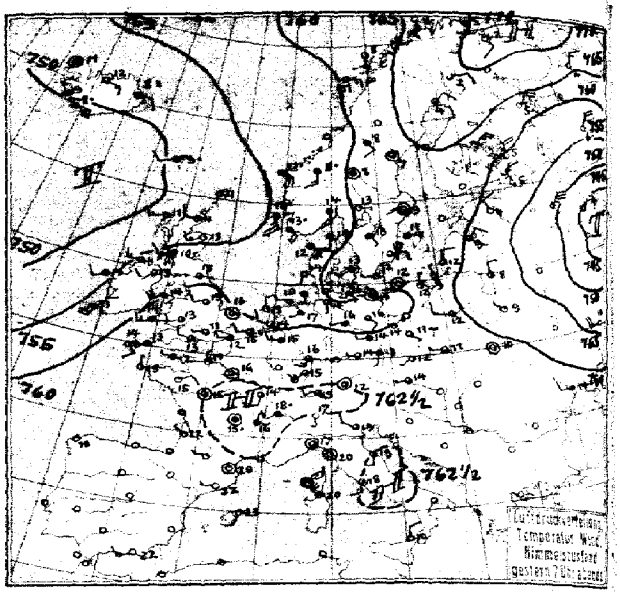

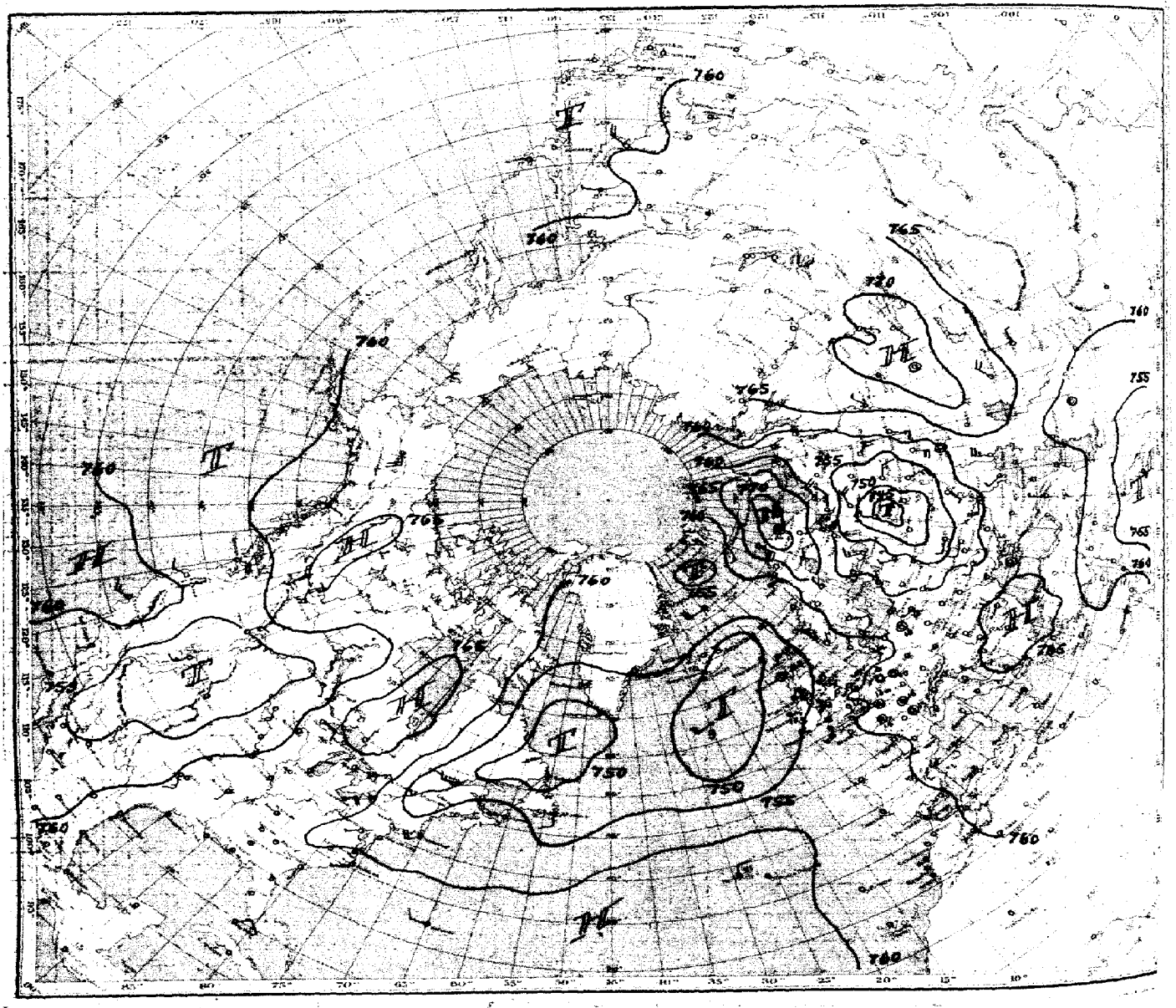

Luftdruck, Temperatur, Wind, Himmelszustand der nördlichen Halbkugel
vom Sonnabend, d. 19. September morgens.

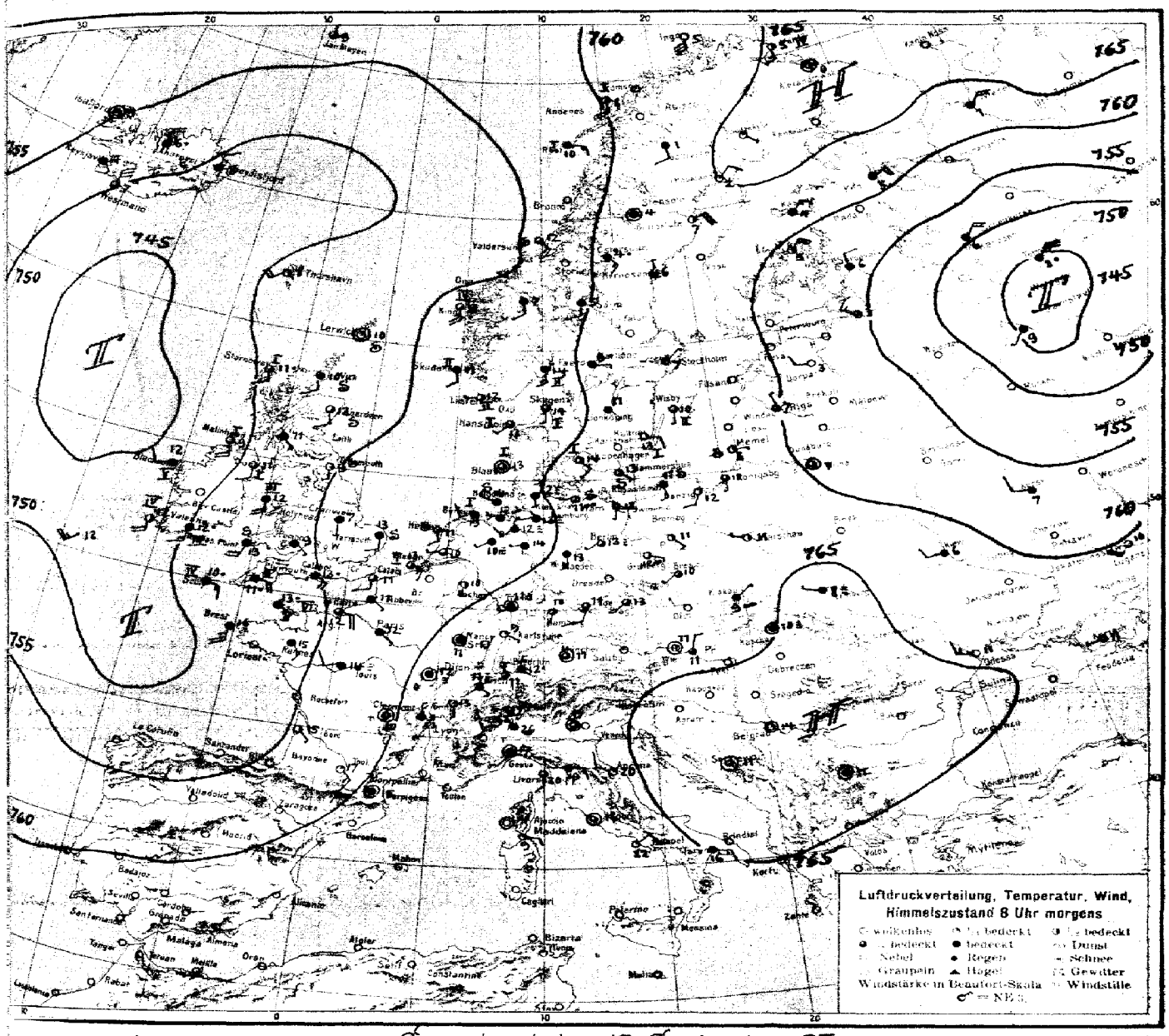

LGEMEINE ÜBERSICHT 8 Uhr morgens: Sonnabend, den 19. September 25.

s Tiefdruckgebiet von 745 mm Druck über Südrußland ist nordwärts nach Mittelrußland gewandert und hat das nordeuropäische Hoch
n Lappland verdrängt, während das atlantische Tiefdruckgebiet etwas ostwärts bis Westschottland und mit einem Ausläufer schnell
dwärts nach der Biskajasee vorgedrungen ist. Die Hochdruckbrücke längs der Ostsee bis Mitteleuropa hat sich dabei wenig
ändert; infolge der hier herrschenden schwachen Luftbewegung hat sich das Nebelgebiet behauptet. An ihm dürfte auch
weiterem Vordringen des Tiefs von Westen her Einhalt geboten werden, zumal über Mitteleuropa nur geringe Temperatur
gensätze, also keine Zufuhren an Energie, bestehen. Nur in Lappland ist die Temperatur auf 0° C gesunken.

TTERAUSSICHTEN AN DER DEUTSCHEN KÜSTE für Sonntag, den 20. September 1925.

RDSEE westl. OSTSEE Schwache, später auffrischende Winde aus südlichen Richtungen, warm, teils neblig, teils wolkig, zunächst trocken.

ttlere OSTSEE: Auffrischende Winde aus südlich. bis südöstl. Richtungen, meist wolkig, keine nennenswerten Niederschläge, wenig Wärmeänderung.

OSTSEE: (W. Königsberg) Schwachwindig, wolkig, verbreitet Nebel, Temperatur wenig geändert.

Erwärmungen:

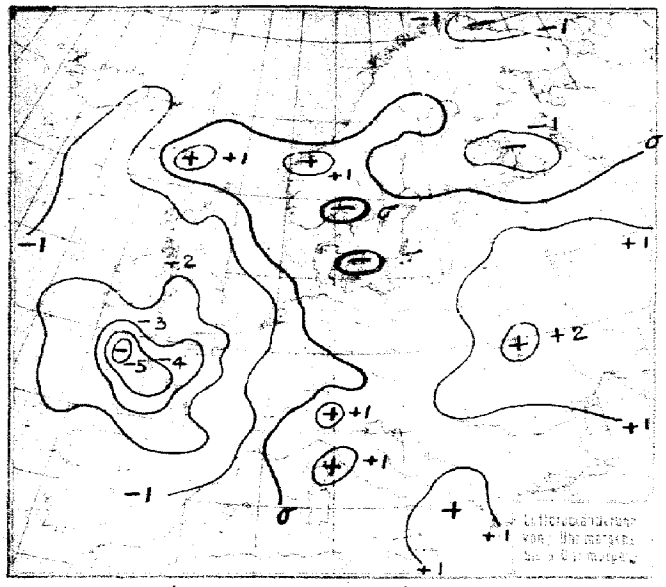

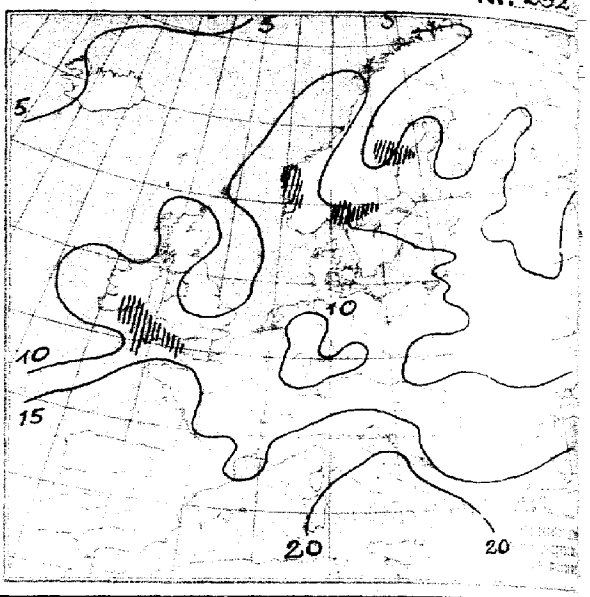

NACH AUFZEICHNUNGEN DER REGISTRIERAPPARATE ZU HAMBURG SEIT GESTERN 8 UHR MORGENS (M. E. Z.)

STUNDE		9	10	11	12m	1	2	3	4	5	6	7	8	9	10	11	12n	1	2	3	4	5	6	7
Thermograph		11.0	11.7	12.8	13.4	14.3	15.6	15.8	15.8	15.8	15.4	14.6	14.0	13.6	13.4	12.7	12.3	11.6	11.6	11.5	11.4	11.6	12.4	12.6
Barograph		56.3	56.3	56.3	56.1	56.0	56.1	56.1	56.0	65.9	55.9	56.1	56.1	56.2	56.1	56.1	56.1	56.1	56.0	55.7	55.7	55.7	55.6	55.6
Anemograph	Richtung	SSE	SE	SSE	SSE	SSE	SSE	SE	SE	SSE	SSE	SSE	SSE	SSE	SSE	SSE	SE	SE	SE	SE	SE	SW	WSW	SW
	m. p. S.	2.0	1.8	1.5	1.6	1.1	1.5	1.5	1.1	1.5	1.4	1.5	1.6	1.9	1.9	1.9	1.5	1.3	1.3	1.5	1.1	0.8	2.0	1.9
Regenmesser		—	—																•					
Sonnenscheindauer in Min.		-	-	-	-	-	-	-	-	-	-	-	-	-	-	-	-	-	-	-	-	-	-	-

AUFSTIEGE

STATION Wind in m./S.	Seehöhe	Zeit	Boden	200	500	1000	1500	2000	2500	3000	3500	4000	4500	5000	Bemerkungen
							Heute morgen								Sichtw. bis Kk
Rostock	37m	7a	SW 2	S W 4	SW ¼ W 2	W ¼ S 4	WNW 4	WNW 5	WNW 7	4800 WNW 8		a-cu, str-cu 2850m co			" " 4 "
Friedrichsruh	400m	7a	12.1° 92 % NE 2			11.3° 92 % WW 6	8.9° 92 % WNW 14	1800 7.1° 98 % WNW 14							" " 10 "
Königsberg	-	6a	ESE 1	SE ¼ S 3	SW 3	W 3	WNW 4	WNW 9							
Hamburg (Gr. Borstel)	17m	11a	SW 2	SW ¼ W 4	SW 3	SW 3	1200 SW 4					700m			" " 10 "
Lüneburg	122m	7a	11.0° 98 % S 1		600 12.1° 80 % SW 4	1800 5.0° 75 % W 5	1900 4.8° 63 % W ¼ W 6			-10.0° 64 % W 3					" " 2 "
Bremen	-	7a		800 NW ¼ W 4	WNW 4	W 5	SW 6	SW ¼ W 6	SSW 7			Str-cu, a-cu			" " 2 "
Aachen	-	7a	S 3		S 3	S 3	1300 SSW 3					ci-cu, a-cu			" " 10 "
München	-	7a	Stille		600 SE ¼ S 1	800 NE ¼ E 4						Str-cu			" " 2 "
Leipzig	-	7a	SW 2	SW 3	300 W ¼ N 6	500 WNW 3	1000 WNW 3	1600 W ¼ W 4				Str-cu 1300m			" " 2 "
Frankfurt a/M	-	7a	SW 1	SW ¼ W 1											
Karlsruhe	-	7a	E 2	ESE 1	ESE 2	SE ¼ S 3	SW ¼ W 6	SW ¼ W 10	WSW 11	3800 WSW 11		WSW 8	WSW 10	a-str 1200m	" " 80
Hamburg (Gr. Borstel)	17m	9a	SW 2	W ¼ S 3	WSW 3	SW 5	SSW 6	1700 SW 4	unters	Wolken ich waden 100					" " 8
Eger	-	8a	SSW 3	SW 6	W 6	WSW 6	SW 6	SSW 3		W ¼ N 12		W ¼ N 13		WNW 18	" " 20
Warschau	-	8a	WSW 1		WNW 4	NW 6		NW 5		NW 5			Str-cu		" " 4 "
Krakau	-	8a	NE 1		SW 3	WSW 5		WSW 8							" " 2 "
Turin	-	8a	Stille		NE 1	N ¼ E 10	SE 6								
Padua	-	8a	NW 3	NE 7	N ¼ W 3	WNW 3									
Ankona	-	8a	SSE 3		S ¼ W 4		SW 2					Str-			" " 20
Maddalena	-	8a	WNW 11				N ¼ E 7	NNE		NNW 6		cu-mi			" " 10
Messina	-	8a	NE 3	NE ¼ E 4		NE ¼ N 5		N ¼ E 3				cu			" " 10
Helder	-	8a						SW ¼ S 7		SW 13					
De Bilt	-	8a				SW 5	SW 8	SW 8							
Leuchars	-	8a		S 9	SSW 10	SW ¼ S 12	SW 15								
Renfrew	-	8a			SSW 13	SSW 12									
Felixstowe	-	8a		S 7	S ¼ E 9	S ¼ E 9									
Lympne	-	8a			S 9	S 9									
Calshot	-	8a		SE 10	SE ¼ S 9										
Croydon	-	8a			S ¼ E 11	SW 8	S ¼ W 10	S ¼ W 10							
							Gestern morgen, nachm. u. abend								
Stockholm (Flugzeug)	37m	11a	16-2° 60 %	300 14.8 58 %	800 11.7° 54 %		4.8° 68 %	1800 6.2 30 %	2400 3.8° 28 %	3800 3.8° 25 %	3800 -5° 18 %	3800 13.7 -4.4° 13 %	3900 -5°	4800 -72° 80 %	4800 -83 45 % Dunst bis 3800
Duxford	-	10a		13.9° 76 %	12.2° 75 %	7.8° 92 %	5.0° 85 %	4.8° 55 %	2.8° 55 %	1.1° 56 %		-5.0° -			
Linkoping	-	9a	180 16.0 55 %								-20° 55 %	3800 -30° 48 %	4800 -7.1° 92 %		
Stockholm	-	8a		NE 5	NE 6	NE	E 6	NE ¼ N 3		NE 7		NE 1		WNW 1	
			6000 NW 7	7000 NW ¼ W 7	8	9000 N 10	10000 N 11								
Straßburg	-	10a		SW 9	W ¼ S 12										
Freiburg	-	2p	W 2	W WNW 1	NNW 2	NE ¼ N 6	NNW 4	NNW 5		NW 9		NW 14			
Olmütz	-	2p	Stille	WNW 2	NNW 4	NW 4	NW ¼ W	NW 6		NNW 9					
Lindenberg	122m	1p	E 1	300 Stille	Stille	Stille	S ¼ E 2	Stille	W 2	W 3	WNW 4	WNW 5	ci, cu		
"	"	4p	E ¼ S 2	SE 3	600 ESE 4	E ¼ S 2	1400 NNE 1	1600 SW ¼ S 1	2000 NE ¼ E 1	2500 W 1	3500 NW 4	NE ¼ E 5		NE ¼ E 7	11500 ENE 6
Barnbrough	-	2p		WNW 5	WNW 4	NW ¼ W	NW ¼ W 8			W ¼ N 12					
Renfrew	-	2p		SW ¼ W 8	SW ¼ W 10	WNW 9									
Stockholm	-	8a		NE 5	NE 6	NE 5	E 6	NE ¼ N 3		NE 7		NE 1		WNW 1	6000 NW 7 7000 NW ¼ W 7 8000 N 8 9000 N 10 10000 N 11

Sonntag, 19. Sept. 1926

STATION	MORGEN Luftdruck	Wind	Wetter	Temperat.	Luftdruck Charakter. u. Änder.	W	Schnee in cm	Wolken (in Zehntel)	Rel. Feuchte	Bemerkung	Minimum	Seegang
Wien	17 63.6	Stille	7/4bed.	18	0 6				0	ⓔ	11	-
Zürich	62.7	N 1	16	11	-0	6	4	9 sw-m	7	05	9	-
Bern	63.0	SE 1	26	11	0	4	0.5	Nebel	0	0	11	-
Genf	62.2	SW 1	02	13	— 0	1	10	1 Ci-St.	8	0	12	-
Lugano	64.5	W 1	11	15	+ 1.0	6	4	5 cu.	8	1	14	-
Helder	58.3	SSE 2	11	11	0	1	4	9 a-m	0	0	-	S
Vlissingen	58.4	ESE 3	10	13	- 1.0	1	10	9 st-m	8	0	-	I
Utrecht	59.3	WNW 1	15	10	- 0.5	3	4	8	0	01	9	-
Kopenhagen	60.8	SE 2	11	14	— 0.5	3	10	6	7	ⓔ	-	I
Skagen	62.0	SSW 1	10	14	— 0	2	4	7 str.	9	0	-	I
Ronstholm	57.7	SW 1	11	12	— 0	6	30	7	0	1	-	I
Blaavandshuk	58.8	Stille	10	13	0	3	20	9 cu	-	4	-	I
Hammershus	60.4	SE 1	11	13	— 0	1	20	9 a-m	0	0	-	S
Abiske												-
Haparanda	65.1	NE 2	01	2	0	0	50	1 a-m	7	0	-3	-
Stenesie	63.8	Stille	11	4	— 0	2	50	10 s-m	8	0	2	-
Oestersund	62.6	SE 3	50	4	0	6	20	10 m	8	1	4	-
Hernösand	62.7	N 1	51	6	-0.5	6	50	10 m	8	3	-	-
Särna	59.9	S 2	11	5	-0.5	6	50	10 m	9	0.2	4	-
Karlstad	60.6	E 1	49	9	— 0	6	—	10 m	9	1	8	-
Stockholm	61.8	NE 1	02	7	— 0	1	20	3	7	0	3	-
Jonköping	60.3	SE 1	60	11	— 0	2	20	10 m	8	ⓔ	9	-
Wisby	61.4	S 1	11	10	— 0	1	50	9 str-m	7	0	-	I
Kalmar	61.0	E 2	01	13	+ 0.5	5	—	4	9	ⓔ	-	I
Gällivare	64.8	SSE 2	12	1	-0.5	1	50	10	9	0	-2	-
Karlshamn												-
Bjuröklubb	62.7	ENE 4	01	7	— 0	1	50	4 cu	—	0	-	II
Quade Hook												-
Spitzbergen	55.5	S 1	12	5	-1.0	2	50	2	0	2	-	-
Ingö	61.7	S 6	00	5	0	0	50	Wolkenlos	6	0	-	-
Valdersund	55.5	SE 3	11	12	— 0	1	50	8	7	0	-	S
Kiruna	56.6	SSE 5	30	11	+ 1.0	5	20	8	9	0	-	IV
Lister												-
Bären-Insel												-
Andenes	60.0	SSE 4	12	8	-0.5	1	50	8	7	0	-	II
Röst	58.7	ESE 3	11	10	0	2	50	10	8	0	-	I
Jan Mayen	57.8	N 1	20	1	-0.5	3	2	9 sw.	0	0	-	II
Färder	58.1	SSE 3	40	13	0	5	50	10	—	02	-	II
Vardö	62.2	S 3	01	5	-1.0	1	50	5	7	0	-	IV
Brönnö												-
Utsire	57.3	SSE 2	12	11	— 0	1	50	9	8	ⓔ	-	II
Dombas	56.1	SSE 2	16	7	+ 1.0	6	50	10	9	0.8	7	
Helsingfors												
Vasa												
Kuoplo	54.5	NE 4	10	5	-1.0	1	50	5 str-m	5	—	-	
Dorpat	55.1	WNW 2	02	3	0						2	-
Riga	60.1	NNE 1	16	7	+ 0.5	6	20	9	9	0.6	2	
Warschau	62.8	WNW 1	11	11	+ 1.0	2	4	5 str-m	9	0	8	-
Lemberg	65.8	WNW 1	25	8	+ 2.0	4	02	Nebel	0	0	4	-
Pinsk												-
Wilna	62.2	Stille	10	7	+ 1.5	1	20	9 a-m	8	0	4	-
Krakau	63.6	NE 1	22	9	+ 0.5	3	2	10 str.	9	0	5	
Posen	62.5	SE 1	11	11	+ 0.5	1	4	6	7	0	6	
Prag	62.5	SW 1	10	13	+ 0.5	2	10	9	9	0	11	-
Eger	62.4	SSW 2	11	11	+ 0.5	1	20	9 a-m	0	0	10	-
Preßburg	63.4	NNE 1	20	11	+ 1.0	3	4	8	9	ⓔ	10	-
Kaschau	64.6	Stille	21	10	+ 1.0	—	1	Nebel	0	ⓔ	8	-
Olmütz												-
Budapest												-
Belgrad	65.2	Stille	00	14	+ 0.5	1	20	2 str-m	8	0	10	-
Serajewo	65.7	Stille	10	11	+ 0.5	1	10	8 a-m	9	0	8	-
Agram												-
Sofia	66.0	Stille	bed.	11	+ 1.0						10	-
Athen												-
Korfu												-
Turin	64.1	SW 1	11	16	+ 0.5	1	1	9 sw-m	9	0	15	-
Genua	62.7	Stille	11	17	+ 0.5	2	4	9 str.	9	0	-	I
Livorno	64.6	SSE 2	10	20	+ 0.5	2	20	8 str-m	6	0	-	I
Ancona	62.3	WNW 2	02	20	+ 0.5	1	10	3 cu-str	8	0	-	II
Maddalena												-
Messina												-
Tarent												-
Venedig	63.9	E 3	11	16	+ 0.5	1	10	9	5	0	-	I
Rom												-
Malta	64.6	Stille	16	16	+ 1.0	1	20	9	3	2	7	-
Madrid												-
La Coruña												-
Mahon												-
Malaga												-
Horta												-
Funchal												-

STATION	MORGEN Luftdruck	Wind	Wetter	Temperat.	Luftdruck Charakter. u. Änder.	W	Schnee in cm	Wolken (in Zehntel)	Rel. Feuchte	Bemerkung	Minimum	Seegang
Rochefort	7					-			-		-	-
Bayonne						-			-		-	-
Bordeaux	55.0	SE 1	01	15	-2.0	-	20	5 a-cu	-		6	12
Clermont	60.0	Stille	11	10	-1.0	-	4	7 cu	-		0.4	9
Dijon	60.5	Stille	25	12	-0.5	-	-	9	-		ⓔ	11
Calais	57.1	S 2	11	11	-1.5	-	10	5 cu-str	-		0	S
Brest	51.0	S 5	11	16	-4.0	-	2	10	-		-	12
Paris	58.2	SE 1	11	12	-1.5	-	4	10 str.	-		0	11
Perpignan	59.7	Stille	11	15	-0.5	-	4	10 str.	-		0	-
Rennes	54.5	SE 2	11	15	-2.5	-	10	10 cu-str	-		0	10
Straßburg	61.5	Stille	11	13	-0.5	-	4	10 a-str.	-		0.3	4
Toulouse	57.1	SE 3	01	17	-1.0	-	50	1 cu-str	-		6	13
Tours	59.0	WNW 2	25	14	-1.5	-	-	Nebel	-	ⓔ	13	-
Ajaccio	62.8	Stille	01	14	+1.0	-	50	Wolkenlos	-		0	-
Le Havre	55.7	ESE 4	11	12	-2.0	-	10	9 a-m	-		0	-
Marignane	61.-	ESE 1	01	9	+0.5	-	50	3 cu	-		0	-
Nancy	61.0	Stille	29	11	-0.5	-	2	-	-		0	7
Lerwick	58.6	ESE 6	01	10	— 0	0	50	2	9		0	-
Renfrew	52.1	SE 1	11	11	-1.5	5	20	10 str.	9		0	7
Cranwell	56.5	S 1	11	7	-1.5	1	4	10	0		0	5
Scilly	51.2	ESE 3	55	10	-0.5	6	20	10	-		8	-
Wick	53.0	SSE 2	11	10	-0.5	2	50	10	8		0	-
Malinhead	49.3	SSE 4	11	9	-1.0	0	50	7	9		1	-
Tynemouth	55.1	S 1	11	9	-1.0	0	2	6	8		0	-
Pembroke	53.3	SW 4	11	13	-2.5	0	50	10 str-m	7		0	-
Roches Point	51.0	S 3	35	12	-1.6	5	50	10	-		0	10
Croydon												-
Aberdeen	59.3	SSE 2	10	12	-1.0	0	2	8	9		0.6	-
Valentia	47.9	S 4	11	12	-2.5	5	50	4	9		2	-
Plymouth	52.4	ESE 4	55	11	-2.5	6	10	10	0		6	-
Guernsey	53.0	SE 5	51	13	-3.5	6	10	10 m	0		3	-
Stornoway	50.6	SSE 2	30	11	-1.0	5	20	8 cu	8		1	-
Holyhead	52.5	SSE 4	11	12	-2.0	2	20	10	8		0	-
Donaghadee	52.3	S 2	16	11	-1.5	6	50	8 str.	9		3	-
Yarmouth	57.3	S 2	11	13	-1.5	1	10	10 str-m	8		0	-
Blacksod	46.4	SE 2	18	12	-1.5	7	50	10	8		10	
Caishot	54.6	SE 4	50	13	-2.5	0	20	10	9		0.4	
Thorshavn	49.5	SW 4	16	8	+1.0	6	50	4	0		1	-
Seydisfjord	46.2	N 2	16	8	-1.0	6	20	10				
Acureyri	51.7	N 4	55	6	-0.5	0	20	10				
Isafjord	55.6	Stille	02	5	+0.5	0	4	3				
Reykjavik	51.3	SE 1	12	4	-0.5	1	50	10 a-m	8		1	-
Vestmannö	—	N 6	11	7	— —	1	4	9				
Alexandrovsk	69.1	Stille	1/2bed.	0	-0.2						0	
Archangelsk												
Ust-Zylma												
Matochkin-Sharr												
Dickson												
Petersburg	56.7	NW 3	1/4bed.	3	-0.1						2	
Tscherdyn	55.0	SE 4	bed.	9	—						16	
Moskau												
Kasan	53.5	SSE 4	"	10	+1.5						9	
Kiew	62.1	W 2	"	6	+1.5						1	
Ufa	61.5	SSW 4	"	12	+1.3						0	
Saratow	59.2	S 5	1/2 "	10	—						3	
Orenburg	62.8	Stille	bed.	14	+1.1						0	
Odessa	63.8	WNW 3	klar	10	+1.0						1	
Sewastopol	64.2	ENE 2	1/4 bed.	13	+0.9						0	
Astrachan	64.9	NW 1	bed.	16	— —						0	
Emba												
Batum												
Baku												
Tobolsk	66.0	NE 2	bed.	9	— 0						10	
Omsk												
Taschkent	63.0	ESE 1	klar	15	+0.5						0	
V. Imbatskoe												
Tomsk												
Irkutsk												
Jakutsk												
Wladivostok	59.4	SE 4	bed.	17	—+0.1						0	
Tanger												
Agadir												
Bou Denib												
Oran												
Algier												
Setif												
Tunis												
Aleppo												
Beyruth												

NORD-AMERIKA 2 UHR NACHTS

	Luftdr.	Wind		Luftdr.	Wind		Luftdr.	Wind		Luftdr.	Wind		Luftdr.	Wind
St. Johns	62 -	S 2	La Paz	67 -	N 3	Bermuda	62 -	W 2	Duluth	68 -	E 2	Tatoosh	57 -	NE 4
Sydney	64 -	W 1	Edmonton	64 -	NW 3	Key West	62 -	NE 2	Huron	66 -	SE 3	San Francisco	61 -	SW 3
Father Point	58 -	W 3	Nantucket	57 -	SW 4	Little Rock	61 -	S 1	Salt Lake City	58 -	S 3	San Diego	57 -	E 1
Perry Sound	61 -	NE 3	Washington	59 -	SW 1	Nashville	62 -	W 1	Helena	54 -	N 3	Forth Worth	66 -	SE 3
White River	65 -	N 1	Hatteras	62 -	SW 1	Cleveland	62 -	NE 4	Denver	54 -	NW 2	El Paso	55 -	SE 1
Winnipeg	59 -	SE 1	Charleston	63 -	S 1	Chicago	61 -	N 2	Roseburg	59 -	SW 2	Belle Isle	-	-

STATION	GESTERN NACHMITTAG					GESTERN ABEND						STATION	GESTERN NACHMITTAG					GESTERN ABEND					
	Luftdruck	Wind	Wetter	Temperat.	W	Luftdruck	Wind	Wetter	Temperat.	W	Schwere in km		Luftdruck	Wind	Wetter	Temperat.	W	Luftdruck	Wind	Wetter	Temperat.	W	Schwere in km
Wien												Turin						760.8	SSW	01			
Zürich	762	NE 1	10	17	6	60.7	WNW 2	19	14	1	50	Genua						61.2	"	11			
Bern	62.2	NW 3	10	18	2	63.3	WNW	11	16		20	Livorno						61.2	"	00			
Genf	62.9	SSW 1	11	22	1	62.2	SW 4	3.2	18	5	20	Ancona						62.6	S 2	11			
Lugano	60.3	S 1	00	21	0	60.2	S	00	17	0	20	Maddalena						61.3	NW 1	01			
Holder	55.9	SW 3	11	16	1	57.2	NW 2	11	15	1	30	Messina						60.8	N 2	01			
Vlissingen	56.2	SW 5	10	17	6	60.6	WNW 2	12	13	1	10	Tarent											
Utrecht	58.7	SW 3	10	17	6	60.0	WNW 2	11	14	1	40	Venedig											
Kopenhagen	61.3	ESE 2	10	14	4	61.1	SW 1	11	12	3	10	Rom						61.4	WNW 2	—			
Skagen	60.1	ESE 3	10	15	2	58.5	S 2	12	14	2	10	Malta											
Hanstholm	56.7	SSE 1	50	14	6	57.9	SE 1	11	12	2	20	Madrid	61.-	SSW	heiter	28							
Blaavandshuk	59.4	SE 2	10	15	3	59.7	SSW 2	15	14	3	10	La Coruña	63.-	NE 1	1/2 wed	22							
Hammershus	61.1	E 1	00	13	1	60.7	W 1	01	12	0	50	Mahon											
Abisko	63.5	ENE 2	02	10	10							Malaga											
Haparanda	67.1	ENE 1	01	9	9	66.1	NE 2	12	4	1	50	Horta											
Stensele	65.3	E 2	11	5	10							Rochefort											
Oestersund	66.7	SE 3	11	10	5	62.5	SE 2	11	8	1	50	Bayonne	63.3	N 1	11	22	20	61.2	WNW 1	01	20	20	0
Hernösand	64.3	E 2	10	14	10	63.6	Stille	11	7	2	80	Bordeaux	65.0	WSW 4	11	20	20	62.6	Stille	00	16	2	4
Särna	61.1	SE 3	11	11	2	60.2	"	11	8	2	50	Clermont	63.4	Stille	00	14	2	62.1	SSW 1	11	14	20	0
Karlstad	61.6	SE 2	11	16	6	60.8	E 1	01	13	1	-	Dijon	62.9	W 1	11	17	50	60.8	WSW 2	11	16	50	0
Stockholm	62.4	N 3	01	12	1	62.-	Stille	00	9	1	10	Calais	60.2	WSW	11	16	50					-	
Jonköping	61.5	ENE 1	11	10	2	61.0	SE 1	11	13	2	30	Brest						61.3	NNW 1	11	15	-	0
Wisby	61.4	E 2	11	13	2	61.4	E 1	00	11	50	50	Paris	62.3	W 3	11	17	50	61.8	Stille	11	16	50	0
Kalmar	61.5	E 2	12	15	2	60.3	E 2	30	13	5	-	Perpignan	62.3	SE 2	11	28	50	61.0	"	01	20	250	0
Gällivare						65.7	Stille	00	13	0	50	Rennes						61.6	NE 2	01	18	50	0
Karlshamn												Straßburg											
Bjuröklubb												Toulouse	62.2	- -	50	26	10	-	W 1	01	-	20	0
Quade Hook												Tours	62.3	SW 2	11	17	20	62.6	Stille	11	15	20	1
Spitzbergen	60.4	SSE 1	41	5	6	58.8	SSE 1	11	5	2	20	Ajaccio						61.4	"	01	21	20	2
Ingö	64.4	S 4	00	9	0	63.6	SSE 3	00	8	0	50	Le Havre	62.3	WNW 2	11	16	20	61.7	N 1	01	13	20	0
Valdersund	58.0	SE 5	01	16	0	56.-	SE 3	50	11	6	10	Marignane											
Kinn	57.0	SSE 5	00	11	6	20						Nancy	62.1	W 3	11	15	50	62.8	SW 1	11	13	20	0
Lister	57.8	ESE 4	10	13	6	20	56.7	SW 4	50	13	6	10	- -	Lerwick	53.3	S 1	11	12	1	50	52.8	S 1	01	11	1	20	0
Bären-Insel	64.3	SW 4	11	7	2	10						Renfrew	56.3	WSW 5	11	14	5	50	55.9	SW 2	51	10	5	10	0
Andänes	62.7	S 3	12	12	0	250	61.8	S 2	01	8	2	250	0	1	Cranwell	59.6	WNW 4	02	16	0	20	60.2	WSW 4	11	15	1	50	0
Röst	61.8	ESE 4	12	11	1	50	60.2	E 3	20	11	1	250	0	1	Scilly	62.6	SW 2	12	16	0	50	61.7	SSE 2	00	14	1	50	0
Jan Mayen	58.8	E 1	10	6	5	4	58.4	SW 1	20	4	3	1	0	1	Wick	55.1	SW 3	11	12	1	50	53.8	W 1	01	11	0	50	0
Färder	60.8	SSE 3	12	14	1	250	59.6	SSW 2	12	14	1	50	0	1	Malinhead	65.5	SW 3	20	12	5	50	55.2	W 3	10	11	5	10	2
Vardö	69.3	SSO 5	10	6	2	50	68.8	SSW 5	00	12	1	50	0	1	Tynemouth	57.6	W 3	01	16	0	50	53.5	W 1	00	13	4	50	-
Brönnö	61.4	SSE 5	00	14	0	50	59.9	ENE 5	00	12	2	50	0	-	Pembroke	61.3	WSW 3	12	15	0	50	60.0	SW 3	10	14	1	50	0
Utsire	57.8	SSE 5	51	11	6	20	58.7	SSE 5	51	12	6	20	9	1	Roches Point	60.7	SW 4	11	16	1	50	59.2	SW 3	11	14	1	50	0
Dombas	58.6	S 4	16	10	2	50	58.9	S 3	50	8	5	20	0	-	Croydon	60.4	NW 2	11	17	1	50	60.7	WSW 1	12	11	2	30	0
Helsingfors	61.8	NNE 3	10	19	1	50						Aberdeen	64.8	WSW 3	01	16	1	50	64.9	SW 3	00	13	0	50	0
Vasa	65.1	ENE 4	02	9	1	250						Valentia	59.3	SSW 1	54	13	6	10	58.9	SSW 4	11	12	5	30	0
Kuopio	64.3	NNE 1	10	5	1	250	61.0	NE 3	—	-	-	4	- -	Plymouth	62.9	SW 3	02	16	0	50	60.8	SW 4	11	13	1	20	1
Dorpat	57.2	NE 3	16	10			60.8	E 3	11	7		Guernsey	62.8	WNW 2	02	14	0	50	61.8	W 1	11	12	1	30	0
Riga	54.-	NNW 5	10	11	1	250	54.3	NE 4	11	9	1	20	8	12	Stornoway	52.1	SW 3	11	12	5	50	52.8	WSW 3	00	11	0	20	3
Warschau	56.4	NW 2	11	14	1	10	60.1	WNW 2	11	12	5	2	-	16	Holyhead	59.1	SSW 4	02	15	0	50	52.5	SW 4	11	14	1	50	0
Lemberg	61.9	WNW 2	10	13	2	20	61.7	Stille	00	10	-	-	-	-	Donaghadee	57.1	SW 3	02	15	0	50	57.1	SW 2	12	12	1	50	0
Pinsk	59.3	NNW 1	11	12	1	2	58.1	NW 1	00	9	0	4	5	16	Yarmouth	59.1	NW 3	02	17	0	10	58.3	Stille	01	10	0	10	0
Wilna	59.3	NNW 3	12	10	1	-	59.1	N 2	11	8	1	20	2	11	Blacksod	55.3	SW 3	01	14	50	50	54.3	SW 2	11	13	1	50	2
Krakau	60.4	NNE 2	11	14	2	40	61.3	W 1	11	11	1	4	0	16	Calahot	61.3	NW 3	01	17	0	50	61.3	W 2	11	13	1	30	0
Posen	61.1	NE 1	11	17		20									Thorshavn							-	SW 2	40	9	2	20	0
Prag	60.6	WSW 2	11	15	2	20	60.1	WNW 2	11	12	5	2	-	16	Seydisfjord							52.3	E 2	21	8	2		
Eger	60.1	NW 1	01	16	0	20	61.7	Stille	00	10	-	-	-	-	Akureyri							61.0	E 3	11	12			
Preßburg	60.6	W 2	12	17	5	20	58.1	NW 1	00	9	0	4	5	18	Isafjord							53.2	Stille	00	11	-		
Kaschau	60.2	SSW 2	12	15	5	10									Reykjavik							56.4	NW 3	16	6	0	30	0
Olmütz	59.2	Stille	00	20	0	10									Yeskuannö							49.7	E 6	30	2	3		
Budapest	60.6	W 2	bed.	16											Kuusalaas	63.9	E 3	bed.	6									
Belgrad															Petersburg	59.5	NNE 4	34	8			57.3	NW 2	bed.	3			
Serajewo	62.3	Stille	10	12	5	10									Spasenaisk	61.2	NNE 3	bed.	6			57.6	NNE 4	"	6			
Agram	60.4	NW 1	90	18	1	50									Kasan	52.2	E 6	"	14			51.9	W 3	heiter	11			
Sofia															Kiew	52.6	W 3	"	14			56.6	W 3	"	9			
Athen															Tarask	44.9	WNW 4	Reg.	8			61.2	W 4	bed.	9			
Korfu															Odessa	53.1	WSW 3	bed.	16			60.7	W 2	"	14			

SCHIFFSMELDUNGEN

Datum	Zeit	Breite	Länge v. Gr.	Luftdruck	Wind	Wetter	Temper. Luft	Temper. Wasser	W	Sichtweite in km	Wolken (in Zehntel)	Seegang	Dünung aus
14.5.25	7a	56.2 N	9.3 W	SE	W 3	01	12	12	0	50	2	—	W
"	"	49.9 N	22.4 W	57	W 5	02	16	17	1	50	3	—	W
"	"	49.3 N	21.4 W	57	WNW 5	00	15	16	0	50	3	—	W
"	2p	50.7 N	27.2 W	49	WNW 4	13	10	11	5	50	5	—	NW
"	2a	53.0 N	19.8 W	60	W 6	11	10	11	2	20	9	—	NW
"	2a	58.8 N	17.9 W	49	SW 4	01	10	13	0	20	5	—	W
"	"	54.4 N	11.6 W	49	W 6	12	12	12	0	50	6	—	W
						"Graf von Moltke"							
"	4a	50.4 N	00.7 E	48	WNW 4	01	15	16	2	50	3	—	W
						"Thüringen"							
"	2p	57.0 N	20.0 W	58	W 4	02	15	15	5	50	—	—	W

Datum	Zeit	Breite	Länge v. Gr.	Luftdruck	Wind	Wetter	Temper. Luft	Temper. Wasser	W	Sichtweite in km	Wolken (in Zehntel)	Seegang	Dünung aus
14.5.25	2a	57.4 N	22.0 W	48	W —	02	9	12	0	250	2	—	W
"	"	57.6 N	22.0 W	48	W 2	30	9	11	5	50	4	—	W
"	4a	58.8 N	18.8 W	50	WNW 5	14	11	16	0	50	—	—	—
						"Thüringia"							
"	2a	51.0 N	15.7 W	52	WSW 4	02	13	14	-	50	9	—	W
"	6a	51.1 N	11.2 W	48	WSW 5	03	12	12	4	30	5	—	W
						"Delphin"							
"	8a	53.7 N	05.7 E	54	Stille	11	14	13	5	50	2	—	—

WETTERBERICHT
DER
DEUTSCHEN SEEWARTE

JAHRGANG 50 , Nr. 263 VERLAGSORT HAMBURG Sonntag, 20. September 1925

mitteleuropäische Zeit — **Luftdruck** reduziert auf 0° Temperatur, Meeresspiegel und Schwere in 45° Breite — **Temperatur** in Celsius-Graden — **Windstärke** nach Beaufortskala (12 = Orkan) — **Wetter:** 00 bis 09 wolkenlos bis halb bedeckt; 10 bis 12 halb bis ganz bedeckt; 20 bis 29 Dunst oder Nebel; 30 bis 39 Schauer; 40 bis 49 Rieselregen; 50 bis 59 sonstiger Regen; 60 bis 69 Schnee; 70 bis 79 Graupel oder Regen und Schnee gemischt; 80 bis 89 Hagel; 90 bis 99 Gewitter — W = Witterungsverlauf seit der letzten Beobachtung: 0 = wolkenlos bis halb bedeckt, 1 = wolkig, 2 = anhaltend ganz bedeckt, 3 = Dunst oder Nebel, 4 = dichter Nebel, 5 = Schauer, 6 = Regen oder Rieselregen, 7 = Schnee, 8 = Graupeln oder Hagel, 9 = Gewitter — **Relative Feuchtigkeit:** 0 = 95 bis 100 %, 9 = 90 bis 94 %, 8 = 80 bis 89 %, 7 = 70 bis 79 %, 6 = 60 bis 69 %, 5 = 50 bis 59 %, 4 = 40 bis 49 %, 3 = 30 bis 39 %, 2 = 20 bis 29 %, 1 = 10 bis 19 %

GESTERN NACHMITTAG 2 UHR

DEUTSCHE STATIONEN	Uhrzeit	Luftdruck	Wind	Wetter	Temperat.	Luftdruck Charakter. u. Änder.	W	Sichtweite in km	Wolken (in Zehntel)	Rel. Feucht.	Seegang	Wolkenhöhe
Borkum	2	56.0	SSE 2	11	15	\ -0.5	3	4	9	8	–	6
Helgoland	2	…	WSW 3	3/4 bed.	–	…	…	…	…	…	I	…
Altenwalde	2	58.0	SW 2	11	16	\ -0.5	1	4	10	7	–	5
Bremen	2	…	…	…	…	…	…	…	…	…	…	…
Hamburg	2	58.5	SW 1	11	17	\ -0.5	3	10	10	6	–	5
Kiel	2	59.5	S 1	12	16	\ -0.5	1	–	6	8	–	7
Warnemünde	2	…	…	…	…	…	…	…	…	…	…	…
Swinemünde	2	59.3	S 1	21	18	\ -0.5	3	2	8	6	–	9
Rügenwaldermünde	2	…	…	…	…	…	…	…	…	…	…	…
Danzig	2	61.5	W 3	11	19	— 0.0	1	20	7	4	–	6
Königsberg	2	61.5	W 3	11	17	\ 0.0	1	50	7	6	–	5
Memel	2	62.2	S 1	10	12	/ +0.5	1	20	6	7	–	5
Aachen	2[15]	56.1	S 5	●1	19	\ -2.0	1	50	4	5	–	5
Lauingen	2	…	…	…	…	…	…	…	…	…	…	…
Hannover	2	58.8	SW 1	11	16	\ -1.0	6	10	10	7	–	4
Magdeburg	2	59.3	SSW 3	10	20	\ -1.0	1	20	7	4	–	5
Dresden	2[05]	60.5	WSW 1	10	18	\ -0.5	1	50	9	6	–	4
Berlin	2	59.4	S 1	12	20	\ -0.5	1	4	10	5	–	5
Grünberg in Schles.	2	…	…	…	…	…	…	…	…	…	…	…
Breslau	2	61.1	SSW 2	11	21	\ -0.5	1	10	7	5	–	6
Frankfurt a. M.	2	59.2	SW 2	11	18	\ -1.5	1	20	7	5	–	5
Karlsruhe	2	…	…	…	…	…	…	…	…	…	…	…
Friedrichshafen	2	…	…	…	…	…	…	…	…	…	…	…
Bamberg	2	…	…	…	…	…	…	…	…	…	…	…
München	2	…	…	…	…	…	…	…	…	…	…	…
Kahler Asten 852	2[00]	—	SSE 5	12	11	?	1	20	7	8	–	3
Wasserkuppe (Rhön) 950	2[05]	6	…	…	…	…	…	…	…	…	…	…
Feldberg im Taunus 801	2	6	…	…	…	…	…	…	…	…	…	…
Brocken 1142	2[05]	6	…	…	…	…	…	…	…	…	…	…
Fichtelberg 1213	2	6	58.1	SSW 5	01	11	\ -0.5	0	20	4	3	6	–	2
Säntis 2502	2	6	…	…	…	…	…	…	…	…	…	…	…	…
Zugspitze 2964	2	6	…	…	…	…	…	…	…	…	…	…	…	…
Säntis 2500	2	6	65.2	SSW 7	02	7	— 0.0	0	250	5	…	8	–	6
Sonnblick 3106	2	6	…	…	…	…	…	…	…	…	…	…	…	…

Seehöhe in Metern

GESTERN ABEND 7 UHR

Uhrzeit	Luftdruck	Wind	Wetter	Temperat.	Luftdruck Charakter. u. Änder.	W	Sichtweite in km	Wolken (in Zehntel)	Rel. Feucht.	Seegang	Wolkenhöhe
7	52.6	ESE 5	11	15	/ -3.0	3	4	10	8	–	7
7	…	SE 4	bd.	…	…	…	…	…	…	…	…
7	55.1	SE 2	11	14	/ -2.0	1	4	5	8	–	5
7	55.0	SE 3	10	15	/ -2.0	3	10	6	7	–	6
7	56.1	SSE 3	11	15	/ -1.5	1	4	8	8	–	5
8	56.8	SE 1	01	13	\ -1.0	1	—	wolkenlos	0	–	9
8	…	…	…	…	…	…	…	…	…	…	…
7	58.2	SE 2	29	15	\ -0.5	3	2	10	8	–	7
7	59.5	ESE 2	1/2 bd.	14	— 0.0	–	–	–	–	–	–
7	61.0	Stille	11	15	— 0.0	1	4	9	7	–	7
7	62.1	ESE 1	10	16	/ +1.0	0	10	4	8	–	8
7	62.7	Stille	00	11	/ +0.5	0	2.0	2	8	–	6
7	51.9	S 5	11	17	/ +2.0	1	20	9	7	–	4
7	54.3	SE 1	00	15	/ +1.0	2	0.20	3	8	–	6
7	…	…	…	…	…	…	…	…	…	…	…
7	57.7	SSE 2	11	16	/ -0.5	1	4	6	5	–	7
7	…	…	…	…	…	…	…	…	…	…	…
7[05]	59.1	SE 3	11	16	/ -0.5	1	20	7	6	–	4
7	58.5	S 1	00	17	/ -0.5	1	4	3	6	–	6
7	60.4	SSE 1	12	17	/ 0.0	3	10	10	7	–	7
7	60.8	Stille	12	14	/ -0.5	1	4	7	8	–	7
7	56.8	SSE 1	21	19	/ -1.5	0	4	5	7	–	6
7	55.1	Stille	12	19	/ -1.5	1	50	8	8	–	7
7	58.4	SW 1	01	16	/ -0.5	0	250	3	7	–	7
9[17]	58.9	SW 4	01	15	/ -1.0	0	50	1	8	–	9
7	60.6	SSW 3	01	15	/ -0.5	0	50	wolkenlos	8	–	8
7	—	S 3	00	12	—	1	20	3	0	–	2
7	6	…	…	…	…	…	…	…	…	…	…
7	6	…	…	…	…	…	…	…	…	…	…
7	6	58.8	SSW 7	00	2	/ -1.5	1	20	5	8	7
7	6	57.0	SSW 5	01	9	/ -0.5	0	20	2	9	3
9[05]	6	…	…	…	…	…	…	…	…	…	…
7	6	…	…	…	…	…	…	…	…	…	…
9[15]	5	…	…	…	…	…	…	…	…	…	…
7	5	6	SSW 3	01	6	\ 00	0	250	5	9	7
7	5	…	…	…	…	…	…	…	…	…	…

Luftdruck der Bergstationen nicht auf Schwere und Meeresspiegel reduziert

KÜSTENSTATIONEN UND FEUERSCHIFFE

NACHMITTAG UND ABEND DES VORTAGES

Borkum	2p: SE 1 bedeckt, diesig, See I
Helgoland	7p: SE 1-3, bedeckt, diesig, See I
Altenwalde	2p: 58.6 SW 2, ww 17, Temp. 17 Sicht 20 km See I
Bremen	7p: 56.9 SSE 2 " 21 " 14 " 20 " " 5
Hamburg	2p:
Außenjade	7p: SSE 3 bedeckt See III
Feuerleuchte	2p:
Borkumriff	7p:
Feuerbank	2p: 64.9 S 4, ww 25, Temp. 20 Sicht 2 km See 5
Feuerschiff	7p: 65.5 S 3 " 25 " 15 " 3 " 3
Feuerbank	2p: 56.7 S 3 ww 11, Temp. 15
Feuerschiff	7p:
Feuerbank	2p: S 2 bewölkt, See II
Feuerschiff	7p: SSE 3 bedeckt See III
Feuerschiff	2p: wolkig SE 1, See II sicht 4 sm
Borkum	7p:
	5p: St. K SE 2, ww 4 Temp. 15

HEUTE MORGEN

Borkum	8a: SW 3-5 bd. SW-Sicht, See II
Helgoland	11a:
Altenwalde	8a:
Bremen	11a:
Hamburg	8a: SW 3 bd. See III
Außenjade	11a: W 5 bedeckt See V
Feuerleuchte	8a:
Borkumriff	11a:
Feuerbank	8a: SW 7, ww 10, Temp. 12 See V
Feuerschiff	11a:
Feuerbank	8a: SW 6 bewölkt, See 4
Feuerschiff	11a:
	8a:
	11a:

HEUTE MORGEN 8 UHR

DEUTSCHE STATIONEN	Uhrzeit	Luftdruck	Wind	Wetter	Temperat.	Luftdruck Charakter. u. Änder.	W	Sichtweite in km	Wolken (in Zehntel)	Rel. Feucht.	Seegang	Wolkenhöhe
Borkum	8	52.3	SW 5	00	13	/ +1.0	0	20	5	7	1	–
Wilhelmshaven	8	55.3	SSE 4	11	13	/ +1.5	7	20	8	5	5	12
Helgoland	8	53.4	SW 9	3/4 bd.	13	…	…	…	6	…	…	…
Altenwalde	8	53.9	SW 4	16	13	/ +2.0	6	4	10	7	7	11
Bremen	8	56.8	SW 3	00	14	/ +2.5	0	20	—	8	7	12
Hamburg	8	56.1	WSW 3	01	13	/ +2.5	1	50	2	8	5	12
Groß-Borstel	8	…	SW 3	01	14	…	0	20	wolkenlos	8	5.8	12
Kiel	8	57.9	SW 2	01	12	/ +2.0	6	—	wolkenlos	0	6	12
Warnemünde	8	…	…	…	…	…	…	…	…	…	…	…
Swinemünde	8	…	…	…	…	…	…	…	…	…	…	…
Rügenwaldermünde	8	56.1	S 3	bd.	13	/ +1.3	–	–	…	…	I	–
Danzig	8	59.5	SE 2	25	10	/ -1.0	3	2	9	8	7	–
Königsberg	8	61.2	SE 2	11	9	/ -0.5	1	10	7	9	6	–
Memel	8	62.0	SE 2	10	9	— 0.0	0	10	8	8	–	I
Aachen	8	58.9	S 5	11	12	/ +1.5	5	50	8	8	4	–
Lauingen	8	55.2	SW 1	00	12	/ +1.0	9	0.50	1	7	1	11
Hannover	8	…	…	…	…	…	…	…	…	…	…	…
Magdeburg	8	58.8	W 2	10	17	/ +3.0	9	50	7	8	1	11
Dresden	8[05]	58.8	SW 5	12	20	/ +1.0	0	50	6	6	0	13
Berlin	8	57.3	SW 1	10	16	/ +2.0	6	4	10	8	2	13
Grünberg i. Schles.	8	59.5	S 3	10	14	/ +0.5	6	10	6	8	02	11
Breslau	8	57.9	S 2	11	16	/ +0.5	1	10	8	8	0	10
Frankfurt a. M.	8	60.4	S 5	10	19	/ +2.0	9	4	6	8	2	2
Karlsruhe	7[30]	66.3	WSW 1	11	18	/ +2.5	2	50	10	8	7	16
Friedrichshafen	8	63.0	N 1	11	14	/ +1.5	0	250	9	9	0	11
Bamberg	8	60.8	Stille	11	15	/ +2.0	6	50	8	9	1	13
München	8	62.4	S 3	11	16	/ +1.0	1	50	9	6	8	6
Kahler Asten 852	8	—	SW 5	10	9	—	1	50	7	0	03	7
Wasserkuppe (Rhön) 950	8	63.1	SW 8	40	11	/ +1.5	4	—	10	0	3	11
Feldberg im Taunus 801	8	67.3	WSW 3	10	12	/ +2.0	3	20	6	7	2	8
Brocken 1142	8	66.0	W 4	23	8	/ +1.5	9	0.20	Nebel	0	6	8
Fichtelberg 1213	8	65.7	WSW 7	15	10	/ +0.5	4	10	9	0	0	8
Säntis 1603	7[15]	6	…	…	…	…	…	…	…	…	…	…
Feldberg i. Schwarzw. 1497	9[05]	6	…	…	…	…	…	…	…	…	…	…
Zugspitze 2964	7[15]	5	…	…	…	…	…	…	…	…	…	…
Säntis 2500	8	566.7	SSW 2	11	5	/ +1.0	2	250	9	7	0	4
Sonnblick 3106	8	5	…	…	…	…	…	…	…	…	…	…

Seehöhe in Metern

Luftdruck der Bergstationen nicht auf Schwere und Meeresspiegel reduziert

Nachdruck und Verwertung für öffentliche Vorhersage verboten!

Sonntag, den 20. September 1925.

DEUTSCI

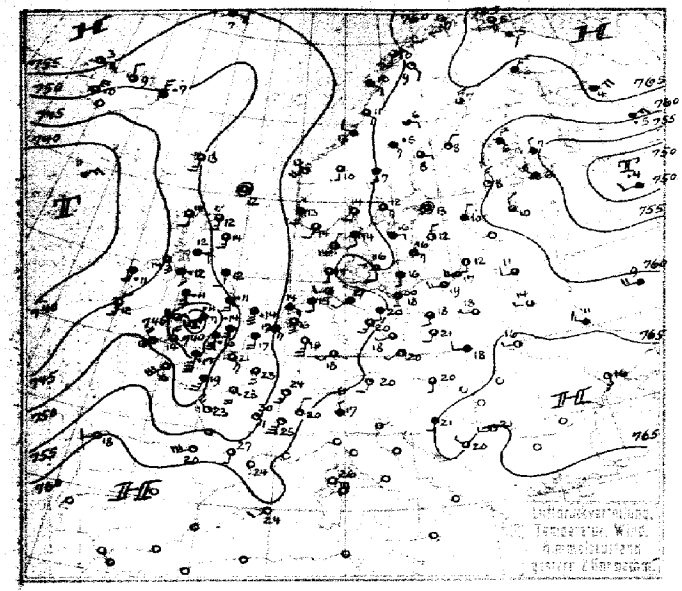

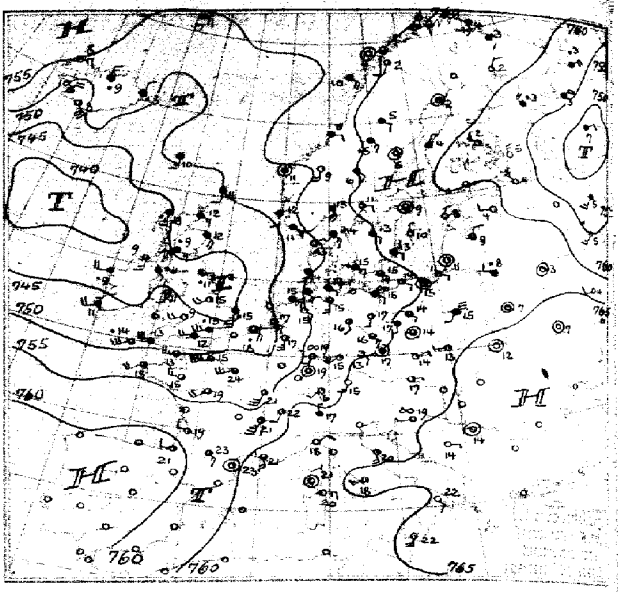

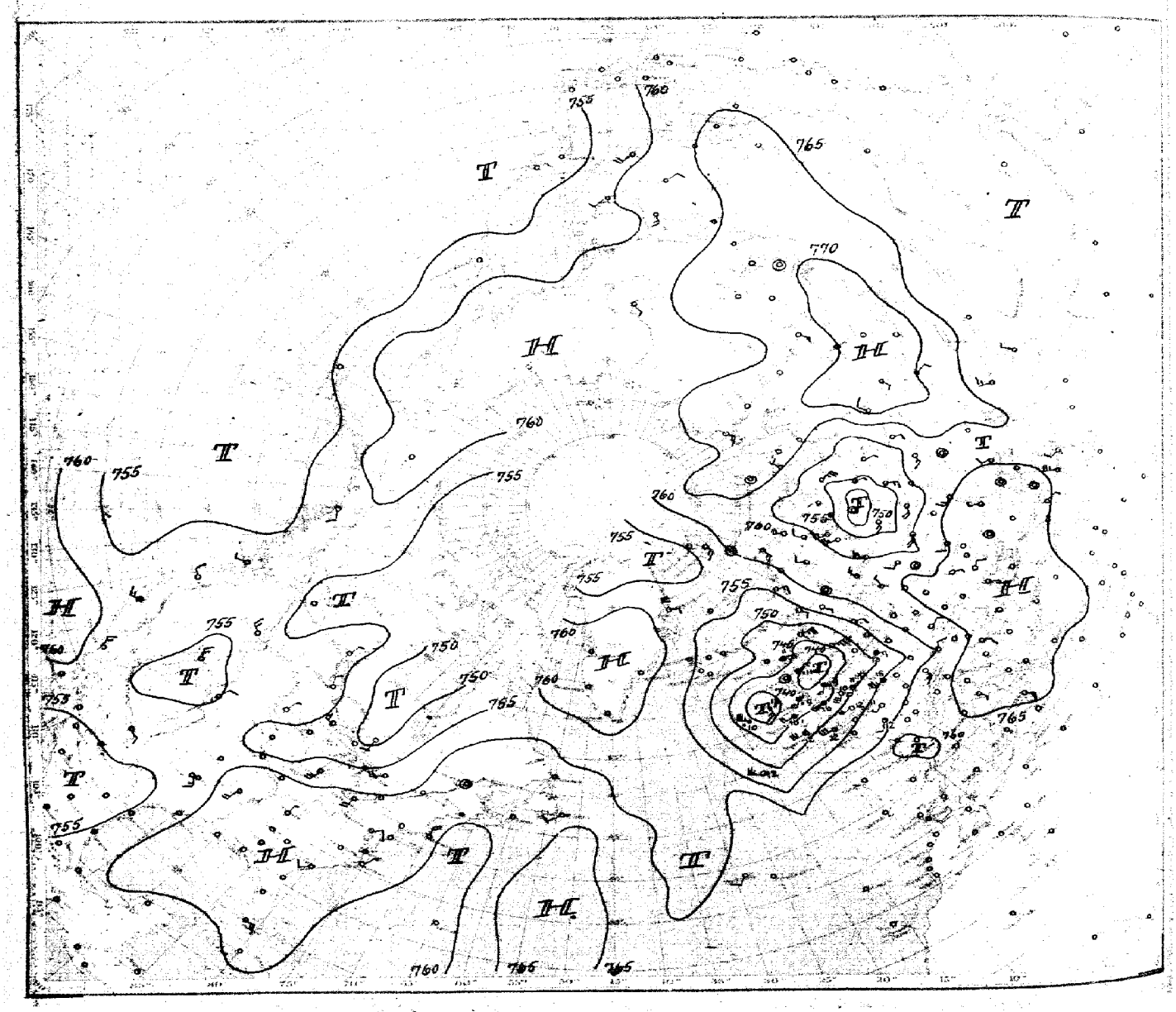

Luftdruck, Temperatur, Wind, Himmelszustand der nördlichen Halbkugel
vom Sonntag, d. 20. Septbr. morgens.

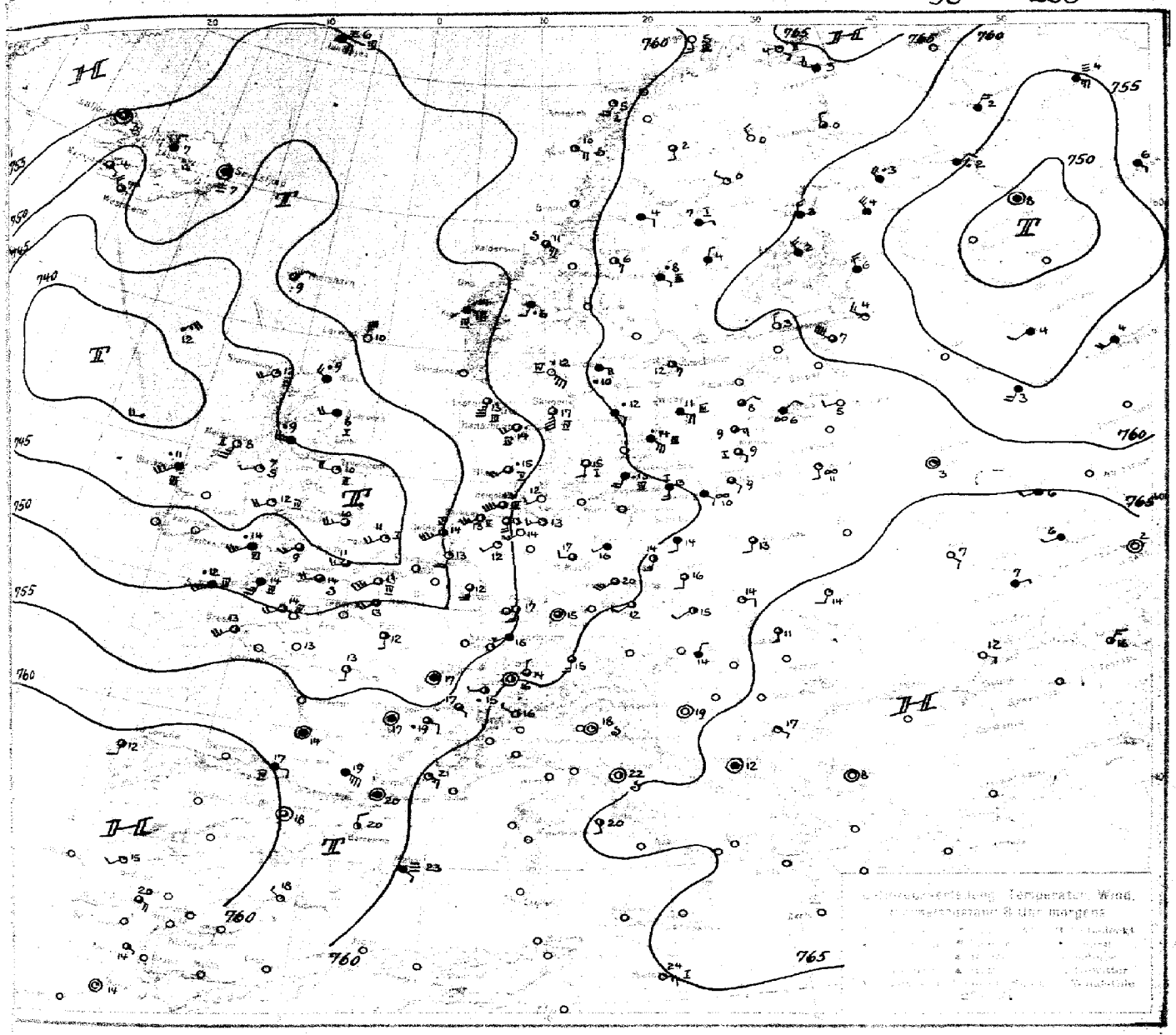

Sonntag, den 20. September 1925.

Heiteres, schwachwindiges Wetter verursachte gestern über Frankreich hohe Strahlungstemperaturen, die ein starkes Temperaturgefälle von Frankreich nach den britischen Inseln zu schufen. Die starken Temperaturgegensätze im Verein mit dem von Irland nordostwärts wandernden starken primären Tiefgebiet, führten zur Entwicklung und Vertiefung der Teildepression über England. Mit zunehmendem Druckgefälle frischten die Winde in der Nordsee bis zu Sturmesstärke während Nacht auf, und infolge der Abwanderung des Kernes nach Norden konnte die kräftige, kühle Westströmung über Nordwestdeutschland die im Laufe des gestrigen Tages nordwärts verfrachteten Warmluftmassen verdrängen. Der Vorgang erfolgte pfeilförmig mit Frontgewittern, deren Fronten nachts um 11 und 12½ h über das Elbgebiet hinweggeschritten. Der Tiefdruckwirbel wird an der norwegischen Küste entlangziehen, da die durch die Kaltluftströmung der Rückseite der russischen Zyklone gestützte Hochdruckbrücke über dem Bottnischen Meerbusen genügend Widerstand bietet. Der neue Tiefdruckkern nordwestlich Irland zeigt eine ausgeprägte, nach Süden sich erstreckende Konvergenzlinie, mit deren Vorüberzug wir zu rechnen haben. Der Kern selbst ist aber sehr kalter Luft umspült und wird infolgedessen keinen Energiezuwachs erfahren. Die kühle Westwetterlage mit Neigung zu Regenschauern im Küstengebiet und Besserung nach dem Binnenlande zu wird anhalten.

AUSSICHTEN AN DER DEUTSCHEN KÜSTE für Montag, den 21. September 1925.

Mäßige bis frische südwestliche Winde, wolkig, Regen, kühl.

Auffrischende südliche Winde, trübe, Regen, wenig Temperaturänderung.

Auffrischende südliche Winde, zunehmende Bewölkung, geringe Regenfälle, wenig Temperaturänderung.

Gestern nachm. 345 pm. Nordsee gewarnt: Gefahr stürmischer rechtdrehender Ostwinde; Signal Südoststurm rechtdrehend.
Heute morgen 830 am. " : Gefahr schwerer. Signal abnehmen.
" " 1000 am. " gewarnt: Gefahr noch stark böiger Südwestwinde. Signalball.

I. A. Pfl.

burg. Deutsche Seewarte Kapelle. - Abt. III. Georgii

Buchdruckerei Hartung & Co., Hamburg

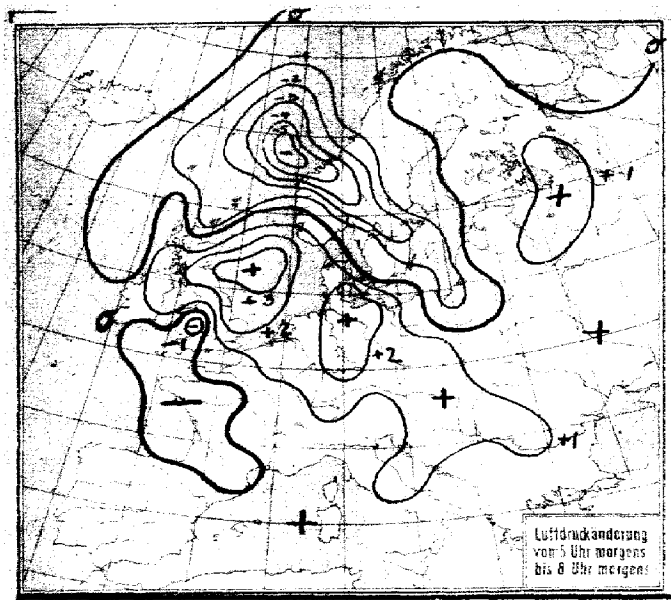

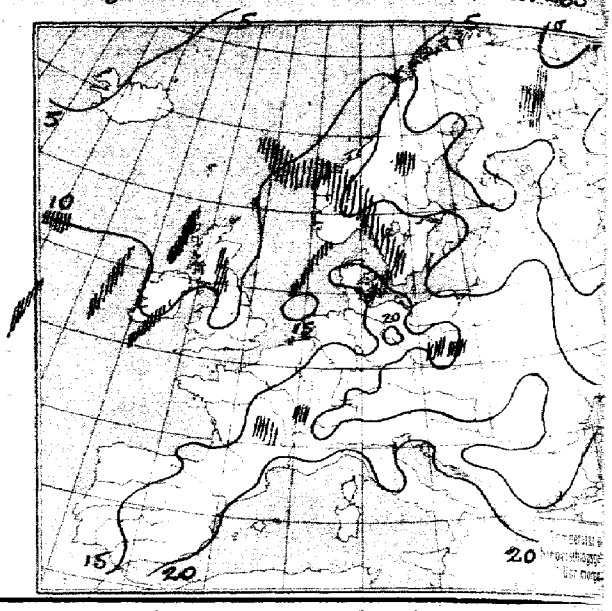

NACH AUFZEICHNUNGEN DER REGISTRIERAPPARATE ZU HAMBURG SEIT GESTERN 8 UHR MORGENS (M. E. Z.)

STUNDE		9	10	11	12m	1	2	3	4	5	6	7	8	9	10	11	12n	1	2	3	4	5	6	7
Thermograph		13.7	14.0	14.9	16.2	16.7	16.7	16.5	16.2	15.8	15.4	14.7	14.1	13.8	13.6	13.4	13.3	12.7	12.8	13.2	13.7	14.1	13.8	13.2
Barograph		55.8	56.0	55.8	55.8	55.4	54.9	54.7	54.2	53.5	53.0	52.6	52.1	51.0	49.9	50.6	48.5	48.7	48.1	48.2	48.8	49.9	50.1	50.9
Anemograph	Richtung	W	W	WNW	WNW	W	SSW	S	SSE	SSE	SSE	SSE	SE	SE	SE	SE	SE	SSE	SSE	SSE	S	WNW	W	WNW
	m. p. S.	3.3	3.0	3.3	3.5	3.5	2.1	3.0	4.0	4.5	4.2	4.7	4.0	4.6	5.4	6.2	5.9	5.4	6.2	6.0	4.8	5.2	7.0	6.7
Regenmesser		-	-	-	-	-	-	-	-	-	-	-	-	-	-	-	-	4.0	0.5	0.1	-	-	-	-
Sonnenscheindauer in Min.		-	-	20	50	35	25																	50

AUFSTIEGE

STATION Wind in m./S.	Seehöhe	Zeit	Boden	200	500	1000	1500	2000	2500	3000	3500	4000	4500	5000	Bemerkungen
							Heute	morgen							Sichtw. bis Uh.
Eger		8a	↗	SW 9	W 17	W 22	W 25								
Kaschau		8a	S 2	SSW 5	SW 10	SW 12	SW 14	SW 11							
Malta		8a	E 5	↗	SE 5	↗	↗	N E 5	↗	N W 3					
Ancona		8a	Stille	↗	↗	S W 4	↗	W 4	↗	↗	↗	W 6			
Rom		8a	SE 2	↗	↗	SSE 4	↗	↗	↗	E 4	↗	↗	↗	6000 N E 11	
Maddalena		8a	↗	SE 7	↗	↗	S 4	↗	↗	WNW 1					
Smolensk		6a	↗	↗	W 1	W N 3	W N 4	W 6							
							Gestern morgen, mittag u. abend								
De Bilt	25 m	7a	↗	10° 100%	10° 100%	7° 100%	4° 100%	3° 85%	2° 75%	1° 65%	↗	-5° 55%	↗	-11° 55%	
Duxford	-	9a	↗	11° 85%	10° 85%	7° 86%	5° 75%								
Calais	-	10a	↗	↗	S W 8	SSW 9	SW 16	SW 10	↗	SW 18	↗	SW 18			
Lyon	-	10a	↗	↗	SSW 14	SSW 8	SW 8	SW 12	↗	W N W 12					
Poitiers	-	10a	↗	↗	S W 14	S W 14	E 22	SW 23							
Lympne	-	2p	↗	S E 12	W 13										
Warschau	-	7p	SSW 2	↗	SSW 3	SW 4	W 8	W 9	↗	WNW 7					
Calshot	-	7p	WNW 7	W 13	W N 19	W N 17	↗	W 21							
Gvard	-	7p	↗	↗	SW 17	SW 19	SW 22	SW 24							
Perpignan	-	7p	↗	↗	S 11	SSW 13	SW 11	SW 15							
Tours	-	7p	↗	↗	SW 16	SW 18	SW 26	SW 30	↗	SW 30					
Ancona	-	7p	↗	↗	SE 4	SW 2	SW 3								
Messina	-	7p	↗	SW 6	SSW 5	W N 4									
Rom	-	7p	↗	↗	NW 4	SSW 6	SW 4								

Sonntag, 20. September 1925

STATION	MORGEN Luftdruck	Wind	Wetter	Temperat.	Luftdruck Charakter. u. Änder.	W	Sichtweite in km	Wolken (in Zehnteln)	Rel. Feuchtigkeit	Niederschlag	Minimum	Seegang
Rochefort												
Bayonne	763.2	Stille	11	16	+1.5	1	50	9 Sc	7	0	14	–
Bordeaux	63.5	W 1	58	18	+1.5	6	50	10	5	0.1	14	–
Clermont	63.0	SE 1	a	17	+0.8	1	20	10	7	0.1	15	–
Dijon	63.7	NW	11	16	+1.0	6	4	10	8	1	15	–
Calais	53.5	SW 7	01	13	+2.0	9	20	4	6	2		VI
Brest												
Paris	66.7	SW 4	01	13	+1.5	0	20	3	5	3	12	–
Perpignan	64.2	S 2	16	15	0	6	20	3	7	4	–	I
Rennes	69.3	SSE 7	10	17	0	5	4	7	7	5	–	VII
Straßburg	68.2	SW 3	53	13	+1.0	4	20	8	0	4	–	IV
Toulouse	49.9	SW 6	34	15	+1.5	5	20	9	–	1	–	V
Tours	64.8	SSW 4	54	13	-2.0	6	10	10	0	5	–	IV
Ajaccio												
Le Havre	65.2	NW 1	01	0	0			1	5	0	–	–
Marignane	61.6	ESE 2	11	4	0	2	20	10	8	0	3	–
Nancy	62.1	SSE 5	01	6	0	2	50	5	8	0	5	–
Lerwick	61.3	SE 1	51	8	-0.5	8	50	10	8			IV
Renfrew												
Cranwell	56.0	E 4	55	10	-1.0	6	–	10	8	2	10	–
Scilly	61.0	SE 3	12	10	-0.5	1	10	9	7	0	7	–
Wick	57.7	SE 2	55	12	-2.0	2	20	10	9	2	11	–
Malinhead	60.0	ESE 5	12	11	-1.0	1	50	10	8	0	–	III
Tynemouth	58.9	SSE 6	54	14	-1.5	3	–	10	9	0.3	–	III
Pembroke	62.4	S 1	01	2	0	1	50	7	9	0	-2	–
Roches Point												
Croydon												
Aberdeen	56.4	S 3	12	5	0	2	50	10	8	0	–	–
Valentia												
Plymouth	60.6	S 3	01	5	0	0	50	Wolkenlücken	6	0	–	III
Guernsey	52.1	SE 5	12	1	-1.0	0	50	8	7	0	–	V
Stornoway	41.3	E 6	40	14	-0.5	6	50	10	6	0	–	III
Holyhead	44.3	S 7	10	13	+1.0	6	10	8	7	8	–	III
Donaghadee	60.6	Stille	15	6	0	2	20	9	8	0	–	I
Yarmouth	59.3	SW 3	02	5	-0.5	0	50	2	8	0	–	I
Blacksod	58.1	ESE 4	00	10	-0.5	1	50	3	8	0	–	V
Calshot	55.4	ESE 4	29	6	0	4	1	Nebel	9	0	–	V
Thorshavn	64.2	SE 7	55	12	-3.5	1	10	10	7	19	–	III
Seydisfjord	63.0	SE 1	01	4	-0.5	1	50	2	7	0	–	I
Acureyri												
Isafjord												
Reykjavik	58.8	SSW 2	41	6	-3.0	6	10	10	0	2	2	–
Vestmannö	63.2	N 1	01	3	+0.5	0	50	Wolkenlücken	4	0	0	–
Alexandrovsk	63.1	NNE 1	12	4	0	1	50	10	8	–	–	V
Archangelsk	61.8	NNW 3	11	2	+0.5	1	50	10	8	0	-0	–
Ust-Zylma												
Matochkin-Sharr	63.7	NE 2	22	6	+0.5	4	2	10	0	1	1	–
Dickson	62.3	S 2	11	13	0	1	4	9	8	0	11	–
Petersburg	60.8	SW 2	00	14	+0.5	0	10	2	7	0	8	–
Tscherdyn												
Moskau	63.3	S 1	22	11	0	0	1	2	–	1	11	–
Kasan	62.8	E 2	01	14	0	1	4	3	8	0	9	–
Kiew	54.4	SSE 2	16	14	-1.0	5	4	10	0	–	9	–
Ufa	61.8	SW 2	16	12	+1.5	0	20	9	9	0.1	–	–
Saratow												
Orenburg	63.6	NNE 1	11	14	+1.0	1	20	10	8	0	13	–
Odessa	64.3	S 1	11	11	0	1	20	9	9	0	6	–
Sewastopol	62.9	SW 1	10	15	+1.0	1	10	6	8	0	11	–
Astrachan												
Emba	66.6	SE 1	01	17	+1.0	1	20	2	6	0	13	–
Batum	64.5	Stille	11	12	+0.5	0	20	10	8	0	9	–
Baku	66.7	Stille	01	19	+1.5	0	50	Wolkenlos	9	0	16	–
Tobolsk	76.8	Stille	klar	8	-0.8						6	–
Omsk												
Tashkent												
V. Imbatskoe												
Tomsk												
Irkutsk												
Jakutsk	67.3	String	02	22	+0.5	0	10	4	6	0	–	S
Wladivostok												
Tanger												
Agadir												
Bou Denib												
Oran	65.5	Stille	04	18	+0.5	3	4	3	8	0	–	S
Algier	68.2	SSE 1	11	20	+1.0	1	20	5	7	0	16	–
Sellt												
Tunis												
Aleppo												
Beyruth												
La Coruña	61.0	S 2	1/2 bed.	12								
Lissabon	60.8	SE 1	27	23	0							

STATION	MORGEN Luftdruck	Wind	Wetter	Temperat.	Luftdruck Charakter. u. Änder.	W	Sichtweite in km	Wolken (in Zehnteln)	Rel. Feuchtigkeit	Niederschlag	Minimum	Seegang
Rochefort												
Bayonne	760.2	E 2	11	17	0	–	4	10	–	0	–	III
Bordeaux	60.0	Stille	11	14	0	–	10	10	–	0	–	–
Clermont	60.7	Stille	11	17	+0.5	–	10	10	–	0	16	–
Dijon	61.2	Stille	11	17	+0.5	–	10	10	–	0.4	16	–
Calais	58.9	SW 7	11	13	+1.5	–	10	8	–	5	–	IV
Brest	58.6	SW 5	11	13	-0.5	–	20	9	–	0.2	6	–
Paris	60.0	SSE 1	11	12	+1.0	–	4	7	–	0	12	–
Perpignan	60.8	Stille	11	20	0	–	–	–	–	0	17	–
Rennes	57.4	–	–	13	0	–	–	–	–	0	–	–
Straßburg												
Toulouse	51.9	ESE 7	11	13	0	–	4	10	–	0	17	–
Tours	60.7	S 1	01	13	-0.5	–	10	3	–	0	11	–
Ajaccio												
Le Havre	57.6	S 5	11	13	+1.0	–	20	9	–	0.2	–	IV
Marignane	63.0	ESE 3	01	21	0	–	50	2	–	0	11	–
Nancy												
Lerwick	55.3	W 7	0-Wolke	10								
Renfrew	44.1	W 3	55	9	+1.5	6	50	10	9	4	7	–
Cranwell	50.8	WNW 5	12	10	+2.5	0	50	6	8	0.3	8	–
Scilly	52.9	SW 3	51	12	-0.5	0	10	10	9	3	–	IV
Wick	37.7	NW 3	51	9	-2.5	6	50	10	9	10	–	I
Malinhead	43.2	SW 5	01	8	+1.0	0	50	2	9	0.2	–	V
Tynemouth	44.8	W 4	00	10	+3.5	6	20	3	7	15	–	V
Pembroke	50.7	SW 5	34	13	+1.0	1	50	9	6	6	–	VI
Roches Point												
Croydon	58.1	WNW 3	10	11	+2.5	2	30	7	6	0	10	–
Aberdeen	56.6	WNW 4	11	8	+1.5	6	50	10	8	22	–	I
Valentia												
Plymouth	52.8	SW 5	16	14	-0.5	6	20	10	8	2	–	V
Guernsey	55.6	SW 4	11	14	0	1	20	9	8	1	–	IV
Stornoway	41.5	NW 1	16	8	+0.5	5	20	10	9	1	–	S
Holyhead	48.6	SW 4	01	12	+1.5	0	50	2	7	13	–	V
Donaghadee	46.1	WNW 1	00	7	+1.3	0	50	8	9	2	–	S
Yarmouth	58.5	SW 4	01	11	+2.5	0	20	3	7	1	–	I
Blacksod	41.7	SW 6	35	11	0	5	20	10	–	7	2	VI
Calshot	54.5	WNW 4	16	14	+1.0	5	50	7	8	3	–	S
Thorshavn	45.3	NE 2	16	9	-1.5	6	20	9	0	0.2	–	
Seydisfjord	52.1	Stille	29	7	0	6	0.05	Nebel	0			
Acureyri	52.7	N 2	11	7	+0.5	2	20	10				
Isafjord	55.2	Stille	02	3	0	0	2	5				
Reykjavik	52.5	SE 1	12	4	+0.5	1	50	9	7	0	–	–
Vestmannö	52.2	NW 4	11	7	+0.5	1	10	9				
Alexandrovsk	62.8	NW 3	bed.	3	-0.5					0		
Archangelsk	59.3	ESE 2	Regen	2	-0.2					2		
Ust-Zylma	58.1	SE 5	Nebel	4	-0.2					1		
Matochkin-Sharr	65.6	Stille	"	-1	-0.3					5		
Dickson	68.3	WNW 3	bed.	0	-0.4					0		
Petersburg	59.7	NW 3	10	–	+0.8					0		
Tscherdyn	57.4	SSE 1	bed.	8	+0.3					2		
Moskau	61.0	SW 4	bed.	4	+0.7					0		
Kasan	61.0	SSW 2	1/2 "	7	+0.8					2		
Kiew	68.0	S 2	klar	7	+0.2					0		
Ufa	62.2	WNW 4	bed.	10	0					1		
Saratow	66.6	WNW –	–	–	+1.3					1		
Orenburg	64.1	Stille	1/2 "	7	-0.2					1		
Odessa	64.2	SE 1	01	21	+0.3					0		
Sewastopol												
Astrachan	66.9	Stille	bed.	15	+0					2		
Emba												
Batum												
Baku	64.9	N 5	bed.	20	+0.8					0		
Tobolsk	72.0	NE 2	klar	8	0					0		
Omsk	64.5	SW 1	bed.	14	-0.4					0		
Tashkent	61.8	NE 1	"	16	+0.9					0		
V. Imbatskoe												
Tomsk												
Irkutsk	70.7	Stille	bed.	4	+0.5					3		
Jakutsk	65.3	NW 1	1/2 "	4	+0.8					0		
Wladivostok	56.8	NNE 4	Regen	11	+0.5					–		
Tanger	61 –	ESE 1	1/2 bed.	14								
Agadir												
Bou Denib												
Oran												
Algier												
Sellt												
Tunis												
Aleppo												
Beyruth												

NORD-AMERIKA 2 UHR NACHTS

	Luftdr.	Wind		Luftdr.	Wind		Luftdr.	Wind		Luftdr.	Wind		Luftdr.	Wind
Johns	64 –	SW 1	La Paz	56 –	N 2	Bermuda	57 –	S –	Duluth	54 –	W 4	Tatoosh	57 –	SW 1
ney			Edmonton			Key West	62 –	E 3	Huron	58 –	N 1	San Francisco	58 –	SW 3
Point	62 –	SWS 4	Nantucket	64 –	N 4	Little Rock	61 –	S 1	Salt Lake City	54 –	NW 3	San Diego	57 –	NW 3
Sound	57 –	SW 4	Washington	63 –	NE 2	Nashville	63 –	N 1	Helena	56 –	W 3	Forth Worth	59 –	SE 2
River	58 –	S 2	Hatteras	62 –	NE 7	Cleveland	61 –	E 4	Denver	56 –	N 2	El Paso	56 –	N 1
peg	58 –	NW 1	Charleston	62 –	SW 1	Chicago	57 –	S 5	Roseburg	57 –	W 1	Belle Isle	62 –	W 1

STATION	GESTERN NACHMITTAG						GESTERN ABEND							
	Luftdruck	Wind	Wetter	Temperatur	W	Dichtheit in Zehnteln	Luftdruck	Wind	Wetter	Temperatur	W	Dichtheit in Zehnteln	Bewölkung	Richtung der Wolken
Wien														
Zürich	60.4	SW 1	01	23	1	50	59.6	NW 1	01	18	0	50	0	45
Bern	60.6	W 1	01	19	0	50	60.1	SE 1	02	19	0	50	0	21
Gent	59.3	NNE 2	01	20	0	50	58.3	SSW 2	01	22	0	50	1	24
Lugano	62.4	WNW 1	11	17	6	4	62.3	WNW 1	11	17	1	4	4	19
Helder	55.2	SE 3	11	14	2	10								
Vlissingen	54.2	SE 4	11	17	2	10	56.9	SE 4	51	18	6	10	0.1	1
Utrecht	55.8	SSE 3	11	16	1	10	55.0	SE 4	11	17	1	20	0	18
Kopenhagen	60.3	S 2	11	16	3	10	59.6	SSE 3	11	15	3	20	0	11
Skagen	58.5	SSE 2	11	14	2	1	58.3	SE 3	52	14	2	4	⊘	11
Hanstholm	57.7	NNE 1	01	14	1	4	55.1	NE 1	11	13	1	20	0	2
Blaavandshuk	58.0	S 1	11	14	0	20	57.8	S 3	11	14	3	10	6	1
Hammershus	60.3	S 1	11	16	3	10	59.6	SE 3	11	15	3	20	0	1
Abisko	60.0	SE 2	01	3	0	50	61.1	SSW 1	12	2	1	50	6	1
Haparanda	62.5	W 3	12	5	0	50	63.0	Stille	01	2	1	50	0	7
Stensele	60.3	E 2	11	6	2	50	60.4	ESE 2	11	5	2	50	0.1	6
Oestersund	60.2	SE 3	50	5	6	20	60.8	SE 3	50	5	6	20	1	7
Hernösand	62.7	E 1	11	8	6	50	61.8	Stille	11	6	1	50	⊘	5
Särna	59.7	SSE 3	11	7	6	50	59.6	SE 2	11	6	2	50	1	3
Karlstad	60.4	ESE 4	10	12	6	X	60.5	E 2	11	11	1	X	⊘	13
Stockholm	61.3	Stille	12	13	1	20	61.1	Stille	00	9	1	20	0	14
Jonköping	59.9	E 1	11	16	2	50	59.6	SE 1	11	13	2	50	0	16
Wisby	61.7	W 2	01	12	1	20	60.8	W 1	01	10	1	50	0	5
Kalmar	61.2	ESE 3	00	10	1	X	60.5	NE 2	11	8	1	X	0	4
Gällivare	62.6	SSW 2	00	7	1	50	62.0	SW 1	11	3	2	50	0	9
Karlshamn														
Björöklubb							61.1	NE 2	11	1	1	50	0	2
Quade Hook														
Spitzbergen	58.8	S 3	10	5	0	10	58.6	SW 2	12	1	1	20	2.3	X
Ingö	61.2	S 5	01	7	0	50	60.5	X 5	01	6	0	50	0	10
Valdersund	58.1	WNW 3	12	13	2	50	57.4	E 2	10	11	2	50	0	5
Kinn	56.8	SW 4	00	13	1	50	54.3	Stille	2	11	0	20	0	5
Lister	55.0	SSW 2	11	14	1	50	54.1	SSE 4	7	11	2	50	0	11
Bären-Insel	60.8	WSW 2	23	5	4	10	60.3	SW	23	3	4	0	⊘	10
Andänes	59.8	S 3	11	10	1	50	59.5	Stille	00	9	0	50	0	1
Röst	58.8	SSE 3	11	10	2	50	58.5	SE 4	11	10	1	50	0	1
Jan Mayen	56.1	E 5	12	2	4	50	55.2	E 3	13	2	2	10	0	10
Färder	58.4	SSW 2	16	14	0	20	57.2	SE 4	16	13	5	50	5	11
Vardö	66.1	SSE 3	12	5	1	50	66.0	SE 4	11	4	2	50	0	11
Brönnö	58.6	SE 4	11	11	1	50	58.6	SE 5	41	5	6	50	⊘	5
Utsire	57.0	S 3	00	13	1	50	54.9	SSE 2	12	11	0	20	0	11
Dombas	54.8	S 2	10	16	1	50	55.2	S 4	11	9	2	50	0	2
Helsingfors	66.1	W 3	00	8	6	50								
Vasa	62.0	NE 2	02	8	2	50	62.1	NE 1	12	4	2	50	—	5
Kuopio	63.7	NNE 4	11	6	1	50	62.4	NW 3	00	2	5	0.05	6	6
Dorpat							61.6	SW 2	01	4		0	0	4
Riga	61.0	WNW 2	11	10	2	50	61.1	NE 1	10	6	6	50	2	12
Warschau	62.7	W 1	11	18	1	50	62.7	SW 2	20	15	3	1	0	20
Lemberg	63.1	W 1	11	16	0	20	62.6	Stille	00	12	1	0.0	0	15
Pinsk	64.0	W 1	12	14	1	4	63.5	Stille	00	9	0	0	0	10
Wilna	61.7	W 2	12	11	1	X	62.5	WNW 2	00	10	2	10	0	14
Krakau	63.0	W 2	12	18	4	10	63.0	W 1	01	13	1	10	0	20
Posen	61.5	S 2	11	18	1	10	61.3	SE 1	11	14	1	1	0	15
Prag	60.7	SW 1	11	20	0	20	60.0	Stille	00	17	0	10	0	24
Eger	61.2	SSW 3	01	17	1	50	59.5	SE 2	01	15	0	20	0	18
Preßburg	62.3	S 1	11	20	3	20	61.7	E 1	11	19	1	10	0	21
Kaschau	64.8	S 2	11	15	3	4	63.3	S 1	11	12	4	20	0	16
Olmütz	61.8	S 4	11	18	2	20	61.7	ENE 2	00	14	1	20	0	13
Budapest														
Belgrad	65.1	W 1	01	21	0	50	65.6	Stille	00	14	0	20	0	22
Serajewo	64.7	NW 1	11	20	1	20	63.4	E 1	11	17	0	20	0	22
Agram	63.8	SSW 1	11	21	1	50	63.8	W 1	11	21	0	1	⊘	13
Sofia														
Athen														
Korfu														

STATION	GESTERN NACHMITTAG						GESTERN ABEND							
	Luftdruck	Wind	Wetter	Temperatur	W	Dichtheit in Zehnteln	Luftdruck	Wind	Wetter	Temperatur	W	Dichtheit in Zehnteln	Bewölkung	Richtung der Wolken
Turin							63.8	NE 1	11			10	2	0
Genua							63.7	NE 2	00			3	6	10
Livorno														
Ancona							64.8	SSE 4	11	20		10	0	0
Maddalena							63.0	E 3	00	20		0	0	0
Messina							65.1	S 4	0	22		0	0	0
Tarent							64.4	SE 1	0	22		0	0	0
Venedig														
Rom							64.4	SW 3	00	8	1	50	6	
Malta														
Madrid														
La Coruña								WSW 2	½bed	18				
Malon								SW 2	Rain	24				
Malaga														
Huelva							62.9	SSE 3	11	23	1	50	62.0	S 2
Rochefort														
Bayonne							56.0	NW 5	01	23	—	20	60.2	W 2
Bordeaux							55.2	WSW 6	01	20	—	10	57.9	WNW 2
Clermont							54.4	SE 4	01	20	—	20		
Dijon							56.7	SSW 3	01	24	—	20	55.0	SSW 6
Calais							51.8	SSE 4	11	17	—	X		
Brest							49.6	SW 6	11	16	—	10	53.7	SW 4
Paris							55.2	SSE 3	11	23	—	10	51.9	WSW 5
Perpignan							58.0	X X	X	24	—	X	57.2	Stille
Rennes							49.3	SSW 5	11	19	—	20	54.3	W 3
Straßburg							57.9	X 3	01	22	—	20		
Toulouse							57.8	S 1	11	27	—	1	57.3	SE 3
Tours							52.6	S 4	27	25	—	20	54.9	SW 4
Ajaccio							62.3	ESE 5	01	26	—	50	63.2	Stille
Le Havre							50.2	SE 4	11	21	—	20	50.3	WSW 3
Marignane							61.8	SSE 4	01	25	—	50	61.9	SSE 3
Nancy							56.5	— 2	01	22	—	50		
Berwick							52.2	Stille	11	12	4	20	50.3	S 2
Renfrew							49.2	E 2	16	12	6	50	45.3	ESE 3
Cromwell							49.9	SSE 3	51	11	6	40	40.2	SW 4
Scilly							49.3	WNW 4	01	13	1	50	48.9	WSW 6
Wick							50.8	SSE 3	11	12	1	50	47.5	ESE 3
Malinhead							44.7	SE 5	11	14	7	50	42.5	SSE 5
Tynemouth							51.3	S 2	15	12	6	20	43.0	E 3
Pembroke							47.6	NE 3	16	11	1	50	46.1	SSW 5
Roches Point							47.2	SW 3	13	14	5	50	46.4	WSW 4
Croydon							48.7	S 4	55	14	6	10	45.9	WSW 5
Aberdeen							50.8	SSE 3	14	14	1	20	46.8	SE 4
Valentia							44.1	S 5	11	12	X	50	45.1	WSW 4
Plymouth							49.7	SSE 4	14	14	6	20	48.4	W 6
Guernsey							46.8	S 8	55	17	6	10	51.8	W 5
Stornoway							48.0	SSE 2	11	14	1	50	44.7	SSE 3
Holyhead							47.8	SSE 3	57	11	7	10	44.8	S 1
Donaghadee							49.0	SE 2	55	12	6	50	44.9	SE 1
Yarmouth							51.7	SSE 5	46	14	6	10	43.3	S 7
Blacksod							42.9	S 3	55	11	6	50	42.6	W 4
Calshot							47.8	SSE 6	54	16	6	10	48.3	WSW 4
Thorshavn							50.5	S 5	11	13	1	50	50.1	SSE 3
Seydisfjord							50.0	W 3	55	7	6	20	50.6	W 2
Akureyri							52.0	W 2	11	9	2	20	51.4	W 3
Isafjord							54.7	ESE 4	02	8	0	4	53.7	ENE 3
Reykjavik							50.9	W 5	11	10	2	20	49.9	W 4
Westmannö							47.5	W 8	10	9	1	4	43.3	SE 6
Alexandrovsk							67.2	SE 2	bed	5			62.8	NW 3
Kuntsior							64.2	NE 3	bed	6			62.0	NA
Archangelsk							60.9	ENE 4	"	4			54.3	ENE 2
Petersburg							60.1	NW 3	"	6			59.7	NW 3
Schenkursk							49.9	ENE 3	Regen	5			50.8	SW Tle
Wologda							47.2	NW 2	"	5			53.6	WSW 3
Warschawa							49.0	W 2	"	4			55.4	WSW 2

SCHIFFSMELDUNGEN

Datum	Zeit	Breite	Länge v. Gr.	Luftdruck	Wind	Wetter	Temper. Luft	Temper. Wasser	W	Dichtheit in Zehnteln	Wolken (in Zehntel)	Seegang	Dünnung aus
19. 5.	2p	65.4 N	004 W	50	SE 2	11	13	12	1	10	8 4 SWC	5	—
" "	"	54.7 N	2.7 W	59	W 5	01	11	12	0	50	2 3 SWC	2	NW
" "	"	58.9 N	16.3 W	47	NE 3	01	11	12	0	50	5 4 SWC	3	NW
" "	7p	51.2 N	12.0 W	47	WNW 6	12	9	15	5	50	5 Cumul	6	W
" "	"	56.1 N	13.7 W	42	W 4	01		12	1	50	2 Cumul	1	SW
" "	"	47.8 N	33.6 W	56	SE 4	12	14	14	5	50	0 Strcu	1	SE
" "	"	56.2 N	11.2 W	40	W 2	54	14	14	5	20	7 Strcu	1	SW
" "	"	58.3 N	01.8 E	49	SSE 5	12	12	12	1	50	10 Nstr Cu	5	—
" "	"	55.2 N	13.8 W	45	NE 5	12	12	12	1	50	7 Strcu	3	NW
" "	2p	56.0 N	11.8 W	43	WSW 3	45	11	11	6	50	10 Cu	2	W
" "	7	50.0 N	11.2 W	47	SW 5	54	15	14	X	10	3 Strcu	7	W
" "	"	51.2 N	12.0 W	48	WSW 6	10	15	15	2	50	5 Cu	6	W

Datum	Zeit	Breite	Länge v. Gr.	Luftdruck	Wind	Wetter	Temper. Luft	Temper. Wasser	W	Dichtheit in Zehnteln	Wolken (in Zehntel)	Seegang	Dünnung aus
20. 5.	2a	56.5 N	14.2 W	57	S 3	56	10	12	5	20	10 Cu	3	W
" "	"	56.3 N	16.2 W	42	NW 7	55	10	11	6	20	10 Cu	5	W
" "	3a	49.7 N	16.5 W	50	WNW 5	54	12	15	2	50	4 Cu	4	W
" "	8a	56.8 N	13.7 W	43	NNE 3	35	11	11	6	20	10 Cu	4	W
" "	2p	45.8 N	16.8 W	50	WNW 5	10	12	14		10	10 Strcu	6	NW

WETTERBERICHT
DER
DEUTSCHEN SEEWARTE

JAHRGANG 50, Nr. 264 VERLAGSORT HAMBURG Montag, 21. Sept. 1925

Mitteleuropäische Zeit — **Luftdruck** reduziert auf 0° Temperatur, Meeresspiegel und Schwere in 45° Breite — **Temperatur** in Celsius-Graden — **Windstärke** nach Beaufortskala (12 = Orkan) — **Wetter:** 00 bis 09 wolkenlos bis halb bedeckt; 10 bis 19 halb bis ganz bedeckt; 20 bis 29 Dunst oder Nebel; 30 bis 39 Schauer; 40 bis 49 Rieselregen; 50 bis 59 sonstiger Regen; 60 bis 69 Schnee; 70 bis 79 Graupel oder Regen und Schnee gemischt; 80 bis 89 Hagel; 90 bis 99 Gewitter — W = Witterungsverlauf seit der letzten Beobachtung: 0 = wolkenlos bis halb bedeckt, 1 = wolkig, 2 = anhaltend ganz bedeckt, 3 = Dunst oder Nebel, 4 = dichter Nebel, 5 = Schauer, 6 = Regen oder Rieselregen, 7 = Schnee, 8 = Graupeln oder Hagel, 9 = Gewitter — **Relative Feuchtigkeit:** 0 = 95 bis 100 %, 1 = 90 bis 94 %, 2 = 80 bis 89 %, 3 = 70 bis 79 %, 4 = 60 bis 69 %, 5 = 50 bis 59 %, 4 = 40 bis 49 %, 3 = 30 bis 39 %, 2 = 20 bis 29 %, 1 = 10 bis 19 %

GESTERN NACHMITTAG 2 UHR

DEUTSCHE STATIONEN	Uhrzeit	Luftdruck	Wind	Wetter	Temperat.	Luftdruck Charakter u. Änder.	W	Sichtweite in km	Wolken (in Zehntel)	Rel. Feucht.	Seegang	Wolkenhöhe
Borkum	2	56.4	WSW 6	01	17	/42.0	1	20	8	7	–	5
Helgoland	2	–										
Altenwalde	2	57.7	WSW 5	11	18	/+2.0	1	20	5	–	–	4
Bremen	2											
Hamburg	2	59.5	W 4	11	17	/+1.0	1	20	9	5	–	5
Kiel	2	58.6	W 3	01	15	/+1.0	0	–	3	7	–	5
Warnemünde	2											
Swinemünde	2	59.3	W 3	12	19	/+2.0	0	50	7	6	–	5
Rügenwaldermünde	2											
Danzig	2	59.4	SW 2	24	17	\ 00	5	4	8	8	–	4
Königsberg	2	60.5	S 1	55	14	\ 00	6	2	9	8	–	8
Memel	2											
Aachen	2[14]	59.3	S 5	01	19	\ 00	1	50	5	5	–	5
	2											
Hannover	2											
Magdeburg	2	60.6	SW 2	11	22	– +0.5	1	50	7	5	–	5
	2											
Dresden	2[00]	61.2	WSW 3	12	22	– 00	1	50	8	5	–	6
Berlin	2											
Grünberg in Schles.	2											
Breslau	2	61.5	WSW 4	12	23	– +0.5	5	50	6	5	–	5
Frankfurt a. M.	2	62.1	SSW 1	52	17	\ -0.5	1	4	10	9	–	8
Karlsruhe	2											
Friedrichshafen	2											
Bamberg	2											
München	2	62.3	NE 1	01	22	\ -1.5	1	50	5	5	–	5
Kahler Asten 852	2[00]	–	SSW 4	11	11	—	1	50	9	8	–	8
Wasserkuppe (Rhön) 950	2[15]	6										
Feldberg im Taunus 801	2	6										
Brocken 1148	2[15]	6										
Fichtelberg 1213	2	6	60.1	WSW 4	12	12	– +0.5	1	50	4	7	1
Klinkerkuppe 1608	2	6										
Feldberg i. Schwarzw. 1493	2	6										
Zugspitze 2964	2[15]	5	36.3	WSW 3	9	8	\ 00	0	10	4	0	3
Säntis 2500	2	5										
Sonnblick 3106	2	5										

Seehöhe in Metern

GESTERN ABEND 7 UHR

Uhrzeit	Luftdruck	Wind	Wetter	Temperat.	Luftdruck Charakter u. Änder.	W	Sichtweite in km	Wolken (in Zehntel)	Rel. Feucht.	Niederschlag	Maximum	Seegang	Wolkenhöhe
7	55.9	S 3	12	15	\ -1.0	2	20	10	8	0	–	I	9
7													
7													
7	58.2	SSE 3	00	15	\ -0.5	1	20	4	8	0	18	–	6
7	58.8	SSE 2	11	16	\ -0.5	1	10	7	6	0	18	–	5
8	58.9	SW 2	01	12	— 00	0	–	Wolkenlos	0	0	15	–	9
8	58.9	S 1	01	15	— 00	0	50	4	7	0		5	6
7	60.5	Stille	11	15	/+0.5	1	20	7	8	0	21	–	5
7	60.8	S 2	12 bd.	13		–	–		–	–	17		–
7	61.6	WSW 2	1	15	/+1.5	1	10	8	8	1	18	–	5
7	60.8	W 1	16	15	/+1.0	0	4	10	9	4	15	–	6
7													
7	57.9	S 3	11	20	\ -0.5	1	50	9	8	0	20	–	9
7													
7	59.1	SSW 2	11	18	\ -1.0	1	50	5	6	5	20	–	7
7	59.8	S 1	50	18	\ -0.5	5	10	10	5	0	23	–	4
7													
7[00]	61.5	WSW 2	11	19	— 00	1	20	9	6	0	22	–	6
7	60.5	Stille	40	20	\ 00	1	4	10	5	0	23	–	5
7	62.3	S 1	01	18	/ 00	1	20	3	8	0	24	–	7
7	62.3	S 2	00	16	/+0.5	1	20	3	8	0.3	25	–	9
7													
7													
7													
9[17]	61.5	S 3	11	15	— 00	6	20	10	9	0	21	–	7
7	60.7	E 1	01	18	\ -0.5	0	50	=	6	0	23	–	9
7	—	SSW 2	11	9	—	1	20	9	0	0	13	–	3
7	6												
7	6												
7	60.7	SSW 6	11	8	\ -1.0	71	20	6	5	0	12	–	2
7	6[00] 60.2	SW 2	12	12	— 00	1	10	8	2	0	14	–	0
9[00]	6												
7	63.7	W 4	41	8	\ -1.0	6	0.20	10	9	2	8	–	0
9[18]	63.5	S 6	01	3	— 00	0	4	1	8	0	4	–	3
7	64.8	SW 4	12	6	/ +0.5	2	2	7	0	0	7	–	8
7	63.8	Stille	9 bd.	17							22		

Luftdruck der Bergstationen nicht auf Schwere und Meeresspiegel reduziert

KÜSTENSTATIONEN UND FEUERSCHIFFE

NACHMITTAG UND ABEND DES VORTAGES

List	2p:	SW 4–6 bewölkt, gute Sicht, See V
	7p:	SW 2–4, 1/2 bd., gute Sicht, See III
Bülk	2p:	66.0 SSE 5 wwnw, Temp. 12, Sicht 50 km, See V
	7p:	58.5 SW 3 10 14 50 I
Arkona	2p:	
	7p:	
Außenjade	2p:	
	7p:	
Marienleuchte	2p:	63.5 SW 4, ww 01, Temp 17, Sicht 50 km, See V
	7p:	64.9 SW 2 01 14 50 I
Borkumriff	2p:	55.7, WSW 6, wwsw, Temp 14
	7p:	55.6 SSW 4 10 15
Amrumbank	2p:	WSW 6, bewölkt, See V
	7p:	SW 3 bewölkt, See IV
Adlergrund	2p:	
	7p:	heiter W 2, See II, Sicht 12 Sm
Borkum	5p:	56.6, SW 4, WSW, Temp. 16

HEUTE MORGEN

List	8a:	SW 3–5 1/2 bd., gute Sicht, See V
	11a:	SW 4–6 Regen, diesig, See V
Bülk	8a:	52.1 54 ww 12 Temp. 13, Sicht 50 km, See I
	11a:	51.5 SSW 5 12 15 " 20 " VII
Arkona	8a:	S 4 bedeckt, S V
	11a:	
Außenjade	8a:	Stille, See I, bewölkt
	11a:	
Marienleuchte	8a:	
	11a:	58.0 SW 2 ww 10 Temp. 17 Sicht 60 km, See I
Borkumriff	8a:	48.0 S 5 ww 11, Temp. 14, See IV
	11a:	
Amrumbank	8a:	SW 5 heiter, See V
	11a:	
Adlergrund	8a:	bedeckt S 4, See IV, Sicht 10 Sm
	11a:	wolkig S 2, See III " 8 "
Borkum	11a:	

HEUTE MORGEN 8 UHR

DEUTSCHE STATIONEN	Uhrzeit	Luftdruck	Wind	Wetter	Temperat.	Luftdruck Charakter u. Änder.	W	Sichtweite in km	Wolken (in Zehntel)	Rel. Feucht.	Niederschlag	Minimum	Seegang	Wolkenhöhe
Borkum	8	47.0	SSW 7	11	13	/–3.0	2	20	10	8	0	–	5	9
Wilhelmshaven	8	50.7	S 4	11	13	/–2.0	1	10	1 6	9	0	12	–	6
Helgoland	8	51.0	SW 4	bd.	14								IV	
Altenwalde	8	50.8	S 3	12	12	/–1.0	2	10	7	9	0	10	–	0
Bremen	8	52.1	S 3	11	15	/–1.5	2	10	10	9	0	11	–	6
Hamburg	8	52.4	S 4	15	15	/–1.5	3	2	10	9	0	11	–	4
Groß-Borstel	8		SSE 2	27	15		3			8	4	10		
Kiel	8	52.9	S 2	11	12	/+1.5	1	–	10	8	0	10	–	5
Warnemünde	6	54.4	SW 2	02	14	/–1.5	1	2	4	8	0	–	5	7
Swinemünde	8	54.8	S 1	21	15	/–1.0	2	1	10	0	3	13	–	7
Rügenwaldermünde	8	56.0	SSE 3	bd.	15	/–1.6	–	–				11	2	
Danzig	8	59.4	SSE 3	24	14	/–2.0	0	2	7 4	9	0.2	11	–	5
Königsberg	8	61.0	SE 2	11	12	/–1.0	1	10	7 2	8	0	9	–	6
Memel	8	61.3	Stille	25	12	— 00	4	0.20	10	0	2	–	5	–
Aachen	8	53.9	W 5	40	14	\ 00	1	20	8	9	0	13	–	2
Löningen	8	55.2	SW 1	11	13	—	1	0.20	8	9	0	11	–	0
Hannover	8	55.2	SSE 2	11	16	/–1.5	1	20	10	8	0	11	–	4
Magdeburg	8	54.5	SSE 2	16	16	\ –1.0	5	4	9 7	8	2	14	–	7
	8													
Dresden	8[00]	57.0	SE 3	11	16	/–0.5	6	10	6 2	8	1	15	–	5
Berlin	8	55.6	SW 3	30	16	\ –0.5	0	2	9	8	1	16	–	6
Grünberg i. Schles.	8	58.5	SE 3	00	17	\ –0.5	0	10	3 1	8	0	14	–	9
Breslau	8	58.5	SE 3	01	16	\ –0.5	0	10	1	8	0	11	–	7
Frankfurt a. M.	8	56.7	SW 4	16	15	\ 00	6	10	10	9	3	14	–	3
Karlsruhe	7[00]	56.9	S 1	55	15	\ –0.5	6	4	10	0	16	14	–	5
Friedrichshafen	8	59.1	SW 1	51	14	\ +1.0	1	4	10	0	0	11	–	5
Bamberg	8	57.7	SSW 3	12	16	\ –1.0	6	20	9	9	1	13	–	7
München	8	58.4	Stille	25	11	\ –1.0	3	1	Nebel	0	0	9	–	9
Kahler Asten 852	8	–	S 7	23	11	—	3	2	Dunst	0	0	10	–	1
Wasserkuppe (Rhön) 950	8	67.2	W 5	13	9	/ 2.0	5	1	8	0	4	9	–	3
Feldberg im Taunus 801	8	63.7	SW 4	27	11	/+0.5	4	0.20	Nebel	0	2	10	–	–
Brocken 1148	8	65.2	SSW 8	27	7	/–2.0	6	0.20	Nebel	2	1	8	–	0
Fichtelberg 1213	8	65.8	WSW 5	22	10	\ –0.5	3	1	6 4	0	1	10	–	1
Klinkerkuppe 1608	7[00]	6												
Feldberg i. Schwarzw. 1493	8	67.9	SW 5	30	9	— +0.2	4	0.05	10	0	1	5	–	0
Zugspitze 2964	7[18]	65.2	S 7	11	2	\ –1.0	1	10	9	8	0	2	–	3
Säntis 2500	8	62.8	SW 4	12	8	\ –0.5	2	2.0	9	9	0	4	–	6
Sonnblick 3106	8	63.0	Stille	bd.	13	\ –0.3						9		

Seehöhe in Metern

Luftdruck der Bergstationen nicht auf Schwere und Meeresspiegel reduziert

Nachdruck und Verwertung für öffentliche Vorhersage verboten!

Montag, d. 21. September 1925

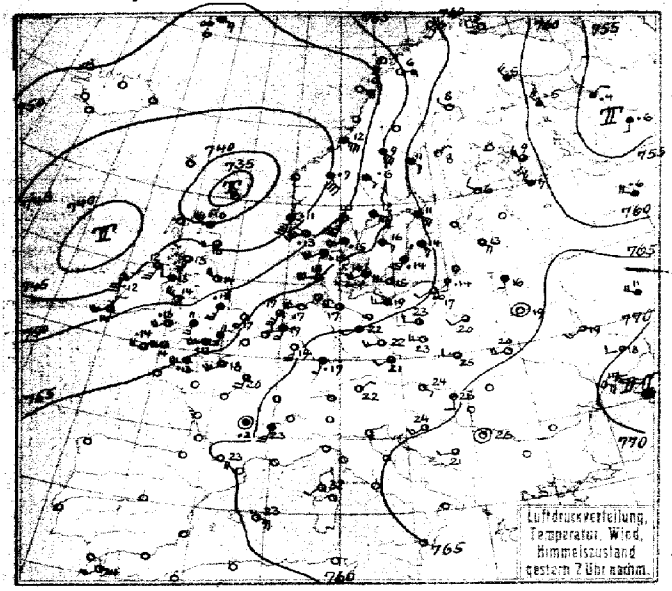

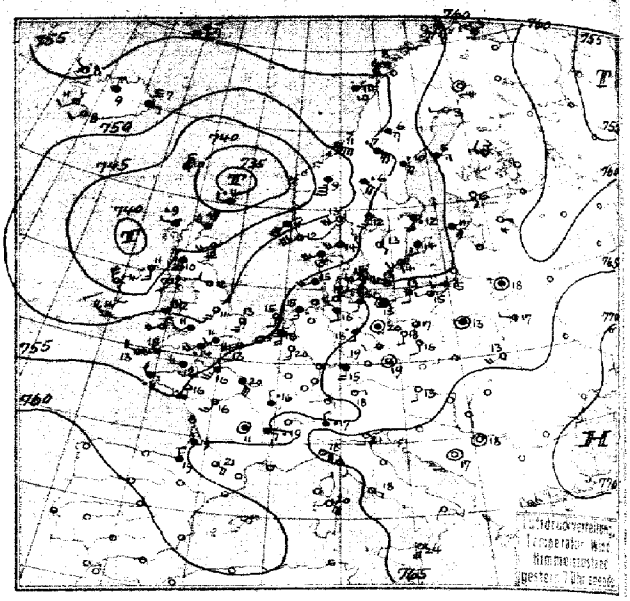

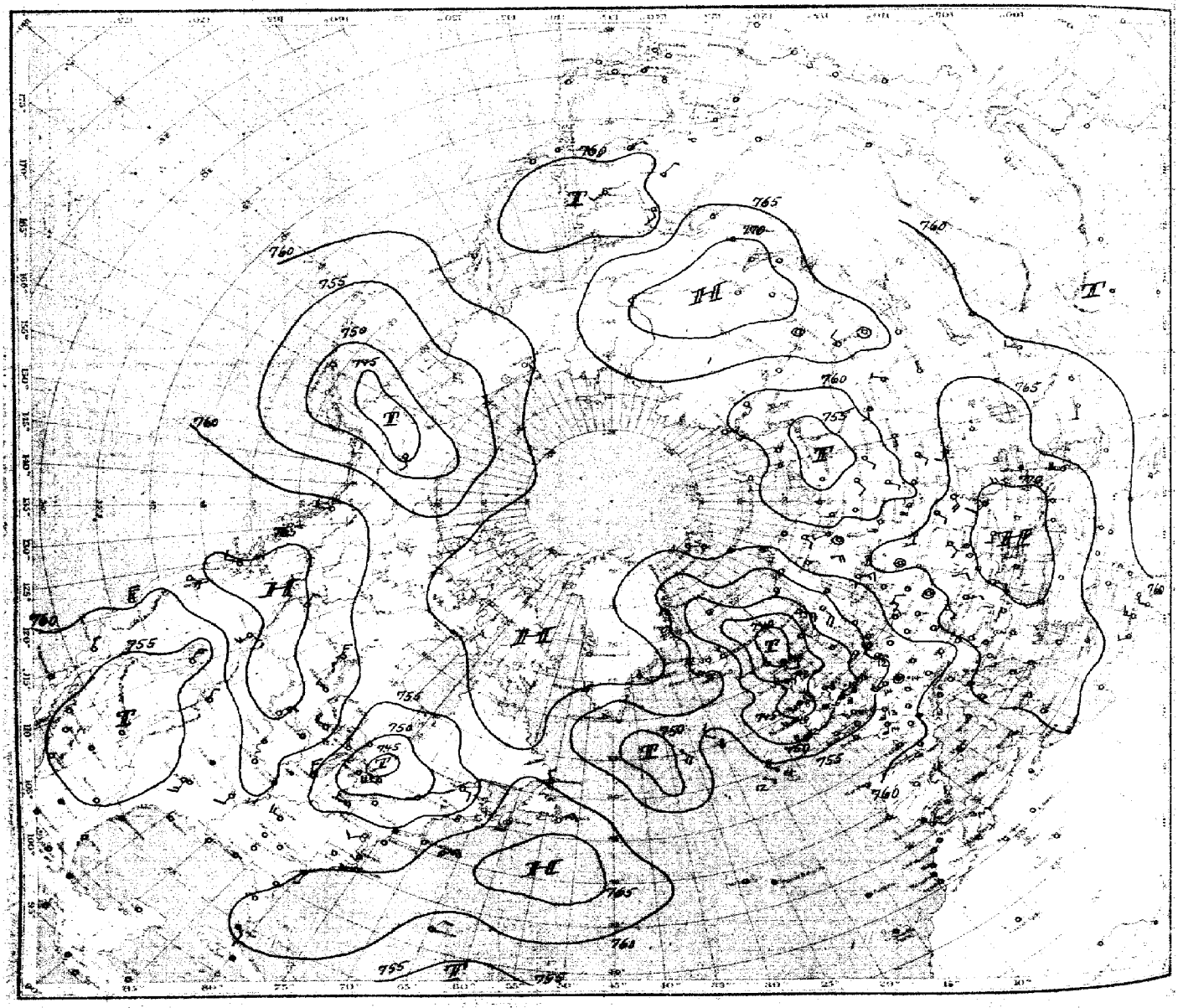

Luftdruck, Temperatur, Wind, Himmelszustand der nördlichen Halbkugel
vom Montag, d. 21. September morgens.

EWARTE

Jahrgang 50 Nr. 264

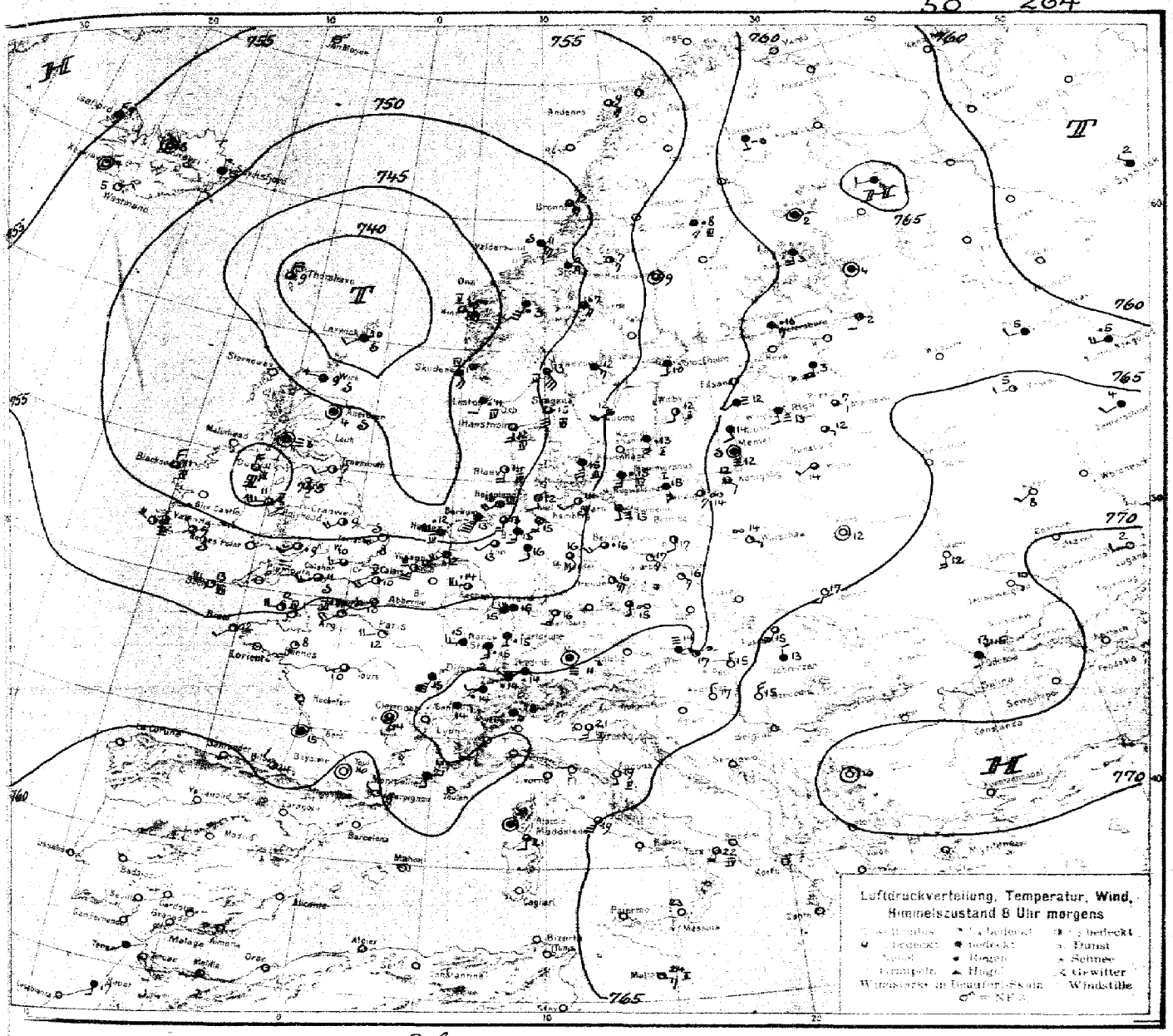

LGEMEINE ÜBERSICHT 8 Uhr morgens: Montag, d. 21. September 1925.

Depression, die unter starker Vorflachung nordostwärts abzieht, etwas gefestigt. Die beiden Kerne des nordwestlichen ...ldonensystems haben sich im umgekehrten Sinne des Uhrzeigers um den gemeinsamen Mittelpunkt gedreht. Nachdem ...s primäre Tiefgebiet nordostwärts gezogen ist, hat sich das westliche Tiefgebiet, da auch die Temperaturgegensätze ...r ziemlich ausgeglichen waren, stark aufgefüllt. Die Konvergenzlinie des Ausläufers ist heute morgen um 11¼ Uhr ...r Hamburg hinweggezogen. Die veränderliche Westwindwetterlage wird auch morgen anhalten.

TTERAUSSICHTEN AN DER DEUTSCHEN KÜSTE für Dienstag, d. 22. September 1925.

ORDSEE westl. OSTSEE: Mäßige, in Böen auffrischende Winde aus westlichen Richtungen, wolkig, strichweise Regenfälle, kühl.

...OSTSEE: (W. Swinemünde:) Auffrischende südwestliche, später westliche Winde, wolkig, Niederschläge, voraus...
noch wenig Wärmeänderung.

...OSTSEE: (W. Königsberg:) Stark auffrischende Südwestwinde, vorwiegend trübe, zeitweise Regen, kühler.

...warnungen: Gestern 12⁰⁵ pm. (W. Swinemünde:) Gefahr stark auffrischender Südwest- bis Westwinde. Signalball.
Heute 2⁰⁰ am. (" " ") Gefahr zunächst vorüber. Signalball abnehmen.
" 11²⁰ am. (" Königsberg: ") Gefahr böiger stark auffrischender Südwestwinde. Signalball.

Kr

...burg, Deutsche Seewarte — Kapelle. — Abt. III. Georgii

Blaudruck: Hartung & Co., Hamburg

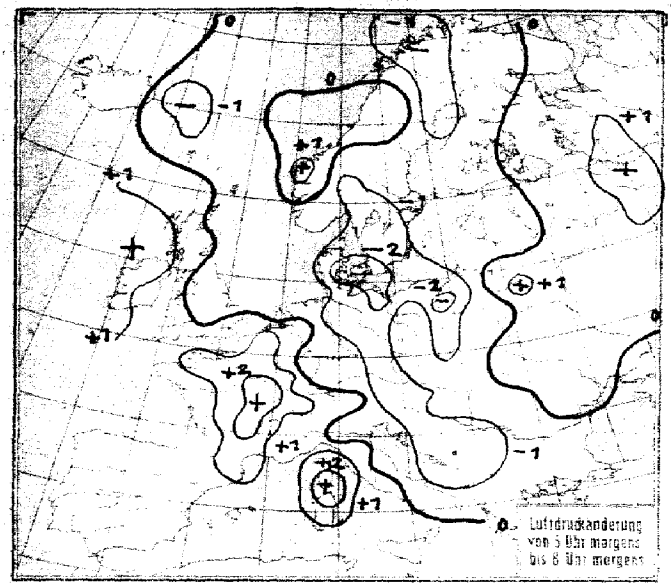

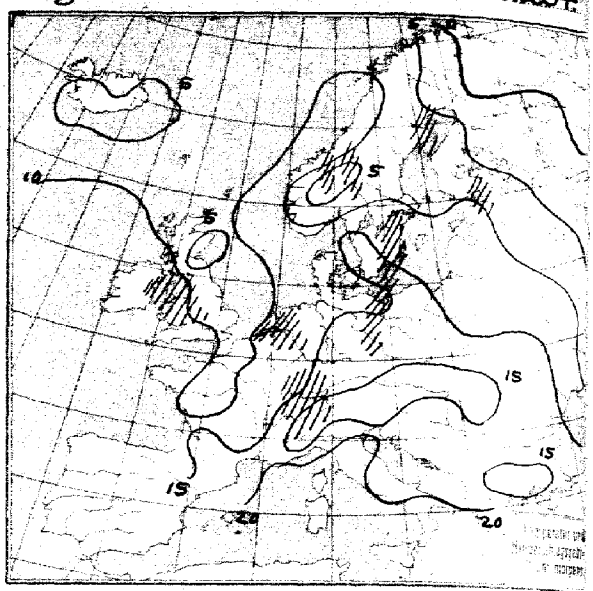

NACH AUFZEICHNUNGEN DER REGISTRIERAPPARATE ZU HAMBURG SEIT GESTERN 8 UHR MORGENS (M. E. Z.)

STUNDE		9	10	11	12m	1	2	3	4	5	6	7	8	9	10	11	12n	1	2	3	4	5	6	7
Thermograph		14.5	15.6	16.2	16.4	16.8	16.9	17.3	17.7	17.0	16.1	15.3	14.9	14.0	13.3	12.7	12.5	11.9	11.7	11.4	11.1	11.6	12.5	13.2
Barograph		53.3	54.1	54.6	55.0	55.4	55.7	55.6	55.5	55.4	55.2	55.0	55.1	54.7	54.8	53.8	53.4	52.8	52.4	51.6	50.7	50.0	49.7	49.2
Anemograph	Richtung	WSW	WSW	WSW	W	W	W	WSW	WSW	SW	S	SSE	SE	SSE	SSE	SE	SSE	SE	SE	SE	SSE	SSE	S	S
	m. p. S.	7.1	8.5	10.1	9.9	9.5	8.9	6.3	6.8	4.0	3.0	2.7	2.5	3.0	3.5	3.3	3.0	2.2	2.5	2.5	3.1	3.0	4.1	4.6
Regenmesser		-	-	-	-	-	-	.	.	.	.	.	.	.	.	.	.	.	.	.	.	.	.	.
Sonnenscheindauer in Min.		60	50	55	20	35	25	-	60	60	60	17	-	-	-	-	-	-	-	-	-	-	-	-

AUFSTIEGE

STATION Wind in m./S.	Seehöhe	Zeit	Boden	200	500	1000	1500	2000	2500	3000	3500	4000	4500	5000	Bemerkungen
						Gestern nachm. u. abend.									Sichtw. bis Klo
Rostock	37m	7a	-	SW₂S 4	SW6	SW7	SW₂W11	W₂S16	W₂W14	W₂S12	ei str.	stra cu			
Malta		7p	ESE7	SE₂E 8	SE 5	SW₂W5									
Rom		7p	SE 2	-	SW4	WSW4	SW4								
Padua		7p	ENE3	3E5	SSW4	SW₂W18									
Mailand		7p	Stille	ESE1	SE₂E4	E₂S7									
Messina		7p	59	E₂S7	SW6	SW₂W14									
Farnborough		7p	-	SW10	SW14	SW₂S14									
Lehavre		7p	-	SSW10	SW₂S13										
Tours		7p	-	-	SW₂S8	SW₂W10	WSW8	SW18	-	SW19					
Clermont		7p	-	-	S₂W5	E₂S6	SW6								
Lyon		10p	-	-	S₂W14	-									
Marignane		10p	-	-	SE₂E5	S₂E10	S₂W14	S₂W17							
Tours		10p	-	SW8	-	SW10	SW4	SW13	-	SW16	-	SW18			
Pressburg		2p	-	ENE 3	ENE 5	NE₂E 20	NNW 15	NW 6							
Warschau		2p	-	-	SE₂E48	E₂S57	S₂E 9								
Tours		10p	-	SW8	-	SW10	SW4	SW13	-	SW16	-	SW18			
						Heute morgen.									
Calais		6a	-	-	SW₂W15	W₂N17	W₂S15								
Reims		6a	-	-	WSW9	WSW10	W13								
Lauchars		8a	-	-	W 3	WSW3	WSW4								
Shotwick		8a	-	-	SW₂W13	WSW17	W₂S14								
Andover		8a	-	-	WSW16	W₂S20	SW₂S20								
Croydon		8a	-	-	W₂S10	W₂S18	WSW21								
Calshot		8a	-	-	W₂S16	W₂S16	W₂S17								
Malta		8a	ESE 5	-	SE₂S16	15000 NW₂W14	-	N₂W 5	cu						" " 50
Kaschau		8a	SSW 1	SSW4	SW6	S₂W9	SSW11	SW₂S9	stra cu	acu					" " 14
Prag	254m	8a	SSE 1	S4	S₂E11	SSW 4	S₂W7	S10	-	S₂W10	str.	a str.			" " 4
Tarent		8a	S7	-	-	S₂W 8	-	SW₂S5	-	-	-	SW6	cu		" " 20
Messina		8a	-	S11	-	-	SW₂S14	-	-	W₂N3	cu				" " 20
Friedrichshafen	409m	7a	-	-	1200 14.1 87	12.3 83	12.1 60	8.9 53							
"	409m	"	-	-	W2	SE₂E4	SE7	S12							" " 4
Lindenberg	122m	7a	16.6 86	15.7 74	16.2 74	1200 13.8 83	1200 13.6 84	1200 12.7 80	12000 12.7 64 2600 4.3 90	12000 9.5 70 3500 0.7 90	11000 10.0 63 3500 0.7 90	10.2 63 strom	2300 6.9 82 a cu	2400 6.0 73 ai cu	" " 10
Lindenberg	122m	7a	SzW 6	SW 13	SW 13	SW13	SW13	SW₂W14	SW₂W14 3500 SW₂W17	SW₂W15 3500 SW₂W19	SW₂W15 3400 SW₂W19	SW₂W16 strom	SW₂W16 a cu	SW₂W17 ai cu	" " 10
Dresden		6a	SE 5	SE₂E5	SE 8	SSE 7	S₂W6	SW₂S13	SW₂W8	SW 10	strom	a str.	ai str.		" " 10
Frankfurt		7a	SSW6	-	SW₂S9	1000 SW₂S16	1000 SW₂S19	ei str.							" " 52
Großberstedt		8a	SSE 4	SzW 9	S₂W14	SW₂S19									" " 2
Rostock		7a	SSE 4	SzW 8	SW₂S12	SSW15	SSW17	SW₂S14	SW 17	SW16	3700 SSW14	str cu			" " 10
Breslau		8a	SES	SzE 10	S 9	S7	SSW 5	SW 7	a str.	a cu					" " 10
Mainz		6a	-	S₂E7	S₂W19	SW₂3									

Mittw. den 21. September 25

MORGEN

STATION	Luftdruck	Wind		Wetter	Temperat.	Luftdruck Charakter. u. Änder.	W	Sichtw. in km	Wolken (in Zehnteln)	Rel. Feuchtigkeit	Minimum	Seegang
Helsingfors	760.5	E	1	Nebel	14	⟋ 0.5				0	14	–
Aberdeen	60.4	NW	1	55	14	⟋ +1.0	3	1	10 ni	3	2	12	–	V
Arkona	60.7	W	1	53	14	⟋ +1.0	6	10	10 stv	0	4	14	–	
Aberdeen	61.1	E	2	13	14	⟋ +0.5	1	50	10 8 stv	8	15	14	–	
Arcachon	60.9	SE	1	11	18	⟍ – 1.5	6	4	10 ou	6	16	16	–	
Arcangelsk														
Arendal	762	W	6	50	12	– 0	6	10	10 cumul 3 ou	8	4	–	IV	
Arkona	53.0	SSW	5	10	12	⟋ +1.5	6	10	6 cistr 4 cu	8	8	–	III	
Arnheim	51.6	SW	5	30	12	⟋ 0	5	10	10 8 cu	8	2	12	–	
Arnheim	53.9	SSE	5	11	15	⟍ – 2.0	2	20	10 stratu	7	0	–	III	
Arnheim	50.1	SSE	6	11	15	⟍ – 1.0	6	10	8 cu	8	⓪	–	VI	
Arnsholm	48.7	SSE	3	11	12	⟍ – 1.0	1	50	8 cistr 2 cu	0	0	–	IV	
Arnsholm	48.5	S	4	11	14	⟍ – 2.0	1	20	4 cistr 4 ni	X	0	–	IV	
Arnsholm	55.1	S	3	46	15	⟍ – 1.5	3	20	10 ni	0	0.1	–	IV	
Arnsholm												–		
Arnsholm												–		
Arnsholm												–		
Arnsholm	54.7	SE	3	11	7	– 0	6	>50	6 stratu 4 cu	8	2	6	–	
Arnsholm	55.8	Stille		11	8	⟋ +0.3	6	>50	8 ni	0	8	–	X	
Arnsholm	52.1	SE	4	61	7	⟍ – 0.5	6	10	10 ni	8	3	5	–	
Arnsholm	54.3	SE	3	11	12	⟍ – 1.5	2	X	10 stratu	8	0	9	–	
Arnsholm	58.0	S	1	12	10	⟍ – 0.5	1	4	10 stratu 2 stv	9	0.4	8	–	VII
Arnsholm	55.3	SW	3	11	12	⟍ – 1.0	1	20	10 stratu 2 stv	8	0	8	–	
Arnsholm	58.6	S	2	01	12	⟍ – 0.5	1	>50	4 ci	8	0	–	II	
Arnsholm	57.4	SSE	4	52	13	⟍ – 1.0	6	X	10 ni	8	0.2	–	II	
Arnsholm												–		
Arnsholm												–		
Arnsholm	58.0	SSE	4	45	8	⟍ – 1.0	2	4	10 ni	X	0.5	–	III	
Arnsholm												–		
Arnsholm												–		
Arnsholm												–		
Arnsholm												–		
Arnsholm	46.8	SE	5	11	11	– 0	2	50	10 stratu	6	0	–	V	
Arnsholm	44.2	ESE	8	11	10	⟋ +1.0	6	20	7 8 stv 2 cu	8	10	–	V	
Arnsholm	47.4	SSW	2	40	11	– 0	6	50	10 ni	8	20	–	IV	
Arnsholm												–		
Arnsholm	52.2	SE	4	12	9	⟍ – 1.0	1	>50	8 8 stv 2 stv cu	8	0	–	I	
Arnsholm												–		
Arnsholm												–		
Arnsholm	50.1	SSE	7	10	13	⟍ – 1.5	5	20	10 ni	X	4	–	IV	
Arnsholm												–		
Arnsholm	48.3	SE	5	16	12	⟋ +0.5	6	>50	7 cu	8	1	–	X	
Arnsholm	46.6	SSE	4	11	10	⟍ – 0.5	5	50	8 stratu	8	1	–	III	
Arnsholm	49.1	SSW	6	55	3	⟍ – 1.0	6	4	10 2 stv 2 stv	0	4	2	–	
Arnsholm	61.2	SE	3	51	10	⟍ – 0.5	6	50	10 stratu 8 ni	8	0	4		
Arnsholm														
Arnsholm														
Arnsholm	62.8	S	4	11	3	– 0	1	50	10 astr	8	0	1	–	
Arnsholm	61.3	S	2	23	13	– 0	4	1	Nebel	0	0.2	9	–	
Arnsholm	62.1	ESE	1	23	14	⟍ – 0.5	3	1	1 ci	9	0	12	–	
Arnsholm	65.1	SSW	2	01	17	⟋ +0.5	0	10	1 2 stv 2 stv	7	0	11	–	
Arnsholm	63.9	Stille		01	12	– 0	0	4	Rlav	9			–	
Arnsholm	63.5	SW	1	10	14	⟋ +1.0	7	4	9 stratu	8	0.3	13	–	
Arnsholm													–	
Arnsholm	58.3	SSE	2	00	17	⟍ – 1.5	0	4	4 2 stv 2 stv	8	0	13	–	
Arnsholm	58.4	SSE	1	23	15	⟍ – 0.5	0	4	8 2 stv	9	0.1	14	–	
Arnsholm													–	
Arnsholm	59.9	NE	1	02	17	⟍ – 1.0	0	20	4 2 stv 1 stv	8	0	14	–	
Arnsholm	65.7	SSW	1	11	15	– 0	1	10	9 2 stv 2 stv	9	0	10	–	
Arnsholm													–	
Arnsholm	64.2	S	1	wolkenl.	15	⟍ 0.4					0	12	–	
Arnsholm													–	
Arnsholm													–	
Arnsholm													–	
Arnsholm	70.5	Stille		heiter	10	⟋ 0.0					0	8	–	
Arnsholm														
Arnsholm														
Arnsholm														
Arnsholm													–	
Arnsholm													–	
Arnsholm													–	
Arnsholm													–	
Arnsholm	64.8	SSE	1	xx	18	⟍ – 0.5	3	10	7 8 stv	8	82	–	III	
Arnsholm	62.0	S	2	16	21	– X	6	10	8 cumul	9	X	–	X	
Arnsholm	X	X	4	02	23	– 0	0	20	1 cu	6	X	–	IV	
Arnsholm	66.9	S	4	12	22	– 0	0	20	4 cu	7	0	–	IV	
Arnsholm	63.1	S	3	11	21	⟋ 0	6	0.05	9 8 stv	8	0	–	I	
Arnsholm	66.3	SSW	5	12	19	– 0	0	20	8 stv	8	0	14	–	
Arnsholm	66.0	ESE	3	01	24	– 0	0	50	1 cu	8	0	–	II	
Arnsholm														
Arnsholm														
Arnsholm														
Arnsholm												

STATION	GESTERN NACHMITTAG						GESTERN ABEND								STATION	GESTERN NACHMITTAG					GESTERN ABEND					
	Luftdruck	Wind	Wetter	Temperat.	W	Höhe in m	Luftdruck	Wind	Wetter	Temperat.	W	Höhe in m	Niederschlag	Bemerkungen über Seegang		Luftdruck	Wind	Wetter	Temperat.	W	Luftdruck	Wind	Wetter	Temperat.	W	Höhe in m
Wien															Turin										
Zürich															Genua						65.4	ENE 4	ll	18	3	15
Bern	61.7	NE 1	01	20	1	550	62.9	W 1	ll	16	9	10	4	2.1	Livorno										
Genf															Ancona										
Lugano	64.2		ll	19			65.9	NNW 1	55	17	6	2	5	1.9	Maddalena						63.0	SE 6	02	10	3	1
Helder	56.7	SSW 4	ll	17	7	20	57.4	S 2	10	15	6	10	0.1	1	Messina						67.5	S 5	00	14	10	5
Vlissingen															Tarent											
Utrecht	57.9	SSW 4	02	17	0	20	55.8	SSE 4	02	10	0	50	0	1.9	Venedig						65.4	S 2	00	21	1	15
Kopenhagen	57.5	SW 4	ll	16	1	20	59.1	SW 3	00	15	1	20	0	1	Rom						65.9	SE 1	01	18	1	15
Skagen	49.1	SW 5	20	15	5	4	54.7	SW 3	ll	14	1	10	●	11	Malta						66.4	ENE 4	00	24	1	20
Hanstholm	54.7	SW 6	20	15	5	20	58.1	SW 5	ll	13	5	50	0.2	1	Madrid											
Blavandshuk	54.9	WNW 6	10	15	5	50	55.7	SW 4	12	15	1	50	◐	1	La Coruña											
Hammershus	58.0	W 5	01	15	3	20	60.1	N 5	01	13	3	20	0	1	Mahon	61.-	ESE 5	½ bed.	23						
Abisko	58.6	E 3	01	6	1	>50									Malaga										
Haparanda	62.3	NW 1	01	8	0	>50	62.3	W 1	01	3	0	>50	0	8	Horta						62.4	SW 4	12	23	1	15
Stensele							59.1	ESE 3	ll	6	2	20	0	6	Rochefort				–						
Oestersund	57.4	SE 5	ll	9	1	>50	58.1	SE 5	50	7	6	20	0.4	9	Bayonne				–		59.6	NNW 2	11	13	–	20
Hernösand	60.1	SE 3	ll	11	1	>50	58.6	SE 4	52	10	6	>50	◐	7	Bordeaux				–		58.5	NNW 1	ll	13	–	20
Sårna	58.1	SE 1	51	6	2	10	57.7	SE 4	55	6	6	4	4	8	Clermont	59.3	Stille	50	21	–	58.8	Stille	ll	21	–	20
Karlstad	53.6	ESE 6	16	12	6	–	55.0	SSW 3	00	12	6	–	8	14	Dijon	60.1	WNW 1	ll	17	–	59.8	NNW 1	20	16	–	4
Stockholm	59.0	SE 5	ll	11	2	10	59.3	SSE 4	52	12	6	4	0.5	12	Calais				–		58.3	WNW 5	ll	23	–	30
Jonköping	65.1	SE 2	16	16	2	20	57.4	SE 1	01	13	1	20	1	17	Brest				–		57.1	NW 3	50	1	–	4
Wisby	59.9	SE 3	ll	14	2	50	59.6	SE 2	ll	14	2	50	◐	2	Paris	58.7	SW 4	ll	20	–	58.6	EE 6	50	20	–	4
Kalmar	56.9	SSW 4	40	14	6	–	57.7	SW 2	01	16	1	–	6	11	Perpignan				–							
Gällivare															Rennes				–		56.5	S 4	ll	16	–	30
Karlshamn															Straßburg	61.7	NNE 2	50	15	–						
Björöklubb	62.3	SE 1	ll	9	1	150	61.1	S 2	ll	8	2	>50	0	3	Toulouse	58.7	ESE 4	ll	23	–	61.1	ESE 6	ll	21	–	20
Quade Hook															Tours				–		58.5	SSW 3	ll	16	–	30
Spitzbergen	56.9	S 2	11	6	2	20	57.8	SSE 1	ll	6	2	20	◐	–	Ajaccio	62.7	SW 1	01	32	–						
Ingö	60.0	SSE 2	01	7	0	20	59.3	SE 4	00	7	0	>50	0	10	Le Havre	58.0	SW 5	ll	18	–	55.0	SSW 5	ll	19	–	50
Valdersund	47.3	SSE 7	12	2	2	50	59.3	SSE 7	10	11	2	>50	0	6	Marignane				–							
Kinn															Nancy	61.4	Stille	ll	15	–	56				
Lister	48.1	SW 8	30	13	5	20	51.3	SW 7	10	12	5	20	2	14	Lerwick	56.1	SSW 5	12	13		56.4	W 2	55	11	5	20
Bären-Insel	61.0	W 3	10	5	1	50	61.0	SW 1	12	4	0	20	0	2	Renfrew	60.1	SW 5	12	13	0	60.4	S 2	ll	10	5	20
Andânes	49.0	E 5	01	10	0	>50	56.7	E 3	00	8	0	>50	0	1	Cranwell	52.2	SW 5	52	13	2	60.8	SW 4	16	11	0	20
Röst							53.0	ENE 6	ll	10	1	>50	0	11	Scilly	52.8	W 6	30	14	5	52.8	W 4	10	15	5	50
Jan Mayen	48.8	ESE 3	23	6	3	4	55.9	E 3	29	5	3	–	◐	14	Wick	39.8	WNW 6	51	10	6	42.9	WNW 3	55	9	4	50
Färder	50.7	SW 7	10	0	6	50	52.8	SW 6	00	12	0	50	0	10	Malinhead	43.5	SW 5	13	12	1	45.1	SSE 3	ll	11	6	50
Vardö	62.6	W 2	01	5	1	>50	62.0	NW 1	ll	3	1	>50	0	11	Tynemouth	48.3	WNW 5	01	19	0	48.7	WNW 3	01	12	0	20
Brömmö							51.5	SE 6	40	12	0	>50	◐	–	Pembroke	50.5	SW 4	30	13	1	52.3	SW 4	00	13	5	50
Utsire	42.2	SW 8	54	11	5	20	46.0	SW 8	12	11	5	50	0.4	14	Roches Point	52.1	WSW 5	30	12	5	49.8	WSW 4	ll	12	5	50
Dombas	46.2	SSE 11	55	7	6	4	46.4	S 7	16	8	6	50	9	–	Croydon	53.6	SW 4	55	14	6	52.1	SW 2	51	12	6	20
Helsingfors	63.1	NW 7	01	8	0	50	63.0	SE 1	00	6	0	150	0	11	Aberdeen	47.8	WNW 4	ll	10	1	45.0	SW 3	00	12	1	20
Vasa	42.7	NE 1	00	8	0	50	61.0	E 3	12	5	1	50	—	5	Valentia	48.7	WNW 5	ll	14	1	48.4	WNW 5	10	11	–	20
Kuopio							62.4	NW 2	00	8	0	–	0	0	Plymouth	52.3	WSW 5	10	14	6	52.1	SW 5	ll	12	4	50
Dorpat	44.0	E 2	02	8	–	–	48.8	E 1	00	4	–	–	–	–	Guernsey	54.8	WSW 5	50	15	4	53.3	W 3	50	11	6	15
Riga	42.6	SE 4	12	13	1	50									Stornoway						44.2	W 1	45	9	5	10
Warschau	41.6	SW 2	10	20	2	4	42.6	WNW 1	12	17	1	2	0	22	Holyhead	48.3	SW 5	01	14	0	48.2	SSW 5	00	12	0	50
Lemberg	44.4	WNW 4	01	20	0	50	44.3	SW 3	01	13	0	0.5	–	–	Donaghadee	49.3	W 2	12	13	0	46.6	SW 2	00	12	0	50
Pinsk	44.6	Stille	01	13	0	4	43.5	Stille	11	18	2	4	0	20	Yarmouth	54.7	SSW 4	02	12	0	52.2	SSW 3	10	13	6	20
Wilna	42.3	E 2	12	16	1	–	43.6	Stille	16	13	2	4	1	18	Blacksod	47.2	S 4	35	12	5	42.8	NW 6	35	11	5	50
Krakau	42.4	W 2	11	25	1	20	44.6	W 1	11	16	–	20	0	25	Calshot	42.8	WSW 5	55	13	0	53.0	SW 4	54	14	6	20
Posen	41.3	W 2	11	23	1	20	42.4	S 1	11	17	1	2	–	23	Thorshava						42.3	N 3	ll	10	2	20
Prag	42.4	SW 2	11	21	1	50	42.0	Stille	11	19	1	4	0	22	Seydisafjord						53.0	E 1	19	7	3	05
Eger	42.1	SW 1	11	19	2	0									Acureyri						52.8	N 2	10	9	6	30
Preßburg	42.6	SE 1	01	24	1	50	43.1	Stille	01	19	0	20	0	24	Isafford						55.7	NW 1	01	8	1	9
Kaschau	46.0	S 2	00	15	0	40	45.8	Stille	11	16	1	10	0	19	Reykjavik						52.6	SW 2	01	11	0	50
Olmütz	43.1	S 3	12	22	0	20									Vestmannö						55.3	SW 2	01	8	0	4
Budapest	44.8	S 2	¼ bed.	23											Kasrtalask	61.7	NNW 3	bed.	5	–						
Belgrad	46.5	SSW 1	01	26	0	20	46.6	Stille	01	18	0	10	0	26	Archangelsk	55.3	NE 2	Regen	4							
Serajewo	44.4	W 1	12	21	1	20	47.0	Stille	00	17	0	10	0	22	Petersburg	42.1	NW 2	bed.	7		63.0	N 1	bed.	7		
Agram	45.0	SW 3	10	24	0	>50									Kiew	47.3	WNW 3	¾ –	19		47.1	SE 2	Kiew	13		
Sofia															Jekaterinoslaw	48.8	W 2	¾ –	18		48.2	SW 2	¾ –	19		
Athen															Odessa	49.6	SE 4	klar	17		49.7	S 3	ll	15		
Korfu																										

SCHIFFSMELDUNGEN

Datum	Zeit	Breite	Länge v. Gr.	Luftdruck	Wind	Wetter	Temper. Luft	Temper. Wasser	W	Höhe in m	Wolken (in Zehntel)	Seegang	Dünung aus	Datum	Zeit	Breite	Länge v. Gr.	Luftdruck	Wind	Wetter	Temper. Luft	Temper. Wasser	W	Höhe in m	Wolken (in Zehntel)	Seegang	Dün
20 Sept.	7 p	49.4 N	21.2 W	55 –	NW 6	10	14	16	1	50	6	see	2	NW	21 Sept.	2 a	49.9 N	13.3 W	54 –	W 6	01	15	11	5	50	4	see	2	NW
"	7 p	50.9 N	21.9 W	57 –	NE 3	01	14	13	1	50	4	see	4	O	"	4 a	49.3 N	19.5 W	56 –	E 1	00	12	16	1	50	1	see	0	O
"	7 p	51.7 N	10.3 W	52 –	SW 6	00	15	14	1	50	3	see	0	O	"	4 a	49.8 N	18.8 W	55 –	NW 4	01	14	14	0	50	2	see	0	O
"	7 p	50.1 N	11.1 W	62 –	W 5	01	16	13	1	20	4	see	7	W	"	4 a	50.9 N	25.5 W	54 –	N 7	12	11	11	0	80	6	see	0	NW
"	7 p	42.3 N	3.8 W	62 –	SW 4	18	–	0	–	–	–	–	0	–	"	4 a	56.6 N	25.1 W	55 –	NW 7	01	11	11	0	50	3	see	0	O
"	7 p	41.1 N	66.2 N	60 –	NE 5	01	18	16	1	50	2	see	0	N	"	2 a	52.3 N	11.3 W	56 –	W 6	01	12	14	5	50	4	see	2	W
"	7 p	49.9 N	10.9 W	52 –	W 6	01	16	14	5	50	4	see	7	W	"	2 a	46.0 N	1.2 E	43 –	SSW 8	30	10	11	5	10	9	see	7	S
"	7 p	50.6 N	14.7 N	52 –	WNW 5	00	14	13	1	50	3	see	0	W	"	2 a	56.2 N	31.6 W	52 –	SSE 4	9	10	–	2	20	10	see	2	S
"	7 p	48.9 N	23.8 N	55.3	SE 3	10	14	17	2	50	9	str. – var.	1	NW	"	8 a	49.8 N	22.2 W	51 –	SSE 5	41	14	14	6	10	10	see	2	SW
"	7 p	49.9 N	4.6 E	46 –	SW 8	11	11	11	5	20	8	see	6	N	"	8 a	49.6 N	16.2 W	53 –	W 3	01	16	16	1	30	4	see	2	W
"	7 p	59.7 N	4.1 W	38 –	N 7	56	10	11	2	4	10	see	6	N	"	8 a	51.2 N	13.8 W	52 –	W 5	00	13	13	5	50	5	see	2	W
															"	8 a	51.1 N	15.9 W	54 –	WNW 5	00	13	14	5	50	5	see	2	W

WETTERBERICHT
DER
DEUTSCHEN SEEWARTE

JAHRGANG 50 , Nr. 265 — VERLAGSORT HAMBURG — Dienstag, den 22. September 1925

Mitteleuropäische Zeit — **Luftdruck reduziert auf 0° Temperatur, Meeresspiegel und Schwere in 45° Breite — Temperatur in Celsius-Graden — Windstärke** nach Beaufortskala (12 = Orkan) — **Wetter:** 00 bis 09 wolkenlos bis halb bedeckt; 10 bis 19 halb bis ganz bedeckt; 20 bis 29 Dunst oder Nebel; 30 bis 39 Schauer; 40 bis 49 Rieselregen; 50 bis 59 sonstiger Regen; 60 bis 69 Schnee; 70 bis 79 Graupel oder Regen und Schnee gemischt; 80 bis 89 Hagel; 90 bis 99 Gewitter — W = Witterungsverlauf seit der letzten Beobachtung: 0 = wolkenlos bis halb bedeckt, 1 = wolkig, 2 = anhaltend ganz bedeckt, 3 = Dunst oder Nebel, 4 = dichter Nebel, 5 = Schauer, 6 = Regen oder Rieselregen, 7 = Schnee, 8 = Graupeln oder Hagel, 9 = Gewitter — **Relative Feuchtigkeit:** 0 = 95 bis 100 %, 9 = 90 bis 94 %, 8 = 80 bis 89 %, 7 = 70 bis 79 %, 6 = 60 bis 69 %, 5 = 50 bis 59 %, 4 = 40 bis 49 %, 3 = 30 bis 39 %, 2 = 20 bis 29 %, 1 = 10 bis 19 %

GESTERN NACHMITTAG 2 UHR

DEUTSCHE STATIONEN	Uhrzeit	Luftdruck	Wind	Wetter	Temperat.	Luftdruck Charakter. u. Änder.	W	Sichtweite in km	Wolken (in Zehntel)	Rel. Feucht.	Seegang	Wolkenhöhe
Borkum	2	752.4	SW 6	21	15	⟋ +2.4	1	20	4	8		5
Helgoland	2	–	SW 5	wolkig	–						IV	
Altenwalde	2	52.1	WSW 5	11	15	⟋ +1.6	1	>50	9 6	7		6
Bremen	2											
Hamburg	2	53.4	WSW 5	11	16	⟋ +1.0	5	20	9 5	6		4
Kiel	2	52.6	SW 3	11	15	⟋ +0.5	1	–	8 3	8		4
Warnemünde	2											
Swinemünde	2	53.8	SW 2	80	17	– 0	6	4	10 3	8		5
Rügenwaldermünde	2											
Danzig	2	55.7	S 4	11	23	⟍ −1.6	1	10	6 2	6		5
Königsberg	2	57.9	SSE 4	02	22	⟍ −2.0	1	20	3 1	6		9
Memel	2	58.8	S 3	12	18	⟍ −1.5	2	10	8 6	6		5
Aachen	2[14]	55.8	WSW 5	11	15	⟋ +1.0	5	50	7 2	6		3
Cöningen	2											
Hannover	2	54.6	WSW 6	11	16	⟋ +1.5	1	20	9 4	6		4
Magdeburg	2	55.4	WNW 6	16	16	⟋ +1.0	5	50	10	5		5
Dresden	2[05]	57.3	WSW 3	50	18	⟋ +0.8	6	50	9 8	6		5
Berlin	2	56.3	WSW 1	41	17	⟋ 0	6	2	10	8		5
Grünberg in Schles.	2											
Breslau	2	56.5	SSW 3	01	24	⟍ −1.5	0	10	3 1	5		6
Frankfurt a. M.	2	57.5	WSW 5	11	17	⟋ 0	2	10	10 8	5		6
Karlsruhe	2											
Friedrichshafen	2											
Bamberg	2											
München	2	60.3	SW 2	51	14	⟋ +1.0	2	10	10	9		4
Kahler Asten 852	2[00]	–	SW 4	10	8	– –	2	50	10	9		8
Wasserkuppe (Rhön) 950	2[05]	6										
Feldberg im Taunus 801	2	6										
Brocken 1142	2[05]	6										
Fichtelberg 1213	2	655.6	WSW 5	50	9	⟍ −0.5	2	2	10 3	8		9
Schauinsland 1600	2	6										
Feldberg i. Schwarzw. 1497	2	6										
Zugspitze 2964	2[30]	532.1	SW 5	10	2	– 0	6	4	10	9		2
Säntis 2500	2	562.4	SSW 4	10	6	⟍ −0.5	6	50	10 2	8		6
Sonnblick 3106	2	5										

Seehöhe in Metern

Luftdruck der Bergstationen nicht auf Schwere und Meeresspiegel reduziert

GESTERN ABEND 7 UHR

Uhrzeit	Luftdruck	Wind	Wetter	Temperat.	Luftdruck Charakter. u. Änder.	W	Sichtweite in km	Wolken (in Zehntel)	Rel. Feucht.	Niederschlag	Maximum	Seegang	Wolkenhöhe
7	751.7	SW 7	11	14	⟋ −1.0	2	20	9 4	8	0		IV	5
7	–	SW 6	wolkig									IV	
7	52.8	WSW 3	10	12	⟋ +0.5	1	50	6 4	8	0	8		9
7	54.2	S 5	12	14	⟋ 0	1	10	8	8	0.1	17		5
7	54.3	SW 5	11	13	⟋ 0	1	50	7 1	7	0.5	16		5
8	53.9	SW 2	01	10	⟋ 0	0	–	wolkenlos	8	0	16		9
8	55.0	S 1	11	13	⟋ +0.3	1	10	9	8	–		6	5
7	54.9	WSW 1	11	14	⟋ +0.1	1	10	9 3	8	2	19		5
7	55.1	SSW 5	bed.	16	⟋ +0.1				–	–	19	II	
7	54.6	SW 2	02	20	– 0	0	10	10	7	0	24		4
7	55.3	SSE 4	11	14	⟍ −0.5	1	10	8	8	0	22		6
7	56.3	S 3	12	18	⟍ −1.5	2	10	10	7	0			5
7	56.1	SW 5	01	12	⟋ 0	1	20	3	8	2	15		6
7	54.6	SW	00	13	⟋ +0.5	5	0.5	5	7	2	16		6
7	55.1	SW 2	11	13	– 0	1	10	9	7	0	18		6
7	56.1	SW 2	10	15	⟋ 0	0	20	4 7	7	0.1	19		5
7	57.6	SSE 3	10	14	⟋ 0	5	20	8 4	9	2	21		3
7	56.2	Stille	41	15	⟋ +0.5	0	0.5	10	8	4	21		4
7	58.0	NNE 4	55	14	⟋ +0.5	6	10	10	9	3	24		6
7	56.7	NW 3	50	26	⟋ 0	6	4	10 6	7	0	26		4
7	57.9	SW 3	10	13	⟋ 0	6	10	7 4	8	3	17		5
7	58.7	SSW 2	54	15	⟋ +1.0	6	20	9	9	8	17		5
7	57.8	Stille	50	16	⟋ −0.5	6	10	10	9	5	18		3
9[17]	59.7	SW 2	10	11	⟋ +1.0	6	20	10	0	8	16		7
7	59.0	SE 2	10	12	⟋ −1.0	1	50	6 2	8	1	18		6
7	–	SW 4	10	7	– 0	1	20	10	9	2	11		7
7	6												
7	6												
7	6												
7	57.2	WSW 7	23	5	⟋ 0	6	0.2	Nebel	9	2	9		0
7	655.2	WSW 4	30	4	– 0	4	0.05	10	0	–	14		0
9[08]	6												
7	6												
9[16]	55.4	S 7	00	1	– 0	1	2	1	0	1	3		3
7	562.5	S 5	12	4	– 0	2	4	4 S	0	3	6		7
7	5												

Luftdruck der Bergstationen nicht auf Schwere und Meeresspiegel reduziert

KÜSTENSTATIONEN UND FEUERSCHIFFE

NACHMITTAG UND ABEND DES VORTAGES

List
2p: WSW 7 – See 7
7p: WSW 7 anhalt. Regenböen, See 7
Bülk
2p: 752.6 WSW 5, Wetter 10, T 15°, Sicht 50 Km, See V
7p: 752.6 WSW 3, " 11, T 13°, " 50 " " V
Arkona
2p:
7p: WSW 4, bedeckt, See V
Außenjade
2p:
7p:
Marienleuchte
8p: 758.0 NNE 3, Wetter 10, T 15°, Sicht 50 Km, See V
7p: 758.9 WSW 2, " 11, T 13°, " 50 " " V
Borkumriff
2p: 751.0 SE 6, Wetter 01, T 15°, W-T 15°, 4 Std.
7p:
Amrumbank
2p: W 6, bewölkt, See 5
7p: WSW 7, böig, See VI
Adlergrund
2p: SW 2, bedeckt, Regenböen, Gewitter, See V
7p: WSW 3, bedeckt, zeitweise Regen, Sicht 15 Km, See V
Borkum
5p: 752.6 SW

HEUTE MORGEN

List
8a: SW 2, leicht bewölkt, gew. Sicht, See V
11a: SW 2-3, " " " " " V
Bülk
8a: 754.1 WSW 6, Wetter 16, T 11°, Sicht 20 Km, See V
11a:
Arkona
8a: SW 4, heiter, See V
Außenjade
8a: SW 5, bewölkt, See 3
11a:
Marienleuchte
8a: 760.2 SW 2, Wetter 00, T 12°, Sicht 50 Km, See I
11a:
Borkumriff
8a: 753.7 WSW 5, Wetter 00, T 14°, W-T 15°, 7 Std., See V
11a:
Amrumbank
8a: W 4, wolkig, See IV
11a:
Adlergrund
8a:
11a:
Borkum
11a:

HEUTE MORGEN 8 UHR

DEUTSCHE STATIONEN	Uhrzeit	Luftdruck	Wind	Wetter	Temperat.	Luftdruck Charakter. u. Änder.	W	Sichtweite in km	Wolken (in Zehntel)	Rel. Feucht.	Niederschlag	Minimum	Seegang	Wolkenhöhe
Borkum	8	753.7	WSW 5	00	14	⟋ +1.0	6	–	7	–	–	5	–	–
Wilhelmshaven	8	56.8	SW 3	01	10	⟋ +1.0	5	10	4	9	2	9		8
Helgoland	8	55.9	SSW 3	bedeckt	13								IV	
Altenwalde	8	54.2	SW 5	10	11	⟋ +1.0	5	10	10 3	9	2	8		5
Bremen	8	57.0	SW 3	10	11	⟋ +1.0	0	20	1	9	0	9		9
Hamburg	8	56.9	SW 4	02	10	⟋ +1.0	0	20	1	8	0.1	8		9
Groß-Borstel	8	7	SW 4	01	11		0	4	wolkenlos	8	5	9		9
Kiel	8	58.6	SW 2	11	11	⟍ +0.5	6	–	10	9	0.2	10		6
Warnemünde	6	54.9	WSW 3	00	11	– 0	0	20	wolkenlos	8	0	–		–
Swinemünde	8	57.1	SW 3	01	12	⟋ +1.0	1	10	5 3	8	0	10		9
Rügenwaldermünde	8	56.8	SSW 4	01	14	– 0				9	2	10	II	–
Danzig	8	58.3	SW 5	01	14	⟋ +1.0	0	20	2	8	2	12		5
Königsberg	8	57.5	W 3	10	13	⟋ +1.0	5	10	10 2	9	2	12		5
Memel	8	60.0	W 4	10	14	⟋ +1.0	5	10	9	8	8	–	II	5
Aachen	8	58.1	SSW 4	11	9	⟍ −0.5	1	50	7 3	9	2	8		6
Cöningen	8	56.5	SW 1	00	8	⟋ +2.5	1	0.5	2	9	0	8		9
Hannover	8	58.9	SW 3	00	11	⟋ +1.0	0	20	2	7	0	9		9
Magdeburg	8	59.0	SSW 2	01	10	⟋ +1.0	0	10	1	8	0	8		9
Dresden	8[05]	61.2	SW 4	11	10	⟋ +1.0	0	50	0 2	7	2	8		4
Berlin	8	59.3	SW 3	10	11	⟋ +1.0	0	4	1	8	1	10		9
Grünberg i. Schles.	8	61.2	SW 3	02	11	⟋ +1.0	0	10	2 1	8	1	10		7
Breslau	8	61.1	W 3	10	13	⟋ +1.0	0	20	1	8	12	11		6
Frankfurt a. M.	8	60.6	Stille	27	8	– 0	4	0.05	Nebel	9	0.2	8		0
Karlsruhe	7[05]	59.6	ENE 1	11	11	– 0	5	20	9	0	0.3	9		0
Friedrichshafen	8	60.9	N 1	50	13	– 0	6	50	9	9	0.5	11		8
Bamberg	8	61.4	S 1	00	11	– 0	1	10	1	0	0	7		8
München	8	61.7	S 1	21	11	– 0	3	2	10	0	5	9		8
Kahler Asten 852	8	–	SSW 4	27	4	– –	4	0.05	Nebel	0	0.1	4		0
Wasserkuppe (Rhön) 950	8	6												
Feldberg im Taunus 801	8	64.0	SSW 3	27	5	– 0	4	0.5	nebel	0	0.3	4		–
Brocken 1142	8	65.4	SW 8	26	3	⟋ +0.8	4	0.2		0	0	2		0
Fichtelberg 1213	8	656.7	WSW 3	27	3	⟋ +0.5	4	0.2	Nebel	0	5	2		0
Schauinsland 1600	7[30]	6												
Feldberg i. Schwarzw. 1497	7[30]	656.7	W 4	27	7	⟋ +0.5	4	0.05	"	0	7	6		0
Zugspitze 2964	7[30]	532.4	S 7	11	1	⟋ 0	6	2	6	0	0.4	1		4
Säntis 2500	8	563.5	SSW 5	15	4	⟋ 0	5	50	8 2	0	11	3		4
Sonnblick 3106	8	5												

Seehöhe in Metern

Luftdruck der Bergstationen nicht auf Schwere und Meeresspiegel reduziert

Nachdruck und Verwertung für öffentliche Vorhersage verboten!

Dienstag, 22. September 1925

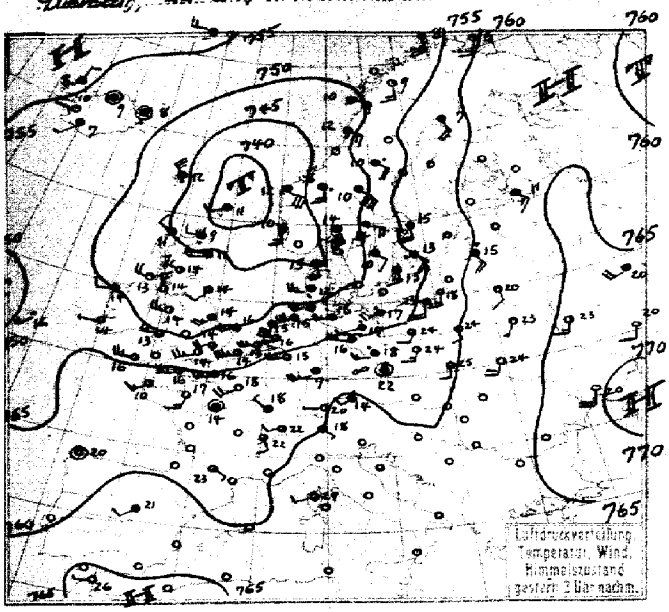

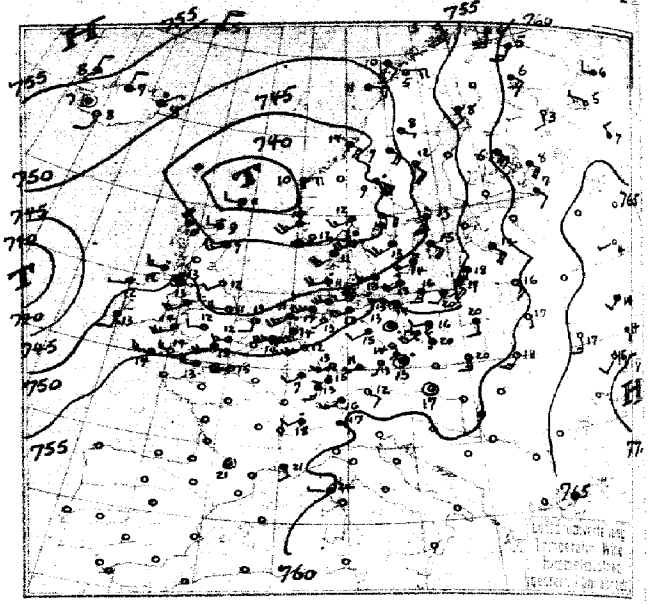

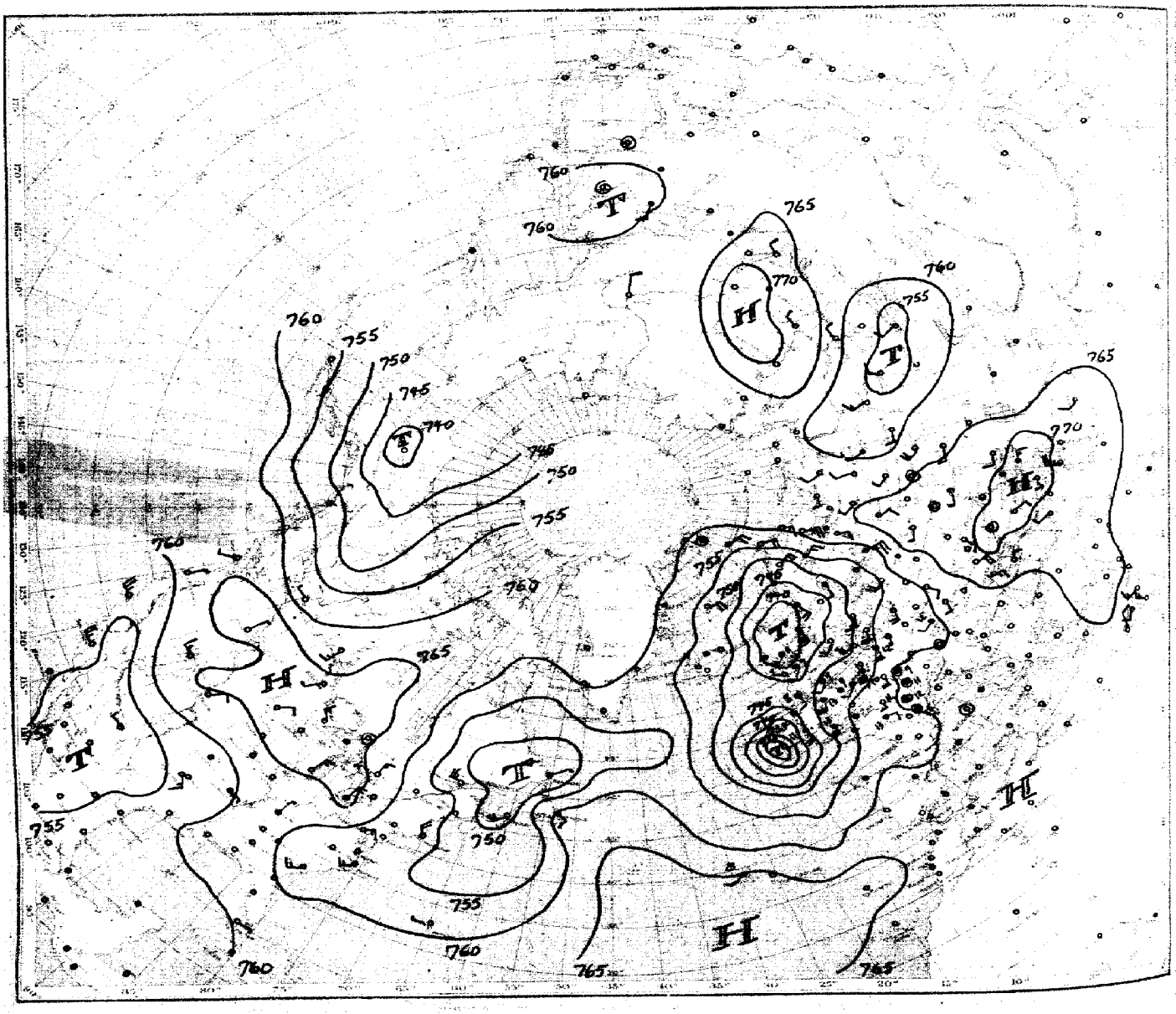

Luftdruck, Temperatur, Wind, Himmelszustand der nördlichen Halbkugel
vom Dienstag, 22. Sept. 1925 morgens.

EEWARTE

Jahrgang 50 Nr. 265

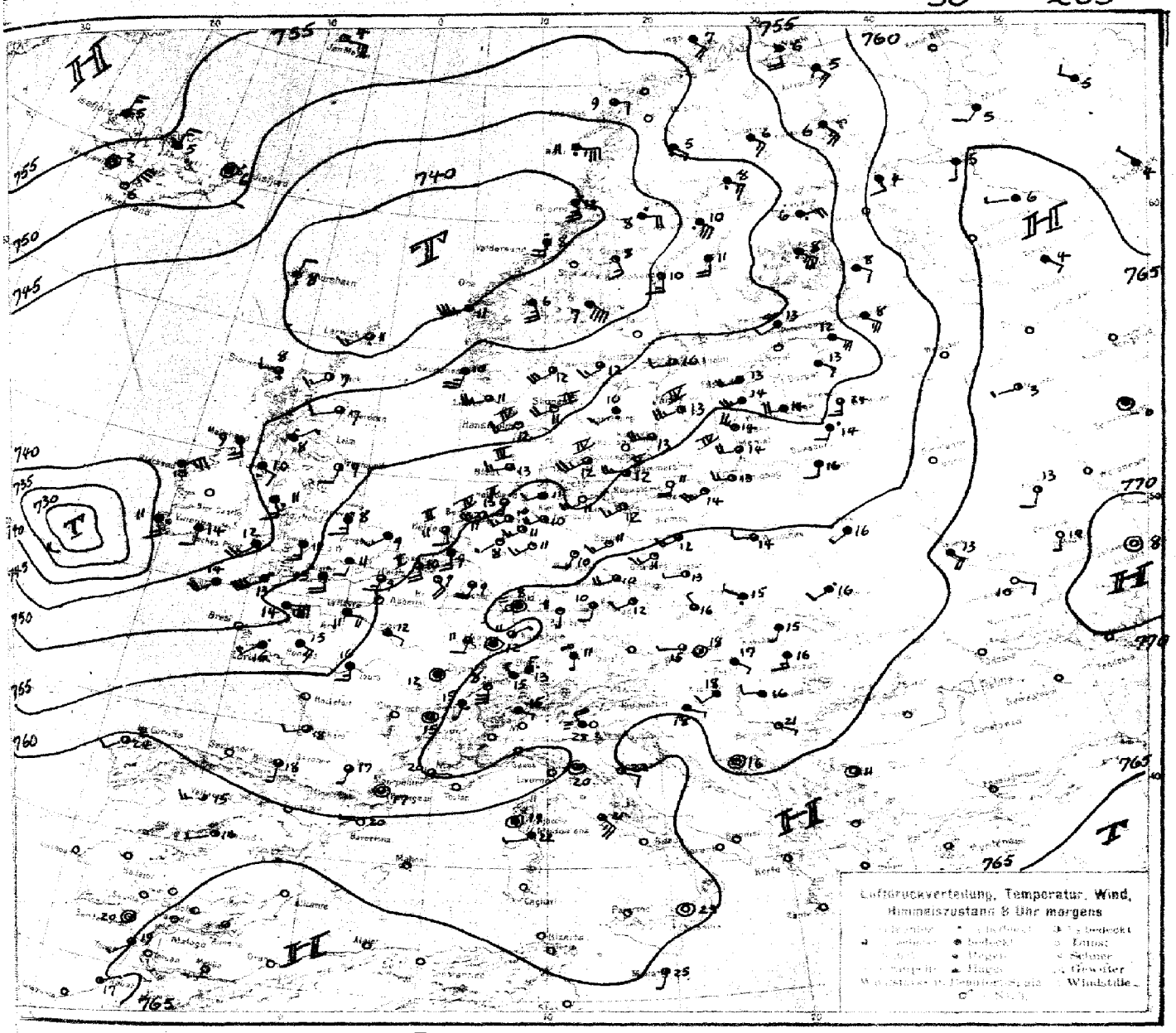

Dienstag, 22. September 1925

ISHERIGE ÜBERSICHT 8 Uhr morgens: Das gesamte Zyklonensystems hat, wie es der primäre Druckfall erwarten ließ, nordostwärts schnell und bedeutend Ausdehnung gewonnen. Das Regengebiet, das heute noch nordöstlich Schottlands liegt, hat infolge starker Temperaturgegensätze seinen eich vergrössert. Die Zyklone wird weiterhin nordostwärts ziehen. Schnell ist inzwischen die gestern noch über dem Atlantik befinde e Teilzyklone ostwärts vorgestossen, so daß sie heute schon im ganzen Westen der britischen Inseln ihren Einfluß geltend cht. Starker primärer Druckfall läßt eine weitere Ostwärtsbewegung dieser Zyklone erwarten. Im Laufe der vergangen Nacht d die zahlreichen südlichen Randbildungen des Zyklonensystems stark verflacht. An ihrer Stelle liegt heute über Mitteleuropa e. Druck, der die Tendenz zu weiterer Verstärkung aufweist.

ERAUSSICHTEN AN DER DEUTSCHEN KÜSTE für Mittwoch, 23. September 1925

EE UND OSTSEE Wechselnd bewölkt, mässig warm, strichweise Niederschläge, mässige, später auffrischende Winde aus südwestlichen Richtungen.

STSEE (W. Swinemünde) Zunächst abflauende westl. bis südwestl., später aus südlichen Richtungen, wieder auffrischende Winde, meist heiter, trocken, wenig Wärmeänderung.

(W. Königsberg) Auffrischende südliche Winde, zunächst wolkig und noch trocken, später zunehmende Bewölkung, Niederschläge, geringe Wärmeänderung.

Gestern 6 pm. (W. Swinemünde) Gefahr starker Westböen, Signalball.

W. Bock.

burg. Deutsche Seewarte Abt. III. Georgii Druck: Hartung & Co., Hamburg

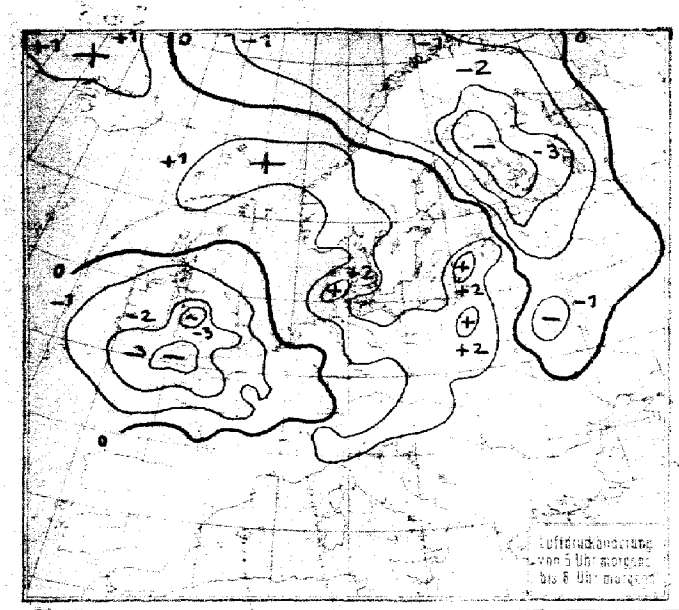

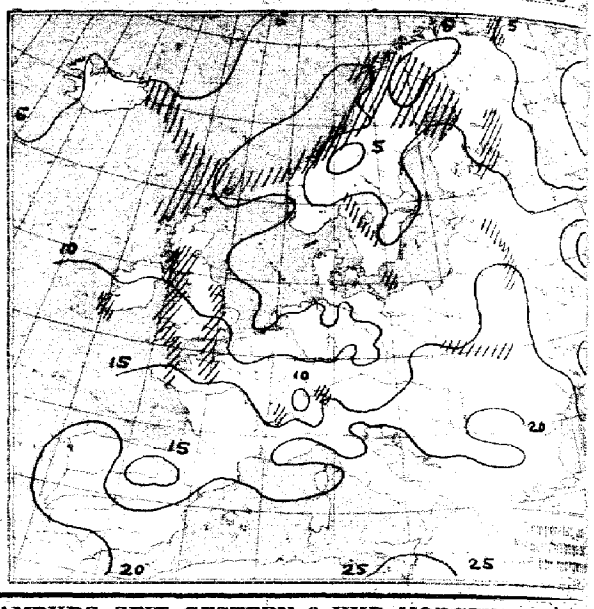

NACH AUFZEICHNUNGEN DER REGISTRIERAPPARATE ZU HAMBURG SEIT GESTERN 8 UHR MORGENS (M. E. Z.)

STUNDE		9	10	11	12m	1	2	3	4	5	6	7	8	9	10	11	12n	1	2	3	4	5	6	7
Thermograph		15.2	15.2	15.7	16.0	15.6	15.6	15.3	14.6	15.0	14.1	13.4	13.0	12.6	12.2	11.4	10.9	11.6	11.4	10.6	10.5	10.1	10.0	10.2
Barograph		48.8	48.8	48.8	48.8	49.5	49.8	50.2	50.3	50.4	50.4	50.5	50.8	50.8	51.2	51.6	51.6	51.3	51.3	51.5	51.7	51.8	52.1	52.5
Anemograph	Richtung	S	S	S	WSW	WSW	WSW	WSW	W	WSW	SW	SSW	SSW	SSW	SSW	SSW	SW	SSW	SSW	SW	SSW	SW	SW	SW
	m. p. S.	7.0	6.0	7.0	7.4	10.0	10.3	8.5	7.0	4.4	4.0	4.2	5.0	5.4	7.0	7.4	5.0	5.0	7.0	7.5	7.6	6.7	6.2	6.2
Regenmesser		-	0.60	-	-	-	-	-	-	-	-	-	-	-	-	-	0.06	0.06	-	-	-	-	-	-
Sonnenscheindauer in Min		-	-	-	-	-	25	10	5	20	-	-	-	-	-	-	-	-	-	-	-	-	-	15

AUFSTIEGE

STATION Wind in m./S.	Seehöhe	Zeit	Boden	200	500	1000	1500	2000	2500	3000	3500	4000	4500	5000	Bemerkungen
						Gestern nachm. u. abend.									Sichtw. bis
Bremen		11 a	-	SW2W 11	SW2W 14	WNW 13	SW 20	SW2S 24							
Lindenberg	122 m	3 p	16.8 80	14.5 92	16.5 80	8.0 72	5.6 84	4.6 83	3.4 90	2.4 94	wi				" " 10 "
"	"	"	S2W 6	SW2W 15	WSW 17	W2S 19	WSW 16	WSW 17	WSW 19	WSW 20	"				" " 10 "
Friedrichshafen	400 m	5 p	-	-	SW 2	W 3	W2S 8	SW2S 6	SW2S 8	SW2S 11	SW 15	SW2W 16	WSW 23		" " 50 "
Plymouth		7 p	-	W2S 8	W2S 10	W2S 9	W2S 7								
Lyon		7 p	-	-	SW 6	X 4	SW2S 7	SW 9							
Tours		7 p	-	SW2S 5	SW 5										
Le Havre		7 p	-	-	W2S 8	SW2S 13	W2S 14	W2S 15							
Valencia		7 p	-	SW 10	SW 15	SW 15									
Nancy		7 p	-	-	SW2S 16	W2S 12	WSW 16	WNW 25							
Calshot		7 p	-	W2S 14	W2S 19	W2S 14	W2S 13	W2S 17							
Andover		7 p	-	WSW 12	WSW 14	W 13									
Holyhead		7 p	-	W 10	W2N 10	W2N 10	W2S 18	WNW 12	-	W2N 10	-	W2N 18			
Farnborough	temp.	3 p	-	12.8 85	11.1 92	6.7 X	1.1 X	-0.6 X	-3.9 X	-7.2 X	-	-13.9 X			
						Heute morgen									
Groß Borstel	12 m	8 a	SW 6	SW 10	WSW 15	WSW 15	WSW 17								" " 4 "
Groß Borstel	17 m	10 a	SW 5	SSW 8	SW 14	SW 14	SW 15	SW 14	SW 16	SW 16					" " 9 "
De Bilt Flugzeug	25 m	8 a	1 -	10° 90	10° 80	7°, 80	4° 70								
Helder		8 a	-	-	SW 9	SW 14	W2S 11								
De Bilt	25 m	8 a	-	-	-	-	-	SW2W 14	-	WSW 15	-	W2S 16			
Eger		8 a	SSW 3	S2W 5	WSW 5	W2S 13	WSW 11	WSW 11							
Olmütz		8 a	NW 1	NW2W 4	NW 6	NW 4									
Friedrichshafen	400 m	7 a	-	-	13.7 87	12.1 64	9.7 66	6.6 79	3.5 82						" " 50 "
" "	" "	"			NE 2	SSW 3	SW 7	SW2W 12	SW 13						" " 50 "
Rostock	37 m	7 a	-	SW 13	WSW 18	WSW 13	W2S 13	str. cu							" " 20 "
Bremen		7 a	SW 5	SW2W 15	WSW 14	W2S 15	W2S 17								" " 50 "
Aachen		7 a	SSW 6	-	SW 10	SW 8	SW 8	ci str	str.						" " 60 "
Königsberg		6 a	SW 3	NW2W 7	W 10	W 8	W2S 10	W2S 11							" " 10 "
Dresden		6 a	SE2S 3	SSW 2	SW 5	WSW 6	WSW 8	W 6	W2S 7	W2S 9					" " 20 "
Breslau		7 a	W 3	WNW 8	WNW 6	W 5	W2S 7	WSW 8	WSW 11	str. cu					" " 20 "
Friedrichshafen	400 m	6 a	NNE 2	-	-	SSW 3	-	W2S 12	SW2W 11						" " 50 "
Cranwell		8 a	-	SW2S 16	SW2S 15	SW2S 16									
Lindenberg		8 a	-	SW 7	SW 8	SW 10									
Felixstowe		8 a	-	-	SW2S 13	SW2S 13	SW 14								
Lympne		8 a	-	-	S2W 13	S2W 10	SW2S 17								
Shetwick		8 a	-	SSE 14	S 13										
Shoeburyness		8 a	-	-	SW2S 14	SW2S 14	SW2S 16								
Helder Flugzeug		8 a	-	10° 90	8° 80	6° 80	3° 70								

22. September 1925

MORGEN

STATION	Luftdruck	Wind	Wetter	Temperat.	Luftdruck Charakter. u. Änder.	W	Bewölk. in ha	Wolken (in Zehntel)	Rel. Feuchte	Bewölk.	Minimum	Seegang
	761.8	W 1	bed.	16	/ + 2.9					ⓞ	15	–
Rochefort												
Bayonne	61.3	NW 1	11	15	L 0	6	4	10 str	0	14	12	–
Bordeaux	62.6	S 6	12	8	/ + 1.0	5	0.45	2 mmst	3	0	0	–
Clermont	60.8	SSW 3	54	15	— 0	1	10	10 mi	0	1	15	–
Dijon	61.7	SE 4	11	15	— 0	6	10	10 cu	8	10	13	–
Calais	64.4	S 2	11	11	— 0	5	10	8 ci 6 cu	9	6	–	II
Brest	55.8	SSE 4	14	10	L 0	6	10	7 ci 2 cu	8	0.1	–	II
Paris	56.2	S 3	14	5	/ 0	1	10	9 ci	8	0.6	8	–
Perpignan	54.3	SW 5	10	12	/ + 1.0	1	20	7 ci 6 cu	7	0	–	IV
Rennes	49.5	SW 4	01	11	/ + 1.0	1	20	2 a cu	8	0	–	IV
Strasburg	49.6	WSW 3	01	12	/ + 0.5	0	50	3 a cu 2 cu	0	0	–	IV
Toulouse	52.5	WSW 3	19	13	/ + 2.0	0	50	7 ci 1 cu	X	1	–	III
Tours	56.8	WSW 5	16	12	/ + 0.5	3	20	7 cu	0	1	–	V
Ajaccio												–
Le Havre	49.6	ESE 3	80	8	\ – 3.0	6	50	10 mi	8	0.3	6	–
Marignane	44.1	E 4	53	8	\ – 1.5	6	10	10 mi	0	6	8	–
Nancy	444.0	SSE 3	01	8	/ + 0.5	6	>50	3 ci 2 cu	8	8	6	–
Lerwick	45.6	S 3	11	10	— 0	1	>50	2 ci 9 cu	7	10	–	V
Renfrew	44.1	SE 3	11	7	/ + 0.5	6	50	10 mi	7	8	4	–
Cranwell	43.2	SW 3	10	12	/ + 1.0	6	X	8 mi	7	0.2	10	–
Scilly	45.6	SW 4	11	14	\ – 3.0	2	4	10 str	9	8	–	VI
Wick	44.0	SW 3	01	7	— 0	0	50	5 ci 5 cu	8	ⓞ	–	S
Malinhead	43.4	SSE 4	13	9	\ – 1.5	1	50	10 str 4 mi	8	0.3	–	I
Tynemouth	48.2	SSW 2	01	9	\ – 1.0	0	10	6 cu 4 str	8	0	–	II
Pembroke	44.9	SW 5	56	12	\ – 2.5	6	4	10 str	9	8	–	VI
Roches Point	49.1	S 2	11	14	\ – 1.0	6	2	10 str	0	8	–	I
Croydon	52.5	SSW 2	55	11	\ – 2.0	6	10	10 ci 5 str	9	0.1	8	–
Aberdeen	46.5	WSW 2	11	7	L – 0.5	1	20	9 cu 8 mi	8	0	–	S
Valentia	40.3	SSE 3	52	11	\ – 1.5	6	10	10 cu 7 str	9	10	–	III
Plymouth	46.9	SW 8	45	13	\ – 3.5	6	4	10 mi	0	3	–	VI
Guernsey	50.6	ESE 6	11	14	\ – 2.5	2	20	10 mi	6	0	–	V
Stornoway	43.5	W 2	30	8	— 0	5	20	8 mi	9	2	–	I
Holyhead	45.2	SSE 5	45	11	\ – 3.0	6	10	10 mi	9	10	–	IV
Donaghadee	45.8	ESE 2	55	10	\ – 1.5	6	50	10 str	9	3	–	I
Yarmouth	54.0	SW 2	11	9	\ – 0.5	1	20	10 str 5 cu	9	0	–	S
Blacksod	40.6	NE 5	11	10	\ – 1.5	5	20	10 xxx	0	2	–	III
Calshot	51.6	S 4	50	13	\ – 1.5	6	50	10 7 str	8	0.1	–	S
Thorshavn	38.2	N 2	55	8	/ + 1.0	0	10	10 mi	0	6	X	
Seydisfjord	50.7	Stille	41	6	— 0	6	20		0			
Acureyri	54.7	N 3	11	5	/ + 1.0	1	4		0			
Isafjord	57.6	N 3	12	5	/ + 1.0	2	0.05		0			
Reykjavik	53.6	Stille	01	2	/ + 0.5	0	50	2 cu	7	0	X	
Vestmannö	51.5	NNE 7	01	6	/ 0	0	4		2			
Alexandrovsk	58.4	SE 3	Regen	5	\ – 0.7					0		
Archangelsk	64.6	SSW 1	bed.	5	/ + 0.2					0		
Ust-Zylma	62.5	NNW 2	"	5	+ 0.9					0		
Matochkin-Sharr												
Dickson												
Petersburg	56.4	SE 5	bed.	8	\ – 2.2					0		
Tscherdyn												
Moskau	66.8	W 1	½bed	3	\ – 0.4					0		
Kasan	66.1	W 2	bed	7	+ 0.9					0		
Kiew	65.6	SE 4	"	13	\ – 0.2					0		
Ufa	62.8	WNW 4	"	5	/ + 0.6					1		
Saratow	63.8	W 1	klar	5	/ + 0.8					0		
Orenburg												
Odessa												
Sewastopol												
Astrachan	71.6	SW 2	klar	10	/ + 0.5					0		
Emba												
Baium												
Baku												
Tobolsk	56.1	NNW 3	bed.	6	\ – 1.0					6		
Omsk	52.7	NE 2	Regen	10	\ – 2.0					0		
Tashkent												
V. Imbatskoe												
Tomsk	60.5	E 2	klar	6	\ – 1.3					0		
Irkutsk	66.8	SE 1	Nebel	– 2	\ – 0.2					0		
Jakutsk												
Wladiwostok	63.9	Stille	¼bed.	12	/ + 0.5					0		
Tanger												
Agadir												
Bou Denib												
Oran												
Algier												
Setif												
Tunis												
Aleppo												
Beyruth												

NORD-AMERIKA 2 UHR NACHTS

	Luftdr.	Wind		Luftdr.	Wind		Luftdr.	Wind		Luftdr.	Wind		Luftdr.	Wind
St. Johns	763	SE 2	La Paz	762	S 3	Bermuda	759	W 1	Duluth	767	NW 3	Tatoosh	764	SW 1
Sydney	50	SW 4	Edmonton	55	W 1	Key West	60	E 1	Huron	68	NE 2	San Francisco	59	W 5
Father Point	52	W 5	Manitoba	56	NW 4	Little Rock	58	E 1	Salt Lake City	64	W 3	San Diego	56	W 1
Perry Sound	64	N 3	Washington	58	NE 3	Nashville	61	N 1	Halena	66	N 1	Forth Worth	56	SE 3
White River	65	Stille	Hatteras	57	SW 3	Cleveland	65	N 4	Denver	62	NE 2	El Paso	54	W 1
Winnipeg	66	SW 1	Charleston	58	SW 3	Chicago	65	N 3	Roseburg	62	N 1	Belle Isle	49	NE 1

STATION	GESTERN NACHMITTAG							GESTERN ABEND							
	Luftdruck	Wind		Wetter	Temperat.	W	Bewölkt in Zehnt.	Luftdruck	Wind		Wetter	Temperat.	W	Bewölkt in Zehnt.	Niederschlag
Wien															
Zürich	7 59.2	W	1		10	20	6	58.1	SW	3		11	16	2	10
Bern	59.2	W	2		01	18	1	59.5	W	1		11	16	6	50
Genf	58.7	SW	2		11	24	1	58.6	SW	2		53	18	1	20
Lugano	60.2	SE	1		11	18	6	59.7	SE	1		11	17	6	10
Helder	51.6	SW	6		8	15	1	50	58.6	SW	5	50	11	5	10
Vlissingen	58.7	WNW	5		12	12	1	20	58.8	SW	7	11	14	6	10
Utrecht	58.0	SW	4		11	16	1	50	57.9	SW	5	26	14	5	10
Kopenhagen								53.2	WNW	3		11	13	5	20
Skagen								47.1	SW	4		16	10	6	4
Hanstholm	48.3	SSE	4		30	15		47.7	SW	4		35	11	5	58
Blaavandshuk	48.6	SW	5		30	12		49.8	WNW	4		35	11	5	20
Hammershus								52.4	SW	4		56	13	6	20
Abisko	52.6	S	3		01	9	1	53.2	E	4		11	5	1	50
Haparanda	58.8	SSE	4		11	7	2	57.6	SSE	2		11	8	2	-
Stensele								52.7	ESE	1		00	8	1	50
Oestersund	52.9	SE	4		50	10	6	20	49.5	SSE	4		13	9	2
Hernösand								51.5	SE	4		01	12	1	50
Särna	49.3	SE	8		11	10	2	58	48.8	SE	8		61	9	2
Karlstad	50.2	ESE	4		11	14	2	-	46.1	ESE	4		01	14	6
Stockholm	48.9	SSE	4		12	15	2	10	50.4	SSE	5		53	13	6
Jonköping	50.9	SE	2		11	19	2	20	49.9	SW	5		11	13	6
Wisby	53.3	SSE	4		54	13	6	10	51.6	SE	4		61	15	0
Kalmar	53.0	SSE	3		16	15	6	-	52.1	SW	4		30	14	6
Gällivare								56.3	Stille				55	5	6
Karlshamn															
Bjuröklubb	57.4	SE	5		11	12	2	58							
Quade Hook															
Spitzbergen	64.9	Stille			11	5	2	20	58.8	Stille			28	4	3
Ingö	58.7	S	6		12	8	1	50	53.8	S	5		-	5	1
Valdersund								42.3	SE	4		40	14	6	50
Kinn	43.3	SE	6		12	12	1	50	40.8	E	4		62	10	1
Lister	44.1	NW	4		43	7	6	50	46.2	WSW	6		13	12	5
Bären-Insel	58.4	SE	4		11	4	2	10							
Andânes	51.5	SE	2		12	10	2	50	51.6	SE	2		11	10	2
Röst	49.9	ESE	5		10	10	6	50	48.8	ESE	3		11	11	1
Jan Mayen	54.6	WNW	8		11	7	2	50	54.2	NNE	4		11	5	2
Färder	46.4	SSE	7		11	14	2	-	48.1	SW	8		16	12	5
Vardö	59.9	SW	3		01	5	0	50	58.9	SSW	4		12	6	1
Bröннö	49.8	SE	3		40	12	6	50	47.1	SE	5		40	12	6
Utsire	44.5	S	3		11	10	5	20	43.5	SW	6		10	10	5
Dombas	45.3	S	3		60	8	6	10							
Helsingfors															
Vasa															
Kuopio															
Dorpat															
Riga	60.2	SSE	4		80	15	5	4	57.1	SE	4		11	14	1
Warschau	58.9	S	2		00	24	0	10	58.3	S	1		12	20	1
Lemberg	63.5	SW	4		01	24	0	20	64.5	ESW	3		01	18	0
Pinsk	62.8	SW	1		02	23	0	4	61.8	S	1		02	17	0
Wilna	61.2	S	2		02	20	1	-	59.9	SSE	3		00	06	0
Krakau	58.4	S	2		11	25	1	10	58.3	S	3		11	20	1
Posen	58.3	SW	2		12	29	02	10	57.8	WNW	2		10	16	5
Prag	57.1	Stille			22	22	1	10	58.2	Stille			40	15	6
Eger	58.4	SW	2		01	15	6	20	57.8	SW	1		10	13	1
Preßburg	57.8	S	4		12	25	1	20	57.7	S	4		11	21	1
Kaschau	63.0	ESE	2		02	23	1	50	61.5	Stille			11	17	1
Olmütz															
Budapest															
Belgrad															
Serajewo															
Agram															
Sofia															
Athen															
Korfu															

STATION	GESTERN NACHMITTAG							GESTERN ABEND							
	Luftdruck	Wind		Wetter	Temperat.	W	Bewölkt in Zehnt.	Luftdruck	Wind		Wetter	Temperat.	W	Bewölkt in Zehnt.	Niederschlag
Turin	17														
Genua															
Livorno															
Ancona															
Maddalena															
Messina															
Tarent															
Venedig															
Rom															
Malta															
Madrid	762-	SW	3	1/2 bed.	23										
La Coruña	758-	Stille		" "	20										
Mahon															
Malaga															
Horta															
Rochefort															
Bayonne															
Bordeaux															
Clermont															
Dijon	50.5	WNW	1		n	18	-	50							
Calais	54.8	WSW	7		11	18	-	50							
Brest	57.1	SW	3		4	19	-	50							
Paris	57.4	SW	4		01	18	-	20							
Perpignan															
Rennes	57.6	SSW	3		11	17	-	50							
Straßburg	58.4	WNW	3		20	18	-	60	59.2	SSW	3	60	13	-	4
Toulouse	58.6	SSE	1		11	28	-	20	58.8	Stille		11	21	-	30
Tours	58.7	Stille			11	19	-	+0							
Ajaccio	60.8	WSW	2		11	27	-	20	60.6	W	1	01	24	-	20
Le Havre	58.2	WSW	6		01	16	-	20	58.6	WNW	7	11	15	-	70
Marignane	59.3	W	3		11	26	-	20	59.3	SSE	2	11	21	-	10
Nancy	58.8	WNW	1		50	12	-	40	58.8	SW	2	01	10	-	50
Larwick	38.5	WNW	2		13	11	5	60	38.5	W	2	13	11	5	50
Renfrew	46.8	WNW	3		11	19	1	50							
Oranwell	49.1	SW	5		11	19	1	50	48.5	W	4	10	19	7	20
Scilly	54.8	W	5		01	16	5	50	54.9	W	3	02	19	0	50
Wick	44.3	W	2		41	9	6	50	44.0	W	2	51	9	6	20
Malinhead	48.7	WNW	4		15	13	0	50	46.8	W	3	50	12	6	90
Tynemouth	46.1	SW	2		05	19	3	20	47.6	SW	2	11	12	0	10
Pembroke	52.1	W	3		00	13	0	50	52.3	WSW	4	12	19	0	80
Roches Point	53.3	W	2		12	18	1	50	53.3	SW	3	11	13	2	50
Croydon	52.7	WNW	4		16	19	5	20	53.5	WSW	5	00	12	5	20
Aberdeen	45.1	W	3		12	12	1	20	45.8	WNW	3	00	7	6	20
Valentia	52.6	W	1		02	19	0	50	51.9	SSW	2	11	13	1	20
Plymouth	53.8	W	4		20	15	5	50	54.8	W	3	00	14	5	80
Guernsey	55.8	W	5		11	16	1	50	56.3	W	3	01	13	0	50
Stornoway	46.7	NW	2		11	11	2	20	46.7	NW	4	11	10	2	20
Holyhead	49.6	WNW	5		10	19	5	50	51.0	WNW	3	02	13	0	90
Donaghadee	48.3	WNW	8		10	19	0	50	50.6	Stille		01	13	0	50
Yarmouth	51.4	SW	4		12	16	0	10	51.4	SSW	2	00	13	9	20
Blacksod	50.9	W	3		11	19	1	50	49.5	W	4	11	12	1	50
Calshot	53.3	WSW	5		06	19	5	50	53.3	WNW	6	13	13	9	50
Thorshavn	48.3	NW	5		30	12	3	20							
Seydisfjord	51.7	Stille			41	8	6	20	50.9	NE	1	41	8	6	20
Acureyri	53.9	Stille			11	9	1	2	53.0	W	2	11	7	2	10
Isafjord	55.6	N	2		11	3	2	20	55.8	N	2	11	8	2	30
Reykjavik	52.2	W	1		01	10	7	10	51.7	Stille		01	11	0	30
Vestmannö	52.2	SW	1		01	7	0	2	51.3	SW	2	02	8	0	
Petersburg	64.6	SE	3		bed	11			62.6	SE	4	1/2 bed.	7		
Wologda	66.5	NNE	4		"	6			66.3	WNW	1	bed	5		
Kasan	61.7	SW	4		"	9			63.7	WSW	3	"	7		
Kiew	68.0	SW	3		1/2 "	23			65.5	S	3	klar	17		
Odessa	69.3	SW	4		klar	19									
Astrachan	71.3	WW	3		"	16			71.5	NE	1	"	13		
Moskau									67.6	W	1	"	4		

SCHIFFSMELDUNGEN

Datum	Zeit	Breite	Länge v. Gr.	Luftdruck	Wind	Wetter	Temper. Luft	Temper. Wasser	W	Bewölkt in Zehnt.	Wolken (in Zehntel)	Seegang	Dünnung aus
21. Sept.	7 p	56.7 N	20.3 W	49 -	E 3	11	12	12	1	50	6	1	NE
"				Segelschiff in Sicht									
"		49.2 N	27.5 W	53 -	WNW 7	00	15	18	3	20	5	7	W
"	2 p	49.1 N	25.6 W	44 -	- -	10	17	17	1	20	6	6	W
"	2 p	50.1 N	16.1 W	51.6	WNW 4	11	10	19	1	50	10	1	W
"	2 p	50.5 N	29.6 W	49 -	ESE 3	11	12	12	1	50	7	4	NW
"	2 p	49.3 N	37.2 W	52.8	NW 5	10	14	11	1	20	7	6	N
"	7 p	58.2 N	21.7 W	50 -	ENE 3	11	12	11	1	60	9	1	S
"	7 p	49.5 N	20.6 W	45 -	WNW 7	10	18	16	5	20	6	2	W
"	7 p	50.0 N	17.6 W	53 -	WNW 6	06	19	14	6	20	2	7	NW
"	7 p	53.6 N	53.3 W	50 -	E 4	11	18	11	1	50	6	1	SE
"	7 p	48.3 N	30.9 W	52 -	NW 7	00	18	16	1	20	5	6	NW
"	7 p	46.2 N	41.0 W	46 -	NNW 7	11	15	21	4	30	6	1	NW
"	2 a	46.0 N	28.3 W	67 -	WNW 3	12	19	18	5	50	4	1	NW
"	2 a	49.8 N	42.3 W	65 -	WNW 3	11	15	17	6	50	1	1	NW
"	7 p	47.5 N	35.7 W	58 -	NW 8	06	16	17	2	50	3	7	NW
"	2 p	30.7 N	21.2 W	69 -	W 1	01	26	25	2	50	4	0	N W
"	7 p	30.6 N	29.9 W	68 -	NE 2	03	26	26	5	50	4	0	O

Datum	Zeit	Breite	Länge v. Gr.	Luftdruck	Wind	Wetter	Temper. Luft	Temper. Wasser	W	Bewölkt in Zehnt.	Wolken (in Zehntel)	Seegang	Dünnung aus
22. Sept.	2 a	55.9 N	39.1 W	55 -	S 2	01	11	11	1	80	1	2	W
"	2 a	48.9 N	23.9 W	50 -	WNW 9	12	13	15	5	60	4	7	NW
				Segelschiff in Sicht									
"	8 a	55.5 N	7.1 W	53 -	SW 7	49	10	16	9	80	10	6	SW
"	8 a	49.3 N	21.5 W	48 -	NW 9	11	13	15	4	20		6	NW
				Segelschiff in Sicht									
"	8 a	49.9 N	15.5 W	31 -	W 3	52	13	15	5	10	10	2	W
"	2 a	50.5 N	22.0 W	43 -	WNW 7	10	10	11	5	80	10	7	W
"	2 a	58.1 N	26.9 W	55 -	E 3	00	10	9	1	50	10	3	NW
"	2 a	50.8 N	19.5 W	39 -	W 9	35	12	14	5	10	10	7	W
"	2 a	49.4 N	22.8 W	45 -	WNW 9	16	13	14	5	20	10	7	W
"	2 a	30.9 N	28.1 W	68 -	E 3	03	24	24	-	20	6	1	NW

WETTERBERICHT
DER
DEUTSCHEN SEEWARTE

JAHRGANG 50 , Nr. 266 VERLAGSORT HAMBURG Mittwoch, den 23. September 1925

Mitteleuropäische Zeit — **Luftdruck reduziert auf 0° Temperatur, Meeresspiegel und Schwere in 45° Breite** — **Temperatur in Celsius-Graden** — **Windstärke** nach Beaufortskala (12 = Orkan) — **Wetter:** 00 bis 09 wolkenlos bis halb bedeckt; 10 bis 19 halb bis ganz bedeckt; 20 bis 29 Dunst oder Nebel; 30 bis 39 Schauer; 40 bis 49 Rieselregen; 50 bis 59 sonstiger Regen; 60 bis 69 Schnee; 70 bis 79 Graupel oder Regen und Schnee gemischt; 80 bis 89 Hagel; 90 bis 99 Gewitter — W = Witterungsverlauf seit der letzten Beobachtung: 0 = wolkenlos bis halb bedeckt, 1 = wolkig, 2 = anhaltend ganz bedeckt, 3 = Dunst oder Nebel, 4 = dichter Nebel, 5 = Schauer, 6 = Regen oder Rieselregen, 7 = Schnee, 8 = Graupeln oder Hagel, 9 = Gewitter — **Relative Feuchtigkeit:** 0 = 95 bis 100 %, 9 = 90 bis 94 %, 8 = 80 bis 89 %, 7 = 70 bis 79 %, 6 = 60 bis 69 %, 5 = 50 bis 59 %, 4 = 40 bis 49 %, 3 = 30 bis 39 %, 2 = 20 bis 29 %, 1 = 10 bis 19 %

GESTERN NACHMITTAG 2 UHR

DEUTSCHE STATIONEN	Uhrzeit	Luftdruck	Wind	Wetter	Temperat.	Luftdruck Charakter. u. Änder.	W	Schwere in Im	Wolken (in Zehntel)	Rel. Feucht.	Seegang	Wolkenhöhe
Borkum	2	753.8	NNW 4	12	15	↘ -1.5	1	20	8	8		6
Helgoland	2	–	SSW 2	wolkig	–							4
Altenwalde	2	55.4	SW 4	"	16	— 0	1	20	8	7		5
Bremen	2											
Hamburg	2	58.8	WNW 3	"	17	½ -1.0	1	20	7	5		5
Kiel	2	58.7	S 2	"	15	— 0	0	–	8	8		5
Warnemünde	2											
Swinemünde	2	58.8	WNW 3	12	17	— 0	0	20	8	6		6
Rügenwaldermünde	2											
Danzig	2	60.2	SSW 2	"	17	— 0	1	20	6	5		6
Königsberg	2	59.9	WNW 2	01	17	+ 0.5	0	50	3	3		6
Memel	2	59.9	SW 4	06	16	+ 1.5	1	20	1	7		–
Aachen	2[24]	60.1	S 6	"	17	½ -2.0	1	50	10	7		3
Lüdenscheid	2											
Hannover	2	57.4	W 3	01	17	— 1.0	0	50	3	4		8
Magdeburg	2	58.3	SSW 3	"	18	— 1.0	0	50	6	5		9
Dresden	2[24]	59.9	SSW 2	"	17	— 1.0	1	50	6	5		5
Berlin	2	59.3	SSE 2	00	18	— 0.5	0	20	3	5		6
Grünberg in Schles.	2											
Breslau	2	60.8	SE 2	"	18	— 1.0	1	50	6	6		6
Frankfurt a. M.	2	57.6	SW 1	"	17	— 2.5	2	20	10	6		6
Karlsruhe	2											
Friedrichshafen	2											
Bamberg	2											
München	2	55.4	SW 4	02	21	— 2.0	0	50	2	5		9
Kahler Asten 842	2[24]	–	S 4	12	11	— —	1	20	7	9		2
Feldberg (Taunus) 880	2[24]	6										
Höhbeg im Taunus 801	2	6										
Brocken 1142	2[24]	6										
Fichtelberg 1213	2	6	57.1 SW 4	12	7	— 0	1	20	8	8		1
Schauinsland 1207	2	6										
Zugspitze 2964	2[24]	5	33.4 S 7	"	4	— 0.5	1	4	7	9		4
Säntis 2500	2	5	48.3 S –	01	8	— 1.0	1	50	8	9		6
Sonnblick 3106	2	6										

Seehöhe in Metern

GESTERN ABEND 7 UHR

Uhrzeit	Luftdruck	Wind	Wetter	Temperat.	Luftdruck Charakter. u. Änder.	W	Schwere in Im	Wolken (in Zehntel)	Rel. Feucht.	Bedeckung	Maximum	Seegang	Wolkenhöhe
7	749.3	SE 4	80	17	— 1.5	5	10	10	9	0.1	–	[24]	5
7	–	SSE 7	wolkig	3								[24]	
7	50.6	S 3	"	15	— 2.0	1	10	9	6	0	17		6
7	57.7	SE 3	"	16	½ — 1.5	2	10	10	7	0	18		6
7	51.9	SE 3	"	14	½ — 2.5	1	20	9	7	0	17		4
8	53.9	S 2	"	12	— 1.5	1	–	10	8	0	16		6
8	55.8	SE 1	"	14	— 0	1	20	8	7	0	–	5	5
7	56.6	S 1	01	14	— 1.0	0	20	4	7	0	19		9
7	55.0	S 2	klar	12	— 0.1	–	–		–	–	17	[24]	–
7	60.2	SE 1	"	14	— 0	1	4	6	7	0	20		6
7	60.6	S 1	01	13	+ 0.5	0	4	3	5	0	18		3
7													
7	60.2	S 6	"	17	— 2.5	2	50	10	8	0	19		6
7	61.6	S 1	"	15	½ — 3.0	2	0.5	10	6	0	20		5
7	63.3	SSE 5	"	12	— 2.0	1	20	10	7	0	18		4
7	55.2	SE 2	"	12	— 1.5	1	20	7	6	0	20		5
7													
7[24]	57.6	SE 4	"	15	— 1.5	5	20	7	8	0	19		7
7	56.7	SE 2	01	15	— 1.5	0	4	4	5	0	19		6
7	60.0	SSE 2	12	15	— 1.0	0	20	7	6	0	29		9
7	60.1	SSE 01		14	— 0	1	10		8	0	20		7
7	54.1	SSE 1	20	16	— 2.0	5	2	7	8	0.1	18		7
7	53.8	Stille	12	20	— 1.0	1	50	10	7	0	23		6
7	56.5	NW 1	11	17	— 1.0	1	20	8	8	0.2	21		8
9[21]	58.8	SW 5	09	12	— 0.5	1	50	5	8	0	19		9
7	57.9	SSW 6	81	15	— 0.5	0	50	4	8	0	21		9
7	–												
7	6												
7	6												
7	6 46.9	SW 8	27	8	— 1.0	1	0.2	Nebel	0	0	9		0
7	6 55.6	SSE 5	15	9	— 0.5	3	10	8	0	0	11		0
9[21]	6 –	SSW 8	23	11	— —	2	0.05	Nebel	0	0.2	12		0
7	6												
9[21]	5 32.2	S 9	00	3	— 0	1	50	Wolkenlos	0	0	5		[24]
7	5 52.6	S 5	12	6	— 1.0	2	50	8	0	0	7		6
7	5												

Luftdruck der Bergstationen nicht auf Schwere und Meeresspiegel reduziert

KÜSTENSTATIONEN UND FEUERSCHIFFE

NACHMITTAG UND ABEND DES VORTAGES

List
3p: SW 2–5, wechselnd, See 2
7p: SW 2–5, wechselnd, See 2

Rilk
2p: 756.7 WSW, WWII, Temp. 15°, Sichtw. b. 50 km, See 2
7p: SW 2, wolkig, See 2

Arkona
2p:
7p: S 2, wolkig, See 2

Außenjade
2p:
7p:

Ierlandfeuer
2p: 762.5, WNW 2, WWII, Temp. 16°, Sichtw. b. 50 km, See 2
7p: SW 2–3, wechselnd, See 2

Borkumriff
2p: 762.9 S 4, WWII, Temp. 17°, Sichtw. W–T 15
7p:

Elbe 1 Feuerschiff
2p: SSW 4, wolkig, See 2, W–T 15.0
7p: SSE 4, bedeckt, See 2, W–T 15.1

Elbe 3 Feuerschiff
2p: SSW 3, heiter, See 2, Sichtw. 15 km, W–T 15.0
7p: S 3 " " 2 " 15 " "

Terschelling
2p:

HEUTE MORGEN

8a: SW 2–4, bed., diesig, See 2
11a: SW 3–5, bed., gew. Sicht, See 2
8a: 745.6 SSW 5, WWII, Temp. 14°, Sichtw. b. 20 km, See 2
11a:
8a: S 4, bed., See 2
11a: SW 4 " " 2
8a: S 5, See 2, bedeckt
11a:
8a: 763.5, SW 4, WWII, Temp. 16, Sichtw. b. 20 km, See 2
11a:
8a: 43.4 SSW 6, WWII, Temp. 14, 10 km, W–T 15, See 2
11a:
8a: S 5, Regen, See 2, Sichtw. 8 km, W–T 15.6
11a: SW 5, bewölkt, " 2, " " 15.6
8a: SW 5, wolkig, See 2, Sichtw. 10 km, W–T 15.2
11a:
11a:

HEUTE MORGEN 8 UHR

DEUTSCHE STATIONEN	Uhrzeit	Luftdruck	Wind	Wetter	Temperat.	Luftdruck Charakter. u. Änder.	W	Schwere in Im	Wolken (in Zehntel)	Rel. Feucht.	Bedeckung	Minimum	Seegang	Wolkenhöhe
Borkum	8	744.2	SW 4	1	13	+ 1.0	2	20	10	9	4.4	–	[24]	5
Wilhelmshaven	8	46.0	SW 4	"	14	0	5	20	10	8	1	10		5
Helgoland	8	46.6	SW 9	bed.	14								[24]	
Altenwalde	8	46.5	WSW 4	16	14	— 1.0	6	4	10	9	5	12		6
Bremen	8	47.4	SW 4	40	15	+ 1.5	5	20	10	9	4	16		6
Hamburg	8	47.6	SSW 4	16	16	NW + 1.0	6	20	10	8	3	13		4
Groß-Borstel	8	–	S 3	50	15	— —	6	4	10	–	4.6	16		6
Kiel	8	47.1	SW 2	"	14	0	6	–	10	0	4	11		6
Warnemünde	8	48.0	SW 3	13	16	— 2.0	6	20	10	8	–	–	[24]	5
Swinemünde	8	49.8	S 3	16	15	— 1.5	6	2	8	8	8.3	13		3
Rügenwaldermünde	8	51.0	S 4	bed.	15	— 1.2	–	–		8	0	10	[24]	–
Danzig	8	55.2	SSE 3	"	14	— 1.0	1	10	7	9	0	9		9
Königsberg	8	57.0	SSW 4	12	14	— 1.5	1	10	9	7	0	7		7
Memel	8	57.6	S 5	12	13	— 2.0	1	20	9	8	0		[24]	5
Aachen	8	48.5	SW 6	"	13	+ 0.5	6	20	10	8	3	9		4
Lüdenscheid	8	47.2	SW 2	"	13	½ — 2.0	6	0.5	10	0	4	13		4
Hannover	8	48.4	WNW 4	18	17	— 0	5	20	10	8	0.3	15		4
Magdeburg	8	50.1	S 2	50	17	— 0	5	4	10	8	0.1	16		4
Dresden	8[24]	52.7	S 6	"	16	— 0.6	1	20	9	5	0	14		5
Berlin	8	50.8	SSE 3	"	17	— 1.0	6	2	10	7	1	15		5
Grünberg i. Schles.	8	53.6	ESE 4	12	16	— 1.0	0	20	7	8	0	11		9
Breslau	8	55.3	E 2	"	16	— 0.5	1	10	6	8	0	10		6
Frankfurt a. M.	8	51.0	SW 1	"	17	0	6	4	10	8	1	16		6
Karlsruhe	7[24]	53.5	Stille	"	17	0	5	20	10	7	–	16		6
Friedrichshafen	8	52.9	N 1	"	15	0	1	50	8	7	0	13		7
Bamberg	8	53.3	S 2	"	17	0	1	50	9	8	0	9		8
München	8	55.4	W 1	15	9	0	3	50	6	0	0	7		9
Kahler Asten 842	8	–	SSW 7	27	12	— —	6	0.05	Nebel	0	1.2	12		9
Feldberg (Taunus) 880	8	6 72.5	SW 4	40	14	— 1.0	3	0.5	10	0	0.2	12		9
Höhbeg im Taunus 801	8	6 83.1	SW 6	27	12	+ 0.8	4	0.2	Nebel	0	1.6	10		–
Brocken 1142	8	6 82.3	SW 9	27	11	+ 0.8	6	0.2	Nebel	0	1.8	9		9
Fichtelberg 1213	8	6 82.4	SW 6	"	12	— 0.5	9	20	5	8	0	10		2
Schauinsland 1207	7[24]	6												
Zugspitze 2964	7[24]	6 30.3	SW 4	"	12	— 1.0	1	50	10	8	0	7		4
Säntis 2500	7[24]	5 30.9	SE 8	"	3	0	1	50	8	8	0	1		4
Sonnblick 3106	8	5 62.3	S 7	"	7	— 0.5	1	50	7	0	0	5		

Seehöhe in Metern

Luftdruck der Bergstationen nicht auf Schwere und Meeresspiegel reduziert

Nachdruck und Verwertung für öffentliche Vorhersage verboten!

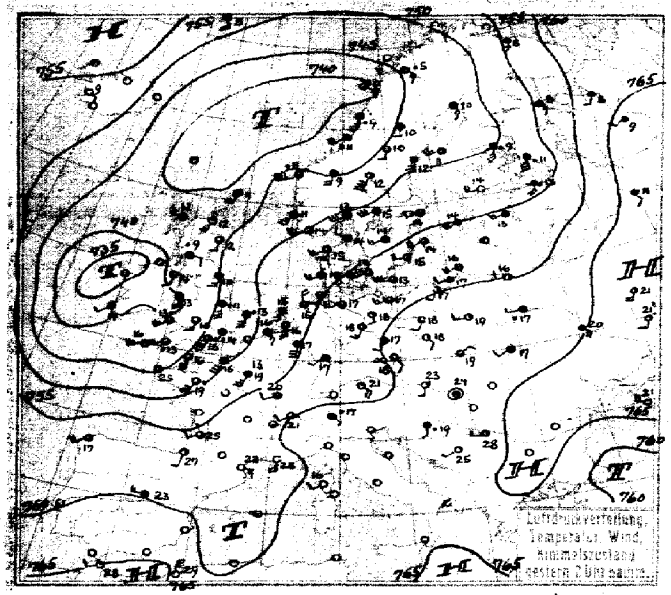

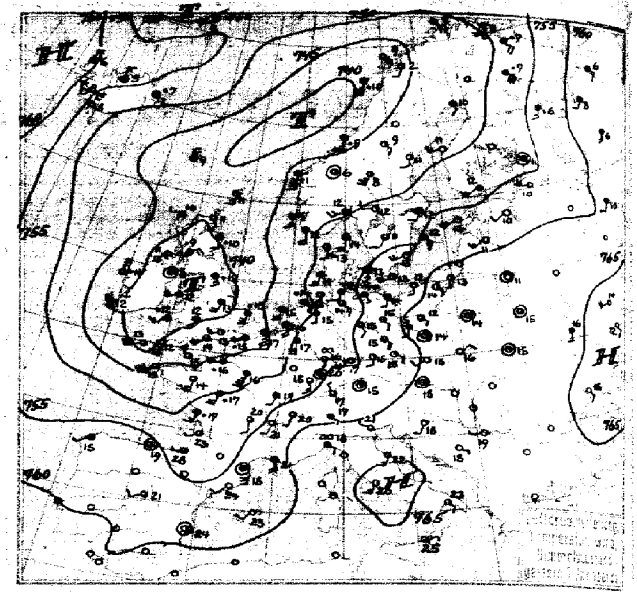

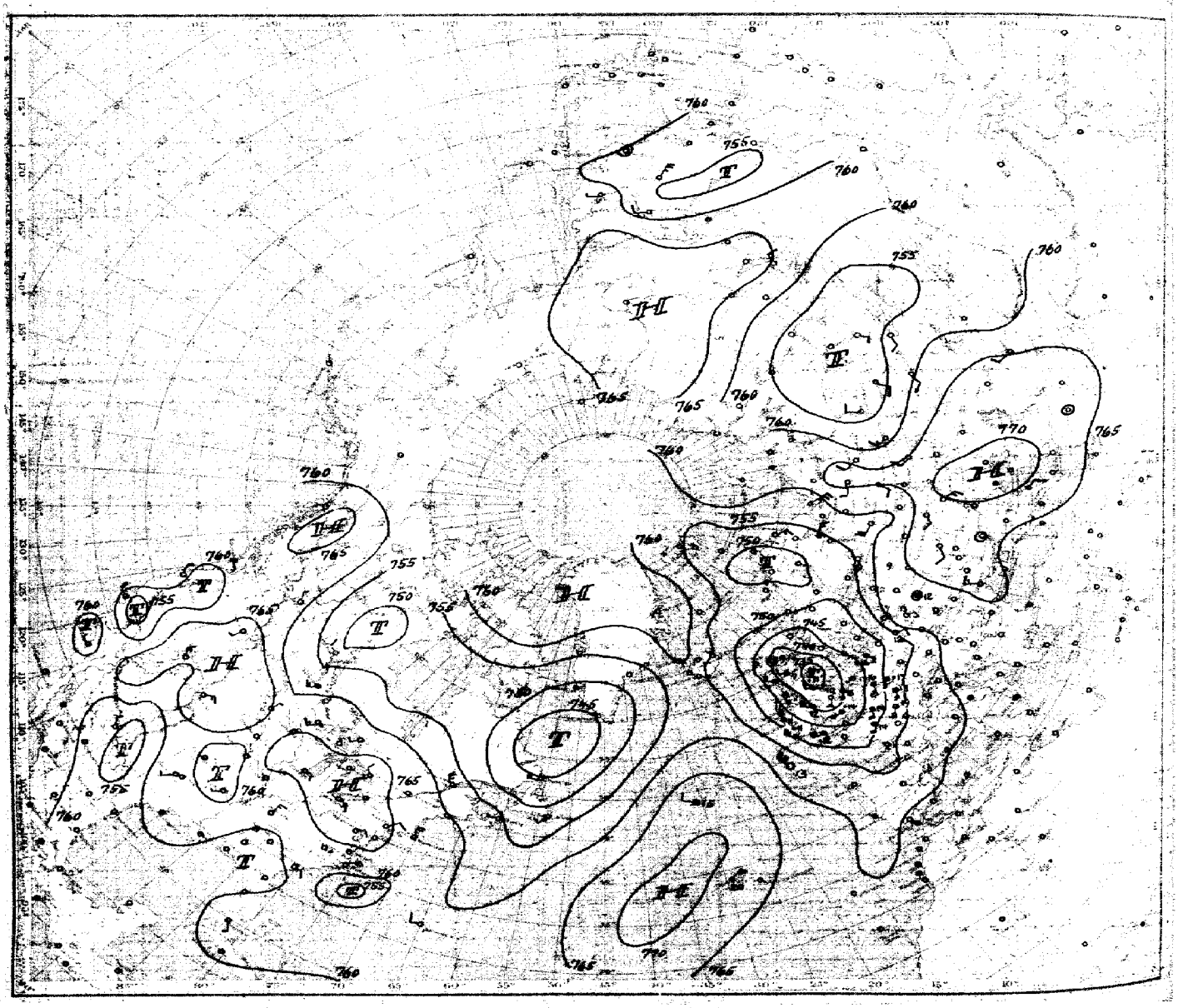

Luftdruck, Temperatur, Wind, Himmelszustand der nördlichen Halbkugel
vom Mittwoch, d. 23. Septbr. morgens.

EWARTE

Jahrgang 50 Nr. 266

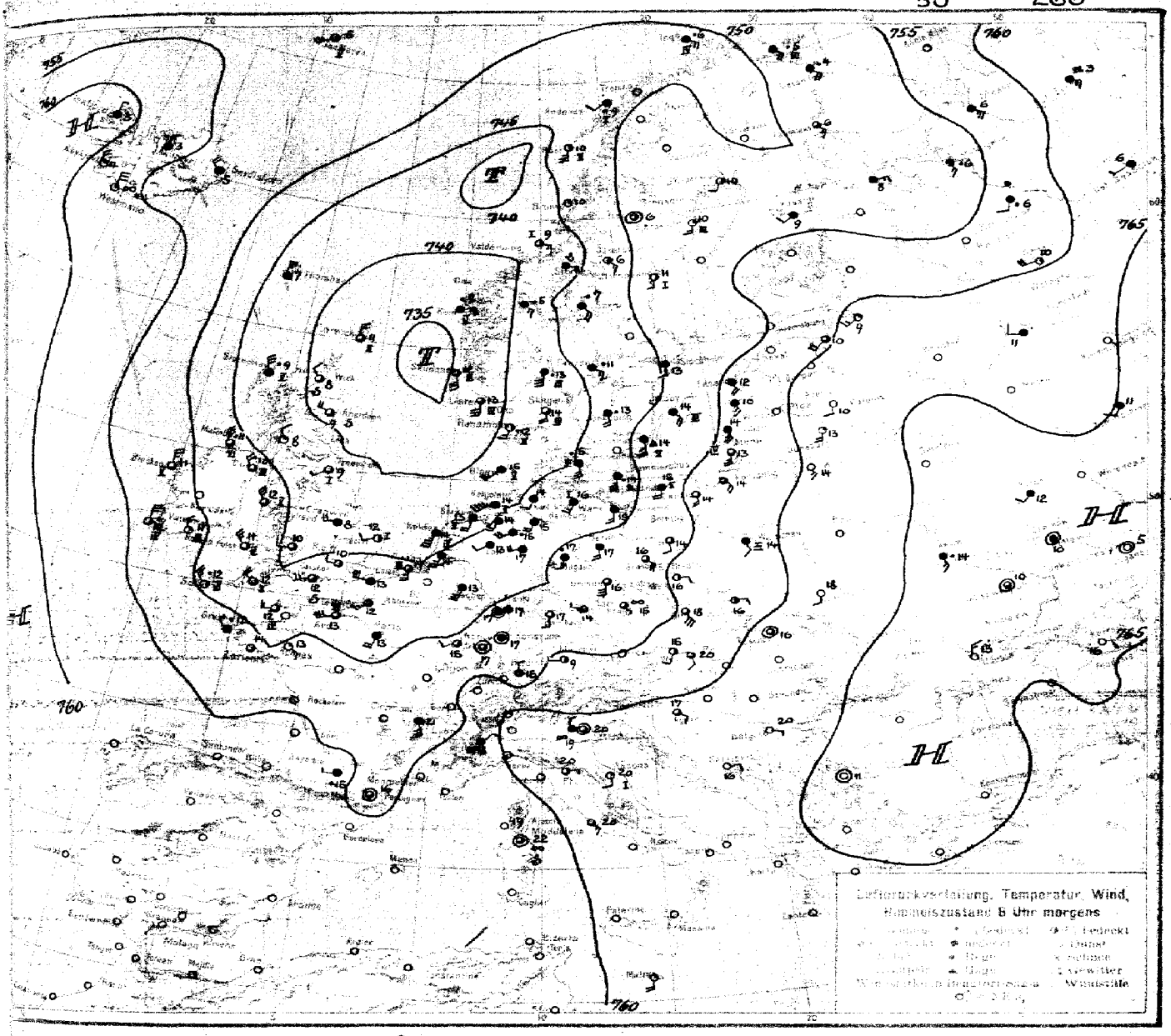

EMEINE ÜBERSICHT 8 Uhr morgens. Mittwoch, den 23. September 1925.

Von Nordwesten her ist ein Kälteverstoß erfolgt, der Hamburg gegen 6 Uhr morgens mit dem ersten Ausläufer des über land nordostwärts ziehenden Tiefs erreichte. Die Temperatur sank beim Umspringen des Windes von S auf WSW um C., während eine Regenböe vorbeizog. Dieser Kälteeinbruch hat nun das ursprünglich süd-nördliche Temperaturgefälle in West- pa in ein ostwestliches verwandelt. Der Kern des Tiefs bewegt sich dieser neugeschaffenen Verteilung folgend, obwohl zu dessen Verstärkung wesentlich andere als thermische Ursachen am Boden beigetragen haben.

ETTERAUSSICHTEN AN DER DEUTSCHEN KÜSTE für Donnerstag, den 24. September 1925.

NORD- UND OSTSEE: Noch frische, böige Südwest- bis Westwinde, wechselnd bewölkt, Regenschauer, kühl.

NORDSEE: (W. Swinemünde:) Frische südliche, später nach westlichen Richtungen drehende Winde, wolkig, zeitweise aufklarend.

OSTSEE: (W. Königsberg:) Lebhafte westliche Winde, wechselnde Bewölkung, zeitweise Regen, kühl.

Warnungen: Gestern nachm. 3.55 pm. Nordsee gewarnt: Gefahr stark auffrischender, zunächst südöstlicher Winde. Signalball. Heute morgen 5.30 am. westl. Ostsee gewarnt: Gefahr starker S-, später SW-Winde. Signalball.

mf.

burg. Deutsche Seewarte Kapelle. Abt. III. Georgii

Buchdruck: Hartung & Co., Hamburg

Mittwoch, 23. September 1925 Nr. 266

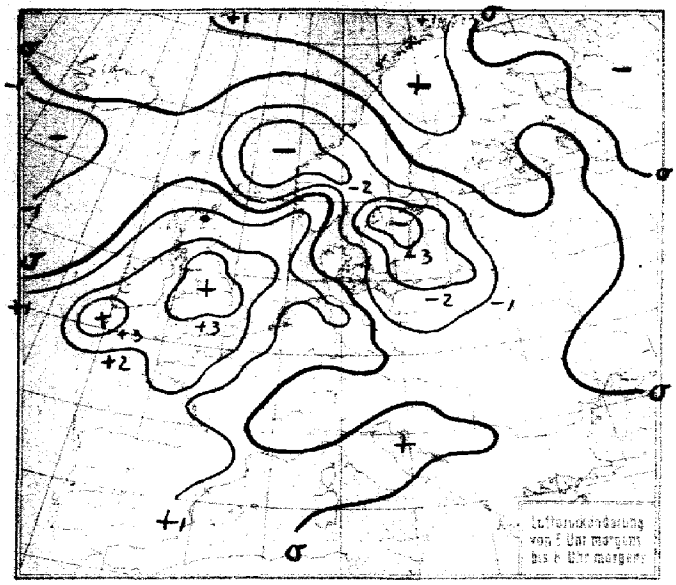

NACH AUFZEICHNUNGEN DER REGISTRIERAPPARATE ZU HAMBURG SEIT GESTERN 8 UHR MORGENS (M. E. Z.)

STUNDE		9	10	11	12m	1	2	3	4	5	6	7	8	9	10	11	12n	1	2	3	4	5	6	7	8
Thermograph		11.8	13.4	15.0	15.2	16.2	16.8	16.8	16.0	15.4	14.5	14.0	13.7	14.3	14.4	14.4	14.8	15.0	16.0	16.0	16.3	16.9	15.0	14.6	14.6
Barograph		53.5	53.7	53.8	53.7	53.2	52.8	52.2	51.6	50.7	49.9	49.4	48.9	48.2	47.3	46.4	45.6	44.8	44.3	43.7	43.0	42.8	43.2	43.6	44.0
Anemograph	Richtung	WSW	WSW	SW	SW	SW	SW	SSW	S	SSE	SSE	SSE	SSE	SSE	SSE	SSE	SE	SSE	SSE	SSE	SSE	S	SW	S	SW
	m.p.S.	6.0	5.7	6.9	6.2	6.4	6.4	6.3	6.4	7.1	6.3	4.6	6.5	6.0	7.1	7.5	6.9	7.1	7.3	7.6	7.8	7.6	8.6	5.4	5.4
Regenmesser		—	—	—	—	—	—	—	—	—	—	—	—	—	—	—	—	—	0.24	0.12	0.06	0.06	1.26	0.42	0.12
Sonnenscheindauer in Min.		60	60	60	50	40	45	55	30	—	—	—	—	—	—	—	—	—	6 cm	—	—	—	—	—	—

AUFSTIEGE

STATION Wind in m./S.	Seehöhe	Zeit	Boden	200	500	1000	1500	2000	2500	3000	3500	4000	4500	5000	Bemerkungen
						Gestern	Nachm.	Abend.							Sichtw. bis Klm
Bremen		3p	—	S 7	SzE 10	S 15	S 12	SSW 12	W 16	SW 20	SW 20	a shr			
Friedrichshf.	400m	5p	Stille	—	—	W 6	WzS 5	S 4	SzW 12	SW 12	SW 15	SWzW 15	WSW 17		" " 50 "
Rostock	37m	6p	SSE 4	SSE 10	SzE 12	S 12	a shr	a shr	a-cm	shr cm	mi				" " 20 "
Helder		2p	—	—	—	SWzS 12	SWzS 17	SWzS 16							
De Bilt		"	—	SSE 11	W 14	SWzS 12									
Holyhead		7 "	—	SW 11	SW 14	SW 13	SW 12								
Toulouse		"	—	—	SE 10	SE 6	SW 9	SW 11	—	WSW 19					
Warschau		"	—	—	SW 2	SW 5	SW 8	WSW 9	—	WSW 11					
						Heute	morgen.								
Königsberg		6a	S 4	SzE 14	S 23	SzW 18	SzW 16	SWzS 14	a shr						" " 10 "
Rostock	37m	9a	—	SzW 16	SWzS 18	SW 21	shr cm	shr ni							" " 10 "
Eger		8a	WNW 1	SEzE 8	SzW 13	SSW 16	SSW 16	SW 16	—	SW 19	shr cm	a cm			" " 20 "
Kaschau		"	Stille	SSW 8	SSW 9	SWzS 11	SW 14	shr cm	a cm						" " 2 "
Fürth		7a	SSE 2	—	S 8	SW 13	WSW 14	a cm							" " 10 "
Friedrichshf.	400m	"	E 1	—	—	NWzW 7	SzW 7	—	—	SW 11	—	SWzW 16			" " 50 "
Leipzig		"	SSW 5	S 6	SSW 11	SWzS 15	mi	shr cm	SW 9	SWzS 13					" " 10 "
Lindenberg	122m	8a	16.0 86	16.6 71	21.0 57	19.0 68	11.1 68	9.5 80	7.3 80	2.8 98					
			SSE 8	SzW 13	SWzS 18	SW 18	SW 16	SW 16	SWzW 26	SWzW 20	a shr	mi			" " 20 "
Frankfurt a/M		"	S 2	S 3	SWzS 10	SWzS 14	a shr	shr cm							" " 4 "
Dresden		7a	SSE 2	ENE X	SEzS 19										
Breslau		"	E 3	—	S 9	SSE 9	S 8	SW 5	SW 9	SWzS 13	SW zW 15				" " 50 "
Karlsruhe	130	"	Stille	SW 3	WzW 6	SW 10	SWzS 16	SWzW 22	a shr	shr cm					
Meppen		"	SWzS 5	—	SSW 13	SW 18	WSW 15	SW 15							" " 2 "
Bremen		8a	—	SW 14	SW 18	SW 23	SW 21	SW 23							
Lonehars		"	—	WNW 12	NW 16	NW 18									
Shotwick		"	—	NW 13	NW 13										
Farnborough		"	—	—	W 13	W 11									
Holyhead		"	—	—	NNzW 14	NNW 11	NW 9								
Felixstowe		"	—	WSW 11	W 9	W 9									
Lympne		"	—	WSW 13	WzS 19	WSW 18									
Hannover		10a	SW 4	SW 8	SWzW 19	SWzW 16	SW 19	SW 17	SW 15	SW 19	Shr cm				" " 20.1
Gr. Berstel	17m	11a	S 5	SzW 11	SSW 19	SSW 12									" " 10 "
De Bilt		6a	—	SW 15	SW 22	SW 25									
Helder		"	—	SSW 15											

Mittwoch 23. September 1925

STATION	MORGEN Luftdruck	Wind	Wetter	Temperat.	Luftdruck Charakter u. Änder.	W	Stärke in bf	Wolken (in Zehntel)	Rel. Feuchtigkeit	Maximum	Minimum	Seegang
[illegible]	59.7	SSW 1	1/2 bd	15	/+0.7					0	14	-
[illegible]ich	54.5	E 1	10	14	\-1.0	1	4	8	9	0	13	-
[illegible]	55.4	SE 1	10	13	\-1.0	1	50	7	9	0	13	-
[illegible]	54.0	SSW 1	12	18	\-0.5	0	50	4	7	0	15	-
[illegible]	60.3	SE 1	11	17	—0.0	6	10	10	6	19	15	-
[illegible]geno	42.6	SSW 7	11	14	/0.0	6	10	10	9	6	-	IV
[illegible]elder	46.1	S 6	10	14	/+1.0	6	10	9	8	7	-	III
[illegible]assingen	46.1	SSW 5	11	14	/+0.5	1	20	10	8	5	13	-
[illegible]drecht	48.1	SSE 5	55	15	\-1.0	6	10	10	7	2	-	III
[illegible]penhagen	42.3	SE 4	16	14	\-0.5	5	4	8	8	7	-	IV
[illegible]gen	40.5	SSW 3	30	12	\-0.5	0	20	6	0	5	-	III
[illegible]anstholm	42.5	SW 5	16	15	—0.0	6	20	10	-	6	-	V
[illegible]anvandshuk	49.3	S 7	11	14	\-1.5	6	10	10	0	92	-	IV
[illegible]ammershus												-
[illegible]disko												-
[illegible]speranda	51.0	SSW 2	12	10	/+1.0	1	50	6	9	0	6	-
[illegible]ensele	50.7	Stille	11	6	/+1.0	1	50	9	0	0.4	4	-
[illegible]ersund	49.2	SE 3	01	6	/0.0	1	50	5	8	0	5	-
[illegible]rnösand	54.8	S 1	11	11	/+0.5	1	750	6	7	0	-	I
[illegible]rna	46.9	SE 4	51	7	\-1.0	2	10	10	0	6.1	5	-
[illegible]arlstad	45.2	ESE 3	59	11	\-3.0	6	-	10	9	6	10	-
[illegible]ockholm	51.7	SSE 2	12	13	\-2.0	1	10	10	8	0	9	-
[illegible]nköping	46.3	SSE 4	53	13	\-2.0	2	20	10	9	1	11	-
[illegible]ishy	52.0	SE 4	12	14	\-2.0	1	50	10	7	0	-	III
[illegible]almar	50.4	S 5	75	14	\-2.0	1	-	10	9	0.4	-	V
[illegible]illivare											-	-
[illegible]erlshamn											-	-
[illegible]juröklubb	51.5	S 3	01	10	/+1.0	1	750	3	0	0	-	III
[illegible]ande Hook											-	-
[illegible]dzhergen	61.7	Stille	26	2	/0.0	2	20	7	9	0	-	-
[illegible]gö	48.7	ESE 4	50	6	—0.0	6	50	10	8	2	-	IV
[illegible]ddersund	43.4	ESE 3	12	9	\-1.0	1	50	10	7	0	-	I
[illegible]hn	38.7	ESE 4	56	7	\-2.0	6	10	10	9	5	-	V
[illegible]ister	38.5	S 6	11	13	/+1.0	6	20	7	8	25	-	IV
[illegible]ren-Insel	55.6	E 7	25	3	\-0.5	3	4	Dunst	8	6	-	VI
[illegible]ndänes	48.0	SW 2	41	9	/+1.5	2	20	10	9	6	-	I
[illegible]öst	40.5	S 5	10	10	/+1.5	5	20	6	9	0.4	-	V
[illegible]n Mayen	52.3	SW 5	01	5	/+1.0	1	750	4	7	0	-	V
[illegible]arder	41.1	S 6	54	13	\-2.5	5	20	10	-	17	-	III
[illegible]ardö	50.6	SE 4	59	5	\-0.5	6	20	10	7	7	-	VI
[illegible]önnö	-	- 4	16	10	\-0.5	5	750	3	8	2	-	-
[illegible]gistre	35.6	SSE 6	10	12	/+1.0	6	50	8	8	14	-	III
[illegible]ombas	43.2	SE 3	55	5	\-2.5	6	10	10	9	1	3	-
[illegible]elsingfors												-
[illegible]ssa												-
[illegible]nopio												-
[illegible]orpat												-
[illegible]ga												-
[illegible]arschau	57.2	SSE 2	22	14	\-0.5	3	1	Nebel	9	0	12	-
[illegible]omberg	62.5	S 2	00	18	\-1.0	0	10	wolkenl.	8	0	14	-
[illegible]insk												-
[illegible]ilna	61.3	SSE 3	00	14	\-0.0	0	20	wolkenl.	7	0.5	7	-
[illegible]naukau	53.5	E 2	01	16	\-1.0	0	4	[illegible]	8	0	11	-
[illegible]osen	54.8	SSE 2	11	14	/+0.5	1	10	8	9	0	10	-
[illegible]räg	54.7	SE 1	25	15	\-0.5	1	2	7	8	0.1	12	-
[illegible]ger	54.1	WNW 1	11	14	/0.0	1	20	8	9	-	10	-
[illegible]reißburg	56.6	SSE 2	11	20	\-1.0	0	10	7	7	0	15	-
[illegible]aschau	61.8	Stille	12	16	—0.0	1	2	1	0	0	11	-
[illegible]imětis	55.9	SE 6	11	18	\-1.0	1	50	8	8	0	14	-
[illegible]dapest												-
[illegible]igrad	61.6	ESE 1	01	20	—0.0	0	50	—	6	0	16	-
[illegible]rajevo	62.5	E 2	01	19	\-0.5	0	20	—	8	0	12	-
[illegible]rajm	60.6	SE 2	11	17	/+0.5	1	1	9	9	0	14	-
[illegible]dia	66.0	Stille	00	11	/+0.2						10	-
[illegible]then												-
[illegible]orth												-
[illegible]erin	59.3	NE 2	23	18	—0.0	3	2	—	9	0	12	-
[illegible]snus												-
[illegible]dvorno												-
[illegible]ncona												-
[illegible]addalena	61.7	SSE 2	02	20	/+0.5	0	10	3	7	0	-	I
[illegible]essina	59.2	Stille	20	22	—0.0	0	1	7	8	0	-	IV
[illegible]rent											-	-
[illegible]enedig											-	-
[illegible]om	57.0	Stille	12	20	/+0.5	3	4	9	9	0	-	V
[illegible]elia	62.0	SE 3	12	20	—0.0	1	10	9	8	0	16	-
[illegible]drid	62.8	S 4	01	25	/0.0	0	50	1	8	0	-	IV
[illegible] Coruña												-
[illegible]hon												-
[illegible]iaga												-
[illegible]orta												-
[illegible]nchal												-

STATION	MORGEN Luftdruck	Wind	Wetter	Temperat.	Luftdruck Charakter u. Änder.	W	Stärke in bf	Wolken (in Zehntel)	Rel. Feuchtigkeit	Maximum	Minimum	Seegang
Rochefort						-				-	-	
Bayonne						-				-	-	
Bordeaux						-				-	-	
Clermont						-				-	-	
Dijon						-				-	-	
Calais	45.7	W 6	—	13	—	-	4	—	-	4	-	I
Brest	50.7	NW 1	37	12	/+2.0	-	20		-	—	12	-
Paris	49.4	SSW 4	11	13	/+0.5	-	20	10	-	2	13	-
Perpignan	54.3	Stille	11	16	/+0.5	-	50	9	-	0	16	-
Rennes	50.1	SE 2	01	13	/+1.5	-	20	3	-	03	13	-
Straßburg	51.0	Stille	11	17	\-0.5	-	20	9	-	0	17	-
Toulouse	55.4	W 1	30	15	/+1.5	-	50	10	-	0	15	-
Tours						-			-	-	-	-
Ajaccio	59.2			19		-			-	-	-	-
Le Havre	48.4	WSW 6	11	13	/+1.5	-	10	7	-	03	-	I
Marignane	56.0	ESE 4	11	22	/0.0	-	50	8	-	0	22	-
Nancy	51.4	WSW 2	11	15	/0.0	-	10	9	-	6	15	-
Lerwick	44.3	N 3	11	11	\-1.0	1	20	7	9	03	-	II
Renfrew	42.5	NNW 2	00	8	/+2.0	1	20	1	9	3	6	-
Cranwell	42.9	W 4	12	8	/+3.0	1	20	10	0	0	8	-
Scilly	49.5	NW 5	30	12	/+2.0	0	50	5	8	3	-	IV
Wick	55.6	NW 2	11	8	/+1.0	1	50	8	0	0	-	V
Malinhead	46.1	NNW 6	30	11	/+2.5	5	50	7	8	1	-	VI
Tynemouth	41.6	SW 1	16	9	/+4.0	6	20	8	8	9	-	I
Pembroke	47.8	NW 5	11	11	/+2.5	6	50	7	9	3	-	V
Roches Point	50.3	NNW 4	01	11	/+1.5	0	50	2	9	0	-	IV
Croydon	45.9	WSW 3	11	11	/+1.5	3	20	9	7	7	11	-
Aberdeen	38.3	WNW 4	16	9	/+1.5	7	50	7	8	5	-	V
Valentia	52.2	N 5	30	12	/+3.5	5	50	8	8	2	-	VI
Plymouth	48.0	NW 4	10	12	/+2.0	1	20	7	7	1	-	II
Guernsey	46.1	W 3	12	12	/+2.5	1	50	7	8	6	-	VI
Stornoway	42.7	WNW 6	35	9	/+1.0	5	10	10	9	5	-	V
Holyhead	45.4	NW 6	12	12	/+3.0	5	50	7	8	3	-	V
Donaghadee	45.2	NW 4	13	10	/+1.5	2	50	8	8	6	-	III
Yarmouth	44.0	WSW 2	01	12	/+1.0	5	10	3	9	3	-	V
Blacksod	50.3	N 5	11	11	/+2.0	5	20	8	0	1	-	V
Calshot	46.1	WSW 3	11	12	/+2.5	1	50	9	8	1	-	VI
Thorshavn	43.7	N 5	16	7	/+0.5	6	20	10	0	1		
Seydisfjord	51.1	NW 4	11	5	/+1.0	2	20					
Acureyri	57.3	N 3	17	3	/+0.5	5	20					
Isafjord	60.8	N 1	11	3	/—0.2	—						
Reykjavik	57.5	NNW 4	01	4	/+0.5	0	750	1	0			
Vestmannö	65.2	N 6	28	4	/0.0	3	4					
Alexandrovsk	51.3	SE 4	Regen	4	\-0.3					3		
Archangelsk	52.9	SSE 3	Regen	6	\-0.8					8		
Ust-Zylma	63.4	SE 3	Nebel	3	\-0.6					0		
Matochkin-Sharr												
Dickson												
Petersburg	60.2	SW 3	1/4 bd.	9	/+1.0					5		
Tscherdyn	62.2	NW 3	bd.	6	—0.0					0		
Moskau												
Kasan	67.2	SE 2	10	4	\-0.6					0		
Kiew	65.7	SE 3	Regen	14	—1.8					0		
Ufa	66.7	NW 2	bed.	5	/+0.9					0		
Saratow	69.4	SE 3	bd.	7	\-0.2					0		
Orenburg	67.6	WNW 2	00	3	/+0.5					2		
Odessa	66.2	W 3	00	13	/+0.5					0		
Sewastopol												
Astrachan	72.1	NW 1	20	12	/+0.4					0		
Emba	67.8	WNW 3	00	2	/+0.6					0		
Batum												
Baku												
Tobolsk	50.0	NNE 2	bd.	7	/+2.3					33		
Omsk	50.1	SW 4	bd.	5	/+0.2					1		
Tashkent	65.5	N 1	00	13	/+1.2					0		
V. Imbatskoe												
Tomsk												
Irkutsk	54.6	ESE 1	00	-3	\-0.4					0		
Jakutsk												
Wladivostok	57.1	Stille	bd.	15	\-0.3					48		
Tanger												
Agadir												
Bou Denib												
Oran												
Algier												
Setif												
Tunis												
Aleppo												
Beyruth												

NORD-AMERIKA 2 UHR NACHTS

	Luftdr.	Wind		Luftdr.	Wind		Luftdr.	Wind		Luftdr.	Wind		Luftdr.	Wind
[illegible] Johns	61	SW 2	La Paz	52	W 2	Bermuda	62	W 2	Duluth	64	SW 3	Tatoosh	62	E 1
[illegible]dney	57	W 1	Edmonton	61	NW 1	Key West	62	SE 1	Huron	67	N 1	San Francisco	52	W 4
[illegible]ker Point	58	NW 5	Nantucket	64	N 1	Little Rock	59	SW 1	Salt Lake City	67	NW 3	San Diego	58	W 1
[illegible]ry Sound	58	NW 2	Washington	65	NE 2	Nashville	61	N 3	Helena	67	S 1	Forth Worth	62	SE 1
[illegible]ake River	64	SW 1	Hatteras	62	NE 5	Cleveland	67	E 3	Denver	67	NE 3	El Paso	56	NW 1
[illegible]nipeg	58	SW 3	Charleston	60	E 2	Chicago	66	E 2	Roseburg	60	NW 1	Belle Isle	46	W 4

STATION	GESTERN NACHMITTAG						GESTERN ABEND								
	Luftdruck	Wind	Wetter	Temperat.	W	Sichtw. in km	Luftdruck	Wind	Wetter	Temperat.	W	Sichtw. in km	Niederschlag	Maximum der Temperatur	Minimum der Temperatur
Wien							41.8	S 1	—	17					
Zürich	58.4	SW 2	01	23	1	50	58.8	WNW 1	16	17	5	50	0.2	25	
Bern	59.4	NW 1	10	18	0	20	58.5	W 1	11	18	1	20	0.4	20	
Genf	68.8	SW 2	14	21	1	20	57.2	SSW 1	11	20	1	20	1	24	
Lugano	61.2	SE 1	52	17	6	10	60.4	SE 1	11	17	6	10	6	18	
Helder	51.1	S 5	11	15	2	10	48.8	S 4	11	15	2	10	0.2	III	
Vlissingen	51.1	SE 3	11	16	6	10	46.5	SSE 5	12	17	6	10	⊘	III	
Utrecht	52.5	SSE 4	11	16	1	20	48.8	SSE 4	51	16	2	10	0.4	17	
Kopenhagen	56.2	SW 5	11	14	5	20	55.7	SSE 3	11	13	1	20	⊘	I	
Skagen	52.4	WNW 2	16	14	1	40	51.5	S 2	10	14	2	40	⊘	II	
Hanstholm	52.0	SW 3	01	15	0	60	50.4	SSE 2	35	13	5	50	1	III	
Blavandshuk	53.4	SW 3	12	15	1	50	51.2	S 3	16	14	6	20	⊘	III	
Hammershus	57.0	WSW 6	11	13	3	20	57.2	SW 3	11	13	3	20	0	IV	
Abisko	46.9	ESE 3	51	5	6	50	46.3	SSW 1	00	2	5	50	1	8	
Haparanda	44.5	SSE 3	16	10	6	50	47.1	SSE 2	11	10	6	X	5	10	
Stensele	45.3	S 2	11	10	1	>50									
Oestersund	45.9	S 2	11	10	2	>50	47.8	SE 2	01	9	1	>50	0	12	
Hernösand	47.2	S 5	11	12	2	50	48.1	S 2	01	11	1	>50	0	II	
Särna	46.0	SSW 8	10	12	1	>50	47.9	SSW 5	00	8	1	>50	0	12	
Karlstad	50.6	SW 6	00	15	1	X	52.3	W 2	00	12	1	X	0	16	
Stockholm	52.2	SW 2	12	14	1	10	54.0	SSW 2	12	12	1	10	0	15	
Jonköping	53.8	SW 3	16	14	5	50	54.5	SSW 2	11	11	1	20	1	15	
Wisby	55.1	SW 4	11	14	5	>50	55.2	SE 3	10	12	1	>50	0.5	III	
Kalmar	56.0	WSW 4	11	15	6	X	56.8	WSW 4	01	13	1	X	2	III	
Gällivare	46.0	SSE 1	55	5	6	10	46.4	Stille	27	6	6	0.5	8	9	
Karlshamn															
Bjuröklubb	46.4	S 7	01	13	1	>50	47.6	S 4	01	10	0	>50	0	IV	
Quade Hook															
Spitzbergen	61.3	Stille	12	4	2	20	61.7	NW 1	28	2	6	2	0.4	X	
Ingö							43.5	ESE 5	10	7	1	>50	0	III	
Valdersund	42.6	SW 4	44	11	6	20	44.6	SW 3	30	10	6	20	3	IV	
Kinn	45.3	WSW 8	35	11	5	20	45.8	S 7	30	10	5	20	1	V	
Lister	50.2	WSW 5	11	14	5	50	48.2	SSE 4	12	12	2	50	⊘	III	
Bären-Insel	57.6	SE 6	11	3	2	4	57.3	E 7	25	3	3	1	⊘	VI	
Andänes							44.3	SE 3	16	9	5	>50	0.5	I	
Röst	40.8	ESE 5	10	12	6	>50	49.2	S 6	60	10	6	20	7	VI	
Jan Mayen	53.8	SSE 4	01	5	1	>50	53.2	SW 5	11	5	2	>50	0	VI	
Färder	50.5	SW 6	01	13	0	50	51.0	SW 3	13	12	7	50	0	III	
Vardö							52.8	ESE 4	52	8	6	20	⊘	IV	
Brönnö	41.5	S 5	51	9	6	20	43.6	S 5	58	9	6	10	11	X	
Utsire	48.4	SSW 5	12	11	5	>50	47.6	SSE 3	12	11	7	50	0.3	III	
Dombas	43.5	S 4	12	9	1	>50	47.3	Stille	11	6	1	>50	0	X	
Helsingfors	53.2	W 4	00	14	1	50									
Vasa	48.7	WSW 5	10	11	1	>50	49.6	WSW 3	00	11	0	>50			
Kuopio	49.4	S 5	55	9	6	0.2									
Dorpat	54.6	WSW 3	16	13			57.3	SW 3	12	11			0	14	
Riga							53.6	SW 3	01	11	0	20	1	8	
Warschau	62.0	W 2	11	19	1	20	62.2	Stille	11	14	1	10	0	19	
Lemberg	63.6	SW 2	16	17	2	0.5	64.5	"	06	15	6	0.2	3	18	
Pinsk	62.0	W 1	44	17	6	1	63.1	"	10	15	1	2	9	17	
Wilna	58.6	W 2	10	16	1	X	62.7	"	00	11	0	20	4	18	
Krakau	62.2	NE 2	11	19	1	10	61.9	NE 2	00	16	1	4	0.5	21	
Posen	61.3	SSW 2	11	18	1	20	60.4	SE 1	01	12	1	10	0	18	
Prag	60.6	SE 2	21	18	1	50	58.5	ESE 2	01	15	0	20	0	19	
Eger	69.7	SW 2	01	17	1	20	57.6	S 2	01	15	1	20	0	18	
Preßburg	61.0	S 1	01	23	0	>50	60.2	Stille	01	18	0	10	0	24	
Kaschau	62.2	S 1	11	19	5	10	62.4	"	00	16	1	10	3	20	
Olmütz	61.1	E 1	01	21	1	50	61.1	SW 2	00	16	1	50	0	22	
Budapest	61.2	Stille	½ bed.	24											
Belgrad	62.4	W 1	00	28	0	50	63.0	W 1	00	18	0	20	0	28	
Serajewo	62.3	SW 1	02	25	0	20	63.2	ESE 1	00	18	0	10	0	26	
Agram	63.1	S 1	55	19	1	50	62.3	SSW 1	00	18	6	2	2	21	
Sofia															
Athen															
Korfu															

STATION	GESTERN NACHMITTAG						GESTERN ABEND								
	Luftdruck	Wind	Wetter	Temperat.	W	Sichtw. in km	Luftdruck	Wind	Wetter	Temperat.	W	Sichtw. in km	Niederschlag	Maximum der Temperatur	Minimum der Temperatur
Turin															
Genua							62.0	ESE 2	23						
Livorno															
Ancona							62.5	SSW 3	11						
Maddalena															
Messina							64.0	ENE 1	12				6	26	
Tarent							63.1	SE 2	01						
Venedig							60.7	WNW 0	11						
Rom							65.2	SSW 3	00						
Malta	64.4	SSW 3	11	28	0	50	64.1	S 2	00						
Madrid	60	W 3	heiter	23			58.3	WSW 2	11						
La Coruña	57	SW 4	"	17			56.8	SW 4	11						
Mahon							59.2	SW 2	01						
Malaga															
Horta	65.6	NNE 1	48	22	6	10	65.6	NNE 5	10						
Rochefort							63.1	SSW 3	50						
Bayonne	56.1	S 1	11	27	—	50	53.8	W 1	11						
Bordeaux	55.8	WSW 2	11	25	—	>50	52.5	WSW 1	11						
Clermont					—		53.7	S 2	11						
Dijon	56.6	WSW 2	11	20	—	20	53.7	SSW 1	11						
Calais					—		46.5	SW 4	50						
Brest	56.8	X X	01	25	—	20	45.8	SW 8	01						
Paris	52.5	SSW 5	60	19	—	2	49.4	SSW 7	11						
Perpignan	58.3	E 3	11	22	—	2	56.8	Stille	25						
Rennes	53.4	SSW 6	30	19	—	10	48.1	S 4	11						
Straßburg	55.3	NE 2	11	21	—	10	54.1	SSE 3	11						
Toulouse					—										
Tours					—		51.8	SSW 4	50						
Ajaccio	62.0	SW 2	X	16	—	10	61.5	Stille	06						
Le Havre	48.8	SSW 6	11	16	—	20	46.3	WSW 6	50						
Marignane	57.4	SSE 4	X	25	—	2	53.9	SSE 4	01						
Nancy					—										
Lerwick	41.8	SSW 4	01	13	1	20	41.8	S 3	01						
Renfrew	43.0	E 2	55	9	6	4	39.8	NE 4	55						
Cranwell	45.0	SSE 5	55	11	6	10	39.0	SSW 4	16						
Scilly	42.3	WSW 5	00	16	5	50	36.8	WSW 8	16						
Wick	40.8	SSW 3	01	12	0	50	41.7	SE 2	11						
Malinhead							38.9	NNE 6	16						
Tynemouth	44.4	S 3	13	10	6	10	37.8	SE 8	51						
Pembroke	40.3	SW 5	10	13	6	50	39.3	SW 3	58						
Roches Point	40.1	S 3	10	15	6	50	39.8	NW 2	00						
Croydon	46.1	SSW 3	55	14	6	2	43.1	WSW 3	00						
Aberdeen	44.1	S 2	11	12	1	20	41.4	SSE 2	55						
Valentia	38.2	SW 1	11	14	6	>50	41.0	NW 6	11						
Plymouth	42.8	SW 4	54	13	6	20	40.3	S 7	16						
Guernsey	45.1	S 7	16	16	6	20	44.4	NW 5	02						
Stornoway	42.4	W 3	11	12	1	20	42.3	W 1	12						
Holyhead	40.7	SSE 4	16	13	6	20	38.5	WSW 4	16						
Donaghadee	40.3	S 2	16	14	3	50	38.7	Stille	56						
Yarmouth	48.4	S 6	52	13	6	10	42.7	SSW 6	54						
Blacksod							41.8	W 6	30						
Caishot	46.0	SSW 6	16	16	7	20	43.2	SW 5	11						
Thorshavn							42.2	WNW 4	16						
Seydisfjord							52.5	E 2	41						
Acureyri							55.5	N 3	17						
Isafjord							60.1	N 4	11						
Reykjavik	54.	ESE 2	wolkig	9			55.4	NW 4	01						
Vestmannö							53.8	N 5	00						
Alexandrowsk	56.8	S 3	bed	8			53.8	SE 4	Regen						
Kem	58.1	SSE 3	"	8			52.1	S 3	"						
Archangelsk	63.3	SSW 2	"	8			63.3	SSW 2	bed						
Ust-Zylma	63.6	NNW 2	¾ bed	9			64.4	NW 2	"						
Petersburg	52.9	S 4	Regen	13			56.1	W 3	Klar						
Schenkursk	65.7	SW 2	bed.	5			62.1	WNW 3	bed.						
Wologda	65.5	SE 3	"	5			63.3	SE 4	"						

SCHIFFSMELDUNGEN

Datum	Zeit	Breite	Länge v. Gr.	Luftdruck	Wind	Wetter	Temper. Luft	Temper. Wasser	W	Sichtw. in km	Wolken (in Zehntel)			Seegang	Dünung aus
22.9	8a	49.3	25.4 W	52	NW 7	11	14	14	1	50	6	cumi	IX	—	
" "	"	47.6	34.3 W	62	WNW 4	11	13	13	1	50	6	cu nim	I	W	
" "	2a	46.2	37.6 W	58	NNW 7	11	13	13	1	20	6	cumi	VII	NW	
" "	8a	50.3	23.6 W	45	N 7	10	13	14	5	50	8	str cu	VII	NW	
" "	2p	46.4	37.2 W	67	SSW 3	11				>50			II	NW	
" "	7p	48.3	27.5 W	65	N 6	10				20			VI	NW	
" "	7a	46.6	36.6 W	67	NW 5	12	14	18	4	50	X	X	III	NW	
" "	2p	48.4	18.0 W	52	N 8	11	14	16	2	50	4	Cu	VIII	NW	
" "	2p	47.1	34.6 W	67	NW 3	11	16	15	4	50	4	str cu	II	W	
" "	7p	47.5	32.8 W	67	WNW 2	01	16	18	X	>50	X	X	III	NW	
" "	7p	50.2	24.5 W	60	NNW 6	30	14	14	5	50	7	cumi	VII	NW	
" "	7p	46.3	48.4 W	61	S 5	23	21	18	1	10	10	str	VII	N	
" "	2p	30.1	25.2 W	67	ENE 3	01	25	25	5	50	4	cu	9	NW	
" "	8a	30.3	24.5 W	67	E 2	01	24	24	6	20	3	cu	5	NW	
" "	8a	50.6	21.3 W	46	NW 9	35	13	14	5	20	6	cumi	III	NW	
" "	7p	45.4	40.6 W	66	SE 3	01	15	18	0	>50	2	cu	9	E	
" "	2a	41.5	66.5 W	58	WNW 2	01	24	26	0	20	10	a str	9	S	
" "	2a	41.8	69.6 W	56	S 4	01	23	23	0	50	1	cu	9	—	
" "	2a	42.2	56.4 W	55	WSW 3	06	22	22	5	50	5	stracu	9	SE	
" "	2p	41.1	52.6 W	60	SSW 4	01	28	24	0	20	1	cu	9	S	
" "	2a	44.7	43.0 W	64	E 2	01	18	X	2	>50	6	str	VI	NE	
" "	2p	41.7	61.5 W	55	NNW 4	11	19	22	8	50	10	str cu	9	SE	
" "	2p	42.2	56.5 W	56	SW 6	01	24	24	0	50	4	a str	V	W	

Datum	Zeit	Breite	Länge v. Gr.	Luftdruck	Wind	Wetter	Temper. Luft	Temper. Wasser	W	Sichtw. in km	Wolken (in Zehntel)			Seegang	Dünung aus
23. 9.	2a	49.6	14.6 W	56	NNW 8	11	13	14	X	50	24	ns		WSW	NW
" "	"	48.8	30.1 W	68	WNW 2	01	15	17	4	50	X	X	X	W	NW
" "	—	29.6	21.9 W	67	ENE 4	00	24	24	X	20	3	cu	9	W	NW
" "	8a	48.3	27.6 W	67	SSW 3	11	15	13	1	20	7	str	II	W	NW
" "	8a	48.3	27.6 W	68	WSW 1	12	15	16	5	50	5	str cu	II	W	NW
" "	2a	48.5	29.6 W	67	NW 3	12	14	16	1	50	9	str	VII	N	
" "	8a	49.1	21.8 W	65	N 4	00	13	16	1	50	9	str	II	W	
" "	8a	48.0	32.2 W	64	SSW 4	30	16	16	2	20	10	str	IX	W	

WETTERBERICHT
DER
DEUTSCHEN SEEWARTE

JAHRGANG 50, Nr. 267 VERLAGSORT HAMBURG Donnerstag, den 24. Sept. 1925

Mitteleuropäische Zeit — **Luftdruck reduziert** auf 0° Temperatur, Meeresspiegel und Schwere in 45° Breite — **Temperatur** in Celsius-Graden — **Windstärke** nach Beaufortskala (12 = Orkan) — **Wetter:** 00 bis 09 wolkenlos bis halb bedeckt; 10 bis 19 halb bis ganz bedeckt; 20 bis 29 Dunst oder Nebel; 30 bis 39 Schauer; 40 bis 49 Rieselregen; 50 bis 59 sonstiger Regen; 60 bis 69 Schnee; 70 bis 79 Graupel oder Regen und Schnee gemischt; 80 bis 89 Hagel; 90 bis 99 Gewitter — **WW** = Witterungsverlauf seit der letzten Beobachtung: 0 = wolkenlos bis halb bedeckt, 1 = wolkig, 2 = anhaltend ganz bedeckt, 3 = Dunst oder Nebel, 4 = dichter Nebel, 5 = Schauer, 6 = Regen oder Rieselregen, 7 = Schnee, 8 = Graupeln oder Hagel, 9 = Gewitter — **Relative Feuchtigkeit:** 0 = 95 bis 100 %, 9 = 90 bis 94 %, 8 = 80 bis 89 %, 7 = 70 bis 79 %, 6 = 60 bis 69 %, 5 = 50 bis 59 %, 4 = 40 bis 49 %, 3 = 30 bis 39 %, 2 = 20 bis 29 %, 1 = 10 bis 19 %

GESTERN NACHMITTAG 2 UHR

DEUTSCHE STATIONEN	Seehöhe in Metern	Uhrzeit	Luftdruck	Wind	Wetter	Temperat.	Luftdruck Charakter. u. Änder.	W	Schnelle in km	Wolken (in Zehntel)	Rel. Feucht.	Seegang	Wolkenhöhe
Borkum		2	745.9	SW 8	01	14	+ 1.0	2	10	10 ni	8	V	7
Helgoland		2	–	SW 7	wolkig	–							
Altenwalde		2	47.5	WSW 5	11	17	— 0	1	10	9			5
Bremen		2											
Hamburg		2	48.5	SW 4	11	17	+ 1.0	6	20	10			4
Kiel		2	48.4	SSW 4	11	17	+ 0.5	1	–	9			6
Warnemünde		2											
Swinemünde		2	49.3	SSW 3	10	21	– 0.5	1	10	7			6
Rügenwaldermünde		2											
Danzig		2	53.4	S 5	11	23	– 0.5	1	10	6			9
Königsberg		2	55.0	S 4	11	23	– 1.0	1	20	8			7
Memel		2	55.3	S 6	12	18	– 1.5	1	20	9			6
Aachen	202	2	50.4	SSW 5	11	16	+ 0.5	2	50	10			4
Zoppenbrüder		2											
Hannover		2	50.5	SSW 3	11	17	+ 0.5	2	20	9			6
Magdeburg		2	51.1	WNW 3	11	20	+ 0.5	5	20	10			5
Dresden	206	2	52.2	SE 4	11	21	– 0.5	1	20	7			5
Berlin		2	50.9	SW 3	11	23	– 0.5	5	2	9			5
Grünberg in Schles.		2											
Breslau		2	53.5	SSW 3	11	25	– 1.0	1	20	6			6
Frankfurt a. M.		2	52.6	WSW 3	11	14	+ 0.5	6	20	10			6
Karlsruhe		2											
Friedrichshafen		2											
Bamberg		2											
München		2	51.0	SE 5	11	26	– 2.5	1	50	6			9
Kahler Asten	852	2	–	SW 4	58	10	X	6	20	10			3
Wasserkuppe (Rhön)	950	2	6										
Feldberg im Taunus	801	2	6										
Brocken	1142	2	6										
Fichtelberg	1213	2	652.5	SSW 5	10	17	— 0	1	20	6			1
Schauinsland	1608	2	6										
Feldberg i. Schwarzw.	1497	2	6										
Zugspitze	2964	2	529.9	S 5	01	5	– 0.5	1	50	5			4
Säntis	2500	2	5										
Sonnblick	3106	2	5										

GESTERN ABEND 7 UHR

Uhrzeit	Luftdruck	Wind	Wetter	Temperat.	Luftdruck Charakter. u. Änder.	W	Schnelle in km	Wolken (in Zehntel)	Rel. Feucht.	Niederschlag	Maximum	Seegang	Wolkenhöhe
7	749.6	WSW 4	10	13	+ 1.0	1	10	7	8	1	–	II	7
7	–	SW 4	bed.	–								III	
7	49.7	SW 1	11	14	+ 1.0	1	4	8	8	0		I	5
7	51.0	SW 3	10	12	+ 1.0	1	10	8	8	0	18		5
7	51.2	S 2	11	15	+ 1.5	1	20	9	7	⊘	17	–	6
8	51.0	SW 2	11	13	+ 1.5	1	—	10	8	0	17		6
8	51.1	S 2	01	16	— 0	6	1	6	8	4	–	5	5
7	51.8	W 1	SI	16	+ 1.5	6	2	10	8	0.4	24	–	4
7	51.4	S 2	bed.	18	+ 0.5				–	–	22	II	
7	52.8	SSE 3	11	20	– 0.5	1	20	8	8	0	23		6
7	54.4	SSW 3	11	20	+ 1.5	1	10	8	6	0	22		7
7	54.2	SSE 3	11	19	– 0.5		10	10	8	0		II	7
7	52.0	SSW 5	11	14	+ 1.0	2	30	9	8	0	16		4
7	50.9	SW 1	11	15	+ 0.5	2	0.5	10	8	0	18		4
7	52.2	S 3	11	15	+ 1.5	5	20	9	8	0.5	18		7
7	52.5	Stille	SI	15	+ 1.0	5	4	10	9	1	22		4
7													
706	51.9	SE 3	11	20	– 0.5	1	20	8	8	0	22		5
7	52.6	W 2	11	18	+ 1.5	2	2	10	7	0.1	23		5
7	53.6	ESE 2	01	16	+ 0.5	0	20	3	8	0	25		6
7	53.6	Stille	01	15	0	1	4	1	8	0	28		7
7	54.1	WSW 1	SI	13	– 0.5	6	2	10	9	7	17		4
7	54.0	WSW 1	55	13	+ 0.5	5	10	10	7	0.5	17		4
7													
917	54.6	V 2	62	14	+ 1.0	1	10	10	8	0	24		6
7	51.5	WSW 4	11	20	+ 0.5	1	50	9	7	0	27		9
7	–	SW 6	21	8	X	2	0.5	Nebel	0	7	12		0
7	6												
7	6												
7	654.7	WSW 8	27	7	+ 0.5	6	0.2	Nebel	0	1	11		0
7	652.1	ESE 4	20	14	— 0	1	2	9	0	0	18		0
908	6												
7	6												
910	526.8	SE 4	27	1	— 0	9	0.05	10	0	0.1	05		0
7	5												
7	5												

Luftdruck der Bergstationen nicht auf Schwere und Meeresspiegel reduziert

KÜSTENSTATIONEN UND FEUERSCHIFFE

NACHMITTAG UND ABEND DES VORTAGES

	2p: SW 4-6 bedeckt, gew. Sicht, See III
	7p: WSW 2-4 bewölkt gute Sicht See III
	2p: 747.4 SW 6 - WW 12 - Temp 16° Sicht 50 km, See III
	7p: 748.1 SW 5 WW 10 Temp 14° " 20 " " I
	2p: SW 2, wolkig, See II
	7p:
	2p:
	2p: 754.5 SW 4, WW 12, Temp 13° Sicht 50 km, See III
	7p: 756.0 SW 4 " 11 " 15° " 50 " " III
	2p: 745.8 WSW 5 WW 10 Temp 15° WT 15°
	7p: 748.6 WSW 4 " 12 " 15° WT 15° See III
	2p: SW 6, bedeckt, See V, WT 15.9
	7p: WSW 4 bewölkt See III WT 15.5
	2p:
	7p: bedeckt, leichter Regen, SW 5 See II Sichtw. 25 km
	8p: 748.3 S 4, WW 10 Temp 12°

HEUTE MORGEN

	8a: windstille, Vebedeckt, gute Sicht, See III
	11a: SSE 1 bewölkt, gew. Sicht, See I
	8a: 752.5 WSW 2 WW 31 Temp 11° Sicht 10 Km. See I
	11a: 754.0 W 1 WW 77 Temp 13° Sicht 18 Km See I
	8a: S 2, bedeckt, See II
	11a: W 1 bedeckt See II
	8a: SW 2 See II leichter Nebel
	11a:
	8a: 758.5 Stille WW 24 Temp 13° Sicht 4 Km. See 0
	11a: 755.6 " " 24 " 16° " 2 " " 0
	8a: 523 WZ, WW 01, Temp 13° See II WT 15°
	11a:
	8a: W 2, bewölkt, See II WT 15.5
	11a:
	8a: SSW - Regen, bis 8a W 10 sm. WT 13.5
	11a:
	13a: 754.1 WSW 2, WW 10, Temp 13°

HEUTE MORGEN 8 UHR

DEUTSCHE STATIONEN	Seehöhe in Metern	Uhrzeit	Luftdruck	Wind	Wetter	Temperat.	Luftdruck Charakter. u. Änder.	W	Schnelle in km	Wolken (in Zehntel)	Rel. Feucht.	Niederschlag	Minimum	Seegang	Wolkenhöhe
Borkum		8	752.2	SW 2	11	11	— 0	4	0.2	10 ni	0	0	–	5	5
Wilhelmshaven		8	53.9	SW 1	25	11	— 0	3	0.1	10	5	0	11		4
Helgoland		8	54.5	SW 2	bed.	13								I	
Altenwalde		8	53.1	WSW 2	27	11	+ 1.5	3	1	Nebel	0	0	7		0
Bremen		8	54.2	SW 2	12	12	+ 1.0	2	10	10	0	0	11		5
Hamburg		8	53.9	SW 1	11	12	+ 1.0	3	2	10	9	0	12		5
Groß-Borstel		8	x	Stille	26	12	x	3	2	10	9	0	11		3
Kiel		8	53.8	SSW 1	11	11	+ 1.0	1	–	10	0	0	11		6
Warnemünde		8	54.5	S 1	26	13	+ 1.0	10	2	9	5	0	–	5	5
Swinemünde		8	53.8	Stille	51	13	+ 0.5	6	1	10	6	11	12		3
Rügenwaldermünde		8	53.6	WNW 3	Regen	14	+ 0.8	–	–		9	2	13	II	–
Danzig		8	53.7	WNW 2	11	16	— 0	1	20	10 stv	8	0	14		5
Königsberg		8	54.1	SSE 2	11	17	0	1	10	9	7	0	15		6
Memel		8	54.1	SE 1	00	17	– 0.5	0	20	4	8	0	–	III	5
Aachen		8	54.9	WSW 1	11	10	+ 0.6	6	2	10	0	0.4	10		3
Zoppenbrüder		8	53.7	SW 1	11	11	+ 2.0	5	0.2	10	9	0.5	10		5
Hannover		8	54.2	SW 1	11	12	+ 1.0	2	4	10	8	0.0	11		6
Magdeburg		8	54.4	W 1	58	13	+ 0.5	6	4	10	9	6	12		3
Dresden	206	8	54.4	WNW 2	11	12	+ 0.5	1	20	10	9	0	12		5
Berlin		8	54.2	WSW 1	11	13	— 0	6	2	10	9	11	13		4
Grünberg i. Schles.		8	55.5	W 3	10	14	+ 1.5	6	20	9	8	⊘	13		7
Breslau		8	53.9	W 2	15	15	+ 1.5	4	4	10	9	0	13		2
Frankfurt a. M.		8	55.2	SW 2	27	12	+ 1.0	6	2	10	9	1	12		2
Karlsruhe		8	54.4	Stille	50	12	+ 0.5	6	10	10	0	12	11		4
Friedrichshafen		8	55.8	NW 1	51	11	— 0	6	20	10	9	10	11		5
Bamberg		8	55.9	SW 1	51	11	+ 0.5	6	4	10	0	6	10		6
München		8	55.4	Stille	16	12	— 0	5	2.0	10	0	0.2	11		4
Kahler Asten	852	8	—	SW 3	27	8	x	4	0.05	Nebel	0	0.1	8		0
Wasserkuppe (Rhön)	950	8	6												
Feldberg im Taunus	801	8	6	55.4	SW 1	27	8	— 0	4	0.2	Nebel	0	0.1	7	K
Brocken	1142	8	6	55.5	WSW 3	51	6	+ 0.6	6	0.2	Nebel	0	3	6	0
Fichtelberg	1213	8	6	55.3	SE 1	27	9	— 0	0	0.05	Nebel	0	1	5	0
Schauinsland	1608	7	5												
Feldberg i. Schwarzw.	1497	8	6	50.4	SW 4	41	3	L — 0.5	5	0.05	10	5	14	3	0
Zugspitze	2964	7	5	21.8	SW 3	27	8	— 0	9	4	4	5	20	–	5
Säntis	2500	8	6												
Sonnblick	3106	8	5												

Luftdruck der Bergstationen nicht auf Schwere und Meeresspiegel reduziert

Nachdruck und Verwertung für öffentliche Vorhersage verboten!

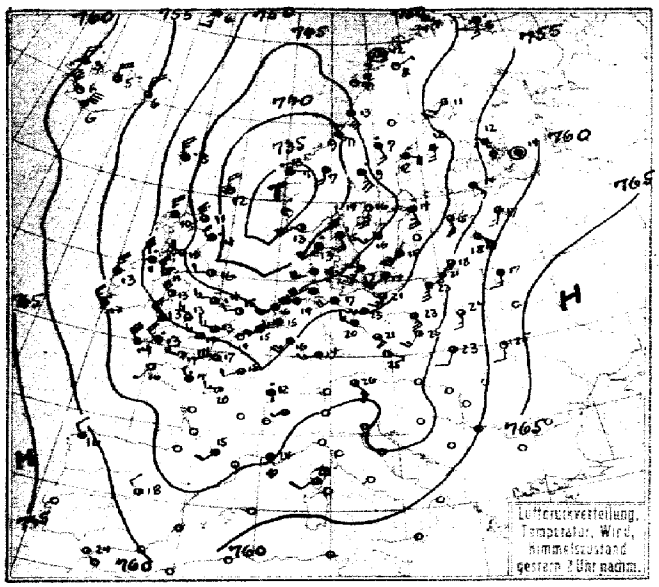

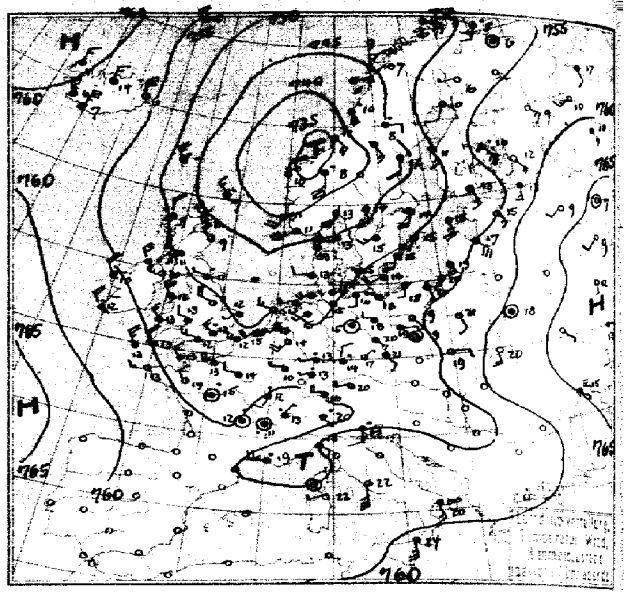

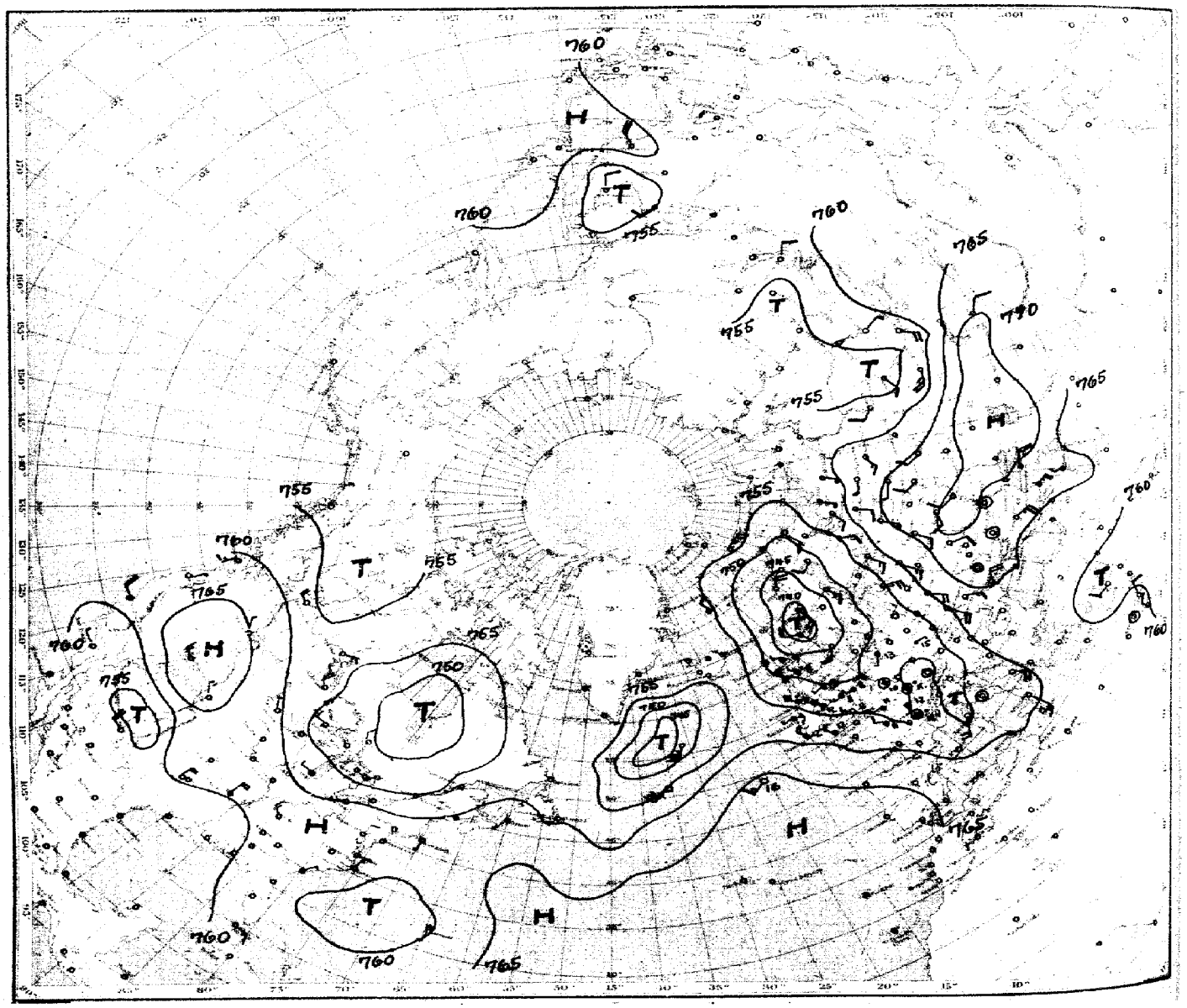

Luftdruck, Temperatur, Wind, Himmelszustand der nördlichen Halbkugel
vom Donnerstag, den 24. Sept. 25 morgens.

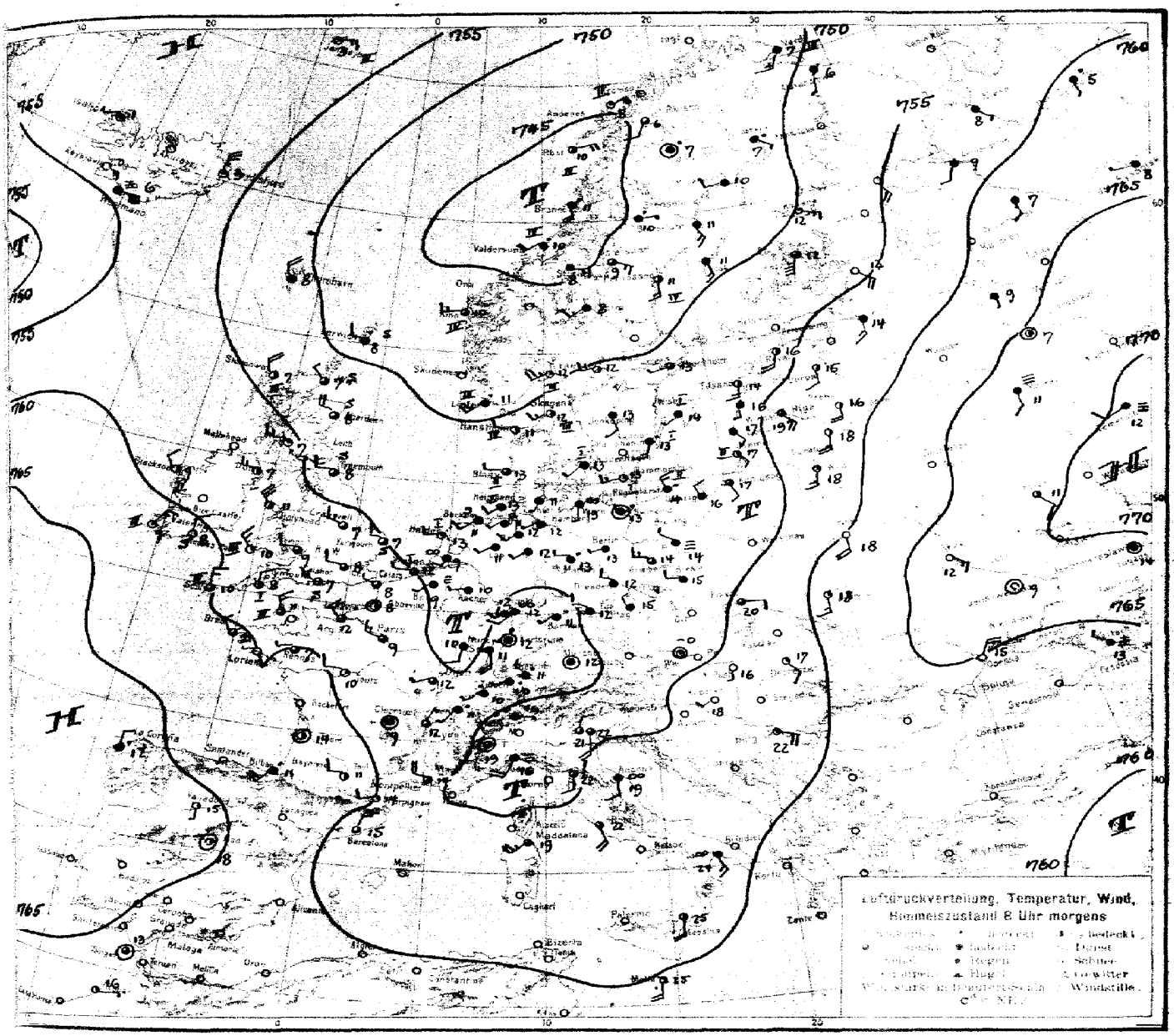

LGEMEINE ÜBERSICHT 8 Uhr morgens: Donnerstag, den 24. September 1925

Die norwegische Zyklone hat sich, der Temperaturgegensätze ermangelnd, rasch aufgefüllt, ihr Kern liegt heute früh vor der mittelnorwegischen Küste. Ein starker Druckanstieg über den britischen Inseln, der Nordsee und dem Kanal hat einen Ausgleich der gestern noch sehr kräftigen Druckgegensätze hervorgerufen, so daß die gestern noch sehr heftige Luftbewegung über dem Nordseegebiet heute ganz schwachen Winden gewichen ist. Auf dem Ocean ught in 55° Nord und 40° West eine neue Depression, die starke Temperaturgegensätze auf ihrer Vorderseite vor s findet und darum noch sehr entwicklungsfähig sein dürfte.

USSICHTEN AN DER DEUTSCHEN KÜSTE für Freitag, den 25. September 1925

NSEE und OSTSEE Schwache westliche Winde, teilweise aufklarend, trocken, etwas kühler, früh Strahlungsnebel.

ORDSEE (Wetterw. Swinemünde) Schwachwindig, wolkig, nachlassen der Niederschläge, Neigung zu Nebel, wenig Wärmeänderung.

STSEE Schwachwindig, meist trüb, einzelne Niederschläge, etwas Temperaturabnahme.

Gestern nachm. 2h Nordsee: Gefahr noch nicht vorüber, Signal hängen lassen.
Heute morgen 850n- " u. west. Ostsee: Gefahr vorüber, Signalball abnehmen.
(Wetterw. Königsberg) Heute morgen östl. Ostsee: Gefahr vorüber, Signalball abnehmen.

Dr. Timmerz.

Donnerstag, d. 24. Septbr. 1925 Nr. 269

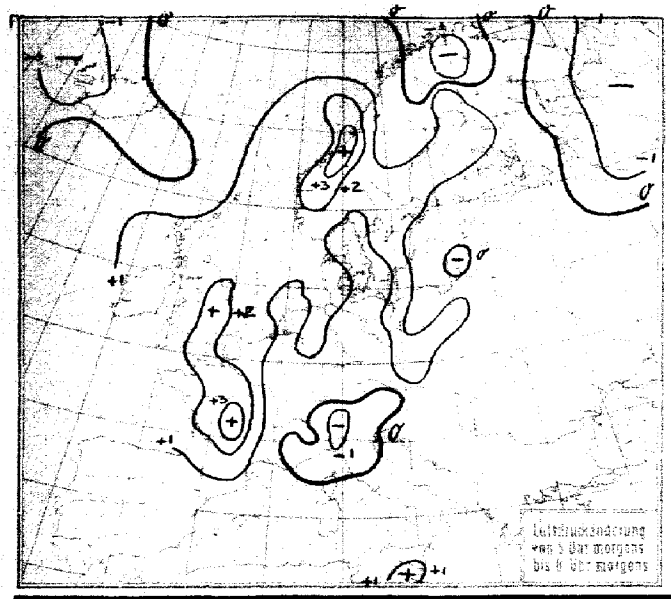

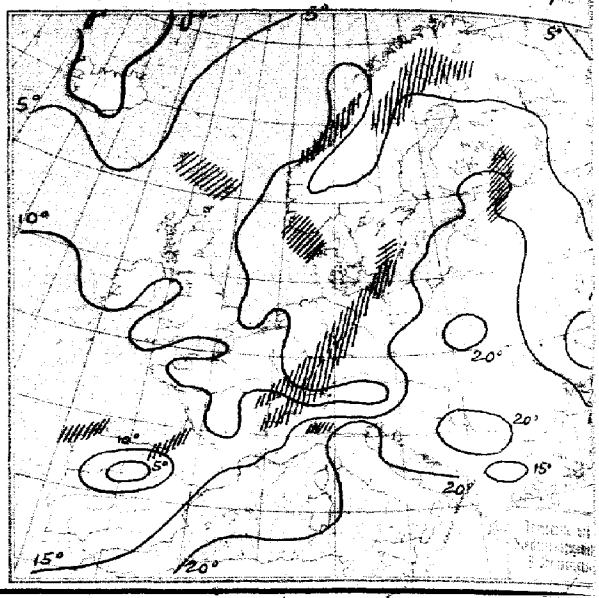

NACH AUFZEICHNUNGEN DER REGISTRIERAPPARATE ZU HAMBURG SEIT GESTERN 8 UHR MORGENS (M. E. Z.)

STUNDE		9	10	11	12m	1	2	3	4	5	6	7	8	9	10	11	12n	1	2	3	4	5	6	7	8
Thermograph		14.8	15.1	16.0	16.3	16.5	17.0	17.1	16.9	16.7	15.7	14.9	14.6	14.6	14.5	14.3	13.9	13.3	12.9	12.7	12.5	12.2	11.9	12.0	13.1
Barograph		44.3	44.6	44.9	45.1	45.6	45.9	45.9	46.3	46.5	47.1	47.6	47.7	47.7	48.2	48.5	48.5	48.4	48.7	49.1	49.1	49.3	49.7	50.1	50.6
Anemograph	Richtung	SSW	SSW	SSW	SSW	SSW	SSW	SSW	SSW	SSW	SSW	S	S	SSW	SSW	SSW	SW	SW	WSW	WSW	WSW	SW	WSW	SW	SW
	m. p. S.	6.5	7.2	7.1	7.9	7.9	8.1	8.0	7.7	6.5	5.0	4.0	4.3	4.9	4.0	4.0	4.1	3.0	2.3	2.0	2.2	2.0	2.5	1.4	1.8
Regenmesser		-	-	-	-	-	-	-	-	-	-	-	-	-	-	-	-	-	-	-	-	-	-	-	-
Sonnenscheindauer hlls.		-	-	-	-	-	-	-	-	-	-	-	-	-	-	-	-	-	-	-	-	-	-	-	-

AUFSTIEGE

STATION Wind in m./S.	Seehöhe	Zeit	Boden	200	500	1000	1500	2000	2500	3000	3500	4000	4500	5000	Bemerkungen: Sichtw. bis Klom.
							Heute morgen:								
Rostock	37 m	7a		SW 6	WSW 5										
Fr'hafen	400 m	7a			11.7° 98%	8.7° 94%	6.3° 94%	3.2° 90%	2.3° 90%						
"	"	"			WSW 4	WSW 8	W:N 5	WSW 6	WSW 7						" 20 "
Bremen		"	SW 2	WSW 5	SW 5	SW 6	SW 6	SSW 7	SW:S 8						" 20 "
Rostock	37 m	"	SSW 3	SW 6	WSW 5										
Königsberg		6a	SSE 2	SSW 9	SSW 9	NW 9	SSW 21	SSW 21							" 10 "
Leipzig		7a	SW 2	SW 2	WNW 1	W:N 3	W 6								" 2 "
Dresden		6a	W 1	Stille	NW:N 1	N 2	NW 2								" 20 "
Karlsruhe	130 m	7a	Stille	ESE 1	SW 4	SW:S 6	SW:S 5								" 50 "
Lindenberg		"	N 2	N 5	NW 4	SW 6	SW:S 4	SSW 8							" 4 "
Warschau		8a			SSW 9	SSW 14	SSW 14	SSW 14							
Krakau		"	E 3		S 7	SSW 13	SSW 11								" 10 "
Leeuberg		"	S 5		S 8	SSW 12	SSW 11								" 10 "
Helder		"	W 2	W 6	W 6	W 5									" 20 "
St. Pitt	26 m	"	SSW 3					SW 7		WSW 8		SW 11			" 2 "
Turin		"	Stille		E:S 3	NE 1									" 21 "
Ancona		"	S 3			SW 8		SW:S 18	SW:W 37						" 4 "
Tarent		"	SSE 5	S:E 4	S:E 4	SW 4									
Gladowar		"		NW 13	NNW 13	NW:N 13	NW:N 11								
Renfrew		"			NW 8	NW 10									
Lympne		"			NW 10	NW 9	NW:W 10								
Valentia		"		NW 9	NW 8	NW 9									
Cranwell		"			NW 11	NW:N 9									
Skudesmuir		"			NW:N 7	NW 7	NW 5								
Skatwick		"		NW 11	NW 13	NW 12									
Helder	(Flgzg.)	9a		11.6° 80%	9.0° 80%	5.0° 70%	2.0° 60%								
Haastereerg	(")	"		11° 100%	9° 100%	6° 100%	2° 90%								
							23. September 1925:								
Frankfurt		11a	W 4		WSW 5	WSW 20	WSW 19								" 20 "
Leipzig		11a	SW:S 3	S 6	SW 4	SW:W 19									" 20 "
Dresden		11a	E:S 6	SSE 3	S:E 8	SW 7	WSW 10								" 10 "
Hamburg (Gr.-B. privat)		2p	S 5	SSW 10	SSW 12	SSW 12									
Bremen		12m	SSW 7	SW:S 8	SW 11	SW 18									" 20 "
Stuttgart		12m	NW:W 3		WNW 1	W:S 6	SW 8	SSW 6	SSW 6						" 20 "
Lindenberg	122 m	2p	SW 6	SW:W 10	SW:W 12	SW:W 14	WSW 14	W:S 17							" 20 "
Rostock	37 m	6p	SSW 5	SSW 10	SW 13	W:S 12	W:S 13								" 15 "
Helder		2p		WSW 8	WSW 10										
Krakau		"			SW 8	SW 12	SW 12	SW 12							
Landsara		"		NW:W 8	NW:W 9	NW:W 10									
Renfrew		"			WNW 5	NW:W 12	NW:N 12								
Holyhead		"			NW 12	NW:N 12									
Skatwick		"		NW:W 16	N:W 17										
Valentia		"		W 7	W:S 8	W:W 8									

Donnerstag den 24. September 1925.

STATION	MORGEN Luftdruck	Wind	Wetter	Temperat.	Luftdruck Charakter. u. Änder.	W	Nebels in km	Wolken (in Zehntel)	Rel. Feuchtigkeit	Niederschlag	Minimum	Seegang
Rochefort												
Bayonne	762.9	SSW 4	30	11	/ +1.0	-	2	10	-	33	-	5
Bordeaux	62.9	Stille	01	14	/ +2.0	-	2	5	-	19	11	-
Clermont	58.9	-	11	9	/ +3.0	-	10	10	-	3	9	-
Dijon	56.1	WSW 1	11	12	/ +1.0	-	10	8	-	03	11	-
Calais	57.7	WNW 1	11	8	/ +1.5	-	2	7	-	0	-	5
Brest	60.6	NW 1	11	21	/ +1.6	-	50	7	-	0	10	-
Paris	57.2	WNW 2	11	9	/ +2.0	-	10	9	-	0	9	-
Perpignan	60.0	WSW 2	01	14	/ +1.6	-	>50	2	-	0	14	-
Rennes	60	WSW 1	11	12	/ +1.6	-	20	7	-	0.4	7	-
Straßburg	55.2	OSE 5	50	11	\ 0	-	10	2	-	10	11	-
Toulouse	61.1	W 2	01	11	/ +1.6	-	>50	5	-	2	10	-
Tours	59.5	W 2	01	10	/ +2.6	-	20	3	-	6	4	-
Ajaccio						-			-			-
Le Havre	57.5	NW 4	11	12	\ -1.0	-	20	7	-	0	-	-
Marignane	58.0	WNW 4	11	14	/ 0	-	>50	7	-	0	14	-
Nancy	54.6	OSO 2	50	10	/ +0.5	-	2	10	-	6	10	-
Lerwick	47.5	WNW 5	40	8	/ +1.0	6	50	9	0	2	-	6
Renfrew	55.4	W 3	00	7	/ +1.0	0	50		0	0	6	-
Cranwell	55.0	WSW 3	12	7	/ +2.0	5	10	7	0	0	7	-
Scilly	58.8	N 3	11	10	/ +1.5	0	50	7	8	5	-	5
Wick	61.5	NW 1	10	7	/ +1.0	5	50	8	9	3	-	5
Malinhead												
Tynemouth	54.3	W 2	10	8	/ +1.5	2	20	9	8	2	-	2
Pembroke	58.7	NW 3	01	10	/ +1.0	0	50	3	7	0	-	3
Roches Point	60.8	N 2	01	8	/ +1.0	0	50	wolkenl.	9	0	-	5
Croydon	57.0	WNW 2	12	8	/ +2.6	6	10	9	9	0.4	7	-
Aberdeen	58.5	WNW 4	11	8	/ +1.5	1	50	7	7	0	-	5
Valentia	62.2	NNE 3	00	9	/ +1.5	5	>50	2	8	2	-	3
Plymouth	59.4	N 2	01	8	/ +1.5	0	20	5	8	0	-	2
Guernsey	58.2	NNW 3	11	11	/ +2.0	0	50	8	7	0	-	3
Stornoway	54.2	NNW 4	01	7	/ +1.0	5	20	4	8	3	-	3
Holyhead	57.3	NW 6	01	11	/ +1.0	1	20	5	8	0	-	5
Donaghadee	57.2	W 3	12	9	/ +1.5	1	50	6	8	0.4	-	3
Yarmouth	55.1	W 2	12	7	/ +1.0	5	50	9	9	0	-	5
Blacksod	59.3	NW 2	01	9	/ +1.0	5	50	4	9	0.3	-	3
Calshot	57.8	WNW 3	01	7	/ +2.0	0	10	3	0	0	-	5
Thorshavn	47.7	NNW 4	10	8	\ -0.5	6	20	10	0	3	-	
Seydisfjord	56.8	N 7	00	3	\ 0	0		2				
Acureyri												
Isafjord	59.3	WSW 1	00	1	\ -1.5			3				
Reykjavik	55.7	E 3	01	0	\ -1.5	0	50	wolkenl.	6	0	-	
Vestmannö	55.6	E 4	20	6	\ 0	3		1				
Alexandrovsk	51.8	SSW 1	bed.	6	- 0					1		
Archangelsk	57.7	SSW 2	"	9	\ -0.7					0		
Ust-Zylma	60.1	S 1	Reg.	5	\ -1.7					2		
Matochkin-Sharr												
Dickson												
Petersburg	59.8	S 3	bed.	14	- 0					0		
Tscherdyn												
Moskau	67.9	S 2	Nebel	11	/ +0.1					0		
Kasan												
Kiew	66.1	SE 3	heiter	12	/ +0.6					0		
Ufa	66.2	NW 1	bed.	7	/ +1.5					3		
Saratow	71.1	WNW 2	"	13	/ +1.3					0		
Orenburg												
Odessa	64.6	NE 4	heiter	15	- 0					0		
Sewastopol												
Astrachan												
Emba												
Batum												
Baku	66.7	NNW 3	bed.	20	/ +0.6					0		
Tobolsk	59.2	NW 2	"	6	/ +1.3					2		
Omsk	54.6	WSW 1	Nebel	5	/ +1.0					0		
Tashkent												
V. Imbatskoe												
Tomsk												
Irkutsk	56.2	SSE 1	bed.	17	- 0					1		
Jakutsk												
Wladivostok	61.3	SE 4	"	17	/ +0.2					1		
Tanger	64.-	Stille	"	13								
Agadir												
Bou Denib												
Oran												
Algier												
Sedf												
Tunis												
Aleppo												
Beyruth												

NORD-AMERIKA 2 UHR NACHTS

	Luftdr.	Wind		Luftdr.	Wind		Luftdr.	Wind		Luftdr.	Wind		Luftdr.	Wind
St. Johns	759	SW 3	La Paz	759	NE 3	Bermuda	760	E 1	Duluth	754	W 3	Tatoosh	761	S 3
Sydney	62	SW 1	Edmonton	56	W 4	Key West	61	NE 2	Huron	62	NW 1	San Francisco	62	W 4
Father Point	62	SW 1	Nantucket	62	E 1	Little Rock	60	N 4	Salt Lake City	67	W 3	San Diego	58	W 1
Parry Sound	59	SW 4	Washington	63	N 2	Nashville	61	NW 3	Helena	65	NW 1	Forth Worth	61	N 4
Moose River	59	NW 2	Hatteras	61	N 3	Cleveland	60	SW 1	Denver	66	NW 1	El Paso	56	W 4
Winnipeg	58	NW 4	Charleston	61	NE 1	Chicago	58	W 1	Roseburg	61	N 1	Belle Isle		

STATION	GESTERN NACHMITTAG						GESTERN ABEND							STATION	GESTERN NACHMITTAG						GESTERN ABEND						
	Luftdruck	Wind	Wetter	Temperat.	W	Höhe in m	Luftdruck	Wind	Wetter	Temperat.	W	Höhe in m	Meeresh.		Luftdruck	Wind	Wetter	Temperat.	W	Höhe in m	Luftdruck	Wind	Wetter	Temperat.	W	Höhe in m
Wien														Turin							54.6	NE 2	13			
Zürich							56.2	WNW 4	11	13	1	20	0	Genua							57.1	ESE 2	11			
Bern	54.1	W 3	10	21	1	20	56.8	N 2	51	12	1	4	0	Livorno												
Genf	52.3	SW 1					55.8	WNE 1	55	13	1	10	3	Ancona												
Lugano							57.8	SE 1	51	20	6	10	4	Maddalena							57.4	WSW 1	00			
Helder	46.9	SW 5	10	16	1	20	49.4	WNW 3	11	15	1	10	0	Messina							61.2	S 5	12			
Vlissingen	49.1	SSW 4	10	15	1	20	50.8	SW 4	12	5	5	10	5	Tarent							58.8	SSE 3	20			
Utrecht	48.7	SW 3	16	15	6	20	50.7	SSW 2	16	13	6	10	6.1	Venedig							57.8	S 2	43			
Kopenhagen	48.3	SSW 3	16	17	0	20	50.1	SSW 2	10	15	2	20	2	Rom							63.6	S 8	12			
Skagen	42.2	SSE 4	11	15	1	10	45.3	WSW 2	06	13	5	10	2	Malta												
Hanstholm	41.4	SW 4	35	13	5	20	45.3	WNW 4	30	13	5	50	2	Madrid												
Stavvagdsbuk	44.4	WSW 5	16	15	5	20	48.2	W 2	16	13	5	20	0.6	La Coruña	63 -	NW 2	7264	16								
Hammershus	49.8	SW 5	16	14	3	20	51.0	SW 4	16	16	5	20	2	Mahon												
Ablsko	49.7	NE 1	01	8	1	>50	49.3	SW 1	01	7	0	>50	0	Malaga												
Haparanda	52.6	SSW 3	11	11	1	>50	51.7	SW 2	11	10	1	-	0	Horta												
Stensele							46.4	E 2	55	8	2	10	2	Rochefort						-						
Oestersund	45.7	SE 3	54	7	6	10	42.9	SE 3	13	7	6	10	2	Bayonne						-						
Hernösand	48.6	E 4	55	12	6	50	44.0	S 4	11	12	6	10	8	Bordeaux						-						
Särna	41.7	SE 5	51	9	6	20								Clermont						-						
Karlstad	46.0	S 5	36	16	6	-	44.8	S 4	12	14	6	-	10	Dijon	54.6	SSE 1	37	12	-	2	56.8	Stille	50	12	-	10
Stockholm	42.3	SSE 5	55	14	6	4	47.8	SSW 4	14	14	8	4	6	Calais	48.3	-	-	14	-	-	55.2	SSW 2	50	12	-	1
Joukoping	44.0	SW 3	16	16	6	20	47.8	SW 3	11	15	2	20	5	Brest	53.4	SSW 1	01	16	-	50	51.2	WNW 3	11	12	-	4
Wisby							51.1	SW 4	16	15	5	-	8	Paris	51.7	WSW 2	11	15	-	50	55.9	W 3	11	13	-	1
Kalmar	49.1	SSW 0	11	15	6	-	50.6	SW 4	11	15	2	-	5	Perpignan	53.2	WNW 2	11	14	-	20	55.9	WNW 2	11	14	-	20
Gällivare	48.8	S 2	00	14	0	>50	50.5	S 1	01	7	1	>50	0	Rennes	53.9	NNW 1	51	14	-	20	54.5	WNW 2	01	14	-	20
Karlshamn														Straßburg	52.7	WNW 3	11	16	-	50	54.7	SSW 1	50	13	-	10
Björöklubb														Toulouse	56.7	SSW 2	11	15	-	50						
Quade Hook														Tours	52.6	W 3	11	20	-	50	54.1	Stille	50	15	-	32
Spitzbergen	61.2	Stille	00	2	0	>50	60.7	Stille	12	0	2	10	0	Ajaccio	57.1	SW 2	11	28	-	50	56.-	Stille	01	-	-	50
Ingö	49.4	ESE 3	55	4	0	10	49.0	ESE 3	10	6	2	50	2	Le Havre	51.7	W 6	11	17	-	20	53.1	WNW 5	11	13	-	50
Valdersund	39.0	ESE 5	45	9	6	4	37.1	SE 4	00	12	1	50	2	Marignane	54.9	SSE 6	11	24	-	50	54.1	W 5	50	19	-	10
Kinn	36.6	E 3	52	13	1	20	36.7	WNW 4	55	10	6	10	12	Nancy	53.8	NW 6	51	11	-	-	54.3	W 1	11	10	-	20
Lister	39.6	SW 7	13	13	6	50	42.9	SW 7	13	12	5	20	1	Lerwick	37.8	N 4	01	12	1	50	41.1	NW 3	55	7	1	10
Bären-Insel	56.6	ESE 7	25	3	3	4	56.6	ESE 5	29	4	4	0.5	0	Renfrew	46.1	WNW 4	11	13	1	50	49.1	WNW 4	13	11	2	20
Andänes	48.9	Stille	10	12	5	>50	48.0	WE 3	00	9	0	>50	0.3	Cranwell	47.0	W 3	10	14	6	10	50.1	WNW 4	00	11	1	20
Röst	46.5	E 5	00	12	1	>50	44.3	ENE 5	11	11	1	>50	0	Scilly	53.5	NW 6	00	14	1	50	56.3	WNW 5	11	13	0	50
Jan Mayen	53.3	S 3	11	16	1	50	53.9	NW 4	01	5	1	>50	0	Wick	42.3	NW 3	30	11	5	50	46.1	NW 3	13	8	6	50
Färder	41.5	S 6	12	14	1	50	42.8	SSW 6	16	13	6	50	2	Malinhead	50.0	NW 6	30	11	5	50	52.1	NNW 6	30	11	5	50
Vardö	50.6	S 3	51	6	6	50	50.6	SSW 2	55	5	6	50	0	Tynemouth	45.0	W 2	10	16	0	20	47.9	WNW 1	50	11	6	20
Brönnö	44.6	SE 6	12	13	0	>50	40.8	SSE 6	30	10	5	>50	1	Pembroke	51.9	NW 4	00	13	1	50	54.4	NW 3	01	13	0	50
Utsire							40.0	SSW 4	11	11	1	50	6	Roches Point	44.5	NW 4	30	14	5	50	57.0	NW 3	00	12	0	50
Dombas	39.2	S 3	16	7	0	>50	36.6	S 6	61	8	6	20	0	Croydon	49.3	WNW 3	11	13	2	20	51.9	NW 3	51	12	6	20
Helsingfors	56.6	SE 3	11	14	2	0.5	53.4	SSE 3	68	13	5	50	4	Aberdeen	42.8	NW 4	50	14	5	50	47.3	NW 4	30	9	5	50
Vasa	53.0	S 3	12	12	2	>50	46.4	SSE 2	16	11	1	>50	-	Valentia	56.3	NW 5	30	12	5	50	58.3	NW 4	11	12	5	20
Kuopio	57.3	SE 6	10	12	1	20	58.8	SE 7	51	10	6	-	0	Plymouth	51.8	NW 4	34	13	5	50	54.3	NW 4	01	13	5	50
Dorpat	60.4	SSW 3	64	17	-	-	67.0	SE 3	64	15		0	18	Guernsey	51.8	WNW 5	01	14	0	50	53.9	NW 3	02	13	0	50
Riga	56.8	SE 6	11	18	1	4	55.7	SE 6	11	17	1	50	0	Stornoway	49.7	N 5	16	10	5	20	49.4	N 4	30	9	5	20
Warschau	56.8	S 3	11	24	1	10	56.3	SSE 2	01	21	0	20	0	Holyhead	49.5	NW 6	10	13	1	50	52.0	NW 6	11	12	8	20
Lemberg	64.4	S 2	01	25	0	20	60.6	S 3	00	20	0	0.0	0	Donaghadee	49.2	NW 5	30	11	5	50	51.8	NNW 5	13	10	5	50
Pinsk							60.8	SSE 1	11	18	2	2	0	Yarmouth	47.5	W 2	22	15	0	20	50.0	SW 1	11	13	0	20
Wilna	51.5	S 3	12	17	1	-	59.1	SE 3	00	17	0	20	0.5	Blacksod	54.0	N 5	11	13	5	>50	55.8	NW 4	11	10	5	20
Krakau	55.3	SSW 2	01	23	1	10	56.2	E 2	11	19	1	10	0	Calshot	49.5	WNW 3	11	14	2	20	52.3	WNW 3	01	12	0	20
Posen	53.4	SSE 5	11	23	1	20	53.4	SSE 1	11	19	1	4	0	Thorshavn	45.3	WNW 5	50	8	6	20	46.2	NNW 5	51	7	2	10
Prag	52.4	ESE 1	02	25	1	20	51.8	SE 2	12	21	0	10	0	Seydisfjord	55.1	N 4	11	6	1	20	55.7	N 6	12	0	1	20
Eger	51.0	S 1	01	25	0	20	52.9	NE 1	11	17	1	20	0	Akureyri	58.4	N 4	11	5	1	2	59.0	N 3	12	4	1	2
Preßburg	51.5	SSE 4	11	26	1	50	53.8	S 2	01	22	0	10	0	Isafjord	62.0	N 3	11	3	2	-	62.3	N 3	11	4	2	-
Kaschau	59.9	S 2	10	24	1	20	58.7	S 1	01	18	0	10	0	Reykjavik	59.2	NW 6	01	6	0	50	59.3	NW 7	01	2	0	50
Olmütz	54.7	SW 6	11	23	1	50								Vestmannö	60.2	N 8	20	6	3	50	61.9	N 7	20	2	3	4
Budapest														Alexandrovsk							51.9	Stille	Nebel	6		
Belgrad														Kem							56.6	SE 3	00	9		
Serajewo														Petersburg							59.1	- 3	01	13		
Agram														Moskau							62.3	SW 2	00	7		
Bosna														Kiew							65.7	SE -	-	-		
Athen														Odessa							65.0	SE 1	Nebel	17		
Korfu														Astrachan							64.7	SE 1	00	16		

SCHIFFSMELDUNGEN

Datum	Zeit	Breite	Länge v. Gr.	Luftdruck	Wind	Wetter	Temper. Luft	Temper. Wasser	W	Höhe in m	Wolken (in Zehntel)	Seegang	Dünung aus
23 Sept	2p	48.8	24.6 W	68	WSW 3	10	17	15	2	>50	9 sm	1	-
"	"	49.0	31.1 W	61	SW 4	10	17	17	2		10 2 sm	0	W
"	"	55.2	38.3 W	50	S 5	23	11	8	2		1 Nebel	1	S
"	"	48.6	25.7 W	67	SW 2	11	18	16	2		10 F Strato	1	NW
"	"	46.1	10.0 W	60	SSW 5	01	23	22	1	10	5 sm	6	SW
"	"	49.5	28.6 W	64	S 5	12	15	17	-	50	10 sm	4	-
"	"	44.4	45.0 W	55	SW 5	35	22	17	2	4	10 sm	6	SW
"	"	64.1	46.5 W	47	WSW 5	11	9	6	2	50	9 sm	7	SW
"	"	53.1	31.7 W	46	WSW 6	01	8	7	4	>50	6 sm	7	SW
"	"	42.8	48.2 W	58	SW 5	35	18	19	5	10	10 sm	6	SW
"	7p	65.3	37.4 W	59	SW 2	10	8	6	5	50	8 sm sm	1	W
"	"	55.5	36.1 W	46	SE 5	35	11	8	2	10	10 sm	4	S
"	"	56.3	25.1 W	61	SW 4	10	12	12	1	50	7 sm sm	2	NE
"	"	49.1	26.1 W	64	SW 5	16	16	10	1	2	10 sm	1	-
"	"	44.2	21.7 W	67	W 3	12	16	14	1	50	8 sm	1	W
"	"	48.0	35.5 W	59	SW 4	23	19	18	1	12	9 sm	0	NW
"	"	46.9	38.1 W	62	S 6	01	22	18	2	10	3 sm sm	7	S
"	"	49.5	17.4 W	65	NW 5	02	13	15	1	20	7 sm sm	6	N
"	"	59.8	44.6	40	N 3	11	12	-	1	>50	9 3 sm	3	S
"	"	58.7	3.6 E	40	W 6	11	10	10	2	50	5 sm	7	NW

Datum	Zeit	Breite	Länge v. Gr.	Luftdruck	Wind	Wetter	Temper. Luft	Temper. Wasser	W	Höhe in m	Wolken (in Zehntel)	Seegang	Dünung
24 Sept	2a	49.5	35.5 W	61 -	SSW 3	01	22	19	0	10	5 sm sm	1	S
"	"	55.8	32.8 W	46 -	SSW 5	11	12	8	5	20	10	1	S
"	4a	47.7	11.5 W	63 -	WNW 5	10	13	14	2	20	8 sm sm	7	N
"	"	56.0	30.0 W	52 -	W 6	00	11	8	2	50	3 sm	4	S
"	"	56.1	28.3 W	58 -	SSW 4	11	11	12	1	50	6 sm sm	2	W

WETTERBERICHT
DER
DEUTSCHEN SEEWARTE

JAHRGANG 50, Nr. 268 — VERLAGSORT HAMBURG — Freitag, 25. September 1925

Mitteleuropäische Zeit — **Luftdruck** reduziert auf 0° Temperatur, Meeresspiegel und Schwere in 45° Breite — **Temperatur** in Celsius-Graden — **Windstärke** nach Beaufortskala (12 = Orkan) — **Wetter**: 00 bis 09 wolkenlos bis halb bedeckt; 10 bis 19 halb bis ganz bedeckt; 20 bis 29 Dunst oder Nebel; 30 bis 39 Schauer; 40 bis 49 Rieselregen; 50 bis 59 sonstiger Regen; 60 bis 69 Schnee; 70 bis 79 Graupel oder Regen und Schnee gemischt; 80 bis 89 Hagel; 90 bis 99 Gewitter — W = Witterungsverlauf seit der letzten Beobachtung: 0 = wolkenlos bis halb bedeckt, 1 = wolkig, 2 = anhaltend ganz bedeckt, 3 = Dunst oder Nebel, 4 = dichter Nebel, 5 = Schauer, 6 = Regen oder Rieselregen, 7 = Schnee, 8 = Graupeln oder Hagel, 9 = Gewitter — **Relative Feuchtigkeit**: 0 = 95 bis 100 %, 9 = 90 bis 94 %, 8 = 80 bis 89 %, 7 = 70 bis 79 %, 6 = 60 bis 69 %, 5 = 50 bis 59 %, 4 = 40 bis 49 %, 3 = 30 bis 39 %, 2 = 20 bis 29 %, 1 = 10 bis 19 %

GESTERN NACHMITTAG 2 UHR

DEUTSCHE STATIONEN	Seehöhe in Metern	Uhrzeit	Luftdruck	Wind	Wetter	Temperat.	Luftdruck Charakter. u. Ander.	W	Stärke in km	Wolken (in Zehntel)	Rel. Feucht.	Seegang	Wolkenhöhe
Borkum		12	54.7	WNW 2	01	16	+0.5	0	20	3	6	–	5
Helgoland		12	–	WSW 1	bd.	–						1	
Altenwalde		12	54.6	SW 2	15	14	+0.5	1	4	8	8	–	5
Bremen		12											
Hamburg		12	55.1	WSW 2	11	14	~ 00	2	4	10	7	–	5
Kiel		2	55.5	SSW 2	11	15	+0.5	1	–	10	8	–	6
Warnemünde		2											
Swinemünde		2	55.1	Stille	51	14	+0.5	6	2	10	9	–	4
Hagenwaldermünde		2											
Danzig		2	54.6	N 5	01	17	+1.0	0	20	4	8	–	7
Königsberg		2	53.8	WSW 3	11	24	~ 00	1	20	6	8	–	7
Memel		2	54.3	SSE 2	12	20	— 00	1	20	10	8	–	5
Aachen		2	56.9	W 3	11	13	+1.0	6	10	10	7	–	4
Löningen		2											
Hannover		2	55.3	W 2	11	16	— 00	2	10	10	6	–	4
Magdeburg		2	55.6	N 1	51	15	~ 00	6	10	10	8	–	4
Dresden		2											
Berlin		2	55.5	NW 3	45	12	— 00	6	10	10	9	–	5
Grünberg i. Schles.		2	55.4	Stille	51	14	~ 00	6	2	10	9	–	4
Breslau		2											
Frankfurt a. M.		2	53.6	WNW 1	02	20	~ -0.5	0	10	—	7	–	–
Karlsruhe		2	56.0	SW 2	11	19	— 00	6	4	10	8	–	4
Friedrichshafen		2											
Bamberg		2											
München		2	57.1	W 3	45	11	+1.0	6	2	10	0	–	0
Feldberg i. Schwarzw.	1493	2											
Zugspitze	2964	2											
Säntis	2500	2											
Sonnblick	3106	2											
Schauinsland	1284	2											
Brocken	1142	2											
Fichtelberg	1213	2											
Meißner	1000	2											
Inselsberg b. Tambach	916	2											
Arber	1456	2											
Feldberg i. Schwarzw.	1493	2	53.5	WNW 2	27	7	– 0.5	6	–	Nebel	0	–	0
Zugspitze	2964	2											
Säntis	2500	2	55.8	SE 3	27	0	— 00	7	–	10	0	–	0
Sonnblick	3106	2	58.3	NW 4	65	-1	+0.5	7	0.20	10	0	–	0

GESTERN ABEND 7 UHR

DEUTSCHE STATIONEN	Uhrzeit	Luftdruck	Wind	Wetter	Temperat.	Luftdruck Charakter. u. Ander.	W	Stärke in km	Wolken (in Zehntel)	Rel. Feucht.	Niederschl.	Maximum	Seegang	Wolkenhöhe
Borkum	7	56.2	WNW 2	11	14	+0.5	1	20	8	8	0	–	5	4
Wilhelmshaven	7		Stille	Dunst	–									
Helgoland	7	58.0	WSW 2	12	12	+1.0	1	2	10	8	0	14	–	5
Altenwalde	7	57.0	SW 3	40	14	+1.0	6	10	10	9	1	15	–	4
Bremen	7	56.7	WSW 1	11	13	+1.0	2	4	10	8	0	15	–	3
Hamburg	7	57.0	SW 1	11	11	+1.0	2	–	10	0	0	15	–	6
Kiel	8	55.2	WSW 5	13	14	— 00	6	2	10	9	0	–	5	5
Warnemünde	7	56.2	Stille	55	14	+1.0	6	0.50	10	9	3	15	–	2
Swinemünde	7	55.4	NE 5	Regen	14	+0.7	–	–		–	–	14	II	–
Hagenwaldermünde	7													
Danzig	7	55.9	NE 1	01	18	+1.0	1	–	3	7	0	24	–	–
Königsberg	7	55.3	Stille	15	17	+0.5	1	10	10	9	0	–	2	5
Memel	7	58.6	NW 2	11	12	+1.0	1	10	6	8	04	14	–	4
Aachen	7	57.4	SW 1	51	11	+1.0	6	–	10	9	4	15	–	4
Löningen	7	56.9	WNW 2	21	13	+1.0	5	2	Dunst	8	0	16	–	4
Hannover	7	57.0	S 1	51	14	+0.5	6	4	10	9	4	15	–	4
Magdeburg	7													
Dresden	7	57.3	WNW 3	51	12	+0.5	6	2	10	0	2	17	–	1
Berlin	7	56.8	Stille	55	14	+1.0	6	2	10	9	2	14	–	4
Grünberg i. Schles.	7	56.2	NW 2	11	14	~ 00	6	10	10	9	0	17	–	5
Breslau	7	54.6	NNW 1	50	16	~ +1.0	6	4	9	9	0	22	–	4
Frankfurt a. M.	7	58.4	W 1	16	12	+2.0	6	4	10	8	1	14	–	5
Karlsruhe	7	58.5	WSW 1	40	13	~ +2.0	5	20	10	9	1	15	–	5
Friedrichshafen	7	61.2	E 1	51	10	+1.5	6	20	9	0	9	12	–	6
Bamberg	7	59.8	SW 1	16	11	+1.5	6	10	10	0	6	14	–	7
München	7	60.4	SW 2	11	10	+1.0	6	10	10	0	3	15	–	4
Feldberg i. Schwarzw.	7	–	WNW 2	16	6	—	6	10	10	9	9	9	–	2
Meißner	7	6												
Inselsberg b. Tambach	7	6												
Arber	7	6												
Feldberg i. Schwarzw.	7	658.8	NW 2	51	6	+0.5	6	0.20	10	0	9	7	–	0
Zugspitze	7	659.9	SW 4	27	6	~ +0.5	4	—	Nebel	0	7	14	–	0
Säntis	7	6												
Sonnblick	7	6												
Schauinsland	7	529.2	NW 3	27	-4	+0.3	7	–	10	0	4	2	–	0
Brocken	7	569.1	W 2	63	-3	+1.0	7	0.50	10	0	18	0	–	0
Fichtelberg	7	5												

Luftdruck der Bergstationen nicht auf Schwere und Meeresspiegel reduziert

KÜSTENSTATIONEN UND FEUERSCHIFFE

NACHMITTAG UND ABEND DES VORTAGES

Borkum	2p: Stille, leicht bewölkt, gute Sicht, See 1
Helgoland	7p: Stille, bed. bewölkt
Feuerschiff Borkum	2p: 54.6, SW 3, WW 15, Temp. 15, Sicht 20 km, See 1
	7p: 55.8 WSW 1, 21, Temp. 12, Sicht 20 km, See 1
Wilhelmshaven	2p:
Feuerschiff Jade	7p: Still bedeckt Regen See 1
Feuerschiff Jade	2p:
Feuerschiff Leuchte	7p:
Feuerschiff Elbe	2p: 61.5 Stille 24, Temp. 17, Sicht 4 km, See 5
Feuerschiff Elbe	7p: 62.0 Stille 25, " 15 " 1 " " 5
Feuerschiff Borkumriff	2p: 54.3, W 2, WW 01, Temp. 15, Sicht 4 km, See 1
Feuerschiff Borkumriff	7p:
Feuerschiff Borkumbank	2p: W 1 heiter, See 1
Feuerschiff Borkumbank	7p: W 1 bedeckt, See 1
Feuerschiff Borkumgrund	2p: 5p bed. Regen, Stille, See 5, Sicht 6 Sm
Feuerschiff Borkumgrund	7p: windstille Regen See 5 Sicht 5 Sm
Feuerschiff Borkum	6p: 55.8 WNW 2 WW 11, Sicht 15

HEUTE MORGEN

Borkum	8a: Stille, leicht bewölkt, gute Sicht See 1
Wilhelmshaven	11a:
Helgoland	8a: 59.6, WSW 3, WW 26, Temp. 10, Sicht 10 km See 1
Altenwalde	11a: 58.9 W 4 WW 12 " 11 " 10 " 2
Bremen	8a: WSW 3, bedeckt, See 1 Dunst
Hamburg	11a: WSW 3, bedeckt " 1
Feuerschiff Jade	8a: WSW 3, See 1 bewölkt
Feuerschiff Jade	11a:
Feuerschiff Leuchte	8a: 63.6 SW 1, NW 12, Temp. 13, Sicht 20 km See 5
Feuerschiff Elbe	11a: 65.5 SW 1, 13, " 15 " 10 " 2 5
Feuerschiff Borkumriff	8a: 59.2 W 2 WW 11, Temp. 11 See 1
Feuerschiff Borkumriff	11a:
Feuerschiff Borkumbank	8a: WNW 1 bewölkt, See 1
Feuerschiff Borkumgrund	11a:
Feuerschiff Borkumgrund	8a: bedeckt, WSW 2, See 1 Sichtw. 10 Sm
Feuerschiff Borkum	11a: bedeckt W 3, See 1 Sicht 8 Sm

HEUTE MORGEN 8 UHR

DEUTSCHE STATIONEN	Seehöhe in Metern	Uhrzeit	Luftdruck	Wind	Wetter	Temperat.	Luftdruck Charakter. u. Ander.	W	Stärke in km	Wolken (in Zehntel)	Rel. Feucht.	Niederschl.	Maximum	Seegang	Wolkenhöhe
Borkum		8	59.1	W 2	35	11	+1.0	5	20	8	0	6.5	–	1	5
Wilhelmshaven		8	59.8	SW 3	15	8	+1.0	5	4	9	0	5	7	–	4
Helgoland		8	60.3	SW 1	3/4bd.	13							1		
Altenwalde		8	58.9	SW 3	25	9	+1.0	3	1	Nebel	0	0.1	6	–	0
Bremen		8	60.8	SW 3	10	9	+1.0	1	20	6	9	2	8	–	3
Hamburg		8	60.4	SW 3	25	9	+1.5	3	1	Nebel	9	0.3	9	–	1
Groß-Borstel		8		SSW 2	27	9		3	2	11	9	0.3	9	–	1
Kiel		8	59.6	SW 2	11	10	+1.0	2	–	10	0	0	10	–	6
Warnemünde		6	58.6	W 2	11	11	+1.5	2	4	10	9	2	–	5	5
Swinemünde		8	59.1	W 1	29	13	+1.5	6	0.20	Nebel	0	8	11	–	1
Hagenwaldermünde		8	51.5	NW 3	bd.	14	+0.8	–	–				13	8	–
Danzig		8	58.6	W 3	11	13	+2.0	9	20	10	0	8	13	–	5
Königsberg		8	56.8	WSW 3	53	15	+1.5	4	2	10	8	2	14	–	1
Memel		8	56.0	Stille	25	15	+0.5	3	0.20	Nebel	9	0	14	5	4
Aachen		8	63.5	WSW 3	51	8	+1.0	6	10	10	0	2	8	–	3
Löningen		8	60.5	SW 1	11	7	+1.5	6	0.20	7	0	0.3	7	–	4
Hannover		8	61.1	WSW 3	10	10	+1.5	1	10	6	8	0.3	9	–	7
Magdeburg		8	61.7	WSW 3	12	10	+1.5	6	4	7	8	2	10	–	7
Dresden		8	62.2	W 3	55	10	+1.5	6	2	10	9	0.4	10	–	5
Berlin		8	60.7	WNW 3	52	11	+2.0	6	2	10	9	3	11	–	4
Grünberg i. Schles.		8	61.8	SW 2	27	13	+1.5	6	2	Dunst	0	5	12	–	4
Breslau		8	61.4	WNW 2	00	14	+1.5	6	10	5	9	3	13	–	3
Frankfurt a. M.		8	64.2	SW 2	12	7	+1.5	6	4	8	9	0.2	9	–	6
Karlsruhe		7	64.2	SSW 2	11	10	+1.0	5	10	10	9	0.3	10	–	6
Friedrichshafen		8	65.4	WSW 2	11	10	+1.5	6	50	9	8	7	9	–	5
Bamberg		8	64.2	S 1	51	9	+1.5	6	4	10	0	3	8	–	6
München		8	65.5	W 3	51	8	+2.0	6	10	10	0	3	8	–	4
Kahler Asten	842	8	–	SW 5	27	4	—	–	–	Nebel	0	0.2	4	–	0
Feldberg (Bad.)	1493	8	682.5	W 1	49	8	+1.5	3	0.20	10	0	7	4	–	0
Feldberg i. Taunus	801	8	693.3	WNW 2	39	4	+1.5	1	–	8	0	0	4	–	5
Brocken	1142	8	661.4	W 6	27	3	+1.0	6	0.20	Nebel	8	6	2	–	0
Fichtelberg	1213	8	657.8	NW 3	41	4	+1.0	6	–	10	0	6	3	–	0
Meißner	1000	7	6												
Inselsberg b. Tambach	916	8	637.7	SW 3	27	1	+1.0	5	–	Nebel	0	6	1	–	0
Zugspitze	2964	7	530.4	NW 4	27	-7	+0.5	7	–	10	0	0	-7	–	0
Säntis	2500	8	561.9	WNW 3	25	-5	+1.0	7	1	10	0	–	-5	–	–
Sonnblick	3106	8	5												

Luftdruck der Bergstationen nicht auf Schwere und Meeresspiegel reduziert

Nachdruck und Verwertung für öffentliche Vorhersage verboten!

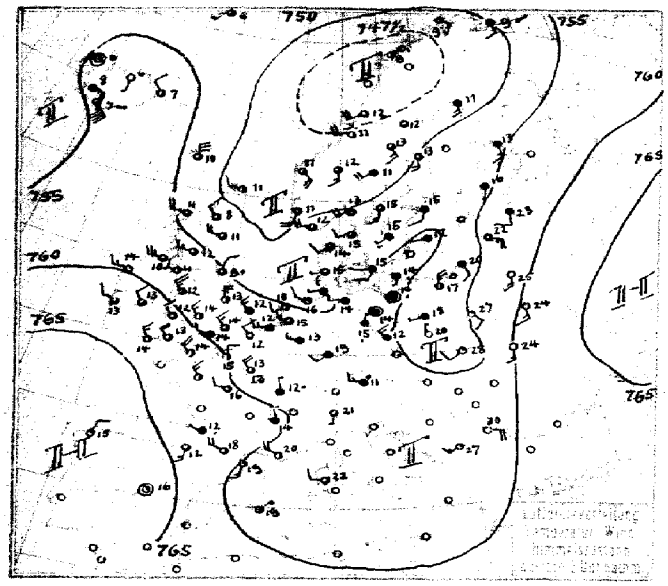

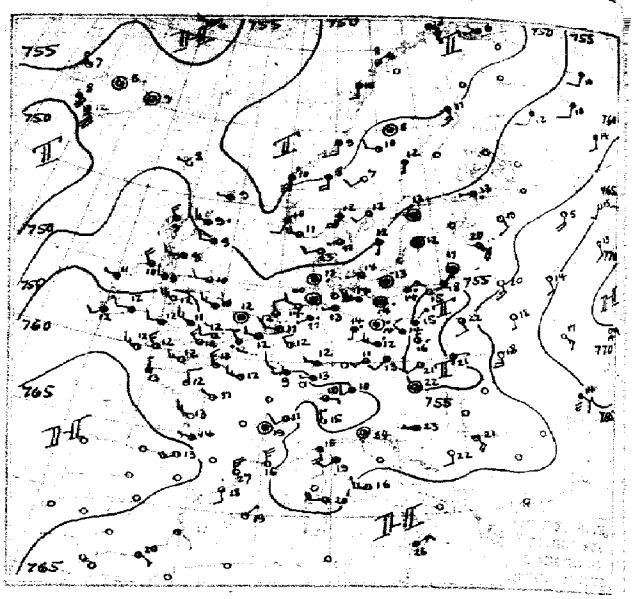

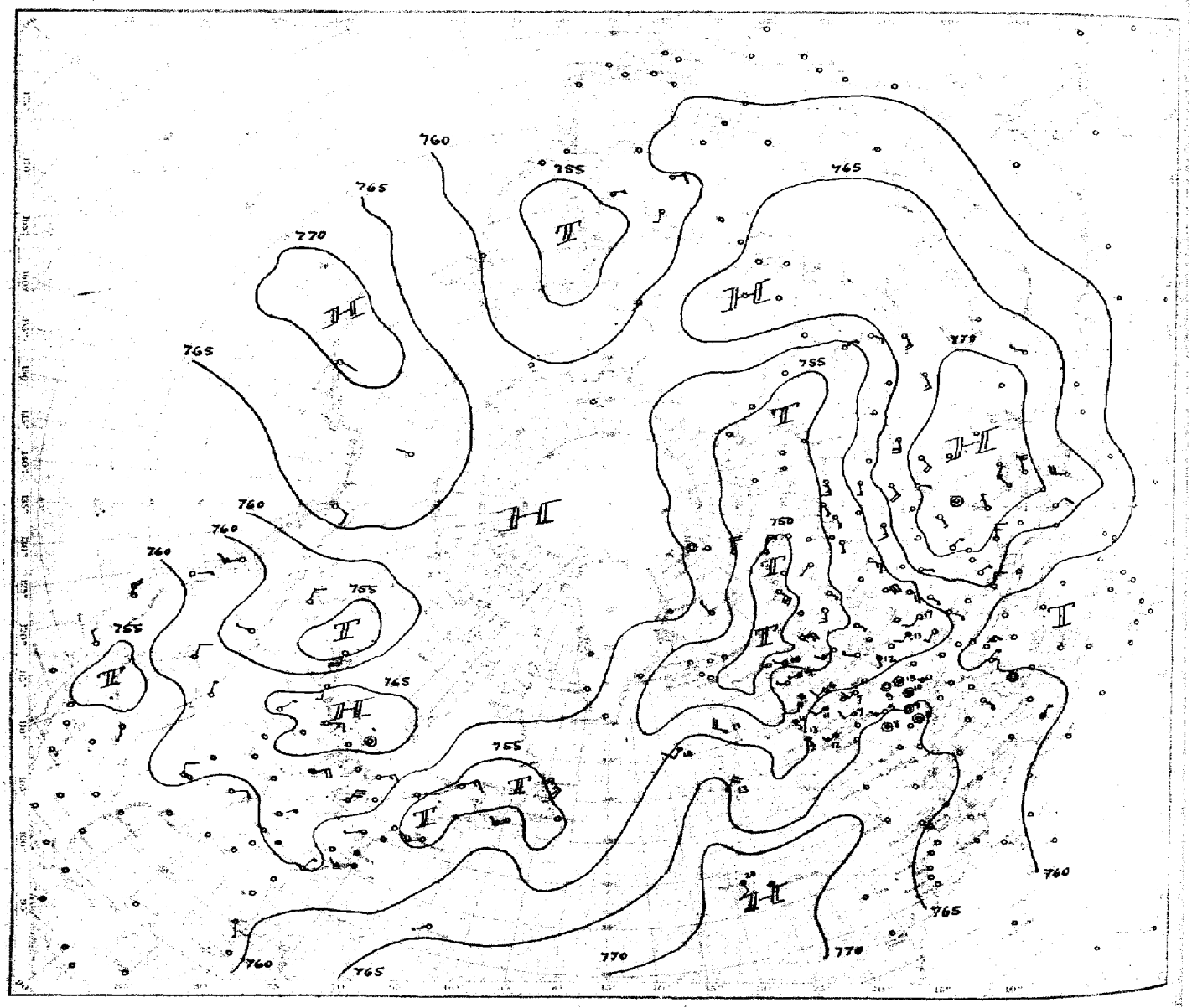

Luftdruck, Temperatur, Wind, Himmelszustand der nördlichen Halbkugel
vom Freitag, den 25. September 25 morgens.

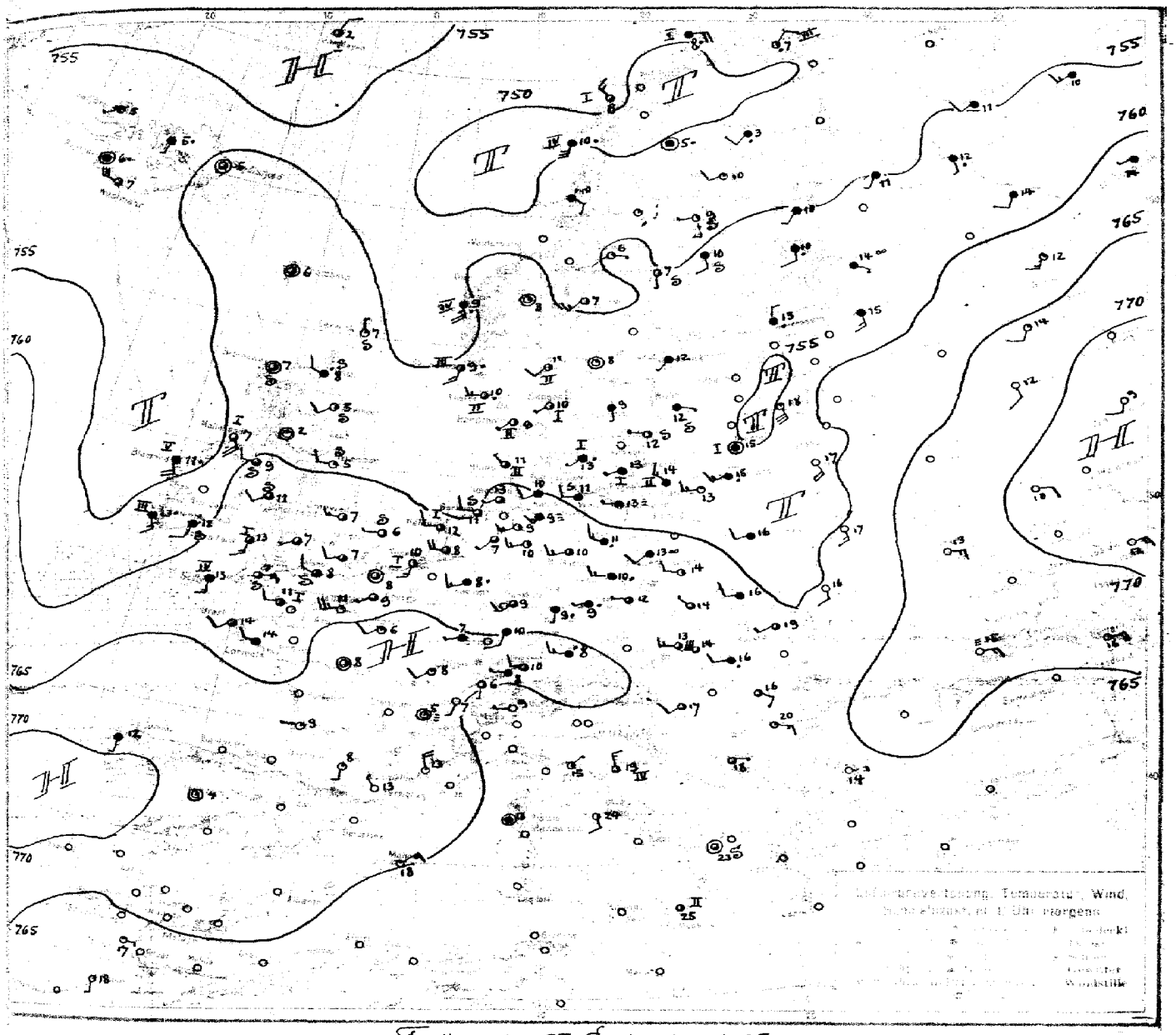

Freitag, den 25. September 1925.

ber ganz Europa ist seit gestern der Druck im Steigen begriffen, sodaß die norwegische Zyklone rasch weiter aufgefüllt wurde. Der Ausläufer r Ostdeutschland und Polen hatte sich infolge starker Temperaturgegensätze zu einem selbständigen Teilwirbel entwickelt, der noch über Festland ekommen ist. Über Irland und Island kündet Druckfall auch primärer Art das Nahen neuer, wenn auch schwacher Störungen an. So hat h vom Kern der Islandzyklone ein Ausläufer bis nach Irland hin entwickelt, dessen Regenfront Irland geringe Niederschläge bringt. as Azorenhoch, welches über die Biskaya und Frankreich nach Süddeutschland vorgestoßen ist, wird sich mit dem sehr kräftigen Hoch er Rußland vereinigen. Wir werden somit am Nordabhang der Zyklone liegen und bei westlicher Luftströmung wolkiges, stellenweise ch neblig es Wetter erwarten können. Der Ausläufer über Irland wird ostwärts weiterziehen, aber geringe Regenfälle höchstens der Ostsee und der Deutschen Bucht bringen. Die Kaltluftmassen, welche von Nordwesten her auch nach Deutschland vordrangen, werden ht keinen weiteren Nachschub erhalten, sie dürften durch die ozeanische Warmluft langsam weggesaugt werden.

VORHERSAGE FÜR DIE NÄCHSTEN 24 STUNDEN AN DER DEUTSCHEN KÜSTE für Sonnabend, den 26. September 1925

Schwache bis mäßige westl. später rückdrehende Winde, wolkig, zeitweise heiter, trocken, später Bewölkungszunahme, früh vereinzelt Strahlungsnebel, Temperatur keine wesentliche Änderung.

(W. Swinemünde) Mäßige, westliche, später nach südlichen Richtungen drehende Winde, trüb bis neblig, mit Niederschlägen, später etwas aufklarend, geringe Temperaturabnahme.

(W. Königsberg) Mäßige Westwinde, wolkig, zunächst noch Regenschauer, kühl.

i. A. Dr. Bongartz

burg, Deutsche Seewarte Kapelle. Abt. III. Georgii

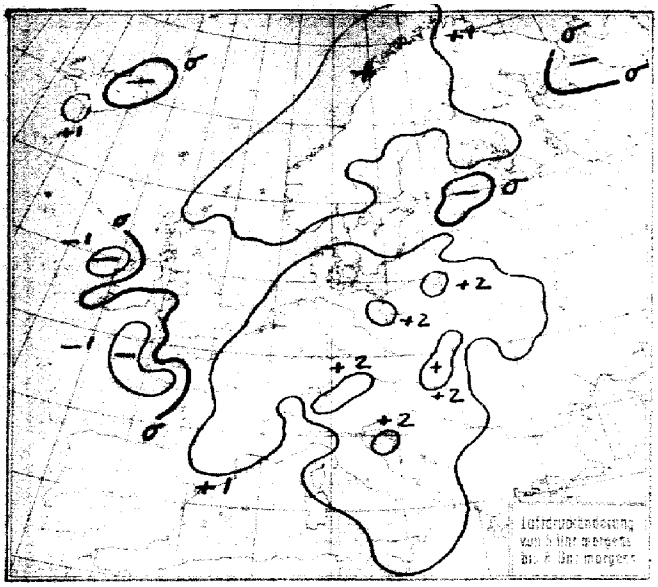

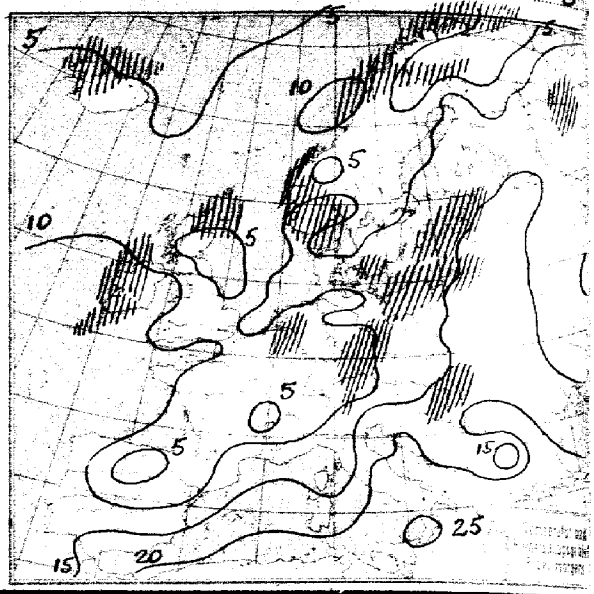

NACH AUFZEICHNUNGEN DER REGISTRIERAPPARATE ZU HAMBURG SEIT GESTERN 8 UHR MORGENS (M. E. Z.)

STUNDE		9	10	11	12m.	1	2	3	4	5	6	7	8	9	10	11	12n	1	2	3	4	5	6	7	8
Thermograph		12.5	12.6	13.0	13.7	14.3	14.4	14.4	14.0	13.6	13.3	12.9	12.7	12.7	12.6	11.8	11.6	11.4	11.0	10.9	10.5	9.9	9.5	9.2	8.9
Barograph		58.9	51.1	51.3	51.5	51.4	51.5	51.6	52.0	52.7	52.5	52.9	53.5	53.8	52.0	54.2	54.9	54.4	54.4	54.5	54.7	55.3	55.7	56.1	56.6
Anemograph	Richtung	WNW	WNW	WNW	SW	WSW	WNW	WNW	WNW	WNW	NW	WNW	SW	WNW	WSW	WNW	WNW	SW	SW	SW	WNW	WNW	WNW	WNW	SW
	m. p. S.	2.4	2.6	2.6	2.3	2.5	3.0	3.0	3.0	2.5	1.2	1.0	1.0	1.5	2.0	3.5	5.0	4.8	3.0	3.3	3.8	4.0	4.0	5.0	5.0
Regenmesser		.	.	.	.	.	.	.	.	.	.	.	.	0.06	0.24	.	.	.	.	.	.	.	.	.	.
Sonnenscheinmesser in Stn.		–	–	–	–	5	15	15	10	–	–	–	–	–	–	–	–	–	–	–	–	–	–	–	–

AUFSTIEGE

STATION Wind in m./S.	Seehöhe	Zeit	Boden	200	500	1000	1500	2000	2500	3000	3500	4000	4500	5000	Bemerkungen
							Heute morgen								Sichtw. bis Klm.
Rostock	37m	8a	SW 4	W 6	WNW 7	W 5	1700 WNW 5								" " 10 "
Karlsruhe	130m	7a	SW↗W 5	300 ↗	SW↗W 9	↗	1700 W 8								" " 10 "
Lindenberg	122m	10a	W↗N 6	300 ESE 10	SE↗E 12	W↗N 10									" " 10 "
Hamburg (Fuhlsbüttel)	37m	10a	SW 5	SW 6	WSW 10	WSW 10	WSW 8	SW↗W 8	SW↗W 10	SW↗W 10					" " 10 "
Malta	–	8a	ENE 1	↗	↗	SE↗S 3	↗	SE 9	↗	↗	↗	ESE 4	cu, sc-cu		" " 20 "
Helgoland	–	8a	W 3	↗	↗	↗	↗	NW↗W 9	↗	W↗W 6	↗	W↗S 8	cu, sc-cu		" " 20 "
Olmütz	–	8a	NW 1	NW 6	NW 7	SW 7	SW 6	SW 11					Sh-cu,		" " 20 "
Turin	–	8a	↗	↗	N 6	WNW 2	W↗S 4								
Rom	–	8a	↗	SE↗S 2	NW↗N 7	↗	↗	SW↗W 6							
Montelimar	–	6a	↗	↗	N 12	N↗W 11	N↗W 13								
Calais	–	6a	↗	↗	NW 6	NW↗W 8	W 9	WNW 10							
Roumas	–	6a	↗	↗	SW↗W 7	W 7	W↗N 9	W↗S 3							
Karlsruhe	–	7a	SW↗W 2	300 ↗	SW↗W 9	↗	1700 W 8								
Stuttgart	–	7a	↗	300 SW 2	600 WNW 8	W↗S 11	W↗N 7	2100 W↗S 7				sh-cu	1500 m		" " 10 "
Holyhead	–	8a	SW 5	SW 5	SW↗S 5	SW 5	SW↗W 6								
Cranwell	–	8a	↗	↗	NW↗W 9	NW 12									
Seltzstowe	–	8a	↗	↗	W↗N 8	W↗N 10	W↗N 8	W↗N 7							
Andover	–	8a	↗	W↗S 6	↗	W↗S 6									
Croydon	–	8a	↗	↗	W↗N 7	WNW 6	NW↗W 5								
Shoeburyness	–	8a	↗	↗	W↗N 7	W 5	WNW 6	WNW 6							
Sympne	–	8a	↗	↗	W↗N 5	↗	W↗N 9	W↗N 8							
Calshot	–	8a	↗	↗	W↗S 5	W 6	W↗N 5								
Soesterberg	–	8a		8° 80-89%	6° 80-89%	3° 80-89%	0° 80-89%								
							Vom 24. Sept. 1925								
Malta	–	7a	↗	24.4° ↗	22.2° ↗	23.9° ↗	20.6° ↗	16.7° ↗	↗	12.2° ↗	↗	6.9° ↗	↗	0.6° ↗	
Duxford	–	2p		12.8° 65%	10.0° 65%	7.2° 76%	3.9° 85%	0.0° ↗	↗	4.4° ↗	↗	-6.7° ↗	↗	-12.2° ↗	
Warschau	–	7p	↗	↗	S 15	SW 10									
Toun	–	7p	WNW 3	↗	NW↗W 7	NW↗W 8	WNW 8	NW↗W 9							
Valenciennes	–	7p	↗	↗	WNW 6	NW↗W 10	NW↗W 8	NW↗W 9	↗	NW↗W 8					
Perpignan	–	7p	WNW 9	↗	SW↗S 15	NW↗W 14	NW↗W 13								
Leuchars	–	7p	↗	WNW 10	WNW 13	WNW 9	W↗N 6	NW 13							
Holyhead	–	7p	↗	W↗N 8	W↗N 9	WNW 9	WNW 12	WNW 9							
Seltzstowe	–	7p	↗	W↗N 10	WNW 10	NW 10	NW↗W 9								
Andover	–	7p	↗	W↗N 7	NW↗W 8	NW↗W 10	NW 12	WNW 7							
Plymouth	–	7p	↗	NW 9	NW 9	NW↗W 11	NW↗W 8	W "							
Malta	–	7p	↗	↗	↗	↗	W↗W 12	↗	↗	N↗W 6	↗	S↗S 4			

Freitag, den 25. September 1925

STATION	MORGEN Luftdruck	Wind	Wetter	Temperat.	Luftdruck Charakter. u. Änder.	W	Sichtweite in km	Wolken (in Zehnteln)	Rel. Feuchtigkeit	Niederschlag	Minimum	Sonnenaufgang
Haparanda	7 62.9	W 3	3/4 bed.	13	+1.3	~	-	-			12	-
Helsingfors	60.0	W 1	11	8	+1.0	6	50	10				
Stockholm	63.8	S 1	10	6	+1.0	2	50	8				
Visby	66.5	SSW 1	01	7	+0.5	1	20	Wolkenlos				
Karlstad	66.1	W 4	00	9	+2.0	6	20					
Göteborg	60.2	W 2	11	12	+1.0	1	20					
Skudesnäs	62.6	SSW 3	02	11	+1.0	0	10					
Utsire	61.0	W 4	58	8	+1.0	9	4					
Skagen	58.6	SW 1	59	13	+1.0	3	4					
Hanstholm	57.7	SW 1	00	10	+0.5	0	20					
Thorshavn	57.1	SW 1	30	9	+0.5	0	50					
Lister	58.8	NW 1	12	11	+1.0	0	50					
Hammershus	58.8	WNW 1	16	13	+1.0	6	20					
Libau												
Memel	58.8	WNW 2	01	10	+1.0	1	50					
Königsberg												
Westersund	55.5	E 1	01	6	+1.0	1	50					
Hernösand	55.1	S 1	01	7	+0.5	1	50					
Härnösand	54.5	SW 3	11	7	+0.5	1	50					
Karlstad	57.5	Stille	11	8	+1.0	1	-					
Stockholm	57.0	SW 1	11	12	+0.5	2	10					
Jönköping	58.3	E 1	11	9	+0.5	2	20					
Visby	57.6	ESE 1	11	12	+0.5	6	10					
Kalmar	58.5	WNW 1	10	12	+0.4	6	-					
Skillvare	57.5	Stille	47	5	+1.0	6	0.2					
Karlshamm												
Fjurklubb	54.5	W 1	01	9	+1.0	1	50					
Spaade Hook												
Spitzbergen	56.7	Stille	70	1	0	4	0.5					
Bergö	59.8	ENE 4	40	8	+1.0	5	50					
Aalesund												
Stan	65.-	SSE 5	65	9	+1.0	1	10					
Lister	57.5	W 3	35	10	+1.0	5	20					
Skuren-Insel	55.8	E 4	35	3	0	3	2					
Skudenes	58.4	NW 3	16	8	+1.5	6	20					
Utsire	58.3	WSW 6	62	10	+1.0	6	4					
Jan Mayen	59.2	NNE 2	15	2	—	0	3					
Lister	58.9	SW 2	10	11	+1.0	1	50					
Vardö	51.6	NE 2	40	7	—	0	6					
Bergnäs	63.3	SE 2	30	10	+1.0	5	50					
Utsire	58.5	SSW 3	34	9	+1.0	5	50					
Bombas	58.8	Stille	01	3	+1.0	0	50					
Helsingfors	56.5	NNE 1	55	13	0	6	10					
Vasa	55.3	S 2	12	10	—	0	1					
Kuopio	57.8	S 2	55	10	+1.5	6	0.5					
Dorpat												
Riga	56.2	SSE 6	01	18	—	0	1					
Warschau	59.8	WNW 2	16	16	+1.5	2	4					
Lemberg	62.1	S 2	01	18	+1.0	0	10					
Minsk	52.8	S 3	01	17	+1.0	0	4					
Wilna	59.4	ESE 4	00	17	—	0	20					
Krakau	60.7	W 2	16	18	+2.0	6	2					
Posen												
Prag	62.5	W 1	10	12	+1.5	5	20					
Leipzig	63.9	WSW 1	51	9	+1.0	6	10					
Breßburg	61.7	W 6	11	14	+2.0	9	50					
Aachau	60.6	WNW 1	15	15	+0.5	0	4					
Olmütz	61.5	NW 1	11	14	+1.5	6	20					
Budapest	60.7	W 2	Regen	16	+1.4							
Belgrad	61.4	ESE 3	02	20	+1.5	0	50					
Serajewo	62.1	E 1	12	18	+1.5	1	20					
Agram	61.9	SW 2	20	17	+1.5	6	-					
Sofia	64.4	E 1	klar	14	+0.4							
Athen												
Korfu												
Durin												
Genua												
Livorno												
Nancona												
Neapel	63.8	NNO 3	10	19	+2.0	2	20					
Messina												
Parent	63.6	- 2	10	25	+1.0	1	20					
Benedig	63.1	Stille	11	23	+2.0	1	2					
Rom												
Malta	69.4	SSE 2	10	24	+1.5	1	20					
Madrid	62.1	ESE 1	12	24	+1.5	0	20					
La Coruña												
Lahon	65.0	NE 3	1/2 - bed.	18								
Malaga												
Horta												
Funchal												

STATION	MORGEN Luftdruck	Wind	Wetter	Temperat.	Luftdruck Charakter. u. Änder.	W	Sichtweite in km	Wolken (in Zehnteln)	Rel. Feuchtigkeit	Niederschlag	Minimum	Sonnenaufgang
Rochefort	7											
Bayonne												
Bordeaux	66.6	W 1	01	9	+0.8		50					
Clermont												
Dijon	66.4	SW 2	01	8	+1.0	-	10					
Calais	62.9	Stille	11	6	+1.0	-	20					
Brest	64.2	SW 3	11	14	—	0	-	50				
Paris	65.2	SW 2	01	9	+1.0	-	2					
Perpignan	67.0	NW 1	00	13	+1.0	-	50					
Rennes												
Straßburg	65.5	SW 2	11	9	+1.0	-	20					
Toulouse	68.3	S 1	01	8	+1.0		50					
Tours	66.4	Stille	29	8	+1.0	-	0.5					
Ajaccio	64.3	Stille	11	13	+1.5	-	50					
Le Havre	63.9	WSW 5	11	11	+1.0	-	20					
Marignane	65.6	NNW 4	01	13	+1.5	-	50					
Nancy	65.6	WSW 1	11	12	+1.5	-	10					
Lerwick	55.8	NNW 1	01	7	+1.0	0	50					
Renfrew	59.6	Stille	01	7	—	0	2					
Cranwell	61.5	SW 3	12	7	—	0	1					
Scilly	61.6	S 3	11	13	-1.0	2	50					
Wick	57.5	WNW 2	51	8	+1.0	6	50					
Malinhead												
Tynemouth	59.8	W 2	01	5	+0.5	0	4					
Pembroke	61.0	SSW 3	11	13	-0.5	0	50					
Roches Point	59.8	SSW 2	41	12	-0.5	6	2					
Croydon	63.0	WNW 2	12	7	+0.8	1	10					
Aberdeen	58.4	SW 2	01	5	+0.5	1	50					
Valentia	58.0	SSE 3	50	13	—	0	6					
Plymouth	62.8	ENE 3	11	7	—	0	1					
Guernsey	63.4	W 2	12	11	+0.5	0	50					
Stornoway	57.5	Stille	11	7	—	0	1					
Holyhead	60.2	SW 2	11	11	—	0	1					
Donaghadee	60.3	W 2	10	9	—	0	1					
Yarmouth	61.7	W 1	12	6	+0.5	0	10					
Blacksod	59.9	SSE 4	42	11	-1.5	2	50					
Calshot	63.4	WNW 2	08	8	+0.5	0	20					
Thorshavn	55.3	Stille	11	6	—	0	1					
Seydisfjord	55.3	Stille	11	5	-0.5		4					
Acureyri	53.9	S 1	41	5	+0.5	6	20					
Isafjord	54.0	SW 1	13	5	—	0	6					
Reykjavik	52.8	Stille	53	6	+0.8	6	4					
Vestmannö	51.9	W 6	67	7	+1.5	8	20					
Alexandrovsk												
Archangelsk												
Ust-Zylma	56.4	W 3	bed.	10	-0.4							
Matochkin-Sharr												
Dickson												
Petersburg	58.6	S 3	0	15	+0.1							
Tscherdyn												
Moskau	69.5	S 2	Regen	12	+0.5							
Kasan	70.1	SSW 1	1/4 bed.	12	+0.4							
Kiew												
Ufa	71.3	SW 4	bed.	7	+0.3							
Saratow	74.3	Stille	0	12	+0.6							
Orenburg												
Odessa	66.2	E 3	Nebel	15	+0.4							
Sewastopol												
Astrachan	71.4	NE 3	klar	13	+1.0							
Emba												
Batum												
Baku	66.9	N 5	1/2 bed.	10	+1.0							
Tobolsk												
Omsk												
Tashkent	69.6	NE 1	klar	8	+1.0							
V. Imbatskoe	59.5	Stille	bed.	3	-0.2							
Tomsk	60.2	S 1	"	5	—							
Irkutsk												
Jakutsk	61.8	NNW 1	3/4 bed.	6	-0.9							
Wladivostok	59.3	NNE 2	1/4 -	15	+0.4							
Tanger	64.-	E 1	1/2 - bed.	17								
Agadir	58.-	SE 1	1/2 -	18								
Bou Denib												
Oran												
Algier	63.-	E 1	1/2 - bed.	20								
Setif												
Tunis	62.-	WNW 2	0 - 1/2 bed.	21								
Aleppo												
Beyruth												

NORD-AMERIKA 2 UHR NACHTS

	Luftdr.	Wind		Luftdr.	Wind		Luftdr.	Wind		Luftdr.	Wind		Luftdr.	Wind
St. Johns			La Paz	58 -	SE 4	Bermuda	64 -	SW 1	Duluth	67 -	NE 3	Tatoosh	44 -	S 3
Sydney			Edmonton	59 -	NW 3	Key West	59 -	SE 1	Huron	58 -	N 1	San Francisco	57 -	W 5
Pachler Point	58 -	SW 3	Nantucket	55 -	SW 3	Little Rock	58 -	NE 2	Salt Lake City	62 -	NW 2	San Diego	55 -	W 1
Grizzly Sound	54 -	NE 3	Washington	55 -	SW 1	Nashville	61 -	NE 1	Helena	53 -	SW 1	Forth Worth	61 -	NW 2
White River	53 -	NE 3	Hatteras	58 -	SW 3	Cleveland	61 -	N 4	Denver	63 -	NW 1	El Paso	57 -	SE 1
Winnipeg	67 -	Stille	Charleston	60 -	N 1	Chicago	63 -	SE 4	Roseburg	60 -	N 1	Belle Isle	55 -	SE 5
	64 -	SE 1												

STATION	GESTERN NACHMITTAG						GESTERN ABEND								STATION	GESTERN NACHMITTAG						GESTERN ABEND							
	Luftdruck	Wind	Wetter	Temperat.	W	Sichtweite in km	Luftdruck	Wind	Wetter	Temperat.	W	Sichtweite in km	Niederschlag	Maximum oder Minimum		Luftdruck	Wind	Wetter	Temperat.	W	Sichtweite in km	Luftdruck	Wind	Wetter	Temperat.	W	Sichtweite in km	Niederschlag	Maximum
Wien															Turin													
Zürich	758.9	SW 2	bd	10	0	20	758.0	SSE 1	bd	8	9	1	18	17	Genua							769.9	N 4	12					
Bern							761.2	SW 1	11	10	6	20	50	10	Livorno							56.6	SSE 4	11	5		0	0	
Genf							762.3	SW 2	11	11	1	50	0.3	15	Ancona														
Lugano	763.3	⊘ 1	01	21	6	10	755.9	NNW 1	01	15	6	20	2	22	Maddalena							54.5	W 4	12					
Helder	55.2	SW 2	11	15	0	20	56.9	NW 1	11	12	10	10	1	7	Messina							61.2	NE 3	22					
Vlissingen	57.1	WSW 3	12	12	1	10	57.6	W 2	02	12	9	10	0	4	Tarent														
Utrecht	55.9	WNW 3	11	13	1	20	57.8	W 2	00	11	1	25	0	17	Venedig							59.8	- -	3.9					
Kopenhagen	54.9	SSW 2	11	15	2	20	56.2	WSW 1	10	14	2	10	0	9	Rom							62.5	W 3	00					
Skagen	47.6	WSW 2	12	15	1	10	51.3	SW 1	00	11	2	10	0	9	Malta							60.3	SSW 1	00					
Hanstholm	55.6	SW 2	01	14	5	50	54.9	WSW 2	11	13	0	50	0	11	Madrid														
Blaavandshuk	54.6	WSW 1	11	13	1	50	55.4	SSW 1	11	11	3	50	0	3	La Coruña														
Hammershus	55.4	⊘ 1	50	14	6	10	56.6	SSW 1	51	13	6	0.5	8	6	Mahon							61.7	NE 1	01	19				
Abisko	46.6	SSE 2	01	8	1	50	47.9	SSW 1	51	7	6	50	0	10	Malaga														
Haparanda	49.2	SSE 3	11	11	6	50	50.2	SSE 3	11	11	2	-	0.1	12	Horta														
Stensele	48.6	- 2	12	12	1	50	50.4	SSE 1	10	8	6	50	3	12	Rochefort							62.3	WNW 3	01	13		20		
Oestersund	48.7	SSE 3	11	13	1	50	51.3	W 2	00	10	5	50	0.1	5	Bayonne	760.7	⊘ 3	11	2		20	62.6	SW 4	11	3		50	2.9	
Hernösand	50.2	⊘ 4	11	13	1	50	51.9	SW 1	01	12	1	50	0	10	Bordeaux	63.1	WNW 1	00	12		10	63.6	W 1	0	14		30	2.5	
Särna	48.3	SW 4	10	11	2	50	51.1	SW 2	00	7	1	50	0	11	Clermont							61.3	SSE 1	11	6		20	0.2	
Karlstad	52.5	SSW 3	11	15	1	-	54.6	SW 2	01	12	1	-	0	6	Dijon	56.4	NNW 1	65	2		20								
Stockholm	54.2	SSW 2	12	15	2	10	56.3	SSE 1	11	13	2	15	0	15	Calais	57.9	NW 2	11	12		20	60.1	NW 1	30	12		20	0.2	
Jonköping	54.2	SW 1	11	15	2	50	55.4	S 1	11	12	2	-	0	10	Brest							64.1	NNW 1	01	13		50	0	
Wisby	55.2	SW 1	11	15	6	20	56.8	SSE 1	11	12	5	20	11	3	Paris	59.4	NW 4	40	13		20	61.5	WNW 3	11	2		20	0.2	
Kalmar	56.2	SSE 3	16	14	6	-	58.3	SW 1	55	14	6	-	3	3	Perpignan	62.5	NNW 6	11	21		50	62.3	NNW 5	2	19		50	0	
Gällivare	48.0	⊘ 1	45	8	6	4	48.9	SW 1	71	5	6	4	0.2	9	Rennes	61.5	SW 3	01	-		50	63.3	NW 2	01	12		50	0	
Karlshamm															Straßburg	57.1	WNW 3	11	14		20	60.2	WNW 3	11	12		20	0.2	
Bjuröklubb							51.0	⊘ 6	11	11	2	50	0		Toulouse	61.1	WNW 4	11	18		50								
Quade Hook															Tours	61.2	W 2	11	16		50	63.3	WNW 1	11	17		50	0.2	
Spitzbergen							57.3	SSE 1	27	2	3	2	0	-	Ajaccio	58.2	W 2	11	22		20								
Ingö	47.8	SSE 2	00	8	0	50	48.6	SSE 3	01	8	0	50	0	9	Le Havre	60.2	N 2	01	15		20	61.8	NW 3	01	13		20	0.1	
Valdersund	48.7	WSW 4	00	11	6	50	49.4	S 2	12	9	6	50	0	5	Marignane	59.0	WNW 1	01	20		50	61.8	NNW 5	01	16		50	0	
Kinn	48.4	SSE 4	10	11	1	50	50.4	S 6	54	10	6	10	7	3	Nancy	57.2	W 2	11	11		20	60.6	WSW 1	11	4		50	0	
Lister	51.4	WSW 4	13	12	5	50	53.8	W 4	13	11	5	50	1	11	Lerwick	46.4	W 2	00	11	1	50	51.4	W 1	01	4	0	50	0.1	
Bären-Insel	55.2	E 5	27	3	4	0.2	55.3	E 5	25	3	3	1	2	1	Renfrew	56.9	W 3	11	12	0	50	58.2	W 2	00	9		20	0	
Andänes	46.6	NE 3	01	9	0	50	47.5	NE 3	12	8	1	50	0	1	Cranwell	57.5	NNW 4	00	13		20	59.4	WNW 3	12	9		20	0	
Röst							47.1	⊘ 3	12	10	6	50	62	4	Scilly	62.8	NW 3	01	14	0	50	63.2	WNW 3	01	12	0	50	0.2	
Jan Mayen	59.4	SW 1	11	6	1	50	58.6	W 3	11	4	2	20	2	2	Wick	62.8	NW 2	10	8	6	50	64.0	WNW 3	01	5	0	50	1	
Färder	52.1	SW 4	00	10	1	50	53.3	SSW 3	01	12	0	50	0	5	Malinhead	59.3	W 3	30	10	5	50	58.8	NW 4	30	4	0	50	1	
Vardö	50.6	SSE 2	20	4	3	2	53.8	WSW 1	11	6	2	50	0	6	Tynemouth	55.6	NNE 2	50	9	6	20	57.3	W 2	10	10	0	10	2	
Brönnö	47.4	SW 3	30	12	5	50	49.6	SW 2	30	10	5	50	-	-	Pembroke	61.2	NW 2	01	12	0	50	61.7	W 2	02	12	0	50	0	
Utsire	52.6	SSW 4	10	11	5	50	53.3	SSW 2	12	10	0	50	-	-	Roches Point	62.5	NW 2	12	13	1	50	65.3	W 2	11	12	0	50	0	
Dombas	47.-	SSE 3	10	12	1	50	50.4	S 4	12	8	0	50	0	-	Croydon	56.0	NW 3	11	14	2	50	60.8	WSW 2	11	10	6	10	0.3	
Helsingfors	55.-	SSW 1	23	10	3	10	55.8	W 1	51	13	6	50	2	17	Aberdeen	54.7	WNW 4	12	11	1	50	56.9	W 2	00	6	0	20	0	
Vasa															Valentia	62.1	WNW 2	12	13	0	50	62.1	SW 2	11	12	2	30	0	
Kuopio	54.3	S 3	12	13	1	50									Plymouth	61.-	NW 4	01	13	0	50	62.6	NW 3	00	12	0	30	0	
Dorpat	56.5	S 2	12	23			57.0	SSE 2	00	19					Guernsey	61.3	NW 4	01	12	1	50	62.6	W 3	02	12	2	50	0	
Riga	55.7	ESE 5	11	22	3	20	55.9	SE 4	11	20	1	20	0	-	Stornoway	55.3	WNW 4	11	11	1	20	59.7	NW 3	12	9	2	01	1	
Warschau	55.3	SE 2	01	27	1	20	56.6	SSE 2	01	22	1	4	0	-	Holyhead	59.-	NW 5	00	12	0	50	60.2	WNW 5	00	12	5	30	0.2	
Lemberg	53.8	S 3	01	24	2	20	60.-	⊘ 4	21	16	0	0.2	0	-	Donaghadee	58.2	W 2	02	11	5	50	59.8	W 2	13	9	5	30	2	
Pinsk	60.-	⊘ 3	01	24	0	4	61.-	⊘ 1	01	18	0	4	0	24	Yarmouth	57.3	W 2	30	12	1	10	58.9	ESE	11	2	0	0	0	
Wilna	57.-	⊘ 3	00	23	0	-	59.4	SSE 3	00	20	0	20	0	25	Blacksod	60.2	W 3	11	13	0	50	59.8	W 1	11	11	0	30	0.2	
Krakau	54.7	SW 2	01	28	1	4	55.4	E 1	17	21	1	4	0	20	Calshot	59.8	WNW 2	10	14	5	50	61.0	NW 3	10	12	3	30	0	
Posen	59.3	WSW 3	11	18	2	10	55.8	NE 1	11	15	0	0.3	0	18	Thorshavn	57.8	NNW 6	11	10	1	50	54.2	W 1	01	2	0	30	0	
Prag							56.-	SW 2	30	12	5	0	0.6	7	Seydisfjord	58.-	NW 2	10	7	1		55.4	SSW	12	3	1			
Eger							58.3	SW 1	11	11	6	20	5.1	12	Akureyri	59.-	S 1	00	6	0		54.2	- -	01	1				
Preßburg							56.9	SSE 1	01	22	0	10	0	2.8	Isafjord	56.-	SSE	00	6	0		55.0	NW 1	12	2	0			
Kaschau							56.2	SSW	05	18	0	10	0	2.4	Reykjavik	57.6	ESE 3	11	8	1	10	58.2	ESE 4	11	3	1	10	0.2	
Olmütz							53.8	SW 2	11	21	1	50	0	2.7	Vestmanno	55.-	SE 4	25	7	3		55.3	SSE 7	20	3				
Budapest															Kastelaun	50.9	SSE 4	bed	9										
Belgrad	57.-	ESE 4	01	32	0	50	57.2	SE 4	01	21	0	50	0	20	Kasan	52.7	WSW 3	-	15			54.7	SW 2	bed	12				
Serajewo	56.5	SW 3	01	27	0	20	58.-	⊘ 2	01	22	0	20	0	2.8	Petersburg	57.7	WNW 1	-	22			57.4	⊘ 4	Wetter	14				
Agram							60.4	W 1	12	23	1	2	0	27	Odessa	59.5	⊘ 3	bed	11			59.3	SSW 2	bed	11				
Sofia															Tiflis	60.6	ESE 4	-	21			65.3	SE 3	Wetter	13				
Athen															Odessa	64.0	ESE 3	Nebel	15			64.7	SE 2	Nebel	14				
Korfu															Cherson	64.1	ENE 3	Im bed	23			64.5	SSE 3	Wetter	9				

SCHIFFSMELDUNGEN

Datum	Zeit	Breite	Länge v. Gr.	Luftdruck	Wind	Wetter	Temper. Luft	Temper. Wasser	W	Sichtweite in km	Wolken (in Zehntel)	Seegang	Dünung aus
24.11.25	7a	44.1 N	13.2 W	02	W 5	55	14	14	5	10	10	7	W
"	"	38.1 N	15.3 W	37	SW 6	10	11	13	5	2.0	8	2	S
"	"	41.8 N	23.6 W	01	NW 3	10	15	11	5	2.0	0	1	SW
"	"	36.3 N	28.3 W	34	WNW 6	12	13	11	1	0.2	6	1	W
"	"	44.4 N	28.6 W	02	NE 6	54	13	12	6	10	10	4	SW
"	1	46.2 N	28.7 W	86	NNW 3	02	10	11	1	30	2	1	W
"	"	39.1 N	29.5 E	45	NW 3	00	13	15	3	3.0	2	1	O
"	2p	41.7 N	30.1 W	02	E 2	42	17	17	6	4	10	2	SW
"	8a	48.4 N	30.5 W	02	SSW 4	27	18	18	3	4	10	1	SW
"	2p	50.1 N	17.0 W	06	W 4	02	13	13	2	5.0	5	1	W
"	2p	48.7 N	10.1 W	85	SW 3	30	14	15	2	2.0	10	0	NE
"	7p	49.1 N	11.0 W	82	SW 3	45	14	13	2	1.0	6	1	SW
"	2p	47.1 N	20.5 W	04	NNW 2	45	16	20	5	50	10	2	-

Datum	Zeit	Breite	Länge v. Gr.	Luftdruck	Wind	Wetter	Temper. Luft	Temper. Wasser	W	Sichtweite in km	Wolken (in Zehntel)	Seegang	Dünung aus
25.11.25	8a	48.5 N	20.5 W	04	NNW 4	10	10	13	5	50	5	2	NW
"	"	50.2 N	19.9 W	34	NW 4	00	11	18	5	20	5	2	W
"	2p	48.8 N	23.6 W	04	NNE 3	10	13	14	6	10	10	2	W
"	"	50.2 N	21.9 W	02	NW 4	10	11	10	9	20	6	2	W
"	8a	50.2 N	22.8 W	04	NE 6	10	12	13	3	10	8	2	W
"	"	47.8 N	21.1 W	09	N 3	11	10	16	2	50	9	1	W

WETTERBERICHT
DER
DEUTSCHEN SEEWARTE

VERLAGSORT HAMBURG

JAHRGANG 50 , **Nr.** 269 — Sonnabend d. 29. Septbr. **192**5

Mitteleuropäische Zeit — **Luftdruck reduziert auf 0° Temperatur, Meeresspiegel** und Schwere in **45° Breite** — **Temperatur** in Celsius-Graden — **Windstärke** nach Beaufortskala (12 = Orkan) — **Wetter:** 00 bis 09 wolkenlos bis halb bedeckt; 10 bis 19 halb bis ganz bedeckt; 20 bis 29 Dunst oder Nebel; 30 bis 39 Schauer; 40 bis 49 Rieselregen; 50 bis 59 sonstiger Regen; 60 bis 69 Schnee; 70 bis 79 Graupel oder Regen und **Schnee** gemischt; 80 bis 89 Hagel; 90 bis 99 Gewitter — W = Witterungsverlauf seit der letzten Beobachtung: 0 = wolkenlos bis halb bedeckt, 1 = wolkig, 2 = anhaltend ganz bedeckt, 3 = Dunst oder Nebel, 4 = dichter Nebel, 5 = Schauer, 6 = Regen oder Rieselregen, 7 = Schnee, 8 = Graupeln oder Hagel, 9 = **Gewitter** — **Relative Feuchtigkeit:** 0 = 95 bis 100 %, 9 = 90 bis 94 %, 8 = 80 bis 89 %, 7 = 70 bis 79 %, 6 = 60 bis 69 %, 5 = 50 bis 59 %, 4 = 40 bis 49 %, 3 = 30 bis 39 %, 2 = 20 bis 29 %, 1 = 10 bis 19 %

GESTERN NACHMITTAG 2 UHR

DEUTSCHE STATIONEN	Uhrzeit	Luftdruck	Wind	Wetter	Temperat.	Luftdruck Charakter. u. Änder.	W	Stärke in Bft	Wolken (in Zehntel)	Rel. Feucht.	Seegang	Wolkenhöhe
Borkum	2	760.4	WNW 2	11	16	— 0	1	20	8 3	7		5
Helgoland	2	—	NW 4	bed.	—						III	
Altenwalde	2	59.4	WNW 3	30	12	⟋ 0	5	50	9 11	8		3
Bremen	2											
Hamburg	2	60.6	SW 3	11	14	⟍ 0	1	20	8 7	6		5
Kiel	2	60.5	SW 3	01	13	⟍ −0.5	1	—	5 1	7		5
Warnemünde	2											
Swinemünde	2	60.5	W 1	25	14	⟋ +0.5	6	1	10 4	8		3
Rügenwaldermünde	2											
Danzig	2	60.6	SW 2	30	15	⟋ +1.0	6	10	10 5	9		4
Königsberg	2	59.8	NW 3	30	16	⟋ +1.0	5	10	10	6		1
Memel	2	59.1	NW 1	30	14	⟋ +1.0	5	40	10	6		5
Aachen	2[14]	63.6	W 4	10	11	⟋ 0	6	20	9 5	8		4
Lömingen	2											
Hannover	2	61.7	W 3	10	14	⟍ −0.5	1	10	6	6		7
Magdeburg	2	62.5	W 4	00	16	⟋ 0	0	10	2	4		5
	2											
Dresden	2[05]	63.4	WSW 3	11	12	— 0	6	20	7 3	7		5
Berlin	2	62.0	W 2	12	14	⟋ +0.5	6	10	9 6	6		5
Grünberg in Schles.	2											
Breslau	2	62.0	WNW 2	10	17	— 0	5	10	7	7		5
Frankfurt a. M.	2	64.5	WNW 2	11	12	— 0	9	10	8 6	6		4
Karlsruhe	2											
Friedrichshafen	2	59.3	WSW 3	10	14	— 0	2	20	9 5	0		0
Bamberg	2											
München	2	65.2	SW 4	11	14	⟍ −0.5	1	50	7	5		7
Kahler Asten 852	2[00]	—	SW 4	10	6	⟍ −4.3	1	50	9	9		2
Wasserkuppe (Rhön) 950	2[15]	6										
Feldberg im Taunus 801	2	6										
Brocken 1143	2[15]	6										
Fichtelberg 1213	2	6										
Schneekoppe 1603	2	6										
Feldberg i. Schwarzw. 1497	2	6										
Zugspitze 2964	2[15]	5										
Säntis 2500	2	563.6	WNW 2	25	−2	⟋ 0	3	0.2	Nebel	9		0
Sonnblick 3106	2	6										

Seehöhe in Metern

GESTERN ABEND 7 UHR

Uhrzeit	Luftdruck	Wind	Wetter	Temperat.	Luftdruck Charakter. u. Änder.	W	Stärke in Bft	Wolken (in Zehntel)	Rel. Feucht.	Niederschlag	Maximum	Seegang	Wolkenhöhe
7	761.0	W 3	11	12	⟋ +1.0	1	20	7 5	8	9		I	5
7	—	NW 2	wolkig									III	
7	60.8	NW 2	35	11	⟋ +0.5	5	20	9 5	8	2	14		6
7	60.1	0 2	24	7	— 0	0	2	8 4	0	0	6		3
7	61.3	WSW 2	16	10	⟋ +0.5	5	20	5 2	8	0	14		5
8	60.5	W 2	13	10	⟋ +0.5	5	—	10	0	0.6	13		5
8	59.9	0	11	12	— 0	2	10	10	8	0		6	6
7	61.1	WSW 1	99	11	⟋ +0.5	1	4	4 1	8	4	14		5
7	60.3	SW 4	888	13	⟋ +0.4	1	—				15	III	
7	60.7	SW 1	11	14	— 0	5	10	9 7	9	2	16		6
7	60.4	Stille	16	14	⟋ +0.5	5	4	10	8	0	16		4
7	60.0	NNW 1	10	14	— 0	1	20	10	9	5	16	I	
7	63.9	0 3	11	8	— 0	6	10	8 6	0	4	12		4
7	62.9	W 1	99	10	⟋ +1.0	5	20	3	8	0.4	13		6
7	63.0	W 2	10	9	⟋ +1.0	5	10	3	8	2	14		4
7	63.0	SW 2	0	12	— 0	1	20	4 2	9	0	16		6
7													
7[00]	64.2	SW 2	88	10	— 0	5	20	5 1	0	5	12		4
7	62.5	W 1	28	12	⟋ +0.5	0	2	10	7	1	16		9
7	64.3	0 2	25	11	— 0	6	0.5	9 6	0	0.2	16		9
7	64.2	Stille	11	10	⟋ +1.0	5	4	8 2	9	0.1	17		7
7	64.8	SW 1	12	11	⟋ +0.5	5	10	6	7	5	13		6
7	65.1	SSW 1	02	11	⟋ +0.5	5	50	3 2	7	0	14		5
7	66.4	WSW 1	11	11	⟋ +1.0	1	20	0	7	0.4	14		7
9[17]	66.2	SW 2	01	7	— +0.5	6	50	2	9	5	14		9
7	67.0	NW	00	9	⟋ +1.0	1	50	2	8	0.4	15		8
7	—	WSW 4	27	4	— 0	4	0.2	Nebel	0	3	8		0
7													
7													
7	62.4	WSW 5	27	3	⟍ 0	9	0.2	Nebel	0	9	4		0
7	59.7	WSW 3	11	2	⟋ +1.0		10	9 7	0	4	7		0
9[08]													
7													
9[18]	532.9	SW 3	27	−6	— 0	4	0.5	10	0	—	2		0
7	564.4	W 3	25	−4	⟋ +0.5	3	0.2	Nebel	0	5	−2		0
7	5												

Luftdruck der Bergstationen nicht auf Schwere und Meeresspiegel reduziert

KÜSTENSTATIONEN UND FEUERSCHIFFE

NACHMITTAG UND ABEND DES VORTAGES

List	2p:	NW 2. S. bewölkt, gute Sicht, See I
	7p:	W 1, 12 bed. " " " I
Bülk	2p:	759.7 WSW 4, Wetter 10, T 13°, Sicht 50 km, See 2
	7p:	
Arkona	2p:	
	7p:	W 2, heiter, See II
Außenjade	2p:	
	7p:	
Marienleuchte	2p:	765.6 SW 1, Wetter 11, T 15°, Sicht 20 km, See 0
	7p:	
Borkumriff	2p:	760.1 W 2, Wetter 00, T 11°, W-T 11°, S. 2 m
	7p:	760.4 W 2, " 0, T 13°, W-T 10°, 4 m, See I
Amrumbank	2p:	NNW 2, bewölkt, See II
	7p:	WNW 2, " " " II
Adlergrund	2p:	
	7p:	W 4, wolkig, See III, Sicht 12 Sm
Borkum	5p:	760.2 WNW 3, Wetter 11, T 13°

HEUTE MORGEN

List	8a:	SSE 2-4, bedeckt, See II, gew. Sicht
	11a:	S 2-4, " " " III, " "
Bülk	8a:	760.2 SW 3, Wetter 26, T 17°, Sicht 10 km, See 1
	11a:	759.7 SSW 3, " 26 T 10°, " 20 " " II
Arkona	8a:	WSW 2, wolkig, See III
	11a:	SW 2, heiter, " II
Außenjade	8a:	S 3, bewölkt, See I
	11a:	
Marienleuchte	8a:	765.0 Stille, Wetter 00, T 9°, Sicht 20 km, See 0
	11a:	765.6 S 1, " 01, T 14°, " 50 " " 0
Borkumriff	8a:	755.9 SW, Wetter 50, T 10°, W-T 7°, 10 m
	11a:	
Amrumbank	8a:	SSW 3, bewölkt, See III
	11a:	
Adlergrund	8a:	WSW, wolkig, Regenböen, Sicht 12 Sm, See III
	11a:	
Borkum	11a:	

HEUTE MORGEN 8 UHR

DEUTSCHE STATIONEN	Uhrzeit	Luftdruck	Wind	Wetter	Temperat.	Luftdruck Charakter. u. Änder.	W	Stärke in Bft	Wolken (in Zehntel)	Rel. Feucht.	Niederschlag	Minimum	Seegang	Wolkenhöhe
Borkum	8	757.9	S 3	30	9	⟋ −2.0	5	10	10	0	0	—	I	5
Wilhelmshaven	8	58.8	S 3	15	8	⟋ −1.5	5	4	7	9	4	7		6
Helgoland	8	59.9	SSE 4	34 bed	10								III	
Altenwalde	8	59.3	S 2	19	9	⟋ −1.0	5	2	7	9	0.5	2		6
Bremen	8	60.1	S 2	24	7	⟋ −1.0	2	2	8	2	0	6		7
Hamburg	8	60.1	SSE 1	26	9	— −0.5	2	1	7	9	0	5		6
Groß-Borstel	8		SW 2	25	7		2	1	7	8	0	4		6
Kiel	8	61.4	S 2	01	9	— 0	6	—	5	9	0	6		4
Warnemünde	6	62.1	S 1	01	8	— 0	0	4	wolkenlos	8	0	—		0
Swinemünde	8	61.1	WSW 1	01	9	⟋ +0.5	0	4	2	8	0	7		6
Rügenwaldermünde	8	60.7	SSW 4	bed	9	⟋ +0.4	—	—		9	0	8	III	—
Danzig	8	61.5	SSW 3	01	10	— 0	0	10	3	8	0.1	9		9
Königsberg	8	60.9	W 3	10	12	⟋ +0.5	5	2	5 3	8	4	11		3
Memel	8	59.1	W 5	30	13	⟋ +0.5	5	20	10	8	7	—	II	5
Aachen	8	58.6	S 5	10	10	⟍ −1.5	6	50	10 3	7	4	8		4
Lömingen	8	59.5	S 1	11	7	⟍ −3.0	0	0.2	9	9	0	11		5
Hannover	8	61.0	S 2	10	8	— 0	1	10	7 2	8	0	9		7
Magdeburg	8	62.4	SSE 2	01	7	— −0.5	0	4	2	8	0	9		6
	8													
Dresden	8[05]	64.3	SSW 2	21	9	— 0	6	50	2	7	0.4	7		9
Berlin	8	62.9	SW 2	24	8	— 0	0	2	10	8	0	7		9
Grünberg i. Schles.	8	65.0	SSW 3	01	8	— 0	3	4	10	7	0	6		9
Breslau	8	64.8	SW 1	01	10	— +0.5	0	10	wolkenlos	7	0	7		9
Frankfurt a. M.	8	63.1	SW 1	12	9	⟍ −0.5	1	2	10 2	8	0	8		6
Karlsruhe	7[55]	62.8	Stille	11	8	⟍ −0.3	5	4	10	9	0.3	6		7
Friedrichshafen	8	65.5	N 1	10	8	— 0	2	10	9 5	9	0	11		4
Bamberg	8	65.6	S 2	11	8	— 0.3	1	50	9	9	0	6		7
München	8	66.6	Stille	11	4	— 0.5	1	2	4	0	0	—		9
Kahler Asten 852	8	—	S 5	27	4	— 0	4	0.2	Nebel	9	3	8		0
Wasserkuppe (Rhön) 950	8	683.5	SW 1	01	5	⟍ −0.5	1	50	8 t	0	0.4	5		8
Feldberg im Taunus 801	8	642.2	SSW 3	29	4	⟍ −0.5	4	0.2	Nebel	0	0	4		—
Brocken 1143	8	561.1	SSW 2	25	2	⟍ −1.0	6	0.2	Nebel	0	0	—		0
Fichtelberg 1213	8	650.2	SW 5	26	2	— 0	4	0.5	Nebel	0	—	0		0
Schneekoppe 1603	7[00]	6												
Feldberg i. Schwarzw. 1493	7[15]	636.9	SW 4	11	1	⟍ −0.5	1	50	10	0	1	1		6
Zugspitze 2964	7[15]	532.3	WSW 5	11	−5	— 0	4	0.5	7	0	0	7		4
Säntis 2500	8	563.8	W 3	11	−4	⟍ −0.5	2	50	8 2	9	0	6		4
Sonnblick 3106	8	5												

Seehöhe in Metern

Luftdruck der Bergstationen nicht auf Schwere und Meeresspiegel reduziert

Nachdruck und Verwertung für öffentliche Vorhersage verboten!

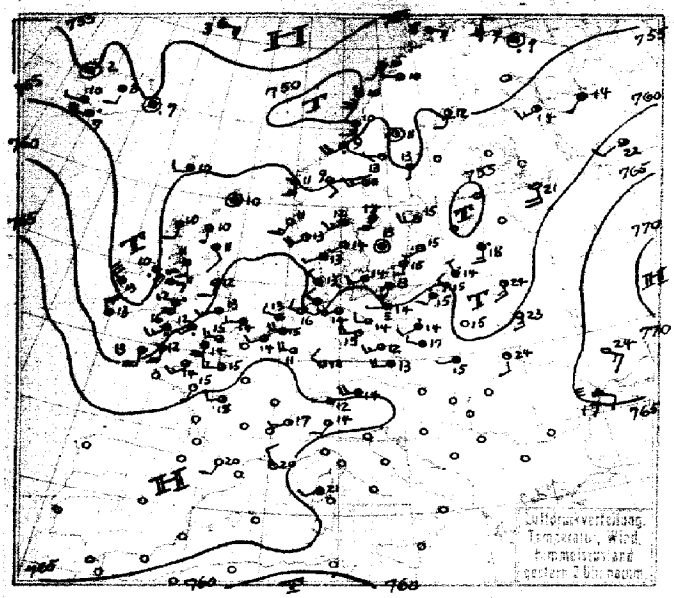

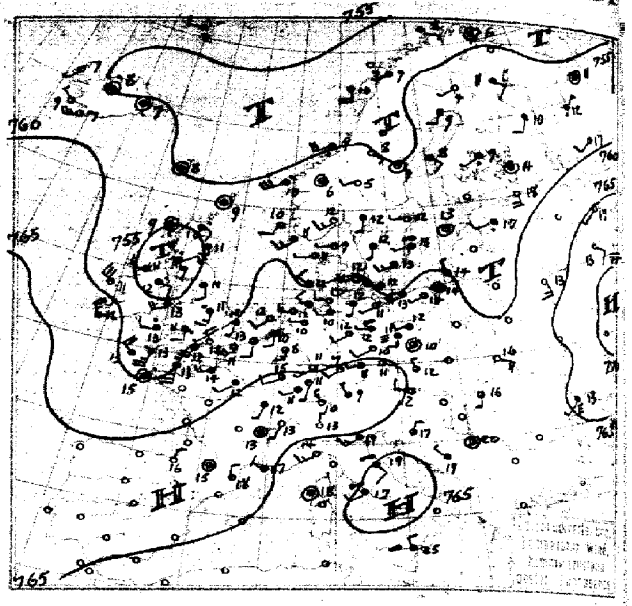

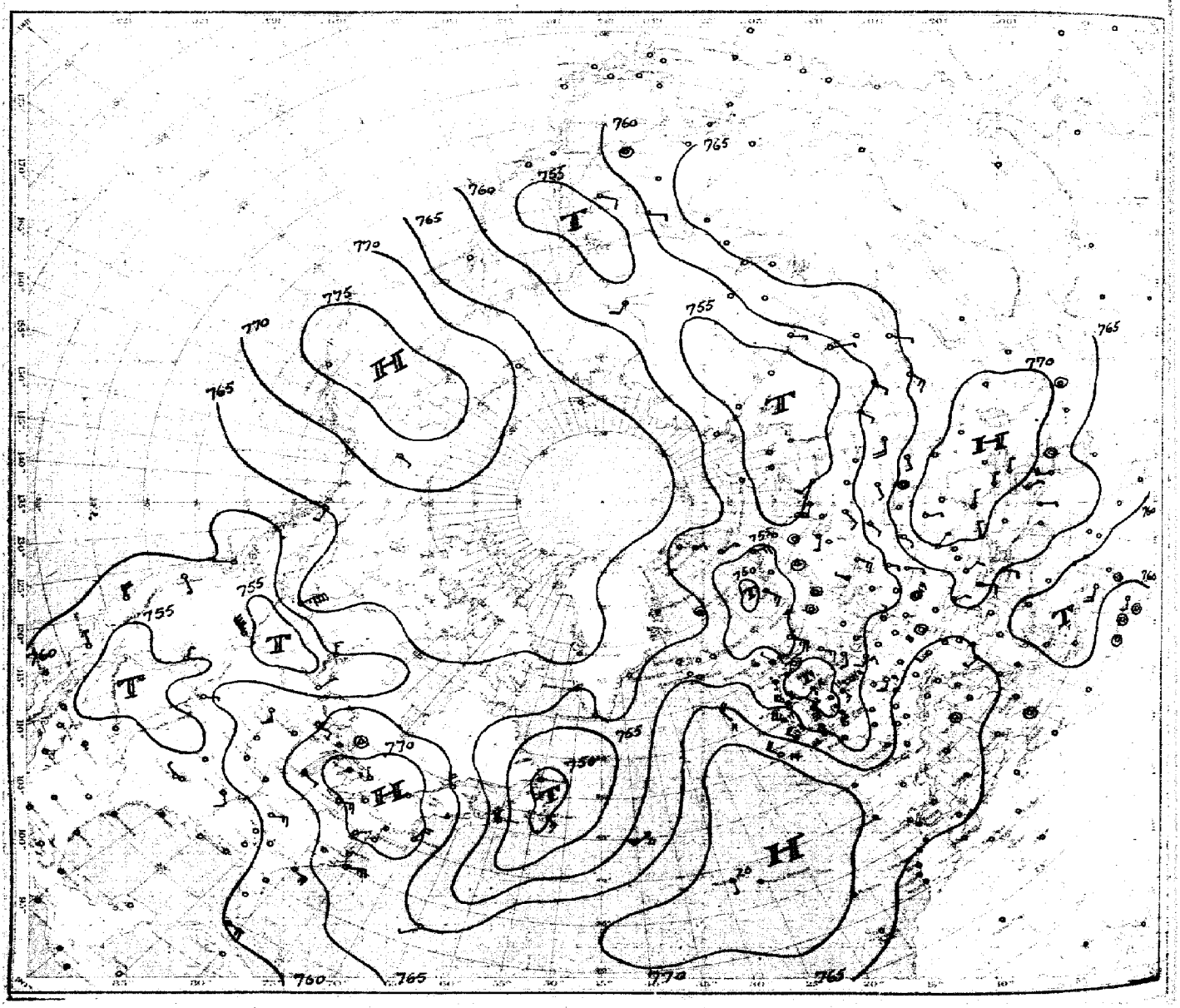

Luftdruck, Temperatur, Wind, Himmelszustand der nördlichen Halbkugel

vom Sonnabend, 26. September 26 morgens.

EWARTE Jahrgang 50 Nr. 269

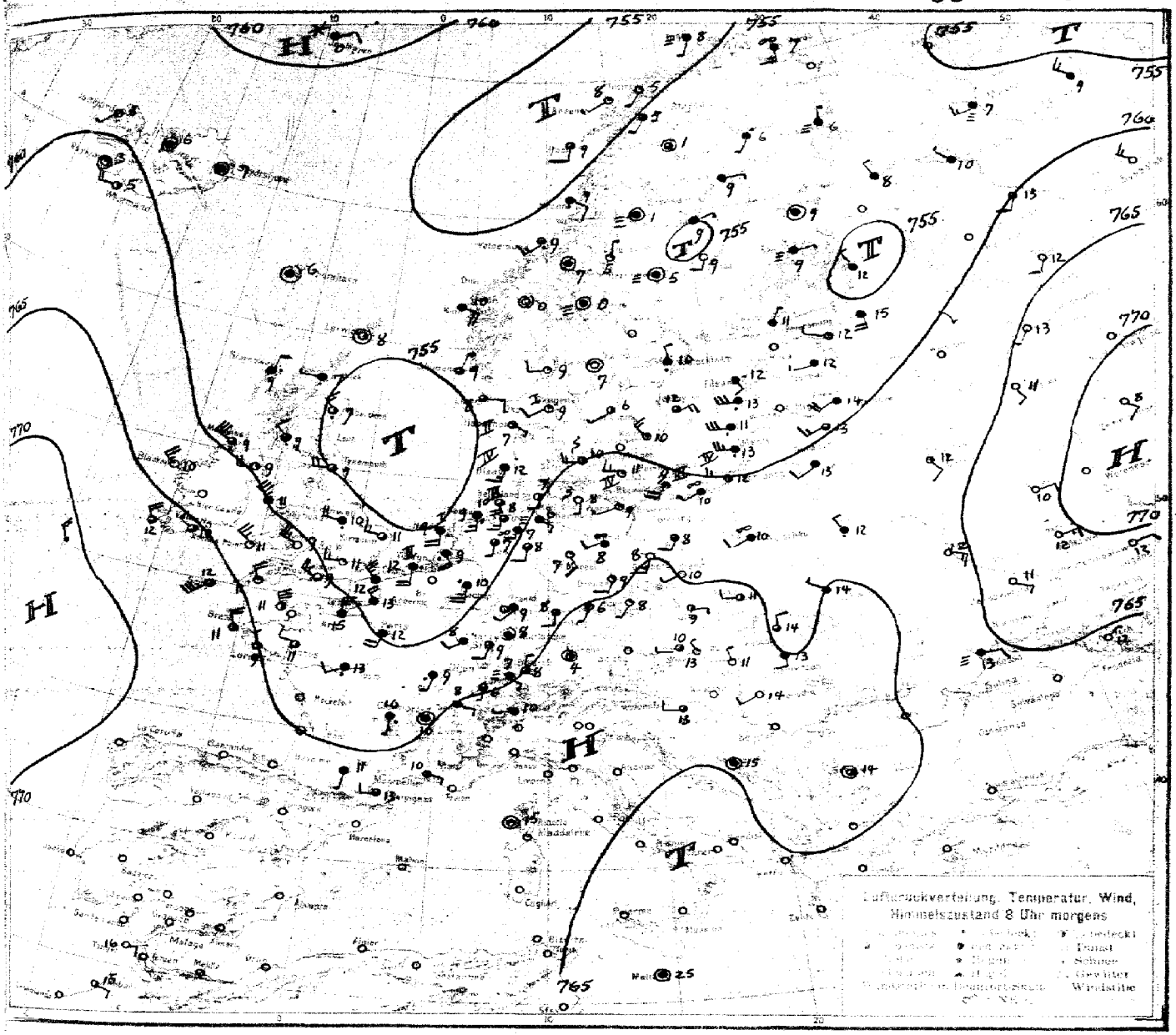

LLGEMEINE ÜBERSICHT 8 Uhr morgens: Sonnabend, 26. September 1925

Der gestern westlich Schottland liegende Tiefdruckausläufer ist als selbständiger Teilbief ostsüdostwärts er Großbritannien nach der mittleren Nordsee vorgedrungen, während das Hoch über Südwesteuropa nach Österreich und garn gewandert ist. Westlich des Nordseetiefs und seines über ganz Frankreich reichenden Auslaufers drängt ein umfangrei es Hochdruckgebiet schnell nach und bringt Westeuropa starke, böige nordwestliche Winde mit Abkühlung. In Deutschland r das Wetter ziemlich ruhig, nachts vielfach neblig oder heiter und kühl. Nach vorübergehender Erwärmung durch südi he Winde ist wieder mit kühlerer polarer Luftströmung zu rechnen.

TTERAUSSICHTEN AN DER DEUTSCHEN KÜSTE für Sonntag, 27. September 1925

ORDSEE, WEST- OSTSEE: Frische böige umlaufende Winde, nach verbreiteten Regenfällen wieder abnehmende Bewölkung, wenig Wärmeänderung.

ORD- OSTSEE: (W. Swinemünde) Rechtdrehende Winde, Bewölkungszunahme, später Regen, vorübergehend etwas wärmer.

OSTSEE: (W. Königsberg) Auffrischende nach nordwest drehende Winde, zunehmende Bewölkung, zeitweise Regen, geringe Wärmeänderung.

mmerkungen: Heute 9³⁰ am. Nordsee: Gefahr stark auffrischender umlaufender Winde; Signalball V.

mburg, Deutsche Seewarte Abt. III. Georgii Blaudruck: Hartung & Co., Hamburg

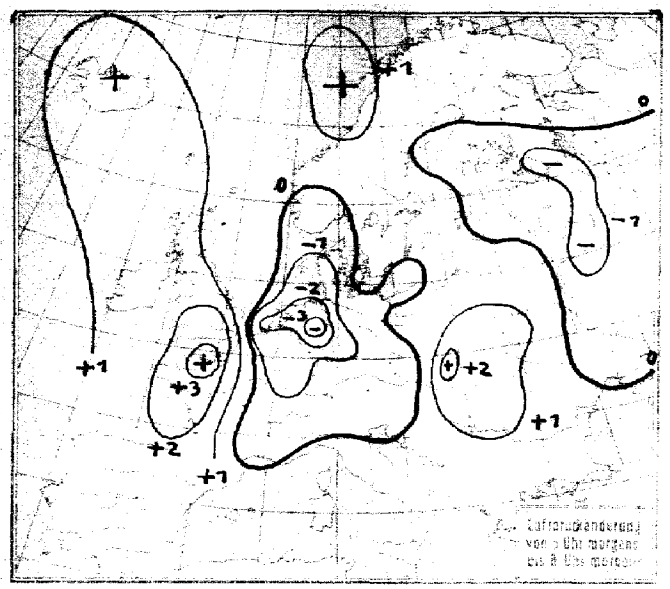

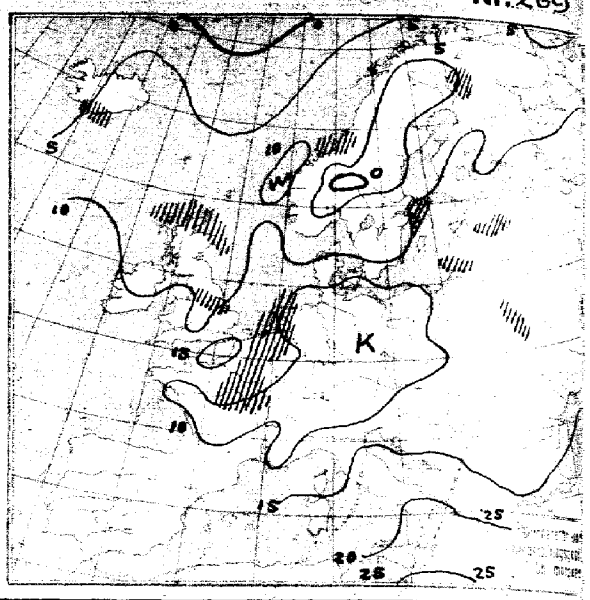

NACH AUFZEICHNUNGEN DER REGISTRIERAPPARATE ZU HAMBURG SEIT GESTERN 8 UHR MORGENS (M. E. Z.)

STUNDE		9	10	11	12m	1	2	3	4	5	6	7	8	9	10	11	12n	1	2	3	4	5	6	7	8
Thermograph		5.6	10.9	11.6	12.4	13.1	14.0	11.5	11.7	11.7	11.2	10.4	9.9	9.5	8.7	8.2	7.6	7.2	6.9	6.8	6.6	6.0	6.2	6.0	6.
Barograph		56.9	56.9	57.1	57.3	57.3	57.0	57.3	57.3	57.3	57.4	57.7	57.8	57.9	57.9	58.1	58.1	58.1	58.1	57.8	57.5	57.3	57.3	57.0	56.
Anemograph	Richtung	SW	WSW	WSW	SW	SW	SW	WSW	WSW	WSW	WSW	WSW	WSW	WSW	WSW	WSW	WSW	WSW	WSW	WSW	WSW	SW	SE	SE	SE
	m. p. S.	6.2	6.3	7.0	6.8	6.9	6.2	8.0	6.0	5.0	4.0	4.4	3.5	3.3	4.0	4.4	4.5	4.5	4.4	4.0	3.0	2.1	2.0	2.3	2.8
Regenmesser		-	-	-	-	-	-	-	-	-	-	-	-	-	-	-	-	-	-	-	-	-	-	-	-
Sonnenscheindauer in Min.																									

AUFSTIEGE

STATION Wind in m./S.	Seehöhe	Zeit	Boden	200	500	1000	1500	2000	2500	3000	3500	4000	4500	5000	Bemerkungen
						Gestern nachm. u. abend.									Sichtw. bis Klm
Calais		10a	–	-	W₂S 6	WSW 8	W₂S 8	W₂N 9							
Nimes		10a	–	-	N₂W 7	N₂W 10	NNW 12	NW 6	–	WNW 12	–	W₂N 11			
Lyon		10a	–	-	Stille	N₂E 1	NW₂N 5	NW 7	–	NW₂W 8	–	WNW 12			
Brest		10a	–	SSW 5	SW₂S 8	SW 9	WNW 10								
Plymouth		2p	–	SW 6	SW 6	SW 6	SW₂S 8								
Jympne		2p	–	-	WSW 7	WSW 7	WSW 6								
Croydon		2p	–	SW₂W 5	SW 7	W₂S 9									
Andover		2p	–	-	SW₂S 6	SW₂S 8	SW 8	W 5							
Farnborough		2p	–	-	SW 6	-	SW 7	-	-	WNW 11					
Duxford		11a	–	10° 85	9° 85	7° 86	3° 85	-2 2	-5° 2	-6° 2	-	-9° 2	-	140 2 -22° 2	
Groß-Borstel		8a	6.4° 96	8.7° 73	-	2.9° 62	-2.7° 53	SE							
Rostock	37 m	8a	S₂W 4	WSW 8	-	SW₂W 8	SW₂W 11								
Ager		8a	SSW 1	SSW 7	WSW 8	SW₂W 11	WSW 9	WSW 10	a on						20
Fraustadt		8a	WNW 1	S₂W 8	WNW 7	W 8	W 4	W 5	-	SW 5	aon	ai			50
Friedrichshafen	400 m	8a	–	-	N 1	SSW 3	SW 6	SW 10	SW 10	WSW 14					10
Posen		8a	SSW 3	-	WSW 7	NW 8	WSW 8	stm	a stv.						2
Groß-Borstel	17 m	7a	SE 2	SS	SSW 8	SSW 10	SSW 12	SSW 15							
Malta		8a	Stille	-	-	SE 1	-	ESE 8	-	-	-	E₂N 5	an	ai	10
Bremen		7a	S 3	SW 5 9	-	SW₂S 10	SW 12	SW₂W 11	WSW 13	stv.					2
Dresden		7a	S 3	S₂W 3	SW₂W 4	SW₂W 7	W₂S 8	W₂S 5	W₂S 8	W₂S 8		a stv			
München		7a	Stille	-	SSE 3	SSE 3	SW₂W 3	SW₂W 3	W₂S 14	W₂S 14					
Karlsruhe	130 m	7a	Stille	SSW 3	SW 8	SW 7	-	-	W₂S 12	W₂W 12					
Montelimar		6a	-	-	Stille	Stille	Stille	Stille							
Rennes		6a	-	W 6	WNW 6										
Metz		6a	-	-	SW 6	SW₂W 10	SW n								
Shotwick		8a	-	NW₂W 19	NW 22	NW 23									
Cranwell		8a	-	NW₂W 15	NW 24										
Croydon		8a	-	-	NW 18	NW 16									
Andover		8a	-	-	NW 17	NW₂N 22									
Renfrew		8a	-	NW₂W 15	NW 17										
Farnborough		8a	-	NW 12	NW 13	NW 16	NW 16	NW 14							
Calshot		8a	-	-	NW 21	NW₂N 24									

Heute morgen.

Donnerstag den 26. September 25.

STATION	MORGEN Luftdruck	Wind	Wetter	Temperat.	Luftdruck Charakter u. Änder.	W	Sichtweite in km	Wolken (in Zehnteln)	Rel. Feuchtigkeit	Niederschlag	Minimum	Seegang
Helgoland	767.1	W 1	½bed.	10	/ +0.3					0	10	-
Borkum	66.0	S 1	27	7	\ - 1.0	0	1	Nebel	0	0	5	-
Emden	64.8	1	10	6	/ - 0.5	1	>50	9 strat	9	0	5	-
Norderney	65.5	SE 1	11	8	/ - 0.5	0	20	10 astr	8	0	6	-
Helder	67.5	W 1	11	10	— 0	0	20	10 strat	7	0	7	-
Flissingen	55.1	S 4	55	9	/ - 2.0	6	10	10 ni	0	4	-	I
Vlissingen	58.8	S 4	51	12	/ - 1.5	6	10	10 ni	9	6	-	III
Utrecht	56.7	SSE 4	55	9	/ - 1.5	6	4	10 ni	0	3	7	-
Kopenhagen	60.1	W 3	00	10	/ 0	1	10	4 astr 3 strat	7	0	-	9
Skagen	58.9	SW 2	01	9	— 0	0	20	3 astr	8	0	-	I
Carlshamn	56.9	SE 1	11	7	/ - 0.5	5	50	6 cu 4 ni	8	0.3	-	II
Stockholm	57.3	SSW 3	12	12	\ - 1.0	1	50	10 cu 2 strat	X	8	-	IV
Haparanda	59.0	WNW 3	01	11	\ - 0.5	1	50	3 cu	0	0	-	IV
Visby	55.5	SSW 1	01	5	— 0	1	>50	1 str	7	0	2	-
Haparanda	56.7	E 1	11	9	— 0	4	20	10 ni	0	ⓓ	8	-
Torneå	56.8	Stille	27	1	/ 0	4	0.05	Nebel	0	0	-1	-
Östersund	57.8	N 1	01	5	— 0	1	>50	3 astr 2 cu	9	8	2	-
Härnösand	58.5	Stille	26	5	\ 0	1	0.5	4 cu 2 cu	8	0	-	9
Sundsvall	58.2	"	27	0	/ + 0.5	0	0.2	Nebel	0	0	-1	-
Karlstad	57.8	"	01	7	— 0	0	0.2	klar	9	0	4	-
Stockholm	57.0	NNW 1	55	10	— 0	6	4	10 ni	9	7		
Jönköping	59.1	SW 1	01	6	— 0	1	50	5 str	9	0		
Visby	57.4	NE 3	11	12	— 0	6	>50	9 ni	9	8	-	
Kalmar	58.7	WNW 3	00	10	/ + 0.5	6	X	4 astr 2 cu	0	2	-	
Tillvare	56.8	Stille	11	1	— 0	1	>50	8 strat	0	0	-	-
Karlshamn											-	
Göteborg	55.2	NE 1	11	9	— 0	1	>50	10 ni	X	0	-	
Kattegat											-	
Skagen	61.5	SSE 1	12	-1	/ + 1.0	2	20	10 astr	8	0	-	X
Lyngö	54.8	SSW 1	21	8	— 0	2	1	Nebel	8	0	-	9
Falsterbo	55.5	SW 3	40	9	/ + 0.5	6	20	8 strat 2 cu	0	0.1	-	IV
Hanstholm	66.2	SE 4	13	10	— 0	1	20	10 strat	8	2	-	IV
Christiansö	56.6	E 2	13	8	— 0	5	50	8 astr 2 strat	0	12	-	V
Hasvik-Insel	68.1	E 4	27	2	/ + 0.5	4	0.2	Nebel	0	ⓓ	-	IV
Skudesnäs	54.6	SW 1	00	8	/ + 0.5	1	>50	1 cu	0	0	-	I
Vardö	53.3	S 2	10	9	/ + 1.0	6	50	9 astr 2 cu	9	1	-	III
Jan Mayen	61.2	ENE 2	33	0	/ + 0.5	7	4	9 ni	9	0.2	-	I
Valder	57.1	W 2	00	9	— 0	0	50	1 cu	X	0	-	I
Vardö	55.8	S 3	24	7	— 0	6	10	Nebel	8	1	-	II
Vardö	55.5	SE 2	30	9	/ + 1.0	5	>50	10 ni	0	13	-	X
Hasvik	56.5	NNE 1	10	9	L 0	6	>50	8 cu	8	5	-	III
Archangelsk	57.6	Stille	01	0	— 0	0	>50	klar	0	0	?	-
Helsingfors	66.8	NNE 1	11	11	L 0	6	10	10 strat	0	0.2	10	
Reval	56.5	SSW 2	00	9	/ + 1.0	0	>50	klar	0	0	9	I
Petersburg	56.5	E 1	29	9	/ + 0.5	4	0.05	X	9	90	9	
Archangelsk	56.8	W 1	45	12	/ + 0.1					18	12	-
Moskau												
Warschau	64.1	SW 2	27	10	/ + 1.3	1	4	9 nimb	9	5	9	-
Nürnberg	65.3	WNW 1	11	14	/ + 1.0	2	2	10 str	9	23	12	-
Prag	62.8	NW 1	40	12	/ + 1.0	6	1	10 str	0	12	12	-
Wilna	61.1	SW 2	11	13	— 0	2	10	10 strat	9	5	12	-
Krakau	65.7	W 2	10	11	/ + 1.0	3	4	6 cu 4 strat	8	5	10	-
Wien	64.2	SSW 2	11	8	/ + 0.5	1	2	7 cu 3 strat	9	0	17	-
Lemberg	65.6	SSW 1	00	8	/ 0	1	20	1 cu	7	0	5	-
Lemberg	66.7	SSW 1	01	6	/ 0	6	20	2 cu	8	0.1	4	-
Salzburg	66.0	WNW 1	01	13	/ + 1.0	6	50	3 cu 2 cu	6	1	10	-
Warschau	64.8	N 2	11	14	/ + 1.5	1	4	7 strat	5	0.5	12	-
Budapest	67.3	E 1	01	9	/ + 4.5	0	20	klar	8	ⓓ	5	-
Belgrad											-	-
Lemberg	65.1	Stille	16	15	/ + 0.5	6	10	10 strat	0	2	14	-
Bukarest	67.7	W 2	10	13	/ + 0.5	2	50	8 cu	7	X	X	-
Odessa	66.4	Stille	½bed.	14	/ + 0.3					0	14	-
Athen												
Syrakus												
Palermo												
Cagliari												
Rom												
Livorno												
Genua												
Magdalena												
Mailand												
Clermont												
Lissabon												
Malaga												
Madrid												
La Coruña												
Lissabon												
Malaga												
Algier												
Tunis												

STATION	MORGEN Luftdruck	Wind	Wetter	Temperat.	Luftdruck Charakter u. Änder.	W	Sichtweite in km	Wolken (in Zehnteln)	Rel. Feuchtigkeit	Niederschlag	Minimum	Seegang
Rochefort												
Bayonne												
Bordeaux												
Clermont	764.3	S 1	57	10	\ - 0.5	-	4	10 astr	-	0.5	7	-
Dijon	63.6	SSW 1	51	9	\ - 0.5	-	4	10 astr	-	0.3	6	-
Calais	56.2	NW 5	11	12	/ + 0.5	-	10	10 astr	-	8		V
Brest	68.6	NNW 4	01	11	/ + 2.5	-	50	4 cu ni		3	11	-
Paris	59.7	SSW 4	51	12	/ 0	-	4	10 cu astr ni Regen		7	11	-
Perpignan	65.9	W 2	11	13	/ 0	-	>50	7 a cu	-	0	8	-
Rennes	63.7	NNW 2	11	11	/ + 2.5	-	20	7 ni cu	-	7	9	-
Straßburg	63.6	SSW 2	01	9	\ - 1.0	-	20	4 a cu	-	0	6	-
Toulouse	65.7	S 1	11	11	/ 0	-	>50	10 cu str	-	0	8	-
Tours	62.5	WSW 2	51	13	/ + 1.0		2	10 astr cu ni	-	6	11	-
Ajaccio	66.0	Stille	01	15	/ + 0.5	-	>50	2 cu	-	0	-	5
Le Havre	60.6	N 5	11	15	/ + 3.0	-	20	8 ni cu	-	6	-	VI
Marignane	67.3	ESE 1	01	10	/ + 0.5	-	50	5 cu str cu		0	7	-
Nancy	62.6	SW 2	11	8	\ - 1.0	-	>50	10 a cu	-	0.1	7	-
Lerwick	55.7	Stille	01	8	/ + 0.5	1	50	5 cu str	9	0	-	5
Renfrew	56.8	NW 2	51	9	/ + 1.5	6	50	9 ni	8	8	8	-
Cranwell	56.2	WNW 4	50	10	/ + 1.0	5	50	10 ni	9	9	9	-
Scilly	65.6	NNW 7	01	12	/ + 1.5	0	50	4 cumul 2 cu	7	2	-	VII
Wick	55.1	W 1	51	7	/ + 0.5	6	50	10 cu str	0	3	-	5
Malinhead	60.0	WNW 7	37	9	/ + 1.5	5	50	5 cumul	8	2	-	VI
Tynemouth	53.2	W 4	16	8	/ + 1.0	6	20	8 ni	8	9	-	I
Pembroke	63.3	NW 5	01	11	/ + 1.5	0	50	3 cu	8	ⓓ	-	I
Roches Point	66.6	WNW 2	11	10	/ + 1.0	0	50	8 strat	9	0	-	5
Croydon	68.8	WNW 3	00	11	/ + 2.5	6	20	3 cu str 8 cu	8	6	10	-
Aberdeen	54.7	NW 3	50	7	/ + 0.5	6	20	8 strat cu	9	5	-	5
Valentia	67.8	NNW 4	11	12	/ + 1.0	5	>50	8 strat	7	06		III
Plymouth	63.9	NNW 4	01	11	/ + 2.5	0	50	3 cu 2 cumul	7	2		I
Guernsey	63.3	NNW 6	11	11	/ + 3.0	1	50	6 cu	6	3		VII
Stornoway	x x	NNE 2	50	6	/ + 1.0	5	4	10 str	0	8	-	I
Holyhead	60.8	NW 7	11	11	/ + 1.5	1	50	8 strat	8	ⓓ	-	VI
Donaghadee	59.8	W 4	03	9	/ + 1.0	6	50	5 str	8	1	-	II
Yarmouth	55.5	WNW 3	11	11	\ - 1.0	6	10	9 cu 3 cumul	9	9	-	5
Blacksod	64.0	NW 5	01	50	/ + 1.0	5	50	4 x	0	1		V
Calshot												
Thorshavn	56.3	Stille	16	6	/ + 1.0	6	50	10 ni	0	1		
Seydisfjord	58.5	"	41	7	/ + 1.0	6	20		0			
Acureyri	58.8	"	16	6	/ + 1.5	6	20		0			
Isafjord	56.1	SW 1	01	3	/ + 1.0	0	4		3			
Reykjavik	60.4	Stille	01	3	/ + 1.0	0	20	2 cumul	7	0	X	-
Vestmannö	61.1	WNW 4	36	5	/ + 1.0	3	>50		4			
Alexandrovsk												
Archangelsk	57.8	NW 1	bed.	10	/ + 0.5					8		
Ust-Zylma	55.6	NW 3	½bed	5	- 0.0					1		
Matochkin-Sharr												
Dickson												
Petersburg	55.6	S 4	bed.	15	\ - 0.1					0		
Tscherdyn												
Moskau												
Kasan	70.1	Stille	klar	11	- 0.0					0		
Kiew	63.9	ESE 3	klar	12	\ - 0.6					0		
Ufa	69.2	W 1	klar	12	/ + 0.2					0		
Saratow												
Orenburg												
Odessa	64.5	ESE 2	Nebel	13	X X					X		
Sewastopol												
Astrachan	71.1	ENE 3	½bed.	10	- 0.0					0		
Emba												
Batum												
Baku	67.6	N 4	¼bed	15	/ + 0.3					0		
Tobolsk	57.6	NW 2	bed	11	\ - 0.2					3		
Omsk	58.6	SW 2	Nebel	7	\ - 1.1					1		
Tashkent	68.7	ESE 1	klar	10	/ + 0.9					0		
V. Imbatskoe												
Tomsk	60.2	SSW 1	bed	4	\ - 0.3					2		
Irkutsk	64.5	S 2	Nebel	-2	\ - 0.4					1		
Jakutsk												
Wladivostok	61.6	Stille	klar	12	/ + 0.6					2		
Tanger												
Agadir												
Bou Denib												
Oran												
Algier												
Setif												
Tunis												
Aleppo												
Beyruth												

NORD-AMERIKA 2 UHR NACHTS

	Luftdr.	Wind		Luftdr.	Wind		Luftdr.	Wind		Luftdr.	Wind		Luftdr.	Wind
Yokohama	753	SE 3	La Paz	760	NW 3	Bermuda	765	SW 1	Duluth	765	E 1	Tatoosh	758	SW 1
Hongkong	58	NW 5	Edmonton	66	N 9	Key West	60	E 3	Huron	62	SE 3	San Francisco	57	W 4
Cape Point	66	NW 4	Nantucket	72	N 5	Little Rock	58	SE 2	Salt Lake City	56	NW 1	San Diego	56	W 1
Puget Sound	72	NW 1	Washington	70	NE 1	Nashville	61	NE 3	Helena	58	W 5	Forth Worth	57	W 1
Yukon River	66	Stille	Hatteras	68	NE 5	Cleveland	63	NE 3	Denver	58	NE 1	El Paso	58	SE 1
Winnipeg	61	N 1	Charleston	64	E 4	Chicago	67	E 1	Roseburg	58	E 1	Belle Isle	-	-

STATION	GESTERN NACHMITTAG						GESTERN ABEND							
	Luftdruck	Wind		Wetter	Temperat.	W	Luftdruck	Wind		Wetter	Temperat.	W	Sichtweite in km	Windstärke
Wien														
Zürich	664	W	1	16	12	5	664	NW	1	00	10	1	50	0
Bern	663	W	2	02	13	7	663	W	1	01	12	1	50	0
Genf	665	SW	2	02	17	0	662	SSW	1	00	13	0	20	0
Lugano							663	N	1	00	13	0	20	0
Helder	61.1	WNW	2	8	13	1	613	SW	2	11	12	1	20	0
Vlissingen	63.1	WSW	2	00	14	6	624	S	2	12	13	1	10	2
Utrecht	62.1	W	4	00	14	6	62.	S		12	10	1	20	3
Kopenhagen	59.7	WNW	2	11	10	2	60.0	WNW	3	10	12	2	10	0
Skagen	58.7	W	1	11	14	1	58.5	W	1	00	7	1	20	0
Ranstholm	58.4	WNW	1	21	13	0	58.4	W	1	01	11	0	50	0
Blaavandshuk	59.6	NW	1	11	13	1	59.3	NW	2	11	12	0	50	0
Hammershus	59.8	SSW	2	40	13	6	59.8	W	4	10	11	9	20	3
Abisko	58.1	W	1	11	10	1	>50	59.2	SW	1	11	7	1	>50
Haparanda	59.6	SW	2	01	12	1	>50	56.6	SSW	2	12	9	1	—
Stensele	59.9	Stille		21	11	0	>50							
Oestersund	56.1	W	1	01	13	1	>50	58.8	SE	1	01	8	1	>50
Hernösand	55.8	S	1	11	13	1	>50	59.2	Stille		01	9	1	>50
Särna	54.8	SW	3	11	11	2	>50	56.8	SW	2	00	5	1	>50
Karlstad	57.3	SSW	3	01	14	1	—	57.9	S	1	11	12	1	—
Stockholm	58.0	W	3	00	15	1	20	58.5	W	1	10	12	2	—
Jonköping	58.3	Stille		11	13	2	20	58.6	S	1	11	12	2	—
Wisby	58.9	SW	1	11	15	2	10	59.2	WNW	1	29	13	6	10
Kalmar	58.9	S	2	11	15	1	—	57.2	SW	3	11	13	6	—
Gällivare	58.2	Stille		00	13	0	>50	58.8	Stille		00	7	0	>50
Karlshamm														
Bjuröklubb							58.8	SW	1	01	9	0	>50	0
Quade Hook														
Spitzbergen							58.1	SE	1	41	0	6	4	—
Ingö	52.3	SSE	3	10	8	5	54.6	ESE	1	10	8	2	>50	0
Valdersund	54.7	SW	2	45	9	6	57.8	WNW	4	40	9	6	4	2
Kinn	58.1	S	5	35	11	5	56.4	WNW	6	45	10	6	10	3
Lister	58.3	SW	4	03	13	5	58.9	SW	3	13	11	5	30	8
Bären-Insel	54.8	ESE	4	23	03	4	05	57.0	ESE	5	27	2	4	05
Andânes	52.1	SSW	1	10	10	2	50	53.3	SW	3	40	9	2	20
Röst	52.1	SSW	4	54	10	6	10	52.7	S	4	11	10	6	50
Jan Mayen	59.7	ENE	3	11	3	2	50	60.1	WNW	2	40	2	5	4
Färder	57.2	SW	3	00	12	0	>50	57.3	SW	3	01	12	0	>50
Vardö	53.5	NNE	2	40	7	6	20	54.8	Stille		40	6	6	20
Brönnö	54.3	S	3	30	10	5	>50	54.0	SE	3	40	10	5	20
Utsire	57.0	SSW	3	11	11	1	>50	57.9	SSW	2	12	10	1	>50
Dombas	54.8	SSE	2	12	9	1	>50	55.8	Stille		11	6	1	>50
Helsingfors														
Vasa							55.9	SE	2	12	8	2	>50	—
Kuopio							57.3	SW	1	53	9	6	20	0
Dorpat							57.8	SW	2	52	17	1	—	
Riga	57.8	S	3	54	18	6	20							
Warschau	—	—	2	51	15	6	4							
Lemberg	61.4	S	2	02	24	1	20							
Pinsk	61.7	S	3	04	23	0	>50							
Wilna	56.7	S	3	02	29	0	—							
Krakau	63.0	W	1	11	15	6	>50							
Posen	62.1	WSW	2	50	14	5	10	63.6	SW	2	11	12	5	10
Prag	64.2	W	4	11	13	2	50	65.0	ESE	1	12	11	5	10
Eger	64.7	SW	1	11	16	6	20	66.7	WSW	1	11	8	6	10
Preßburg	62.7	W	4	11	16	1	50	63.6	W	7	11	13	1	10
Kaschau	62.1	S	1	55	16	2	2	62.9	S	1	16	16	5	4
Olmütz	62.0	NW	2	11	17	1	50	64.2	NNW	1	11	12	1	50
Budapest														
Belgrad							63.1	Stille		18	20	5	20	
Serajewo							63.2	NW	1	11	19	1	50	0
Agram							64.0	NNE	2	11	17	1	2	0
Sofia														
Athen														
Korfu														

STATION	GESTERN NACHMITTAG						GESTERN ABEND							
	Luftdruck	Wind		Wetter	Temperat.	W	Luftdruck	Wind		Wetter	Temperat.	W	Sichtweite in km	Windstärke
Turin														
Genua							669	SW	3					
Livorno														
Ancona							65.8	SSE	2					
Maddalena														
Messina							63.4	NNW	2					
Tarent														
Venedig							62.8	WNW	3					
Rom							64.4	WNW	2					
Malta	61.8	SSE	2	41	18	0	18							
Madrid														
La Coruña														
Mahon														
Malaga														
Horta														
Rochefort														
Bayonne														
Bordeaux														
Clermont														
Dijon														
Calais							65.8	SW	4					
Brest							66.8	Stille						
Paris							64.4	NNW	2					
Perpignan														
Rennes	66.5	SSW	1	04	15		10							
Straßburg	64.3	SSW	2	11	14		50	66.1	WNW	1				
Toulouse	66.9	SW	2	44	20			66.2	SW	2				
Tours	66.1	W	2	11	18		50	64.4	SW	2				
Ajaccio	64.2	SW	2	11	19		50	64.3	SSW	2				
Le Havre	63.8	W	3	11	15		5	62.4	WNW	2				
Marignane	66.0	NNW	3	00	20		50	66.2	WNW	2				
Nancy	65.6	WSW	2	11	11		50	65.7	WSW	2				
Lerwick	59.9	Stille		11	10		50	59.8	Stille					
Renfrew	57.8	S	1	11	11	2	20	59.4	WSW	1				
Cranwell	61.8	SW	2	12	15	1	50	59.4	SSW	3				
Scilly	53.5	S	4	51	13	2	10	58.7	NW	4				
Wick	57.3	SE	1	13	10	1	50	58.0	SE	1				
Malinhead	54.0	SE	5	51	14	4	10	63.5	WSW	4				
Tynemouth	58.9	SSE	2	12	12	2	10	59.6	SSW	2				
Pembroke	58.5	SW	3	55	13	6	2	57.4	W	1				
Roches Point	58.4	NW	3	11	14	6	50	64.1	SSW	2				
Croydon	62.3	WSW	3	10	16	1	50	62.9	SW	2				
Aberdeen	57.9	SSE	2	12	11	0	20	59.0	SW	2				
Valentia	53.4	NNW	4	10	13	6	10	57.1	NNW	3				
Plymouth	60.8	S	4	45	12	6	10	57.0	SSW	3				
Guernsey	63.0	SW	3	11	14	1	50	60.7	S	2				
Stornoway	55.9	S	2	11	10	2	20	55.8	Stille					
Holyhead	57.0	S	4	55	12	6	10	55.6	WNW	3				
Donaghadee	57.4	SE	2	77	11	3	10	57.5	E	1				
Yarmouth	61.5	W	2	00	14	7	20	61.5	SW	1				
Blacksod	56.6	NW	6	11	13	6	20	59.0	NW	3				
Calshot	62.8	SSW	4	11	14	6	50	60.5	SSW	4				
Thorshavn	54.8	W	2	11	10	2	50	63.4	Stille					
Seydisfjord	55.6	Stille		11	10	0	10	58.2	Stille					
Akureyri	57.4	E	2	11	8	2	2	58.0	Stille					
Isafjord	55.4	Stille		01	9		11	58.3	SW	1				
Reykjavik	58.6	W	1	11	10	1	50	56.2	NW	1				
Vestmannö	59.6	WNW	6	42	10	6	10	58.4	W	1				
Alexandrowsk	62.6	Stille		Nebel	9									
Archangelsk	57.2	WNW	1	Nebel	8									
Petersburg	57.7	S	1	Nebel	19		1	57.4	S	1				
Warschawel	60.1	WNW	1	1	21			66.4	SW	1				
Sarajabelgrad	63.0	ESE	1	1/2 Nebel	14			66.4	SE	1				
Odessa	65.6	ESE	1	Nebel	19			65.3	WNW	1				
Kiew								65.7	ESE	3				

SCHIFFSMELDUNGEN

Datum	Zeit	Breite	Länge v. Gr.	Luftdruck	Wind	Wetter	Temper. Luft	Temper. Wasser	W	Sichtweite in km	Wolken (in Zehnteln)	Seegang	Dünnung aus
26. Sept.	7p	48.0 N	30.2 W	70.-	ESE 3	00	17	16	1	50	2 Cu	1	W
"	7p	45.3 N	28.1 W	70.-	SE 3	00	16	17	1	50	3 Cu-Nb	1	W
"	7p	48.0 N	27.9 W	70.-	Stille	12	17	16	1	50	8 Cu-Nb	1	NW
"	7p	50.7 N	17.8 W	69.-	Stille	01	15	15	0	50	2 Cu	1	NW
"	2p	59.7 N	28.3 W	62.-	NW 5	30	10	11	-	50	-	5	SW
"	7p	61.8 N	13.3 W	55.-	E 2	10	10	11		20	-	2	SW
"	7p	59.8 N	21.0 W	64.-	WNW 5	30	9	10		50		5	SW
"	7p	48.1 N	28.4 W	70.-	SE 3	00	16	17	1	50	3 Cu-Nb	1	W
"	2p	60.9 N	24.9 W	63.-									
"	7p	57.2 N	22.2 W	63.-									
"	7p	55.1 N	13.5 W	61.-									
"	2p	56.0 N	15.8 W	61.-	NW 4	00	13	10	5	50	2 Cu-Nb	1	NW
"	7p	46.1 N	30.0 W	70.-	SE 3	02	17	17	0	50	5 Cu	0	NE
"	2p	50.4 N	29.9 W	64.-	WNW 4	13	12	11	1	50	7 Cu-Nb	2	NW
"	7p	57.2 N	22.2 W	64.-	NW 4	11	13	12	5	50	8 Cu-Nb	2	NW
"	7p	55.9 N	13.5 W	61.-	NW 6	03	15	10	5	50	5 Cu-Nb	6	NW

Datum	Zeit	Breite	Länge v. Gr.	Luftdruck	Wind	Wetter	Temper. Luft	Temper. Wasser	W	Sichtweite in km	Wolken	Seegang
26. Sept.	2a	55.6 N	10.1 W	64.-	NW 5	00	11	10	5	50		
"	2a	54.1 N	14.7 W	70.-	N 5	01	11	12	0	50		
"	2a	46.2 N	33.0 W	68.-	SW 5	10	21	18	0	50		
"	2a	57.2 N	18.8 W	66.-	NW 5	00	10	11	1	50		
				Sonn-	tägliche							
"	2a	55.0 N	13.4 W	64.-	NNE 6	00	24	21		20		
"	2a	55.6 N	10.1 W	66.-	NW 6	00	11	10	5	50		
"	8a	49.0 N	23.8 W	68.-	SSE 4	11	19	16	2	50		
"	8a	51.3 N	11.8 W	70.-	WNW 6	00	13	13	5	20		
"	8a	49.7 N	26.2 W	68.-	SW 5	11	19	19	5	50		
"	8a	47.6 N	34.8 W	66.-	SW 5	15	19	19	5	50		

WETTERBERICHT
DER
DEUTSCHEN SEEWARTE

JAHRGANG 50, Nr. 270 VERLAGSORT HAMBURG Sonntag, d. 27. September 1925

Mitteleuropäische Zeit — **Luftdruck** reduziert auf 0° Temperatur, Meeresspiegel und Schwere in 45° Breite — **Temperatur** in Celsius-Graden — **Windstärke** nach Beaufortskala (12 = Orkan) — **Wetter:** 00 bis 09 wolkenlos bis halb bedeckt; 10 bis 19 halb bis ganz bedeckt; 20 bis 29 Dunst oder Nebel; 30 bis 39 Schauer; 40 bis 49 Rieselregen; 50 bis 59 sonstiger Regen; 60 bis 69 Schnee; 70 bis 79 Graupel oder Regen und Schnee gemischt; 80 bis 89 Hagel; 90 bis 99 Gewitter — W = Witterungsverlauf seit der letzten Beobachtung: 0 = wolkenlos bis halb bedeckt, 1 = wolkig, 2 = anhaltend ganz bedeckt, 3 = Dunst oder Nebel, 4 = dichter Nebel, 5 = Schauer, 6 = Regen oder Rieselregen, 7 = Schnee, 8 = Graupeln oder Hagel, 9 = Gewitter — **Relative Feuchtigkeit:** 0 = 95 bis 100 %, 9 = 90 bis 94 %, 8 = 80 bis 89 %, 7 = 70 bis 79 %, 6 = 60 bis 69 %, 5 = 50 bis 59 %, 4 = 40 bis 49 %, 3 = 30 bis 39 %, 2 = 20 bis 29 %, 1 = 10 bis 19 %

GESTERN NACHMITTAG 2 UHR

DEUTSCHE STATIONEN	Uhrzeit	Luftdruck	Wind	Wetter	Temperat.	Luftdruck Charakter. u. Änder.	W	Sichtweite in km	Wolken (in Zehntel)	Rel. Feucht.	Seegang	Wolkenhöhe
Borkum	2	755.9	OSE 3	11	10	\ −1.0	2	4	10	0		
Helgoland	2	–	SSE 5	Reg.	–	–	–	–	–	–	⅓	4
Altenwalde	2	56.1	SE 3	55	10	\ −2.0	6	4	10	0		3
Bremen	2											
Hamburg	2	57.4	S 3	51	12	\ −1.5	6	2	10	6		4
Kiel	2	58.8	S 2	13	11	\ −1.0	6	–	10	9		3
Warnemünde	2											
Swinemünde	2	59.0	SW 1	12	14	\ −1.0	0	12	7 2	6		6
Rügenwaldermünde	2											
Danzig	2	61.5	SW 5	11	14	– 0	1	50		6		
Königsberg	2	61.1	SW 5	00	14	– 0	0	10	3	3		4
Memel	2	60.3	SW 5	10	14	/ +0.5	1	20	8	8		5
Aachen	2¹⁴	57.7	WSW 6	41	12	/ +2.5	6	2	10	0		3
Königswinter	2											
Hannover	2	58.4	S 3	51	12	\ −1.5	6	10	10 5	5		4
Magdeburg	2	59.1	SW 4	11	16	\ −1.5	1	20	8	5		6
	2											
Dresden	2²⁵	61.0	SSW 3	11	15	\ −1.5	1	50	8 5	4		5
Berlin	2	60.8	SW 2	12	15	\ −1.0	0	40	7 4	5		5
Grünberg in Schles.	2											
Breslau	2	63.3	SW 2	01	16	\ −1.0	0	20	4	5		6
Frankfurt a. M.	2	61.2	WSW 3	40	11	\ −1.5	5	4	10	8		5
Karlsruhe	2											
Friedrichshafen	2											
Bamberg	2											
München	2	62.7	SW 1	12	17	\ −2.0	1	250	8 5	3		6
Kahler Asten 852	2²⁵	–	S 6	27	6	– –	6	0.05	Nebel	9		0
Wasserkuppe (Rhön) 950	2¹⁵	6										
Feldberg im Taunus 801	2	6										
Brocken 1142	2²⁵	6										
Fichtelberg 1213	2	654.0	WSW 4	10	5	\ −1.0	1	20	7 3	8		0
Schneekoppe 1603	2	6										
Feldberg i. Mecklenb. 1497	2	6										
Zugspitze 2964	2¹⁵	532.5	SSW 3	11	– 1	– 0	1	20	8	0		3
Säntis 2500	2	564.2	SSW 4	13	0	/ +0.5	2	50	9 1	8		6
Sonnblick 3106	2	5										

Seehöhe in Metern

GESTERN ABEND 7 UHR

Uhrzeit	Luftdruck	Wind	Wetter	Temperat.	Luftdruck Charakter. u. Änder.	W	Sichtweite in km	Wolken (in Zehntel)	Rel. Feucht.	Niederschlag	Maximum	Seegang	Wolkenhöhe
7	754.0	WNW 5	30	11	\ 0	6	4	10	0	0.5	–		5
7	–	W 1	bed.	11								⅓	4
7	53.5	SW 3	10	11	/ −1.0	6	2	9 5	0	8	11		4
7	55.2	SW 3	10	11	/ −1.0	6	2	8	0	4	12		4
7	54.5	S 4	51	11	/ −1.5	6	10	10	0	3	12		2
8	55.2	S 2	13	10	\ −1.5	6	–	10	0	7	12		5
8	57.0	SE 1	10	12	\ −1.0	6	2	10	8	2	–	⅓	5
7	56.2	S 3	50	13	\ −1.0	1	4	10	7	0	14		5
7	60.1	SW 2	bed.	5	–	–	–	–	–	–	14	⅓	–
7	61.4	SSW 2	01	11	– 0	6	2	3	7	0	15		6
7	61.9	WSW 3	01	11	– 0	0	–	4 2	–	0	15		5
7	60.3	W 4	11	13	– 0	1	20	8	7	1	–	⅓	5
7	60.4	W 4	11	10	\ −0.5	5	50	10 6	8	2	12		5
7	59.8	SW 1	11	11	/ 0	6	0.2	10	0	6	12		3
7	59.8	SSW 4	10	12	\ −1.5	6	10	10	8	1	16		5
7	60.5	SSW 4	20	13	\ −0.5	1	50	10 7	6	–	15		5
7	58.9	SW 2	41	12	\ −0.5	6	1	10	7	0.2	16		4
7	62.0	SSW 3	11	13	\ −0.5	0	10	6	0	0	16		7
7	62.3	SW 1	01	10	\ −0.5	1	10	5 4	8	0	17		6
7	62.9	SSW 2	50	11	– 0	5	1	8 5	9	1	14		5
7	61.8	SW 3	51	12	/ +0.5	5	10	10	9	1	14		5
7	64.8	WSW 2	16	11	– 0	6	10	10	8	0.6	14		6
9²⁷	62.4	S 2	56	11	/ 0	6	10	10	9	2	16		7
7	64.0	SW 2	16	10	– 0	6	20	10	8	0.1	18		5
7	–	SW 7	15	6	– 0	2	10	10	0	5	7		2
7	6												
7	6												
7	657.9	SW 3	55	5	/ 0	0	0.5	10	0	14	5		0
7	656.3	WSW 6	11	4	/ −0.5	6	10	10	0	1	7		0
9²⁵	6												
7	6												
9¹⁵	5												
7	663.7	SW 8	02	– 1	– 0	7	0.05	10	0	3	1		0
7	5												

Luftdruck der Bergstationen nicht auf Schwere und Meeresspiegel reduziert

KÜSTENSTATIONEN UND FEUERSCHIFFE

NACHMITTAG UND ABEND DES VORTAGES

List	2p:	S 2 4, bedeckt, leichter Regen, See III
	7p:	ESE 4-6, " , Regen, " III
Bülk	2p:	758.1, SSE 5, wetter 25, T 12°, Sicht 20 Km, See III
	7p:	755.1, SSE 6, " 45, T 10°, " 10 " "
Arkona	2p:	
	7p:	S 2, bedeckt, See II
Außenjade	2p:	
	7p:	
Marienleuchte	2p:	764.2, SSE 4, wetter 12, T 15°, Sicht 50 Km, See II
	7p:	761.3, ESE 4, " 41, T 12°, " 20 " " II
Borkumriff	2p:	752.1, S S, wetter 51, T 12°, W-T 14°, 10 mi
	7p:	752.9, W S, " 11, T 13°, W-T 14°, 10 " " See II
Amrumbank	2p:	S 4, Regen, See IV
	7p:	S 3, bewölkt, " II
Adlergrund	4p:	SE 3-5, bedeckt, Regen, See III
	7p:	S 4, " , Sicht 10 Km, See IV
Borkum	5p:	753.4, WSW 4, wetter 11, T 12°

HEUTE MORGEN

List	8a:	Bülk, bedeckt, wichtig, Regen, See I
	11a:	NNE 2-4, bewölkt, gute Sicht, See II
Bülk	8a:	759.9, SSW 4, wetter 16, T 9°, Sicht 20 Km, See II
	11a:	
Arkona	8a:	SW 2, bedeckt, See III
	11a:	
Außenjade	8a:	
	11a:	
Marienleuchte	8a:	760.0, SSW 1, wetter 12, T 10°, Sicht 50 Km, See I
	11a:	
Borkumriff	8a:	755.5, N 6, wetter 11, T 15°, T-W 6, 2 mi, See II
	11a:	
Amrumbank	8a:	N 5, böig, See III
	11a:	
Adlergrund	8a:	WSW 4, bedeckt, Sicht 16 Km, See IV
	11a:	
Borkum	11a:	757.6, N 6, wetter 35, T 12°

HEUTE MORGEN 8 UHR

DEUTSCHE STATIONEN	Uhrzeit	Luftdruck	Wind	Wetter	Temperat.	Luftdruck Charakter. u. Änder.	W	Sichtweite in km	Wolken (in Zehntel)	Rel. Feucht.	Niederschlag	Minimum	Seegang	Wolkenhöhe
Borkum	8	756.7	NNE 4	50	11	/ +2.0	5	10	10 6	0	–	–	⅓	5
Wilhelmshaven	8	55.4	NNW 3	11	12	/ 0	6	20	10	8	9	8		2
Helgoland	8	53.3	NW 6	bed.	10								⅓	
Altenwalde	8	52.7	NE 1	16	10	– 0	6	2	9	8		7		3
Bremen	8	52.8	WSW 2	55	11	/ +0.5	6	10	10	0	0	4		4
Hamburg	8	53.3	SE 1	42	9	\ −0.5	6	2	10	0	6	8		3
Groß-Borstel	8		Station		8		6	2	10					1
Kiel	8	55.	S 1	11	9	– 0	8	–	10	9	0.4	9		5
Warnemünde	8											–		
Swinemünde	8	56.1	SW 1	11	11	/ +0.5	6	4	10 3	8	1	10		4
Rügenwaldermünde	8	56.8	SSW 3	bed.	11	/ +0.2	–	–		9	1	4	⅓	–
Danzig	8	58.7	OSE 2	11	10	– 1.2	1	10	10	9	0	9		6
Königsberg	8	58.9	SE 2	11	9	– 0	1	10	10	8	2	6		6
Memel	8	60.0	OSE 2	11	9	– 0	1	4	10	8	0	–	⅓	0
Aachen	8	61.8	SW 1	54	8	/ +0.5	6	10	10	0	2	8		3
Königswinter	8	59.5	NW 1	50	11	\ −2.5	0	0.05	10		0	8		3
Hannover	8													
Magdeburg	8	58.6	S 3	16	9	\ −1.0	6	50	9		8	8		5
	8													
Dresden	8²⁵	60.5	SSW 4	01	9	– 0	6	50	3 1	6	0.5	8		5
Berlin	8	57.6	WSW 2	11	10	– 0	5	2	9 3	7	0.1	10		4
Grünberg i. Schles.	8	59.8	SW 3	10	10	/ +0.5	6	10	8	8	1	9		7
Breslau	8	60.5	WSW 2	11	12	/ +0.5	1	20	10	6	0.3	10		6
Frankfurt a. M.	8	62.7	SW 6	40	9	/ +0.5	6	10	10	7	0.2	8		5
Karlsruhe	7³⁰	64.1	SW 3	11	9	/ +0.5	5	50	7 4	8	0	9		7
Friedrichshafen	8	66.0	WSW 3	01	10	/ +1.0	6	20	2 1	7	2	8		5
Bamberg	8	63.7	S 3	11	7	/ +0.5	6	50	10	9	1	9		7
München	8	66.4	SW 4	00	7	/ +1.5	1	50	1	8	2	8		8
Kahler Asten 852	8	–	SW 8	27	4	– 0	6	0.05	Nebel	0	15	3		0
Wasserkuppe (Rhön) 950	8	66.0	SW 7	54	7	\ −1.0	4	0.05	10	0	0.4	3		0
Feldberg im Taunus 801	8	69.1	SW 4	23	3	/ +0.5	3	0.2	Nebel	0	0	3		5
Brocken 1142	8	65.5	WSW 6	27	2	\ −1.5	8	0.2	Nebel	0	8	0		8
Fichtelberg 1213	8	68.8	NW 9	22	1	/ +0.5	3	2	10	0	–	–		0
Schneekoppe 1603	7³⁵	6												
Feldberg i. Mecklenb. 1497	8²⁵	6												
Zugspitze 2964	7¹⁰	530.	NW 3	27	– 8	\ −0.5	7	0.05	Nebel	0	6	−9		0
Säntis 2500	8	5												
Sonnblick 3106	8	5												

Seehöhe in Metern

Luftdruck der Bergstationen nicht auf Schwere und Meeresspiegel reduziert

Nachdruck und Verwertung für öffentliche Vorhersage verboten!

Sonntag, den 27. September 1925

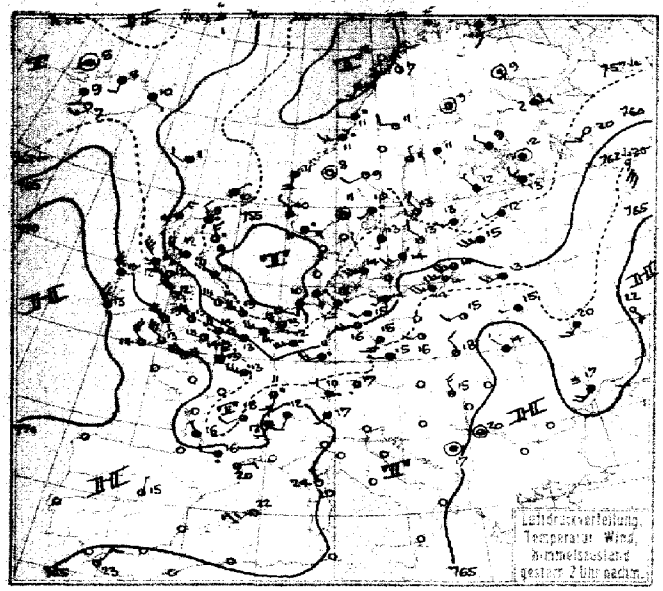

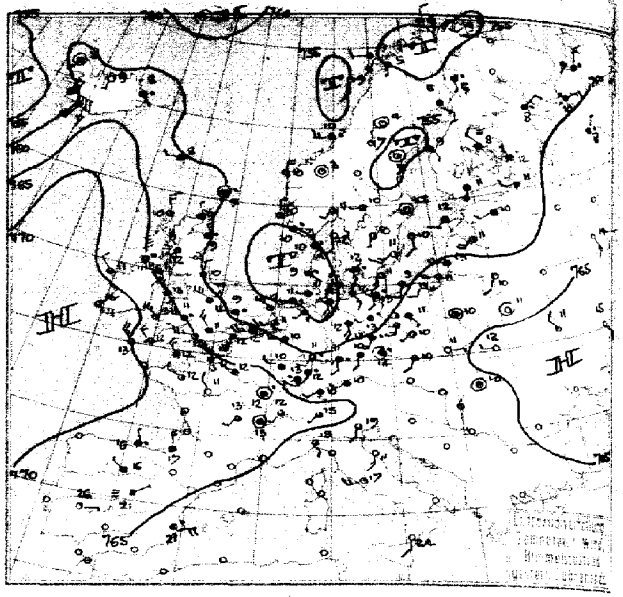

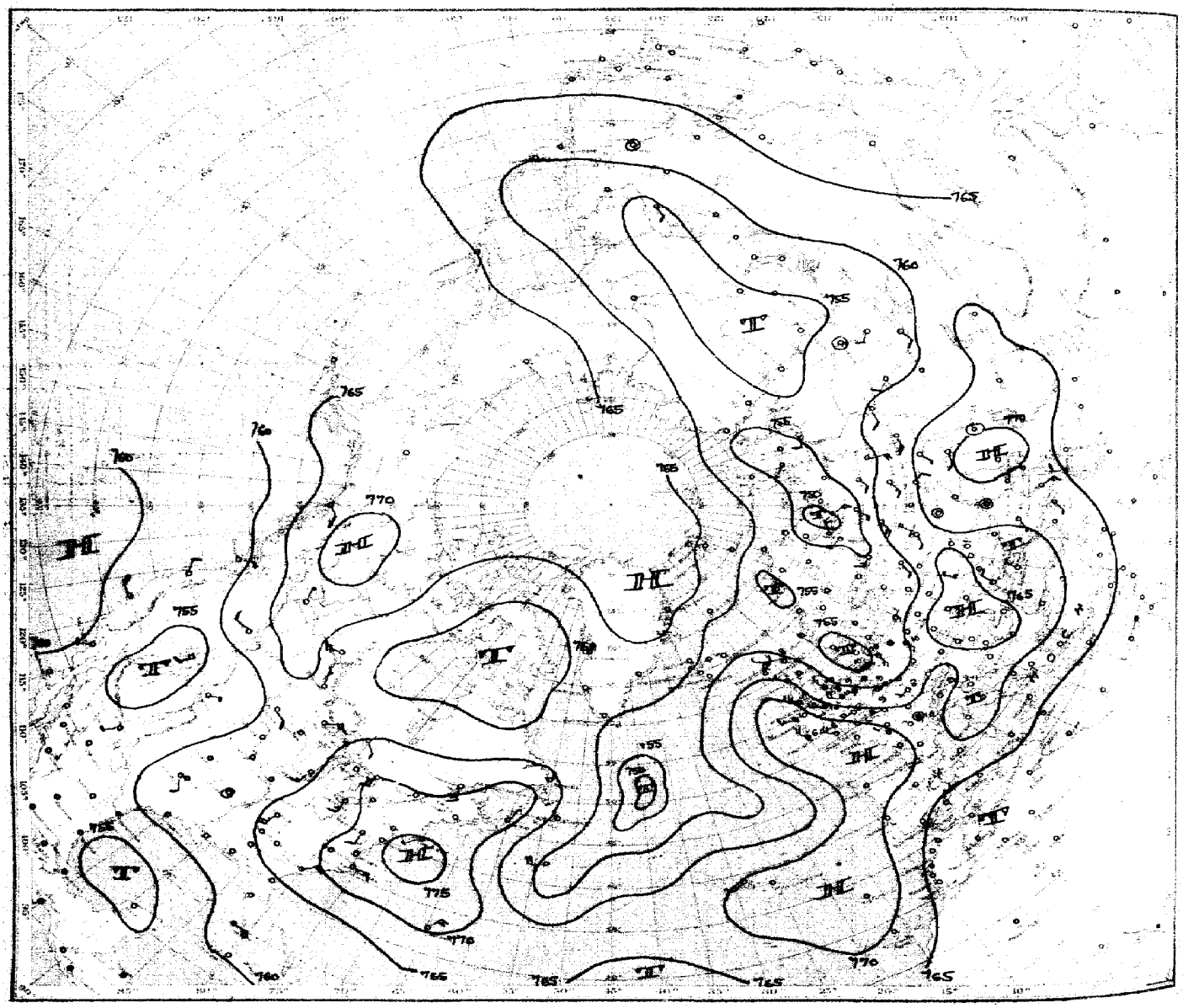

Luftdruck, Temperatur, Wind, Himmelszustand der nördlichen Halbkugel
vom Sonntag, den 27. Sept. 1925 morgens.

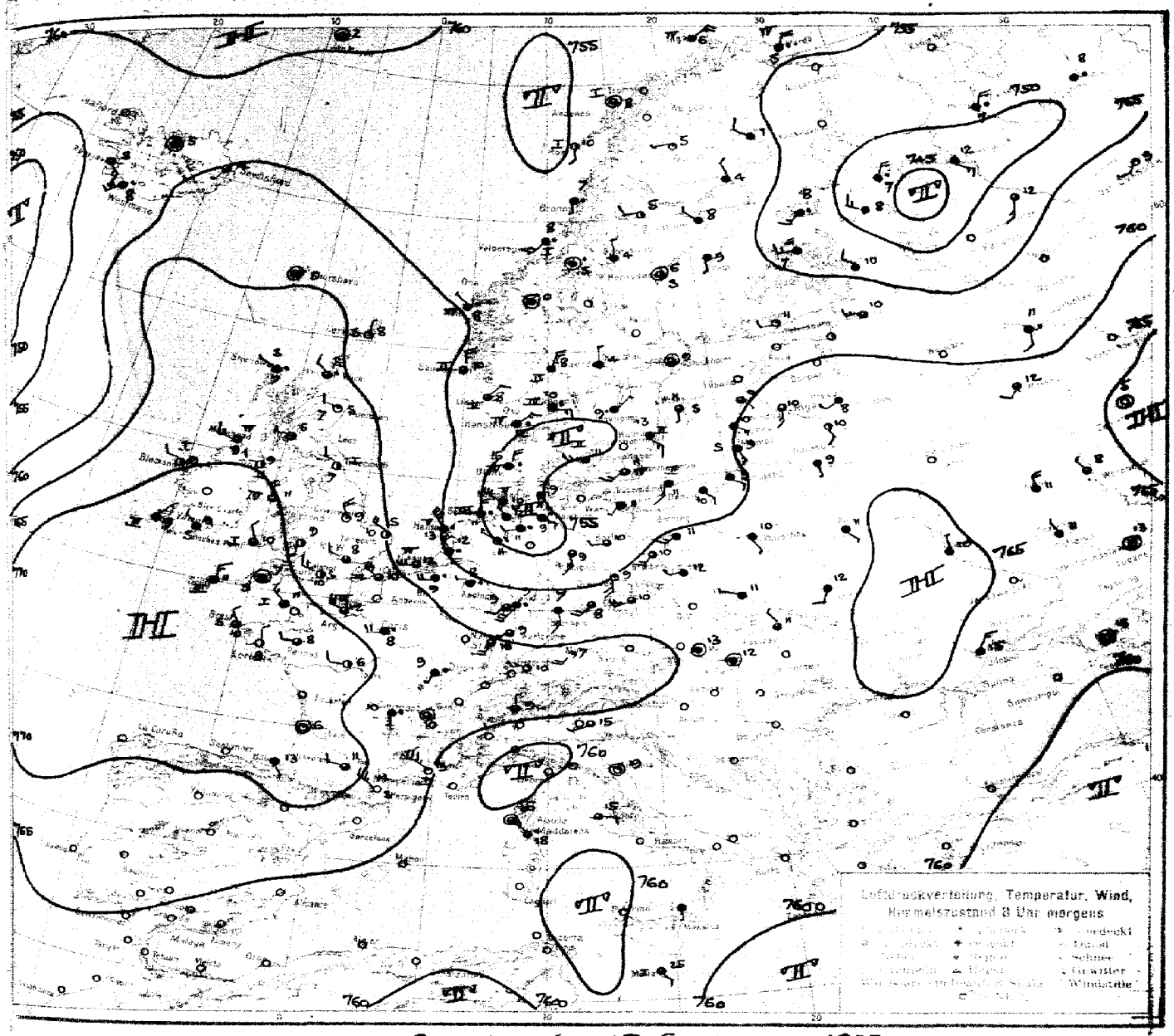

EMEINE ÜBERSICHT 8 Uhr morgens: Sonntag, den 27. September 1925

Das gestern über der Nordsee gelegene Tief ist langsam ostwärts vorgedrungen und entwickelte an seinem südlichen Teile ein Randgebilde, das sich weiter vertiefte und eine südöstliche Richtung einschlug. Eine ausgebreitete Regenfront ging über Irland, während die Winde auf seiner Rückseite auffrischten. Die Temperaturen sind fast allgemein ziemlich niedrig und weisen keine wesentlichen Unterschiede auf. Vom Ozean her dringt ein neuer Tiefausläufer gegen Irland und Schottland vor. Das Tief liegt vor der nordnorwegischen Küste füllt sich nur langsam aus, da es durch einbrechende kalte Luft immer wieder neue Energie zugeführt erhält. In Deutschland ist das Wetter kühl, wolkig oder trüb, an der Nordseeküste und im Westen fällt vorherrschend Regen.

ERVALLAUSSICHTEN AN DER DEUTSCHEN KÜSTE für Montag, den 28. September 1925

NORDSEE und OSTSEE: Schwache bis mäßige nördliche Winde, wolkig bis heiter, kühl, vorwiegend trocken.

Die OSTSEE: wie Nordsee.

OSTSEE: Schwache bis mäßige veränderliche Winde, wolkig, zeitweise noch Niederschläge, Temperatur wenig Änderung.

Warnungen: Swinemünde: Gefahr stark auffrischender südlicher bis westlicher Winde, Signalball. 26.9. 7h abends
26.9. 1925 8h nachm. Flensburg bis Warnemünde gewarnt. Gefahr starke auffrischender rechtsdrehender Südwinde, Signalball. 9.

burg, Deutsche Seewarte Kapelle. Abt. III. Georgii

Blanckenese Hartung & Co., Hamburg

Hamburg, 17. September 1925 Nr. 270

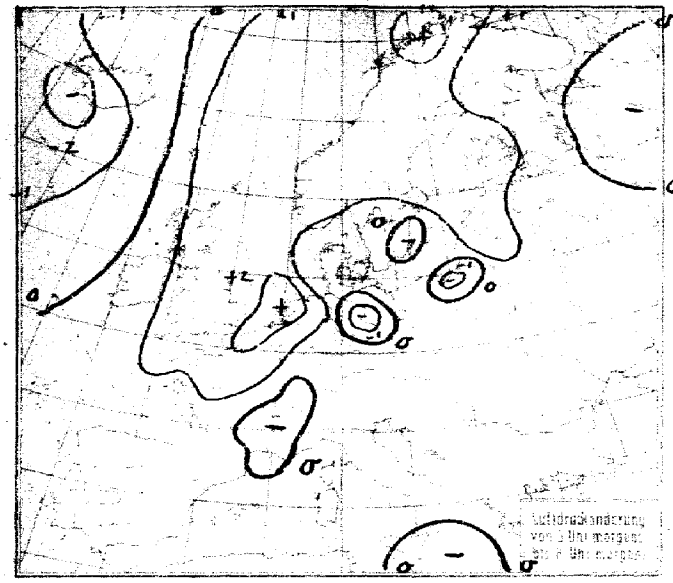

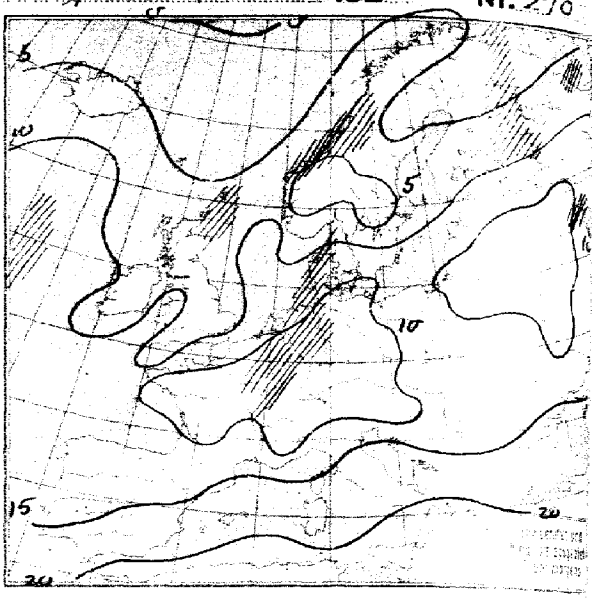

NACH AUFZEICHNUNGEN DER REGISTRIERAPPARATE ZU HAMBURG SEIT GESTERN 8 UHR MORGENS (M. E. Z.)

STUNDE		9	10	11	12m	1	2	3	4	5	6	7	8	9	10	11	12n	1	2	3	4	5	6	7	8
Thermograph		7.8	9.6	10.9	12.0	12.1	11.5	11.1	11.0	11.0	10.9	11.1	11.0	11.0	10.4	10.0	9.7	9.3	9.2	9.0	9.0	8.6	8.6	8.1	8.1
Barograph		56.4	56.9	55.3	54.6	54.1	53.8	52.7	52.2	51.5	51.2	51.1	51.7	51.9	52.1	52.1	52.1	52.1	51.9	51.5	51.1	50.5	49.9	49.8	49.7
Anemograph	Richtung	SSE	SSE	SSE	SSE	SSE	S	SSE	SSE	SSE	S	S	SSW	SW	WSW	WSW	WSW	SSW	SSW	SSW	S	SSE	SSE	SE	SE
	m. p. S.	5.0	4.3	6.2	7.0	7.0	6.7	7.0	6.0	8.4	7.5	7.1	6.5	5.6	6.6	6.1	6.6	6.5	6.8	6.5	6.0	5.8	5.1	5.5	3.5
Regenmesser		—	—	—	—	—	0.48	0.84	1.08	0.24	0.42	0.18	0.54	—	—	—	—	—	—	—	—	0.48	1.58	3.60	0.8
Sonnenscheindauer in Std.		2.5	1.5	—	—	—	—	—	—	—	—	—	—	—	—	—	—	—	—	—	—	—	—	—	—

AUFSTIEGE

STATION Wind in m./S.	Seehöhe	Zeit	Boden	200	500	1000	1500	2000	2500	3000	3500	4000	4500	5000	Bemerkungen
						Gestern		nachm. u.		abend. u.		morgen.			Sichtw. bis Kilm
Lindenberg	122 m	3p	SSW 6	—	SSW 5	SW 6	SSW 7	SW 1	SW 14	SW 11	SW 11	ar	en	en	" " 20 "
Bremen		12 m	WNW 7	SSE 6	SSW 11	SSW 11	SW 10	mi							" " 4 "
Dresden		11a	WSW 4	WSW 2	WSW 2	WSW 2	SW 2	SW 1	SW 2	SW 3	en	fr	en		" " 50 "
Karlsruhe	130	12m	SW 1	SSW 3	SW 5 7	SW 12	Sturm								" " 50 "
Leipzig		1 m	SW 3	SSW 5	SW 5 11	SW 5 8	SW 9	fr	m						" " 20 "
Rostock	37	8a	SSW 4	WSW 8	—	SSW 8	NW 5	SW 11							" " 1 "
			6.4 96	8.7 73	—	2.9 62									
Skokholm		2p	—	NW 14	NW 17										
Farnborough		"	—	NW 8	NW 14	NW 15									
Falmouth		7p	—	NW 16	NW 22	NW 19									
Holyhead		"	—	—	NW 18	NW 12	NW 19								
Le Havre		"	—	NW 14	NW 16	NW 19									
Mont Ventoux		"	—	—	NW 14	NW 15	NW 12								
Lyon		"	—	—	SW 8	W 6	NW 11								
						Heute morgen.									
Farnborough		8a	—	—	NW 13	NW 13	NW 14								
Lympne		"	—	NW 15	NW 13										
Calshot		"	—	NW 13	NW 13	NW 11									
Pudua		"	—	NW 3	W 7	SW 6									
Messina		"	—	—	SSW 4	—	WSW 5	NW 5							
Rom		"	—	—	NW 3	SW 6	WSW 14								
Perpignan		10a	—	—	NW 20	NW 15	NW 12	NW 11							
Calais		"	—	NW 13	NW 15										
Rennes		"	—	—	NW 10	NW 11	NW 10	NW 10	—	NW 15	—	NW 10			
Mainz		"	—	SW 12	WSW 1										
Oesterrand		8a	—	NW 5	NW 5	NW 4	NW 3								
Hamburg		12m	NW 8	NNW 4	NNW 4										

Sonntag, 27. Sept. 1925

STATION	MORGEN Luftdruck	Wind	Wetter	Temperat.	Luftdruck Charakter. u. Ander.	W	Sichtweite in km	Wolken (in Zehnteil)	Rel. Feucht	Niederschlag	Minimum	Seegang
Wien	7											
Zürich												
Bern												
Genf												
Lugano	64.0	W 1	11	9	— 0	1	20	7	8	0	6	—
Holder	59.5	NNW 7	30	13	+ 3.5	5	10	10	8	4	—	W
Vlissingen	62.8	W 6	16	12	+ 1.0	5	10	8	8	2	—	W
Utrecht	59.0	NNW 4	30	12	+ 1.5	5	10	10	0	13	9	—
Kopenhagen	55.6	WSW 3	16	8	+ 0.8	6	20	8	7	6	—	W
Skagen	56.4	E 3	40	10	0	6	10	10	8	1	—	W
Hanstholm	55.5	NE 3	30	12	+ 0.5	5	20	9	9	1	—	W
Blaavandshuk	53.4	NNE 4	34	10	+ 0.8	5	50	10	—	8	—	W
Hammershus	55.5	SW 3	16	11	0	6	20	9	0	3	—	W
Abisko												
Haparanda	56.2	NNW 2	11	4	0.0	6	5a	10	9	0.1	4	—
Siensele	58.2	W 2	00	5	+ 1.0	1	>50	4	9	0	0	—
Oestersund	59.4	N 1	11	4	+ 1.0	1	>50	10	9	0	3	—
Hernösand	57.3	Stille	11	6	+ 1.5	6	50	7	9	—	—	S
Särna												
Karlstad	58.5	N 1	11	4	+ 1.0	2	—	10	9	0	3	—
Stockholm	58.5	Stille	12	9	+ 1.0	0	10	9	9	0	6	—
Jonköping	57.2	NE 1	16	9	0.0	2	50	10	8	0.3	7	—
Wisby	58.7	S 1	11	11	— 0.0	2	50	9	8	0	—	S
Kalmar	56.6	SE 3	12	13	— 0.5	6	—	9	4	@	—	W
Gällivare	56.6	W 1	00	5	+ 0.5	1	>50	3	8	0	3	—
Karlshamm												
Bjuröklubb	56.7	NW 1	11	8	+ 1.0	2	>50	10	—	0.5	—	S
Quade Hook												
Spitzbergen	64.5	NNE 1	12	-3	0	2	20	10	8	0	—	—
Ingö	58.3	ENE 5	13	6	+ 2.0	5	20	10	8	0.5	—	W
Valdersund	58.2	SW 3	40	8	+ 0.5	6	20	10	9	0.6	—	I
Kinn	59.9	NW 1	51	8	+ 1.0	1	10	10	0	0.5	—	W
Lister	58.2	NE 2	11	8	+ 1.0	6	50	9	8	1	—	W
Bären-Insel												
Andänes	57.1	Stille	16	8	+ 1.0	6	50	9	0	1	—	W
Röst	56.8	S 1	12	10	+ 1.0	1	50	6	8	2	—	I
Jan Mayen	61.4	N 3	01	0	0	2	50	3	8	@	—	I
Färder	58.5	NNE 4	11	8	+ 1.0	2	50	10	—	0	—	W
Vardö	56.0	NNE 4	43	5	+ 1.0	6	20	10	7	1	—	W
Brönnö	57.8	S 1	55	7	+ 1.0	6	10	10	0	11	—	—
Utsire	59.4	W 5	10	10	+ 1.0	5	50	8	7	0.3	—	W
Dombas	59.8	Stille	00	0	+ 1.0	0	>50	7	7	0	-1	—
Helsingfors	58.1	W 2	02	11	+ 1.5	0	>50	1	8	5	9	—
Vasa	58.8	S 1	12	9	+ 1.0	2	>50	10	0	—	—	S
Kuopio	54.7	W 3	21	7	+ 1.0	3	0.5	—	9	0	7	—
Dorpat												—
Riga	60.9	SSW 3	11	10	+ 1.0	3	20	9	9	0	6	—
Warschau	61.0	SSE 3	11	10		2	2	10	9	0	8	—
Lemberg	64.3	SW 2	11	12	0	1	10	9	8	0	10	—
Pinsk	64.4	SE 1	11	11	0	2	2	10	8	0	5	—
Wilna	63.6	S 1	11	9	+ 0.5	1	4	10	8	0	5	—
Krakau	61.3	WNW 1	11	11	+ 0.5	2	4	10	8	0	7	—
Posen	59.9	SW 3	11	11	0	2	10	10	9	0.2	10	—
Prag	62.7	WNW 5	12	10	+ 1.5	1	20	7	6	0.2	10	—
Eger	63.0	SW 4	11	8	+ 0.8	6	20	8	7	0.2	6	—
Preßburg	62.8	Stille	11	13	+ 0.5	5	20	10	7	@	9	—
Kaschau	63.3	NNW 1	11	11	0	1	10	9	9	0	6	—
Olmütz												—
Budapest	61.9	Stille	bed.	12	— 0.1				9	0	11	—
Belgrad												—
Serajewo												—
Agram												—
Sofia												—
Athen												—
Korfu												—
Turin												—
Genua												—
Livorno												—
Ancona												—
Maddalena	64.0	Stille	11	19	0	2	20	8	5	0	—	S
Messina	62.7	NW 1	40	18	+ 1.0	6	10	9	8	0.2	—	I
Tarent	63.2	S 1	16	—	— 0.5	1	20	9	7	—	—	S
Venedig												—
Rom	62.6	WNW 1	10	15	0	0	4	8	8	0	—	S
Malta	63.5	E 2	12	15	0	1	20	9	8	0.2	13	—
Madrid	62.8	SE 2	11	25	— 0.5	0	50	8	8	0	—	I
La Coruña	67-	NE 2	1/2 bed.	11								
Mahon	61.0	Stille	1/2 "	19								
Malaga												
Horta												
Funchal												

STATION	MORGEN Luftdruck	Wind	Wetter	Temperat.	Luftdruck Charakter. u. Ander.	W	Sichtweite in km	Wolken (in Zehnteil)	Rel. Feucht	Niederschlag	Minimum	Seegang
Rochefort	7											
Bayonne	71.3	SE 1	11	13	— 0	-	20	10	-	0	-	W
Bordeaux	70.5	Stille	01	6	+ 0.5	-	20	1	-	0	6	-
Clermont	68.3	S 1	50	10	- 0.5	-	4	10	-	0.3	7	-
Dijon	63.6	SSW 1	50	9	- 0.5	-	4	10	-	0.3	6	-
Calais	66.1	NW 6	11	10	+ 1.5	-	20	7	-	0	-	W
Brest	71.2	NNW 2	11	10	+ 1.0	-	20	8	-	0	9	-
Paris	68.3	W 4	30	8	+ 1.0	-	20	8	-	0.2	8	-
Perpignan	66.9	NW 7	01	14	0	-	50	3	-	0	3	-
Rennes	72.4	W 2	11	8	+ 1.0	-	20	8	-	0	7	-
Straßburg	67.0	SSW 3	11	10	+ 1.0	-	40	7	-	0.3	8	-
Toulouse	71.3	W 2	11	11	+ 1.0	-	20	9	-	-	9	-
Tours	71.4	W 2	11	6	+ 1.0	-	4	7	-	0	5	
Ajaccio	68.0	Stille	11	15	+ 0.5	-	>50	7	-	0	-	S
Le Havre	69.0	NW 4	11	12	+ 1.5	-	20	7	-	@	-	W
Marignane	69.8	NW 7	11	13	0	-	>50	3	-	0	12	-
Nancy												
Lerwick	63.3	W 1	03	8	+ 1.0	0	50	3	0	1	-	S
Renfrew	68.2	W 1	12	6	+ 2.5	0	50	6	8	0	5	-
Cranwell	67.4	NNW 4	01	9	+ 1.5	0	20	1	8	@	8	-
Scilly	72.1	N 3	11	11	+ 0.5	0	50	7	8	0	-	W
Wick	65.6	NW 2	20	8	+ 1.0	5	20	7	9	3	-	S
Malinhead	69.2	W 3	12	9	+ 0.8	1	50	7	8	@	-	W
Tynemouth	69.4	WNW 2	01	7	+ 1.0	0	20	5	8	0	-	I
Pembroke	70.8	NNW 2	12	10	+ 1.0	0	50	8	8	0	-	I
Roches Point	72.3	NW 1	11	9	+ 0.5	1	50	8	0	@	-	S
Croydon	68.1	WNW 2	11	8	+ 3.0	1	20	7	8	0	8	-
Aberdeen	69.0	WNW 2	03	7	+ 1.5	0	20	2	8	@	-	S
Valentia	72.2	NNE 1	11	7	0	2	50	10	9	0	-	W
Plymouth	71.3	Stille	11	7	+ 1.5	2	50	10	0	0	-	S
Guernsey	70.9	NW 3	12	11	+ 1.0	0	50	9	7	0	-	I
Stornoway	67.3	WNW 1	20	7	+ 1.0	5	20	7	9	2	-	S
Holyhead	69.5	WNW 4	11	11	+ 1.0	1	50	8	7	@	-	I
Donaghadee	69.4	W 2	10	9	+ 1.0	1	50	6	8	0	-	I
Yarmouth	68.8	NW 4	10	10	+ 1.5	0	20	6	9	3	-	S
Blacksod	69.9	Stille	11	11	0	1	50	10	0	0	-	I
Calshot	69.3	WNW 3	01	10	+ 1.0	0	20	5	9	0	-	S
Thorshavn	66.0	Stille	11	5	+ 1.0	1	50	7	0	0	-	
Seydisfjord	60.1	SW 1	01	4	- 0.5	5	50	7	-	-		
Acureyri	58.5	Stille	11	5	-	1	4	10	-	-		
Isafjord												
Reykjavik	56.2	SE 3	11	8	- 1.0	6	10	9	7	-	-	
Vestmannö	57.2	SW 6	59	8	- 2.0	6	20	10	-	-	-	
Alexandrovsk												
Archangelsk	47.3	ESE 3	bed.	13	- 2.0					8		
Ust-Zylma	53.8	— 3	Regen	8	- 1.5					13		
Matochkin-Sharr												
Dickson												
Petersburg	55.7	W 3	3/4 bed.	11	+ 1.0					15		
Tscherdyn	54.5	ESE 5	klar	10	— 0					0		
Moskau	61.7	SW 2	3/4 bed.	12	+ 0.9					0		
Kasan	66.8	ESE 2	klar	10	- 0.3					0		
Kiew	65.6	N 1	3/4 bed.	10	+ 0.2					3		
Ufa	68.2	WNW 2	1/4 "	11	- 0.1					0		
Saratow												
Orenburg	68.7	W 1	klar	8	- 0.8					0		
Odessa	64.2	NNE 3	bed.	15	+ 0.2					0		
Sewastopol												
Astrachan	60.8	E 2	klar	12	— "					0		
Emba												
Batum												
Baku												
Tobolsk	60.8	W 1	bed.	10	+ 0.4					2		
Omsk	58.8	NW 2	klar	11	+ 1.6					4		
Tashkent	65.4	NE 1	klar	11	+ 0.1					0		
V. Imbatskoe												
Tomsk	57.6	Stille	bed.	3	+ 0.4					6		
Irkutsk												
Jakutsk	50.4	NW 1	bed.	4	— 0					0		
Wladivostok	61.1	Stille	"	12	+ 0.2					0		
Tanger	64-	ENE 2	1/4 "	19	—							
Agadir												
Bou Denib												
Oran												
Algier												
Setif												
Tunis												
Aleppo												
Beyruth												

NORD-AMERIKA 2 UHR NACHTS

	Luftdr.	Wind		Luftdr.	Wind		Luftdr.	Wind		Luftdr.	Wind		Luftdr.	Wind
St. Johns			La Paz	63-	NW 3	Bermuda	71.0	NE 4	Duluth	64-	NE 3	Tatoosh	59-	NE 1
Sydney	71-	NW 1	Edmonton	68-	NW 1	Key West	61-	E 4	Huron	61-	E 2	San Francisco	58-	W 4
Father Point	69-	SE 4	Nantucket	75-	NW 1	Little Rock	63-	Stille	Salt Lake City	54-	S 1	San Diego	58-	SW 1
Parry Sound	70-	S 2	Washington	73-	S 1	Nashville	66-	S 5	Helena	64-	W 2	Forth Worth	62-	SE 1
White River	67-	SE 1	Hatteras	72-	E 3	Cleveland	68-	SE 3	Denver	57-	E 1	El Paso	58-	NW 1
Winnipeg	69-	NW 1	Charleston	69-	NE 4	Chicago	64-	S 3	Roseburg	59-	NW 1	Belle Isle		

Sonntag, 27. September 1925

STATION	GESTERN NACHMITTAG Luftdruck	Wind	Wetter	Temperat.	W	Sichtweite in km	GESTERN ABEND Luftdruck	Wind	Wetter	Temperat.	W	Sichtweite in km	Niederschlag	Maximum oder Minimum
Wien														
Zürich	64.0	WNW 2	55	10	5	10	63.9	SW 2	13	10	2	50	2	15
Bern	64.5	SSW 2	13	12	1	20	65.5	S 1	11	10	2	50	2	10
Genf	65.5	SSW 2	13	12	1	20	66.5	SW 1	11	12	5	20	0.5	13
Lugano	65.2	SW 1	11	17	1	20	64.2	SW 1	11	15	1	20	0	18
Helder		3	21	17	8	>50	55.2	WNW 6	11	12	6	20	4	IV
Vlissingen	58.5	W 5	12	14	1	10	59.9	WSW 5	12	12	1	10	1	IV
Utrecht	55.9	WNW 4	16	13	6	20	57.5	WSW 3	12	11	6	20	6	14
Kopenhagen							58.3	SSE 3	54	12	6	10	0	II
Skagen							66.2	S 2	00	12	0	10	0	II
Hanstholm							55.3	SE 1	35	10	5	20	2	II
Blaavandshuk							53.8	SE 4	51	9	6	20	0.1	IV
Hammershus							59.1	S 3	02	11	1	20	1	I
Ablsko	55.1	NW 2	12	7	1	>50	55.6	S 1	11	5	1	>50	0	II
Haparanda							56.3	SE 1	11	8	2	-	0.1	II
Sienseie	55.3	WNW 2	01	11	0	>50	56.4	Stille	01	4	0	>50	0	II
Oestersund							6866	N 1	01	7	1	>50	0	II
Hernösand	55.4	N 1	11	11	1	>50	57.7	Stille	01	7	1	>50	0	II
Särna	55.2	SW 2	01	9	3	>50	56.3	Stille	01	3	5	>50	0	10
Karlstad	57.4	SW 1	54	10	6	-	57.4	WSW 1	16	10	6	-	2	13
Stockholm	56.8	NW 2	10	13	6	20	57.1	Stille	00	10	1	10	1	13
Jonköping	58.1	S 1	12	13	1	50	58.2	S 1	01	10	1	-	0	14
Wisby	58.2	WNW 2	01	13	1	>50	58.3	S 2	00	10	0	>50	0	II
Kalmar	58.7	SW 3	01	14	0	-	58.8	SW 3	01	11	1	-	0	II
Gällivare	54.9	Stille	01	10	1	>50	55.5	Stille	29	5	6	0.20	3	13
Karlshamm														
Bjuröklubb	55.5	NE 1	11	9	2	>50	55.3	SE 1	11	8	2	>50	0	II
Quade Hook														
Spitzbergen	63.0	Stille	11	-1	2	50								
Ingö	55.7	N 3	11	8	3	20	55.4	N 2	10	6	2	50	0	I
Valdersund	55.7	WSW 3	40	11	6	20	56.6	W 3	40	10	6	20	0.1	I
Kinn	56.7	S 4	12	11	1	50	57.5	WNW 4	11	10	1	50	0	IV
Lister	55.7	ESE 3	51	11	1	50	55.5	E 3	50	10	6	50	0.2	II
Bären-Insel	59.8	E 6	15	1	3	2	61.3	E 6	11	0	2	4	0	VI
Andänes	54.5	S 2	00	12	0	>50	55.2	W 2	02	9	0	50	0	I
Röst	54.7	SSW 3	11	10	6	>50	55.3	S 2	00	9	1	>50	2	II
Jan Mayen	61.7	WNW 3	60	1	5	20	61.1	Stille	13	1	2	20	6	I
Färder	57.4	Stille	02	11	0	>50	57.2	SW 1	12	11	0	>50	0	I
Vardö	55.3	S 3	11	9	2	>50	54.5	SW 2	11	8	2	>50	0	III
Brönn5	56.5	W 1	30	11	5	50	56.4	S 1	30	9	5	50	3	-
Utsire	56.6	NW 1	16	10	5	50	57.2	N 2	10	10	1	>50	1	II
Dombas	55.8	Stille	02	8	0	>50	56.2	Stille	00	3	0	>50	0	-
Helsingfors	55.9	NW 1	11	12	2	20	55.1	S 1	16	11	1	10	1	13
Vasa	55.6	SSE 1	12	11	2	>50	56.1	SSE 1	12	9	2	>50	-	12
Kuopio	56.1	NW 1	15	9	2	1	54.4	NW 2	29	8	4	-	0	12
Dorpat	57.0	WSW 2	10	12	0	-	56.4	WSW 2	16	10				13
Riga	57.8	SW 5	11	15	1	20	58.0	SW 4	01	11	3	20	0.2	16
Warschau	62.8	WSW 2	11	15	1	10	63.3	Stille	01	10	0	10	0	15
Lemberg	66.5	NW 1	11	14	2	10	66.3	W 1	00	12	1	0.20	0	19
Pinsk	63.8	W 1	10	15	2	2	64.1	Stille	01	11	0	4	0	IX
Wilna	60.5	WSW 3	11	13	2	-	62.6	SSW 2	00	10	0	20	5	15
Krakau	64.4	NNW 2	01	18	1	10	63.9	E 1	01	11	1	10	0	18
Posen	63.3	SW 3	11	14	1	10	61.1	SSE 1	11	11	1	10	0	15
Prag	62.6	WSW 1	12	15	1	20	61.7	Stille	40	14	1	10	0	17
Eger	62.4	SSE 2	11	12	1	50	61.6	S 2	16	10	6	20	0.1	13
Preßburg	63.9	SE 1	11	18	1	50	62.3	Stille	01	13	1	10	0	20
Kaschau	64.3	SSE 1	12	18	5	10	64.1	Stille	00	13	1	10	0	19
Olmütz							62.6	SSW 2	01	10	0	50	0	18
Budapest														
Belgrad	65.4	Stille	11	20	1	20								
Serajewo	64.9	Stille	40	17	-	10								
Agram														
Sofia														
Athen														
Korfu														

STATION	GESTERN NACHMITTAG Luftdruck	Wind	Wetter	Temperat.	W	Sichtweite in km	GESTERN ABEND Luftdruck	Wind	Wetter	Temperat.	W	Sichtweite in km	Niederschlag	Maximum oder Minimum
Turin							64.9	NW 2	02	12				
Genua							65.3	SE 2	12	15	1	10	0	20
Livorno												50	0	12
Ancona							65.4	S 3	00	11		50	0	12
Maddalena														
Messina							65.4	S 2	01	24	0	20	-	8
Tarent														
Venedig							63.6	S 2	11	19				
Rom							65.2	WSW 3	01	17	0	50	0	25
Malta	64.2	Z	12	25										
Madrid	66-	N 1	1/200	15			64.7	NE 1	27	2				
La Coruña														
Mahon	66-	SW 3	1/200	22										
Malaga														
Horta	73.2	NNE 1	12	23	1	>50	72.0	SSE 3	00	24	1	100	0	5
Rochefort				-	-									
Bayonne				-	-		69.7	WNW 4	11	17	-	20	4	IV
Bordeaux	63.2	NNW 1	11	16	-									
Clermont	62.0	SW 2	11	18	-	20	66.5	SW 1	11	13		4	4	18
Dijon	64.4	SSW 3	51	11	-	20	65.8	Stille	50	12		2	2	12
Calais	60.7	WNW 7	11	13	-	20	61.9	S 7	11	12		2	0	IV
Brest				-	-									
Paris	63.4	WNW 5	11	13	-	20	65.5	WNW 3	01	12		10	0	14
Perpignan	66.3	ENE 2	11	20	-	>50								
Rennes							68.8	WNW 2	01	12	-	10	0	15
Straßburg	62.2	SSE 3	11	14		20	64.3	SW 3	50	13	-	2	1	14
Toulouse	66.4	W 2	51	16	-	4								
Tours							68.0	NW 2	01	11	-	4	1	15
Ajaccio	65.1	NNW 2	01	24	-	>50								
Le Havre	64.3	N 6	11	13	-	20	66.2	NW 8	11	13	-	10	2	IV
Marignane	66.0	WSW 2	11	21	-	>50								
Nancy	62.4	SW 4	51	10	-	2	64.0	W 2	11	10	-	2	0	11
Lerwick	58.4	NE 1	11	10	1	50	60.0	Stille	55	9	2	50	10	5
Renfrew	58.3	WNW 4	11	12	5	50		NW 3	10	12	0	50	43	18
Cranwell	58.4	WNW 6	11	11	1	50	60.2	WNW 6	11	11	2	20	0	18
Scilly	68.4	NW 5	01	14	0	50	69.2	NW 5	11	13	1	50	0	IV
Wick	58.1	NNW 2	41	9	6	50	61.8	NNW 1	12	9	6	50	0.1	5
Malinhead	62.3	NW 7	30	12	5	50	65.1	NNW 8	41	11	5	20	0.1	III
Tynemouth	55.3	WNW 4	11	11	2	20	59.6	N 2	13	10	2	20	0	1
Pembroke	65.6	WNW 5	12	13	0	50	66.8	WNW 5	02	13	1	50	0	IV
Roches Point	68.5	NW 4	11	14	1	50	70.2	NW 2	00	11	1	50	0	II
Croydon	61.3	WNW 4	11	14	2	50	63.1	WNW 3	11	11	5	20	0.6	14
Aberdeen	57.0	NNW 3	50	9	6	20	60.4	NNW 3	50	9	5	20	0	5
Valentie	70.0	NNW 5	11	13	0	>50	71.3	E 3	11	12	1	>50	0	7
Plymouth	66.5	NW 6	11	13	0	50	67.7	NW 4	12	12	1	50	0	18
Guernsey	65.8	WNW 5	00	13	1	50	67.4	NW 4	11	12	0	50	0	IV
Stornoway	60.0	NNE 3	11	9	5	20	70.0	N 3	00	10	1	20	1	3
Holyhead	62.8	NW 7	00	12	1	50	64.1	NW 7	16	13	5	50	0	18
Donaghadee	61.8	W 6	00	12	0	50	63.5	W 7	13	11	1	50	0.3	IV
Yarmouth	52.6	W 4	11	12	1	20	58.6	W 4	51	9	6	10	6	3
Blacksod	67.2	NW 5	01	13	5	50	68.8	NW 2	11	11	1	50	1	IV
Calshot	63.6	WNW 6	00	14	1	50	67.8	W 5	01	12	0	50	0	5
Thorshavn	59.1	WNW 2	11	11	1	50	60.7	W 2	11	8	2	>50	0	1
Seydisfjord	60.4	SE 1	13	10	1	20	61.2	SE 1	41	8	0	20		
Acureyri	60.1	S 2	11	8	1	2	60.4	S 1	00	9	0	200		
Isafjord	61.3	Stille	12	5	0	4	60.9	Stille	00	8	2	20		
Reykjavik	60.8	S 2	12	9	0	20	59.1	ESE 5	10	7	5	20	0.1	
Vestmannö	62.4	SW 3	02	7	0	50	60.4	SSW 7	53	7	-	20		
Kamtalask	57.5	Stille	66.	9										
Petersburg	56.2	NW 2	Reg.	13			54.5	W 2	60.	12				
Cherson	57.6	W 6	00	18			58.5	W 4	3/466.	16				
Kasan	69.6	SW 2	00	21			68.9	Stille	00	14				
Kiew	62.7	SW 3	66.	20			65.2	NW 2	00	11				
Lugansk	67.2	ESE 7	00	23			65.2	- 6	00	10				
Astrachan	70.6	E 4	00	21			69.3	SE 1	00	14				

SCHIFFSMELDUNGEN

Datum	Zeit	Breite	Länge v. Gr.	Luftdruck	Wind	Wetter	Temper. Luft	Temper. Wasser	W	Sichtweite in km	Wolken (in Zehntel)	Seegang	Dünung aus
23 Sept	2p	58.2	12.8w	67	NW 5	01	12	10	1	>50	4 cu	2	NW
"	"	55.7	10.2w	63	NW 6	20	13	11	5	20	6 cu	7	NW
"	"	49.2	21.9w	70	S 4	11	17	18	2	50	10 St cu	1	S
"	"	47.6	31.3w	65	SW 5	11	21	13	1	10	7 St	6	SW
"	"	37.3	12.4w	69	N 4	12	21	21	5	25	8 St	-	-
"	"	54.8	22.2w	67	SW 3	11	-	-	0	20	8 cu	4	SW
"	7p	30.2	11.1w	68	N 4	16	20	21	1	20	8 cu	0	N
"	"	46.2	40.4w	54	W 6	12	20	18	5	10	10 cu nb	6	SW
"	"	50.4	21.0w	68	SSE 6	50	14	15	2	10	10 St	9	S
"	"	51.7	11.5w	71	NNW 4	16	14	14	1	20	5 cu	1	NW
"	"	49.4	20.3w	69	S 5	13	16	16	2	10	10 St	6	S
"	"	57.8	9.4 E	55	SE 3	13	13	14	1	50	8 cu	-	-
"	"	58.3	10.3w	67	NNW 4	3	-	-	-	>50	4 cu	2	NW

Datum	Zeit	Breite	Länge v. Gr.	Luftdruck	Wind	Wetter	Temper. Luft	Temper. Wasser	W	Sichtweite in km	Wolken (in Zehntel)	Seegang	Dünung aus
22 Sept	2a	58.6	6.8w	67	NNW 2	-	10	11	5	-	6 cu nb	-	-
"	"	59.6	11.2w	68	NNW 5	16	18	19	-	20	9	SW	6
"	"	58.0	6.0E	55	N 3	50	11	13	2	50	10	-	-
"	8a	49.3	20.4w	70	WSW 2	27	16	16	3	2	10 St	1	5
"	"	66.0	11.8w	67	S 5	13	12	12	5	50	10	-	NW
"	"	56.5	17.0w	58	S 6	43	11	11	6	10	10 nb	9	SW
"	"	50.9	15.7w	70	SSW 4	11	14	14	6	20	10	SW	4
"	"	52.6	15.7w	67	S 5	55	14	14	1	10	10	SW	6
"	"	49.7	15.7w	69	S 4	13	15	15	2	10	10	SW	1
"	"	56.3	09.4w	65	N 5	00	10	-	1	>50	4 cu	-	6
"	"	58.7	3.5w	67	NNW 3	13	10	11	5	>50	6	-	NW
"	"	58.2	3.8E	59	NNW 4	00	11	-	0	30	5	2	

WETTERBERICHT
DER
DEUTSCHEN SEEWARTE

JAHRGANG 50 , Nr. 271 VERLAGSORT HAMBURG Montag, d. 28. September 1925

Mitteleuropäische Zeit — **Luftdruck** reduziert auf 0° Temperatur, Meeresspiegel und Schwere in 45° Breite — **Temperatur** in Celsius-Graden — **Windstärke** nach Beaufortskala (12 = Orkan) — **Wetter:** 00 bis 09 wolkenlos bis halb bedeckt; 10 bis 19 halb bis ganz bedeckt; 20 bis 29 Dunst oder Nebel; 30 bis 39 Schauer; 40 bis 49 Rieselregen; 50 bis 59 sonstiger Regen; 60 bis 69 Schnee; 70 bis 79 Graupel oder Regen und Schnee gemischt; 80 bis 89 Hagel; 90 bis 99 Gewitter — W = Witterungsverlauf seit der letzten Beobachtung: 0 = wolkenlos bis halb bedeckt, 1 = wolkig, 2 = anhaltend ganz bedeckt, 3 = Dunst oder Nebel, 4 = dichter Nebel, 5 = Schauer, 6 = Regen oder Rieselregen, 7 = Schnee, 8 = Graupeln oder Hagel, 9 = Gewitter — **Relative Feuchtigkeit:** 0 = 95 bis 100 %, 9 = 90 bis 94 %, 8 = 80 bis 89 %, 7 = 70 bis 79 %, 6 = 60 bis 69 %, 5 = 50 bis 59 %, 4 = 40 bis 49 %, 3 = 30 bis 39 %, 2 = 20 bis 29 %, 1 = 10 bis 19 %

GESTERN NACHMITTAG 2 UHR

DEUTSCHE STATIONEN	Uhrzeit	Luftdruck	Wind	Wetter	Temperat.	Luftdruck Charakter. u. Ander.	W	Sichtweite in km	Wolken (in Zehntel)	Rel. Feuchtigkeit	Seegang	Wolkenhöhe
Borkum	2	759.9	N 4	20	13	/ +2.5	5	10	9	8		5
Helgoland	2	—			—							
Altenwalde	2	59.8	OSW 3	10	12	/ +1.0	5	50	9 5	8		3
Bremen	2											
Hamburg	2	56.7	N 3	10	11	/ +2.5	6	10	8	8		5
Kiel	2	59.1	N 2	11	12	/ +1.0	6	—	10	8		6
Warnemünde	2											
Swinemünde	2	57.8	O 1	11	11	\ 0	2	10	10	8		5
Rügenwaldermünde	2											
Danzig	2	58.4	OSW 2	11	14	^ 0	0	20	8 5	7		11
Königsberg	2	59.3	O 3	11	12	\ 0	2	10	10	8		6
Memel	2											
Aachen	2[14]	64.3	WNW 4	51	10	/ +2.0	6	10	10	9		3
	2											
	2											
Hannover	2											
Magdeburg	2	59.1	WSW 4	10	11	/ 0	9	50	9 8	8		5
	2											
Dresden	2[05]	57.2	SW 7	11	13	^ 0	1	50	9 2	6		5
Berlin	2											
Grünberg in Schles.	2											
Breslau	2	61.0	WSW 6	00	14	/ 0	1	50	2 1	5		5
Frankfurt a. M.	2	63.3	WSW 5	41	10	/ +0.5	6	10	10	8		4
Karlsruhe	2											
Friedrichshafen	2											
Bamberg	2											
München	2	65.6	WSW 5	11	12	/ −0.5	1	50	10 8	5		5
Kahler Asten 852	2[00]	—	WNW 5	10	6	— 0	2	20	10	0		2
Wasserkuppe (Rhön) 950	2[05]	6										
Feldberg im Taunus 801	2	6										
Brocken 1142	2[05]	6										
Fichtelberg 1213	2	656.7	WSW 9	27	2	\ −0.5	5	0.05	Nebel	0		0
Schauinsland 1606	2	6										
Feldberg i. Schwarzw. 1497	2	6										
Zugspitze 2964	2[15]	53.5	SW 3	27	−6	/ +0.5	4	0.05	10	0		0
Säntis 2500	2	563.7	WSW 4	61	−5	/ +0.5	7	0.05	10	0		0
Sonnblick 3106	2	5										

Seehöhe in Metern

Luftdruck der Bergstationen nicht auf Schwere und Meeresspiegel reduziert

GESTERN ABEND 7 UHR

Uhrzeit	Luftdruck	Wind	Wetter	Temperat.	Luftdruck Charakter. u. Ander.	W	Sichtweite in km	Wolken (in Zehntel)	Rel. Feuchtigkeit	Niederschlag	Maximum	Seegang	Wolkenhöhe
7	762.7	N 5	25	13	/ +1.0	5	10	8	6	2			5
7	—	NNW 6	wolkig	—									
7	59.9	N 5	10	11	\ −1.5	5	20	7	8	3	12		3
7	61.6	WNW 5	30	10	/ +2.5	5	20	6	8	2	13		5
7	59.4	NNW 4	10	10	/ +1.5	6	4	10	9	2	12		4
8	58.4	NW 2	11	10	/ +1.5	1	2	10	0	0.6	12		6
7	58.7	NW 2	11	12	— 0	1	4	10	8	0	—		5
7	58.1	NNE 1	St	10	— 0	0	2	10	9	2	13		3
7	58.5	SSE 2	Gew.	10	\ −0.4	—	—	—	—	—	14		
7	58.6	SW 3	11	11	/ 0	1	10	6 5	7	0.2	15		9
7	59.3	SSW 1	00	11	— 0	0	10	4 2	8	0.2	12		7
7	66.7	WNW 3	01	9	/ +1.0	6	20	4 3	0	11	11		4
7	60.5	W 3	13	10	/ +2.0	5	10	7 2	8	@	11		5
7	59.5	W 5	11	10	/ +3.0	6	50	6 7	9	3	12		4
7													
7[00]	59.8	WSW 6	50	9	/ +0.5	6	50	9 6	8	0.3	11		6
7	57.0	W 2	40	11	/ +1.5	6	1	10	9	6	11		3
7	59.7	SSW 4	51	9	\ −0.5	6	10	10	0	2	13		5
7	60.9	SSW 3	12	11	/ 0	0	10	7	8	0	15		6
7	65.0	WNW 2	40	10	/ +1.0	6	—	9 7	8	1	11		4
7	66.0	SW 2	55	9	/ +1.0	6	4	10	9	8	12		4
7	67.0	WSW 4	50	10	/ +0.5	5	20	10	7	0.2	13		6
7[00]	64.6	SSE 2	11	9	/ +1.0	6	20	10	9	2	11		8
7	66.7	WSW 2	30	8	/ +0.5	2	20	10	8	—	13		6
7	—	NW 6	27	3	— —	6	0.05	Nebel	0	28	7		0
7	6												
7	6												
7	660.4	WNW 7	St	3	/ +2.0	6	0.2	10	0	9	4		0
7	656.3	WSW 9	27	3	/ +0.5	4	0.05	Nebel	0	1	4		0
7[00]	6												
7	6												
7[00]	53.5	NW 3	27	−8	— 0	4	0.05	10	0	0	−6		0
7	563.9	WSW 4	60	−6	/ +0.5	7	0.05	10	0	—			0
7	5												

Luftdruck der Bergstationen nicht auf Schwere und Meeresspiegel reduziert

KÜSTENSTATIONEN UND FEUERSCHIFFE

NACHMITTAG UND ABEND DES VORTAGES

List	2p: NNE 4, 6, bewölkt, Regen, See ⅳ
	7p: NNW 4–6, leicht bewölkt, gew. Sicht, See ⅲ
Bülk	2p: 765.7, NE 3, Wetter 10, T 12°, Sicht 50 Km, See 2
	7p: 737.6 NNW 4, " 12, T 11°, " 20 " " ⅳ
Arkona	2p:
	7p:
Außenjade	2p:
	7p:
Marienleuchte	2p: 761.2 Stille, Wetter 11, T 11°, Sicht 50 Km, See 0
	7p: 761.0 WNW 3, " 11, T 12°, " 20 " " 0
Borkumriff	2p: 760.2 N 7, Wetter 30, T 13°, L-T 11°, 10 cm
	7p: 762.5 N 6, " 11, T 12°, L-T 11°, 7 cm, See 3
Amrumbank	2p: NNE 5, bewölkt, See 3
	7p: N 4, " " " 2
Adlergrund	2p:
	7p: 5 1, wolkig, Sicht 10 Km, See 1
Borkum	5p: 761.7 N 4, Wetter 10, T 12°

HEUTE MORGEN

List	8a: NE 1–2, leichter guter Dunst, See 1
	11a:
Bülk	8a: 761.5 NNW 5, Wetter 11, T 10°, Sicht 50 Km, See 3
	11a: 763.2 NNW 5, " 11, T 11°, " 60 " " ⅲ
Arkona	8a: N 2, bedeckt, See 2
	11a: N 4, " " " 2
Außenjade	8a: NNW 5, bewölkt, See 3
	11a:
Marienleuchte	8a: 766.8 NW 5, Wetter 12, T 12°, Sicht 20 Km, See 3
	11a: 767.9 NW 5, " 10, T 11°, " 50 " " ⅲ
Borkumriff	8a: 765.1 NS, Wetter 9, T 12°, L-T 11°, 4 cm, See 2
	11a:
Amrumbank	8a: NNW 4, bewölkt, See 3
	11a:
Adlergrund	8a: N 2, wolkig, Sicht 12 Km, See 1
	11a:
Borkum	11a: 766.3 NNW 4, Wetter 11, T 13°

HEUTE MORGEN 8 UHR

DEUTSCHE STATIONEN	Uhrzeit	Luftdruck	Wind	Wetter	Temperat.	Luftdruck Charakter. u. Ander.	W	Sichtweite in km	Wolken (in Zehntel)	Rel. Feuchtigkeit	Niederschlag	Minimum	Seegang	Wolkenhöhe
Borkum	8	765.6	NNW 3	10	12	/ +1.0	1	2.0	7	7	0.1	—	ⅲ	6
Wilhelmshaven	8	64.6	WNW 3	01	9	/ +0.5	5	2.0	3	9	8	9		6
Helgoland	8	65.9	N 4	2½ Gew.	11								ⅲ	
Altenwalde	8	63.6	NW 1	16	11	/ +1.0	5	50	7	9	2	9		3
Bremen	8	65.1	NW 3	11	9	/ +1.0	5	20	8	9	6	8		6
Hamburg	8	63.2	NW 2	11	10	/ +1.0	1	4	7	8	0	9		6
Groß-Borstel	8		WNW 2	10	12		1	10	7	8	2	8		6
Kiel	8	63.2	NW 2	11	10	/ +1.0	0	—	10	9	0.3	9		6
Warnemünde	8	59.7	N 3	11	12	/ +1.0	1	10	10	8	2	—	ⅰ	5
Swinemünde	8	59.4	WNW 1	29	10	/ +1.0	0	0.05	Nebel	9	2	7		0
Rügenwaldermünde	8	58.3	SSE 2	Gew.	10	— +0.6	—	—		7	1	8	ⅰ	—
Danzig	8	59.0	SSE 2	24	10	/ +0.5	0	2	9 5	8	3	9		5
Königsberg	8	59.4	OSE 2	11	9	^ 0	1	10	9	8	9	7		8
Memel	8	58.2	E 1	10	9	/ +0.5	1	10	8 4	8	9	0	ⅰ	5
Aachen	8	68.5	W 3	11	7	— 0	0	10	9 6	9	1	7		4
Cöningen	8	66.6	NW 1	00	6	/ +2.5	0	0.5	3	0	6	6		6
Hannover	8	64.6	W 4	00	8	/ +1.5	6	20	4 2	9	2	8		4
Magdeburg	8	63.6	WNW 3	12	10	/ +1.0	6	20	9 7	8	3	9		4
	8													
Dresden	8[00]	63.7	W 6	11	8	/ +1.0	6	50	10 9	8	5	8		5
Berlin	8	61.6	WSW 3	11	11	/ +1.0	5	2	10	8	0.2	9		4
Grünberg i. Schles.	8	62.4	W 3	11	9	/ +0.5	6	10	8	9	1	8		7
Breslau	8	61.9	W 3	12	10	/ +1.0	5	10	8 4	8	@	7		7
Frankfurt a. M.	8	67.9	W 2	01	9	/ +1.0	1	20	5 4	8	0	9		6
Karlsruhe	7[00]	68.0	SW 1	St	8	/ +0.5	0	4	10	9	2	7		8
Friedrichshafen	8	68.7	Stille	10	8	/ 0	1	10	9 2	8	5	7		3
Bamberg	8	67.0	W 2	11	8	/ +0.5	6	50	10	9	0.2	7		7
München	8	67.6	NW 2	35	7	/ +0.5	6	4	10	9	2	6		3
Kahler Asten 852	8	—	W 5	16	11	— 0	6	4	10	0	15	4		2
Wasserkuppe (Rhön) 950	8	685.5	Stille	40	5	\ −2.5	4	0.05	10	9	11	3		9
Feldberg im Taunus 801	8	645.9	NW 4	29	4	— 0	4	0.2	Nebel	0	0.1	3		—
Brocken 1142	8	663.9	NW 6	27	2	/ +0.5	6	0.2	-	0	3	2		0
Fichtelberg 1213	8	658.9	WNW 7	27	2	/ +0.5	6	0.05	Nebel	0	5	1		0
Schauinsland 1606	7[00]	6												
Feldberg i. Schwarzw. 1497	7[00]	634.0	N 4	65	−1	— 0	7	0.05	10	0	4	−1		0
Zugspitze 2964	7[15]	530.5	Stille	65	−9	— 0	7	0.05	10	0	18	−9		0
Säntis 2500	8	5												
Sonnblick 3106	8	5												

Seehöhe in Metern

Luftdruck der Bergstationen nicht auf Schwere und Meeresspiegel reduziert

Nachdruck und Verwertung für öffentliche Vorhersage verboten!

Montag, den 28. September 1925

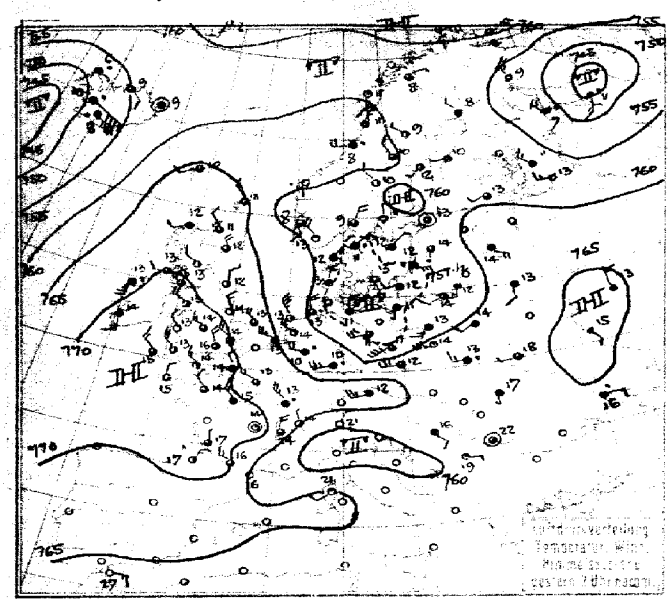

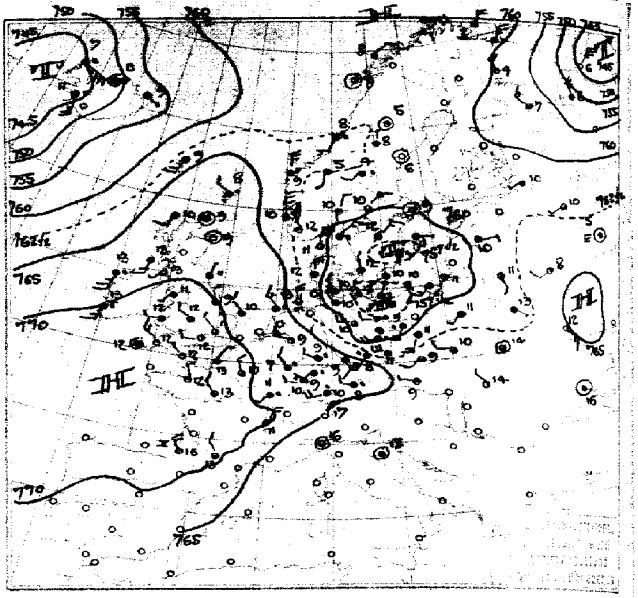

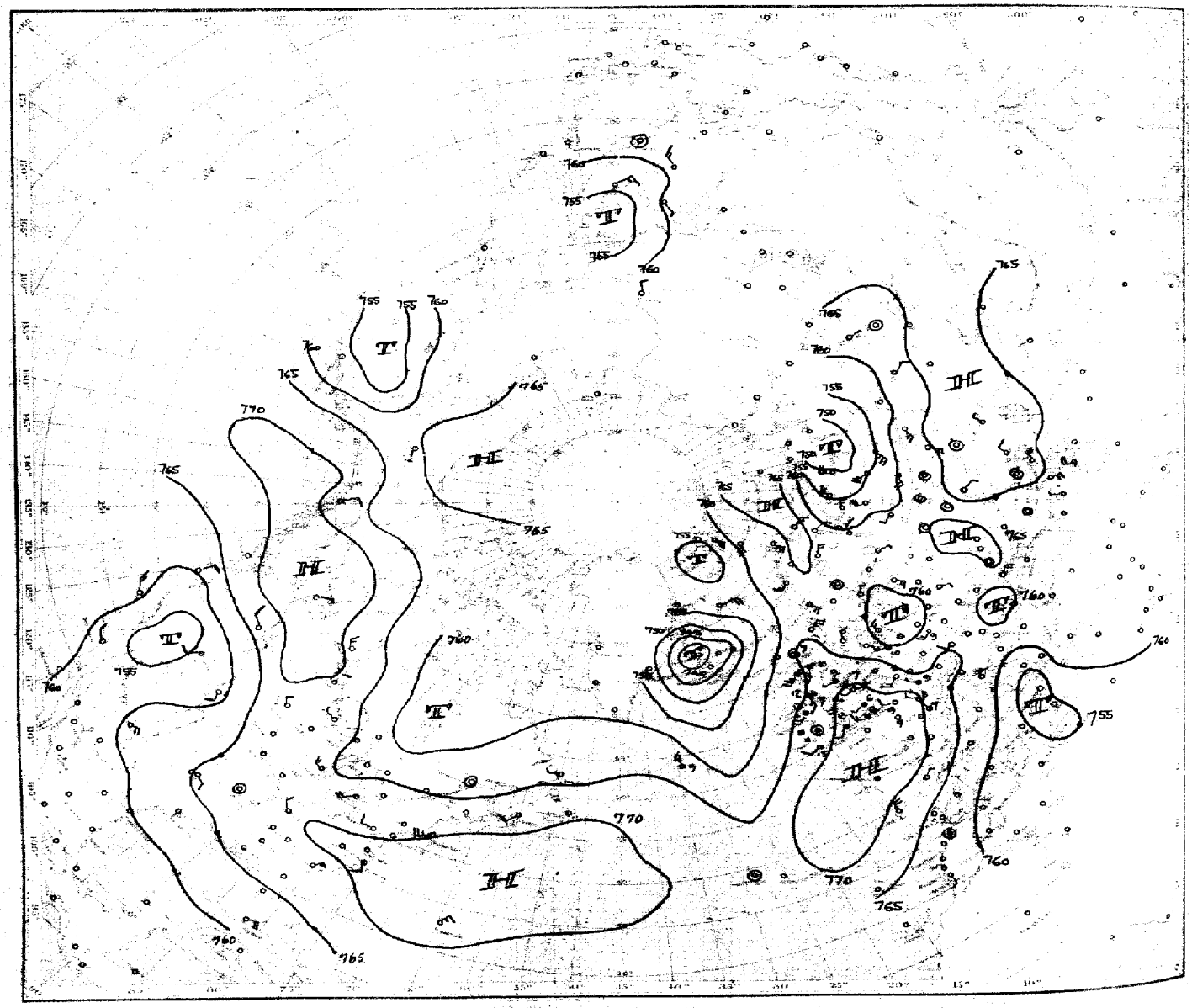

Luftdruck, Temperatur, Wind, Himmelszustand der nördlichen Halbkugel
vom Montag, den 28. Sept. 1925 morgens.

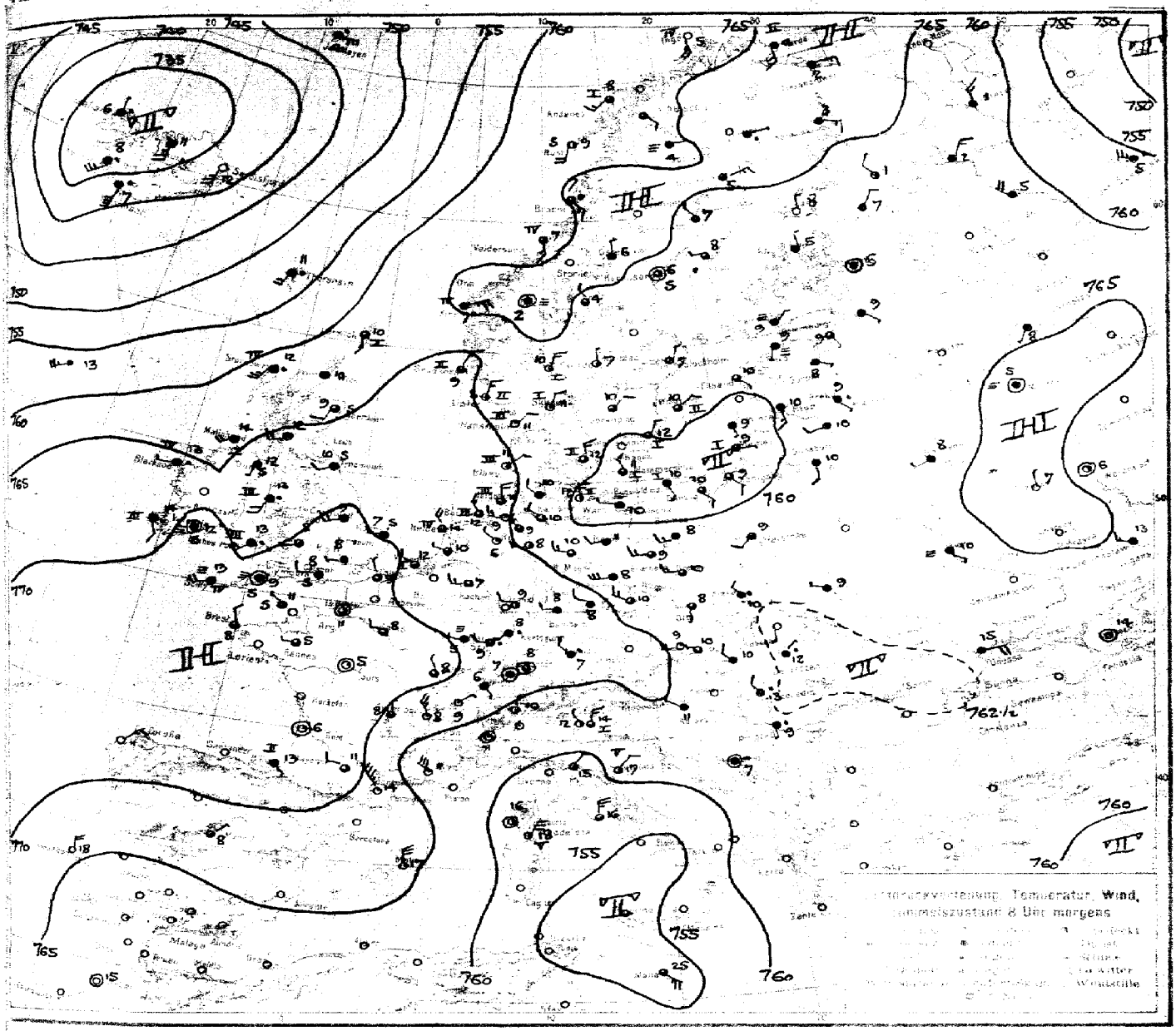

ERSICHT 8 Uhr morgens: Montag, den 28. September 1925

Die Depression, unter deren Einfluss gestern fast ganz Deutschland noch Niederschläge empfing, hat sich stark aufgefüllt und nach der östlichen Ostsee bewegt. Auf ihrer Rückseite hat das Azorenhoch einen Keil nordwärts über der Nordsee vorgeschoben; andererseits hat sich im Rücken der rasch ostwärts ziehenden nordrussischen Zyklone, nur zum Teil sekundär gestützt durch einbrechende Kaltluft, ein Hoch über Skandinavien entwickelt, sodaß zur Zeit eine Brücke hohen Drucks von England nach Nordskandinavien besteht. Die kräftige Zyklone, die heute mit ihrem Kern bei Island liegt, zieht in nordöstlicher Richtung und gewinnt keinen wesentlichen Einfluss auf unsere Wetterlage, sodaß vorläufig mit überwiegend trockener Witterung gerechnet werden kann.

TEN AN DER DEUTSCHEN KÜSTE für Dienstag, den 29. September 1925

SEE Schwache bis mäßige westliche Winde, wolkig bis heiter, kühl, meist trocken.

Wik-Swinemünde: Zunächst schwache nordwestliche Winde, vorübergehend aufklarend, später zunehmende Bewölkung und auffrischende Südwestwinde. Temperatur wenig verändert.

Schwache bis mäßige veränderliche, später nördliche Winde, Temperatur wenig verändert, wolkig, noch leichte Niederschläge.

Ro.

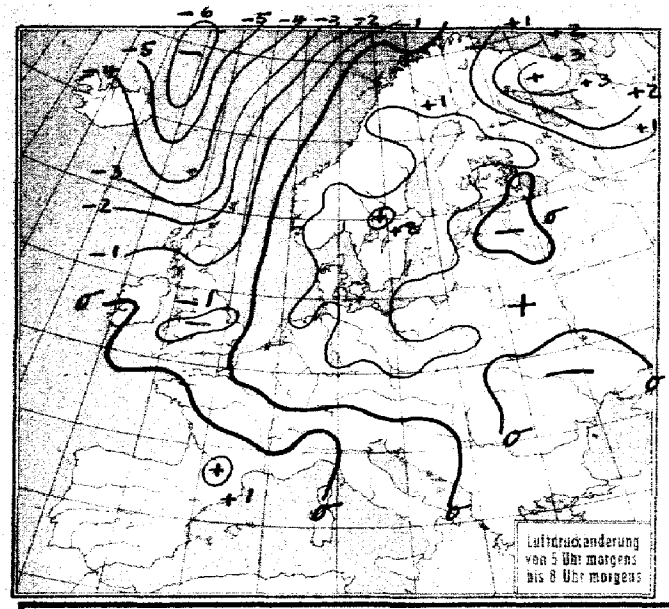

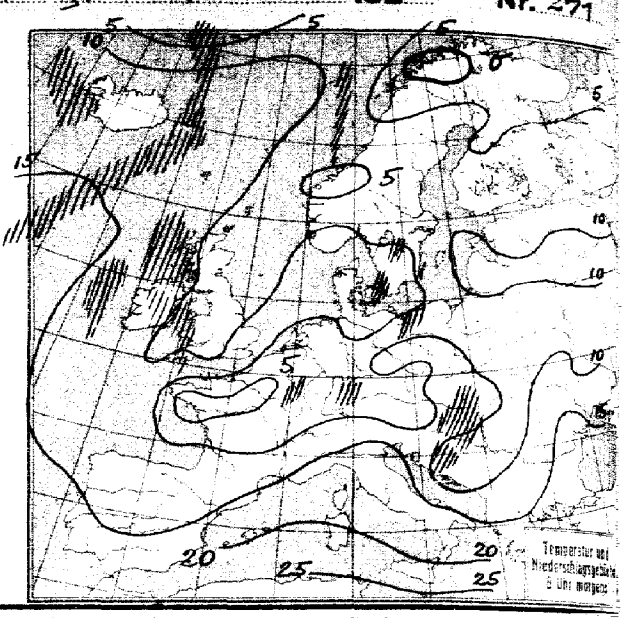

NACH AUFZEICHNUNGEN DER REGISTRIERAPPARATE ZU HAMBURG SEIT GESTERN 8 UHR MORGENS (M. E. Z.)

STUNDE		9	10	11	12m	1	2	3	4	5	6	7	8	9	10	11	12n	1	2	3	4	5	6	7	8
Thermograph		8.8	9.4	9.9	9.8	10.0	10.7	11.0	11.5	11.1	10.6	10.4	10.2	10.2	10.2	10.4	10.5	10.0	9.6	9.6	9.7	9.5	9.3	9.7	10.4
Barograph		49.8	50.2	50.7	51.4	52.3	53.1	53.6	54.2	54.5	55.0	55.7	56.3	56.8	57.4	57.8	57.8	58.0	58.3	58.5	58.7	58.9	59.1	59.4	59.6
Anemograph	Richtung	SE	SSE	WNW	N	"	"	N	NNW	NW	NW	NNW	NNW	NNW	NNW	NNW	NNW	NNW	NW	NW	NW	NW	NW	NW	NW
	m. p. S.	2.2	1.3	2.5	4.0	4.6	5.0	4.3	4.0	4.6	4.7	6.0	5.7	6.5	6.7	6.1	6.3	6.0	5.2	5.0	5.4	5.0	4.6	4.0	4.1
Regenmesser		1.08	0.12	—	—	—	—	—	—	0.36	0.42	0.12	—	—	—	0.06	—	—	—	—	—	—	—	—	—
Sonnenscheindauer in Std.		—	—	—	—	5	—	10	—	—	—	—	—	—	—	—	—	—	—	—	—	—	—	—	30

AUFSTIEGE

STATION Wind in m./S.	Seehöhe	Zeit	Boden	200	500	1000	1500	2000	2500	3000	3500	4000	4500	5000	Bemerkungen
							Gestern nachm. u. abends								Sichtw. bis Klim.
Felixstowe	-	2p	×	↗	NW 16	NW₂N 13	NW₂N 11								
Andover	-	2p	×	↗	NW₂N 7	NNW 7	NW₂N 11								
Farnborough	-	2p	×	↗	NW₂N 8	NW₂N 7	NW₂N 11								
Calshot	-	2p	↗	NW 7	NW₂N 10										
Pressburg	-	2p	↗	WNW 14	NW 14	WNW 7	WNW 12	W 7							
Hamburg	17m	2p	NNW 3	N₂W 5	N₂W 8	900 N₂W 9									
Warschau	-	2p	×	↗	WNW 6	WNW 9	WNW 9	WNW 16							
"	-	7p	×	↗	(2) N 7	WNW 8	SW 11								
Farnborough	-	7p	↗	NNW 9	N₂W 11	NNW 11									
Calshot	-	7p	×	NNW 6	NW₂N 8	NW 9									
Lyon	-	7p	×	↗	NNW 11	N₂W 11	N 9	NNE 9							
Tours	-	7p	×	↗	SW 5	NNW 6	N₂W 7								
							Heute morgen								
Hamburg (Fuhlsbüttel)	17m	8a	WNW 4	NW₂W 6	NW 11	NW 11	NW 12	NW 9	NW 5	NW 9					Sichtw. b. 10 km
Rostock (Warnemünde)		8a	11.4° 92% N₂W 4	/	/	800 9.7° 97% N₂W 15									
Braunsberg	-	7a	W 3	WNW 6	NW 14	NW₂N 12	NW₂N 13	NW₂N 12			shr-m, cu-m				" " 20 "
Königsberg	-	6a	SE 2	SSE 5	SSE 5	S₂E 6	S₂E 9	SSE 12			Cu-m 800 m				" " 50 "
Breslau	-	6a	W 3	↗	600 WSW 5	WNW 9	1000 WNW 12	1600 WNW 10			shr-m	shr-m 800 m			" " 4 "
München	-	7a	NW 1	700 W₂N 5	800 W₂N 9	W₂N 8					fr-shr, 450 m				" " 20 "
Leipzig	-	7a	W 4	W₂N 6	300 S₂W 10	400 WNW 10									" " 10 "
Frankfurt	-	8a	WNW 4	↗	S₂W 7	NW₂N 7	N₂W 6	NW 7	NW₂W 5	NW 4	N₂W - 3600 N₂W 11	d-shr	shr-m, 1800 m		" " 20 "
Wiesbaden	122m	9a	WNW 8	300 SW₂W 13	SW₂W 11	SW₂W 10	NW₂N 10	NW₂N 10	NW 10		shr-m, fr-shr	shr,			" " 40 "
Hamburg (Gr. Borstel)	17m	11a	WNW 5	NW 7	NW₂N 8	NW₂N 7	NNW 7	NNW 3	NNW 5	NNW 9		2100 m	Wolken		" " 10 "
Bremen	-	12a	WNW 5	↗	NW₂N 7	NNW 9	NNW 10	NNW 10	N₂W 7	N₂W 7	N 6	N₂W 8	N₂W 3	N₂W 7	4500 NW 8
Malta	-	8a	SE 9	SE₂S 13	SSE 15	S₂W 16									
Metz	-	6a	↗	NW₂W 3	W₂N 6	WNW 8									
Hannes	-	6a	↗	↗	W 5	WNW 6	NW₂W 6	NW₂W 7							
Prag	254m	8a	WNW 5	W₂S 8	W₂N 12	WNW 11						shr-m			" " 50 "
Helder	-	8a	↗	WNW 11	N₂W 13	NNW 12									
De Bilt	25m	8a	↗	↗	NNW 10	NW₂W 10	NNW 12								
Shotwick	-	8a	↗	SW 6	SW₂W 10	W 13									
Cranwell	-	8a	↗	W₂N 7	WNW 7	↗	NW 6	NW 6							
Felixstowe	-	8a	↗	NW 5	NW₂W 5	NW₂W 6									
Andover	-	8a	↗	WNW 3	W₂N 5	NW₂W 6	WNW 7								
Farnborough	-	8a	↗	W₂N 4	W₂N 7	NW₂W 5	NW₂N 5	NW 9							
Lympne	-	8a	↗	NW 4	NW₂N 3	NW₂N 8									
Croydon	-	8a	↗	NW₂W 4	NW 4	NW 7									
Calshot	-	8a	↗	W₂S 3	W₂S 3	-									

Montag, 28. September 1925

STATION	MORGEN Luftdruck	Wind	Wetter	Temperat.	Luftdruck Charakter. u. Änder.	W	Sichtweite in km	Wolken (in Zehnteil.)	Rel. Feuchtigkeit	Niederschlag	Minimum	Seegang
Rochefort												
Bayonne	71.3	SE 1	11	13	— 00	-	20	10 a stw	-	0	-	II
Bordeaux	70.5	Stille	01	16	↗ +0.5	-	750	1 cu um	-	0	6	-
Clermont	70.0	N 1	41	8	— 00	-	+	8 cu-fr	-	0	6	-
Dijon	70.3	NNW 1	11	8	— 00	-	20	7 cu um	-	0	6	-
Calais	70.1	NNW 1	11	9	↗ 00	-	20	7 cu-fr	-	0	-	III
Brest	71.2	NNW 2	11	10	↗ +1.0	-	4	8 cu stw	-	0	9	-
Paris	71.1	WNW 2	11	8	↗ 00	-	750	9 a um	-	0	8	-
Perpignan	66.9	NW 7	01	14	↘ 00	-	750	3 ci	-	0	8	-
Rennes	72.2	W 1	11	5	↘ 00	-	750	7 a um	-	0	3	-
Straßburg	69.1	W 2	30	9	↗ +0.5	-	4	8 cu um	-	0.2	8	-
Toulouse	71.3	W 2	11	11	↗ +1.0	-	20	7 cu-fr	-	0	9	-
Tours	71.8	Stille	01	5	↗ 00	-	10	2 cu-fr	-	0	4	-
Ajaccio	58.2	Stille	01	16	↘ 00	-	750	5 a um	-	0	-	II
Le Havre	71.2	Stille	11	11	↗ +0.5	-	4	9 cu stw	-	0	-	I
Marignane	62.8	NW 9	01	12	— 00	-	10	1 cu um	-	0	10	-
Nancy	70.1	WNW 1	29	5	↗ +0.5	-	1	2 cu-fr	-	0.5	4	-
Lerwick	62.8	S 3	11	10	↘ -1.0	1	20	8 cu stw	9	0	-	II
Renfrew	66.0	WSW 3	16	12	↘ -1.0	6	20	10 stw	9	0.6	9	-
Cranwell	70.0	WSW 3	11	9	↘ -1.0	1	10	10 stw	9	0	6	-
Scilly	71.3	WSW 4	25	13	↘ -0.5	2	1	Nebel	9	1	-	III
Wick	62.9	— 3	11	10	↘ -1.0	5	50	10 a stw	0	0	-	II
Malinhead	65.0	SW 4	16	14	↘ -0.5	6	10	10 stw	0	2	-	I
Tynemouth	67.8	SW 2	11	10	— 00	2	2	10 mi	8	0	-	II
Pembroke	69.5	SW 4	41	13	↘ -1.0	3	1	10 stw	0	0.5	-	III
Roches Point	70.1	Stille	21	12	— 00	0	0.10	Nebel	0	1	-	II
Croydon	71.2	W 1	11	8	↘ 00	2	4	10 a stw	8	0	5	-
Aberdeen	64.6	SSW 2	11	9	↘ -1.0	1	10	9 stw	8	0	-	II
Valentia	69.7	SSE 2	41	14	↗ 00	6	10	10 stw	0	2	-	III
Plymouth	71.3	Stille	27	9	— 00	0	4	9 cu stw	9	0	-	II
Guernsey	72.3	NW 1	12	11	↘ 00	1	50	9 a stw	8	0	-	II
Stornoway	61.3	SW 5	30	12	↘ -1.0	5	10	10 stw	0	1	-	IV
Holyhead	68.0	SSW 4	45	13	↘ -0.5	6	4	10 mi	0	1	-	III
Donaghadee	66.5	S 1	13	12	— 00	6	50	10 stw	0	1	-	II
Yarmouth	69.8	WNW 2	11	7	— 00	2	10	10 stw	9	0	-	II
Blacksod	66.1	W 1	42	13	↘ 00	6	20	10 stw	0	0.5	-	IV
Calshot	71.6	W 2	16	8	↗ 00	5	10	10 stw	8	0	-	II
Thorshavn	53.8	SW 4	54	11	↘ -4.0	6	20	10 mi	0	1.8		
Seydisfjord	36.5	SSW 5	00	12	↘ -1.0	0	50					
Acureyri	33.0	S 5	11	11	↘ -4.0	1	4					
Isafjord												
Reykjavik												
Vestmannö												
Alexandrovsk	67.8	E 3	bd.	3	↗ +1.3					2		
Archangelsk	63.0	NE 3	bd.	3	↗ 12.5					7		
Ust-Zylma												
Matochkin-Sharr												
Dickson												
Peterseburg	61.8	SE 1	bd.	10	— +0.4					1		
Tscherdyn	53.5	SW 7	bd.	9	↘ -0.3					0		
Moskau												
Kasan	63.8	Stille	bd.	12	— 00					0		
Kiew	63.3	SE 2	Nebel	10	— 00					0		
Ufa	64.4	SSW 4	bd.	14	↘ -0.5					0		
Saratow	65.1	SE 1	½ bd.	8	↘ -0.4					0		
Orenburg	66.0	Stille	00	7	— 00					0		
Odessa	62.6	E 4	bd.	16	↘ -0.5					0		
Sewastopol												
Astrachan	65.3	Stille	00	16	— 00					0		
Emba												
Batum												
Baku	63.6	NNW 3	¾ bd.	21	—					—		
Tobolsk	58.2	SW 1	¾ bd.	0	↘ -1.0					0		
Omsk	62.0	SSE 2	¼ bd.	9	—					0		
Tashkent												
V. Imbatskoe												
Tomsk												
Irkutsk												
Jakutsk	57.1	S 1	bd.	3	↗ +0.8					1		
Wladivostok	62.7	Stille	¾ bd.	14	↗ +0.7					0		
Tanger												
Agadir												
Bou Denib												
Oran												
Algier												
Setif												
Tunis												
Aleppo												
Beyruth												

NORD-AMERIKA 2 UHR NACHTS

	Luftdr.	Wind		Luftdr.	Wind		Luftdr.	Wind		Luftdr.	Wind		Luftdr.	Wind
			La Pas	69	NW 3	Bermuda	72	NE 3	Duluth	66	W 1	Tatoosh		
	58	SW 1	Edmonton	73	NE 1	Key West	63	E 4	Huron	62	N 1	San Francisco	61	W 3
	62	—	Nantucket	70	SW 5	Little Rock	66	Stille	Salt Lake City	55	S 1	San Diego	57	W 1
			Washington	69	W 2	Neshville	69	NW 2	Helena	69	W 2	Forth Worth	65	E 1
			Hatteras	71	SE 1	Cleveland	66	SW 4	Denver	57	SE 1	El Paso	61	E 3
	70	N 2	Charleston	69	NE 3	Chicago	67	W 3	Roseburg	60	N 1	Belle Isle	63	W 4

STATION	GESTERN NACHMITTAG						GESTERN ABEND							
	Luftdruck	Wind	Wetter	Temperat.	W	Sichtweite in km	Luftdruck	Wind	Wetter	Temperat.	W	Sichtweite in km	Niederschlag	Maximum oder Minimum
Wien	7						7							
Zürich														
Bern	62.6	SW 3		12	12	1	50	68.2	W 1	11	10	1	20	0
Gent	67.7	WNW 1		31	19	0	50							
Lugano	61.0	NNE 2		00	21	0	20	61.9	NNE 2	00	17	0	20	0
Helder	63.7	NNW 7		10	13	5	20	65.6	NNW 3	30				
Vlissingen	66.7	WNW 5		10	13	1	10							
Utrecht	63.8	WNW 5		11	14	1	20							
Kopenhagen	56.3	SSE 1		11	13	1	20	59.7	NNW 1	11	12	1	20	0
Skagen	57.3	NE 3		50	11	6	10	59.1	NE 3	30	10	0	14	4
Hanstholm	58.0	NE 3		10	12	1	50	60.1	W 2	11	11	1	50	0
Blaavandshuk	59.2	NNE 4		16	13	5	50	60.9	N 4	11	12	1	50	0.3
Hammershus	56.3	WNW 2		16	12	3	20	58.2	SW 1	10	10	3	50	●
Abisko	58.5	ENE 1		11	8	1	50							
Haparanda	58.4	NW 1		11	8	2	50							
Stensele	57.3	WNW 1		12	9	0	50	61.2	Stille	11	5	1	50	0
Oestersund	60.7	NW 2		11	10	1	50	62.2	W 1	11	8	1	—	0
Hernösand	59.1	SW 1		01	12	1	20	60.8	Stille	01	6	1	50	0
Särna	58.5	NW 2		01	10	1	50	60.6	SW 1	30	4	1	50	0.3
Karlstad	59.5	N 1		10	11	1	—	60.4	NNE 3	11	10	1	—	0
Stockholm	59.4	Stille		12	13	1	10	60.0	Stille	11	7	1	10	0
Jönköping	57.7	NE 1		11	12	6	10	59.1	NE 3	11	12	2	—	0.3
Wisby	58.3	S 1		11	14	1	50	58.3	E 1	11	11	5	20	3
Kalmar	56.2	E 3		02	12	6	—	59.8	WNW 1	55	12	6	—	0
Gällivare	58.5	NNE 1		12	8	1	50	60.7	Stille	11	5	1	50	●
Karlshamm														
Bjuröklubb								60.7	SW 1	01	7	1	50	0
Quade Hook														
Spitzbergen	63.5	SE 3		11	1	2	50	62.5	SSE 1	32	2	7	2	1
Ingö	61.0	E 5		00	6	1	50	63.1	E 5	12	4	1	20	0
Valdersund	60.3	W 2		44	8	6	10	62.4	SW 2	44	8	6	10	4
Kinn								63.9	N 6	30	9	5	20	2
Lister	59.4	NW 4		00	13	0	50	61.1	NNW 5	03	12	0	50	0
Bären-Insel	65.2	SSE 4		11	2	2	10							
Andanes								60.4	NE 2	10	8	1	50	0
Röst	58.7	S 2		00	11	1	50	60.5	Stille	12	9	1	50	0
Jan Mayen	61.8	SSW 2		11	12	1	50							
Färder	59.6	WNW 4		10	9	1	50	60.4	NNE 2	00	10	0	50	0
Vardö	60.3	WNW 4		11	4	1	50	63.3	NE 4	11	3	6	20	0.5
Brönnö	61.9	N 5		00	11	0	50	61.4	SW 2	51	8	6	10	16
Utsire	59.6	S 2		11	8	1	50	63.3	N 6	00	10	6	50	0
Dombas								61.8	S 2	11	5	0	50	0
Helsingfors	59.5	WNW 2		11	13	5	50							
Vasa	58.9	W 1		02	10	1	50							
Kuopio														
Dorpat														
Riga	68.1	ESE 4		11	14	1	20	60.6	E 2	11	10	2	20	0
Warschau	61.2	SW 2		11	14	2	2	61.7	SW 1	11	11	1	4	●
Lemberg	62.7	W 1		11	18	1	20	63.7	Stille	11	14	1	0.5	0
Pinsk								62.1	SE 1	11	13	2	2	0
Wilna	61.4	S 2		11	13	2	—	61.3	SSE 2	10	11	1	10	0
Krakau	63.0	W 3		41	13	5	10	63.2	W 2	11	10	6	4	0.3
Posen	59.1	SW 3		11	18	2	20	59.5	SSW 5	11	11	2	10	0
Prag	62.9	WNW 6		11	12	1	50	61.9	W 6	10	11	1	20	0
Eger	63.0	SW 4		16	7	6	20	63.2	SW 6	40	8	7	20	0.4
Preßburg	64.3	W 4		11	13	6	50	64.0	Stille	11	11	2	10	0.3
Kaschau	62.2	S 1		11	17	1	20	62.2	NW 1	11	14	1	4	0
Olmütz	63.4	W 4		11	12	6	50	64.1	SW 2	11	9	1	50	0
Budapest														
Belgrad	62.7	Stille		12	22	1	50							
Serajewo	61.7	E 1		06	19	6	20							
Agram	—	SE 2		12	16	2	10							
Sofia														
Athen														
Korfu														

STATION	GESTERN NACHMITTAG						GESTERN ABEND							
	Luftdruck	Wind	Wetter	Temperat.	W	Sichtweite in km	Luftdruck	Wind	Wetter	Temperat.	W	Sichtweite in km	Niederschlag	Maximum oder Minimum
Turin	7						7							
Genua							760.0	Stille		11		16	1	10
Livorno														
Ancona							61.6	Stille		11		12	2	20
Maddalena														
Messina														
Tarent														
Venedig														
Rom														
Malta														
Madrid														
La Coruña														
Mahon														
Malaga														
Horta							72.3	SE 3		11		20	1	50
Rochefort														
Bayonne	71.8	NNE 3		11	17	—	50	71.5	NNW 4	01		16	—	60
Bordeaux	71.6	N 1		11	17	—	20							
Clermont	71.1	Stille		01	14	—	20							
Dijon	69.1	NW 5		30	13	—	20	69.4	SW 1	50	11		20	●
Calais														
Brest	71.5	N 2		11	15	—	60							
Paris	69.7	WNW 3		11	13	—	50	70.6	NNW 3	11		10	—	20
Perpignan	66.3	—	7	—	10	—	50							
Rennes	72.1	NW 2		11	14	—	50	72.3	NNW 2	01		12	—	50
Straßburg	67.1	W 3		11	12	—	50	67.8	W 2	50		10	—	20
Toulouse	70.2	WNW 3		11	16	—	50	70.1	NW 2	11		13	—	20
Tours	71.4	NW 3		11	15	—	50	71.3	NW 2	11		15	—	20
Ajaccio	68.8	SW 2		01	21	—	20							
Le Havre	70.8	NNW 2		11	14	—	50	71.1	NE 2	11		13	—	20
Marignane	—	NNW —		—	—	—	50							
Nancy	67.7	W 3		11	9	—	20	68.7	WNW 2	50		17	—	20
Lerwick	66.0	NW 2		01	11	0	50	66.8	NW 2	40		8	0	50
Renfrew	69.7	WNW 2		11	13	1	50							
Cranwell	69.1	NNW 3		00	14	1	20	70.1	NNW 2	11		9	1	50
Scilly	73.2	NW 3		12	15	1	50	73.2	Stille	10		12	0	50
Wick	67.8	NW 2		11	11	1	50	68.4	Stille	11		9	2	50
Malinhead	69.4	W 2		11	13	1	50	69.9	S 3	13		12	1	20
Tynemouth	68.5	N 2		02	12	0	50	68.5	N 1	01		11	0	20
Pembroke	72.1	NW 2		01	13	0	50	72.1	W 1	12		12	0	20
Roches Point	72.7	WNW 2		11	13	2	10	72.2	WNW 3	50		13	6	50
Croydon	69.6	NW 3		00	14	1	20	70.5	NW 1	11		11	1	4
Aberdeen	68.3	NNW 4		14	12	5	50	68.8	Stille	01		9	0	10
Valentia	72.5	S 3		11	14	2	50	70.3	S 3	55		13	6	4
Plymouth	72.2	NW 4		00	13	0	50	72.8	NW 3	01		12	0	50
Guernsey	71.8	NW 3		00	14	1	50	71.8	NW 1	01		12	0	50
Stornoway	67.9	WNW 2		11	12	1	20	66.9	SSW 2	11		10	2	20
Holyhead	71.3	NW 4		01	13	1	50	71.3	NW 1	01		11	6	20
Donaghadee	70.1	NNW 1		00	13	0	50	69.8	SW 1	12		13	0	50
Yarmouth	62.3	NW 4		11	15	5	20	69.0	NW 2	11		10	1	20
Blacksod	65.0	S 5		02	13	1	50	67.2	S 5	56		13	6	20
Calshot	70.8	NNW 4		12	13	0	50	71.1	WNW 2	00		12	1	50
Thorshavn	65.2	WNW 2		11	10	1	50	64.6	SSW 3	11		9	2	10
Seydisfjord	59.0	Stille		10	9	2	—	54.0	E 1	12		9	2	—
Akureyri	55.5	SE 2		11	9	2	20	49.0	Stille	51		0	2	20
Isafjord	57.6	ESE 1		41	6	6	20	45.2	ESE 7	57		7	6	20
Reykjavik	50.2	SE 8		51	10	6	4	44.9	SSE 3	53		11	6	9
Vestmanno	50.9	ESE 7		57	8	6	20							
Archangelsk	44.0	SSW 3		Regen	n.			51.6	N 5	bed.		6		
Ust Zylma	51.3	ESE 3		"	7									
Petersburg	59.3	W 3		½ bed.	16			61.1	WNW 1	bed.		11		
Jekaterinenburg	62.8	W 4		klar	19			62.8	W 2	Regen		13		
Kiew	65.3	SE 2		bed.	15			64.6	SE 3	21		20		
Jelisabetgrad	64.5	NNE 1		½ "	20			64.5	ENE 3	klar		19		
Odessa	64.4	E 2		Regen	16			63.6	Stille	bed.		16		

SCHIFFSMELDUNGEN

Datum	Zeit	Breite	Länge v. Gr.	Luftdruck	Wind	Wetter	Temper. Luft	Temper. Wasser	W	Sichtweite in km	Wolken (in Zehntel)	Seegang	Dünung aus
27. Sept.	7p	49.7 N	13.5 W	72 -	SW 3		17	15	16	3	2.5	1	S
"	7p	51.2 N	10.5 W	71 -	SW 5		15	14	6	4	10 SW.	6	NW
"	7p	49.8 N	9.6 W	72 -	WNW 2		50	16	15	—	50 10	3	W
"	7p	58.6 N	1.6 W	67 -	WNW 7		12	10	11	1	50 8	0	N
"	7p	58.3 N	1.8 E	67 -	NNW 4		8	10	9	1	50 7	1	N
"	7p	58.2 N	12.7 W	69 -	WNW 5		21	14	13	6	4 10 SW.	1	SW
"	7p	58.1 N	19.2 W	67 -	S 4		29	14	12	6	1 —	4	W
"	7p	56.3 N	16.6 W	62 -	WSW 4		25	13	12	3	2 10 SW.	1	SW
"	7p	56.7 N	2.4 W	55 -	SW 6		27	13	14	6	10 10 SW.	6	SW
28. Sept.	2a	62.6 N	34.9 W	61 -	N 5		01	9	9	5	20 5 SW-Cu	7	S
27. Sept.	8a	60.0 N	17.6 W	65 -	S 5		01	10	10	—	10 —	4	SW
"	2p	58.1 N	4.2 E	65 -	NNW 7		56	12	13	5	20 2 Cu	5	O
"	2p	58.5 N	0.7 E	64 -	NNW 6		00	11	11	5	50 4 Cu-Ni	0	NW
"	2p	58.7 N	3.4 E	64 -	WNW 5		01	11	9	1	50 3 Cu	1	NW
"	2p	58.5 N	0.7 W	67 -	NW 3		13	11	11	5	50 7 Cu-Ni	1	NW
"	2p	58.1 N	4.2 E	65 -	NNW 7								
"	7p	56.7 N	22.0 W	57 -	SW 6		25	14	15	3	4 10 Cu-Ni	6	SW

Datum	Zeit	Breite	Länge v. Gr.	Luftdruck	Wind	Wetter	Temper. Luft	Temper. Wasser	W	Sichtweite in km	Wolken (in Zehntel)	Seegang	Dünung aus
28. Sept.	8a	56.6 N	22.1 W	56 -	SW 3		43	13	12	3	50	10	W
"	8a	56.6 N	18.6 W	56 -	SW 5		54	13	12	6	20	10	SW.
"	2a	49.9 N	11.6 W	72 -	W 1		25	15	15	—	0.5	—	—
"	8a	49.8 N	19.3 W	67 -	SSW 6		12	16	17	3	20	60	Stratus
"	2a	58.7 N	5.1 W	65 -	SSW 3		11	11	11	2	50	10	—

WETTERBERICHT
DER
DEUTSCHEN SEEWARTE

JAHRGANG 50, Nr. 272 VERLAGSORT HAMBURG Dienstag, den 29. September 1925

Mitteleuropäische Zeit — **Luftdruck** reduziert auf 0° Temperatur, Meeresspiegel und Schwere in 45° Breite — **Temperatur** in Celsius-Graden — **Windstärke** nach Beaufortskala (12 = Orkan) — **Wetter**: 00 bis 09 wolkenlos bis halb bedeckt; 10 bis 19 halb bis ganz bedeckt; 20 bis 29 Dunst oder Nebel; 30 bis 39 Schauer; 40 bis 49 Rieselregen; 50 bis 59 sonstiger Regen; 60 bis 69 Schnee; 70 bis 79 Graupel oder Regen und Schnee gemischt; 80 bis 89 Hagel; 90 bis 99 Gewitter — **W** = Witterungsverlauf seit der letzten Beobachtung: 0 = wolkenlos bis halb bedeckt, 1 = wolkig, 2 = anhaltend ganz bedeckt, 3 = Dunst oder Nebel, 4 = dichter Nebel, 5 = Schauer, 6 = Regen oder Rieselregen, 7 = Schnee, 8 = Graupeln oder Hagel, 9 = Gewitter — **Relative Feuchtigkeit**: 0 = 95 bis 100 %, 9 = 90 bis 94 %, 8 = 80 bis 89 %, 7 = 70 bis 79 %, 6 = 60 bis 69 %, 5 = 50 bis 59 %, 4 = 40 bis 49 %, 3 = 30 bis 39 %, 2 = 20 bis 29 %, 1 = 10 bis 19 %

GESTERN NACHMITTAG 2 UHR

DEUTSCHE STATIONEN	Uhrzeit	Luftdruck	Wind	Wetter	Temperat.	Luftdruck Charakter. u. Änder.	W	Sichtweite in km	Wolken (in Zehntel)	Rel. Feuchtigkeit	Seegang	Wolkenhöhe
Borkum	2	766.8	WNW 3	10	14	/ +0.5	1	20	4 2 Fetz	7		9
Helgoland	2	—	N 2	wolkig	—						II	
Altenwalde	2	65.4	N 4	10	14	/ 0	1	50	5 4	7		5
Bremen	2											
Hamburg	2	66.5	NNW 2	01	15	/ +0.5	1	20	4	5		5
Kiel	2	65.2	N 2	11	13	/ +1.0	1	—	10	8		6
Warnemünde	2											
Swinemünde	2	61.8	N 1	11	13	/ +1.0	6	10	10	8		4
Rügenwaldermünde	2											
Danzig	2	61.1	N 2	11	13	/ +1.0	2	10	10	7		5
Königsberg	2	64.2	S 1	31	10	/ +0.5	6	4	10	9		3
Memel	2	61.2	ESE 1	12	12	/ +0.5	2	20	10	8		7
Aachen	2[24]	68.7	WSW 3	11	13	\ −0	5	50	6	7		5
Lüdenscheid	2											
Hannover	2	68.7	W 2	01	15	— 0	1	50	5 4	6		6
Magdeburg	2	68.3	W 4	11	13	/ +1.0	1	50	10 7	7		4
	2											
Dresden	2[05]	65.2	WNW 4	11	10	/ +1.0	6	20	10 8	8		5
Berlin	2	63.6	WNW 2	11	12	/ +1.0	6	4	10	8		5
Grünberg in Schles.	2											
Breslau	2	63.6	WNW 6	15	17	\ −1.0	5	20	8	8		5
Frankfurt a. M.	2	67.8	NNW 2	11	13	\ −0	1	20	7 3	4		5
Karlsruhe	2											
Friedrichshafen	2											
Bamberg	2											
München	2	66.6	NW 1	11	10	\ −0.5	2	20	9 6	7		6
Kahler Asten 852	2[00]	—	WNW 4	11	5	—	1	50	6	9		2
Hornisgrinde (Baden) 950	2[00]	6										
Feldberg im Schwarzw. 1493	2	6										
Brocken 1142	2[00]	6										
Fichtelberg 1213	2	6	6.2 NNW 6	27	3	/ +0.8	4	0.05	Nebel	0		0
Meißnergipfel 1608	2	6										
Feldberg i. Schwarzw. 1493	2	6										
Zugspitze 2964	2[18]	5	31.2 NW 2	61	−7	\ −0	7	0.5	10	0		0
Säntis 2500	2	5	28.8 NW 2	32	−5	\ −0	3	0.4	Nebel	0		0
Sonnblick 3106	2	5										

Seehöhe in Metern

Luftdruck der Bergstationen nicht auf Schwere und Meeresspiegel reduziert

GESTERN ABEND 7 UHR

Uhrzeit	Luftdruck	Wind	Wetter	Temperat.	Luftdruck Charakter. u. Änder.	W	Sichtweite in km	Wolken (in Zehntel)	Rel. Feuchtigkeit	Niederschlag	Maximum	Seegang	Wolkenhöhe
7	767.0	NNW 2	10	13	— 0	1	20	6	9	0	—	5	
7	—	N 2	wolkig	—								II	
7	66.9	NW 1	00	10	/ +1.0	0	20	2	8	0	13		6
7	68.0	NW 2	10	10	/ +1.5	1	10	2	8	0.3	14		6
7	66.5	NNW 2	01	12	/ +1.5	0	10	4	7	0	13		6
8	66.5	NW 2	01	10	/ +1.0	1	—	Wolkenlos	9	0	13		9
8	65.9	NW 2	11	13	— 0	1	20	10	8	0	—	5	6
7	64.1	N 1	10	12	/ +1.5	1	20	6	8	0.1	14		5
7	63.9	N 3	heiter	13	/ +1.1	—	—	—	—	—	14	II	—
7	63.5	NW 1	10	10	/ —	6	10	7	9	@	13		5
7	62.1	NW 1	11	10	/ +1.0	5	10	10	9	3	10		5
7	61.6	S 2	11	10	/ +0.5	1	20	10	10	0		5	5
7	63.3	NW 3	06	11	/ +0.5	5	20	5	8	1	13		4
7	68.4	N 1	8	11	/ +1.0	5	0.2	8	8	3	16		7
7	67.1	W 2	00	10	/ +1.5	1	50	1	8	0	16		7
7	66.7	W 3	01	11	/ +1.0	1	50	2	8	0	14		6
7													
7[05]	66.5	WNW 3	11	10	/ +1.0	6	50	10	8	0.4	11		5
7	65.5	Stille	12	12	/ +1.5	6	2	9	8	1	12		5
7	65.9	W 3	11	11	/ +1.0	6	10	10	9	0.2	13		6
7	65.5	WNW 3	12	10	/ +1.0	0	9	9	9	0.1	15		5
7	68.4	W 1	16	10	/ +0.5	5	10	7	7	0.1	14		6
7	68.1	SW 1	12	10	/ +0.5	5	20	9	8	0	12		6
7	68.7	Stille	10	8	/ +0.5	5	20	7	8	0	11		5
7[21]	69.3	Stille	01	6	/ +1.5	5	50	Wolkenlos	0	0.4	12		0
7	68.4	Stille	01	7	— 0	1	20	4	8	1	12		6
7	—	NW 4	27	5	— —	6	0.05	Nebel	0	6	7		0
7	6												
7	6												
7	66.7	NNW 6	25	3	/ +0.5	6	0.2	Nebel	0	0.3	4		0
7	61.6	NNW 4	27	3	/ +0.5	4	0.05	Nebel	0	1	4		0
7[25]	6												
7	6												
7[25]	5 31.6	Stille	27	−8	— 0	7	0.05	10	0	0	−6		0
7	5 29.9	NE 2	61	−6	— 0	7	0.05	10	0	2	−5		0

Luftdruck der Bergstationen nicht auf Schwere und Meeresspiegel reduziert

KÜSTENSTATIONEN UND FEUERSCHIFFE

NACHMITTAG UND ABEND DES VORTAGES

List	2p: NW 1-2, leicht bewölkt, ganz Sicht, See 2
	7p: NW 1-2, " " " " " "
Bülk	2p:
	7p: 769.2, NNW, W, 12, Sicht 50 km, See 1
Arkona	2p:
	7p: N 2, wolkig, See 3
Außenjade	2p:
	7p:
Marienleuchte	2p:
	7p: 769.0, NW 4, W, 13°, Sicht 50 km, See 3
Borkumriff	2p: 766.8, NNW 4, W, 10°, W.T. —
	7p: 67.8, N 3, W, 13°, " " —
Amrumbank	2p: NNE 3, wolkig, See 3, L.T. 13.3, W.T. 16.2
	7p: W 2, " " 3, " 13.6, " 16.0
Adlergrund	2p: Sp: heiter, NNE 2, See 3, Sicht 15 km, L.T. 15.2, W.T. 13.5
	7p: " NNE 2, " 2, " 15 "
Borkum	6p: 767.8, NNW 3, W, 14°

HEUTE MORGEN

List	8a: W 2, leicht bewölkt, ganz Sicht, See 2
	11a: SW 2-3, leicht bewölkt, " " " 2
Bülk	8a: 763.2, WNW, W, 6°
	11a: 69.6, WNW 4, W, 12°, Sicht 50 km, See 1
Arkona	8a: W 1, heiter, See 2
	11a: W 4, wolkig, See 4
Außenjade	8a: NW 2, See 2
	11a:
Marienleuchte	8a:
	11a:
Borkumriff	8a: 767.0, SW 3, W, 12°, W.T. 14°
	11a:
Amrumbank	8a: WNW 3, wolkig, See 3, L.T. 13.9, W.T. 16.0
	11a:
Adlergrund	8a: WNW 3, heiter, See 2, Sicht 15 km, L.T. 13.5, W.T. 13.5
	11a: W 3, " " 3, " 15 " L.T. 13.5, W.T. 13.5
Borkum	11a:

HEUTE MORGEN 8 UHR

DEUTSCHE STATIONEN	Uhrzeit	Luftdruck	Wind	Wetter	Temperat.	Luftdruck Charakter. u. Änder.	W	Sichtweite in km	Wolken (in Zehntel)	Rel. Feuchtigkeit	Niederschlag	Minimum	Seegang	Wolkenhöhe
Borkum	8	769.0	SW 7	11	9	/ 0	1	20	6	9	0	—	5	
Wilhelmshaven	8	69.6	SW 2	05	7	— 0	5	4	10	9	2	5		9
Helgoland	8	770	SW 5	heiter	11								IV	
Altenwalde	8	69.5	SW 2	00	7	/ +0.5	0	10	9	8	0.1	5		0
Bremen	8	70.6	SW 1	01	6	/ +0.5	3	10	5	9	0	9		3
Hamburg	8	69.8	SSW 1	24	7	/ +0.5	4	2	9	9	0.3	5		3
Groß-Borstel	8		Stille	25	7		3	0.2	Nebel	9	0	5		3
Kiel	8	69.3	WNW 2	01	8	/ +0.5	0	—	5	8	0	6		4
Warnemünde	8	68.3	Stille	29	7	/ +1.0	4	0.05	Nebel	8	0	—	5	
Swinemünde	8	69.0	Stille	29	10	/ +1.5	3	0.05	Nebel	0	0	7		0
Rügenwaldermünde	8	68.5	S 3	heiter	9	/ +1.0	—	—	—	9	1	9	II	—
Danzig	8	68.8	W 3	01	13	/ +1.0	0	50	1	8	0	8		6
Königsberg	8	67.5	SSW 2	25	10	/ +1.5	3	2	4	9	0.1	5		5
Memel	8	66.8	Stille	10	9	/ +0.5	2	10	8	9	1	7	II	5
Aachen	8	70.9	S 1	01	4	/ +0.5	8	10	3	9	0.3	3		6
Lüdenscheid	8	69.6	Stille	00	1	/ +0.5	0	0.2	3	9	0	1		3
Hannover	8	70.1	SE 1	25	8	/ +1.6	4	2	8	9	0.2	7		3
Magdeburg	8	71.1	W 1	25	6	/ +1.0	4	2	Nebel	9	0.1	5		2
	8													
Dresden	8[05]	70.8	NW 1	00	9	/ +1.5	6	0.2	10	9	0.2	8		0
Berlin	8	70.3	Stille	29	8	/ +1.5	4	0.05	Nebel	9	0.1	8		0
Grünberg i. Schles.	8	71.2	WNW 1	27	9	/ +2.8	4	4.5	Nebel	9	0	8		3
Breslau	8	69.6	N 1	11	11	/ +1.5	1	4	9	9	0.1	8		3
Frankfurt a. M.	8	71.4	NNE 1	29	6	/ +1.0	4	1	Nebel	9	0	5		3
Karlsruhe	7[58]	70.0	NNE 1	26	6	/ +0.5	4	0.2	Nebel	9	5	5		0
Friedrichshafen	8	68.2	NNE 3	12	7	\ −0.5	0	2.8	6	9	0.1	9		4
Bamberg	8	70.4	NW 1	27	3	\ −1.0	4	0.2	Nebel	0	0	2		1
München	8	69.9	Stille	29	3	/ +1.5	3	1	8	0	0	1		7
Kahler Asten 852	8	—	N 2	26	3	— —	4	0.05	Nebel	8	3	3		0
Hornisgrinde (Baden) 950	8	699.3	NE 1	21	6	/ +1.0	0	10	—	0	0.1	2		—
Feldberg im Schwarzw. 1493	8	699.1	NE 1	01	6	— 0	0	2.5	Wolkenlos	8	0	3		9
Brocken 1142	8	669.6	NE 1	01	3	/ +1.0	6	50	Wolkenlos	5	0.3	0		9
Fichtelberg 1213	8	663.5	NNE 2	27	3	/ +1.0	4	0.05	Nebel	0	0	2		0
Meißnergipfel 1608	7[16]	6												
Feldberg i. Schwarzw. 1493	7[16]	6 39.5	NE 4	27	−1	/ +0.5	—	0.05	Nebel	0	5	−1		0
Zugspitze 2964	7[16]	5 31.0	NE 2	27	−8	— 0	7	0.05	10	0	@	−9		0
Säntis 2500	8	5 67.8	NE 2	27	−7	— 0	7	0.05	Nebel	0	2	−7		0
Sonnblick 3106	8	5												

Seehöhe in Metern

Luftdruck der Bergstationen nicht auf Schwere und Meeresspiegel reduziert

Nachdruck und Verwertung für öffentliche Vorhersage verboten!

Dienstag, den 29. September 1925.

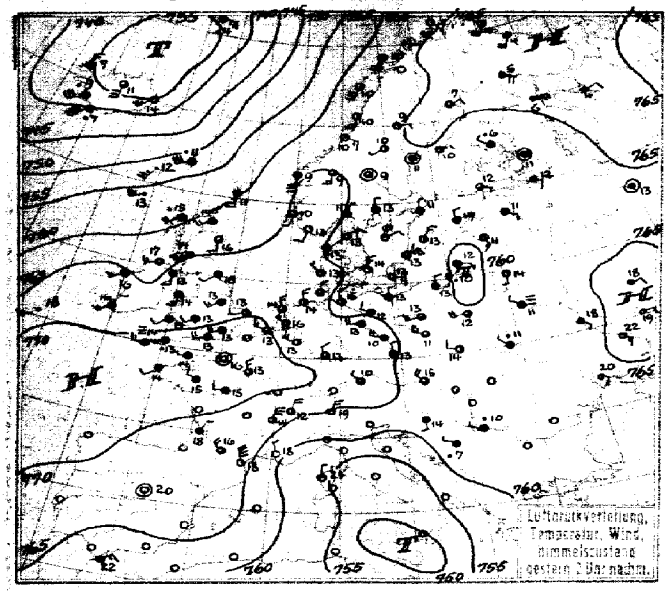

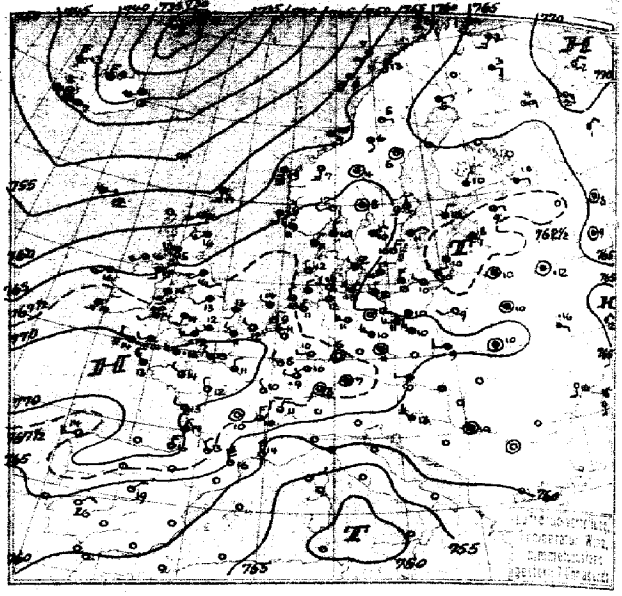

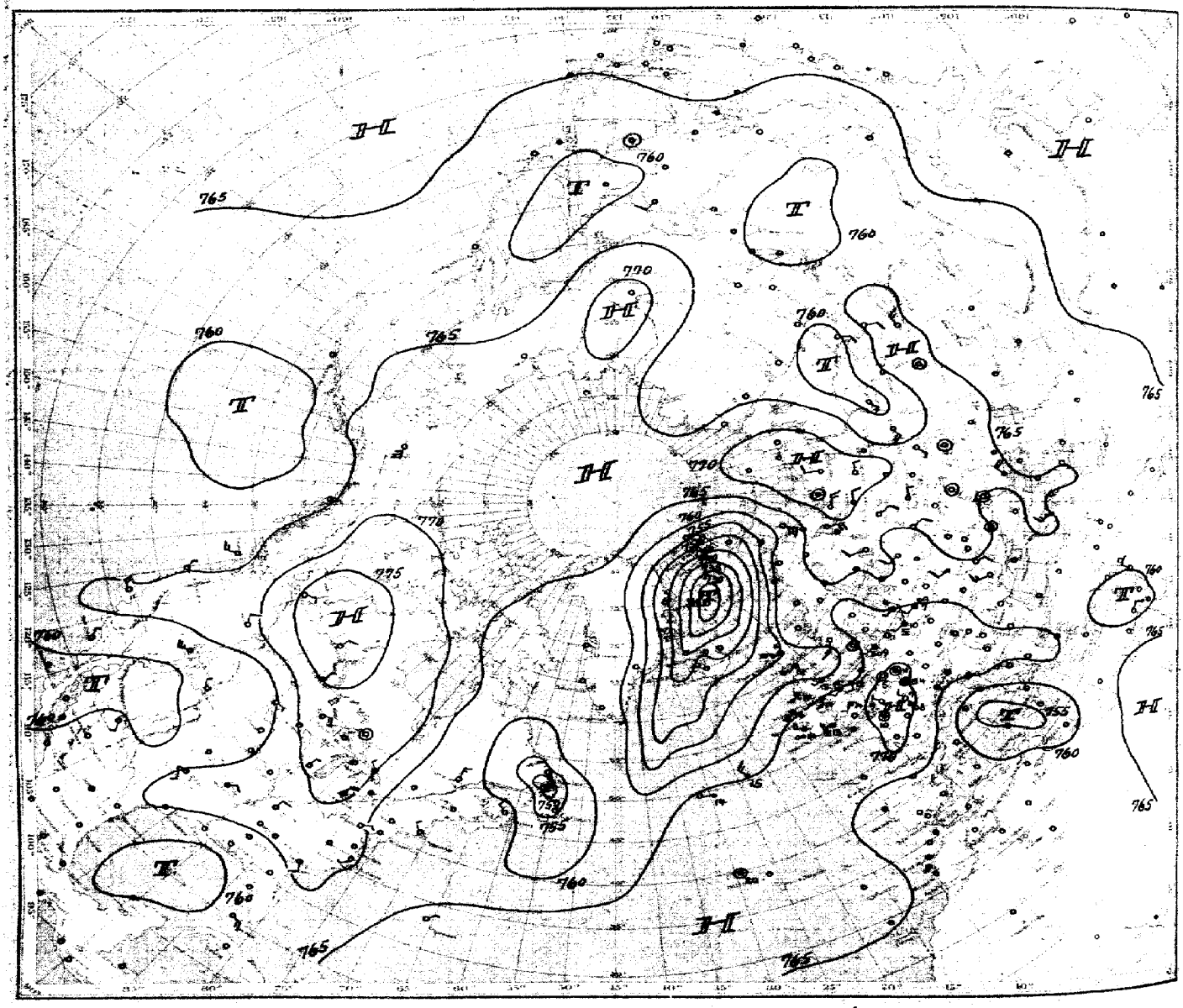

Luftdruck, Temperatur, Wind, Himmelszustand der nördlichen Halbkugel
vom Dienstag, d. 29. September morgens.

EEWARTE

Jahrgang 50 Nr. 272

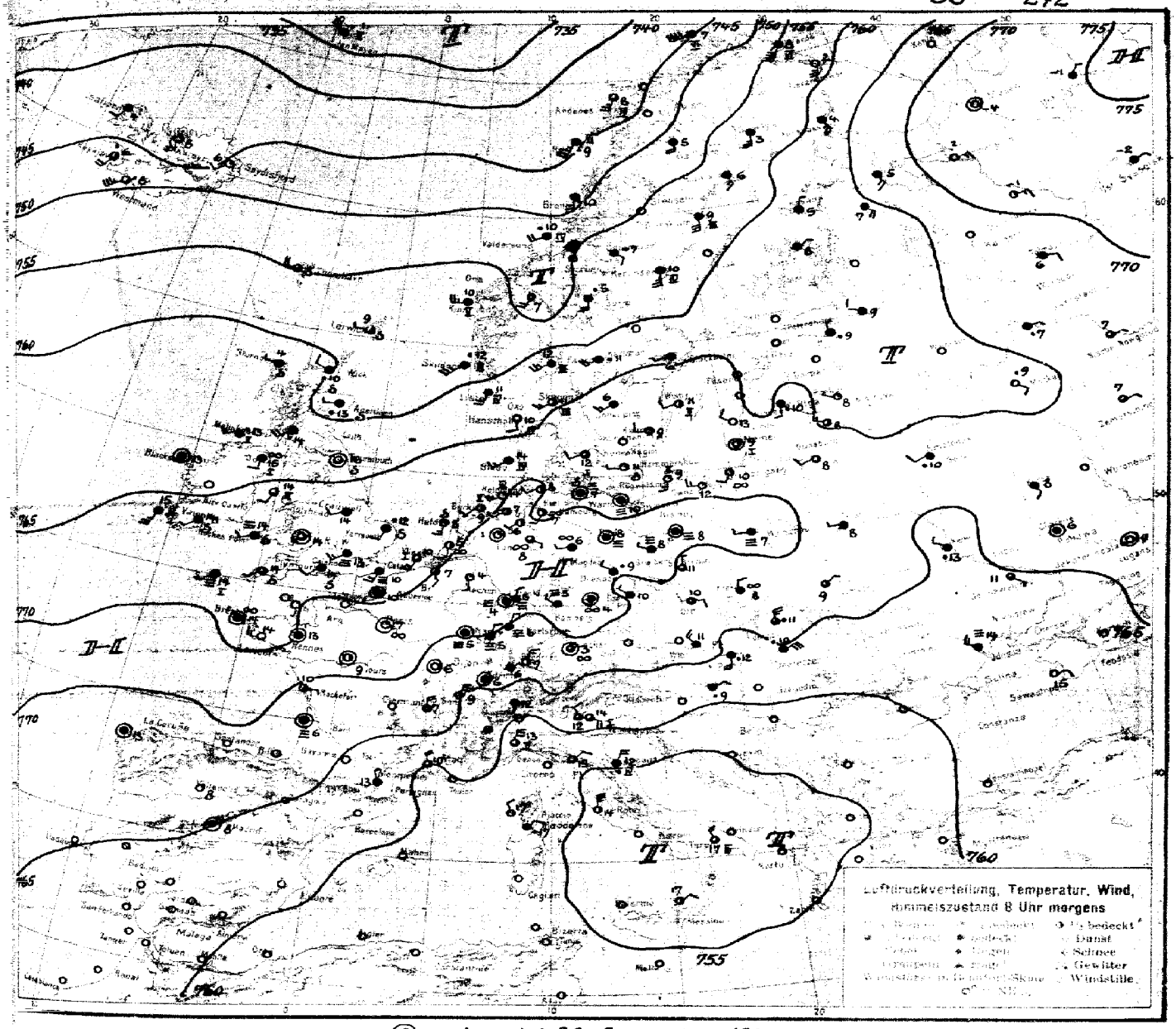

LLGEMEINE ÜBERSICHT 8 Uhr morgens: Dienstag, den 29. September 1925.

Sehr schnell hat sich die gestern über Island befindliche kräftige Zyklone nordostwärts verlagert. Das Kerngebiet liegt
et vor Spitzbergen. Die an der Südseite der Zyklone befindlichen Randstörungen haben sich schnell verflacht, sodaß sie ohne Einfluß
f die Wetterlage geblieben sind. Aber die auf der Ostseite der Zyklone befindlichen Ausläufer sind stärker zur Entwicklung gekommen,
daß Nord- und Mittelskandinavien unter ihrem Einfluß stehen. Der in diesen Gebieten zuvor befindliche hohe Druck hat sich ost-
ts verlagert bezw. ist abgebaut worden. Dagegen hat sich der über Deutschland befindliche Hochdruckkeil des Azorenhochs verstärkt
hat ostwärts bedeutend an Raum gewonnen, sodaß eine Verbindung mit dem über Rußland lagernden hohen Druck zustande gekommen
Da Anzeichen vorhanden sind, die auf eine Stärkung bezw. Erhaltung des Hochdruckgebietes schliessen lassen, kann wohl für die
sten Tage mit heiterem und trockenen Wetter gerechnet werden.

Wbch.

ETTERAUSSICHTEN AN DER DEUTSCHEN KÜSTE für Mittwoch, den 30. September 1925.

ROSSE WEST OSTSEE: Heiter bis wolkig, trocken, Frühnebel, stellenweise Nachtfrostgefahr, schwachwindig.

ittlere OSTSEE (W. Swinemünde:) Auffrischende Südwest- bis Westwinde, zeitweise zunehmende Bewölkung, unbedeutende Niederschläge, Temperatur wenig verändert.

OSTSEE (W. Königsberg:) Schwache südwestliche Winde, nach Morgennebel ziemlich heiter, trocken, tagsüber mäßig warm für Donnerstag Gefahr neuer Verschlechterung.

nmerkungen

mburg. Deutsche Seewarte Kapelle. Abt. III. Georgii

Blaudruck: Hartung & Co., Hamburg

Dienstag, 29. September 1925 Nr. 272

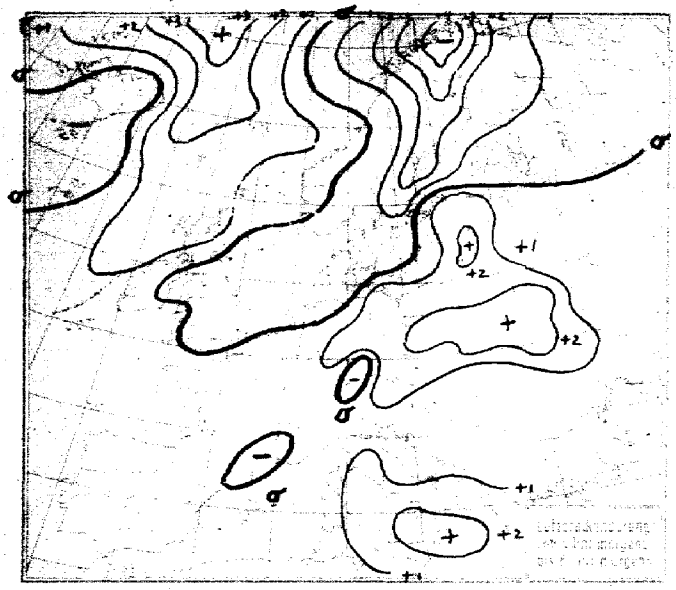

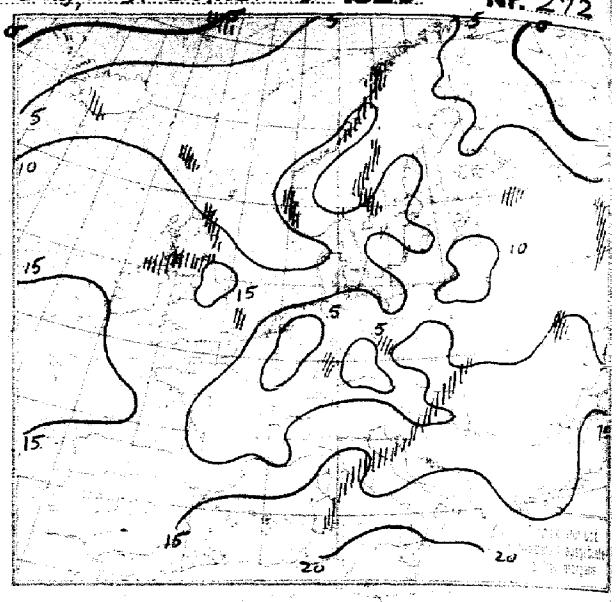

NACH AUFZEICHNUNGEN DER REGISTRIERAPPARATE ZU HAMBURG SEIT GESTERN 8 UHR MORGENS (M. E. Z.)

STUNDE		9	10	11	12m	1	2	3	4	5	6	7	8	9	10	11	12n	1	2	3	4	5	6	7	8
Thermograph		10.9	11.6	12.9	13.7	14.0	15.1	14.9	14.5	14.6	13.5	12.2	11.2	10.3	9.7	9.4	8.7	8.7	8.4	8.3	7.6	6.3	6.5	7.0	6.9
Barograph		60.2	60.5	60.8	61.0	61.1	61.3	61.5	61.7	62.0	62.4	63.0	63.4	63.9	64.1	64.4	64.5	64.6	64.8	64.8	65.1	65.4	65.3	66.5	66.1
Anemograph	Richtung	NW	NNW	NNW	NNW	NNW	NNW	NNW	NNW	NNW	NNW	NNW	NNW	NNW	NNW	W	WNW	WNW	W	WSW	WSW	WSW	SW	WSW	SW
	m. p. S.	4.0	4.5	6.0	5.5	5.2	4.5	4.0	6.0	4.6	3.2	3.6	3.1	3.0	2.5	1.5	1.1	1.1	1.0	2.0	1.6	1.3	1.1	1.8	1.7
Regenmesser		—	—	—	—	—	—	—	0.06	0.06	—	0.06	—	—	—	—	—	—	—	—	—	—	—	—	—
Sonnenscheindauer in Min.		55	10	60	55	50	60	55	55	60	45	—	—	—	—	—	—	—	—	—	—	—	—	—	50

AUFSTIEGE

STATION Wind in m./S.	Seehöhe	Zeit	Boden	200	500	1000	1500	2000	2500	3000	3500	4000	4500	5000	Bemerkungen
					Gestern morgen, mahm, N. abend.										Sichtw. bis Klom.
Gr. Borstel	17 m.	11a.	WNW 5	NW 7	NW2N 8	NW2N 7	NNW 7	NNW 3	NNW 5	NNW 9					11 " 10 "
Bremen		12m.	WNW 5	—	NW2N 7	NNW 9	NNW 10	NNW 10	N2W 7	N2W 7	N6	N2W 4	N2W 5	N2W 7	5000 N8
Königsberg		9a.	ESE 5	NW2W 4	NW2W 7	mi									20 "
Karlsruhe	130 —	9a	SW 1	SW 3	WNW 5	NNW 6									10 "
Lindenberg	122 m.	8a	9.8 85 WSW 8	6.0 85 NW2W 11	5.2 23 NW2W 10	3.0 73 NW2W 10	3.7 50 NW 10	-1.0 80 NW 10	—	str on	fr str	str			20 "
Dresden		12m	W2S 4	W 5	W2N 7	W2W 10	W2W 11	W2W 9	WNW 11	str on	a str	fr str			20 "
Fanöbergung		2p	—	W	W	W2N	NNW								
Lyngpne		"	—	WNW	W	SSW	NW								
Pressburg		"	—	NW 12	NW 9	NNW 8	NNW 10	NNW 10							
Kaschau		"	—	N 7	N2E 9	N 9	N 3	W 1	—	SSW 5					
Stockholm		7p	—	NNE 6	NE2N 8	NE 9	NE2N 9	NE2N 6							
						Heute morgen.									
Friedrichsruf.	400 m.	6a	—	—	NNE 6	ENE 10	E2N 17	E 16	E2N 15	E2N 17	E2N 20				20 "
Prag		8a	NW 1	NW 9	N2E 9	NE2N 8	str								4 "
Kaschau		"	N 9	N 15	NNE 17	mi									10 "
Helder		"	—	—	—	—	—	N 6	—	N 11	—	N2E 13			
De Bilt		"	—	—	—	—	W2S 5	N 5	—	NE 5					
Holyhead		"	—	SW2W 13	W2S 9	W2S 9									
Cranwell		"	—	W2S 8	—	W2S 5									
Felixstowe		"	—	SW 7	W2W 5										
Gr. Borstel		10a	SW 1	WSW 3	SW2W 6	SW 6	SW 5	WSW 2	WNW 3	N 7	N2E 13	N2E 12	N2E 14	NNE 11	5000 NW 10 4 "
Bremen		12m	WSW 3	SSW 3	SW 5	SW 7	1500 SW 6	1800 SW 6	1800 W2W 2	2200 NW2W 2	2200 N2E 4	5000 NE2N 7			

...stag, 29. September 1925.

STATION	MORGEN Luftdruck	Wind	Wetter	Temperat.	Luftdruck Charakter. u. Änder.	W	Schnee in cm	Wolken (in Zehnteln)	Rel. Feuchtigkeit	Niederschlag	Minimum	Seegang
...ien	7											
...rich	67.7	NE 1	11	6	✓+0.5	2	20	10 str	9	3	5	-
...n	66.9	Stille	11	6	— 00	1	20	10 4 cm	9	0	5	-
...f	64.5	NNE 6	11	9	\ -0.5	0	20	6 cu	7	0	8	-
...gano	61.8	S 1	11	12	— 0.0	1	20	8 strcu	3	0	10	-
...ier	68.5	S 3	01	8	✓ 0.0	0	10	3 2 cm	9	∞	-	S
...lissingen	67.0	NNE 3	12	10	✓ 0.0	1	10	7 2 str	8	0	-	I
...recht	70.1	S 2	24	5	✓ 0.0	3	1	6 cu	0	0.1	3	-
...penhagen	68.0	WSW 2	24	12	✓+1.0	3	2	7 8 str	7	0	-	I
...gen	64.6	SW 3	11	11	— 00	0	20	8 nstr	8	0	-	II
...nsholm	64.2	S 2	11	10	\ -1.0	2	50	8 5 nstr	9	0	-	III
...savandshuk	67.0	SW 3	12	14	\ -0.5	1	50	10 + nstr	-	0	-	III
...mmershus	68.4	W 1	01	11	✓+1.0	0	50	3 2 nstr	0	0	-	S
...bisko											-	-
...aparanda	59.6	SSE 3	11	6	\ -1.5	2	10	10 mi	0	0	5	-
...ensele											-	-
...estersund	56.8	SE 2	56	7	\ 00	6	10	10 mi	8	2	4	-
...eråsand	58.6	S 5	11	10	\ -2.0	3	>50	10 mi	7	0	-	IV
...rna	57.5	S 3	51	5	\ -1.0	6	10	10 mi	9	4	1	-
...arlstad	63.0	SW 4	50	11	— 00	6	-	10 mi	8	37	3	-
...ockholm	64.9	WSW 2	12	6	\ 00	0	4	10 8 str	9	0	4	-
...önköping	66.6	SW 3	11	6	\ 00	1	20	10 str	9	0	3	-
...isby	66.7	WSW 2	01	11	✓+0.5	2	>50	4 2 cm	8	0	-	II
...almar	67.6	W 2	12	9	✓+0.5	1	—	7 3 str cu	8	0	-	I
...illvare	53.4	S 3	11	5	\ -3.0	2	>50	10 mi	9	∞	3	-
...rlshamn											-	-
...jurklubb	59.1	S 6	11	9	\ -2.0	2	>50	10 2 cm	—	0	-	III
...nside Hook											-	-
...ritzbergen	33.3	S 2	17	3	\ -3.0	7	20	10 str	9	12	-	-
...ngö	46.4	WSW 5	11	7	\ -4.0	2	10	10 4 str	6	0	-	VI
...ldersund	62.5	WSW 4	40	10	✓+0.5	6	10	10 mi	0	3	-	IV
...ten	56.6	W 5	13	10	∼+1.0	6	10	10 mi	9	24	-	V
...ister	64.8	SSW 4	12	11	\ -1.0	2	50	10 6 str	8	45	-	IV
...ren-Insel	37.5	SW 9	27	6	\ -0.5	4	0.50	Nebel	8	9	-	V
...adines	44.5	SSW 5	12	8	\ -2.5	2	>50	9 a str	9	0	-	IV
...si	44.5	SSW 7	54	9	\ -1.0	6	10	10 + str	0	11	-	VI
...a Mayen	34.4	NW 7	50	1	✓+3.5	6	4	10 mi	9	2	-	V
...ssier	62.2	SW 5	12	12	\ -0.5	1	50	10 6 cu	-	0	-	III
...ardö	57.4	SSW 8	11	4	\ -1.5	2	>50	10 a str	7	0	-	VI
...ännö	49.9	S 6	49	10	\ -0.5	6	4	10 mi	0	9	-	-
...laire	58.7	SW 5	55	12	\ -0.5	6	2	10 mi	0	8	-	III
...oimbas	52.8	SSW 4	11	7	\ -0.5	2	50	9 str	7	0.6	-	-
...kalingfors											-	-
...ssa											-	-
...Porto	63.6	NE 1	10	8	\ -1.0	1	50	10 a str	8	0	6	-
...arpet											-	-
...ina	65.2	SSW 1	15	10	∼+2.0	1	4	10 str	9	1	6	-
...arschau	70.0	W 11	29	7	✓+2.5	4	0.20	Nebel	9	0	5	-
...emberg	69.8	NE 1	11	9	✓+2.0	2	2	9 a str	8	0	9	-
...mik	68.2	W 1	11	8	✓+2.5	2	2	10 str	0	0	5	-
...lma	67.9	WSW 2	21	8	✓+2.0	3	4	9 str cu	9	0.4	4	-
...rkau	69.7	N 2	21	8	✓+2.0	3	2	Dunst	0	0	5	-
...sen	70.9	Stille	29	8	✓+2.0	4	-	Nebel	9	0	7	-
...rg	69.9	NW 1	11	10	✓+1.5	3	4	10 str	8	0	9	-
...ger	71.3	Stille	27	4	✓+1.0	6	1	10 str cu	0	0.2	0	-
...esburg	65.4	NW 3	11	11	✓+0.5	2	20	10 2 a str	7	0	9	-
...eschau	65.7	N 5	41	11	✓+0.5	2	10	10 mi	7	0	9	-
...mitz	68.6	E 2	11	10	✓+1.5	1	20	9 cu	6	0	9	-
...dapest	63.6	N 3	Regen	12							11	-
...grad											-	-
...lejewo											-	-
...rain											-	-
...ua											-	-
...hen											-	-
...rtu											-	-
...in											-	-
...una	59.1	N 6	11	13	∼+0.5	0	50	8 sstr cu	5	-	-	II
...orno											-	-
...sona											-	-
...delena	58.5	NNE 4	42	12							-	-
...lma	55.4	NE 2	47	17	✓+2.0	2	10	6 4 cu str NW	8	-	-	-
...ani	54.1	WSW 2	11	20	✓+2.0	1	20	9 a str	7	-	-	II
...elig	54.7	NNW 3	10	17	✓+2.5	6	20	8 s str cu	8	13	-	V
...n	60.6	ESE 4	11	14	∼ 00	7	10	9 str	-	0	-	I
...k	54.8	N 7	00	14	✓+1.0	2	20	6 cu	6	0	13	-
...ld											-	-
...Coruña											-	-
...hon											-	-
...ga											-	-
...n											-	-
...chal											-	-

STATION	MORGEN Luftdruck	Wind	Wetter	Temperat.	Luftdruck Charakter. u. Änder.	W	Schnee in cm	Wolken (in Zehnteln)	Rel. Feuchtigkeit	Niederschlag	Minimum	Seegang
Rochefort	768.7	E 1	01	10	— 00	-	20	6 cu fr	-	0	-	I
Bayonne									-	-	-	-
Bordeaux	68.6	Stille	29	6	— 00	-	0.50	—	-	0	4	-
Clermont									-	-	-	-
Dijon	68.5	Stille	01	6	— 00	-	4	—	-	0	2	-
Calais	69.0	SSW 3	25	10	✓ 00	-	1	—	-	1	-	II
Brest	69.8	Stille	25	14	✓+1.0	-	10	Nebel	-	0.6	+3	-
Paris	70.8	Stille	29	7	✓+0.5	-	1	2 a cu	-	0	9	-
Perpignan	65.0	NNW 1	11	13	\ -0.5	-	>50	10 a cu	-	0	12	-
Rennes	70.3	Stille	11	13	✓ 00	-	10	10 2 cu	-	0	10	-
Straßburg	70.8	NNE 2	25	5	✓+1.0	-	0.20	Nebel	-	0.1	1	-
Toulouse	67.3	ENE 2	01	8	\ -1.0	-	20	1 a cu	-	0	2	-
Tours	71.0	Stille	01	9	✓ 00	-	2	5 a cu	-	0	-	-
Ajaccio	55.5	NNW 2	01	17	✓+0.5	-	-	5 —	-	-	-	-
Le Havre									-	-	-	-
Marignane	59.9	NNW 4	11	10	∼+0.5	-	-	7 a cu	-	0	9	-
Nancy	70.2	Stille	25	5	✓+0.5	-	1	—	-	0.2	-	-
Lerwick	58.2	W 1	11	9	✓+1.0	1	50	7 3 cu	8	4	-	S
Renfrew	61.3	SW 4	41	14	— 00	6	—	10 str	0	1	14	-
Cranwell	66.7	WSW 2	11	14	\ 00	2	4	10 str cu	0	0	13	-
Scilly	69.4	SW 1	27	14	— 00	4	0.20	Nebel	0	0.3	-	I
Wick	60.0	WNW 2	51	10	✓+1.0	6	20	10 a str	0	2	-	S
Malinhead		WSW 3	40	13	✓ 00	6	-	10 str	0	1	-	I
Tynemouth	63.0	Stille	10	16	\ -1.0	2	20	9 cu	8	0	-	S
Pembroke	67.3	WSW 2	27	14	✓+1.5	1	-	Nebel	0	0.1	-	S
Roches Point	67.6	SW 1	11	14	— 00	2	2	10 str	0	0.2	-	S
Croydon	68.4	SW 3	27	13	\ 00	6	1	Nebel	0	1	11	-
Aberdeen	69.8	W 1	50	13	∼+0.5	6	-	10 8 cu	-	1	-	S
Valentia	66.1	SSW 5	11	15	— 00	3	10	10 str	0	∞	-	II
Plymouth	68.8	SW 1	10	14	— 00	6	4	9 str	0	0.6	-	S
Guernsey											-	-
Stornoway	61.3	W 1	11	14	✓+1.5	2	20	10 str	0	3	-	S
Holyhead	65.6	SSW 2	10	14	∼ 00	2	50	9 str	0	0	-	II
Donaghadee	63.6	S 2	27	15	\ -1.0	3	4	Dunst	0	0.1	-	S
Yarmouth	67.6	SSW 2	40	12	\ -0.5	6	4	10 mi	9	0.1	-	S
Blacksod	63.3	Stille	11	13	+0.5	5	-	—	9	—	-	-
Calshot	68.8	SW 2	11	14	\ -0.5	2	10	10 str	0	∞	-	S
Thorshavn	54.9	WNW 4	16	8	✓+1.5	5	50	8 mi	0	32	-	-
Seydisfjord	45.9	SW 2	00	6	✓+0.5	0	4				-	-
Acureyri	42.1	S 4	11	8	\ -1.0	1	10				-	-
Isafjord	41.9	SSW 2	10	4	— 00	6	20				-	-
Reykjavik	46.1	SSW 4	30	5	✓ 00	5	4	9 mi	7	1	-	-
Vestmannö	48.1	SW 7	35	6	\ 00	5	20				-	-
Alexandrovsk	63.9	S 5	00	1	\ -1.8						0	
Archangelsk	71.0	E 3	00	-2	\ -0.2						0	
Ust-Zylma	74.9	NE 1	bd.	-2	✓+1.1						0	
Matochkin-Sharr												
Dickson												
Petersburg	62.8	NW 2	bd.	9	— 00						0	
Tscherdyn												
Moskau	64.8	SE 2	Regen	9	\ -0.5						4	
Kasan	66.5	NNE 2	bd.	10	— 0.8						0	
Kiew	64.9	NW 1	Reg.	13	✓+1.1						4	
Ufa	66.1	SSW 1	bd.	9	✓+0.5						0	
Saratow	65.8	Stille	3/4 bd.	14	✓+0.7						0	
Orenburg	67.1	Stille	3/4 bd.	1	✓+0.5						0	
Odessa	64.6	WNW 3	Nebel	14	✓+0.8						0	
Sewastopol												
Astrachan	67.2	ENE 3	00	14	—						0	
Emba												
Batum												
Baku	65.8	NW 3	00	19	✓+1.1						0	
Tobolsk	61.2	W 1	3/4 bd.	6	✓+0.3						0	
Omsk												
Tashkent												
V. Imbatskoe												
Tomsk	58.0	—	bd.	9	\ -0.3						9	
Irkutsk												
Jakutsk	63.2	SSE 1	1/4 bd.	-2	✓+1.0						0	
Wladivostok	62.0	SW 1	bd.	17	✓+0.2						0	
Tanger												
Agadir												
Bou Denib												
Oran												
Algier												
Setif												
Tunis												
Aleppo												
Beyruth												

NORD-AMERIKA 2 UHR NACHTS

	Luftdr.	Wind		Luftdr.	Wind		Luftdr.	Wind		Luftdr.	Wind		Luftdr.	Wind
...lahas			La Paz	76	N 2	Bermuda	67	NE 1	Duluth	72	NE 3	Tatoosh	62	SW 3
...Point	61	NW 2	Edmonton	75	NE 1	Key West	82	E 3	Huron	69	E 1	San Francisco	65	W 4
...Sound	64	N 3	Nantucket	64	NW 1	Little Rock	66	NE 2	Salt Lake City	61	SW 5	San Diego	62	NW 1
...River	70	NW 1	Washington	62	NE 1	Nashville	68	N 2	Helena	48	NW 2	Forth Worth	64	SE 1
...ppe	71	Stille	Hatteras	65	SW 1	Cleveland	70	N 4	Denver	61	NW 1	El Paso	61	SE 1
	75	N 1	Charleston	66	SE 2	Chicago	70	N 1	Roseburg	64	NW 1	Belle Isle	54	SE 5

STATION	GESTERN NACHMITTAG						GESTERN ABEND							STATION	GESTERN NACHMITTAG						GESTERN ABEND						
	Luftdruck	Wind	Wetter	Temperat.	W	Sichtweite in km	Luftdruck	Wind	Wetter	Temperat.	W	Sichtweite in km	Niederschlag		Luftdruck	Wind	Wetter	Temperat.	W	Sichtweite in km	Luftdruck	Wind	Wetter	Temperat.	W	Sichtweite in km
Wien	7													Turin	7						7					
Zürich	669	NW 2	56	9	5	20	667	E 1	13	6	—	10	4	Genua												
Bern	665	N 3	12	10	1	50	670	N 1	10	7	5	20	7	Livorno												
Genf	665	NNE 4	02	12	1	20	670	NNE 4	13	11	0	50	0	Ancona												
Lugano	61.0	NNE 3	00	10	0	20								Maddalena												
Helder	674	WNW 3	00	14	1	20	678	NW 1	01	14	0	20	0	Messina												
Vlissingen	70.0	WNW 3	10	13	1	20	678	NW 1	02	12	0	10	0	Tarent												
Utrecht	68.4	NW 3	16	10	5	50	683	NNE 1	00	9	0	50	0.2	Venedig												
Kopenhagen	63.2	N 3	10	14	1	20	656	NW 1	01	12	1	20	0	Rom												
Skagen	64.7	ENE 2	01	13	1	20	656	N 1	01	10	0	20	0	Malta												
Hanstholm	66.2	NE 1	01	13	1	50	664	NNE 1	01	11	0	50	0	Madrid							69.3	NE 1	01	10	—	
Blaavandshuk	66.3	SW 1	01	13	0	50	672	NNW 1	11	12	1	50	0	La Coruña							67.0	WNW 4	01	12		
Hammershus	62.2	E 3	00	13	1	50	647	N 2	11	11	1	50	0	Mahon												
Abisko							615	S 1	51	3	1	50	0	Malaga												
Haparanda	66.6	ENE 2	12	7	1	50	663	ENE 2	11	5	1	—	0	Horta							68	NE 1	12	23		
Stensele	666	E 1	10	9	1	50	674	E 1	00	5	0	50	0	Rochefort							70.3	WNW 2	01	13	—	10
Oestersund	65.7	SW 1	11	10	1	50	674	SSE 2	01	6	1	50	0	Bayonne							70.2	S 3	01	16	—	50
Hernösand	64.4	Stille	01	11	1	50	647	Stille	01	5	1	50	0	Bordeaux							69.6	N 1	01	14	—	0.05
Särna	64.6	Stille	11	9	2	50	637	Stille	11	4	2	50	0	Clermont							68.9	Stille	01	10	—	10
Karlstad	646	N 1	11	13	1	—	650	Stille	01	8	1	—	1	Dijon							68.9	NNW 1	01	10	—	10
Stockholm	65.7	N 1	37	11	1	10	674	W 2	00	9	5	10	5	Calais							68.6	NW 1	01	11	—	10
Jonköping	669	NE 2	01	10	0	50	664	NE 1	11	10	0	—	0	Brest							70.6	NW 5	11	12	—	0
Wisby	66.0	ENE 3	01	13	5	50	637	NE 2	11	11	2	50	0.1	Paris	70.5	NNW 3	11	13	—	10	70.9	N 2	11	11	—	6
Kalmar	67.4	NE 5	10	13	5	—	647	NNE 3	03	10	1	—	0.3	Perpignan	66.0	NNW 8	01	18	—	50	64.9	NNW 8	01	16	—	20
Gällivare	64.9	SSE 1	45	8	6	4	642	SSE 2	65	5	1	10	1	Rennes	71.9	WNW 2	11	15	—	50	71.1	NW 1	11	14		30
Karlshamn														Straßburg	717	S 4	51	15	—	10	687	WNW 1	50	9	—	10
Bjuröklubb	65.6	NNE 1	01	9	8	50	665	SE 1	11	7	2	50	2.9	Toulouse	688	NW 4	11	16	—	50	68.5	NNW 2	01	13	—	10
Quade Hook														Tours	711	W 2	01	15	—	20	70.5	NNW 1	01	12	—	20
Spitzbergen	52.1	SSE 1	11	2	2	0.5	600	E 1	17	1	—	10	1	Ajaccio	55.4	N 1	01	24	—	50						
Ingö	62.5	S 4	02	7	1	50	600	S 4	01	9	1	50	0	Le Havre	71.3	Stille	11	16	—	20	70.5	NW 1	11	12	—	50
Valdersund	67.4	E 3	00	10	0	50	581	SE 3	12	10	1	50	0	Marignane	61.5	NNW 1	01	18	—	150	60.5	NNW 6	01	18	—	50
Kinn	667	S 6	12	9	1	50	611	S 8	56	9	6	10	0.5	Nancy	71.3	SW 2	11	14	—	10	69.1	NW 2	01	18	—	50
Lister	66.0	SSW 2	01	13	0	50	658	W 2	12	11	1	50	0	Lerwick	59.8	S 5	13	11	2	20	58.5	S 3	16	14	6	10
Bären-Insel	58.8	SW 5	10	5	2	20	551	SW 5	12	4	1	20	0	Renfrew	65.3	SW 4	11	14	6	10	63.7	WNW 7	16	15	6	4
Andänes	61.5	SSW 4	11	10	2	50	584	SW 4	00	7	1	50	0	Cranwell	69.0	SW 3	11	13	2	20	66.0	SW 2	11	13	2	10
Röst	61.1	SSW 6	12	10	1	50	569	SW 8	16	9	5	30	⊛	Scilly	70.8	W 9	27	18	4	0.05	69.9	WNW 2	27	14	2	02
Jan Mayen	36.4	E 5	58	9	6	1	31.2	Stille	50	5	6	1	11	Wick	66.3	SW 3	11	14	6	50	65.2	SW 4	11	16	2	50
Färder	65.4	NNE 1	00	11	0	50	654	WSW 1	00	12	0	50	0	Malinhead	64.2	WSW 3	11	17	1	50	62.8	SW 7	11	16	1	50
Vardö	67.3	SSW 4	11	4	1	50	651	SSW 5	11	4	1	50	0	Tynemouth	65.9	SW 1	11	15	2	10	64.8	SW 2	11	16	2	30
Brönnö	64.3	S 3	06	10	5	50	638	SE 4	10	9	1	50	⊛	Pembroke	68.3	SW 7	0	14	4	10	68.5	SW 1	25	14	3	4
Utsire	65.7	SSW 1	12	10	1	20	594	S 4	50	9	1	50	⊛	Roches Point							68.8	SW 3	11	16	2	30
Dombas	68.3	S 3	10	9	1	50	610	S 3	11	7	1	50	⊙	Croydon	70.4	W 2	11	18	2	20	69.4	SW 2	11	11	2	10
Helsingfors	67.8	ENE 1	10	12	1	50	637	NNE 1	11	10	6	50	0.1	Aberdeen	66.9	S 2	12	16	1	20	61.2	SW 3	11	16	1	50
Vasa	69.7	ENE 1	00	10	1	20	650	ENE 1	00	5	0	50	—	Valentia	69.7	SW 3	11	16	6	10	66.4	SW 3	11	14	2	10
Kuopio	64.5	NW 1	50	6	1	50	651	NE 2	11	9	1	0.05	0	Plymouth	70.8	SW 3	45	13	6	10	69.3	WSW 2	28	14	6	03
Dorpat							622	E 1	16	9				Guernsey	71.4	W 1	11	14	2	50	70.4	W 3	40	13	2	20
Riga	61.5	SSE 3	11	11	1	10	620	SE 2	11	8	3	4	0	Stornoway	59.8	SW 4	50	15	5	10						
Warschau	62.3	WSW 4	11	12	7	10	641	WSW 2	01	9	0	4	—	Holyhead	67.9	S 3	11	14	2	50	67.1	SSW 3	11	14	2	10
Lemberg	64.2	NW 1	22	11	2	0.5	660	Stille	11	10	1	0.5	1	Donaghadee	66.0	S 2	10	13	2	20	65.3	S 2	11	17	3	20
Pinsk	63.1	NW 1	29	11	2	0.5	636	Stille	11	10	2	2	20	Yarmouth	69.1	WSW 1	10	13	2	20	68.5	SSW 1	11	13	2	20
Wilna	61.1	S 1	00	14	—	—	630	Stille	11	10	2	4	0	Blacksod	65.4	SW 3	11	16	2	20	64.1	SW 4	11	16	2	20
Krakau	63.5	WNW 2	11	14	1	10	653	W 2	11	9	1	10	0	Calshot	71.0	WSW 4	13	13	2	20	69.6	WSW 3	41	13	6	10
Posen	63.1	WSW 3	10	13	1	20	649	SW 2	12	10	2	2	0	Thorshavn	61.2	WSW 6	51	11	6	4						
Prag	65.2	NNW 1	12	13	1	50	669	Stille	11	11	1	10	⊛	Seydisfjord	64.2	SW 5	00	14	0	—	57.9	SW 5	12	12	1	4
Eger	66.4	W 1	11	10	6	50								Acureyri	63.1	S 6	11	11	1	10	58.0	N 3	11	7	1	10
Preßburg	63.2	NW 4	11	15	1	50	604	W 1	11	10	1	4	0	Isafjord	35.3	N 3	16	7	6	20	63.4	N 5	53	5	6	30
Kaschau	62.8	N 2	11	15	2	50	635	N 1	11	11	2	20	⊛	Reykjavik	88.1	SW 6	44	9	6	4	64.2	WSW 7	16	8	5	10
Olmütz														Vestmannö	60.3	SW 8	25	7	5	20	63.8	W 9	10	7	5	50
Budapest														Grundevik	647	SSW 4	00	4			681	SSW 3	3/4 bed	2		
Belgrad	64.1	WNW 1	55	10	6	10	624	Stille	10	10	6	10	⊛	Kantalask	59.2	SE 4	"	5			69.5	ESE 4	1/2 "	3		
Serajewo	63.2	WNW 1	55	7	6	4								Gronsgesk	67.2	E 2	"	4			70.2	ESE 3	Mist	1		
Agram	64.6	SSE 1	11	14	2	1	632	NW 3	11	12	7	60	0	Petersburg	62.9	SE 2	"	12			63.1	E 2	bed	10		
Sofia														Kasan	68.0	WNW 1	1/2 "	16			68.5	NNW 1	"	13		
Athen														Kiew	63.4	SE 1	bed	18			63.0	ESE 1	Haym	16		
Korfu														Odessa	61.8	SE 2	1/2 "	20			62.7	S 2	Mist	16		

SCHIFFSMELDUNGEN

Datum	Zeit	Breite	Länge v. Gr.	Luftdruck	Wind	Wetter	Temper. Luft	Temper. Wasser	W	Sichtweite in km	Wolken (in Zehntel)	Seegang	Dünnung aus
28 Sept.	7a	58.2 N	16.5 W	66 -	SSW 4	22						1	NW
"	2p	53.9 N	27.9 W	66 -	NW 5	01							
"	7p	61.1 N	10.2 W	56 -	SW 5	49	12	12	2	10	10	5	SW
"	7a	58.2 N	12.3 W	58 -	W 5	13	12	11	6	50	9	2	N W
"	7p	64.2 N	16.5 W	65-8	SW 4	22	16	16	4	10		1	SW
"	7a	59.9 N	27.9 W	66 -	WNW 5	01	11	13	6	20	6	2	W
"	7a	56.7 N	22.7 W	59 -	WNW 4	02	11	13	0	50	5	4	W
"	7a	52.8 N	31.2 W	65 -	NW 3	01	13	13	0	50	3	1	NW
"	7a	65.9 N	36.1 W	58 -	WNW 6	11	9	9	5	50	5	7	SW
"	7a	64.2 N	25.5 W	64 -	WSW 1	12	16	16	5	50	9	4	W
"	2p	56.4 N	25.9 W	60 -	NW 3	00	11	11	5	50	2	8	NW
"	7p	49.8 N	18.7 W	66 -	SSW 6	20	17	16	—	50	10	6	SW
"	2p	49.6 N	22.7 W	64 -	SSW 5	11	17	16	2	20	10	9	SW
"	2p	58.4 N	10.2 W	56 -	SW 5	23	13	13	3	0.5	Nebel	1	SW
"	2p	57.7 N	11.2 W	66 -	NE 2	01	12	13	1	50	7	0	0
"	2p	70.0 N	16.4 W	69 -	WSW 3	15	18	15	4	50	8	0	0
"	7p	52.4 N	33.0 W	69 -	WNW 4	01	10	10	0	50	3	1	S
"	2p	58.1 N	32.5 W	58 -	W 6	35	9	10	1	20	6	7	W

Datum	Zeit	Breite	Länge v. Gr.	Luftdruck	Wind	Wetter	Temper. Luft	Temper. Wasser	W	Sichtweite in km	Wolken (in Zehntel)	Seegang	Dünnung aus
29 Sept.	8a	58.6 N	28.9 W	57 -	WSW 7	16	10	10	0	20	10	5	W
"	2a	48.5 N	29.9 W	67 -	WNW 4	00	14	16	1	50	1	1	W
"	2a	49.7 N	21.2 W	65 -	NW 3	01	15	16	—	20	10	2	W
"	8a	55.1 N	39.9 W	49 -	S 7	55	9	9	6	10	10	7	S
"	8a	57.5 N	35.9 W	59 -	W 5	12	11	12	1	50	10	4	W

WETTERBERICHT
DER
DEUTSCHEN SEEWARTE

JAHRGANG 50, Nr. 273 VERLAGSORT HAMBURG Mittwoch, 30. September 1925

Mitteleuropäische Zeit — **Luftdruck** reduziert auf 0° Temperatur, Meeresspiegel und Schwere in 45° Breite — **Temperatur** in Celsius-Graden — **Windstärke** nach Beaufortskala (12 = Orkan) — **Wetter:** 00 bis 09 wolkenlos bis halb bedeckt; 10 bis 19 halb bis ganz bedeckt; 20 bis 29 Dunst oder Nebel; 30 bis 39 Schauer; 40 bis 49 Rieselregen; 50 bis 59 sonstiger Regen; 60 bis 69 Schnee; 70 bis 79 Graupel oder Regen und Schnee gemischt; 30 bis 89 Hagel; 90 bis 99 Gewitter — W = Witterungsverlauf seit der letzten Beobachtung: 0 = wolkenlos bis halb bedeckt, 1 = wolkig, 2 = anhaltend ganz bedeckt, 3 = Dunst oder Nebel, 4 = dichter Nebel, 5 = Schauer, 6 = Regen oder Rieselregen, 7 = Schnee, 8 = Graupeln oder Hagel, 9 = Gewitter — **Relative Feuchtigkeit:** 0 = 95 bis 100 %, 9 = 90 bis 94 %, 8 = 80 bis 89 %, 7 = 70 bis 79 %, 6 = 60 bis 69 %, 5 = 50 bis 59 %, 4 = 40 bis 49 %, 3 = 30 bis 39 %, 2 = 20 bis 29 %, 1 = 10 bis 19 %

GESTERN NACHMITTAG 2 UHR

DEUTSCHE STATIONEN	Uhrzeit	Luftdruck	Wind	Wetter	Temperat.	Luftdruck Charakter u. Änder.	W	Sichtweite in km	Wolken (in Zehntel)	Rel. Feucht.	Seegang	Wolkenhöhe
Borkum	2	769.1	SW 4	11	14	\ −0.5	1	20	9 a-sh-su	6		6
Helgoland	2	–	SW 5	heiter	–						M	
Altenwalde	2	645	SW 4	–	–							
Bremen	2											
Hamburg	2	697	SW 2	01	16	↗ −0.5	0	20	2 su	5		6
Kiel	2	693	SW 3	01	15	— 0	0	–	3 ci	7		7
Warnemünde	2											
Swinemünde	2	695	SSW 1	15	13	\ 0	3	4	9 str	8		4
Rügenwaldermünde	2											
Danzig	2	702	SW 3	01	16	\ −1.0	0	50	3 cu	5		6
Königsberg	2	69.1	W 2	01	16	\ +1.0	1	10	5 cu	5		5
Memel	2	693	WNW 1	02	15	\ +1.5	1	20	6 cu	6		–
Aachen	2[14]	699	NNE 1	02	15	\ −0.5	1	20	4 ci-str-cu	7		5
Lennegen	2											
Hannover	2	703	SSE 1	00	14	— 0	0	20	3 cu	6		7
Magdeburg	2	71.1	WNW 2	27	12	↗ 0	3	4	10 cu-str-ns	8		4
Dresden	2[05]	703	N 3	10	12	\ −0.5	1	20	9 str-cu	7		5
Berlin	2	709	WSW 1	11	12	↗ 0	2	2	10 str	8		3
Grünberg in Schles.	2											
Breslau	2	698	NNE 2	11	15	\ −0.5	1	20	7 a-sh-su	5		5
Frankfurt a. M.	2	701	NNE 1	01	14	\ −0.5	3	20	1 cu	6		7
Karlsruhe	2											
Friedrichshafen	2											
Bamberg	2											
München	2	685	SE 4	11	10	\ −0.5	2	20	10 sh-su	7		6
Kahler Asten 852	2[00]	–	SE 2	02	8	– –	0	50	5 s-cu	8		3
Hohe Meißner 750	2[15]	6										
Feldberg i. Schwarzw. 1497	2[15]	6										
Zugspitze 2964	2[15]	5	22.1 ne 3	27	−3	— 0	4	0.05	10 su	0		0
Säntis 2500	2[15]	5	43.1 NE 4	26	−4	↗ −0.5	3	02	Nebel	0		0
Sonnblick 3106	2	5										

Höhe in Metern: Honnef (Rhein) 350; Feldberg im Taunus 801; Brocken 1148; Fichtelberg 1213; Klingenberg 1608; Feldberg i. Schwarzw. 1497; Zugspitze 2964; Säntis 2500; Sonnblick 3106

GESTERN ABEND 7 UHR

Uhrzeit	Luftdruck	Wind	Wetter	Temperat.	Luftdruck Charakter u. Änder.	W	Sichtweite in km	Wolken (in Zehntel)	Rel. Feucht.	Niederschlag	Maximum	Seegang	Wolkenhöhe
7	769.2	SW 3	11	13	— 0	2	20	10 su	9	0	–	I	
7	–	SW 7	bed.									M	
7	69.2	SW 1	01	11	– –	0	20	5 a-sh-su	8	0	15		5
7	70.0	S 1	01	13	— 0	0	20	2 a-sh-su	7	0	10		9
7	695	SSW 2	00	13	↗ +0.5	0	10	Wolkenlos	7	0	7		9
8	68.8	SW 3	11	10	— 0	0	–	8 a-sh-su	8	0	13		9
8	70.8	Stille	01	10	— 0	0	2	Wolkenlos	8	0	–		–
7	70.1	WNW 2	10	11	— 0	1	2	7 str	8	0	14		5
7	70.1	SW 5	11	12	↗ +0.6	–	–		–	–	14	M	–
7													
7	70.4	SW 1	00	11	↗ +1.0	0	–	1 a-sh-su	8	0	15		9
7													
7	696	NE 2	01	12	\ 0	0	20	3 a-sh-su	9	0	15		9
7	70.0	Stille	00	11	~ 0	0	0.5	Wolkenlos	8	0	17		9
7	70.4	Stille	00	10	~ +0.5	3	4	"	8	0	15		9
7	71.3	E 1	15	10	~ +0.5	3	4	3 str	9	0	12		3
7[05]	71.1	N 4	01	9	↗ +0.5	1	20	2 sh-su	8	0	13		5
7	71.2	Stille	02	11	↗ +0.5	1	0.5	3 str	8	0	12		0
7	72.4	E 2	01	10	↗ +0.5	4	4	1 ci	9	0	16		9
7	70.8	NE 2	11	12	↗ +1.0	0	4	7 sh-su	9	0	16		6
7	697	NNE 1	01	11	\ 0	1	10	1 a-sh-su	9	0	15		7
7	697	NE 1	10	12	\ −0.5	1	10	5 ci-str-su	8	0	13		8
7	65.5	NE 2	12	11	↗ +0.5	2	20	9 a-su	9	0	14		6
9[17]	70.1	NE 1	01	8	— 0	1	10	Wolkenlos	9	0	15		–
7	655	ENE 2	10	9	— 0	2	20	7 a-sh-su	8	0	11		6
7	5												
7	6												
7	6	SE 2	00	7	¼ –	9	50	2 str	8	0	12		4
7	6												
7	6												
7	6	699	S 3	27	5	↗ 0	4	0.5	Nebel	0	0	9	0
7	6	699	SSE 4	27	4	↗ −0.5	4	0.05	Nebel	0	0	9	0
9[00]	6												
7	6												
9[18]	5	32.6 E 5	00	−1	— 0	0	4	2 a-sh-su	0	0	1		3
7	5	65.4 E 4	15	1	– 0	3	2	7 a-sh-su	0	0	−1		7
7	5												

Luftdruck der Bergstationen nicht auf Schwere und Meeresspiegel reduziert

KÜSTENSTATIONEN UND FEUERSCHIFFE

NACHMITTAG UND ABEND DES VORTAGES

List	2p: SW2-4 bed. gute Sicht, See II
Bülk	7p: SW2-4 bewölkt, leichter Regen, See III
Arkona	2p: 766.8 WNW 4, WW01, Temp. 14° Sichtw. b. 50 km See I
	7p: 768.5 WNW 2 " 02 " 12° " " 50 " " I
Außenjade	2p:
	7p: W1, heiter, See I.
Marienleuchte	2p:
	7p:
Borkumriff	2p: 770.0 WNW 2, WW01, Temp. 14° Sichtw. b. 50 km, See I
	7p: 770.0 WNW 2 " 01 " 11° " " 50 " " I
Amrumbank	2p: 767.5 SWS, WW11, Temp. 14° 10/0 sh-su, W-T 14°
	7p:
Adlergrund	2p: SWS, bewölkt, See II W-T 12.0
	7p: WW4, bed. See II W-T 12.0
Borkum	2p: WW4, heiter, See II, Sichtw. 12 km
	7p:
	6p: 769.1 SW 3 WW11, Temp. 13

HEUTE MORGEN

List	8a: SW2, bed. Regen, See I
Bülk	11a: Stille, stark bewölkt, Regen, See II
Arkona	8a: 768.7 WW3, WW12, Temp. 11° Sichtw. b. 20 km See I
	11a:
Außenjade	8a: SW2, bed. See II.
	11a: SW2, wolkig, See II
Marienleuchte	8a: WW4, See I, bed.
	11a:
Borkumriff	8a: 770.0 SW2, WW24, Temp. 12° Sichtw. b. 20 km See I
	11a: 769.9 SW2 " 12 " 16 " " 10 " " I
Amrumbank	8a: 768.0 SWS, W11, Temp. 13° 10/0 sh. See II W-T 14
	11a:
Adlergrund	8a: WWS, bed. See I W-T 12.0
	11a:
Borkum	8a:
	11a: SWS, wolkig, See II, Sichtw. 10 km W-T 14.0

HEUTE MORGEN 8 UHR

DEUTSCHE STATIONEN	Uhrzeit	Luftdruck	Wind	Wetter	Temperat.	Luftdruck Charakter u. Änder.	W	Sichtweite in km	Wolken (in Zehntel)	Rel. Feucht.	Niederschlag	Minimum	Seegang	Wolkenhöhe
Borkum	8	770.8	SW 2	11	12	↗ +0.6	3	20	10 su	8	0	–	I	5
Wilhelmshaven	8	69.5	SW 2	11	10	\ 0	1	4	9 a-sh-su	8	0	7		5
Helgoland	8	69.8	SW 3	bed.	12								M	
Altenwalde	8	69.9	SW 2	12	10	— 0	1	2	10 a-sh-su	8	0	8		5
Bremen	8	70.1	S 2	01	7	↗ +0.5	3	4	5 a-sh-su	0	0	6		7
Hamburg	8	69.5	SSE 1	26	7	~ +0.5	3	0.2	3 a-sh-su	9	0	9		7
Groß-Borstel	8		Stille	24	7	– –	3	1	3 a-sh-su	9	0	5		9
Kiel	8	69.4	S 2	11	11	↗ +0.5	1	–	3 sh-su	9	0	10		6
Warnemünde	8	68.8	SSW 3	11	9	— 0	1	2	9 str	9	0	–	M	5
Swinemünde	8	70.5	SSW 1	29	10	↗ +1.5	3	0.5	Nebel	2	0	7		2
Rügenwaldermünde	8	70.3	SSW 3	bed.	9	↗ +0.9	–	–	–	0	0	8	M	–
Danzig	8	71.2	SW 3	01	11	— 0	0	20	1 a-sh-su	8	0	8		3
Königsberg	8	71.1	SW 2	01	9	— 0	0	4	1 ci-sh-su	8	0	7		3
Memel	8	69.3	W 4	12	13	— 0	1	20	6 cu-ns	8	0	–	M	
Aachen	8	695	SSE 1	01	5	— 0	0	10	1 a-sh-su	9	0.4	0		9
Lennegen	8	698	Stille	00	3	¼ 0	0	–	3 cu	9	0	2		9
Hannover	8	69.9	E 1	29	5	↗ +0.5	4	1	Nebel	0	0	2		7
Magdeburg	8	71.0	N 1	27	4	↗ +0.6	4	0.2	"	0	0.1	4		2
Dresden	8[05]	70.5	N 1	25	3	— 0	3	0.2	Nebel	9	0.2	3		0
Berlin	8	70.7	Stille	26	7	— 0	4	0.2	"	9	0.1	6		0
Grünberg i. Schles.	8	72.0	E 2	06	8	— 0	3	10	Wolkenlos	9	0	8		7
Breslau	8	71.0	Stille	29	10	~ +0.5	4	0.2	"	9	0	3		9
Frankfurt a. M.	8	69.1	NE 1	01	6	↗ 0	0	4	Wolkenlos	9	0	5		7
Karlsruhe	7[58]	69.7	N 1	26	6	↗ +0.5	3	2	1 a-sh-su	0	0	5		7
Friedrichshafen	8	69.8	NE 2	12	8	↗ +0.5	1	20	7 a-sh-su	8	4	4		5
Bamberg	8	69.4	NW 2	01	7	— 0	0	4	1 a-sh-su	9	0	3		3
München	8	65.8	NE 2	11	8	— 0	2	20	10 str	8	0	7		4
Kahler Asten 852	8	–	E 4	01	5	– –	0	20	Wolkenlos	0	0	6		–
Hohe Meißner 750	8	68.0	NE 1	28	8	– –	0	4	–	6	0	4		–
Feldberg i. Schwarzw. 1493	8	6.36.7	NE 5	27	2	¼ −1.0	4	0.05	Nebel	0	0	1		0
Brocken 1148	8	6.69.3	ESE 4	01	6	↗ 0	0	50	1 cu	4	0	3		3
Fichtelberg 1213	8	6 63.1	ENE 5	01	5	↗ +0.6	0	20	2 a-sh-su	7	0	2		3
Klingenberg 1608	7[58]	6												
Feldberg i. Schwarzw. 1493	7[58]	6 36.7	NE 5	27	2	¼ −1.0	4	0.05	Nebel	0	0	1		0
Zugspitze 2964	7[16]	5 52.5	ESE 4	11	1	↗ +0.5	1	20	8 str	0	0	−5		3
Säntis 2500	8	5 69.4	ENE 3	10	2	↗ +0.5	1	10	6 s-cu	5	0	−2		7
Sonnblick 3106	8	5												

Höhe in Metern: Honnef (Rhein) 350; Feldberg im Taunus 801; Brocken 1148; Fichtelberg 1213; Klingenberg 1608; Feldberg i. Schwarzw. 1493; Zugspitze 2964; Säntis 2500; Sonnblick 3106

Luftdruck der Bergstationen nicht auf Schwere und Meeresspiegel reduziert

Nachdruck und Verwertung für öffentliche Vorhersage verboten!

Mittwoch, den 30. September 1925

DEUTSCH

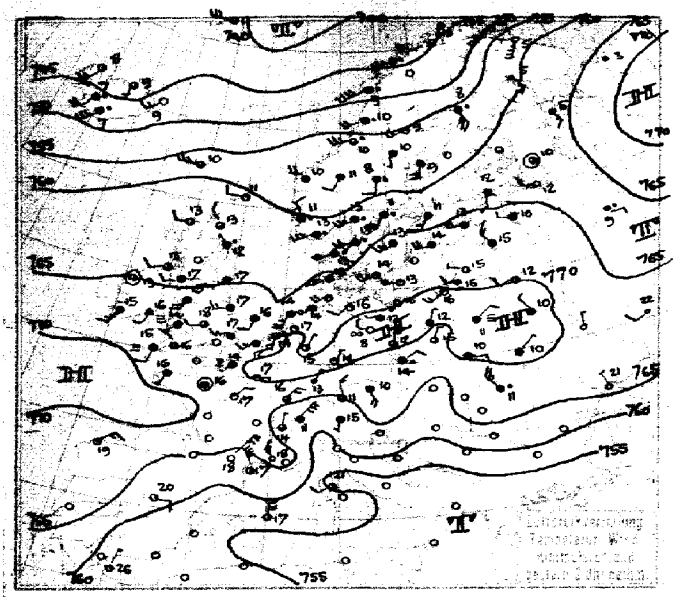

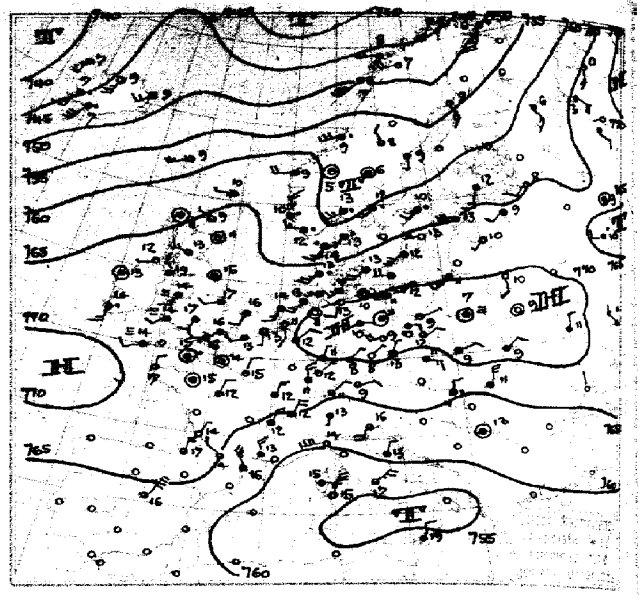

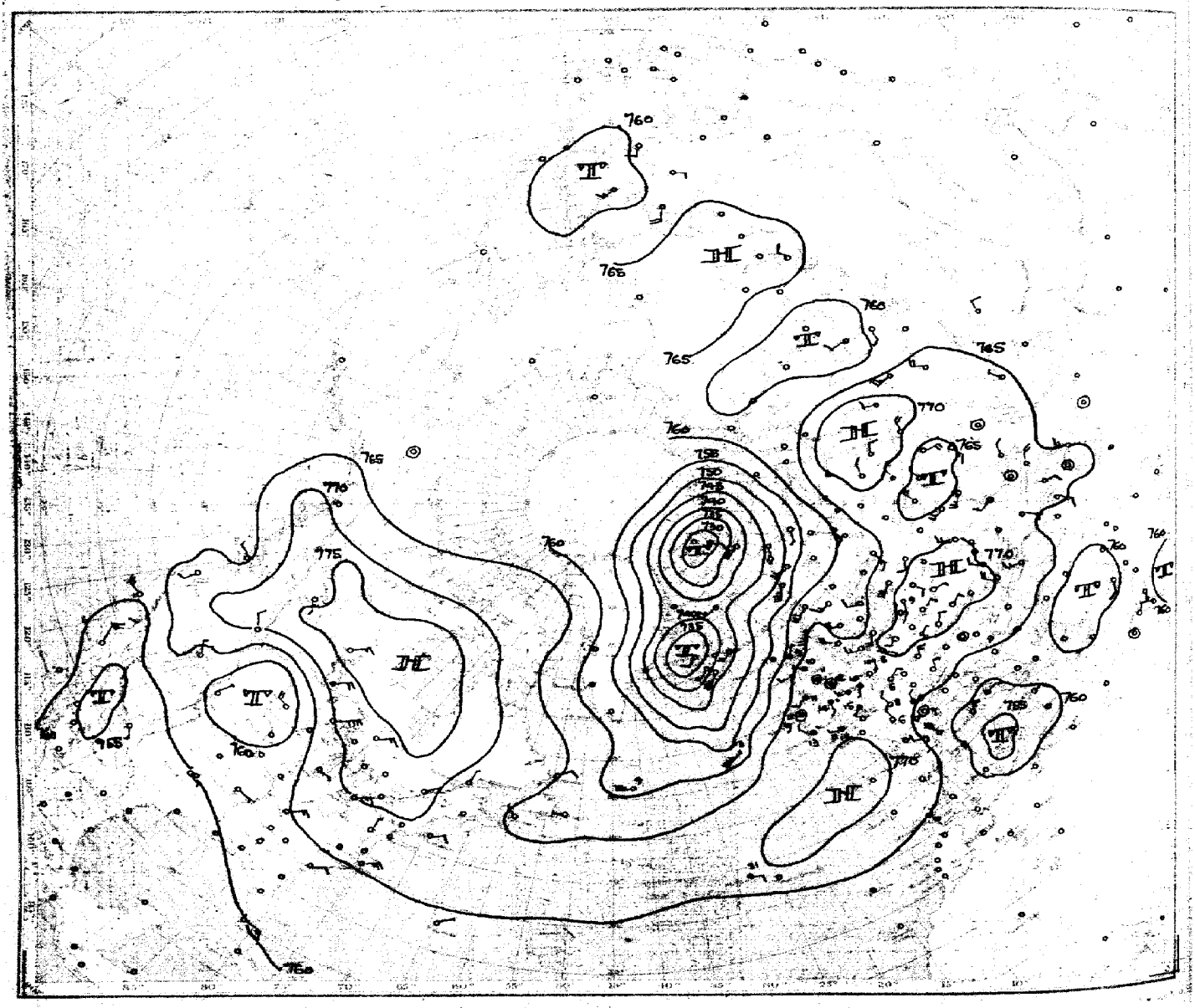

Luftdruck, Temperatur, Wind, Himmelszustand der nördlichen Halbkugel
vom Mittwoch, den 30. Sept. 1925 morgens.

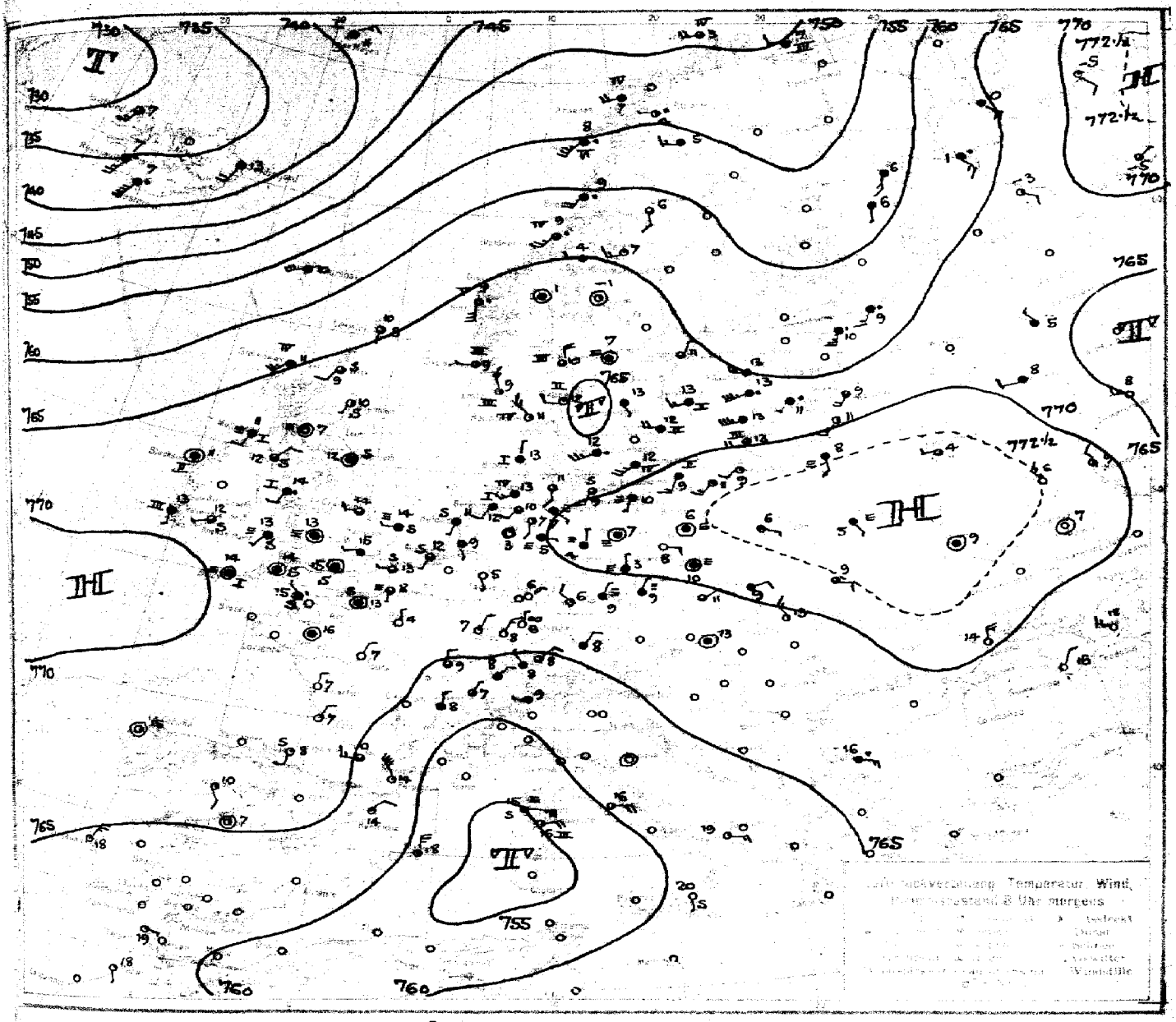

Mittwoch, den 30. September 1925

ALLGEMEINE ÜBERSICHT 8 Uhr morgens:

Die heutige Wetterlage zeigt das Hochdruckgebiet über Polen und Galizien durch Zustrom kalter Luftmassen aus dem Nordosten des Kontinents verstärkt und das Azorenhoch wieder in einem Vorstoß nach Nordosten begriffen. Die über dem hohen Norden abziehende Zyklone reicht mit einem weit süd- und südostwärts ausgreifenden Ausläufer zur Nord- und Ostsee, ohne die deutsche Küste nennenswert zu beeinflussen. Als letztes Glied der Zyklonenfamilie ist ein neuer Wirbel bereits nach Island herangezogen. Auch dieser Wirbel scheint nordostwärts abzuziehen, während im Rücken dann vom amerikanischen Kontinent mit einem mächtigen Hochdruckgebiet ein neuer Kälteeinbruch erfolgt.

WETTERAUSSICHTEN AN DER DEUTSCHEN KÜSTE für Donnerstag, den 1. Oktober 1925

NORDSEE und OSTSEE: Meist schwache Winde aus vorwiegend westlichen Richtungen, morgens vielfach neblig, sonst heiter bis wolkig, trocken, mäßig warm. 79.

OSTFRIESISCHE INSELN und KÜSTE: Ww. Swinemünde: Zunächst schwache veränderliche, später aus westlichen Richtungen auffrischende Winde, heiter, später zunehmende Bewölkung, Frühnebel.

Ww. Königsberg: Schwache südwestliche Winde, nach Morgennebel ziemlich heiter, trocken, tagsüber mäßig warm, für Donnerstag Gefahr neuer Verschlechterung.

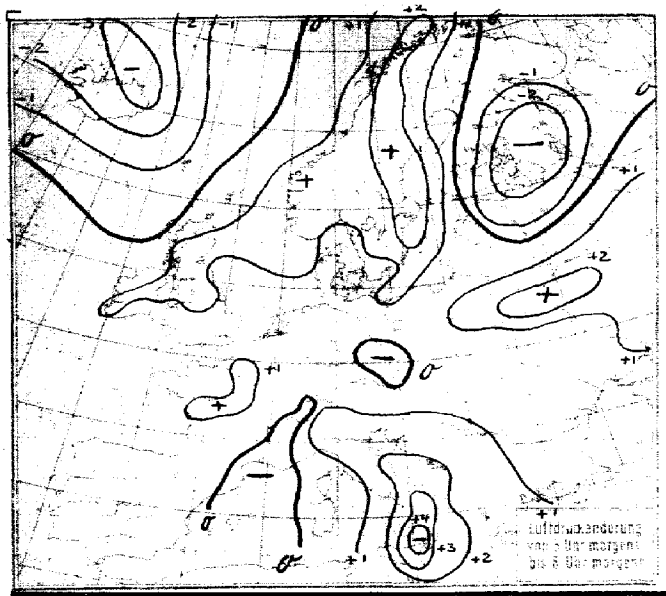

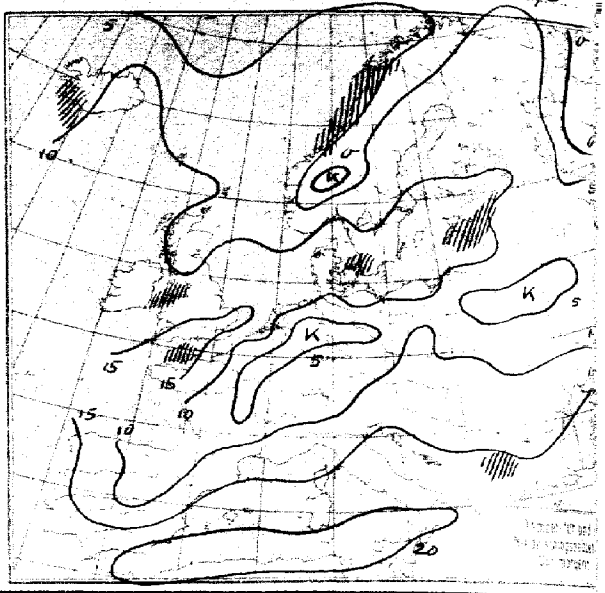

NACH AUFZEICHNUNGEN DER REGISTRIERAPPARATE ZU HAMBURG SEIT GESTERN 8 UHR MORGENS (M. E. Z.)

STUNDE		9	10	11	12m	1	2	3	4	5	6	7	8	9	10	11	12n	1	2	3	4	5	6	7	8
Thermograph		7.4	9.0	11.1	13.9	14.4	16.2	16.1	14.9	14.5	13.2	12.3	11.4	10.5	10.0	8.8	8.2	7.8	7.9	7.9	6.9	6.9	5.9	5.8	6.7
Barograph		66.7	66.6	66.6	66.3	66.0	65.7	65.7	65.9	66.0	66.1	66.1	66.3	66.3	66.2	66.2	66.2	66.2	65.8	65.8	65.7	65.7	65.9	66.2	66.2
Anemograph	Richtung	SW	WSW	WSW	SW	WSW	SW	SW	SW	SW	SW	SSW	S	S	SSE	SSE	SSE	SSE	SSE	SE	SE	SE	SE	SE	SE
	m. p. S.	2.0	2.3	2.8	4.2	4.8	4.6	4.5	4.5	4.4	3.6	3.2	3.0	2.8	3.1	2.8	1.9	2.1	1.7	1.3	2.0	1.5	1.5	1.4	1.0
Regenmesser		-	-	-	-	-	-	-	-	-	-	-	-	-	-	-	-	-	-	-	-	-	-	-	-
Sonnenscheindauer in Min.		60	60	60	60	55	60	60	60	45	-	-	-	-	-	-	-	-	-	-	-	-	-	-	15

AUFSTIEGE

STATION Wind in m./S.	Seehöhe	Zeit	Boden	200	500	1000	1500	2000	2500	3000	3500	4000	4500	5000	Bemerkungen
							Heute morgen:								Sichtw. bis Kilom.
Fr'hafen	400 m	7a			NE 2	ENE 9	ENE 10	NE:E 19	NE:E 16	SE:E 12					
Königsberg		6a	SW:W 4	W:S 10	WSW 11	WSW 13	W:S 11	W 9	W 9	NW:W 7	WNW 6	WNW 6			4
Groß-Borstel (Hoch)	17 m	10a	Stille	SW:S 4	SW:W 4	SW:W 2								00	½
Bremen		7a	S 3	SW:S 4	SW 3	NW 1	N:E 1	NE:E 2					0.SW		4
Aachen		"	SSE 2	SSE 1	E:N 4	E 4	E:N 5	E:N 9					0.SW		10
Frankfurt a/M.		"	NNE -	NE:N 6	NE:N 8	NE:E 10	ENE 13	ENE 14	ENE 14	E:N 8		E:S 6	E:S 6	00	10
Helder		8a	SSW 1	WSW 8	SW 3								SW		4
De Bilt	25 m	"	SSE 1	-	SW 3	NNE 3	NE:N 3								
Seewarte	Flagg.	"	-	13° 75%	11° 65%	11° 73%	9° 85%								
Ager		"	ENE 2	ENE 8	E 14	E 19	E:N 16	E 10	-	ESE 9		E:S 4	-	SSW 6	SSE 0.SW 4
Kaschau		"	NNW S	N 8	ENE 7	SE:E 5	ENE 3	S 6	-	SW:S 8			0.SW		10
Cromwell		"	W 3	W:S 5	SW 6								SW-W	0.SW	4
Croydon		"	W 1	WNW 2									SW		4
Nancy		6a	-	-	NE 6	NE 6	NE 10								
Avord		"	-	-	NE:N 8	NE 9	NNE 13								
Montalimar		"	-	-	N 12	N 10	N 6								
Nizza		"	-	-	NE:N 6	NE:N 7	NE 6	NE 8							
							29. September 1925:								
Groß-Borstel (Hoch)	17 m	2p	SW	SW	SW 7	SW:S 7	SW 8	WSW 5	NW 4	NE 4	N:W 12	N 9	N 8	WSW 7	20
Hannover		10a	Stille	SW 2	WSW 2	WSW 1								SW	
Lindenberg	122 m	2p	NW:W 1	Stille	Stille	Stille	SE:S 2	ESE 3	ESE 4	SE:E 2	Stille	Stille		SW	10
Rostock	37 m	7p	SW:S 3	SW:S 7	SW:W 8	WSW 6	WSW 5	SW:W 4	NNW 4	N:W 6			0.SW	SW	
Helder		9a	-	8° 75%	9° 75%	8° 85%	7° 85%	6° 75%	5° 65%	3° 55%					
De Bilt	25 m	8a	-	8° 92%	8° 92%	9° 75%	7° 55%	6° 45%	6° 45%	4° 45%	-	2° 45%	-	1° 55%	
Ager		2p	ENE 3	NE:N 4	NE 7	ENE 8	ENE 7								
Ornitz		"	E 4	NE:N 4	NE 7	E:N 10									
Holyhead		"	SW 4	SW 10	W 8	W 7									
Cromwell		"	SW:W 3	W:S 8	WSW 9										
Valentawe		"	-	WSW 5	WSW 5	WNW 5									
Andover		"	-	W:S 6											
Farnborough		"	-	WSW 6	W:S 8										
Lyon		"	N 3	-	NNE 12	NE:N 10	NNE 13	NNE 10							
Padua		7a	-	-	ENE 4	NE:E 14	NE:N 17								
Turin		"	-	-	W 3	NW:W 4									
Mailand		"	-	-	W:S 2	NW:W 1									
Leandars		"	-	E 5	ENE 2										
Rompsow		"	-	-	NW:W 4	NE:N 1									
Shoeburyness		"	-	-	W 6	W 6	W 8								
Valenciennes		"	-	Stille	Stille	Stille	NNE 3	NE:E 5	-	NE 14	-	NE:N 15	-	NNE 13	
Lille		"	-	-	NE 5	NE 8	NE:N 11	N:E 14							
Toulouse		"	-	-	NW 6	NW 8	NW:N 4								
Avord		"	-	-	NNE 11	NE:N 11	NE:E 17	NE 18	-	NE:N 16					
Rennes		"	-	NW:W 2	NW:N 3	N 6									

Mittwoch, d. 30. September 1925

STATION	MORGEN Luftdruck	Wind	Wetter	Temperat.	Luftdruck Charakter. u. Änder.	W	Sichtw. in km	Wolken (in Zehnt.)	Rel. Feucht.	Niederschlag	Minimum	Seegang
Wien												
Zürich	764.4	NW 1	11	8	\ 0	2	10	10	9	0	7	-
Bern	62.5	NE 2	11	8	/ 0	2	20	10	8	0	8	-
Genf	62.8	NNE 1	10	7	\ 0	1	9	10	9	0	7	-
Lugano	62.4	W 1	11	9	/ +1.5	1	20	10	7	0	6	-
Helder	68.6	SSW 1	11	11	/ +0.5	2	4	10	0	0	-	5
Vlissingen	69.4	SSW 1	12	12	/ +0.5	1	10	7	7	0	-	5
Utrecht	69.6	ESE 1	12	9	/ +0.5	0	4	7	8	0	7	-
Kopenhagen	68.4	WSW 5	So	12	/ +0.5	6	10	10	7	@	-	4
Skagen	65.4	W 2	01	12	/ +0.5	5	20	1	9	1	-	4
Hanstholm	66.5	NW 3	01	11	/ +1.0	6	So	1	8	1	-	4
Blavandshuk	68.1	N 1	15	13	/ +1.0	6	10	10	-	0.0	-	4
Hammershus	68.9	SW 5	11	12	/ +0.5	1	So	10	0	0	-	4
Abisko	55.3	W 1	30	4	/ +1.5	5	So	5	8	0.4	3	-
Haparanda												-
Stensele	61.	SS 2	11	6	/ +2.0	1	So	9	7	0	3	-
Oestersund	64.8	NW 3	01	7	/ +2.0	2	So	5	7	0	5	-
Hernösand												-
Sirna	66.5	SSW 2	05	-1	/ +1.0	0	So	4	0	0	3	-
Karlstad	65.8	-	27	7	/ +1.5	6	-	Nebel	0	1	6	-
Stockholm	65.4	NNE 1	10	11	/ +2.0	6	10	9	9	9	9	-
Jonköping	66.7	SSE 1	16	13	/ +1.0	2	20	10	9	3	11	-
Wisby	66.9	WSW 2	11	13	/ +2.0	6	So	10	9	2	-	4
Kalmar	67.7	W 4	12	12	/ +1.0	6	-	10	0	0.4	-	4
Gillivare	55.7	W 3	11	5	/ +1.0	2	So	10	0	0	2	-
Karlshamm											-	
Björkliubb											-	
Quade Hook												
Spitzbergen	29.7	SE 2	54	2	\ 0	7	0.25	7	4	-	-	-
Ingö	49.3	W 4	13	5	/ +2.0	5	10	7	8	2	-	4
Valdersund	63.4	SW 5	30	8	/ +1.0	5	20	7	8	0.1	-	4
Kiinn	66.0	S 6	30	9	/ +1.5	5	20	9	8	1	-	5
Lister	67.3	NNW 3	00	9	/ +1.0	1	So	5	6	0.5	-	4
Bären-Insel	40.9	NW 7	11	2	/ +2.5	3	2	10	8	@	-	4
Andänes	52.6	WSW 4	16	7	/ +1.0	3	20	9	9	3	-	4
Röst	54.6	SW 4	35	8	/ +1.0	5	10	10	9	3	-	4
Jan Mayen	41.1	ENE 3	60	3	/ -1.0	5	20	7	9	1	-	4
Hirder	66.1	N 4	10	10	/ +1.5	1	So	5	-	0.6	-	4
Vardö	50.3	W 2	11	7	\ 0	6	So	10	7	0.1	-	4
Grönnö	60.5	SW 4	30	9	/ +1.5	5	20	10	9	3	-	-
Ukaire	67.8	W 1	11	9	/ +1.0	1	So	8	7	@	-	4
Dombas	66.8	SSW 1	11	1	/ +1.0	1	So	10	8	0	0	-
Helsingfors												
Vasa												
Hogsla												
Dorpat												
Riga	67.2	SW 1	41	11	/ +0.5	2	10	10	9	0	7	-
Hirschau	72.7	ESE 1	05	6	/ +1.5	0	So	1	9	0	3	-
Lemberg	72.1	ESE 2	11	9	- 0	1	20	-	0	0	8	-
Minsk	74.2	SE 1	20	5	/ +2.0	0	0.5	Nebel	0	0	1	-
Wilna	72.7	S 2	26	8	/ +0.5	3	2	8	9	0	4	-
Pskau	70.3	ENE 2	11	9	/ +0.5	2	4	10	9	0	8	-
Oesel	72.3	SSW 1	24	6	- 0	3	0.2	Nebel	0	0	8	-
Prag	69.2	NNE 1	29	5	\ -0.5	0	2	5	7	0.1	6	-
Dänger	69.0	SSW 1	01	6	\ -0.5	0	4	3	9	0.3	3	-
Freiburg	66.5	-	11	13	/ +0.5	6	20	10	8	0.4	11	-
Aachau	67.6	NNW 3	12	13	/ +0.5	0	10	6	7	0	10	-
Olmütz	69.5	NE 2	11	11	/ 0	1	20	9	8	0	9	-
Budapest												-
Belgrad												-
Sarajewo												-
Agram												-
Sofia												-
Athen	66.5	ESE 3	Regen	16	/ +0.8				9	@	15	-
Korfu												-
Smirn												-
Tunis												-
Malta												-
Athen												-
Korfu												-
Smirn												-
Tunis												-
Malta												-
Taormo												-
Messina												-
Middelena	62.0	SSW 1	00	11	/ +2.0	6	So		7	-	-	-
Palma	56.8	ENE 4	16	16	/ +0.5	@	10	6	8	0.3	-	4
Cadiz	61.7	SO 1	01	20	/ +4.0	0	10	-	7	0	-	5
Gibraltar	62.5	E 3	01	19	/ +2.0	6	20	3	8	1	-	5
Malaga												-
Valentia	61.0	E 4	00	16	/ +1.0	2	So	4	7	0	12	-
Valencia												-
Coruña												-
Lissabon												-
Vigo												-
Sagres												-
Funchal												-

STATION	MORGEN Luftdruck	Wind	Wetter	Temperat.	Luftdruck Charakter. u. Änder.	W	Sichtw. in km	Wolken (in Zehnt.)	Rel. Feucht.	Niederschlag	Minimum	Seegang
Rochefort	766.8	N 2	00	7	/ +1.0	-	4	wolkenl.	-	0	-	3
Bayonne	66.7	S 2	01	8	/ +0.5	-	4	3	-	0	-	5
Bordeaux	66.2	NNE 1	00	7	- 0	-	10	wolkenl.	-	0	-	-
Clermont												-
Dijon	64.7	N 2	11	9	- 0	-	4	7	-	0	8	-
Calais	68.5	W 1	11	13	\ +0.5	-	10	8	-	0	-	3
Brest												-
Paris	68.1	N 1	00	11	/ +1.0	-	2	wolkenl.	-	0	2	-
Perpignan	61.2	NNW 6	01	14	\ -0.5	-	>50	3	-	0	13	-
Rennes	67.7	SSW 1	11	10	- 0	-	10	10	-	-	14	-
Straßburg	66.5	NNE 3	00	8	/ 0	-	4	wolkenl.	-	0	7	-
Toulouse	64.7	W 3	11	10	/ 0	-	>50	9	-	-	10	-
Tours	66.3	NNE 2	00	7	/ +0.5	-	10	wolkenl.	-	0	5	-
Ajaccio	50.8	E 7	25	15	/ +0.5	-	-	-	-	5	-	-
Le Havre	69.6	SSW 1	11	13	/ +0.5	-	4	10	-	0.3	-	5
Marignane												-
Nancy	67.2	NNE 2	0	7	- 0	-	4	2	-	0	5	-
Lerwick	64.6	S 1	10	10	- 0	2	>50	5	0	0	-	5
Renfrew	68.3	SSW 2	27	7	/ +1.5	4	0.2	Nebel	0	0	2	-
Cranwell	66.6	W 2	15	11	/ +1.0	3	4	8	0	0	13	-
Scilly	69.2	SSW 1	27	11	- 0	-	0.2	Nebel	0	0.2	-	4
Wick	66.3	SW 3	11	8	/ +0.5	-	>50	7	-	0	8	4
Malinhead	67.3	SSW 2	21	11	- 0	-	20	-	0	0	-	4
Tynemouth	69.3	SSW 1	12	12	/ +0.5	6	20	10	0	0.4	-	4
Pembroke	66.6	SW 1	27	13	/ +0.5	4	0.2	Nebel	0	@	-	4
Rocl es Point	69.3	WSW 1	1	12	/ +0.5	3	>50	9	9	0.1	-	4
Croydon	68.8	W 1	11	13	/ +0.5	2	4	10	0	0	14	-
Aberdeen	67.5	SSW 1	01	10	/ +1.0	0	4	4	0	0	-	4
Valentia	69.0	S 1	16	13	/ +1.0	0	10	10	0	6	-	4
Plymouth	68.2	SSW 1	10	14	/ +0.5	2	20	10	0	0.1	-	4
Guernsey	68.9	NW 1	41	15	- 0	3	0.5	10	9	0.6	-	4
Stornoway	64.2	SW 5	15	11	\ -0.5	1	20	8	8	0	-	4
Holyhead	68.2	SSW 2	45	14	/ +1.0	6	0.5	10	0	3	-	4
Donaghadee	67.5	NE 2	10	12	/ +1.0	2	So	8	0	0.2	-	4
Yarmouth	66.0	W 1	27	14	- 0	3	2	10	0	@	-	4
Blacksod	67.4	SSW 1	11	11	/ +0.5	4	So	10	9	0	-	4
Calshot	69.1	"	11	15	/ +0.5	2	10	10	9	@	-	4
Thorshavn	56.7	WSW 6	11	10	\ -1.0	2	So	10	0	0	-	-
Seydisfjord	36.7	SSW 4	11	15	\ -3.5	1	-	10	-	-	-	-
Acureyri												
Isafjord	31.1	SSW 3	16	7	\ -4.5	6	-	8	-	-	-	-
Reykjavik	34.9	SSW 5	35	7	\ -2.0	5	4	10	6	5	-	-
Vestmannö	37.0	SSW 8	35	7	\ -2.0	6	-	7	-	-	-	-
Alexandrovsk												
Archangelsk												
Ust-Zylma												
Matochkin-Sharr												
Dickson												
Petersburg	61.9	SSW 3	Regen	10	\ -1.9						4	
Tscherdyn	70.4	E 2	bed.	5	\ -0.7						0	
Moskau												
Kasan	61.2	NNE 1	-	6	/ -0.2						10	
Kiew	72.4	SSW	-	9	/ +0.2						0	
Ufa	61.4	SSE 4	Nebel	11	\ -1.6						0	
Saratow	62.4	W 5	bed.	14	\ -0.1						0	
Orenburg	64.3	SSW 3	-	14	- 0						0	
Odessa	70.	N 4	heiter	14	/ +0.6						0	
Sewastopol												
Astrachan	67.2	SSW	Gewitt.	13	/ +0.1						0	
Emba												
Batum												
Baku	65.4	SSW	-	19	/ +0.5						0	
Tobolsk	74.2	N	bed.	-2	/ +0.3						0	
Omsk	66.7	NNW 5	bed.	2	/ +2.3						0	
Tashkent												
V. Imbatskoe												
Tomsk												
Irkutsk												
Jakutsk												
Wladivostok	62.8	N 4	94 bed.	5	/ +0.5						0	
Tanger												
Agadir												
Bou Denib												
Oran												
Algier												
Setif												
Tunis												
Aleppo												
Beyruth												

NORD-AMERIKA 2 UHR NACHTS

	Luftdr.	Wind		Luftdr.	Wind		Luftdr.	Wind		Luftdr.	Wind		Luftdr.	Wind
Johns	762	W 1	La Paz	776	NE 3	Bermuda	764	NE 1	Duluth	720	NE 8	Tatoosh	764	W 1
ney	64	NW 1	Edmonton	74	SE 1	Key West	60	E 3	Huron	34	W 4	San Francisco	64	W 5
ter Point	69	N 1	Nantucket	68	N 1	Little Rock	63	E 1	Salt Lake City	64	NW 1	San Diego	58	NW 3
y Sound	73	N 1	Washington	68	NE 5	Nashville	65	NE 3	Helena	70	NW 2	Forth Worth	60	E 1
River	74	NE 3	Hatteras	66	NE 2	Cleveland	70	NE 3	Denver	54	N 1	El Paso	58	NE 1
ipeg	71	NE 4	Charleston	64	NE 1	Chicago	67	E 1	Roseburg	67	S 2	Belle Isle	63	NE 2

STATION	GESTERN NACHMITTAG						GESTERN ABEND							
	Luftdruck	Wind	Wetter	Temperat.	W	Sichtweite in km	Luftdruck	Wind	Wetter	Temperat.	W	Sichtweite in km	Niederschlag	Maximum seit Anfang
Wien														
Zürich	649	NNW 3	11	11	1	50								
Bern	641	E 3	10	9	2	50								
Genf	633	NE 6	11	11	1	250								
Lugano	614	S 1	11	15	1	20								
Helder	684	SSW 5	12	14	2	10	684	SSW 3	11	14	2	10	0	I.
Vlissingen	696	S 3	11	14	1	10	692	S 1	00	13	0	10	0	II.
Utrecht	694	SSW 3	02	17	0	50	693	S 2	11	11	0	20	0	17
Kopenhagen	680	SW 5	11	14	1	20	684	SW 4	12	13	1	20	0	IV.
Skagen	629	SW 4	40	13	6	4	621	SW 3	51	13	6	4	0.5	III.
Hanstholm	629	SW 4	51	13	6	0.5	626	SW 3	41	14	6	2	3	IV.
Skagenshuk	643	SW 4	12	13	2	20	660	SW 5	41	13	6	10	0	IV.
Hammershus	690	WSW 3	01	13	0	50	690	W 4	01	12	1	50	0	I.
Abisko							684	WSW 4	03	7	1	50	0	10
Haparanda	666	SSE 5	54	8	2	>50	636	SSE 3	10	8	6	>50	4	8
Stensele	632	SW 4	00	9	2	>50								
Oestersund	661	S 1	11	10	6	50	688	NW 2	16	8	6	-	0.3	10
Hernösand	665	S 4	11	9	6	>50	667	S 1	11	9	2	>50	1	II.
Särna	668	S 2	51	8	2	50	675	Stille	11	6	2	50	1	9
Karlstad	618	SSW 4	55	11	6	-	603	SW 4	55	12	6	-	2	12
Stockholm	630	SSW 3	11	11	2	10	619	SW 2	55	10	6	4	3	11
Jonköping	652	SW 3	11	13	2	50								
Wisby	661	WSW 4	12	14	1	>50	652	WSW 4	01	13	2	>50	0	III.
Kalmar	651	WSW 5	02	15	1	-	666	SW 6	10	12	1	-	0	III.
Gällivare	506	W 2	10	6	6	>50	507	W 5	00	6	0	>50	0	10
Karlshamn														
Bjuröklubb	552	S 7	55	8	6	20								
Quade Hook														
Spitzbergen	304	SE 1	41	4	6	4	287	SE 1	16	4	2	20	2	-
Ingö	438	SSW 6	13	8	2	50	441	SSW 4	13	7	2	50	0	I.
	558	WSW 5	30	10	6	20	581	WSW 6	30	9	6	20	0.1	V.
	576	W 4	11	10	1	20	623	W 4	02	9	0	20	0	IV.
	611	WSW 6	55	13	6	4	619	W 3	43	12	6	20	1.0	IV.
	353	SW 9	25	6	4	1	333	WSW 8	25	7	6	2	1.0	VI.
	438	SW 5	40	9	6	2.0	463	WSW 6	41	8	6	10	3	IV.
	424	SW 8	54	7	6	4	506	SW 7	35	7	5	20	1	VI.
	409	WNW 6	17	1	5	20								
	601	SW 5	52	13	6	20	598	SW 5	53	13	6	20	1.3	III.
	523	SW 8	00	6	0	>50	499	SSW 9	51	6	6	10	0	VII.
	532	SW 4	35	10	5	20	547	SSW 4	35	9	5	20	6	-
	608	WNW 2	51	11	6	10	633	WNW 3	44	10	5	50	11	III.
	555	SSW 2	11	11	2	>50	586	Stille	00	5	1	>50	0	-
	641	S 2	16	13	1	10	624	SSW 3	11	12	1	>50	0	12
	656	WNW 2	15	10	-	-	669	SW 2	11	9	0	-	11	-
	672	WNW 3	11	15	1	50	682	SW 1	01	10	1	10	0	6
	711	NE 2	27	11	2	-	723	Stille	22	7	0	2	0	12
	712	NE 1	17	10	0	2	722	NE 2	11	9	6	0.5	2	11
	706	WNW 1	11	10	2	2	717	Stille	00	9	0	2	0	14
	682	WSW 2	12	12	1	-	708	S 2	00	10	0	20	0.4	15
	706	E 2	11	10	2	4	713	ENE 2	11	9	2	4	0	10
	710	NNE 1	16	12	4	20	712	ENE 1	01	9	0	2	0	13
	689	NE 2	50	14	3	20	695	NNE 1	11	13	5	50	0	16
	672	ENE 3	11	13	3	20	702	NE 1	01	8	1	20	-	13
	656	SSW 1	11	14	5	10	662	SW 1	41	12	6	2	0.3	5
	670	NW 5	41	11	6	4	672	N 6	11	11	5	10	3	11
	671	E 4	11	13	2	50	690	E 3	11	11	2	50	0	15
							650	N 2	Regen	11				
							639	Stille	10	13	6	10	0	14

STATION	GESTERN NACHMITTAG						GESTERN ABEND							
	Luftdruck	Wind	Wetter	Temperat.	W	Sichtweite in km	Luftdruck	Wind	Wetter	Temperat.	W	Sichtweite in km	Niederschlag	Maximum seit Anfang
Turin							628	SE 2	11	14	-	2	0	
Genua								WSW 8	02	-	1	250	0	
Livorno														
Ancona							606	NNE 2	16	12	-	6	2	
Maddalena							566	NNE 7	13	-	-	2	-	
Messina							569	N 2	11	19	2	20	0	
Tarent														
Venedig							610	SSW 4	10	10	6	10	0.8	
Rom							566	NE 5	11	17	2	50	0	
Malta														
Madrid	62	E 2	½ bd.	20			63	NNE 8	½ bd.	10				
La Coruña	66	ENE 3	00	19										
Mahon														
Malaga														
Horta														
Rochefort														
Bayonne							662	N 4	11	17	-	50	3	
Bordeaux							662	NNE 1	00	14	-	20	0	
Clermont														
Dijon	658	NE 4	11	16	-	20	658	NNE 3	11	12	-	20	0	
Calais	689	SW 3	11	12	-	10	686	WSW 2	11	13	-	4	0	
Brest	695	SSW 1	-	16	-	10	69-	N 2	½ bd.	17	-			
Paris	693	E 1	01	17	-	10	686	NNE 2	01	15	-	10	0	
Perpignan	626	NNW 8	01	17	-	50	625	NNW 7	11	16	-	250	0	
Rennes	694	Stille	11	16	-	50	687	Stille	11	15	-	20	0	
Straßburg	681	NNE 3	01	13	-	10	680	N 4	01	11	-	10	0	
Toulouse	649	NE 7	-	18	-	-	680	WNW 2	11	14	-	10	0	
Tours	687	NE 2	01	17	-	20	704	NNE 2	01	12	-	10	0	
Ajaccio	554	SW 2	11	21	-	250	567	E 2	11	15	-	2	0	
Le Havre	695	SW 1	25	14	-	20	688	Stille	11	14	-	4	0.4	
Marignane	660	NNW 3	11	18	-	250	606	NNW 2	11	13	-	>50	0	
Nancy	680	ENE 3	01	13	-	20					-			
Lerwick	609	W 2	01	11	1	50	630	W 1	00	10	0	50	0	
Renfrew							656	W 3	10	13	2	50	1	
Cranwell	670	WSW 3	11	17	6	10	673	WSW 3	11	17	2	10	0	
Scilly	692	SSW 2	27	15	4	0.20	689	WSW 2	27	14	2	0.4	0.2	
Wick	630	NW 2	10	13	2	50	654	WNW 1	11	9	1	50	1	
Malinhead	645	WSW 2	11	13	6	50	660	WSW 1	01	12	1	50	0	
Tynemouth	643	SW 2	11	17	2	10	662	Stille	11	16	2	10	0	
Pembroke	675	SW 1	27	14	4	0.24	675	SW 2	27	14	4	0.20	0	
Roches Point	674	SSW 2	11	16	3	50	673	SSW 2	11	14	3	10	0	
Croydon	683	WSW 3	11	17	4	20	684	SW 2	11	16	6	4	0	
Aberdeen	686	NW 1	20	12	6	20	657	Stille	01	11	1	10	0	
Valentia	661	SSW 3	16	15	6	10	662	S 3	44	14	6	10	2	
Plymouth	689	NW 1	10	16	1	10								
Guernsey							686	Stille	41	15	2	4	0	
Stornoway	630	W 2	10	13	1	20	644	Stille	11	11	2	20	0	
Holyhead	659	SSW 4	11	15	5	20	662	S 3	27	14	6	0.20	0	
Donaghadee	646	WSW 2	10	17	2	50	663	NW 3	18	19	2	50	0.5	
Yarmouth	672	SSW 2	11	16	2	10	674	SSW 2	11	16	5	10	0	
Blacksod	645	Stille	11	13	6	50	656	Stille	11	13	2	50	2	
Calshot							686	WSW 2	50	16	6	10	0	
Thorshavn	575	W 5	11	10	1	50	587	WSW 5	11	9	2	20	0.1	
Seydisfjord	462	SW 3	02	9	1	4	461	SW 3	12	9	1	4		
Acureyri	441	S 3	11	9	1	10	463	S 5	11	9	1	20		
Isafford	422	SSW 3	00	8	1	4	424	SSW 1	12	7	6	20		
Reykjavik	465	SW 4	35	7	5	4	466	SW 3	37	7	5	4	3	
Vestmannö	494	SW 6	36	7	5	20	474	SW 6	56	7	6	20		
Alexandrovsk	594	SSW 7	00	6										
Kem	641	SSE 3	bd.	6			641	SSE 3	bd.	7				
Petersburg	637	W 2	00	12			652	SW 2	½ bd.	9				
Kasan	671	ESE 2	bd.	12			652	NE 3	Reg.	9				
Kiew	674	N -	-	-			707	N 2	bd.	12				
Ufa	668	NNE 2	Dunst	15			667	ENE 4	bd.	11				
Odessa	657	NNW 1	00	21			675	N -	-	-				

SCHIFFSMELDUNGEN

Breite	Länge v. Gr.	Luftdruck	Wind	Wetter	Temper. Luft	Temper. Wasser	W	Sichtweite in km	Wolken (in Zehntel)	Seegang	Dünnung aus
40.3	21.7 W	66	WNW 3	00	15	16	3	50	6	2	W
58.8	16.5 W	59	W 4	35	9	11	5	50	6	2	W
52.3	32.5 W	61	NNW 5	01	15	15	1	250	5	2	W
49.2	36.1 W	65	SW 5	01	18	19	0	250	5	6	SW
55.6	37.0 W	49	SSW 6	16	11	10	6	20	10	7	S
44.3	40.0 W	69	E 3	10	16	18	2	50	2	0	NW
49.0	24.7 W	69	W 2	00	16	15	-	50	—	2	W
58.6	18.5 W	60	WSW 5	12	11	10	1	20	8	6	W
48.8	28.6 W	69	SW 3	02	18	17	-	50	10	1	NW
59.6	35.0 W	49	WNW 8	34	8	9	5	20	6	9	NW
45.7	37.1 W	66	WSW 3	11	22	22	1	250	9	0	W
44.9	28.6 W	64	WSW 5	12	17	18	0	50	7	1	SW
55.9	34.5 W	47	WSW 7	10	11	10	2	20	6	7	SW
56.4	32.0 W	46	SW 8	10	12	10	5	4	7	9	SW
55.9	31.1 W	52	W 8	10	11	12	2	20	6	7	W
40.2	25.4 W	66	WSW 4	00	14	17	1	50	2	1	NW
57.2	22.0 W	58	SW 7	51	12	11	1	50	10	1	W
58.3	20.3 W	57	SW 6	11	11	12	2	10	9	7	SW

Datum	Zeit	Breite	Länge v. Gr.	Luftdruck	Wind	Wetter	Temper. Luft	Temper. Wasser	W	Sichtweite in km	Wolken (in Zehntel)	Seegang	Dünnung aus
30. Sept.	20	49.0	4.7 W	68	SW 2	15	16	16	-	50	5	1	SW
1.	11	56.0	31.2 W	55	W 7	00	9	10	1	50	5	7	W
1.	1.	56.7	24.2 W	54	SW 8	11	13	12	2	50	10	7	W
1.	1.	45.8	41.8 W	62	SW 4	11	18	19	0	50	2	1	SW
1.	80	47.1	32.6 W	67	NW 4	10	18	18	1	250	8	7	W
1.	1.	49.2	30.5 W	66	SW 4	09	17	17	2	50			
1.	1.	51.2	15.9 W	72	S 1	01	15	13	0	50			
1.	1.	48.1	29.0 W	70	SW 3	12	16	17	0	50			
1.	1.	56.2	28.2 W	58	W 7	01	9	11	0	50			

Library
NOV - 5 1925
Marine Biology

WETTERBERICHT
DER
DEUTSCHEN SEEWARTE

JAHRGANG 50, Nr. 274 VERLAGSORT HAMBURG Donnerstag, 1. Oktober 1925

Mitteleuropäische Zeit — Luftdruck reduziert auf 0° Temperatur, Meeresspiegel und Schwere in 45° Breite — Temperatur in Celsius-Graden — Windstärke nach Beaufortskala (12 = Orkan) — Wetter: 00 bis 09 wolkenlos bis halb bedeckt; 10 bis 19 halb bis ganz bedeckt; 20 bis 29 Dunst oder Nebel; 30 bis 39 Schauer; 40 bis 49 Rieselregen; 50 bis 59 sonstiger Regen; 60 bis 69 Schnee; 70 bis 79 Graupel oder Regen und Schnee gemischt; 80 bis 89 Hagel; 90 bis 99 Gewitter — W = Witterungsverlauf seit der letzten Beobachtung: 0 = wolkenlos bis halb bedeckt, 1 = wolkig, 2 = anhaltend ganz bedeckt, 3 = Dunst oder Nebel, 4 = dichter Nebel, 5 = Schauer, 6 = Regen oder Rieselregen, 7 = Schnee, 8 = Graupeln oder Hagel, 9 = Gewitter — Relative Feuchtigkeit: 0 = 95 bis 100 %, 9 = 90 bis 94 %, 8 = 80 bis 89 %, 7 = 70 bis 79 %, 6 = 60 bis 69 %, 5 = 50 bis 59 %, 4 = 40 bis 49 %, 3 = 30 bis 39 %, 2 = 20 bis 29 %, 1 = 10 bis 19 %

GESTERN NACHMITTAG 2 UHR

DEUTSCHE STATIONEN	Uhrzeit	Luftdruck	Wind	Wetter	Temperat.	Luftdruck Charakter. u. Änder.	W	Sichtweite in km	Wolken (in Zehntel)	Rel. Feucht.	Seegang	Wolkenhöhe
Borkum	2	768.8	SW 2	11	14	↘ −1.0	2	10	10 a sw	8	–	7
Helgoland	2	–	SW 1	Dunst								
Altenwalde	2	69.4	SW 1	11	16	— 0.0	1	4	8 5 a sw	7	–	5
Bremen	2											
Hamburg	2	69.3	WSW 1	01	17	↘ −0.5	0	10	4 2 a sw	6	–	9
Kiel	2	69.5	SSW 1	11	15	— 0.0	2	–	10 sw	8	–	6
Warnemünde	2											
Swinemünde	2	70.0	E 1	01	15	↘ −0.5	0	10	3 a sw	6	–	9
Rügenwaldermünde	2											
Danzig	2	71.0	SW 2	01	16	— 0.0	0	20	2 a sw	6	–	9
Königsberg	2	71.0	W 2	01	16	— 0.0	0	20	2 a sw	6	–	6
Memel	2	70.5	W 4	12	14	↗ +0.5	2	20	10 sw	8	–	–
Aachen	2[14]	68.1	ENE 3	01	16	↘ −1.0	0	10	4 3 a sw	6	–	9
Löningen	2											
Hannover	2	69.1	ESE 1	10	16	↘ −0.5	0	20	2 1 a sw	6	–	9
Magdeburg	2	69.5	NNE 2	01	16	↘ −1.0	3	10	1 sw	6	–	4
	2											
Dresden	2[05]	68.7	SSE 2	11	14	↘ −0.5	1	10	5 4 a sw	7	–	9
Berlin	2	70.0	E 1	01	16	↘ −1.0	0	20	wolkenlos	5	–	7
Grünberg in Schles.	2											
Breslau	2	69.6	NE 1	12	14	↘ −0.5	1	10	9 6 sw	7	–	5
Frankfurt a. M.	2	66.5	NW 3	01	15	↘ −1.5	0	50	wolkenlos	6	–	9
Karlsruhe	2											
Friedrichshafen	2											
Bamberg	2											
München	2	64.7	Stille	11	10	↘ −1.0	2	20	10 sw	8	–	4
Kahler Asten 842	2[00]	–	E 2	02	10	–	0	20	2 sw	6	–	4
Wasserkuppe (Rhön) 950	2[00]	6										
Feldberg im Taunus 801	2	6										
Brocken 1142	2[00]	6										
Fichtelberg 1213	2	66.6	ESE 4	11	9	— 0.0	1	10	8 6 sw	8	–	1
Schauinsland 1605	2	6										
Feldberg i. Schwarzw. 1497	2	6										
Zugspitze 2964	2[15]	5										
Säntis 2500	2	5										
Sonnblick 3106	2	5										

Seehöhe in Metern

GESTERN ABEND 7 UHR

Uhrzeit	Luftdruck	Wind	Wetter	Temperat.	Luftdruck Charakter. u. Änder.	W	Sichtweite in km	Wolken (in Zehntel)	Rel. Feucht.	Niederschlag	Maximum	Seegang	Wolkenhöhe
7	769.5	Stille	11	12	↗ +0.5	3	4	10 sw	8	0	–	8	2
7	–	WNW 1	Nebel										
7	70.1	WSW 1	11	15	↗ +0.5	1	1	5 sw	8	0	17	–	8
7	70.2	SE 1	01	14	↗ +0.5	0	4	Wolkenlos	8	0	20	–	9
7	70.2	Stille	01	14	↗ +0.5	0	20	3 a sw	7	0	18	–	7
8	70.4	SW 1	11	13	↗ +0.5	2	–	10 sw	9	–	–	–	–
8	70.0	S 1	01	13	— 0.0	0	4	3 a sw	8	0	–	–	–
7													
7	70.4	NW 1	00	11	— 0.0	–	–	–	–	–	14	–	–
7	71.2	SW 1	01	12	↗ +0.5	0	10	3 a sw	8	0	16	–	9
7	71.3	S 1	01	11	— 0.0	–	0.50	3 a sw	8	0	16	–	0
7	70.5	WSW 3	11	14	— 0.0	2	2 0	8 6 a sw	8	0	–	[illegible]	–
7	68.3	N 3	01	13	— 0.0	0	4	2 a sw	8	0	16	–	9
7	69.5	E 1	00	13	↗ 0.0	0	0.50	2 sw	8	0	19	–	9
7	69.4	NE 1	01	12	↗ +0.5	0	10	1 sw	8	0	16	–	9
7	69.9	NE 1	01	12	↗ +0.5	0	10	3 sw	7	0	18	–	8
7													
7[05]	69.0	E 3	11	11	— 0.0	1	10	8 5 a sw	8	0	15	–	9
7	67.0	Stille	01	14	↗ +0.5	0	4	wolkenlos	7	0	16	–	9
7	71.0	ENE 1	12	13	↗ 0.0	0	20	7 sw	7	0	17	–	9
7	70.4	Stille	11	11	↗ +0.5	1	1	6 2 a sw	9	0	14	–	7
7	71.2	N 2	01	13	↗ +0.5	0	50	2 a sw	7	0	17	–	6
7	65.5	Stille	11	14	↗ +0.5	1	1.0	10 sw sw	8	0	16	–	5
7	66.4	N 1	12	11	↗ +1.0	2	10	9 sw sw	8	–	12	–	3
7[07]	67.8	NW 2	11	11	↗ +1.5	1	50	7 sw sw	7	0	18	–	3
7	66.3	Stille	11	12	↗ +0.5	2	20	10 sw	8	0	13	–	5
7	–	SE 4	01	8	— 0.0	0	20	2 sw	9	0	12	–	2
7	6												
7	6												
7	669.8	E 5	23	5	↗ +0.5	0	0.20	Nebel	0	0	11	–	0
7	663.4	SSE 5	27	7	— 0.0	4	–	Nebel	0	0	10	–	0
9[21]	6												
7	6												
9[15]	557.0	SE 2	00	2	↗ +1.0	0	1.0	wolkenlos	6	0	5	–	0
7	560.5	SE 6	01	5	↗ +1.0	0	10	1 sw	6	0	8	–	7
7	5												

Luftdruck der Bergstationen nicht auf Schwere und Meeresspiegel reduziert

KÜSTENSTATIONEN UND FEUERSCHIFFE

NACHMITTAG UND ABEND DES VORTAGES

List	2p:	N 1, bewölkt, See I, gew. Sicht
	7p:	Stille, bewölkt, gew. Sicht, See II
Bülk	2p:	69.2 W 2, WW 11, Temp. 14, Sicht 20 km, See I
	7p:	70.0 W 1, " 18, " 18, " 20 " " 5
Arkona	2p:	
	7p:	
Außenjade	2p:	
	7p:	W 1, wolkig, See II
Marienleuchte	2p:	
	7p:	
Borkumriff	2p:	68.3 SSW 3, WW 11, Temp. 14, Sicht 2 km, See III
	7p:	69.0 SSW 1, " 21, " 14, See I
Amrumbank	2p:	WSW 2, Nebel, See II
	7p:	Stille bedeckt, See 5
Adlergrund	2p:	5 p wolkig, SW 1, See II, Sicht 10 km
	7p:	
Borkum	5p:	69.9, SW 1, WW 11, Temp. 14

HEUTE MORGEN

List	8a:	Stille, heiter, gute Sicht, See II
	11a:	
Bülk	8a:	71.8, NW 1, Nebel, Temp. 12, Sicht 4 km, See I
	11a:	72.7 NW 1, " " 15, " 1 " " 5
Arkona	8a:	W 1, bedeckt, See II
	11a:	
Außenjade	8a:	Stille See 0, bedeckt
	11a:	
Marienleuchte	8a:	
	11a:	
Borkumriff	8a:	72.9, WNW 1, WW 21, Temp. 14, See I
	11a:	
Amrumbank	8a:	NE 2, bedeckt, See I
	11a:	
Adlergrund	8a:	bedeckt, WNW 2, See II, Sicht 4 Sm
	11a:	wolkig, Stille, See I, Sicht 1 Sm
Borkum	11a:	

HEUTE MORGEN 8 UHR

DEUTSCHE STATIONEN	Uhrzeit	Luftdruck	Wind	Wetter	Temperat.	Luftdruck Charakter. u. Änder.	W	Sichtweite in km	Wolken (in Zehntel)	Rel. Feucht.	Niederschlag	Minimum	Seegang	Wolkenhöhe
Borkum	8	772.2	Stille	11	13	↗ +0.5	3	4	10 a sw	7	–	–	–	–
Wilhelmshaven	8	73.0	Stille	24	10	↗ +0.5	3	2	1 a sw	0	0	9	–	0
Helgoland	8	74.0	NE 1	Nebel	13								–	
Altenwalde	8	72.8	NE 1	11	10	↗ +1.0	3	1	7 5 a sw	9	0	8	–	5
Bremen	8	73.2	NE 2	28	7	↗ +1.0	4	1	1 a sw	0	0	7	–	7
Hamburg	8	73.0	Stille	24	10	↗ +1.0	3	0.50	4 a sw	1	0	8	–	7
Groß-Borstel	8	–	Stille	24	11	–	3	2	–	1	0	8	–	–
Kiel	8	73.0	SW 1	11	12	↗ +1.0	2	–	10 sw	0	0	11	–	5
Warnemünde	8	71.7	SW 1	10	9	↗ +0.5	1	1	8 sw	9	0	–	3	6
Swinemünde	8	72.5	Stille	29	9	↗ +1.0	3	0.50	Nebel	0	0			9
Rügenwaldermünde	8	72.5	SSW 2	00	9	↗ +0.5	–	–				6	3	–
Danzig	8	72.6	WSW 2	01	12	↗ +0.5	0	20	1 a sw	7	0	8	–	9
Königsberg	8	72.5	SW 1	01	9	↗ +0.5	0	2	2 1 a sw	8	0	6	–	8
Memel	8	71.1	W 1	11	14	— 0.0	2	20	10 sw	9	0	–	3	–
Aachen	8	71.4	Stille	28	6	↗ +1.0	0	0.20	Nebel	0	0	6	–	0
Löningen	8	72.3	NE 1	00	4	↗ +1.0	0	–	2 sw	0	0	3	–	9
Hannover	8	72.1	Stille	29	3	↗ +1.0	4	–	8 sw	0	0.1	2	–	0
Magdeburg	8	72.6	N 1	26	5	↗ +1.0	3	1	2 1 a sw	0	0	4	–	5
	8													
Dresden	8[05]	71.0	NE 2	11	11	↗ +0.5	5	10	9 a sw	9	0.1	10	–	9
Berlin	8	72.3	NE 1	26	5	↗ +1.0	3	2	1 sw	8	0	8	–	7
Grünberg i. Schles.	8	73.5	NE 1	01	9	↗ +1.0	3	20	2 a sw	9	0	8	–	9
Breslau	8	74.9	ENE 1	55	11	↗ +1.0	2	2	10 a sw	0	2	10	–	6
Frankfurt a. M.	8	70.5	NNE 1	11	12	↗ +1.5	2	10	10 sw	4	0	11	–	9
Karlsruhe	8	68.8	Stille	20	12	↗ +1.5	3	2	Dunst	0	0	11	–	8
Friedrichshafen	8	69.4	Stille	10	10	↗ +0.5	1	20	8 3 a sw	0	0	9	–	5
Bamberg	8	69.7	W 1	25	12	↗ +1.0	3	2	Dunst	9	0	6	–	6
München	8	68.8	SE 1	27	10	↗ +1.0	4	0.50	Nebel	0	4.2	10	–	9
Kahler Asten 842	8	–	E 2	11	7	↗ +1.0	1	20	8 sw	0	0	4	–	–
Wasserkuppe (Rhön) 950	8	670.0	NE 2	11	10	↗ +1.5	4	0.50	—	0	–	8	–	–
Feldberg im Taunus 801	8	679.6	E 2	27	8	↗ +1.0	4	0.20	Nebel	0	0	6	–	–
Brocken 1142	8	671.6	E 5	01	6	↗ +1.0	0	50	1 sw	9	0	5	–	3
Fichtelberg 1213	8	665.8	ESE 7	20	9	↗ +1.0	4	–	Nebel	0	1	6	–	0
Schauinsland 1605	7[00]	6												
Feldberg i. Schwarzw. 1497	8	684.8	WE 2	01	9	↗ +1.0	0	750	wolkenlos	6	0	4	–	0
				01	3	— 0.0	0	20	wolkenlos	3	0	1	–	0
				01	6	↗ +1.0	0	10	5 sw	2	0	3	–	9

Ohne in Metern

Nachdruck und Ver[illegible] nen nicht auf Schwere und Meeresspiegel reduziert erboten!

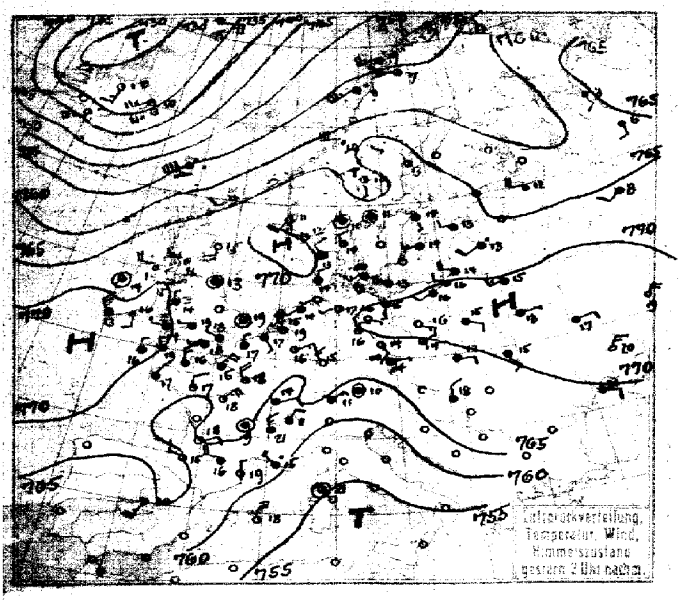

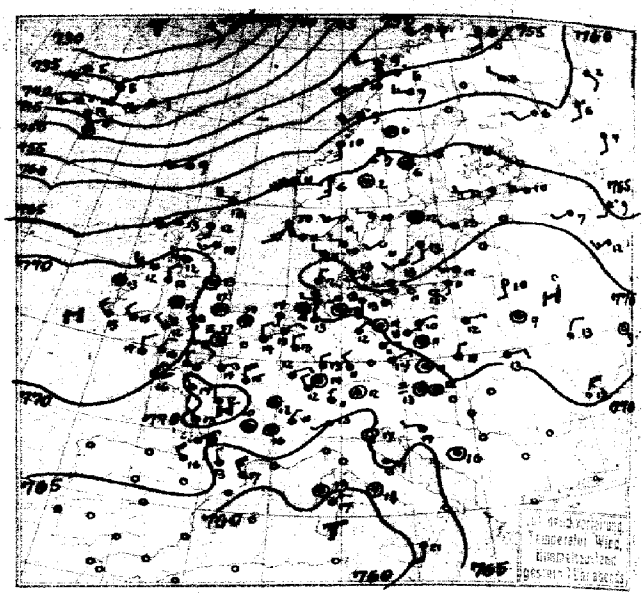

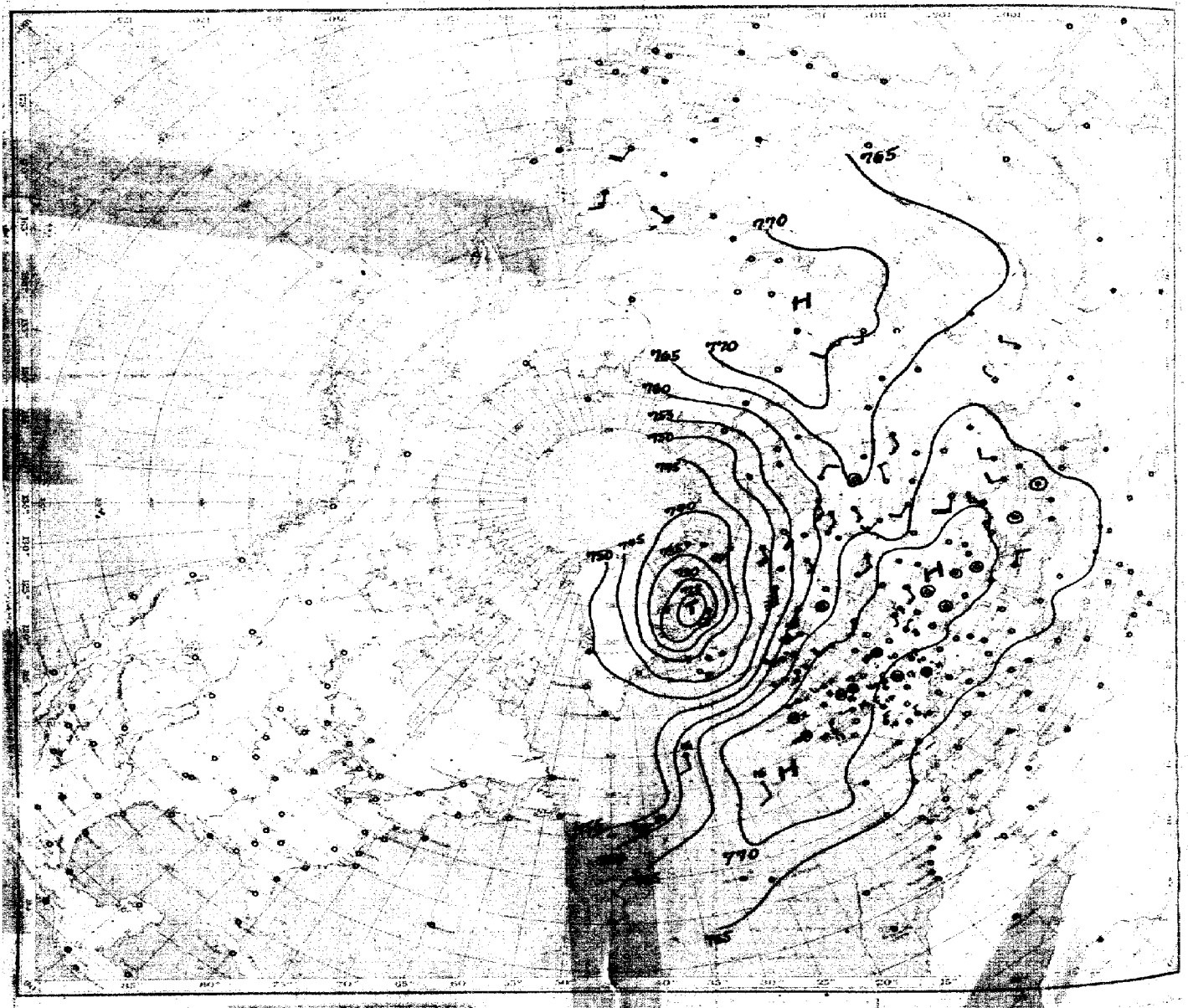

Luftdruck, Temperatur, Wind, Himmelszustand der nördlichen Halbkugel
vom Donnerstag, 1. Oktober 25 morgens.

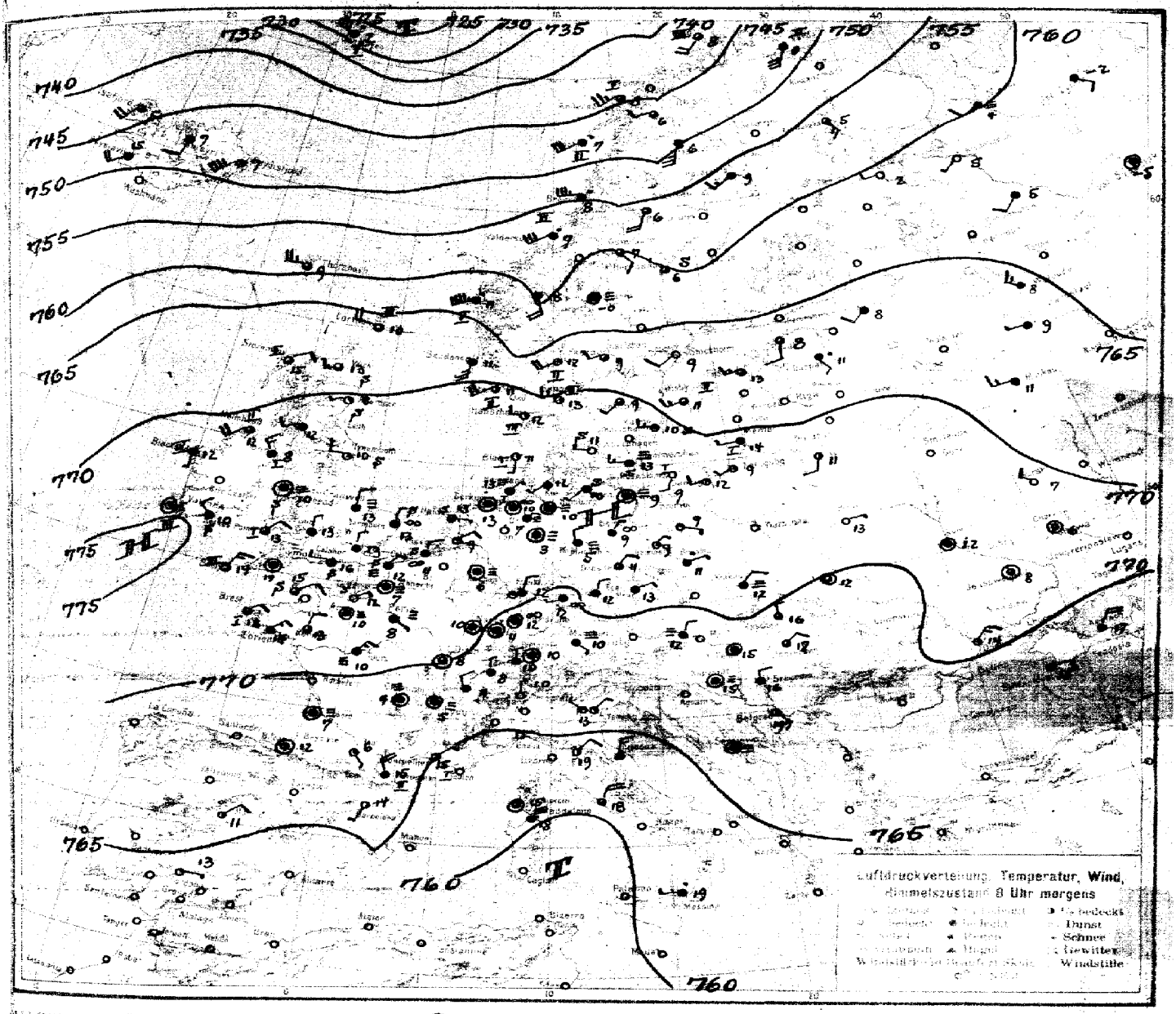

ALLGEMEINE ÜBERSICHT 8 Uhr morgens: Donnerstag, 1. Oktober 1925

Das ruhige Herbstwetter hält an. Unter primärer Einwirkung hat sich der östliche der beiden Hochdruckkerne über Westrußland und besonders Mitteleuropa verstärkt, während der westliche, durch Kaltluftzufuhr aus dem Norden gestützt, über Irland ostwärts vordringt. Zwischen diesen beiden Hochdruckkernen liegt in der deutschen Bucht ein Divergenzpunkt, um den die Divergenzlinien im Sinne des Uhrzeigers kreisen. Weiterverbreitet ist Nebel aufgetreten. Die Weiterentwicklung wird sich in der begonnenen Richtung vollziehen. Die Achse des Hochdruckgebietes wird mehr und mehr nordwest – südöstliche Richtung einnehmen, und der durch Kaltluftzufuhr gestützte nordwestliche Kern wird das Übergewicht über den nur schwach primär gestützten südöstlichen gewinnen, der durch die tägliche Erwärmung eher geschwächt wird; nächtliche Ausstrahlung wird ihm noch geringen Halt geben.

WETTERAUSSICHTEN AN DER DEUTSCHEN KÜSTE für Freitag, 2. Oktober 1925

NÖRDLICHE NORD- und OSTSEE: Leichte nordwestliche bis nördliche Winde, Frühnebel, sonst heiter, jedoch zunehmend bewölkt, trocken.

Westliche OSTSEE: (Wetterw. Swinemünde) Fortdauer der herrschenden Witterung.

Östliche OSTSEE: (Wetterw. Königsberg) Ruhiges, teils heiteres, teils neblig-trockenes Herbstwetter, Temperatur wenig geändert.

Bemerkungen:

Mf.

Hamburg, Deutsche Seewarte. Kapelle. Abt. III. Ernst.

Klischeedruck Hartung & Co. Hamburg

Donnerstag, 1. Oktober 1925

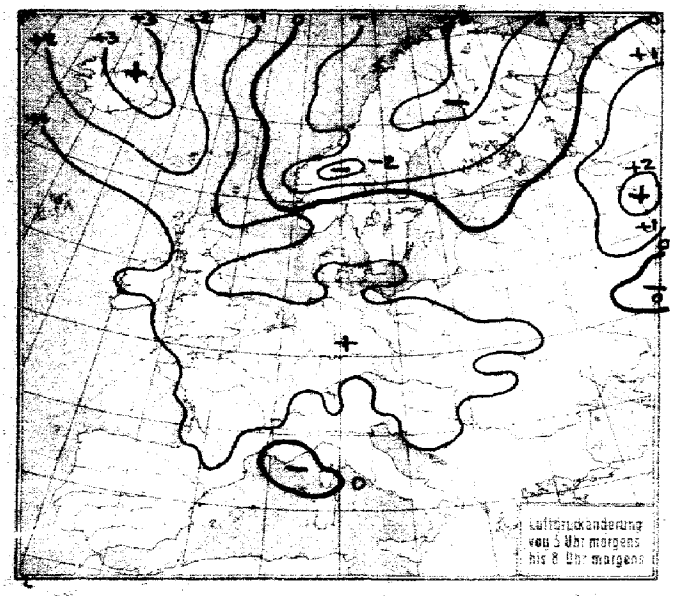

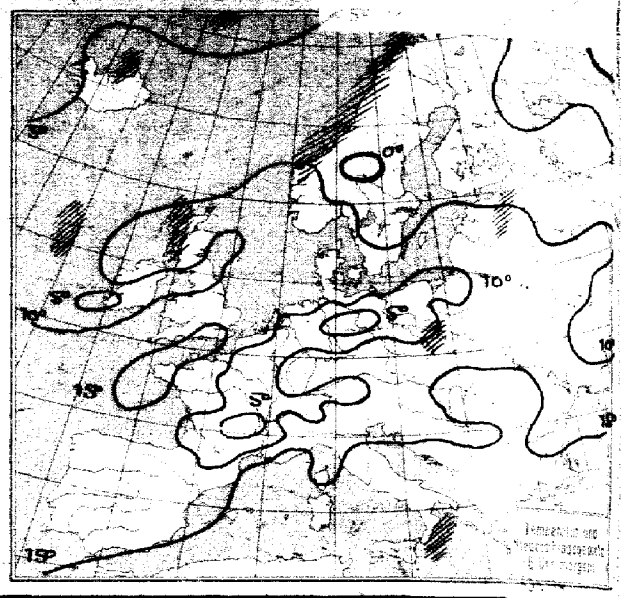

NACH AUFZEICHNUNGEN DER REGISTRIERAPPARATE ZU HAMBURG SEIT GESTERN 8 UHR MORGENS (M. E. Z.)

STUNDE		9	10	11	12m	1	2	3	4	5	6	7	8	9	10	11	12n	1	2	3	4	5	6	7	8
Thermograph		9.8	9.8	12.4	15.0	17.1	16.8	16.6	16.6	15.6	14.7	14.0	13.3	12.9	12.2	11.3	11.0	10.6	10.4	9.6	9.6	8.3	8.5	9.3	9.8
Barograph		66.3	66.3	66.2	66.1	65.8	65.7	65.7	65.7	65.9	66.1	66.6	66.8	67.1	67.4	67.7	68.0	68.0	67.8	67.7	67.8	68.1	68.4	68.8	69.3
Anemograph	Richtung	SE	SE	SE	SE	SSE	WSW	WSW	SW	SE	SE	SE	SE	SE	SE	SE	SE	Stille	Stille	Stille	Stille	Stille	ESE	Stille	Stille
	m. p. S.	1.8	1.6	1.9	1.5	1.9	1.9	1.5	1.0	1.1	1.1	0.9	0.8	1.2	1.5	1.3	1.4	1.2	0	0	0	0	1.1	0	0
Regenmesser		.	.	.	.	.	.	.	.	.	.	.	.	.	.	.	.	.	.	.	.	.	.	.	.
Sonnenscheindauer in Min.		60	60	60	60	50	60	45	45	.	.	.	.	.	.	.	.	.	.	n	.	.	.	.	15

AUFSTIEGE

STATION Wind in m./S.	Seehöhe	Zeit	Boden	200	500	1000	1500	2000	2500	3000	3500	4000	4500	5000	Bemerkungen
Groesbeertzel	17 m	8a	Stille	Stille	Stille	ENE 3	ENE 6 1200 ESE 1500	NNE 5							Sichtw. bis 2 Kilom.
"	17 m	9h a	Stille 7500 NNE 5	Stille 7500 NNE 6	NE 2 8000 NNE 8	NE 3 9000 NNE 10	ESE 4 1000 NNW 5 1500	NNE 4 12500 NNW 5	NNE 1	NW 2	3200 SSW 3	SSW 2	4000 ESW 2	4800 NE 3	5500 NE 2 | 6000 NNE 3 | 6500 Stille
"							ENE 4								Stille bis 10 Kilom.
Friedrichshafen	400 m	7h a	ENE 1			ESE 2									
Rostock	37 m	8h a	Stille	W.	NNE 1	N 2	NE W 2	NW a W 2		WNW 2		W 4	4800 NW a W 2	NNE 3	
			6500 NE a E 4	8000 NNE 3 9500	9000 NW a N 5	7500 N E 8									
Lindenberg	122 m	7h a	NE a E 5	E 10	E 10	E a S 9	E a S 9	E a S 9							" " 10 "
Frankfurt a/M.	.	8h a	NNE 5	NE a NE 8	E 5	7000 E a N 5									" " 20 "
Karlsruhe	130 m	7h a	Stille	5000 NNE 4											" " 40 "
Dresden	.	7h a	NE W 2	NE 2	3000 NNE 2	4000 NE a N 3	5000 NE 3	6000 E a S 4	13000 E a S 5	16000 E SE 5		Stv-cu,	a-stv	oo	" " 2 "
															" " 4 "
Calshot	.	2h a	.	ENE 6	NE 5	NE 6									
Prag	259 m	8a	ENE 1	ENE 5	ENE 10	E 10			Stv						" " 2 "
Kaschau	.	8a	N.	N 6	NE 3	W SW 1	W SW 3	W 1		ENE 2			Stv-cu,	a-cu	" " 20 "
Helder	.	8a										NE a N 8		NE 4	6000 NE a E 6
Croydon	.	8a	.	NE a E 3	NE 5										
Rennes	.	6a			NE 8	NE 10	NE a N 12	NE 10							
Lyon	.	6a		NW a W 3	N a W 5	NW a N 5									
Pavia	.	8a			ENE 13		E 9								
Rom	.	8a			NE a N 8	E 9									
						Nachträge vom 30. Sept. 1925.									
Lindenberg	122 m	10a	E 3 7500 S a W 8 E 3	SE a E 6 8000 S a E 5 8500 E a S 7	NW 1 000 SSE 7 9000 SSE 9 E a S 7	SE a E 7 9800 S a E 9 a-stv	14000 E 5 Stv-stv	18000 E SE 4	22000 E 3	27000 Stille	31000 SSW 3	39000 SE a E 2		SE a E 5	6000 SSE 2 | 6500 SE a E 4 | 6700 S a E 8 Sicht bis 10 km
"	"	1p													" " 50 "
Breslau	.	10a	SE 1	.	ESE 5	8000 E 8	10000 SE 9	11000 S 8	13000 S E a E 6	17000 E a S 3	19000 S a E 4 Stv-cu, stv	23000 S 4	28000 SW 3 800 m	31000 S S W 6	" " 4 "
Bremen	.	12a	SSE 1	3000 S a E 3	SW 1	E 4	E 6	SW 1	N a E 2	SW 2	a-stv				" " 20 "
Karlsruhe	130 m	1p		3000 ENE 3	NE 6	ENE 11	cu. in 980 m								" " 20 "
Rostock	37 m	6p	Stille	SSW 3	SW S 2	NE 1	NE 1	a-stv	a-cu	Stv-cu					" " 10-20 "
Andover	.	2p		NW 2	NW a N 2										
Ramsbrough	.	2p		NNW 2	N a W 7	N a W 5									
Lanarkshire	.	2p		SW a W 5	W SW 9	W SW 5									
Skelwick	.	3p		W 1	NW a N 1										
Helder	.	2p		W SW 4	W 3										
de Bilt	25 m	2p						NNE 3				NE a N 3		6000 NW a W 6	
Leuchars	.	7p			SW 12		NW 9			NW a W 13					
Renfrew	.	7p		W a S 9	W a N 9	WNW 9									
Cranwell	.	7p			NW 3	NW a N 1	NW a N 5								
Polkstowe	.	7p		N E 2	N E 3	N E 4									
Andover	.	7p		N a W 4	NE a N 4	N a E 3									
Ramsbrough	.	7p		NE a N 4		N W S									
Pipersmith	.	7p			N a W 8		N a E 8	N 9							
Lyon	.	7p		NNW 4	N E 3	N E 2									
Le Havre	.	7p		.	NE a N 3	NE 8	N E a E 7								

EN													STATION	MORGEN										
Luftdruck	Wind	Wetter	Temperat.	Luftdruck Unterschied u. Änder.	W	Stärke in Bft	Wolken (in Zehntel)	Rel. Feuchtk.	Bärometer	Minimum	Seegang		Luftdruck	Wind	Wetter	Temperat.	Luftdruck Unterschied u. Änder.	W	Stärke in Bft	Wolken (in Zehntel)	Rel. Feuchtk.	8 Uhr Abfl.	Minimum	Seegang
69.4	NNE 1	Nebel	12	/ +1.2	-	-	-	-	8	12	-	Rochefort	7					-			-		-	
69.6	N 1	11	10	/ +1.0	2	2	10 stv	8	0	4	-	Bayonne	67.8	Stille	4	12	/ +0.5	-	20	5 stv	-	0	-	
69.7	N 1	11	8	/ +0.5	2	4	10 stv	9	0	8	-	Bordeaux	67.8	Stille	29	7	/ +1.0	-	1	Nebel	-	0	5	
69.2	NNW 2	11	11	/ +0.5	5	4	10 stv	7	0	10	-	Clermont	69.2	Stille	25	4	/ +1.0	-	0.2	Nebel	-	0	2	
67.7	N 1	00	10	— 0	0	20	10 stv	7	0	7	-	Dijon	69.5	Stille	11	8	/ +1.0	-	1	8 stv	-	0	7	
71.5	E 1	8	13	/ +1.0	3	4	8 stv-cu	0	0	-	S	Calais	72.0	NE 2	25	12	/ +1.5	-	0.05	Nebel	-	0.2	-	S
72.7	NNE 2	16	11	/ +1.0	3	2	5 stv	9	0	-	S	Brest	71.0	NE 2	11	18	/ +0.5	-	2.05	8 cu-str	-	0	7	-
72.6	NE 2	05	9	/ +1.0	4	4	1 stv	0	0	7	-	Paris	70.7	SE 1	29	8	/ +1.0	-	1	2 ci	-	0	6	-
72.8	W 1	05	11	/ +1.0	4	20	wolkenl.	7	0	-	S	Perpignan	65.6	NNW 4	11	15	/ 0	-	50	10 cu-stv	-	0.5	19	-
70.3	W 3	01	13	— 0	0	20	1 ci	8	0	-	W	Rennes	70.7	NNE 2	11	12	/ +1.0	-	2	10 stv	-	0	11	-
71.1	W 2	01	12	/ +0.5	0	50	3 cu	9	0	-	W	Straßburg	69.4	Stille	11	11	/ +1.0	-	2	10 cu	-	0	11	-
73.3	S 1	01	11	/ +1.0	0	50	2 ci-cu	-	0	-	I	Toulouse	62.3	SE 1	01	6	/ +1.0	-	4	3 ci	-	0	5	-
72.3	W 3	27	18	/ +1.0	4	0.05	Nebel	0	0	-	S	Tours	70.3	NE 3	29	10	/ +1.0	-	1	Nebel	-	0	9	-
47.5	WSW 2	11	6	\ -1.5	1	50	9 cu-stv	6	0	6	-	Ajaccio	64.7	Stille	11	15	^ -0	-	50	8	-	0	-	S
57.0	SW 3	16	9	\ -2.0	1	250	10 cu-ni	8	0	7	-	Le Havre	71.8	ENE 2	00	12	/ +1.5	-	4	wolkenl.	-	0	-	S
56.7	SSW 4	11	6	\ -2.0	1	250	9 cu-stv	7	03	5	-	Marignane	60.9	NE 1	11	15	0	-	50	7 stv	-	0	18	-
60.7	SE 2	11	7	\ -1.5	2	250	8 stv	7	0	4	-	Nancy	70.1	Stille	11	10	/ +1.0	-	2	10 stv	-	0	10	-
60.2	WNW 1	11	6	\ -1.5	1	250	8 ni	9	0	-	S	Lerwick	65.4	W 4	16	10	/ +0.5	6	3.0	8 cu-str	9	0	-	W
62.1	Stille	25	-0	\ -1.0	3	1	Nebel	0	0	-1	-	Renfrew	73.1	WSW 2	12	12	/ +1.0	1	3.0	10 stv-cu	8	0	7	-
69.7	WSW 1	12	9	/ +0.5	2	-	7 cu-stv	8	0	5	-	Cranwell	73.3	N 2	27	13	/ +1.0	4	0.2	Nebel	0	0.5	15	-
67.2	SW 2	00	9	— 0	1	20	wolkenl.	8	0	8	-	Scilly	72.7	NNE 3	11	14	/ +0.5	2	2.0	9 stv-cu	0	01	-	W
70.7	SW 1	12	9	— 0	1	50	8 stv	8	0	8	-	Wick	69.0	WSW 3	11	13	/ +1.0	1	50	7 cu-stv	8	0	-	S
69.5	WSW 3	10	11	/ +0.5	2	250	7 cu-ni	8	0	-	W	Malinhead	72.7	SW 4	11	12	/ +0.5	1	50	9 stv-cu	0	0	-	W
71.2	W 3	00	10	/ +0.5	3	-	1 stv	9	0	-	W	Tynemouth	72.8	W 2	01	10	/ +0.5	6	4	1 ci	8	0	-	S
50.9	SSW 5	12	6	\ -1.5	2	250	10 cu-stv	6	0	4	-	Pembroke	73.2	NE 2	10	13	/ +1.0	3	50	8 stv-cu	0	0	-	W
												Roches Point	74.9	NW 2	01	10	/ +0.5	0	2.0	5 stv-cu	0	0	-	S
												Croydon	73.0	Stille	25	12	/ +1.0	4	0.05	6 stv-cu	0	0	11	-
												Aberdeen	70.8	WSW 1	01	8	/ +1.0	0	4	7 ci	8	0	-	S
36.6	W 1	17	-3	\ -1.5	7	20	7 ci-stv	8	2	-	-	Valentia	74.6	Stille	01	5	/ +0.5	0	2.50	2 cu-stv	0	0	-	W
44.3	SW 4	13	8	\ -1.5	5	50	9 cu-stv	6	3	-	W	Plymouth	72.3	Stille	11	14	/ +1.0	2	2.0	10 stv-cu	9	0	-	S
58.2	SW 6	45	7	/ 0	6	4	10 ni	9	2	-	W	Guernsey	71.7	ENE 2	11	15	/ +1.0	1	1.0	9 cu-stv	0	0	-	S
63.2	WSW 4	12	11	— 0	1	50	10 ni	8	11	-	W	Stornoway	68.8	SW 3	30	11	/ +1.0	5	1.0	10 ni	9	1	-	W
71.2	WSW 4	12	11	— 6	1	50	9 cu-stv	8	0	-	W	Holyhead	74.1	Stille	26	10	/ +1.0	4	0.05	3 stv-cu	9	0.1	-	S
35.5	W 6	16	6	\ -0	6	4	6 cu-stv	8	5	-	W	Donaghadee	73.9	NW 3	12	8	/ +1.0	2	2.0	10 stv	8	0	-	W
44.8	SW 5	13	8	\ -1.0	5	20	9 cu-stv	8	0	-	W	Yarmouth	72.5	NNE 1	25	13	/ +1.0	4	3	Nebel	0	0	-	S
47.8	SW 6	58	7	\ -1.0	6	4	10 cu-stv	9	9	-	W	Blacksod	73.2	S 1	11	12	/ +1.0	1	5.0	10 stv	8	0.2	-	W
25.7	NW 8	50	2	/ +1.0	5	2	10 ni	9	3	-	W	Calshot	72.8	W 1	00	16	/ +1.0	2	2	5 cu-stv	9	0	-	S
67.3	SW 4	00	12	— 0	0	50	1 ni	-	0	-	W	Thorshavn	59.8	W 5	16	3	/ +2.0	6	5.0	8 ni	0	1		
49.1	SSW 6	11	6	\ -2.5	2	250	10 cu-stv	7	0	-	W	Seydisfjord	47.7	SW 8	00	7	/ +3.0	8	4	1				
55.0	W 7	55	8	\ -1.0	6	4	10 ni	0	17	-	-	Acureyri	46.6	S 2	11	7	/ +3.0	1	3.0	7				
69.2	SSW 5	11	11	/ +1.0	2	50	10 stv-cu	9	0	-	W	Isafjord	44.4	SSW 4	16	5	/ +2.0	6	3.0	8				
59.8	S 4	12	8	\ -2.5	1	50	10 stv	6	0	0	-	Reykjavik	49.9	SW 4	11	5	/ +2.0	5	4	10 ni	6	7		
												Vestmannö												
												Alexandrovsk	54.8	SSW 4	bedeckt	4	\ -0.0					0	
												Archangelsk	51.7	WSW 1	wolkenl.	5	/ +0.3					4	
69.0	ESE 1	bedeckt	11	\ -0	1	—	—	-	1	9	-	Ust-Zylma	61.3	SE 2	bedeckt	-3	\ -0.7					0		
											-	Malochkin-Sharr	51.8	NW 3	bedeckt	4	/ +0.5					0		
											-	Dickson												
-	Stille	+0	12	/ +1.0	4	1	9 cu-stv	0	0	11	-	Petersburg	67.9	SW 2	bedeckt	7	/ +0.3					3		
73.0	E 1	04	13	/ +0.5	0	4	wolkenl.	7	0	8	-	Tscherdyn												
73.1	SSW 2	00	11	— 0	0	20	1 stv-cu	8	0	7	-	Moskau	-	W 3	bedeckt	10	/ +0.7					0		
71.4	NE 2	25	12	/ +1.0	4	1	Nebel	0	0.1	6	-	Kasan												
73.8	ESE 1	01	9	/ +1.0	1	4	3 cu-stv	8	0	-	-	Kiew	72.5	Stille	bedeckt	12	/ +0.1					0		
70.3	ENE 1	15	13	/ +1.0	2	2	10 stv	8	0	12	-	Ufa												
69.1	NNE 1	16	12	/ +1.0	5	4	10 stv	0	0	11	-	Saratow	68.8	WNW 4	Dunst	8	— 0					0		
68.8	NE 1	11	16	/ +1.0	6	10	10 cu-stv	8	1	14	-	Orenburg												
69.5	N 1	11	16	/ +0.5	1	20	8 cu-stv	8	0	12	-	Odessa	70.7	NE 3	heiter	14	/ +0.4					0		
											-	Sewastopol	68.0	E 3	heiter	15	-					0		
68.9	Stille	bedeckt	15	/ +1.0	-	-	-	-	0	14	-	Astrachan	67.8	N 3	bedeckt	12	/ +0.4					0		
68.-	ESE 2	heiter	14	— 0	3	1	Nebel	0	0	14	-	Emba												
68.6	Stille	27	-	-	-	-	-	-	-	-	-	Batum												
69.2*	-	-	11	/ +1.0	2	-	Nebel	0	0	14*	-	Baku												
											-	Tobolsk												
											-	Omsk												
											-	Tashkent	62.6	NE 1	bedeckt	13	/ +0.3					0		
											-	V. Imbatskoe												
											-	Tomsk	72.2	NNW 1	bedeckt	-1	/ +1.2					5		
											-	Irkutsk												
-	N 2	11	-	— 0	1	4	9 stv	8	0	-	W	Jakutsk	58.0	SE 1	bedeckt	9	\ -0.4					0		
60.7	NNE 7	16	18	/ +1.0	6	10	9 ni	8	11	-	W	Wladivostok	59.6	NNE 4	bedeckt	10	/ +0.4					0		
60.8	W 1	03	19	— 0	6	20	9 stv	9	12	-	S	Tanger												
											-	Agadir												
66.8	NE 1	01	-	/ +0.5	0	50	1 stv	6	0	-	I	Bou Denib												
62.8	NE 4	12	18	— 0	1	20	7 stv	7	0	15	-	Oran												
60.9	SE 2	00	19	/ +0.5	3	250	4 ci	8	6	-	19	Algier												
66.-	NE 2	heiter	11									Setif												
												Tunis												
												Aleppo												
												Beyruth												
67.8	NE 2	11	21	/ +0.5	2	20	9 cu-stv	6	0	-	I													

NORD-AMERIKA 2 UHR NACHTS

Luftdr.	Wind		Luftdr.	Wind		Luftdr.	Wind		Luftdr.	Wind		Luftdr.	Wind
		La Paz			Bermuda			Duluth			Tatoosh		
		Edmonton			Key West			Huron			San Francisco		
		Nantucket			Little Rock			Salt Lake City			San Diego		
		Washington			Nashville			Helena			Forth Worth		
		Hatteras			Cleveland			Denver			El Paso		
		Charleston			Chicago			Roseburg			Belle Isle		

STATION	GESTERN NACHMITTAG						GESTERN ABEND							
	Luftdruck	Wind	Wetter	Temperat.	W	Sichtweite in km	Luftdruck	Wind	Wetter	Temperat.	W	Sichtweite in km	Niederschlag	Maximum oder Minimum der Lufttemp.
Wien														
Zürich	703.5	NE 3	10	11	2	10	705.2	NE 1	10	10	2	10	0	13
Bern	69.3	NE 3	10	9	2	20	69.4	NE 3	11	9	2	10	0	9
Genf	69.2	NNE 2	11	11	2	10	69.3	NNE 1	11	11	2	4	0	12
Lugano							66.3	SW 1	11	13	1	20	1	16
Helder	69.1	SSW 1	11	14	2	4	69.8	S 1	11	14	2	14	0	5
Vlissingen	69.1	SSE 1	00	17	0	10	69.3	N 2	02	14	0	10	0	6
Utrecht	69.2	NW 1	00	14	0	10	69.6	NE 2	02	13	0	10	0	20
Kopenhagen	68.4	SW 3	27	13	6	2	69.3	WSW 1	28	13	5	10.3	0	2
Skagen	67.8	NNW 2	01	14	0	20	67.7	W 1	01	10	0	20	0	5
Hanstholm	68.2	NW 2	01	13	0	50	69.1	WNW 3	01	11	0	50	0	10
Blaavandshuk	69.5	N 1	00	14	1	50	70.5	NNE 1	01	12	0	50	0	7
Hammershus	68.5	WSW 5	11	12	3	10	69.4	WSW 3	11	13	3	10	0	12
Abisko	55.0	WSW 6	30	7	5	50	55.8	WSW 4	30	9	5	50	1	8
Haparanda	59.5	WNW 4	01	11	0	20								
Stensele	62.3	WSW 4	01	11	0	50	63	SSW 2	12	9	1	50	0	9
Oestersund	65.7	WNW 3	01	11	1	20	65.5	SSE 3	11	5	1	50	0	11
Hernösand	65.8	NW 1	01	13	1	50	65.7	SSW 1	11	6	1	50	0	9
Särna	64.4	SSE 2	01	10	0	50	66	"	01	2	2	50	0	10
Karlstad	68.4	SSW 1	9	11	3	-	67.4	W 1	12	10	3	-	0	13
kholm	67.8	SSE 1	11	14	2	10	67.6	SSW 1	12	12	2	10	0	17
köping	68.3	W 3	11	13	6	-	68.9	SW 2	01	11	1	-	0.3	13
by	67.4	WSW 4	11	14	2	50	68	" 2	12	13	2	50	0	8
nar							69.3	SW 2	11	13	6	-	0.4	11
ivare	67.5	W 3	01	7	1	50	68.2	W 3	11	7	1	20	0	9
shamm														
öklubb	62.2	W 5	01	13	0	50	62.7	W 2	01	8	0	50	0	10
le Hook														
zbergen	32.2	SE 1	70	1	7	2	38.7	SW 1	75	-	9	1	5	-
	51.7	SW 4	13	7	50	50	51.5	SW 3	10	7	2	50	2	10
tersund	62.1	WSW 6	30	10	5	20	61.8	" 3	10	10	6	20	0.1	11
a	66.2	SSW 7	50	9	5	10	63.2	SW 8	50	11	6	50	0.5	8
er	68.2	WNW 1	01	12	0	20	69.2	WNW 2	01	11	0	30	0	8
en-Insel	64.1	WNW 7	10	4	2	4	64.6	WNW 8	50	3	2	2	2	10
äness	52.5	WSW 5	71	2	6	10	53.5	WSW 7	11	9	6	4	7	10
	56.3	SW 7	35	9	5	4	55	SW 7	19	10	6	10	2	4
Mayen	38.8	E 1	90	5	5	1	37.2	SSE 2	50	5	6	2	10	10
ler	67	SSW 1	01	11	0	50	67.4	WSW 3	00	11	0	50	0	8
dö	53.3	NW 2	01	8	0	50	54.3	S 1	01	6	1	50	0	10
ønö							61.5	SW 4	30	4	5	20	1	-
re	68.4	SSW 2	12	11	1	50	69.1	SSW 3	10	10	1	50	0	11
bas	65.6	S 1	00	7	0	50	65	S 3	12	6	0	50	0	-
singfors							67.6	W 2	00	6	0	50	0	14
a														
pio														
pat	65.3	WSW 3	16	14										
a	66.6	SSW 4	11	13	1	20								
rschau	71.2	ESE 2	01	15	0	30	71.5	SE 1	01	12	0	10	0	10
berg	70.8	SSE 2	01	15	2	10	71.5	S 2	11	13	2	05	0	10
k	72.4	E 1	12	13	2	2	71.7	SSW 1	00	9	0	3	0	11
na	70.7	WSW 3	02	15	0	-	72	" 2	00	10	0	30	0	16
kau	69.8	SE 2	11	12	2	4	70.4	NNE 1	11	11	2	10	0.1	12
en	71.2	ESE 3	01	16	0	20	75	S 1	01	10	0	20	0	10
y	68	ENE 2	25	14	3	10	67.4	ENE 2	11	14	2	4	0	10
r	66.4	NE 4	10	15	1	20								
burg	66.3	NE 1	11	17	0	20	67.2	SSW 1	11	15	2	10	0.4	8
chau	67.2	NE 1	11	20	1	50	67.3	" 1	11	16	1	20	0	20
ütz	66.5	E 1	40	13	5	10	69.1	" 1	11	11	6	20	0.3	15
apest	67.1	N 2	bed	18										
grad														
ljewo							65.9	SSW 2	00	16	1	10	0	17
am							66.1	W 1	11	14	2	2	-	-
a														
on														
fu														

STATION	GESTERN NACHMITTAG						GESTERN ABEND							
	Luftdruck	Wind	Wetter	Temperat.	W	Sichtweite in km	Luftdruck	Wind	Wetter	Temperat.	W	Sichtweite in km	Niederschlag	Maximum oder Minimum der Lufttemp.
Turin														
Genua														
Livorno														
Ancona							765.5	ESE 3	10			10	1	1
Maddalena														
Messina							61.9	S 4	01			2	0.3	-
Tarent														
Venedig							65.2	Stille	00	17	0	10	0	6
Rom							61.9	"	00	16	1	50	0	6
Malta														
Madrid	50	SSW 3	bed	20										
La Coruña														
Mahon	61	N 4	NNW	18										
Malaga														
Horta														
Rochefort	60.4	WNW 2	01	15	-	50	70.3	WNW 2	0	13	-	10	0	8
Bayonne							65.8	NW 4	11	16	-	20	0	8
Bordeaux	64.6	ENE 2	01	18	-	10	65.1	ENE 1	11	17	-	20	0	9
Clermont	65.1	Stille	11	9	-	2	66.2	Stille	11	10	-	10	0.8	2
Dijon	64.6	ENE 2	11	14	-	4	66.2	"	01	12	-	2	0	6
Calais	68.8	N 1	11	17	-	4								
Brest	68.5	N 1	11	17	-	20	69.7	NNE 3	36	16	-	4	0	11
Paris	67.4	NNW 4	01	18	-	50	67.2	N 4	01	18	-	20	0	8
Perpignan	61.9	NNW 1	11	19	-	50	63.6	NNW 5	11	17	-	30	0	11
Rennes	68.4	N 2	01	17	-	10	71.1	NW 1	11	17	-	50	0	8
Straßburg	65.2	NNE 5	11	16	-	10	66.4	NW 1	11	12	-	4	0	8
Toulouse	63.8	W 4	11	16	-	50	64.8	NNW 1	11	15	-	10	0	6
Tours	66.6	NE 3	01	18	-	20	70.5	NW 1	11	18	-	20	0	8
Ajaccio	59.6	Stille	11	21	-	50	60.5	Stille	11	16	-	20	0	8
Le Havre	68.1	NE 5	11	15	-	4	68.5	ENE 2	11	14	-	4	0	8
Marignane	62.4	WNW 1	30	15	-	50								
Nancy	64.3	ENE 3	00	15	-	20	66.5	ENE 2	11	12	-	10	0	8
Lerwick	64.3	SW 2	11	12	1	50	64.1	W 4	11	13	2	50	0	5
Renfrew	64.4	W 3	15	12	3	20	70.4	W 2	10	12	3	20	0	5
Cranwell							64.6	Stille	11	10	2	10	0	5
Scilly	70.3	N 1	11	16	3	50	70.4	N 2	01	14	1	50	0	11
Wick	66.2	S 3	01	13	0	50	66.7	S 3	12	12	1	50	0	6
Malinhead	68.4	W 4	01	14	0	50	68.8	W 2	02	12	0	50	0	6
Tynemouth	68.7	Stille	15	13	4	10	69.6	Stille	00	13	2	10	0	6
Pembroke	70.0	W 1	21	15	1	0.5	70.7	NW 1	20	12	2	02	0	8
Roches Point	70.6	S 2	11	16	1	50	71.4	NW 2	10	15	1	50	0	8
Croydon	69.2	WNW 1	11	18	2	10	69.8	Stille	20	17	3	1	0	5
Aberdeen	67.4	S 3	01	15	0	10	68.2	SSW 3	02	14	0	10	0	6
Valentia	71.3	NW 3	10	13	2	20	72.0	NW 3	01	13	0	50	0	8
Plymouth	68.3	N 3	10	14	1	50	70.2	NNE 2	00	16	0	50	0	8
Guernsey	69.3	N 3	11	16	2	4	69.5	N 1	12	15	-	20	0	8
Stornoway	65.2	SW 5	11	14	1	20	65.8	SW 5	00	13	2	10	0	8
Holyhead	69.4	N 1	23	14	6	1	70.0	Stille	05	13	3	20	0.8	6
Donaghadee	68.3	NW 2	20	14	1	20	70.0	N 2	00	13	0	50	0	6
Yarmouth	68.5	Stille	10	14	2	4	68.4	Stille	11	14	2	2	0	8
Blacksod	69.0	"	11	14	0	50	70.0	"	01	16	0	50	0	6
Calshot	69.1	WSW 1	10	16	1	10	69.7	SE 2	12	16	1	10	0	8
Thorshavn	53.5	SW 8	55	11	6	2	55.8	WSW 8	12	9	7	50	2	8
Seydisfjord	34.1	SW 5	00	10	0		34.2	SW 7	02	6	6	1	0.8	6
Acureyri	31.6	S 3	11	10	1		34.1	S 3	11	8	8	1	0.8	6
Isafjord	29.8	NW 1	16	7	8		34.2	SSW 1	12	5	9	1	0.8	6
Reykjavik	34.7	- 7	35	7	5	10	41.4	SW 5	35	5	5	10	1	4
Vestmanno	39.7	WSW 9	98	6	9		45.2	SE 9	98	6	9		2.5	6
Archangelsk	61.4	SSE 2	bed	4			60.4	SSW 2	49	6				
Petersburg	62.0	WNW 4	"	10			66.5	W 3	Nebel	10				
Sukeaskuale	64.3	S 2	"	6			62.6	S 2	bed	6				
Kiew	72.9	E 2	16	17			72.6	NE 2	"	13				
Kursk	72.4	N 2	14	15			72.7	NW 2	Nebel	9				
Smolensko	69.0	WNW 3	"	11			69.8	NW 3	"	9				
Odessa	70.2	ESE 2	24	21			70.2	NE 5	bed	18				

SCHIFFSMELDUNGEN

Datum	Zeit	Breite	Länge v. Gr.	Luftdruck	Wind	Wetter	Temper. Luft	Temper. Wasser	W	Sichtweite in km	Wolken (in Zehntel)	Seegang	Dünung aus
6.	8a	56.1 N	36.2 W	734	W 8	00	7	8	2	2.50	5	2	W
	2p	56.4 N	23.5 W	61	WSW 7	01	11	11	1	50	4	7	W
	"	58.6 N	13.3 W	67	N 2	01	14	13	0	50	6	0	
					Stuttgart								
	2p	47.4 N	31.2 W	70	SW 4	00	17	18	2	50	wolkenlos	0	NW
7.	8a	47.1 N	33.8 W	67	" 4	10				7.50		0	NW
	2p	48.2 N	30.5 W	66	SSW 4	00				50		1	W
	"	61.3 N	15.4 W	78	" 3	01				50		0	W
	2p	56.7 N	24.2 W	81	- -	11				50		7	SW
8.	8a	50.1 N	25.2 W	68	WSW 6	01				50		7	W
	2p	57.4 N	25.6 W	68	WNW 7	10	10	11	2	20	10	7	SW
	7p	55.7 N	28.5 W	61	WSW 5	11	11	11	0	50	-	2	W
					Berlin								
	7p	57.0 N	37.4 W	62	OSE 0	12	21	20	5	50	7	7	SW
	2a	54.3 N	20.7 W	66	WSW 4	12	17	17	-	50	10	1	SW

Datum	Zeit	Breite	Länge v. Gr.	Luftdruck	Wind	Wetter	Temper. Luft	Temper. Wasser	W	Sichtweite in km	Wolken (in Zehntel)	Seegang	Dünung aus
6.	2p	49.1 N	21.9 W	772	S 1	01	16	17	-	50	2	0	W
					Stuttgart								
	8a	47.0 N	34.3 W	67	WNW 2	05	18	20	5	50	4	2	W
	2p	50.0 N	31.5 W	63	S 2	10	11	11	3	20	6		
					Berlin								
	2p	46.2 N	34.0 W	59	SW 4	10	20	19	-	20	8		W
	"	48.0 N	22.2 W	72	S 3	12	14	16	0	50	8		W
	"	49.2 N	29.2 W	73	SE 2	01	19	14	0	50	2		W
	"	56.1 N	16.6 W	69	SSW 5	40	13	15	6	20	10		W

WETTERBERICHT
DER
DEUTSCHEN SEEWARTE

JAHRGANG 50, Nr. 275 VERLAGSORT HAMBURG Freitag den 2. Oktober 1925

Mitteleuropäische Zeit — **Luftdruck** reduziert auf 0° Temperatur, Meeresspiegel und Schwere in 45° Breite — **Temperatur** in Celsius-Graden — **Windstärke** nach Beaufortskala (12 = Orkan) — **Wetter:** 00 bis 09 wolkenlos bis halb bedeckt; 10 bis 19 halb bis ganz bedeckt; 20 bis 29 Dunst oder Nebel; 30 bis 39 Schauer; 40 bis 49 Rieselregen; 50 bis 59 sonstiger Regen; 60 bis 69 Schnee; 70 bis 79 Graupel oder Regen und Schnee gemischt; 80 bis 89 Hagel; 90 bis 99 Gewitter — W = Witterungsverlauf seit der letzten Beobachtung: 0 = wolkenlos bis halb bedeckt, 1 = wolkig, 2 = anhaltend ganz bedeckt, 3 = Dunst oder Nebel, 4 = dichter Nebel, 5 = Schauer, 6 = Regen oder Rieselregen, 7 = Schnee, 8 = Graupeln oder Hagel, 9 = Gewitter — **Relative Feuchtigkeit:** 0 = 95 bis 100 %, 1 = 90 bis 94 %, 2 = 80 bis 89 %, 3 = 70 bis 79 %, 4 = 60 bis 69 %, 5 = 50 bis 59 %, 4 = 40 bis 49 %, 3 = 30 bis 39 %, 2 = 20 bis 29 %, 1 = 10 bis 19 %

GESTERN NACHMITTAG 2 UHR

DEUTSCHE STATIONEN	Uhrzeit	Luftdruck	Wind	Wetter	Temperat.	Luftdruck Charakter. u. Ander.	W	Sichtweite in km	Wolken (in Zehntel)	Rel. Feucht.	Seegang	Wolkenhöhe
Borkum	2	772.1	S 1	12	12	↘ −0.5	3	4	6	8		5
Helgoland	2	—	Stille	Nebel							5	
Altenwalde	2	73.1	ENE 1	10	12		3	4	5	8		6
Bremen	2											
Hamburg	2	72.8	NE 1	10	10	↘ −0.5	0	4	10	5		9
Kiel	2	73.3	N 1	11	14	— 0	3	—	10	9		5
Warnemünde	2											
Swinemünde	2											
Rügenwalder Münde	2											
Danzig	2	72.6	W 3	01	10	↘ −0.5	0	20	2	4		9
Königsberg	2	72.2	WSW 4	01	10	↘ 0	0	10	3	6		7
Memel	2	71.1	W 1	11	14	— 0	2	20	10	1		—
Aachen	2	71.2	ENE 3	11	15	— 0	1	10	9	7		5
Löwingen	2											
Hannover	2	72.1	NE 1	01	18	↘ 0	1	10	1	—		4
Magdeburg	2	72.0	NNE 3	11	14	↘ −0.5	3	20	10	5		4
Dresden	2	71.1	ENE 3	10	15	↘ 0	1	10	9	8		5
Berlin	2	72.3	NE 2	01	18	— 0	0	10	wolkenlos	5		6
Grünberg in Schles.	2											
Breslau	2	71.6	W 1	11	15	↘ −0.5	6	4	10	8		3
Frankfurt a. M.	2	70.5	NNE 2	11	14	— 0	2	4	10	7		4
Karlsruhe	2											
Friedrichshafen	2											
Bamberg	2											
München	2	69.1	Stille	11	12	— 0	2	10	10	9		4
Kahler Asten 852	2	—	E 3	12	10	↘ −0.5	2	10	10	9		4
Feldberg i. Schwarzw. 1497	2	6										
Zugspitze 2964	2	537.4	SE 3	01	4	— 0	0	20	wolkenlos	4		0
Säntis 2500	2	568.6	E 4	01	7	↘ 0	1	10	1	1		1
Sonnblick 3106	2	5										

Seehöhe in Metern

Luftdruck der Bergstationen nicht auf Schwere und Meeresspiegel reduziert

GESTERN ABEND 7 UHR

DEUTSCHE STATIONEN	Uhrzeit	Luftdruck	Wind	Wetter	Temperat.	Luftdruck Charakter. u. Ander.	W	Sichtweite in km	Wolken (in Zehntel)	Rel. Feucht.	Niederschlag	Maximum	Seegang	Wolkenhöhe
Borkum	7	773.0	N 1	39	14	↘ +0.5	3	0.5	—	9	0			
Helgoland	7	—	N 1	bed.										
Altenwalde	7	73.3	N 2	28	13	— 0	0	1	Nebel	9	0	15		0
Bremen	7	73.2	NE 1	30	15	↘ +0.5	3	4	10	7	0	19		9
Hamburg	7	73.2	NE 1	01	16	↘ +0.5	0	4	3	5	0	19		8
Kiel	8	73.1	NW 1	11	13	↘ +0.5	0	—	10	9	0	15		4
Warnemünde	8	73.0	W 1	28	14	— 0	1	0.2	Nebel	8	0	—		0
Swinemünde	7	72.9	Stille	01	15	— 0	0	1	0	9	0	18		9
Rügenwalder Münde	7	72.8	WNW 2	00	13	↘ +0.5	0	—	—	—	0	15		—
Danzig	7	72.8	WNW 1	01	14	↘ +0.5	0	10	wolkenlos	8	0	18		9
Königsberg	7	72.4	W 1	01	12	↘ 0	0	—	wolkenlos	8	0	17		0
Memel	7	72.0	W 3	10	14	↘ −0.5	1	2.0	8	8	—	—		—
Aachen	7	71.2	NE 3	11	15	↘ 0	2	10	5	8	0	16		5
Löwingen	7	73.1	Stille	00	13	↘ 0	0	0.5	wolkenlos	8	0	20		9
Hannover	7	72.4	ENE 1	01	13	↘ 0	0	0.2	wolkenlos	7	0	18		9
Magdeburg	7	72.3	N 2	01	14	↘ +0.5	0	2.0	1	7	0	21		9
Dresden	7	71.7	NE 1	11	13	↘ +0.5	0	10	9	9	0.6	15		4
Berlin	7	72.6	NE 2	28	16	↘ +0.5	0	1	Nebel	6	0	19		4
Grünberg in Schles.	7	73.2	E 1	01	14	↘ +0.5	0	2.0	1	8	0	19		4
Breslau	7	72.1	Stille	11	14	↘ +0.5	2	4	10	8	1	16		4
Frankfurt a. M.	7	72.9	NNE 2	11	15	— 0	2	4	10	9	0	18		5
Karlsruhe	7	68.8	Stille	29	14	— 0	5	2	10	9	0	15		3
Friedrichshafen	7	68.8	Stille	11	12	↘ +0.5	0	10	9	9	0	14		0
Bamberg	917	70.4	NW 2	12	14	↘ +0.5	1	5.0	9	9	0	17		5
München	7	68.7	Stille	11	12	— 0	2	10	10	9	0	16		0
Kahler Asten 852	7	—	E 4	11	10	↘ −0.5	2	10	10	9	0	12		2
Feldberg i. Schwarzw. 1497	7	6												
Zugspitze 2964	7	672.9	ENE 4	27	7	↘ +0.5	4	0.2	Nebel	9	0	10		9
Säntis 2500	7	567.7	ENE 2	27	11	— 0	4	0.05	Nebel	9	1	11		9
Sonnblick 3106	908	6												
	7	5												
	908	537.4	SE 2	01	3	— 0	0	2.0	wolkenlos	4	0	6		0
	7	568.6	E 3	00	5	— 0	0	10	2	4	0	12		7
	7	5												

Luftdruck der Bergstationen nicht auf Schwere und Meeresspiegel reduziert

KÜSTENSTATIONEN UND FEUERSCHIFFE

NACHMITTAG UND ABEND DES VORTAGES

List	2p:	Stille, heiter, gute Sicht, See 0
	7p:	NW 1, leicht bew., " " " 0
Bülk	2p:	773.1 N 2, wetter 22, T 14°, Sicht 4 Km, See 1
	7p:	
Arkona	2p:	W 2, heiter, See 0
	7p:	
Außenjade	2p:	
	7p:	
Marienleuchte	2p:	
	7p:	772.2 Stille, wetter 12, T 12°, Sicht 2 Km, See 3
Borkumriff	2p:	772.8 Stille, wetter 23, T 13°, W T 14°, Nebel
	7p:	773.4 N 2, " 11, T 11°, W T 11°, 10 Km, See 1
Amrumbank	2p:	N 1, bedeckt, See 1
	7p:	N 2, " " 1
Adlergrund	2p:	
	7p:	WNW 1, heiter, Sicht 12 Km, See 0
Borkum	5p:	773.3 NE 1, Wetter 11, T 15°

HEUTE MORGEN

List	8a:	W 1-2, bedeckt, gew. Sicht, See 0
	11a:	" " " " " 0
Bülk	8a:	772.4 N 1, wetter 15, T 9°, Sicht 20, See 0
	11a:	772.3 WNW 2, " 11, T 12°, " 20 " 0
Arkona	8a:	W 2, bedeckt, Dunst, See 0
	11a:	W 4, " " " 0
Außenjade	8a:	NW 1, bedeckt, See 1
	11a:	
Marienleuchte	8a:	773.0 WNW 3, wetter 10, T 12°, Sicht 20 Km, See 1
	11a:	773.0 WNW 4, " 12, T 13°, " 20 " 1
Borkumriff	8a:	771.1 WSW 1, wetter 11, T 14°, W T 14°, 10 Km, See 0
	11a:	
Amrumbank	8a:	WNW 2, bedeckt, See 1
	11a:	
Adlergrund	8a:	WNW 3, wolkig, Sicht 6 Km, See 0
	11a:	WNW 3, bedeckt, " 2 " " 1
Borkum	11a:	772.7 NW 1, wetter 11, T 14°

HEUTE MORGEN 8 UHR

DEUTSCHE STATIONEN	Uhrzeit	Luftdruck	Wind	Wetter	Temperat.	Luftdruck Charakter. u. Ander.	W	Sichtweite in km	Wolken (in Zehntel)	Rel. Feucht.	Niederschlag	Minimum	Seegang	Wolkenhöhe
Borkum	8	773.1	Stille	11	13	— 0	3	4	10	9	0	—		9
Wilhelmshaven	8	73.1	E 1	11	12	— 0	3	10	10	9	0	10		3
Helgoland	8	73.4	WNW 1	bed.	13									
Altenwalde	8	73.0	"	00	12	— 0		—	10	—	0	3		5
Bremen	8	73.4	Stille	28	3	↘ +0.5	4	0.05	Nebel	9	0	9		0
Hamburg	8	72.8	"	28	11	— 0	3	1	"	9	0	9		0
Groß-Borstel	8	"	"	28	10			1	"	9	0	9		
Kiel	8	73.0	N 1	27	12	— 0	3	—	Nebel	9	0	10		5
Warnemünde	8	71.5	W 2	15	12	— 0	3	0.5	10	9	0	—		0
Swinemünde	8	71.9	Stille	29	11	— 0	3	0.05	Nebel	9	0	9		0
Rügenwalder Münde	8	71.1	WSW 3	bed.	12	↘ −0.2	—	—		9	0	9		—
Danzig	8	71.0	NNW 4	01	11	↘ −1.0	0	2.0	2	8	0	9		3
Königsberg	8	70.4	WSW 3	28	12	↘ −0.5	3	4	9	9	0	9		0
Memel	8	68.8	W 4	12	17	↘ −1.0	1	2.0	8	7	0	—		—
Aachen	8	71.4	ENE 2	28	11	↘ −0.5	3	2	9	9	0	10		5
Löwingen	8	72.9	NE 1	27	9	↘ −0.5	0	0.05	10	9	0	9		2
Hannover	8	72.5	NNW 1	28	9	↘ 0	1	0.2	9	9	0	9		1
Magdeburg	8	72.6	NNW 1	28	9	0	0	1	Nebel	9	0.1	5		4
Dresden	905	71.5	NE 2	12	11	↘ 0	3	1	9	9	0	0.1	11	5
Berlin	8	72.1	Stille	28	11	— 0	3	0.5	Nebel	7	0	10		4
Grünberg i. Schles.	8	72.8	ENE 2	25	11	↘ 0	3	10	wolkenlos	9	0	9		4
Breslau	8	71.6	E 1	11	12	↘ 0	3	1	9	9	0	12		5
Frankfurt a. M.	8	70.1	NNE 2	01	14	↘ +0.5	0	10	2	8	0	15		6
Karlsruhe	7	68.1	Stille	21	14	↘ +0.5	3	2	10	9	0	19		3
Friedrichshafen	8	68.2	"	10	12	↘ +0.5	1	2.0	8	9	0	10		0
Bamberg	8	69.9	NW 1	10	14	— 0	1	5.0	8	9	0	11		5
München	8	68.4	Stille	28	12	↘ +0.5	1	—	Nebel	9	0	11		0
Kahler Asten 852	8	—	E 3	28	9	— 0	1	2.0	5	9	0	9		4
Feldberg i. Schwarzw. 1497	8	640.0	NE 2	28	9	↘ 0	1	50	3	9	0	7		5
Zugspitze 2964	8	700..	ENE 3	11	11	— 0	1	2.0	8	7	0	8		5
Säntis 2500	8	567.9	ESE 3	01	8	— 0	0	50	1	9	0	8		2
Sonnblick 3106	8	600.4	ENE 3	27	3	— 0	3	0.05	Nebel	9	0	5		0
	705	5												
	905	541.4	E 4	27	7	↘ +0.5	4	0.05	"	9	1	5		0
	714	537.2	S 3	01	3	— 0	0	2.0	wolkenlos	9	0	1		0
	8	557.9	SE 4	01	8	↘ +0.5	0	10	1	2	0	4		7
	8	5												

Seehöhe in Metern

Luftdruck der Bergstationen nicht auf Schwere und Meeresspiegel reduziert

Nachdruck und Verwertung für gewerbliche Vorhersage verboten!

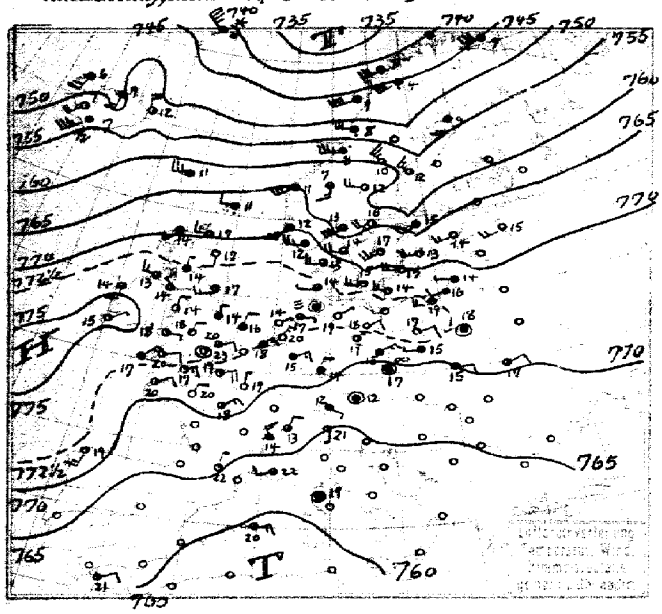

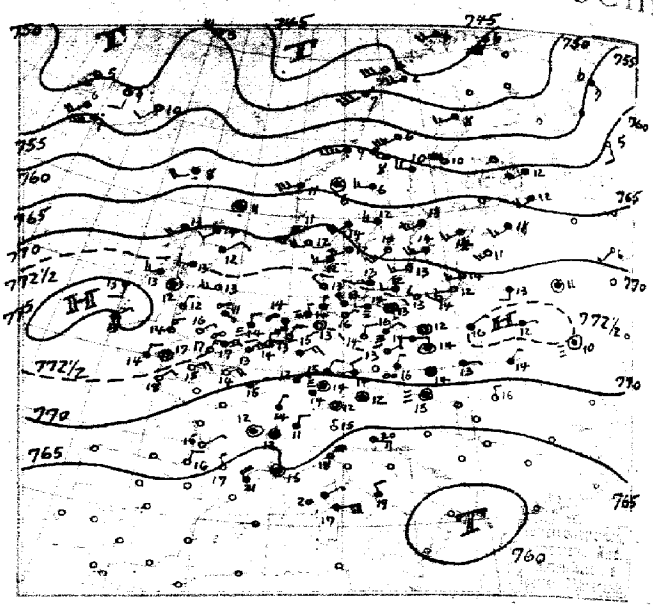

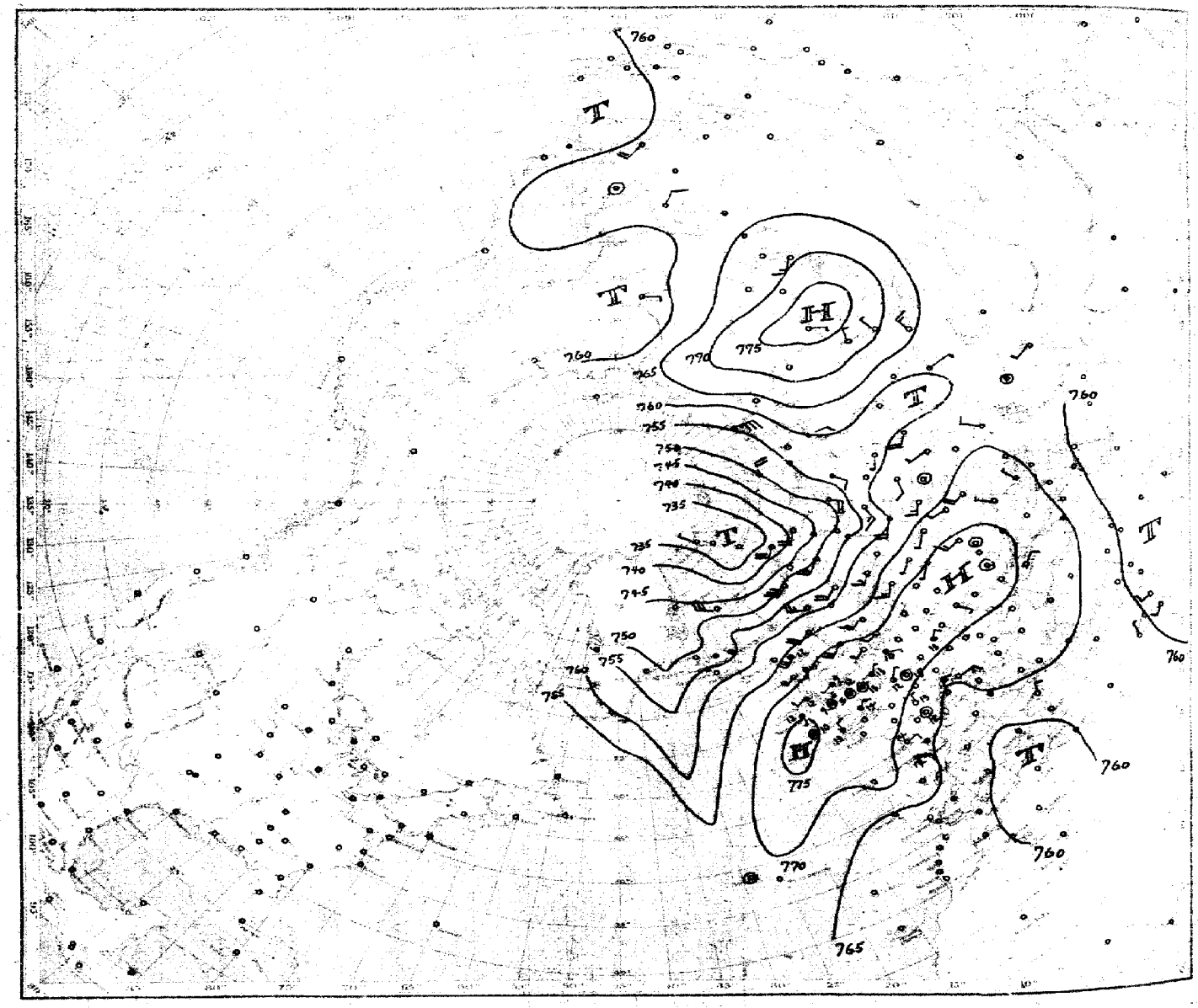

Luftdruck, Temperatur, Wind, Himmelszustand der nördlichen Halbkugel
vom Freitag, den 2. Oktober 25 morgens.

EEWARTE Jahrgang 50 Nr. 275

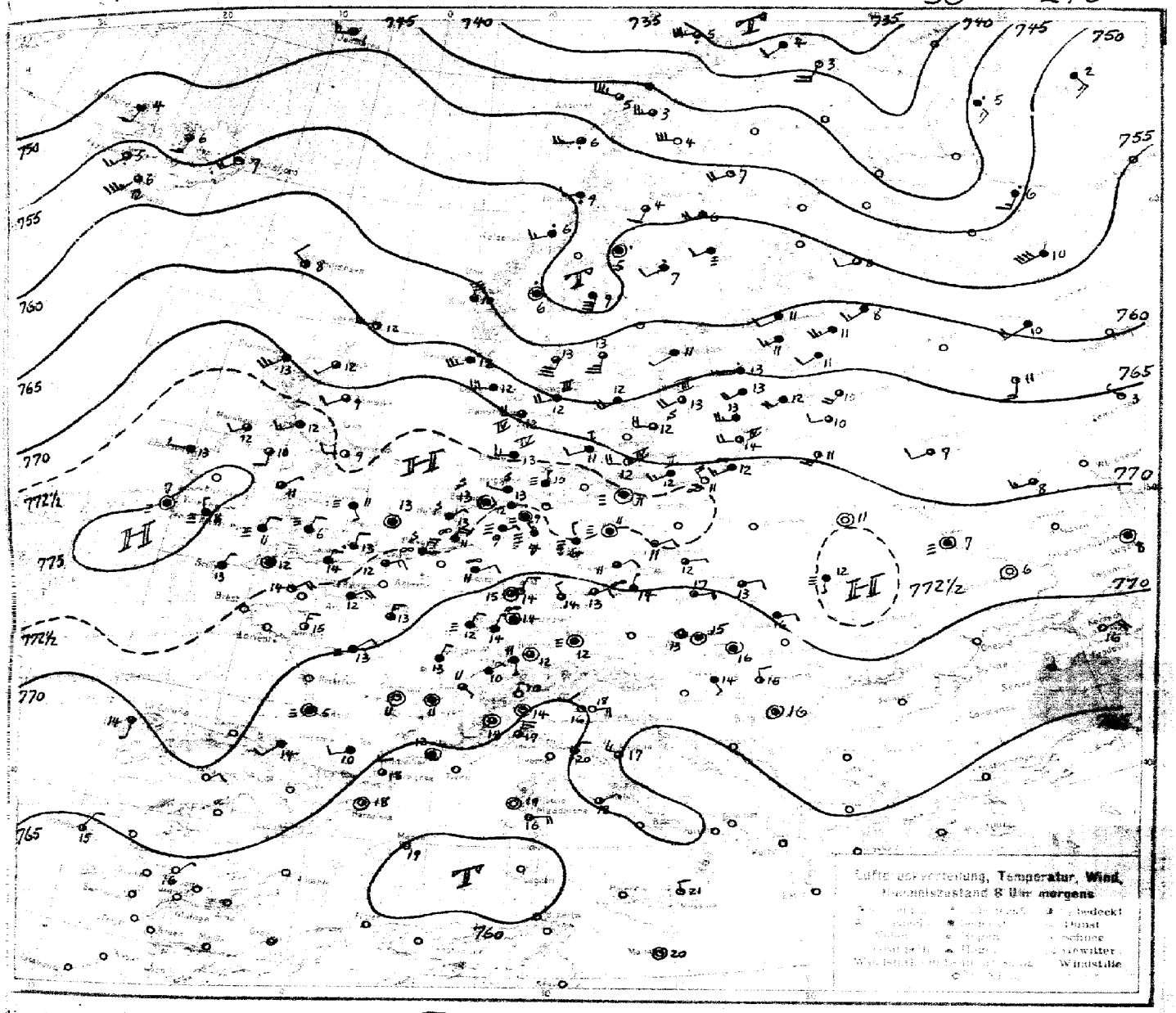

ALLGEMEINE ÜBERSICHT 8 Uhr morgens: Freitag, 2. Oktober 1925

Das Hochdruckgebiet, das das ganze westl., mittlere und östliche Europa umfaßt, hat an Raum was verloren, sich aber in bezug auf Höhe des Luftdruckes meist etwas verstärkt. Infolge der ausserordentlich schwachen Druckgegensätze ist die Luftbewegung sehr gering, die Bildung von Nebel infolge von Strahlung verbreitet. Die Depression über dem Nordmeer zieht ostwärts ab, entwickelt aber einen Ausläufer nach dem südl. Schweden, der in der östlichen Ostsee Auffrischen der Winde und leichte Regenfälle bringen dürfte. Im westlichen und mittleren Deutschland erscheint die Wetterlage noch beständig.

WETTERAUSSICHTEN AN DER DEUTSCHEN KÜSTE für Sonnabend, 3. Oktober 1925

WESTLICHE OSTSEE Heiter bis leicht bewölkt, strichweise Nebel oder Dunst, tags warm, schwachwindig, trocken.

(W. Swinemünde) Zunächst schwache veränderliche, später aus West bis Nordwest wieder auffrischende Winde, heiter bis wolkig, strichweise Frühnebel, wenig Wärmeänderung.

(W. Königsberg) Auffrischende westliche Winde, vorwiegend trübe, höchstens geringfügige Niederschläge, Temperatur wenig verändert.

(W. Königsberg) Heute 10.45 a.m. Gefahr stark auffrischender südwestl. bis westl. Winde; Signalball.

G.

Hamburg, Deutsche Seewarte — Kapelle. Abt. III. Georgii

Blankenese Hartung & Co., Hamburg

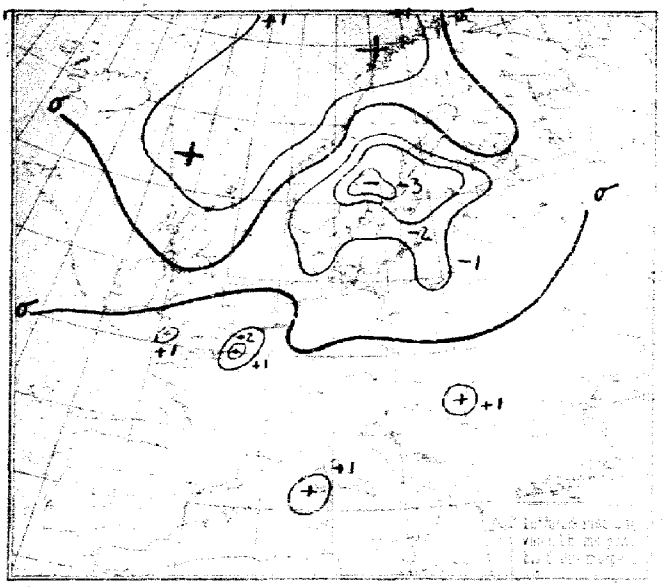

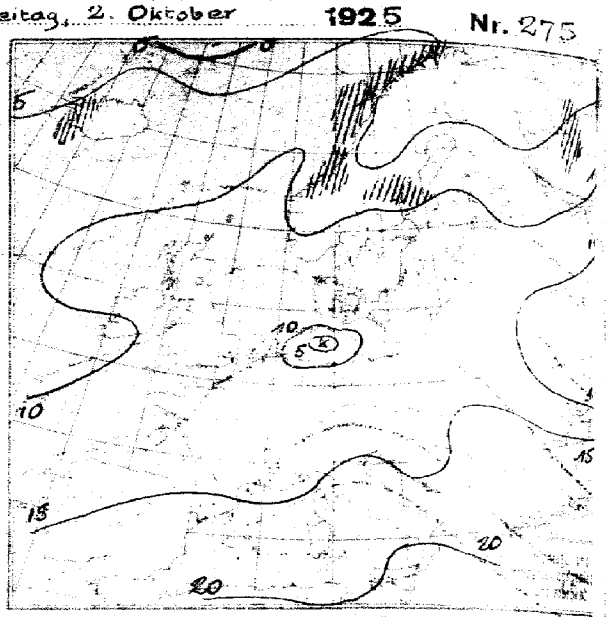

NACH AUFZEICHNUNGEN DER REGISTRIERAPPARATE ZU HAMBURG SEIT GESTERN 8 UHR MORGENS (M. E. Z.)

STUNDE		9	10	11	12m	1	2	3	4	5	6	7	8	9	10	11	12n	1	2	3	4	5	6	7	8
Thermograph		11.6	14.5	16.1	17.3	17.8	18.8	18.7	18.3	17.9	17.0	16.0	14.7	14.4	13.7	13.0	12.7	12.1	12.0	10.6	10.0	10.8	10.7	10.9	
Barograph		69.6	69.7	69.6	69.5	69.3	69.2	69.2	68.9	68.8	69.2	69.5	69.8	69.7	69.8	69.9	69.9	69.8	69.6	69.5	69.3	69.1	69.1	69.3	69.1
Anemograph	Richtung	Stille	NE	NE	NE	NE	NE	NNE	NE	NNE	NE	NE	NNE	NE	NE	Stille	NNE	Stille	Stille	N	N	Stille	Stille	Stille	Stille
	m. p. S.	—	1.0	1.5	1.3	2.4	1.0	1.2	1.0	1.0	1.0	1.8	2.7	2.6	2.0	2.0	NO	—	—	2.0	1.6	1.0	1.6	1.6	
Regenmesser		.	.	.	.	.	.	.	.	.	.	.	.	.	.	.	.	.	.	.	.	.	.	.	
Sonnenscheindauer in Min		60	60	60	60	60	60	60	53	—	—	—	—	—	—	—	—	—	—	—	—	—	—	—	

AUFSTIEGE

STATION Windjp m./S.	Seehöhe	Zeit	Boden	250	500	1000	1500	2000	2500	3000	3500	4000	4500	5000	Bemerkungen
						Nachträge v. 1. Oktober									Sichtw. bis Kilom.
De Bilt (Flugzeug)	25 m	8 a		13° 85%	13° 75%	12° 58%	10° 55%	3° 75%	5° 78%	2° 68%		0° 35%		-6° 45%	
							4° Temperaturzunahme i. Inversionsgebiet (10°–2400 m)								
Montelimar	-	10 a			E₂N9	N 8	NE₂E7	NE₂E7		E₂N13					
Tours	-	10 a		NE₂E2	NE 6	N 14									
Linköping	-	9 a		SW 8	W 17	W₂N16	W₂N12	W₂N13							
Abisko	-	8 a		SW 14	SW 13	SW 13									
Oesterzund	-	8 a		SW 7	W₂S 8	W₂S 10	SW₂W 8	SW₂W 12							
Stockholm	-	9 a		W 6	W 16	W₂N11									
Lindenberg	122 m	8	NE₂N 3	NE₂E 4	E₂N 4	ENE 4	ENE 3	NE 2	Stille	Stille					
"	"	11 a	ENE 2 5000 ENE 3 9000 SW 4	E₂N5 5000 E₂N1 11000 SE 4	E₂S7 11000 NE₂E1 12000 S 4	11000 W 6 E₂N1	6000 SE3 8000 WNW3	7600 SE1 9000 SW₂W4 11000 WNW6	2700 NE1 8000 SW6	2500 NW1 a-u,	3000 NNE1 sk-u,	3500 NE3	4000 E₂N4	ENE4	
Frankfurt	-	11 a	NNE4	NNE5	NE₂E4										
Malta (Temp.)	-	8 a		21°	21°	17°	13°	9°	7°	3°		-2°			
						Gestern nachm. u. abend									
Heider		2 p		ENE4											
De Bilt	25 m	2 p										NE11	SE10	NE6	
Prag	214 m	2 p	NE₂N4	NE₂E4	E₂N5	SE7							NE9		
Freiburg	-	2 p		ENE3	E 4	OSE	SE7	SE7							
Olmütz	-	2 p		NNE4	NE₂E3	E₂S4	SE₂E7	E[illegible]6				SE6			
Warschau	-	2 p			ENE3	ENE4									
Renfrew	-	2 p		W-W2											
Lerwick	-	2 p		W-W9	W 8										
Holyhead	-	2 p			NE 2	E 2	ENE4	NE5		NE₂N1				NW3	
Shotwick	-	2 p		NW 3	NW 2	NNE2									
Valentia	-	2 p				SSW2	E 3								
Andover	-	2 p		E5											
Croydon	-	2 p			ENE2	NE₂E5	E₂N5	N₂W7		NW5		NE5		6000 ENE8	
Holyhead	-	9 p			NW	NW₂N1	NE1								
Andover	-	9 p		NE2	E₂N4	E3									
Calshot	-	7 p		NE1	ENE5	ENE5									
Le Havre	-	7 p			NE₂E12	ENE12									
Valentiennes	-	9 p		NNE7	NE₂N11	NE₂E11									
Lyon	-	9 p			N10	NNE9	NE7	NE5							
Toulouse	-	7 p			NW7	SW₂S13	NNE10	NNE8		NE7		E₂N13			
Nattu	-	7 p				WNW5		SW₂S9							
							Heute morgen								
Friedrichshf.	400 m	7 a	ENE1		700 ESE 3	1200 ENE7									
Frankfurt	-	7 a	NNE5	NNE7	NE₂E9	900 E 6	E 10	1900 E 12		a-u,	sk-u,	1300 m			Bl. 10 Km
Lindenberg	122 m	7 a	11.7° 88%	12.2° 83%	1000 17.2° 73%	1100 15.0° 20%	13.8° 30%	1200 13.8° 30%	2300 10.8° 30%	2800 6.6° 32%	3200	Tu.		0–200 m	
			E₂N2	SE₂S3	E₂S3	E 4	ENE3	ENE3	ENE2	ENE1	NE₂E1	Isotherm.		200–500 m	4 " 10 "
Eger	-	8 a	NE3	NE9	ENE9	E₂N12	E₂N9	E 13		E 14		E 14			
Shotwick		8 a		SW₂N4											
Lyngsne	-	8 a		NE8		NE₂E5									

tober 1925

STATION	MORGEN Luftdruck	Wind	Wetter	Temperat.	Luftdruck Charakter u. Änder.	W	Sichtweite in km	Wolken (in Zehntel)	Rel. Feuchtigkeit	Niederschlag	Minimum	Seegang
Wien	710.0	Stille	5/10 bed.	13	+0.2				0	0	12	-
Zürich	69.2	SSE 1	11	11	+0.5	2	4	10	9	0	10	-
Bern	69.2	NE 1	10	10	+0.5	-	20	10	3	0	10	-
Genf	69.7	SE 1	10	11	+0.2	-	10	7	8	0	11	-
Lugano	68.0	N 1	01	10	— 0	0	20	0	7	0	7	-
Helder	73.2	NE 1	11	13	+0.5	3	4	10	6	⊛	-	S
Vlissingen	72.9	NNE 3	27	11	+1.0	3	2	10	5	01	-	S
Utrecht	73.0	NNE 4	25	11	+0.5	4	2	10	5	⊛	9	-
Kopenhagen	71.0	WNW 2	11	11	-0.2	1	10	10	7	0	-	I
Skagen	67.3	WNW 4	11	12	-0.5	1	10	10	5	0	-	III
Hanstholm	68.7	W 4	11	12	-1.0	2	20	10	5	0	-	III
Blaavandshuk	71.7	W 3	12	13	-1.0	1	50	10	—	0	-	III
Hammershus	70.5	W 4	15	12	-0.5	3	40	6	0	0	-	III
Abisko											-	
Haparanda	58.8	WNW 4	01	7	— 0	0	50	3	6	0	6	-
Stensele	59.9	SW 2	11	9	0	1	50	7	7	0	3	-
Östersund	56.7	Stille	01	5	-2.5	6	10	10	1	1	5	-
Hernösand	56.5	SW 3	02	7	-2.0	6	50	10	9	⊛	-	I
Härnösand	54.5	SW 3	11	9	-3.0	2	10	10	7	6	0	-
Karlstad	61.3	SSW 5	12	13	-1.0	1	4	8	7	0	10	-
Stockholm	59.0	SW 1	11	11	-2.5	1	10	10	9	0	9	-
Jönköping	60.9	SW 4	11	12	-1.0	1	50	10	8	0	11	-
Wisby	65.0	SW 6	11	13	-1.0	1	50	5	8	0	-	III
Kalmar	67.9	W 4	12	12	-0.5	0	-	7	9	58	-	I
Gällivare	67.0	W 6	00	9	0	0	50	0	0	-1	-	-
Karlshamn											-	
Bjuröklubb	54.5	SW 6	11	6	0	1	250	10	—	0	-	III
Quade Hook											-	
Spitzbergen											-	
Ingö	36.2	W 7	35	5	+1.2	5	10	8	7	4	-	III
Valdersund	32.9	WNW 3	55	6	+0.5	6	2	10	9	10	-	III
Kian	61	NNW 6	10	10	0	0	20	10	9	10	-	I
Lister	17.3	W 6	11	12	-1.0	2	10	10	9	6	-	III
Ekeren-Insel	31.9	WNW 3	20	2	+1.0	3	2	8	9	⊛	-	I
Aalborg	25.9	WNW 3	13	5	+1.2	-	20	9	8	5	-	VI
Ribe	30.0	W 5	01	6	+1.0	5	20	6	6	04	-	III
Jan Mayen	49.0	W 3	11	-1	+0.2	2	-	8	7	0	-	II
Färder	42.3	SSW 6	12	3.3	-1.5	0	50	9	-	0	-	III
Vardö	37.8	SW 11	11	1.6	-0.5	1	50	9	7	0	-	II
Brönnö	54.6	W 3	30	9	-0.5	5	40	10	9	6	-	-
Utsire	60.5	WNW 5	11	12	+1.0	1	20	10	8	0	-	III
Dombas	55.5	Stille	55	6	+1.0	6	20	10	8	2	5	-
Helsingfors	60.6	WNW 2	11	11	-2.0	1	10	10	0	0	9	
Vasa	[illegible]	[illegible]	20	9								
Kuopio												
Dorpat	74.8	SW 1	12	11	0.0					0	9	-
Riga	68.5	W 4	12	12	-1.3	1	20	10	0	0	9	-
Warschau											-	
Lemberg	72.2	S 1	25	12	— 0	3	1	7	9	0	0	-
Pleszu	72.0	Stille	01	11	— 0	0	4	10	7	0	5	-
Wilna	69.7	SW 3	00	11	-1.0	0	10	5	8	0	8	-
Krakau	71.9	E 2	11	13	— 0	1	3	6	9	1	10	-
Lemberg											-	
Lodz	70.2	NNE 1	25	14	0	0	2	7	8	⊛	12	-
Igrer	69.9	NE 2	11	13	-0.1	1	10	3	0	0	12	-
Preßburg	68.6	Stille	11	15	— 0	2	10	10	0	0	12	-
Kaschau	69.0	N 3	01	15	— 0	1	10	5	6	0	14	-
Mährisch Ostrau	68.6	E 1	00	17	+0.3	5	10	5	7	03	14	-
Budapest	65.7	Stille	bed.	16	+0.1					⊛	15	-
Belgrad	63.2	Stille	4	16	—						-	
Serajewo											-	
Agram											-	
Sušak											-	
Abbazia											-	
Korfu											-	
Turin											-	
Genua	67.2	Stille	0	18	— 0	5	10	0	1	1	15	-
Livorno	64.8	NNW 5	11	17	— 0	1	50	9	6	0	-	I
Ancona											-	
Maddalena	65.7	WNW 3	10	17	— 0	2	10	7	8	0	-	III
Messina	64.5	E 4	10	19	+0.1	4	10	6	8	03	-	III
Terecit	63.9	N 2	01	21	— 0	0	20	1	6	0	-	S
Venedig											-	
Rom	65.5	E 3	00	18	+0.3	1	20	—	8	0	-	I
Bella	65.0	ENE 1	11	11	+0.5	1	20	3	8	0	15	-
Madrid	63.0	Stille	01	20	+0.3	0	25	1	5	0	-	-
La Coruña												
Lissabon	63 -	S 1	bed.	14								
Malaga	60 -	-	-	18								
Malta												
Funchal												

STATION	MORGEN Luftdruck	Wind	Wetter	Temperat.	Luftdruck Charakter u. Änder.	W	Sichtweite in km	Wolken (in Zehntel)	Rel. Feuchtigkeit	Niederschlag	Minimum	Seegang
Rochefort	7											
Bayonne	67.1	SW 3	11	14	— 0	-	50	10	-	0	-	I
Bordeaux	67.4	Stille	29	15	+0.5	-	50	Nebel	-	0	3	-
Clermont	68.1	Stille	01	11	— 0	-	10	1	-	0	18	-
Dijon	69.1	NNE 1	11	11	0	-	2	10	-	0	12	-
Calais	72.4	ENE 3	11	12	+2.2	-	10	8	-	0	-	II
Brest									-		-	
Paris	70.3	N 3	11	13	+0.5	-	2	9	-	0	13	-
Perpignan	68.9	NNW 2	11	18	+0.5	-	50	9	-	0	-	-
Rennes	71.5	N 5	01	12	+0.3	-	4	5	-	0	4	-
Straßburg	68.4	NNE 1	11	14	0	-	4	10	-	0	13	-
Toulouse	67.6	WNW 2	11	16	+0.2	-	10	10	-	0	2	-
Tours	70.0	NE 1	15	13	+0.2	-	05	Nebel	-	0	13	-
Ajaccio	61.8	Stille	01	19	+1.0	-	20	Wolken	-	0	-	S
Le Havre	71.9	ENE 2	11	12	+0.5	-	4	10	-	0	-	I
Marignane	64.2	Stille	11	12	+0.3	-	20	8	-	0	10	-
Nancy	68.9	NNE 2	29	12	+0.8	-	1	5	-	0	11	-
Lerwick	69.4	W 3	01	12	+1.3	6	20	5	9	3	-	II
Renfrew	73.0	WNW 3	11	12	0	2	20	9	7	0	11	-
Cranwell	74.0	SSE 1	27	11	+0.5	4	0.2	Nebel	0	03	11	-
Scilly	73.1	NNE 1	11	13	— 0	0	4	10	0	0	-	I
Wick	69.0	SW 1	11	12	+0.5	1	50	9	8	0	-	S
Malinhead	73.1	WNW 2	11	12	-0.5	2	20	9	9	0	-	I
Tynemouth	72.4	W 2	01	9	-1.0	0	10	5	9	0	-	S
Pembroke	73.2	NNE 2	23	11	0	3	0.2	Nebel	0	⊛	-	I
Roches Point	75.1	NNW 1	21	8	— 0	3	1	"	0	01	-	S
Croydon	73.5	NNE 2	41	13	0	6	1	10	0	⊛	13	-
Aberdeen	70.8	WNW 2	11	9	+0.3	0	10	7	9	0	-	S
Valentia	74.9	Stille	29	7	— 0	3	0.5	Nebel	0	0	-	III
Plymouth	73.4	Stille	11	12	+1.0	0	1	10	0	0	-	S
Guernsey	72.3	ENE 4	10	14	+0.5	2	10	9	7	⊛	-	I
Stornoway	68.6	SW 5	11	13	+0.3	2	10	10	9	03	-	III
Holyhead	74.3	ENE 1	11	11	— 0	3	20	9	0	⊛	-	S
Donaghadee	73.7	S 2	10	10	— 0	1	0.5	8	9	0	-	I
Yarmouth	73.0	Stille	11	13	2	2	4	10	0	⊛	-	S
Blacksod	73.3	W 1	11	13	-0.5	1	5	2	9	0		I
Calshot	73.8	NNE 2	11	19	0	2	4	10	8	0		S
Thorshavn	63.4	WNW 7	10	5	+1.5	6	0.2	8	0	98	-	-
Seydisfjord	56.2	SW 4	00	7	+1.0	0	1					
Acureyri	52.3	S 1	11	6	— 0	1	20	9				
Isafjord	61.3	SSW 2	13	4	+0.3	0	20					
Reykjavik	56.7	SW 3	10	5	— 0	5	4	9	7	2	-	
Vestmannö	58.5	SW 3	56	5	0	5	3	3				
Alexandrovsk	41.3	SW 4	7/10 bed.	3	-1.0							
Archangelsk												
Ust-Zylma	52.4	S 3	bed.	2	-1.2							
Matochkin-Sharr												
Dickson	56.6	SW 2	Schnee	-1	0							
Petersburg	60.3	WNW 3	bed.	8	-0.3							
Tscherdyn	58.0	SW 1	"	-3	-0.6							
Moskau	63.9	SSW 3	1/10 -	11	-1.8							
Kasan	63.3	S 1	bed.	6	-0.9							
Kiew	72.0	Stille	Nebel	7	0							
Ufa	63.4	WNW 1	bed.	2	+0.2							
Saratow	67.1	W 3	"	7	+0.1							
Orenburg												
Odessa												
Sewastopol	67.9	E 2	klar	10	+0.1							
Astrachan	66.0	N 1	bed.	15	0							
Emba	68.7	N 2	"	6	+0.2							
Batum												
Baku												
Tobolsk												
Omsk												
Tashkent	62.0	WNW 1	bed.	16	+0.7							
V. Imbatskoe												
Tomsk	70.2	E 1	15	-1	-1.5							
Irkutsk	70.7	NW 3	Schnee	-3	+0.3							
Jakutsk	59.2	NW 3	Regen	1	-							
Wladivostok	46.0	NNE 5	bed.	9	+2.6							
Tanger												
Agadir												
Bou Denib												
Oran												
Algier												
Setif												
Tunis												
Aleppo												
Beyruth												

STATION	GESTERN NACHMITTAG Luftdruck	Wind	Wetter	Temperat.	W	Sichtweite in km	GESTERN ABEND Luftdruck	Wind	Wetter	Temperat.	W	Sichtweite in km	Niederschlag	Maximum der Kappen
Wien							760.2	Stille	Nebel	15	-	-		
Zürich	768.7	ESE 1	11	12	2	10	69.3	ENE 1	20	11	2	10	0	12
Bern	68.4	NE 2	10	11	2	20	69.0	E 3	11	8	2	10	0	12
Genf	67.9	NNE 2	10	13	2	10	68.6	NNE 2	11	11	2	20	0	13
Lugano	66.2	S 1	01	21	0	20	70.0	N 1	00	15	1	20	0	22
Helder	73.0	NE 1	00	14	0	10	-	-	3	21	14	3	4	0	I
Vlissingen	72.5	NE 3	01	18	0	20	72.4	N 2	02	14	0	10	0	5
Utrecht	72.5	NNE 3	01	20	0	10	72.6	NNE 3	01	13	0	10	0	20
Kopenhagen	71.7	W 3	01	15	1	20	71.5	W 1	01	13	0	20	0	I
Skagen	70.2	W 4	12	14	1	10	70.2	WSW 4	10	12	2	10	0	IV
Hanstholm	71.6	W 3	12	15	1	20	71.7	W 3	11	12	2	20	0	III
Blaavandshuk	73.6	W 1	01	14	0	50	73.6	NW 1	12	13	0	50	0	I
Hammershus	72.4	W 3	05	14	3	20	72.4	W 2	01	12	3	20	0	I
Abisko	46.5	SW 7	35	4	5	50	45.3	WSW 4	30	7	8	250	2	9
Haparanda	51.7	SSW 3	11	9	6	250	50.7	WSW 3	01	8	2	250	1	10
Sienseio							54.6	SW 7	01	6	1	250	0	8
Oestersund	60.5	NW 5	01	10	6	250	61.4	NW 5	11	8	1	250	0.4	10
Hernösand	58.8	WNW 3	11	12	1	250	60.2	W 3	01	10	1	250	0	5
Särna	60.0	W 5	11	12	1	250	62.3	W 3	01	6	1	250	0	13
Karlstad	65.5	SW 4	00	16	1	-	66.5	W 3	01	12	0	-	0	16
Stockholm	64.9	SW 2	01	15	1	10	65.7	WSW 3	02	13	1	10	0	16
Jonköping	69.7	SSW 5	01	17	0	50	69.3	SW 5	01	13	0	-	0	17
Wisby	68.8	WSW 5	01	13	1	250	68.8	WSW 5	01	14	0	250	0	III
Kalmar	70.0	W 4	01	17	0	-								
Gällivare	48.3	WSW 4	10	8	1	250								
Karlshamm														
Bjuröklubb	54.7	SW 3	55	8	2	20								
Quade Hook														
Spitzbergen							33.6	NW 3	60	5				
Ingö							39.1	SW 4	13	6	5	50	0.4	IV
Valdersund	52.6	W 7	58	8	6	4	60.3	WSW 7	35	9	5	4	7	VI
Kinn	66.6	WSW 6	12	11	1	20	67.3	WSW 6	11	11	2	20	3	V
Lister	71.6	W 5	11	12	6	20	71.3	W 4	00	12	2	10	0	II
[illegible]n-Insel	33.8	WSW 5	10	6	1	4	33.3	WSW 4	30	4	1	16	0	IV
[illegible]anes	42.6	SW 6	40	8	6	20	48.8	WSW 6	17	6	5	16	4	V
	46.9	WSW 8	16	9	5	10	46.9	SW 8	30	7	5	10	0.3	VIII
[illegible]Mayen	46.8	NNW 7	64	0	7	2	46.1	WNW 6	17	5	7	20	2	V
[illegible]er	66.4	SW 6	12	15	1	50	66.4	SW 6	10	14	0	20	2	IV
[illegible]lö	45.2	SW 6	11	7	2	250	48.9	SSW 5	01	9	1	250	0	V
[illegible]nö	54.6	W 6	35	8	6	20	55.4	WSW 7	30	9	5	20	4	-
[illegible]re	69.0	SSW 5	11	12	2	20	70.5	SSW 3	12	11	2	50	0	III
[illegible]ibas	63.3	S 3	00	7	5	50	64.3	Stille	11	6	0	250	5	-
[illegible]ingfors														
[illegible]							59.0	W 3	00	10	0	2.08	-	-
[illegible]plo														
[illegible]pat	67.7	SW 3	16	15	-	-	65.3	WSW 3	12	11	-	-	0	16
	69.0	SW 4	-	-	1	50	63.3	WSW 3	01	11	1	50	0	17
[illegible]schau	72.3	Stille	11	18	1	4	72.4	NE 1	11	16	2	1	0	18
[illegible]berg	71.5	ENE 2	11	17	1	20	72.3	NE 1	11	14	1	0.5	0	17
[illegible]k							72.5	E 1	11	12	0	4	0	18
[illegible]na							71.8	SSW 2	12	13	2	20	0	18
[illegible]chau	71.2	E 2	11	15	6	4	71.0	E 1	11	13	2	10	1	15
[illegible]on	72.9	ENE 2	01	17	1	20	73.3	Stille	01	12	0	4	0	18
[illegible]r	69.5	SHlle	27	17	3	2	70.2	NNE 1	27	16	3	2	0	19
[illegible]l	69.7	NE 4	40	15	6	10								
[illegible]burg	68.5	SHlle	41	20	3	10	68.6	SHlle	11	17	6	4	1	21
[illegible]chau	68.3	NNE 1	01	20	0	20	69.1	N 2	02	16	0	20	0	20
[illegible]ütz	69.5	SHlle	11	19	1	10	70.5	SHlle	11	14	1	20	0	19
[illegible]apest														
[illegible]prad														
[illegible]lejewo														
[illegible]rsam														
[illegible]na														
[illegible]chen														
[illegible]kfu														

STATION	GESTERN NACHMITTAG Luftdruck	Wind	Wetter	Temperat.	W	Sichtweite in km
Turin						
Genua						
Livorno						
Ancona						
Maddalena						
Messina						
Tarent						
Venedig						
Rom						
Malta						
Madrid						
La Coruña	73.-	ENE 3	Nebel	19		
Mahon	61.-	ENE 3	Nebel	20		
Malaga						
Horta						
Rochefort						-
Bayonne						-
Bordeaux						-
Clermont						-
Dijon						-
Calais						-
Brest	71.4	NE 2	01	20		10
Paris	70.3	N 1	01	20		4
Perpignan						
Rennes	70.6	NNE 2	01	20		20
Straßburg	69.1	NE 2	11	14		4
Toulouse	66.5	N 1	01	22		20
Tours	70.1	NE 3	11	18		10
Ajaccio	60.8	Stille	11	19		50
Le Havre	71.2	ENE 4	01	19		20
Marignane	63.6	WSW 2	11	22		50
Nancy	69.0	NE 2	11	13	-	4
Lerwick	67.3	W 2	40	11	6	10
Renfrew						
Cranwell	74.2	N	11	14	3	4
Scilly	73.1	NE 3	11	17	0	100
Wick	69.6	W 3	11	17	1	50
Malinhead	74.3	W 3	11	13	1	20
Tynemouth	73.3	W 3	01	17	0	50
Pembroke	73.7	E 1	01	18	0	50
Roches Point	75.0	NW 1	01	15	3	50
Croydon	72.8	ENE 2	12	20	4	4
Aberdeen	71.3	S 2	01	17	3	10
Valentia	75.0	NE 1	02	15	0	250
Plymouth	72.8	ENE 2	00	20	1	10
Guernsey	72.0	NE 3	01	17	0	20
Stornoway	69.7	SW 4	11	14	2	20
Holyhead	74.7	N 2	01	19	4	50
Donaghadee	74.3	NW 2	00	14	0	50
Yarmouth	72.8	NNE 2	25	16	4	4
Blacksod	73.5	S 2	11	14	1	50
Calshot	72.8	Stille	01	23	3	10
Thorshavn	62.1	W 5	11	11	2	20
Seydisfjord	51.0	NNW 4	02	12	0	4
Acureyri	49.2	S 3	11	9	1	50
Isafjord	48.0	SSW 3	13	6	2	20
Reykjavik	52.9	SW 4	13	7	5	4
Vestmannö	54.7	SW 7	98	7	5	250
Petersburg						
Jaroslawl						
Gorki						
Moskau						
Kiew						
Charkow						
Tomachow						

STATION	GESTERN ABEND Luftdruck	Wind	Wetter
Turin	7		
Genua	63.8	NNE 6	11
Livorno			
Ancona			
Maddalena	62.5	ENE 8	16
Messina			
Tarent			
Venedig	65.5	E 3	00
Rom	61.8	NNW 2	12
Malta	62.6	WNW 1	00
Madrid	64.3	Stille	01
La Coruña	66.2	ENE 1	01
Mahon			
Malaga	63.9	E 1	01
Horta	68.3	NE 1	11
Rochefort			
Bayonne			
Bordeaux	68.9	N 2	01
Clermont	67.2	ENE 1	01
Dijon	68.8	Stille	11
Calais	68.2	NNE 1	11
Brest	72.1	NE 4	11
Paris	71.0	NE 2	01
Perpignan	70.7	NE 1	11
Rennes	63.8	NW 2	50
Straßburg			
Toulouse	69.2	NNE 2	11
Tours	66.4	NNW 1	01
Ajaccio	66.0	NE 1	11
Le Havre	71.2	NE 4	01
Marignane	63.8	Stille	11
Nancy	69.4	NE 2	11
Lerwick	67.3	Stille	41
Renfrew	73.9	WNW 2	11
Cranwell	72.9	SE 1	21
Scilly	73.3	NNE 2	11
Wick	70.8	SW 2	11
Malinhead	73.5	W 3	11
Tynemouth	73.1	W 3	01
Pembroke	73.6	N 3	02
Roches Point	75.1	Stille	11
Croydon	73.3	ENE 2	21
Aberdeen	71.4	NE 2	01
Valentia	75.0	NE 1	01
Plymouth	72.8	Stille	01
Guernsey	71.9	ENE 3	01
Stornoway	69.5	SW 4	11
Holyhead	74.6	NNE 1	00
Donaghadee	74.3	Stille	12
Yarmouth	73.1	N 2	27
Blacksod	73.8	S 2	11
Calshot	73.1	NNE 3	25
Thorshavn	61.5	WSW 4	55
Seydisfjord	52.1	SW 2	02
Acureyri	50.2	S 2	11
Isafjord	49.7	SSW 2	13
Reykjavik	53.3	SW 4	16
Vestmannö	55.8	WSW 7	34
Petersburg	60.8	WSW 4	wolkig
Jaroslawl	65.6	WSW 1	wolkig
Gorki	70.7	Stille	bedeckt
Moskau	68.1	NW 2	wolkig
Kiew	72.3	Stille	Nebel
Charkow	71.2	NNW 1	wolkig
Tomachow	66.2	NE 1	wolkig

SCHIFFSMELDUNGEN

Datum	Zeit	Breite	Länge v. Gr.	Luftdruck	Wind	Wetter	Temper. Luft	Temper. Wasser	W	Sichtweite in km	Wolken (in Zehnteln)	Seegang	Dünung aus
1. I.	7a	53°4'	37°6' W	76?-	SW 2	02	11	10	0	250	9 St.-Cu.	3	NW
" "	7p	49°8'	16°8' W	79-	S 3	13	14	16	2	50	9 Str.-Cu.	0	W
" "	7p	55°8'	10°8' W	73-	SSW 5	06	12	13	1	50	5 Str.-Cu.	1	SW
" "	8a	46°6'	42°6' W	58-	NNW 2	15	19	19	3	20	10 Str.	4	—
" "	2p	49°6'	17°1' W	74-	SE 2	00	16	16	0	0.05	2 Wi.	0	W
" "	7p	55°5'	6°3 E	73-	NW 1	12	14	14	2	20	10 Str.-Cu.	0	—
" "	7p	49°7'	15°5' W	79-	S 1	10	14	15	0	10	10 Wi.	3	—
" "	7p	47°4'	33°5' W	62-	S 1	12	18	16	2	4	10 Str.	1	S
" "	7p	44°9'	46°8' W	60-	NNE 5	55	13	13	6	20	10 Wi.	4	—
" "	2p	45°3'	43°9' W	62-	NW 3	16	16	20	2	50	10 Wi.	4	W
" "	8a	46°6'	37°6' W	67-	N 3	06	18	17	6	10	5 Str.-Cu.	2	SE
" "	2p	48°9'	11°0' W	75-	NNE 2	12	15	14	4	50	6 Str.-Cu.	1	NW
" "	2p	52°0'	36°0' W	64-	NNW 2	00	9	10	1	250	3 Str.-Cu.	2	NW
" "	8a	52°0'	31°2' W	61-	W 2	50	7	10	4	20	7 Str.	3	W
" "	8a	54°6'	33°5' W	60-	NW 3	41	8	10	6	20	10 Wi.	1	W

Datum	Zeit	Breite	Länge v. Gr.	Luftdruck	Wind	Wetter	Temper. Luft	Temper. Wasser	W	Sichtweite in km	Wolken (in Zehnteln)	Seegang	Dünung aus
2. I.	8a	49°6'	40° W	773-	NE 2	11	12	12	6	20	10		
" "	7a	49°6'	21°6' W	72-	WSW 3	01	15	14	1	50	4		
" "	2a	49°9'	18°0' W	73-	WSW 3	13	14	13	5	20	10		
" "	2a	49°6'	12°4' W	60-	E 1	15	15	16	2	20	7		

WETTERBERICHT
DER
DEUTSCHEN SEEWARTE

JAHRGANG 50 , Nr. 276 VERLAGSORT HAMBURG Sonnabend, den 3. Okt. 1925

Mitteleuropäische Zeit — **Luftdruck** reduziert auf 0° Temperatur, Meeresspiegel und Schwere in 45° Breite — **Temperatur** in Celsius-Graden — **Windstärke** nach Beaufortskala (12 = Orkan) — **Wetter:** 00 bis 09 wolkenlos bis halb bedeckt; 10 bis 19 halb bis ganz bedeckt; 20 bis 29 Dunst oder Nebel; 30 bis 39 Schauer; 40 bis 49 Rieselregen; 50 bis 59 sonstiger Regen; 60 bis 69 Schnee; 70 bis 79 Graupel oder Regen und Schnee gemischt; 80 bis 89 Hagel; 90 bis 99 Gewitter — W = Witterungsverlauf seit der letzten Beobachtung: 0 = wolkenlos bis halb bedeckt, 1 = wolkig, 2 = anhaltend ganz bedeckt, 3 = Dunst oder Nebel, 4 = dichter Nebel, 5 = Schauer, 6 = Regen oder Rieselregen, 7 = Schnee, 8 = Graupeln oder Hagel, 9 = Gewitter — **Relative Feuchtigkeit:** 0 = 95 bis 100 %, 9 = 90 bis 94 %, 8 = 80 bis 89 %, 7 = 70 bis 79 %, 6 = 60 bis 69 %, 5 = 50 bis 59 %, 4 = 40 bis 49 %, 3 = 30 bis 39 %, 2 = 20 bis 29 %, 1 = 10 bis 19 %

GESTERN NACHMITTAG 2 UHR

DEUTSCHE STATIONEN	Uhrzeit	Luftdruck	Wind	Wetter	Temperat.	Luftdruck Charakter. u. Änder.	W	Stärke in km	Wolken (in Zehntel)	Rel. Feucht.	Seegang	Wolkenhöhe
Borkum	2	772.9	NW 1	11	14	— 0	3	4	10 ns	9		5
Wilhelmshaven	2	—	W 1	bedeckt	—							
Helgoland	2	72.7	NW 2	11	14	\ −0	2	4	10 s-str	8		5
Altenwalde	2											
Bremen	2	72.1	NNW 2	27	13	\ −0.5	3	2	Dunst	8		2
Hamburg	2											
Warnemünde	2	71.8	SW 2	11	14	\ −0.5	3	—	8 Sc-ns	8		6
Swinemünde	2											
Rügenwaldermünde	2	70.6	WNW 1	11	12	\ −0.5	2	4	10 str	8		4
Danzig	2											
Königsberg	2	69.1	SW 4	01	17	\ −1.0	0	50	7 Sc-str	6		2
Memelberg	2	68.6	WSW 3	11	14	\ −1.0	1	4	7 Sc-str	7		3
Aachen	2	67.1	WSW 5	12	15	\ −1.0	3	20	9 cu-ns	8		5
Köln	2											
Hannover	2	70.3	NNE 2	01	9	^ +0.5	0	10	wolkenlos	7		0
Magdeburg	2											
Dresden	2											
Berlin	2	71.2	NW 1	01	19	\ −1.0	0	20	1 cu-str	5		2
Breslau	2											
Frankfurt a. M.	2	70.2	NE 3	11	17	\ −0.5	1	20	9 str	3		5
Karlsruhe	2	70.7	Stille	01	20	^ −0	0	4	1 str	3		6
Feldberg in Schles.	2											
Bamberg	2	69.8	ESE 1	12	19	\ −1.0	3	4	7 Sc-str	7		5
München	2											
Kahler Asten 852	2	69.1	NNE 2	01	21	\ −1.0	0	50	2 str-cu	4		2
Wasserkuppe (Rhön) 950	2											
Feldberg i. Taunus 801	2											
Brocken 1142	2											
Fichtelberg 1213	2											
Zugspitze 2964	2	67.6	SW/E 1	11	18	\ −1.0	2	10	10 8 str-cu	9		4
Säntis 2500												
Sonnblick 3106												

Seehöhe in Metern

Luftdruck der Bergstationen nicht auf Schwere und Meeresspiegel reduziert

GESTERN ABEND 7 UHR

DEUTSCHE STATIONEN	Uhrzeit	Luftdruck	Wind	Wetter	Temperat.	Luftdruck Charakter. u. Änder.	W	Stärke in km	Wolken (in Zehntel)	Rel. Feucht.	Niederschlag	Maximum	Seegang	Wolkenhöhe
Borkum	7	771.8	NW 1	11	14	\ −0.5	3	4	10 ns	8	0	—	6	5
Wilhelmshaven	7	—	NW 2	wolkig	—								H	
Helgoland	7	71.7	NW 2	11	14	\ −1.0	2	2	10 s str	8	0	15		5
Altenwalde	7	71.8	NW 2	11	12	— 0	2	10	10 str	9	0	15		2
Bremen	7	71.5	NNW 2	11	13	\ −0	2	10	10 str	7	0	14		2
Hamburg	7													
Warnemünde	8	70.5	W 2	11	12	— 0	1	—	10 str	9	0	13		6
Swinemünde	8	71.0	W 2	11	14	— 0	2	1	10 cu	8	0	—	H	5
Rügenwaldermünde	7	69.3	NW 1	11	12	\ −0.5	2	4	10 str	8	0	14		4
Danzig	7	68.3	W 5	bedeckt	13	\ −0.6	—	—	—	—		13	W	—
Königsberg	7	67.2	WSW 2	12	12	\ −1.0	0	20	7 Sc-str-cu	9	0	18		6
Memelberg	7	66.1	W 3	12	13	\ −0.5	1	—	9 a-str	9	0	14		6
Aachen	7	64.8	W 7	12	13	\ −1.5	2	20	10 cu-ns	8	0		VR	5
Köln	7	70.6	N 2	01	15	✓ 0	0	10	1 a-cu	8	0	19		4
Hannover	7	72.1	N 1	12	13	\ −0	0	0.2	7 ns	9	0	19		6
Magdeburg	7	71.1	NW 1	01	12	✓ +0.5	0	4	1 cu	9	0	20		4
Dresden	7													
Berlin	7	70.8	NNE 1	01	15	— 0	0	4	1 cu	6	0	21		4
Breslau	7													
Frankfurt a. M.	7	70.1	ENE 1	01	16	— 0	1	20	2 s-str	7	0	17		4
Karlsruhe	7	70.0	Stille	28	16	— 0	0	1	2 cu	8	0	20		4
Feldberg i. Schles.	7	70.6	N 1	01	15	— 0	0	4	1 a-str	8	0	21		4
Bamberg	7	69.5	Stille	26	14	✓ 0	3	0.2	4 str-cu	0	0	21		4
München	7	69.4	N 1	01	16	✓ +0.5	0	20	1 a-str	6	0	21		4
Kahler Asten 852	7	67.9	Stille	21	17	✓ +0.5	2	4	Dunst	9	0	20		4
Wasserkuppe (Rhön) 950	7	68.2	NNW 1	11	13	✓ +0.5	1	20	8 str-cu	9	0	15		4
Feldberg i. Taunus 801	7	69.8	N 3	01	12	✓ +1.0	1	10	wolkenlos	9	0	20		0
Brocken 1142	7	67.1	Stille	12	15	\ −0.5	1	4	10 str	9	0	17		4
Fichtelberg 1213	7	—	E 3	02	11	\ −0.5	0	20	2 Sc str	6	0	15		4
Zugspitze 2964	7	672.0	NE 4	01	8	— 0	0	20	3 Sc-cu	8	0	12		4
Säntis 2500	7	666.2	ENE 2	27	10	— 0	4	0.5	Nebel	0	0	12		4
Sonnblick 3106	7	538.2	E 3	01	1	— 0	0	20	wolkenlos	0	0	5		4
	7	569.0	ESE 3	01	5	✓ +0.5	0	10	8 Z str	4	0	9		4

Seehöhe in Metern

Luftdruck der Bergstationen nicht auf Schwere und Meeresspiegel reduziert

KÜSTENSTATIONEN UND FEUERSCHIFFE

NACHMITTAG UND ABEND DES VORTAGES

	2p: 3z, bedeckt, gute Sicht, See 2
	7p: Wz, bedeckt, gute Sicht, See 2
	2p: 771.8, NW 4, W, 14°, Sicht 50 km, See 1
	7p:
	2p: Wa, wolkig, See 4
	7p:
Jade	2p:
	7p:
Leuchte	2p: 772.8, NW 4, W, 13°, Sicht 20 km, See 4
	7p:
Amrift	2p: 772.1, NW 4, W, 14°, W.T. 12°
	7p: 771.9, NW 2, W, 13°, W.T. 14°
Unbank	2p: NNW 2, bedeckt, See 2, L.T. 14.7° —
	7p: NNW 3, " " 3, L.T. 13.9°, W.T. 16.1°
Grund	2p: SW, NW 4, wolkig, See 5, Sicht 12 Seem., L.T. 13.3, W.T. 13.2
	7p: NW 3, wolkig, See 4, Sicht 10 Seem.
	8p: 772.4, NW 1, W, 14°

HEUTE MORGEN

	8a: SW 3-5, bedeckt, gute Sicht, See 3
	11a: SW 4-6, bewölkt, leichter Nebel, See 3
	8a: 767.0, W 4, S, 8°, Sicht 20 km, See 1
	11a: 765.9, WSW 5, 10, 13°, Sicht 20 km, See 4
	8a: Wa, bedeckt, See 5
	11a: Wa, bedeckt, See 4
Jade	8a: WSW 4, bedeckt, See 2
	11a:
Leuchte	8a: 772.6, NNW 5, W, 12°, Sicht 10 km, See 4
	11a: 772.6, WSW 5, W, 15°, Sicht 20 km, See 4
Amrift	8a: 767.7, W 4, W, 13°, W.T. 14°
	11a:
Unbank	8a: WSW 4, bedeckt, See 2, L.T. 13.0°, W.T. 16.2°
	11a:
Grund	8a: WNW 4, bedeckt, See 5, Sicht 12 Seem., L.T. 11.3°, W.T. 13.2°
	11a: W 6, bedeckt, See 6, Dunung, Sicht 8 Seem., L.T. 12.3°
	11a: 768.2, W 4, W, 12°.

HEUTE MORGEN 8 UHR

DEUTSCHE STATIONEN	Uhrzeit	Luftdruck	Wind	Wetter	Temperat.	Luftdruck Charakter. u. Änder.	W	Stärke in km	Wolken (in Zehntel)	Rel. Feucht.	Niederschlag	Maximum	Seegang	Wolkenhöhe
Borkum	8	768.7	W 5	11	12	✓ +1.0	3	4	10 ns	9	0	—		4
Wilhelmshaven	8	68.6	WSW 3	11	10	\ −1.0	2	10	10 str	8	0	10		5
Helgoland	8	69.5	W 4	bedeckt	12								H	
Altenwalde	8	68.4	WSW 3	11	11	\ −1.0	2	4	10 str	9	0	10		4
Bremen	8	69.2	W 2	10	11	\ −0.5	2	10	9 s-str	9	0	11		4
Hamburg	8	68.8	WSW 4	17	10	\ −0.5	2	10	10 str	9	0	10		4
Groß-Borstel	8		SW 2	11	10		2	4	10 ns	9	0	10		4
Kiel	8	67.3	SW 4	11	11	\ −1.5	1	—	10 str	9	0	10		4
Warnemünde	8	65.7	W 2	12	12	— 0	1	0.2	10 str-ns	9	0	—	S	4
Swinemünde	8	66.7	W 3	21	10	\ −1.0	2	2	Dunst	9	0	10		4
Rügenwaldermünde	8	65.3	W 5	bedeckt	12	\ −0.6	—	—	—	—		11	W	—
Danzig	8	64.5	WSW 6	11	13	\ −1.0	1	20	10 str-cu	9	0	17		4
Königsberg	8	63.3	W 3	11	13	\ −0.5	1	10	10 str	8	0	18		4
Memel	8	61.1	WNW 5	12	14	\ −1.0	2	20	10 ns	9	0	—	VR	4
Aachen	8	70.9	N 1	27	6	✓ 0	0	0.5	Nebel	0	0	5		0
Köln	8	69.7	NW 1	11	11	\ −1.5	2	0.2	10 ns	9	0	11		4
Hannover	8	69.4	SW 1	11	11	\ −1.0	2	4	10 str	9	0	11		4
Magdeburg	8	68.5	SW 1	40	11	^ 0	5	4	10 ns	9	0.1	11		4
Dresden	8													
Berlin	8	70.0	NW 1	27	9	— 0	3	0.5	Nebel	0	@	8		0
Breslau	8	68.7	W 3	11	12	\ −0.5	1	4	10 str	8	0	11		4
Frankfurt a. M.	8	69.6	W 2	26	7	✓ +0.5	9	0.2	Nebel	0	0	8		5
Karlsruhe	8	69.8	NNE 1	01	11	— 0	0	4	wolkenlos	8	0	8		4
Friedrichshafen	8	68.3	Stille	27	13	— 0	3	0.5	Nebel	0	0	13		4
Bamberg	8	68.3	NNE 1	11	13	— 0	2	20	9 str	0	0	13		4
München	8	69.2	W 1	05	12	\ −0	0	2	wolkenlos	9	0	13		4
Kahler Asten 852	8	68.9	Stille	24	13	— 0	3	2	Nebel	0	0	11		4
Wasserkuppe (Rhön) 950	8	—	N 1	01	12	\ −0.5	0	>50	1 cu-str	9	0	10		4
Feldberg i. Taunus 801	8	669.0	Stille	27	13	— 0	0	10	Dunst	0	0	13		0
Brocken 1142	8	669.7	E 1	01	12	— 0	0	10	wolkenlos	8	0	10		4
Fichtelberg 1213	8	670.3	WNW 3	01	11	\ −1.0	0	50	1 cu	9	0	11		4
Zugspitze 2964	8	665.6	Stille	01	13	— 0	0	10	wolkenlos	9	-	8		4
Säntis 2500	8	642.0	NE 2	27	8	— 0	4	0.5	Nebel	0	0	7		0
Sonnblick 3106	8	537.7	ESE 2	01	2	— 0	0	20	wolkenlos	7	0	1		0
	8	568.9	NE 4	00	6	✓ 0	0	20	4 str	6	0	5		4
	8	569.0	Stille	Nebel	13	✓ +0.4	—	—	—	0	1	13	—	—

Seehöhe in Metern

Luftdruck der Bergstationen nicht auf Schwere und Meeresspiegel reduziert

Nachdruck und Verwertung für öffentliche Vorhersage verboten!

Sonnabend, d. 3. Oktober 1925.

DEUTSCHE

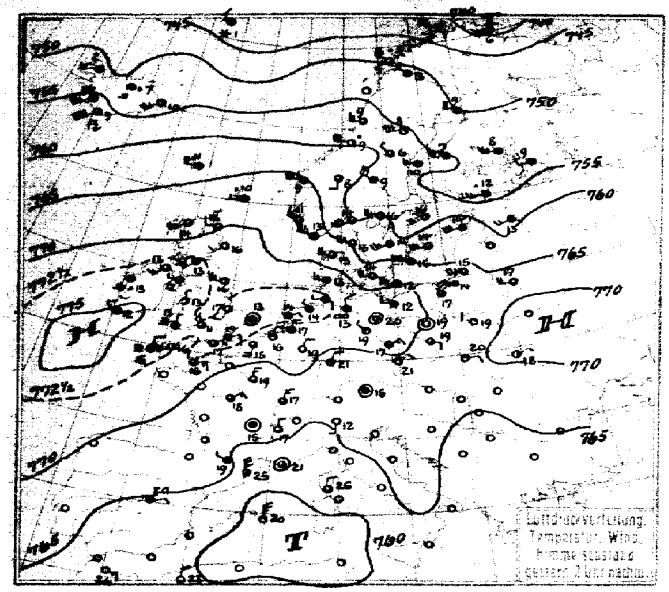

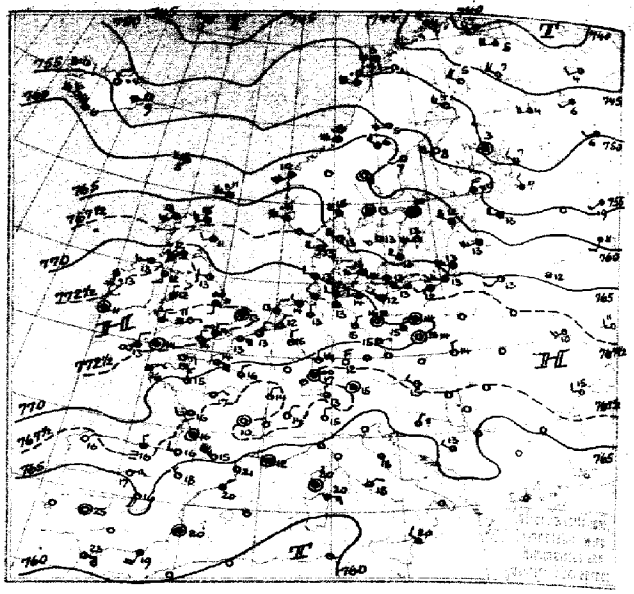

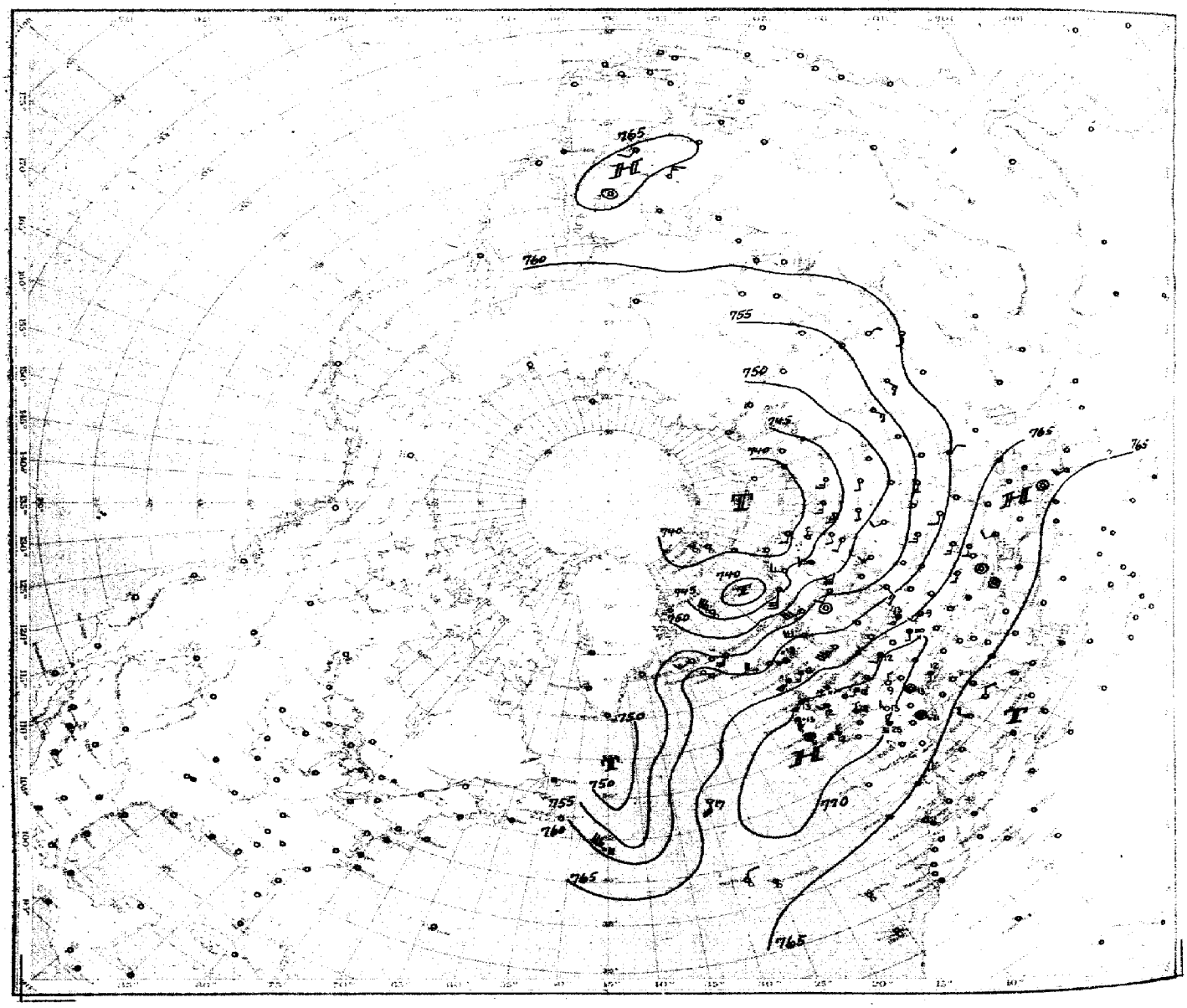

Luftdruck, Temperatur, Wind, Himmelszustand der nördlichen Halbkugel
vom Sonnabend, d. 3. Oktober morgens.

SEEWARTE

Jahrgang 50 Nr. 276

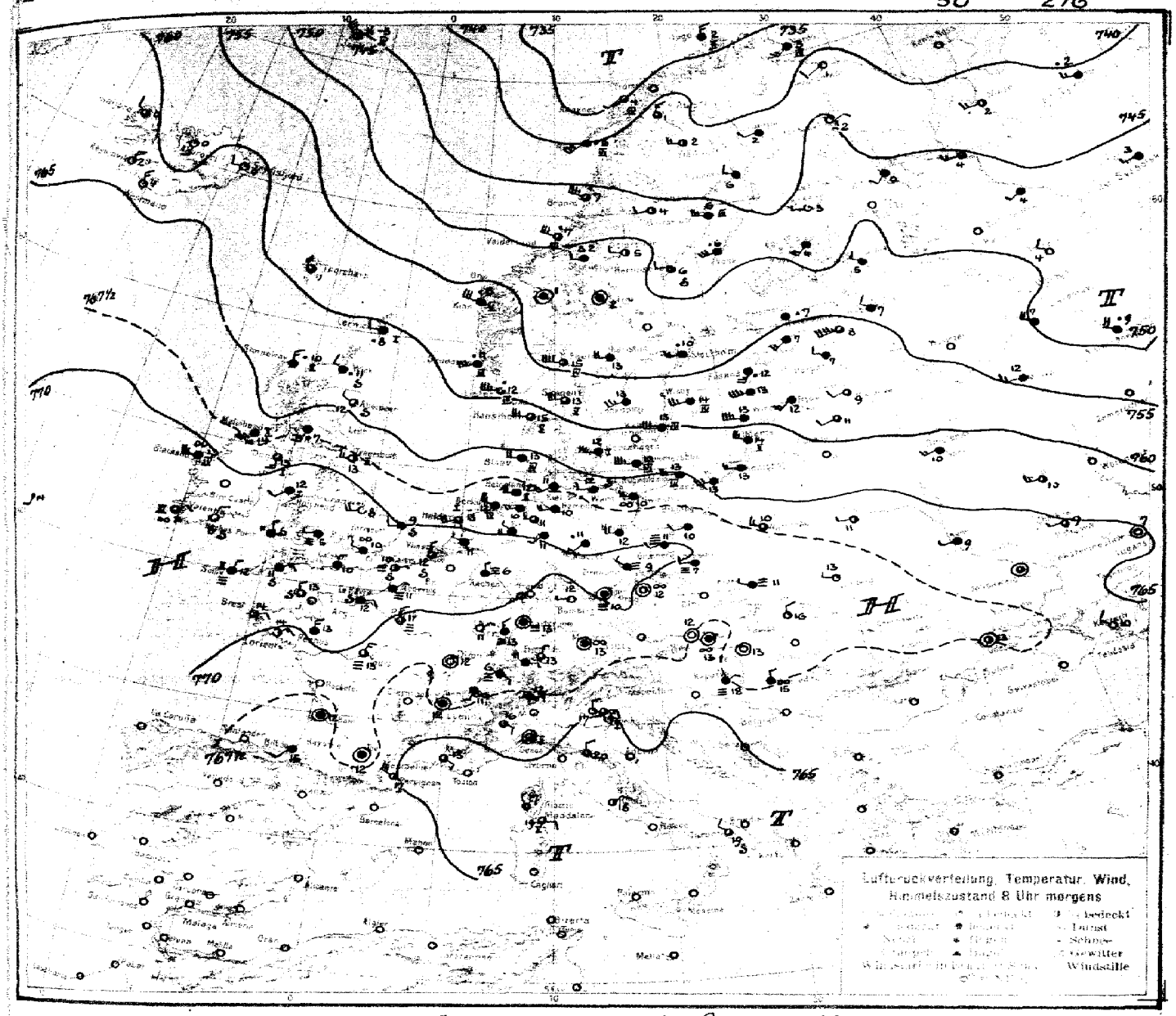

ALLGEMEINE ÜBERSICHT 8 Uhr morgens: Sonnabend, den 3. Oktober 1925.

Fast über ganz Europa ist der Druck in den letzten 24 Stunden gefallen. Nur über Island liegt ein primäres Steiggebiet. Das Tiefdruckgebiet nördlich Skandinavien entwickelt Ausläufer in südwestlicher bis südöstlicher Richtung, die das mitteleuropäische Hoch im Norden und Osten abgebaut haben, sodaß sich vom seinem Kerngebiet bei Irland nur noch ein Keil von 767½ mm bis zum Schwarzen Meere erstreckt. Durch Verschärfung der Druckgegensätze frischen die Winde über der Nord- und Ostsee erheblich auf, doch werden, da die Luft in der Höhe sehr trocken ist, Niederschläge noch wenig wahrscheinlich sein.

WETTERAUSSICHTEN AN DER DEUTSCHEN KÜSTE für Sonntag, den 4. Oktober 1925.

NORDSEE u. OSTSEE: Frische bis starke westliche Winde, bewölkt, zeitweise heiter, Temperatur wenig Änderung, zunehmende Niederschlagsneigung.

NORDSEE: (W. Swinemünde:) Frische bis starke westliche bis nordwestliche Winde, wechselnd bewölkt, strichweise Regenschauer, wenig Wärmeänderung.

OSTSEE: (W. Königsberg:) Böige westliche Winde, Regenschauer.

Sturmwarnungen: Heute morgen 10⁰⁰ am. (W. Königsberg): Gefahr weiter auffrischender südwestlicher Winde. Signalball ändern in Südwest.
" " 11²⁰ am. (W. Swinemünde:) " starker Winde aus westl. Richtungen. Signalball. weststurm.
" " 12³⁰ pm. westl. Ostsee u. Nordsee gewarnt: Gefahr starker West- bis Nordwestwinde. Signalball.

Ro.

Hamburg, Deutsche Seewarte Hagelle. Abt. III. Georgii

Druck von Hartung & Co., Hamburg

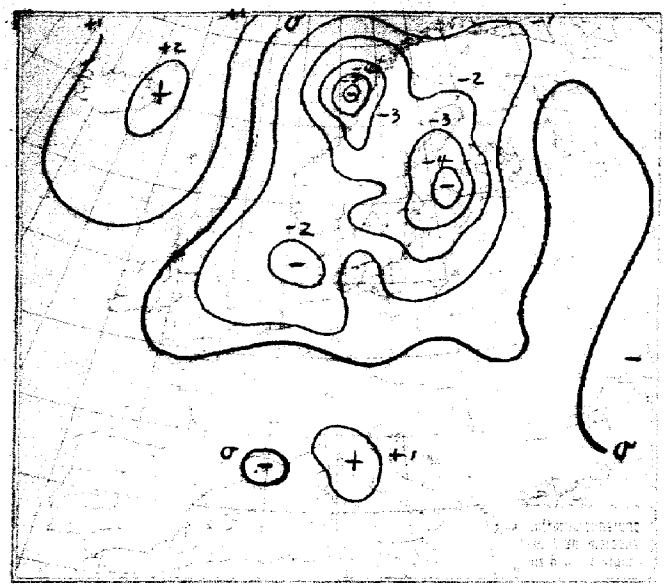

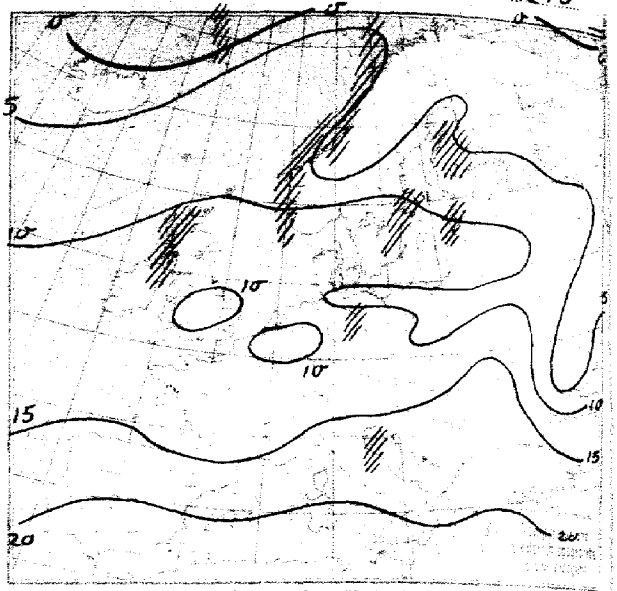

NACH AUFZEICHNUNGEN DER REGISTRIERAPPARATE ZU HAMBURG SEIT GESTERN 8 UHR MORGENS (M. E. Z.)

STUNDE		9	10	11	12m	1	2	3	4	5	6	7	8	9	10	11	12n	1	2	3	4	5	6	7	8
Thermograph		11.1	11.8	12.3	12.9	13.5	13.3	13.6	13.6	13.2	13.2	13.1	13.1	12.8	12.5	12.4	12.3	12.2	11.7	11.6	11.5	11.1	10.8	10.4	10.1
Barograph		69.2	69.0	69.0	68.7	68.7	68.9	67.9	67.7	67.5	67.6	67.7	67.4	67.5	67.4	67.5	67.4	67.0	66.4	66.1	65.8	65.6	65.0	65.0	65.1
Anemograph	Richtung	WSW	WSW	NNW	NNW	NW	NW	NW	NW	NW	NW	NW	NW	NW	NW	NW	NW	WNW	WSW	WSW	WSW	WSW	WSW	WSW	WSW
	m. p. S.	0.9	0.7	2.9	2.1	3.4	3.9	3.1	3.3	4.0	2.8	3.5	3.1	3.5	3.0	3.0	2.6	2.2	2.4	3.8	4.5	5.0	6.3	6.6	6.5
Regenmesser		—	—	—	—	—	—	—	—	—	—	—	—	—	—	—	—	—	—	—	—	—	—	—	—
Regenscheindapparat in Ha.		—	—	—	—	—	—	—	—	—	—	—	—	—	—	—	—	—	—	—	—	—	—	—	—

AUFSTIEGE

STATION Wind in m./S.	Seehöhe	Zeit	Boden	200	500	1000	1500	2000	2500	3000	3500	4000	4500	5000	Bemerkungen
						Gestern nachm. u. abend.									Sichtw. bis Klem.
De Bilt	25 m	2p	N 2	—	—	—	NE 4	—	—	ENE 6	—	—	—	—	6000 NE 7 |
Warschau		"	WNW 2	—	WSW 7	WSW 5									
Olmütz		"	Stille	E zN 2	NE 1	NNE 2	NzW 1	E 1	—	SzE 1	—	NNE 6			
Lerchers		"	—	WSW 10	WzN 10	W 11	WzN 15								
Shotwick		"	—	—	NW 4	NWzW 1	—	—	NW 3	—	—	—	—	NW 8	6000 NW 1 |
Cranwell		"	—	NW 3	NzE 4	NEzE 3	ENE 2								
Lympne		"	—	—	NEzE 7	ENE 7	ENE 7	—	—	ENE 14					
Lindenberg	122 m	"	N 2	3200 Stille	NE 2	NE 4	NEzN 3	Stille	Stille	WSW 2					10-20 "
Lerchers		7p	—	WSW 11	SW 13	WzN 10									
Holyhead		"	NWzN 1	—	SWzS 4	—	—	WSW 5	—	—	—	—	—	NW 10	6000 NW 9 |
Cranwell		"	S 1	—	NWzN 5	—	NzE 2	—	—	NWzW 3					
Lympne		"	—	—	NzE 5	—	NzE 7	—	—	NzE 9					
Paris		"	—	—	NE 5	EzN 2	EzN 4								
Warschau		"	—	—	W 5	WNW 6	NW 6	WNW 6							
						Gestern morgen.									
Firth		9a	NNE 2	—	NE 5	600 ENE 3 700	700 E 4 1100								
Dessau		11a	NE 3	NE 2	ENE 3 700	ENE 5	E 5	1400 ENE 7	—						4-10 "
Karlsruhe	130 m	1p	ENE 1	NEzE 4	NEzE 6										4-10 "
						Heute morgen.									
Gr. Borstel	17 m	8a	SW 4	WSW 6	WSW 10 400 NNE 1	700 ENE 2	1300 NE 1								4 "
Friedrichsh.	400 m	"	—	—											20 "
Prag		"	Stille	S 2	WzN 2 700	WNW 1 1500	WNW 1 3500	WNW 1 5000	SW 7000						2 "
Frankfurt a/m		"	NE 3	300 NE 4 700	ENE 4 600	E 6 800	ENE 4 2100	NEzE 5	NE 13	10000 N 9	11000 N 1				10 "
Rostock	37	"	11.2 86	8.9 100	6.9 100	16.5 36	10.7 56	SW	ON	W SW					
Lindenberg	122 m	"	WSW 3 10.8 96	WzW 13 300 9.7 100%	WzW 13 600 8.4 96	W 17 800 15.0 42	W 18 1400 15.0 34	SW ON 1100 14.9 38	O SW 1400 14.0 34	1800 10.4 52	2300 8.0° 33				10 "
			W 6	WNW 7	WNW 9	WNW 9	WNW 9	WNW 10	WNW 10	WNW 10	— 7	T. M.	Gde - 800 m		
Crawell		"	—	WNW 12	NWzW 13										
Lympne		"	—	NWzN 2	NNW 3	NzE 2									
Tours		6a	—	NE 7	NEzE 9	NEzE 9									
Avord		"	—	—	NE 8	NE 1	NE 9								
Toulouse		"	—	WSW 4	NWzW 5	NWzW 3									
Munz		"	—	—	NEzN 4	NEzE 7	NEzE 7	EME 9							
Bremen		11a	—	800 WzN 7	WzN 10	WzW 13	1300 WzW 12								

Sonnabend, 3. Oktober 1925.

STATION	MORGEN Luftdruck	Wind	Wetter	Temperat.	Luftdruck Charakter u. Änder.	W	Stärke in Bft	Wolken (in Zehntel)	Rel. Feuchtigkeit	Niederschlag	Minimum	Seegang
Wien	61.1	Stille	00	12	↗+0.1						11	-
Zürich	69.0	E 1	11	11	↗+0.5	2	1	10 str	9	0	8	-
Bern	69.0	SE 1	27	6	— 00	4	0.2	Nebel	0	0	6	-
Genf	68.7	SSW 1	27	11	↗ 00	0	2	Dunst	0	0	8	-
Lugano	67.7	E 1	11	12	— 00	1	20	10 str	7	0	10	-
Helder	69.2	WSW 4	10	13	↘+0.5	2	10	8	9	0	-	I
Vlissingen	71.1	NNW 1	15	12	↘ 00	3	10	9	0	0.2	-	I
Utrecht	70.5	WNW 2	15	11	↘-0.5	3	4	10	0	0.1	7	-
Kopenhagen	64.0	W 5	10	12	↘-2.5	2	20	10	7	0	-	I
Skagen	59.4	W 5	11	13	↘-1.0	1	10	8	9	0	-	II
Hanstholm	60.9	W 5	11	13	↘-1.5	2	20	7	0	0	-	II
Blaavandshuk	65.2	W 4	11	13	↘-2.0	3	10	10	—	0	-	III
Hammershus	63.1	W 7	11	12	↘-1.5	3	20	10	0	0	-	III
Abisko	40.7	N 3	11	1	↘-1.5	7	750	8	8	0.6	-1	-
Haparanda	42.9	WNW 2	12	6	↘-2.5	1	750	10	7	0	3	-
Stenselo	45.3	WSW 2	01	4	↘-2.0	1	750	4	8	0	3	-
Oestersund	50.9	W 2	01	5	↘-2.0	2	750	5	7	0	4	-
Hernösand	49.5	W 2	11	6	↘-2.0	1	750	8	8	0	-	II
Särna	61.8	Stille	11	2	↘-1.0	6	50	10	0	2	0	-
Karlstad	53.3	W 4	11	13	↘-2.5	6	-	10	7	1	10	-
Stockholm	52.3	WSW 3	55	10	↘-3.0	6	4	10	9	2	8	-
Jönköping	57.4	WSW 5	11	13	↘-2.0	1	50	10	6	0	11	-
Wisby	66.7	WSW 5	11	13	↘-2.5	1	750	10	8	0	-	IV
Kalmar	59.9	W 6	12	13	↘-1.0	1	—	10	8	0	-	III
Gällivare	44.3	W 3	12	2	↘-2.0	1	750	6	0	0	0	-
Karlshamm												-
Bjuröklubb	45.4	W 5	11	6	↘-3.0	2	750	10	—	0	-	III
Quade Hook											-	
Spitzbergen											-	
Ingö	37.0	N 3	13	2	↘-0.5	7	10	10	7	12	-	II
Valdersund	49.6	WNW 6	30	7	↘-1.0	5	10	8	8	0.4	-	VI
Kinn	57.1	WNW 6	54	8	↘-1.0	6	20	10	8	16	-	V
Lister	59.7	W 7	50	12	↘-1.5	1	50	9	8	0	-	III
Bären-Insel	35.2	NW 5	32	-0	↘-0.5	7	1	7	9	0.3	-	I
Andenes	31.8	SW 1	10	4	↘-2.0	5	50	7	8	8	-	IV
Röst	39.0	SW 6	35	6	↘-0.5	6	10	10	9	5	-	III
Jan Mayen	46.9	NW 7	60	-3	↗+1.5	5	10	6	7	0	-	IV
Fänler	54.5	W 8	12	15	↘-2.0	0	50	8	—	0	-	IV
Vardö	38.2	SW 3	11	3	↘-1.5	2	750	10	6	0	-	IV
Archangelsk	45.2	WNW 7	35	7	↘-2.0	5	20	9	0	-	-	-
Ustsa	58.3	WSW 6	55	11	↘-1.0	6	10	10	10	3	-	III
Dembas	54.2	Stille	17	1	↘-1.0	7	20	10	0	—	1	-
Helsingfors		2	55	7	↘ 00	9	20	10	9	—	5	-
Vasa	48.4	WSW 6	50	6	↘-2.0	6	50	10	8	0	2	II
Kuopio	49.0	SW 4	12	4	↘-2.0	2	10	10	8	0	2	-
Dorpat	52.8	WNW 2	12	7	↘ 00						7	-
Riga	57.5	SW 3	4	12	↘-2.0	2	10	10	0	0	9	-
Warschau	67.4	WNW 3	16	10	↘-0.5	4	10	9	8	0	6	-
Lemberg	68.9	WNW 1	00	13	↘-0.5	4	2	1	9	0	7	-
Pinsk	66.8	W 1	12	11	— 00	1	2	6	8	0	7	-
Wilna												-
Krakau	69.3	WNW 1	29	11	— 00	4	0.2	Nebel	0	0	9	-
Posen	68.9	WSW 2	11	10	↘-0.5	2	2	10	8	0	10	-
Prag	69.5	Stille	26	12	↘ 00	0	2	4	9	0.1	11	-
Eger	70.1	Stille	27	10	↘ 00	4	1	Nebel	0	0.1	8	-
Preßburg	67.4	Stille	28	13	— 00	4	4	Dunst	9	0	9	-
Kaschau	68.2	N 2	01	16	— 00	0	20	1	7	0	11	-
Olmütz												-
Budapest	67.9	Stille	00	13	↗+0.2						12	-
Belgrad												-
Serajewo												-
Agram												-
Sofia												-
Athen												-
Korfu												-
Turin												-
Genua	66.7	SE 2	11	16	↗+1.5	1	10	9	7	0	14	-
Livorno											-	
Ancona											-	
Maddalena											-	
Messina	67.2	E 2	13	19	↗+1.4	1	20	9	8	0	-	I
Tarent											-	
Venedig	62.7	NW 2	17	19	— 00	9	10	9	9	5	-	II
Rom	65.4	E 3	11	19	↗+0.5	1	20	7	7	0	-	I
Malta	63.6	NE 2	11	18	— 00	2	50	5	7	0	15	-
Madrid											-	
La Coruña												
Mahon												
Malaga												
Horta												
Funchal												

STATION	MORGEN Luftdruck	Wind	Wetter	Temperat.	Luftdruck Charakter u. Änder.	W	Stärke in Bft	Wolken (in Zehntel)	Rel. Feuchtigkeit	Niederschlag	Minimum	Seegang
Rochefort						-						-
Bayonne	66.9	SW 2	11	15	— 00	-	10	10				-
Bordeaux	67.2	Stille	25	12	↗+0.5	-	1	Nebel	0	0	11	-
Clermont												-
Dijon	67.6	Stille	01	12	↗+0.5	-	2	—	0	0	7	-
Calais	70.8	ENE 1	29	10	↗ 00	-	1	5	0	0	5	-
Brest	71.6	ENE 2	11	14	— 00	-	10	9	0	0	13	-
Paris	69.9	N 3	25	11	— 00	-	1	5	0	0	11	-
Perpignan	65.0	NW 5	01	17	↗ 00	-	50	4	0	0	16	-
Rennes	70.6	N 3	11	13	↗+0.5	-	40	10	0	0	12	-
Straßburg	68.9	NNW 2	25	13	↗+0.5	-	1	—	0	0	11	-
Toulouse	68.1	Stille	11	12	↗+0.5	-	4	10	0	0	10	-
Tours	69.4	NNE 3	29	13	↗+0.5	-	1	7	0	0	13	-
Ajaccio	63.0	NNW 1	11	17	—	-	60	8	0	0	-	-
Le Havre	71.0	ENE 2	11	12	↗ 00	-	4	10	0	0	5	-
Marignane	64.5	SE 1	11	13	↘-00	-	30	7	0	0	9	-
Nancy	69.4	NE 1	—	11	↗ 00	-	0.2	—	0	0	10	-
Lerwick	60.2	W 2	30	8	— 00	6	50	10	7	12	-	V
Renfrew	67.1	SSW 3	44	7	↘-1.0	6	10	10	0	1	8	-
Cranwell	70.8	WSW 4	05	8	↘-1.0	5	2	1	0	0	7	-
Scilly	73.2	NNE 1	27	12	— 00	4	0.5	Nebel	0	0.3	-	I
Wick	61.3	NW 2	51	11	↘-0.6	6	20	10	0	1	-	II
Malinhead	67.5	SW 5	48	14	↘-0.5	6	4	10	0	1	-	II
Tynemouth	67.2	W 3	11	13	↘-1.0	1	20	7	8	0	-	II
Pembroke	72.1	N 1	12	11	— 00	0	10	10	7	10	-	II
Roches Point											-	
Croydon	71.7	WNW 1	27	10	↘-0.5	4	2	Dunst	0	0	10	-
Aberdeen	62.2	NW 1	11	12	↘-1.0	1	10	9	9	0	-	II
Valentia	79.0	NE 2	27	11	— 00	2	2	Dunst	0	0	-	II
Plymouth	72.3	NE 3	11	11	↘ 00	2	2	10	0	0	-	II
Guernsey	71.6	NNW 2	12	13	— 00	0	10	8	7	0	-	II
Stornoway	63.6	N 3	51	10	↗+1.5	6	10	10	0	6	-	IV
Holyhead	71.9	SW 2	11	12	↘-0.5	2	10	10	9	0	-	II
Donaghadee	69.0	S 3	12	13	— 00	1	20	9	9	0	-	II
Yarmouth	70.0	W 2	11	9	↘-1.0	2	9	10	0	0	-	II
Blacksod	70.1	W 5	25	13	↘-0.5	6	2	Nebel	0	2	-	II
Calshot	72.8	NNE 2	11	10	— 00	3	2	10	0	0	-	II
Thorshavn	59.1	NW 4	16	9	↗+1.0	6	20	7	0	12	-	-
Seydisfjord	60.4	W 2	00	0	↗+2.5	0	4					
Jureyri	59.0	S 2	01	0	↗+1.5	0	0.2					
Isafjord	62.6	WNW 2	11	0	↗+1.0	0	4					
Reykjavik	63.8	N 2	01	2	↗+1.5	0	5	4		5	0	
Vestmannö	64.3	NNW 3	00	4	↗+1.5	0	5					
Alexandrovsk												
Archangelsk	45.4	W 3	½ bd.	4	↘-0.3						3	
Ust-Zylma	41.0	WNW 3	Regen	2	↘-0.3						4	
Matochkin-Sharr												
Diokson												
Petersburg	54.5	NW 2	bd.	7	↘-0.7						10	
Tscherdyn												
Moskau												
Kasan	53.4	SSW 2	Regen	7	↘-1.1						6	
Kiew												
Ufa	55.5	SW 4	bd.	6	— 00						3	
Saratow	59.4	WSW 6	bd.	11	↘-1.8						0	
Orenburg												
Odessa	67.5	Stille	½ bd.	3	↘ 00						0	
Sewastopol												
Asknabad	65.8	Stille	½ bd.	10	↘-0.1						0	
Kuba												
Batum												
Baku	66.2	NNW 3	¼ bd.	19	↗+0.3						0	
Tobolsk	56.3	SSW 3	bd.	0	↘-0.2						1	
Omsk	58.5	WSW 2	bd.	1	↗+1.0						0	
Taschkent												
V. Imbatskoe												
Tomsk												
Irkutsk												
Jakutsk												
Wladiwostok	66.0	NNE 4	00	9	↗+0.5						0	
Tanger												
Agadir												
Bou Denib												
Oran												
Algier												
Delf												
Tunis												
Aleppo												
Beyruth												

ION	GESTERN NACHMITTAG							GESTERN ABEND								STATION	GESTERN NACHMITTAG						GESTERN ABEND						
	Luftdruck	Wind		Wetter	Temperat.	W	Stärke in Par	Luftdruck	Wind		Wetter	Temperat.	W	Stärke in Par	Niederschlag		Luftdruck	Wind		Wetter	Temperatur	W	Stärke in Par	Luftdruck	Wind		Wetter	Temperat.	W	Stärke in Par	Niederschlag	Maximum oder Tagesg
	7							687	NW	1	1/2 bed.	15	-		-		7							7 46,0	Stille		n				-	
	68.1	E	1	10	16	1	58	67.1	ENE	1	01	11	0	4	0	17															
	68.1	N	-	-	-	-	-	687	NE	1	02	13	1	4	0	15															
								68.2	NNE	2	01	14	0	10	0	17															
o	65.8	S	1	02	12	-	-	665	N	1	00	15	0	20	0	12								62.3	E	3	02	12	1	20	-	
	72.9	ENE	1	11	14	2	10	72.3	NNE	2	n	13	2	10	0	8								63.1	NW	3	12	20	1	28	0	
gen	732	NNE	2	00	1	0	10	72.9	NNE	2	02	13	0	-	0	8															
t	723	N	2	00	1	0	20	71.6	NNE	1	12	12	0	-	0	17															
hagen	69.4	W	4	10	13	2	20	62.6	WNW	3	00	13	1	20	0	1								61.6	NE	2	0	13	2	58	0	
	65.3	W	5	11	13	1	10	64.8	WNW	5	00	13	1	10	0	11															
holm	67.7	W	4	11	13	2	24	67.9	W	4	11	13	2	26	0	18															
dhak	70.7	W	3	11	13	2	50	70.7	WNW	2	11	13	2	20	0	11															
3rshus	68.8	W	5	11	12	3	20	67.3	W	5	11	13	3	20	0	11															
	50.0	WNW	4	39	3	5	50	49.4	WSW	2	01	1	1	50	61	5															
anda	52.2	WNW	4	01	9	0	30	51.0	WNW	3	00	4	0	50	0	9															
le	55.1	W	6	01	8	1	50	56.5	WSW	4	12	5	0	50	0	8															
sund	59.8	NW	1	11	6	2	50	60.6	NW	3	11	6	5	50	2	7															
sand	58.3	W	3	01	10	6	60	58.8	SW	1	01	7	0	50	4	5															
	59.1	NW	8	11	9	1	50	61.0	Stille		00	1	1	50	0	10															
ad	66.8	W	5	02	16	1	-	61.2	Stille		00	13	1	-	0	4															
holm	58.5	SW	4	00	16	2	20	61.7	Stille		00	10	17	4	0.4	16															
ping	64.2	SW	5	11	14	2	20	63.8	SW	3	11	10	2	-	0	14															
	62.9	WSW	5	11	14	2	50	61.7	WSW	5	00	13	2	50	0	5															
ir	65.0	W	8	12	15	1	-	64.2	WNW	4	11	15	1	-	0	30															
are	50.5	NW	3	01	5	1	50	50.5	NW	3	00	3	5	50	60	6															
amm																															
klubb	53.6	NW	4	01	11	1	50	53.3	NW	3	01	6	1	50	0	11															
Hook																															
ergen	53.6	NW	2	4n	0	9	2	55.4	N	1	12	1	7	20	-	-															
	50.7	WNW	7	12	1	5	20	51.8	NW	6	10	4	2	50	3	VII															
mund	57.9	W	4	30	9	6	30	58.2	W	6	02	8	5	4	1	11															
	55.7	W	5	13	9	1	14	60.2	SW	6	12	10	1	20	0	1															
	53.6	WNW	7	n	12	1	20											Lerwick	66.1	W	1	41	10	6	10	69.1	W	5	57	11	6	10	2	
Pagel	54.5	NW	5	14	4	3	10	49.8	NNW	6	23	1	6	1	0.4	VI		Renfrew	72.8	SW	4	n	13	2	20	71.1	SW	3	n	12	2	28	0	
fles	48.5	WNW	6	40	5	5	10	48.0	W	5	10	6	5	2.0	1	V		Cranwell	72.9	SSW	2	n	17	3	4	72.3	S	1	20	11	0	2	0	
								50.3	W	6	55	6	6	10	4	IV		Scilly	73.5	NNE	3	22	16	6	0.5	73.1	N	3	35	10	6	2	0	
layen	44.3	NW	2	60	-	7	10	43.3	WNW	4	12	0	2	2.0	0.5	IV		Wick	68.3	W	2	n	16	1	50	69.1	WSW	3	n	13	2	38	1	
r	61.6	SW	6	10	14	1	50	62.0	WNW	6	00	15	0	50	0	10		Malinhead	72.7	SW	1	n	13	2	20	71.9	WNW	3	n	13	2	28	0	
	39.7	WNW	3	11	6	2	50	41.8	W	3	n	4	1	50	0	20		Tynemouth	72.1	W	3	01	16	0	20	72.0	N	1	01	15	3	18	0	
ho	58.9	W	3	12	9	5	20	55.6	W	5	30	11	5	50	2	-		Pembroke	73.3	N	1	25	13	4	1	72.5	NNE	2	18	11	4	16	0	
	57.7	WNW	3	10	11	6	20	66.7	W	5	01	11	1	20	0	11		Roches Point	75.0	NE	1	21	11	3	1	74.3	Stille		27	12	0	1	0	
aus	60.8	S	2	16	8	1	50											Croydon	73.3	ENE	2	n	14	2	4	72.7	NNE	2	29	13	2	2	0	
ngfors	59.2	WSW	3	55	12	6	4	55.8	NNE	4	52	7	6	50	4	12		Aberdeen	70.3	SW	2	14	16	1	20	68.4	WNW	2	n	11	1	4	0	
	55.1	WNW	3	16	7	1	50	58.1	W	4	06	8	0	50		1		Valentia	75.0	WNW	1	11	12	3	10	74.3	Stille		n	7	0	6	0	
10	59.6	W	5	12	8	1	10											Plymouth	72.8	SW	3	10	10	3	n	71.8	SSW	3	01	14	0	18	0	
t	60.5	WNW	3	12	13	2	-	58.3	WNW	4	16	1	-	-	-	-		Guernsey	72.5	ENE	3	00	16	1	10									
								58.1	WNW	5	n	13	2	50	0	15		Stornoway	68.4	SW	5	10	19	2	20	66.8	SW	3	n	13	1	28	0	
ichau	69.3	WNW	2	01	1	0	0.2											Holyhead	74.0	NNW	1	04	13	1	20	73.3	NNW	1	01	12	0	28	0	
erg	70.3	ESE	1	01	18	1	20											Donaghadee	73.6	W	2	n	15	1	50	72.2	S	2	15	12	2	30	0	
																		Yarmouth	75.0	Stille		n	13	2	4	72.6	S-Stille		n	13	2	4	0	
n	66.1	W	4	12	17	1	-	64.8	SW	2	01	13	0	20	0	17		Blacksod	74.5	SW	4	26	13	1	20	72.0	W	4	20	13	1	50	0	
au	69.3	W	2	01	20	1	20	69.9	N	1	00	14	0	10	0	20		Calshot	73.3	NW	2	10	11	1	10	72.6	W	2	06	14	1	4	0	
t	69.5	Stille		00	19	0	50	70.0	Stille		01	14	0	10	0	21		Thorshavn	62.5	W	4	n	11	2	50	60.3	W	4	11	8	2	50		
	68.4	NE	4	01	21	0	10											Seydisfjord	58.6	SSW	5	00	10	0	-	52.4	SW	5	12	5		4		
	68.8	NNE	2	01	18	0	10											Aoureyri	50.8	S	3	00	12	0	20	51.9	N	2	00	6	5	50		
burg																		Isafford	50.4	WNW	3	17	7	2	20	50.3	WNW	4	00	1	1	4		
hau								65-	Stille		1/2 bed.	10						Reykjavik	55.3	SW	5	35	6	5	10	52.9	W	5	10	6	5	2.0	1	
itz	67.8	Stille		00	23	0	-											Vestmannö	51.0	SW	5	98	7	5	2.0	56.0	WNW	7	98	6	5	4		
pest																		Kem								42.8	W	3	3/4 bed	4		
tad																		Mezen								43.7	W	2	3/4 "	4		
ewo								66.1	NW	1	10	13	5	10	5	21		Petersburg								53.1	NNW	2	"	7		
m								66.3	NNE	1	08	21	1	2				Kasan								57.6	W	3	3/4 "	9		
																		Kursk								66.0	W	3	1/2	10		
u																		Odessa								68.3	Stille		wolk	10		
																		Jassy								68.6	WNW	2	-	10		

SCHIFFSMELDUNGEN

Zeit	Seite	Lage Ort.	Luftdruck	Wind		Wetter	Temper.	W	Stärke in Par	Wolken	Richtung	Dünnung

Datum	Zeit	Seite	Lage Ort.	Luftdruck	Wind		Wetter	Temper.	W	Stärke in Par	Wolken	Richtung	Dünnung

WETTERBERICHT
DER
DEUTSCHEN SEEWARTE

JAHRGANG 50, Nr. 277. VERLAGSORT HAMBURG Sonntag, den 4. Oktober 1925

Mitteleuropäische Zeit — **Luftdruck** reduziert auf 0° Temperatur, Meeresspiegel und Schwere in 45° Breite — **Temperatur** in Celsius-Graden — **Windstärke** nach Beaufortskala (12 = Orkan) — **Wetter:** 00 bis 09 wolkenlos bis halb bedeckt; 10 bis 19 halb bis ganz bedeckt; 20 bis 29 Dunst oder Nebel; 30 bis 39 Schauer; 40 bis 49 Rieselregen; 50 bis 59 sonstiger Regen; 60 bis 69 Schnee; 70 bis 79 Graupel oder Regen und Schnee gemischt; 80 bis 89 Hagel; 90 bis 99 Gewitter — W = Witterungsverlauf seit der letzten Beobachtung: 0 = wolkenlos bis halb bedeckt, 1 = wolkig, 2 = anhaltend ganz bedeckt, 3 = Dunst oder Nebel, 4 = dichter Nebel, 5 = Schauer, 6 = Regen oder Rieselregen, 7 = Schnee, 8 = Graupeln oder Hagel, 9 = Gewitter — **Relative Feuchtigkeit:** 0 = 95 bis 100 %, 9 = 90 bis 94 %, 8 = 80 bis 89 %, 7 = 70 bis 79 %, 6 = 60 bis 69 %, 5 = 50 bis 59 %, 4 = 40 bis 49 %, 3 = 30 bis 39 %, 2 = 20 bis 29 %, 1 = 10 bis 19 %

GESTERN NACHMITTAG 2 UHR

DEUTSCHE STATIONEN	Uhrzeit	Luftdruck	Wind	Wetter	Temperat.	Luftdruck Charakter. u. Ander.	W	Schwere in Im	Wolken (in Zehntel)	Rel. Feucht.	Seegang	Wolkenhöhe
Borkum	2	766.4	W 4	11	16	\ −2.0	1	10	7 a-cm	8		9
Helgoland	2		WNW 7	bedeckt	–						V	
Altenwalde	2	67.0	WSW 5	11	14	\ −1.5	1	4	6 a-str	7		5
Bremen	2											
Hamburg	2	65.9	NW 4	01	15	\ −2.0	1	10	5 a-str	7		9
Kiel	2	65.1	SW 5	11	13	\ −1.5	2	–	10 str	8		6
Warnemünde	2											
Swinemünde	2	63.2	WSW 3	10	14	\ −2.0	2	4	9 a str	6		4
Rügenwaldermünde	2											
Danzig	2	61.9	SW 5	11	14	\ 0	2	20	10 a-str	9		4
Königsberg	2	60.5	W 7	11	13	\ −1.5	2	10	10 ns	9		3
Memel	2	57.8	W 8	11	14	\ −1.5	2	20	10 ns	8		5
Aachen	2[14]											
Lowingen	2											
Hannover	2											
Magdeburg	2	66.7	WNW 4	11	12	\ −1.5	1	10	7 5a-str	4		9
Dresden	2[56]	67.5	WNW 2	02	17	\ −1.5	3	10	5 a-str	6		9
Berlin	2	65.9	W 3	11	17	\ −2.0	1	10	7 a-str	6		0
Grünberg in Schles.	2											
Breslau	2	66.6	NW 1	12	16	\ −2.0	4	4	7 a str	7		3
Frankfurt a. M.	2	68.2	N 1	01	22	\ −1.0	0	4	1 a-str	5		6
Karlsruhe	2											
Friedrichshafen	2											
Bamberg	2											
München	2	66.0	NE 1	00	16	\ −1.0	3	10	3 str-cu	6		4
Kahler Asten 852	2[50]	–	E 1	02	5	–	0	0	50 3 ci	6		9
Wasserkuppe (Rhön) 950	2[15]	6										
Feldberg im Taunus 801	2	6										
Brocken 1142	2[15]	6										
Fichtelberg 1213	2	664.9	SW 1	01	16	\ −0.5	0	4	3 2cu-cu	7		1
Schauinsland 1608	2	6										
Feldberg i. Schwarzw. 1297	2	6										
Zugspitze 2964	2[55]	538.4	SE 3	01	4	–	0	0	20 wolkenlos	7		0
Säntis 2500	2	599.5	SE 3	01	8	–	0	0	10 Fön	9		6
Sonnblick 3106	2	6										

Seehöhe in Metern

Luftdruck der Bergstationen nicht auf Schwere und Meeresspiegel reduziert

GESTERN ABEND 7 UHR

Uhrzeit	Luftdruck	Wind	Wetter	Temperat.	Luftdruck Charakter. u. Ander.	W	Schwere in Im	Wolken (in Zehntel)	Rel. Feucht.	Niederschlag	Maximum	Seegang	Wolkenhöhe
7	766.5	W 5	27	14	\ −0.5	3	0.05	7 a-str	8	0	–		9
7	–	W 5	bedeckt	–								V	
7	63.9	WNW 6	20	14	\ −1.0	1	1	Böen	8	0	16		5
7	64.2	W 8	11	15	\ −0.5	1	10	7 a-str	8	0	18		9
7	63.9	W 3	12	15	\ −1.0	1	10	10 str	8	0	16		4
8	62.7	W 4	11	13	\ −0.5	2	—	10 str	8	0	13		6
8	62.4	WNW 6	01	14	\ −2.0	0	0.2	wolkenlos a-str	8	0	–	RW	0
7	62.5	WNW 3	11	14	\ −1.0	1	4	7 a-str	7	0	16		0
7	59.1	W 6	bedeckt	14	\ −1.3	–	–		–	–	14	V	
7	58.6	WNW 6	10	13	\ −0.5	2	4	10	7	0	14		4
7	56.9	W 7	30	13	\ −1.5	5	–	10 a-cu-ns	8	4	14		3
7	55.1	W 8	36	13	\ −1.5	5	10	10 ns	8	4		VR	5
7	68.9	W 2	01	14	\ −0.5	1	10	3 a-cu-str	8	0	18		9
7	66.0	NW 1	00	15	\ −1.0	0	0.5	3 ci	8	0	18		9
7								a-cu					
7	64.6	WSW 3	01	17	\ −1.0	1	10	4 3 a-str	6	0	22		9
7													
7[08]	65.5	WSW 3	01	15	\ −0.5	1	10	5 a-str	7	0	18		5
7	63.4	W 1	01	16	\ −1.0	1	4	wolkenlos	7	0	18		0
7	64.6	WSW 3	01	12	\ −1.5	1	10	5 a-str	8	0	16		0
7	64.2	SW 1	12	13	\ −1.5	0	10	9 4a-cu-str	9	0.1	19		5
7	67.2	Stille	01	16	/ 0	0	4	3 ci	9	0	22		9
7	66.6	Stille	00	16	\ −0.5	1	2	–	8	0	19		9
7	66.8	N 1	12	16	/ 0	1	20	8 str	8	0	19		6
9[17]	67.1	Stille	00	13	— 0	0	1	wolkenlos	9	0	18		0
7	66.8	Stille	20	13	— 0	0	10	10 str	9	0	18		3
7	–	NW 2	02	12	\ −1.0	0	20	3 a-str	7	0	16		2
7	6												
7	6												
7	6												
7	6	W 6	01	11	\ −1.0	0	50	5 ci	5	0	15		9
7	6	WNW 4	29	12	\ −0.5	3	0.2	Böen	0	0	17		0
9[08]	6	NW 5	11	12	\ −0.5	0	>50	7 ci	3	0	13		9
7	5												
9[16]	588.2	N 2	01	3	— 0	0	20	wolkenlos	4	0	5		0
7	5												
7	5												

KÜSTENSTATIONEN UND FEUERSCHIFFE

NACHMITTAG UND ABEND DES VORTAGES

List	2p:	WSW 6, Sicht 4, bewölkt, See 3
	7p:	W 3-5, bewölkt, leichter Regen, See III
Bülk	2p:	764.6 W 6, 10°, Sicht 10 km, See 5
	7p:	
Arkona	2p:	
	7p:	W 4, bedeckt, See 5
Außenjade	2p:	
	7p:	
Marienleuchte	2p:	Sp: 771.2 W 6, 14°, Sicht 10 km, See 4
	7p:	771.0 W 6, W 12°, Sicht 4 km, See 4
Borkumriff	2p:	769.6, WSW 4, W 16°, WT 14°
	7p:	6.3, W 4, 15°, WT 14°
Amrumbank	2p:	WSW 5, bedeckt, See 4, LT 14.6, WT 16.3
	7p:	WNW 5, " See V, " 14.3, " 16.2
Adlergrund	2p:	Sp: W 7, bedeckt, See VII, mäß. Sicht 4 km 13.1
	7p:	W 7, bedeckt, See 6, fernes Regen, " 6 km
Borkum	6p:	769.9 W 5, W 15°

HEUTE MORGEN

List	8a:	NNW 5-7, bewölkt, gute Sicht, See 5
	11a:	
Bülk	8a:	764.7, NNW 6, W 18, 10°, Sicht 50 km, See V
	11a:	764.6, N 6, " 10°, " 50 " , " 0
Arkona	8a:	NW 5, wolkig, See V
	11a:	NW 4, bedeckt, See IV
Außenjade	8a:	NNW 5, bewölkt, See V
	11a:	
Marienleuchte	8a:	
	11a:	
Borkumriff	8a:	767.8 N 4, W 21, 13°, WT 14°
	11a:	
Amrumbank	8a:	NE, bewölkt, See V, WT 15.6, LT 12.2
	11a:	
Adlergrund	8a:	NNW 6, bedeckt, See VI, Böen, Sichtbar
	11a:	
Borkum	11a:	

HEUTE MORGEN 8 UHR

DEUTSCHE STATIONEN	Uhrzeit	Luftdruck	Wind	Wetter	Temperat.	Luftdruck Charakter. u. Ander.	W	Schwere in Im	Wolken (in Zehntel)	Rel. Feucht.	Niederschlag	Maximum	Seegang	Wolkenhöhe
Borkum	8	768.0	N 2	00	13	/ +2.0	0	20	9 cu	7	0	–	V	6
Wilhelmshaven	8	67.6	NW 3	11	12	/ +1.5	2	20	10 Böen	7	0	16		6
Helgoland	8	62.5	NNW 4	wolkig	12								RW	
Altenwalde	8	65.0	NNW 4	16	12	/ +0.5	5	20	9 a-cu-str	7	0.2	10		5
Bremen	8	67.7	NW 3	01	12	/ +1.0	1	20	8 a-cu-str	8	0	11		5
Hamburg	8	66.5	WNW 3	11	11	/ +1.0	1	10	8 str-cu	7	0	10		6
Groß-Borstel	8	–	NW 2	10	11	—	1	20	—	8	0	9		6
Kiel	8	66.3	NW 3	11	9	/ +0.5	6	–	8 str-cu	7	0.1	9		6
Warnemünde	8	63.1	N 7	11	9	/ +1.0	1	20	7 a-cu-ns	7	0	–	W	5
Swinemünde	8	62.0	NW 5	10	10	/ +1.5	2	10	6 str-cu	6	0	10		5
Rügenwaldermünde	8	59.3	NW 6	wolkig	12	/ +1.5	–	–		7	1	12	V	–
Danzig	8	58.0	WNW 4	01	12	/ +2.0	6	>50	9 cu-str	8	1	11		4
Königsberg	8	55.4	WNW 3	10	10	/ +1.0	6	20	6 a-cu-ns	8	10	9		4
Memel	8	54.8	N 1	10	10	/ +1.0	1	20	6 a-cu-str	8	13		W	5
Aachen	8	68.8	WNW 2	27	12	/ +0.5	1	2	Böen	0	0.1	10		5
Lowingen	8	69.3	N 1	10	12	/ +2.5	2	0.5	7 ns	9	0	12		6
Hannover	8													
Magdeburg	8	66.4	NW 3	26	12	/ +2.0	5	50	8 a-str	7	0.1	13		4
Dresden	8[06]	65.2	W 4	56	12	/ +0.5	6	0.5	10 a-str	9	5	11		0
Berlin	8	64.7	NW 4	01	12	/ +2.0	6	50	2 Böen	7	0.1	11		6
Grünberg i. Schles.	8	64.0	NW 4	52	12	/ +1.0	6	10	9 ns	9	1	12		6
Breslau	8	63.6	WNW 4	40	12	/ +0.5	6	4	10 ns	9	0.5	13		5
Frankfurt a. M.	8	68.3	SE 1	16	16	/ +1.0	6	2	10 ns	0	0.1	10		–
Karlsruhe	7[50]	67.4	SSW 1	27	13	/ +0.5	4	0.5	Böen	0	0	11		0
Friedrichshafen	8	65.8	N 1	10	12	/ +1.0	3	4	7 str	0	0		VR	5
Bamberg	8	67.2	Stille	41	12	/ +0.5	4	10	ns	0	0.4	10		7
München	8	68.8	Stille	27	13	/ +0.5	3	4	10 str ns	0	0.1	10		0
Kahler Asten 852	8	–	W 1	27	10	— 0	6	0.05	Nebel	0	0.6	8		9
Wasserkuppe (Rhön) 950	8	587.0	NW 2	51	12	— 0	4	0.05	10 ns	0	0	7		0
Feldberg im Taunus 801	8	597.5	N 5	27	5	/ +1.0	4	0.2	Nebel	0	0	7		–
Brocken 1142	8	566.3	NW 6	51	7	/ +0.5	6	0.2	10 str	0	3	7		0
Fichtelberg 1213	8	566.3	NW 6	41	7	/ +0.5	6	0.05	10 str	0	1	4		0
Schauinsland 1608	7[06]	6	NW 6	29	4	/ +0.5	5	0.05	Nebel	0	0.3	4		0
Feldberg i. Schwarzw. 1297	8[45]	6												
Zugspitze 2964	7[15]	537.9	N 2	01	2	— 0	0	20	1 ci	5	0	2		4
Säntis 2500	8	599.3	NE 3	51	2	— 0	0	10	2 ci str	2	0	4		0
Sonnblick 3106	8	6												

Seehöhe in Metern

Luftdruck der Bergstationen nicht auf Schwere und Meeresspiegel reduziert

Nachdruck und Verwertung für öffentliche Vorhersage verboten!

Sonntag den 4. Oktober 1925

DEUTSCHE

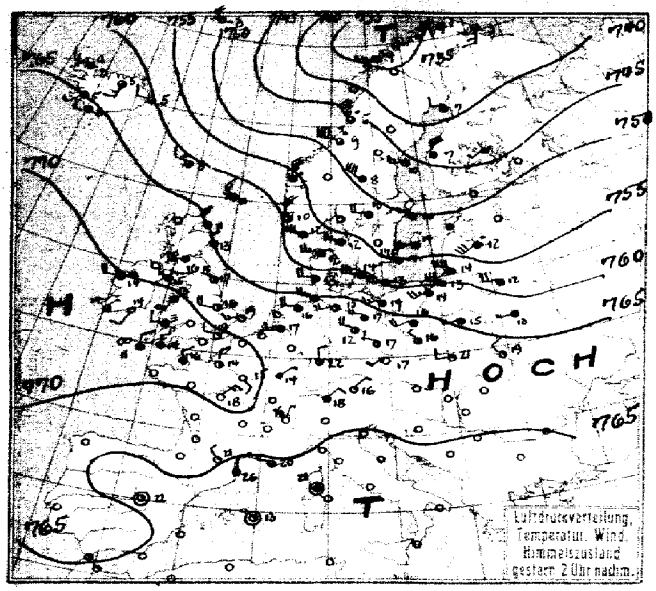

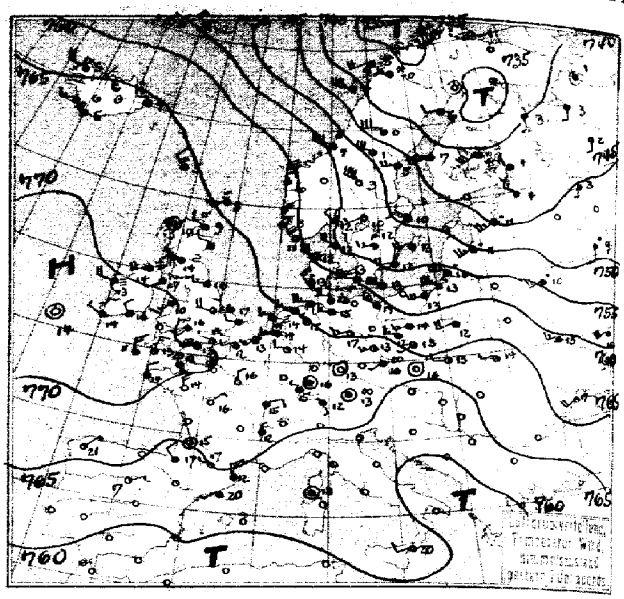

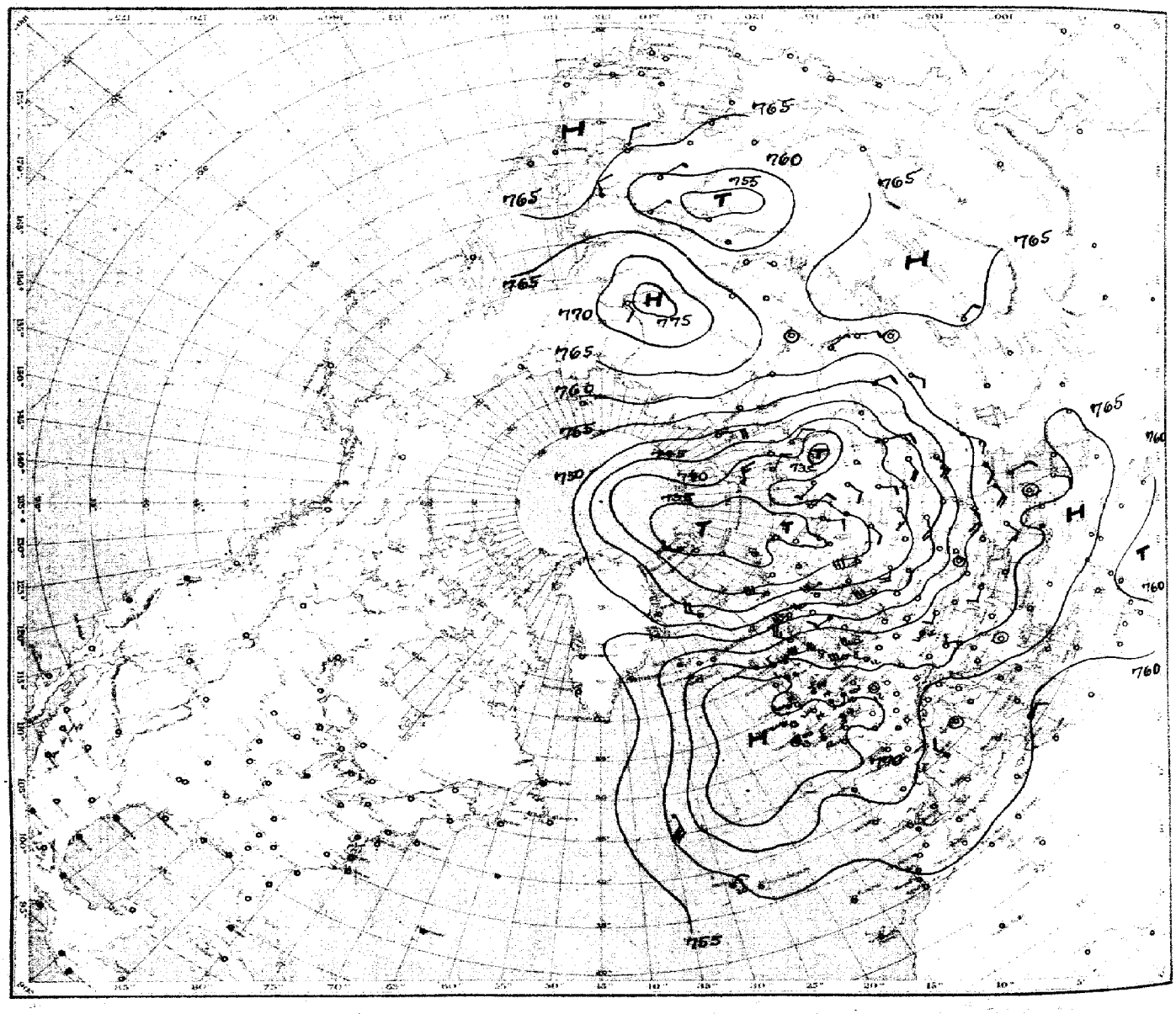

Luftdruck, Temperatur, Wind, Himmelszustand der nördlichen Halbkugel
vom Sonntag, 4. Oktober 25 morgens.

SEEWARTE Jahrgang 50 Nr. 277

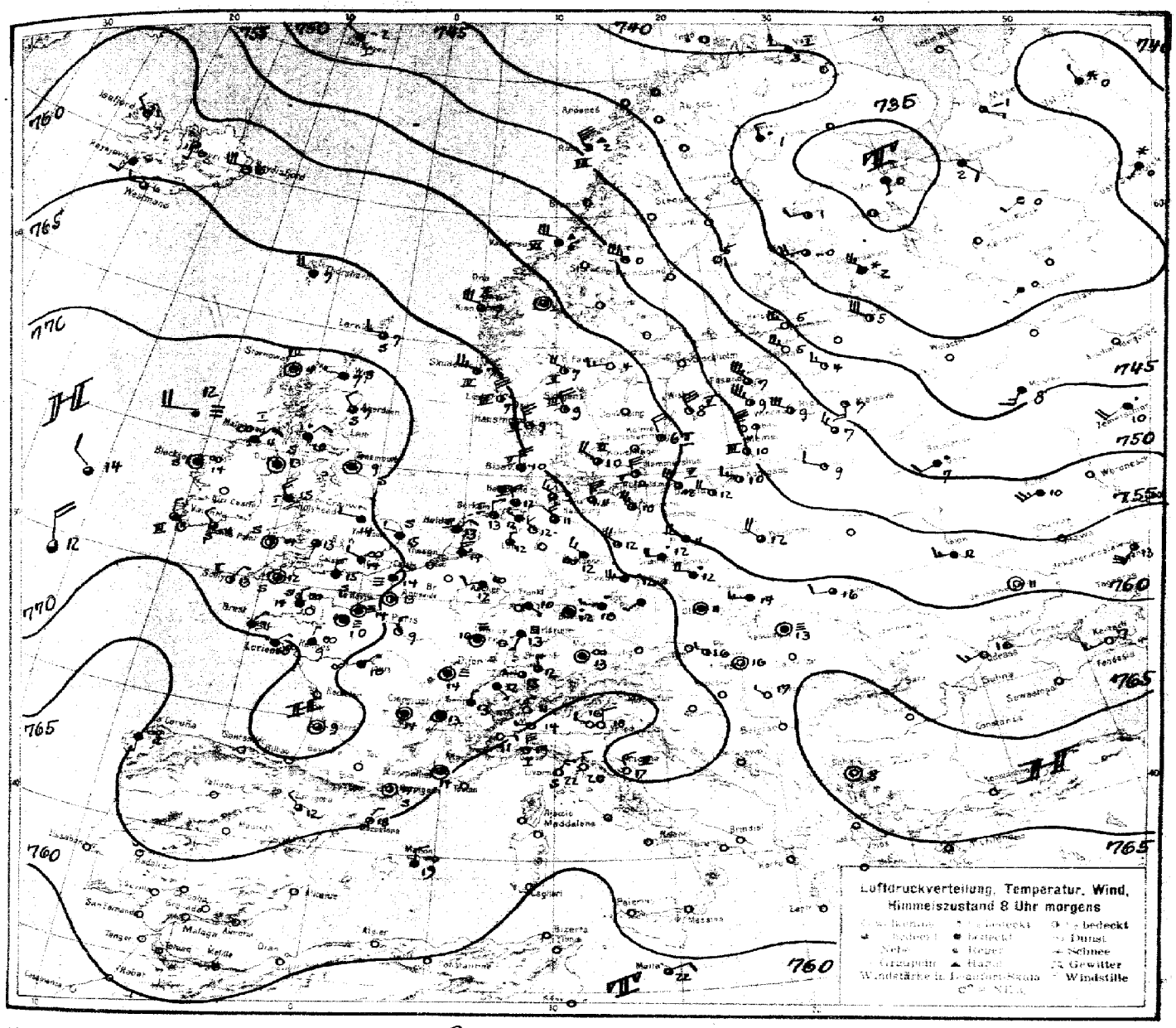

ALLGEMEINE ÜBERSICHT 8 Uhr morgens: Sonntag den 4. Oktober 1925

Eine neue Randzyklone des Eismeertiefdrucksystems ist mit einem starken primären Fallgebiet über das Nordmeer und das nördliche Skandinavien hinweg nach Finnland gewandert. Da das über den britischen Inseln und dem angrenzenden Atlantik gelegene Hoch in seinem Kerngebiet keine wesentliche Abschwächung erfuhr, so traten über Skandinavien und der Ostsee starke Druckgegensätze auf, unter denen der Wind vielfach zu Sturmesstärke auffrischte. Durch die gegen Abend mit nordwestlicher Windrichtung nach Deutschland einbrechenden Kaltluftmassen wurden verbreitete aber leichte Niederschläge verursacht. Innerhalb der Kaltluftströmung erfolgt zur Zeit ein kräftiger Luftdruckanstieg, sodaß das Hoch sich zunächst wieder nach Osten hin ausbreiten wird.

WETTERAUSSICHTEN AN DER DEUTSCHEN KÜSTE für Montag den 5. Oktober 1925

NORDSEE west. OSTSEE: Mäßige nordwestliche und westliche Winde, etwas kälter, wolkig bis heiter oder neblig, sonst trocken. Westl. Ostsee: Frische nordwestliche Winde, kühl, wolkig, meist trocken.

mittl. OSTSEE: (Wetterw. Swinemünde) Zunächst noch frische, später abflauende nordwestliche Winde abnehmende Bewölkung, nachts kälter.

östl. OSTSEE: Starke bis stürmische nordwestliche Winde, kühl, trüb, Regenfälle. V.

Sturmwarnungen:

Hamburg, Deutsche Seewarte Mapelli. Abt. III. Georgii Buchdruck: Hartung & Co., Hamburg

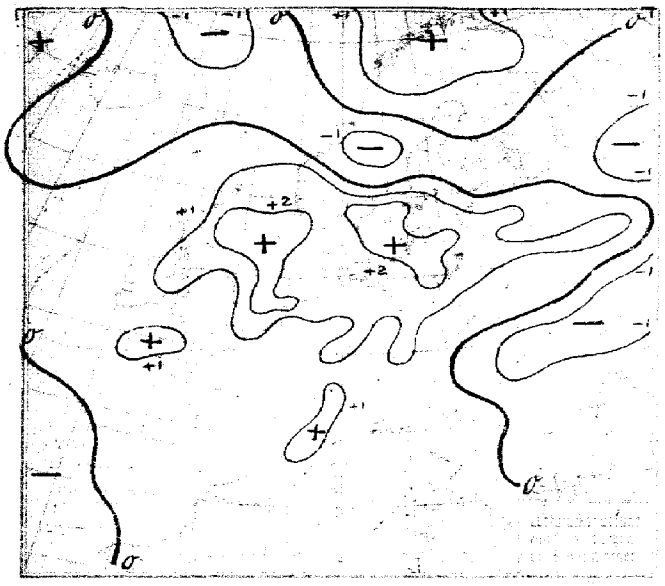

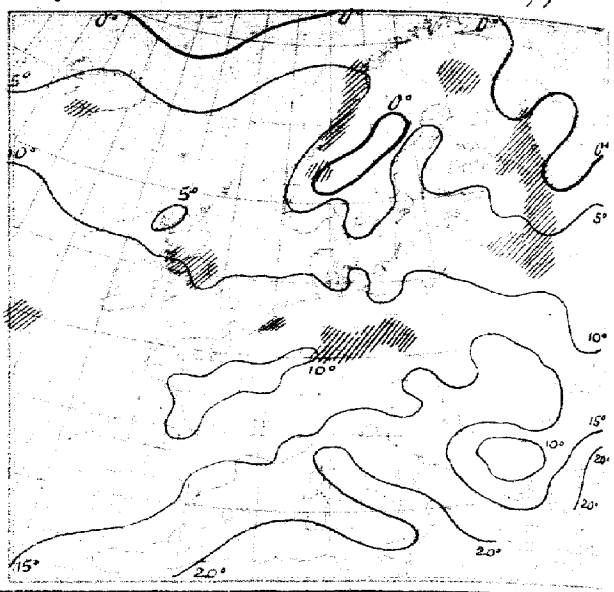

NACH AUFZEICHNUNGEN DER REGISTRIERAPPARATE ZU HAMBURG SEIT GESTERN 8 UHR MORGENS (M. E. Z.)

STUNDE		9	10	11	12m	1	2	3	4	5	6	7	8	9	10	11	12n	1	2	3	4	5	6	7	8
Thermograph		10.7	10.9	11.3	12.2	13.6	14.9	15.4	15.2	15.0	15.4	15.0	14.8	14.3	13.8	13.6	13.0	12.8	12.1	11.6	11.0	10.7	10.4	10.2	10.1
Barograph		65.3	64.8	64.5	63.7	62.8	62.3	61.8	61.2	60.8	60.1	60.2	60.2	60.1	60.0	60.0	60	60.3	60.7	61.0	61.3	61.9	62.3	62.6	62.9
Anemograph	Richtung	WSW	WSW	WSW	WSW	WSW	WSW	WSW	WSW	WSW	WSW	W	WNW	NW	WNW	NW	NW	NW	NW	NNW	NNW	NNW	NNW	NNW	NNW
	m. p. S.	6.2	6.5	6.6	8.0	7.5	6.6	7.6	7.0	6.8	6.9	6.2	6.1	6.0	5.7	6.3	5.5	6.0	6.8	6.0	4.7	4.0	4.1	5.0	4.5
Regenmesser		-	-	-	-	-	-	-	-	-	-	-	-	-	-	-	-	-	-	-	-	-	-	-	-
Sonnenscheindauer in Min.		-	-	10	30	55	60	60	55	-	-	-	-	-	-	-	-	-	-	-	-	-	-	-	-

AUFSTIEGE

STATION Wind in m./S.	Seehöhe	Zeit	Boden	200	500	1000	1500	2000	2500	3000	3500	4000	4500	5000	Bemerkungen
							2. Oktober 1925								Sichtw. bis Kilom.
Malta		8a		ENE 5		ESE 13	ESE 9								
Prag	254 m	"		W 5	NW/W 11	NW/W 11									
Preßburg		"		WNW 11	WNW 13	WNW 11	WNW 6	N 6							
Ancona		"				NNE 3				E-SE 8				E-N 10	
Padua		"				N-E 2				E 4					
Genua		"			NE-N 8										
Wiaddmena		"		NE-N 4				SE 10				E 13			
Rom		"			NE-N 3	E 1									
							3. Oktober 1925								
Frankfurt a/M.		8a	NE 5	500 NE 4	700 ENE 4		E 1500 6	1700	3300	4500	E-N 4	5500 NE 8	7000 ENE 15	9500 NE 17	11000 NNE 21
"		3p	N 1	NNE 2	NE 3	NNE 5	NE 8	NNE 6	S-SE 7	NE 3	S-E 5	NE 7	E 10	E 12	21-SW
Lindenberg	122 m	2p	SW 7	500 SW 4	WSW 10	W 2	WSW 13	W 14	W 14	W 10	W 14	WNW 15	WNW 15	WNW 15	0, 0 SW 30
Borstel	37 m	6p	W-S 8	WSW 13	W 17										Sicht bis 10 km
Helder		9a	11° 65%	12° 55%	15° 32%	13° 20%	10° 20%	8° 18%							
Vlissingen		9a	"	W 6	WNW 9	W-W 13	NW 18								
Abisko		9a	"	NW 1	SW 3	SW 5	W 8	NW 7		W 9		W 12		WNW 15	
Trapbang		7p	"	NW 3	WNW 1	SW 4	W 4	W 2		NW 1		SW 2		E-SE 2	
Le Havre		"			NE 1	NE-E 2	NE-N 10	NE-E 8		NE 10					
Tomtosa		"	"		NW 4	N-E 3	E 2	E 4		NE-E					
Olmütz		2p	NW 4	NW 2	NNW 3	E 1									

Sonntag, d. 4 Oktober 1925.

STATION	MORGEN Luftdruck	Wind	Wetter	Temperat.	Luftdruck Charakter. u. Änder.	W	Stärke in Bft	Wolken (in Zehntel)	Rel. Feuchtigkeit	Niederschlag	Minimum	Seegang
Wien												
Zürich	706.8	W 1	10	13	↙ +0.5	3	4	9	9	0	12	–
Bern	68.9	SSE 1	11	12	↙ +0.5	1	2	10	9	0	12	–
Genf	68.5	NNE 1	11	13	– 0	1	1	10	9	0	12	–
Lugano	66.4	N 1	00	11	– 0	0	2	wolkenlos	7	0	9	–
Helder	69.3	NE 2	11	13	↙ +2.0	0	2	10	8	0.3	–	–
Vlissingen												
Utrecht	68.7	N 3	41	14	↙ +1.0	6	2	10	0	0.3	13	–
Kopenhagen	62.2	NW 4	01	10	↙ +1.5	1	5	4	7	0	–	–
Skagen	68.1	NNW 4	01	9	↙ +1.5	0	2	2	5	0	–	–
Hanstholm	64.2	NNW 5	01	9	↙ +1.5	0	5	5	7	0	–	–
Blaavandshuk	66.1	N 5	11	10	↙ +1.5	6	5	8	–	⊘	–	–
Hammershus	60.2	NNW 6	01	10	↙ +1.5	5	5	3	0	0.3	–	–
Abisko	45.4	W 2	11	– 1	↙ +2.0	5	5	6	6	1	– 1	–
Haparanda	38.2	NNW 3	12	– 0	↙ +1.0	1	5	7	9	0	– 4	–
Stensele	48.4	W 1	00	1	↙ +3.5	5	1	0	8	0.5	– 1	–
Oestersund	54.5	NW 7	01	0	↘ – 2.0	5	5	5	8	0.1	– 1	–
Hernösand	48.2	NW 1	01	4	↙ +1.0	1	5	2	4	0	–	–
Särna	56.5	NW 9	01	0	↙ +1.0	0	5	wolkenl.	7	0	– 1	–
Karlstad	60.5	W 3	01	4	↙ +2.0	0	–	wolkenl.	4	0	2	–
Stockholm												
Jonköping	61.4	W 2	01	5	↙ +2.0	0	5	wolkenl.	6	0.2	4	–
Wisby	57.3	NNW 6	01	8	↙ +1.5	5	5	2	4	2	–	–
Kalmar	60.1	NNW 4	01	6	↙ +2.0	6	–	1	9	0.6	–	–
Gällivare												
Karlshamn												
Björköklubb												
Quade Hook												
Spitzbergen	36.8	NNW 4	11	1	↙ +1.0	2	5	10	8	0	–	–
Ingö												
Valdersund	57.0	WNW 6	31	5	↘ 0	8	2	6	8	0.1	–	–
Kinn	63.4	WNW 6	10	7	↙ +1.0	1	5	9	9	0	–	–
Lister	65.9	NNW 6	01	7	↙ +2.5	1	5	6	5	0	–	–
Bären-Insel	36.7	NW 3	17	– 1	↙ +0.5	2	4	8	9	⊘	–	–
Andânes												
Röst	49.1	NNW 7	37	2	↙ +1.5	5	–	–	–	3	–	–
Jan Mayen	47.7	NW 2	12	– 2	↘ – 1.0	2	10	9	5	0	–	–
Färder	62.8	NW 4	00	7	↙ +1.5	0	5	1	–	0	–	–
Vardö	39.8	WNW 2	11	3	↙ +1.0	2	5	10	8	0	–	–
Brönnö												
Utsire	66.7	WNW 5	12	7	↙ +1.5	5	5	6	5	0.2	–	–
Dombas	60.9	Stille	17	– 1	↙ +1.5	7	5	9	9	0.3	– 2	–
Helsingfors	45.0	WNW 5	02	5	↘ – 1.0	0	5	10	7	0	2	–
Vasa	43.3	NW 4	–									
Kuopio	38.0	W 4	11	– 0	– 0	6	2	9	8	12	– 1	–
Dorpat	46.4	WNW 3	02	4	– +0.9	1				0	3	–
Riga	51.8	NW 6	10	9	↙ +1.0	6	5	6	7	4	7	–
Warschau	58.4	NW 4	10	12	↙ +0.5	1	4	9	9	3	9	–
Lemberg	60.1	W 2	12	16	↘ – 1.5	0	4	8	7	0	11	–
Pinsk												
Wilna	53.4	WNW 2	00	9	↙ +1.0	0	5	1	8	8	7	–
Krakau	61.6	W 3	12	14	↘ 0	1	2	10	9	0	11	–
Posen	61.9	WNW 4	12	11	↙ +1.0	0	2	4	7	0.5	10	–
Prag	65.2	SW 1	11	13	↙ +1.0	0	1	10	9	⊘	11	–
Eger	66.6	W 1	61	10	↙ +0.5	6	1	10	0	0.5	6	–
Preßburg	63.3	W 2	01	16	– 0	0	4	5	8	0	9	–
Kaschau	62.0	Stille	25	13	↘ – 1.0	0	0	2	Nebel	0	0	8	–
Olmütz	65.8	"	11	11	↙ +0.5	1	4	10	0	0	8	–
Budapest												
Belgrad												
Serajewo												
Agram												
Sofia												
Athen												
Korfu												
Turin	65.8	E 3	01	12	↙ +1.0	4	4	–	–	1	9	–
Genua	63.3	N 6	–	19	– –	–	–	–	8	0	–	3
Livorno	62.7	NE 3	00	22	– 0	1	2	0	–	0	0	–
Ancona	65.1	NNW 3	00	17	↙ +0.5	0	1	0	–	7	0	–
Maddalena												
Messina												
Tarent												
Venedig	63.4	N 2	00	18	– 0	0	2	0	–	7	0	–
Rom												
Malta	59.8	ENE 2	10	22	↙ 0	1	5	8	9	0	–	–
Madrid												
La Coruña												
Mahon	65.4	S 1	25	12								
Malaga	62.1	N 2	27	19								
Horta												
Funchal												

STATION	MORGEN Luftdruck	Wind	Wetter	Temperat.	Luftdruck Charakter. u. Änder.	W	Stärke in Bft	Wolken (in Zehntel)	Rel. Feuchtigkeit	Niederschlag	Minimum	Seegang
Rochefort												
Bayonne												
Bordeaux	770.8	Stille	11	9	– 0	–	–	9	–	0	8	–
Clermont	67.7	"	11	14	– 0	–	2	10	–	0	12	–
Dijon	67.9	"	27	14	– 0	–	1	Nebel	–	0	12	–
Calais	69.6	NE 3	25	14	↙ +0.5	–	1	"	–	0	–	–
Brest	70.5	NNE 1	11	11	↙ +0.6	–	4	10	–	0	–	–
Paris	69.8	N 1	01	9	↙ 0	–	–	3	–	0	9	–
Perpignan	65.5	Stille	11	17	↙ 0	–	–	–	–	0	–	–
Rennes	70.1	N 1	25	9	– 0	–	1	Nebel	–	0	8	–
Straßburg	68.6	ESE 1	25	13	↙ +0.6	–	–	"	–	0.2	8	–
Toulouse												
Tours	69.4	NE 1	29	10	↙ 0	–	–	"	–	0	10	–
Ajaccio	62.9	– –	11	16	– 0	–	–	–	–	⊘	–	–
Le Havre	70.4	Stille	26	14	↙ 0	–	1	Nebel	–	0	–	–
Marignane	65.0	"	01	14	↙ 0	–	50	1	a-nw	0	10	–
Nancy	69.0	"	25	10	– 0	–	0.2	Nebel	–	0	9	–
Lerwick	67.9	W 2	11	7	↙ +1.0	1	2	0	7	0	5	1
Renfrew	71.1	NE 2	40	10	↙ +1.0	2	2	0	10	0	9	1
Cranwell	70.0	W 1	12	14	↙ +0.5	2	1	0	10	0	0	0.1
Scilly	71.3	NNE 1	12	13	– +2.5	0	2	0	8	0	0	–
Wick	70.7	W 1	11	7	↙ +1.0	2	5	0	10	0	8	–
Malinhead	70.8	NE 2	25	11	↙ +0.5	3	4	9	8	0	1	–
Tynemouth	71.4	Stille	51	9	↙ +1.5	0	1	0	10	0	9	4
Pembroke	71.2	–	02	14	↙ +0.5	0	5	0	8	0	9	0
Roches Point	72.4	NW 1	11	14	– 0	5	5	0	8	0	0	–
Croydon	70.7	WNW 1	27	14	↙ +0.5	3	2	0	10	0	0	1
Aberdeen	71.6	NW 2	11	7	↙ +2.0	1	5	0	7	0	9	0
Valentia	72.2	N 1	11	13	– 0	2	1	0	9	0	9	0
Plymouth	70.8	Stille	11	12	↙ +1.0	2	1	0	9	0	0	–
Guernsey	70.3	W 1	24	14	– 0	3	4	10	9	0	0	–
Stornoway	70.0	Stille	01	4	↙ +0.5	0	2	0	4	0	0	–
Holyhead	71.1	NW 3	11	15	↙ +1.0	2	1	0	10	0	0	–
Donaghadee	71.0	Stille	10	13	↙ +1.0	1	6	0	10	0	0	–
Yarmouth	69.2	WNW 1	11	15	↙ +0.6	6	4	10	9	0	0	–
Blacksod	71.5	Stille	27	14	↙ 0	3	2	10	0	0	1	–
Calshot	70.8	N 3	11	15	↙ +0.5	2	4	10	9	0	9	–
Thorshavn	66.0	WNW 4	11	7	– 0	1	5	6	0	0	9	–
Seydisfjord	60.5	W 6	00	6	↘ 0	0						
Acureyri	60.2	S 1	11	6	↘ – 0.5	1		7				
Isafjord	62.5	NW 1	00	1	↙ +0.6	0		2				
Reykjavik	64.1	SSW 2	11	5	↘ – 0.5	5	5	10	6	0.2	–	–
Vestmannö	65.6	W 3	13	6	↘ 0	1		9				
Alexandrovsk												
Archangelsk	37.5	SSE 2	bed	2	↘ – 0.6					0		
Ust-Zylma	40.8	N 1	Schnee	0	– 0					6		
Matochkin-Sharr												
Dickson	46.5	SSW 6	bed	– 2	↘ – 0.5					1		
Petersburg	41.8	NW 6	bed	5	– 0					6		
Tscherdyn												
Moskau	44.4	SW 3	bed	8	↙ +1.1					4		
Kasan												
Kiew	55.6	W 3	–	12	↘ – 0.9					0		
Ufa	47.5	WSW 4	–	7	↙ +0.1					1		
Saratow												
Orenburg	52.6	SW 5	–	11	↘ – 0.7					5		
Odessa	61.4	WSW 3	heiter	19	↙ +0.5					0		
Sewastopol												
Astrachan	62.2	WSW 4	Nebel	18	– 0					0		
Emba	60.5	SSW 4	bed	9	– 0					0		
Batum												
Baku	64.1	SSW 2	heiter	22	– 0					0		
Tobolsk												
Omsk	54.3	ESE 3	bed	6	↘ – 1.6					2		
Tashkent												
V. Imbatskoe												
Tomsk	61.8	SSE 1	heiter	4	– 0					0		
Irkutsk												
Jakutsk	72.4	NW 1	bedeckt	– 5	↙ +0.5					0		
Wladivostok	67.1	SSE 3	bed	14	↙ +0.1					0		
Tanger												
Agadir												
Bou Denib												
Oran												
Algier												
Setif												
Tunis												
Aleppo												
Beyruth												

NORD-AMERIKA 2 UHR NACHTS

	Luftdr.	Wind		Luftdr.	Wind		Luftdr.	Wind		Luftdr.	Wind		Luftdr.	Wind
St. Johns			La Paz			Bermuda			Duluth			Tatoosh		
Sydney			Edmonton			Key West			Huron			San Francisco		
Father Point			Nantucket			Little Rock			Salt Lake City			San Diego		
Parry Sound			Washington			Nashville			Helena			Forth Worth		
White River			Hatteras			Cleveland			Denver			El Paso		
Winnipeg			Charleston			Chicago			Roseburg			Belle Isle		

STATION	GESTERN NACHMITTAG						GESTERN ABEND								
	Luftdruck	Wind	Wetter	Temperat.	W	Sichtweite in km	Luftdruck	Wind	Wetter	Temperat.	W	Sichtweite in km	Niederschlag	Maximum der Tagesw.	
Wie.															
Zürich	67.6	NE 2	10	18	1	10	66.2	SSE 1	02	12	0	10	1	20	
Bern	67.7	NE 3	01	15	1	20	67.3	SSE 2	01	13	0	20	–	25	
Genf	67.2	WNE 1	01	16	3	20	67		02	25	0	10			
Lugano	66.2	S 1	00	22	0	20									
Helder	67.7	SW 4	11	15	1	10	69.4	W 3	00	14	1	1			
Vlissingen	70.0	WSW 2	02	16	0	16	68.3	SW 3	12	13	1	10	0	I	
Utrecht	68.8	WSW 2	00	17	0	4	67.4	WSW 3	00	14	5	0.2	0	18	
Kopenhagen	61.4	W 5	11	14	2	10	59.6	W 5	11	13	6	10	0.3	IX	
Skagen	56.3	W 5	40	12	6	10	54.4	WNW 4	10	12	1	10	0	IX	
Hanstholm	58.7	W 5	45	12	2	10	57.5	WNW 6	16	12	6	50	0.6	VI	
Clasvagsbäsk	61.6	W 4	11	13	3	20	61.2	NW 4	40	13	2	10	0.1	IX	
Hammershus	60.2	W 8	11	13	3	10	57.1	W 8	11	13	3	10	0	VII	
Abisko							36.2	WNW 3	60	-0	7	20	1	3	
Haparanda	39.1	W 2	11	7	1	250	56.2	W 2	06	6	1	250	∞	8	
Stensele							43.0	W 6	17	0	1	20	01	7	
Oestersund							50.0	WNW 5	33	1	5	–	0.2	6	
Hernösand	46.4	W 3	01	10	1	250	45.6	W 5	01	5	1	250	0	I	
Särna	49.4	NW 8	11	8	1	250	51.6	NW 9	00	3	1	250	0	8	
Karlstad	52.4	W 4	11	13	2	–	52.6	WSW 1	00	10	1	–	0	14	
Stockholm	50.0	NW 2	11	10	6	4	47.8	NW 1	10	10	2	10	2	11	
Jonköping							53.9	WSW 3	64	12	2	–	1	14	
Wisby	53.0	WNW 5	11	14	2	50	51.3	WSW 4	11	13	2	50	0	IX	
Kalmar	55.8	WNW 8	13	14	2	–	54.2	W 4	11	12	6	–	0.5	II	
Gällivare	37.0	W 3	12	5	1	250									
Karlshamn															
Bjuröklubb	42.0	NW 7	01	10	1	250									
Quade Hook															
Spitzbergen	33.9	NW 2	60	-1	7	2	34.2	NW 2	60	-0	5	10	∞	–	
Ingö	36.0	SW 1	13	4	5	50	35.3	SSE 4	12	3	2	250	0.1	I	
Valdersund	51.5	WNW 8	30	7	5	10	52.8	NW 8	31	4	5	4	0.5	VIII	
Kinn	58.7	N 7	50	8	6	20	61.4	N 7	50	6	6	20	1	V	
Lister	57.8	WNW 6	13	12	6	50	59.8	WNW 6	11	10	5	50	0.3	IX	
Bären-Insel	34.6	NW 5	33	-0	7	2	34.3	NW 2	33	-1	2	10	1	IX	
Andânes	34.8	WSW 3	44	4	6	20	35.6	WSW 4	10	3	5	20	3	IX	
Röst							35.4	WNW 9	37	4	5	10	4	IX	
Jan Mayen	50.1	NW 4	01	-3	2	4	50.3	NW 6	01	-2	1	60	∞	IX	
Färder							55.3	NW 1	00	12	1	250	0	IX	
Vardö	36.8	SSW 3	10	3	2	250	36.3	WSW 1	01	1	0	250	0	IX	
Brönnö	45.8	NW 9	37	5	5	20	46.3	W 8	38	3	5	20	5	–	
Utsire	60.0	WNW 5	10	10	1	250	61.8	N 5	30	8	5	10	3	III	
Dombas							56.5	NNE 3	17	-0	5	50	∞	–	
Helsingfors															
Vasa	61.6	N 6	10	7	2	250	42.8	WSW 9	12	7	1	250	–	9	
Kuopio	53.4	SW 1	19	–	2	20	46.3	SW 6	50	4	5	–	0	6	
Dorpat															
Riga	62.0	SW 6	54	12	6	20	49.4	SW 5	45	11	6	4	5	12	
Warschau	64.1	WSW 3	11	15	1	10	62.4	WSW 4	11	12	1	4	0	16	
Lemberg	66.5	NW 2	01	19	0	4	65.3	W 1	01	14	0	0.5	0	19	
Pinsk	63.4	W 1	11	13	2	2									
Wilna	57.4	W 4	16	12	2	–									
Krakau	66.4	W 2	01	21	1	10	65.1	W 2	11	13	1	4	0	22	
Posen	65.8	WSW 4	10	16	2	10	62.8	WSW 3	01	14	1	10	0	16	
Prag	67.6	SW 1	01	17	3	10	65.5	SW 1	20	16	0	4	0	20	
Eger							66.5	NW 1	01	19	0	10	0	21	
Preßburg	65.8	Stille	01	25	4	10	64.8	Stille	11	16	0	4	0	25	
Kaschau	66.1	SE 1	02	22	0	20	65.4	Stille	01	19	0	16	0	23	
Olmütz	65.9	Stille	01	23	0	20	65.1	Stille	01	16	0	50	0	24	
Budapest															
Belgrad															
Serajewo															
Agram															
Sofia															
Athen															
Korfu															

STATION	GESTERN NACHMITTAG						GESTERN ABEND								
	Luftdruck	Wind	Wetter	Temperat.	W	Sichtweite in km	Luftdruck	Wind	Wetter	Temperat.	W	Sichtweite in km	Niederschlag	Maximum der Tagesw.	
Turin															
Genua															
Livorno															
Ancona															
Maddalena															
Messina							61	WSW 2	½ bd.	2					
Tarent															
Venedig															
Rom															
Malta															
Madrid	65-	–	–	22											
La Coruña							66-	NE 1	½ bd.	2					
Mahon	66-	Stille	00	13											
Malaga															
Horta															
Rochefort															
Bayonne							65.0	NW 2	11	17	–	2	0	IX	
Bordeaux					–		66.3	Stille	11	1	–	4	0	24	
Clermont					–										
Dijon					–		67.5	ENE 2	11	15	–	2	0	19	
Calais					–		68.9	WSW 2	11	12	–	10	0	5	
Brest					–		70.8	N 2	11	14	–	4	0	18	
Paris	70.0	SE –	01	15	–	–	68.9	N 1	00	16	–	2	0	19	
Perpignan	64.9	N 2	11	26	–	10	64.8	WNW 2	11	12	–	250	0	26	
Rennes	60.0	–	01	12	–	20	69.2	WNW 3	00	14	–	20	0	4	
Straßburg	68.1	–	–	–	–	–	67.2	WNW 1	11	15	–	4	0	16	
Toulouse	66.5	NW 1	01	21	–	10	66.3	W 1	00	17	–	10	0		
Tours	69.1	NE 3	01	18	–	2	68.4	NE 2	00	16	–	2	0	19	
Ajaccio	62.5	Stille	11	21	–	20	62.6	Stille	11	18	–	10	11	5	
Le Havre	70.7	WNE 2	01	14	–	20	69.3	–	–	13	–	4	0	14	
Marignane	66.6	W 1	11	20	–	20									
Nancy	65.6	NE 1	11	14	–	2	67.6	Stille	00	13	–	–	0	16	
Lerwick	62.2	NW 3	11	11	1	50	64.7	SW 3	10	8	9	50	1	7	
Renfrew	67.8	WSW 3	16	16	6	20	67.1	W 3	12	14	1	20	0.6	17	
Cranwell	69.5	W 4	01	16	1	10	68.8	WNW 4	10	16	1	4	0	19	
Scilly	72.9	N 2	25	11	4	10	71.6	N 3	12	11	1	20	0	14	
Wick	65.8	NW 3	11	11	2	50	67.1	WNW 2	13	9	1	50	0.6	5	
Malinhead							68.3	WSW 4	27	14	3	25	0.5	15	
Tynemouth	66.1	W 4	10	17	1	20	66.2	W 3	12	16	0	20	0	14	
Pembroke	72.3	W 2	27	11	2	1	71.2	W 1	25	12	4	4	0	8	
Roches Point	73.3	SSW 2	02	14	3	10	72.0	NW 2	12	16	1	50	0	8	
Croydon	70.3	W 2	00	19	4	10	69.4	W 1	00	14	1	4	0	21	
Aberdeen	64.9	WNW 4	11	13	1	50	67.2	WNW 2	12	–	2	50	0	8	
Valentia	73.8	NE 1	11	14	2	20	72.8	WNW 1	11	14	2	20	∞	14	
Plymouth	71.6	W 3	00	14	–	50	70.7	WNE 3	01	13	1	10	0	8	
Guernsey	71.3	W 2	31	16	0	50	70.3	SE 3	27	12	3	2	0	15	
Stornoway	66.7	WNE 1	11	11	2	20	66.9	Stille	11	10	7	50	0.2	9	
Holyhead	71.3	SSW 4	11	13	2	10	70.4	SSW 3	16	10	2	10	∞	7	
Donaghadee	65.3	W 3	10	15	1	50	68.8	SW 2	13	17	1	50	0	2	
Yarmouth	66.6	WSW 3	01	19	0	10	69.5	W 2	12	17	0	4	0	8	
Blacksod	70.5	W 4	29	14	3	1	70.5	W 4	29	13	3	1	–	–	
Calshot	71.3	NW 2	24	14	3	4	70.0	WSW 1	28	13	3	4	0	8	
Thorshavn	63.7	WNW 2	11	8	1	50	64.9	NW 2	11	5	–	50	0	–	
Seydisfjord	61.9	W 2	02	5	0	0.5	62.6	W 3	00	4	–	–			
Acureyri	61.9	S 3	11	5	1	2	61.7	NW 2	11	6	1	2			
Isafjord	62.4	WNW 3	32	3	7	20	61.4	WNW 4	75	5	7	20			
Reykjavik	65.6	SW 1	11	5	2	50	66.6	WSW 3	11	6	1	20	0		
Vestmanno	65.8	W 4	02	5	0	30	67.2	NW 6	01	5	–	02			
Keun							48.2	SW 1	6d.	3					
Moscau							41.3	Stille	1/4 bd.	1					
Petersburg							43.0	NW 3	6d.	4					
Moskau							44.5	SSW 3	Reg.	9					
Kiew							56.8	WSW 3	6d.	12					
Odessa							69.0	WSW 4	1/4 6d.	17					
Astrachan							62.6	SW 2	00	15					

SCHIFFSMELDUNGEN

Datum	Zeit	Breite	Länge v. Gr.	Luftdruck	Wind	Wetter	Temper. Luft	Temper. Wasser	W	Sichtweite in km	Wolken (in Zehntel)	Seegang	Dünnung aus
2. Okt.	6a	49.0	30.7 W	29	SSE 6	12	20	18	1	20	9	5	5
"	7p	46.1	28.2 W	61	W 5	52	16	20	5	20	10	5	W
"	"	60.9	19.9 W	73	–	32	14	14	3	3	5	1	W
"	"	69.1	3.3 E	63	NNW 5	54	9	–	6	20	10	1	NW
4. 04.	2a	62.5	13.4 W	73	WNW 2	15	14	12	3	20	10	1	W
"	8a	52.7	15.9 W	72	WNW 2	15	14	12	3	20	9	0	W
"	"	49.7	16.6 W	72	NNW 4	30	13	14	5	20	9	0	NW

WETTERBERICHT
DER
DEUTSCHEN SEEWARTE

JAHRGANG 50, Nr. 278. VERLAGSORT HAMBURG Montag, den 5. Oktober 1925

Mitteleuropäische Zeit — **Luftdruck** reduziert auf 0° Temperatur, Meeresspiegel und Schwere in 45° Breite — **Temperatur** in Celsius-Graden — **Windstärke** nach Beaufortskala (12 = Orkan) — **Wetter:** 00 bis 09 wolkenlos bis halb bedeckt; 10 bis 19 halb bis ganz bedeckt; 20 bis 29 Dunst oder Nebel; 30 bis 39 Schauer; 40 bis 49 Rieselregen; 50 bis 59 sonstiger Regen; 60 bis 69 Schnee; 70 bis 79 Graupel oder Regen und Schnee gemischt; 80 bis 89 Hagel; 90 bis 99 Gewitter — W = Witterungsverlauf seit der letzten Beobachtung: 0 = wolkenlos bis halb bedeckt, 1 = wolkig, 2 = anhaltend ganz bedeckt, 3 = Dunst oder Nebel, 4 = dichter Nebel, 5 = Schauer, 6 = Regen oder Rieselregen, 7 = Schnee, 8 = Graupeln oder Hagel, 9 = Gewitter — **Relative Feuchtigkeit:** 0 = 95 bis 100 %, 9 = 90 bis 94 %, 8 = 80 bis 89 %, 7 = 70 bis 79 %, 6 = 60 bis 69 %, 5 = 50 bis 59 %, 4 = 40 bis 49 %, 3 = 30 bis 39 %, 2 = 20 bis 29 %, 1 = 10 bis 19 %

GESTERN NACHMITTAG 2 UHR

DEUTSCHE STATIONEN	Uhrzeit	Luftdruck	Wind	Wetter	Temperat.	Luftdruck Charakter u. Änder.	W	Sichtweite in km	Wolken (in Zehntel)	Rel. Feuchtigkeit	Seegang	Wolkenhöhe
Borkum	2	771.6	N 7	00	14	/ +1.5	0	20	4 cum	6		6
Helgoland	2	–										
Altenwalde	2	69.0	NNE 6	11	13	/ +1.0	1	50	8 5 str-cu	7		5
Bremen	2											
Hamburg	2	69.4	NNW 5	11	13	/ +1.0	1	20	8 str-cu	8		6
Kiel	2	68.8	N 3	11	12	/ +1.0	1	–	8 str-cu	6		6
Warnemünde	2											
Swinemünde	2	65.7	NW 5	11	8	/ +1.5	1	20	9 9 cu	5		5
Rügenwaldermünde	2											
Danzig	2											
Königsberg	2	55.5	NW 5	31	9	/ +1.5	0	10	8 7 str-cu	5		7
Memel	2											
Aachen	2[14]	702	Stille	27	15	/ +0.6	6	2	10 cu	6		2
Hannover	2											
Magdeburg	2	68.3	NW 4	01	15	/ +0.3	0	50	1 str-cu 3 cu	5		5
Dresden	2[05]	67.8	NW 5	11	12	/ +1.0	5	50	8 4 str-cu	6		6
Berlin	2	67.7	NW 4	01	15	/ +1.0	0	50	4 cu	4		6
Grünberg in Schles.	2											
Breslau	2	65.1	NW 4	11	14	/ +1.0	5	50	6 4 cu str	6		6
Frankfurt a. M.	2	68.5	SW 1	27	17	– 0	3	4	Dunst	8		0
Karlsruhe	2											
Friedrichshafen	2											
Bamberg	2											
München	2	67.6	W 1	12	17	\ –0.5	1	20	8 3 str-cu	6		6
Kahler Asten 852.	2[00]	–	W 1	27	8	/ +0.5	4	0.05	Nebel	9		0
Wasserkuppe (Rhön) 950	2[15]	6										
Feldberg im Taunus 801	2	6										
Brocken 1148	2[15]	6										
Fichtelberg 1215	2	661.9	NNW 7	36	4	/ +1.6	6	0.05	10 cu	9		0
Schauinsland 1603	2	6										
Feldberg i. Schwarzw. 1497	2[00]	6										
Zugspitze 2964	2[18]	538.6	N 7	01	2	– 0	0	10	Wolkenlos	6		0
Säntis 2500	2	569.9	ENE 2	00	7	– 0	0	50	2 str	3		0
Sonnblick 3106	2											

Seehöhe in Metern

GESTERN ABEND 7 UHR

Uhrzeit	Luftdruck	Wind	Wetter	Temperat.	Luftdruck Charakter u. Änder.	W	Sichtweite in km	Wolken (in Zehntel)	Rel. Feuchtigkeit	Niederschlag	Maximum	Seegang	Wolkenhöhe
7	772.2	N 1	12	12	/ +1.0	1	20	3 cu	7	0	–	I	6
7	–												
7	71.1	N 2	12	11	/ +0.5	1	4	10 str	6	0	M		6
7	71.6	N 2	12	12	/ +0.5	1	10	8 str-cu	8	0	M		6
7	70.6	NW 3	01	10	/ +1.0	0	20	2 str-cu	8	0	15		6
8	70.2	NW 2	11	6	/ +1.0	1	–	8 str-cu	8	0	12		6
8	69.0	E 3	11	11	– 0	1	20	10 2 str	8	0	–	M	5
7	67.7	NW 1	00	9	/ +1.5	1	20	4 2 str-cu	7	0	M		5
7	65.9	NW 4	heftig	11	/ +1.3	–	–		–	–	12		6
7	66.6	W 2	01	7	/ +1.0	0	20	1 a str	7	1	14		6
7	67.6	WNW 4	11	8	/ +2.0	5	–	8 str-cu	5	2	13		3
7	70.5	NNE 2	11	12	/ +0.5	6	10	10 7 str	9	@	M		4
7													
7	70.8	NW 1	00	8	/ +1.5	1	20	1 str-cu	7	0	–		6
7	70.6	NNW 1	01	10	/ +1.5	0	10	3 str	6	0	15		4
7													
7[00]	69.7	NW 4	11	10	/ +1.0	1	50	6 str	7	2	13		6
7	69.6	NNW 2	00	10	/ +2.0	0	20	wolkenlos	6	0	16		6
7	69.3	NW 1	01	9	/ +1.5	1	20	wolkenlos	6	0	15		6
7	68.0	NW 2	00	10	/ +2.5	1	20	4 2 str-cu	7	0-1	15		6
7	71.0	N 1	16	12	/ +1.5	6	10	10 cu	9	1	M		4
7	68.6	Stille	12	16	/ +0.5	1	2	10 str	8	0	17		4
7	68.0	NNW 1	02	15	/ +1.0	0	20	4 str-cu	8	0	18		3
9[17]	71.2	N 1	11	11	/ +2.0	1	50	7 cu	8	0-1	16		3
7	69.4	Stille	45	13	/ +1.0	6	4	10 cu	9	1	19		3
7		W 1	11	6	– 0	2	20	10 str	9	0	3		2
7	6												
7	6												
7	69.5	N 5	11	7	/ +0.5	6	20	6 1 cu	8	0	3		2
7	68.7	NNW 7	27	3	/ +1.0	4	0.05	Nebel	9	1	11		0
9[00]	69.6	NW 7	29	0	/ +0.5	4	0.05	Nebel	9	1	6		0
7	69.2	NE 3	01	10	– 0	0	50	2 str	9	0	10		3
9[18]	538.6	NNW 2	01	1	– 0	0	50	Wolkenlos	9	0	0		0
7	569.9	NE 2	01	6	– 0	0	50	1 str-cu	8	0	6		0
7	5												

Luftdruck der Bergstationen nicht auf Schwere und Meeresspiegel reduziert

KÜSTENSTATIONEN UND FEUERSCHIFFE

NACHMITTAG UND ABEND DES VORTAGES

List	2p:	NW 5-7, teilweise bewölkt, gute Sicht, See VI
	7p:	NW 4-5, " " " " " " VI
Bülk	2p:	
	7p:	769.3, NW 4, 12, 10, Sicht 50 km, See 4
Arkona	2p:	
	7p:	
Außenjade	2p:	
	7p:	
Marienleuchte	2p:	
	7p:	
Borkumriff	2p:	770.2, N 3, 21, 14°, W.T. 14°
	7p:	771.1, N 3, 21, 12°, " 14°
Amrumbank	2p:	NW, bewölkt, See IV, L.T. 11.8, W.T. 16.0°
	7p:	NNW 3, " " III, " 11.6, " 16.0°
Adlergrund	2p:	SW NNW, heiter, See V, Böen, Sicht, L.T. 11.2, W.T. 13.6
	7p:	NNW 4, heiter, See V, Sicht 12 Seemm.
Borkum	5p:	771.7, N 7, W, 13°

HEUTE MORGEN

List	8a:	NW 5-7, bewölkt, gute Sicht, See IV
	11a:	NW 5-7, bedeckt, gute Sicht, See III
Bülk	8a:	767.9, WNW 5, W, 10, Sicht 50 km, See IV
	11a:	
Arkona	8a:	WNW 6, bedeckt, See V
	11a:	NW 6, bedeckt, See V
Außenjade	8a:	NW 4, bewölkt, See 2
	11a:	
Marienleuchte	8a:	
	11a:	
Borkumriff	8a:	770.3, NW 4, W 13°, W.T. 14°
	11a:	
Amrumbank	8a:	NW 5, bewölkt, See IV, L.T. 12.8, W.T. 15.5°
	11a:	
Adlergrund	8a:	NW 8, bedeckt, See VII, Sicht 8 Seemm., L.T. 11.4°
	11a:	NW 8, bedeckt, heftig, See VII, Sicht 12 Seemm., L.T. 12.2
Borkum	11a:	

HEUTE MORGEN 8 UHR

DEUTSCHE STATIONEN	Uhrzeit	Luftdruck	Wind	Wetter	Temperat.	Luftdruck Charakter u. Änder.	W	Sichtweite in km	Wolken (in Zehntel)	Rel. Feuchtigkeit	Niederschlag	Maximum	Seegang	Wolkenhöhe
Borkum	8	771.1	NW 2	12	12	\ –0.5	2	20	10 str-cu	8	0	–	I	6
Wilhelmshaven	8	770.6	W 3	11	9	\ –0.5	1	10	9 str	8	0	7		6
Helgoland	8	770.5	NW 5	9	12								V	
Altenwalde	8	770.9	WNW 3	8	12	\ –0	1	20	9 str-cu	7	0	7		5
Bremen	8	771.0	NW 3	11	8	\ –0.5	1	10	9 str-cu	9	0	5		5
Hamburg	8	69.7	N 3	11	9	\ 0	1	20	9 str-cu	8	0	7		5
Groß-Borstel	8		SW 3	11	9		2	10	10 cu	8	0	4		5
Kiel	8	68.5	WNW 2	11	10	\ –0.5	2	–	10 str	8	0	8		5
Warnemünde	6	66.8	NW 6	12	12	– 0	1	1	10 cu	7	0	–	III	5
Swinemünde	8	65.1	WNW 7	12	8	\ –1.0	0	10	10 str-cu	8	0	5		5
Rügenwaldermünde	8	64.9	WNW 7	wolkig	11	\ –1.5	–	–		6	1	10	VI	5
Danzig	8	66.6	W 5	11	10	\ –1.0	1	20	10 str-cu	9	0	5		5
Königsberg	8	57.7	W 7	30	10	\ –2.0	5	10	9 cu	7	2-3	6		2
Memel	8	58.8	WNW 8	12	10	\ –1.5	1	20	9 cu-nb	7	0		VIII	5
Aachen	8	72.9	Stille	01	7	– 0	1	9	1 str	9	0-2	7		6
Lüdenscheid	8	72.9	W 1	00	6	\ –0.5	0	0.5	Wolkenlos	9	0	2		5
Hannover	8	71.2	W 2	12	5	\ –0.5	0	10	8 5 str-cu	8	0	3		7
Magdeburg	8	70.9	W 2	00	6	/ 0	1	10	2 cu	8	0	5		6
	8													
Dresden	8[05]	71.0	W 3	11	5	/ +0.5	1	10	7 3 str-cu	9	0	4		6
Berlin	8	69.3	W 3	11	8	\ –0.5	1	4	10 str-cu	7	0	5		6
Grünberg i. Schles.	8	70.0	WNW 4	12	5	\ –0.5	0	20	3 str	8	0	4		6
Breslau	8	68.9	W 3	11	6	\ –0	1	50	8 str-cu	8	0	4		6
Frankfurt a. M.	8	72.3	NNE 2	01	8	/ +0.5	0	50	– 1 cu-str	8	@	0		6
Karlsruhe	7[58]	70.1	NNE 1	11	12	/ +0.5	2	10	10 str-cu	8	0	11		6
Friedrichshafen	8	69.4	NNE 1	11	14	/ +1.0	2	10	10 str	9	0	11		6
Bamberg	8	72.3	NW 2	26	5	/ +0.5	3	0.5	Nebel	0	0-3	4		5
München	8	70.7	Stille	11	10	\ –0.5	2	10	10 str-cu	6	0-2	9		5
Kahler Asten 852.	8	–	NNW 3	01	3	– 0	0	50	1 cu	9	–	–		5
Wasserkuppe (Rhön) 950	8	69.1	Stille	27	10	– 0	0	50	Nebel	8	0-1	1		5
Feldberg im Taunus 801	8	70.4	NNE 2	01	5	– 0	0	50	1 a str	8	0-1	5		5
Brocken 1148	8	69.3	NNW 6	25	0	– 0	0	0.2	Nebel	8	0	-1		5
Fichtelberg 1215	8	66.2	NNW 6	27	0	– 0	4	0.05	Nebel	8	0	-1		5
Schauinsland 1603	7[18]	6												
Feldberg i. Schwarzw. 1397	7[00]	603.4	E 2	27	7	/ +0.5	4	0.05	Nebel	9	0	7		5
Zugspitze 2964	7[18]	538.6	N 1	11	1	– 0	1	0.5	10 str	9	0	0		2
Säntis 2500	8	569.5	NE 1	01	6	– 0	0	10	1 cu	7	0	4		7
Sonnblick 3106	8	5												

Seehöhe in Metern

Luftdruck der Bergstationen nicht auf Schwere und Meeresspiegel reduziert

Nachdruck und Verwertung für öffentliche Vorhersage verboten!

Montag, 5. Oktober 1925

DEUTSCHE

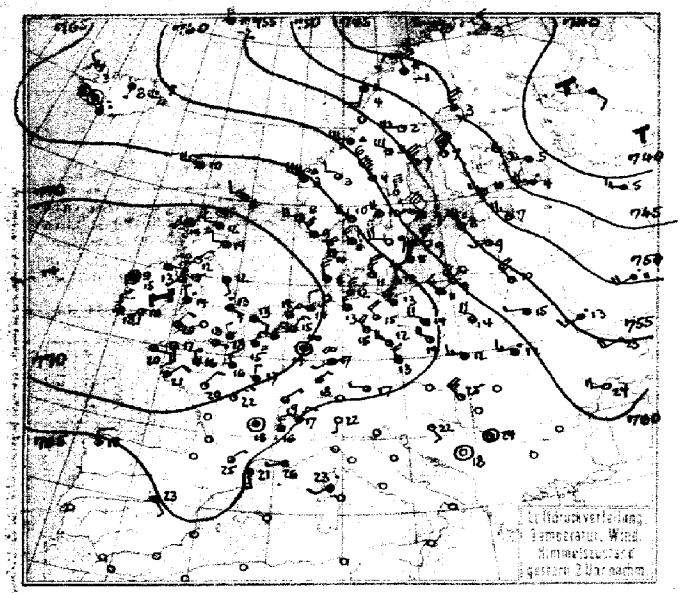

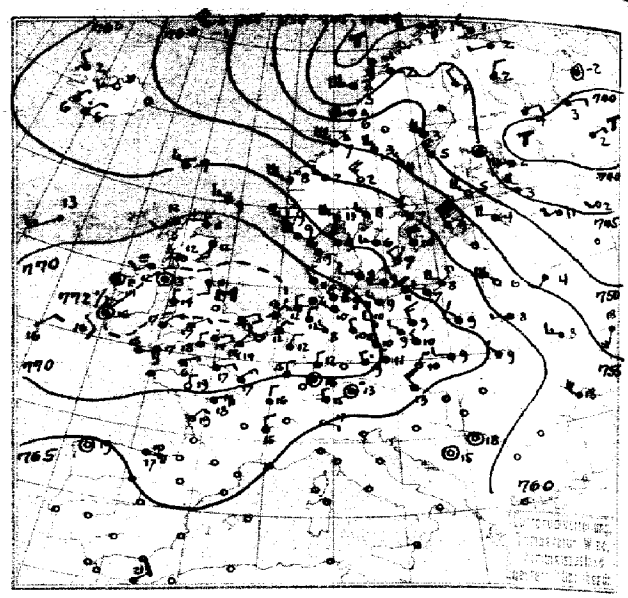

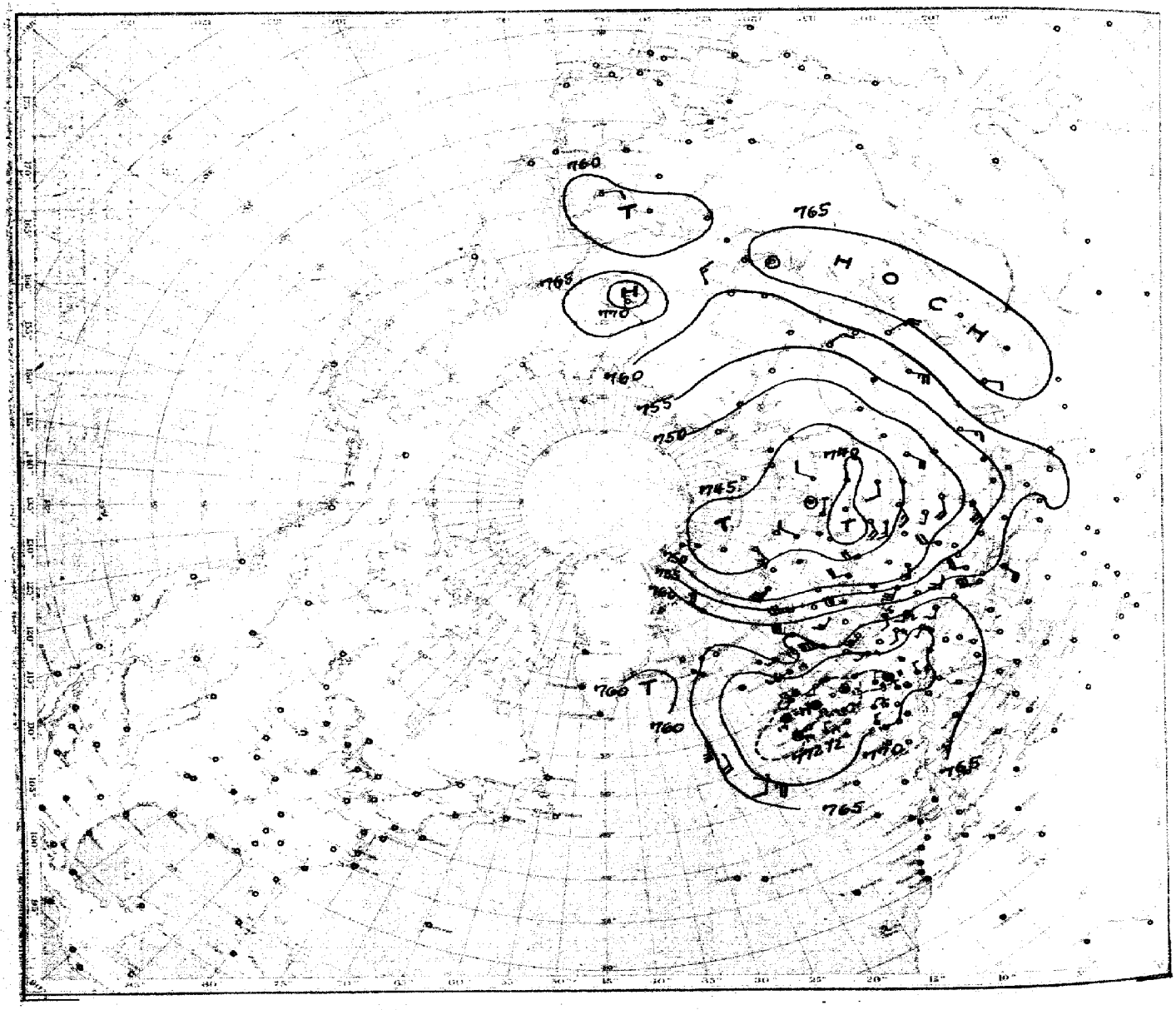

Luftdruck, Temperatur, Wind, Himmelszustand der nördlichen Halbkugel
vom Montag, 5 Oktober 25 morgens.

SEEWARTE Jahrgang 50 Nr. 278

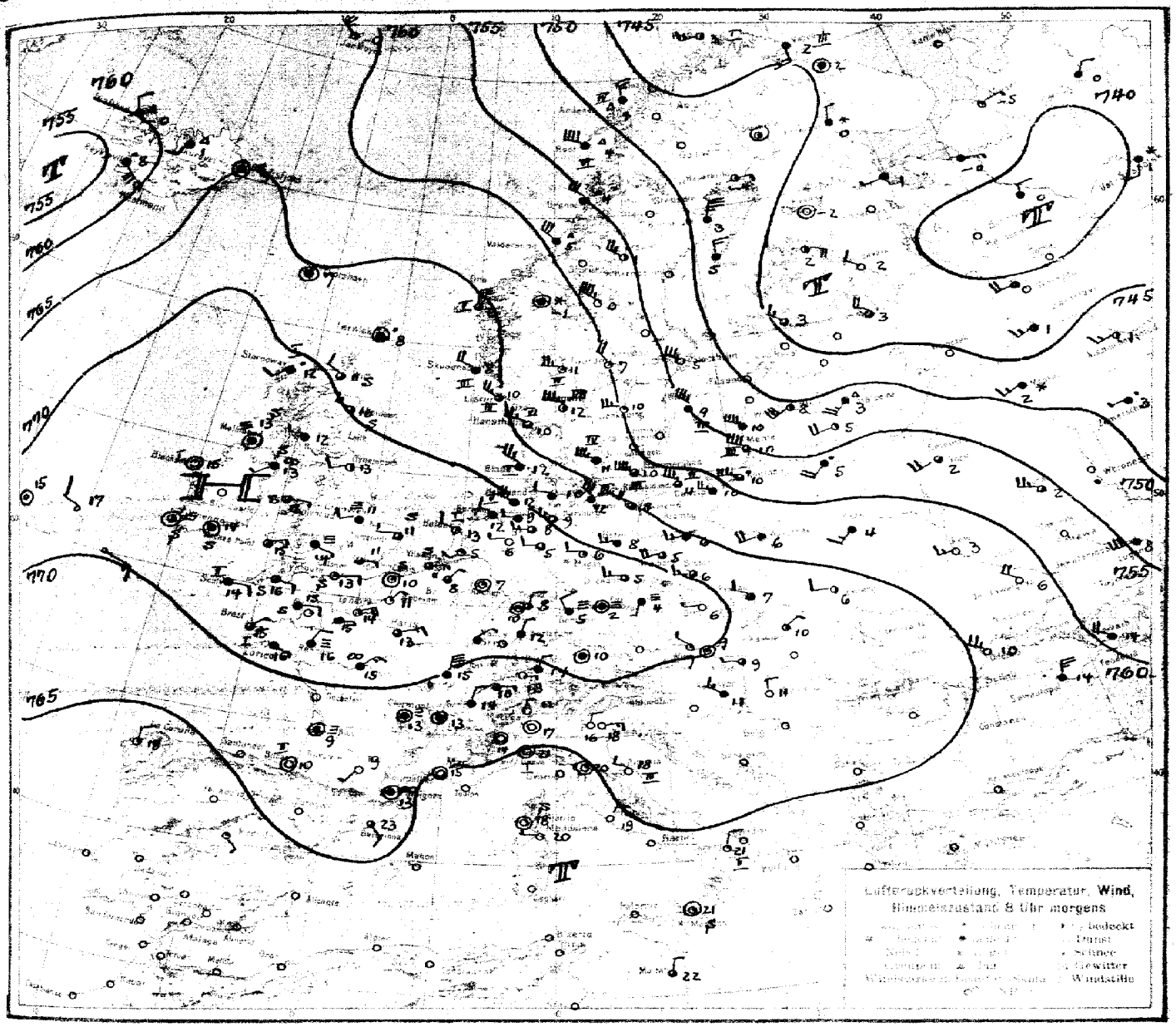

ALLGEMEINE ÜBERSICHT 8 Uhr morgens: **Montag, 5. Oktober 1925**

Das umfangreiche Tiefdruckgebiet über Nord- und Osteuropa hat verschiedene Ausläufer und Randbildungen von Nordwesten her schnell über Skandinavien und die Ostsee südostwärts entsandt. In der Ostsee sind daher erneut starke bis stürmische nordwestliche Winde aufgetreten, die kalte polare Luftmassen auch über ganz Nord- und Ostdeutschland gebracht haben. Dem gegenüber zeigt das Hochdruckgebiet, das heute vom Ozean über die Britischen Inseln südostwärts bis Ungarn reicht, wenig Aenderung. Ein Hochausläufer erstreckt sich von Großbritannien nordwärts zum Nordmeer. Westlich desselben scheint eine neue Zyklonenfamilie mit ihrem ersten Gliede zu nahen.

WETTERAUSSICHTEN AN DER DEUTSCHEN KÜSTE für **Dienstag, 6. Oktober 1925**

NORDSEE u. SKAGERRAK OSTSEE: Mäßige bis frische westliche bis nordwestliche Winde, ziemlich kühl, wolkig bis heiter, ohne wesentliche Niederschläge.

Belte, OSTSEE: (Wetterw. Swinemünde) Zunächst frische bis starke nordwestliche, später nach nördlichen Richtungen drehende und abflauende Winde, wolkig, Regenschauer, kühl.

Gat. OSTSEE: (Wetterw. Königsberg) Allmähliche Besserung aber noch Regenschauer, böig nördliche Winde, nachts starke Abkühlung.

Sturmwarnungen: (Wetterw. Königsberg) Heute 10 am, östl. Ostsee. Gefahr starke böiger Nordwestwinde besteht fort. Signalball hängen lassen.

Hamburg, Deutsche Seewarte Kapelle. Abt. III. Georgii

Montag, 5. Oktober 1925 Nr. 278

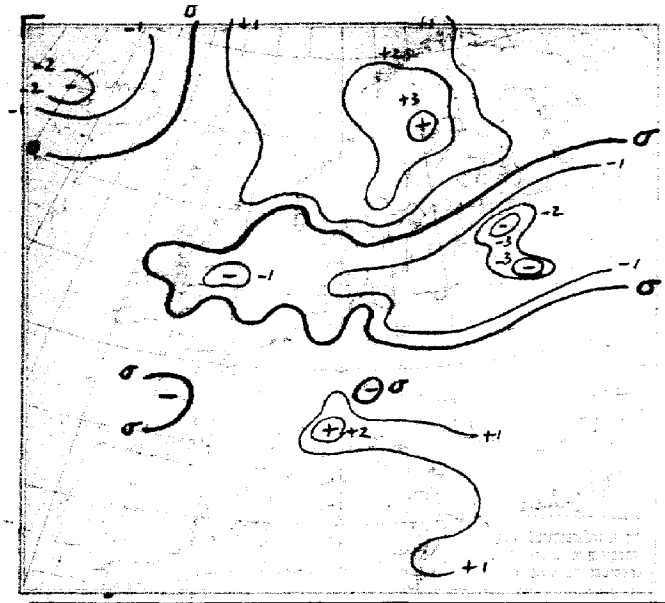

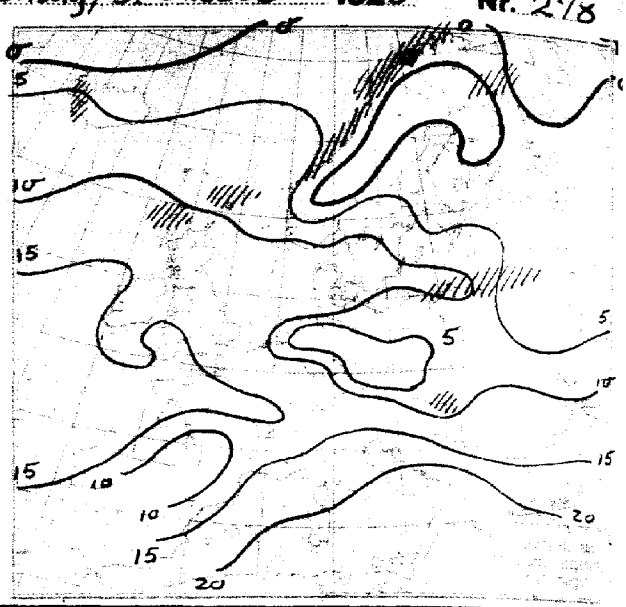

NACH AUFZEICHNUNGEN DER REGISTRIERAPPARATE ZU HAMBURG SEIT GESTERN 8 UHR MORGENS (M. E. Z.)

STUNDE		9	10	11	12m	1	2	3	4	5	6	7	8	9	10	11	12n	1	2	3	4	5	6	7	8
Thermograph		11.4	11.7	11.8	11.8	12.7	13.2	12.8	12.0	11.3	10.6	9.5	9.0	9.0	8.9	8.4	8.5	8.3	7.7	8.1	8.4	8.7	8.7	8.7	8.8
Barograph		63.8	64.5	65.1	65.6	65.7	65.8	66.0	66.4	66.4	66.8	67.1	67.2	67.6	67.7	67.6	67.5	67.3	67.1	66.9	66.5	66.1	65.8	66.1	66.1
Anemograph	Richtung	NNW	N	N	N	NNW	NNW	NNW	NNW	NNW	NW	NW	NNW	NNW	NNW	NNW	NNW	W	W	W	W	W	W	W	W
	m. p. S.	6.2	7.1	7.5	7.3	6.5	6.6	6.7	6.5	5.0	4.5	4.5	4.5	4.7	3.4	3.0	2.9	2.5	2.5	3.5	4.5	6.0	6.1	5.6	6.0
Regenmesser		–	–	–	–	–	–	–	–	–	–	–	–	–	–	–	–	–	–	–	–	–	–	–	–
Sonnenscheindauer in Min.		55	15	20	30	–	–	–	–	–	–	–	–	–	–	–	–	–	–	–	–	–	–	–	–

AUFSTIEGE

STATION Wind in m./S.	Seehöhe	Zeit	Boden	200	500	1000	1500	2000	2500	3000	3500	4000	4500	5000	Bemerkungen Sichtw. bis Kilom.
						Gestern nachm. u. abend.									
Prasbury		2p	–	NW 19	WSW 21	WNW 20	WNW 16	WNW 9							
Kaschau		"	–	NNW 1	NNW 3	NNW 6	WNW 7	WNW 7							
Plymouth		"	–	E 4	E 6	NE 5									
Calshot		"	–	NE 4	NE 5	NNE 3									
Calshot		7p	–	NNE 5	NNE 6	NNE 8									
						Heute morgen.									
Friedrichshf.	400m	7a	–	–	NNE 2 (600)	E z N 4 (1100)	NE z E 5								10 "
Rostock	37m	8a	WzN 10	WzN 15	NWzW 17	NW 20	SW	SW							20 "
Prag	254m	"	SSW 1	WNW 3	NWW 6	WzN 9	NW 10	NNW 12	SW						1 "
Kaschau		"	NE 1	NZE 4	NNE 6	NW 9	W 12	NWzW 10	– SW						20 "
Helder		"	WNW 3	–	–	NWzN 8	NzW 8	NzW 12	SW						20 "
Lemberg		"	W 3	–	W 7	W 8	W 11 (1900)	WNW 10	SW						20 "
Aachen		7a	Stille	–	NE 4	NEzN 5	NEzE 3 (1700)	S	SW						4 "
Breslau		8a	W 3	WzW 10	WNW 11	WNW 13 (800)	WNW 11 (1700)	SW							50 "
Karlsruhe	130m	"	NNE 1	NEzE 3	– (300)	ENE 1 (1600)	E 3 (1200)	SW (900)	(1000)						20 "
Dresden		7a	WNW 3	WzN 2 (300)	WzN 4 (1000)	WzN 5 (1100)	WNW 8 (1200)	WNW 9 (1500)	WzN 11 (2000)	fr SW (2100)					10 "
Lindenberg	122m	9a	3.7 33	5.5 70	-0.3 76	-1.8 100	9.4 80	5.5 30	2.6 28	3.0 26	0.4 25	3.0 64	1.6 65	SW	20 "
			WzS 6	NWzW 16	NWzW 14	NWzW 14	NWzW 15	NW 15	NW 16	NW 16	NW 17	NW 18	NW 18		
Toulouse		6a	–	–	WzN 3	WzN 5	NW 4	NW 1	–	NE 5	–	S 8			
Lyon		"	–	NzW 2											
Metz		"	–	NE 5	NE 9										
Holyhead		8a	–	NE 4	–	E z N 2	NE 1	WNW 3	–	WzN 4					
Farnborough		"	–	E z N 4	ENE 4	NE z N 5									
Calshot		"	–	E 5	NE z E 4	NE z E 4									

Montag, 5. Oktober 1925

STATION	MORGEN Luftdruck	Wind	Wetter	Temperat.	Luftdruck Charakter u. Änder.	W	Sichtweite in km	Wolken (in Zehnteln)	Rel. Feucht	Bedeckung	Minimum	Seegang
Wien	70.9	NW 1	Nebel	8	— 00				7	1	7	–
Zürich	70.0	E 1	00	13	⟋ +0.5	2	4	—	7	0	12	–
Bern	69.7	E 1	00	10	⟋ +0.5	1	4	7 mi	0	0	9	–
Genf	69.3	NNE 2	11	14	— 00	1	10	10 str	8	0	12	–
Lugano	67.4	N 1	00	11	⟋ +1.5	0	20		7	0	9	–
Helder	72.2	WNW 2	00	13	— 0.0	0	20	2 cu	7	0	–	I
Vlissingen	73.3	E 1	00	11	— 0.0	1	20	7 strcu	8	0	–	S
Utrecht	72.9	SW 2	01	5	— 0.0	0	10	1 cistr	0	0	3	–
Kopenhagen	65.8	WNW 7	11	11	⟍ −1.0	1	20	10 strcu	7	0	–	VII
Skagen	61.2	WNW 7	01	12	⟋ 0.0	0	20	2 cu	7	0	–	VII
Hanstholm	64.4	WNW 5	11	10	⟍ −0.5	2	20	8 cu	0	0	–	VI
Blaavandshuk	67.0	NW 5	11	12	⟍ −1.0	1	50	10 ni	–	0	–	V
Hammerfhus	70.6	WNW 9	11	10	⟍ −1.5	1	20	7 cu	0	0	–	–
Ablsko											–	–
Haparanda	46.6	E 2	01	−4	⟋ +2.0	0	750	2 cistr	8	0	−7	–
Skeasele											–	–
Oestersund	46.0	NW 5	01	1	⟋ +2.0	5	750	5 cistr	8	2	0	–
Hernösand											–	–
Bärna	56.9	NW 9	01	0	⟋ +0.5	7	750	—	7	0.1	−1	–
Karlstad	59.9	WNW 4	00	7	⟋ +2.5	1	—	3 cu	2	0	0	–
Stockholm	53.0	NW 7	00	5	⟋ +0.5	1	20	—	5	0	5	–
Jonköping	48.8	W 5	01	10	⟋ 0.0	0	50	2 cu	6	0	6	–
Wisby	54.5	NW 7	12	9	⟍ −0.5	1	750	10 ni	5	0	–	VI
Kalmar											–	–
Gällivare											–	–
Karlshamm											–	–
Bjuröklubb	64.6	NNE 7	11	3	⟋ +3.0	2	20	10 ni	–	0	–	IX
Quade Hook											–	–
Spitzbergen	47.4	Stille	01	−0	⟋ +3.0	1	750	4 cistr	6	0	–	–
Ingö	42.0	WSW 3	13	3	⟋ +1.0	5	50	8 ni	8	4	–	I
Valdersund	59.3	NW 6	37	5	⟋ +1.0	5	10	7 6 cu	7	4	–	VII
Klim	65.3	N 6	11	6	⟋ +1.0	6	20	9 cistr	8	3	–	V
Lister	63.5	NW 5	13	10	— 00	6	50	7 8 cistr	8	●	–	III
Bären-Insel	42.3	E 7	11	2	⟋ +1.5	2	4	9 ni	9	0	–	IV
Andönes	48.1	WNW 5	75	4	⟋ +1.0	5	10	10 cistr	0	1	–	IV
Röst	52.7	WNW 8	38	4	⟋ +2.5	8	10	10 7 cistr	8	3	–	VI
Jan Mayen	62.9	NW 5	01	−0	⟋ +1.0	2	50	4 ni	6	●	–	IV
Färder	60.3	W 5	00	11	⟋ +1.5	1	750	1 cu	–	0	–	IV
Vardö	45.1	S 3	11	2	⟋ +0.5	1	750	10 cistr	6	0	–	III
Brönnö	54.9	NW 6	31	4	⟋ +1.5	5	20	8 ni	0	6	–	–
Utsire	65.3	NW 4	11	8	⟍ −1.0	6	750	10 4 cistr	0	1	–	III
Dombas	61.8	Stille	01	−1	⟋ +1.5	7	50	10 8 cistr	8	0.5	−2	–
Helsingfors	43.7	NW 3	16	3	W —	6	60	8 cu str	8	5	2	–
Vasa	44.7	N 3	12	—	⟋ +1.0	5	750	10 ni	9	0.2	2	–
Kuopio	41.0	ESE 4	10	2	⟋ +1.5	1	750	5 cistr	6	—	−2	–
Dorpat											–	–
Riga	49.8	SW 6	13	8	⟍ −3.5	1	20	6 cistr	7	2	2	–
Warschau	64.3	WSW 4	11	6	⟍ −1.0	2	20	10 strcu	8	0	1	–
Lemberg	68.3	W 2	91	6	— 00	0	10	4 cu	7	0	1	–
Pinsk	63.1	SW 3	11	4	— 00	2	4	10 cu	7	0	1	–
Wilna	56.1	SW 4	80	5	⟍ −3.0	5	10	10 strcu	7	0	3	–
Krakau	62.0	WNW 3	11	7	— 00	1	4	7 cu	7	1	2	–
Posen	68.4	WSW 3	11	6	⟍ −1.5	2	50	10 strcu	8	0	3	–
Prag	71.6	SSW 1	24	4	— 00	0	1	2 str	0	0.1	3	–
Eger	73.0	Stille	27	2	⟋ +0.5	1	0.2	Nebel	0	●	0	–
Freiburg	69.8	Stille	01	9	⟋ +0.5	0	50	1 cistr	7	0	4	–
Kaschau	68.3	NE 1	81	10	— 00	0	20	1 cistr	7	0	5	–
Olmütz	70.3	W 1	01	6	— 00	0	20	—	8	0	2	–
Budapest	69.1	W 1	3/4bd.	9	⟋ +0.5					0	7	–
Belgrad											–	–
Serajewo											–	–
Agram											–	–
Sofia											–	–
Athen											–	–
Korfu											–	–
Turin	65.3	Stille	01	14	⟋ +2.0	0	20	—	9	0	7	–
Genua	64.8	Stille	00	21	— 00	0	50	—	5	0	–	I
Livorno											–	–
Ancone	66.9	WNW 2	00	28	⟋ +0.5	0	10	—	7	0	–	III
Maddalena	63.3	W 1	00	20	⟋ +1.0	0	20	—	7	0	–	I
Messina	63.1	Stille	00	21	⟋ +1.0	0	20	2 sw	7	0	–	S
Terent	64.3	WSW 2	01	21	⟋ +0.5	0	10	3 cu	6	0	–	II
Venedig	66.3	E 3	00	18	⟋ +1.0	0	20	—	8	0	–	S
Rom	65.1	NE 3	01	19	⟋ +0.5	0	50	—	6	0	16	–
Malta	62.–	NNE 1	1/2 bd.	22							–	
Madrid	64.–	SE 1	7/8 bd.	—								
La Coruña	64.–	N 2	—	18								
Mahon												
Malaga												
Horta												
Funchal												

STATION	MORGEN Luftdruck	Wind	Wetter	Temperat.	Luftdruck Charakter u. Änder.	W	Sichtweite in km	Wolken (in Zehnteln)	Rel. Feucht	Bedeckung	Minimum	Seegang
Rochefort												
Bayonne	66.8	Stille	01	10	— 00	–	10	—	–	0	–	I
Bordeaux	66.6	Stille	29	9	⟋ 0.0	–	0.2	—	–	0	8	–
Clermont	68.6	Stille	25	13	— 0.0	–	1	—	–	0	12	–
Dijon	68.7	NNE 8	11	15	⟋ +0.5	–	1	10 str	–	0	9	–
Calais	72.8	Stille	01	10	— 00	–	50	3 cu ni	–	0.2	–	I
Brest	70.6	NE 1	11	15	⟋ +0.5	–	10	7 cistr	–	0	15	–
Paris	71.5	ENE 3	11	13	⟋ 0.0	–	10	8 strcu	–	0	12	–
Perpignan	66.2	Stille	29	13	⟋ +0.5	–	5	Dunst	–	0	11	–
Rennes	70.8	NNE 2	25	16	⟋ 0.0	–	1	Nebel	–	0	16	–
Straßburg	70.1	WNW 2	11	12	⟋ +0.5	–	10	10 str	–	0	12	–
Toulouse	66.9	SSW 1	01	9	⟋ 0.0	–	4	—	–	0	7	–
Tours	70.2	NE 3	29	15	— 0.0	–	1	Nebel	–	0	15	–
Ajaccio	69.7	Stille	01	18	⟋ +0.5	–	–	—	–	0	–	S
Le Havre	71.8	ENE 4	01	14	⟋ +0.5	–	4	5 cu ni	–	0	–	S
Marignane	64.2	Stille	01	15	— 00	–	20	—	–	0	9	–
Nancy	72.1	NE 1	11	–	⟋ +0.5	–	10	10 str	–	0	–	–
Lerwick	66.9	Stille	55	8	⟋ +1.0	6	–	10 ni	0	4	–	S
Renfrew	72.4	W 1	11	12	⟍ −0.5	2	10	10 6 cistr	9	0	10	–
Cranwell	72.9	WSW 2	27	11	— 00	4	0.2	9 str	0	0	11	–
Scilly	71.8	E 2	11	14	— 00	0	20	10 strcu	0	0	–	IX
Wick	69.6	NW 2	11	11	⟋ +0.5	6	50	7 5 cistr	8	●	–	S
Malinhead	72.2	Stille	27	13	⟍ −0.5	4	0.2	Nebel	0	0.6	–	S
Tynemouth	70.8	WSW 2	02	13	⟍ −1.0	0	20	4 2 cistr	8	0	–	S
Pembroke	72.2	ENE 1	10	15	⟋ +0.5	2	10	9 strcu	0	0	–	S
Roches Point	73.5	Stille	11	14	— 00	2	2	10 str	0	0.1	–	S
Croydon	73.3	E 1	12	11	⟍ 0.0	3	4	8 strcu	0	●	10	–
Aberdeen	69.8	WNW 3	11	16	— 00	0	50	7 3 cistr	7	0	–	S
Valentia	72.5	Stille	11	15	— 00	3	50	7 5 cistr	0	●	–	S
Plymouth	72.0	ESE 2	11	16	⟋ +0.5	2	10	9 strcu	9	0	–	S
Guernsey	71.7	E 2	11	15	⟋ +0.5	2	10	10 2 cistr	0	●	–	S
Stornoway	70.8	SW 2	40	12	⟋ +0.5	5	10	10 str	0	0.3	–	I
Holyhead	72.9	E 1	11	12	⟍ 0.0	2	50	9 cu	0	0	–	S
Donaghadee	73.0	SW 1	25	13	— 00	3	4	8 2 cistr	9	0	–	IX
Yarmouth	72.7	W 1	10	11	⟍ −0.5	2	20	8 cistr	9	0	–	IX
Blacksod	71.9	Stille	01	15	— 00	3	50	—	9	●	–	I
Calshot	73.0	E 2	01	13	— 00	1	20	2 cistr	9	●	–	S
Thorshavn	65.0	Stille	41	7	⟋ +0.5	6	2	10 ni	8	3		
Seydisfjord	65.0	Stille	29	3	⟍ −0.5	3	–		0			
Acureyri	61.5	S 2	32	1	⟍ −1.0	1	20					
Isafjord	61.1	NW 2	75	−0	⟍ −1.5	7	20					
Reykjavik	55.8	SE 6	50	8	⟍ −2.5	6	20	9 cistr	6	1		
Vestmannö												
Alexandrovsk												
Archangelsk	41.6	ESE 1	bd.	−0	⟋ +0.7					0		
Ust-Zylma	41.9	NE 2	bd.	0	⟋ +0.3					0		
Matochkin-Sharr												
Dickson												
Petersburg	45.9	NW 4	3/4 bd.	3	⟍ −0.5					5		
Tscherdyn	40.5	WSW 3	bd.	1	— 00					2		
Moskau												
Kasan	45.1	SE 1	bd.	4	⟍ −0.7					4		
Kiew	62.9	W 3	00	3	⟋ +1.5					2		
Ufa	46.5	SSW 4	Reg.	9	⟍ −1.2					6		
Saratow	45.8	WNW 4	Reg.	8	⟍ −1.3					3		
Orenburg												
Odessa	64.9	NW 5	10	10	⟋ +2.2					4		
Sewastopol												
Astrachan	50.7	SW 2	Reg.	17	⟍ −0.5					0		
Emba												
Batum												
Baku												
Tobolsk												
Omsk												
Tashkent	68.2	N 1	00	11	⟍ −0.2					0		
V. Imbatskoe												
Tomsk	52.6	S 1	Reg.	9	⟍ −2.3					6		
Irkutsk	69.7	Stille	3/4 bd.	5	⟋ +1.2					0		
Jakutsk	69.2	Stille	1/4 bd.	−7	—					0		
Wladivostok	53.6	WSW 3	Reg.	15	⟍ −0.2					1		
Tanger												
Agadir												
Bou Denib												
Oran												
Algier												
Setif												
Tunis												
Aleppo												
Beyruth												

NORD-AMERIKA 2 UHR NACHTS

	Luftdr.	Wind		Luftdr.	Wind		Luftdr.	Wind		Luftdr.	Wind		Luftdr.	Wind
St. Johns			La Paz			Bermuda			Duluth			Tatoosh		
Sydney			Edmonton			Key West			Huron			San Francisco		
Father Point			Nantucket			Little Rock			Salt Lake City			San Diego		
Parry Sound			Washington			Nashville			Helena			Forth Worth		
White River			Hatteras			Cleveland			Denver			El Paso		
Winnipeg			Charleston			Chicago			Roseburg			Belle Isle		

STATION	GESTERN NACHMITTAG						GESTERN ABEND								STATION	GESTERN NACHMITTAG						GESTERN ABEND							
	Luftdruck	Wind	Wetter	Temperat.	W	Sichtweite in km	Luftdruck	Wind	Wetter	Temperat.	W	Sichtweite in km	Niederschlag	Maximum oder Minimum der Temperatur		Luftdruck	Wind	Wetter	Temperat.	W	Sichtweite in km	Luftdruck	Wind	Wetter	Temperat.	W	Sichtweite in km	Niederschlag	Maximum oder Minimum der Temperatur
Wien															Turin													
Zürich															Genua													
Bern							698	NE 2	01	15	0	2,0	0	18	Livorno													
Genf	707.8	NNE 2	00	17	3	10									Ancona													
Lugano	695	3	00	22	0	20	697	ESE 1	00	17	0	2,0	0	23	Maddalena													
Helder	71.4	NE 3	11	14	1	20	726	NE 2	00	13	0	2,0	0	9	Messina													
Vlissingen															Taront													
Utrecht	71.4	NNE 3	11	15	1	20	724	NNE 2	11	12	1	1,0	0	16	Venedig													
Kopenhagen	66.5	N 5	11	11	1	50	672	W 2	00	9	1	2,0	0	7	Rom													
Skagen	66.8	NW 3	11	11	1	20	674	NW 3	00	9	0	2,0	0	10	Malta	656	ENE 2	11	23	9	50	660	E 1	10	2	1	50	1	8
Hanstholm	67.3	NW 5	01	10	0	50	669	NW 5	01	9	0	5,0	0	11	Madrid	64	SE 1	Nebel	23										
Skagensbrik	68.7	NNW 3	11	11	1	50	702	NNW 3	11	11	1	5,0	2	14	La Coruña	64	N 3	Nebel	18			66							
Hammershus	65.1	N 3	01	10	0	50	666	NW 4	01	9	0	6,0	0	12	Mahon														
Abisko	47.0	NNW 3	33	-1	1	2,0									Malaga													
Haparanda	44.3	NNW 5	11	3	5	5,0									Horta	60.3	SE 3	12	24	1	10								
Stenseje	52.8	W 6	01	2	0	3,0									Rochefort							62.0	NE 2	01	13	-	2	0	7
Oestersund	57.1	WNW 6	11	3	1	5,0	544	WNW 5	0	3	5	>5,0	0	3	Bayonne														
Hernösand	53.5	NW 5	01	7	1	5,0	58.6	NW 1	01	4	1	>5,0	0	7	Bordeaux														
Särna	58.9	NW 4	01	4	0	5,0	576	NW 5	01	2	0	>5,0	0	2	Clermont	67.8	Schnee	11	18	-	-								
Karlstad	62.3	W 4	01	10	0	-	61.6	W 3	01	8	1	-	0	10	Dijon	67.8	NE 1	11	19	-	-	67.4	NNE 1	01	10	-	10	0	2
Stockholm	58.1	NW 6	02	9	0	2,0	59.7	NW 3	00	7	1	1,0	0	10	Calais	70.3	NNE 3	55	15	-	1	72.3	NE 3	40	11	-	8	1	5
Jonköping	64.3	W 4	01	5	0	5,0	64.7	W 3	01	6	2	-	0	11	Brest	66.8	NE 2	11	21	-	10								
Wisby	59.9	NNW 7	01	9	0	2,0	62.0	NNW 6	01	10	0	>5,0	0	9	Paris	70.2	N 1	-	17	-	-	70.6	NE 3	11	17	-	4	0	10
Kalmar	62.3	NNW 6	01	11	0	-	64.5	NW 2	01	7	0	-	0	5	Perpignan	64.5	SSE 1	11	28	-	-								
Gällivare	46.6	NW 2	01	2	1	5,0	48.2	NW 1	01	-2	1	>5,0	0	4	Rennes	70.1	NNE 2	01	24	-	4	69.6	N 2	-	19	-	11	0	23
Karlshamn															Straßburg	68.3	NNE 1	11	28	-	4								
Bjuröklubb							49.3	WNW 3	01	3	0	5,0	0	8	Toulouse	65.6	NE 1	11	25	-	-								
Quade Hook															Tours	69.4	NE 2	01	22	-	10	68.6	ENE 5	11	18	-	4	0	23
Spitsbergen	39.0	NW 3	11	1	2	5,0	40.7	NW 3	11	2	2	5,0	0	-	Ajaccio	62.7	SW 2	50	23	-	>50								
Ingö	41.3	W 5	13	3	5	5,0	40.1	WSW 5	74	1	5	1,0	1	10	Le Havre	71.0	NNW 2	-	19	-	4	71.1	ENE 2	11	17	-	4	0	6
Valdersund	58.3	W 6	80	6	8	4	53.4	WNW 7	01	7	5	1,0	3	10	Marignane	63.0	WSW 1	11	26	-	-								
Kinn	65.6	WNW 8	31	8	5	5,0	64.3	WNW 7	91	8	6	2,0	4	9	Nancy	66.8	NNW 1	11	13	-	4	68.5	N 1	11	15	-	10	0	18
Lister	68.3	NW 5	00	9	5	5,0	67.3	WNW 6	12	9	1	5,0	0	11	Lerwick	68.4	W 2	11	8	1	5,0	67.3	W 3	13	9	2	5,0	0	2
Bären-Insel	37.5	WNW 3	11	-0	2	10									Renfrew	72.8	NE 1	00	13	1	4	72.4	W 1	02	12	0	10	0	16
Andânes							43.2	S 3	17	-1	5	2,0	3	12	Cranwell	72.6	ENE 3	41	13	6	10								
Röst	44.3	SSW 4	32	4	8	10	41.4	W 7	32	3	5	1,0	2	11	Scilly	71.4	E 2	01	20	1	5,0	71.4	ENE 2	01	15	0	2,0	0	3
Jan Mayen	53.1	NNW 6	64	-2	2	5,0	56.0	NW 6	60	-1	5	2,0	0,5	12	Wick	71.6	W 2	11	12	1	5,0	70.1	W 1	11	11	2	3,0	0	6
Färder	64.6	WNW 6	02	10	0	>5,0	62.9	W 5	12	11	0	>5,0	0	8	Malinhead	72.0	E 1	15	13	3	10	72.0	SW 2	27	11	2	2,0	0,2	6
Vardö	43.3	NW 3	01	3	1	5,0	43.3	NW 2	01	1	1	>5,0	0	5	Tynemouth	72.4	SSE 1	16	12	6	5,0	72.6	S 2	11	11	2	2,0	0,2	6
Brönnö							49.4	WSW 6	31	6	5	2,0	3	-	Pembroke	71.8	NNE 2	00	20	9	5,0	72.0	NE 2	02	17	0	5,0	0	6
Utsire	66.4	W 4	12	8	1	5,0	67.4	WNW 5	12	9	1	5,0	0	14	Roches Point	73.8	S 1	11	16	2	5,0	73.1	Schnee	11	16	2	2,0	0	6
Dombas	61.5	W 4	12	3	1	5,0	57.8	W 3	12	2	2	5,0	0	-	Croydon	71.6	NNW 1	16	18	5	2	72.2	ENE 2	41	14	6	1	1	18
Helsingfors	46.2	WNW 6	01	6	1	>5,0	49.8	NW 5	01	5	0	>5,0	0	7	Aberdeen	71.5	W 2	02	14	0	5,0	70.8	SSW 3	10	12	0	2,0	0	6
Vasa	47.7	NNW 9	11	7	1	5,0	50.7	NW 5	00	5	1	>5,0	-	8	Valentia	72.3	NNW 2	00	18	1	>5,0	72.-	Schnee	11	16	1	1,0	0	3
Kuopio							50.-	Schnee	-	7	-	-	-	12	Plymouth	71.6	S 2	12	17	1	2,0	71.4	S 1	12	12	0	2,0	0	6
Dorpat	43.6	WNW 5	02	7			50.5	WNW 4	06	4					Guernsey	71.3	N 1	11	16	3	4	70.8	ENE 1	01	16	0	1	0	6
Riga	34.6	N 1	50	9	5	2,0									Stornoway	71.2	SW 1	12	14	1	2,0	69.4	SW 2	11	12	1	2,0	0	1
Warschau	60.8	NW 4	16	14	1	2,0	61.7	NW 2	01	9	0	-	1	16	Holyhead	72.0	NNW 1	40	14	0	4	72.8	N 1	11	14	3	5,0	0	6
Lemberg	60.7	W 3	11	12	0	2	62.6	NW 1	00	9	5	1,0	0,2	16	Donaghadee	72.3	N 2	11	15	1	5,0	72.7	Schnee	11	13	1	5,0	0	6
Pinsk	62.2	W 1	12	15	-	2	58.-	W 1	11	8	2	1	0	19	Yarmouth	71.6	ESE 2	11	13	0	10	72.6	ENE 2	11	13	2	2,0	0,0	6
Wilna	54.8	NW 5	00	10	5	-	58.1	WNW 7	00	6	0	>5,0	-	12	Blacksod	72.0	Schnee	29	15	3	1	72.5	Schnee	29	14	3	0,0	0	6
Krakau	62.0	W 3	16	12	0	10	60.8	W 2	11	9	1	1,0	1	14	Calshot	71.8	E 1	11	16	3	10	72.0	N 1	11	18	3	10	0	6
Posen	65.0	WNW 4	10	14	1	4	66.0	NNW 3	00	9		4	0	14	Thorshavn	66.6	W 5	11	9	2	60	64.9	W 3	51	7	6	4	0,3	-
Prag	66.9	NNW 3	11	13	2	2,0	68.3	NW 1	00	11	2	2,0	0	17	Seydisfjord	61.3	W 6	05	7	-	-								
Meer							70.3	NNW	40	19	6	0,5	8	-	Akureyri	61.5	S 1	11	8	1	-	-	NNW 3	02	5	-	-	-	-
Pleßburg	63.6	NW 5	11	15	1	2,0	66.3	NW 3	12	10	1	2,0	0	21	Isafford	61.9	NW 1	02	12	0	2	64.8	NW 1	12	2	1	-	-	-
Kaschau	61.2	N 2	11	18	1	10	62.3	N 5	00	13	5	1,0	0	18	Reykjavik	63.2	Schnee	11	8	2	5,0	62.9	NNE 1	11	9	2	10	0	-
Ofenpäs	61.6	NNW 1	11	14	2	2,0	67.-	NNE 1	00	10	1	5,0	0	16	Vestmannö	64.3	N 1	5	7	6		63.6	NNE 2	50	5	0			
Budapest															Petersburg	43.1	W 5	Reg	4			44.2	NW 4	N-Sed	3				
Belgrad	61.4	Schnee	01	24	1	10	63.5	Schnee	01	18	1	1,0	0	28	Kr. Dyssalm	40.3	WSW 1	Sed	3			39.3	Schnee	Sed	2				
Serajewo	63.2	Schnee	00	18	1	10	61.2	-	01	15	0	1,0	0	19	Kiew	54.4	NNW 3	Reg	13			57.1	NNW 3	-	8				
Agram	63.2	SE 1	00	22	0	2,0									Jomsk	50.9	NNW 4		11			50.8	N 3	12	2				
Sofia															Saganus	55.2	SW 8	Sed	23			52.7	SW 5	Sed	18				
Athen															Odessa	49.8	SW 7		16			58.5	NW 6	-	15				
Korfu															Theodosia	61.5	SSW 4	Nebel	23			59.8	W 3	Heiter	18				

SCHIFFSMELDUNGEN

Datum	Zeit	Breite	Länge v. Gr.	Luftdruck	Wind	Wetter	Temper. Luft	Temper. Wasser	W	Sichtweite in km	Wolken (in Zehntel)	Seegang	Dünung aus
6/7	2a	44.0 N	28.2 W	760	SE 2	00	19	17	1	10	2 cir-cu	0	SE
"	8a	42.0 N	31.0 W	65	ESE 4	00	18	17	2	10	1 cir-cu	0	0
"	2p	42.6 N	16.5 W	72	SW 2	12	14	12	1	10	cir	1	SW
"	"	55.8 N	04.5 E	72	NW 6	01	12	14	5a	3	8 cir	2	N
"	8p	56.4 N	11.6 W	71	W 4	28	12	12	3	2	10	0	W
"	7a	56.4 N	17.2 W	70	SW 3	22	13	12	3	4	10	cir	W
"	"	49.1 N	15.4 W	71	NE 2	40	16	16	3	4	10	cir	NW
"	"	48.4 N	22.9 W	69	SE 4	07	15	16	-	2,0	5	cir-cu	SE
"	"	53.2 N	29.8 W	70	SSW 3	12	15	12	6	2,0	10	cir-cu	W
"	"	48.7 N	25.2 W	69	SE 4	11	18	16	8	10	7	cir-cu	SW
"	7p	51.4 N	11.3 W	72	SE 2	12	16	14	3	60	7	cu-cu	NW
"	7p	46.2 N	25.3 W	69	NNW 4	11	14	20	2	50	5	cir-cu	N

Datum	Zeit	Breite	Länge v. Gr.	Luftdruck	Wind	Wetter	Temper. Luft	Temper. Wasser	W	Sichtweite in km	Wolken (in Zehntel)	Seegang	Dünung aus
6/7	8a	53.6 N	26.5 W	763	SSW 4	11	14	12	2	20	10	cir	W
"	2a	53.6 N	24.0 W	64	SSW 4	10	14	12	2	7,0	8	cu	W
"	"	51.2 N	12.8 W	73	SE 2	24	16	14	2	30	10	cir-cu	W
"	"	49.4 N	19.4 W	70	SW 2	12	14	16	9	50	10	cir	W
"	"	49.2 N	21.0 W	70	SE 5	11	17	16	11	15	5	cir	SW

WETTERBERICHT
DER
DEUTSCHEN SEEWARTE

JAHRGANG 50, Nr. 279 — VERLAGSORT HAMBURG — Dienstag, 6. Oktober 1925

Mitteleuropäische Zeit — **Luftdruck** reduziert auf 0° Temperatur, Meeresspiegel und Schwere in 45° Breite — **Temperatur** in Celsius-Graden — **Windstärke** nach Beaufortskala (12 = Orkan) — **Wetter:** 00 bis 09 wolkenlos bis halb bedeckt; 10 bis 19 halb bis ganz bedeckt; 20 bis 29 Dunst oder Nebel; 30 bis 39 Schauer; 40 bis 49 Rieselregen; 50 bis 59 sonstiger Regen; 60 bis 69 Schnee; 70 bis 79 Graupel oder Regen und Schnee gemischt; 80 bis 89 Hagel; 90 bis 99 Gewitter. — W = Witterungsverlauf seit der letzten Beobachtung: 0 = wolkenlos bis halb bedeckt, 1 = wolkig, 2 = anhaltend ganz bedeckt, 3 = Dunst oder Nebel, 4 = dichter Nebel, 5 = Schauer, 6 = Regen oder Rieselregen, 7 = Schnee, 8 = Graupeln oder Hagel, 9 = Gewitter — **Relative Feuchtigkeit:** 0 = 95 bis 100 %, 9 = 90 bis 94 %, 8 = 80 bis 89 %, 7 = 70 bis 79 %, 6 = 60 bis 69 %, 5 = 50 bis 59 %, 4 = 40 bis 49 %, 3 = 30 bis 39 %, 2 = 20 bis 29 %, 1 = 10 bis 19 %

GESTERN NACHMITTAG 2 UHR

DEUTSCHE STATIONEN	Uhrzeit	Luftdruck	Wind	Wetter	Temperat.	Luftdruck Charakter. u. Änder.	W	Sichtweite in km	Wolken (in Zehntel)	Rel. Feucht.	Seegang	Wolkenhöhe
Borkum	2	771.2	WNW 4	12	16	-0.5	1	20	10 a-str.	8		9
Helgoland	2	–	WNW 4	bed.	–						IV	
Altenwalde	2	69.4	WNW 7	11	16	-1.0	1	10	8 s str.-cu.	7		5
Bremen	2											
Hamburg	2	689	W 4	11	14	-1.0	2	20	10 s str.-cu.	7		4
Kiel	2	677	NW 4	11	13	-0.5	2	–	10 str.	8		6
Warnemünde	2											
Swinemünde	2	69.6	WNW 3	41	11	-0.5	6	1	10 -ni	9		3
Rügenwaldermünde	2											
Danzig	2	60.9	WNW 6	11	14	0	5	50	7 cu.-str.-ni	–		5
Königsberg	2	573	NW 6	30	11	+0.5	5	4	8 c.-ni	5		3
Memel	2	663	WNW 7	11	11	+0.5	2	20	9 -ni	6		5
Aachen	214	72.6	WNW 2	01	14	-0.5	1	50	3 cu.-str.	6		9
Lönningen	2											
Hannover	2	70.6	W 4	01	14	-0.5	1	50	4 cu.-str.	6		7
Magdeburg	2	70.2	W 4	11	13	-0.5	1	20	9 str.-cu.	6		5
	2											
Dresden	206	70.3	WNW 5	11	10	+1.0	1	50	7 cu. 3 cu.-str.	6		5
Berlin	2	679	NW 4	11	12	-1.0	2	4	10 str.-cu.	6		6
Grünberg in Schles.	2											
Breslau	2	67.8	WNW 5	11	9	-1.0	1	20	10 str.-cu.	7		5
Frankfurt a. M.	2	71.6	NNE 2	01	17	-1.0	0	50	2 cu.-str.	4		9
Karlsruhe	2											
Friedrichshafen	2											
Bamberg	2											
München	2											
Kahler Asten 852	200	–	NW 2	12	8	—	0	0	50 4 cu. 1 cu.	6		3
Wasserkuppe (Rhön) 900												
Feldberg im Taunus 801	205	6										
Brocken 1142	2	6										
Fichtelberg 1213	208	6										
Schauinsland 1605	2	6	6	6	NNW 7	00	8	—	0	0	10 2 cu.-str.	8
Feldberg i. Schwarzw. 1497	2	6										
Zugspitze 2964	215	6										
Säntis 2500	2	5	702	var.	1	01	8	—	0	0	10 7 str.	6	7
Sonnblick 3106	2	6										

Seehöhe in Metern

Luftdruck der Bergstationen nicht auf Schwere und Meeresspiegel reduziert

GESTERN ABEND 7 UHR

Uhrzeit	Luftdruck	Wind	Wetter	Temperat.	Luftdruck Charakter. u. Änder.	W	Sichtweite in km	Wolken (in Zehntel)	Rel. Feucht.	Niederschlag	Maximum	Seegang	Wolkenhöhe
7	71.5	NW 3	20	14	0	3	4	10 s -ni.	8	0	–	I	9
7	–	NW 4	bed.	–								IV	
7	69.2	WNW 2	51	14	0	1	2	10 s -ni.	7	0	16		3
7	70.2	WNW 3	11	13	0	2	20	10 str.-cu.	0	0	15		5
7	690	WNW 3	51	13	0	6	4	10 -ni.	0	0.5	14		3
8	67.3	WNW 3	41	13	0	2	–	8 str.-cu.	9	0	14		5
8	69.3	NNW 7	11	14	0	0	1	9 -ni.	8	0		I	6
7	69.6	WNW 2	41	14	0	6	2	10 -ni.	9	4	15		4
7	62.8	NNE 5	klar	12	+1.2	–	–	–	–	–	–	II	–
7	62.2	WNW 3	11	9	+1.8	5	50	8 str.-cu.	6	0.5	14		5
7	59.8	NW 7	00	8	+2.0	0	50	4 str.-cu.	4	1	12		4
7													
7	72.2	Stille	01	11	0	0	20	3 -ni.	7	0	15		9
7	71.2	NW 1	11	13	-0.5	1	0.5	10 -ni.	8	0	16		6
7	70.2	W 3	12	12	+1.5	2	10	10 str.	7	0	15		5
7	69.5	WNW 4	12	14	0	1	10	10 str.-cu.	7	0	14		5
7													
730	69.9	W 4	11	10	0	1	20	10 str.	7	0	11		5
7	67.7	W 2	40	12	0	2	1	10 -ni.	8	0	13		5
7	67.9	WNW 3	11	8	0	2	20	10 str.-cu.	8	0	8		7
7	68.2	W 5	10	9	0	1	10	6 str.-cu.	8	0	11		5
7	71.3	Stille	01	14	0	1	50	4 cu.	5	0	17		9
7	69.9	Stille	00	14	0	0	20	2 str.-cu.	7	–	18		5
7	69.8	WSW 1	11	13	0	1	10	7 s str.-cu.	8	0	17		6
930	71.6	Stille	01	8	+0.5	0	20	2 cu.-str.	9	0	14		7
7	70.8	Stille	02	10	+0.5	1	10	3 cu.-str.	9	0	17		9
7	–	W 3	02	7	0	0	10	4 cu.-str.	8	0	10		8
7	6												
7	6												
7	6	71.1	WNW 6	51	4	0	6	0.2	10 str.	0	0.3	6	0
7	6	65.5	NNW 7	02	3	+0.5	3	4	5 s str.-cu.	0	0	6	1
900	6												
7	6												
910	5	39.0	N 3	12	2	0	1	50	9 cu.-str.	6	0	4	9
7	5	70.2	NE 1	09	6	+0.5	0	10	2 str.	4	0	7	7
7	5	67.0	Stille	klar	11							17	

Luftdruck der Bergstationen nicht auf Schwere und Meeresspiegel reduziert

KÜSTENSTATIONEN UND FEUERSCHIFFE

NACHMITTAG UND ABEND DES VORTAGES

List	2p:	WSW 3, bed. gute Sicht, See II 7p:
Bülk	2p:	773.2 – WW 11 Temps. 13 Sichtw. 1.50 km See II
	7p:	768.5 NW 6, wolk., " 14 " " 20 " " II
Arkona	2p:	
	7p:	NW 6, bedeckt, See I
Außenjade	2p:	
	7p:	
Marienleuchte	2p:	771.4 WSW 6, WW 11, Temps. 13, Sichtw. b. 20 km, See II
	7p:	Sprühr. WSW 6 " " 11 " " 14 " " 20 " " II
Borkumriff	2p:	770.2 WNW 4, WW 01, Temps. 15°/4 Sichtw. (W-T 14
	7p:	769.7 NW 4 " 11 " 13° 10 str. W-T 14 See II
Amrumbank	2p:	WNW 5, heiter, See II, W 16.9
	7p:	NW 5, bed. " I " W 16.9
Adlergrund	2p:	
	7p:	
Borkum	5p:	770.5 WNW 3, WW 10, Temps. 14°

HEUTE MORGEN

List	8a:	WNW 2, bed. gew. Sicht, See I
	11a:	WNW 2-4 " Regen, dicht, See I
Bülk	8a:	
	11a:	769.4 W 3 WW 11 Temps. 12, Sichtw. b. 50 km See II
Arkona	8a:	
	11a:	W 5, bed. See I
Außenjade	8a:	W 2 bewölkt, See I
Marienleuchte	11a:	
	8a:	771.4 WNW 3, WW 12, Temps. 11° Sichtw. b. 20 km See II
Borkumriff	11a:	770.9 NNE 4 " 10 " 14° " 50 km See II
	8a:	768.3 W 3, WW 11, Temps. 15 10 " 20 km Sicht See II W-T 13
Amrumbank	11a:	
	8a:	W 3, bewölkt, See I W-T 13.5
Adlergrund	11a:	
	8a:	W 2, wolkig, See II Barometer steigt W-T 13.5
Borkum	11a:	
	11a:	768.5 W 1, WW 10, Temps 15°

HEUTE MORGEN 8 UHR

DEUTSCHE STATIONEN	Uhrzeit	Luftdruck	Wind	Wetter	Temperat.	Luftdruck Charakter. u. Änder.	W	Sichtweite in km	Wolken (in Zehntel)	Rel. Feucht.	Niederschlag	Minimum	Seegang	Wolkenhöhe
Borkum	8	768.5	WNW 2	11	13	-1.0	2	20	10 -ni.	9	0	–	II	4
Wilhelmshaven	8	69.9	W 2	11	12	0	5	4	10 str.	9	0.2	9	I	5
Helgoland	8	70.1	NW 1	3/8 bed.	11									
Altenwalde	8	68.5	W 1	41	12	+0.5	6	4	10 -ni.	0	0.6	10		3
Bremen	8	69.1	W 1	11	13	0	2	4	10 -ni.	9	0	22		4
Hamburg	8	66.6	WNW 2	10	11	0	6	40	7 str.-cu.	7	1	19		4
Groß-Borstel	8	–	WNW 2	40	11	–	6	2	10 -ni.	9	2.8	8		
Kiel	8	67.8	WNW 2	11	10	-0.8	2	–	10 str.	0	0	8		6
Warnemünde	8	67.1	W 2	11	12	0	2	10	10 -ni.	8	0	–	I	6
Swinemünde	8	66.9	WNW 1	39	9	0	6	0.05	Nebel	0	1	12		0
Rügenwaldermünde	8	66.5	S 3	3/8 bed.	6	+0.1	–	–	–	7	0	4	I	–
Danzig	8	66.6	W 4	01	7	+1.0	0	50	5 cu.-str.-ni.	6	0	4		6
Königsberg	8	66.7	W 2	01	7	+1.5	0	20	5 cu.-str.-ni.	7	0	4		4
Memel	8													
Aachen	8	70.5	Stille	01	12	-1.0	0	10	1 cu.-str.	0	0	13		9
Lönningen	8	70.0	W 1	11	12	-1.5	6	02	10 -ni.	0	1	12		5
Hannover	8	69.3	W 2	15	12	-0.5	3	4	10 str.	0	0.4	10		3
Magdeburg	8	69.6	W 2	11	12	0	2	4	10 -ni.	9	0	12		4
	8													
Dresden	855	69.9	W 3	11	10	+0.5	1	10	10 str.	9	–	–		5
Berlin	8	68.9	W 1	10	12	+0.5	6	2	9 -ni.	8	0.3	11		5
Grünberg i. Schles.	8	70.1	W 1	24	10	+0.5	6	1	9 str.	0	2	9		3
Breslau	8	68.8	NW 1	11	11	+0.5	1	10	9 -ni.	4	0.4	10		4
Frankfurt a. M.	8	71.2	NNE 1	01	8	0	0	10	Wolkenlos	9	0	6		4
Karlsruhe	750	69.6	NNE 1	01	7	0	0	20	"	0	0	6		9
Friedrichshafen	8	70.3	NNE 2	01	8	0	0	4	2 cu.-str.	0	0	7		2
Bamberg	8	71.8	SE 1	11	5	-0.8	1	10	9 str.-cu.	9	0	8		8
München	8	72.2	Stille	26	2	0	4	02	Nebel	0	0	1		10
Kahler Asten 852	8	–	SW 1	11	9	0	1	50	9 str.	0	0	6		3
Wasserkuppe (Rhön) 950	8	69.0	Stille	50	8	0	2	50	10 -ni.	9	0	4		8
Feldberg im Taunus 801	8	70.0	SE 3	01	9	0	0	50	Wolkenlos	8	0	5		8
Brocken 1142	8	69.9	WNW 6	25	6	0	6	0.2	Nebel	9	3	5		10
Fichtelberg 1213	8	64.8	WNW 3	27	5	+0.5	4	0.05	Nebel	0	2	2		0
Schauinsland 1605	8	–	–	–	–	–	–	–	–	–	–	–		–
Feldberg i. Schwarzw. 1493	730	64.5	E 4	01	7	+0.5	0	50	2 str.	5	0	6		10
Zugspitze 2964	730	58.5	N 2	01	2	0	0	50	Wolkenlos	3	0	1		0
Säntis 2500	8	69.9	ENE 4	01	7	0	0	10	1 cu.-str.	1	0	5		6
Sonnblick 3106	8	70.5	Stille	bed.	10	+0.3				0	0	0		

Seehöhe in Metern

Luftdruck der Bergstationen nicht auf Schwere und Meeresspiegel reduziert

Nachdruck und Verwertung für öffentliche Vorhersage verboten!

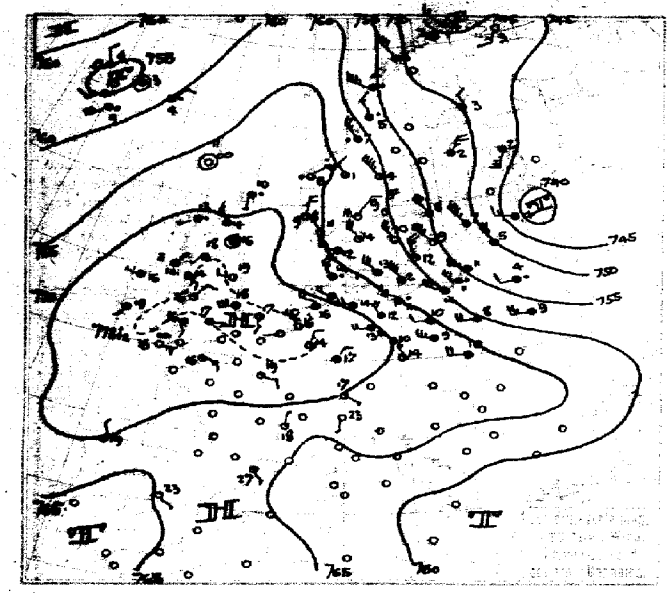

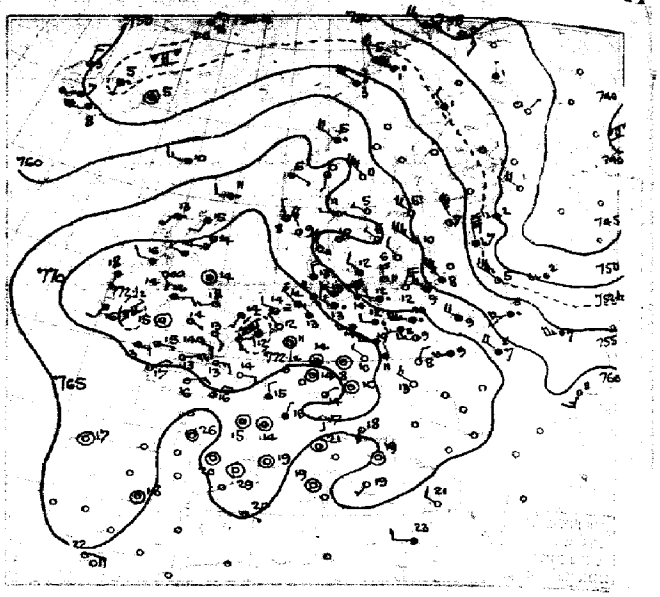

Luftdruck, Temperatur, Wind, Himmelszustand der nördlichen Halbkugel
vom Dienstag, 6. Oktober 25 morgens.

SEEWARTE Jahrgang 50 Nr. 279.

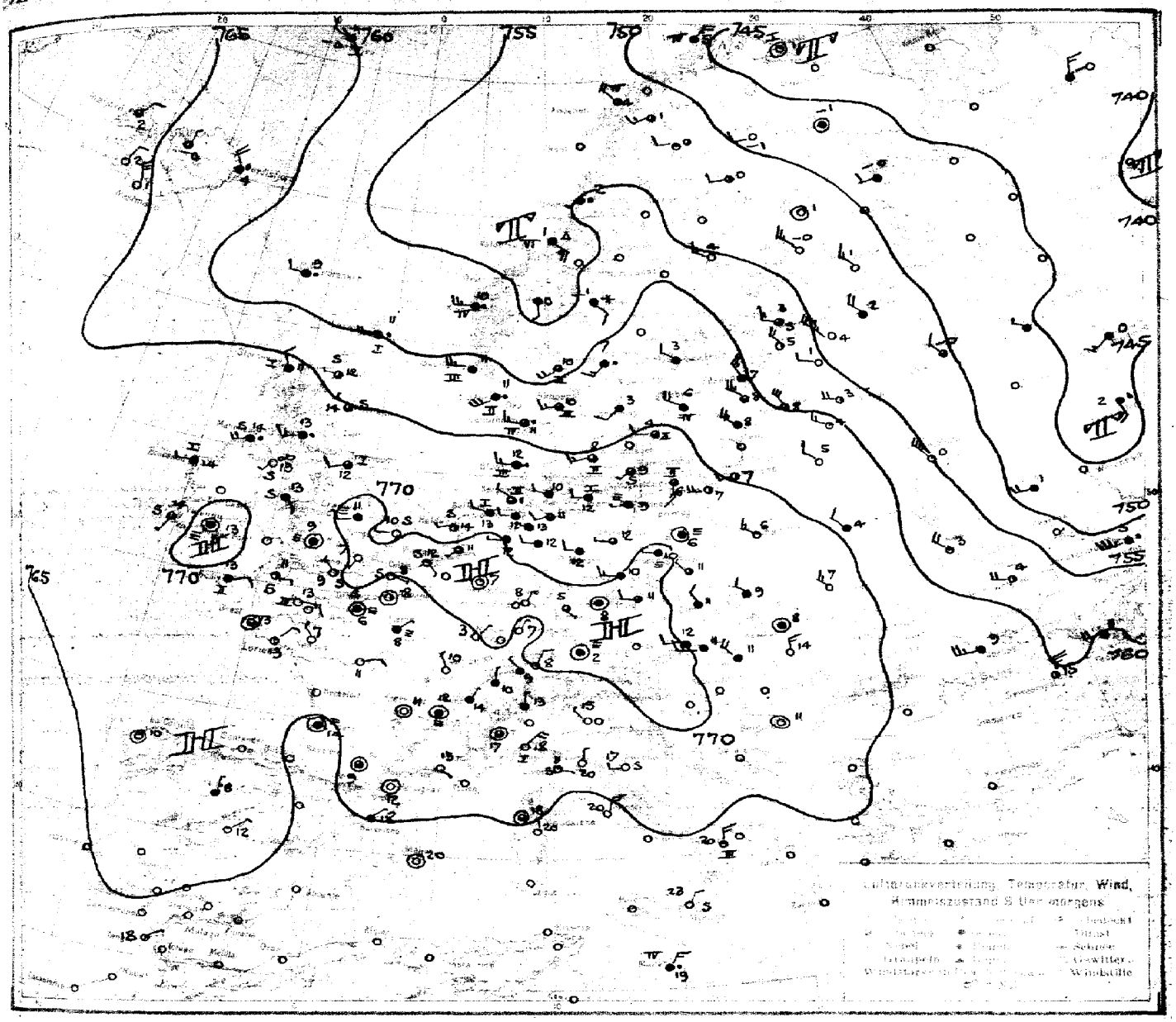

WETTERÜBERSICHT 8 Uhr morgens. **Dienstag, den 6. Oktober 1925**

Das über Nord- und osteuropa befindliche Zyklonensystem hat sich weiterhin verflacht und ostwärts verlagert. Das System weist noch zahlreiche Randbildungen auf. Ein solcher, gestern bei Jan Mayen befindlicher Ausläufer liegt heute an der Westküste Mittelskandinaviens. Diese Verlagerung dorthin ist im wesentlichen auf Vorgänge in der Höhe zurückzuführen. Der Ausläufer wird südwärts noch an Raum gewinnen und dann ostwärts abziehen. Durch die Entwicklung dieses Ausläufers ist über den Britischen Inseln der hohe Druck stark abgebaut. Dagegen hat er südostwärts an Raum gewonnen, sodaß er sich heute bis zu den Donauländern erstreckt. Primärer Druckfall über Island und südlich davon lässt ein östliches Vordringen des heute über dem mittleren Atlantik liegenden hohen Druckes erwarten.

Wek.

WETTERAUSSICHTEN AN DER DEUTSCHEN KÜSTE für **Mittwoch, den 7. Oktober 1925**

NORDSEE und OSTSEE: Mässige böige westliche Winde, Temperatur unverändert, wechselnd bewölkt, strichweise Niederschläge.

NORDSEE: wie Vorhersage:

OSTSEE: Wo. Königsberg: Nach vorübergehender Besserung wieder unbeständig, auch Regen, windig, Temperaturen nicht weiter sinkend.

Sturmwarnungen: Wo. Königsberg: Heute morgen 11h. Erneut Gefahr auffrischender Winde, Signalball hängen lassen.
Wo. Swinemünde. Gefahr noch nicht vorüber. Signalball.

Hamburg, Deutsche Seewarte Hapke. Abt. III. Georgii

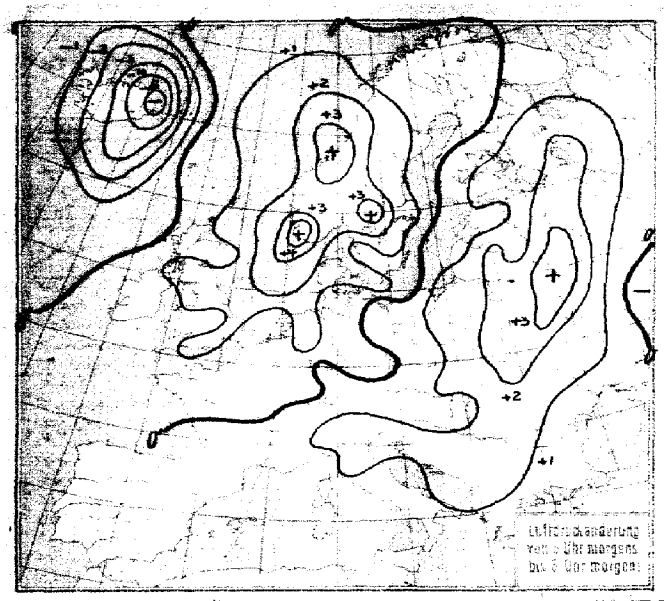

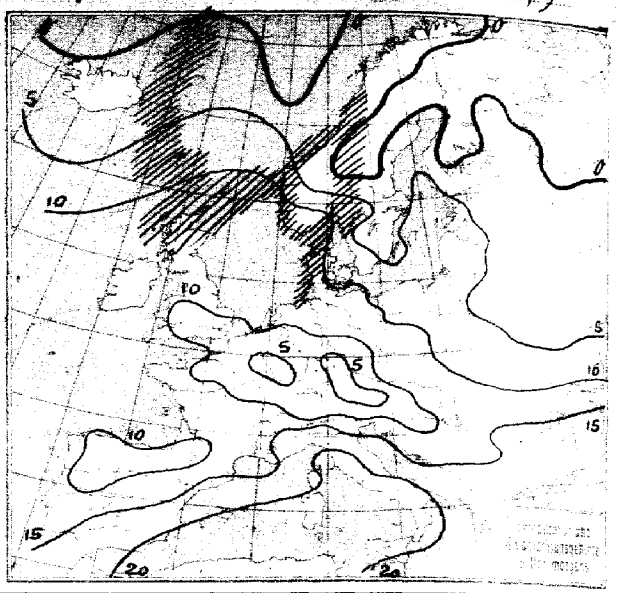

NACH AUFZEICHNUNGEN DER REGISTRIERAPPARATE ZU HAMBURG SEIT GESTERN 8 UHR MORGENS (M. E. Z.)

STUNDE		9	10	11	12m	1	2	3	4	5	6	7	8	9	10	11	12n	1	2	3	4	5	6	7	8
Thermograph		6.3	10.0	10.7	11.8	12.6	14.2	14.3	14.1	13.6	13.1	13.0	13.0	13.0	12.7	12.3	12.4	12.1	11.8	11.3	11.0	10.4	11.0	11.0	11.4
Barograph		61.3	61.5	61.3	61.1	66.6	65.3	65.2	65.2	65.0	65.0	65.3	65.5	65.6	65.6	65.8	66.0	66.4	66.0	65.8	65.6	65.2	65.3	65.0	64.9
Anemograph	Richtung	W	WSW	WSW	WSW	WSW	W	WNW	NNW	NNW	WNW	WNW	WNW	NW	NW	NW	NW	NW	NW	NNW	NNW	NNW	NW	WSW	WSW
	m. p. S.	6.9	6.4	6.8	7.0	6.6	6.5	6.8	6.0	5.8	5.5	5.0	4.7	4.4	5.1	5.7	5.0	4.3	4.0	3.0	1.7	1.1	1.2	1.5	2.8
Regenmesser		-	-	-	-	-	-	-	-	-	0.12	0.36	0.24	0.18	-	-	-	-	-	-	0.06	0.12	0.06	0.18	0.06
Sonnenscheinmesser in Min.		-	-	-	-	-	-	-	-	-	-	-	-	-	-	-	-	-	-	-	-	-	-	-	15

AUFSTIEGE

STATION Wind in m./S.	Seehöhe	Zeit	Boden	200	500	1000	1500	2000	2500	3000	3500	4000	4500	5000	Bemerkungen
						5. Oktober 1925.									Sichtw. bis Kilom.
Dessau		10a	W 4	"	WNW 11	800 WNW 12	1000 NW 10					Dst.-Sw.	1300 m		
Frankfurt a/M.		8a	NE.N 4	NE.N 4	NE.N 4	NE.N 4	NE.N 6	NNE 10	"	N 10	2000 "	3000 "	4000 "	5000 NW 12	8500 NNW 12 1-2 Dst. 1800 m Sicht 50 %
Fürth		10a	N 2	NNE 1	"	NW 3	N 3	NNE 5	"	N 7	N 14	N 15	NNW 14	NW 10	NNW 12 " " " 20 "
Karlsruhe	130 m	1p	ENE 1	NE.N 3	NE.N 4	E 2	1000 NE 3	NE.E 8	2000 NE 6	NNE 6	N 6	NNE 8	" Dst. "	800 m	Sicht bis 50 Kilom.
Annaberg	122 m	3p	WSW 7	500 WNW 15	WNW 16	NW.W 17	NW.W 18	NW.W 20	NW.W 21	NW.N 22	2000	3000	4000		" " 50 "
" 4.7.25	"	11p	17° 70%	"	15° 70%	14.7° 80%	14.0° 78%	15.0° 79%	12.0° 80%	8.0° 83%	8.2° 90%	2.6° 81%	6.3° 83%		" " 10 "
"	"	"	SW 6	"	SW.W 9	WSW 10	W 12	W.N 12	WNW 13	W 14	W.N 14	WNW 15	WNW 15	" " "	
Friedrichshafen	400 m	6p	WSW 1	"	NE.N 5	1000 ENE 7	E.N 8	ENE 8	NE 4	ENE 5	NE.E 6	3000 NNE 7	4000 NNE 8	5000 NNE 8	
Rostock	37 m	"	NW.W 10	WNW 14	NNW 18							SW. "	SW 300 m	Sicht " 10 "	
Calshot		7p	ESE 3	"	NE.E 5	"	ENE 9	ENE 7	"	"	"	NE 6			
Le Havre		"	"	"	E 7	ESE 11	E.S 11								
Taranto		"	NW 2	"	NE 8	"	E.N 2	"	"	"	"	E 4			
Rom		"	SW 1	"	W.S 2	W.N 3									
							Heute morgen:								
Rostock	37 m	7a	W 5	W.N 8	WNW 9	NW 10	NW 12	NW.W 6	NW 13	NW 19		Dst.-SW.	SW.-Sw. 1500 m		Sicht bis 1 Kilom.
"	"	8a			600	1100			2100	2200					
"	"	"	10.5° 92%	"	8.0° 50%	10.1° 58%	"	2.0° 100%	2.1° 100%	3.2° 75%	TN	500 - 1100 m			" " 20 "
"	"	"	W 4	"	NW.W 12	NW 13	"	NW.N 15	NW.N 16	NW.N 16	TN	2000 - 2100 = 2200 m	SW.-Sw.	SW.	" " 4 "
Friedrichshafen	400 m	7a	"	"	NNE 5	E 9	NW 11	E.N 9	E 8	NE.E 3	"	NNE 4	NE 6		" " 2 "
Groß-Borstel (Alster)	17 m	8a	WSW 3	WSW 6	W.S 12	W.S 10	1200					340 m			" " 10 "
" " " (Alster)	"	11a	WSW 5	WSW 8	W 11	W.N 14	SW.W 14								" " 10 "
Aachen		8a	SE 2	"	ESE 4	ESE 3	ENE 4					A.-Dst.			" " 10 "
Karlsruhe	130 m	6a	NNE 1	NE 3	E.S 7	ENE 5	ENE 6	NE 5	NE.E 5						" " 10 "
Königsberg		"	WNW 3	NW 3	NW 4	500 NW 16	NW 12	NNW 10							" " 10 "
Graudenz		8a	WNW 5	W 3	W.N 4							Fr.-Dst.	335 m		" " 4 "
Hannover	122 m	7a	WNW 1	700 NW 6	NW.N 6	NW.N 8						A.-Dst.	Fr.-Dst.	E.	
Sonnenberg (Rgg.)		8a	"	12° 80-89%	12° 80-89%	10° 90-96%	10° 60-69%			Saath.	2000 - 5000 m				
Heidelberg (Rgg.)		"	"	13° 80-89%	12° 70-79%	10° 80-89%	10° 40-49%			"	1000 - 1500 m				
"		"	WSW 1	W.S 10	W.S 8						800				" " 20 "
Augsburg		"	W 6	NW 11	NW 12	NNW 11	NNW 13	NNW 13				Dst.-SW.	A.-SW.		" " 10 "
Kassel		"	Dst.-Sw.	SW 3	NNW 8	NNW 11						Nebel, Dst.-SW.			" " 20 "
Turin		"	"	"	W.SW 1	NE 3						Nebel, Dst.-SW.			" " 4 "
Genua		"	NE 7	"	"	E.N 1	"	"	"	NE.E 1	"	"	"	ENE 8	" " 20 "
Padua		"	NW 1	"	NNE 4	"	NE 6	"	"	"	"	NE 4			" " 50 "
Maddalena		"	NNW 1	"	"	ENE 4	"	ENE 5	"	ENE 16					" " 10 "
Rom		"	NNE 5	"	NE.E 7	E 5	"	N.E 3							" " 50 "
La Bitt	25 m	"	SW 1	SW 4	W.S 6	WNW 3						Dst.	SW.		" " 4 "
Andover		"	"	N 4	NE.N 11	NE 14									
Plymouth		"	"	E 5	E.N 8	E.N 5									
Calshot		"	NW 1	SE.E 6	"	SE 5	SE.E 6								" " 4 "
Dijon		6a	"	N 5	NE.N 7	NE 9									
Malmö		"	"	E.N 4	"	SE.E 7	NNE 6								
Calais		"	"	"	SE.E 3	"	SE 6								

Dienstag, d. 6. Oktober 1925.

STATION	MORGEN Luftdruck	Wind	Wetter	Temperat.	Luftdruck Charakter. u. Ander.	W	Schwule in Std.	Wolken (in Zehntel)	Rel. Feuchtigkeit	Niederschlag	Minimum	Seegang
Wien	770.3	W 2	bed.	12	↙ +0.1	4			6	0	11	–
Zürich	69.8	NW 1	10	9	– 0	2	2	10 ⚊	0	0	8	–
Bern	69.7	N 1	11	10	↙ 0	2	2	10 ⚊	9	2	10	–
Genf	69.4	NNE 1	11	14	↙ 0	1	10	10 ≡ ⚊	8	0	12	–
Lugano	68.2	N 1	11	13	↙ +1.0	1	2	10 ≡ ⚊	7	0	10	–
Helder	69.4	WSW 1	01	13	↘ −0.5	1	2	4 ≈	0	0	–	≋
Vlissingen	70.6	OSE 1	01	12	↘ −0.5	0	10	2 ⚊	8	⛈	–	≋
Utrecht	70.3	SW 1	11	11	↘ −0.5	1	4	8 ⚊ ≈	9	0	9	–
Kopenhagen	65.5	WSW 3	12	8	↘ −1.0	0	10	7 2 ⚊	8	0	–	≋
Skagen	62.6	WSW 3	11	10	↘ −0.5	1	2	8 ≈	7	0	–	≋
Hanstholm	63.4	W 3	50	11	↘ −0.5	2	5	9 5 ⚊ ≈	9	0.2	–	≋
Blavandshuk	67.2	W 3	30	12	↘ −1.0	1	5	10 ≈	–	⛈	–	≋
Hammershus	65.6	SW 1	12	9	↘ −1.0	0	5	7 ≈	9	0	–	≋
Abisko	51.0	WSW 3	13	1	↘ 0	1	5	8 ⚊ ≈	8	⛈	0	–
Haparanda	51.2	W 2	01	0	↘ −0.5	1	5	2 ≈ ⚊	7	0	3	–
Stensele											–	–
Oestersund											–	–
Hernösand											–	–
Särna	58.2	OSE 2	61	−1	↘ −2.0	2	4	10 ≈	9	0.3	3	–
Karlstad	61.2	SW 3	30	7	↘ −3.0	6	–	10 ≈	6	⛈	1	–
Stockholm	62.0	WNW 2	12	3	↘ −1.0	0	10	10 ≈ ⚊	8	0	1	–
Jonköping	63.6	SW 2	11	3	↘ −1.5	1	2	10 ⚊	6	0	0	–
Wisby	63.2	WNW 4	11	6	– 0	1	5	10 ≈ ⚊	6	0	–	≋
Kalmar	65.3	W 2	10	4	↘ −0.5	1	–	9 ≈ ⚊	8	0	–	≋
Gällivare	51.4	W 2	00	0	↘ −0.5	0	5	3 ≈ ⚊	9	0	–	–
Karlshamm											–	–
Björöklubb											–	–
Quade Hook											–	–
Spitzbergen	53.7	OSE 1	10	−2	↙ +0.5	2	5	9 ≈ ⚊	8	0	–	–
Ingö	45.0	NE 5	13	5	↙ +0.5	5	2	10 ≈	7	1	–	≋
Valdersund	52.6	OSE 5	75	1	↘ −3.5	6	4	10 ≈	9	4	–	≋
Kinn	57.0	W 5	55	10	↘ −2.0	6	10	10 ≈ ⚊	0	9	–	≋
Lister	61.8	SW 6	55	11	↘ 0	10	10	10 ≈	0	7	–	≋
Bären-Insel	51.0	ENE 5	11	0	↙ +0.5	2	10	9 ≈ ⚊	9	0	–	≋
Andänes	51.0	NW 4	13	4	↘ −0.5	6	2	9 ≈ ⚊	0	5	–	≋
Bôst											–	–
Jan Mayen	59.8	WNW 2	60	−0	↘ 0	5	4	8 ≈	8	⛈	–	≋
Färder	59.5	SW 4	12	10	↘ −2.5	6	5	8 ≈ ⚊	–	0	–	≋
Vardö	44.7	OSE 1	01	1	↘ −0.5	0	5	1 ≈	7	0	–	≋
Brönnö	55.1	SW 1	45	2	↘ −2.5	5	4	10 ≈	0	1	–	–
Utsire	60.3	W 5	16	11	↘ −2.5	6	5	10 ≈	0	4	–	≋
Dombas	55.5	S 2	10	0	↘ −2.5	1	5	10 ⚊	7	0	−2	–
Helsingfors	57.4	WNW 3	12	3	↙ +1.0	0	5	9 ≈ ⚊	8	0	0	–
Vasa	55.3	WNW 3	00	4	↙ +0.5	0	5	wolkenl.	7	0.2	–	≋
Kuopio	53.9	NW 5	01	−0	– 0	0	4	"	5	–	–	–
Dorpat	56.6	WNW 2	01	1							–	–
Riga	54.1	NNW 6	10	8	↙ +2.0	6	5	7 ≈ ⚊	6	2	3	–
Warschau	67.2	NW 3	01	6	↙ +1.5	0	2	1 ≈	8	1	2	–
Lemberg	68.2	NW 3	00	7	↙ +2.5	0	10	wolkenl.	9	0	4	–
Pinsk	64.1	NW 2	11	4	↙ +2.3	2	2	10 ≈	7	5	2	–
Wilna	63.0	NW 2	00	5	↙ +2.5	0	5	wolkenl.	7	4	1	–
Krakau	68.7	WSW 2	12	9	↙ +1.5	1	4	10 ≈ ⚊	5	0	7	–
Posen	69.1	OSE 1	20	6	↙ +1.0	0	2	3 ≈ ⚊	9	3	5	–
Prag	70.2	W 2	11	11	↙ 0	2	20	9 ≈ ⚊	7	⛈	10	–
Eger	71.5	OSE 1	11	8	↘ 0	1	4	10 ⚊	8	0	5	–
Preßburg	69.3	W 3	11	11	↙ +1.0	1	10	10 ≈ ⚊	6	0	4	–
Kaschau	67.8	OSE 1	11	8	↙ +1.0	5	2	10 ≈ ⚊	9	⛈	3	–
Olmütz	69.1	NW 2	11	11	↙ +0.5	1	2	10 ⚊	8	0	10	–
Budapest	68.2	NW 1	bed.	11	≈ +0.3				9	0	9	–
Belgrad											–	–
Serajewo											–	–
Agram											–	–
Sofia											–	–
Athen												
Korfu												
Turin	68.1	OSE 1	12	17	↙ +1.0	5	4	7 ≈ ⚊	6	0	13	–
Genua	66.7	NE 4	01	18	↙ +0.5	0	2	–	6	0	–	≋
Livorno	65.9	E 1	00	11	↙ +1.0	0	10	1 ≈	5	0	–	≋
Ancona	68.6	W 2	00	17	– 0	0	10	–	8	0	–	≋
Maddalena	64.7	NNW 1	00	20	– 0	0	10	–	7	0	–	≋
Messina	63.7	NNE 2	00	23	– 0	0	2	–	6	0	–	≋
Tarent	64.6	N 3	01	20	↙ +1.4	0	10	1 ≈	7	0	–	≋
Venedig											–	–
Rom											–	–
Malta	66.8	NNE 3	01	20	– 0	0	5	10 –	6	0	15	–
Madrid	61.9	NNE 3	33	19	↙ +0.5	9	2	9 ≈ ⚊	0	8	–	≋
La Coruña												
Mahon												
Malaga												
Horta												
Funchal												

STATION	MORGEN Luftdruck	Wind	Wetter	Temperat.	Luftdruck Charakter. u. Ander.	W	Schwule in Std.	Wolken (in Zehntel)	Rel. Feuchtigkeit	Niederschlag	Minimum	Seegang
Rochefort											–	–
Bayonne											–	–
Bordeaux	765.2	OSE 1	25	14	↙ +0.8		0.6	5 –		–	0	4 –
Clermont	67.3		00	10	– 0		4	wolkenl.		–	1	7 –
Dijon	68.1	NNW 1	00	10	– 0		4	"		–	0	6 –
Calais	70.0	ESE 1	01	8	↘ −0.5		4	3 ≈		–	0	– ≋
Brest	67.6	SSE 1	11	13	↘ −0.5		2	9 ⚊ ≈		–	0	12 –
Paris	69.4	NE 1	29	8	↘ −0.5		1	Nebel		–	0	7 –
Perpignan	69.2	OSE 1	00	12	↙ +0.6		2	wolkenl.		–	0	11 –
Rennes	67.5	NE 2	11	11	↘ −0.5		1	7 ≈ ⚊		–	0	9 –
Straßburg	70.3	NW 2	00	7	↘ −0.5		10	wolkenl.		–	0	6 –
Toulouse	66.2	OSE 1	00	9	↙ +0.5		10	"		–	0	6 –
Tours	66.5	ENE 2	00	11	↘ −0.5		4	"		–	0	10 –
Ajaccio	65.3	OSE 1	01	18	↙ +0.5		>50	2 ⚊		–	0	– ≋
Le Havre	66.6	E 2	00	10	– 0.5		4	wolkenl.		–	0	– ≋
Marignane	66.9	ESE 1	00	13	↙ +0.5		50	"		–	0	– ≋
Nancy	69.8	NE 1	00	8	↘ −0.5		10	"		–	0	6 –
Lerwick	69.1	W 4	40	11	↘ −1.0		2	10 ≈	9	1	–	–
Renfrew	67.3	WSW 3	00	13	↘ −1.5		2	10 ⚊	0	⛈	0	–
Cranwell	70.1	WSW 2	26	11	↘ −1.0		4	0.2 Nebel	10	⛈	0	–
Scilly	69.0	ENE 2	11	13	↘ −0.5		2	10 ⚊ ≈	9	0	–	–
Wick	67.2	W 1	11	12	↘ −1.0		6	50 7 ≈ ⚊	9	2	–	–
Malinhead	67.8	WSW 4	45	14	↘ −1.0		6	2 10 ⚊	0	0.6	–	–
Tynemouth	67.2	WSW 2	16	12	↘ −1.0		3	2 9 ⚊	0	0	–	–
Pembroke											–	–
Roches Point	70.4	OSE 1	21	13	↘ −0.5		3	2 10 ⚊	0	0.4	–	–
Croydon	70.1	SSW 1	00	7	↘ −1.0		0	10 wolkenl.	0	0	0	–
Aberdeen	64.7	WNW 1	11	14	– 0		1	2 0.8 7 ≈ ⚊	9	0.2	–	–
Valentia	69.0	SSW 1	11	14	↘ 0		2	5 9 ≈ ⚊	9	0	–	–
Plymouth	69.1	E 1	10	11	↘ −1.0		1	4 6 ≈ ⚊	0	⛈	–	–
Guernsey	68.3	E 3	01	13	↘ −0.5		0	10 wolkenl.	9	0	–	–
Stornoway	65.3	NW 2	16	11	↙ +0.8		6	10 10 ≈ ⚊	9	4	–	–
Holyhead	69.3	OSE 1	11	13	↘ −1.0		2	4 10 ⚊	9	0	–	–
Donaghadee	68.6	SSW 1	27	13	↘ −1.0		3	4 9 ⚊	0	⛈	–	–
Yarmouth	69.6	W 1	01	10	– 0		0	wolkenl.	–	0	–	–
Blacksod	68.3	W 1	15	14	↘ −0.5		3	4 10 ⚊ ≈	9	0	–	–
Calshot	69.7	NW 1	01	9	↘ −1.0		0	4 wolkenl.	0	0	–	–
Thorshavn	56.7	W 2	50	9	↘ 0		6	10 10 ≈	8	⛈	–	–
Seydisfjord	61.6	NW 4	51	4	0		6	2 10				
Acureyri												
Isafjord	67.6	N 1	10	−0	↙ +1.5		1	8				
Reykjavik	66.6	NNE 2	01	2	↙ +2.0		0	2.0 9 ⚊ ≈	7	0	–	–
Vestmannö	65.8	NNW 6	00	1	↙ +2.5		0	1				
Alexandrovsk												
Archangelsk												
Ust-Zyima	42.1	NNE 3	bed.	−1	↘ −0.6						2	–
Matochkin-Sharr												
Dickson												
Petersburg	52.6	NW 4	"	2	↙ +1.6						0	–
Tscherdyn												
Moskau												
Kasan	45.8	S 3	"	4	↙ +0.2						0	–
Kiew	58.0	NW 4	1/4 "	4	↙ +1.4						1	–
Ufa	48.8	WSW 7	1/2 "	1	↙ +2.0						14	–
Saratow	51.1	SW 3	3/4 "	2	↘ −1.3						3	–
Orenburg	54.3	SW 3	bed.	1	↙ +2.2						8	–
Odessa	62.1	W 5	1/2 "	10	↙ +0.5						0	–
Sewastopol	60.7	N 5	1/2 "	15	↘ −0.7						3	–
Astrachan	59.6	SW 4	1/4 "	6	↘ −1.6						0	–
Emba	57.7	W 3	bed.	6	↙ +2.0						0	–
Batum												
Baku	60.6	NW 5	1/2 "	18	↙ +1.0						6	–
Tobolsk	59.3	OSE 4	3/4 "	14	↘ −1.6						0	–
Omsk	53.8	OSE 2	1/4 "	11	↘ −1.0						4	–
Tashkent												
V. Imbatskoe												
Tomsk												
Irkutsk												
Jakutsk												
Wladivostok	65.4	W 1	Nebel	−10	↘ −2.2						8	–
Tanger	65.4	NNE 3	heiter	9	↙ +0.5						1	–
Agadir												
Bou Denib												
Oran												
Algier												
Setif												
Tunis												
Aleppo												
Beyruth												

NORD-AMERIKA 2 UHR NACHTS

	Luftdr.	Wind		Luftdr.	Wind		Luftdr.	Wind		Luftdr.	Wind		Luftdr.	Wind
St. Johns														
Sydney			La Fas			Bermuda			Duluth			Tatoosh		
Father Point			Edmonton			Key West			Huron			San Francisco		
Parry Sound			Nantucket			Little Rock			Salt Lake City			San Diego		
White River			Washington			Nashville			Helena			Forth Worth		
Winnipeg			Hatteras			Cleveland			Denver			El Paso		
			Charleston			Chicago			Roseburg			Belle Isle		

STATION	GESTERN NACHMITTAG						GESTERN ABEND							STATION	GESTERN NACHMITTAG						GESTERN ABEND							
	Luftdruck	Wind	Wetter	Temperat.	W	Sichtweite in km	Luftdruck	Wind	Wetter	Temperat.	W	Sichtweite in km	Niederschlag		Luftdruck	Wind	Wetter	Temperat.	W	Sichtweite in km	Luftdruck	Wind	Wetter	Temperat.	W	Sichtweite in km	Niederschlag	Maximum oder Minimum der Nacht
Wien							69.3	WNW 3	00	13				Turin							65.6	Stille	00	18	0	2	0	26
Zürich	70..	SE 1	½ bd.	17			79.4	NE 1	10	14	2	20	0	Genua							64.7	Stille	00	21	0	16	0	15
Bern	69.1	NE 3	11	15	-	-	69.8	NE 3	11	15	2	20	0	Livorno														
Genf							69.4	NNE 1	11	16	3	20	0	Ancona							67.0	Stille	00	19	0	10	0	18
Lugano	65.8	S 1	00	23	0	20	66.8	S 1	00	17	0	20	0	Maddalena														
Helder							71.5	WNW 2	11	14	1	20	0	Messina							62.4	W 2	10	23		20	0	8
Vlissingen	73.3						72.7	NNW 1	02	12	0	10	0	Tarent							63.9	NW 2	01	21	1	4	0	5
Utrecht	73 -	NW 1	¾ bd.	16			72.1	NW 2	00	12	0	20	0	Venedig							64.1	S 1	00	18	2	10	0	16
Kopenhagen	63.9	WNW 6	11	13	6	20								Rom							65.7	SW 1	01	19	0	50	0	17
Skagen	61.4	NW 4	01	14	0	20	64.8	ENE 1	00	10	0	20	0	Malta														
Hanstholm	64.2	WNW 5	00	12	2	50	65.2	NW 5	01	11	0	50	0	Madrid	65-	ESE 1	½ bd.	23			66-	Stille	½ bd.	18				
Blavandshuk	57.3	NW 5	44	14	6	20	68.2	NNW 4	11	13	1	50	0	La Coruña	60-	NNW 1	—	19			66-	Stille	00	17				
Hammershus	61.6	NW 8	01	12	1	50	64.1	NNW 4	01	11	1	50	0	Mahon							65.1	ESE 1	½ bd.	20				
Abisko							52.3	WNW 7	33	1	7	50	2	Malaga														
Haparanda	49.7	WNW 2	12	3	0	250	61.1	NNW 2	12	1	7	-	0	Horta							63.6	Stille	14	12	6	10	0.2	-
Stensele														Rochefort						-								
Oestersund														Bayonne						-								
Hernösand														Bordeaux						-	649	Stille	00	26	-	20	0	-
Särna	60.3	NW 9	01	4	0	250	63.1	NW 8	01	0	0	250	0	Clermont						-	67.8	Stille	11	15	-	2	0	18
Karlstad	61.9	N 5	00	9	0	-	64.8	WNW 1	01	5	0	-	0	Dijon						-	68.3	N 2	11	15	-	10	0	19
Stockholm	56.2	NW 6	12	8	1	20	60.2	NW 4	00	6	1	10	0	Calais						-	72.0	ENE 2	01	11	-	20	0	8
Jonköping	62.0	NW 5	01	10	8	50	65.1	NW 1	01	6	0	-	0	Brest						-	69.4	NE 2	00	17		10	0	5
Wisby	57.8	NW 7	01	9	1	250	60.4	NW 7	12	10	1	250	0	Paris	71.-	E 2	½ bd.	19		-	70.7	E 2	00	14		4	0	19
Kalmar	60.3	WNW 5	00	12	1	-	63.2	NW 2	01	6	0	-	0	Perpignan	66.-	SE 1	—	27		-	65.4	Stille	00	29	-	50	0	36
Gällivare	49.8	WNW 3	12	3	1	250	51.9	NW 1	01	1	1	250	0	Rennes						-	69.4	ENE 2	01	16	-	20	0	21
Karlshamm														Straßburg						-								
Bjuröklubb														Toulouse						-	66.6	Stille	00	20	-	50	0	31
Quade Hook														Tours						-	68.7	NE 2	11	16	-	10	0	20
Spitzbergen							49.7	— 1	00	-5	0	250	0	Ajaccio						-	64.8	Stille	00	19	-	50	0	5
Ingö	44.5	NW 3	13	4	5	50	45.2	NW 5	13	4	5	50	2	Le Havre						-	68.9	E 3	00	13	-	20	0	5
Valdersund	63.3	NW 5	37	7	5	10	64.3	WNW 4	31	5	5	10	0.1	Marignane						-	65.4	Stille	00	19	-	50	0	23
Kinn	67.5	ENE 4	30	6	5	50	67.5	ESE 1	12	6	1	50	0.5	Nancy						-					-			
Lister	65.8	NW 5	00	11	0	50	67.3	NW 5	01	9	0	50	0	Lerwick	68.1	S 1	41	10	6	10	66.7	W 2	41	11	6	10	1	5
Fären-Insel							67.8	ENE 5	11	2	1	50	0	Renfrew	72.3	SW 2	10	18	1	10	71.4	W 1	12	14	2	4	0	18
Andänes	50.8	NW 6	17	6	5	20	52.5	NW 5	16	5	5	50	1	Cranwell	72.6	WSW 6	11	18	1	10	71.8	WSW 1	01	18	1	4	0	19
Röst	66.6	WNW 7	42	4	6	10	57.8	WNW 6	30	3	6	20	1	Scilly	71.8	E 2	21	16	2	4	71.3	E 2	11	13	2	10	0	1
Jan Mayen							52.6	NNE 3	60	-0	5	50	6	Wick	70.5	NW 3	11	14	4	0.2	68.9	SSW 2	11	15	2	50	0	8
Färder	63.9	NE 3	01	11	0	250	65.3	W 1	00	11	0	250	0	Malinhead	72.0	NE 1	27	14	4	0.2	76.8	W 2	11	16	4	20	0	8
Vardö	46.6	SSW 3	01	3	0	250	46.3	S 3	01	0	0	250	0	Tynemouth	71.7	W 2	01	19	0	20	71.7	Stille	01	14	0	20	0	1
Brönnö	59.5	NW 4	31	5	5	20	61.3	NW 5	31	3	5	250	4	Pembroke	71.7	SSE 2	12	16	3	2	71.3	Stille	10	15	1	10	0	5
Utaire	67.5	N 4	00	9	0	250	68.5	NNW 1	12	8	1	250	0	Roches Point	72.8	E 1	00	18	0	10	72.7	SE 1	11	14	2	10	0	8
Dombas	64.6	NW 2	11	1	7	50	65.7	S 1	17	0	5	50	0.6	Croydon							72.3	SSE 2	00	13	0	10	0	10
Helsingfors														Aberdeen	70.9	Stille	11	16	1	50	70.1	SW 3	11	14	2	10	0	8
Vasa	51.9	NNE 5	00	2	4	250	54.6	NNW 6	00	3	0	250	-	Valentia	71.7	SW 1	11	19	1	20	71.1	SSW 2	11	16	2	250	0	5
Kuoplo	51.7	SSW 7	02	2	1	20	68.7	W 3	00	1	0	50	0	Plymouth							71.4	E 1	11	15	1	20	0	5
Dorpat	49.3	WNW 3	16	4	-	-	50.9	WSW 3	16	2		1	5	Guernsey	71.4	E 3	01	16	0	20	70.5	ENE 5	01	13	0	20	0	10
Riga	49.6	NW -	-	5	5	20	54.2	N 9	54	7	8	4	-	Stornoway	70.5	SW 1	40	13	5	10	68.2	SW 1	40	13	5	10	1	1
Warschau	61.9	W 4	16	8	5	20	62.1	NW 4	15	9	5	1	—	Holyhead	72.7	NNE 2	00	16	1	50	72.8	ENE 2	01	14	0	20	0	5
Lemberg							64.8	NW 4	20	7	1	0.5	0	Donaghadee	71.8	ESE 2	17	14	3	10	71.6	SE 2	37	14	3	4	0	1
Pinsk	57.7	W 5	11	9	2	2	56.1	W 4	60	8	6	1	0	Yarmouth	72.8	SSE 2	00	17	0	20	71.6	SSW 1	00	14	0	10	0	6
Wilna	51.7	W 2	37	4	8	-	54.1	NW 7	02	6	0	50	0	Blacksod	71.5	W 1	11	16	1	50	70.7	S 1	11	18	2	50	0	1
Krakau	66.8	W 4	11	10	1	10	66.8	WSW 4	11	9	2	4	0	Calshot							70.2	ESE 3	01	14	0	50	0	5
Posen	65.7	W 7	11	10	2	4	66.7	W 7	51	10	6	1	-	Thorshavn	65.3	Stille	26	11	4	2	62.5	W 3	15	10	4	20	5	
Prag	69.3	NW 3	01	14	0	20	69.8	WNW 1	00	11	1	10	0	Seydisfjord	60.4	NE 2	45	4	6	20	55.6	Stille	16	5	0	20		
Eger	70.5	NW 2	01	13	4	20	70.6	NW 1	01	10	0	20	0	Acureyri	55.5	Stille	11	3	6	-	52.2	S 1	44	5	0	20		
Preßburg	67.5	NW 3	01	16	0	50	67.1	NW 1	01	13	0	4	0	Isafjord	57.0	NNW 2	79	0	7	20	57.4	N 3	17	3	2	20		
Kaschau	66.1	SW 3	01	15	0	50	65.7	Stille	01	9	0	20	0	Reykjavik	54.8	SW 3	42	10	6	4	55.5	WSW 4	13	7	6	4	6	
Ofnütz							68.6	NNE 2	01	8	0	50	0	Vestmannö	56.7	SW 6	43	9	6	20	56.4	W 6	45	8	6	20		
Budapest														Kautalaxik							49.1	N 1	bd.	1				
Belgrad														Petersburg							47.5	NW 4	00	2				
Serajewo														Kasan							43.9	SW 2	½ bd.	3				
Agram														Kiew							55.5	W 5	bd.	8				
Sofia														Lugansk							58.6	SW 6	bd.	7				
Athen														Odessa							62.3	SW 3	½ bd.	11				
Korfu														Astrachan							58.0	W 3	bd.	11				

SCHIFFSMELDUNGEN

Datum	Zeit	Breite	Länge v. Gr.	Luftdruck	Wind	Wetter	Temper. Luft	Temper. Wasser	W	Sichtweite in km	Wolken (in Zehntel)	Seegang	Dünung aus
8. Okt.	8a	56.6	33.9 W	63	SSW 6	23	13	12	5	4	10 str	2	SW
"	"	48.7	28.1 W	66	S 4	01	16	16	1	20	7 str cm	0	SE
"	2p	49.9	26.0 W	70	SE 3	11	16	16	2	20	10 str cm	0	W
"	"	48.9	27.6 W	67	S 1	11	17	16	2	20	8 str cm	4	SW
"	"	53.9	29.0 W	67	NW 4	10	10	10	5	20	6 cum	1	W
"	"	49.8	19.1 W	70	E 4	11	17	14	1	16	10 str	0	SE
"	"	48.3	28.1 W	67	E 1	21	19	18	1	20	3 cm	-	-
"	7p	54.9	36.7 W	70	NNE 4	12	17	18	0	20	6 cm	1	NE
"	"	48.4	30.5 W	67	N 3	11	18	18	1	20	9 str cm	2	NW
"	"	54.0	31.2 W	69	NW 5	30	9	9	5	20	7 cum	1	NW

Datum	Zeit	Breite	Länge v. Gr.	Luftdruck	Wind	Wetter	Temper. Luft	Temper. Wasser	W	Sichtweite in km	Wolken (in Zehntel)	Seegang	Dünung aus
6. Okt.	2a	47.5	34.5 W	70 -	N 4	11	16	18	1	50	10	4	N
"	"	50.3	29.0 W	69 -	SE 3	10	14	14	2	20	6 cu	3	W
"	"	51.3	10.8 W	69 -	ENE 4	11	14	14	0	20	10 cu	-	-
"	"	48.8	24.1 W	68 -	NE 2	12	16	16	-	20	9 str cu	-	-
"	8a	49.4	22.5 W	66 -	NNE 1	11	16	16	2	20	10 cu	1	-
"	"	49.9	26.4 W	67 -	Stille	52	15	15	2	20	9 cu	0	SW
"	"	47.1	33.7 W	70 -	NNE 4	11	16	18	1	20	6 cu	1	NE
"	"	46.8	37.9 W	70 -	ESE 4	30	14	19	5	50	10 str	1	N
"	"	46.1	41.5 W	68 -	E 3	12	18	18	1	50	5 cu	1	SE

WETTERBERICHT
DER
DEUTSCHEN SEEWARTE

JAHRGANG 50, Nr. 280 VERLAGSORT HAMBURG Mittwoch, 7. Oktober 1925

Mitteleuropäische Zeit — **Luftdruck** reduziert auf 0° Temperatur, Meeresspiegel und Schwere in 45° Breite — **Temperatur** in Celsius-Graden — **Windstärke** nach Beaufortskala (12 = Orkan) — **Wetter:** 00 bis 09 wolkenlos bis halb bedeckt; 10 bis 19 halb bis ganz bedeckt; 20 bis 29 Dunst oder Nebel; 30 bis 39 Schauer; 40 bis 49 Rieselregen; 50 bis 59 sonstiger Regen; 60 bis 69 Schnee; 70 bis 79 Graupel oder Regen und Schnee gemischt; 80 bis 89 Hagel; 90 bis 99 Gewitter — W = Witterungsverlauf seit der letzten Beobachtung: 0 = wolkenlos bis halb bedeckt, 1 = wolkig, 2 = anhaltend ganz bedeckt, 3 = Dunst oder Nebel, 4 = dichter Nebel, 5 = Schauer, 6 = Regen oder Rieselregen, 7 = Schnee, 8 = Graupeln oder Hagel, 9 = Gewitter — **Relative Feuchtigkeit:** 0 = 95 bis 100 %, 9 = 90 bis 94 %, 8 = 80 bis 89 %, 7 = 70 bis 79 %, 6 = 60 bis 69 %, 5 = 50 bis 59 %, 4 = 40 bis 49 %, 3 = 30 bis 39 %, 2 = 20 bis 29 %, 1 = 10 bis 19 %

GESTERN NACHMITTAG 2 UHR

DEUTSCHE STATIONEN	Uhrzeit	Luftdruck	Wind	Wetter	Temperat.	Luftdruck Charakter. u. Änder.	W	Sichtw. in km	Wolken (in Zehntel)	Rel. Feucht.	Seegang	Wolkenhöhe
Borkum	2	767.4	W 2	10	15	↘ −1.5	1	10	8 a sbr	8	-	5
Helgoland	2		WSW 2	welk							II	
Altenwalde	2	66.9	W 3	16	16	↘ −1.5	1	4	7 sbr	8	-	5
Bremen	2											
Hamburg	2	65.8	WSW 3	10	15	↘ −1.5	1	10	8 5 a sbr	8	-	4
Kiel	2	66.1	W 4	11	13	↘ −1.0	2	-	10 sbr	9	-	6
Warnemünde	2											
Swinemünde	2	64.9	WSW 2	40	12	↘ − 0.9	2	10	10 5 sbr	8	-	4
Rügenwaldermünde	2											
Danzig	2	64.0	SSW 2	12	12	↘ −1.5	1	50	9 8 a sbr	9	-	9
Königsberg	2	64.0	NW 2	11	10	↘ −0.5	1	20	9 sbr	4	-	8
Memel	2	63.1	WNW 3	12	10	↘ −1.0	2	20	10	6	-	5
Aachen	2[16]	68.6	ENE 2	01	18	↘ −0.5	0	20	wolkenlos	6	-	0
Löningen	2											
Hannover	2	69.2	WSW 3	11	14	↘ −0.5	6	10	10 sbr	8	-	4
Magdeburg	2	68.0	W 4	11	15	↘ −1.0	6	20	10	7	-	4
Dresden	2[06]	68.9	WSW 3	11	13	↘ −1.0	3	10	10 4 sbr	8	-	5
Berlin	2	67.0	W 3	11	15	↘ −1.5	2	4	10 8 sbr	7	-	3
Grünberg in Schles.	2											
Breslau	2	67.8	W 2	11	13	↘ −1.0		20	10 sbr	7	-	5
Frankfurt a. M.	2	68.9	ENE 1	01	20	↘ −1.5	0	20	wolkenlos	4	-	9
Karlsruhe	2											
Friedrichshafen	2											
Bamberg	2											
München	2											
Kahler Asten 852	2[30]	—	SW 2	11	12	↘ −0.5	1	950	9 sbr	8	-	4
Wasserkuppe (Rhön) 950	2[15]	0										
Feldberg im Taunus 801	2	6										
Brocken 1142	2[15]	6										
Fichtelberg 1213	2	5[05]	WSW 2	12	7	↘ −0.5	1	0	9 2	0	-	0
Schauinsland 1603	2	5										
Feldberg i. Schwarzw. 1493	2	6										
Zugspitze 2964	2[15]	5[39.0]	SE 2	01	5	↘ 0.0	0	20	wolkenlos	5	-	0
Säntis 2500	2	6			9	↘ 00						
Sonnblick 3106	2											

Sechshöhe in Metern

GESTERN ABEND 7 UHR

Uhrzeit	Luftdruck	Wind	Wetter	Temperat.	Luftdruck Charakter. u. Änder.	W	Sichtw. in km	Wolken (in Zehntel)	Rel. Feucht.	Niederschlag	Maximum	Seegang	Wolkenhöhe
7	766.0	W 2	10	14	↘ −1.5	1	20	6 a sbr	0	0	-	II	9
7		NE 4	bd.									II	
7	66.7	WSW 3	11	15	↘ −1.0	1	1	10 sbr	8	0	16	-	5
7	65.7	SW 2	11	15	↘ −0.5	2	10	9 sbr a	0	0	17	-	5
7	65.2	WSW 4	11	15	↘ −1.0	1	10	10 sbr	8	0	16	-	4
8	63.6	W 2	11	14	↘ −1.0	2	-	10 sbr	0	0	14	-	6
8	62.2	W 4	11	14	↘ −1.0	1	-	10 m	8	0	-	II	5
7	61.4	W 2	40	12	↘ −2.5	6	2	8 m	9	4	13	-	4
7	59.7	SW 5	Regen	12	↘ −2.2					-	13	IV	
7	59.1	SW 5	11	11	↘ −2.5	6	10	8 m	8	●	12	-	4
7	59.5	SW 5	62	9	↘ −3.0	2	10	10 5 m a sw	7	250	12	-	5
7	58.2	SW 5	11	9	↘ −3.0	5	4	10 m	8	0	-	X	2
7	68.3	E 1	01	17	↘ −1.0	0	10	wolkenlos	7	0	19	-	9
7	66.9	NW 1	00	14	↘ −1.0	6	0.5	wolkenlos	9	0.3	18	-	9
7	66.4	WSW 1	20	13	↘ −1.0	3	4	Dunst	8	0.1	15	-	9
7	66.2	SW 2	00	14	↘ −0.5	1	4	2 1 a sbr m	8	●	16	-	5
7													
7[06]	67.2	WSW 3	11	13	↘ −0.5	2	20	10 sbr m	8	●	13	-	6
7	65.2	WSW 2	00	14	↘ −1.0	1	4	4 m	8	0	15	-	9
7	66.7	W 2	50	12	↘ −1.0	6	10	10 m	8	●	14	-	7
7	66.5	W 2	11	12	↘ −0.5	2	10	8 sbr m	8	0	14	-	6
7	67.6	NNE 1	01	16	↘ −0.5	0	10	wolkenlos	6	1	20	-	9
7	66.5	Stille	01	17	↘ 00	1	20	wolkenlos	6	-	20	-	9
7	67.8	S 1	01	12	↘ −0.5	0	50	wolkenlos	9	0	16	-	9
9[17]	68.2	NW	01	9	↘ −0.5	1	10	wolkenlos	0	0	16	-	0
7													
7	—	W 2	00	11	↘ −1.0	0	20	3 2 sbr	9	0	13	-	3
7	6												
7	6												
7	6[64.3]	WNW 5	23	8	↘ −0.5	6	0.2	Nebel	0	0.2	9	-	0
7	6[62.1]	WNW 4	28	6	↘ −0.5	4	0	Nebel	0	0	9	-	0
9[05]	6												
7	6												
9[16]	5[58.6]	WNW 3	01	2	— 00	0	10	wolkenlos	5	0	6	-	0
7	5[59.9]	SW 5	01	2	↘ −0.5	8	2	1 sbr	-	0	2	-	6
7	5[58.0]	NNE 2	✕	-2									

Luftdruck der Bergstationen nicht auf Schwere und Meeresspiegel reduziert

KÜSTENSTATIONEN UND FEUERSCHIFFE

NACHMITTAG UND ABEND DES VORTAGES

List	2p:	SW 2-5 bedeckt, See III, dann Sicht
	7p:	SW 3-5 bedeckt, diese, See III
Bülk	2p:	64.0 WS WW 10 Temp. 14 Sicht 20 km See IV
	7p:	63.7 WS " 13 " 20 " " IV
Arkona	2p:	W 6 bedeckt See V
	7p:	
Außenjade	2p:	
	7p:	
Marienleuchte	2p:	71.2 WSW 5, WW 12, Temp. 14, Sicht 10 km See IV
	7p:	70.4 WSW 5, " 11 " 13 " 10 " " IV
Borkumriff	2p:	66.4 W 3, WW 01, Temp. 15
	7p:	64.8 WSW 4, WW 01, Temp. 14 See III
Amrumbank	2p:	WSW 4, bewölkt, See IV
	7p:	WNW 4, bedeckt, See IV
Adlergrund	2p:	bedeckt, W 7, See IV, Regen, Wasser Sicht 3.5 km
	7p:	bedeckt, W 7, See IV, Sicht 6 Sm
Borkum	5p:	65.8, W 2, WW 11, Temp. 14

HEUTE MORGEN

List	8a:	NW 3-5 bewölkt, gute Sicht, See III
	11a:	NW 4-6 leicht bewölkt gute Sicht See III
Bülk	8a:	66.9 NW 6, WW 11, Temp. 12, Sicht 5 km IV
	11a:	67.2 WNW 5 " 11 " 11 " 50 " III
Arkona	8a:	NW 6 wolkig See V
	11a:	
Außenjade	8a:	NNW 2 bedeckt, See I
	11a:	
Marienleuchte	8a:	70.1, NW 6, WW 15, Temp. 12, Sicht 20 km, See V
	11a:	67.4 WNW 7 " 11 " 12 " 20 " V
Borkumriff	8a:	65.0 NNW 8 " 11 " 14 " See IV
	11a:	
Amrumbank	8a:	NNW 4, bewölkt, See IV
	11a:	
Adlergrund	8a:	wolkig, NW 8, böig, See VI Gewitterlinie entfernt
	11a:	" " " " " "
Borkum	11a:	

HEUTE MORGEN 8 UHR

DEUTSCHE STATIONEN	Uhrzeit	Luftdruck	Wind	Wetter	Temperat.	Luftdruck Charakter. u. Änder.	W	Sichtw. in km	Wolken (in Zehntel)	Rel. Feucht.	Niederschlag	Minimum	Seegang	Wolkenhöhe
Borkum	8	70[2.8]	WW 2	11	14	↘ −0.5	2	20	10 a sbr	8	0	-	II	9
Wilhelmshaven	8	63.4	WNW 1	41	13	↘ 00	5	2	10 m	0	0.3	11	-	4
Helgoland	8	64.9	NW 5	bd.	13								II	
Altenwalde	8	62.5	NW 1	11	13	↘ 00	1	20	10 sbr	9	0	12	-	5
Bremen	8	64.2	W 1	26	13	↘ 00	3	2	Dunst	2	●	10	-	2
Hamburg	8	62.3	WNW 3	22	13	↘ +0.6	6	2	10 3 sbr m	9	0.3	12	-	4
Groß-Borstel	8		W 1	11	13		2	4	10 sbr m	7	0	11	-	6
Kiel	8	62.1	NW 3	11	12	↘ −0.5	2	-	10 sbr	9	0	10	-	5
Warnemünde	6	68.6	NW 3	12	13	↘ −1.0	1	4	8 sbr m	8	0	1	5	
Swinemünde	8	48.2	WNW 4	11	12	— 00	6	10	8 2 a sbr	8	-	12	-	5
Rügenwaldermünde	8	55.9	WNW 6	bd.	13	— 00		-				12	IV	
Danzig	8	54.2	W 6	11	13	— 00	6	50	8 6 sbr m	6	●	7	-	4
Königsberg	8	51.9	WNW 6	16	12	↘ −1.0	5	10	10 m	7	4	9	-	2
Memel	8	48.9	WNW 6	12	12	↘ −1.0	5	20	10 m	8	2	-	IV	5
Aachen	8	64.9	S 1	01	19	↘ −0.5	0	20	1 a sbr	9	0	8	-	9
Löningen	8	63.9	W 1	11	10	↘ −2.5	0	0.2	10 m	0	0	8	-	5
Hannover	8	63.3	WNW 1	15	11	↘ −0.5	3	4	10 sbr	9	0	10	-	3
Magdeburg	8	62.8	WSW 1	13	12	↘ 00	1	4	10 m	8	0	10	-	4
Dresden	8	8[06] 63.6	WSW 3	01	11	— 00	1	10	4 1 sw	8	0	10	-	5
Berlin	8	61.3	W 5	11	12	↘ −0.5	2	2	10 sbr	8	0	12	-	2
Grünberg i. Schles.	8	62.3	WSW 4	11	13	↘ 00	2	10	10 8 sbr m	8	0	12	-	7
Breslau	8	62.3	W 3	12	13	— 0.0	1	20	9 2 sbr m	7	0	10	-	6
Frankfurt a. M.	8	65.9	SW 1	29	7	— 00	4	-	Nebel	9	0	9	-	0
Karlsruhe	8	65.3	Stille	25	7	— 00	3	1	2 sbr m	0	0	6	-	1
Friedrichshafen	8	67.6	W 1	27	10	✓ +0.5	4	0.5	Nebel	0	0	8	-	0
Bamberg	8	66.4	S 1	26	5	↘ 00	3	1	Nebel	0	0	14	-	0
München	8	67.2	Stille	22	3	— 00	4	1	Nebel	0	0	1	-	9
Kahler Asten 852	8	—	W 2	01	10	↘ −0.5	0	20	3 a sbr	8	0	9	-	9
Wasserkuppe (Rhön) 950	8	6[8.4]	SW 1	29	9	↘ −1.0	1	750	3 m	0	0	8	-	9
Feldberg im Taunus 801	8	6[9.3]	WNW 1	01	11	↘ 00	0	50	1 a sw	8	0	9	-	9
Brocken 1142	8	6[6.7]	W 6	27	7	↘ −1.0	6	0.2	Nebel	0	41	2	-	0
Fichtelberg 1213	8	6[6.0]	WNW 6	27	7	↘ −0.5	4	-	Nebel	0	0	5	-	0
Schauinsland 1603	7[08]	6												
Feldberg i. Schwarzw. 1397	7[22]	6[0.7]	SW 3	01	10	↘ −0.3	0	750	wolkenlos	5	0	9	-	9
Zugspitze 2964	7[15]	5[3.7]	WW 4	01	-0	↘ −1.0	0	50	wolkenlos	6	0	1	-	0
Säntis 2500	8	5[6.3]	SW 8	01	4	↘ −0.5	0	50	1 sbr	7	0	3	-	0
Sonnblick 3106	8	5												

Sechshöhe in Metern

Luftdruck der Bergstationen nicht auf Schwere und Meeresspiegel reduziert

Nachdruck und Verwertung für öffentliche Vorhersage verboten!

Mittwoch, den 7. Oktober 1925

DEUTSCHE

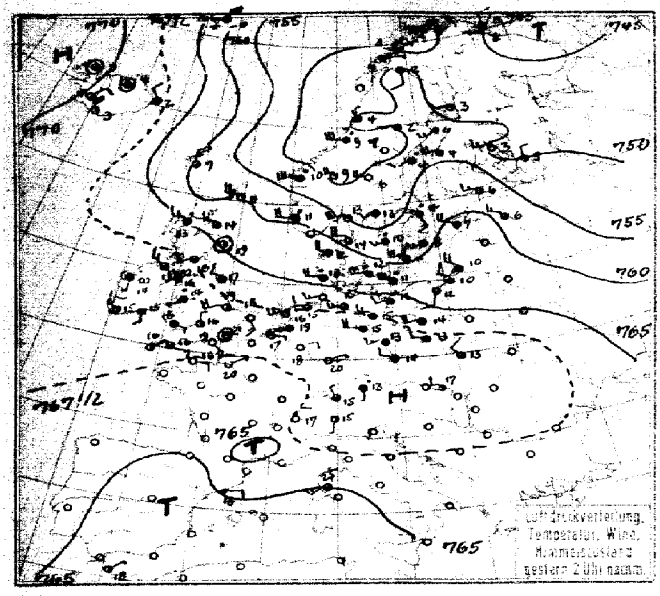

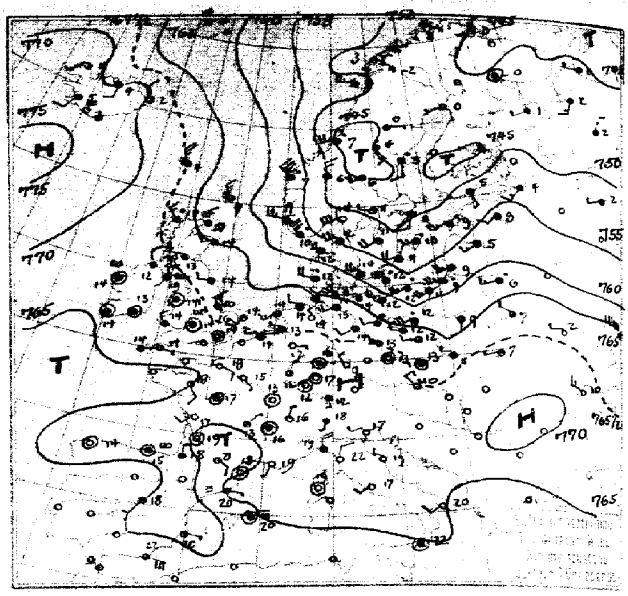

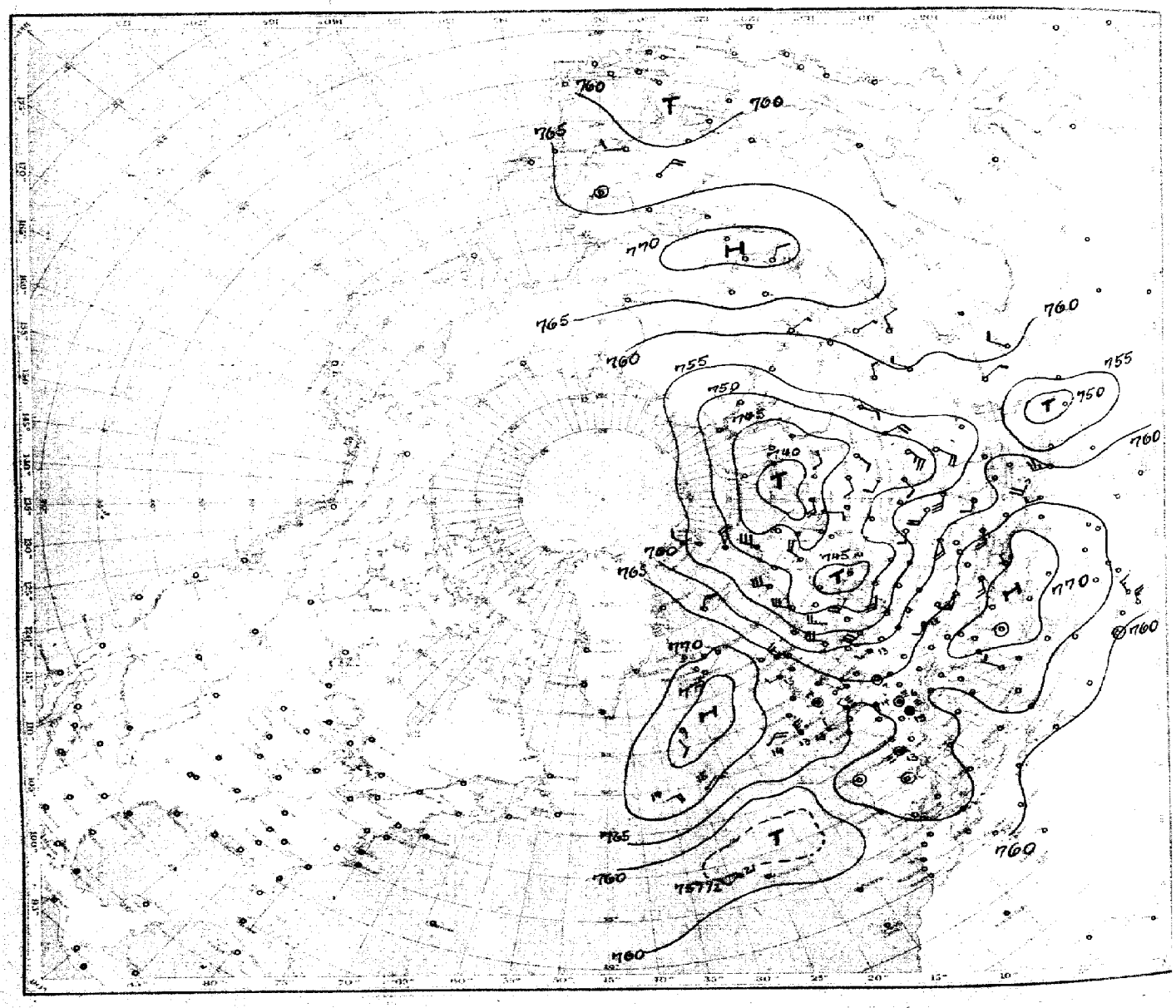

Luftdruck, Temperatur, Wind, Himmelszustand der nördlichen Halbkugel
vom Mittwoch, 7. Oktober 1925 morgens.

SEEWARTE Jahrgang 50 Nr. 280

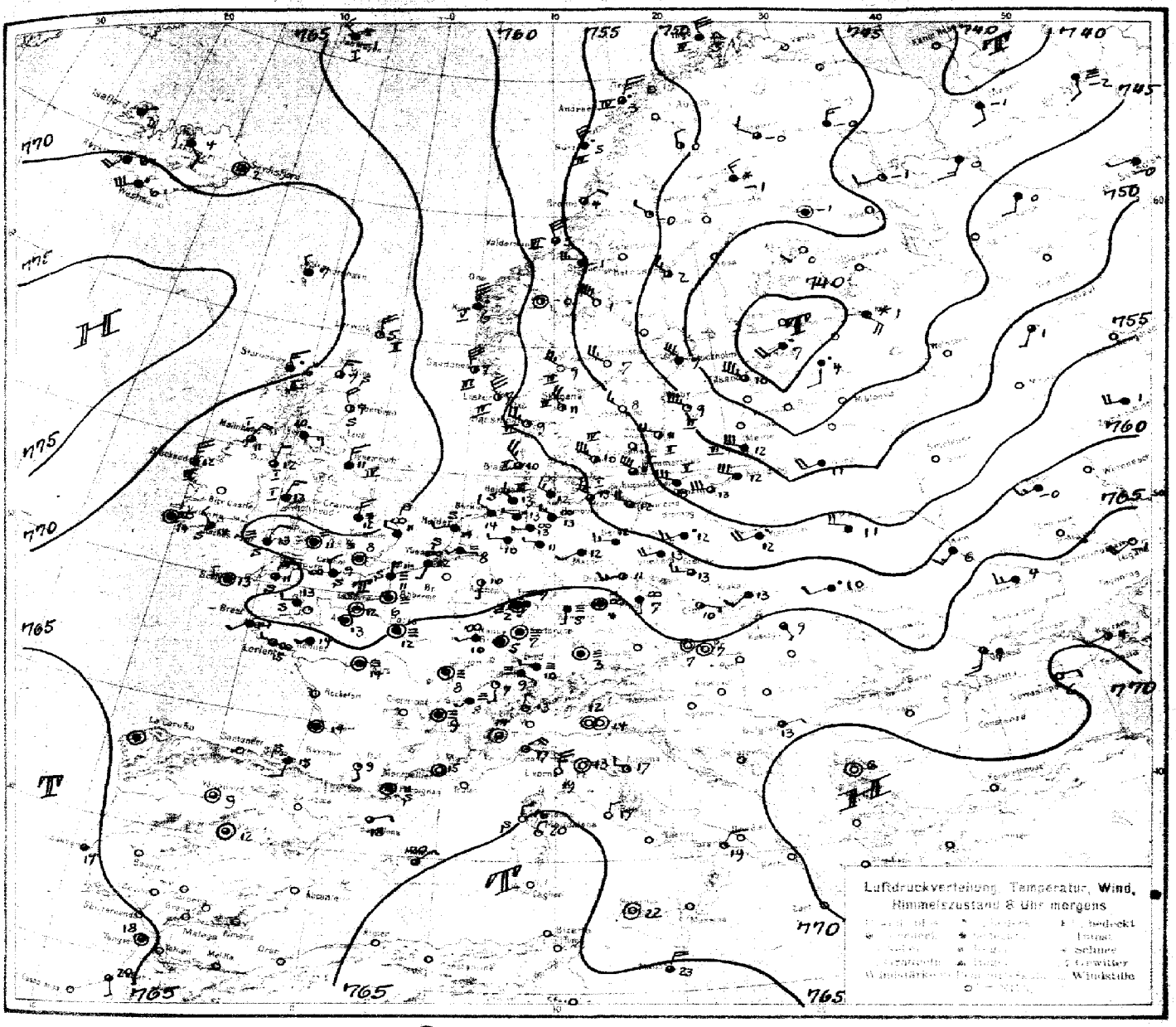

ALLGEMEINE ÜBERSICHT 8 Uhr morgens: Mittwoch, den 7. Oktober 1925.

Die Zyklone, welche gestern als Teilwirbel vor der norwegischen Küste lag, ist nach Mittelskandinavien gewandert, hat sich dort infolge starker Temperaturgegensätze und infolge Luftdruckfalls primärer Art vertieft und ist durch die – auch in der Höhe – starken Rückseitenwinde nach Ostland getrieben. Die Bewegung wird schnell südostwärts weiter gehen. Die noch vorhandenen Temperaturgegensätze können zu weiterer Vertiefung führen. Die Ausläufer der Zyklone brachten Sturm und Regen in der Ostsee, bei uns auffrischende Winde und leichten Regen. Die Rückseitenströmung der Zyklone ist sehr stark, sie bringt kalte Luft aus dem hohen Norden südwärts. Der stärkste primäre Luftdruckanstieg hat sich von Island nach dem Eismeer verlagert, in der Niederung steigt der Druck über ganz West- und Nordeuropa. So wird eine Ostwärtsverlagerung des mit seinem Kern jetzt südlich Island liegenden Hochdruckgebiets vor sich gehen und damit bei uns eine Nordostströmung durchkommen, die nächst vorwiegend im Osten noch Rückseitenwetter bringt, dem bald Beruhigung und Besserung der Wetterlage folgt. Mischungs- und Strahlungsnebel, ersterer im Norden, letzterer im Süden werden dann auftreten.

WETTERAUSSICHTEN AN DER DEUTSCHEN KÜSTE für Donnerstag, den 8. Oktober 1925.

NORDSEE und OSTSEE. Mäßige nördliche bis nordöstliche Winde, aufklarend, im Osten noch geringe Regenschauer, sonst trocken, kühler strichweise Nebel.

Nordsee: (Wetterw. Swinemünde) Starker bis stürmischer Nordwest, morgen vorübergehend abflauend, zeitweise abnehmende Bewölkung, Niederschläge in Schauern, kühler.

Ostsee: (Wetterw. Königsberg) Noch unbeständig, geringe Regenschauer, windig.

Sturmwarnungen: (Wetterw. Königsberg) Gestern 4^45 p.m. östl. Ostsee: Gefahr stürmischer westlicher bis nordwestlicher Winde. Signalball ändern in Nordweststurm.
" Swinemünde) " 7^45 p.m mittl. " : " starker bis stürmischer Südwest- bis Westwinde. Signalball.
Gestern abend 8 p.m. Nordsee u. westl. " : " frischer bis starker böiger West- bis Nordwestwinde. Signalball.
Heute Morgen 8^45 a.m " " " : " vorüber. Signal abnehmen.

i.A. Fr. Ringleb.

Hamburg, Deutsche Seewarte Kapelle. Abt. III. Georgii

Buchdruck. Hartung & Co., Hamburg

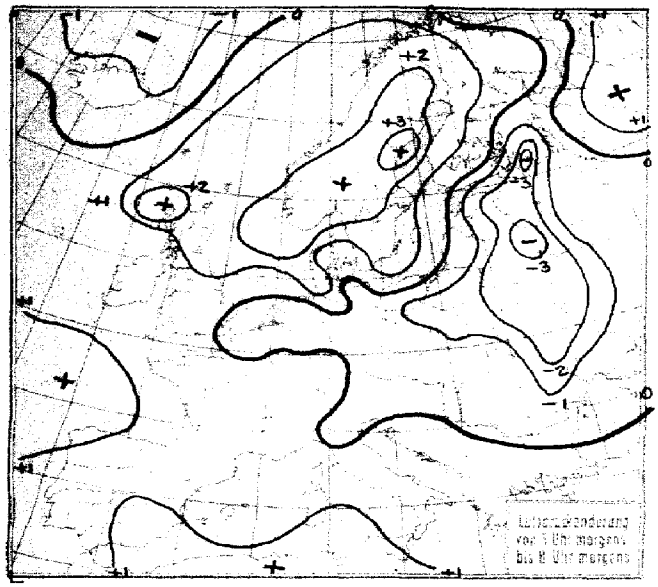

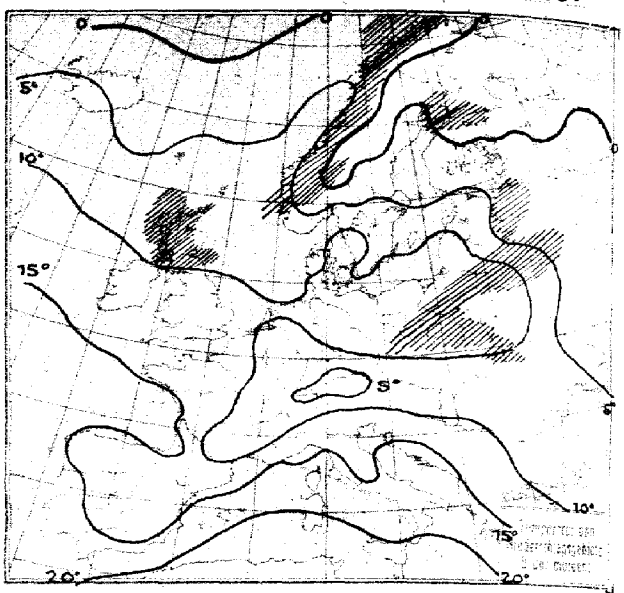

NACH AUFZEICHNUNGEN DER REGISTRIERAPPARATE ZU HAMBURG SEIT GESTERN 8 UHR MORGENS (M. E. Z.)

STUNDE		9	10	11	12m	1	2	3	4	5	6	7	8	9	10	11	12n	1	2	3	4	5	6	7	8
Thermograph		11.6	11.9	12.5	13.5	14.0	14.7	15.4	15.3	15.1	14.9	14.8	14.7	14.6	14.5	14.4	13.9	13.2	13.0	12.8	13.0	13.4	13.4	13.3	13.2
Barograph		64.7	64.7	64.3	64.0	63.7	63.2	62.8	62.3	61.8	61.7	61.5	61.4	60.7	60.4	60.3	59.9	59.3	58.1	58.7	58.4	58.3	58.3	58.7	58.7
Anemograph	Richtung	WSW	WSW	WSW	WSW	WSW	WSW	WSW	WSW	WSW	WSW	WSW	WSW	WSW	WSW	WSW	W	W	WNW	W	W	W	W	NNW	NW
	m. p. S.	3.0	4.0	5.0	7.0	7.5	6.0	6.0	6.2	7.3	5.2	5.3	7.5	7.1	7.0	7.0	6.1	5.8	6.0	6.0	5.1	4.8	3.8	4.2	4.0
Regenmesser		.	.	.	.	.	.	.	.	.	.	.	.	.	.	.	.	.	.	.	.	0.12	0.18	0.12	.
Sonnenscheindauer in Std.		.	.	2.0	2.0	5	1.0	5	.	.	.	.	.	.	.	.	.	.	.	.	.	.	.	.	.

AUFSTIEGE

STATION Wind in m./S.	Seehöhe	Zeit	Boden	200	500	1000	1500	2000	2500	3000	3500	4000	4500	5000	Bemerkungen
Grossborstel	17m	8h a	W 1	WNW 5	WNW 12	600 NW a W 15						Wolken. 800 m			Sichtw. bis 4 Kilom.
Rostock	37m	7h a	–	WNW 15	NW a W 16	WNW 18	WNW 20	1200	1400	1900	2100	Str-Bk	2800	1350 m	" " 20 "
Lindenberg	122m	8h a	11.6; 91%	9.6; 100%	8.5; 100%	900 10.7; 82%	900 10.5; 75%	9.0; 84%	8.4; 84%	4.6; 100%	3.4; 100%	2300 5.5; 58%	3.6; 64%		
Dresden	.	7h a	WSW 6 WNW 1	WNW 12 W 6	WNW 16 WSW 8	900 WSW 18 WSW 9	800 WSW 20 WSW 9	NW a W 18	NW a W 15	WNW 18	WNW 22 ∞	WNW 22 a-Str,	NW 22 Ci,	T.U. 500: 1000 1200: 1800 1300: Str;	" " 4 " " " 10 "
Aachen	.	7h a	SW 2	–	W a S 6	W a S 8	W a N 2	1500	700		a-Str				" 10 "
Leipzig	.	7h a	SW 4	100 WSW 4	WSW 5	W 9	W a N 5	WNW 6			∞				" 10 "
Grossborstel	17m	12h a	NW 5	NW 9	NW 10	800 NW 14					Wolken.	800 m			" 10 "
Rennes	.	6a	–	–	SW 5	SW 5	SW 6	SW 7							
Calais	.	6a	–	–	SSE 3	S 3	SE 3	SE a E 4							
Epinal	.	6a	–	Stille	SW 3										
Ancona	.	8a	W 3	–	–	NE 1	–	–	–	–	–	N 2	–	–	6000 W a S 1
Messina	.	8a	–	–	–	N a E 8	–	–	–	SW 2	–	–	–	–	6000 S W a W 7
Rom	.	8a	–	–	NE 1	–	SW 2	–	–	NE 2					
Prag	252m	8a	S 1	WSW 6	WNW 5	WNW 10	WNW 13	W a N 14		∞					" " 4 "
Kaschau	.	8a	SSE 1	SSW 6	SW 8	SW 6	W 13	W a N 14			.	Str-Bk, a-Bk			" " 20 "
Malta	.	8a	NNE 7	–	E a N 12	–	E 12	E 11				a-Bk			" " 50 "
Andover	.	8a	–	N a E 7	ENE 7	E a S 4									
Lympne	.	8a	–	N a E 8	NNE 7	NNE 7									
Calshot	.	8a	NNW 3	E a N 4	–	E a S 6									" " 2 "
						Nachträge vom 6. Oktober 1925									
Frankfurt a/M.	.	8a	N 1	ENE 4	800 m SE a E 5	1800 E a S 2	1400 N a E 4	3000 NE a N 7	4000 N 5	5000 W 4	6000 NW a N 5	10000 N a W 9	12000 N 13	14600 NNW 14	" " 50 "
Essen	.	9a	S 4	–	S E 2	700 N E a N 3	800 NNE 3	Str							
Dessau	.	10a	W 3	W a N 4	600 W NW 6			Str	410 m						" " 4 "
Fürth	.	12 mitt.	Stille	–	Stille	E I E S	E I E S	W S W 3	N 4	N W 3	N W 3	N W 4	S W 6	S W 9	7000 NNW 11 8100 NNW 14 Stille
Münster	.	12 mitt.	S 1	100 ENE 2	1000 E 4	1800 S E a E 4	3000 N 3	4000 N W 1	5000 N a E 5	6000 N a W 9	7000 N W 10	8000 N a W 8	8500 N a W 8		Stille " 20 "
Grossborstel	17m	2h p	W S W 5	W S W 8	W S W 11	W S W 14		Wolken. 400 m							" " 10 "
Dessau	.	2h p	W S W 3	S W a W 4	W a S 6	800 W 7	1000 W N W 10				Str-Bk,	Bk, ni 800 m			" " 10 "
Karlsruhe	130m	2p	NE 1	NE 3	NNE 5	E N E 3	E 4	E S E 3							" " 20 "
Lindenberg	122m	4h p	W S W 6	300 W a N 8	W a N 7	W 8	W a S 11	W a S 12	W a S 14	W a W 16	W a W 17	W S W 18	Str.	1500 m	" " 20 "
Rostock	37m	6h p	W S W 7	300 W a S 10	600 W N W 18	a-Bk,	Bk	650 m							" " 20 "
Friedrichshfn	400m	6h p	S 6	400 W a S 2	900 N E a N 3	1000 S 4	S W 1	S S W 1	S W a S 2	S W 3	4000 N W 3	5000 W S W 4	6000 S W a W 4	7700 W N W 5	" " 50 "
Helder	.	9h a	–	13; 85%	12; 75%	10; 55%	10; 45%	11; 45%	8; 35%	5; 45%	–	–a; 55%			
Delbir	25m	8h a	–	12; 85%	12; 85%	10; 92%	10; 65%	12; 35%	9; 45%	6; 55%	–	–Z; 55%	–	–6; 45%	
Duxford	.	10h a	–	15; 75%	14; 75%	15; 85%	13; 65%	11; 65%	9; 75%	7; 85%	4000 a	5000 –8	6000 –15		
Kaschau	.	2h p	–	N 2	NE a N 4	NW 7	NW 12	NW 17							
Cranwell	.	2h p	–	W 8	–	S W a W 6	W S W 7								
Andover	.	2h p	–	–	SSE 3	–	SSW 3	–	–	S S W 5	–	–	–	S E a S 4	
Tours	.	7h p	Stille	–	SE a E 3	S a W 2	S S W 4	S a W 6	–	S E a S	–	S W a W			
Ajaccio	.	7h p	Stille	–	N W 1	W N W 2	N E a E 2	N E 6	–	E a N 11	–	S E a E 4			
Valencia mmes	.	7p	–	–	S E a E 2	S E 3	E S E 1	E a S 5							
Lorient	.	7p	S W 3	S W 4	W a W 2	E N E 5	S E 9								
Plymouth	.	7p	E a S 3	–	E 3	–	S E 11	S E 15							
Duxford	.	7p	–	20.0; 55%	17.8; 55%	16.1; 45%	13.9; 45%	11.1; 55%	8.9; 45%	6.1; 45%	–	2.2; 75%	5000 –8.9; 100%	6000 –16.1	

Mittwoch, den 7. Oktober 1925.

MORGEN

STATION	Luftdruck	Wind	Wetter	Temperat.	Luftdruck Charakter. u. Änder.	W	Sichtweite in km	Wolken (in Zehntel)	Rel. Feuchtigkeit	Niederschlag	Minimum	Seegang
Wien	766.3	Stille	wolkenl.	7	\ −0.2					0	7	–
Zürich	67.5	SE 1		27	9	/ +0.5	3	0.2 Nebel	0	0.2	8	–
Bern	68.5	S 1		01	7	/ 0	0	2.0 1 ci	0	0	7	–
Genf	68.4	SW 1		25	8	/ 0	0	1 Nebel	0	0	7	–
Lugano	66.8	N 1		01	13	– 0	1	2.0 3 a-str	7	0	12	–
Helder	68.7	WSW 1		11	14	– 0	2	0 10 str	0	0	–	S
Vlissingen	64.2	SSW 1		27	12	\ 0	3	2 7 a-cu	0	0.2	–	S
Utrecht	64.1	SW 1		25	8	\ −0.5	4	0.2 3 a-cu	0	0.1	7	–
Kopenhagen	57.7	NW 7		11	10	/ +0.5	1	2.0 6 str-cu	7	⊘	–	IV
Skagen	56.0	NNW 4		01	11	/ +1.0	1	2.0 1 ci	5	0	–	IV
Hanstholm	57.2	NW 5		01	9	/ +0.5	0	3.0 3 ci-cu	8	0	–	VI
Blaavandshuk	61.6	NNW 5		11	10	/ +1.0	1	5.0 8 str-cu	–	0	–	V
Hammershus	55.4	NW 8		02	11	/ +1.0	6	5.0 7 cu	8	⊘	–	V
Abisko											–	–
Haparanda	48.1	NNW 3		6a	−1	/ +1.0		>50 10 ni	8	⊘	−4	–
Stensele											–	–
Oestersund	52.0	NW 1		01	−0	/ +2.5	7	>50 2 ni	8	6	−1	–
Hernösand	48.4	NW 3		01	2	/ +2.0	6	>50 4 7 cu	7	9	–	–
Särna	52.9	NW 8		01	1	/ +2.5	0	>50 wolkenl.	7	0	0	–
Karlstad	53.2	NW 5		01	7	/ +2.0	0	– wolkenl.	4	0	6	–
Stockholm	45.6	NW 6		12	7	/ +1.0	1	10 10 str	9	0	6	–
Jönköping	52.8	NW 3		01	8	/ +1.0	1	5.0 wolkenl.	5	0	7	–
Wisby	48.4	WNW 7		01	9	/ +1.0	1	>50 1 cu	9	6.2	–	VI
Kalmar	52.2	WNW 4		01	11	/ +1.0	1	10 9 cu	8	0	–	IV
Gällivare	50.7	NNW 1		12	0	/ +1.5	1	>50 6 8 str-cu	9	0	−4	–
Karlshamn											–	–
Björköklubb											–	–
Ouse Hook											–	–
Spitzbergen	59.4	N 2		00	−5	– 0	0	>50 1 str-cu	7	0	–	–
Ingö	48.6	N 6		75	3	\ −0	6	4 10 ni	7	3	–	IV
Valdersund	55.9	NNW 6		30	5	/ +1.0	5	10 7 cu-ni	9	3	–	IV
Kinn	61.6	N 7		31	6	/ +1.0	5	2.0 8 7 ni	8	3	–	V
Lister	60.7	NNW 6		02	7	/ +2.5	0	5.0 5 8 cu	5	0.2	–	IV
Bären-Insel	52.6	NE 3		65	−1	\ −0	7	6.5 10 8 str	9	⊘	–	V
Andänes	52.4	NNE 5		37	3	/ +1.0	5	2.0 9 7 cu	0	2	–	IV
Röst	53.1	NNW 6		51	6	/ +1.5	1	5.0 8 5 cu	7	⊘	–	IV
Jan Mayen	64.9	NW 3		60	−1	\ −1.0	5	10 8 ni	7	⊘	–	II
Färöer	58.7	NW 5		00	9	/ +2.0	0	>50 wolkenl.	–	0	–	III
Vardö											–	–
Brönnö	59.0	NE 2		17	4	/ +1.0	7	>50 5 str	0	3	–	–
Utsire	62.2	NNW 7		00	7	/ +2.5	5	>50 5 cu-ni	5	1	–	III
Dombas	57.3	Stille		17	−0	/ +2.0	7	5.0 5 str	0	2	–1	–
Helsingfors											–	–
Vasa											–	–
Kuoplo	44.6	SW 2		01	0	\ –	0.05	5.0 0 ci	6	0	5	–
Dorpat	42.0	SSW 2		51	4	\ −2.0	–	–	–	1	3	–
Riga											–	–
Warschau	57.5	WSW 4		41	12	\ −1.0	6	2 10 ni	9	799	10	–
Lemberg	63.1	WSW 2		40	10	\ −1.0	2	2 10 ni	7	0.1	5	–
Pinsk	55.7	WNW 4		11	11	\ −2.5	2	1 10 str-cu	9	2	5	–
Wilna	48.6	WSW 4		16	11	\ −2.5	2	2.0 10 str-cu	8	2	5	–
Krakau	63.1	SW 2		00	13	\ −0.5	2	1.0 4 8 str-cu	7	0	11	–
Posen	60.1	WSW 3		40	12	\ −1.0	5	2 10 ni	9	–	10	–
Prag	65.4	S 1		25	7	– 0	0	4 2 ci-cu	9	0.1	5	–
Eger	66.5	Stille		27	4	\ −0	4	2 Dunst	0	0.2	0	–
Preßburg	65.7	Stille		01	7	\ −1.0	4	10 wolkenl.	9	0	3	–
Kaschau	65.6	SSE 1		11	9	\ −0.5	1	2.0 8 8 str-cu	8	0	6	–
Olmütz	64.8	SSE 1		00	10	/ +0.5	1	2.0 4 a-cu	8	0	11	–
Budapest											–	–
Belgrad	68 –	ENE 1	bedeckt	13							–	–
Serajewo											–	–
Agram											–	–
Sofia	70.9	Stille	wolkenl.	6	/ +0.2					0	5	–
Athen											–	–
Korfu											–	–
Turin	66.0	Stille		11	14	– 0	4	0.2 1 str-cu	9	0	12	–
Genua	65.5	NE 4		00	17	\ −0	0	2.0 – –	7	0	–	II
Livorno	66.9	NNE 5		00	19	/ +1.0	0	5.0 – –	5	0	–	II
Ancona	67.6	W 3		00	17	– 0	0	5.0 – –	7	0	–	II
Maddalena	64.5	N 1		00	20	/ +1.0	0	1.0 – –	8	0	–	II
Messina											–	–
Tarent	66.6	NE 2		01	19	– 0	0	2.0 – –	7	0	–	3
Venedig	66.1	Stille		00	14	– 0	0	2.0 – –	8	0	–	III
Rom	66.8	NNE 1		01	17	– 0	0	5.0 – –	0	6	13	–
Malta	64.0	NNE 4		12	23	/ +1.0	0	5.0 7 cu	8	1	–	VI
Madrid	68 –	Stille	heiter	12								
La Coruña	68 –	Stille	bedeckt									
Mahon	65 –	NE 1	heiter	20								
Malaga												
Horta												
Funchal												

STATION	Luftdruck	Wind	Wetter	Temperat.	Luftdruck Charakter. u. Änder.	W	Sichtweite in km	Wolken (in Zehntel)	Rel. Feuchtigkeit	Niederschlag	Minimum	Seegang
Rochefort	7					–			–		–	–
Bayonne	66.6	S 2		11	15	/ +0.5	–	4 10 Str	–	0	–	S
Bordeaux	66.1	Stille		11	14	\ −0.5	–	4 10 Str	–	0	14	–
Clermont									–		–	–
Dijon	70.6	Stille		25	8	– 0	–	0.5 – –	–	⊘	6	–
Calais	64.2	NNE 1		29	11	\ −0	–	0.5 2 a-cu	–	0	–	S
Brest	65.5	SW 1		11	14	/ +0.5	–	1 8 str	–	0	13	–
Paris	65.2	Stille		29	12	/ +0.5	–	1 10 str	–	0	8	–
Perpignan	66.4	Stille		11	11	/ +0.5	–	10 10 str	–	0	9	–
Rennes	65.5	SW 1		11	14	\ −0.5	–	2 10 Str	–	0	13	–
Straßburg	66.4	Stille		–	5	– 0	–	2 – –	–	⊘	4	–
Toulouse	66.4	SSE 1		01	9	/ +0.5	–	10 1 ci	–	0	8	–
Tours	66.1	Stille		25	14	/ 0	–	0.2 Nebel	–	0	11	–
Ajaccio	65.9	N 1		00	16	/ +0.5	–	>50 wolkenl.	–	0	–	S
Le Havre	69.2	Stille		01	13	/ +0.5	–	4 2 a-cu	–	0	–	S
Marignane	66.2	Stille		00	15	/ 0	–	5.0 wolkenl.	–	0	10	–
Nancy	66.1	WSW 1		29	10	/ 0	–	5.0 8 Str	–	0	7	–
Lerwick	67.8	N 4		03	5	/ +1.0	0	5.0 3 2 cu-ni	7	0	–	III
Renfrew	67.6	E 3		50	10	/ +1.0	8	7.0 10 ni	8	⊘	9	–
Cranwell	65.7	N 3		25	12	/ +0.5	3	1 Nebel	0	⊘	11	–
Scilly	66.3	Stille		11	13	– 0	2	1.0 10 str-cu	0	0	–	II
Wick	69.5	NNE 3		14	7	/ +1.0	5	5.0 9 2 cu-ni	7	⊘	–	V
Malinhead	68.1	NNW 4		11	11	/ +0.5	6	5.0 9 str-cu	7	1	–	II
Tynemouth	67.0	N 3		11	11	/ +1.0	2	5.0 10 ni	8	0	–	IV
Pembroke	69.8	NNE 2		27	13	– 0	4	0.2 Nebel	0	0	–	V
Roches Point	67.1	NW 1		11	14	– 0	2	1.0 9 str-cu	0	0	–	V
Croydon	65.6	Stille		27	8	\ −0	4	4.2 Nebel	0	0	7	–
Aberdeen	69.0	NNW 4		10	7	/ +1.5	2	5.0 6 2 str-cu	8	0.2	–	V
Valentia	67.2	Stille		27	14	/ +0.5	3	2.0 Dunst	0	0	–	–
Plymouth	65.2	NNE 3		11	11	/ +0.5	1	2.0 9 str-cu	9	⊘	–	V
Guernsey	64.7	W 1		11	13	/ +0.5	1	1.0 10 str-cu	0	⊘	–	V
Stornoway	70.8	N 3		30	6	/ +2.0	1	2.0 8 str-cu	8	0.2	–	II
Holyhead	65.2	NNE 3		16	13	/ +0.5	5	1.0 10 3 str-cu	0	⊘	–	I
Donaghadee	67.5	N 1		13	12	/ +0.5	1	5.0 8 str	0	0.4	–	I
Yarmouth	69.9	WNW 1		29	11	\ −1.0	3	2 8 str	9	0	–	V
Blacksod	68.1	N 5		10	12	/ +0.5	5	5.0 8 str	8	2	–	VI
Calshot	64.7	NNW 2		24	9	– 0	3	2 Dunst	0	0.1	–	V
Thorshavn	71.1	NNW 1		11	7	/ +1.0	2	5.0 10 str-cu	8	0	–	–
Seydisfjord	69.5	Stille		11	2	\ −1.0	1	1.0 8			–	–
Acureyri	67.5	SE 2		11	4	\ −0.5	1	1.0 10			–	–
Isafjord	67.6	SW 1		12	3	\ −1.5	6	2.0 10			–	–
Reykjavik	70.7	SSW 4		16	6	– 0	6	1.0 10 ni	8	–	–	–
Vestmannö	72.1	SW 6		30	6	\ −0.5	6	1.0 9			–	–
Alexandrovsk											–	–
Archangelsk	49.4	SW 3	bedeckt	0	\ +0.8					0	–	–
Ust-Zylma	43.8	SSW 2	Schnee	-3	– 0					1	–	–
Matochkin-Sharr											–	–
Dickson											–	–
Petersburg	44.8	SE 4	Schnee	1	\ −1.5					0	–	–
Tscherdyn	47.1	WSW 1	Regen	-2	/ +0.7					1	–	–
Moskau											–	–
Kasan	51.2	WNW 2	½ bed.	-0	/ +1.8					0	–	–
Kiew	61.6	SW 3	bedeckt	6	\ −1.8					0	–	–
Ufa	47.7	SSW 5	–	–						–	–	–
Saratow	55.8	WNW 8	heiter	2	/ +3.2					2	–	–
Orenburg	51.1	SW 3	bedeckt	4	/ +0.8					0	–	–
Odessa	68.1	SSW 3	½ bed.	9	\ −0.3					0	–	–
Sewastopol	69.3	E 2	wolkenl.	6	/ +0.1					0	–	–
Astrachan	63.2	SW 7	"	4	/ +2.6					0	–	–
Emba											–	–
Batum											–	–
Baku	62.0	N 8	Regen	13	/ +2.9					0	–	–
Tobolsk	56.1	S 1	½ bed.	8	/ +1.0					0	–	–
Omsk	60.7	E 1	neblig	0	/ +1.4					0	–	–
Tashkent	61.0	NE 1	bedeckt	18	\ −0.0					0	–	–
V. Imbatskoe											–	–
Tomsk											–	–
Irkutsk	71.7	Stille	bedeckt	1	/ +0.7					2	–	–
Jakutsk											–	–
Wladivostok	60.2	ENE 2	heiter	10	/ +0.1					0	–	–
Tanger	65 –	Stille	heiter	18							–	–
Agadir	64 –	Stille	wolkenl.	19							–	–
Bou Deulb	–										–	–
Oran											–	–
Algier											–	–
Setif											–	–
Tunis											–	–
Aleppo											–	–
Beyruth											–	–
Rabat	66 –	SSE 1	heiter	20								
Lissabon	65 –	– –	"	17								
Barcelona	67 –	ENE 1	bedeckt	18								
Valladolid	68 –	Stille	"	9								

NORD-AMERIKA 2 UHR NACHTS

	Luftdr.	Wind		Luftdr.	Wind		Luftdr.	Wind		Luftdr.	Wind		Luftdr.	Wind
St. Johns			La Pas			Bermuda			Duluth			Tatoosh		
Sydney			Edmonton			Key West			Huron			San Francisco		
Father Point			Nantucket			Little Rock			Salt Lake City			San Diego		
Parry Sound			Washington			Nashville			Helena			Forth Worth		
White River			Hatteras			Cleveland			Denver			El Paso		
Winnipeg			Charleston			Chicago			Roseburg			Belle Isle		

STATION	GESTERN NACHMITTAG						GESTERN ABEND							STATION	GESTERN NACHMITTAG						GESTERN ABEND						
	Luftdruck	Wind	Wetter	Temperat.	W	Sichtweite in km	Luftdruck	Wind	Wetter	Temperat.	W	Sichtweite in km	Niederschlag		Luftdruck	Wind	Wetter	Temperat.	W	Sichtweite in km	Luftdruck	Wind	Wetter	W	Sichtweite in km	Niederschlag
Wien							760	NW 1	heiter	10				Turin							760.6	SWNW	00			
Zürich	768.5	NW 1	10	15	2	4	65.8	SSE 1	12	11	1	4	0	Genua							60.4	N 4	02			
Bern	68.8	NE 1	01	15	1	20	68.7	NE 1	01	14	0	2	0	Livorno							65.2	NNE 2	00			
Genf	68.0	NNE 2	01	17	3	20	68.4	NNE 1	01	16	0	20	0	Ancona							68.8	WNW 3	00			
Lugano	67.9	○ 1	01	18	1	10	67.8	○ 1	11	13	1	20	0	Maddalena												
Helder	68.1	WSW 3	00	16	0	20	68.2	SW 3	01	14	0	20	0	Messina							64.4	SSW 1	11			
Vlissingen	69.0	E 1	02	17	0	10	67.1	WSW 1	02	14	0	10	0	Tarent							65.2	SW 2	00			
Utrecht	68.7	SSW 2	00	18	1	20	66.7	WNW 1	00	13	0	10	0	Venedig							67.5	WSW 1	00			
Kopenhagen	62.3	WSW 4	44	12	6	4	58.5	W 3	11	19	5	20	3	Rom							67.4	SW 2	01			
Skagen	59.9	W 4	10	17	6	10	54.3	WSW 5	00	12	0	10	0	Malta												
Hanstholm	60.2	WNW 4	16	12	6	20	58.3	W 4	11	12	2	20	2	Madrid							65.3	SSW 1	01			
Blaavandshuk	63.1	W 4	30	13	5	20	62.2	WNW 5	47	12	3	10	1	La Coruña							65.8	SW 1	01			
Hammershus	62.1	W 6	52	11	6	20	57.7	W 8	41	12	6	10	1	Mahon							65.3	"	27			
Abisko	49.8	○ 2	13	2		2.50	48.2	WNW 2	00	-2		2.50	0	Malaga												
Haparanda	49.4	WSW 2	02	3	0	2.50	47.6	WSW 1	01	0	1	2.50	0	Horta												
Stensele	51.1	WNW 1	11	2	2	2.50	47.9	E 1	11	0	2	2.50	0	Rochefort							65.4	SW 2	11			
Oestersund	51.7	○ 3	75	2	5	2.50	48.6	SSE 3	50	1	7	10	3	Bayonne							65.9	N 1	11			
Hernösand	52.5	SW 2	48	4	6	2.50	47.3	○ 2	10	3	6	2.50	0.2	Bordeaux							63.7	SSW 1	11			
Särna	50.6	W 5	02	0	2	2.50	48.6	SW 3	11	0	0	2.50	0.4	Clermont							64.8	NE 1	01			
Karlstad	54.3	WSW 3	00	12	6	-	50.4	W 1	11	11	0	-	1	Dijon							66.7	SSW 1	01			
Stockholm	55.9	WSW 3	51	4	2	1	49.1	SSW 2	10	10	6	10	0.4	Calais												
Jonköping	56.8	SSW 3	51	10	2	10	53.4	SW 4	00	11	6	-	1	Brest												
Wisby	58.7	SW 3	11	8	5	50	52.4	SW 3	41	10	5	20	3	Paris							66.1	SSE 1	01			
Kalmar	56.7	W 5	12	11	1	-	54.2	WSW 4	11	11	6	-	0	Perpignan							64.4	SSW 1	01			
Gällivare	48.6	W 2	01	4	5	2.50	48.2	NNW 1	00	-1		2.50	0	Rennes							65.5	SSE 2	01			
Karlshamm														Straßburg							67.2	SSW 1	01			
Björöklubb	51.2	WSW 3	01	6	1	2.50								Toulouse							64.3	SSE 2	01			
Quade Hook														Tours							65.6	SSW 1	01			
Spitzbergen	54.8	SSW 4	41	- 1	2	2.50	55.2	NW 2	17	- 2	5	2.50	0	Ajaccio	61.7	SW 3	00	24	-	50	65.4	"	01			
Ingö	47.3	ENE 4	13	4	5	2.50	48.0	ENE 1	13	2	5	2.50	0.4	Le Havre	67.1	ENE 2	00	20	-	20	65.5	ENE 2	01			
Valdersund	47.9	W 6	54	9	6	2	42.3	WSW 7	54	7	6	2	5	Marignane	65.7	SSW 2	01	27	-	20	66.3	SSW 1	01			
Kinn	53.2	WSW 7	50	2	5	2.50	56.6	NW 7	52	7	-	-	5	Nancy	67.5	ENE 2	00	19	-	50						
Lister							58.3	NW 7	30	10	5	2.50	5	Lerwick	54.5	W 5	03	11	5	2.50	62.7	N 3	01	7	6	2.50
Bären-Insel	52.1	ENE 4	11	0	2	10	52.9	ENE 4	11	0	2	10	0	Renfrew	67.1	WSW 2	10	10	6	2.50	66.6	WNW 2	11	3	1	2.50
Andänes	49.8	E 1	70	2	7	20	49.8	NE 2	00	3	5	20	5	Cranwell	68.3	WSW 4	01	19	0	10	66.9	NNW 3	24	16	3	4
Röst							49.1	W 5	12	4	5	2.50	1	Scilly	66.2	NE 2	11	16	2	10	67.6	ENE 1	11	14	2	10
Jan Mayen	61.3	N 6	60	-10	5	4	62.6	NNW 8	60	0	5	4	2	Wick	63.8	W 3	11	14	1	5.0	64.1	NW 3	50	10	6	2.50
Färder	54.6	WSW 6	00	13	1	50	51.3	WSW 8	00	14	0	2.50	6	Malinhead	67.9	WNW 3	15	13	3	10	66.3	NW 2	11	12	2	2.50
Vardö	45.3	N 2	75	2	7	50	46.6	NNE 2	10	3	5	50	2	Tynemouth	66.7	WNW 2	11	17	3	2.50	65.8	W 2	12	14	6	0
Brönnö	49.8	WSW 3	16	4	6	2.50	46.3	NE 1	75	1	7	4	3	Pembroke	68.3	ESE 1	12	16	2	10	66.6	NW 1	12	14	6	10
Utsire	60.3	W 5	40	11	5	2.50	58.5	WNW 5	30	9	6	10	-	Roches Point	68.5	○ 1	10	15	3	2.50	67.7	ONO 1	11	15	2	4
Dombas	49.5	WSW 4	00	9	0	2.50	48.2	NNW 3	12	6	0	2.50	0	Croydon	66.3	SSW 2	02	21	0	10	67.0	" 2	21	14	4	2
Helsingfors	55.7	W 3	01	6	0	2.50	52.8	SSE 1	11	5	1	2.50	0	Aberdeen	64.5	" 1	00	14	1	2.50	64.8	WSW 2	01	12	0	2.50
Vasa	53.2	WSW 5	12	4	4	2.50	46.3	SW 4	40	2	5	2.50	-	Valentia	68.2	NNW 3	10	15	1	2.50	67.4	SSW 1	10	14	1	2.50
Kuopio	49.6	W 3	01	3	1	2.50	52.5	NE 3	02	1	1	0.5	0	Plymouth	68.1	E 3	11	19	1	2.50	66.6	ESE 1	10	14	6	10
Dorpat	57.8	WNW 3	10	6			55.2	SW 2	12	8				Guernsey	67.3	E 2	01	16	0	10	65.8	E 1	01	14	3	0
Riga							57.1	SW 3	13	5	5	1.0	0.2	Stornoway	69.0	W 3	10	13	2	10	66.4	NW 3	10	12	5	10
Warschau							64.4	SSW 2	11	9	1	2	0	Holyhead	68.6	SW 1	15	14	6	2	67.1	ONO 1	11	14	1	2
Lemberg							68.6	W 1	00	7	0	0.5	0	Donaghadee	68.1	W 1	27	16	3	4	67.1	N 2	27	16	3	4
Pinsk							65.9	NW 1	10	7	1	2	0	Yarmouth	68.7	SSE 3	01	18	2	20	66.8	SSW 2	02	14	0	10
Wilna							61.5	W 3	00	6	5	10	0	Blacksod	67.8	○ 1	23	14	4	20	67.3	ONO 1	26	15	3	7
Krakau	68.3	NW 2	11	13	1	4	67.2	W 1	11	11	1	4	0	Calshot	68.3	SSE 3	01	18	0	10						
Posen	66.8	WSW 4	11	14	1	4	64.8	SSW 6	50	12	6	2	1	Thorshavn	61.2	N 5	11	7	1	2.50	66.1	NNW 5	11	1	1	2.50
Prag	66.0	WNW 2	11	19	2	20	67.6	SSW 1	00	13	2	2	0	Seydisfjord	67.9	NW 2	10	2	1		68.3	NW 2	11	2	1	
Eger														Acureyri	66.6	SSW 1	11	4	1		69.4	○ 2	11	4	1	
Preßburg	68.2	W 2	11	17		50								Isafjord	-	-	0	3	1		70.1	SW 1	11	3	1	
Kaschau	67.7	○ 1	11	14	5	50	66.6	○ 1	11	11	1	20	-	Reykjavik	70.3	NE 2	11	11	1	20	71.0	SSW 2	11	3	1	10
Olmütz	68.3	NNW 1	11	15	2	50	67.6	SSE 1	11	13	1	50	0	Vestmannö	69.6	NW 6	03	3	0		71.2	NNW 6	00	3	0	
Budapest														Kantalask							46.0	SSW	Regen	8		
Belgrad														Kiew							46.8	W 1	bed	1		
Serajewo														Petersburg							52.8	SW 3	"	4		
Agram														Sansamaka							49.2	NE	"	2		
Sofia														Wien							66.	WNW 1	NNW	2		
Athen														Zenstamma							50.9	NW 3	bed	4		
Korfu														Orenburg							53.6	4	Regen	7		

SCHIFFSMELDUNGEN

Datum	Zeit	Breite	Länge v. Gr.	Luftdruck	Wind	Wetter	Temper. Luft	Temper. Wasser	W	Sichtweite in km	Wolken (in Zehntel)	Seegang	Dünung aus
23.25	6a	52.6 N	41.2 W	773	SSE 4	9	11	11	0	50	1	3	SW
"	7p	54.1 N	37.0 W	774	S 4	11	10	10	5	50	9	3	SW
"	2p	53.5 N	35.9 W	773	S 4	12	10	10	1	50	10	4	NE
"	7p	48.9 N	26.4 W	767	NE 4	10	16	16	2	50	9	4	NW
"	2p	53.9 N	29.7 W	772	S 5	00	9	8	1	50	5	5	S
"	7p	46.6 N	35.2 W	768	NE 4	11	17	22	1	50	6	4	NE
"	7p	48.0 N	29.5 W	767	NNE 5	12	15	16	-	20	8	4	NE
"	8a	59.0 N	38.6 W	773	N 1	10	8	7	1	50	7	0	NW
"	"	56.0 N	33.7 W	773	N 2	11	7	4	2	50	6	4	NE
"	2p	55.6 N	36.1 W	772	SSE 3	11	8	9	4	50	23	1	N
"	7p	47.6 N	32.2 W	771	NE 2	09	12	13	1	50	3	1	NE
"	"	49.2 N	30.3 W	770	NE 4	12	14	16	1	50	8	1	N
"	2p	49.2 N	24.4 W	767	NNE 4	11	15	16	2	20	10	2	W
"	"	46.1 N	30.6 W	770	ESE 3	10	18	16	6	50	8	1	NE
"	8a	48.5 N	38.1 W	770	ENE 4	10	16	17	5	50	6	2	NE
"	"	50.2 N	27.6 W	768	WNW 5	50	15	16	6	10	10	7	NW
"	2p	49.4 N	29.9 W	771	NNE 5	15	11	16	-	20	-	7	NW

Datum	Zeit	Breite	Länge v. Gr.	Luftdruck	Wind	Wetter	Temper. Luft	Temper. Wasser	W	Sichtweite in km	Wolken (in Zehntel)	Seegang	Dünung aus
23.25	2a	48.2 N	35.3 W	773	ENE 4	11	14	14	3	20	8	3	NW
"	"	50.1 N	30.3 W	770	SSE 2	11	9	10	2	20	10	0	N
"	-	51.3 N	20.9 W	768	NE 4	21	14	14	6	20	6	2	W
"	"	49.5 N	29.9 W	772	NE 4	20	15	16	-	50	4	3	NE

WETTERBERICHT
DER
DEUTSCHEN SEEWARTE

JAHRGANG 50 , Nr. 281 VERLAGSORT HAMBURG Donnerstag, d. 8. Oktober 1925.

Mitteleuropäische Zeit — **Luftdruck** reduziert auf 0° Temperatur, Meeresspiegel und Schwere in 45° Breite — **Temperatur** in Celsius-Graden — **Windstärke** nach Beaufortskala (12 = Orkan) — **Wetter:** 00 bis 09 wolkenlos bis halb bedeckt; 10 bis 19 halb bis ganz bedeckt; 20 bis 29 Dunst oder Nebel; 30 bis 39 Schauer; 40 bis 49 Rieselregen; 50 bis 59 sonstiger Regen; 60 bis 69 Schnee; 70 bis 79 Graupel oder Regen und Schnee gemischt; 80 bis 89 Hagel; 90 bis 99 Gewitter — **W** = Witterungsverlauf seit der letzten Beobachtung: 0 = wolkenlos bis halb bedeckt, 1 = wolkig, 2 = anhaltend ganz bedeckt, 3 = Dunst oder Nebel, 4 = dichter Nebel, 5 = Schauer, 6 = Regen oder Rieselregen, 7 = Schnee, 8 = Graupeln oder Hagel, 9 = Gewitter — **Relative Feuchtigkeit:** 0 = 95 bis 100 %, 9 = 90 bis 94 %, 8 = 80 bis 89 %, 7 = 70 bis 79 %, 6 = 60 bis 69 %, 5 = 50 bis 59 %, 4 = 40 bis 49 %, 3 = 30 bis 39 %, 2 = 20 bis 29 %, 1 = 10 bis 19 %

GESTERN NACHMITTAG 2 UHR

DEUTSCHE STATIONEN	Uhrzeit	Luftdruck	Wind	Wetter	Temperat.	Luftdruck Charakter. u. Änder.	W	Sichtweite in km	Wolken (in Zehntel)	Rel. Feucht.	Seegang	Wolkenhöhe
Borkum	12	764.6	N 2	10	13	/ +1.0	1	20	9	8		6
Helgoland	12	–	NW 4	bed.	–							
Altenwalde	12	63.4	NNW 4	10	12	– 0	1	50	7	7		6
Bremen	12											
Hamburg	12	62.8	NNW 3	11	12	/ +0.5	5	20	10	9		7
Kiel	12	62.7	SSW 3	11	12	– 0	2	–	6	8		5
Warnemünde	12											
Swinemünde	12	64.1	–	–	11	/ +0.5	1	20	9	5		4
Hügenwaldermünde	12											
Danzig	12											
Königsberg	12	62.8	NW 7	11	15	/ +1.0	1	50	6	5		4
Memel	12	61.1	WNW 8	10	13	/ +1.0	1	20	6	5		5
Aachen	234	63.3	W 2	01	21	\ –0.5	0	10	3	5		6
Cöningsaue	0											
Hannover	12	63.1	W 2	25	15	\ 0	3	4	10	9		1
Magdeburg	12	62.3	WNW 3	27	14	\ –0.5	2	4	10	7		4
Dresden	12											
Berlin	2	62.4	W 4	11	16	/ +0.5	1	20	8	6		5
Grünberg in Schles.	2	61.3	W 2	11	14	– 0	6	4	10	8		5
Breslau	2											
Frankfurt a. M.	2	60.4	WNW 6	12	17	\ –1.0	1	10	6	6		5
Karlsruhe	12											
Friedrichshafen	12											
Bamberg	12											
München	12	63.5	SSW 1	01	21	\ –2.0	0	50	wolkenlos	4		9
Kahler Asten 852	230	–	WSW 2	10	14	\ –0.5	1	20	7	7		4
Feldberg i. Schwarzw. 1493	215	6										
Feldberg im Taunus 801	12	6										
Brocken 1142	215	6										
Fichtelberg 1213	12	636.9	NW 2	02	11	– 0	0	20	5	8		2
Wendelstein 1728	12	5										
Feldberg i. Schwarzw. 1497	12	6										
Zugspitze 2964	216	636	WSW 2	01	3	\ –0.5	0	20	wolkenlos	8		0
Säntis 2500	12	567.7	SW 5	01	6	– –	0	20	–	8		–
Sonnblick 3106	12	5										

Seehöhe in Metern

Luftdruck der Bergstationen nicht auf Schwere und Meeresspiegel reduziert

GESTERN ABEND 7 UHR

Uhrzeit	Luftdruck	Wind	Wetter	Temperat.	Luftdruck Charakter. u. Änder.	W	Sichtweite in km	Wolken (in Zehntel)	Rel. Feucht.	Niederschlag	Maximum	Seegang	Wolkenhöhe
7	766.9	N 2	11	11	/ +0.5	1	20	8	8	2		I	6
7	–	2 4	wolkig									III	
7	64.4	N 3	11	10	/ +0.5	1	10	7	6	0	13		5
7	64.9	NW 4	10	11	/ +1.0	2	10	7	7	7	13		5
7	64.1	NNW 3	11	9	/ +1.5	1	20	8	6	1	14		4
8	64.1	NW 2	01	7	/ +0.5	1	–	wolkenlos	8	0	12		9
8													
7	60.3	NW 2	01	9	/ +1.0	1	2	5	7	0	14		5
7	58.5	NW 5	1 Nebel	12	/ +0.4	–	–	–	–	–	13	V	
7	58.7	NW 2	01	9	/ +1.5	5	20	4	5	9	15		6
7	56.4	NNW 4	00	8	/ +3.2	5	20	3	5	9	14		5
7	54.4	NNW 8	30	6	/ +3.0	1	20	8	7	1	–	55	5
7	63.4	WNW 3	12	17	\ 0	1	10	5	7	0	21		6
7	65.2	N 1	11	10	/ +1.0	6	0.5	10	9	2	13		5
7	64.6	WNW 2	00	10	/ +1.0	6	2	10	8	14	13		2
7	63.3	WNW 2	51	10	/ +1.0	6	4	10	9	0	14		4
7													
705	62.5	NW 3	11	13	\ 0	1	10	10	8	0	17		4
7	62.4	NNW 2	10	11	/ +1.0	6	4	6	7	2	14		6
7	62.3	W 4	51	11	/ +1.0	6	4	10	9	1	13		4
7	61.2	WNW 2	41	13	/ +1.0	6	4	10	9	2.2	16		5
7	63.5	Stille	28	15	– 0	3	1	2	7	0	18		7
7	63.3	"	21	17	– 0	3	4	10	7	–	19		4
7	63.7	"	01	13	\ 0	0	50	2	9	0	15		9
907	64.3	"	02	10	– 0	0	10	2	9	0	17		9
7	64.2	Stille	02	12	– 0	0	20	2	8	0	22		9
7	–	NW 1	21	11	\ 0	1	0.05	Nebel	9	0	15		9
7	6												
7	6												
7	66.2	NNW 5	51	5	– 0	6	0.2	10	0	0.2	8		0
7	559.4	WSW 4	27	9	\ –0.5	4	0.05	Nebel	0	0	12		0
908	5												
7	6												
908	635.7	NW 3	27	–1	\ –0.5	0	0.05	10	1	0	4		0
7	566.9	NW 1	01	16	\ –0.5	0	10	wolkenlos	8	0	9		9
7	5												

KÜSTENSTATIONEN UND FEUERSCHIFFE

NACHMITTAG UND ABEND DES VORTAGES

List	2p:	NW 5 7 bewölkt ganz Sicht See V
	7p:	NW 4 6 leicht bewölkt " " " III
Bülk	2p:	761.5 NNW 6 wetter 10 T 2° Sicht 50 Km See V
	7p:	762.4 NW 5 " 12 T 10° " 50 " " II
Arkona	2p:	
	7p:	NW 5 wolkig See V
Außenjade	2p:	
	7p:	
Marinenleuchte	2p:	766.4 WNW 6 wetter 10 T 12° Sicht 50 Km See III
	7p:	767.4 WNW 4 " 11 T 12° " 20 " " III
Borkumriff	2p:	764.4 N 4 wetter 11 T 13° WT 11° 8 cm
	7p:	765.4 N 4 " 11 T 12° WT 11° 8 cm See III
Amrumbank	2p:	N 5 wolkig See IV
	7p:	N 4 bewölkt " III
Adlergrund	2p:	SSO NW 6 bäig Dunstschauer Sicht 2 See VI
	7p:	NW 6 " Sicht 15 Km heiter See VI
Borkum	5p:	764.4 N 2 wetter 12 T 11°

HEUTE MORGEN

List	8a:	NW 2 4 leicht bewölkt ganz Sicht See III
	11a:	
Bülk	8a:	762.4 NW 5 wetter 12 T 10° Sicht 50 Km See III
	11a:	767.0 NNW 4 " 12 T 9° " 50 " " II
Arkona	8a:	N 4 heiter See III
	11a:	N 2 " " " II
Außenjade	8a:	N 5 bewölkt See III
	11a:	
Marinenleuchte	8a:	767.8 NW 4 wetter 01 T 9° Sicht 20 Km See I
	11a:	
Borkumriff	8a:	767.8 N 5 wetter 11 T 11° WT 10° 10 cm See V
	11a:	
Amrumbank	8a:	N 3 heiter See III
	11a:	
Adlergrund	8a:	N 3 heiter Dunstschauer sichtig See III
	11a:	NE 2 " " " " II
Borkum	11a:	

HEUTE MORGEN 8 UHR

DEUTSCHE STATIONEN	Uhrzeit	Luftdruck	Wind	Wetter	Temperat.	Luftdruck Charakter. u. Änder.	W	Sichtweite in km	Wolken (in Zehntel)	Rel. Feucht.	Niederschlag	Minimum	Seegang	Wolkenhöhe
Borkum	8	766.4	N 4	11	10	/ +1.0	1	20	8	8	0	–	I	6
Wilhelmshaven	8	67.6	N 3	11	10	/ +1.0	5	20	9	7	0.4	8		8
Helgoland	8	70.2	N 3	bed.	9								V	
Altenwalde	8	67.3	N 1	35	8	/ +0.5	5	20	8	9	2	6		3
Bremen	8	68.2	WNW 2	38	8	/ +1.0	5	10	7	9	0.2	7		8
Hamburg	8	67.2	NNW 2	01	6	/ +1.5	0	4	5	9	0	5		7
Groß-Borstel	8		NW 1	02	6		1	4	5	8	0.5	3		
Kiel	8	67.0	NW 2	01	4	/ +1.0	0	–	5	9	0	3		9
Warnemünde	8	65.0	NW 1	01	11	/ +2.0	0	20	4	5	0	–	55	7
Swinemünde	8	64.8	NW 1	00	8	/ +1.5	1	20	5	6	0	5		6
Hügenwaldermünde	8	63.9	NNW 3	1 Nebel	10	/ +1.4	–	–	–	5	0	0	III	–
Danzig	8	63.5	W 4	01	7	/ +1.5	0	50	2	6	2	4		6
Königsberg	8	61.9	N 3	13	5	/ +2.0	8	20	8	8	2	4		4
Memel	8	61.0	NE 1	16	4	/ +0.5	5	20	6	8	1	–	III	5
Aachen	8	68.3	NNE 3	11	7	/ +0.5	5	10	8	8	1	7		6
Cöningsaue	8	68.4	Stille	12	5	/ +1.5	0	0.2	10	9	0	4		6
Hannover	8	67.5	W 1	35	4	/ +1.0	3	2	5	0	0.1	3		5
Magdeburg	8	67.3	WNW 2	01	4	/ +2.5	6	20	5	9	1	4		9
	8													
Dresden	805	66.6	NW 3	10	5	/ +0.5	6	20	8	9	5	5		5
Berlin	8	66.3	NW 2	10	6	/ +1.5	1	4	3	8	0	6		6
Grünberg i. Schles.	8	66.5	WNW 2	00	5	/ +1.5	1	10	3	8	0	4		9
Breslau	8	65.2	NW 2	11	7	/ +1.0	6	20	6	8	5	6		6
Frankfurt a. M.	8	67.2	NNE 2	10	9	/ +1.5	5	50	9	7	0.1	8		6
Karlsruhe	728	64.4	N 1	30	11	/ +1.0	2	4	10	9	–	11		5
Friedrichshafen	8	62.4	Stille	11	10	/ +0.5	2	2	10	9	1	7		5
Bamberg	8	64.4	N 2	41	7	/ +0.5	5	10	10	8	1	7		6
München	8	63.2	Stille	21	9	/ +1.0	1	2	9	9	0	7		8
Kahler Asten 852	8	–	N 3	11	2	/ +1.0	1	50	9	8	2	2		1
Wasserkuppe (Rhön) 950	8	65.2	NE 3	40	1	/ +1.0	1	50	9	9	0	3		5
Feldberg im Taunus 801	8	64.5	NE 6	11	2	/ +1.5	2	50	10	9	0.5	2		4
Brocken 1142	8	64.4	N 6	25	–1	/ +2.5	3	0.2	N 260	9	–	2		0
Fichtelberg 1215	8	64.2	NNW 6	27	–1	/ +1.0	4	0.05	Nebel	0	4	2		0
Wendelstein 1728	705	6												
Feldberg i. Schwarzw. 1892	708	634.3	NW 2	27	7	\ –0.5	4	0.05	"	0	0	7		0
Zugspitze 2964	716	634.2	NW 4	27	–2	\ 0	4	0.05	10	0	0	2		0
Säntis 2500	8	565.7	WSW 7	50	1	\ –0.5	3	0.05	10	0	0	1		0
Sonnblick 3106	8	5												

Seehöhe in Metern

Luftdruck der Bergstationen nicht auf Schwere und Meeresspiegel reduziert

Nachdruck und Verwertung für öffentliche Vorhersage verboten!

Donnerstag, 8. Oktober 1925

DEUTSCHE

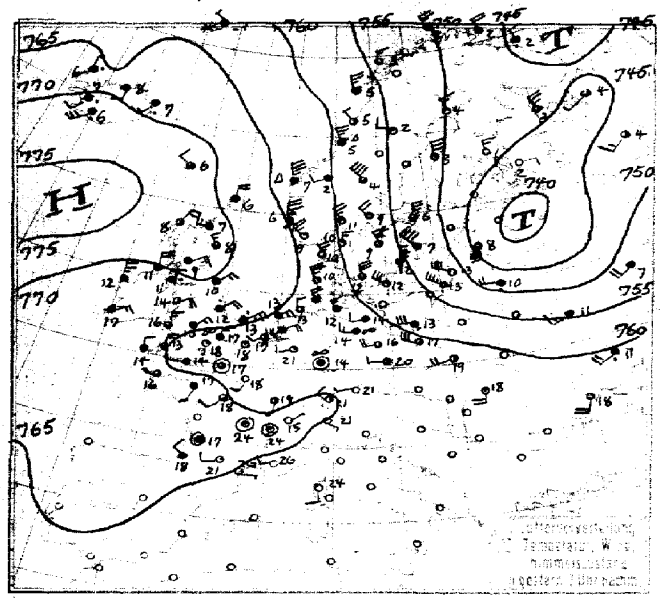

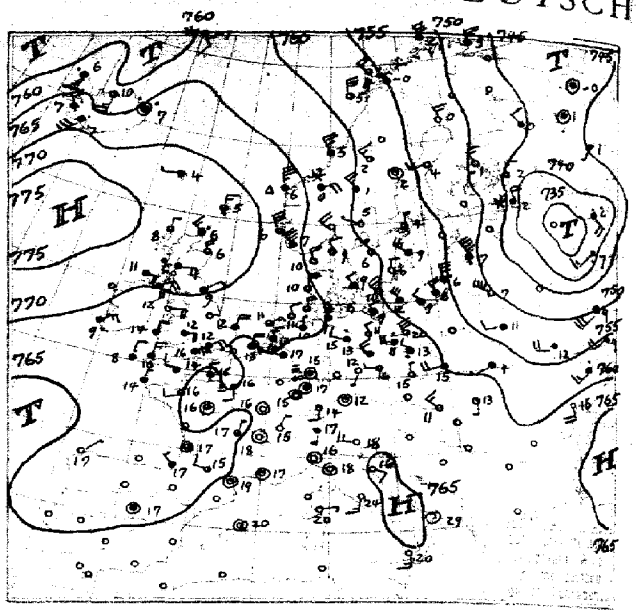

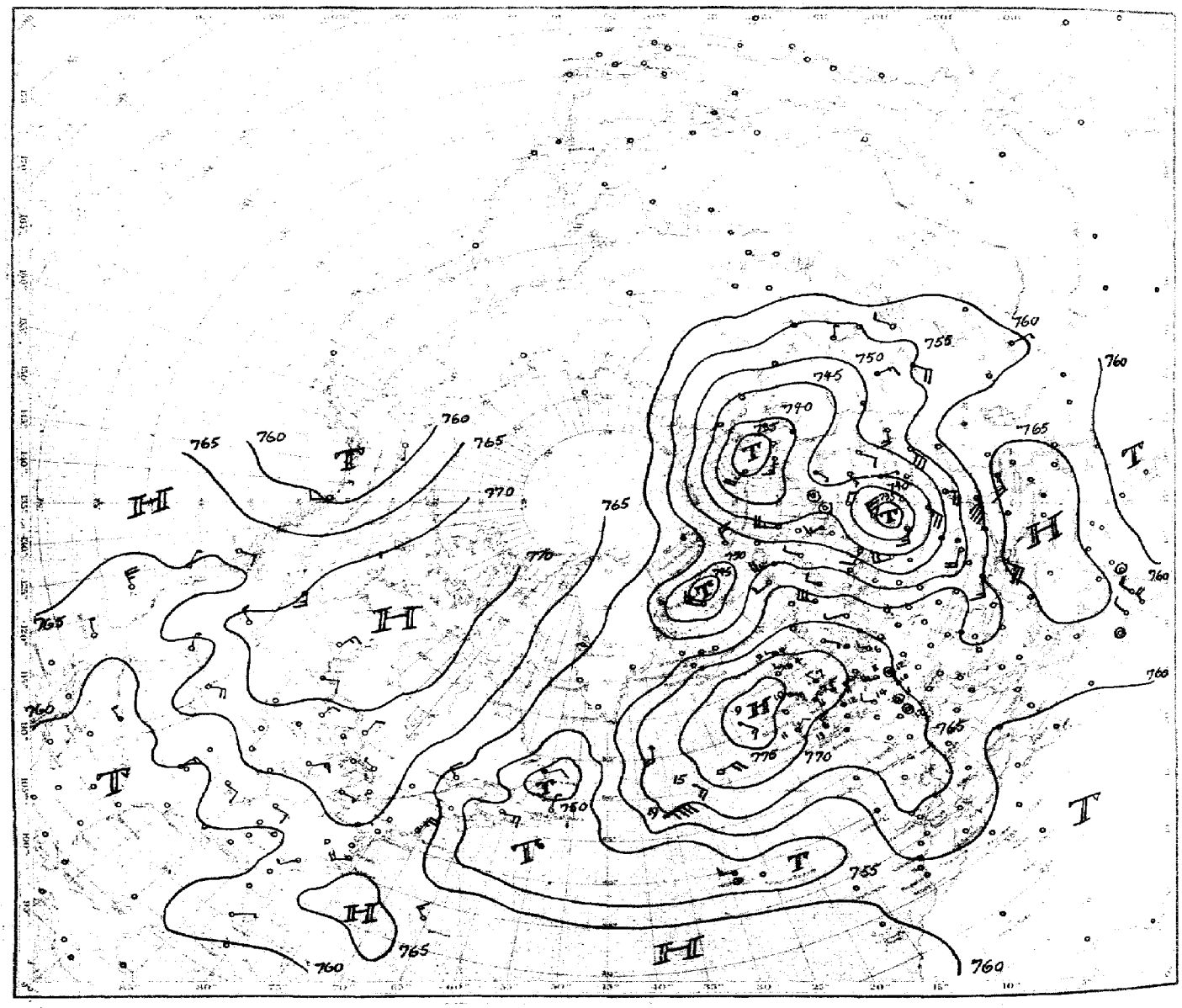

Luftdruck, Temperatur, Wind, Himmelszustand der nördlichen Halbkugel

vom Donnerstag, 8. Oktober morgens.

SEEWARTE Jahrgang 50 Nr. 281

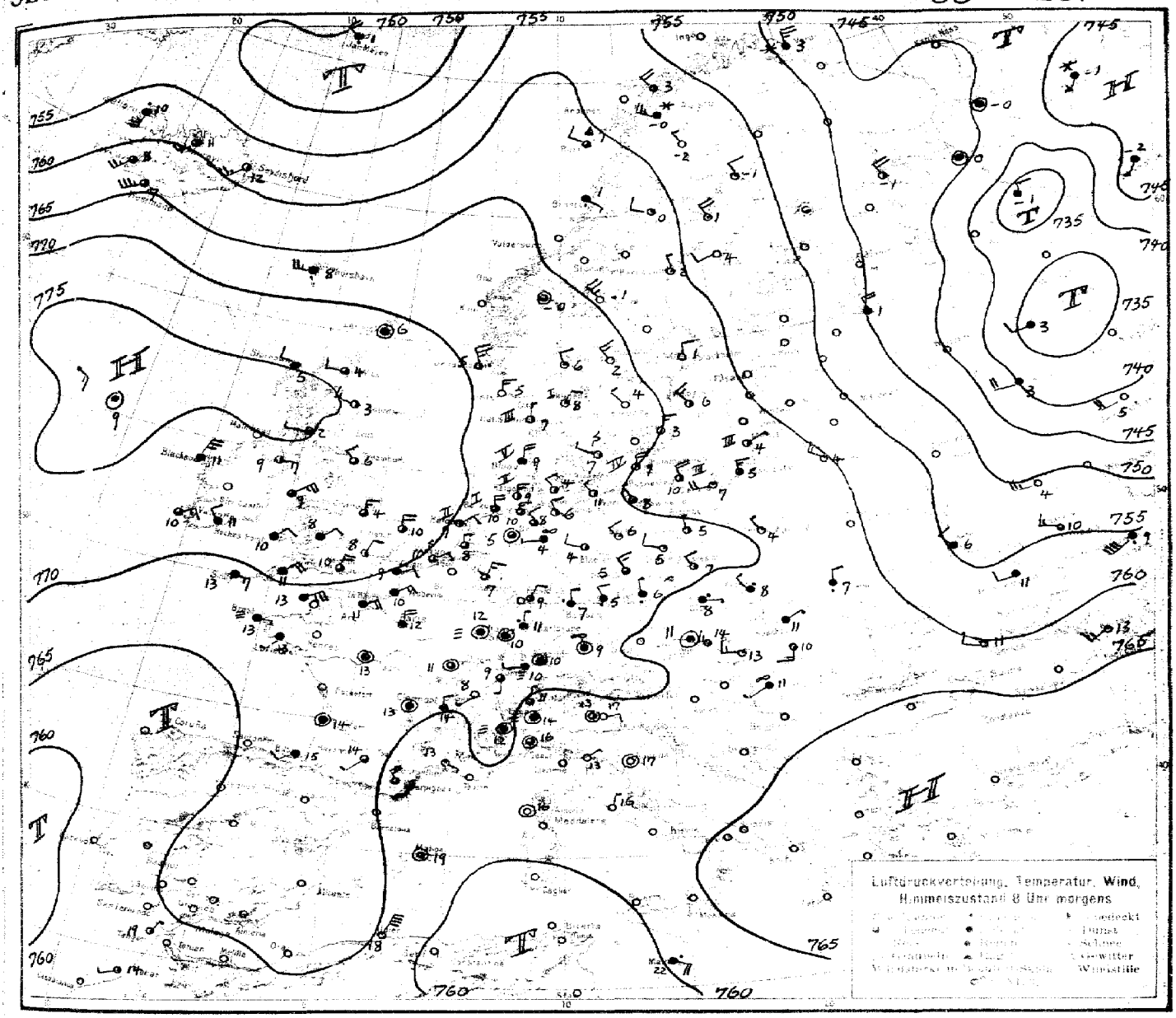

Donnerstag, 8. Oktober 1925

ALLGEMEINE ÜBERSICHT 8 Uhr morgens: Das Hochdruckgebiet, das gestern bereits vom Ozean über die Britischen Inseln und Frankreich bis nach der Nordsee und Deutschland reichte, hat an Raum nordwärts gewonnen und an Höhe des Luftdruckes zugenommen. Eine starke primäre Einwirkung wurde hierbei durch sekundäre unterstützt. Das Tief über Lettland u. Estland, das gestern dort stürmische Nordwinde hervorrief, hat unter Zuführung neuer Energie durch Einbruch polarer Luftmassen eine weitere Vertiefung erfahren und liegt heute mit etwa 730 mm über Mittelrußland, wo verbreitet Schnee fällt. Ein neuer Tiefauslaufer ist wieder über dem Nordmeer und nördlich Island zur Entwicklung gekommen. Dem Temperaturgefälle entsprechend, dürfte er seinen Weg über Mittel- u. Nordnorwegen nehmen, wobei nicht ausgeschlossen erscheint, daß auch über der Nordsee durch stärkere Temperaturgegensätze Störungen hervorgerufen werden. Die Wetterlage wird demnach für das deutsche Binnenland günstiger beurteilt werden dürfen wie das Küstengebiet, vor allem wird die östliche Ostsee erneut stürmischem Wetter und stark auffrischenden Winden ausgesetzt sein.

WETTERAUSSICHTEN AN DER DEUTSCHEN KÜSTE für Freitag, 9. Oktober 1925

NORDSEE, westl. OSTSEE: Schwache bis mässige, teilweise etwas böige Winde aus nördlichen Richtungen, kühl, heiter bis wolkig, trocken.

mittl. OSTSEE: (W. Swinemünde) Schwache Winde aus nördlichen, später veränderlichen Richtungen, heiter, sichtig bis auf Frühnebel, Temp. nachts nahe Gefrierpunkt.

östl. OSTSEE: (W. Königsberg) Weiter abflauende nördliche bis nordwestliche Winde, ziemlich heiter, trocken, Nachtfrostgefahr. 4.

Sturmwarnungen:

Hamburg, Deutsche Seewarte Mapelle. Abt. III. Georgii

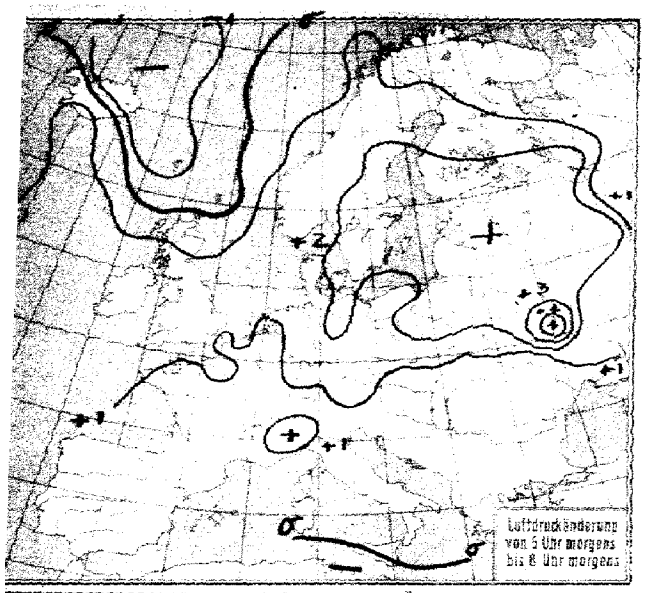

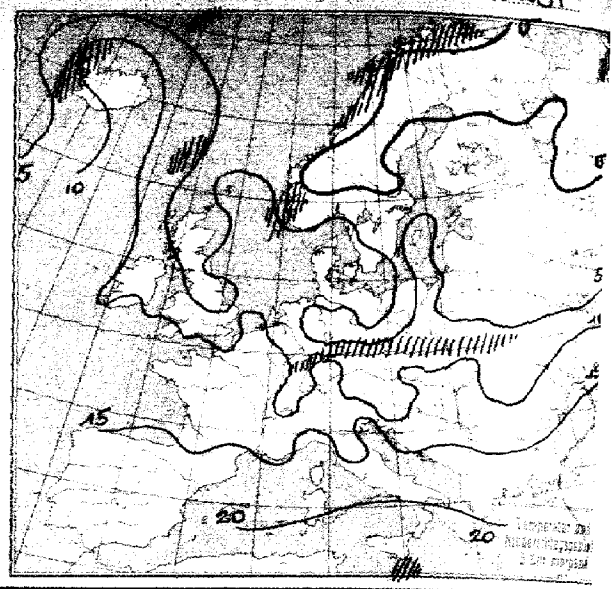

NACH AUFZEICHNUNGEN DER REGISTRIERAPPARATE ZU HAMBURG SEIT GESTERN 8 UHR MORGENS (M. E. Z.)

STUNDE		9	10	11	12m	1	2	3	4	5	6	7	8	9	10	11	12n	1	2	3	4	5	6	7	8
Thermograph		13.4	13.0	12.6	12.5	12.6	12.3	12.4	12.9	11.4	10.5	9.6	8.6	7.8	7.0	6.6	6.0	5.7	6.4	5.6	5.8	5.8	5.8	5.9	6.2
Barograph		55.6	58.7	58.8	59.0	59.1	59.3	59.3	59.5	59.7	60.1	60.5	61.0	61.3	61.6	61.8	61.8	61.9	62.1	62.2	62.3	62.5	63.0	63.4	63.7
Anemograph	Richtung	NW	NNW	NNW	NNW	NW	NNW	NNW	NNW	NNW	NNW	NNW	NNW	NNW	NNW	NNW	NNW	NNW	VNW	NNW	NNW	NNW	NW	NW	NW
	m. p. S.	4.1	6.0	5.1	5.0	6.7	5.5	6.3	7.0	6.7	5.3	4.2	4.0	4.0	3.9	4.0	3.4	3.3	3.5	3.5	3.5	3.3	3.5	3.5	3.6
Regenmesser					0.06	0.42																			
Sonnenscheindauer in Min.		x	x	x	x	x	x	20	45	6	x														

AUFSTIEGE

STATION Wind in m./S.	Seehöhe	Zeit	Boden	200	500	1000	1500	2000	2500	3000	3500	4000	4500	5000	Bemerkungen
						Heute morgen									Sichtw. bis Kilom.
Hamburg (G. Borstel)	17 m	7a	NW 2	NNW 6	NNW 10	NW 2 NW 12	NW 2 NW 12	NW 2 NW 14	NW 1 NW 12	NW 10	NW 15	NW 18	WNW 19	WNW 19	
Rostock	37 m	7a	Stille	NW 1 NW 3	NW 2 NW 6	NW 4	NW 4	NW 1 NW 5	NW 1 NW 8	NW 2 NW 16	NW 21	—	NW 22	a-Str.	" 50 km
Hamburg (G. Borstel)	17 m	11a	NW 5 6000 W 16	WNW 6 6000 WNW 17	NNW 9 12000 NW 19	NNW 8	NW 1 NW 7	NW 2 NW 10	NW 2 NW 12	NNW 19	NW 12	5000 WNW 15	5000 WNW 26		
															Sichtw. bis 10
Bremen	-	7a	W 3	NW 3	NW 2 W 3	500 W 9	1000 NW 6 1500 NW 7	1500 NW 7			a-Str.	Str-m	@ 5000 m		" " 10 "
Aachen	-	7a	NNE 3	—	NE 3	NE 1 E 8	NE 7					mi 1300 m			" " 10 "
Frankfurt	-	8a	NNE 3	NE 5	NE 8	800 NE 2 NW 6						fr-m	@		" " 20 "
Dresden	-	7a	NW 4	NW 4	300 NW 7	400 NW 7	1500 NW 1 NW 6 12000	9000 NW 1 NW 6	12000 NNW 6		fr-m	650 m	a-Str. 1300 m		" " 10 "
Leipzig	-	7a	WNW 3	NW 5	W 6	N 5	N 4					Str-m			" " 4 "
Breslau	-	8a	NW 2	300 NNW 4	NW 6	NNW 7	NNW 8	1800 NNW 6			Str-m 1800 m				" " 20 "
De Bilt	25 m	8a	N 3	—	—	—	NE 1 N 3	NE 9					Str-m		" " 20 "
Freiburg	-	8a	W 5	SW 9	SW 8	NW 10	WNW 10	WNW 12	—	NW 11	a-Str.	a-Str.			" " 10 "
Aachen	-	8a	NE 1	NE 1 N 4	NE 1 N 4	NW 4	WNW 4					Str-m,	a-Str.		" " 20
Holyhead	-	8a	—	E 1 N 6	—	NE 1 E 7	NNW 6								
Cranwell	-	8a	—	NE 9	NE 8	—	NE 1 E 5								
Farnborough	-	8a	—	NE 10	—	NE 9	NW 10								
Croydon	-	8a		NE 9	NE 9	—	NNE 11								
Calshot	-	8a	—	NE 1 E 11	ENE 9	—	N 1 E 12								
						Gestern nachm. u. abends									
Hamburg (G. Borstel)	17 m	2p	WNW 6	NW 5	NW 8	NW 15							WSW 300 m		
Andover	-	2p	—	NE 9	—	E 5	E 5	E 5	SE 4						
Lynmouth	-	2p	—	—	W 2 N 2	—	N 2	—	SW 8	SW 9	W 10				
Lindenberg	122 m	1p	W 6	300 W 14	W 12	WNW 15	WNW 18	NW 22			Str-m,	fr-str.			
Fürth	-	2p	S 1	—	SW 3	SW 5	W 6								
Kaschau	-	2p	—	SW 8	SW 9	WNW 11	WNW 14	W 13							
Eger	-	2p	—	SW 6	W 9	W 9	W 9	W 12	W 11						
Romilly	-	7p	—	WNW 6	WNW 8										
Toulouse	-	7p	—	—	W 1 N 8	NE 1 E 3	3100 SE 1 E 4	—	SW NW 3	—	SW 5				
Le Havre	-	7p	—	NW 1 N 7	NW NW 7	W 1 N 5									
Tours	-	7p	—	WNW 2	WNW 2	WSW 3									
Dijon	-	7p	—	SW 1 S 2	W 1 S 6	WSW 6									
						Nachtrage v. 7. Oktober 25									
Plymouth	-	10a	—	NNE 3	—	NNE 2	N 3								
Lille	-	10a	—	SW 4	W 3	NW 5									
Ajaccio	-	10a	—	Stille	Stille	NNW 4	NNW 2	SE 1	SE 4						
Calais	-	10a	—	—	NE 7	NE 7	NE 6	N 7	W 11						
De Bilt	25 m	10a	—	13° 95%	12° 95%	10° 95%	8° 85%	7° 75%	4° 75%	2° 95%	—	-5° 75%	—	-11° 95%	

Donnerstag, 8. Oktober 1925

STATION	MORGEN Luftdruck	Wind		Wetter	Temperatur	Luftdruck Charakter u. Änder.	W	Böenwin in km	Wolken (in Zehntel)	Rel. Feuchtigkeit	Bewölkung	Minimum	Sonnenaufgang
Wien	7 63.2	Stille		1/2 bed.	11	+ 0.4				0	0	11	+
Zürich	66.3	W	1	21	10	+ 0.5	3	1	Nebel	0	0	9	-
Bern	66.3	S	1	10	9	— 0	1	5	8 str-m	9	9	8	-
Genf	66.6	SW	1	02	8	\ 0	0	10	9 ci-m	0	0	7	+
Lugano	64.3	N	1	01	11	— 0	1	20	7 a-m	8	0	10	-
Helder	69.5	NE	2	11	9	/ + 1.0	6	20	6 ci	6	1	-	-
Vlissingen	69.6	NE	2	10	10	/ + 1.0	1	20	9 str-m	7	0	-	-
Utrecht	69.4	N	2	16	8	~ + 0.5	6	20	7 str-m	8	01	5	-
Kopenhagen	65.5	WNW	1	01	7	~ + 2.0	5	20	4 ci-cu	7	●	-	-
Skagen	66.6	NNE	2	01	8	/ + 1.0	0	20	2 a-m	5	0	-	-
Hanstholm	66.2	N	1	01	7	/ + 1.5	0	50	4 ci-str	7	0	-	-
Blaavandshuk	67.3	N	4	12	9	/ + 1.0	1	50	10 z-cu	—	0	-	-
Hammershus	64.7	N	4	01	9	/ + 1.0	0	50	8 ci-cu	7	0	-	-
Abisko	57.2	WNW	5	33	-0	/ + 0.5	1	50	6 s-m	6	0.5	-1	-
Haparanda	58.1	NNW	2	01	-1	/ + 1.0	0	50	2 ci	9	0	-3	-
Stensele	61.3	WNW	2	01	0	/ + 1.0	0	50	2 ci	8	0	-1	-
Oestersund													-
Hernösand	61.0	NNW	1	01	2	/ + 2.0	1	50	3 ci	7	0	-	-
Särna	64.5	NW	5	01	-1	/ + 1.0	0	50	Wolkenlos	7	0	-2	-
Karlstad	65.8	NW	3	01	2	/ + 2.0	0	-	"	6	0	0	-
Stockholm	62.9	N	2	01	1	/ + 2.0	0	20	"	7	0	-1	-
Jonköping	65.6	NW	1	01	4	/ + 2.0	0	50	"	7	0	2	-
Visby	68.0	NW	3	01	6	/ + 3.5	1	50	5 cu	5	0	-	-
Kalmar	64.7	N	3	01	3	/ + 2.0	0	-	Wolkenlos	8	0	-	-
Gällivare	57.8	NW	1	00	-2	/ + 0.5	0	50	"	9	0	-5	-
Karlshamn													-
Bjuröklubb	57.9	NW	4	01	1	/ + 1.0	0	50	1 ci	-	0	-	-
Quade Hook													-
Spitzbergen													-
Ingö													-
Valdersund													-
Kinn													-
Lister	68.2	N	3	00	5	/ + 1.5	0	50	4 a-cu	6	0	-	-
Bären-Insel	53.1	NNE	3	11	-1	— 0	7	50	8 a-cu	8	0.6	-	-
Andänes	57.2	NW	4	00	3	/ + 1.0	5	50	3 a-cu	8	2	-	-
Röst	60.8	WNW	2	23	1	~ + 0.5	7	10	9 a-cu	0	2	-	-
Jan Mayen	49.8	NW	4	51	1	\ - 1.5	6	1	10 ni	7	3	-	-
Färder	67.3	NNW	5	61	6	/ + 1.5	0	50	1 ci	1	0	-	-
Vardö	69.1	N	5	61	3	/ + 0.5	5	50	10 ni	6	2	-	-
Brönnö	63.1	SE	1	41	1	/ + 1.0	6	20	10 ni	0	6	-	-
Utsire	69.5	NNW	5	30	5	/ + 1.0	6	50	6 cu-m	7	6	-	-
Dombas	67.4	Stille		10	-0	/ + 1.0	7	50	9 str.	7	0.5	-2	-
Helsingfors													-
Vasa													-
Kuopio													-
Dorpat													-
Riga													-
Warschau	64.3	NW	1	01	4	/ + 2.0	0	4	2 ci-str	9	0	1	-
Lemberg	63.7	N	2	41	7	/ + 1.0	6	2	10 str.	9	15	6	-
Pinsk													-
Wilna	60.4	NW	3	00	4	/ + 2.5	0	50	1 cu	7	0.5	1	-
Krakau	64.3	NW	1	40	5	/ + 1.5	0	4	10 ci-str	9	12	8	-
Posen	65.4	NNW	1	00	5	/ + 2.0	0	10	4 str-m	9	0	5	-
Prag	66.3	NNW	1	55	6	/ + 1.5	6	4	10 ni	9	6	7	-
Eger	66.7	NNW	2	51	5	/ + 1.5	6	20	10 ni	0	1	5	-
Preßburg	61.9	W	3	01	14	/ + 0.5	0	10	5 ci-str	7	0	10	-
Kaschau	61.5	NE	1	11	11	— 0	1	20	10 ci-str	8	0	6	-
Olmütz	64.1	S	1	41	8	/ + 1.5	6	10	10 ni	9	2	8	-
Budapest	61.6	W	3	1/2 bed.	13	— 0				9	0	10	-
Belgrad													-
Serajewo													-
Agram													-
Sofia													-
Athen													-
Korfu													-
Turin	62.6	Stille		29	12	/ + 1.0	4	0.05	—	9	0	11	-
Genua	63.3	Stille		11	16	— 0	9	10	8 str-m	8	0	-	-
Livorno													-
Ancona	64.0	Stille		00	17	— 0	0	20		4	0	-	-
Maddalena													-
Messina													-
Tarent													-
Venedig	63.0	E	2	00	17	— 0	0	10	—	9	0	-	-
Rom	63.6	NNE	1	01	16	— 0	0	50	—	8	0	12	-
Malta	60.4	ESE	4	30	22								-
Madrid													-
La Coruña													-
Mahon	63.0	Stille		bed.	19								-
Malaga													-
Horta													-
Funchal	55.3	O	3	52	20	— 0	6	10	10 cu-m	8	●	—	-

STATION	MORGEN Luftdruck	Wind		Wetter	Temperatur	Luftdruck Charakter u. Änder.	W	Böenwin in km	Wolken (in Zehntel)	Rel. Feuchtigkeit	Bewölkung	Minimum	Sonnenaufgang
Rochefort	7						-						-
Bayonne	67.5	SW	2	"	15	— 0	-	20	10 ni	-	0	-	-
Bordeaux	66.4	Stille		"	14	— 0	-	2	10 ni	-	0	13	-
Clermont	66.3	Stille		"	13	/ + 0.5	-	4	10 ni	-	0	13	-
Dijon	66.8	Stille		"	11	/ + 0.5	-	4	7 ci	-	0	10	-
Calais	69.1	ENE	2	60	9	/ + 0.5	-	20	10 ci-cu	-	0	-	-
Brest	67.4	E	1	29	13	~ + 1.0	-	1	3 ni	-	0	13	-
Paris	67.2	N	4	"	12	/ + 1.5	-	4	10 str.	-	0	12	-
Perpignan	63.2	NW	4	"	17	/ + 0.5	-	2	7 ci-cu	-	0	16	-
Rennes							-						-
Straßburg	65.5	Stille		"	10	/ + 0.5	-	2	10 str.	-	0	5	-
Toulouse	66.7	SW	1	"	14	/ + 0.5	-	10	9 str-m	-	0	12	-
Tours	67.0	Stille		25	13	/ + 0.5	-	0.5	Nebel	-	0	11	-
Ajaccio	62.9	Stille		01	16	/ 0	-	50	Wolkenlos	-	0	-	-
Le Havre	68.3	ENE	4	"	11	/ + 1.5	-	10	10 a-cu	-	0	-	-
Marignane	62.7	SE	1	01	13	/ + 0.5	-	10	2 ci	-	0	9	-
Nancy	61.5	Stille		25	12	/ + 0.5	-	0.5	Nebel	-	-	-	-
Lerwick	70.4	Stille		"	6	/ - 0.5	2	50	10 a-cu	8	0	-	-
Renfrew	74.9	W		"	2	/ + 1.5	1	2	8 str-m	0	0	2	-
Cranwell	72.4	N	3	12	4	/ + 1.0	1	20	9 ci-str	0	0	4	-
Scilly	69.8	E	3	"	13	/ + 1.0	2	10	10 str-m	0	0	-	-
Wick	72.8	W	2	"	14	— 0	1	50	7 a-cu	8	0	-	-
Mallnhead													-
Tynemouth	73.8	NW	2	16	6	/ + 1.0	6	20	8 ni	8	93	-	-
Pembroke	71.1	NE	2	"	10	/ + 1.5	2	20	10 a-cu	7	1	-	-
Roches Point	72.0	NW	2	"	11	/ + 1.0	2	20	10 str.	8	0	-	-
Croydon	71.5	NNE	2	00	8	/ - 1.8	2	10	4 a-str	8	0.4	8	-
Aberdeen	74.6	WNW	3	01	3	/ + 0.5	0	50	4 ci-str	8	0	-	-
Valentia	72.2	ENE	3	10	10	/ + 1.0	2	50	9 str-m	7	0	-	-
Plymouth	70.1	NE	4	"	11	/ + 1.0	2	20	10 s-str	9	●	-	-
Guernsey	68.6	ENE	6	"	13	/ + 1.0	4	50	10 ci-cu	9	0	-	-
Stornoway	74.2	WNW	2	"	5	— 0	2	20	10 str.	8	●	-	-
Holyhead	72.1	ENE	5	"	9	/ + 1.0	2	10	9 str-m	7	0	-	-
Donaghadee	73.9	E	3	00	9	/ + 1.0	0	50	5 ci-cu	9	0	-	-
Yarmouth	70.5	N	4	"	10	/ + 1.0	5	20	7 a-cu	7	1	-	-
Blacksod	73.1	NNE	6	"	11	/ + 1.0	2	20	—	8	0	-	-
Calshot	70.7	NNE	4	10	10	/ + 1.0	2	50	9 str-m	7	●	-	-
Thorshavn	66.8	W	5	55	8	\ - 1.0	6	10	10 ni	0	16	—	
Seydisfjord	67.2	SW	5	"	12	\ - 1.5	1	4	5				
Acureyri	67.4	SW	4	"	11	\ - 1.0	1	5	8				
Isafjord	67.0	S	5	51	10	— 0	6	20	10				
Reykjavik	64.0	SW	5	16	8	/ + 0.5	6	10	10 a-str	7	10	-	-
Vestmannö	65.9	SW	7	27	7	~ + 1.0	6	10	9				
Alexandrovsk													
Archangelsk	45.3	Stille		bed.	0	+ 0.1					3		
Ust-Zylma	45.9	SW	1	✕	-1	— 0					1		
Matochkin-Sharr													
Dickson													
Petersburg	50.0	NNW	4	bed.	1	/ + 3.4					11		
Tscherdyn	49.9	SW	2	"	-1	— 0					0		
Moskau	38.2	W	4	"	3	/ + 1.0					5		
Kasan	40.1	SE	6	✕	1	/ - 5.9					3		
Kiew	54.5	NW	2	bed.	6	/ + 2.1					0		
Ufa	58.4	SSW	4	"	-0	/ - 1.1					0		
Saratow	46.8	SW	7	"	8	/ - 3.0					1		
Orenburg													
Odessa	60.4	WSW	2	"	9	/ + 0.2					0		
Sewastopol													
Astrachan	60.8	WNW	3	klar	4	/ - 1.0					0		
Emba													
Batum													
Baku													
Tobolsk													
Omsk	53.1	SW	3	bed.	3	/ + 3.0					2		
Tashkent	61.1	S	1	"	20	/ + 1.2					0		
V. Imbatskroe													
Tomsk	58.9	SSE	1	klar	13	/ - 1.5					0		
Irkutsk													
Jakutsk													
Wladivostok													
Tanger	65.2	ENE	1	1/2 bed.	19								
Agadir													
Bou Denib													
Oran													
Algier	63.0	ENE	8	1/2 bed.	18								
Setif													
Tunis													
Aleppo													
Beyruth													

NORD-AMERIKA 2 UHR NACHTS

	Luftdr.	Wind			Luftdr.	Wind		Luftdr.	Wind		Luftdr.	Wind		Luftdr.	Wind
St. Johns	52 -	N	1	La Paz	74 -	N	3	Bermuda	63 -	NW	3	Duluth	69 -	N	2	Tatoosh	67 -	NE	2
Sydney	54 -	E	3	Edmonton	70 -	SE	3	Key West	62 -	NE	1	Huron				San Francisco	63 -	W	5
Father Point	59 -	SW	3	Nantucket	63 -	N	5	Little Rock	64 -	E	2	Salt Lake City	64 -	NW	1	San Diego	62 -	W	1
Parry Sound	67 -	W	1	Washington	65 -	NE	1	Nashville	64 -	E	2	Helena	70 -	W	1	Forth Worth	59 -	N	3
White River	69 -	N	2	Hatteras	63 -	SW	4	Cleveland	67 -	E	1	Denver	67 -	NE	4	El Paso	59 -	W	1
Winnipeg	71 -	NE	2	Charleston	61 -	SW	1	Chicago	67 -	NE	3	Roseburg	65 -	NW	1	Belle Isle	50 -	NE	2

Donnerstag, den 8. Oktober 1925

STATION	GESTERN NACHMITTAG Luftdruck	Wind	Wetter	Temperat.	W	Sichtweite in km	GESTERN ABEND Luftdruck	Wind	Wetter	Temperat.	W	Sichtweite in km	Niederschlag	Bedeckung der Himmels
Wien							762.4	NNW 3	wolkenlos	16	.	.	-	-
Zürich	66.9	NW 2	01	21	3	10	66.0	S 2	02	14	0	4	0	23
Bern	66.3	SE 1	01	17	0	30	66.0	NW 1	01	16	0	10	0	19
Genf	65.7	NE 1	01	15	2	20	65.7	NNE 1	01	15	0	20	0	17
Lugano	64.4	SE 1	00	21	0	20	63.5	E 1	00	17	0	20	0	23
Helder	65.1	NE 3	11	13	3	50	66.7	NE 3	11	11	2	20	0	10
Vlissingen	64.2	SW 3	10	17	3	10	65.5	NNE 4	12	13	1	10	0	5
Utrecht	64.3	NE 4	16	14	1	4	65.9	NNE 3	11	12	4	10	04	17
Kopenhagen	59.3	NNW 6	11	17	1	30	61.5	NW 7	11	9	1	20	0	10
Skagen	59.9	N 3	01	10	0	20	60.7	NNW 2	01	9	0	20	0	10
Hanstholm	61.4	NNW 5	01	10	0	50	61.7	NNW 4	01	10	0	50	0	10
Skagensbuk	63.3	NNW 5	11	10	1	50	64.0	N 5	11	10	1	50	0	10
Hammershus	58.9	NW 6	00	12	5	50	59.6	NW 4	01	10	1	50	⊘	10
Abisko							59.8	WNW 2	11	-0	1	1	⊘	1
Haparanda	58.1	NNW 7	00	4	2	>50	58.1	NNW 3	01	0	0	>50	0	4
Stensele	58.3	WNW 2	01	3	0	>50								
Oestersund							58.7	NW 3	01	2	1	>50	0	5
Hernösand							58.7	Stille	01	2	1	>50	0	10
Särna	58.9	NW 8	11	4	7	>50	58.5	NW 5	01	1	1	>50	0	5
Karlstad	57.5	NW 4	12	0	0	-	58.1	WNW 1	00	5	0	-	0	4
Stockholm	57.7	N 6	10	6	2	20	58.6	N 1	02	4	1	10	0	9
Jonköping	57.4	NNW 5	01	9	0	50	58.3	NNW 1	01	6	0	-	0	12
Wisby	53.5	NW 8	11	7	1	>50	58.1	NW 5	00	9	2	>50	0	10
Kalmar	55.2	N 8	03	12	1	-	58.2	N 2	01	8	0	-	0	10
Gällivare	52.1	NNE 2	11	2	1	>50	58.1	NW 1	00	-1	0	>50	0	8
Karlshamm														
Bjuröklubb							53.4	NW 5	01	3	0	>50	0	-9
Quade Hook														
Spitzbergen	53.9	SE 1	01	6	0	>50	53.6	Stille	12	-6	2	50	0	-
Ingö	50.1	NNW 3	12	2	5	50	51.0	NNW 6	15	2	5	50	4	10
Valdersund	52.3	NNW 5	31	5	5	10	61.1	NNW 5	31	5	5	10	0.1	10
Klun	64.2	N 7	31	7	5	10	65.6	N 7	31	6	5	20	2	10
Lister	63.1	NW 5	03	9	0	50	60.0	NW 7	00	7	0	50	0	10
Bären-Insel	52.7	NE 3	11	-0	7	4	53.7	NE 3	10	-0	1	10	0	10
Andänes	53.8	N 3	12	5	5	50	54.4	NW 4	16	4	5	20	3	10
Röst	56.6	N 5	10	5	5	50	58.4	N 6	11	3	1	>50	4.3	10
Jan Mayen	63.8	NW 1	60	-1	5	2.5	61.3	SSE 3	60	-1	5	50	⊘	10
Färder	59.3	NNW 5	01	11	0	>50	60.6	NW 4	00	-0	1	>50	0	10
Vardö	46.5	NNW 4	12	2	5	50	47.2	N 5	00	3	5	20	2	10
Brönnö	57.0	NW 1	-	5	5	20	58.7	Stille	30	3	5	>50	1	-
Utsire	54.8	N 7	54	6	5	>50	56.1	NNW 6	54	6	5	2.0	1	10
Dombes	60.1	WSW 2	12	2	7	50	63.2	ENE 4	60	0	7	20	⊘	-
Helsingfors														
Vasa	48.2	N 6	02	3	1	>50	53.4	SW 2	09	4	0	>50	-	5
Kuopio	47.6	N 3	01	1	1	10	51.6	NW 3	01	-1	1	50	-	2
Dorpat														
Riga	44.8	S 8	11	8	1	20	49.6	NW 9	40	7	5	10	4	10
Warschau														
Lemberg							50.5	WSW 1	11	4	2	0.5	0	15
Pinsk							51.9	W 2	11	11	2	2	0	14
Wilna	47.6	W 4	34	10	5	-	51.7	NW 8	00	7	0	50	2	12
Krakau	50.6	WSW 4	01	19	1	10	54.6	WSW 4	12	15	1	10	0	20
Posen	50.5	W 6	30	13	2	10	51.2	NNW 6	11	10	1	4	0.5	14
Prag	51.6	W 2	01	20	0	50	51.8	W 1	10	16	1	10	0	21
Eger	52.5	W 3	01	18	3	20	53.5	SSW 1	01	13	0	20	0	18
Preßburg	53.1	S 2	01	21	0	10	51.2	Stille	01	18	0	4	0	32
Mischau	53.3	S 4	01	18	1	20	54.4	S 1	00	13	0	20	0	19
Olmütz	51.6	W 2	01	19	0	50	51.3	N 1	01	15	0	20	0	20
Budapest														
Belgrad														
Serajewo														
Agram														
Sofia														
Athen														
Korfu														

STATION	GESTERN NACHMITTAG Luftdruck	Wind	Wetter	Temperat.	W	Sichtweite in km	GESTERN ABEND Luftdruck	Wind	Wetter	Temperat.	W	Sichtweite in km	Niederschlag	Bedeckung des Himmels
Turin							763.8	Stille	01	18	0	2	0	28
Genua							63.3	Stille	00	16	1	20	0	14
Livorno							64.4	Stille	00	15	0	2	4	5
Ancona							65.3	SE 2	00	16	0	50	0	14
Maddalena							64.3	E 1	00	20	0	4	0	14
Messina							64.5	S 3	00	24	0	20	0	14
Tarent							63.9	Stille	01	25	0	2	0	14
Venedig							63.6	WNW 2	00	18	0	10	0	14
Rom							64.6	SSW 3	01	24	0	50	0	14
Malta														
Madrid							65-	Stille	Regen	17				
La Coruña							67-	NE 1	wolkenl.	17				
Mahon							64-	Stille	heiter	20				
Malaga														
Horta	55.5	SSE 3	30	24	6	50	57.8	N 2	16	18	6	20	5	5
Rochefort														
Bayonne	66.8	NW 2	11	18	-	10	66.9	NW 1	11	17	-	10	0	14
Bordeaux	66.4	Stille	11	17	-	4	66.1	Stille	11	17	-	4	0	20
Clermont	65.9	Stille	01	24	-	10	64.7	N 1	11	18	-	20	0	20
Dijon	64.7	SSW 1	01	19	-	2	64.8	Stille	01	16	-	1	0	22
Calais	64.5	NNE 1	01	18	-	2	64.7	NE 4	35	14	-	0.5	0	14
Brest	65.3	NNW 1	11	16	-	10	65.6	N 1	11	14	-	4	0	-
Paris	64.8	SSW 2	01	18	-	2	64.6	SSE 2	20	16	-	1	0	16
Perpignan	64.5	E 1	01	26	-	20	64.1	Stille	01	19	-	4	0	27
Rennes	65.3	SSW 1	11	17	-	2	65.4	NW 2	11	16	-	20	0	18
Straßburg	64.1	NNE 2	01	20	-	10	64.0	Stille	01	15	-	2	-	30
Toulouse	65.2	W 2	01	21	-	10	65.7	NNW 2	11	15	-	10	0	22
Tours	65.9	SW 2	11	18	-	>50	64.0	Stille	11	16	-	10	0	19
Ajaccio	63.9	SSE 2	01	24	-	50								
Le Havre	64.8	Stille	11	17	-	10	65.0	NNW 2	11	15	-	4	0	8
Marignane	-	NNW 2	01	26	-	>50	63.5	Stille	01	17	-	50	0	10
Nancy	64.9	NNW 1	11	17	-	10								
Lerwick	58.5	N 4	11	6	1	50	70.4	N 3	11	5	2	50	⊘	10
Renfrew	70.6	ENE 3	11	9	2	20	71.7	E 3	11	8	2	4	⊘	10
Oranweil	68.1	NE 4	40	12	6	20								
Scilly	67.1	N 2	11	14	2	10	66.9	N 2	11	8	-	-	0	10
Wick	72.2	WNW 3	11	7	5	50	72.8	NW 3	30	6	5	50	⊘	5
Malinhead	69.4	N 4	11	11	1	50	70.5	E 4	11	11	1	20	0	10
Tynemouth	69.6	NE 3	11	10	2	50	70.5	NE 2	11	9	2	50	0	10
Pembroke	65.8	N 2	15	16	3	10	66.8	N 2	12	14	1	10	0	5
Roches Point	68.5	ESE 3	11	15	5	20	69.1	NE 1	11	13	6	20	1	5
Croydon	65.8	NNE 3	24	17	4	2	67.1	NE 4	45	12	6	2	0.5	18
Aberdeen	74.9	NNW 3	11	8	5	50	71.3	NNW 3	01	6	0	30	⊘	5
Valentia	67.7	ENE 3	10	17	1	30	68.9	NE 3	10	9	1	50	0	10
Plymouth	65.2	N 3	12	13	1	20	65.6	N 3	11	16	2	4	0	5
Guernsey	65.0	NNW 1	11	14	2	10	65.2	NNW 2	11	14	2	10	0	5
Stornoway	71.6	NE 2	12	8	1	20	73.5	N 2	11	8	1	20	0.4	10
Holyhead	67.2	ENE 4	11	14	2	4	68.2	E 4	00	12	1	4	0	10
Donaghadee	68.8	N 2	40	8	1	20	69.8	ENE 4	10	11	2	50	1	10
Yarmouth	66.2	NE 5	41	13	6	4	67.5	NNE 4	11	12	2	20	0.4	10
Blacksod	69.1	N 5	11	12	1	50								
Calahot	64.6	E 1	20	18	2	4	66.0	NE 4	27	14	3	10	⊘	5
Thorshavn	72.1	NW 2	11	6	1	50	71.2	W 1	11	4	2	10	0	-
Seydisfjord	68.0	SW 3	40	7	1	4	65.2	Stille	51	7	6	20		
Acureyri	65.8	S 2	11	8	2	10	63.2	S 5	11	10	1	20		
Isafjord	66.0	N 1	51	6	6	20	62.0	S 3	50	6	6	20		
Reykjavik	69.4	SW 2	45	7	6	4	66.9	NNW 3	50	7	6	4	4	
Vestmannö	71.2	WSW 6	30	6	5	20	69.3	SW 6	30	7	5	10		
Flensburgwik	65.7	NW 4	Regen	2										
Thranengedek	66.5	WSW 1	wolkig	3			66.9	Stille	bedeckt	1				
Schonkenbek	67.5	SW 3	wolkig	4			65.9	S	"	1				
Te-Vesingered	67.2	W 3	Schauer	5			67.9	SW 5	Regen	1				
Kiew	57.0	SW 3	bedeckt	11			59.8	W 4	Nebel	12				
Charkow	61.2	SW 4	bedeckt	10			58.2	WSW 4	bedeckt	9				
Odessa	65.1	SSW 5	wolkenl.	18			61.3	SSW 4	heiter	15				

SCHIFFSMELDUNGEN

Datum	Zeit	Breite	Länge v. Gr.	Luftdruck	Wind	Wetter	Temper. Luft	Temper. Wasser	W	Sichtweite in km	Wolken (in Zehntel)	Seegang	Dünnung aus
7. Okt.	7p	47°0'	32°3'W	765-	SE 4	00	17	18	3	50	-	2	W
- -	7p	49°1'	21°4'W	68-	E 3	11	18	16	1	50	7 Str.-cum.	1	S
- -	7p	58°2'	2°8'W	76-	SE 2	11	12	13	1	50	6 Str.-cum.	0	-
- -	7p	57°8'	9°1'E	60-	NNW 3	01	7	10	0	>50	10 wolkenl.	0	-
- -	7p	58°0'	34°2'	68-	NNW 6	11	8	6	5	>50	7 3 cum.	7	NW
- -	7p	59°5'	40°2'E	67-	N 6	12	7	-	1	>50	7 cum.	7	N
- -	7p	49°3'	19°4'W	68-	NE 4	12	15	16	0	10	7 cum.	1	NE
- -	2p	47°9'	33°7'W	69-	E 4	00	18	20	1	50	1 cum.	4	N
- -	7p	59°5'	29°3'W	71-	E 2	12	12	19	1	50	5 cum.	6	W
- -	2p	58°3'	26°5'W	76-	ESE 3	11	11	12	2	50	10 Str.-cum.	0	NE
- -	2a	58°3'	12°5'W	74-	E 2	11	2	9	2	20	10 Str.	0	N
- -	2a	48°0'	35°4'W	72-	ESE 3	12	13	16	1	50	8 Str.-cum.	0	SE
- -	2p	46°9'	29°8'W	67-	SE 4	00	17	17	1	50	7 Str.-cum.	5	SE
- -	8a	47°4'	37°6'W	69-	SW 2	12	9	17	1	20	6 Str.-cum.	0	ESE
- -	2p	59°7'	2°8'E	67-	N 6	10	8	-	1	>50	8 Str.-cum.	7	N
- -	7p	51°6'	28°5'W	71-	E 3	11	17	15	2	50	9 cum.	3	NW
- -	2a	47°7'	31°1'W	69-	ENE 4	10	17	19	5	50	7 cum.-ind.	1	NE
- -	8a	48°4'	24°7'W	66-	E 3	13	17	18	2	30	10 Str.-cum.	1	NE
- -	8a	47°11	33°8'W	69-	NE 3	11	16	16	2	20	10 Str.-cum.	1	NE
- -	8a	48°8'	26°2'W	67-	NE 4	40	15	16	1	20	8 cum.	1	NE

Datum	Zeit	Breite	Länge v. Gr.	Luftdruck	Wind	Wetter	Temper. Luft	Temper. Wasser	W	Sichtweite in km	Wolken (in Zehntel)	Seegang	Dünnung aus
8. Okt.	8a	58°1'	19°7'W	776-	Stille	11	9	10	1	50	6 Str.-cum.	0	N
					" Mirumskam								
- -	2a	59°4'	36°8'W	69-	SE 4	10	15	16	1	50	7 cum.	6	NW
- -	2a	55°3'	38°1'W	66-	S 6	11	14	12	3	10	5 Str.	6	S
- -	8a	49°5'	30°4'W	70-	ENE 4	00	14	14	1	10	9 cum.	0	NE
- -	2a	55°2'	18°8'W	76-	SE 3	11	9	11	6	50	-	7	E
- -	2a	49°5'	35°9'W	63-	E 8	12	10	18	1	50	10 cum.-ind.		

WETTERBERICHT
DER
DEUTSCHEN SEEWARTE

JAHRGANG 50, Nr. 282 — VERLAGSORT HAMBURG — Freitag, den 9. Oktober 1925

Mitteleuropäische Zeit — **Luftdruck** reduziert auf 0° Temperatur, Meeresspiegel und Schwere in 45° Breite — **Temperatur** in Celsius-Graden — **Windstärke** nach Beaufortskala (12 = Orkan) — **Wetter:** 00 bis 09 wolkenlos bis halb bedeckt; 10 bis 19 halb bis ganz bedeckt; 20 bis 29 Dunst oder Nebel; 30 bis 39 Schauer; 40 bis 49 Rieselregen; 50 bis 59 sonstiger Regen; 60 bis 69 Schnee; 70 bis 79 Graupel oder Regen und Schnee gemischt; 80 bis 89 Hagel; 90 bis 99 Gewitter — W = Witterungsverlauf seit der letzten Beobachtung: 0 = wolkenlos bis halb bedeckt, 1 = wolkig, 2 = anhaltend ganz bedeckt, 3 = Dunst oder Nebel, 4 = dichter Nebel, 5 = Schauer, 6 = Regen oder Rieselregen, 7 = Schnee, 8 = Graupeln oder Hagel, 9 = Gewitter — **Relative Feuchtigkeit:** 0 = 95 bis 100 %, 9 = 90 bis 94 %, 8 = 80 bis 89 %, 7 = 70 bis 79 %, 6 = 60 bis 69 %, 5 = 50 bis 59 %, 4 = 40 bis 49 %, 3 = 30 bis 39 %, 2 = 20 bis 29 %, 1 = 10 bis 19 %

GESTERN NACHMITTAG 2 UHR

DEUTSCHE STATIONEN	Uhrzeit	Luftdruck	Wind	Wetter	Temperat.	Luftdruck Charakter u. Ander.	W	Stärke in km	Wolken (in Zehntel)	Rel. Feucht.	Seegang	Wolkenhöhe
Borkum	2	769.3	N 3	11	11	— 0	1	20	8	7		6
Helgoland	2		NW 2	Nebel								
Altenwalde	2	69.0	NNE 2	16	10	⟋ +0.5	1	50	8	7		5
Bremen	2											
Hamburg	2	68.6	N 2	11	11	⟋ +0.5	1	20	10	5		6
Kiel	2	68.5	NE 2	01	10	⟋ +0.5	0	—	5	6		4
Warnemünde	2											
Swinemünde	2	66.9	NNW 1	12	10	⟋ +1.0	0	50	7	5		6
Rügenwaldermünde	2											
Danzig	2											
Königsberg	2	64.9	W 1	00	9	⟋ +1.0	0	50	5	6		5
Memel	2	64.1	N 1	02	8	⟋ +1.0	1	20	4	6		6
Aachen	2¹⁵	69.1	NNE 3	11	10	^ 0	1	20	8	7		6
Lüningen	2											
Hannover	2	68.5	NNW 2	11	11	⟋ 0	1	50	9	6		6
Magdeburg	2											
Dresden	2⁰⁰	67.4	NNW 2	11	9	— 0	1	50	7	5		6
Berlin	2	67.2	NNW 1	10	11	— 0	1	10	9	5		6
Grünberg in Schles.	2											
Breslau	2	66.1	NNW 3	30	10	— 0	1	20	8	6		4
Frankfurt a. M.	2	68.1	NNW 1	11	11	— 0	1	20	9	4		6
Karlsruhe	2											
Friedrichshafen	2											
Bamberg	2											
München	2											
Kahler Asten 852	2²⁰	—	N 3	11	4	⟋ +1.0	2	>50	10	8		2
Wasserkuppe (Rhön) 950	2¹⁵	6										
Feldberg im Taunus 801	2	6										
Brocken 1142	2¹⁵	6										
Fichtelberg 1213	2	5.6-3	NNE 2	11	1	⟋ +0.5	2	20	10	9		0
Schauinsland 1608	2	5										
Feldberg i. Schwarzw. 1497	2	5										
Zugspitze 2964	2¹⁵	5.3-4	WNW 3	27	-1	\ -0.5	2	0.05	10	0		0
Säntis 2500	2	5.5.2	WSW 4	27	2	\ -0.5	5	0.05	Nebel	0		0
Sonnblick 3106	2											

Seehöhe in Metern

GESTERN ABEND 7 UHR

Uhrzeit	Luftdruck	Wind	Wetter	Temperat.	Luftdruck Charakter u. Ander.	W	Stärke in km	Wolken (in Zehntel)	Rel. Feucht.	Niederschlag	Maximum	Seegang	Wolkenhöhe
7													
7	—	N 2	Nebel										
7													
7	72.5	N 2	00	8	— 0	2	20	2	7	43	11		5
7	70.1	NNE 1	01	8	⟋ +1.5	0	4	2	7	0	11		9
8	69.7	E 1	01	8	⟋ +1.5	0	—	wolkenlos	8	0	10		9
8	69.0	N 1	01	9	— 0	6	20	2	6	0		5	6
7	68.6	NNE 1	01	9	⟋ +1.5	1	2	1	6	0	13		6
7	68.1	N 3	wolkenl.	9	⟋ +1.2						11	H	
7	68.2	NNW 3	01	6	⟋ +2.0	0	20	1	7	0	11		5
7	66.8	NNW 1	06	9	⟋ +1.5	5	—	3	7	0.5	10		
7	66.1	N 1	01	6	⟋ +1.0	1	20	4	6	0		H	5
7	69.0	NE 5	11	9	\ -0.5	1	10	9	7	0	10		
7	70.8	NE 1	00	8	⟋ +1.0	1	0.5	4	8	0	12		9
7	69.6	Stille	00	6	⟋ +1.0	1	10	4	8	0	12		8
7	69.4	N 1	01	8	⟋ +1.0	0	4	2	7	0	13		5
7													
7⁰⁰	68.9	NW 3	01	8	⟋ +1.0	1	50	3	6	0	10		9
7	68.9	Stille	00	9	⟋ +1.5	1	2	3	6	0	12		6
7	68.6	N 1	01	8	⟋ +1.5	5	20	1	7	⊘	13		7
7	68.1	Stille	00	6	⟋ +1.5	0	10	1	7	⊘	12		7
7	69.3	NNE 1	11	9	⟋ +1.0	1	10	9	6	0	13		6
7	67.8	ENE 1	16	8	⟋ +1.0	6	2	10	8	7	16		5
7	65.8	NNE 2	55	10	⟋ +1.0	9	1	10	9	15	16		4
9m	69.9	NW 2	11	6	⟋ +1.0	6	20	10	8	2	10		2
7													
7	—	N 2	10	3	⟋ +0.5	1	20	10	9	0	4		2
7	6												
7	695.4	NE 6	11	2	⟋ +1.0	2	50	10	9	0.5	2		6
7	67.6	N 5	01	-1	⟋ +0.5	1	50	2	0	0	8		6
7	662.2	NNE 3	27	-1	⟋ +1.0	4	0.05	Nebel	0	0	8		0
9⁰⁰	6												
7	693.3	W 2	27	7	\ -0.5	4	0.05	Nebel	0	0	7		0
9¹⁵	693.7	NNW 2	27	-3	— 0	7	0.05	10	0	11	-1		0
7	667.7	NW 5	70	1	— 0	5	0.05	10	0	5	3		0
7	662.3	Stille	Regen	13							17		

Luftdruck der Bergstationen nicht auf Schwere und Meeresspiegel reduziert

KÜSTENSTATIONEN UND FEUERSCHIFFE

NACHMITTAG UND ABEND DES VORTAGES

List	2p:	NO, heiter, ganz Sicht, See II
	7p:	
Bülk	2p:	768.1, NO, 3, W, 11°, Sicht 50 km, See I
	7p:	
Arkona	2p:	9°, NO, heiter, See 2
	7p:	
Außenjade	2p:	
	7p:	
Marienleuchte	2p:	770.3, NO, 3, W, 12°, Sicht 50 km, See I
	7p:	
Borkumriff	2p:	769.0, NO, 4, W, 10°, W.T. 11°
	7p:	
Amrumbank	2p:	
	7p:	
Adlergrund	2p:	heiter, Stille, See I, Bornh. sichtbar, L.T. 13.0, W.T. 12.8
	7p:	" " W 1 " I, Sichtw. 15 Sekm.
Borkum	5p:	

HEUTE MORGEN

List	8a:	WNW 3, bed., ganz Sicht, See II
	11a:	
Bülk	8a:	770.9, — 2, NO, 2°, Sicht 50 km, See I
	11a:	772.5, W 3, W, 2°, Sicht 80 km, See I
Arkona	8a:	W 2, heiter, See II
	11a:	W 4, wolkig, See V
Außenjade	8a:	NNW 1, leicht bewölkt, See ruhig
	11a:	
Marienleuchte	8a:	770.9, NO, W, 10°, Sicht 50 km, See I
	11a:	771.4, W 4, W, 13°, Sicht 50 km, See I
Borkumriff	8a:	773.1, NO, W, 11°, W.T. 13°, Sicht 2 km
	11a:	
Amrumbank	8a:	NW 3, heiter, See II, L.T. 11.8°, W.T. 15.1°
	11a:	
Adlergrund	8a:	WNW 4, heiter, See III, Bornh. sichtb., L.T. 10.6, W.T. 13.2°
	11a:	WNW 7, bedeckt, " " " "
Borkum	11a:	

HEUTE MORGEN 8 UHR

DEUTSCHE STATIONEN	Uhrzeit	Luftdruck	Wind	Wetter	Temperat.	Luftdruck Charakter u. Ander.	W	Stärke in km	Wolken (in Zehntel)	Rel. Feucht.	Niederschlag	Minimum	Seegang	Wolkenhöhe
Borkum	8	772.5	NNE 1	10	5	— 0	1	20	6	9	⊘	—		6
Wilhelmshaven	8	73.8	WSW 1	20	5	⟋ +0.5	1	2	4	9	0.2	4		5
Helgoland	8	70.8	NNW 1	wolkig	10									
Altenwalde	8	73.1	SW 2	03	6	⟋ +1.0	0	20	4	8	0.1	5		4
Bremen	8	74.4	NW 1	28	2	⟋ +1.0								
Hamburg	8	73.2	W 1	26	4	⟋ +0.5	4	0.05	3	9	0	5		3
Groß-Borstel	8	—	Stille	05	1	—	1	1	5	—	0	-2		3
Kiel	8	72.9	NW 2	01	5	⟋ 0	0	—	5	8	0	2		3
Warnemünde	8	71.8	N 1	00	3	⟋ +0.5	0	10	1	9	0	—		5
Swinemünde	8	7.0	WSW 1	01	3	⟋ +0.5	0	20	2	8	0	1		6
Rügenwaldermünde	8	70.9	WNW 4	heiter	2	⟋ +0.1	—	—	—	6	0	1		
Danzig	8	70.6	WSW 5	81	6	— 0	0	50	2	6	0	3		6
Königsberg	8	69.7	SW 2	38	5	⟋ +0.5	5	4	7	8	2	1		4
Memel	8	67.7	W 3	02	9	— 0	1	20	6	6	0	—		5
Aachen	8	73.5	NNE 1	27	3	⟋ +0.5	0	0.2	10	9	0	3		1
Lüningen	8	74.5	Stille	00	-1	⟋ +1.0	0	0.2	3	8	0	-2		1
Hannover	8	73.7	Stille	27	-0	⟋ +1.5	4	0.05	8	10	0	-2		0
Magdeburg	8	72.9	NW 1	01	2	⟋ +1.0	0	1	2	10	0	1		3
	8													
Dresden	8⁰⁰	73.7	SSW 1	01	3	⟋ +1.5	3	2	3	9	0	1		4
Berlin	8	73.0	SW 1	24	7	⟋ +1.0	0	1	Nebel	7	0	6		9
Grünberg i. Schles.	8	74.4	SSE 1	01	4	⟋ +1.0	3	4	wolkenlos	8	0	0		9
Breslau	8	73.4	WNW 1	01	2	⟋ +1.0	0	50	" "	9	0	-2		5
Frankfurt a. M.	8	72.9	NNE 1	01	4	⟋ +1.0	0	4	" "	8	0	3		7
Karlsruhe	7⁰⁰	73.3	N 1	11	4	⟋ +0.5	1	10	9	9	0	3		6
Friedrichshafen	8	69.0	NNE 3	10	7	⟋ +1.0	5	10	8	10	2	7		7
Bamberg	8	73.0	NW 2	01	3	⟋ +1.5	1	20	wolkenlos	8	0	0		0
München	8													
Kahler Asten 852	8	—	E 2	01	1	⟋ +1.0	0	50	1 ci	9	0	0		0
Wasserkuppe (Rhön) 950	8	69.0	E 1	28	2	⟋ +1.0	0	50	Dunst	8	—	-1		—
Feldberg im Taunus 801	8	70.0	E 4	01	2	⟋ +0.5	0	30	wolkenlos	8	0	1		9
Brocken 1142	8	67.0	ESE 3	01	-1	⟋ +1.0	4	50	1 ci	9	0	-2		9
Fichtelberg 1213	8	66.3	ESE 3	01	0	⟋ +0.5	0	50	wolkenlos	9	0	-3		9
Schauinsland 1608	7⁰⁰	6												
Feldberg i. Schwarzw. 1397	7¹⁵	63.9.2	NE 3	27	2	⟋ +0.5	4	0.05	Nebel	0	4	2		0
Zugspitze 2964	7¹⁰	63.3.8	E 3	01	-4	— 0	7	10	wolkenlos	0	6	-3		0
Säntis 2500	8	66.4	NE 4	01	-1	⟋ +0.5	0	10	2 ci	0	8	-2		—
Sonnblick 3106	8	69.0	NE 5	bedeckt	8	⟋ +1.2					11	7		

Seehöhe in Metern

Luftdruck der Bergstationen nicht auf Schwere und Meeresspiegel reduziert

Nachdruck und Verwertung für öffentliche Vorhersage verboten!

Freitag, den 9. Oktober 1925.

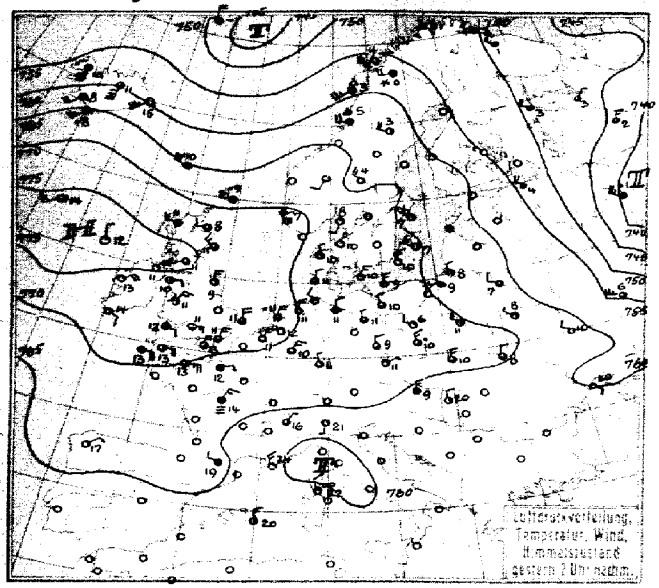

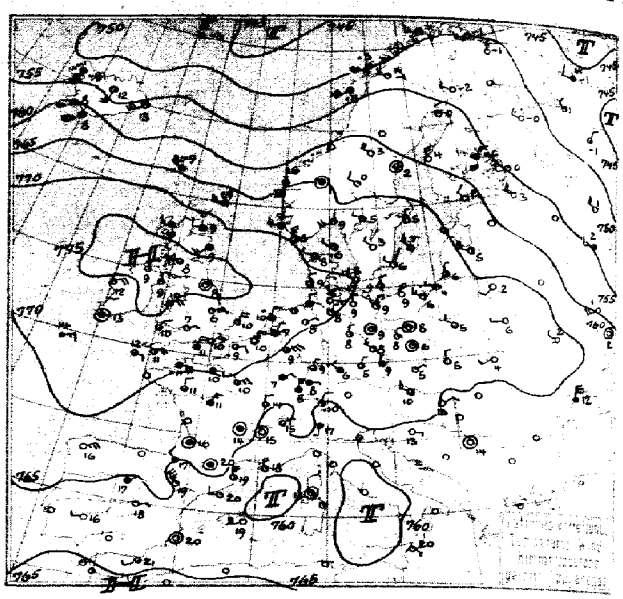

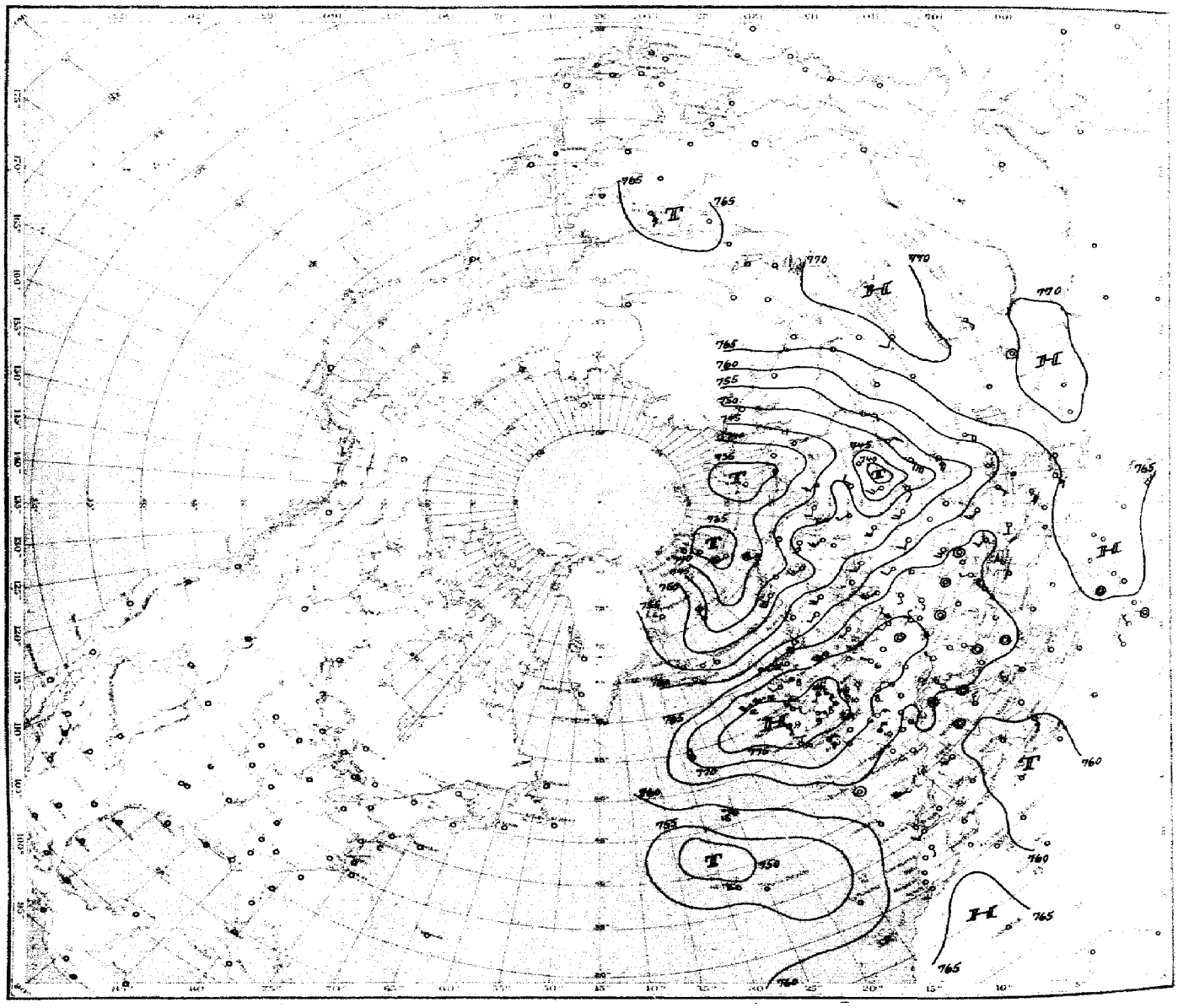

Luftdruck, Temperatur, Wind, Himmelszustand der nördlichen Halbkugel
vom Freitag d. 9. Oktober 1925 morgens.

SEEWARTE

Jahrgang 50 Nr. 282

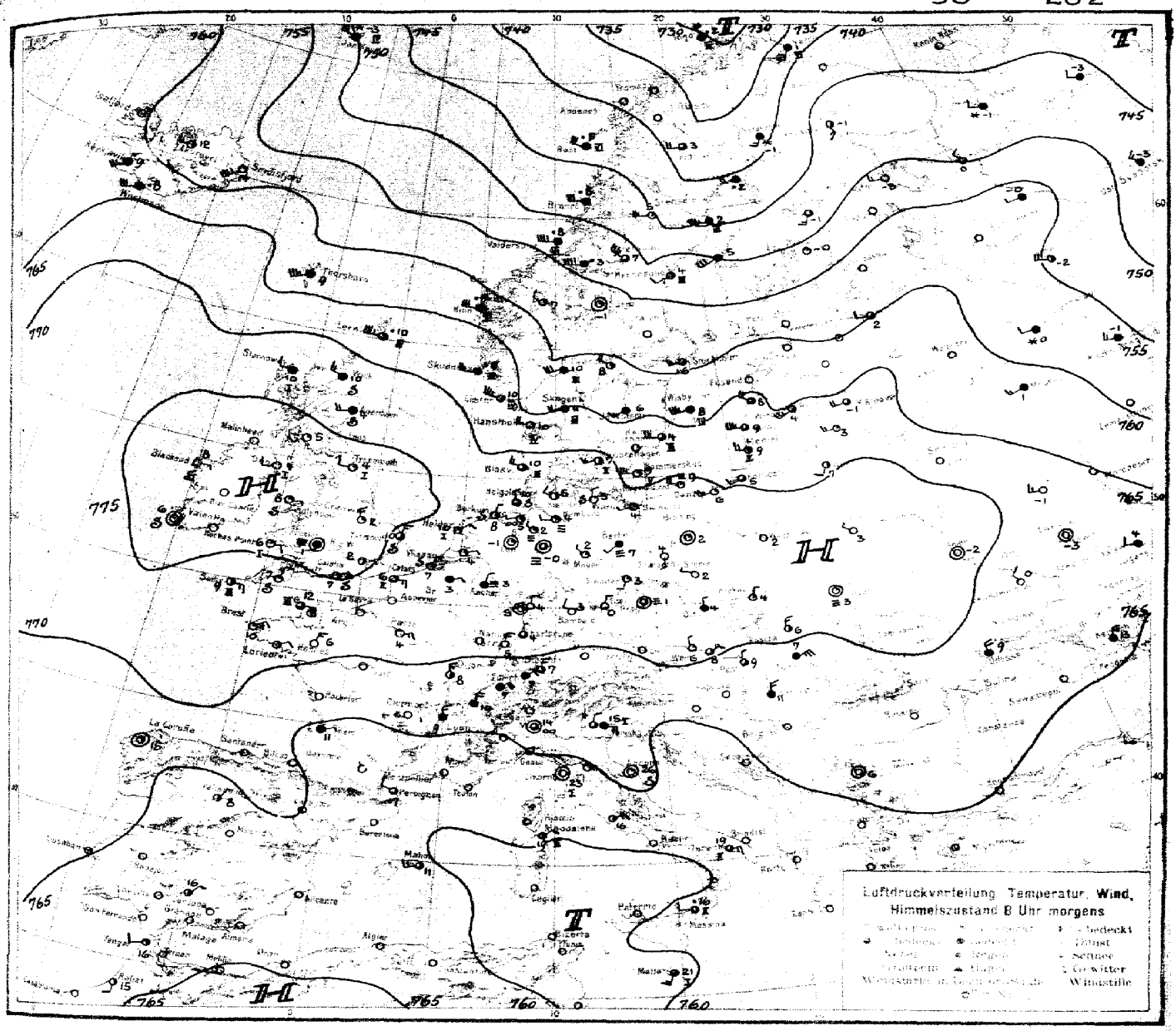

ALLGEMEINE ÜBERSICHT 8 Uhr morgens: Freitag, den 9. Oktober 1925.

Das gestern über Mittelrußland liegende Tiefdruckgebiet ist rasch nach Sibirien abgezogen. Die auf seiner Rückseite südwärts fließende Kaltluft hat die Ausdehnung des mit einem Kern von über 775 mm über den Britischen Inseln liegenden Hochs nach Osten sekundär unterstützt, sodaß dieses sich jetzt bis Südrußland erstreckt. Die Advektion warmer Luft an der Nordwestseite des britischen Hochdrucks hat durch Verstärkung der thermischen Gegensätze die gestern bei Jan Mayen liegende Zyklone sich erheblich vertiefen lassen. Ihr Kerngebiet von 725 mm liegt auf seiner östlichen Wanderung bereits östlich der Bäreninsel. Südliche Ausläufer dürften sich bis zur Deutschen Ost- und Nordseeküste bemerkbar machen, indem durch Gradientverstärkung die Luftbewegung erheblich auffrischen wird. Im übrigen wird Deutschland aber unter der Herrschaft des Hochs bleiben.

WETTERAUSSICHTEN AN DER DEUTSCHEN KÜSTE für Sonnabend, den 10. Oktober 1925.

NORDSEE und OSTSEE: Auffrischende westliche bis nordwestliche Winde, heiter bis wolkig, trocken, kühl. Nachtfrost- und Bodennebelgefahr.

Küsten OSTSEE: (W. Swinemünde:) Auffrischende, zeitweise böige Winde aus West bis Nordwest, zunehmende Bewölkung, strichweise Regenfälle.

Küsten OSTSEE: (W. Königsberg:) Unbeständig, auch Regenschauer, frische böige Westwinde, Temperatur nicht weiter sinkend.

Sturmwarnungen: Heute morgen 9¹⁵ am. W. Königsberg: Gefahr starke auffrischender Winde aus West bis Nordwest. Signalball.
" " 12²⁰ pm. " Swinemünde: " " " " " westlichen Richtungen. "

Ro.

Hamburg, Deutsche Seewarte — Kapelle. — Abt. III. — Georgii

Blaurock-Hartung & Co., Hamburg

Freitag, 9. Oktober 1925 Nr 282

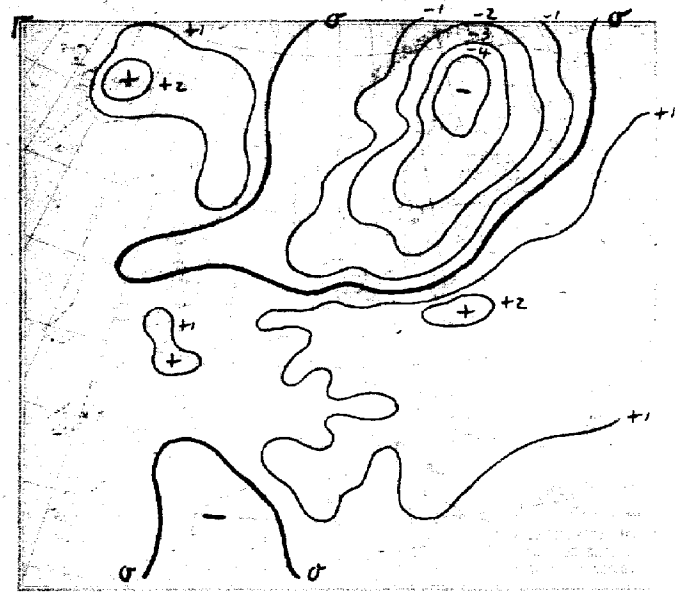

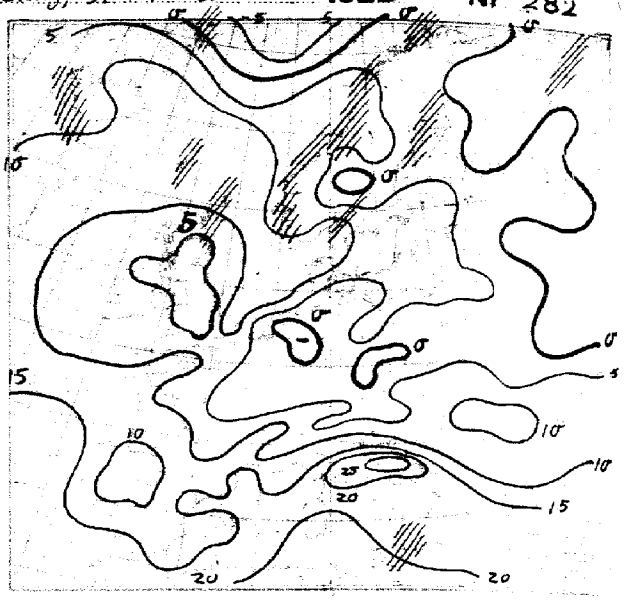

NACH AUFZEICHNUNGEN DER REGISTRIERAPPARATE ZU HAMBURG SEIT GESTERN 8 UHR MORGENS (M. E. Z.)

STUNDE		9	10	11	12m	1	2	3	4	5	6	7	8	9	10	11	12n	1	2	3	4	5	6	7	8
Thermograph		7.2	8.3	8.8	9.6	10.2	10.6	10.9	10.7	10.0	9.4	8.1	7.5	6.9	6.3	5.4	5.0	4.9	4.3	3.8	3.7	3.3	3.1	3.5	3.8
Barograph		63.9	64.3	64.6	64.7	64.7	64.9	64.7	65.0	65.5	65.7	66.5	66.9	67.1	67.7	68.1	68.2	68.5	68.9	68.8	68.7	69.1	69.4	69.6	69.6
Anemograph	Richtung	NNW	WNW	N	N	N	N	N	N	NNE	NNE	NNE	N	N	N	N	N	N	NNW	NNW	NNW	WNW	WNW	NW	W
	m. p. S.	3.5	3.5	4.5	5.0	3.7	3.0	3.0	2.5	2.1	1.9	1.5	1.5	2.4	1.8	1.6	1.2	1.0	1.0	1.0	1.3	1.5	1.2	1.1	1.0
Regenmesser		–	–	–	–	–	–	–	–	–	–	–	–	–	–	–	–	–	–	–	–	–	–	–	–
Sonnenscheindauer in Min.		45	50	30	5	35	25	50	40	15	–	–	–	–	–	–	–	–	–	–	–	–	–	–	–

AUFSTIEGE

STATION Wind in m./S.	Seehöhe	Zeit	Boden	200	500	1000	1500	2000	2500	3000	3500	4000	4500	5000	Bemerkungen
						Gestern morgen / nachm. u. abend.									Sichtw. bis Kilom.
Aachen		10a	NzW 1	NW z N 3	NNW 5	NzW 5	NzE 4	NEW 5	NW 8	NW z W 10					
Bremen		12m	N 3	NNE 4	NE E 6	N 9	NzW 7								7 "
Gr. Borstel	17m	2p	NNW 3	NW z N 3	N 5	N4	N 5	NzW 9	NW 8						10 "
Holyhead		"	NNE 3	NE 7	NE 7	E 7									
Valencia		"	ESE 2	E z S 2	SE z E 3	S z E 3									
Calshot		"	NNE 4	NE 7	NE 9	NE 9									
Felixstowe		"	–	NE z N 11	NE z N 11	NE z N 10	NE 8								
Lindenberg	122m	h	NNW 2	NNW 3	NzW 5	NzW 5	NzW 4	NNW 3	NNW 3	SSW 5	ca. WSW	ca. [illegible]			8 "
Duxford		3p	–	10.6 75	10.0 75	6.1 75	2.2 85	-2.6 85	-3.9 85	-3.9 65	–	-8.3 75	–	-13.3 –	
Rostock	37m	6p	Stille	NE 4	NE 6	NzE 4	N 3	NNE 4	NNW 3	NzE 8					
Warschau		7p	–	–	NW 6	NW 6	NNW 8								
Lille		"	–	–	NE 12	NEzE 14	NEzE 19	NE 12							
Toulouse		"	–	–	NWzN 8	NWzN 6	NWzW 8	W 7							
Rennes		"	–	–	NE 10	NE 12	NEzN 16	NzW 6							
						Heute morgen.									
Gr. Borstel	17m	9a	Stille	WNW 1	WNW 1	WNW 2	WNW 4	NW 3	NNW 4	N 3	N 5	N 7	N 6	N 6	1 "
Croydon		8a	NEzE 1	NE 10	NEzE 9	SW									4 "
Calshot		"	NNE 7	ENE 12	ENE 9	Strm	a.cm								20 "
Shoeburyness		"	–	NE 12	NE 10	ENE 10	NEzE 6								
Malta		"	SSW 5	–	–	SW 11	–	SW 13	–	SW 14	cm	SW cm			50 "
Friedrichshf.	400m	7a	–	–	NNE 7	NE 10	EzN 5								10 "
Rostock	37m	8a	W 2	WzN 3	WzN 4	WzN 6	WzN 5	SW 7	NW 7	NNW 9	NzW 13	NE 13	NNE 18	NE 22	50 "
Eger		"	NNE 1	ENE 5	E 7	E 8	NEzE 4	N 6	–	N 8	–	NW 8	–	NE 13	2 "
Kasohau		"	N 5	NNE 13	NEzN 14	NEzN 14	NE 13	NEzN 7	Strm	SW					50 "
Königsberg		6a	SW 3	WSW 8	W 10	WzN 13	WzN 13								2 "
Karlsruhe	130m	7a	ENE 1	NEzE 5	ENE 9	ENE 10									
Dresden		8a	ENE 2	SEzE 2	SSE 2	SzW 1	SE 2	SEzE 3	E z S 3	E 3	NE z N 3	2600 NE E 5	3100 N 7	fr. Shr	1 "
Breslau		"	WNW 1	SE 2	E 3	E z N 7	NEzE 5	NNE 7	NE E 4	N z W 4					50 "
Lindenberg	122m	"	5.1 81	4.0 79	4.0 57	-0.5 55	-5.1 52	-7.3 44	-8.4 34	-8.0 34	-10.5 35	S. U.	2100 – 2300		13
			ESE 1	Stille	Stille	Stille	NEW 2	NWzN 3	NNW 4	N 5					
Prag-Ruzyn		11a	W 1	W 4	W 4	NNW 4	NNW 3	NzW 4	N 6	N 5	N 5				10
Gr. Borstel	17m	12a	WSW 4	W z S 4	W z N 6	W z N 6	WNW 6	NW z N 5	NW z N 8	NW z N E	N 11	N 12 5500 W S W 20	N 16 6000 N 14	N 12 6500 N 12	

Freitag 9. Oktober 1925

STATION	MORGEN Luftdruck	Wind	Wetter	Temperat.	Luftdruck Charakter u. Änder.	W	Sichtw. in km	Wolken (in Zehntel)	Rel. Feuchtigkeit	Niederschlag	Minimum	Seegang
Wien	71.6	NNW 4	1/2 bd.	6	/ +1.6						6	–
Zürich	68.4	NE 2	11	7	/ +0.5	2	2	10 sw	9	0	7	–
Bern	67.2	NE 4	11	7	/ +0.5	2	4	10 sw	0	0	7	–
Genf	66.4	NNE 4	11	10	N +0.5	1	20	10 sw	8	0	10	–
Lugano												–
Helder	74.6	NE 2	01	10	/ +1.0	0	50	3 m	6	0	–	1
Vlissingen	74.5	NNE 2	01	7	/ +0.5	0	20	3	9	0	–	S
Utrecht	74.3	ENE 1	06	4	/ +1.0	1	50	2	0	0	2	–
Kopenhagen	70.3	WSW 3	11	7	— 00	1	20	6	7	0	–	II
Skagen	65.6	WSW 4	11	11	\ −1.0	1	10	8	8	0	–	IV
Hanstholm	67.8	WNW 4	11	10	\ −1.0	1	50	8	9	0	–	IV
Blaavandshuk	71.9	WNW 3	12	10	\ −1.0	1	60	9	–	0	–	III
Hammerodde	69.8	W 5	01	9	\ −1.0	0	60	3 m	7	0	–	V
Ahlsko												–
Haparanda	40.2	WSW 3	58	2	\ −4.5	1	10	10 m	9	2	−1	–
Stensele	44.4	W 5	01	5	\ −1.0	3	1	1	–	–	–	–
Oestersund	51.2	NW 7	11	7	\ −2.0	5	250	8	7	2	2	–
Hernösand	50.3	SW 2	11	4	\ −3.0	6	250	6	8	2	–	III
Särna	55.8	Stille	01	−1	\ −2.0	0	250	3	9	0	−2	–
Karlstad	60.2	WNW 4	10	8	\ −2.0	1	–	6	7	0	4	–
Stockholm	59.1	WSW 3	11	6	\ −2.5	1	10	9	7	0	3	–
Jönköping	64.8	SW 3	11	6	\ −1.0	1	50	10 sw	8	0	0	–
Wisby	63.8	WSW 7	11	8	\ −2.5	1	250	10 m	6	0	–	IV
Kalmar	66.8	W 4	12	4	\ −1.5	1	–	9	8	0	–	III
Hällvare	37.6	W 4	11	3	\ −3.0	7	250	9	9	1	−3	–
Karlshamn											–	–
Bjuröklubb	43.5	WSW 7	11	2	\ −4.0	2	250	10 m	–	4	–	VI
Quade Hook											–	–
Spitzbergen	38.7	NW 3	11	−5	\ −1.5	2	50	10	7	0	–	–
Ingö	30.8	NNW 6	75	2	\ −2.5	6	4	10 sw	8	2	–	IV
Valdersund	53.6	W 8	50	8	\ −0.5	6	2	10 m	9	6	–	VI
Klim	64.1	W 6	55	9	\ −0.5	6	10	10 m	9	6	–	IV
Lister	67.0	WNW 7	30	10	\ −1.5	6	50	9	8	1	–	IV
Bären-Insel	24.6	WNW		−0	/ +1.0	7	1	10 m	9	5	–	I
Andänes											–	–
Röst	43.2	WNW 6	54	5	\ −0.0	6	20	10	0	7	–	VI
Jan Mayen	44.5	WNW 6	60	−3	/ +0.5	7	10	10 m	7	0	–	IV
Färder	61.9	WSW 6	16	10	\ −1.5	5	250	10	–	0.4	–	III
Vardö	35.8	SSW 6	11	1	\ −3.5	0	250	10	7	0	–	VI
Brönnö	47.9	W 6	50	8	\ −2.0	6	20	10 m	0	26	–	–
Utsire	67.7	W 5	54	9	\ −0.5	5	10	10 m	8	2	–	III
Dombas	56.2	NW 2	02	7	\ −1.0	1	250	9	6	0	−0	–
Helsingfors												–
Wasa	47.8	SW 6	60	5	\ −3.0	5	50	10 m	0	0.1	–	–
Kuopio												–
Dorpat												–
Riga	65.1	SW 5	11	4	/ 0.0	1	50	8	8	0.1	0	–
Warschau		NE 1	01	2	/ +2.5	–	–	–	–	0	−2	–
Lemberg	73.5	Stille	22	3	N +1.5	1	1	2	9	0	−2	–
Pinsk	72.0	NW 1	01	3	/ +2.5	0	4	–	6	0	1	–
Wilna	69.9	SSW 2	02	7	/ +1.0	0	10	4	8	0	−2	–
Krakau	73.3	WNE 1	01	4	/ +1.5	1	2	1	8	0.6	−1	–
Posen	73.9	Stille	01	2	/ +2.0	0	4	1	9	0	−1	–
Prag	73.9	Stille	28	1	/ +1.5	0	–	7	0	0.1	0	–
Eger	74.0	NNE 1	01	0	N +1.0	3	2	–	0	–	−2	–
Preßburg	70.1	NE 2	11	8	/ +1.5	1	50	8	5	0	7	–
Kaschau	71.0	N 3	00	6	/ +1.5	1	50	4	7	0	4	–
Ofenpest	73.0	N 1	11	4	/ +1.5	0	50	10 sw	7	0	−1	–
Budapest	69.4	N 1	3/4 bd.	9	/ +1.3						9	–
Belgrad											–	–
Serajewo											–	–
Agram											–	–
Pola											–	–
Athen											–	–
Korfu											–	–
Turin											–	–
Genua											–	–
Livorno	61.9	Stille	01	23	/ +1.0	0	10	–	9	–	–	I
Rocca	65.2	Stille	03	28	/ +0.5	0	10	3	8	0	–	S
Maddalena	60.1	ENE 2	02	19	/ +1.0	1	10	5	8	0	–	II
Cagliari	61.3	W 2	45	16	— 00	6	10	9	8	6	–	II
Palermo	62.5	ENE 3	11	19	/ +1.0	2	10	7	8	0	–	II
Venedig	62.8	E 3	10	15	/ +1.0	0	20	6	7	0	–	I
Rom	62.1	NE 3	02	18	— 00	0	20	4	8	0	13	–
Malta	58.2	SSW 3	11	21	N 00	9	50	6	8	–	–	I
Madrid	64.2	W 8										
La Coruña	66.2	Stille	1/2 bd.	15								
Malaga	61.2	WSW 3	1/2 bd.	18								
Horta												
Funchal	56.6	WSW 3	12	20	/ +1.0	1	20	9	7	0	–	V

STATION	MORGEN Luftdruck	Wind	Wetter	Temperat.	Luftdruck Charakter u. Änder.	W	Sichtw. in km	Wolken (in Zehntel)	Rel. Feuchtigkeit	Niederschlag	Minimum	Seegang
Rochefort											–	–
Bayonne											–	–
Bordeaux	64.8	ENE 1	11	11	\ 00		4	10 sw	–	0	11	–
Clermont											–	–
Dijon	66.9	W 3	01	8	/ +0.5	–	10	5	–	0	6	–
Calais	73.8	E 3	11	6	/ +0.5	–	20	7	–	1	–	II
Brest	71.7	NE 3	01	10	/ +0.5	–	50	3	–	0	10	–
Paris	71.9	ENE 3	01	4	— +0.5	–	4	—	–	0	4	–
Perpignan	63.2	WNW 2	11	17	0.8	–	60	9	–	0	16	–
Rennes	71.8	NNE 3	01	6	/ +0.5	–	20	—	–	0	6	–
Straßburg	70.5	NNE 3	01	5	/ +0.5	–	10	—	–	0	4	–
Toulouse	64.5	Stille	01	13	–	–	10	3	–	0	–	–
Tours	69.8	NE 4	01	7	/ +0.5	–	10	3	–	0	9	–
Ajaccio	61.6	Stille	01	16	/ +1.0	–	280	3	–	0	–	S
Le Havre	73.1	ENE 3	01	6	/ +0.5	–	20	1	–	0	–	S
Marignane	62.3	ESE 1	11	12	/ +1.0	–	20	5	–	0	9	–
Nancy	70.9	ENE 3	01	4	/ +1.0	–	10	—	–	7	2	–
Lerwick	67.0	W 7	40	10	/ +1.0	1	50	9	8	0.6	–	IV
Renfrew	75.8	SW 2	01	5	\ −1.0	0	20	3	9	0	3	–
Cranwell	76.3	NNW 3	01	2	— 00	0	10	1	0	0	1	–
Scilly	73.8	E 3	02	9	— 00	0	50	5	8	0	–	II
Wick	72.3	WNW 3	11	10	— 00	2	50	10	8	0	–	S
Malinhead												
Tynemouth	75.5	W 2	01	4	— 00	0	20	3	8	0	–	I
Pembroke	76.0	ENE 2	02	6	/ +1.0	0	20	3	8	0	–	I
Roches Point												
Croydon	75.7	ENE 1	02	2	\ −0.5	0	4	5	0	0	–	–
Aberdeen	74.0	WSW 3	02	4	\ −0.5	0	20	5	9	0	–	S
Valentia	75.6	Stille	01	6	/ +0.5	0	50	—	0	0	–	S
Plymouth	74.4	NNE 2	01	7	/ +0.5	0	50	1	8	0	–	S
Guernsey	72.3	E 4	11	12	/ +1.0	1	50	9	8	0	–	II
Stornoway	73.8	W 2	11	10	— 00	2	20	10	8	0	–	I
Holyhead	76.4	ENE 1	01	8	— 00	0	250	1	7	0	–	S
Donaghadee	76.4	WSW 2	00	4	— 00	0	50	—	7	0	–	I
Yarmouth	74.7	NNE 3	11	10	— 00	1	20	9	7	0	–	S
Blacksod	76.7	E 1	01	8	— 00	0	250	—	9	0	–	S
Calshot	75.0	NNE 4	01	7	— +0.5	0	20	2	8	0	–	S
Thorshavn	62.9	WSW 7	16	9	— 00	6	10	10	0	8		
Seydisfjord	55.8	SW 8	00	14	/ +1.0	0	4		1			
Acureyri	52.1	W 3	11	12	/ +2.0	1	50					
Isafjord	52.4	NNE 5	79	16	/ +2.5	1	–	9	7			
Reykjavik	62.3	SSW 5	41	9	— 0.0	6	4	10	8	1		–
Vestmannö	63.8	WSW 6	49	8	— 00	6	4					
Alexandrovsk												
Archangelsk	49.7	NNW 2	6d.	0	/ +0.1						3	
Ust-Zylma	45.4	NW 2	6d.	−3	— 00						1	
Matochkin-Sharr												
Dickson												
Petersburg	59.3	W 2	1/2 bd.	2	\ −0.1						0	
Tscherdyn												
Moskau	61.0	WSW 3	6d.	1	/ +1.5						1	
Kasan	50.4	WSW 3	6d.	1	/ +3.4						2	
Kiew	70.2	Stille	00	−2	/ +1.2						0	
Ufa	48.1	SW 7	6d.	3	/ +1.3						4	
Saratow												
Orenburg	56.6	WSW 5	6d.	2	/ +0.5						5	
Odessa	68.8	N 4	6d.	9	/ +1.4						0	
Sewastopol												
Astrachan	63.4	W 1	6d.	11	/ +1.0						0	
Emba												
Batum												
Baku	64.0	SW 3	00	17	\ −0.4						–	
Tobolsk	47.7	SSE 3	6d.	3	\ −1.3						4	
Omsk												
Taschkent	70.2	Stille	Reg.	8	/ +0.9						7	
V. Imbatskoe												
Tomsk												
Irkutsk												
Jakutsk												
Wladivostok												
Tangor	64.–	WSW 2	1/2 bd.	16								
Agadir	64.–	SW 2	1/2 bd.	19								
Bou Denib												
Oran												
Algier												
Setif												
Tunis												
Aleppo												
Beyruth												

NORD-AMERIKA 2 UHR NACHTS

	Luftdr.	Wind		Luftdr.	Wind		Luftdr.	Wind		Luftdr.	Wind		Luftdr.	Wind
St. Johns			La Pas			Bermuda			Duluth			Tatoosh		
Sydney			Edmonton			Key West			Huron			San Francisco		
Sable Island			Nantucket			Little Rock			Salt Lake City			San Diego		
Grosse Sound			Washington			Nashville			Helena			Forth Worth		
Pilot River			Hatteras			Cleveland			Denver			El Paso		
Winnipeg			Charleston			Chicago			Roseburg			Belle Isle		

STATION	GESTERN NACHMITTAG						GESTERN ABEND								STATION	GESTERN NACHMITTAG						GESTERN ABEND							
	Luftdruck	Wind		Wetter	Temperat.	W	Luftdruck	Wind		Wetter	Temperat.	W	Sichtweite in km	Niederschlag		Luftdruck	Wind		Wetter	Temperat.	W	Sichtweite in km	Luftdruck	Wind		Wetter	Temperat.	W	Sichtweite in km	Niederschlag
Wien	7						7								Turin	7													
Zürich	65.2	NW	2	11	13	1	699	SSE	1	11	13	1	4	0	Genua													
Bern	65.2	SW	1	10	15	1	65.7	NW	1	11	13	2	4	0	Livorno													
Genf	64.3	SSE	1	12	19	1	64.6	NE	1	—	15	5	20	0	Ancona													
Lugano	64.5	ESE	1	01	21	0	64.0	S	1	11	17	1	20	0	Maddalena													
Helder	70.6	NNE	4	30	11	5	71.8	NNE	2	30	10	1	20	2	Messina								61.0	SE	1	0 - 1/4 bed.	20		
Vlissingen	70.6	SSE	3	12	11	1	71.8	SSE	2	10	10	1	10	0	Tarent													
Utrecht	70 -	-	3	14	12	1	71.9	SSE	1	11	7	1	20	●	Venedig													
Kopenhagen	67.9	NNE	3	01	18	1	69.9	NW	2	01	8	1	20	0	Rom													
Skagen	67.6	NNE	1	01	19	1	68.8	WNW	1	01	6	0	20	0	Malta	62 -	ENE	1	1/4 - 1/2 bed.	22								
Hanstholm	68.4	NNW	1	01	19	0	69.3	NW	1	01	8	0	60	0	Madrid													
Skagen	69.7	N	2	02	11	1	71.0	N	2	00	9	1	50	0	La Coruña	68 -	NE	2	1/2 - bed.	17			63.4	ENE	1	01	12		
Skagen	67.3	N	3	01	9	0	-																67.8	NE	5	01	16		
Haparanda	67.2	W	3	33	0		68.8	WNW	4	33	-1	7	50	0.1	Malaga								61.0	WNW	4	01	19		
Haparanda							68.9	NNW	2	01	0	0	50	0	Horta								60.3	W	4	11	24	2	20
Stensele	64.3	WNW	6	02	3	0	50								Rochefort													
Oestersund							63.2	NW	4	11	3	5	—	01	Bayonne								68.6	WNW	2	11	17		
Hernösand							62.3	Stille		01	2	0	50	0	Bordeaux								65.8	Stille		11	16		
Härnösand	64.8	NW	4	11	4	1	64.3	NW	2	01	0	1	60	0	Clermont								67.6	Stille		11	19		
Karlstad							67.5	WNW	1	01	5	0	—	0	Dijon								65.4	W	2	11	18		
Stockholm	66.7	NW	2	02	7	1	66.6	N	1	00	5	1	20	0	Calais								71.1	SSE	2	30	9	-	20
Jonköping							69.1	NW	1	01	3	0	—	0	Brest														
Visby	65.4	NW	3	01	7	1	66.8	NW	3	01	7	1	50	0	Paris								69.8	NE	3	11	10		10
Kalmar	66.4	N	3	01	10	0	—	67.8	NW	1	00	6	0	—	0	Perpignan								63.3	NNW	5	01	19		50
Gällivare	57.2	W	1	00	1	1	50	56.9	W	1	00	-1	1	60	0	Rennes								64.9	N	2	11	11		20
Karlshamn															Straßburg	66.7	NNE	2	50	9	-	4	67.7	N	5	11	8		20
Bjuröklubb	59.5	NW	2	01	6	0	50	68.7	N	2	01	2	0	50	0	Toulouse	65.4	WNW	1	11	19	-	20	68.7	Stille		11	15	-	11
Quade Hook															Tours	67.5	NNE	3	25	14	-	02	68.3	NNE	3	11	11		11
Spitzbergen	48.6	SSE	2	10	-7	1	50								Ajaccio	64.2	NNW	2	25	22	-	50	64.1	Stille		01	18		18
Ingö	52.4	NNW	3	03	2	1	50	49.0	W	3	13	1	5	50	●	Le Havre	69.6	ENE	9	11	12	-	20	70.3	E	2	11	10		10
Valdersund							60.7	SW	6	61	5	6	4	0.1	Marignane	61.5	NNW	3	01	24	-	50	61.4	NNW	4	01	18		20
Kinn							66.5	S	8	55	6	6	10	0	Nancy	64.4	NE	2	50	7	-	10	68.2	NE	2	11	7		10
Lister							69.2	NNW	5	12	8	1	50	0	Lerwick	69.4	W	4	55	9	6	50	68.5	W	3	55	9	6	10
Bären-Insel	50.8	S	2	00	-1	1	42.8	SW	7	61	-0	7	1	●	Renfrew	75.3	WNW	1	12	11	0	20	75.3	W	1	12	8	0	10
Andanes	55.9	W	5	12	4	1	50.3	SW	5	40	3	6	10	2	Cranwell								74.1	NE	3	90	6	1	50
Röst	56.5	SW	5	32	3	6	50.1	SW	6	30	5	5	10	1	Scilly	71.2	E	4	11	13	2	50	72.1	E	2	11	12	1	50
Jan Mayen	49.0	NNW	5	16	-1	2	48.7	N	5	60	-3	5	20	●	Wick	73.3	W	2	16	8	6	50	72.6	W	2	16	9	6	50
Färder	68.8	SSW	1	01	8	0	68.0	SW	4	01	9	0	50	0	Malinhead	75.2	NNE	3	01	11	0	60	75.6	NNE	2	01	9	0	50
Vardö	50.3	NW	4	00	3	5	49.6	W	3	00	-1	5	50	1	Tynemouth	74.2	N	3	00	9	5	40	76.2	Stille		00	8	0	50
Brönnö	62.9	W	4	21	5	5	69.6	SW	4	31	5	5	20	3	—	Pembroke	72.6	E	3	11	12	1	20	73.3	NNE	2	10	10	1	50
Utsire	70.4	NW	3	11	7	1	50	68.2	W	3	12	7	1	50	0	Roches Point	73.4	ESE	2	11	13	6	10	74.4	SSE	2	11	12	2	10
Dombas	60.0	SSW	2	11	-	1	50	65.0	Stille		11	1	1	50	0	Croydon	74.9	NNE	3	11	11	2	10	75.2	NNE	4	12	10	1	4
Helsingfors							61.8	NNW	2	01	2	0	50	0	Aberdeen	74.3	NW	3	12	11	1	50	74.3	SW	3	11	9	1	20
Vasa							60.1	NNW	3	00	4	0	50	—	Valentia	72.7	ESE	2	12	14	1	60	73.5	Stille		12	13	0	50
Kuopio							62.2	S	4	33	-0	1	0.2	●	Plymouth	74.5	E	4	09	13	8	50	72.6	NE	4	01	11	0	20
Dorpat															Guernsey	70.9	ENE	5	11	9	1	50	70.9	E	6	50	11	1	10
Riga							63.8	NW	5	11	5	1	20	2	Stornoway	73.9	W	3	11	11	2	20	73.9	W	2	11	10	2	20
Warschau	65.1	NW	3	01	11	0	63.5	NW	4	01	5	0	4	0	Holyhead	74.3	NNE	3	01	11	1	50	74.8	NE	4	01	10	0	60
Lemberg	66.8	N	2	11	8	2	67.3	WNW	1	00	4	1	0.5	0	Donaghadee	74.6	ENE	2	10	10	0	50	76.5	N	1	01	9	0	50
Pinsk	63.6	NW	1	09	8	1	65.0	W	1	01	6	0	4	0	Yarmouth	71.3	N	4	11	11	5	20	71.9	NNE	4	01	10	5	20
Wilna	62.1	WNW	2	17	7	5	-	65.8	SW	2	00	2	0	50	0.5	Blacksod	74.9	NE	4	08	13	1	50	74.8	NE	4	01	12	0	50
Krakau	65.3	N	3	11	10	1	20	68.0	N	1	00	5	1	4	0.5	Calshot	72.8	NNE	4	12	13	0	50	72.8	NNE	4	11	11	1	20
Posen	62.7	WNW	1	00	6	0	4	68.0	N	2	01	6	0	50	-	Thorshavn	65.0	WNW	6	11	10	1	20	64.9	NW	5	30	9	5	10
Prag	66.7	NE	1	00	11	6	50	68.1	NNW	1	12	9	1	2	0	Seydisafjord	67.2	SW	7	09	15	0	-	65.0	SW	6	02	15	0	02
Eger	69.1	NNE	2	11	9	6	68.5	NNE	1	10	5	1	10	●	9	Akureyri	66.8	S	8	09	11	1	50	64.0	S	5	01	12	1	50
Preßburg	63.5	N	6	11	9	6	50	65.5	WNW	3	11	10	1	4	0	16	Isafjord	55.9	S	7	13	10	2	24	63.6	S	5	66	9	6	40
Zaschau							65.5	N	2	01	9	5	4	●	11	Reykjavik	63.5	SW	4	16	8	6	10	61.7	SW	5	16	8	6	4
Olmütz							67.5	NE	1	00	5	1	60	3	12	Vestmannö	65.9	NW	3	30	8	6	50	64.2	SW	7	30	8	5	10
Budapest	61.8	N	2	1/2 bed.	20		70.6	NE	2	0 - 1/2 bed.	13					Alexandrowsk	-	NW	4	bed.	1									
Belgrad							62.6	Stille		01	19	0	20	0	22	Kem	69.8	NW	4	-	3			52.3	NW	3	3/4 bed.	0		
Serajewo							62.9	E	1	01	13	0	20	0	18	Archangelsk	46.1	NE	1	3/4 -	3			46.0	N	2	1/4 ...	1		
Agram																Petersburg	54.2	NW	4	bed.	4			57.7	NW	4	klar	3		
Sofia																Kiew	60.8	NW	2	Kigr	-			65.2	NW	1	-	2		
Athen																Semetamus	45.1	WNW	7	Regen	4									
Korfu																Odessa	60.7	SE	1	1/4 bed.	10			64.1	NNE	6	bed.	12		

SCHIFFSMELDUNGEN

Datum	Zeit	Breite	Länge v. Gr.	Luftdruck	Wind		Wetter	Temper. Luft	Temper. Wasser	W	Sichtweite in km	Wolken (in Zehntel)		Seegang	Dünung aus	Datum	Zeit	Breite	Länge v. Gr.	Luftdruck	Wind		Wetter	Temper. Luft	Temper. Wasser	W	Sichtweite in km	Wolken (in Zehntel)		Seegang	Dünung aus
8. Okt	7a	56.2 N	30.9 W	28.8	SSE	8	11	11	9	2	50	6	o - NW	6	SE	9. Okt	8a	49.6 N	14.2 W	67.3	SSE	8	00	14	18	1	50	5	SSW	4	E
"	7p	49.8 N	12.9 W	71.8	ENE	3	16	14	14	6	50	10	SW	0	N	"	2p	56.6 N	28.5 W	70.-	S	6	11	15	14	1	20	10	—	1	E
"	7p	55.8 N	10.1 W	76.3	E	2	01	11	12	0	50	2	o - SW	0	O	"	2p	48.5 N	26.6 W	58.-	E	7	18	18	16	2	20	10	SW	2	W
"	2p	47.7 N	31.4 W	57.-	E	5	11	19	17	1	20	10	o — w	7	E	"	2p	58.6 N	6.0 W	71.-	W	6	11	11	11	2	50	10	—	2	W
"	7p	46.2 N	7.3 W	67.6	ESE	7	11	18	17	1	20	10	SW — w	7	E	"	2p	57.4 N	9.9 W	71.-	W	5	11	12	11	2	20	10	SW	4	W
"	8a	47.2 N	33.6 W	61.-	E	6	11	16	16	1	20	8	o — w	6	E	"	2a	58.5 N	13.6 W	75.-	WNW	4	11	12	12	2	50	9	o — w	1	W
"	2p	58.6 N	0.1 W	75.-	NW	2	11	11	11	1	50	8	o — w	3	NW	"	8a	58.6 N	10.2 W	73.3	W	6	11	12	15	2	50	7	o — w	1	W
"	2p	61.7 N	4.0 W	70.3	N	4	50	11	11	1	20	10	E — w	1	W	"	8a	57.5 N	35.3 W	45.6	E	5	01	18	18	6	50	5	o — w	6	E
"	2p	58.0 N	18.7 W	75.-	WNW	3	11	14	12	2	50	9	o — w	0	W																
"	2p	64.1 N	32.7 W	69.-	SSE	5	N	11	9	2	20	10	o — w	6	SE																
"	2p	66.9 N	12.9 W	76.3	N	1	N	12	13	1	50		o —	0	N																
"	7p	58.9 N	2.8 W	71.-	W	5	11	11	11	5	50	10	—	1	W																

WETTERBERICHT
DER
DEUTSCHEN SEEWARTE

JAHRGANG 50 , Nr. 283 — VERLAGSORT HAMBURG — Sonnabend, 10. Oktober 1925

Mitteleuropäische Zeit — **Luftdruck reduziert auf 0° Temperatur, Meeresspiegel und Schwere in 45° Breite — Temperatur** in Celsius-Graden — **Windstärke** nach Beaufortskala (12 = Orkan) — **Wetter:** 00 bis 09 wolkenlos bis halb bedeckt; 10 bis 19 halb bis ganz bedeckt; 20 bis 29 **Dunst oder Nebel**; 30 bis 39 **Schauer**; 40 bis 49 Rieselregen; 50 bis 59 sonstiger Regen; 60 bis 69 Schnee; 70 bis 79 Graupel oder Regen und Schnee gemischt; 80 bis 89 Hagel; 90 bis 99 Gewitter — W = Witterungsverlauf seit der letzten Beobachtung: 0 = wolkenlos bis halb bedeckt, 1 = wolkig, 2 = anhaltend ganz bedeckt, 3 = Dunst oder Nebel, 4 = dichter Nebel, 5 = Schauer, 6 = Regen oder Rieselregen, 7 = Schnee, 8 = Graupeln oder Hagel, 9 = Gewitter — **Relative Feuchtigkeit:** 0 = 95 bis 100 %, 9 = 90 bis 94 %, 8 = 80 bis 89 %, 7 = 70 bis 79 %, 6 = 60 bis 69 %, 5 = 50 bis 59 %, 4 = 40 bis 49 %, 3 = 30 bis 39 %, 2 = 20 bis 29 %, 1 = 10 bis 19 %

GESTERN NACHMITTAG 2 UHR

DEUTSCHE STATIONEN	Uhrzeit	Luftdruck	Wind	Wetter	Temperat.	Luftdruck Charakter u. Änder.	W	Sichtweite in km	Wolken (in Zehntel)	Rel. Feucht.	Seegang	Wolkenhöhe
Borkum	2	773.8	W 1	10	14	— 0	1	20	7 8 cu - sc	6		6
Helgoland	2	–	W 3	Regen	–						25	
Altenwalde	2	773.4	W 2	01	13	— 0	0	50	5	6		5
Bremen	2											
Hamburg	2	772.8	W 3	11	11	— 1.0	0	20	7 cu - sc	5		6
Kiel	2	772.0	WNW 3	01	11	— 1.0	0	– 5	3	7		5
Warnemünde	2											
Swinemünde	2	772.3	W 4	00	10	— 1.5	1	50	5	6		6
Rügenwaldermünde	2											
Danzig	2	668	W 7	11	11	— 1.5	1	50	7	5		4
Königsberg	2	673	W 6	11	11	— 1.0	0	10	9	4		5
Memel	2	675	WSW 8	12	11	— 0.5	1	20	10	6		5
Aachen	2¹⁵	782	ENE 4	01	11	— 0	0	50	2	5		9
Lönningen	2											
Hannover	2	775	WNW 1	11	13	— 0	1	50	8	4		7
Magdeburg	2	773.2	W 2	11	12	— 0.5	1	50	7	4		5
	2											
Dresden	2²⁰⁰	772.7	ESE 1	01	12	— 0.5	0	50	3	3		5
Berlin	2	772.2	WNW 3	01	12	— 1.0	0	10	3	4		5
Grünberg in Schles.	2											
Breslau	2	772.6	W 1	00	12	— 1.0	0	50	4	4		7
Frankfurt a. M.	2	772.0	NNE 2	01	14	— 0	0	50	1	4		7
Karlsruhe	2											
Friedrichshafen	2											
Bamberg	2											
München	2											
Kahler Asten 852	2²⁰⁰	—	E 2	02	5	— + 0.5	0	50	4	6		4
Wasserkuppe (Rhön) 950	2²⁵	6										
Feldberg im Taunus 801	2	6										
Brocken 1148	2²⁵	6										
Fichtelberg 1218	2	6	661 SE 2	01	4	— 0	0	50	2	5		3
Schauinsland 1608	2	6										
Feldberg i. Schwarzw. 1397	2	6										
Zugspitze 2964	2²⁵	5	457 SE 3	01	– 0	+ 0.5	4	10	wolkenlos	8		–
Säntis 2500	2	5	668 SE 3	01	3	+ 0.5	0	10	1 cu	8		7
Sonnblick 3106	2	5										

Seehöhe in Metern

Luftdruck der Bergstationen nicht auf Schwere und Meeresspiegel reduziert

GESTERN ABEND 7 UHR

DEUTSCHE STATIONEN	Uhrzeit	Luftdruck	Wind	Wetter	Temperat.	Luftdruck Charakter u. Änder.	W	Sichtweite in km	Wolken (in Zehntel)	Rel. Feucht.	Niederschlag	Maximum	Seegang	Wolkenhöhe
Borkum	7	773.0	NW 2	10	12	— 0.5	1	20	6 cu - cu	9	0			7
Wilhelmshaven	7	–	W 3	wolkig	–									
Helgoland	7	773.4	W 3	12	11	— 0.5	1	20	8 sc - cu	8	0	13		5
Altenwalde	7	773.0	W 2	12	10	— 0	1	10	10 sc	7	0	12		5
Bremen	7	771.7	W 3	11	10	— 0.5	1	20	10 sc - cu	7	0	12		6
Hamburg	7													
Groß-Borstel	8	770.2	N 3	11	10	— 1.0	1	–	10 sc	8	0	11		5
Kiel	8	769.9	W 3	12	9	— 0.5	2	20	10 cu	7	0			5
Warnemünde	7	667	WNW 3	11	9	— 1.0	1	–	7 s - sc	6	0	13		5
Rügenwaldermünde	7	664	WNW 8	bed.	11	+ 1.0	–	–		–	–	12		–
Danzig	7	658	WNW 4	11	10	0	1	4	10 sc	6	0	13		4
Königsberg	7	668	W 8	40	10	— 1.0	1	10	10 cu	6	6	12		4
Memel	7													
Aachen	7	773.0	NE 4	01	8	0	0	4	4 cu - sc	7	0	11		9
Lönningen	7	773.8	N 1	00	8	0	0	9.5	3 cu	8	0	14		9
Hannover	7	773.1	NNW 1	00	7	— 0	0	10	2 s - sc	9	0	13		7
Magdeburg	7	772.8	W 1	01	8	0	1	10	3 sc	6	0	14		4
	7													
Dresden	7⁰⁵	772.8	NNE 1	01	8	— 0.5	1	50	2 cu - sc	6	0	12		9
Berlin	7	771.7	NW 1	18	10	0	0	1	10 sc	5	0	13		9
Grünberg in Schles.	7	772.4	W 2	01	9	0	0	20	wolkenlos	5	0	15		9
Breslau	7													
Frankfurt a. M.	7	772.3	NE 1	01	9	+ 0.5	0	20	2 cu	6	0	14		9
Karlsruhe	7	770.2	NE 1	20	10	+ 0.5	1	4	1 s - cu	7	0	14		9
Friedrichshafen	7	769.5	NE 2	11	10	+ 0.5	1	4	7 sc	7	0	11		5
Bamberg	9²⁷	772.8	Stille	01	5	+ 1.0	0	50	wolkenlos	8	0	13		–
München	7	770.8	E 2	01	8	+ 1.0	0	50	"	6	0	12		9
Kahler Asten 852	7	—	NE 4	00	3	— 0.5	0	20	2 cu	6	0	6		2
Wasserkuppe (Rhön) 950	7	6												
Feldberg im Taunus 801	7	6												
Brocken 1148	7	5	71.1	NW 3	00	– 0	0	20	1 cu	9	0.4	– 0		3
Fichtelberg 1218	7	6	60.1	NNE 1	01	1	+ 0.5	0	10	1 cu - sc	7	0	4	3
Schauinsland 1608	9⁰⁵	6												
Feldberg i. Schwarzw. 1397	7	6												
Zugspitze 2964	9¹⁸	5	36.1	NW 1	01	– 0	+ 0.5	0	4	wolkenlos	6	0	0	–
Säntis 2500	7	5	67.2	SE 2	00	2	+ 0.5	0	10	7 sc	0	0	3	7
Sonnblick 3106	7	5												

Seehöhe in Metern

Luftdruck der Bergstationen nicht auf Schwere und Meeresspiegel reduziert

KÜSTENSTATIONEN UND FEUERSCHIFFE

NACHMITTAG UND ABEND DES VORTAGES

List	2p:	WNW 2 – 3, bed. 8h, dann Sicht See 7E
	7p:	" " " " " " " " " "
Bülk	2p:	SW 2 – 3, W + WNW 1 – 2, Temp. 10, Sichtw. 4–50 km, See 2E
	7p:	
Arkona	2p:	W 7, wolkig, See V
	7p:	
Außenjade	2p:	
	7p:	
Marienleuchte	2p:	SW 7 7.5, W 6, WNW 6, Temp. 11, Sichtw. 4–50 km, See IV
	7p:	
Borkumriff	2p:	773.4, NW 2, WW 11, Temp. 13, W–T 13, 8 Sm
	7p:	772.2 NNW 3, WNW 7, Temp. 13, Son, " 13, See II
Amrumbank	2p:	NW 3, bewölkt, See III, W–T 11.2
	7p:	NNW 4 " " IV, W–T 13.6
Adlergrund	2p:	SW 4, WNW 5, bed. bälg, See 7, Sichtweite 4–10 km, W–T 10.3
	7p:	
Borkum	5p:	7733 WNW 2, WW 11, Temp. 13

HEUTE MORGEN

List	8a:	NW 3 – 4, bed. See III, ganz Sicht
	11a:	
Bülk	8a:	766.6 WNW 6, bewölkt, See 2, Sicht 4–50 km
	11a:	766.2 NNW 8, WW 11, Sichtw. 4–50 km, See II
Arkona	8a:	WNW 7, bed. See V
	11a:	
Außenjade	8a:	NNW 5, bed. See IV
	11a:	
Marienleuchte	8a:	770.0, WNW 8, WW 12, Temp. 11, Sichtweite 0.5–10 km, See III
	11a:	770.1 WNW 6 " " 11 " " 14 " 4–20 km, See V
Borkumriff	8a:	769.6 NNW 4, WW 11, Temp. 13, 10/10 dicht, W–T 13.2
	11a:	
Amrumbank	8a:	NW 4, bewölkt, See IV, W–T 12.3
	11a:	
Adlergrund	8a:	NW 8, bed. bälg, See 7, Sichtw. 1–2 km
	11a:	WW 7, bälg, Boennhum zieht.
Borkum	11a:	

HEUTE MORGEN 8 UHR

DEUTSCHE STATIONEN	Uhrzeit	Luftdruck	Wind	Wetter	Temperat.	Luftdruck Charakter u. Änder.	W	Sichtweite in km	Wolken (in Zehntel)	Rel. Feucht.	Niederschlag	Minimum	Seegang	Wolkenhöhe
Borkum	8	769.7	NW 2	11	12	— 0.5	2	20	10 s - cu	8	0	–		6
Wilhelmshaven	8	769.3	WNW 2	10	10	— 1.0	2	4	9 sc	9	6	4		5
Helgoland	8	770.0	N 3	bed.	12									
Altenwalde	8	768.6	WNW 2	11	12	— 1.5	1	20	10 s - cu	8	0	9		5
Bremen	8	769.2	W 2	12	9	— 1.3	2	20	10 s - sc	8	0	8		6
Hamburg	8	768.8	W 3	40	10	— 0.5	1	2	10 s - sc	9	6	9		4
Groß-Borstel	8		SW 2	40	10	–	–	2	10 sc - cu	9	0	1		4
Kiel	8	768.8	WNW 3	11	10	— 1.0	2	10	10 sc	9	0	5		5
Warnemünde	8	768.8	W 5	10	12	— 3.0	2	10	10 cu	7	0	–	IV	5
Swinemünde	8	769.3	WNW 4	11	10	— 1.0	4	20	10 s - cu	8	–	9		4
Rügenwaldermünde	8	768.8	WNW 7	bed.	12	— 1.0	–	–		8	0	9	VI	–
Danzig	8	768.1	WNW 7	11	11	— 1.0	1	50	10 s - cu	7	0	9		4
Königsberg	8	767.9	W 6	11	11	— 1.0	5	10	10 cu	8	6	8		3
Memel	8	768.3	WNW 8	12	11	— 1.0	2	20	10 cu	8	–	–	VII	6
Aachen	8	771.8	Stille	01	1	— 0.5	0	50	8 s - sc	9	0	1		9
Lönningen	8	770.7	W 1	11	3	— 2.5	2	0.2	5 cu	9	0	3		6
Hannover	8	769.9	W 2	11	7	— 1.0	1	10	8 sc - cu	8	0	5		6
Magdeburg	8	769.7	SW 2	11	7	— 0.5	2	20	10 s - sc	7	0	2		5
	8													
Dresden	8⁰⁰	770.8	SW 2	01	4	— 0	0	4	6 s - sc	8	0	2		4
Berlin	8	768.9	W 3	11	9	— 1.0	1	4	10 sc	7	0	7		4
Grünberg i. Schles.	8	769.0	SW 5	11	6	— 1.0	1	10	10 sc	7	0	6		5
Breslau	8	769.2	WSW 3	11	6	— 0.5	1	10	7 s - sc	8	0	1		6
Frankfurt a. M.	8	771.5	NE 2	01	6	— 0	0	2	5 cu - sc	7	0	5		7
Karlsruhe	7⁵⁰	770.1	NE 1	01	2	— 0	0	10	Wolkenlos	6	0	1		9
Friedrichshafen	8													
Bamberg	8	771.9	NW 2	02	10	— 0	3	2	2 s - sc	0	0	– 2		9
München	8	771.2	Stille	11	2	— 0.5	2	10	10 sc	8	0	– 1		4
Kahler Asten 852	8	—	N 2	01	3	— 0.5	0	50	3 cu - sc	6	0	2		2
Wasserkuppe (Rhön) 950	8	6												
Feldberg im Taunus 801	8	6	99.3	E 1	01	5	—	0	20	2 cu	6	0	1	9
Brocken 1148	8	5	68.0	WNW 5	55	1	—	1.0	6	0.2	Nebel	0	0.4	– 0	0
Fichtelberg 1218	8	6	69.0	N 2	01	0	—	0	0	10	2 cu - sc	8	0	– 1	3
Schauinsland 1608	7⁵⁵	6												
Feldberg i. Schwarzw. 1397	9¹⁵	6	40.6	E 3	01	6	—	0	4	50	Wolkenlos	6	0	– 0	28
Zugspitze 2964	7¹⁵	6	35.6	N 1	01	– 1	—	0	0	50	"	2	0	– 4	–
Säntis 2500	8	5	67.1	SE 1	00	3	—	0	0	10	6 sc	4	0	– 2	6
Sonnblick 3106	8	5												

Seehöhe in Metern

Luftdruck der Bergstationen nicht auf Schwere und Meeresspiegel reduziert

Nachdruck und Verwertung für öffentliche Vorhersage verboten!

Sonnabend, den 10. Oktober 1925

DEUTSCH

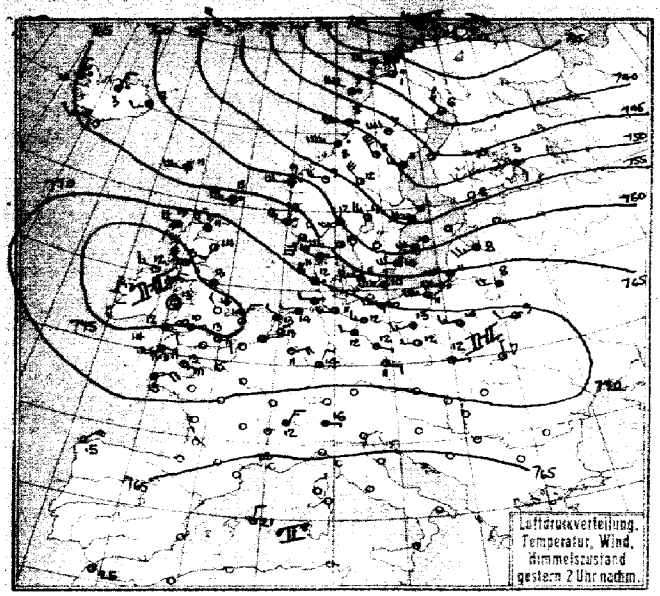

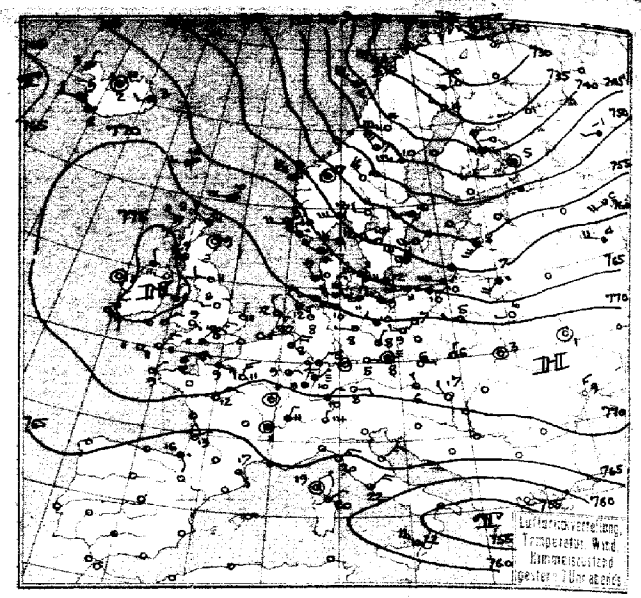

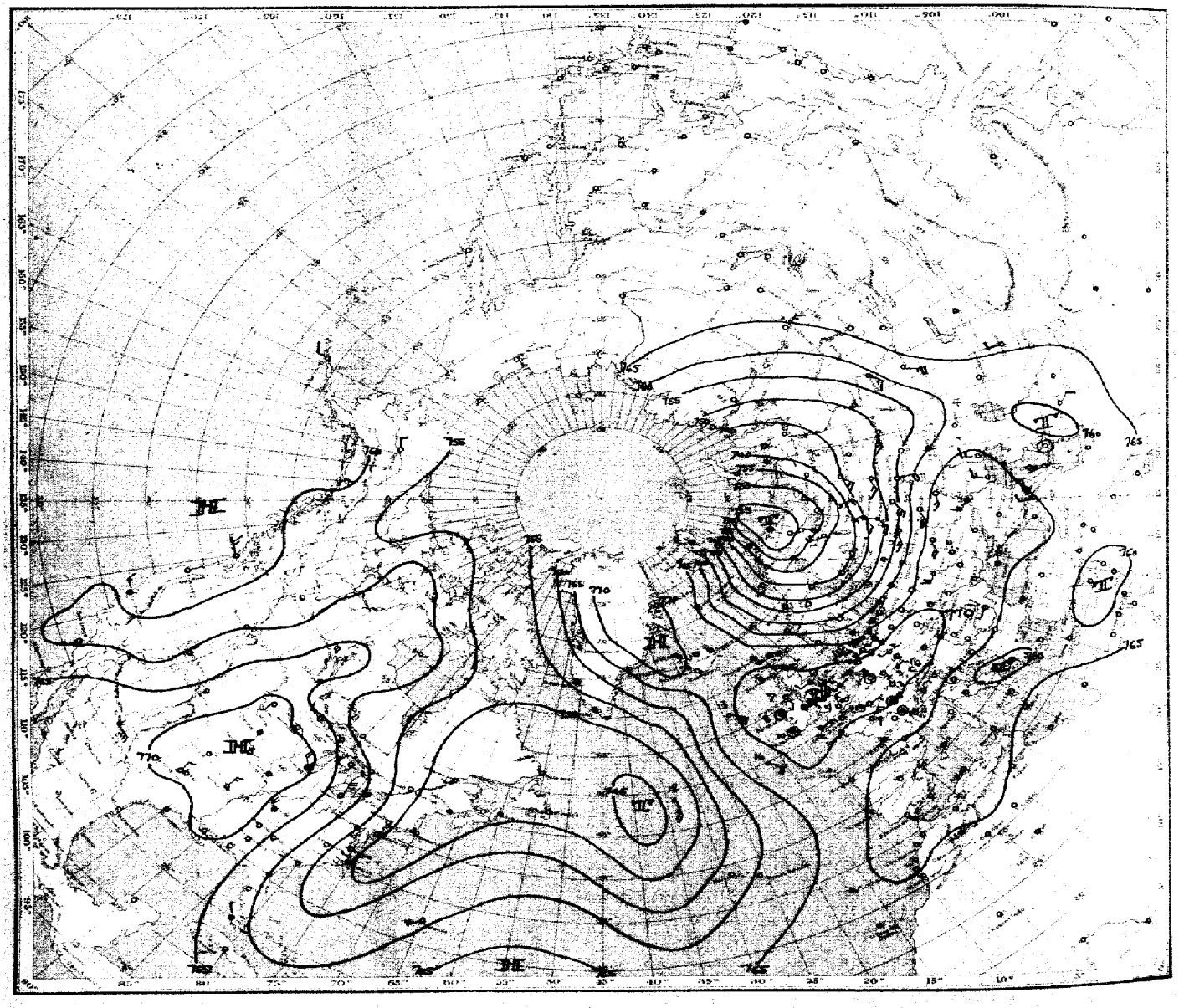

Luftdruck, Temperatur, Wind, Himmelszustand der nördlichen Halbkugel
vom Sonnabend, den 10. Oktober 25 morgens.

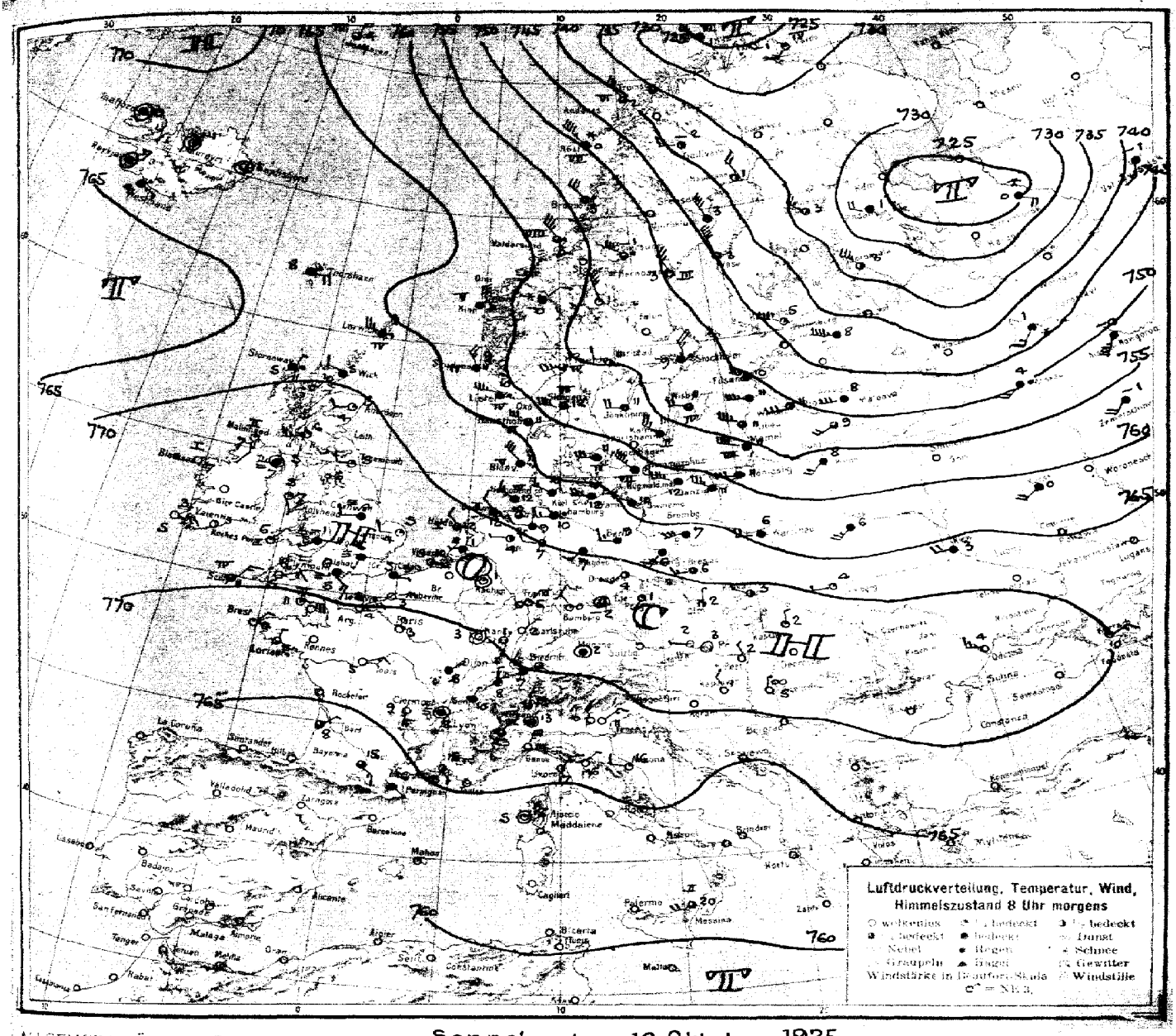

ALLGEMEINE ÜBERSICHT 8 Uhr morgens: Sonnabend, den 10. Oktober 1925

Schnell ziehende Zirren deuteten schon gestern vormittag auf das Nahen einer Störung hin. Am Abend wurde in Nordwest-deutschland das weitere Herandrucken mit raschem Aufziehen einer Stratusdecke bemerkbar. Die kalten Luftmassen des Hochs konnten nach Süden zu, wo sie an langsamere warme Ostströmung grenzten, nicht an Raum gewinnen. Ueber England erfolgte dagegen zunächst eine Ausbreitung nach Norden, da hier die ein wenig wärmere Luft auf dem Ozean der über den Inseln abgekühlten eher etwas nach Osten vorauseilte. Die Erwärmung der Randmassen führte dann aber allgemein zu einer Abbröckelung des Hochdruckrückens, der von Irland nach Ungarn reicht. Dazu kam hinzu, daß über Skandinavien ein starkes Druckgefälle nach dem außerordentlich niedrigen Eismeertief erfolgte. Die entsprechend starken Winde fanden über der Ostsee noch geringeren Widerstand und erfuhren eine Beschleunigung gegen die durch Reibung auf dem Festlande dem Gradienten stärker zugeneigten schwachen Winde im Hoch. Auch dadurch wurde ein Vordringen dieser wärmeren Luft gegen Süden, ein Abbau des Hochs begünstigt.

Die einheitlichen Nordwestwinde bringen im hohen Norden nunmehr Abkühlung und Druckanstieg. Von Westen rückt ein neues Tief heran, und dadurch ist für Mitteleuropa die Ausbildung einer — vergleichsweise warmen Westströmung angebahnt.

WETTERAUSSICHTEN AN DER DEUTSCHEN KÜSTE für Sonntag, den 11. Oktober 1925

NORDSEE westl. OSTSEE Frischer Nordwest, rückdrehend, zunächst etwas abflauend, trübe, Regenfälle.

mittlere OSTSEE: Ww.-Swinemünde. Stark böiger Nordwest, später nach nördlichen Richtungen drehend und allmählich abflauend, Regenfälle, dann zeitweise abdrehende Bewölkung, meistens kälter.

östl. OSTSEE Ww. Königsberg. Böige Winde aus W bis NW. Fortdauer der unbeständigen Witterung. Regenschauer, vorübergehend kühler

Sturmwarnungen: 9. X. 1925 9h 40 abends Helgoland bis Warnemünde gewarnt. Gefahr stürmischer Nordwestwinde. Signal Nordweststurm.
10. X. 1925 8h 45 morgens. " " " " " nicht mehr nötig. Signal Ändern in Signalball.
9. X. 1925 2h 45 nachm. Königsberg. Signalball Ändern in Signal Südweststurm, rechtsdrehend.
10. X. 1925 10h 30 abends. " " . Gefahr stürmischer Westwinde besteht fort. Signal Südweststurm rechtsdrehend ändern in Signal Nordweststurm.

Buchdruck: Hartung & Co., Hamburg

Sonnabend, 10. Okt. 1925 Nr. 283

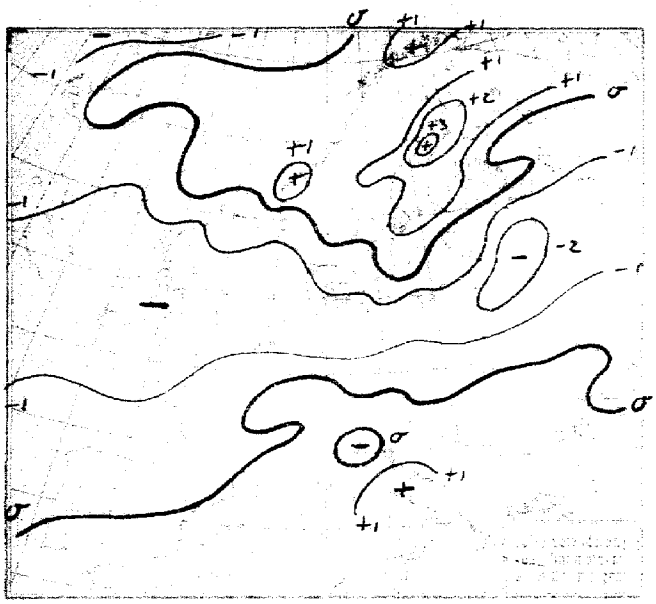

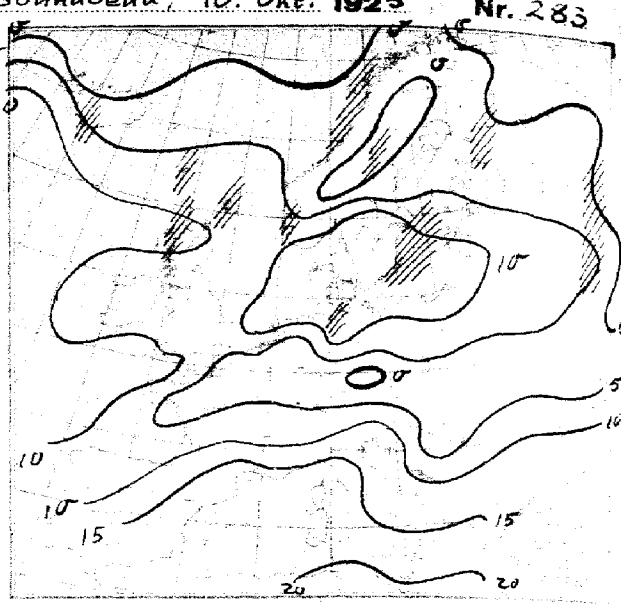

NACH AUFZEICHNUNGEN DER REGISTRIERAPPARATE ZU HAMBURG SEIT GESTERN 8 UHR MORGENS (M. E. Z.)

STUNDE	9	10	11	12m	1	2	3	4	5	6	7	8	9	10	11	12n	1	2	3	4	5	6	7	8
Thermograph	4.7	6.6	9.8	10.5	10.9	11.7	11.5	12.0	11.7	11.3	11.0	10.4	10.0	9.6	9.7	9.8	9.9	9.8	9.7	9.6	9.4	9.5	9.3	9.5
Barograph	70.0	70.1	70.0	69.9	69.7	69.1	68.9	68.4	68.2	68.0	67.9	67.6	67.4	67.3	67.0	66.7	66.6	66.3	66.1	65.8	65.4	65.0	64.°	64.9
Anemograph Richtung	WSW	WSW	WSW	WSW	WSW	W	W	W	W	WNW	WNW	WSW	WSW	WSW	WSW	W	W	W	W	W	W	WNW	WNW	W
Anemograph m. p. S.	1.5	2.1	2.7	3.6	4.5	6.0	6.2	4.8	6.8	3.5	4.0	6.0	6.2	6.2	6.5	6.5	6.5	6.6	6.4	6.0	6.5	5.6	4.8	5.2
Regenmesser	—	—	—	—	—	—	—	—	—	—	—	—	—	—	—	—	—	—	—	—	—	—	—	—
Sonnenscheindauer in Min.	40	60	60	45	45	60	45	60	30	—	—	—	—	—	—	—	—	—	—	—	—	—	—	—

AUFSTIEGE

STATION Wind in m./S.	Seehöhe	Zeit	Boden	200	500	1000	1500	2000	2500	3000	3500	4000	4500	5000	Bemerkungen
						Gestern		morgen, nachm.,		abends					Sichtw. bis Kilom.
Lindenberg	122 m	10a	SW 1	WSW 2	W 1	SW 1	W 1	WNW 1	NNW 4	NNW 6 5000	N 8 7000	N 10 7500	N 12 8000	NNE 14 8700	
										NNE 14	NNE 20	NE 26	NE 29	NE 26	ei
Breslau		9a	WNW 1	SE 2	E 3	NNE 7	NzE 4	N6	3700 N9	N9	5300 N9	7000 N12			
Bremen		12m	–	W 4	W 4	NNW 4	NNW 3	NNW 4	N6	N5	N 5	8300 N 5	ei shr		
Dessau		12m	Stille	S 7	ESE 1	S 2	SSW 2	NE 3	N4	NNW 5	N8	NNE 10	5000 NNE 18	6000 N14	6500 N12 ei shr
Leipzig		1p	–	NNE 1	ENE 2	SE 3	S 2	N 3	N4	NNE 5	shr ei				
Karlsruhe	130 m	1p	–	ENE 5	ENE 5	700 E 2	ei								
Fürth		1p	ESE 2	–	E 1	SSE 6	E 7	ENE 5	–	NNE 5 6000 NE 9	– 7000 NE 5	NNE 6 8000 NE 14	– 9000 NE 22	NE 6 10000 ENE 30	
Helder		2p	–	–	–	–	NNE 4	NzE 7	NE 5						
De Bilt		"	–	–	–	–	NE 7	NE 5	ENE 10						
Rostock	37 m	6p	WzS 5	WzS 11	WzN 15	WzN 14	shr ei	shr							20–50 "
Friedrichshf.	400 m	5p	–	–	700 ENE 6	NEzE 11	EzN 13	EzN 13	ENE 13						4–10 "
Aarurd		7p	–	–	NE 13	EzN 10	EzN 10	E 10	–	EzN 15					
						Heute	morgen								
Falshöft		2a	–	E 11	E 13 4000	EzN 8 6000									
Rostock	37 m	8a	WzN 8	WNW 15	WNW 20	NNWzW 15	shr ei	shr							20 "
Helsingfors		"	WNW 15	NWzW 12	NWzW 18	NWzN	ei								50 "
Helder		"	NNW 3	NW 5	NW 3	ei									50 "
De Bilt		"	WSW 1	–	–	–	–	NE 5	–	–	–	ENE 4	shr	shr ei	–
Malta		"	WSW 7	WNW 13	–	WNW 16	WNW 14	ei	ei						50 "
Eger		"	Stille	NW 1	NNW 2	NNW 3	N 1	E 2	–	NE 8	–	NE 6	–	NE zE 3	6000 ESE 4 ei shr 2 "
Straßburg		"	Stille	E 3	SSE 5	S 6	SW 3	W 1	–	NNE 2					20 "
Kaschau		"	N 1	SWzS 2	SWzS 5	W 2	NW 3	NNW 6	–	NNW 8	–	N2W 7	ei shr		10 "
Gr. Borstel	17 m	11a	SW 4	W 6 3500	WNW 10										4 "
Breslau		8a	WSW 3	WzN 12	WzN 13	WNW 12 6000	WNW 11	1600 NWzW 8	1700 shr	shr ei					10 "
Bremen		"	W 4	NWzW 9	NWzW 10	NNW 10	shr								20 "
Cranwell		"	–	WNW 4	WSW 4										
Andover		"	–	ENE 7	E 5	EzN 9									
Helder (Flugz.)		9a	–	10° 80–89%	8° 80–85%	6° 74–79%	10° 50–53%	T.	U. 1000 – 1800 m						
De Bilt "		"	–	5° 80–86%	5° 80–87%	6° 40–49%	8° 30–37%	T.	U. 1000 – 1500 m						

STATION	GESTERN NACHMITTAG						GESTERN ABEND								STATION	GESTERN NACHMITTAG					GESTERN ABEND							
	Luftdruck	Wind	Wetter	Temperat.	W	Sichtweite in km	Luftdruck	Wind	Wetter	Temperat.	W	Sichtweite in km	Niederschlag	Maximum der Temperatur		Luftdruck	Wind	Wetter	Temperat.	W	Sichtweite in km	Luftdruck	Wind	Wetter	Temperat.	W	Sichtweite in km	Niederschlag	Maximum der Temperatur
Wien	7						73.7	NW 1	klar	6			0	12	Turin	7					7							
Zürich	768.0	NE 2	11	9	2	10	769.0	NNW 1	11	9	2	0.2	0	11	Genua													
Bern	67.3	NE 4	11	9	6	4	68.8	NE 5	11	8	2	1	0	9	Livorno						764.3	NE 3	00	20	0	50	0	1
Genf	66.7	NNE 2	11	12	3	10	68.9	NNE 2	11	11	2	50	0	12	Ancona						66.7	NE 3	00	-	2	10	0	X
Lugano	66.6	S 1	11	16	1	20	66.9	N 1	11	14	1	20	0	17	Maddalena						62.9	NE 1	00	20	5	20	-	-
Helder	74.4	WNW 1	11	13	8	50	73.7	NNW 2	00	12	0	50	0	15	Messina						57.	WNW 5	16	22	6	-	-	-
Vlissingen	74.4	NE 3	00	12	0	20	69.7	E 1	22	-	6	-	0	1	Tarent													
Utrecht	74.4	NNE 2	12	13	1	50	74.3	NNE 2	01	7	1	50	0	14	Venedig													
Kopenhagen	67.6	W 5	11	11	1	20	68.8	W 6	11	11	1	20	0	IV	Rom						61.1	NE 4	02	22	0	20	0	28
Skagen	62.8	W 7	02	13	0	10	61.4	W 5	01	12	0	10	0	V	Malta													
Hansholm	66.2	WNW 6	20	11	5	50	65.	WNW 6	20	11	5	50	●	VI	Madrid													
Haparanda	70.3	NW 5	20	12	5	50	69.3	NW 6	11	10	1	50	0	V	La Coruña	769.	NNE 4	020	15									
Hammershus	66.7	W 4	12	10	1	50	64.6	W 10	11	12	1	50	0	VIII	Mahon	62.3	N 2	14	21									
Abisko	30.5	NW 5	33	1	7	50									Malaga													
Haparanda	37.6	NW 3	11	6	2	50	35.	WNW 8	11	4	2	-	1	6	Horta													
Stensele	41.7	W 8	01	7	0	50	41.6	W 7	00	4	1	50	●	8	Rochefort													
Oestersund	50.9	NW 8	01	8	1	50	42.8	NW 8	11	7	5	50	●	8	Bayonne						64.2	SSE 3	50	12	-	10	0.0	X
Hernösand	40.4	W 4	11	11	1	50	45.3	W 7	01	10	0	50	0	VI	Bordeaux						64.5	NE 1	01	13	-	20	0	19
Särna	52.	NW 6	01	12	0	50	50.9	NW 5	01	10	0	50	0	12	Clermont													
Karlstad	57.2	WNW 5	00	13	1	-	56.2	W 2	00	11	0	-	0	14	Dijon						68.3	ONO 1	01	11	-	10	-	12
Stockholm	55.	W 4	11	11	2	10	53.7	W 2	00	10	1	10	0	12	Calais													
Jonköping							59.8	W 4	01	10	1	-	0	13	Brest	771.5	ENE 4	01	15		72.3	NE 1	01	9	-	-	-	-
Wisby	58.8	WSW 6	11	10	2	50	57.0	WSW 4	00	11	1	50	0	IV	Paris						70.6	NNE 3	00	11	-	10	0	14
Kalmar	62.3	WSW 8	12	10	1	-	60.	WNW 8	01	11	1	-	0	III	Perpignan						64.2	SE 1	11	17	-	20	0	28
Gällivare	36.6	WSW 3	10	4	1	50	35.6	NW 2	01	0	1	50	0	5	Rennes						70.2	-	-	11	-	10	-	13
Karlshamm															Straßburg						70.4	NNE 3	00	9	-	10	8	13
Bjuröklubb	41.2	W 6	01	11	1	50	38.6	W 6	01	8	0	50	0	III	Toulouse													
Quade Hook															Tours						69.4	NE 3	00	12	-	10	0	18
Spitzbergen	38.2	NW 3	11	-4	2	50	36.1	WNW 3	00	-7	1	50	0	-	Ajaccio						62.8	ONO 1	11	14	-	50	0	5
Ingö	28.3	WNW 6	13	3	5	20	28.2	N 7	13		5	50	2	-	Le Havre						71.4	E 3	01	6	-	10	0	5
Valdersund	53.	W 9	19	8	6	1									Marignane	62.7	-	-	-	33								
Kinn	63.9	W 6	45	9	6	4	62.8	WNW 7	45	9	6	4	4	V	Nancy	64.7	-	-	-	11	70.6	ENE 2	11	9	-	4	0	-
Lister	66.3	SSW 7	15	11	5	50	66.3	WNW 6	20	10	5	50	●	VI	Lerwick	67.8	W 7	54	11	6	20	67.3	W 6	20	10	1	50	●	X
Bären-Insel	25.	NNE 9	99	-1	7	0.3	21.2	NNE 9	08	-2	7	0.5	1	V	Renfrew	75.6	WNW 4	00	13	0	50	74.3	W 3	01	9	0	50	0	14
Andänes	35.9	WNW 6	17	3	5	50	34.8	WNW 8	10	3	5	10	1	X	Cranwell	76.6	NW 1	01	14	0	20	74.5	WSW 2	01	8	0	10	0	14
Röst	41.6	WNW 8	54	3	6	20	41.2	WNW 7	38	2	5	2	-	VI	Scilly	73.6	ENE 4	01	14	0	50	73.3	E 4	01	11	0	50	-	15
Jan Mayen	54.0	NW 6	64	-3	7	4	58.	WSW 6	64	-4	7	20	2	X	Wick	72.5	WNW 2	11	11	2	50	71.7	WNW 8	11	11	2	50	0	0
Färder	60.	SW 5	00	12	0	50	59.0	WSW 6	01	13	0	50	0	III	Malinhead	76.7	W 3	01	12	0	50	75.1	NNW 1	01	11	0	20	0	11
Vardö	32.2	SW 4	79	0	7	0.3									Tynemouth	74.0	W 2	01	13	0	20	73.8	W 2	01	11	0	10	0	5
Brönnö	46.7	W 7	51	8	8	4	46.5	NW 8	38	6	5	20	4	V	Pembroke	75.5	ESE 2	01	12	0	20	74.4	NE 2	01	10	0	50	0	15
Visire	47.5	WNW 5	30	9	5	10	46.8	W 4	10	8	5	50	0.2	III	Roches Point	75.6	ESE 2	00	13	0	50	75.3	ESE 1	01	8	0	20	0	15
Dombas	56.3	W 4	00	9	0	50	56.2	SSW 1	11	7	2	50	0	-	Croydon	75.1	S 3	11	13	0	50	74.0	ENE 3	00	10	2	4	0	14
Helsingfors															Aberdeen	73.5	SSW 2	00	14	0	20	73.0	SSW	01	9	0	20	0	15
Vasa															Valentia						72.4	ESE 3	00	11	0	50	0	15
Kuopio							34.	NNW 6	12	-0	1	-	-	-	Plymouth	74.3	E 11	0	13	0	50	73.5	NE 3	01	11	0	10	0	15
Dorpat															Guernsey	72.6	E 9	01	13	1	20	71.6	ENE 7	01	12	0	50	0	15
Riga	64.1	SW 5	11	8	2	50	60.6	SW 6	11	8	6	20	0.2	9	Stornoway	73.8	W 4	10	12	1	20	73.4	WNW 4	12	8	1	20	0	11
Warschau	71.1	W 3	01	10	0	20	70.3	WNW 2	01	5	0	2	0	11	Holyhead	79.3	SSW	01	13	0	20	75.5	N 1	01	11	0	20	0	15
Lemberg	73.0	N 1	01	7	0	4	73.6	Stille	00	3	0	0.5	0	9	Donaghadee						75.8	W 1	01	11	0	20	0	15
Pinsk	70.7	W 2	12	9	1	20	-	W 1	00	6	2	2	0	9	Yarmouth	74.9	NNE 3	11	14	1	20	74.5	N 1	00	11	1	10	0	15
Wilna	65.6	W 4	12	8	1	-	63.4	SW 4	50	7	5	10	2	9	Blacksod	75.3	S 1	01	13	1	20	74.	Stille	01	11	0	20	0	15
Krakau	72.-	E 1	01	12	1	4	73.0	N 1	00	11	1	20	0	12	Calshot	74.6	ENE 4	01	14	0	10	73.9	NE 3	00	11	0	10	0	15
Posen	72.4	WSW 3	04	13	0	10	71.3	SW 1	01	7	0	10	0	15	Thorshavn	63.9	W 7	11	11	1	20	65.2	W 5	51	10	6	10	0.1	-
Prag	71.6	E 2	01	11	0	4	72.2	Stille	21	8	0	1	0	11	Seydisfjord	61.7	WSW 2	12	8	2		60.9	WSW 2	17	3	7			
Eger							73.8	E 1	01	5	0	20	0	11	Acureyri	63.8	N 3	11	3	6		67.2	SSW 1	27	2	6			
Preßburg	73.2	Stille	01	15	1	50	71.3	Stille	01	7	0	4	0	15	Isafjord	64.8	N 1	41	4	6		67.3	N 1	10	3	0			
Kaschau	70.9	NW 4	01	12	0	50	72.3	N 1	01	9	0	20	0	12	Reykjavik	62.2	WSW 4	16	10	5	10	65.4	W 2	11	3	2	10	1	-
Olmütz	71.6	E 1	01	13	0	50	72.4	E 1	01	6	0	50	0	13	Vestmanno							66.	WNW 3	41	8	6			
Budapest							70.5	NW 1	00	17					Schenkursk						47.7	NE 2	klar	-1				
Belgrad															Jaroslawl						55.6	SW 4	bed.	1				
Serajewo															Moskau						63.3	WNW 4	1/2 "	5				
Agram															Kasan						58.6	SW 3	bed.	1				
Sofia															Kiew						70.6	Stille	klar	2				
Athen															Zarizmuno						64.0	WNW 1	1/2 bed.	-0				
Korfu															Odessa						61.9	N 5	klar	10				

SCHIFFSMELDUNGEN

Datum	Zeit	Breite	Länge v. Gr.	Luftdruck	Wind	Wetter	Temper. Luft	Temper. Wasser	W	Sichtweite in km	Wolken (in Zehntel)	Seegang	Dünung aus
9.5.25	2a	44.2 N	39.2 W	748	E 4	01	12	18	1	20	5 str	7	E
"	8a	46.7 N	37.8 W	44	E 6	11	19	21	1	20	6 "	7	E
"	2p	50.2 N	33.2 W	70	SE 5	11	13	12	1	20	10 "	7	SE
"	"	48.1 N	21.9 W	62	SE 7	11	17	19	6	20	10 "	7	SE
"	8a	48.3 N	24.8 W	58	SE 7	11	17	16	5	20	10 "	7	SE
"	"	49.5 N	27.4 W	49	ESE 4	0	17	17	1	20	10 "	1	ESE
"	2p	47.4 N	26.4 W	43	SW 5	10	18	19	3	20	9 str	7	E
"	7p	44.1 N	24.8 W	58	SSE 6	12	16	16	2	20	10 "	7	SSE
"	"	50.9 N	33.8 W	47	ESE 5	11	17	17	3	10	10 "	7	SE
"		48.4 N	31.9 W	49	SE 4	11	18	17	1	20	7 "	7	SE
"		50.3 N	24.6 W	70	SE 4	11	13	14	2	20	10 "	1	ESE
"	2p	58.2 N	11.8 W	75	WSW 5	11	12	10	1	50	6 str	1	SSW
"	"	58.5 N	15.2 W	78	WSW 6	11	12	11	1	50	9 "	1	W
"		48.8 N	27.4 W	74	W 6	11	15	18	2	50	8 "	4	NW
"	7p	55.2 N	14.5 W	72	SW 2	11	12	11	1	50	10 "	2	W
"	"	55.7 N	10.5 W	72	W 6	11	12	11	2	50	9 "	4	W

Datum	Zeit	Breite	Länge v. Gr.	Luftdruck	Wind	Wetter	Temper. Luft	Temper. Wasser	W	Sichtweite in km	Wolken (in Zehntel)	Seegang	Dünung aus
10.5.25	2a	48.2 N	36.2 W	749	S 5	01	16	15	0	20	10 "	6	SE
"	"	49.0 N	36.9 W	46	SE 4	00	16	14	0	50	2 "	2	SE
"	"	50.2 N	32.2 W	70	SSE 4	11	15	14	2	20	10 "	1	SE
"	8a	49.4 N	27.2 W	55	SSE 4	11	17	17	1	20	8 str	1	SE
"	"	48.8 N	30.3 W	65	E 2	13	17	17	2	20	10 "	2	SE

Sonnabend, 10. Oktober 1925

STATION	MORGEN Luftdruck	Wind	Wetter	Temperat.	Luftdruck Charakter. u. Änder.	W	Sichtw. in km	Wolken (in Zehntel)	Rel. Feuchtigkeit	Niederschlag	Minimum	Seegang
Wien	71.7	W 1	00	1	\ -0.6					0	0	-
Zürich	63.2	NW 2	11	7	— 00	2	10	10 sw	8	0	6	-
Bern	68.8	N 1	11	8	— 00	2	4	10 sw	9	0	7	-
Genf	66.8	NNE 1	11	10	\ 00	2	10	10 sw	9	0	10	-
Lugano	68.7	N 1	11	12	— 00	1	20	10 ssw	6	0	11	-
Helder	70.5	NNW 2	11	12	\ -0.5	1	50	7 sw	7	0	-	I
Vlissingen	71.0	E 1	12	10	\ -0.5	1	10	6	8	●	-	I
Utrecht	71.4	WSW 1	24	1	\ -1.0	4	0.5	3	0	0.1	-1	-
Kopenhagen	62.5	W 6	11	11	\ -1.0	2	20	10	7	0	-	III
Skagen	58.7	W 7	11	12	\ 00	1	10	8	8	0	-	III
Hanstholm	62.3	WNW 6	11	11	\ -1.0	2	50	8	0	0	-	III
Blaavandshuk	65.9	NW 6	11	11	\ -0.5	6	50	10	-	●	-	III
Hammershus	60.6	NW 9	11	11	\ 00	2	60	10 sw	0	0	-	III
Abisko												-
Haparanda	38.1	NW 3	01	1	/ +2.5	1	750	4	8	0	-1	-
Stensele												-
Oestersund	52.9	WNW 6	33	-1	~ +1.0	5	4	9	7	2	-2	-
Hernösand	48.8	NW 5	01	3	/ +1.0	1	750	2	5	0	-	III
Särna	53.7	NW 8	01	1	/ +0.5	0	750	2	5	0	0	-
Karlstad	55.0	W 2	01	11	— 00	1	-	5	6	0	10	-
Stockholm	52.4	NNW 5	30	9	✓ +1.5	1	20	8	5	●	8	-
Jonköping	57.1	W 4	11	11	\ 00	1	50	10	7	0	9	-
Wisby	54.3	W 4	11	11	✓ 00	1	750	9	7	0	-	III
Kalmar	56.5	WNW 5	11	11	✓ 00	1	-	10	8	0	-	II
Gällivare	38.7	W 3	01	-2	— 00	1	750	6	8	0	-4	-
Karlshamn												-
Björöklubb	41.3	NW 8	11	3	/ +3.0	2	750	10	-	0	-	III
Quade Hook												-
Spitzbergen	39.0	NW 2	00	-8	/ +1.0	1	750	3	6	0	-	-
Ingö	25.0	NW 7	12	1	\ -4.5	2	20	10	6	●	-	III
Valdersund	55.4	NW 7	31	3	— 00	5	10	7	7	2	-	III
Kinn	63.0	N 6	12	5	~ +1.0	1	20	10	6	1	-	II
Lister	62.5	WNW 7	40	10	\ -1.0	6	20	9	9	0.5	-	III
Bären-Insel	29.4	NNE 9	68	-2	/ +2.5	7	1	10 sw	8	0.3	-	III
Andänes	38.8	NW 7	17	2	✓ +1.0	7	10	9	8	2	-	III
Röst	57.0	NW 9	65	0	~ +0.5	7	1	10	9	4	-	III
Jan Mayen	61.8	N 4	60	-4	\ -0.5	7	50	9	6	2	-	III
Färder	56.6	WNW 7	12	12	✓ +0.5	0	50	10	-	0	-	III
Vardö	27.5	SW 3	00	-1	— 00	0	750	2	7	0	-	III
Brönnö	51.0	NW 6	33	3	/ +0.5	5	20	9	8	2	-	-
Utsire	63.2	WNW 5	42	9	\ -0.5	5	10	10	0	0.5	-	III
Dombas	57.3	NE 2	60	-0	/ +0.5	7	50	9	9	1	-1	-
Helsingfors	44.2	WNW 8	01	5	/ +2.5	0	750	3	5	0	5	-
Vasa	43.1	NNW 9	12	3	/ +1.5	1	750	8	6	23	-	I
Kuopio												-
Dorpat												-
Riga	50.7	W 6	11	11	~ +0.5	1	20	6	8	0	6	-
Warschau	64.9	W 4	11	6	\ -1.5	2	10	10	8	0	4	-
Lemberg	70.0	W 1	01	4	\ 00	0	20	2	6	0	-1	-
Pinsk	62.6	SW 5	11	6	\ -1.0	3	2	10 sw	7	0	3	-
Wilna	55.7	SW 4	16	8	\ -2.0	2	4	10	9	0.4	5	-
Krakau	70.6	WNW 1	11	3	\ 00	1	4	6	8	0	-1	-
Posen	67.0	WSW 6	11	11	\ -2.0	1	20	10 sw	8	0	5	-
Prag	71.8	SSW 1	01	1	\ 00	0	4	3	8	●	-1	-
Eger	73.1	Stille	01	-2	\ 0.0	3	2	4	0	●	-4	-
Preßburg	71.1	Stille	01	3	\ -1.0	0	20	—	7	0	-3	-
Kaschau	71.8	N 1	01	2	— 00	0	10	1	7	0	-3	-
Olmütz	71.8	N 1	02	2	\ -0.5	0	10	4	7	0	-2	-
Budapest	71.3	NNW 1	00	2	\ -0.3					1	-	-
Belgrad												-
Serajewo												-
Agram												-
Sofia												-
Athen												-
Korfu												-
Turin	68.9	NE 2	11	23	/ +4.0	2	2	9	8	0	12	-
Genua	65.7	NE 7	00	14	— 00	0	50	—	6	0	-	II
Livorno	65.3	NE 3	00	17	— 00	0	20	4	6	0	-	II
Ancona	67.5	WNW 2	02	16	✓ +1.0	0	10	2	7	0	-	III
Maddalena												-
Messina												-
Tarent												-
Venedig	67.7	NE 3	00	11	\ 00	0	50	—	6	7	-	I
Rom												-
Malta	59.3	WSW 4	12	20	/ +0.5	5	50	7	7	7	-	III
Madrid												-
La Coruña												-
Mahon												-
Malaga												-
Horta												-
Funchal												-

STATION	MORGEN Luftdruck	Wind	Wetter	Temperat.	Luftdruck Charakter. u. Änder.	W	Sichtw. in km	Wolken (in Zehntel)	Rel. Feuchtigkeit	Niederschlag	Minimum	Seegang
Rochefort												-
Bayonne												-
Bordeaux	63.7	NE 1	11	8	5 00		-	4	7			-
Clermont	66.9	S 1	01	9	— 00		-	2	—		9	6 -
Dijon	68.1	NE 1	11	8	— 00		-	10	10	sw	0	6 -
Calais	71.5	E 1	11	3	\ -0.5		-	4	10		0	5 -
Brest	64.4	NE 2	01	9	\ -1.0		-	50	—		0	5 -
Paris	69.7	N 1	01	3	\ 00		-	10	—		8	6 -
Perpignan	64.8	SE 1	11	16	— 00		-	10	10	sw	0	12 -
Rennes												-
Straßburg	70.3	N 1	01	2	— 00		-	10	—		0	0 -
Toulouse	63.2	ESE 3	11	15	2 00		-	10	9		0	12 -
Tours	68.0	ENE 3	01	5	\ -0.5		-	4	—		0	5 -
Ajaccio	63.8	Stille	01	15	✓ +0.5		-	750	3		7	6 -
Le Havre	70.0	ENE 3	01	4	✓ +0.5		-	10	—		0	8 -
Marignane	66.2	SE 1	01	15	— 00		-	20	5		0	4 -
Nancy	69.9	Stille	01	3	\ 00		-	10	—		0	0 -
Lerwick	65.3	W 5	41	9	\ -0.5		5	20	10		9	03 -
Renfrew	71.8	WSW 3	01	6	\ -0.5		0	50	2		9	0 -
Cranwell	72.2	W 2	24	4	\ -1.0		4	0.5	Nebel		9	0 -
Scilly	70.9	NE 3	11	11	\ -1.0		1	50	7		7	0 -
Wick	68.8	WNW 2	11	10	\ -1.0		2	50	10		9	0 -
Malinhead	71.9	S 2	01	7	\ -1.0		0	20	2		0	0 -
Tynemouth	70.6	W 2	01	6	\ -1.0		0	10	2		9	0 -
Pembroke	72.3	NE 1	02	6	\ -1.5		0	20	1		9	0 -
Roches Point	72.6											
Croydon	64.6	SSW 1	27	6	\ -1.0		4	1	Nebel		0	0 -
Aberdeen	70.3	WSW 2	01	4	\ -1.0		0	20	1		9	0 -
Valentia	72.0	ENE 3	01	3	\ -1.0		0	750	wolkenl.		0	● -
Plymouth	70.9	ENE 3	01	8	\ -1.0		0	20	//		9	0 -
Guernsey	69.5	E 5	01	11	\ -0.5		0	20	1		8	0 -
Stornoway	69.5	NNE 1	30	11	\ -1.0		5	10	10	sw	0	1 -
Holyhead	72.0	SSE 1	01	7	\ -1.0		0	4	1		0	0 -
Donaghadee	71.8	Stille	29	7	\ -1.0		4	0.5	Nebel		0	● -
Yarmouth	64.1	W 2	01	4	\ -1.0		0	10	2		0	● -
Blacksod	72.0	W 1	01	7	\ -1.0		4	20	—		0	● -
Calshot	71.7	NNE 3	26	6	\ -1.0		3	0.5	Nebel		0	0 -
Thorshavn	67.6	E 4	51	8	/ +0.5		6	20	10		0	-
Seydisfjord	69.3	Stille	14	1	\ 00		1	10				
Acureyri	69.2	Stille	01	-1	/ +0.5		9	0.5				
Isafjord	69.8	Stille	11	0	\ -0.5		0	4				
Reykjavik	67.1	Stille	11	7	— 00		5	2	10	sw	7	02
Vestmannö	67.8	ESE 1	51	4	/ 00		6	20				
Alexandrovsk												
Archangelsk												
Ust-Zylma												
Matochkin-Sharr												
Dickson												
Petersburg												
Tscherdyn												
Moskau	55.1	WSW 3	Regen	5	\ -1.6						1	
Kasan	56.6	S 4	1/2 bd.	-1	\ -2.0						0	
Kiew	66.1	W 4	bd.	3	\ -1.3						0	
Ufa												
Saratow	64.9	WSW 3	00	0	/ +0.5						8	
Orenburg												
Odessa	73.2	WNW 3	00	5	\ -0.2						6	
Sewastopol												
Astrachan	67.9	N 3	bd.	6	/ +1.5						0	
Emba												
Batum												
Baku	62.2	NNW 5	1/2 bd.	18	/ +0.8						1	
Tobolsk	51.2	SW 5	bd.	4	/ +1.7						5	
Omsk	57.4	SW 3	00	3	— 00						0	
Tashkent	67.0	N 1	Nebel	8	— 00						0	
V. Imbatskoe												
Tomsk												
Irkutsk												
Jakutsk												
Wladivostok												
Tanger												
Agadir												
Bou Denib												
Oran												
Algier												
Setif												
Tunis												
Aleppo												
Beyruth												

NORD-AMERIKA 2 UHR NACHTS

	Luftdr.	Wind		Luftdr.	Wind		Luftdr.	Wind		Luftdr.	Wind		Luftdr.	Wind
St. Johns	40.7		La Paz			Bermuda	59.5		Duluth	64	W 2	Tatoosh	50	W 3
Sydney			Edmonton			Key West	61	NW 1	Huron	71	S 1	San Francisco	52	W 3
Father Point			Nantucket			Little Rock	71	N 5	Salt Lake City			San Diego		SW 1
Parry Sound			Washington			Nashville	69	NW 6	Helena			Forth Worth	72	N 2
White River			Hatteras			Cleveland	64	N 7	Denver			El Paso	64	E 6
Winnipeg			Charleston			Chicago	71	NW 4	Roseburg	56	N 1	Belle Isle		

WETTERBERICHT
DER
DEUTSCHEN SEEWARTE

JAHRGANG 50, Nr. 284 VERLAGSORT HAMBURG Sonntag 11. Oktober 1925

Mitteleuropäische Zeit — **Luftdruck** reduziert auf 0° Temperatur, Meeresspiegel und Schwere in 45° Breite — **Temperatur** in Celsius-Graden — **Windstärke** nach Beaufortskala (12 = Orkan) — **Wetter:** 00 bis 09 **wolkenlos bis halb bedeckt**; 10 bis 19 halb bis ganz bedeckt; 20 bis 29 **Dunst oder Nebel**; 30 bis 39 Schauer; 40 bis 49 Rieselregen; 50 bis 59 sonstiger Regen; 60 bis 69 **Schnee**; 70 bis 79 Graupel oder Regen und Schnee gemischt; 80 bis 89 **Hagel**; 90 bis 99 Gewitter — W = Witterungsverlauf seit der letzten Beobachtung: 0 = wolkenlos bis halb bedeckt, 1 = wolkig, 2 = anhaltend ganz bedeckt, 3 = Dunst oder Nebel, 4 = dichter Nebel, 5 = Schauer, 6 = Regen oder Rieselregen, 7 = Schnee, 8 = Graupeln oder Hagel, 9 = Gewitter — **Relative Feuchtigkeit:** 0 = 95 bis 100 %, 1 = 90 bis 94 %, 8 = 80 bis 89 %, 7 = 70 bis 79 %, 6 = 60 bis 69 %, 5 = 50 bis 59 %, 4 = 40 bis 49 %, 3 = 30 bis 39 %, 2 = 20 bis 29 %, 1 = 10 bis 19 %

GESTERN NACHMITTAG 2 UHR

DEUTSCHE STATIONEN	Uhrzeit	Luftdruck	Wind	Wetter	Temperat.	Luftdruck Charakter. u. Änder.	W	Niederschlag in 1m	Wolken (in Zehntel)	Rel. Feuchtigkeit	Seegang	Wolkenhöhe
Borkum	2	768.8	NW 2	11	13	— 0.0	2	20	5 shw nw	—	—	6
Helgoland	2	—	NW 5	bd.	—						III	
Altenwalde	2	64.2	WNW 3	11	13	— 0.5	2	20	10 shw nw	8	—	5
Bremen	2											
Hamburg	2	66.6	WNW 1	11	13	— 1.0	2	20	10 shw	7	—	4
Kiel	2	45.7	NW 4	11	12	— 1.0	1	—	10 shw nw	8	—	6
Warnemünde	2											
Swinemünde	2	62.7	WNW 4	11	13	— 1.0	1	20	8 shw	7	—	4
Rügenwaldermünde	2											
Danzig	2	58.9	W 6	11	13	— 0.5	1	20	9 shw nw	7	—	4
Königsberg	2	57.1	W 6	11	12	— 0.5	1	4	10 2 shw	7	—	3
Memel	2	56.5	WNW 5	10	12	— 0.5	1	20	8 6 shw	8	—	5
Aachen	2[14]	68.9	NE 3	01	12	— 0.5	0	50	3 ssw	5	—	9
Löningen	2											
Hannover	2	68.5	W 2	11	11	— 1.0	2	10	10 sw	7	—	4
Magdeburg	2	67.1	W 3	11	11	— 1.5	2	20	10 sw	7	—	5
Dresden	2[05]	68.2	W 5	11	10	— 1.0	1	20	7 2 shw nw	6	—	5
Berlin	2	65.9	SW 2	11	12	— 1.5	1	4	10 6 sw	7	—	4
Grünberg in Schles.	2											
Breslau	2	66.3	WNW 5	11	12	— 2.0	1	20	7 3 shw	6	—	5
Frankfurt a. M.	2	68.7	S 1	01	14	— 1.5	0	10	3 —	5	—	9
Karlsruhe	2											
Friedrichshafen	2											
Bamberg	2											
München	2	68.5	E 1	10	9	— 1.5	1	10	6 shw	7	—	4
Kahler Asten 832	2[00]	—	NNW 1	00	8	— 1.0	0	250	2 sw	7	—	3
Brocken 1142	2[05]	6										
Feldberg im Taunus 801	2	6										
Fichtelberg 1213	2[15]	6										
Zugspitze 2964	2[15]	6	62.7	N 3	01	8	— 0.5	0	4 — shr	6	—	3
Säntis 2500	2	6	30.6	WNW 5	11	6	— 1.0	1	20 8 —	3	—	0
Feldberg i. Schwarzw. 1493	2	6										
Sonnblick 3106	2[15]	6	35.1	ESE 3	01	2	— 0.5	0	50 wolkenlos	2	—	0
Seehöhe in Metern	2	5	66.6	SSE 2	01	5	— 0.5	0	10 6 sw	5	—	6

Luftdruck der Bergstationen nicht auf Schwere und Meeresspiegel reduziert

GESTERN ABEND 7 UHR

Uhrzeit	Luftdruck	Wind	Wetter	Temperat.	Luftdruck Charakter. u. Änder.	W	Niederschlag in 1m	Wolken (in Zehntel)	Rel. Feuchtigkeit	Niederschlag	Maximum	Seegang	Wolkenhöhe
7	766.1	NW 2	11	14	/ — 1.5	2	20	10 shwm	7	0	—	I	7
7		W 4	bd.									IV	
7	65.5	NW 3	11	12	/ — 1.0	1	20	7 3 shw	8	0	13	—	5
7	66.2	W 2	11	12	/ — 0.5	2	10	10 shw	8	0	14	—	—
7	65.2	W 3	11	12	/ — 0.5	2	10	10 shwm	8	●	13	—	5
8	64.6	W 2	13	10	/ — 1.0	6	—	10 shw	9	0.1	12	—	5
8	62.1	NW 5	11	12	/ — 2.0	1	4	9 nw	7	0	—	IV	6
7	61.4	NW 2	90	11	/ — 0.5	2	—	10 ni	8	0	13	—	4
7	59.2	WNW 6	bd.	12	/ — 0.4		—		—	—	12	VI	—
7	58.3	WSW 6	90	11	/ — 1.0	6	4	10 ni	8	●	13	—	4
7	56.3	W 4	11	11	/ — 0.0	5	1.0	9 ni	8	●	13	—	3
7	54.9	N 1	12	11	/ — 0.5	1	50	10 ni	8	0	—	III	5
7	67.6	ENE 3	01	9	/ — 1.0	0	2	2 1 shw	8	0	13	—	9
7	67.3	NW 1	11	11	/ — 1.5	2	0.5	10 ni	8	0	12	—	5
7													
7	66.1	SW 3	11	10	/ — 0.5	2	4	10 sw	8	0	11	—	5
7													
7[05]	66.7	WNW 3	01	7	/ — 0.5	1	20	wolkenlos	8	0	10	—	9
7	64.3	W 3	11	11	/ — 0.5	2	2	10 sw	7	0	12	—	4
7	65.8	W 4	11	9	/ — 0.5	2	10	10 shw	8	0	10	—	5
7	65.6	WNW 7	01	6	/ — 0.5	1	10	wolkenlos	8	0	12	—	9
7	67.0	S 1	01	11	— 0.0	0	—	4 wolkenlos	6	0	15	—	0
7	65.7	NE 1	00	10	/ — 1.0	0	—	4 //	6	0	15	—	9
7	67.0	NNE 1	11	8	/ — 0.5	2	10	10 sw	8	0	10	—	4
7[07]	66.9	Stille	01	4	— 0.0	0	20	wolkenlos	9	0	12	—	0
7	67.5	S 2	01	5	— 0.5	0	—	4 wolkenlos	9	0	11	—	9
7	—	NNW 2	01	5	/ — 2.0	0	10	2 sw	9	0	9	—	2
7	6												
7	6												
7	65.7	WNW 5	27	1	/ — 1.0	4	—	Nebel	0	0	2	—	0
7	66.2	NNW 3	01	4	/ — 1.0	0	10	wolkenlos	6	0	8	—	9
9[05]	67.1	NW 6	00	7	/ — 0.5	0	20	3 shw nw	3	0	7	—	9
7	6												
9[15]	65.4	W 2	01	-1	/ — 0.5	0	10	wolkenlos	8	0	3	—	0
7	65.7	SE 2	01	3	/ — 0.5	0	10	6 sw	8	0	2	—	6
7	5												

KÜSTENSTATIONEN UND FEUERSCHIFFE

NACHMITTAG UND ABEND DES VORTAGES

List	2p:	NW 2-7, 7/10 bd. gew. Sicht See III
	7p:	NW 3-5 7/10 bd. gew. Sicht, " IV
Balk	2p:	65.3 NW5, ww 11, Temps. 12, sieht 50 mm See III
	7p:	63.8 WNW5 - 11 - 10 - 20 " - II
Arkona	2p:	WNW 6, bedeckt See V
	7p:	
Außenjade	2p:	
	7p:	
Marinaleuchte	2p:	ww Temp. Sicht kom. See
	7p:	69.2 WNW 6, 11, 10 - 20 " " IV
Borkumriff	2p:	67.7 NW3 ww 11 Temp. 14
	7p:	65.9 NW3 10 12 See III
Austernbank	2p:	NW4, bewölkt, See III
	7p:	NW 4 bd. See IV
Adlergrund	2p:	wolkig, NW III, See V, Bornholm sichtbar
	7p:	" NW 6, " V, Arkonabänke sichtbar
Borkum	8p:	669, NW2, ww11, Temp. 14

HEUTE MORGEN

	8a:	NE 3-4 bd. gew. Sicht See III
	11a:	NW 2-4, bewölkt, zwis. Sicht, See V
	8a:	
	11a:	61.5 NNW 7 ww90 Temps 8 Sicht 50 km SV
	8a:	NW 5 wolkig See V
	11a:	NNW 3 bd. See III
	8a:	N 3 Regen See V
	11a:	
	8a:	
	11a:	
	8a:	62.8 NNW 4 ww 11, Temps 13 See IV
	11a:	
	8a:	N 4 bewölkt See III
	11a:	
	8a:	wolkig, NNW 5, See V Sicht 12 Sm
	11a:	62.2 NE 2 ww 11, Temps. 12

HEUTE MORGEN 8 UHR

DEUTSCHE STATIONEN	Uhrzeit	Luftdruck	Wind	Wetter	Temperat.	Luftdruck Charakter. u. Änder.	W	Niederschlag in 1m	Wolken (in Zehntel)	Rel. Feuchtigkeit	Niederschlag	Minimum	Seegang	Wolkenhöhe
Borkum	8	763.5	N 2	11	11	/ — 0.5	2	20	10 ssw	9	0	—	II	6
Wilhelmshaven	8	62.9	WNW 2	41	10	/ — 0.5	6	4	10 ni	0	3	9	—	4
Helgoland	8	64.1	N 5	bd.	10								III	
Altenwalde	8	62.4	N 1	16	10	/ — 0.0	6	4	9 5 ssw	9	1	12	—	5
Bremen	8	63.0	W 2	16	10	/ — 0.5	6	10	10 sw	0	●	9	—	3
Hamburg	8	62.4	NW 2	16	9	/ — 0.0	5	10	10 shw	9	0.4	9	—	3
Groß-Borstel	8		NW 2	11	9		2				1.4	9		
Kiel	8	62.8	NW 3	11	7	— 0.0	6	—	6 2 shw	8	0.1	9	—	4
Warnemünde	8	60.4	W 5	12	9	— 0.0	1	10	8 ssw	6	0	—	IV	5
Swinemünde	8	58.3	NNW 3	11	9	— 0.0	0	10	10 — ssw	8	1	8	—	4
Rügenwaldermünde	8	55.8	WNW 6	3/4 bd.	11	/ 0.4	—	—				11	III	
Danzig	8	55.9	ENE 2	54	8	/ — 1.0	6	4	10 ni	9	13	8	—	4
Königsberg	8	55.7	Stille	50	5	— 0.0	6	2	10 ni	8	3	5	—	4
Memel	8	55.1	N 1	10	6	— 0.0	1	50	8 ssw	7	3	—	III	5
Aachen	8	65.4	Stille	27	5	/ — 0.5	0	1	Nebel	0	0	3	—	0
Löningen	8	64.2	NW 1	11	8	/ — 2.0	2	0.2	10 ni	7	0	8	—	6
Hannover	8													
Magdeburg	8	62.5	WNW 2	12	10	/ — 0.0	5	20	9 8 shw	9	●	9	—	4
Dresden	8[05]	62.8	W 4	41	7	/ — 0.5	6	10	7 2 shw	8	—	9	—	4
Berlin	8	60.8	W 2	11	10	/ — 0.0	5	4	10 ni	8	0.1	10	—	4
Grünberg i. Schles.	8	61.8	W 4	50	9	/ — 0.5	6	10	10 ni	0	0.4	8	—	5
Breslau	8	61.1	W 3	16	9	/ — 0.5	6	10	10 3 shw	9	●	9	—	4
Frankfurt a. M.	8	65.1	NE 1	12	5	/ + 0.5	0	4	8 3 shw	9	0	5	—	7
Karlsruhe	7[05]	64.0	Stille	24	0	/ — 0.0	2	4	10 shw	9	0	0	—	9
Friedrichshafen	8	64.1	NNE 1	11	8	/ — 0.5	2	10	10 sw	9	—	—	—	4
Bamberg	8	65.5	Stille	27	1	— 0.0	3	0.5	Nebel	0	0	2	—	1
München	8	65.4	Stille	25	4	— 0.0	3	2	10 shw	0	0	-1	—	4
Kahler Asten 832	8	—	NE 2	11	4	/ — 0.5	2	20	10 sw	0	0	3	—	2
Brocken 1142	8	69.9	NNE 1	12	3	/ 0.0	4	—	10 sw	0	—	—	—	0
Feldberg im Taunus 801	8	69.5	ENE 2	26	2	/ 0.0	3	0.2	Nebel	0	0	2	—	—
Brocken 1148	8	69.5	NW 5	29	2	/ — 0.0	6	0.2	Nebel	0	1	5	—	0
Fichtelberg 1213	8	69.4	NNW 5	29	1	— 0.0	4	—	Nebel	0	1	-2	—	0
Schauinsland 1600	7[15]	69.5	NNW 6	51	-1	/ — 0.5	4	—	10 sw	0	0	-1	—	0
Feldberg i.Schwarzw. 1497	9[15]	6												
Zugspitze 2964	7[15]	63.5	W 5	01	-4	/ — 0.5	0	20	wolken(0)	7	0	-4	—	0
Säntis 2500	8	65.1	SW 5	01	0	/ — 0.5	0	10	6 6 sw	3	0	-1	—	0
Sonnblick 3106	8	5												
Seehöhe in Metern														

Luftdruck der Bergstationen nicht auf Schwere und Meeresspiegel reduziert

Nachdruck und Verwertung für öffentliche Verbreitung verboten!

Sonntag, den 11. Oktober 1925...

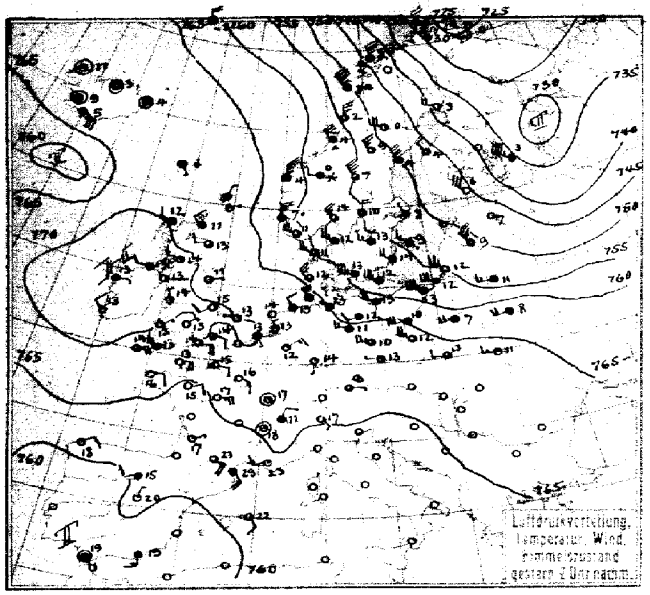

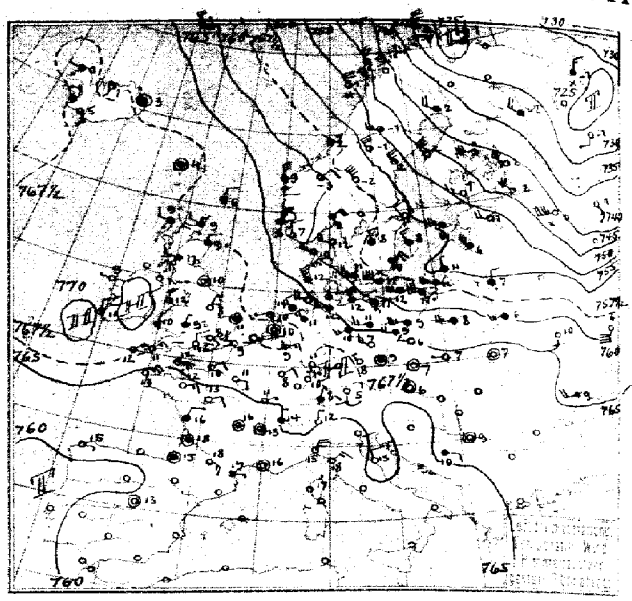

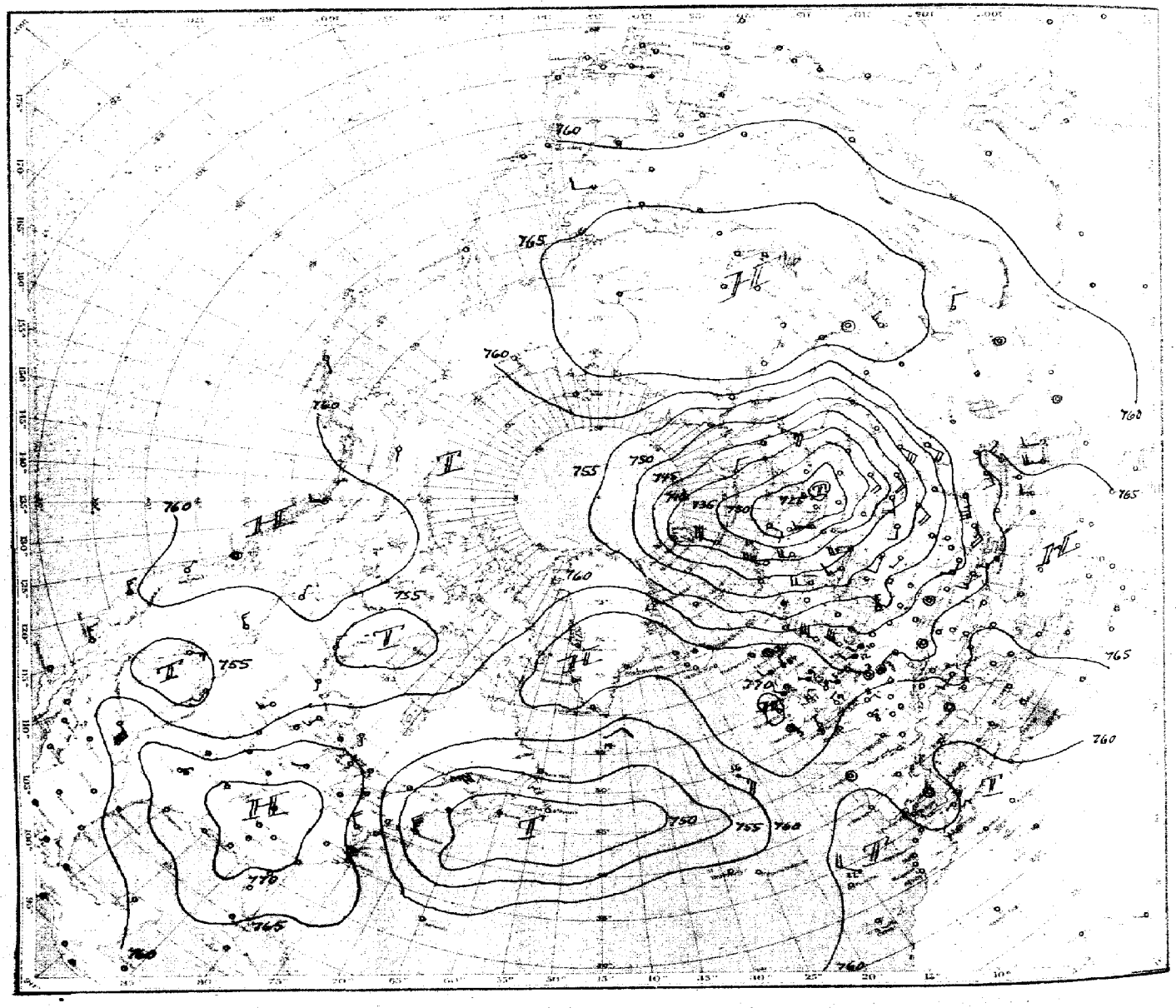

Luftdruck, Temperatur, Wind, Himmelszustand der nördlichen Halbkugel
vom Sonntag, den 11. Oktober 25 morgens.

SEEWARTE Jahrgang 50 Nr. 284

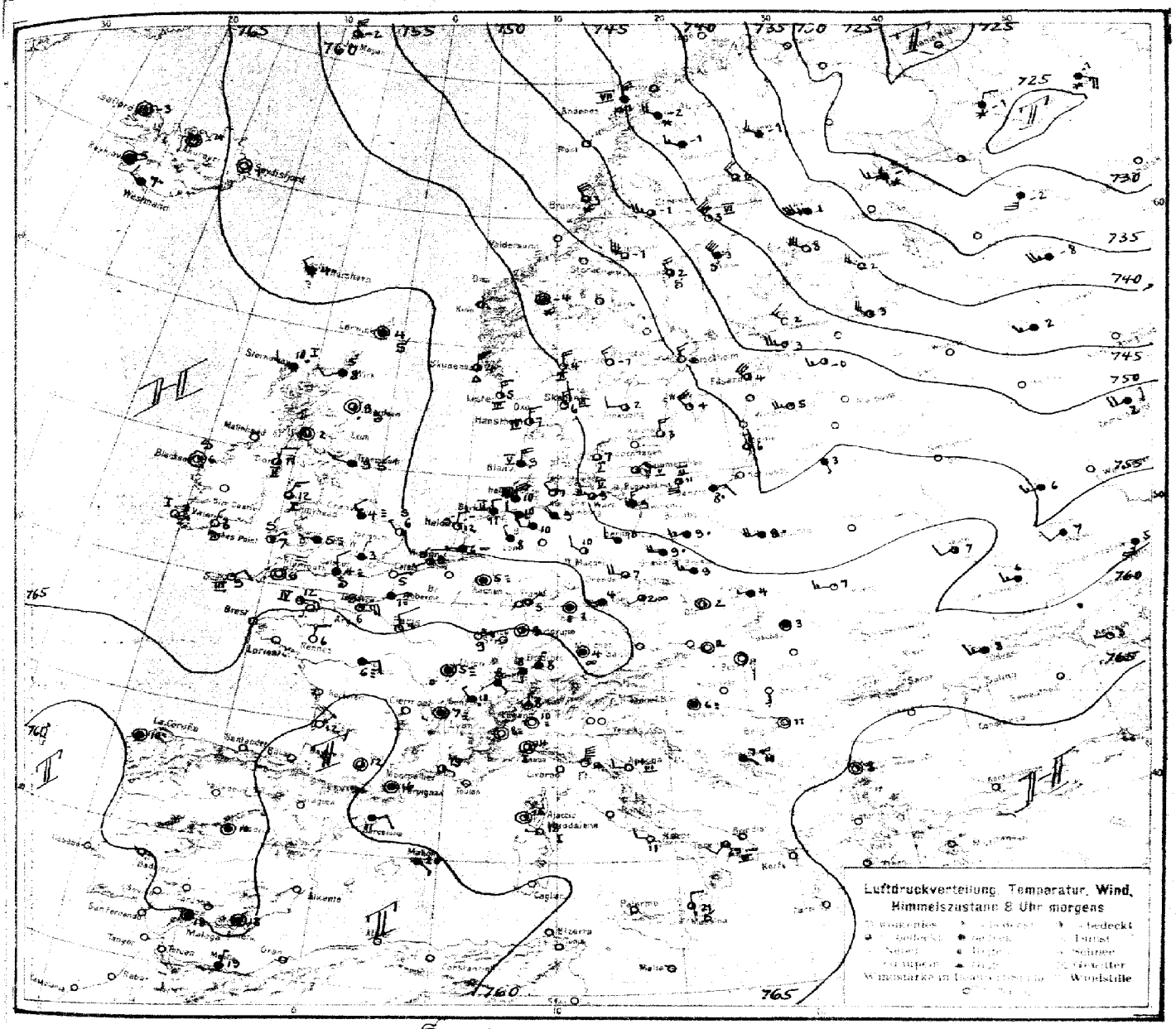

WETTERLINE ÜBERSICHT 8 Uhr morgens: Sonntag, den 11. Oktober 1925

Das über den Britischen Inseln gelegene und sich südostwärts mit einem Keil erstreckende Hochdruckgebiet hat weiterhin einen Abbau erfahren, der hauptsächlich durch Vorgänge in der Höhe verursacht ist und sich besonders stark über Deutschland ausgewirkt hat. Das über Nord- und Nordosteuropa gelegene Zyklonensystem hat sich nicht nennenswert verflacht und ist ostwärts gewandert. Zahlreiche Randstörungen auf der Südwestseite dieses Zyklonensystems sind bei ihrer Wanderung von Nordwest nach Südosten bis zu unserem Gebiet vorgedrungen und haben hier das Wetter veränderlich gestaltet. Das Wetter wird diesen Charakter zunächst behalten, da beträchtliche Temperaturgegensätze über Mittelskandinavien zur Ausbildung weiterer Randstörungen führen werden.

WETTERAUSSICHTEN AN DER DEUTSCHEN KÜSTE für Montag, den 12. Oktober 1925

NORDSEE und OSTSEE: Stark auffrischende in Böen teilw. stürmische Winde aus West bis Nord veränderlich kühl, Regenschauer.

OSTSEE: (W. Swinemünde) Vorüber abflauende nordwestliche Winde, wolkig, teils aufheiternd, strichweise Regenschauer.

OSTSEE: Zunächst schwache südliche später rechtdrehend und auffrischende Winde, zunehmende Bewölkung Eintritt von Regen.

(W. Swinemünde) Gestern abend: Gefahr noch nicht vorüber, Signalball hängen lassen.

Hamburg, Deutsche Seewarte . Kapelle. Abt. III. Georgii

Buchdruck: Mortzfeld & Co., Hamburg

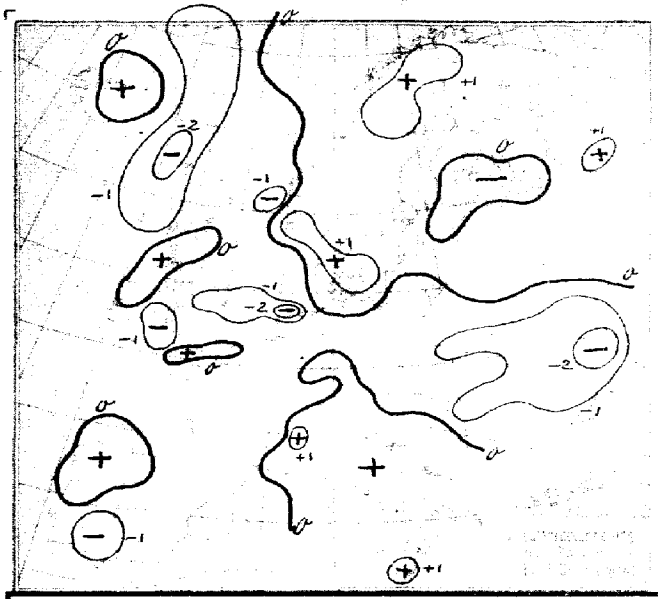

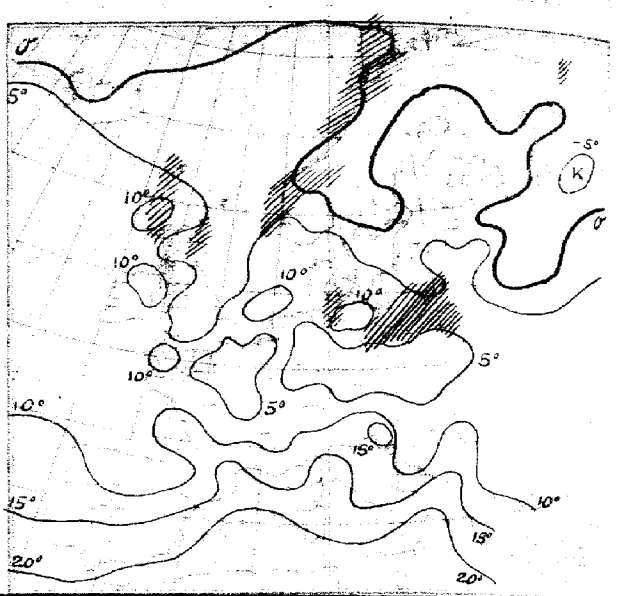

NACH AUFZEICHNUNGEN DER REGISTRIERAPPARATE ZU HAMBURG SEIT GESTERN 8 UHR MORGENS (M. E. Z.)

STUNDE		9	10	11	12m	1	2	3	4	5	6	7	8	9	10	11	12n	1	2	3	4	5	6	7	8
Thermograph		9.0	10.6	11.2	11.8	12.2	12.4	12.7	12.4	11.7	11.5	11.0	11.4	11.0	10.7	10.2	10.2	10.2	10.2	10.2	10.2	10.0	10.0	9.7	9.5
Barograph		64.7	64.6	64.5	64.1	63.6	63.0	62.7	62.3	61.9	61.7	61.4	61.1	61.1	60.8	60.2	59.8	59.7	59.3	58.9	58.6	58.6	58.6	58.6	58.6
Anemograph	Richtung	WSW	WSW	WSW	WSW	WSW	WNW	WNW	WNW	NW	W	W	WNW	NW	WNW	WNW	WNW	WNW	NW	NW	NW	NW	WNW	NW	NW
	m. p. S.	4.5	4.8	5.0	4.8	5.0	5.1	5.7	5.0	4.5	4.0	4.0	3.9	5.0	4.3	5.1	4.1	3.3	3.1	3.5	3.9	3.2	3.0	3.0	
Regenmesser		-	-	-	-	-	-	-	-	-	-	-	-	-	-	-	-	0.06	-	-	0.24	-	-	0.18	
Sonnenscheindauer in Min.		-	-	-	-	5	-	-	-	-	-	-	-	-	-	-	-	-	-	-	-	-	-	-	

AUFSTIEGE

STATION Wind in m./S.	Seehöhe	Zeit	Boden	200	500	1000	1500	2000	2500	3000	3500	4000	4500	5000	Bemerkungen
						Heute morgen:									Sichtw. bis Kilom.
Zara		8a	Stille			N:E 4	ESE 4	SW 4							
Ancona		"	W:S 2		NW:W 3			WNW 7						WNW 6	
Padua		"			W. 6	SW 2		NW:W 6							
Genua		"	Stille		NE:N 3	SE 1		NW 2							
Prag	254 m	"	SW 1	W:S 6	NW 6								∞		
Warschau		"	Stille	N:E 2	SW 4	SW 4	W 8	W 8		NW 9			∞		
Calais		10a			E 2	N 8	N 4	NE:N 5		NE:N 2					
Marignane		"			SW 1	SE:E 3	SE:S 2	E:S 1		SW 1					
Metz		"			E:N 4	NE:E 9	N:W 4	NE:E 5		ENE 7		ENE 6			
Oestersund		9a		NW:W 19	NW:W 18	NW 13	NW 18								
Malmslätt		"		NW 5	NW:N 13	NW:N 12	NW:N 12	NW 10							
						10. Oktober 1925:									
Firth		9a	Stille		SE 1	ENE 4	ENE 5	ENE 4	NNE 4		E 9		ENE 7	ENE 2	
		5p										6000	7000	7500	
		"										ESE 3	E 20	E 21	
Dresden		9a	ESE 2	SE:E 2	W:N 7	4000 W:W 8	1500 WNW 8	1900 NW:W 8							Sichtw. bis 2 Kilom.
Bremen		12m	W 3	500 WNW 9	NW:W 10	4000 NW 8				SW		900 m			" " 4 "
Karlsruhe	130 m	1p	ENE 2	ENE 3	E:N 4	E:S 5	E:S 4	ESE 4	E:S 6	ESE 6	ESE 5	E:S 4	E:S 4		" " 5 "
Lindenberg	122 m	4p	W:S 18	500 W 11	W:N 12	W:N 14	WNW 14	WNW 13	NW:W 12	NW:W 10	NW:W 10		SW		" " 10 "
Helder		9a		10° 85%	8° 85%	6° 75%	10° 55%	8° 55%	5° 55%	2° 55%		-5° 45%			
De Bilt	25 m	"		5° 85%	5° 85%	6° 45%	8° 35%	6° 35%	4° 35%	3° 35%		-3° 35%		-8° 25%	
Oestersund		8a		NW 12	NW 16	NW 19	NW:N 23								
Stockholm		8a		NW:N 12	NW:N 16	NW:N 17									
Malmslätt		9a		100 10.9 78%	600 7.3° 98%					2200 -10.3° 47%	3700 -9.6° 34%	4800 -14.0° 42%			
Krakau		2p			W 17	W 13	NW 10	WSW 10		SSW 10		WNW 8		NW 18	
Prag	254 m	"		SW:S 3	W:S 2	WNW 4	NW:N 4	NW 4		NW 4		NW 4			
Kraschnau		"		S:W 6	SSW 5	SSW 3	WNW 6	NW:W 6		NW 5		NW 7		NW:N 5	
Ben Ewen		"		NW:W 5		NW 9	NW:W 10								
Holyhead				NNW 4		W 6		S:W 3							
Felixstowe					NNE 2		NNE 3			N 6					
Farnborough				E:N 4		E 5	ESE 5			ESE 11					
Plymouth				E:N 7		E:S -									
Croydon					E -		E:S -			ESE -		E:S -			
Rom		7p			WNW 3	W 4				NW 4					
Padua		"			NW:W 2					NNE 1				WNW 1	
Holyhead				NW 6	NNE 8	NE:N 6	NW 3	W:S 2		SW 5					
Crossmoll				WNW 3	NW 4	NW 4	N:W 4	NW 4							
Lympne				NE 5	NE 4	E:N 4	E 5	E:S 6		E:N 5		E 4			
Dijon				ENE 5	E 7	ESE 6	NE:N 4								
Lyon				NE:E 2	NE:N 2	NNE 5	NE 4			E:N 5					
Tamanser				SE:E 11	SE 7	SE:E 5	SE:E 5								
Antibes				SE:S 3	SW	SSW 4									
Pulkowo		8a		10° 85%	8.7° 45%	4.4° -	3.3° -	8.3° 45%	3.9° -	0.0° 65%		-4.4° -		-9.4° -	

WETTERBERICHT
DER
DEUTSCHEN SEEWARTE

JAHRGANG 50, Nr. 285 VERLAGSORT HAMBURG Montag, den 12. Oktober 1925

Mitteleuropäische Zeit — **Luftdruck** reduziert auf 0° **Temperatur**, Meeresspiegel und Schwere in 45° Breite — **Temperatur** in Celsius-Graden — **Windstärke** nach Beaufortskala (12 = Orkan) — **Wetter**: 00 bis 09 **wolkenlos bis halb bedeckt**; 10 bis 19 halb bis ganz bedeckt; 20 bis 29 **Dunst oder Nebel**; 30 bis 39 Schauer; 40 bis 49 Rieselregen; 50 bis 59 **sonstiger Regen**; 60 bis 69 **Schnee**; 70 bis 79 Graupel oder Regen und Schnee gemischt; 80 bis 89 Hagel; 90 bis 99 Gewitter — W = Witterungsverlauf seit der letzten **Beobachtung**: 0 = **wolkenlos** bis halb bedeckt, 1 = wolkig, 2 = anhaltend **ganz bedeckt**, 3 = Dunst oder Nebel, 4 = dichter Nebel, 5 = Schauer, 6 = Regen oder **Rieselregen**, 7 = Schnee, 8 = Graupeln oder Hagel, 9 = **Gewitter** — **Relative Feuchtigkeit**: 0 = 95 bis 100 %, 9 = 90 bis 94 %, 8 = 80 bis 89 %, 7 = 70 bis 79 %, 6 = 60 bis 69 %, 5 = 50 bis 59 %, 4 = 40 bis 49 %, 3 = 30 bis 39 %, 2 = 20 bis 29 %, 1 = 10 bis 19 %

GESTERN NACHMITTAG 2 UHR

DEUTSCHE STATIONEN	Uhrzeit	Luftdruck	Wind	Wetter	Temperat.	Luftdruck Charakter. u. Änder.	W	Sichtweite in km	Wolken (in Zehntel)	Rel. Feuchtigkeit	Seegang	Wolkenhöhe
Borkum	2	765.6	NNE 2	30	11	↗+0.5	5	20	8 6 cum	9	–	6
Helgoland	2	–										
Altenwalde	2	62.6	NNE 3	11	11	— 00	1	750	8 7 sc cum	7	–	5
Bremen	2											
Hamburg	2	62.4	N 4	11	10	↘−0.5	1	50	8 9 cum	6	–	4
Kiel	2	62.6	NW 3	01	9	— 00	0	—	1 cu	5	–	4
Warnemünde	2											
Swinemünde	2	59.0	NNE 2	11	8	↗+0.5	1	50	8 3 cum	8	–	5
Rügenwaldermünde	2											
Danzig	2	57.8	NNW 4	11	8	↗+1.5	6	50	7 6 sc	5	–	5
Königsberg	2	56.1	NW 3	10	7	↗+0.5	1	10	8 4 sc cu	5	–	5
Memel	2											
Aachen	2[15]	63.9	NE 2	11	12	↘−0.5	1	20	6 2 cu sc	5	–	9
Hannover	2											
Magdeburg	2	61.5	NW 3	40	10	↘−0.5	5	20	10 cu	8	–	5
Dresden	2[05]	61.5	W 4	11	9	↘−0.5	7	20	10 5 sc cu	8	–	5
Berlin	2											
Grünberg in Schles.	2											
Breslau	2	59.7	NW 5	11	11	↘−1.0	2	10	10 sc cu	7	–	5
Frankfurt a. M.	2	63.2	Stille	00	13	↘−1.5	1	10	3 2 sc	5	–	7
Karlsruhe	2											
Friedrichshafen	2											
Bamberg	2											
München	2	62.8	SSW 1	01	10	↘−2.0	1	20	5 cu	5	–	6
Kahler Asten 852	2[00]	–	NW 2	27	4	↘ 00	3	0.2	Nebel	0	–	0
Wasserkuppe (Rhön) 950	2[15]	6										
Feldberg im Taunus 801	2	6										
Brocken 1142	2[15]	6										
Fichtelberg 1213	2	6 56.9	NNW 5	44	3	↘−0.5	6	–	10 sc	0	–	0
Schauinsland 1603	2	6										
Feldberg i. Schwarzw. 1497	2	6										
Zugspitze 2964	2[15]	5										
Säntis 2500	2	6 62.3	SSW 5	01	7	↗+0.5	0	10	1 6 sc	4	–	6
Sonnblick 3106	2	5										

Seehöhe in Metern

Luftdruck der Bergstationen nicht auf Schwere und Meeresspiegel reduziert

GESTERN ABEND 7 UHR

Uhrzeit	Luftdruck	Wind	Wetter	Temperat.	Luftdruck Charakter. u. Änder.	W	Sichtweite in km	Wolken (in Zehntel)	Rel. Feuchtigkeit	Niederschlag	Maximum	Seegang	Wolkenhöhe
7	762.1	N 2	11	10	↘ 00	1	20	8 6 cu	8	4	–	I	6
7	–												
7	62.2	N 1	11	8	— 00	1	20	1 sc	8	0	11	–	5
7	62.5	NW 1	11	9	— 00	1	10	10 sc cu	7	2	12	–	5
7	62.0	NNW 2	00	8	↗+0.5	1	10	3 sc cu	7	0	11	–	5
8	62.4	NW 2	11	6	— 00	1	–	10 sc	8	0	9	–	6
8	59.1	NW 4	10	9	— 00	0	–	10 4 sc cu	7	0	–	II	5
7	59.2	Stille	11	7	— 00	2	10	10 7 sc cu	6	0	12	–	5
7	58.8	NW 4	½ bd	8	↗+0.3	–	–		–	–	11	II	
7	58.1	WNW 2	11	6	↗+0.2	1	20	8 5 sc	6	5	11	–	6
7	57.4	NW 2	10	4	↗+1.0	1	–	5 sc cu	5	0	8	–	5
7													
7	63.5	Stille	01	9	↘−0.5	1	2	3 1 sc cu	9	0	17	–	9
7													
7	62.3	Stille	16	10	↘−0.5	2	10	10 3 sc cu	7	1	11	–	9
7	61.5	NW 2	11	9	↘ 00	5	20	8 sc	8	0.1	12	–	5
7													
7[05]													
7	60.5	NW 1	01	8	↗+0.5	1	2	2 a cu	6	0	13	–	9
7	61.1	WNW 1	01	7	↗+0.5	6	20	wolkenlos	7	0.1	11	–	9
7	59.6	NW 3	35	9	↘ 00	6	4	10 8 sc cu	0	0.4	12	–	3
7	62.6	Stille	01	11	↘−0.5	1	10	3 2 sc cu	6	6	14	–	7
7													
7													
9[27]	63.4	Stille	11	4	— 00	1	20	10 sc	0	0	10	–	7
7	63.0	NE 2	11	6	↗+0.5	1	20	10 sc cu	8	0	11	–	5
7	–	W 3	27	5	↘−0.5	4	–	Nebel	0	0	7	–	0
7	6												
7	6												
7	6 61.2	NNW 5	27	2	— 00	6	–	Nebel	0	4	3	–	0
7	6 56.5	WNW 4	27	3	— 00	4	–	Nebel	0	–	3	–	0
9[05]	6												
7	6												
9[15]	529.7	WNW 3	01	−5	↘−0.5	0	4	wolkenlos	0	0	−1	–	0
7	561.8	SW 3	02	0	↘−0.5	0	10	2 sc	5	0	[illegible]	–	6
7	6												

Luftdruck der Bergstationen nicht auf Schwere und Meeresspiegel reduziert

KÜSTENSTATIONEN UND FEUERSCHIFFE

NACHMITTAG UND ABEND DES VORTAGES

List	2p:	N 3–5 ½ bd. gute Sicht, See III
	7p:	N 3 ½ bd. gute sicht, See II
Bülk	2p:	61.2 N 5 WW 01, Temp. 9, Sicht 50 km See II
	7p:	60.8 NW 5 " 12 " 8 " 50 " III
Arkona	2p:	
	7p:	
Außenjade	2p:	
	7p:	
Marienleuchte	2p:	
	7p:	
Borkumriff	2p:	63.2 NNE 4 WW 11, Tem. 12
	7p:	62.1 NW 3 " 11 " 11 See III
Aarumbank	2p:	NNE 3 wolkig See III
	7p:	N 3 bewölkt See II
Alleygrund	2p:	
	7p:	wolkig, WSW 1, See II Arkonalotsen sichtbar
Borkum	5p:	63.1 NZ WW 11, Temp. 10

HEUTE MORGEN

List	8a:	NNW 4–6, ½ bd. gute sicht, See III
	11a:	
Bülk	8a:	51.8 W 4 WW 00, Temp. 9 Sicht 50 km See I
	11a:	51.8 N 7 14 6 " 30 " " II
Arkona	8a:	SSW 5 bd. Regen See IV
	11a:	
Außenjade	8a:	NW 6, böiges Wetter, See III
	11a:	
Marienleuchte	8a:	63.8 WSW 7 WW 36, Temp. 13 Sicht 20 km See IV
	11a:	57.3 NW 6 48 4 " 20 " " IV
Borkumriff	8a:	54.3, NNW 6, WW 11, Temp. 11 See IV
	11a:	
Aarumbank	8a:	NNW 6, böig See IV
	11a:	
Alleygrund	8a:	bedeckt, WSW 4, See III Regen, Sicht 3 km
	11a:	
Borkum	11a:	

HEUTE MORGEN 8 UHR

DEUTSCHE STATIONEN	Uhrzeit	Luftdruck	Wind	Wetter	Temperat.	Luftdruck Charakter. u. Änder.	W	Sichtweite in km	Wolken (in Zehntel)	Rel. Feuchtigkeit	Niederschlag	Minimum	Seegang	Wolkenhöhe
Borkum	8	754.9	NW 6	11	10	↘−1.0	1	50	10 cu	8	0.3	–	II	6
Wilhelmshaven	8	54.4	SW 4	16	10	↘ 2.5	5	10	9 7 sc	9	2	9	–	5
Helgoland	8	48.0	WNW 8	bd	10								II	
Altenwalde	8	53.1	WSW 6	50	10	↘−2.0	6	4	10 sc	7	1	5	–	5
Bremen	8	55.4	WSW 4	30	9	↘−2.0	5	20	10 sc	9	0	4	–	4
Hamburg	8	53.7	WSW 6	50	8	↘−3.0	6	20	10 7 cu	9	0.1	5	–	4
Groß-Borstel	8		SW 5	30	8		5	2	10 cu	8	0	4	–	2
Kiel	8	52.9	WNW 3	13	9	↘−2.5	6	–	9 sc cu	0	3	5	–	5
Warnemünde	8	51.6	W 4	18	8	↘−4.5	2	10	10 cu	8	0	–	II	5
Swinemünde	8	53.2	SW 4	50	5	↘−3.0	2	20	10 6 sc cu	8	0.2	–	–	4
Rügenwaldermünde	8	53.9	SSW 3	bd	4	↘−2.0	–	–				4	II	–
Danzig	8	55.4	S 3	11	5	↘−1.5	1	20	10 5 sc cu	8	0	4	–	6
Königsberg	8	55.0	SW 3	11	4	↘−1.0	7	20	9 8 sc	7	1	2	–	4
Memel	8	54.1	SE 2	17	2	↘−0.5	8	10	10 cu	8	0	–	II	5
Aachen	8	60.6	SSW 2	22	8	↘−0.5	0	2	8 7 sc	9	0	6	–	4
Löningen	8	57.2	W 1	11	8	↘ 00	6	0.5	10 cu	9	0.4	4	–	5
Hannover	8	56.1	WSW 2	11	8	↘−2.0	2	10	10 sc cu	8	0	4	–	7
Magdeburg	8	57.1	SSW 2	11	6	↘−2.0	1	20	9 sc cu	8	0	4	–	5
	8													
Dresden	8[05]	59.0	WSW 3	12	6	↘−0.5	5	50	8 6 sc cu	8	0.2	2	–	6
Berlin	8	56.5	WSW 3	10	6	↘−2.5	1	2	10 sc cu	II	0	4	–	5
Grünberg i. Schles.	8	59.2	SW 3	12	5	↘−1.0	0	20	9 7 sc cu	7	0	2	–	9
Breslau	8	58.2	WSW 2	30	6	↘−0.5	1	10	9 4 sc cu	8	0	3	–	4
Frankfurt a. M.	8	60.5	Stille	39	5	↘−0.5	3	1	Nebel	9	0	5	–	5
Karlsruhe	8[15]	60.0	NNE 1	29	1	↘−0.5	0	0.2	10 2 sc	0	0	1	–	0
Friedrichshafen	8	60.3	NNE 1	11	6	— 00	2	10	10 sc	9	0	5	–	4
Bamberg	8	61.2	S 1	10	4	↘−1.0	1	4	8 sc cu	9	0	0	–	8
München	8	61.5	Stille	25	3	↘−0.5	3	1	Nebel	0	0	1	–	3
Kahler Asten 852	8	–	NNE 5	27	4	↘−1.0	4	–	Nebel	0	1	4	–	0
Wasserkuppe (Rhön) 950	8	62.0	NNE 1	12	7	↘−2.0	4	0.5	10 sc	0	–	3	–	0
Feldberg im Taunus 801	8	59.7	NW 1	27	4	↘−0.5	4	0.2	Nebel	0	0	2	–	–
Brocken 1142	8	56.9	WSW 7	27	2	↘−2.0	6	0.2	Nebel	0	0.5	1	–	0
Fichtelberg 1213	8	55.9	WNW 5	25	0	↘−0.5	4	2	10 cu	0	3	1	–	0
Schauinsland 1603	7[05]	62.6	NW 5	11	−4	↘−1.0	1	50	6 1 cu	9	3	5	–	0
Feldberg i. Schwarzw. 1497	7[15]	56.7	W 1	01	7	↘−0.5	0	> 50	wolkenlos	6	0	5	–	8
Zugspitze 2964	7[15]	58.1	W 2	01	−4	↘ 00	0	50	wolkenlos	8	0	3	–	8
Säntis 2500	8	5 58.6	SW 6	01	−1	↘−0.5	0	10	6 1 sc	9	0	2	–	6
Sonnblick 3106	8	5												

Seehöhe in Metern

Luftdruck der Bergstationen nicht auf Schwere und Meeresspiegel reduziert

Nachdruck und Verwertung für öffentliche Vorhersage verboten!

Montag, den 12 Oktober 1925.

DEUTSCH

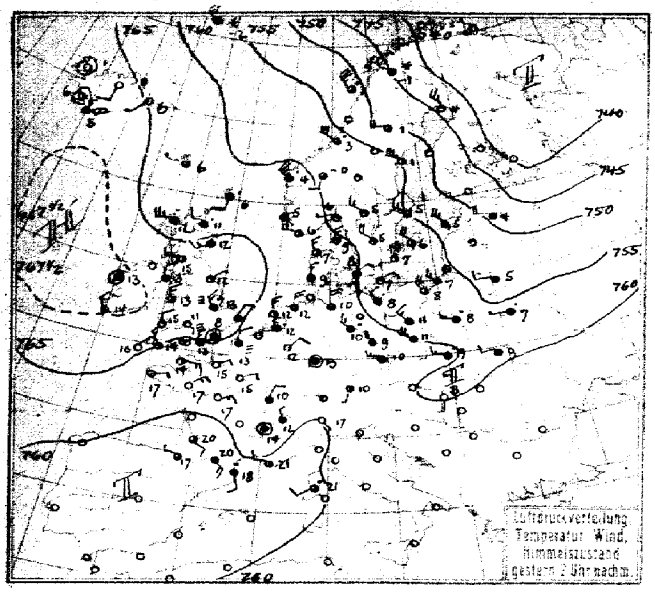

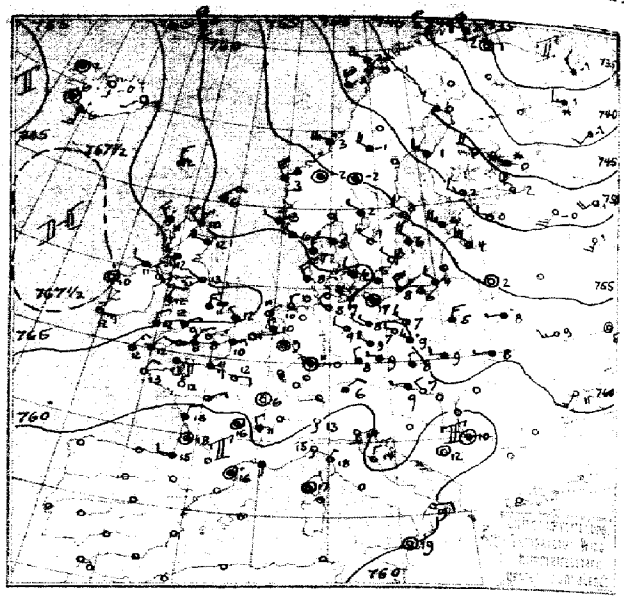

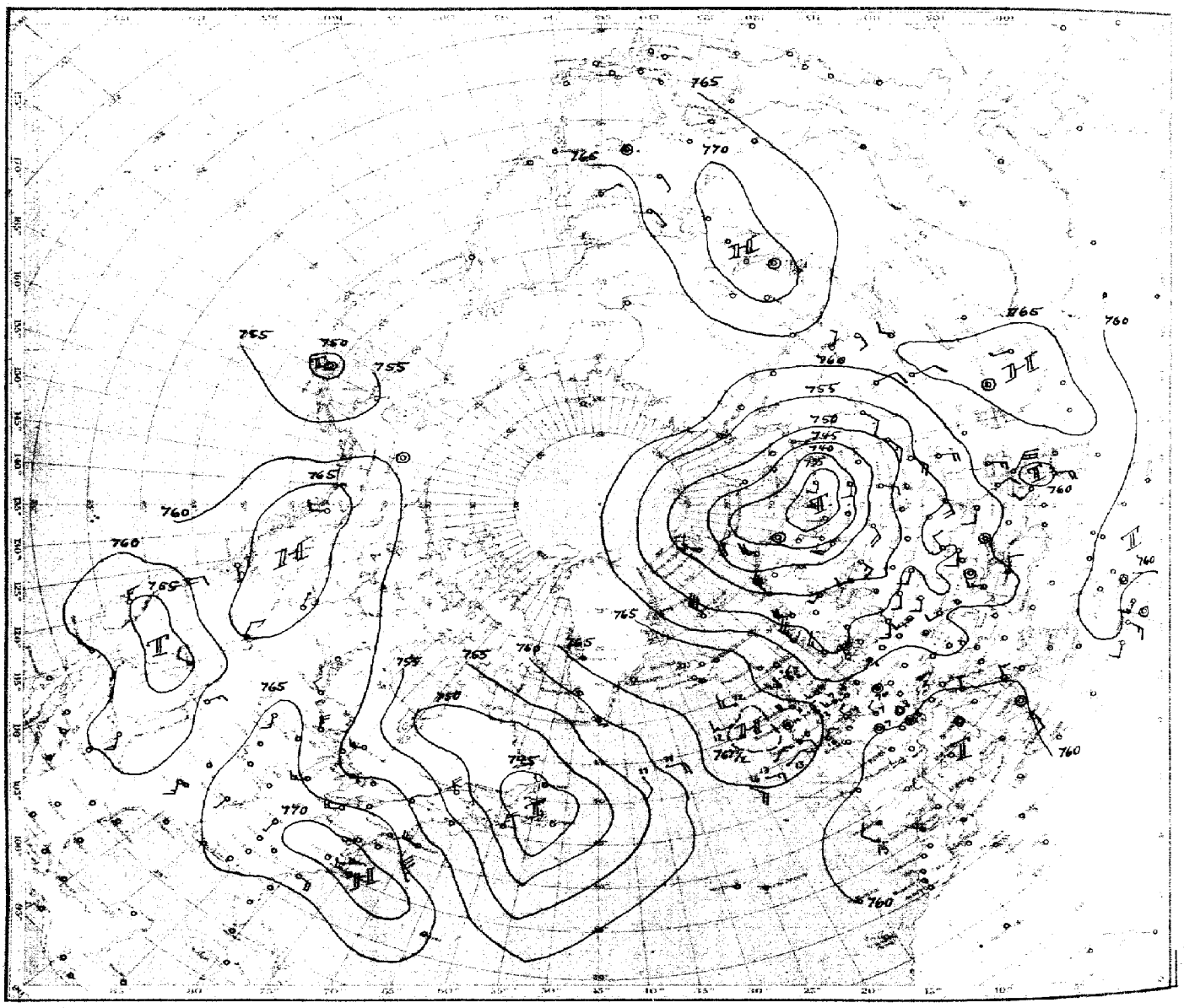

Luftdruck, Temperatur, Wind, Himmelszustand der nördlichen Halbkugel
vom Montag, den 12. Oktober 25. morgens.

SEEWARTE

Jahrgang 50 Nr. 285

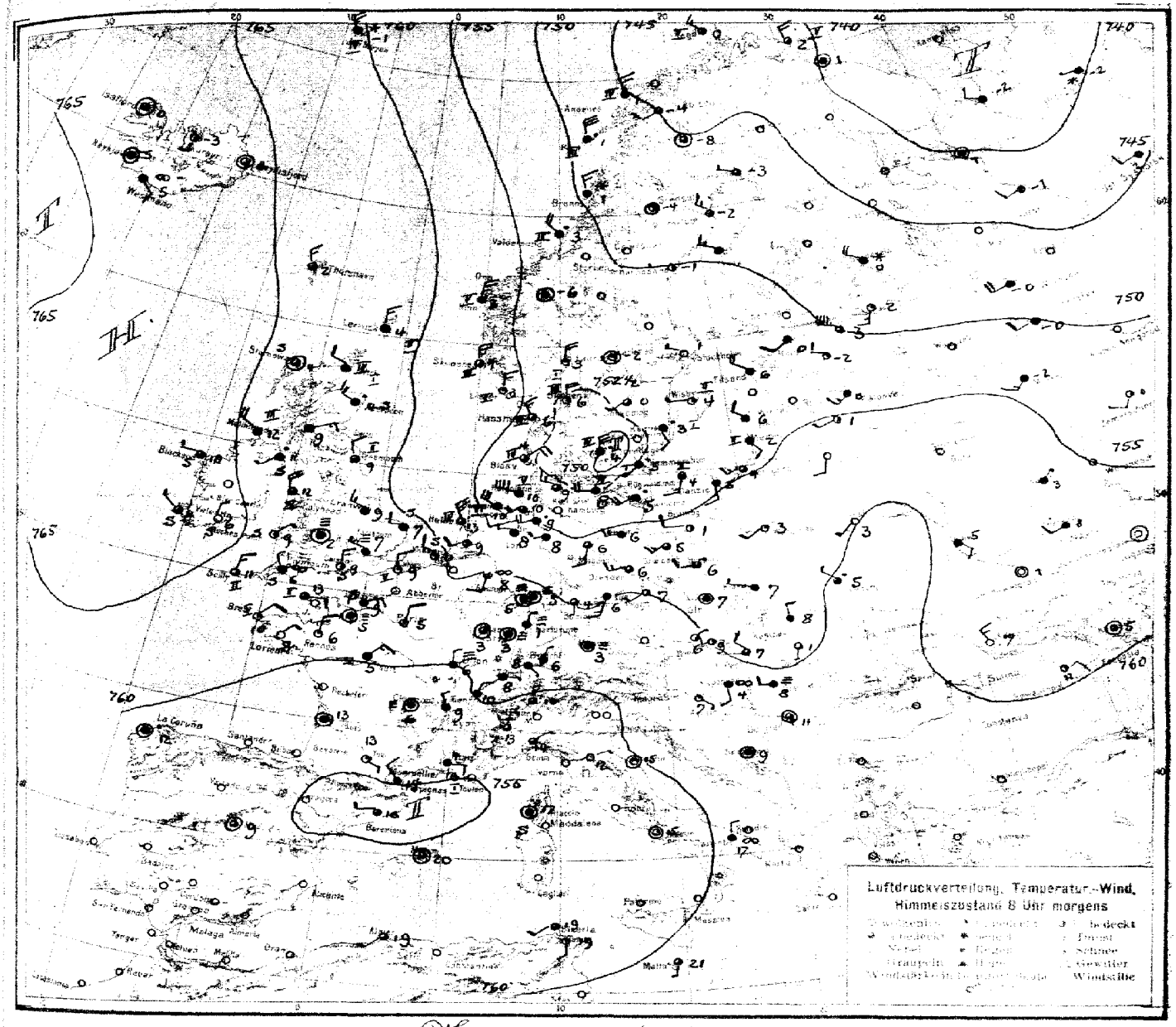

ALLGEMEINE ÜBERSICHT 8 Uhr morgens: Montag, den 12. Oktober 1925

Die Eismeerdepression zieht mit ihrem Hauptwirbel über Nordosteuropa langsam ab. Am Ostrande des mit seinem Kern westlich Irland lagernden Hochdruckgebiets werden neue Kaltluftmassen südwärts transportiert, die über der südlichen Nordsee und dem Westen der Britischen Inseln auf erheblich wärmere Schichten stoßen und dadurch die Randwirbelbildungen stark begünstigen. Ein solcher Tiefausläufer ist unter starkem Barometerfall während der Nacht von der nördlichen Nordsee nach Dänemark gewandert. Hieben sekundären dürften hier starke primäre Einflüsse mitgewirkt haben. Der hohe Luftdruck wird nur langsam ostwärts wandern, sodaß der Witterungscharakter noch unbeständig bleiben wird.

WETTERAUSSICHTEN AN DER DEUTSCHEN KÜSTE für Dienstag, den 13. Oktober 1925

NORDSEE u. SE. OSTSEE: Abnehmende, jedoch noch zeitweise böige Winde aus West bis Nord, veränderlich, ziemlich kühl, noch zeitweise Regenschauer.

NW. OSTSEE: (W. Swinemünde) Stark bis stürmisch auffrischende Winde aus westl. bis nördl. Richtungen, wolkig, Regenfälle, wenig Wärmeänderung.

NE. OSTSEE: (W. Königsberg) Frische nördliche Winde, weiterhin unbeständig, nasskalt.

Sturmwarnungen: Heute morgen 7½ Borkumriff bis Warnemünde gewarnt: Gefahr starker auffrischender, in Böen teilweise stürmischer Winde aus westl. Richtungen. Signalball.

Hamburg, Deutsche Seewarte Kapelle. Abt. III. Georgii

Buchdruckerei Herfurth & Co., Hamburg

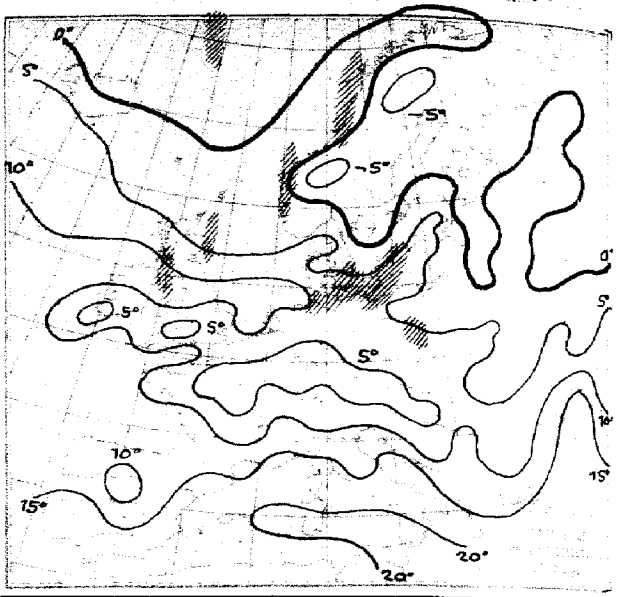

NACH AUFZEICHNUNGEN DER REGISTRIERAPPARATE ZU HAMBURG SEIT GESTERN 8 UHR MORGENS (M. E. Z.)

STUNDE		9	10	11	12m	1	2	3	4	5	6	7	8	9	10	11	12n	1	2	3	4	5	6	7	8
Thermograph		9.0	9.3	10.0	10.2	10.3	10.3	10.2	9.7	9.2	8.3	8.0	7.8	7.4	6.8	6.9	6.7	6.1	6.2	6.3	6.7	6.9	7.1	7.9	8.4
Barograph		59.0	59.0	59.0	58.8	58.7	58.5	58.4	58.2	58.0	58.3	58.5	58.4	58.0	58.0	57.7	57.3	56.7	55.8	54.6	54.0	52.8	51.8	50.9	50.1
Anemograph	Richtung	N	N	NNW	NNW	NNW	NNW	NNW	N	N	NNW	NW	NW	NW	NW	NW	W	WSW	WSW	WSW	WSW	WSW	WSW	WSW	WSW
	m. p. S.	4.1	4.6	5.4	5.0	6.2	6.5	6.3	7.0	5.0	3.8	3.0	2.9	3.0	2.5	2.3	1.9	2.0	2.7	3.3	5.4	6.1	7.6	8.6	10.2
Regenmesser		.	.	.	.	.	.	.	.	.	.	.	.	.	.	.	.	.	.	.	.	.	0.12	.	.
Sonnenscheindauer in Min.		.	.	35	10	5	5	20	5	10	.	.	.	.	.	.	.	.	.	.	.	.	.	.	.

AUFSTIEGE

STATION Wind in m./S.	Seehöhe	Zeit	Boden	200	500	1000	1500	2000	2500	3000	3500	4000	4500	5000	Bemerkungen
Rostock	37m	9a	SWaW8	WSW17 (300)	(600) W18					cu, str-cu, str	str-cu, str	350m			Sichtw. bis 20 Kilom.
Bremen	.	8a		WaS14	WaN19	WaN17									
Grossberstel	17m	10a	W6	W8	WNW9 (300)	WNW8 (500)	WaN18 (800)								" " 10 "
Lindenberg	122m	9a	SWaS7	SW8 (400)	SWaW11	WSW11	WaS13	(1000) W14			str, str-cu				" " 20 "
"	"	8a	34; 93%	1.0; 95%	4.0; 60%	−0.8; 65%									
			SWaS3	WSW1 (400)	WaS6	WaS6					str-cu	fr-str			" " 10 "
Aachen	.	7a	WSW6	SWaW7	WaN6						a-cu, str	500			" " 2 "
Königsberg	.	7a	SW4	SWaS13	WaS12	WSW9	(1200) WSW8				str-cu, cu-ni	500m			" " 10 "
Leipzig	.	7a	SSW4	SSW4 (300)	NWaW7	WaN11					str-cu				" " 2 "
Bremen	.	8a	WSW7	WaS14	W10	W17				⊘ böen, str-cu, str		800m			" " 20 "
Dresden	.	7a	WRN2	W2 (300)	WSW3 (400)	WaS5 (500)	WRN5 (600)	WaN7 (900)	WaN12 (1200)	fr-str, str-cu, ci					" " 4 "
Breslau	.	8a	WSW1	WSW6	W4	WRN5	WRN5			str-cu 7715m					" " 10 "
Malta	.	8a	SzE1	.	.	WSW7	.	W8	.	W9	cu, ci-cu				" " 50 "
Debilt	.	8a	WSW3	.	.	WaN15	NW15	NW16	.	.	str-cu				" " 10 "
Pressburg	.	8a	WSW3	NW4	NW5	NNW2		NW4		NWaN10	a-str, ci-str				" " 10 "
Kaschau	.	8a	N1	NEa2	NE4	NE3	SW3				str-cu, a-cu				" " 20 "
Gemna	.	8a	NE1	.	SE2	SE2	.	Wa			str				
Ancona	.	8a	Stille	.	.	WSW4	.	SW5			a-cu			WNWa	" " 10 "
Zara	.	8a	SE1		SW7			WNW6	.	WNW8					" " 20 "
Turin	.	8a	NNE1	NWaW1	SSW3	SWaS2					str				" " 4 "
							Nachträge vom 11. Oktober 1925								
Lindenberg	122m	8a	9.1°; 93%	7.5°; 93% (300)	7.5°; 100% (400)	5.0°; 96% (700)	2.2°; 96% (1000)	1.0°; 100% (1400)	−2.2°; 100% (1900)	2.1°; 59% (2200)	1.0°; 58%	−1.0°; 69% (2600)			
			W7	WNW12	WNW13	WNW15	NWaW15	NWaW16	NW18	NW19	NW20	NW22	str,	fr-str	" " 10 "
Plymouth	.	7p		ENE5		ENE4		NE5		NNE7					
Calshot	.	7p			ENE9		NaW3			NW7					
Malta	.	7p				NW7		NW8		NWaW8					
Le Havre	.	7p		NE6	NEaE7	NE7									
Dijon	.	7p		Stille	Stille	NEaE2									
Marignane	.	7p			WSW1	SW1	SaW4	WNW1		WaN2					

Montag d. 12. Oktober 1925.

STATION	MORGEN Luftdruck	Wind	Wetter	Temperat.	Luftdruck Charakter u. Änder.	W	Sichtw. in km	Wolken (in Zehntel)	Rel. Feuchtigkeit	Niederschlag	Minimum	Seegang
Wien	764.5	ENE 1	½ bed.	6	\ -0.2				8	0	6	–
Zürich	60.7	SE 1	11	8	\ -0.5	2	10	10 sw	9	0	7	–
Bern	61.2	E 1	11	8	\ -0.5	2	10	10 sw	9	0	7	–
Genf	58.8	NNE 2	11	10	\ -0.5	2	10	10 sw	8	0	10	–
Lugano	56.0	N 1	01	10	\ -0.5	1	10	8	7	0	9	–
Helder	57.5	NNW 5	16	13	\ -1.5	5	20	9	7	2	–	2
Vlissingen	60.9	WNW 2	01	11	\ 0	0	20	5	8	0	–	2
Utrecht	59.2	WSW 2	12	9	\ -1.0	0	10	9	9	0.1	4	–
Kopenhagen	60.6	N 6	51	4	\ -0.5	5	20	10	7	8	–	3
Skagen	52.2	N 4	01	6	\ 0	0	20	4	5	0	–	3
Hanstholm	53.0	NNW 3	01	6	/ +0.5	6	50	4	8	12	–	2
Blaavandshuk	53.9	NE 4	16	4	/ +2.5	5	50	8	–	3	–	3
Hammershus	53.0	SW 1	55	5	\ -1.5	6	20	10	0	8	–	4
Abisko	45.7	SSW 2	11	-4	– 0	2	50	9	9	0	-4	–
Haparanda	48.0	WNW 1	11	-3	– 0	1	50	9	8	0	-4	–
Stensele	48.4	Stille	01	-4	\ -0.5	1	50	4	9	0	-6	–
Oesiersund												
Hernösand	49.9	W 1	01	-1	\ 0	1	50	5	0	0	–	3
Särna												–
Karlstad	54.2	Stille	00	-2	– 0	1	–	11	9	0	-4	–
Stockholm	52.7	WNW 1	01	1	\ -0.5	1	10	Wolkenlos	7	0	-1	–
Jönköping	53.6	SW 1	11	0	\ -0.5	1	50	7	8	0	-2	–
Wisby	53.9	W 1	01	4	\ -1.0	1	50	3	6	0	–	2
Kalmar	53.3	SSE 2	40	3	\ -1.5	0	–	10	8	2	–	2
Gällivare	44.3	Stille	01	-5	– 0	1	50	8	0	0	-11	–
Karlshamn												
Bjuröklubb	47.0	NW 3	01	-2	\ 0	1	50	5	–	0	–	3
Quade Hook												–
Spitzbergen	50.4	WNW 2	12	-4	/ +1.5	2	50	10	8	0	–	–
Ingö	45.8	NW 3	00	0	/ +0.5	1	50	9	8	0.1	–	3
Valdersund	51.3	NW 4	31	3	– 0.5	8	20	7	6	2	–	3
Kinn	56.7	NNE 5	27	3	\ -0.5	8	20	7	6	7	–	3
Lister	55.8	N 3	03	3	/ 0	1	50	3	6	8	–	3
Bären-Insel	46.0	E 3	00	-2	/ +1.0	2	50	5	8	0	–	3
Andänes	45.1	NNW 3	13	1	– 0	7	20	8	7	1	–	3
Röst	47.6	NNW 6	35	1	/ 0	5	50	10	7	3	–	3
Jan Mayen	60.1	NNW 5	60	-1	/ +2.0	7	20	9	7	0.6	–	3
Färder	54.3	N 4	00	3	/ +0.5	6	50	2	–	0	–	3
Vardö	41.9	NNW 3	11	2	/ +1.0	7	50	9	8	1	–	3
Brönnö	49.3	NNW 3	60	1	\ -1.0	7	20	10	9	3	–	–
Utsire	57.0	N 6	10	4	\ -1.0	5	50	6	7	7	–	3
Dombas	54.1	Stille	11	-6	\ -1.0	1	50	10	9	0	-9	–
Helsingfors	51.1	WNW 2	01	0	/ +0.6	0	50	Wolkenlos	9	0	-2	–
Vasa	–	NW 5	00	2	– –	–	–	–	–	–	–	–
Kuopio	–	W 1	10	2	/ –	0	20	10	8	–	–	–
Dorpat	52.2	WNW 2	07	-2	– +0.4					0	-2	–
Riga												–
Warschau	59.0	SW 1	01	3	\ 0	0	20	2	8	0	1	–
Lemberg	60.3	NW 1	40	5	– 0	2	1	10	0	0	5	–
Pinsk	60.6	SW 1	01	3	– 0	0	4	Wolkenlos	8	11	–	1
Wilna	57.9	SSW 2	00	0	/ +0.5	0	20	"	8	0.3	3	–
Krakau	59.7	WNW 1	11	7	/ +0.8	2	4	10	9	0.3	5	–
Posen	58.1	W 2	10	1	\ -0.5	1	2	6	9	0	0	–
Prag	59.7	SW 1	02	7	\ -0.5	5	4	5	8	0	7	–
Eger	59.9	SSW 3	11	6	\ -0.6	6	2	10	0	0	5	–
Preßburg	59.2	WSW 2	11	9	– 0	1	10	6	7	0	5	–
Kaschau	58.4	N 1	11	8	– 0	1	20	10	8	0	5	–
Olmütz	59.4	Stille	11	7	– 0	0	10	10	9	0.1	7	–
Budapest	58.2	NW 2	½ bed.	7	/ +0.1				9	0	6	–
Belgrad	60.7	Stille	11	11	/ +1.0	2	10	9	8	0	9	–
Serajewo	60.8	"	12	9	/ +1.0	2	10	10	8	0	8	–
Agram	61.2	ESE 1	01	7	/ –	–	–	3	–	0	4	–
Soda	60.9	Stille	bed.	7	/ +0.9				9	0	0	–
Athen												–
Korfu												–
Turin	58.9	NNE 1	11	13	\ -0.5	1	4	9	9	0	8	–
Genua	58.5	NE 1	11	14	– –	–	–	9	–	0	–	1
Livorno	58.3	– –	00	18	\ -4.0	0	4	5	0	15	–	–
Ancona	60.–	Stille	01	16	– 0	0	10	1	7	0	–	3
Maddalena												–
Messina												–
Tarent												–
Venedig	60.3	N 1	24	17	/ +1.0	2	4	7	8	0	–	3
Rom												–
Malta												–
Madrid	60.8	S 1	11	21	/ +0.5	0	50	7	4	0	–	3
La Coruña	59.0	Stille	½ bed.	9								
Mahon	60.–	"	Reg.	12								
Malaga	56.–	"	½ bed.	20								
Horta												
Funchal												

STATION	MORGEN Luftdruck	Wind	Wetter	Temperat.	Luftdruck Charakter u. Änder.	W	Sichtw. in km	Wolken (in Zehntel)	Rel. Feuchtigkeit	Niederschlag	Minimum	Seegang
Rochefort												
Bayonne												
Bordeaux	760.2	Stille	11	13	\ 0		2	10				
Clermont	59.4	"	55	6	– 0		0	0.02	Nebel		0	6
Dijon	54.8	N 1	01	12	– 0		1	–	–		0	4
Calais	61.6	N 2	01	9	\ -0.8		20	5	–		0.2	–
Brest	61.8	NE 2	01	10	– 0		4	3	–		0	10
Paris	61.8	NNE 2	01	5	– 0		1	3	–		0	4
Perpignan	55.2	NW 1	50	14	\ -0.9		50	10	–		52	14
Rennes	62.2	N 2	01	6	– 0		4	2	–		0	6
Straßburg	60.2	Stille	25	3	\ -0.5		0.05	Nebel	–		2	–
Toulouse	55.8	ESE 1	50	13	\ 0		10	10	–		12	13
Tours	60.6	NE 3	50	5	/ 0		0.5	Nebel	–		0	5
Ajaccio	56.–	Stille	11	17	\ -1.0		50	10	–		0	–
Le Havre	61.7	ENE 3	11	9	– 0		2	10	–		0	–
Marignane	56.6	E 2	50	16	\ -0.5		50	10	–		–	14
Nancy	60.9	Stille	11	3	\ -0.5		2	7	–		0	2
Lerwick	6.3	N 3	13	4	/ 0	0	SW	8	8		–	–
Renfrew	62.4	ENE 3	11	9	/ +0.5	2	4	10	8		9	–
Cranwell	63.4	NW 3	11	9	\ 0	6	4	10	8		5	–
Scilly	63.9	NNE 3	01	11	\ -0.5	0	10	4	9		0	–
Wick	63.1	NW 2	11	4	– 0	2	50	10	8		–	–
Mallnhead	64.1	NW 4	11	12	\ -0.5	1	2	10	9		0	–
Tynemouth	62.3	NNW 2	11	9	– 0	1	50	8	7		0	–
Pembroke	63.8	NE 1	01	9	\ -0.5	0	10	4	9		0	–
Roches Point	66.4	N 1	01	10	– 0	0	10	Wolkenlos	0		–	–
Croydon	63.1	WNW 1	27	7	\ -0.5	4	0.2	Nebel	0		4	–
Aberdeen	63.2	NW 3	34	4	/ +1.0	1	20	8	9		0	–
Valentia	66.3	NW 1	11	14	– 0	0	20	8	0		–	–
Plymouth	63.2	NNW 1	20	6	\ -0.5	0	2	10	0		–	–
Guernsey	62.3	E 2	10	13	– 0	2	10	0	8		0	–
Stornoway	63.8	Stille	01	4	– 0	1	20	6	9		0	–
Holyhead	63.7	NNW 4	11	12	\ -1.0	2	20	8	8		0	–
Donaghadee	64.4	SW 1	61	11	\ -1.5	6	50	10	9		1	–
Yarmouth	61.7	W 2	11	7	\ -1.0	0	4	10	0		–	–
Blacksod	65.7	W 1	11	10	– 0	1	50	7	9		0	–
Calshot	63.1	N 3	01	9	\ -0.5	0	4	3	9		–	–
Thorshavn	63.4	NNW 3	11	2	\ -6.5	1	50	7	0		0	–
Seydisfjord	65.8	Stille	14	0	– 0	1	4					
Acureyri	66.2	SE 2	01	-3	/ +0.5	0	5					
Isafjord	66.5	Stille	12	0	– 0	0	8					
Reykjavik	65.5	"	16	5	– 0	5	10	10	7		0	–
Vestmannö	65.6	SE 2	27	5	\ 0	3		Nebel				
Alexandrovsk												
Archangelsk												
Ust-Zylma												
Matochkin-Sharr												
Dickson												
Petersburg	48.6	SSW 3	bed.	2	/ +1.3						0	
Tscherdyn												
Moskau												
Kasan	52.7	SSE 1	bed.	-1	/ +0.8						0	
Kiew												
Ufa	55.9	SW 4	"	1	/ +0.–						4	
Saratow	55.6	WSW 5	–	7	/ +0.2						1	
Orenburg												
Odessa	58.6	NNW 3	Regen	17	– 0						0	
Sewastopol												
Astrachan												
Emba												
Batum												
Baku	60.–	S 4	½ bed.	20	/ +0.3						0	
Tobolsk	53.8	SW 2	–	0	– –						0	
Omsk												
Tashkent	66.2	N 1	–	13	/ +0.7						3	
V. Imbatskoe												
Tomsk	62.2	SSE 1	–	5	– 0.4						0	
Irkutsk	70.–	Stille	Nebel	-1	– 0.4						0	
Jakutsk												
Wladivostok	66.8	Stille	Regen	–	/ +0.2						0	
Tanger												
Agadir	66.–	SW 1	½ bed.	19								
Bou Denib												
Oran												
Algier	58.–	SW 1	½ bed.	19								
Setif												
Tunis												
Aleppo												
Beyruth												

NORD-AMERIKA 2 UHR NACHTS

	Luftdr.	Wind		Luftdr.	Wind		Luftdr.	Wind		Luftdr.	Wind		Luftdr.	Wind
St. Johns			La Pas	762	W 2	Bermuda			Duluth	762	NW 5	Tatoosh	764	E 1
Sydney			Edmonton	66	NW 1	Key West			Huron	65	SE 3	San Francisco	56	W 3
Father Point	746	N 6	Nantucket	63	W 5	Little Rock	762	S 1	Salt Lake City	54	SW 2	San Diego	55	SW 3
Parry Sound	53	NW 5	Washington	67	SW 1	Nashville	64	S 1	Helena	63	NW 2	Forth Worth	62	SE 3
White River	62	– 3	Hatteras	72	W 3	Cleveland	65	SW 4	Denver	61	N 2	El Paso	54	SE 3
Winnipeg	57	SW 3	Charleston	65	E 4	Chicago	64	SW 3	Roseburg	61	N 3	Belle Isle		

STATION	GESTERN NACHMITTAG						GESTERN ABEND							STATION	GESTERN NACHMITTAG						GESTERN ABEND							
	Luftdruck	Wind	Wetter	Temperat.	W	Stärke in Im	Luftdruck	Wind	Wetter	Temperat.	W	Stärke in Im	Niederschlag	Maximum oder Minimum		Luftdruck	Wind	Wetter	Temperat.	W	Stärke in Im	Luftdruck	Wind	Wetter	Temperat.	W	Stärke in Im	Niederschlag	Maximum oder Minimum
Wien	7						76.4	W 1	bedeckt	9		1			Turin							58.1	Stille	01	19	0	2	0	28
Zürich															Genua							59.7	S 1	00	15	1	20	0	1
Bern	62.7	S 1	10	12	2	20									Livorno							59.5	NNE 2	01	18	0	50	0	1
Genf	61.7	NNW 1	11	12	3	10									Ancona							60.8	NNE 1	01	14	0	10	0	1
Lugano	60.0	SE 1	00	17	0	20	58.6	S 1	00	13	0	20	0	19	Maddalena														
Helder	64.4	N 3	16	12	5	70	63.9	NE 1	16	11	5	70	1	1	Messina							60 2	Stille	00	19			0	
Vlissingen															Tarent							60.1	E 2	01	19	1	10	0	0
Utrecht	64.0	NNW 3	50	12	1	10	63.2	NNW 1	11	10	6	20	⊘	15	Venedig							59.4	S 2	01	19	2	30	0	1
Kopenhagen	60.0	NE 2	10	8	1	50	60.1	NW 2	10	6	2	20	0	1	Rom														
Skagen	59.9	NNW 3	12	9	1	20	57.7	WNW 1	11	5	1	20	0	1	Malta							60 8	WSW 2	01	20	0	50	0	1
Hanstholm	60.1	NNW 3	11	7	1	50	58.6	NNW 3	11	7	2	50	0	110	Madrid														
Skagerrakfeuer	62.3	N 3	11	9	1	50	61.4	WNW 3	10	8	1	50	0	110	La Coruña	59-	NNW 2	Regen	18										
Hammershus	59.4	NE 2	01	7	0	50	59.1	WNW 1	12	6	0	50	0	1	Mahon														
Abisko	45.0	WNW 6	60	-1	7	70									Malaga														
Haparanda	42.3	NW 5	00	9	1	750	44.2	NW 2	01	0	0	750	0	4	Horta							61.3	N 2	16	15	6	20	2	11
Stensele	49.4	W 4	10	1	2	750									Rochefort							58.6	NNE 3	01	16		4	0	
Oestersund							53.9	NW 4	11	-1	1	750	0	2	Bayonne	58.5	WNW 1	11	17		20	57.8	W 2	11	15		20	-	5
Hernösand	54.0	WNW 7	01	1	1	750									Bordeaux	58.3	ESE 2	11	20		10	57.1	Stille	11	18		20	0	22
Särna							58.7	Stille	11	-2	1	750	0	1	Clermont							59.2	Stille	11	16		2	0	22
Karlstad	57.9	NW 3	01	5	0	—	56.6	NW 1	12	2	1	—	0	5	Dijon	62.2	NNE 2	11	10		2	61.3	Stille	00	6		2	0	12
Stockholm	57.9	NW 3	01	5	0	50	54.7	NW 2	01	3	0	10	0	5	Calais	60.8	NNE 2	10	15		1	63.6	ENE 3	11	10	-	20	0	11
Jonköping	58.8	NW 4	01	5	0	50	58.3	NW 1	01	1	0	—	0	7	Brest	62.8	ENE 2	00	17	-	10	62.3	NNE 2	00	13		10	6	1
Wisby	58.3	NW 4	01	6	0	750	58.2	NW 4	01	6	0	750	0	10	Paris	63.0	ENE 2	00	15	-	10	62.1	E 2	01	12		4	0	17
Kalmar	58.7	N 4	01	7	1	—	57.9	NW 1	00	3	1	—	0	5	Perpignan	58.8	SSE 2	30	18		10	57.6	Stille	50	16		10	60	5
Gällivare	44.6	WNW 3	10	0	2	750	48.9	W 1	00	-1	1	750	0	3	Rennes	62.4	NE 3	00	17		20	61.4	N 3	00	12		10	0	17
Karlshamm															Straßburg	62.7	SW 1	01	18	-	10								
Bjuröklubb	49.3	NW 6	01	5	1	750	47.0	NW 5	01	1	0	750	0	100	Toulouse	57.5	ESE 3	11	20		20	56.9	ESE 2	11	17	-	20	0	21
Quade Hook															Tours	61.9	ENE 3	00	17	-	10	61.3	ENE 2	00	-		4	0	18
Spitzbergen							44.6	SE 1	00	-10	0	750	0	-	Ajaccio	59.8	SW 2	37	21		50	59.0	Stille	11	17	-	4	0	5
Ingö							40.9	N 5	10	0	5	50	⊘	111	Le Havre	63.6	ENE 2	00	15	-	20	62.8	E 3	01	11	-	4	0	5
Valdersund	55.8	NW 6	31	3	5	10	53.7	W 5	31	3	5	10	0.1	VIII	Marignane	59.7	W 2	11	21	-	50	-	S 1	11	-	-	70	0	1
Kinn	64.9	NW 5	31	4	8	20	57.8	NNW 5	32	3	7	70	2	10	Nancy														
Lister	62.2	WNW 4	13	6	1	50	59.4	NW 3	13	6	1	50	0	11	Lerwick	61.3	S -	55	6	0	10	58.5	NE 3	16	6	6	20	4	111
Bären-Insel							41.0	N 3	11	-3	2	10	0	V	Renfrew	66.4	W 2	11	15	1	50	64.7	W 3	11	12	5	20	⊘	16
Andânes							45.6	WNW 5	10	2	5	20	1	V	Cranwell	65.5	NNE 2	15	12	3	4	65.8	NNE 2	20	11	3	2	0	12
Röst	56.2	NW 7	39	1	7	50	49.3	N 6	33	1	7	4	1	VI	Scilly	65.8	NE 3	01	16	0	10	64.5	NE 3	02	12	0	10	4	111
Jan Mayen	67.5	NNW 6	60	-2	5	10	58.1	NNW 6	60	-1	7	10	1	11	Wick	63.0	W 2	51	11	6	50	60.2	NW 4	16	10	6	20	5	1
Färder	59.6	WSW 1	01	6	0	750									Malinhead							66.5	NNW 2	10	11	6	10	⊘	1
Vardö							36.8	NNW 7	79	3	7	4	7	VII	Tynemouth	66.4	NE 1	00	12	1	50	64.5	NW 2	12	13	1	10	0	11
Brönnö							51.8	NW 3	13	3	5	70	3	-	Pembroke	65.8	N 2	01	15	0	50	64.8	N 2	02	12	0	50	0	5
Utsire	62.8	SE 1	12	5	5	20	59.3	NW 1	51	3	6	-	2	III	Roches Point							66.9	NE 1	00	10	0	20	0	5
Dombas	57.1	SSW 2	12	-0	2	20	55.5	Stille	11	-2	2	50	1	-	Croydon	65.6	SWNW	24	8	4	1	64.5	ENE 1	00	8	4	4	⊘	14
Helsingfors							48.6	NW 2	10	2	1	750	0	5	Aberdeen	64.4	SW 3	50	12	7	20	60.9	W 4	50	12	6	20	0	5
Vasa							48.8	WNW 5	13	1	1	750	0	-	Valentia	67.2	NW 2	01	14	0	10	66.5	E 3	01	12	0	10	⊘	5
Kuopio							45.2	NW 4	01	-	0	20	-	-	Plymouth	64.6	NW 3	01	14	0	4	64.2	NE 2	01	12	0	4	0	5
Dorpat	49.7	WNW 4	10	4	-	-	50.3	WNW 3	00	0	-	-	0	-	Guernsey	63.8	E 3	00	14	0	20	63.0	E 4	12	16	0	10	0	111
Riga							53.8	NW 6	12	4	8	20	3	7	Stornoway	63.3	W 5	55	12	6	7	63.1	NW 3	51	11	6	4	5	11
Warschau	56.7	WNW 3	32	8	5	4	58.2	NNE 3	11	5	1	4	2	11	Holyhead	66.8	N 3	11	13	1	50	66.2	NNE 2	11	12	1	50	0	11
Lemberg	58.7	W 2	12	9	0	4	57.6	W 1	11	8	2	2	0	10	Donaghadee	67.4	N 2	00	13	0	50	66.1	NNW 2	00	12	0	50	0	11
Pinsk	58.8	W 1	40	7	6	1	56.5	W 1	40	8	6	1	⊘	8	Yarmouth	65.6	NNE 2	11	13	3	10	65.9	NW 1	11	12	2	4	0	5
Wilna	53.9	W 2	12	5	5	—	55.8	Stille	00	2	0	50	6	8	Blacksod	68.2	Stille	01	13	0	20	66.8	Stille	01	10	0	50	0	5
Krakau	64.1	N 3	41	9	2	4	59.9	W 2	11	9	2	4	0.1	11	Calshot	66.4	N 3	-	13	2	4	64.3	NNE 2	26	11	3	4	0	5
Posen	58.5	NW 3	10	11	1	20	59.2	NW 3	11	7	1	2	⊘	12	Thorshavn	61.3	WNW 1	16	6	1	50	63.3	N 3	01	2	0	50	1	
Prag	61.6	W 3	11	10	2	20	61.4	W 1	11	9	2	20	0	10	Seydisfjord	65.1	SW 1	00	6	0	0.5	66.2	SW 1	00	2	0	0.05		
Eger	62.6	WNW 1	11	9	2	20	62.3	NNW 1	11	8	2	10	0	10	Acureyri	66.2	S 2	00	-0	0	0.5	65.2	S 1	00	-0	0	0.05		
Preßburg	59.7	W 3	01	14	0	10	60.3	NW 2	01	7	0	4	0	15	Isafjord	67.7	Stille	01	1	0	4	67.9	Stille	01	2	0	4		
Kaschau	59.8	S 3	01	13	0	50	59.0	Stille	01	6	4	20	0	14	Reykjavik	65.3	Stille	00	6	0	20	65.4	Stille	12	6	0	50	0	
Olmütz	61.0	N 2	11	8	3	4	60.8	N 1	11	8	1	4	0	9	Vestmannö	66.5	NNW 3	26	5	4	0.5	65.6	S 3	40	6	1	0.05		
Budapest	59.7	S 2	wolkenl.	18											Petersburg							45.2	NW 4	wolkenl.	3				
Belgrad							59.8	Stille	01	10	0	10	0	17	Wologda							44.1	SW 5	"	-0				
Serajewo							59.2	Stille	00	12	1	10	0	16	Jaroslawl							47.6	WNW	wolkig	0				
Agram															Kasaan							51.2	SW 3	wolkenl.	0				
Sofia															Ufer							53.0	SSW	bedeckt	2				
Athen															Saratow							55.0	WNW 3	"	7				
Korfu															Odessa							58.1	SW 3	wolkenl.	8				

SCHIFFSMELDUNGEN

Datum	Zeit	Breite	Länge v. Gr.	Luftdruck	Wind	Wetter	Temper. Luft	Temper. Wasser	W	Stärke in Im	Wolken (in Zehntel)	Seegang	Dünung aus
8. Okt.	7p	65°2'	17°3' W	747-	WSW 3	12	13	13	0	20	10 Strat-cum	0	W
" "	7p	53°3	36°5' W	62-	SSE 4	01	14	13	0	30	7 cu	1	SE
					- Dortmund -								
" "	7a	49°9'	10°4' W	69-	NE 2	11	13	15	-	750	8 Strat-cum	0	-
" "	7a	53°4'	7°0' W	66-	WSW 3	40	11	11	2	10	10 Strat-cum	3	NW
" "	8a	47°8	3°6' W	88-	W 3	01	17	17	0	50	1 cu	2	SW
" "	2p	51°0'	13°6' W	67-	E 2	10	19	14	1	50	7 Strat-cum	0	E
" "	2p	52°5'	2°9' W	65-	E 4	10	18	15	1	50	8 Strat-cum	0	SE
" "	2p	53°2'	2°9' W	68-	WSW 4	12	13	13	0	50	10 Strat-cum	0	NE
" "	2p	53°6'	2°6' W	64-	SSE 5	01	16	13	0	50	2 cu	1	SE
" "	2p	55°1'	1°1' W	66-	NNW 3	02	14	12	2	70	6 cu-cum	0	NW
" "	2p	58°9'	3°6' E	64-	NW 4	11	8	6	2	70	10 Strat-cum	2	N
" "	2p	53°6'	3°7' W	62-	S 2	27	11	10	3	0.2	10 Strat	1	S
" "	2p	52°4'	3°5' W	58-	E 3	24	10	9	4	0.5	10 Strat	4	SW
" "	2p	59°2'	10°5' W	64-	WNW 5	01	11	11	5	4	10 Strat	4	W
					" Sierra Morena "								
" "	7p	39°6	11°6' W	57-	NW 1	02	20	20	8	50	1 cu-Strat	1	N
" "	7p	50°4'	17°3' W	66-	ESE 2	12	15	14	0	20	10 cu-cum	1	E
" "	7p	48°6'	2°4' W	61-	SE 5	12	17	17	3	10	6 Strat-cum	7	SE
" "	7p	51°3'	13°9' W	69-	WNW 3	01	13	12	0	20	7 cu-cum	1	SW
" "	7p	50°7'	18°4' W	66-	E 2	12	13	14	1	50	8 Strat-cum	0	S
" "	7p	53°9'	22°5' W	64-	SE 4	00	14	14	5	50	1 cum	0	S
" "	7p	51°9'	11°5' W	70-	NNW 2	01	13	14	0	50	1 cu	1	SE

Datum	Zeit	Breite	Länge v. Gr.	Luftdruck	Wind	Wetter	Temper. Luft	Temper. Wasser	W	Stärke in Im	Wolken (in Zehntel)	Seegang	Dünung aus
12. Okt.	2a	51°0'	15°3' W	767-	NE 3	01	13	14	5	50	wolkenlos	0	S
" "	2a	53°7'	25°6' W	65-	SSE 4	01	13	13	0	50	7 Strat-cum	1	SE
" "	2a	49°7'	19°2' W	66-	ESE 3	12	16	14	2	70	10 Strat	0	E
" "	2a	50°3'	16°9' W	66-	ENE 2	01	13	14	1	70	1 Strat	0	E
" "	2a	56°3'	20°3' W	67-	W 3	10	12	13	1	70	7 Strat-cum	0	SW
					- Sierra Morena -								
" "	2a	37°7	10°7' W	58-	NW 2	10	19	20	3	50	8 cum	1	NW
" "	2a	49°2	2°0' W	65-	SE 4	12					30	2	SE
" "	8a	50°8'	2°1' W	65-	WSW 3	11					20	1	SW
" "	8a	48°5'	16°7' W	65-	E 4	11					70	0	W
" "	8a	58°9'	17°0' W	66-	NW 1	02					20	-	SE
" "	8a	58°9'	23°0' W	66-	WSW 4	01					50	4	-
N.-Okt.	7p	38°0	13°1' W	67-	ENE 4	01	19	18	1	20	4 cum	0	E
" "	7p	51°1	13°9' W	67-	NE 1	00	19	14	1	50	5 cu-Strat	0	
					- Sierra Morena -								
" "	8a	34°9'	13°4' W	59-	WSW 4	01	22	23	3	50	8 cum	1	N
" "	2a	34°0	13°1' W	61-	NW 1	11	22	23	-	50	6 cum	2	W
" "	2p	33°7'	17°8' W	58-	SSW 2	4	22	22	4	50	7 cum	1	W
" "	7p	38°9'	9°5' E	60-	NW 3	55	10	9	6	9	9 Strat	3	W

WETTERBERICHT
DER
DEUTSCHEN SEEWARTE

JAHRGANG 50 , Nr. 286 VERLAGSORT HAMBURG Dienstag, den 13. Oktober 1925

Mitteleuropäische Zeit — Luftdruck reduziert auf 0°Temperatur, Meeresspiegel und Schwere in 45° Breite — Temperatur in Celsius-Graden — Windstärke nach Beaufortskala (12 = Orkan) — Wetter: 00 bis 09 wolkenlos bis halb bedeckt; 10 bis 19 halb bis ganz bedeckt; 20 bis 29 Dunst oder Nebel; 30 bis 39 Schauer; 40 bis 49 Rieselregen; 50 bis 59 sonstiger Regen; 60 bis 69 Schnee; 70 bis 79 Graupel oder Regen und Schnee gemischt; 80 bis 89 Hagel; 90 bis 99 Gewitter — W = Witterungsverlauf seit der letzten Beobachtung: 0 = wolkenlos bis halb bedeckt, 1 = wolkig, 2 = anhaltend ganz bedeckt, 3 = Dunst oder Nebel, 4 = dichter Nebel, 5 = Schauer, 6 = Regen oder Rieselregen, 7 = Schnee, 8 = Graupeln oder Hagel, 9 = Gewitter — Relative Feuchtigkeit: 0 = 95 bis 100 %, 9 = 90 bis 94 %, 8 = 80 bis 89 %, 7 = 70 bis 79 %, 6 = 60 bis 69 %, 5 = 50 bis 59 %, 4 = 40 bis 49 %, 3 = 30 bis 39 %, 2 = 20 bis 29 %, 1 = 10 bis 19 %

GESTERN NACHMITTAG 2 UHR

DEUTSCHE STATIONEN	Uhrzeit	Luftdruck	Wind	Wetter	Temperat.	Luftdruck Charakter. u. Änder.	W	Sichtweite in km	Wolken (in Zehntel)	Rel. Feucht.	Bewegung	Wolkenhöhe
Borkum	2	757.5	NNE 5	11	10	/ +2.0	1	20	10	7		6
Helgoland	2	—	N 5	wolkig	—				V			
Altenwalde	2											
Bremen	2	55.5	ONE 4	16	9	/ +1.0	5	>50	7	7		5
Hamburg	2	55.0	NNW 4	01	9	/ +1.5	6	20	2	5		4
Kiel	2	55.0	NNW 3	01	7	/ +0.5	6	—	5	6		4
Warnemünde	2											
Swinemünde	2	41.0	NNW 6	11	7	\ −1.0	2	20	10	7		4
Rügenwaldermünde	2											
Danzig	2	51.5	S 2	11	5	\ −2.0	6	20	10	8		4
Königsberg	2	52.7	SW 4	30	5	\ −1.5	6	10	10	8		3
Memel	2	51.4	N 1	17	1	\ −1.0	7	10	10	9		5
Aachen	2¹⁴	58.9	W 3	40	11	\ −1.0	6	50	10	9		3
Löningen	2											
Hannover	2	55.0	W 4	11	12	\ −1.0	1	20	7	7		6
Magdeburg	2	53.9	W 4	11	10	\ −1.5	5	10	7	8		5
Dresden	2²⁰	54.8	WSW 4	11	11	\ −1.5	1	50	10	6		5
Berlin	2	52.2	W 2	12	10	\ −2.0	5	4	8	7		5
Grünberg in Schles.	2											
Breslau	2	55.2	WSW 2	11	12	\ −2.0	1	20	9	9		6
Frankfurt a. M.	2	58.7	WSW 2	11	12	\ −1.0	3	4	10	6		4
Karlsruhe	2											
Friedrichshafen	2											
Bamberg	2											
München	2	58.8	N 2	11	8	\ −1.0	1	10	8	6		4
Kahler Asten 852	2²⁰	—	WSW 5	27	5	\ −1.0	6	0.05	Nebel	0		0
Wasserkuppe (Rhön) 950	2¹⁸	6										
Feldberg im Taunus 801	2	6										
Brocken 1142	2¹⁸	6										
Fichtelberg 1215	2	651.7	WNW 7	15	2	\ −1.0	3	4	10	0		0
Schauinsland 1605	2	620.4	W 6	23	−2	\ −0.5	1	20	9	0		0
Feldberg i. Schwarzw. 1493	2	5										
Zugspitze 2964	2²⁰	527.2	WSW 3	02	−1	\ −0.5	0	50	4	7		4
Säntis 2500	2	5										
Sonnblick 3106	2	6										

Seehöhe in Metern

GESTERN ABEND 7 UHR

Uhrzeit	Luftdruck	Wind	Wetter	Temperat.	Luftdruck Charakter. u. Änder.	W	Sichtweite in km	Wolken (in Zehntel)	Rel. Feucht.	Niederschlag	Maximum	Bewegung	Wolkenhöhe
7	757.2	N 5	11	8	\ −0	1	20	10	8	15	—	IV	6
7	—	NNW 5	wolkig	—									
7	56.1	NW 3	15	7	— 0	5	20	8	7	0.2		I	5
7	57.3	W 2	12	7	+0.5	5	10	10	9	1	11		9
7	56.3	WNW 2	00	6	/ +1.0	0	20	1	7	1	11		9
8	56.1	NW 2	01	3	/ +0.5	8	—	wolkenlos	8	0.2	9		9
8	55.1	W 8	11	7	/ +2.0	1	4	10	8	0	—	VI	
7	51.4	NW 4	01	6	/ +1.0	1	50	5	5	2	10		5
7	45.8	NW 7	bedeckt	3	/ +0.3	—	—	—	—	—	9	VI	
7	47.3	SSE 2	11	5	\ −2.0	7	10	10	9	1	6		4
7	49.9	SSE 3	51	4	\ −1.5	6	—	10	9	1	6		2
7	50.9	E 1	51	1	\ −1.0	7	4	10	9	1.3	5		—
7	59.2	NW 3	10	10	/ 0	5	10	6	9	0.2	12		5
7	58.1	NW 1	30	7	/ +1.0	5	0.3	10	9	1	13		5
7	57.7	NW 1	10	6	/ +2.0	2	10	6	7	1	13		5
7	56.5	W 3	01	7	/ +1.5	1	20	1	7	0.1	12		5
7													
7	54.9	W 5	44	8	— 0	6	2.0	10	7	1	11		5
7	58.3	W 2	02	7	/ +1.5	5	10	2	7	1	10		5
7	54.5	W 3	30	7	/ +1.0	6	10	10	0	0.3	11		5
7	53.4	W 3	55	8	\ −0.5	6	10	10	0	0.5	12		4
7	57.3	WSW 2	16	10	/ +0.5	5	—	7	7	0.1	13		5
7	57.9	SW 1	12	6	/ +0.5	1	2	9	8	0	13		5
7	59.7	NNE 1	11	6	/ +1.0	1	10	7	8	0	10		4
ger 7	58.0	SE 1	11	9	— 0	1	20	7	8	0	12		5
7	59.9	ESE 1	01	1	— 0	0	10	1	9	0	9		9
7	—	NW 4	11	5	— 0	2	10	10	0	3	6		1
7	6												
7	6												
7	55.0	NNW 5	27	−2	/ +1.0	5	0.3	Nebel	0	2	3		0
7	51.0	WNW 8	30	2	\ −0.5	6	0.05	10	0	—	3		0
ger 7	48.4	W 6	61	−1	+4.0	3	0.05	10	0	0.2	8		0
7	6												
ger 7	52.7	NW 4	12	−6	\ −0	1	1	10	5	0	9		3
7	58.7	WSW 5	01	−2	— 0	0	20	3	7	0	12		7
7	54.1	NNW 4	wolkig	−5							−1		

Luftdruck der Bergstationen nicht auf Schwere und Meeresspiegel reduziert

KÜSTENSTATIONEN UND FEUERSCHIFFE

NACHMITTAG UND ABEND DES VORTAGES

List	2p: NNW 2 –4, leicht, gute Sicht, See III
	7p: WNW 3 –5, bewölkt, gut, Sicht, See III
Bülk	2p: 759.3, N 6, W 10, 7°, Sicht 50 km, See S II Sp: 759.4
	7p: 8, 7°, Sicht 50km, See I
Arkona	2p: W S, wolkig, See V
	7p:
Außenjade	2p:
	7p:
Marienleuchte	2p:
	7p:
Borkumriff	2p: 756.9, NNW 6, W 10°, W.T. 13°
	7p: 56.8, N 6, W 10°, W.T. 13°, See V
Amrumbank	2p: N S, bewölkt, See V, L.T. 9.5°, W.T. 14.7°
	7p:
Adlergrund	2p: Sp: W Mittelstufe, wolkig, böig, See VII, Sicht Mittelstufe, W.T. 8°
	7p: bewölkt, häufig Regenböen, See VII, Sicht 8 Seem.
Borkum	6p: 757.6, N S, W, 8°

HEUTE MORGEN

List	8a: NW 2 –4, klar, Sicht, See III
	11a: W 2, leicht bewölkt, gute Sicht, See III
Bülk	8a: 759.6, W 1, W 2°, Sicht 50km, See I
	11a: 52.4, WSW 3, W 6°, Sicht 50km, See I
Arkona	8a: WSW 4, wolkig, See IV
	11a: SW 4, " , See IV
Außenjade	8a: WNW 6, See V
	11a:
Marienleuchte	8a:
	11a:
Borkumriff	8a: 758.8, NNW 4, W 9°, W.T. 13°, See IV
	11a:
Amrumbank	8a: NW 6, böig, See IV, L.T. 8.2°, W.T. 14.2°
	11a:
Adlergrund	8a: NNE 2, See III, Vorm. Sichte, wolkig.
	11a: W 3, wolkig, See III, häufig Böen, Vorm. Sichten
Borkum	11a:

HEUTE MORGEN 8 UHR

DEUTSCHE STATIONEN	Uhrzeit	Luftdruck	Wind	Wetter	Temperat.	Luftdruck Charakter. u. Änder.	W	Sichtweite in km	Wolken (in Zehntel)	Rel. Feucht.	Niederschlag	Minimum	Bewegung	Wolkenhöhe
Borkum	8	755.0	N 2	11	7	\ −2.5	1	20	9	9	0	—	IV	6
Wilhelmshaven	8	54.2	ESE 1	16	5	\ −1.5	5	10	9	0	8	4		6
Helgoland	8	55.4	NNW 4	wolkig	7								III	
Altenwalde	8	53.8	WSW 3	34	5	\ −1.0	5	10	9	0	3	3		3
Bremen	8	55.1	W 2	16	5	\ −1.0	5	20	5	0	0.2	3		7
Hamburg	8	54.5	SW 2	16	4	\ −1.0	6	10	10	9	1	3		7
Groß-Borstel	8		SW 2	12	4		6	4	10	9	1	2		4
Kiel	8	54.6	SW 2	11	3	\ −1.5	0	—	8	9	0	1		3
Warnemünde	8	53.4	WSW 1	10	4	— 0	6	20	10	6	0	—	IV	5
Swinemünde	8	53.4	WSW 1	01	2	— 0	6	10	5	8	1	0		5
Rügenwaldermünde	8	52.0	NW 4	wolkig	6	+0.8	—	—		5	4	0	III	
Danzig	8	51.4	W 4	01	5	/ +1.5	6	50	3	7	3	3		6
Königsberg	8	49.1	N 3	10	5	/ +2.0	5	20	7	7	3			5
Memel	8	48.1	N 2	00	2	/ +0.5	1	20	6	8		1	III	5
Aachen	8	58.2	S 4	11	5	\ −0.5	6	10	8	8	0.6	4		5
Löningen	8	56.3	W 1	11	5	\ −2.5	5	0.3	3	9	1	4		5
Hannover	8	56.1	WNW 2	20	4	\ −0.5	1	10	6	9	0.3	4		6
Magdeburg	8	55.8	WSW 2	16	6	\ −0.5	6	10	7	9	0.1	3		5
	8													
Dresden	8	56.9	WSW 2	51	4	\ −0	6	20	10	9	0.5	3		5
Berlin	8	55.3	W 3	20	3	\ −0.5	0	2	9	9	0	2		0
Grünberg i. Schles.	8	57.7	SW 2	10	1	/ +0.5	1	10	6	9	0	0		
Breslau	8	56.5	W 3	11	3	/ +1.0	5	50	8	8	0.2	2		7
Frankfurt a. M.	8	58.8	WSW 1	23	6	— 0	1	1	6	8	0	5		6
Karlsruhe	8	58.7	SW 1	10	6	— 0	1	10	5	8	0	6		0
Friedrichshafen	8	59.4	NNW 1	27	6	/ +0.5	3	2	Dunst	0	0	3		1
Bamberg	8	59.0	SW 1	11	4	— 0	1	10	10	9	0	1		7
München	8	58.8	W 1	11	6	— 0	2	10	10	9	0	1		4
Kahler Asten 852	8	—	W 4	32	1	\ −0.5	4	0.05	Nebel	0	2	1		0
Wasserkuppe (Rhön) 950	8	677.6	SW 2	12	0	/ +1.0	4	0.05	10	0	0	1		0
Feldberg im Taunus 801	8	87.2	NW 3	27	1	/ 0	4	0.2	Nebel	0	4.4	1		—
Brocken 1142	8	55.6	W 6	27	−2	\ −0.5	7	0.2	Nebel	0	—	−3		0
Fichtelberg 1213	8	51.4	NNW 2	33	−2	— 0	7	0.05	10	0	1	−4		0
Schauinsland 1605	8	618.0	NW 5	11	−6	/ +1.0	2	0.05	9	0	2	−8		0
Feldberg i. Schwarzw. 1493	8	33.2	W 1	27	1	— 0	4	0.05	Nebel	0	0	−6		0
Zugspitze 2964	8	525.2	WNW 3	01	−7	\ −0	1	2.0	Wolkenlos	6	0	−7		0
Säntis 2500	8	527.2	WSW 5	01	−4	\ −0.5	0	10	2	4	0	—		7
Sonnblick 3106	8	514.7	WNW 1	leicht	−5						9	−6		

Seehöhe in Metern

Luftdruck der Bergstationen nicht auf Schwere und Meeresspiegel reduziert

Nachdruck und Verwertung für öffentliche Vorhersage verboten!

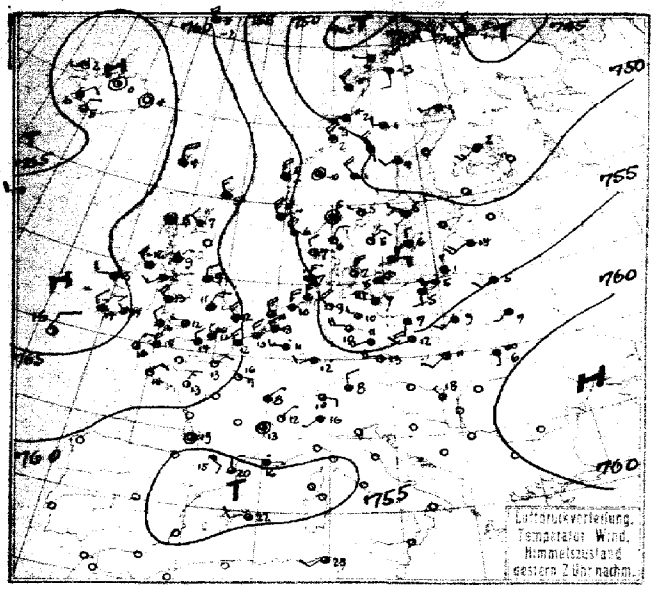

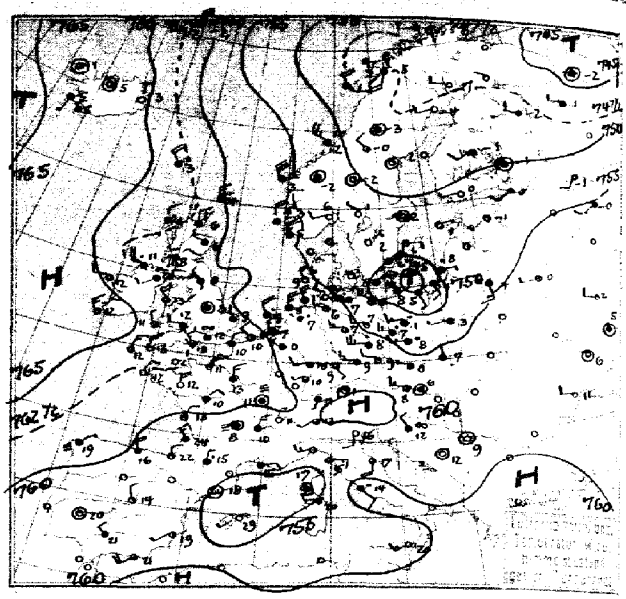

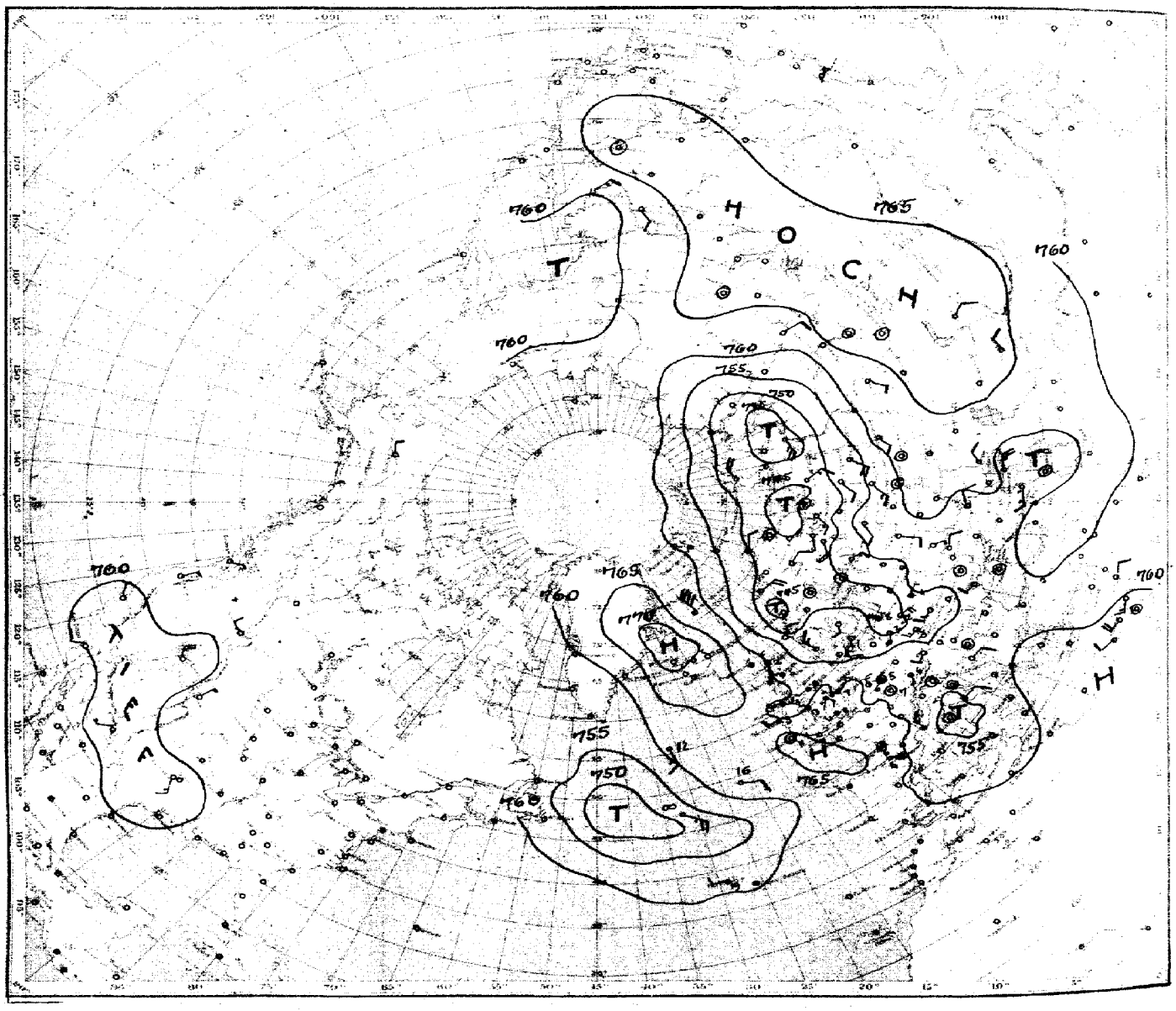

Luftdruck, Temperatur, Wind, Himmelszustand der nördlichen Halbkugel
vom Dienstag, 13. Oktober 25 morgens.

SEEWARTE Jahrgang 50 Nr. 286

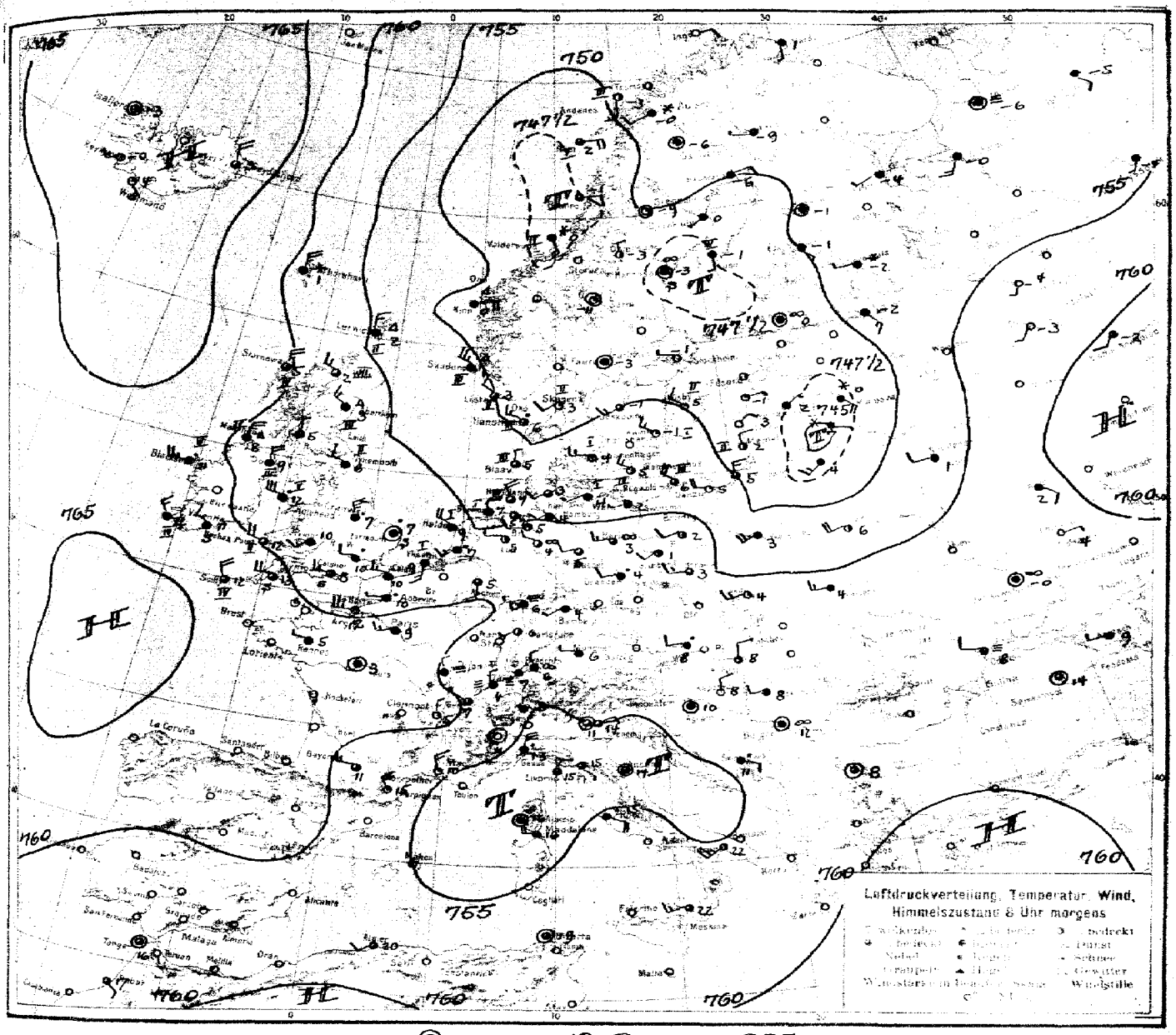

ALLGEMEINE ÜBERSICHT 8 Uhr morgens: Dienstag, 13. Oktober 1925

Der kräftige Strom polarer Luft über Skandinavien hat zu einer Spaltung des in den letzten Tagen über dem Eismeer gelegenen Tiefdruckgebiets geführt. Ein Teil des tiefen Druckes zieht unter Verflachung nach Nordsibirien ab, ein anderer Teil blieb über Skandinavien liegen und bildete dort mehrere Kerne. Die Kaltluftfront des skandinavischen Restzyklonensystems ist weiter südwärts gerückt. Die Linie schroffer Temperaturgegensätze reicht vom Baltikum nach der Südspitze Schwedens und von dort über das Skagerrak nach Schottland. Ein besonders starkes Temperaturgefälle besteht über Großbritannien, wo die atlantische Westströmung auf die polare Luftströmung stößt. Hier gewinnen die Rückseitenrandwirbel an Energie. Der gestern die Ostsee überquerende Randwirbel zieht über das Baltikum nach Rußland ab. Der neue, heute über Großbritannien liegende Randwirbel wird eine südlichere Bahn einschlagen. Sein Passieren dürfte im Ostseeküstengebiet die ersten Schnee- und Graupelfälle bringen, aber auch für das nordwestdeutsche Küstengebiet sind Niederschläge in fester Form nicht mehr ausgeschlossen.

Die westlich von Großbritannien auf dem Atlantik liegende Depression baut den Rest des Biskayahochs ab und erstrebt die Vereinigung mit dem über Großbritannien sich vertiefenden Randwirbel zu einer Tiefdruckrinne.

WETTERAUSSICHTEN AN DER DEUTSCHEN KÜSTE für Mittwoch, 14. Oktober 1925

NORDSEE westl. OSTSEE: Mäßige zeitweise auffrischende böige Winde aus nördlichen Richtungen. Veränderlich, Schauer, weitere Temperaturabnahme.

ÖSTL. OSTSEE: (Wetterw. Swinemünde) Zunächst abflauende nordwestliche Winde, aus Südwest wieder auffrischend. Nach vorübergehendem Aufklaren wieder zunehmende Bewölkung mit Strichregen, zeitweise wärmer.

SEE OSTSEE: (" Königsberg) Noch unbeständig mit Regen, Graupeln und Schneeschauern, kälter.

Sturmwarnungen: (Wetterw. Königsberg) Gestern morgen, östl. Ostsee: Gefahr stürmischer Winde aus unbestimmten Richtungen. Signalball ändern in Signal Sturm wahrscheinlich, Richtung meist angeblasen.
" Heute " 10ha. " : Gefahr vorüber, Signal abnehmen.
(Wetterw. Swinemünde) Gestern " 9ha westl. " : " stürmischer westl. Winde. Signal Südweststurm rechtdrehend.
Heute morgen 10ha Nordsee u. westl. " : " vorüber, Signalball abnehmen.

i. A. Dr. Hellgrimm

Hamburg, Deutsche Seewarte Kapelle. Abt. III. Georgii

Blaudruck: Hartung & Co., Hamburg

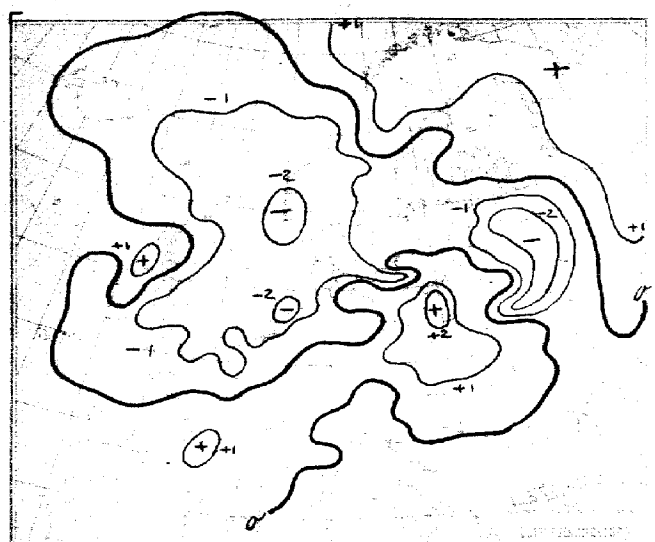

NACH AUFZEICHNUNGEN DER REGISTRIERAPPARATE ZU HAMBURG SEIT GESTERN 8 UHR MORGENS (M. E. Z.)

STUNDE		9	10	11	12m	1	2	3	4	5	6	7	8	9	10	11	12n	1	2	3	4	5	6	7	8
Thermograph		9.2	9.9	10.7	8.5	8.2	9.0	9.0	8.6	7.2	6.2	6.0	5.9	5.8	5.4	5.2	4.7	4.2	4.3	4.4	4.2	3.6	4.1	4.2	4.4
Barograph		49.7	49.6	49.7	50.5	51.2	51.4	51.5	51.8	52.1	52.4	52.7	52.7	52.8	52.9	52.9	52.6	52.6	52.6	52.3	52.1	51.8	51.6	51.2	50.8
Anemograph	Richtung	WSW	W	WNW	NNW	NNW	NNW	NNW	NNW	NW	WNW	WNW	WNW	W	W	W	W	SW	SW	SW	SW	SW	WSW	WSW	WSW
	m. p. S.	12.1	7.8	7.0	8.0	8.3	7.1	7.5	7.5	5.9	4.0	3.1	2.5	2.1	2.0	1.8	1.5	2.0	2.6	2.6	2.7	3.5	4.5	2.5	3.0
Regenmesser		0.30	1.04	0.06	-	-	-	-	-	-	-	-	-	-	-	-	-	-	-	-	-	-	0.9.0	0.36	0.08
Sonnenscheindauer in Min.		-	5	35	25	30	60	60	45	40	-	-	-	-	-	-	-	-	-	-	-	-	-	-	705

AUFSTIEGE

STATION Wind in m./S.	Seehöhe	Zeit	Boden	200	500	1000	1500	2000	2500	3000	3500	4000	4500	5000	Bemerkungen
							Heute morgen:								Sichtw. bis Klom.
Lindenberg	122 m	6a	W:S 2	NW 9	NW 9	NW:W 11	NW:W 12	NW:W 13	NW:W 14	NW:W 14		a-str,	ci ≡		" " 10 "
"	"	8a	1.8° 100%	1.0° 100%	1.8° 75%	-2.0° 90%	-6.4° 78%	-11.0° 97%	-11.8° 36%	-12.5° 36%					
"	"	"	SW 3	NW 9	NW 9	NW 10	NW:W 12	NW:W 12	NW:W 14	NW:W 14		ci, a-str	fr-str		" " 2 "
Aachen		7a	SW 1	SW 4	W 9	WNW 11	WNW 12					str-cu	a-cu		" " 10 "
Leipzig		7a	W:S 2	W:S 4	WNW 7	WNW 7						fr-cu,	ci 850 m		" " 4 "
Rostock	37 m	7a	SW 3	W 12	W 11	W 10						ci-str,	a-str,	str-cu, cu	" " 20 "
"		8a	4.2° 91%	4.2° 67%	-6.0° 65%	-4.4° 65%									
"	"	"	SW:W 3	W:S 12	W 11	W 10						ci-str, a	str, str-cu, cu		" " 20 "
Gr. Borstel (Hamb.)	17 m	9a	W 4	W:SW 4	W:SW 9							300 m			" " 4 "
Bremen		8a	W 3	W 6	W 10	W:N 8	NW:W 9	WNW 12				ci-str,	ci 800 m		" " 20 "
Frankfurt a/m		8a	WSW 4	WSW 5	W 4	WNW 7	NW 6	NW:W 12	NW:W 14			str-cu	2100 m		" " 2 "
Breslau		8a	W 3	W:N 8	WNW 8	NW:W 8	NW:W 11	NW:W 13	NW:W 13	W 4	NNW 9	W:N 10	a-str,	str-cu 1800 m	" " 50 "
Malta		6a	SSW 7	SW 17		SW:W 12	SW:W 10					cu, ci-str			" " 50 "
Helder		-	NW 7	WNW 11	W:N 9	W 9						ci			" " 20 "
Padua		"	SSW:E	ENE 2	NE:N 4	NE:N 6						str-cu,	a-str		" " 4 "
Maddalena		"	W 7	WNW 3	NW:W 13	NNW 6						cu-ci			" " 10 "
Messina		"	WSW 5	S 3	WSW 3							cu, ci			" " 10 "
Posen		"	WSW 3	"	NW 10	NW 9	NW 9					str-cu	str		" " 22 "
Krakau		"	WSW 5	"	WNW 13	WNW 12						a-str	ci-str		" " 4 "
Lyon		6a	N 6	NNW 11	N:E 13										
Nimes		"	"	"	N 5	NNE 6	N 9	NE 9							
Nimes		"	"	"	N:W 20	N:E 13	N:W 10								
Mainz		"	"	N:W 7	NW 8	NW 7									
							12. Oktober 1925								
Lindenberg	122 m	10a	9.6° 74%	5.5° 78%	"	1.8° 92%	9.2° 100%	-1.7° 100%							
"	"	"	SW:W 10	W:S 10	"	W:S 17	W:S 18	W:S 25				ci			" " 4 "
Bremen		11a	WNW 9	WNW 11	WNW 15	WNW 15									
Rostock	37 m	6a	NW:N 7	NW:N 12	NW 9	NW 10					str-cu	cu-ci	800 m		" " 50 "
Helder		9a	"	9° 75%	7.7° 75%	4° 65%	1° 65%	-1° 45%	-4° 36%	-5° 25%					
De Bilt	25 m	10a	"	9° 7	7° 7	5° -	3° -	1° -	-2° -	-3° -	-7° -	-10° -			
Calais		10a	"	"	N 8	N 7	N 7	N 9	"	NNW 11					
Nancy		10a	"	"	NE 11	NE 6	N 2	NE 5							
Valencia		2p	"	N 3	NE 5	NE 7	E 1	E 4							
Nymphe		2p	"	N 6	N 9	N 8	N 9								
Kasahan		2p	"	ENE 2	E 1	SW 3	SW 2	W 2							
Prag	254 m	2p	"	SW 10	WSW 6	W 10	W 8								
"	"	7p	"	WSW 7	W:S 13	W:N 11	NNW 8								
Bendinara		"	-	S:E 2	SE:E 2	SW:W 1	W:S 9	NW:N 16							
Holyhead		"	"	WNW 6	NW 6	NW 7	NW 8								
Farnborough		"	"	NW 5	NW 5	NW 5	NNW 8	N:W 8							
Crailsheim		"	"	N:W 5	N 5										
Dijon		"	"	"	NE:N 11	NE:N 14	"	NE 9							
Lyon		"	"	"	N:W 6	NW 7	NNW 3	N:W:N 3							

Dienstag d. 13. Oktober 1925.

STATION	MORGEN Luftdruck	Wind	Wetter	Temperat.	Luftdruck Charakter. u. Änder.	W	Sichtw. in km	Wolken (in Zehntel)	Rel. Feucht	Niederschlag	Minimum	Seegang
Wien	757.4	W 2	Regen	8					8		7	–
Zürich	60.2	NE 1	20	7	↙ +0.3	2	0.2	Nebel	9	0	1	–
Bern	60.3	N 1	27	4	↙ 0	2	0.5	"	0	0	3	–
Genf	59.6	NW 1	11	7	– 0	1	10	8 Sw-w	8	0	6	–
Lugano	55.7	N 1	11	8	– 0	1	10	10 Sw	8	0	8	–
Helder	55.3	NW 4	11	9	↘ –1.0	3	20	10 wi	8	1	–	V
Vlissingen	57.1	SSW 3	41	9	↘ –1.5	6	10	10 wi	9	2	–	I
Utrecht	56.6	SW 3	51	7	↘ –1.0	6	10	10 wi	8	0.2	4	–
Kopenhagen	53.7	W 3	01	4	↘ –1.0	1	10	3 2 Sw-w	7	0	–	I
Skagen	44.5	SW 2	01	3	↘ –1.0	7	20	5 sw	7	2	–	I
Hanstholm	49.0	WNW 3	20	6	↘ –1.6	2	50	5 3 sw	7	2	–	III
Blaavandshuk	52.4	N 1	10	6	↘ –1.0	5	50	8 3 wi	–	0.5	–	II
Hammershus	52.2	NW 3	11	5	↘ –1.0	1	50	8 3 wi	6	0	–	III
Abisko	52.4	SW 2	33	–10	↗ +1.0	1	50	8 1 Sw	7	2	–10	–
Haparanda	50.0	ENE 2	12	– 6	↗ +1.0	1	50	9 6 Sw	9	0	– 8	–
Semeele	50.0	SSW 1	01	– 9	↗ +1.0	0	50	3 2 Sw	8	0	–10	–
Oestersund	48.3	N 1	01	– 3	– 0	7	50	4 3 Sw	7	2	– 4	–
Bernösand	47.3	SSW 1	26	– 3	↘ –0.6	1	24	sw	8	0	–	6
Särna	49.1	"	01	–11	↘ –1.0	0	50	3 1 Sw	8	0	–13	–
Karlstad	48.8	"	11	– 3	↘ –0.5	1	–	10 8 Sw	8	0	– 5	–
Stockholm	48.9	WNW 1	01	– 1	↘ 0	0	10	wolkenl.	8	0	– 2	–
Jonköping	50.1	SW 3	11	– 1	↘ –0.5	1	50	9 sw	8	0	– 4	–
Wisby	49.6	NW 2	01	5	↘ 0	1	50	3 sw	4	0	–	I
Kalmar	51.2	NW 3	01	– 1	↙ 0	8	20	2 1 Sw	8	0	–	I
Gällivare	51.3	SSW 2	12	– 6	↗ +1.0	1	50	10 sw-w	8	0	–10	–
Karlshamn												
Bjuröklubb	47.8	SW 1	11	0	– 0	1	50	10 8 Sw	–	0	–	6
Quade Hook	61.5	N 1	01	– 2	↗ +1.5	1	50	5 3 Sw	7	0	–	–
Spitzbergen												
Ingö	51.9	ENE 2	–	–	–	–	–	–	–	–	–	–
Valdersund	46.8	SSE 3	60	0	↘ –1.2	7	2	10 8 Sw	9	2	–	IV
Kinn	49.4	E 4	38	0	↘ –1.0	7	20	9 8 wi	9	7	–	V
Lister	50.1	NW 2	03	3	↘ –2.0	5	50	5 sw	7	0	–	V
Bären-Insel	50.1	S 2	00	– 3	↗ +1.0	5	50	4 sw	7	0.4	–	III
Andönes												
Röst	46.0	E 4	10	2	↗ +1.0	5	50	7 sw	6	0.2	–	V
Jan Mayen	62.8	N 5	60	– 0	↗ 0	5	10	8 wi	8	2	–	V
Färder	48.3	NW 1	12	4	↘ –1.5	0	50	7 Sw-w	–	0	–	I
Vardö	51.4	S 1	13	1	↗ +1.0	7	20	10 wi	8	2	–	IV
Brönnö	47.6	E 2	17	– 1	– 0	7	50	7 sw	9	–	–	–
Utsire	50.7	NW 5	32	1	↘ –2.0	7	20	8 sw-w	7	2	–	III
Dombas												–
Eskingfors	48.0	SSW 1	20	0	↘ 0	3	2	9 6 Sw	9	0	–2	
Vasa	47.4	S 1	17	– 1	– 0	1	50	10 sw	9	0.2	4	–
Kuopio	51.3	SSE 1	10	– 1	– 0	0	50	10 8 sw	8	0	– 4	–
Dorpat	–	– 1	65	0	–	1			–	0	0	–
Riga	47.1	NE 1	11	2	↘ –0.5	7	20	10 sw	0	2	1	–
Warschau	52.6	SW 5	19	3	↗ +2.0	2	10	10 sw	6	–	2	–
Lemberg	57.5	W 3	16	4	↗ +1.5	6	2	10 sw	8	1	4	–
Pinsk	51.9	WSW 4	02	6	↘ –2.0	1	2	8 ci-sw	6	1	2	–
Wilna	47.3	WSW 3	11	4	↙ 0	2	10	10 sw-w	9	4	1	–
Krakau	51.7	WSW 3	01	4	↗ +1.0	1	4	3 2 Sw	7	1	3	–
Posen	56.2	WSW 2	01	2	↗ +1.0	0	20	6 sw-w	8	2	0	–
Prag												–
Eger												–
Preßburg												–
Kaschau												–
Olmütz												–
Budapest	55.6	N 2	½ bed	6	↗ +0.3				9	9	7	–
Belgrad	56.0	SSW 1	20	12	↙ +0.6	0	4	10 sw	8	0	8	–
Serajewo	55.8	ESE 2	42	11	↘ –0.3	2	10	10 sw-w	9	0.3	11	–
Agram	57.1	SSW 1	11	10	↗ +1.0	2	4	10 sw-w	7	0	8	–
Sofia	59.1	SSW 1	¾ bed	8	↘ –0.4				9	0	6	–
Athen												–
Korfu												–
Turin	58.5	SSW 1	01	11	↙ +0.5	0	0.5	wolkenl.	9	0	9	–
Genua	53.2	NNE 6	50	13	↙ 0	6	20	9 8 sw	8	1	–	II
Livorno	52.7	NE 2	10	15	– 0	6	20	9 wi	8	4	–	I
Ancona	53.8	SSW 1	05	14	↘ –0.9	6	4	9 sw	8	12	–	III
Maddalena	–	W 4	16	16	↗ +0.5	6	10	9 sw-w	8	0.4	–	IV
Messina	50.6	WSW 3	11	22	↘ –0.5	2	20	6 4 Sw	7	0	–	5
Tarent	55.8	SW 5	11	22	– 0	2	4	6 ci-sw	6	0	–	IV
Venedig	51.2	ENE 2	10	14	– 0	0	10	9 2 Sw	8	0	–	6
Rom	56.2	ESE 4	41	15	↘ –0.5	6	0.05	9 6 Sw	3	0.1	11	–
Malta	57.4	SSW 4	01	23	– +1.0	0	50	2 1 Sw	9	0	–	6
Madrid												
La Coruña												
Mahon												
Malaga												
Horta												
Funchal												

STATION	MORGEN Luftdruck	Wind	Wetter	Temperat.	Luftdruck Charakter. u. Änder.	W	Sichtw. in km	Wolken (in Zehntel)	Rel. Feucht	Niederschlag	Minimum	Seegang
Rochefort												
Bayonne												
Bordeaux												
Clermont												
Dijon	758.9	NNW 1	20	–	↙ +0.5	–	1	Nebel		0	3	–
Calais	57.6	WNW 3	30	10	↘ 0	–	4	10 8 Sw		3		III
Brest						–						
Paris												
Perpignan	60.7	WSW 3	11	9	↘ –1.0	–	10	10 8 Sw		0	8	–
Rennes	56.5	NW 4	01	10	↙ 0	–	50	5 sw	–	15	14	–
Straßburg						–						
Toulouse	59.9	W 3	11	11	↙ +1.0	–	10	9 wi	–	2	11	–
Tours	61.9	SSW 1	11	3	↙ 0	–	0.2	10 sw		0	3	–
Ajaccio	53.0	"	30	10	↘ 0	–	50	10 Sw-w		3	–	I
Le Havre	59.9	W 5	11	12	↘ –1.0	–	10	10 sw		0		III
Marignane	56.6	NNW 3	01	10	↙ 0	–	20	3 wi		2	9	–
Nancy						–						
Lerwick	54.1	N 3	76	2	↘ –1.5	5	20	10 wi	9	1	–	III
Renfrew	59.2	N 1	11	5	– 0	5	20	8 6 Sw	8	5		–
Cranwell	57.4	NNW 5	41	7	↘ –1.5	6	4	10 wi	9	9		–
Scilly	63.0	NNW 4	11	12	↘ –0.5	6	50	8 Sw-w	7	0		IV
Wick	57.2	NW 3	11	8	↘ –1.0	5	50	7 5 wi	9	2	–	III
Malinhead	59.9	NNE 2	76	8	↗ +1.0	6	50	10 sw	8	4		III
Tynemouth	57.3	NW 2	10	6	↘ –1.0	6	20	10 sw	9	1	–	II
Pembroke	59.8	WNW 4	10	12	↘ –1.0	1	50	9 6 Sw	–	0	–	II
Roches Point	64.0	NW 2	11	11	– 0	1	20	10 8 Sw	9	9	–	5
Croydon	58.1	W 3	55	10	↘ –1.5	6	10	10 8 Sw	9	1		–
Aberdeen	57.6	NW 3	32	5	↘ –0.5	1	20	6 2 Sw	9	9		5
Valentia	63.5	NW 3	11	12	↘ –0.5	1	50	10 sw	7	0	–	III
Plymouth	61.2	W 4	11	13	↘ –0.5	1	20	9 6 Sw	9	0		5
Guernsey	61.1	WNW 2	12	12	↘ –1.2	0	20	8 2 Sw	8	9		5
Stornoway	60.2	N 5	11	5	↘ –0.5	1	20	7 sw	7	0.3	–	III
Holyhead	57.5	WNW 6	62	12	↘ –1.0	6	10	10 wi	9	3		IV
Donaghadee	58.4	N 4	16	9	– 0	6	50	10 sw	9	7		III
Yarmouth	57.1	SSW 1	50	7	↘ –1.5	6	10	10 wi	9	4		5
Blacksod	61.3	W 5	52	11	↘ –0.5	6	10	9 –	9	0.5		III
Calshot	59.1	W 3	11	8	↘ –1.0	2	20	9 7 Sw	9	0		5
Thorshavn	64.4	N 5	22	1	↘ –1.0	7	50	8 wi	9	0.4	–	–
Seydisfjord	67.3	N 4	12	3	↘ –0.5	1						–
Acureyri												
Isafjord	68.7	SSW 1	01	– 3	– 0	0						
Reykjavik	67.4	W 3	04	– 0	↘ –0.5	0	50	1 sw	8	0	–	–
Vestmannö	67.5	SE 1	01	4	– 0	0						
Alexandrovsk												
Archangelsk	59.9	SW 3	bed	– 9	↗ +1.5					1		
Ust-Zylma	48.9	SSE 3	"	– 5	↗ ?					1		
Matochkin-Sharr												
Dickson												
Petersburg	51.8	SSE 3	"	– 2	↘ –0.1					0		
Tscherdyn	55.3	SW 1	"	– 0	↗ +1.2					1		
Moskau												
Kasan	61.1	SSW 1	bedeckt	– 2	↗ +1.2					0		
Kiew												
Ufa	62.6	"	"	– 9	– 0					3.6		
Saratow	61.4	NNW 1	bed	4	↗ +1.0					1		
Orenburg												
Odessa	57.2	WNW 2	Nebel	8	↘ –0.2					0		
Sewastopol	57.8	SSW 1	¾ bed	14	– 0					0		
Astrachan	59.3	NE 1	bed	13	– 0					1		
Emba												
Batum												
Baku												
Tobolsk												
Omsk												
Tashkent	65.2	ENE 1	¾ bed	12	↗ +0.2					0		
V. Imbatskoe												
Tomsk												
Irkutsk												
Jakutsk												
Wladiwostok	65.7	SSW 1	bedeckt	9	– 0					0		
Tanger	59.–	–	¾ bed	16								
Agadir	57.9	SSE 2	bed	26								
Bou Denib												
Oran												
Algier	59.0	SW 2	bed	20								
Setif												
Tunis												
Aleppo												
Beyruth												

NORD-AMERIKA 2 UHR NACHTS

	Luftdr.	Wind		Luftdr.	Wind		Luftdr.	Wind		Luftdr.	Wind		Luftdr.	Wind
St. Johns														
Sydney														
Father Point			La Pas			Bermuda			Duluth			Tatoosh	765	NE 1
Parry Sound			Edmonton			Key West			Huron	768	– –	San Francisco	51	NW 1
White River			Nantucket			Little Rock			Salt Lake City	59	NW 4	San Diego	60	SW 2
Winnipeg			Washington			Nashville			Helena	65	W 2	Forth Worth	59	SE 3
			Hatteras			Cleveland			Denver	62	N 1	El Paso	59	SW 1
			Charleston			Chicago			Roseburg	62	N 1	Belle Isle		

STATION	GESTERN NACHMITTAG						GESTERN ABEND								STATION	GESTERN NACHMITTAG						GESTERN ABEND							
	Luftdruck	Wind	Wetter	Temperat.	W	Sichtweite in km	Luftdruck	Wind	Wetter	Temperat.	W	Sichtweite in km	Niederschlag	Maximum der Seegang		Luftdruck	Wind	Wetter	Temperat.	W	Sichtweite in km	Luftdruck	Wind	Wetter	Temperat.	W	Sichtweite in km	Niederschlag	Maximum der Seegang
Wien							569	W 3	3/4 bed.	8					Turin													
Zürich	58.8	E 2	10	10	2	10	59.9	SSW 1	3	7	1	2	0	15	Genua							62.0	WSW 3	11		5	50	1	1
Bern	59.0	N 2	10	10	7	20	59.5	N 1	01	9	1	10	0	11	Livorno							59.2	E 3	10		5	10	6	1
Genf	57.7	NE 1	00	12	2	10	58.4	NNE 1	01	11	0	10	0	15	Ancona							57.2	SSW 4	12		7	4	-	-
Lugano	57.1	SW 1	11	16	0	4	56.1	SW 1	11	13	1	20	0	18	Maddalena							55.5	W 2	18		8	4	02	1
Helder	58.5	NNW 5	11	11	1	50	59.1	NNW 4	50	9	0	20	⊕	V	Messina							59.1	SW 3	00	00		20	0	1
Vlissingen	60.3	NNW 3	10	13	1	20	61.0	NW 2	10	10	1	10	0	5	Tarent														
Utrecht	69.0	NNW 3	11	13	1	50	59.8	NNW 3	51	7	6	20	6.6	14	Venedig							—	S 2	00					
Kopenhagen	51.4	N 5	10	7	5	20									Rom							60.3	SE 2	55		6	1	4	18
Skagen	53.3	NNE 2	00	6	0	20									Malta														
Hanstholm	54.3	NNW 2	01	7	0	50	54.3	NNW 1	01	6	0	50	0	II	Madrid							58.7	NNW 1	01					
Skagenshuk	55.1	NNE 3	30	7	5	50	56.6	NNW 4	31	9	5	50	⊕	IV	La Coruña							61.9	NE 1	29					
Hammershus	46.1	NE 6	55	5	6	20	44.4	NE 7	16	5	3	20	12	V	Mahon	55.	WSW 2	1/2 bd.	22			54.4	SW 1	01	29				
Abisko	47.1	S 2	11	-3	1	250	48.4	SSW 4	00	-8	1	250	0	-2	Malaga							58.8	NW 2	11	8				
Haparanda	46.7	WSW 1	01	2	1	250	49.7	WSW 2	00	-4	0	250	0	1	Horta							58.9	WSW 2	11	9	2	20	0	II
Stensele	47.3	W 2	01	1	0	250	47.9	Stille	00	-3	1	50	0	1	Rochefort					—		58.4	NNW 2	01	13		4	2	5
Oestersund	50.7	NW 3	11	1	1	250	49.7	NW 2	01	-0	1	-	0	1	Bayonne								N 2	01	22		10	0	1
Hernösand	48.8	SW 2	01	4	1	-	48.3	Stille	01	-2	1	250	0	5	Bordeaux	56.4	Stille	11	19	-	10	58.6	NW 3	11	34		20	5	2
Särna	50.4	NW 3	11	1	2	250	50.1	Stille	00	-2	2	250	0	1	Clermont							59.4	Stille	25	8		6.5	0	8
Karlstad	52.7	W 1	01	5	0	-	52.1	NW 1	00	1	0	-	0	5	Dijon	59.3	NE 1	11	8		4	59.8	Stille	25	8		6.5	0	8
Stockholm	51.7	WNW 1	02	5	0	10	51.1	Stille	00	2	1	10	0	5	Calais	61.1	NNW 3	11	12	-	10	61.3	ENE 2	11	10		20	0	17
Jönköping	52.2	NE 2	01	6	0	50	53.1	NE 1	01	2	0	-	0	0	Brest	62.0	NE 2	01	16	-	10	62.3	NNE 2	01	12	-	10	0	17
Wisby	51.6	N 1	01	6	1	250	51.4	E 2	01	1	0	50	0	II	Paris	60.8	E 3	01	16	-	10	61.0	N 3	11	13	-	10	0	15
Kalmar	51.3	E 4	11	6	6	-	50.9	NE 5	11	6	2	-	1	I	Perpignan	54.8	N 2	11	20	-	50								
Gällivare	46.0	Stille	01	1	1	250	47.1	Stille	00	-7	1	250	0	2	Rennes	61.0	NNE 3	11	13	-	20	61.8	N 3	01	12	-	20	2	17
Karlshamm															Straßburg	59.0	Stille	01	11	-	1								
Björöklubb	47.1	W 1	01	5	0	250	47.3	W 1	01	0	0	250	0	7	Toulouse	63.5	ESE 2	59	15	-	10	56.1	N 1	50	14	-	10	9	16
Quade Hook															Tours	60.1	—	—	15	-	—	61.0	NE 2	11	10	-	2	0	19
Spitzbergen	53.9	SE 2	10	0	2	250	57.8	NE 1	01	-1	0	250	0	-	Ajaccio					-		54.7	Stille	11	17		20	5	1
Ingö	46.3	WNW 3	00	2	1	250	48.0	W 2	01	0	1	250	0	II	Le Havre	61.5	NE 2	01	13	-	20	61.9	NNE 3	01	11		10	-	1
Valdersund	51.3	NW 4	32	2	5	10	50.3	NW 5	32	2	5	10	0.4	V	Marignane	55.8	E 1	50	16	-	20	55.5	ENE 2	11	15		20	6	18
Kinn	56.4	N 5	37	4	8	10	55.5	NNW 6	31	3	8	20	3	V	Nancy	59.2	—	—	12	-	—								
Lister	55.3	NW 6	01	6	0	50	55.3	WNW 5	03	5	0	50	0	II	Lerwick	61.0	NNW 3	11	5	1	50	60.2	N 3	13	4	1	50	6	1
Bären-Insel	49.6	ENE 3	11	-1	1	20	51.9	NE 5	11	-0	1	10	0	V	Renfrew	62.8	NE 1	11	9	2	4	62.9	NE 2	51	8	6	2	05	4
Andänes	46.1	W 1	17	-0	7	10	47.1	E 2	10	0	5	20	3	III	Cranwell	62.8	NNE 2	11	11	2	10	63.0	Stille	11	8	6	10	65	11
Röst	47.4	NW 4	32	1	5	50	47.2	WNW 4	11	1	8	20	1	V	Scilly	67.0	NNE 3	01	16	0	10	64.2	NNE 3	01	12	0	50	0	1
Jan Mayen	60.0	NNW 6	64	-2	5	4	60.5	N 7	64	-2	7	10	2	V	Wick	62.9	NW 2	11	7	2	60	61.5	N 2	30	6	5	50	⊕	5
Färder	54.0	Stille	00	5	0	250	52.8	WSW 2	00	6	0	250	0	I	Malinhead	63.4	NW 4	40	12	6	10	62.4	WNW 4	41	11	6	9	1	III
Vardö	44.6	NW 3	66	1	0	4									Tynemouth	62.6	N 2	11	9	1	50	62.3	NW 1	11	8	2	20	0	1
Brönnö	49.2	SW 1	60	2	7	10	48.7	SW 1	60	1	7	10	0	-	Pembroke	64.2	NNW 2	25	13	1	20	63.7	NW 1	01	11	0	50	0	2
Utsire	57.1	NNW 5	31	4	5	250	56.7	N 4	21	3	5	250	2	III	Roches Point	65.8	NW 2	01	14	0	50	65.6	NNW 1	00	10	0	20	0	5
Dombas	52.3	Stille	10	-0	7	20	52.2	Stille	17	-2	7	50	⊕	-	Croydon	62.2	N 1	27	12	4	2	62.1	WNW 1	27	12	3	2	0	3
Helsingfors							50.9	W 1	01	0	0	250	0	-	Aberdeen	63.0	NW 4	12	8	1	50	62.1	WNW 2	11	6	1	20	0	3
Vasa							48.2	SW 2	02	-0	1	250	-	5	Valentia	66.0	NNW 2	00	14	0	20	66.2	NNW 3	00	12	0	50	0	5
Kuopio	48.8	SW 3	12	2	1	4	47.1	SW 2	10	-1	0	4	0	III	Plymouth	63.0	N 4	00	15	3	10	63.0	N 4	01	13	0	10	0	5
Dorpat							52.5	SW 1	00	-1				4	Guernsey	62.6	ENE 3	01	14	0	20	62.6	NNW 1	01	12	0	10	⊕	3
Riga	53.0	SW 4	11	4	2	20									Stornoway	63.3	Stille	11	8	2	20	63.0	N 2	41	4	6	10	2	1
Warschau			11	0	3	20									Holyhead	63.7	NW 4	11	13	2	20	62.6	NW 4	11	13	2	20	0	III
Lemberg	59.2	S 1	23	6	6	2									Donaghadee	63.8	SW 3	13	12	0	50	63.2	SW 2	51	12	5	20	02	1
Pinsk	58.3		11	7	2	4	57.1	W 1	11	5	2	5	0	4	Yarmouth	64.6	NNW 3	10	12	2	20	62.1	WNW 2	11	9	2	20	⊕	5
Wilna	56.0	SW 2	12	5	1	-	53.9	S 3	11	4	2	20	0.3	7	Blacksod	65.3	W 2	11	13	1	20	64.4	W 2	11	12		50	0	3
Krakau	56.5	SW 2	01	11	2	10	55.8	N 2	11	7	1	10	0.1	11	Galshot	62.6	N 2	10	14	3	-	62.4	NNW 3	10	13	2	10	0	5
Posen	53.8	SSW 4	16	7	5	10	51.7	W 3	54	1	6	1	22	6	Thorshavn	63.7	N 4	11	4	2	50	63.5	WNW 4	11	13	2	20	0	III
Prag	55.7	W 4	02	13	0	50	55.5	W 2	11	9	0	20	0	13	Seydisfjord	63.7	Stille	00	4	0	-	66.0	N 1	00	3	0	-		
Eger	57.3	W 3	10	9	1	20	56.6	W 2	11	9	6	10	0	10	Acureyri	66.1	Stille	00	0	0	0.2		Stille	01	0	0	0.2		
Preßburg	56.5	SW 1	11	14	1	50	55.7	Stille	01	8	1	5	0	15	Isafjord	66.9	NSW 1	00	2	0	4	69.3	Stille	01	1	0	4		
Kaschau	57.1	S 1	00	13	1	20	56.2	S 1	00	8	1	2	0	14	Reykjavik	66.0	NE 2	16	6	5	20	66.1	S 1	01	5	0	50		
Ölmütz	56.5	SSW 2	11	10	2	20	55.1	W 1	11	8	0	-	-	-	Vestmannö	66.0	N 2	16	5	6	4	66.0	N 2	00	5	1	0.2		
Budapest	56.9	NW 1	1/2 bd.	18	-	-									Neufundland							47.7	NW 2	bd.	-2				
Belgrad							58.1	Stille	01	9	0	20	0	17	Mezen							44.8	Stille	bd.	-2				
Serajewo							57.1	Stille	01	12	0	20	0	17	Petersburg							62.1	SW 2	1/2 bd.	0				
Agram							56.8	NW 1	20	12	4	10	0	15	Kasan							58.7	ESE 1	00	0				
Sofia															Kursk							59.7	WNW 6	1/4 bd.	2				
Athen															Odessa							58.4	WNW 2	00	11				
Korfu															Kertsch							59.4	NW 1	1/2 bd.	17				

SCHIFFSMELDUNGEN

Datum	Zeit	Breite	Länge v. Gr.	Luftdruck	Wind	Wetter	Temper. Luft	Temper. Wasser	W	Sichtweite in km	Wolken (in Zehntel)	Seegang	Dünung aus
11. Okt.	2p	49.9	17.4 W	66 -	W 3	02	16	15	8	50	8 cum	1	W
"	"	53.3	34.3 W	58 -	SE 4	12	12	9	8	4	9 stn	1	SE
"	"	50.7	45.3 W	50 -	SW 4	00	12	12	1	50	1 a SW	4	SW
"	"	51.5	43.3 W	52 -	SSE 2	11	13	12	2	50	8 stn	4	S
"	"	56.0	29.6 W	62 -	ESE 5	24	12	12	4	2	10 astw	—	—
"	"	57.7	22.6 W	66 -	W 2	15	12	12	2	10	10 a SW	1	SW
"	"	63.9	31.3 W	62 -	SSE 4	16	12	13	6	50	1 stn	1	S
"	"	56.5	25.8 W	66 -	SW 3	00	13	13	8	250	6 cumi	1	S
"	"	49.1	26.3 W	61 -	SE 5	11	17	14	3	20	5 cumi	2	W
"	"	49.8	13.5 W	65 -	WNW 2	10	16	16	5	50	3 a cu	—	—
"	7p	56.4	27.8 W	63 -	SSE 4	15	12	11	0	2	10 stn	4	S
"	"	53.2	36.7 W	53 -	SE 4	10	12	9	2	20	7 stncu	1	SE
"	"	52.8	31.3 W	58 -	ESE 5	05	14	13	1	20	4 astw	1	SE
"	"	49.8	19.5 W	66 -	SSW 3	11	14	14	0	20	9 stw	3	W
"	"	49.7	19.3 W	65 -	S 2	12	13	14	2	20	9 stncu	3	SW
"	"	57.5	29.2 W	65 -	SW 1	00	13	12	0	20	3 cu	1	SW
"	"	48.6	29.1 W	58 -	SE 4	10	16	15	1	50	7 stncu	1	W
"	"	50.6	21.8 W	64 -	SE 3	01	14	14	1	20	5 stncu	1	SE
"	"	54.7	25.6 W	64 -	S 3	01	13	13	0	10	10 stncu	1	SW
"	"	53.9	23.7 W	58 -	ESE 4	11	13	12	6	20	10 cumi	1	S

Datum	Zeit	Breite	Länge v. Gr.	Luftdruck	Wind	Wetter	Temper. Luft	Temper. Wasser	W	Sichtweite in km	Wolken (in Zehntel)	Seegang	Dünung aus
12. Okt.	2a	47.3	32.3 W	52	SE 5	01	18	12	2	20	10	1	W
"	"	48.9	19.2 W	65	ESE 2	15	15	16	-	50	9 cumi	1	W
"	"	56.2	31.8 W	61	SSE 3	12	12	11	2	10	10 stn	1	SE
"	8a	49.9	27.0 W	55	NE 5	54	15	13	0	10	10 cumi	6	SE
"	"	49.2	24.6 W	59	SSE 5	16	16	16	6	10	9 stncu	1	W
"	"	55.5	36.9 W	52	SE 4	27	11	17	3	15	Nebel	1	SE
"	"	49.2	29.7 W	59	SSE 4	13	—	—	-	50	9 cumi	1	W
"	"	52.5	26.4 W	58	ESE 6	16	14	14	5	20	10 stncu	3	SW
"	h	49.2	24.6 W	59	S 5	11	16	16	6	20	7 stncu	3	SW

WETTERBERICHT
DER
DEUTSCHEN SEEWARTE

JAHRGANG 50 , Nr. 287 VERLAGSORT HAMBURG Mittwoch, 14. Oktober 1925

Mitteleuropäische Zeit — **Luftdruck reduziert auf 0° Temperatur, Meeresspiegel und Schwere in 45° Breite — Temperatur in Celsius-Graden — Windstärke** nach Beaufortskala (12 = Orkan) — **Wetter:** 00 bis 09 wolkenlos bis halb bedeckt; 10 bis 19 halb bis ganz bedeckt; 20 bis 29 Dunst oder Nebel; 30 bis 39 Schauer; 40 bis 49 Rieselregen; 50 bis 59 sonstiger Regen; 60 bis 69 Schnee; 70 bis 79 Graupel oder Regen und Schnee gemischt; 80 bis 89 Hagel; 90 bis 99 Gewitter — W = Witterungsverlauf seit der letzten Beobachtung: 0 = wolkenlos bis halb bedeckt, 1 = wolkig, 2 = anhaltend **ganz bedeckt**, 3 = Dunst oder Nebel, 4 = dichter Nebel, 5 = Schauer, 6 = Regen oder Rieselregen, 7 = Schnee, 8 = Graupeln oder Hagel, 9 = Gewitter — **Relative Feuchtigkeit:** 0 = 95 bis 100 %, 9 = 90 bis 94 %, 8 = 80 bis 89 %, 7 = 70 bis 79 %, 6 = 60 bis 69 %, 5 = 50 bis 59 %, 4 = 40 bis 49 %, 3 = 30 bis 39 %, 2 = 20 bis 29 %, 1 = 10 bis 19 %

GESTERN NACHMITTAG 2 UHR

DEUTSCHE STATIONEN	Uhrzeit	Luftdruck	Wind	Wetter	Temperat.	Luftdruck Charakter. u. Ander.	W	Sichtweite in km	Wolken (in Zehntel)	Rel. Feuchtigkeit	Seegang	Wolkenhöhe
Borkum	2	752.3	NW 2	60	10	/ −1.0	5	10	10 mi	8		6
Helgoland	2	—	WNW 1	bed.	—							
Altenwalde	2	51.0	NW 3	30	7	/ −1.9	5	10	10 a	9		3
Bremen	2											
Hamburg	2	61.3	WNW 4	50	7	/ −2.0	6	20	10 e	8		4
Kiel	2	52.2	SW 2	11	7	/ −2.0	6	−8	8	9		5
Warnemünde	2											
Swinemünde	2											
Rügenwaldermünde	2											
Danzig	2	52.6	SW 2	11	7	/ −0.5	1	50	7	5		6
Königsberg	2	41.9	W 2	13	7	/ 0	5	50	6 a	6		4
Memel	2	51.1	N 1	06	6	/ +1.0	5	20	6	6		5
Aachen	2[58]	51.9	SSW 5	51	8	/ −2.0	6	2	10 mi	0		3
Lönningen	3											
Hannover	2	55.1	W 3	13	9	/ −2.5	2	20	10	6		4
Magdeburg	2	53.6	W 5	11	9	/ −1.0	2	50	10			5
Dresden	2[55]	55.1	WNW 3	11	7	/ −1.5	6	50	9	7		5
Berlin	2	52.6	SW 2	16	9	/ −2.5	5	40	8	7		5
Grünberg in Schles.	2											
Breslau	2	55.7	SSW 2	30	6	/ −1.0	5	20	10	7		4
Frankfurt a. M.	2	56.9	WSW 2	40	8	/ −1.5	6	10	10 mi	7		5
Karlsruhe	2											
Friedrichshafen	2											
Bamberg	2											
München	2	54.2	WNW 1	10	11	/ −0.5	1	20	5 e	6		6
Kahler Asten 852	2[50]	—	SSW 4	27	2	/ −1.0	6	0.05	Nebel	0		0
Wasserkuppe (Rhön) 950	2[45]	6										
Feldberg im Taunus 801	2	6										
Brocken 1142	2[28]	6										
Fichtelberg 1213	2	5 58.5	WNW 3	11	−1	/ −1.0	2	50	10 e	0		0
Schauinsland 1605	2	6										
Feldberg i. Schwarzw. 1493	2	6										
Zugspitze 2964	2[25]	5 76.5	NW 2	02	−4	— 0	0	2	wolkenlos	9		—
Säntis 2500	2	5 57.6	SW 4	01	−1	— 6	3	20	5	9		8
Sonnblick 3106	2	5										

Seehöhe in Metern

GESTERN ABEND 7 UHR

Uhrzeit	Luftdruck	Wind	Wetter	Temperat.	Luftdruck Charakter. u. Ander.	W	Sichtweite in km	Wolken (in Zehntel)	Rel. Feuchtigkeit	Niederschlag	Maximum	Seegang	Wolkenhöhe
7	749.2	NW 5	11	7	/ −1.0	2	20	10	8	8	—		6
7		NW 5	Regen										
7	45.9	WNW 2	55	7	/ −0.5	5	10	10	8	4	7		3
7	49.6	WNW 2	11	7	/ −1.5	6	10	10	0	3	8		4
7	48.9	WNW 3	16	6	/ −1.8	6	20	9	9	1	8		4
8	47.9	SW 2	01	4	/ −1.0	6	—	Wolkenlos	0	2	7		9
8	49.3	W 2	13	6	/ −2.0	6	2	10	8	02			5
7	48.2	WNW 2	16	6	/ −2.0	6	4	10	8	1	9		4
7	48.5	SWW 4	bed.	6	/ −1.9	—	—		—	—	8		—
7	51.0	SSE 3	11	4	/ −0.5	1	10	6	8	0	8		5
7	51.5	SW 1	11	4	/ 0	1	—	6	7	3	7		4
7													
7	52.6	WNW 6	55	10	/ −0.5	6	4	10	0	5	10		2
7	50.5	SW 1	11	6	/ 2.0	6	0.2	10	0	4	8		5
7	50.3	SW 2	40	7	/ −1.5	6	4	10	9	1	9		3
7	50.6	SSW 2	61	7	/ −1.5	6	4	10	9	0.3	10		4
7													
7[05]	52.9	SW 5	11	7	/ −1.0	1	50	10	6	2	7		5
7	50.5	W 1	29	8	/ −1.5	2	1	10	7	0.1	10		2
7	50.0	W 2	11	8	/ −1.0	6	10	8	8	0.3	8		7
7	54.9	S 1	11	5	/ −0.5	5	10	7	9	0.2	9		5
7	54.2	SW 3	16	8	/ −1.0	6	4	10	9	4	10		4
7													
7	56.1	WNW 2	11	11	/ −0.5	1	10	10	7	0	12		27
9[17]	54.9	SW 3	16	7	/ −1.0	6	10	10	9	0.2	10		7
7	56.9	WSW 4	11	10	/ −0.5	2	10	10	6	0	12		5
7													
7	6												
7	6												
7	6.50.4	SE 5	65	−1	/ −1.0	7	0.2	10	0	1	0		0
7	6.48.5	WSW 7	61	−1	/ −1.0	7	0.05	10	0	1	0		0
9[05]	6												
7	6												
9[18]	5.25.3	W 4	12	−7	— 0	1	4	10	0	0	−4		1
7	5.27.5	WSW 2	21	−4	— 0	2	0.2	Nebel	0	0	−1		0
7	5.19.8	WNW 5	12 u. d.	−5							−4		

Luftdruck der Bergstationen nicht auf Schwere und Meeresspiegel reduziert

KÜSTENSTATIONEN UND FEUERSCHIFFE

NACHMITTAG UND ABEND DES VORTAGES

List	2p: W 2–4 leicht bewegt, gute Sicht, bewölkt
	7p: WNW 2–3, leicht bewölkt, " " See 2
Bülk	2p: — " " " "
	7p: " " Sichtw. 6.50 km, See 1
Arkona	2p: WNW 4, bed. Regen, See 4
	7p:
Außenjade	2p:
	7p:
Marienleuchte	2p: 758.9 SW 4, WW 11, Temp. 12°
	7p: 758.2 SW 4 " 54 " 12° Sichtw. 6.50 km See 2
Borkumriff	2p: 751.2 WNW 4 WW 30 Temp. 9° W–T 13.° 10 cm m
	7p: 748.4 NW 5 " 40 " 8° 10 cm m W–T 13° See 4
Amrumbank	2p: NNW 4, bezg. See 4 W–T 12.°
	7p: NW 4 " " 4 W–T 13.9
Adlergrund	2p: WSW 7 bed. See 6, häufig Regenböen, Sichtw. 8 Km
	7p:
Borkum	5p: 750.2 NW 3, WW 11, Temp 9°

HEUTE MORGEN

List	8a: NW 3–5, bewölkt, See 3
	11a: NNW 3–5 " gute " 4
Bülk	8a: 744.5 W 3, WW 16, Temp. 8, Sichtw. 6.50 km, See 1
	11a:
Arkona	8a: NW 4, wolkig, See 4
	11a: WNW 5 " " 4
Außenjade	8a: NW 5–6, Regen- u. Hagelböen, See 4, hohe Dünung
	11a:
Marienleuchte	8a: 754.6 WNW 6, WW 24, Temp. 4° Sichtw. 6.50 km, See 4
	11a:
Borkumriff	8a: 747.8 NNW 6, WW 31, Temp. 6° 10 cm m, See 4 W–T 7.5
	11a:
Amrumbank	8a: NW 5, Regenböen, See 4 W–T 7.5
	11a:
Adlergrund	8a: Wolkig W 3 Hagelböen W–T 8.0
	11a: W 5 wolkig See 5 Sichtw. Regen- u. Hagelböen W–T 8.5
Borkum	11a:

HEUTE MORGEN 8 UHR

DEUTSCHE STATIONEN	Uhrzeit	Luftdruck	Wind	Wetter	Temperat.	Luftdruck Charakter. u. Ander.	W	Sichtweite in km	Wolken (in Zehntel)	Rel. Feuchtigkeit	Niederschlag	Minimum	Seegang	Wolkenhöhe
Borkum	8	748.8	NW 6	35	4	+ 0.8	5	20	10	9	9	—	W	5
Wilhelmshaven	8	47.5	WNW 3	17	3	+ 0.5	5	4	9	9	13	3		5
Helgoland	8	48.0	NNW 4	bed.	4								W	
Altenwalde	8	46.3	W 3	16	3	— 0.9	5	20	9	9	4	1		3
Bremen	8	48.8	W 5	11	5	+ 0.5	5	10	8	9	1	2		4
Hamburg	8	47.1	WNW 4	85	3	+ 0.8	5	20	10	9	7	1		3
Groß-Borstel	8	—	SW 4	74	2	—	8	1	10	9	14	0		2
Kiel	8	48.8	SW 2	11	2	— 0	6	—	8	0	26	1		6
Warnemünde	6	43.6	WNW 3	12	3	— 0	1	20	10	8	0	—	W	5
Swinemünde	8	44.0	WNW 3	11	3									
Rügenwaldermünde	8	41.1	WNW 4	bed.	7	— 0.2		—		7	3	5	W	—
Danzig	8	42.3	SW 5	56	4	— 1.5	6	4	10	8	5	3		4
Königsberg	8	43.0	SSE 5	51	3	— 3.0	6	4	10	9	1	2		2
Memel	8	42.6	SSE 6	76	3	— 2.0	8	4	10	9	11		W	5
Aachen	8	55.2	WNW 3	10	4	+ 1.0	6	10	6	0	8	2		4
Lönningen	8	50.1	W 1	12	1	+ 0.5	6	0.5	8	0	1	24		5
Hannover	8	49.0	SSE 6	12	4	+ 1.0	7	20	8	8	2	3		4
Magdeburg	8	49.0	W 4	01	4	+ 1.0	6	50	3	8	1	3		5
Dresden	8[55]	49.2	W 5	13	5	+ 1.5	5	50	9	8	5	4		4
Berlin	8	47.0	W 4	12	4	+ 1.5	6	1	9	8	2	4		4
Grünberg i. Schles.	8	47.8	WNW 4	60	5	+ 1.5	6	20	9	9	7	5		5
Breslau	8	47.2	WNW 4	11	7	+ 1.0	6	20	10	8	2	5		4
Frankfurt a. M.	8	54.0	NW 2	50	5	+ 2.5	6	20	9	7	1	5		5
Karlsruhe	7[50]	54.1	WNW 2	52	7	+ 1.0	6	10	10	0	10	7		3
Friedrichshafen	8	55.2	WNW 3	11	4	+ 0.5	2	20	10	6	0	10		5
Bamberg	8	53.2	W 2	11	5	+ 2.0	6	50	10	0	7	2		7
München	8	53.3	W 6	30	9	— 0.5	5	20	10	7	02	8		2
Kahler Asten 852	8	—	W 7	11	−1	+ 1.0	2	50	10	9	12	−1		2
Wasserkuppe (Rhön) 950	8	6.74.0	NW 2	11	−0	+ 0.5	4	0.2	10	9	10	−1		0
Feldberg im Taunus 801	8	6.82.7	NW 5	01	−1	+ 1.5	4	0.2	10	0	4	−1		—
Brocken 1142	8	6.34.0	W 7	27	−4	+ 0.5	7	0.2	Nebel	9	5	−3		0
Fichtelberg 1213	8	6 44.8	NNW 4	27	−2	+ 1.0	7	0.2	10	0	10	−3		
Schauinsland 1600	7[55]	6 11.8	W 7	65	−2	+ 1.0	7	0.05	10	0	4	−6		0
Feldberg i. Schwarzw. 1493	7[55]	6.24.5	WNW 5	27	1	— 1.0	5	0.05	Nebel	0	1	1		0
Zugspitze 2964	7[25]	5 23.1	NW 5	27	−3	0	7	0.05	10	0	0	−2		2
Säntis 2500	8	5 54.8	WSW 6	61	−4	+ 1.5	7	0.05	10	0	6	−5		0
Sonnblick 3106	8	5 12.9	W 4	Nebel	−5	— 0.8				9	0	−6		

Seehöhe in Metern

Luftdruck der Bergstationen nicht auf Schwere und Meeresspiegel reduziert

Nachdruck und Verwertung für öffentliche Vorhersage verboten!

Mittwoch, 14. Oktober 1925

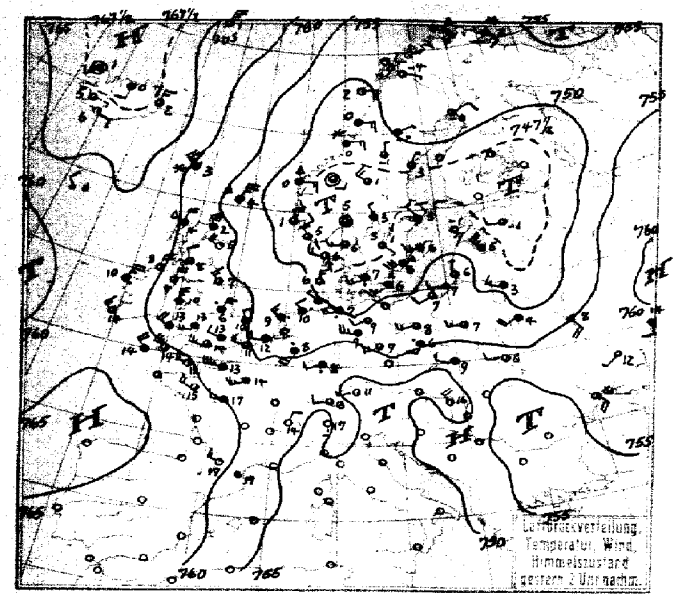

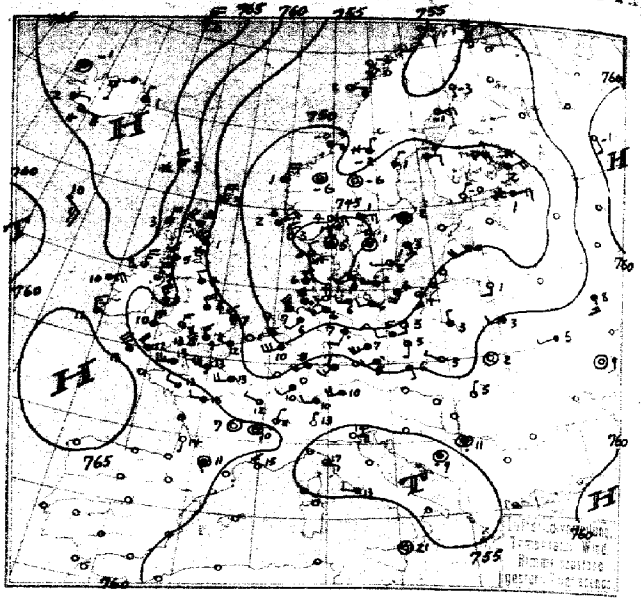

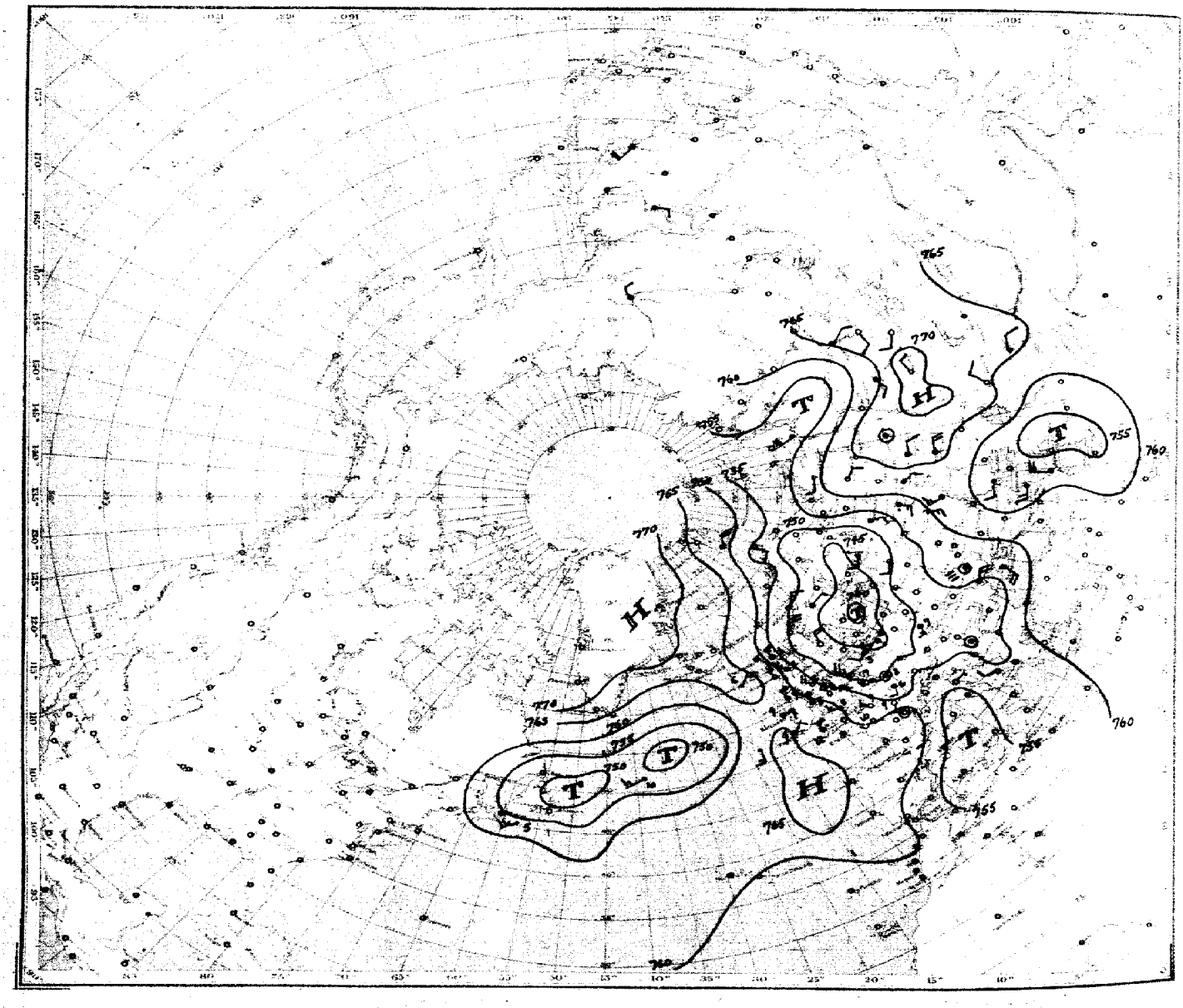

Luftdruck, Temperatur, Wind, Himmelszustand der nördlichen Halbkugel
vom Mittwoch, 14. Oktober 1925 morgens.

EEWARTE Jahrgang 50 Nr. 287

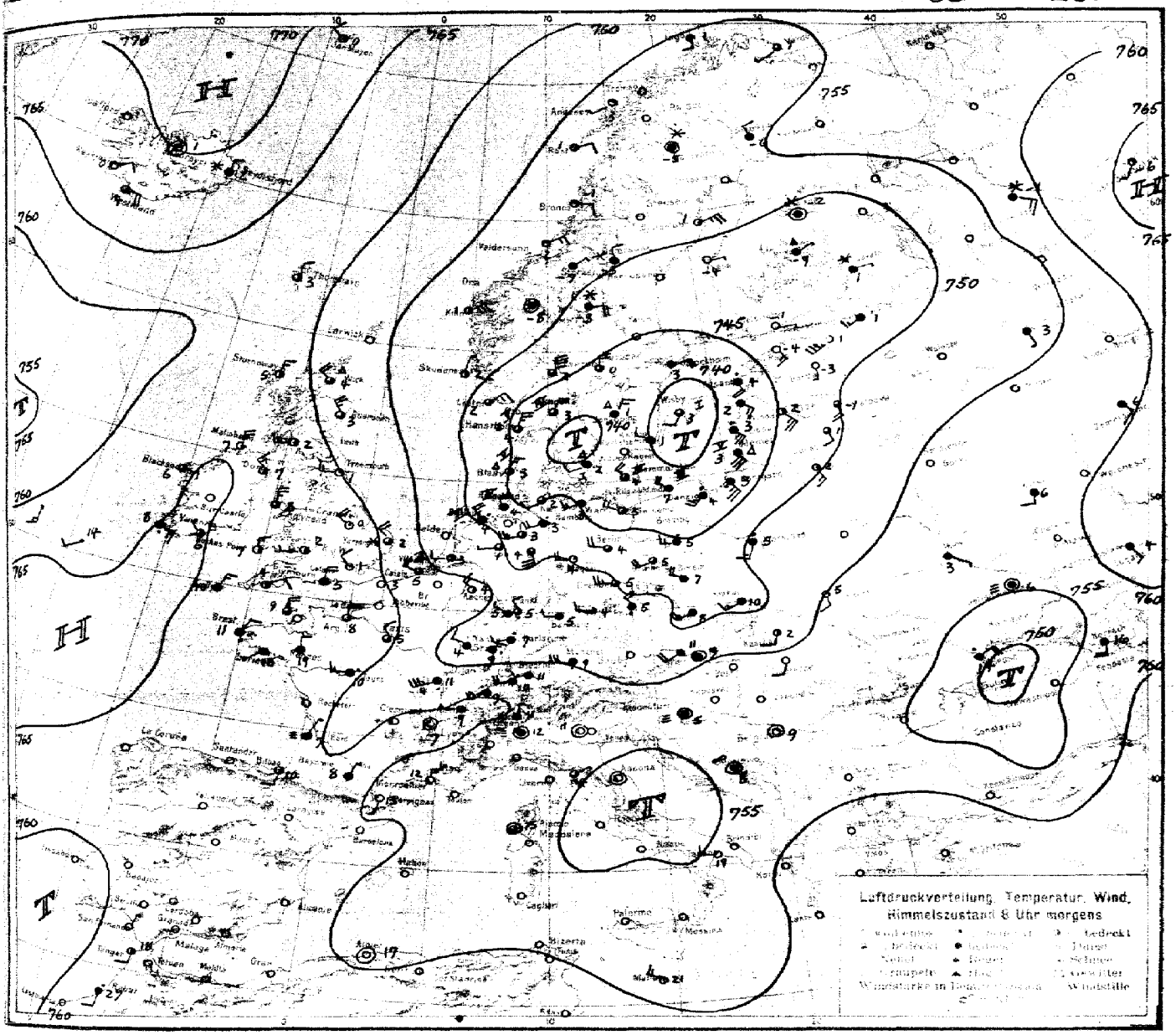

ALLGEMEINE ÜBERSICHT 8 Uhr morgens: Mittwoch, 14. Oktober 1925

Der Transport der Kaltluftmassen von Norden her hat auf gestern u. heute Nacht die Entwicklung von Randausbuchtungen der südostwärts sich verlagernden Depression zur Folge gehabt. Die dabei von Südwesten her vordringende relativ warme Luft wurde von der polaren in einzelnen Staffeln zum Aufsteigen gezwungen, wobei es im Gebiet der deutschen Nordseeküste heute in den Morgenstunden zu Gewitterbildungen kam. Die beiden Kerne der Depression werden nunmehr vollständig von kalten Luftmassen umflossen, so daß eine weitere Energiezufuhr ausgeschlossen ist. Ueber dem Nordmeer und nördlich Island ist vorwiegend unter primärer Einwirkung starker Barometeranstieg eingetreten, so daß das dort liegende Hochdruckgebiet eine weitere Festigung erfahren hat. In Dänemark und Nordwestdeutschland gingen heute Nacht und in den Morgenstunden heftige Graupel- und Schneefälle nieder.

WETTERAUSSICHTEN AN DER DEUTSCHEN KÜSTE für Donnerstag, 15. Oktober 1925

NORDSEE und OSTSEE: Mäßige, teilweise böige Winde aus nördlichen Richtungen, wechselnde Bewölkung, kühl, meist trocken, Nachtfrostgefahr.

WESTLICHE OSTSEE: (W. Swinemünde) Zunächst noch starke bis stürmische, später allmählich abflauende Nordwestböen, wolkig teils aufheiternd, Temperatur nachts nahe Gefrierpunkt.

ÖSTLICHE OSTSEE: (W. Königsberg) Frische nördliche Winde, unbeständig, böig, Regen- und Graupelschauer, kälter.

Sturmwarnungen: Königsberg heute 730 am. Gefahr starkböiger zunächst südl., später nach West drehender Winde, Signalball.

i.V. Dr. Kruppack.

Hamburg, Deutsche Seewarte Abt. III. Georgii Blaudruck: Hartung & Co., Hamburg

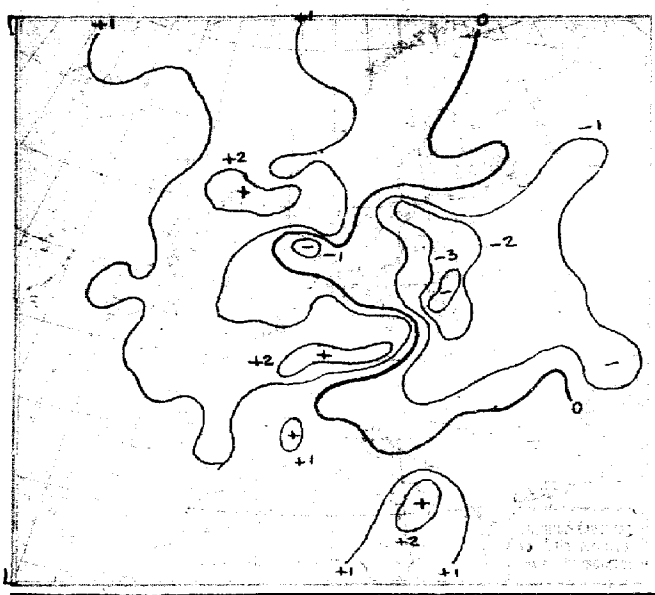

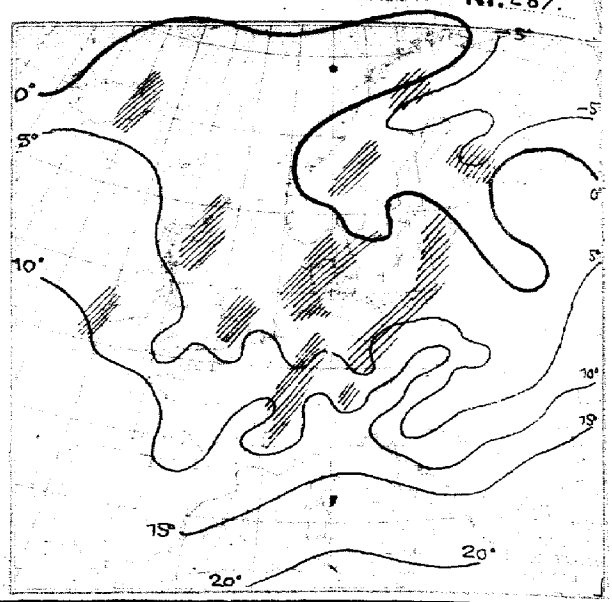

NACH AUFZEICHNUNGEN DER REGISTRIERAPPARATE ZU HAMBURG SEIT GESTERN 8 UHR MORGENS (M. E. Z.)

STUNDE		9	10	11	12m	1	2	3	4	5	6	7	8	9	10	11	12n	1	2	3	4	5	6	7	8
Thermograph		4.5	5.5	6.3	6.9	7.8	7.3	6.9	7.1	6.9	6.8	6.5	6.3	5.9	5.6	5.2	4.2	4.2	3.8	1.9	2.6	2.9	2.7	2.8	2.7
Barograph		58.5	58.0	43.6	49.0	48.2	47.7	46.9	46.2	45.6	45.2	44.9	44.8	44.3	43.8	43.4	43.0	42.7	42.5	42.4	42.0	42.0	42.2	42.9	43.6
Anemograph	Richtung	WSW	WSW	WSW	WSW	WSW	WSW	SW	WSW	WSW	WSW	WSW	WSW	WSW	W	WSW	NW	WSW	WSW	SW	WSW	W	WSW	W	WSW
	m. p. S.	5.0	4.7	6.2	7.1	8.0	8.5	8.8	7.3	7.5	6.6	6.5	6.6	6.2	4.8	4.6	4.8	3.8	5.3	5.0	5.3	7.0	7.5	5.9	7.5
Regenmesser		.	.	0.06	.	.	0.30	0.66	.	0.12	0.06	-	0.60	0.90	0.54	0.48	0.48	0.06	0.12	2.58	0.60	.	0.30	0.24	.
Sonnenscheindauer in Min		10	10	.	.	.	.	.	.	.	.	.	.	.	.	.	.	.	.	.	.	.	.	.	.

AUFSTIEGE

STATION Wind in m/S	Seehöhe	Zeit	Boden	200	500	1000	1500	2000	2500	3000	3500	4000	4500	5000	Bemerkungen
Friedrichshafen	400 m	7ᵃ a	WSW 6		WzS 12	WSW 8	WzS 15								Sichtw. bis 10 Kilom.
Leipzig	.	7ᵇ a	WzS 6	WzS 7	WzS 11	WzN 8	WzN 9	WNW 11							. . 50 "
Bremen	.	8ᵇ a	W 9	W 17	W 10	WNW 16	WNW 16	NWzW 16							. . 50 "
Frankfurt a/M.	.	8ᵇ a	WSW 3		NWzW 15	NW 11	WNW 12	WzW 12							. . 20 "
Caister	.	2ᵃ a		NW 8	NNW 12	NzW 14									
Cranwell	.	2ᵃ a		NW 14	NNzW 17										
De Bilt	25 m	8ᵇ a	W 3	NWzW 11	NW 15	NW 18									. . 20 "
Turin	.	8ᵇ a			WSW 5	SWzW 8		W z S 20							
Ancona	.	8ᵇ a	SW 12		WzN 5			WSW 4				NWzW 14			. . 20 "
Tarent	.	8ᵇ a	WNW 3			SW 7		NWzW 16		NW 11					. . 20 "
Madalena	.	8ᵇ a		NWzW 14	NW 13	NW 21									
Kasanan	.	8ᵇ a	SSW 3	SSW 7	SW 11	WSW 17	W 17	W 12				a-cu, ci-str			. . 20 "
Holyhead	.	8ᵇ a		NzE 8	NzE 8	N 7									
Cranwell	.	8ᵇ a		NNW 15	NzW 17	NzW 16									
Pulsover	.	8ᵇ a		NNW 11	NzW 12	NzW 16									
Croydon	.	8ᵇ a		NWzN 11	NNW 16	NzW 15									
Shotwick	.	8ᵇ a		NWzN 9		NWzN 13	NNW 16								
Mainz	.	6ᵇ a		NWzW 4	NWzW 10										
Lyon	.	6ᵇ a		W 3	NWzW 6	NWzW 6									
Toulouse	.	6ᵇ a			NW 4	NEzN 9	NW 8								
Limoges	.	6ᵇ a		NNW 2	NzW 5										
						Nachträge vom 13. Oktober 1925									
Karlsruhe	130 m	12 mitt.	SW 2	SW 2	SW 4	WSW 6	NW 9	NW 11	22.00 NW 13			Sh-cu	2250 m		. . 50
Lindenberg	122 m	11 a	SW 6	WzS 10 3.00 WzN 8	NW 12	WzN 11	WzNW 13.00 NWzW 11	NWzN 10 16.00 NWzW 11	NWzN 10	5.00 NWzW 8	3400 NWW 10	a-cu, ci-str	a-cu		
Breslau	.	8 a	W 3		NWW 8	NWzW 8	NWzW 11		NWzW 3			a-str, sh-cu		1900 m	. . 50
Perth	.	11 a	W 4		NWW 6	WNW 6	W 7	7.00 WNW 10				a-cu			. . 20
Renfrew	.	2p	NNW 3	NNW 8	NNW 9	NNW 9	NNzW 8								
Shotwick	.	2p		NWzN 13											
Valencia	.	2p	NW 5	NWzN 8	NWzN 9	NW 9									
Farnborough	.	2p		NWW 8	NWW 10										
Croydon	.	2p	W 3	WzN 9											
Caister	.	2p	WNW 3	NWzW 11	NWzW 13										
Rostock	37 m	7p	SW 3	SW 9	NzE 12	a-sh	in 500 m Regen								. . 20
Aberdeen	.	7p		NW 8	NWzN 12	NWzN 14	NNW 16								
Holyhead	.	7p		NNW 10	NNW 14	NNW 13									
Caister	.	7p		WzN 11	NW 16	NW 17	NW 14								
Farnborough	.	12 mitt.		12°	9°	7°	4°	2°	1°	-1°		-7°		-13°	
Rom	.	7p			NW 13	W 3	WSW 5								
Padua	.	7p			SW 2			NWzN 12				NWzN 7			
Lille	.	7p		WzN 8	WzN 13	WzN 14									
Pyrenäen	.	7p			NW 5	NW 6	NWzW 6	NWzW 6		NzE 9		NWzW 8			
Toulouse	.	7p			NWzW 9	WzS 13	NW 7	NzW 4		NzW 5					

Mittwoch, den 14. Oktober 1925

STATION	MORGEN Luftdruck	Wind	Wetter	Temperat.	Luftdruck Charakter u. Änder.	W	Stärke in km	Wolken (in Zehnteln)	Rel. Feuchtigkeit	Minimum	Seegang
Wien	752.4	SW 4	bedeckt	12	\ −0.7				7	6	−
Zürich	57.8	W 4	11	10	− 0	2	20	10	6	9	−
Bern	58.1	SW 4	58	9	/ +0.5	2	20	10	7	9	−
Genf	60.1	W 1	11	9	/ +0.5	0	20	9	8	5	−
Lugano	55.6	N 1	11	11	− 0	1	10	10	7	7	−
Helder											
Vlissingen	58.4	WNW 4	17	5	/ +1.3	5	20	7	8	4	−
Utrecht	53.1	W 2	17	3	/ +0.3	3	20	8	8	3	−
Kopenhagen	42.3	WSW 2	70	2	\ −0.5	1	20	8	7		−
Skagen	43.4	NNE 4	17	3	/ +1.0	7	10	9	8	6	−
Hanstholm	43.6	NNE 5	38	4	/ +1.0	5	58	9	8	5	−
Blavandshuk	45.1	NNE 3	37	3	/ +1.0	5	20	9	2	2	−
Hammershus	40.8	NW 4	10	4	\ −0.5	5	50	8	0	17	−
Abisko											−
Haparanda											−
Stensele											−
Oestersund	52.0	N 2	60	−3	/ +0.5	7	30	10	8	2	−4
Hernösand											−
Sarna	48.4	E 4	61	−3	− 0	1	50	10	8		−6
Karlstad	44.3	N 4	10	0	− 0	7	−	9	8		−1
Stockholm	41.2	ENE 4	16	3	\ −2.0	7	9	10	8	15	−1
Jonköping	41.3	NNE 3	79	1	\ −0	2	9	10	9	8	1
Wisby	38.3	SSW 2	10	3	\ −1.0	5	58	7	9	0.4	−
Kalmar	40.1	WNW 2	12	1	\ −0.5	5	−	10	9		−
Gällivare	55.8	Stille	60	−5	− 0	7	10	10	8	0.1	−11
Karlshamn											−
Björöklubb	51.6	NE 5	11	1	− 0	7	>50	6	−	9	−
Quade Hook											−
Spitzbergen	63.7	N 1	11	−4	− 0	2	50	10	7	0	−
Ingö	63.5	S 2	10	1	− 0	8	50	10	8		−
Valdersund	66.7	ENE 3	01	−2	/ +1.0	6	50	3	8	0	−
Kinn	51.4	NE 6	00	1	/ +0.5	0	50	5	6	0	−
Lister	48.1	NE 3	11	2	/ +1.5	1	>50	8	5	0	−
Bären-insel	61.0	ENE 4	11	−2	− 0	2	10	7	8	0	−
Andänes	55.4	SW 1	02	3	/ +0.5	0	>50	1	6	0	−
Röst	54.8	ENE 2	01	1	− 0	0	>50	6	6	0	−
Jan Mayen	68.3	NW 2	11	0	/ +1.5	2	20	6	6		−
Färder	46.2	N 8	12	2	/ +1.0	0	50	8	−	0	−
Vardö	55.8	SW 1	11	1	− 0	2	50	9	6	0	−
Brönnö	58.3	E 2	02	−1	/ +1.0	0	>50	3	8	0	−
Utsire	50.2	NNE 1	01	2	/ +2.0	5	>50	5	5	0.1	−
Dombas	52.2	Stille	11	−8	/ +1.0	0	>50	10	7	0	−10
Helsingfors	41.2	E 1	01	−1	/ +1.5	0	50	10	6	0	−5
Vasa	49.8	E 1	00	−4	− 0	0	>50	0	6		−5
Enopio	47.2	NE 1	32	−9	/	7	0.2	10	9	0	−2
Dorpat	48.4	S 1	02	−2	\ −0.4	−	−		8	0	−4
Riga	46.5	SE 5	01	2	\ −1.0	1	10	4	8	0	−1
Warschau	51.6	SSW 3	51	5	\ −2.0	6	2	10	8	0.4	0
Lemberg	54.0	S 2	00	5	\ −1.5	0	4	7	7	0	−1
Pinsk											−
Wilna	49.8	SSE 3	01	2	\ −1.0	0	10	5	8	1	−0
Krakau	49.1	SW 3	11	10	\ −1.0	2	4	10	6	0	−0
Posen	45.5	W 3	50	5	\ −3.0	5	10	10	9	0.1	0
Prag	51.8	NW 4	51	5	/ +2.5	6	10	10	8	1	6
Eger	51.9	W 3	16	4	/ +2.0	6	20	10	8	7	5
Preßburg	52.5	Stille	16	9	\ −1.0	2	10	10	7	0	4
Kaschau	53.9	SSW 2	10	2	\ −1.0	5	20	9	8	0	−3
Olmütz	49.5	SW 5	71	8	\ −1.0	6	20	10	7		4
Budapest											−
Belgrad	56.4	Stille	00	9	/ +0.5	6	20	1	8	9	6
Serajewo	56.1	Stille	24	8	/ +0.5	6	0	7	0	8	7
Agram	55.6	Stille	22	5	\ −0.5	0	0.05	Nebel	3	0	2
Sofia											−
Athen											
Korfu											
Turin											−
Genua											−
Livorno											−
Ancona											−
Maddalena		Stille	01	−	− 0	1	20	−	7		−
Messina											−
Tarent											−
Venedig	57.8	WNW 2	01	12	/ +2.0	0	20	−	6	0	−
Rom											−
Malta											−
Madrid	59.8	WNW 3	01	21	/ +1.5	0	50	1	8	0	−
La Coruña											
Mahon											
Malaga											
Horta											
Funchal											

STATION	MORGEN Luftdruck	Wind	Wetter	Temperat.	Luftdruck Charakter u. Änder.	W	Stärke in km	Wolken (in Zehnteln)	Rel. Feuchtigkeit	Minimum	Seegang
Rochefort	7										
Bayonne	61.8	S 2	01	10	− 0	−	10	S		0	−
Bordeaux	60.9	NNE 1	28	7	− 0	−	2	Nebel		0	3
Clermont											
Dijon	57.4	WSW 7	11	11	/ +0.5	−	50	10		0	8
Calais	58.8			3	/ +1.5	−					
Brest	62.0	NNE 2	30	11	/ +1.0	−	20	10		0.6	11
Paris	60.2	NNW 2	11	5	/ +2.0	−	10	7		0	5
Perpignan	58.8	SSW 1	01	13	/ +0.5	−	>50	wolkenl.		0	11
Rennes	62.1	N 2	11	10	/ +2.0	−	10	10		0.4	9
Straßburg	56.6	NNE 3	50	9	/ +2.0	−	10	10		2	6
Toulouse	61.7	NNE 1	11	8	/ +2.0	−	10	10		0	6
Tours	60.7	W 3	50	10	/ +1.0	−	1	10		2	10
Ajaccio	57.5	Stille	11	15	/ +0.5	−	10	8		0	−
Le Havre	61.2	N 4	11	8	/ +1.5	−	50	7		1	−
Marignane	57.0	N 3	01	12		−	20	Wolkenl.		0	12
Nancy	57.7	WNW 2	11	4	/ +1.5	−	10	10		0.4	0
Lerwick					/ +2.0	8	20	10	8	3	−
Renfrew	62.1	W 5	01	2	/ +1.0	0	50	4	8	0	0
Cranwell	60.3	NW 4	02	0	/ +1.0	0	50	2	7	0	−1
Scilly	63.4	NNE 3	11	10	/ +1.0	2	50	10	8	1	−
Wick	58.8	NW 4	31	4	/ +1.0	8	50	7	8	2	−
Malinhead	63.8	N 5	01	7	/ +0.5	0	>50	5	6	0	−
Tynemouth	59.5	W 3	01	1	/ +1.0	0	20	2	7	0	−
Pembroke	62.8	N 3	11	7	/ +1.0	1	50	6	7	0	−
Roches Point	65.6	NW 1	11	6	/ +0.5	6	50	8	8	0.2	−
Croydon	61.5	NW 2	00	1	/ +1.5	0	10	2	8	0	1
Aberdeen	57.2	NNW 5	37	3	/ +1.0	0	50	7	9	7	−
Valentia	64.5	ESE 3	41	8	/ +1.0	6	10	10	8	0.6	5
Plymouth	63.2	ENE 2	01	4	/ +1.0	0	20	5	0	0	−
Guernsey	62.1	N 4	11	9	/ +1.5	1	>50	8	7	0.4	−
Stornoway	62.6	N 3	11	5	/ +1.0	1	20	6	7	1	−
Holyhead	62.5	N 5	11	8	/ +1.0	1	>50	7	9		−
Donaghadee	63.4	NW 3	00	7	/ +1.0	0	50	4	6	0.1	−
Yarmouth	57.7	NW 4	61	2	/ +2.5	0	20	9	8	1	−
Blacksod	64.8	E 1	11	6	/ +1.0	1	>50	9	9	0	−
Calshot	61.5	N 4	11	5	/ +1.0	1	10	8	6	0	−
Thorshavn	62.7	N 2	16	3	/ +2.5	5	20	8	0	19	−
Seydisfjord	68.2	N 2	61	2	− 0	7	20	10			
Acureyri	62.7	Stille	11	1	/ +1.0	2	0.05	1			
Isafjord											
Reykjavik	67.6	ENE 2	00	0	− 0	0	>50	1	6		6
Vestmannö	67.5	E 4	11	4	/ +2.5	1	10	8			
Alexandrovsk											
Archangelsk											
Ust-Zylma											
Matochkin-Sharr											
Dickson											
Petersburg	47.6	SW 3	bedeckt	1	/ +0.7					2	
Tscherdyn	62.2	SW 1	wolkenl.	−4	/ +1.5					0	
Moskau	54.9	S 2	wolkig	2	/ +0.7					3	
Kasan	62.3	ESE 2	Regen	2	\ −1.0					0	
Kiew	56.3	SE 1	bedeckt	3	\ −2.3					1	
Ufa	67.0	E 2	bedeckt	−0	\ −0.6					2	
Saratow	61.0	NW 3	Regen	5	\ −0.1					0	
Orenburg	63.3	E 4	bedeckt	8	\ −0.3					6	
Odessa	51.9	ENE 4	Regen	14	\ −1.0					23	
Sewastopol	55.9	SSE 5	bedeckt	19	\ −0.5					1	
Astrachan	59.1	W 1	wolkig	11	\ −0.1					0	
Emba											
Batum											
Baku	59.6	N 4	1/4 bed.	18	/ +1.5					0	
Tobolsk	69.2	WNW 1	wolkenl.	−3	/ +1.4					0	
Omsk	66.1	SW 2	bedeckt	1	/ +0.2					0	
Tashkent	65.5										
V. Imbatskoe											
Tomsk	64.9	SSE 1	wolkig	15	\ −0.8					0	
Irkutsk	71.7	SSW	=	−2	/ +1.6					0	
Jakutsk	57.9	SSE 1	bedeckt	13	\ −1.2					0	
Wladivostok	65.7	NNE 4	heiter	7	/ +1.1					0	
Tanger	60−	S 2	wolkig	18							
Agadir	60−	SE 1	wolkig	21							
Bou Denib											
Oran											
Algier	60−	Stille	1/4 bed.	17							
Setif											
Tunis											
Aleppo											
Beyruth											
Rabat	61−	S 2	Regen	27							

NORD-AMERIKA 2 UHR NACHTS

	Luftdr.	Wind		Luftdr.	Wind		Luftdr.	Wind		Luftdr.	Wind		Luftdr.	Wind
St. Johns			La Pas			Bermuda			Duluth			Tatoosh		
Sydney			Edmonton			Key West			Huron			San Francisco		
Father Point			Nantucket			Little Rock			Salt Lake City			San Diego		
Parry Sound			Washington			Nashville			Helena			Forth Worth		
White River			Hatteras			Cleveland			Denver			El Paso		
Winnipeg			Charleston			Chicago			Roseburg			Belle Isle		

STATION	GESTERN NACHMITTAG						GESTERN ABEND						
	Luftdruck	Wind	Wetter	Temperat.	W	Sichtweite in km	Luftdruck	Wind	Wetter	Temperat.	W	Sichtweite in km	Niederschlag Menge in mm oder Dauer
Wien							756.8	W 1	–	6			
Zürich	758.7	W 2	00	13	3	20	59.1	W 2	12	10	1	4	0 15
Bern	59.0	NE 2	01	11	1	20	59.6	W 1	11	10	1	10	0 3
Genf	58.2	NNE 2	01	14	0	50	58.5	NNE 1	01	11	0	20	– –
Lugano	53.3	0	00	17	0	20	54.6	N 1	00	13	0	20	0 15
Helder	52.5	NW 3	80	9	6	20							
Vlissingen	53.4	W 4	10	12	6	10							
Utrecht	52.4	Stille	–	–	–	–							
Kopenhagen	50.1	WSW 3	50	7	5	20	46.5	WSW 3	15	6	6	20	0.3 R
Skagen	46.3	WSW 3	12	6	1	10	43.7	Stille	13	5	1	20	0 7
Ranstholm	47.8	WNW 3	03	6	1	50	44.6	NNW 2	32	4	5	20	0 W
Stavsudsat	48.6	N 3	10	6	5	60	46.5	NNW 4	35	6	5	50	2 m
Hammershus	49.3	SW 5	88	6	8	20	46.2	W 5	57	2	8	10	4 R
Abisko	54.1	ESE 1	11	-4	1	50							
Haparanda	51.5	ENE 2	12	-8	1	–	52.8	ENE 3	11	-1	2	–	0 0
Stensele	50.3	ENE 1	11	-2	2	50							
Oestersund	48.6	N 1	11	-1	1	50	50.0	N 1	00	-2	7	–	0.2 – 1
Hernösand	47.4	NNE 1	11	3	1	50	48.5	NNE 1	11	-1	1	50	0 W
Särna	46.3	NW 3	12	-1	1	50	48.0	Stille	01	-6	2	50	0 1
Karlstad	46.6	NNW 1	11	3	2	–	46.6	E 3	11	-1	2	–	0 4
Stockholm	47.7	NW 1	12	5	1	10	47.1	Stille	11	2	7	40	0.4 S
Jonköping	47.1	SE 1	11	3	7	50	46.8	–	75	-1	2	–	2 0
Wisby	48.4	WSW 3	12	6	1	50	47.3	ESE 3	00	3	1	50	0 W
Kalmar	46.8	SW 6	32	6	7	–	46.6	W 1	11	5	1	–	0 W
Ölllivare	52.5	E 1	12	-3	2	50	54.9	Stille	00	-7	0	50	0 – 3
Karlshamm													
Bjuröklubb							50.6	E 2	17	0	2	50	2 S
Quade Hook													
Spitzbergen	62.5	Stille	11	-3	2	50	63.0	NNE 2	20	-3	1	50	0 –
Ingö	54.8	ESE 2	13	3	2	50							
Valdersund	47.7	E 3	33	0	5	20	49.3	E 3	12	-0	1	20	0 11 W
Kinn	48.0	E 3	74	0	7	10	47.8	NNE 5	13	1	7	20	4 W
Lieter	46.4	NW 3	13	3	5	50	44.4	NNW 4	13	3	5	50	0 R
Bären-Insel	58.8	E 5	11	-1	2	10	60.2	E 5	04	-1	6	40	0.2 W
Andânes	53.5	SE 3	00	1	0	50	54.1	SE 2	00	-2	0	50	0 1
Röst	50.7	E 4	00	2	1	50	52.9	E 1	01	2	1	50	0 R
Jan Mayen	60.8	N 5	12	1	1	50	60.2	N 5	00	-0	5	20	0 W
Färder	45.4	Stille	11	5	1	50	45.2	ENE 3	00	4	1	50	0 1
Vardö	53.6	SE 2	02	2	5	50	55.1	SSE 1	00	1	5	20	0.1 R
Brönnö	49.5	E 3	00	0	0	50	51.1	NE 2	00	2	0	50	0 –
Utsire	48.0	N 2	13	1	5	50	46.9	NE 4	32	2	5	50	5 W
Dombas	46.4	Stille	11	-1	1	50	46.4	Stille	11	-6	0	50	0 –
Helsingfors							47.4	NNE 1	01	-5	0	50	0 7
Vasa							44.6	E 4	12	-0	2	50	– 5
Kuopio							51.6	E 3	01	-4	1	10	0 1
Dorpat	48.7	W 2	07	-1									
Riga	48.4	NW 5	01	5	1	50	50.3	SW 4	01	0	1	20	0 –
Warschau	54.3	W 4	11	7	2	20	56.5	NNW 1	11	3	2	20	0 8
Lemberg	57.2	W 2	11	6	2	10	58.2	Stille	00	2	1	05	0 7
Pinsk	53.4	SW 1	11	4	2	2	56.6	W 2	11	3	2	2	0 7
Wilna	54.6	WNW 2	11	3	5	–	53.2	SSW 2	00	1	0	20	5 4
Krakau	57.4	WNW 2	11	9	1	4	53.5	WNW 1	00	3	1	20	0 10
Posen	54.6	WSW 3	11	8	1	10	52.6	S 2	00	5	0	1	0 9
Prag	55.–	–	–	–	5	60	51.5	SW 2	30	8	5	10	0 9
Eger	56.1	WSW 2	11	7	6	20							
Preßburg	55.5	W 2	11	12	–	10	56.1	Stille	01	4	0	4	0 12
Kaschau	56.7	N 2	11	8	5	20	56.1	N 1	00	5	2	10	– 9
Olmütz	55.4	N 2	11	9	1	50	55.–	ESE 1	11	6	1	50	0 10
Budapest	54.3	NW 4	Nebel	10									
Belgrad							55.6	Stille	56	11	6	10	4 13
Serajewo							53.4	–	56	9	6	2	34 12
Arrau													
Sofia													
Athen													
Korfu													

STATION	GESTERN NACHMITTAG						GESTERN ABEND						
	Luftdruck	Wind	Wetter	Temperat.	W	Sichtweite in km	Luftdruck	Wind	Wetter	Temperat.	W	Sichtweite in km	Niederschlag Menge in mm oder Dauer
Turin													
Genua													
Livorno													
Ancona													
Maddalena													
Messina							750.4	SSW 2	02				
Tarent													
Venedig							54.3	E 4	00	12	2	20	0 5
Rom							58.5	WNW 2	00	11	0	10	0 1
Malta										21	0	20	0.6 17
Madrid													
La Coruña													
Mahon													
Malaga													
Horta							59.6	W 1	10	22	5	10	1
Rochefort													
Bayonne							61.6	S 1	01	11	1	20	0 R
Bordeaux													
Clermont							60.7	Stille	01	7	1	4	0 15
Dijon							56.5	WNW 1	11	12	1	10	0 18
Calais	755.2	WNW 4	11	11	1	2	54.8	WNW 5	11	12	1	10	0 –
Brest													
Paris	58.3	WSW 5	11	14	1	2	57.6	WNW 4	11	13	1	4	0 2
Perpignan	56.9	–	11	18	2	50	58.2	NW 4	01	10	1	2	0 2
Rennes	61.–	WNW 3	11	13	2	20	60.0	WNW 2	11	13	2	20	0 15
Straßburg	57.4	SSE 2	11	13	1	10	57.1	SW 2	11	10	1	10	0 14
Toulouse	60.0	WNW 3	01	17	1	10	60.9	–	50	11	1	4	0 12
Tours	60.5	W 2	01	17	1	10	60.1	W 2	11	13	1	4	0 16
Ajaccio													
Le Havre	58.0	W 7	11	13	1	20	57.4	WNW 5	50	13	1	20	0 3
Marignane							–	NW 3	01	15	1	50	0 16
Nancy	58.7	WSW 2	30	8	1	20							
Lerwick	52.5	NNE 5	84	4	88	20	52.0	N 4	15	3	8	50	1 R
Renfrew	58.2	NNW 2	12	8	1	50	58.8	NW 3	11	5	2	50	0 9
Cranwell	56.0	NNE 3	55	6	6	4	57.2	NNW 4	11	5	2	10	3 6
Scilly	62.–	NW 4	11	14	1	50	61.7	NW 5	11	13	1	50	0 R
Wick	56.3	NNW 4	17	2	8	50	59.2	NW 4	32	3	8	50	4 1
Malinhead	60.7	N 4	11	8	1	50	61.2	N 5	01	8	1	50	0 R
Tynemouth	56.2	NW 3	11	7	1	50	56.4	NNW 2	11	11	1	20	0 R
Pembroke	58.5	WNW 4	11	13	2	20	59.3	N 4	11	10	2	50	0 R
Roches Point	61.8	NW 4	11	14	2	50	62.1	NW 3	11	12	2	20	0 9
Croydon	56.2	WNW 2	11	13	6	10	56.5	WNW 3	16	9	6	2	1 13
Aberdeen	55.7	NW 4	07	5	7	50	56.1	NW 5	33	1	7	20	5 R
Valentia	62.8	NW 3	12	14	1	50	62.4	NNW 3	12	12	1	50	0 R
Plymouth	59.8	WNW 5	10	14	1	20	59.1	WNW 4	40	12	0	20	0 R
Guernsey	60.0	WNW 4	01	13	1	50	59.2	WNW 5	11	13	2	20	0 R
Stornoway	59.6	N 4	37	4	6	20	60.3	W 4	11	3	6	20	0 2
Holyhead	58.4	N 5	11	10	6	50	60.3	NNW 5	11	9	3	50	0.5 1
Donaghadee	58.4	N 4	12	9	1	50	60.3	N 5	32	7	4	50	0 R
Yarmouth	55.–	NNW 3	11	10	6	20	55.–	NW 3	34	7	0	20	0 R
Blacksod	61.1	NNE 5	50	10	6	20	62.–	NE 5	10	10	2	50	3 R
Calshot	57.1	WNW 5	10	14	6	20	56.6	NNW 5	10	13	0	50	0.1 R
Thorshavn	54.5	NW 5	33	3	5	60	60.7	NNW 5	33	3	5	50	0 –
Seydisfjord	57.6	N 3	12	2	1	–	58.1	N 1	10	–	1		
Acureyri	57.7	S 2	11	0	1		58.8	S 1	11	-2	0		
Isafjord	57.7	Stille	12	1	0		57.6	Stille	00	-1	0		
Reykjavik	58.9	E 1	11	5	0	50	60.6	E 1	12	2	1	50	0 –
Vestmannö	66.4	E 2	02	6	0		67.7	ESE 4	12	4	1		
Hasan	63.6	SSW 2	¾ bed	5			62.3	ESE 2	Reg	1			
Kiew	57.7	SSE 4	bed	8			56.6	W 1	bed	5			
Ufa	64.3	ENE 2	–	0			66.7	NE 1	14	0			
Irgiz	58.–	NNW 1	–	16			59.4	SW 2	heiter	6			
Orenberg	62.2	SSO 2	–	16			63.7	ENE 3	bed	9			
Tiflis	58.6	SSE 3	heiter	18			59.6	SSW 1	12	17			
Kertsch	59.2	NE 3	¾ bed	6			60.6	SSE 3	14	13			

SCHIFFSMELDUNGEN

Datum	Zeit	Breite	Länge v. Gr.	Luftdruck	Wind	Wetter	Temper. Luft	Temper. Wasser	W	Sichtweite in km	Wolken (in Zehntel)	Seegang	Dünung aus
9.X.25	2p	48.1 N	50.7 W	764	WSW 5	81	8	6	0	20	5	1	S
"	"	47.2 N	53.1 W	52	SSW 4	83	7	8	1	50	9	1	S
"	8a	44.2 N	48.8 W	52	WNW 5	13	11	7	5	50	7	2	SW
"	2p	56.8 N	32.6 W	53	SE 5	41	12	11	2	10	10	1	SE
"	"	58.2 N	18.5 W	63	NNW 1	11	11	12	40	50	10	0	N
"	"	56.6 N	36.3 W	51	ESE 4	21	11	10	2	1	10	1	S
"	"	46.5 N	34.1 W	56	W 4	50	15	17	5	50	5	1	W
"	"	46.3 N	36.0 W	58	WNW 4	10	15	17	1	50	5	1	W
"	8a	48.6 N	38.7 W	52	WSW 5	20	9	7	5	50	5	1	SW
"	"	53.8 N	40.0 W	50	W 5	63	11	11	2	20	10	1	S
"	"	56.4 N	31.8 W	67	ESE 3	13	12	12	2	10	10	0	S
"	"	56.0 N	33.8 W	56	ESE 4	12	13	11	2	10	10	1	S
"	"	47.2 N	36.3 W	53	W 4	11	16	15	1	20	6	2	W
"	7p	58.6 N	16.3 W	62	ESE 3	11	10	12	5	50	9	1	NE
"	"	56.8 N	27.3 W	47	S 3	27	11	16	3	10	10	1	SE
"	"	56.1 N	33.9 W	48	NW 4	10	10	9	2	20	7	1	SE
"	"	56.8 N	28.5 W	48	WNW 5	15	9	9	5	50	8	1	0
"	"	56.1 N	32.9 W	61	ESE 6	34	12	11	3	10	SW	6	SE
"	"	48.7 N	28.7 W	57	WNW 5	10	16	16	2	50	4	1	W
"	"	54.9 N	32.6 W	48	SSE 3	23	11	11	2	0.5	10 Nebel	1	0
"	"	47.2 N	32.2 W	57	WSW 4	00	6	7	0	50	4	1	SW

Datum	Zeit	Breite	Länge v. Gr.	Luftdruck	Wind	Wetter	Temper. Luft	Temper. Wasser	W	Sichtweite in km	Wolken (in Zehntel)	Seegang	Dünung aus
9.X.25	2a	51.0 N	11.2 W	766	S 4	10	6	12	1	50	6		NE
"	"	51.1 N	27.3 W	53	WSW 3	00	10	10	1	50	2	SW	W
"	"	46.2 N	24.3 W	54	W 5	01	5	6	1	50	3		SW
"	"	47.7 N	31.3 W	60	–	00	16	18	1	50	–		NW
"	8a	50.6 N	14.– W	63	SSW 2	12	14	14	–	50	8	SW	NW
"	"	56.4 N	26.6 W	55	SSE 5	35	12	17	3	10	10		SE

WETTERBERICHT
DER
DEUTSCHEN SEEWARTE

JAHRGANG 50, Nr. 288 VERLAGSORT HAMBURG Donnerstag, den 15. Okt 1925

Mitteleuropäische Zeit — **Luftdruck** reduziert auf 0° Temperatur, Meeresspiegel und Schwere in 45° Breite — **Temperatur** in Celsius-Graden — **Windstärke** nach Beaufortskala (12 = Orkan) — **Wetter:** 00 bis 09 wolkenlos bis halb bedeckt; 10 bis 19 halb bis ganz bedeckt; 20 bis 29 Dunst oder Nebel; 30 bis 39 Schauer; 40 bis 49 Rieselregen; 50 bis 59 sonstiger Regen; 60 bis 69 Schnee; 70 bis 79 Graupel oder Regen und Schnee gemischt; 80 bis 89 Hagel; 90 bis 99 Gewitter — W = Witterungsverlauf seit der letzten **Beobachtung:** 0 = wolkenlos bis halb bedeckt, 1 = wolkig, 2 = anhaltend ganz bedeckt, 3 = Dunst oder Nebel, 4 = dichter Nebel, 5 = Schauer, 6 = Regen oder Rieselregen, 7 = Schnee, 8 = Graupeln oder Hagel, 9 = Gewitter — **Relative Feuchtigkeit:** 0 = 95 bis 100 %, 9 = 90 bis 94 %, 8 = 80 bis 89 %, 7 = 70 bis 79 %, 6 = 60 bis 69 %, 5 = 50 bis 59 %, 4 = 40 bis 49 %, 3 = 30 bis 39 %, 2 = 20 bis 29 %, 1 = 10 bis 19 %

GESTERN NACHMITTAG 2 UHR

DEUTSCHE STATIONEN	Uhrzeit	Luftdruck	Wind	Wetter	Temperat.	Luftdruck Charakter. u. Änder.	W	Niederschlag in mm	Wolken (in Zehntel)	Rel. Feucht.	Seegang	Wolkenhöhe
Borkum	2	50.1	NW 6	12	7	↘ - 1.5	1	2.0	10 ni	8		6
Helgoland	2	–	W 4	walkr.	–						W	
Altenwalde	2	48.9	W 2	74	2	↘ - 1.0	7	2	9 6 stv	8		3
Bremen	2											
Hamburg	2	48.8	WSW 6	30	3	↗ + 1.0	7	10	10 ni	9		3
Kiel	2	47.9	NW 2	11	5	↗ + 1.0	1	–	8 7 2 ni 0 stv	7		5
Warnemünde	2											
Swinemünde	2	44.4	WNW 6	11	6	↗ + 0.5	1	2.0	9 3 stv cum	6		4
Rügenwaldermünde	2											
Danzig	2	42.8	WSW 6	54	5	↗ + 0.5	8	2.0	10 7 stv	7		3
Königsberg	2	41.6	WSW 5	74	4	↗ + 0.5	7	10	9 ni	8		4
Memel	2	39.6	S 5	78	3	↘ - 2.0	8	4	10 ni	9		5
Aachen	2[15]	57.4	W 5	10	5	↗ + 0.5	1	2.0	6 2 stv	9		4
Zönningen	2											
Hannover	2	51.0	W 4	12	5	– 0	5	5.0	10 6 ni	8		3
Magdeburg	2	50.0	W 5	17	4	↗ + 0.5	5	5.0	5 3 cu	8		3
	2											
Dresden	2[05]	51.1	W 6	13	7	↗ + 0.5	5	5.0	5 3 cu ni	5		4
Berlin	2	48.0	WSW 4	12	8	↗ + 0.5	1	4	9 ni	6		5
Grünberg in Schles.	2											
Breslau	2	50.1	WSW 6	01	7	↗ + 1.0	1	5.0	6 4 cu WSW	6		5
Frankfurt a. M.	2	56.1	WNW 4	13	8	↗ 0	5	2.0	+ 3 ni cu cu	6		6
Karlsruhe	2											
Friedrichshafen	2											
Bamberg	2											
München	2	57.5	WNW 3	55	3	↗ + 1.5	6	10	10 ni	6		3
Kahler Asten 852	2[00]	–	W 7	17	-1	– 0	2	5.0	9 stv ni	0		0
Wasserkuppe (Rhön) 950	2[15]	6										
Feldberg im Taunus 801	2	6										
Brocken 1142	2[15]	6										
Fichtelberg 1218	2	646.9	WSW 6	10	-3	↗ + 0.5	3	2.0	8 3 cumi	0		0
Schauinsland 1600	2	613.2	SSE 7	43	-4	↗ + 0.5	1	1.0	9 8 Strom	0		0
Feldberg i. Schwarzw. 1497	2	6										
Zugspitze 2964	2[15]	523.2	NW 5	27	-7	↘ 0.5	7	0.05	10 ni	0		0
Säntis 2500	2	555.3	W 7	65	-4	– 0	7	0.05	10 stv	0		0
Sonnblick 3106	2	5										

Seehöhe in Metern

Luftdruck der Bergstationen nicht auf Schwere und Meeresspiegel reduziert

GESTERN ABEND 7 UHR

DEUTSCHE STATIONEN	Uhrzeit	Luftdruck	Wind	Wetter	Temperat.	Luftdruck Charakter. u. Änder.	W	Niederschlag in mm	Wolken (in Zehntel)	Rel. Feucht.	Niederschlag	Maximum	Seegang	Wolkenhöhe
Borkum	7	753.1	N 4	11	6	+ 0.5	1	1.0	10 10 ni	7	2.6	–	IV	6
Helgoland	7	–	N 3	2/4 bed.	–									
Altenwalde	7	52.1	Stille	17	2	+ 1.0	7	4	7 stv	9	5	7		5
Bremen	7	54.2	W 2	11	2	+ 3.0	5	1.0	10 stv	8	2			4
Hamburg	7	52.8	WNW 3	00	2	+ 2.0	7	2.0	wolkenlos	9	3	4		9
Kiel	8	51.3	N 2	01	1	+ 2.0	0	–	wolkenlos	9	0	5		9
Warnemünde	8	47.6	WNW 5	11	0	+ 2.0	2	4	10 ni	6	6.0	–	IV	5
Swinemünde	7	46.6	WNW 4	18	2	+ 2.0	8	2.0	6 ni	9	0.3	8		4
Rügenwaldermünde	7	42.9	NW 6	bed.	6	+ 1.0	–	–	–	–	–	7	V	–
Danzig	7	43.7	SW 5	01	3	+ 1.0	5	2.0	3 stv	8	+	8		4
Königsberg	7	43.3	SW 6	11	+	+ 1.5	7	–	7 cumi	7	2	6		3
Memel	7	+1.1	SW 5	74	6	- 0.5	8	4	10 ni	9	8		V	5
Aachen	7	53.0	SW 4	9.5	3	+ 1.0	9	2.0	8 6 ni	9				4
Zönningen	7	55.0	NW 7	00	3	+ 2.5	6	0.5	4 cu	7	4	7		5
Hannover	7	54.1	NW 4	74	3	+ 2.5	5	2.0	9 ni	9	2	6		4
Magdeburg	7	53.1	W 6	50	3	+ 2.5	5	1.0	10 ni	9	2	8		4
	7													
Dresden	7[05]	53.5	W 6	11	2	+ 2.0	7	2.0	6 2 stcu	8	2	7		5
Berlin	7	50.6	W 4	00	+	+ 2.0	5	1.0	1 cu	8	1	8		5
Grünberg in Schles.	7	52.6	WNW 5	16	3	+ 1.0	5	2.0	6 ni	9	3	9		7
Breslau	7	51.7	WSW 2	00	4	+ 1.0	5	1.0	3 stv	7	0	7		4
Frankfurt a. M.	7	59.4	SW 2	11	5	+ 2.5	5	–	6 4 cu cu	7	2	9		5
Karlsruhe	7	60.1	SW 2	00	6	+ 1.5	6	4	2 stv cu stv	6	0.5	12		9
Friedrichshafen	7	62.6	WSW 2	11	4	+ 1.5	1	2.0	8 ni	9	5	10		6
Bamberg	9[17]	59.6	NW 3	02	4	+ 1.5	5	2.0	1 stv	7	0.3	9		7
München	7	60.9	SW 4	10	3	+ 2.0	1	1.0	6 3 stv cu WSW	8	8	10		5
Kahler Asten 852	7	–	W 5	65	-1	+ 2.0	7	0.2	10 stv	0	4	-1		6
Wasserkuppe (Rhön) 950	7	C												
Feldberg im Taunus 801	7	C												
Brocken 1142	7	651.8	W 7	27	-1	+ 2.0	7	0.2	Nebel	0	8	-2		0
Fichtelberg 1218	7	648.5	WNW 8	22	-1	+ 0.5	7	4	10 stv	0	1	0		0
Schauinsland 1600	9[00]	614.0	SW 8	25	-6	+ 0.5	7	0.05	9 ni	0	1	0		0
Feldberg i. Schwarzw. 1497	7	C												
Zugspitze 2964	9[15]	529.8	NW 3	27	-18	0	7	0.05	10 stv	0	8	-5		6
Säntis 2500	7	556.7	WSW 5	63	-2	+ 0.5	7	0.2	10 stv	0	40	-2		0
Sonnblick 3106	7	5												

Seehöhe in Metern

Luftdruck der Bergstationen nicht auf Schwere und Meeresspiegel reduziert

KÜSTENSTATIONEN UND FEUERSCHIFFE

NACHMITTAG UND ABEND DES VORTAGES

List	2p: NW 4-6 bölig, bedeckt zeitweise Regen
	7p: Stille, 1/2 bedeckt, gute Sicht See III
Bülk	2p: 756.5. NW 4. ww 12. Temp 4
	7p: 749.5 NW 6 ww 12. Temp 3° Sicht 50 km. See V
Arkona	2p:
	7p: NW 6. bedeckt. See V
Außenjade	2p:
	7p:
Marienleuchte	2p: 755.2 WNW 3. ww 11. Temp 8°. See VI
	7p: 753.2 NNW 4. ww 11. " 4° " V Sicht 50 km
Borkumriff	2p: 750.1 NW 6. ww 30. Temp 9°. WT 13°
	7p: 762.8. NW 6 ww 30 Temp 8° See VI. WT 13°
Amrumbank	2p: NNE 4 bölig See IV WT 0.2
	7p: NW 3. bewölkt See III. WT 20.2 13.2
Adlergrund	2p:
	7p: NNW 8 wolkig bölig See VII
Borkum	6p: 762.4 NS. ww 11. Temp 6°

HEUTE MORGEN

List	8a: NNE 1-3 einzelne Wolken, gute Sicht. See III
	11a:
Bülk	8a:
	11a:
Arkona	8a: NW 6 bedeckt Regen See V
	11a:
Außenjade	8a: NNE 5 bölig, etwas Dünung
	11a:
Marienleuchte	8a: 756.8. NW 7 ww 12. Temp 5° Sicht 50 km. See V
	11a:
Borkumriff	8a: 757.7 N 6. ww 01. Temp 8° See VI. WT 12°
	11a:
Amrumbank	8a: N 4 bölig See IV WT 8.2 12.2
	11a:
Adlergrund	8a: NW 7. wolkig, mit stürmischen Regen u. Hagel
	11a:
Borkum	11a:

HEUTE MORGEN 8 UHR

DEUTSCHE STATIONEN	Uhrzeit	Luftdruck	Wind	Wetter	Temperat.	Luftdruck Charakter u. Änder.	W	Niederschlag in mm	Wolken (in Zehntel)	Rel. Feucht.	Niederschlag	Minimum	Seegang	Wolkenhöhe
Borkum	8	57.8	N 5	11	7	+ 1.5	1	2.0	8 5 stv	9	2	–	IV	6
Wilhelmshaven	8	57.9	W 1	17	3	+ 3.0	7	2	10 stv	8	1.4	2		4
Helgoland	8	58.7	N 4	2/4 bed.	6								IV	
Altenwalde	8	56.2	NW 1	17	2	+ 1.0	7	5.0	6 2 stcu stv	9	1.0	-1		5
Bremen	8	58.0	W 2	10	3	+ 2.0	5	1.0	8 4 stcu stv	8	2	2		3
Hamburg	8	56.5	W 2	01	2	+ 2.5	7	1.0	2 1 stv	8	3	0		3
Groß-Borstel	8		WSW 2	01	1	– 0		3.0		9	8.5	-1	W	4
Kiel	8	56.0	NW 2	01	1	+ 3.0	0	–	wolkenlos	8	0	0		8
Warnemünde	8	52.2	NW 7	11	5	– 0	6	2.0	10 stv	7	+	–	V	5
Swinemünde	8	49.5	WNW 5	00	2	+ 1.0	7	2	9 ni	9	0.6	0		4
Rügenwaldermünde	8	46.0	WNW 7	bed.	6	+ 0.9	–	–	–	7	2.0	3	VI	–
Danzig	8	48.8	SW 7	64	1	+ 0.5	7	1.0	6 3 stcu stv	9	5	0		6
Königsberg	8	48.4	SW 7	65	1	↗ 0	7	0.5	10 ni	5	0.6	0		1
Memel	8	48.3	WSW 8	84	3	+ 0.5	8	4	10 ni	9	6	–	VI	5
Aachen	8	62.8	W 4	11	3	+ 0.5	6	1.0	10 ni	0	7	2		3
Zönningen	8	59.1	NW 7	12	2	+ 3.5	6	0.2	8 ni	0	1	1		5
Hannover	8	59.1	WSW 5	01	2	+ 1.5	0	2.0	5 4 stcu	0	0.6	0		5
Magdeburg	8	56.8	W 6	12	3	+ 1.5	3	2.0	7 1 stcu	8	2	2		4
	8													
Dresden	8[05]	57.2	W 6	35	3	+ 1.0	5	5.0	10 6 stcu	8	0.2	2		4
Berlin	8	54.9	SSW 5	00	3	+ 2.0	6	4	2 cu	7	2	0		5
Grünberg i. Schles.	8	55.5	WSW 4	66	2	+ 1.0	6	1	9 ni	0	3	0		5
Breslau	8	55.8	WSW 3	17	1	+ 0.5	7	1.0	9 4 stcu	9	60	0		4
Frankfurt a. M.	8	62.8	WSW 3	11	4	+ 1.0	6	1.0	7 2 stcu	8	0.2	3		6
Karlsruhe	7[58]	63.7	SW 3	10	3	+ 1.0	1	2.0	6 1 stcu	8	0	2		6
Friedrichshafen	8	66.6	N 1	01	0	+ 0.5	0	5.0	2 1 stv	9	0	-2		3
Bamberg	8	62.1	SW 3	12	3	+ 0.5	6	2.0	6 stcu stv	8	0.5	1		7
München	8	64.2	WSW 4	11	1	+ 1.0	1	5.0	7 stv cu	7	0	0		7
Kahler Asten 852	8	–	W 5	27	-2	+ 1.5	4	0.05	Nebel	0	11	-2		0
Wasserkuppe (Rhön) 950	8	679.0	NW 3	11	-7	+ 1.0	4	0.5	10 stv	0	0.4	-3		0
Feldberg im Taunus 801	8	683.4	NW 3	27	-1	+ 1.0	4	0.2	Nebel	0	0.2	-2		2
Brocken 1142	8	655.8	WNW 6	27	-4	+ 2.0	7	0.2	Nebel	0	5	-4		0
Fichtelberg 1218	8	651.2	WNW 9	33	-4	+ 0.2	7	0.2	10 stv	0	2	-6		0
Schauinsland 1600	7[00]	617.2	W 7	65	-8	+ 0.5	7	0.05	9 ni	0	2	-8		0
Feldberg i. Schwarzw. 1497	7[15]	635.0	N 2	01	-6	+ 0.5	0	2.0	wolkenlos	8	+	-7		9
Zugspitze 2964	7[10]	524.9	NW 4	10	-17	+ 0.5	4	2.0	10 ci stv	0	0	-17		4
Säntis 2500	8	558.7	W 3	01	-13	+ 1.0	3	2.0	2 1 cu	0	2	-15		3
Sonnblick 3106	8	5												

Seehöhe in Metern

Luftdruck der Bergstationen nicht auf Schwere und Meeresspiegel reduziert

Nachdruck und Verwertung für öffentliche Vorhersage verboten!

Donnerstag, d. 15. Oktober 1925.

DEUTSCHE

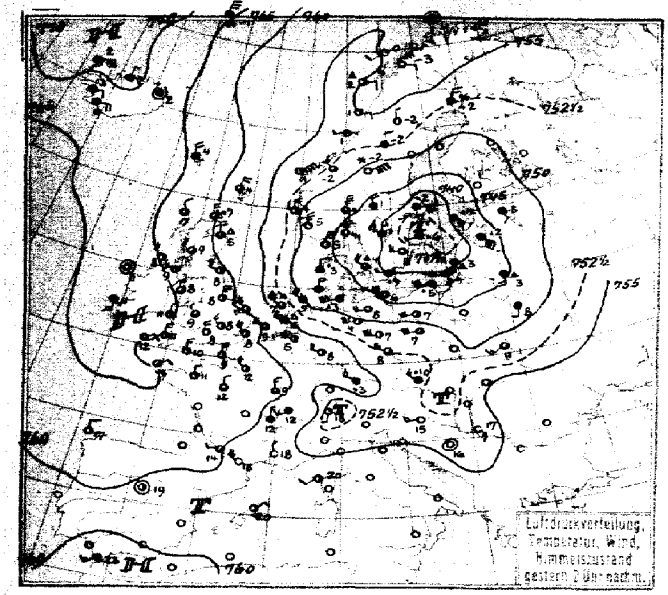

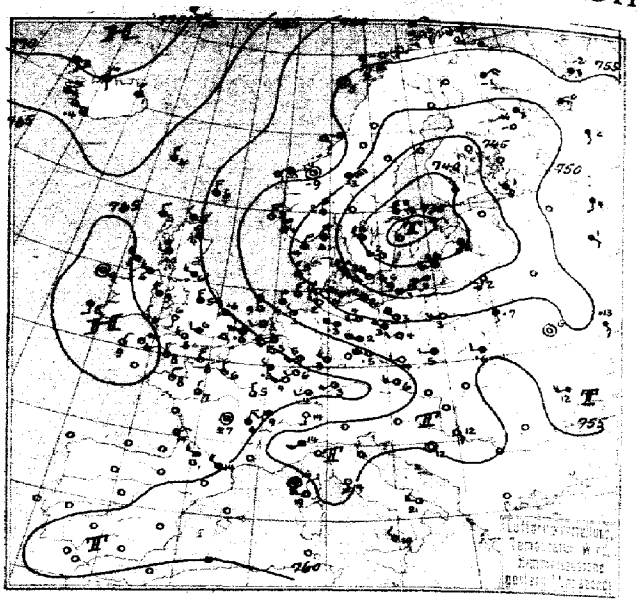

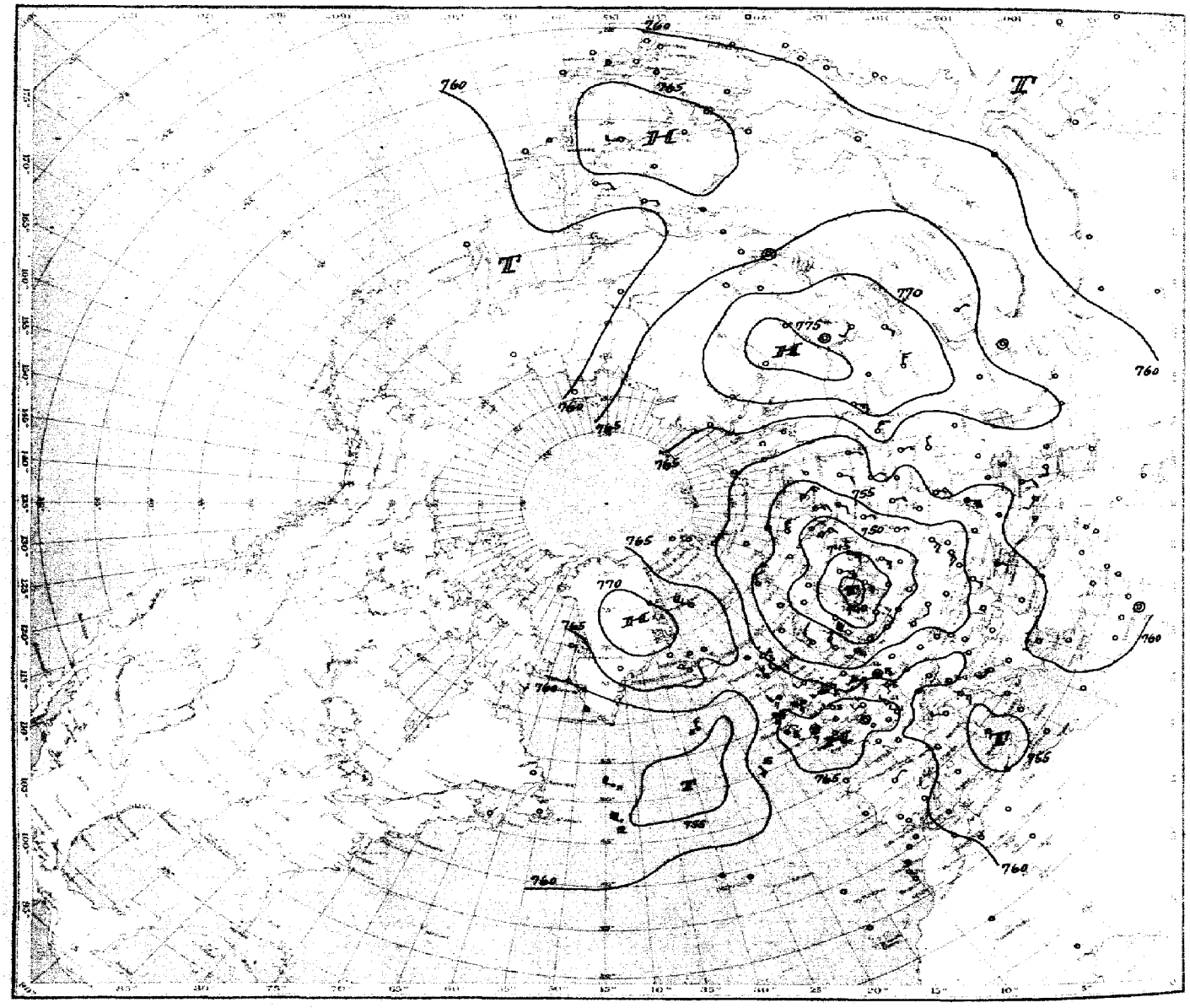

Luftdruck, Temperatur, Wind, Himmelszustand der nördlichen Halbkugel
vom Donnerstag, d. 15. Oktober morgens.

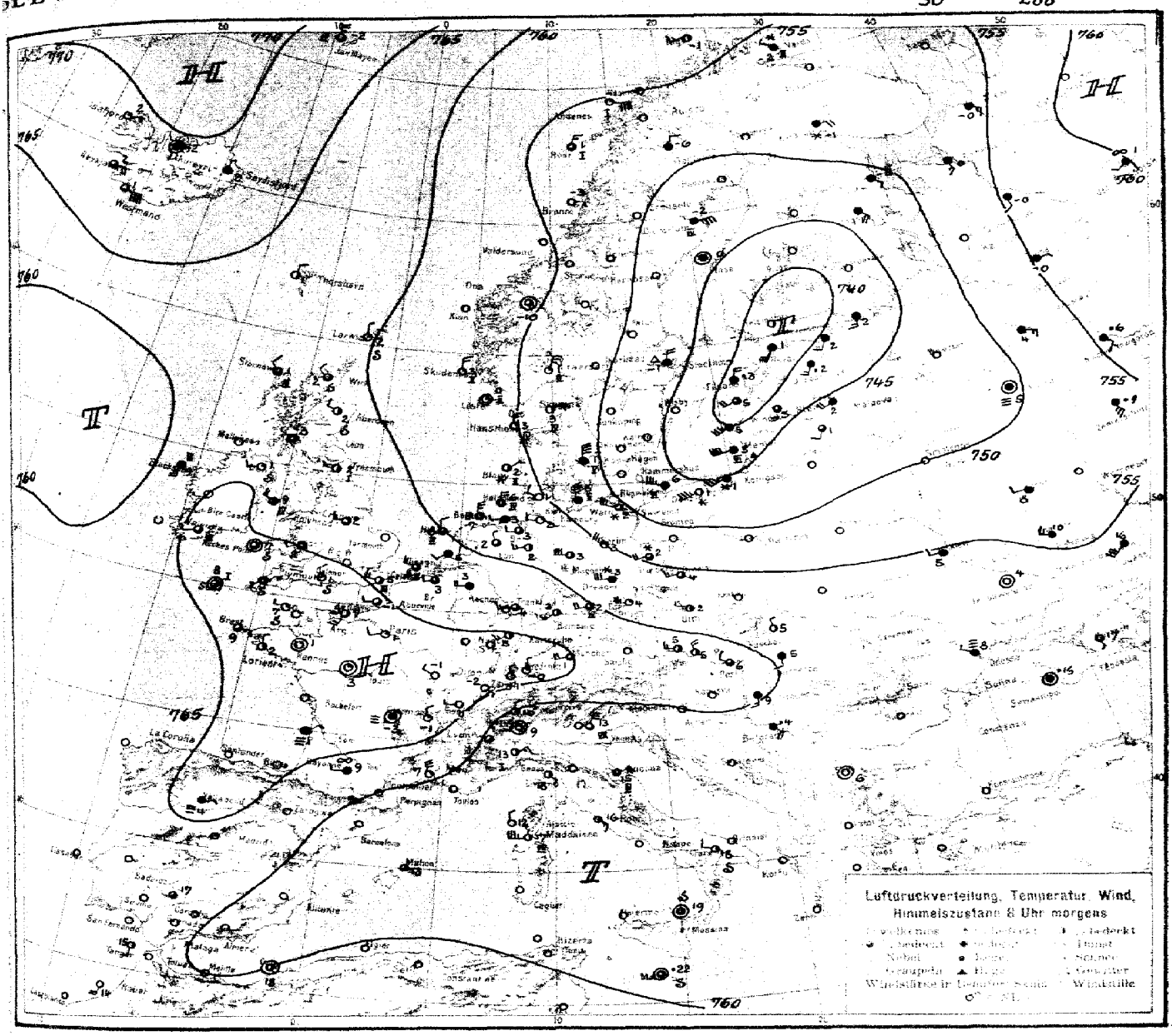

ALLGEMEINE ÜBERSICHT 8 Uhr morgens: Donnerstag, d. 15. Oktober 1925.

Das umfangreiche Tiefdruckgebiet über den Ostseeländern ist nur wenig ostwärts gewandert, sein Kern mit 738 mm Druck liegt über dem Finnischen Meerbusen. Unter dem Druck der von Westen folgende Hochdruckbrücke zwischen Island und Frankreich sind kalte, polare Luftmassen von Nordwesten über Mitteleuropa eingebrochen und haben der deutschen Ostseeküste, besonders im Osten, stürmische umlaufende Winde gebracht. Diese waren von verbreiteten Regenfällen und im kalten Nordwestwind von Schneefällen begleitet, die aber nur vorübergehend zu einer Schneedecke geführt haben. Vom Ozean dringt zunächst nur langsam ein neues Tief heran, so daß wir vorläufig in dem sich weiter ausbreitenden westeuropäischen Hoch bleiben werden.

WETTERAUSSICHTEN AN DER DEUTSCHEN KÜSTE für Freitag, d. 16. Oktober 1925.

NORDSEE und OSTSEE: Mäßige, zunächst westliche Winde, nachts stellenweise leichter Frost, tags mild, ziemlich heiter und trocken.

NORDSEE: (W. Swinemünde:) Allmählich abflauende Nordwestböen, später umlaufende Winde, Niederschläge in Schauern, abnehmende Bewölkung, Nachtfrostgefahr.

OSTSEE: (W. Königsberg:) Frische nördliche Winde, wechselnde Bewölkung, einzelne Schneeschauer, vielfach Nachtfrost, tagsüber mäßig kalt.

Sturmwarnungen: Gestern abend 7^00 pm. W. Königsberg: Gefahr starker Nordwestböen fortdauernd. Signalball hängen lassen.
Heute morgen 6^00 am. " " " : Sturmböen anhaltend und auf Nord drehend. Signalball ändern in Signal Nordweststurm. V.

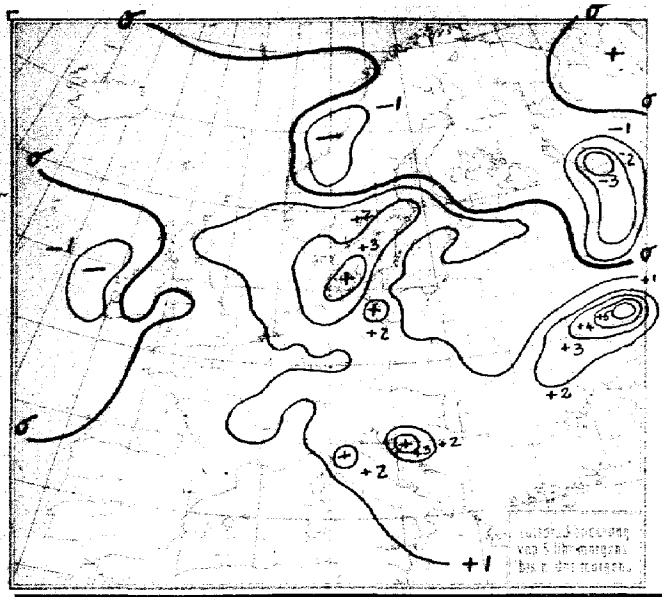

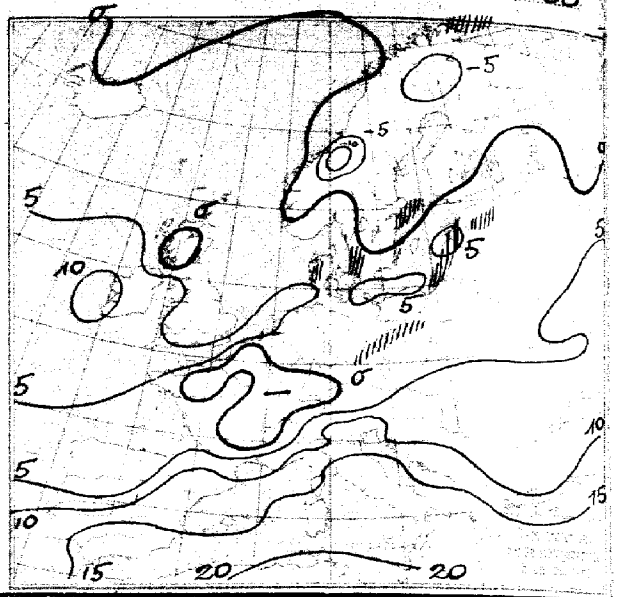

NACH AUFZEICHNUNGEN DER REGISTRIERAPPARATE ZU HAMBURG SEIT GESTERN 8 UHR MORGENS (M. E. Z.)

STUNDE		9	10	11	12m	1	2	3	4	5	6	7	8	9	10	11	12n	1	2	3	4	5	6	7	8
Thermograph		2.5	2.6	2.7	2.6	2.7	3.0	2.4	2.3	2.0	1.7	2.3	2.0	1.7	1.2	1.8	1.0	0.8	1.6	1.8	1.7	1.9	1.8	1.5	1.8
Barograph		43.4	44.0	44.1	44.3	44.7	45.1	45.3	46.6	46.7	47.8	49.0	49.5	49.8	50.1	49.7	49.6	49.1	49.2	49.7	50.1	50.7	51.4	52.2	52.0
Anemograph	Richtung	WNW	WNW	WNW	WNW	WNW	WNW	WNW	WNW	WNW	WNW	WNW	W	WNW	WNW	WNW	WNW	WNW	W	W	WNW	W	WNW	N	W
	m. p. S.	9.0	8.6	7.8	9.2	9.6	10 Z	9.0	7.6	6.5	5.0	5.0	4.2	5.1	5.1	6.0	6.5	5.0	5.1	5.0	4.0	5.5	3.5	4.0	3.5
Regenmesser		0.42	-	1.26	-	-	0.06	0.06	0.42	0.30	-	-	-	-	-	-	0.42	0.86	1.14	0.96	0.60	0.48	0.42	-	-
Sonnenscheindauer in Min								10																	30

AUFSTIEGE

STATION Wind in m./S.	Seehöhe	Zeit	Boden	200	500	1000	1500	2000	2500	3000	3500	4000	4500	5000	Bemerkungen
							Nachtrag	v. 14. Okt.		(morgens)					Sichtw. bis Klom.
Oesterwund	-	8a	✕	NE 11	NE↑E 12	ENE 11	E 7								
De Bilt	25m	9a	✕	4° 857	2° 857	-0° 857	-4° 757	-7° 757	-11° 757	-15° 757	✕	-21° 757	—	-29° 557	
Breslau	-	9a	WNW 6	300 W↑S 8	600 W 13	900 W 16	1200 W↑N 18	1500 W 16	1800 W 20	2100 W↑N 21	2400 WNW 18	unterer Wolkenrand		1530m	" " 50 km
Dessau	-	11a	W 11	W 10	W 17	300 W 11						Wolkenhöhe 850m			" " 50 "
Karlsruhe	-	12 m	W 3	W↑N 5	WNW 7	900 W↑N 9	1200 W↑N 12	1500 W↑N 12	1800 W↑N 14				sh-cu 1800m		" " 20 "
	-						Gestern nachm. u. abend								
Prag	254m	2p	✕	W↑N 8	W↑S 6	W↑N 4									
Kaschau	-	2p		SW↑S 11	SW 11	WNW 13	W↑S 21	W↑S 20							
Lindenberg	122m	2p	W 12	300 W↑S 18	W↑S 14	W↑S 23	W↑S 18	W 23							
Dessau	-	2p	W↑N 9	SW 9	WSW 13	600 W 13	1000 W 19	1100 W 19	1400 W↑N 23		cu,	cu-ni 800m			" " 50 "
Holyhead	-	2p	✕	N↑W 8	NNW 8	NW↑W 7									
Felixstowe	-	2p	✕	NW 28	W 27	W 24									
Valencia	-	2p	✕	SE 1	E 1										
Farnborough	-	2p	✕	NW 13	NW↑N 8	N↑W 10	NNW 9	NNW 10							
Croydon	-	2p	✕	NW 10	NW 9	NW↑N 15	NW↑N 17								
Calshot	-	2p	✕	NNW 7	N↑W 9	N 7	N↑W 10								
							Heute morgen								
Hamburg (Fuhlsbüttel)	17m	8a	WNW 3	WNW 9	NW 12	NW 16	NW 14	NW↑N 13	NW 13	NW↑W 19	NW↑W 16	NW↑W 19			" " 20 "
Rostock	37m	7a	✕	NW 14	NW↑N 20	700 NW 16				a-str., cu, ni		750m			
Friedrichshf.	400m	7a	✕	✕	400 WNW 3	WSW 4	✕	W↑N 9	✓	W↑N 14	✕	WNW 18	✓	NNW 29	" " 50 "
Helder	-	8a	NNW 3	✕	✕		NW↑N 15	NW↑N 12	✓	NW 26		cu,	a-cu		" " 20 "
De Bilt	-	8a	SW 3	✕	✕	NW↑N 11	NW↑N 11	NW 12				ni,	str-cu		" " 50 "
Prag	254m	8a	W 9	WNW 12	W↑S 17	W↑N 22	WNW 27								
Malta	-	8a	Stille	SE 5	✕	SE 3	WSW 4								
Breslau	-	8a	SE 3	300 W↑S 9	600 W↑S 18	900 W↑S 13	1200 W 15					1000m			" " 50 "
Leipzig	-	9a	W↑S 6	W↑S 7	W↑S 10							ni 400m			" " 50 "
Karlsruhe	130m	9a	SW 2	SW 4	W 15	WNW 13	W↑N 15	1800 W↑N 14							" " 20 "
Stuttgart		9a	WSW 5	✕	600 W↑N 11	WNW 12	WNW 11	WNW 12							
Cranwell	-	8a		NW 10	NW 9	NW 10	NW 12								
Cranwell	-	8a	✕	NW 10	NW 9	NW 10	NW 12								
Audover		8a	✕	✕	NW 5	NW 6									
Croydon		8a	✕	NW 7	NW↑W 8	NW 8	NW↑N 9								
Lympne	-	8a	✕	✕	NW↑N 8	NW↑N 8									
Farnborough	-	8a	✕	✕	NW↑W 6	NW 5	NW 9	NW 9							
Holyhead	-	8a	✕	NW 6	NW 5	NW↑W 5	NW 6								
Shotwick	-	8a	✕	✕	NW 10	NW 10									
Hamburg (Fuhlsbüttel)	37m	11a	W 4 5500 NW 23	W↑N 6 6400 NW 23	NW↑W 9 6500 NW 23	NW 12 7000 NW 24	NW 12 7500 NW 23	NW↑W 10	NW 11	NW 13	NW 15	NW 14	WNW 10	NW↑W 10	" " 20 "

Donnerstag, 15 Oktober 25

STATION	MORGEN Luftdruck	Wind	Wetter	Temperat.	Luftdruck Charakter. u. Änder.	W	Sichtweite in km	Wolken (in Zehnteil)	Rel. Feuchtigkeit	Niederschlag	Minimum	Seegang
Wien	7 41.0	W 3	1/4 bed.	5	+0.9				6	2	4	-
Zürich	65.7	N 1	01	-1	+1.0	0	2	2 a-w	0	0	-2	-
Bern	65.0	SE 1	01	-2	+0.5	0	>50	Wolkenlos	9	0	-2	-
Genf	65.0	W 1	00	0	— 0	0	10	"	9	0	-1	-
Lugano	59.2	N 2	01	10	+1.5	1	20	3 a-w	3	0	6	-
Helder	60.0	NNW 2	11	8	+1.5	8	20	8	6			-
Vlissingen	62.8	WNW 3	11	8	+0.5	5	10	8	6			-
Utrecht	61.1	SW 2	10	5	+1.0	6	20	6	9			-
Kopenhagen	51.6	N 3	77	1	+3.0	7	2	10	7	10	-	V
Skagen	53.5	NNE 4	01	3	+1.0	7	10	4	6	6	-	IV
Hanholm	58.9	N 3	01	3	+2.0	1	50	3	7	0	-	IV
Blaavandshuk	56.6	NE 1	03	2	+2.0	5	50	4	6	0.6	-	V
Hammershus											-	
Aalsko											-	
Haparanda											-	
Stensele											-	
Oestersund											-	
Hernösand											-	
Särna											-	
Karlstad											-	
Stockholm	46.8	N 4	72	-1	+2.5	0	-	10	-	12	-	-
Jonköping											-	
Wisby											-	
Kalmar											-	
Gällivare	57.5	NNE 2	13	-6	-0.5	7	10	10	7	0.1	-8	-
Karlshamn											-	
Bjuröklubb	48.5	ENE 7	11	-2	-0.5	7	>50	10	-	2	-	IX
Quade Hook											-	
Spitzbergen											-	
Ingö											-	
Valdersund											-	
Kinn											-	
Lister	56.3	Stille	01	0	+1.0	0	>50	1	4	0	-	I
Bären-Insel	60.8	E 4	11	-2	0	2	10	10	6	0	-	V
Andânes	55.0	E 3	02	-1	0	0	50	3	6	0	-	I
Röst	58.8	NNE 3	10	1	0	7	>50	9	9	0.1	-	I
Jan Mayen	62.5	NNW 5	11	-2	-0.5	2	20	8	9	0	-	IV
Färder	54.6	ENE 6	00	1	+1.0	1	50	3	-	0	-	II
Vardo	55.3	NW 1	03	-0	-0.5	5	20	10	8	3	-	II
Brönnö	53.6	E 2	00	-3	-1.0	1	50	Wolkenlos	9	0	-	-
Utsire	57.1	N 3	00	3	+1.0	0	50	2	5	0	-	II
Dombas	55.3	Stille	11	-10	-1.0	1	50	8	8	0	-13	-
Helsingfors											-	
Vasa	49.9	Stille	11	0	— 0	6	-				-	
Kuopio											-	
Dorpat	41.7	SSW 3	bed	0	+0.3					0	-	
Riga	42.0	S 4	11	3	+1.0	1	50	7	8	0	1	-
Warschau											-	
Lemberg											-	
Pinsk											-	
Wilna											-	
Krakau											-	
Posen											-	
Prag	58.7	W 5	01	4	+1.0	1	50	2	6	0.1	3	-
Eger	60.6	WNW 4	70	2	+1.0	7	20	8	8	1	-1	-
Preßburg	60.5	NNW 4	11	5	+1.0	1	20	6	6	0	4	-
Kaschau	58.6	NNW 1	10	5	+1.0	2	20	6	7	1	3	-
Olmütz	59.8	WNW 1	00	2	+1.0	7	20	4	9	3	-2	-
Budapest											-	
Belgrad											-	
Serajewo											-	
Agram											-	
Sofia											-	
Athen											-	
Korfu											-	
Turin											-	
Genua	56.5	NE 3	02	13	+1.5	1	50	5	6	0	-	-
Livorno	58.7	SE 1	01	18	+2.0	1	10	5	7	-	-	-
Ancona	57.3	NE 5	16	15	+1.5	6	4	8	7	-	-	IV
Maddalena	55.6	W 7	02	17	— 0	1	10	5	8	0	-	VI
Messina	59.0	Stille	11	19	+1.0	2	20	9	7	0	-	II
Tarent	58.5	NNW 2	01	18	+1.5	2	20	3	7	0	-	V
Venedig	59.3	NNE 6	10	13	+1.5	1	20	9	5	0	-	VII
Rom	57.2	SE 3	02	16	+1.5	0	20	4	8	0	13	-
Malta	59.2	Stille	50	22	0	1	10	9	8	0?	-	0
Madrid												
La Coruña												
Mahon												
Malaga												
Horta												
Funchal												

STATION	MORGEN Luftdruck	Wind	Wetter	Temperat.	Luftdruck Charakter. u. Änder.	W	Sichtweite in km	Wolken (in Zehnteil)	K.-Feuchtigkeit	N. Niederschlag	Minimum	Seegang
Rochefort	7					-						
Bayonne						-						
Bordeaux	95.2	NE 1		25	1	+0.5	-	>50	Nebel	-	0	1
Clermont	97.2	Stille		25	-3	+1.0	-	0.2	"	-	0	3
Dijon	66.3	NW 1	01	-1	+1.0	-	10	Wolkenlos	-	0	-4	-
Calais	64.1	WNW 3	01	5	+0.5	-	10	5 a-w	-	0	-	-
Brest	65.0	E 1	11	9	+0.5	-	>50	7 a-w	-	0	9	-
Paris	66.2	WNW 2	01	1	+0.5	-	2	2 ci	-	0	-2	-
Perpignan	58.8	Stille	01	13	+0.5	-	50	2 ci-s	-	0	-	-
Rennes	66.6	Stille	01	1	+0.5	-	10	Wolkenlos	-	0	0	-
Straßburg						-			-			
Toulouse	63.8	W 1	25	9	+0.5	-	2	Nebel	-	0	6	-
Tours	67.0	Stille	01	3	+0.5	-	10	3 str-cu	-	0	-3	-
Ajaccio	61.9	NNW 1	01	12	+0.5	-	>50	Wolkenlos	-	0	-	-
Le Havre	65.8	SSW 3	11	7	+0.5	-	10	8	-	0	-	-
Marignane	59.6	NNW 6	01	7	+0.5	-	>50	2	-	0	7	-
Nancy	60.4	SW 1	11	-1	-	-	-	-	-	0	-2	-
Lerwick	60.0	N 1	03	2	0	0	>50	8	0	2	-	16
Renfrew	63.3	NW 1	11	-0	0	1	20	8	9	0	-1	-
Cranwell	64.0	W 3	11	2	0	1	10	9	0	0	1	-
Scilly	65.9	Stille	01	8	0	0	>50	4	8	0	-	14
Wick	61.9	NW 2	11	2	+0.5	5	>50	7	9	3	-	14
Maliahead												
Tynemouth	62.1	W 2	01	2	+0.5	0	20	3	8	0	-	-
Pembroke	65.2	Stille	10	2	0	1	50	7	6	0	-	7
Roches Point	65.3	WSW 2	10	2	+0.5	1	10	8	8	0	-	14
Croydon												
Aberdeen	61.8	SW 2	03	2	+1.0	0	20	5	9	1	-	14
Valentia												
Plymouth	66.2	NE 1	01	2	+0.5	0	50	5	0	0	-	8
Guernsey												
Scornoway	62.7	NW 2	11	1	+0.5	5	20	7	9	3	-	16
Holyhead	64.4	NW 4	01	9	0	0	>50	5	6	0	-	14
Donaghadee	64.6	WSW 2	00	1	+0.5	1	4	8	0	1	-	-
Yarmouth												
Blacksod	62.8	S 5	11	9	-1.0	1	50	10	9	0	-	14
Calshot	66.0	NNW 2	01	1	+0.5	0	4	2	9	0	-	8
Thorshavn	62.9	N 2	12	1	+0.5	7	50	4	0	4	-	-
Seydisfjord	68.3	N 1	11	2	0	1	20	10	-	-	-	-
Acureyri	69.8	Stille	11	-2	+0.5	1	200	10	-	-	-	-
Isafjord	69.3	ENE 1	00	2	0	1	4	2	-	-	-	-
Reykjavik	66.2	ENE 4	11	2	+0.5	1	-	9	4	0	-	-
Vestmannö	65.4	E 8	13	1	+0.5	1	4	9	-	-	-	-
Alexandrovsk												
Archangelsk	52.1	S 3	bed.	0	+0.8					3		
Ust-Zylma												
Matochkin-Sharr												
Dicksom												
Petersburg	42.7	S 3	"	2	-0.4					4		
Tscherdyn	40.7	SW 3	Nebel	1	0					1		
Moskau	49.9	Stille	"	5	-1.2					0		
Kasan												
Kiew	55.3	W 2	bed.	5	+1.6					0		
Ufa	43.1	SSE 2	"	9	+0.3					1		
Saratow	61.4	SE 2	"	6	-0.2					1		
Orenburg	61.9	E 2	Klar	6	+0.5					11		
Odessa	56.3	NW 1	Nebel	9	+0.5					0		
Sewastopol												
Astrachan	61.8	Stille	Dunst	10	+0.9					0		
Emba												
Batum												
Baku	41.9	SSE 3	1/4 bed	18	+0.9					0		
Tobolsk	69.6	SE 4	bed	3	-1.1					0		
Omsk	74.7	SE 4	"	-1	+0.1					8		
Tashkent	64.1	ENE 1	Klar	14	+0.4					0		
V. Imbatskoe												
Tomsk	77.0	Stille	Nebel	-5	+1.8					1		
Irkutsk	52.7	NNW 1	3/4 bed	2	+1.0					0		
Jakutsk												
Wladivostok												
Tanger												
Agadir												
Bou Denib												
Oran												
Algier												
Setif												
Tunis												
Aleppo												
Beyruth												

NORD-AMERIKA 2 UHR NACHTS

	Luftdr.	Wind		Luftdr.	Wind		Luftdr.	Wind		Luftdr.	Wind		Luftdr.	Wind
St. Johns			La Paz			Bermuda			Duluth			Tatoosh		
Sydney			Edmonton			Key West			Huron			San Francisco		
Father Point			Nantucket			Little Rock			Salt Lake City			San Diego		
Parry Sound			Washington			Nashville			Helena			Forth Worth		
White River			Hatteras			Cleveland			Denver			El Paso		
Winnipeg			Charleston			Chicago			Roseburg			Belle Isle		

STATION	GESTERN NACHMITTAG						GESTERN ABEND								STATION	GESTERN NACHMITTAG						GESTERN ABEND							
	Luftdruck	Wind	Wetter	Temperat.	W	Sichtweite in km	Luftdruck	Wind	Wetter	Temperat.	W	Sichtweite in km	Niederschlag	Wolkenhöhe über Seegrenze		Luftdruck	Wind	Wetter	Temperat.	W	Sichtweite in km	Luftdruck	Wind	Wetter	Temperat.	W	Sichtweite in km	Niederschlag	Maximum oder Seegang
Wien	7														Turin							7							
Zürich	53.6	NW 4	S1	6	6	10	62.7	N 2	11	5	6	10	2	11	Genua							53.1	SW 3	11	13	1	20	0	
Bern	58.8	W 3	S1	9	6	30	62.3	N 2	10	5	6	10	4	9	Livorno														
Genf	59.5	SW 3	13	12	5	20	64.8	SW 2	15	9	2	10	0.1	13	Ancona														
Lugano	51.1	S 1	01	18	0	20	57.7	S 1	00	14	0	20	0	19	Maddalena							55.4	W 6	00	10	1	4	0	
Halder	54.0	NW 7	31	7	8	20	56.3	NNW 7	11	9	1	20	2	11	Messina							59.2	NW 2	00	19	1	20	0	
Vlissingen	58.8	WNW 5	10	9	1	10	60.3	W 5	51	6	5	10	1	17	Tarent							58.6	W 4	01	21	1	4	0	
Utrecht	55.6	WNW 5	84	6	9	20	59.6	WSW 2	02	3	8	20	7	11	Venedig														
Kopenhagen	43.4	NW 4	32	4	7	20	46.3	NW 6	38	3	7	20	3	NE	Rom							52.2	SSE 3	00	14	1	35	0	
Skagen	44.7	N 5	11	4	1	20	46.2	N 5	37	1	8	4	3	V	Malta														
Hanstholm	47.8	NNE 5	01	5	1	50	48.9	NNE 4	11	4	1	50	0	V	Madrid	60.-	Stille	bedeckt	19			62.2	Stille	01	14				
Blavandshuk	49.4	N 2	53	3	5	50	50.5	NNW 3	17	5	8	30	8	W	La Coruña	52.-	N 2	wolkig	17			62.2	NE 3	00	16				
Hammershus	40.3	W 4	54	4	5	20	43.2	NW 7	06	4	5	50	2	V	Mahon	58.-	NE 1	bedeckt	20			58.0	NNE 1	00	18				
Ahlsko	55.9	ESE 1	60	-3	7	50									Malaga							59.6	W 1	04	20				
Haparanda	52.5	NNE 2	64	-2	7	10									Horta	63.1	WSW 1	01	10	0	10	62.3	WSW 2	01	-	3	20	0	18
Stensele	54.5	N 1	01	-2	1	50									Rochefort														
Oestersund	53.0	N 2	11	-2	7	50									Bayonne														
Hernösand															Bordeaux					-									
Särna	49.6	NE 8	61	-2	7	10	51.2	NE 8	11	-3	2	50	01	-2	Clermont							62.4	NE 1	11	14		20	0	19
Karlstad	43.7	NNW 4	11	1	7	-									Dijon	60.8	NNW 3	11	9	-	10	63.2	NNW 1	11	5		50	02	11
Stockholm	38.5	ENE 6	58	2	6	4	39.2	ENE 6	70	0	7	4	17	3	Calais	61.2	NW 6	01	8	-	50								
Jönköping	46.1	NW 3	79	1	7	4	46.1	NW 3	79	1	7	-	11	2	Brest	63.6	NE 2	11	13	-	50								
Wisby	37.5	WSW 1	30	6	5	50									Paris	62.1	NW 4	01	12	-	30	64.0	NNW 1	01	6	-	-	0	
Kalmar	39.2	W 3	11	5	1	-	38.9	W 5	30	2	6	-	Ø	III	Perpignan	59.4	NW 5	01	18	-	50	60.7	NW 4	01	14	-	-	0	19
Gällivare	55.4	NE 1	11	-3	2	50									Rennes	64.0	S 2	01	11	-	50	62.0	N 2	01	8	-	25	0	13
Karlshamn															Straßburg	59.4	W 4	01	8	-	20	62.3	WSW 3	01	4	-	-	Ø	0
Björköklubb															Toulouse	62.6	W 1	11	14	-	10	65.6	WNW 2	11	13	-	10	0	14
Quade Hook															Tours	63.2	N 2	11	12	-	10	64.3	N 1	11	7	-	10	0	13
Spitzbergen	63.1	N 3	60	-5	5	4	-	-	2	02	-7	1	02	6	Ajaccio	57.1	SW 2	01	20	-	20	58.1	Stille	01	16	-	50	0	16
Ingö	56.4	Stille	13	1	5	50	36.3	NE 1	61	0	1	20	Ø	II	Le Havre	59.7	N 3	01	9	-	50	63.6	N 3	01	8	-	50	0	
Valdersund	54.8	W 1	01	1	0	50	55.1	SSE 2	02	-2	0	50	0	V	Marignane	57.1	NNW 1	-	18	-	-								
Klim	58.7	NE 2	01	1	2	50	58.5	NE 6	02	1	0	50	0	III	Nancy	60.0	-	-	7	-	-	62.9	NW 1	50	3	-	2	0	8
Lister	49.7	NNW 5	01	5	0	50	50.9	N 4	03	4	0	50	0	II	Lorwick	57.8	NNE 4	13	4	8	50	59.6	N 3	11	5	8	20	2	
Bären-Insel	61.1	NE 3	33	-2	7	4	64.5	E 3	04	-2	7	2	0.3	V	Renfrew	63.9	NW 4	12	9	1	50	65.0	W 2	11	6	2	50	0	
Andönes	55.5	SW 2	01	0	0	50	55.5	SSE 3	01	-0	0	50	0	II	Cranwell	61.7	N 5	02	8	-	20	62.6	NNW 3	12	5	1	20	0	
Röst	54.8	E 2	31	2	8	20	54.5	Stille	11	0	8	20	0.5	II	Scilly	66.1	NE 2	11	12	2	50	65.5	NNE 1	01	9	0	50	0	
Jan Mayen	68.-	N 6	60	-1	5	10	67.5	NW 6	50	-2	6	10	Ø	10	Wick	64.7	NNW 3	30	7	5	50	66.7	NW 2	11	6	5	50	03	
Färder	46.5	W 7	12	+	1	50	46.5	W 6	17	2	7	50	0.4	II	Malinhead	65.1	SW 4	01	9	0	50	64.5	NW 4	12	8	-	50	Ø	
Vardö	56.8	SW 1	13	1	5	50	55.5	ENE 1	61	0	5	20	0.5	IV	Tynemouth	66.3	WNW 4	02	8	0	50	61.2	WNW 3	01	6	0	20	0	
Brönnö	55.-	E 2	01	1	0	50	54.6	E 2	12	0	0	50	0	-	Pembroke	65.2	N 1	11	11	1	50	64.8	NNW 2	02	6	0	50	0	
Utsire	51.8	N 4	01	4	6	50	53.3	N 5	02	2	0	50	0	IV	Roches Point	66.6	S 1	11	10	1	50	66.8	SE 1	00	8	1	50	0	
Domaas	52.4	NW 3	11	-2	0	50	55.8	Stille	01	-3	0	50	0	-	Croydon	62.6	NW 3	02	8	0	10	63.8	W 2	11	6	2	4	0	
Helsingfors															Aberdeen	63.8	NNW 4	32	5	8	20	60.8	NW 3	01	4	7	25	3	
Vasa															Valentia	65.0	SSE 3	11	11	1	50	65.6	SSE 2	11	8	1	50	0	
Kuopio															Plymouth	64.5	N 3	01	11	0	50	66.3	NNE 3	01	6	0	10	0	
Dorpat	48.3	SSE 2	11	3	-	-									Guernsey	64.3	N 3	01	10	0	50	64.7	NNW 1	02	8	0	20	0	
Riga	41.1	SE 7	51	2	5	10	39.6	S 6	11	2	7	20	-	-	Stornoway	63.3	NNW 2	11	7	1	30	62.7	NNW 3	11	5	3	20	0	
Warschau							50.4	WSW 3	01	3	1	20	0	8	Holyhead	64.5	NNW 4	11	8	5	50	64.6	NW 4	01	9	1	50	0.1	
Lemberg	51.7	SW 3	12	11	1	10	50.4	W 2	40	6	1	45	0	13	Donaghadee	64.4	W 3	12	9	1	50	64.6	NNW 2	12	6	1	50	0	
Pinsk	47.7	S 1	11	8	2	2	50.1	S 1	40	7	6	1	-	10	Yarmouth	67.7	NW 5	01	7	0	20	61.7	NW 3	30	05	5	20	0.2	
Wilna	44.8	S 4	76	3	6	20	46.6	SSW 3	06	2	0	10	1	5	Blacksod	65.8	Stille	01	11	1	4	65.2	Stille	11	9	1	50	0	
Krakau							52.4	W 1	16	5	5	20	3	12	Calshot	64.1	NNW 4	01	9	0	50	64.3	NNW 3	10	8	1	50	0	
Posen	41.5	WSW 6	12	7	1	50	44.6	NW 7	01	3	1	10	0	7	Thorshavn	63.0	NNW 4	11	4	2	50	62.4	NW 3	11	1	1	50	0	
Prag	52.2	WNW 5	11	8	5	50	54.8	W 7	56	5	1	20	2	8	Seydisfjord	65.9	Stille	10	2	7	20	68.9	N 1	11	1	2	20		
Eger	53.4	W 5	01	5	6	20									Acureyri	70.9	N 1	11	2	7	20	70.0	N 2	11	1	2	20		
Preßburg	52.7	NW 3	36	16	6	20	54.8	NW 4	44	7	5	2	1	10	Isafjord	71.6	ENE 5	11	2	2	20	71.5	ENE 4	11	1	2	20		
Kaschau	52.5	SSW 5	12	12	1	10	52.7	Stille	51	9	6	+	W7	13	Reykjavik	68.1	E 2	8	3	1	50	66.8	E 3	11	3	1	50	0	
Olmütz	52.5	W 1	11	7	5	50	54.3	W 2	01	4	6	50	3	10	Vestmanno	62.5	E 4	12	5	-	4	64.5	E 6	52	4	2	20		
Budapest															Archangelsk							51.3	ESE 3	bedeckt	-0				
Belgrad	54.1	SE 3	01	17	0	20	52.5	SE 3	01	12	0	20	0	17	Petersburg							49.0	SE 4	"	1				
Serajewo	53.3	Stille	00	16	0	20	54.7	Stille	01	12	0	20	0	16	Moskau							55.3	SE 1	wolkig	1				
Agram	52.7	WSW 3	01	15	1	50									N. Nowgorod							58.1	Stille	wolkig	5				
Sofia															Kiew							51.8	Stille	"	5				
Athen															Charkow							52.4	SSE 3	Regen	13				
Korfu															Odessa							53.8	WSW 3	bedeckt	12				

SCHIFFSMELDUNGEN

Datum	Zeit	Breite	Länge v. Gr.	Luftdruck	Wind	Wetter	Temper. Luft	Temper. Wasser	W	Sichtweite in km	Wolken (in Zehntel)	Seegang	Dünung aus
14. X.	7p	59°0'7	4°5' W	762.-	NNE 5	30	5	12	8	4	4 Sc	2	NE
"	7a	58°9'	3°0'E	58.-	N 7	01	5	-	3	50	5 Sc	7	N
"	7p	58°9'	13°2' W	65.-	Stille	12	14	15	0	20	9 Ci	0	—
					Dänemark								
"	7p	46°9'	38°5' W	51.-	WNW 7	10	15	18	—	50	5 Sc-cum	7	NW
"	7p	46°8'	34°5' W	53.-	NW 6	01	12	18	1	20	5 Sc-cum	7	NW
"	7p	49°2'	21°9' W	61.-	NNE 3	12	15	14	0	50	10 Sc	0	NW
"	7p	55°4'	22°9' W	57.	E 4	23	12	12	6	4	10 Sc	1	SE
"	7p	58°9'	19°5' W	61.-	S 4	36	14	14	1	20	10 Ci	1	NW
					Deutschland								
"	2p	57°3'	39°7' W	50.-	SE 9	42	16	16	6	10	10 Ci	2	SE
"	8a	47°7'	39°3' W	57.-	SSE 2	12	15	16	1	50	-	0	W
"	7p	56°3'	27°0' W	61.-	W 3	01	11	11	0	20	2 Ci-cum	1	S
"	7p	47°6'	37°3' W	48.-	NW 8	34	15	18	5	20	10 Ni	7	NW
"	8a	48°0'	35°7' W	53.-	SSE 5	12	16	16	0	20	10 Sc	2	SE
15. "	2p	49°7	24°9' W	62.-	NE 4	01	17	15	0	50	Nebelbänke	0	NW

Datum	Zeit	Breite	Länge v. Gr.	Luftdruck	Wind	Wetter	Temper. Luft	Temper. Wasser	W	Sichtweite in km	Wolken (in Zehntel)	Seegang	Dünung aus
15. X.	8a	56°3	16°3' W	58.-	E 4	40	12	13	3	4	10 Sc	6	E
"	8a	58°3	20°0' W	58.-	NNW 6	16	12	12	5	30	10 Sc-cum	6	W
"	2a	59°8	1°0 W	58.-	NE 5	37	5	11	5	50	9 Sc-cum	6	—
"	8a	52°8'	3°9' E	61.-	NW 6	01	8	-	-	250	4 Cum	4	N
"	2a	46°4	30°7' W	52.-	NW 6	10	12	19	1	20	3 Cu-nim	5	SW
					Deutschland								
"	2a	49°5'	18°3' W	61.-	S 4	12	13	0	2.0	10 Sc	6	SW	
"	2a	51°4'	23°7' W	58.-	N 3	12	11	10	1	20	10 Sc	1	N
					Deutschland								
"	2a	46°3	40°5' W	58.-	WNW 6	11	11	16	-	50	6 Sc-cum	5	NW

WETTERBERICHT
DER
DEUTSCHEN SEEWARTE

JAHRGANG 50, Nr. 289 VERLAGSORT HAMBURG Freitag, d. 16. Oktober 1925

Mitteleuropäische Zeit — **Luftdruck** reduziert auf 0° Temperatur, Meeresspiegel und Schwere in 45° Breite — **Temperatur** in Celsius-Graden — **Windstärke** nach Beaufortskala (12 = Orkan) — **Wetter**: 00 bis 09 wolkenlos bis halb bedeckt; 10 bis 19 halb bis ganz bedeckt; 20 bis 29 Dunst oder Nebel; 30 bis 39 Schauer; 40 bis 49 Rieselregen; 50 bis 59 sonstiger Regen; 60 bis 69 Schnee; 70 bis 79 Graupel oder Regen und Schnee gemischt; 80 bis 89 Hagel; 90 bis 99 Gewitter — W = Witterungsverlauf seit der letzten Beobachtung: 0 = wolkenlos bis halb bedeckt, 1 = wolkig, 2 = anhaltend ganz bedeckt, 3 = Dunst oder Nebel, 4 = dichter Nebel, 5 = Schauer, 6 = Regen oder Rieselregen, 7 = Schnee, 8 = Graupeln oder Hagel, 9 = Gewitter — **Relative Feuchtigkeit**: 0 = 95 bis 100 %, 9 = 90 bis 94 %, 8 = 80 bis 89 %, 7 = 70 bis 79 %, 6 = 60 bis 69 %, 5 = 50 bis 59 %, 4 = 40 bis 49 %, 3 = 30 bis 39 %, 2 = 20 bis 29 %, 1 = 10 bis 19 %

GESTERN NACHMITTAG 2 UHR

DEUTSCHE STATIONEN	Uhrzeit	Luftdruck	Wind	Wetter	Temperat.	Luftdruck Charakter. u. Ander.	W	Sichtweite in km	Wolken (in Zehntel)	Rel. Feuchte	Seegang	Wolkenhöhe
Borkum	2	760.8	N 2	11	11	/ +0.5	1	20	2			
Helgoland	2	–	NW 3	heiter	–							
Altenwalde	2	58.2	NW 3	02	8	/ –0	1	50	6	9		
Bremen	2											
Hamburg	2	59.4	NW 3	13	8	/ +1.0	3	20	7	5		
Kiel	2	58.8	WNW 3	11	6	/ +1.5	0	–	8	6		5
Warnemünde	2											
Swinemünde	2	58.0	NW 3	31	4	/ +2.5	8	20	10	4		
Rügenwaldermünde	2											
Danzig	2	58.3	W 5	09	2	/ +1.5	7	10	10	5		
Königsberg	2	46.1	WSW 8	12	1	/ +2.5	7	2	10	5		2
Memel	2	43.5	WSW 6	84	0	/ +0.5	3	4	10	5		
Aachen	2	64.7	W 3	30	4	/ +0.5	0	10	10	8		3
Cöln	2											
Hannover	2	61.0	NNW 5	31	1	/ +1.0	5	50	8	6		4
Magdeburg	2	60.1	NNW 5	13	1	/ +1.0	7	50	7	5		4
Dresden	2	59.4	WNW 7	10	3	/ +1.0	7	50	8	5		5
Berlin	2	57.9	W 5	11	1	/ +2.0	1	10	8	5		6
Grünberg in Schles.	2											
Breslau	2	57.1	NNW 7	02	0	/ –0	1	20	4	5		5
Frankfurt a. M.	2	64.1	WSW 3	11	7	/ +1.0	2	10	10	6		4
Karlsruhe	2											
Friedrichshafen	2											
Bamberg	2											
München	2	64.1	NW 4	16	8	/ +0.5	1	50	10	4		5
Kahler Asten 832	2	–	SW 4	11	9	/ +1.0	2	10	10	0		1
Feldberg (Baden) 950	2	6										
Feldberg im Taunus 801	2	6										
Brocken 1142	2	6										
Fichtelberg 1213	2	555.1	NNW 4	04	–4	/ +1.0	7	10	8	9		0
Hohenpeißenberg 1603	2	6										
Feldberg i. Schwarzw. 1497	2	6										
Zugspitze 2964	2	5										
Säntis 2500	2	559.7	WSW 6	01	–10	– –0	0	50	2	5		2
Sonnblick 3106	2	5										

Seehöhe in Metern

GESTERN ABEND 7 UHR

Uhrzeit	Luftdruck	Wind	Wetter	Temperat.	Luftdruck Charakter. u. Ander.	W	Sichtweite in km	Wolken (in Zehntel)	Rel. Feuchte	Niederschlag	Maximum	Seegang	Wolkenhöhe
7	761.8	W 2	30	8	+0.5	5	50	9	0		–		6
7		NW 2	02										
7	62.0	W 1	00	5	–0	0	50	5	9	0	8		5
7	61.9	SW 2	18	5	/ +0.5	1	10	6	8	0.3	5		4
7	62.3	WSW 3	00	5	/ +1.0	0	50	Wolkenlos	8	0.1	8		6
7	60.2	NW 2	01	4	–0.5	0	–		8	0	6		4
7	59.0	W 4	14	4	–0	1	10	10	6	0	–	5	5
7	59.7	NW 5	0.004	3	/ +0.1	1	–		–	–	7	4	–
7	61.4	NNW 6	32	4	/ +1.5	7	–	10	6	5	5		1
7	62.8	NW 6	04	4	/ +1.5	7	10	10	6	5	5	5	–
7	65.3	SW 2	18	4	/ +0.9	5	10	8	5	5	6		4
7	65.1	W 3	11	4	/ +1.5	5	10	6	7	0.1	9		5
7	62.2	WSW 2	00	4	/ –0.5	5	10	2	8	1	9		4
7	60.3	SW 4	11	5	/ +1.0	6	0.5	10	8	5	9		5
7	62.8	W 5	01	4	/ +1.5	7	50	5	8	0.4	9		6
7	60.6	SSW 5	01	4	/ +1.5	6	4	Wolkenlos	9	0	8		4
7	61.0	WSW 5	11	5	/ +1.0	6	20	10	7	2	7		7
7	60.7	WSW 5	02	5	/ +0.5	6	50	8	7	2	7		6
7	64.5	W 4	11	0	/ +1.0	2	10	6	7	0	7		5
7	64.3	SW 2	00	3	/ +1.0	0	4	Wolkenlos	9	0	10		0
7	65.5	N 1	02	3	/ +1.0	0	50		8	0	8		4
7	65.3	SW 1	11	4	/ +1.0	0	10	10	8	0.1	8		2
7	–	SW 4	23	–1	/ +0.6	2	0.2	Nebel	9	0	1		0
7													
7	60.2	NNW 5	20	–4	/ +0.5	7	0.2	Nebel	9	0.4	–5		0
7	55.7	WNW 7	27	–4	/ +1.0	7	0.05	Nebel	0	3	–3		0
7	62.0	NW 7	00	–6	/ +0.5	0	20	3	9	0	–7		0
7													
7	62.6	W 3	01	–5	– 0	0	10	Wolkenlos	8	0	–11		0
7	60.1	WSW 5	09	–11	/ +0.5	0	50	1	4	0	–8		0
7													

Luftdruck der Bergstationen nicht auf Schwere und Meeresspiegel reduziert

KÜSTENSTATIONEN UND FEUERSCHIFFE

NACHMITTAG UND ABEND DES VORTAGES

List	2p	Stille, heiter, Sicht sehr gut, See 1
	7p	" bewölkt, Sandhaufen, " 1
Bülk	2p	758.0 NNW 4, wetter 12, T 5°, Sicht 60 km, See 2
	7p	
Arkona	2p	
	7p	NW 5, wolkig, See 4
Außenjade	2p	
	7p	
Marinleuchte	2p	758.7 NNW 6, wetter 10, T 6°, Sicht 50 km, See 3
	7p	
Borkumriff	2p	759.4 NW 4, wetter 0, T 4°, W-T 2°, 5 sm
	7p	760.3 SW 3, " 00 T 3°, W-T 12°, 10 sm, See 1
Amrumbank	2p	NNW 3, heiter, See 1
	7p	wind 2, wolkig, " 2
Adlergrund	2p	Sp. NNW 6, heiter, Pansenlaw, sichtig, See 3
	7p	
Borkum	5p	760.7 W, wetter 12, T 6°

HEUTE MORGEN

List	3a	NNW 1, leicht bewölkt, gute Sicht, See 1
	11a	
Bülk	8a	759.6 SW 5, wetter 10, T 4°, Sicht 20 km, See 1
	11a	757.6 NW 4, " 01, T 5°, " 50 " " 1
Arkona	8a	SW 4, leicht, Schnee, See 3
	11a	
Außenjade	8a	
	11a	
Marinleuchte	8a	759.8 SW 5, wetter 10, T 4°, Sicht 20 km, See 2
	11a	758.4 NW 4, " 10, T 6°, " 50 " " 2
Borkumriff	8a	758.7 N 5, wetter 01, T 6°, W-T 12°, 4 sm, See 3
	11a	
Amrumbank	8a	N 5, Hagelschauer, See 2
	11a	
Adlergrund	8a	WSW 6, Böig, Regen, Sicht 10 km, See 3
	11a	N 4, wolkig, " Pansenlaw sichtig, See 2
Borkum	11a	

HEUTE MORGEN 8 UHR

DEUTSCHE STATIONEN	Uhrzeit	Luftdruck	Wind	Wetter	Temperat.	Luftdruck Charakter. u. Ander.	W	Sichtweite in km	Wolken (in Zehntel)	Rel. Feuchte	Niederschlag	Minimum	Seegang	Wolkenhöhe
Borkum	8	759.9	N 5	20	4	/ –1.0	5	20	9					
Wilhelmshaven	8	60.2	WSW 3	10	3	/ +0.5	5	10	5	9	0	3		4
Helgoland	8	59.4	NW 4	01	5									
Altenwalde	8	57.6	NNW 1	10	3	/ +1.0	6	20	6	9	3	–1		4
Bremen	8	58.0	WSW 2	10	4	/ –0	5	10	9	9	0.3	4		3
Hamburg	8	57.4	W 4	10	3	/ –0	5	20	7	9	0.3	2		3
Groß-Borstel	8		W 3	00	3			20	3	4	1.5			3
Kiel	8	57.9	NW 2	01	1	/ +0.2	5	2	8	9	1	1		3
Warnemünde	8	61.3	SW 2	11	2	/ +1.0	2	2	10	9	0	–	5	4
Swinemünde	8	59.0	WSW 2	25	3	/ +1.0	3		Nebel	9	9	–1		2
Rügenwaldermünde	8	58.5	SW 5	Nebel	3	/ –0.2	3	–		8	8	2	6	–
Danzig	8	57.6	SW 4	11	2	/ –0.5	1	20	8	7	0.1	1		5
Königsberg	8	57.1	SW 4	10	1	/ –0.9	7	20	6	8	–	0		5
Memel	8	52.7	WSW 4	31	3	– 0	7	10	8	8	–	–	6	5
Aachen	8	62.3	N 4	02	1	/ –0.5	5	10	10	9	1	1		3
Cöln	8	59.5	NW 1	00	3	/ –2.0	5	2	3	9	1	2		6
Hannover	8	58.4	WSW 3	10	5	/ –0.5	5	10	6	7	0.2	4		4
Magdeburg	8	58.2	SSW 2	11	3	/ –0.5	1	5	6	8	0	1		4
Dresden	8	61.7	SW 4	02	3	/ –1.0	1	50	9	7	0	1		5
Berlin	8	59.2	SW 3	32	2	/ –1.0	1	2	10	8	0	2		4
Grünberg i. Schles.	8	62.2	SSW 3	11	1	/ –0.5	7	10	7	4	0	0		5
Breslau	8	62.7	SSW 2	11	3	– 0	1	10	6	8	0	–1		5
Frankfurt a. M.	8	63.9	SW 2	55	3	– 0	4	2	10	9	2	2		3
Karlsruhe	8	64.7	SW 2	25	2	– 0	3	10	10	9	0	1		4
Friedrichshafen	8	66.6	N 1	11	–0	0	2	10	9	9	0	–2		4
Bamberg	8	64.4	S 2	11	2	0	1	20	10	9	0	0		7
München	8	66.7	SW 1	11	2	0	1	7	6	9	0	–3		7
Kahler Asten 832	8	–	WSW 7	27	–1	/ –1.9	7	0.05	Nebel	9	4	–1		0
Feldberg (Baden) 950	8	68.1	W 4	45	–1	/ +1.0	4	0.05	"	9	2	–2		0
Feldberg im Taunus 801	8	64.1	S 3	65	–1	– 0	4	0.5	10	9	2	–1		0
Brocken 1142	8	68.7	WSW 6	61	–3	/ –1.0	7	0.2	10	9	3	–4		0
Fichtelberg 1213	8	68.4	WSW 6	27	–4	/ –1.9	4	0.05	Nebel	0	–	–5		0
Hohenpeißenberg 1603	8	6												
Feldberg i. Schwarzw. 1497	8	65.5	W 2	11	–4	– 0	1	50	10	7	0	–2		4
Zugspitze 2964	8	62.8	W 3	11	–11	– 0	1	20	9	6	0	–17		5
Säntis 2500	8	60.2	WSW 6	11	–7	– 0	1	50	6	2	0	–12		4
Sonnblick 3106	8	5												

Seehöhe in Metern

Luftdruck der Bergstationen nicht auf Schwere und Meeresspiegel reduziert

Nachdruck und Verwertung für öffentliche Vorhersage verboten!

Freitag, den 16. Oktober 1925

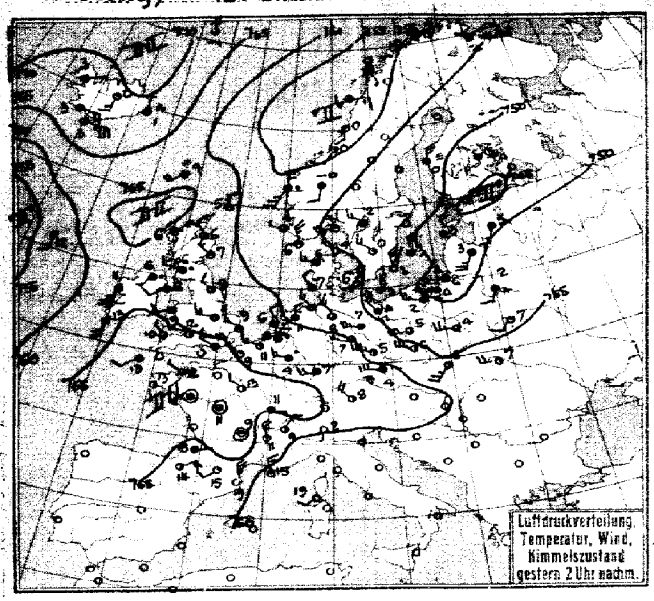

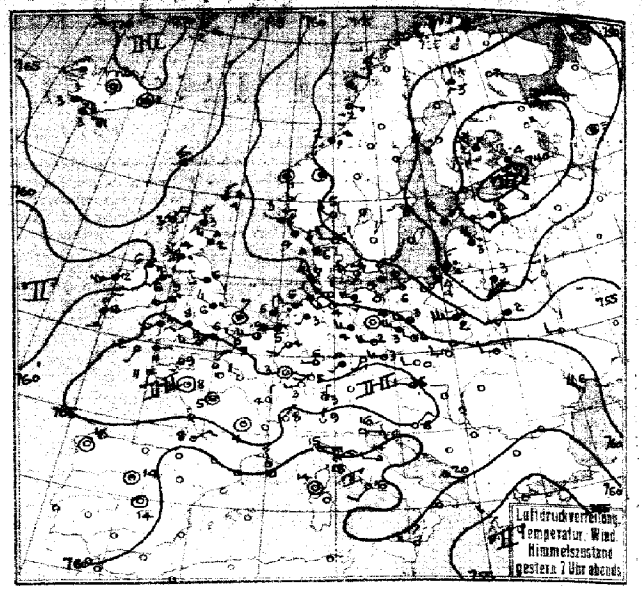

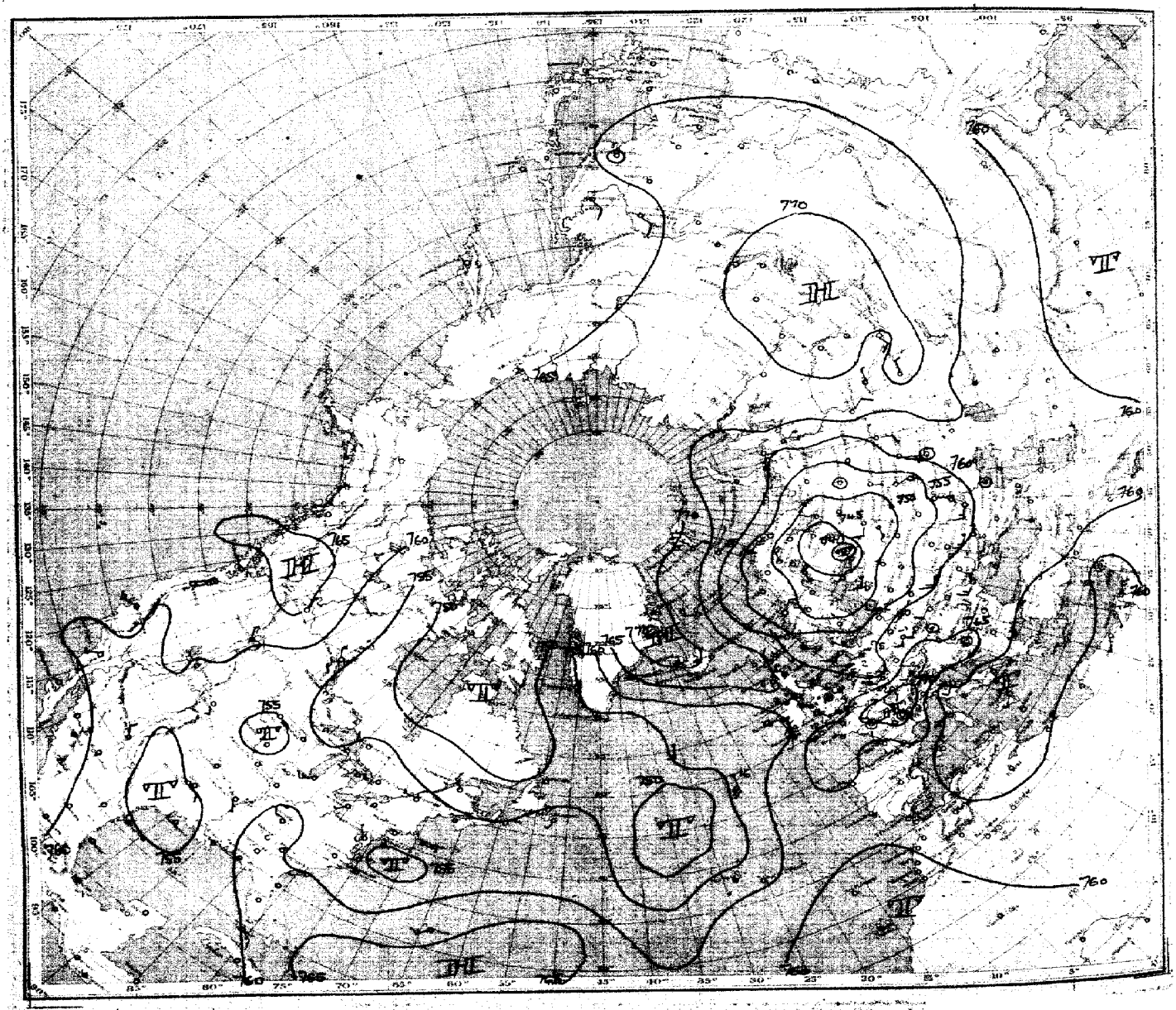

Luftdruck, Temperatur, Wind, Himmelszustand der nördlichen Halbkugel vom Freitag, den 16. Oktober 1925 morgens.

SEEWARTE Jahrgang 50 Nr. 289.

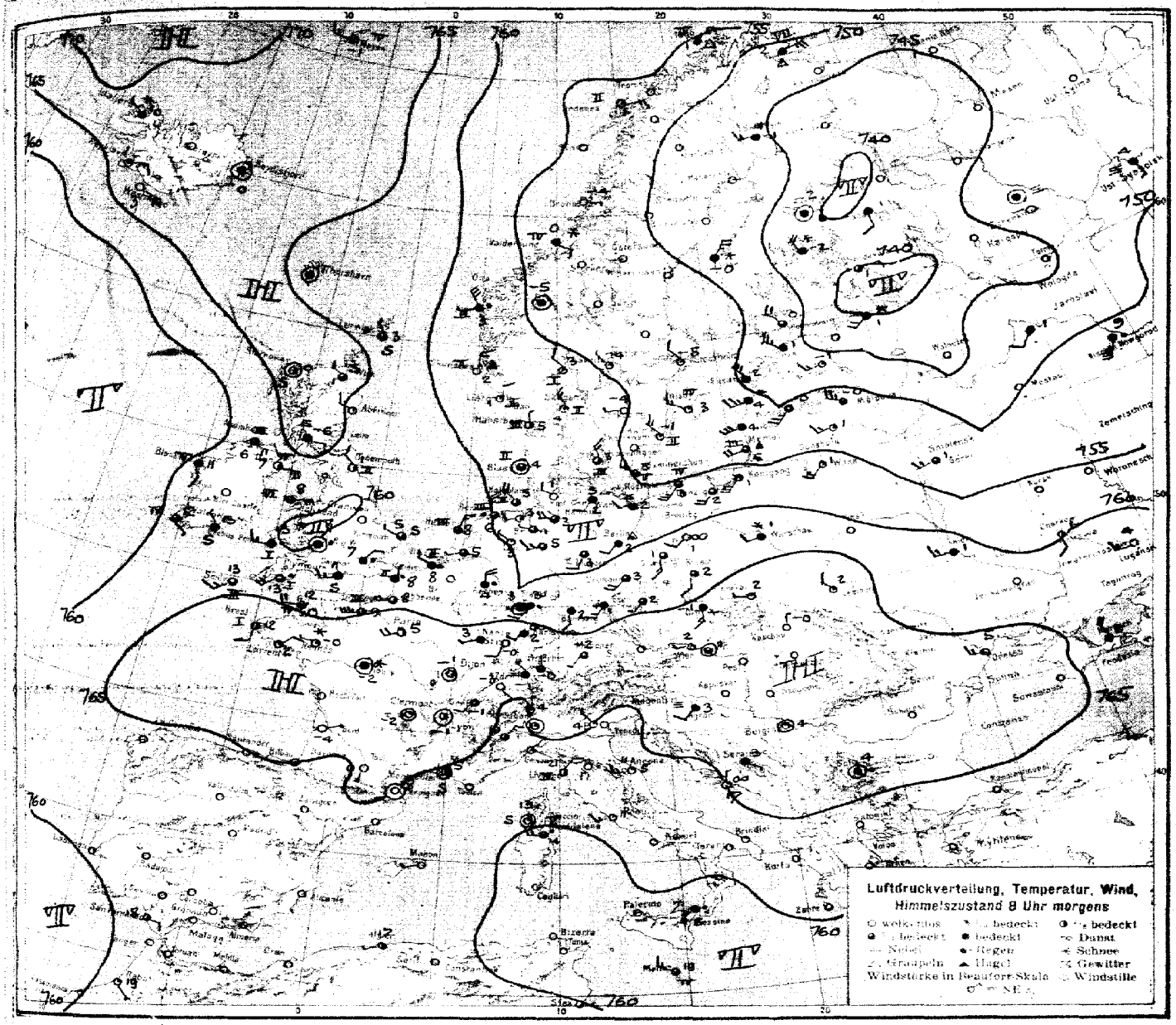

ALLGEMEINE ÜBERSICHT 8 Uhr morgens: Freitag, den 16. Oktober 1925

Die Zyklone im Nordosten ist weiter im Abziehen begriffen, Restkerne von ihr liegen über Finnland. Die Temperaturen in ihrem Bereich zeigen keine wesentlichen Unterschiede. Noch einmal hat sich in der letzten Nacht ein Ausläufer über der Nordsee entwickelt, dessen Konvergenzlinien Norddeutschland schon überquert haben. Der neue Druck ist von Frankreich über Süddeutschland nach Ungarn vorgestoßen. In seinem Bereich sanken, durch Ausstrahlung gefördert, die Temperaturen einige Grade unter den Gefrierpunkt. Die Erwärmung, erzeugt durch die an der Vorderseite des ersten Gliedes einer neuen Zyklonenfamilie auf dem Atlantik herangeschaffte Warmluft, hat auch bis zur deutschen Bucht hin weitere Fortschritte gemacht. Die dort vordringende feuchte Warmluft bildete beim Aufsteigen an der kälteren eine lange Niederschlagsfront. Die atlantischen Zyklonen zeigen noch westliche Bewegung, sodaß für morgen zunächst noch das bestehende Wetter anhalten dürfte. Ein ströhmerer Druckfall weder in den unteren noch höheren Luftschichten ist irgendwo wahrzunehmen. Das Island - Grönlandhoch wird sich ostwärts verlagern. Die von Norden südwärts vordringende Kaltluft hat wieder Verstärkung erfahren, sie hat besonders im Gebiete Schottland – Nordengland weitere Abkühlung gebracht. Ein kleiner Teilwirbel über England wird südöstlich weiterziehen, wir bleiben auf seiner Nordseite.

WETTERAUSSICHTEN AN DER DEUTSCHEN KÜSTE für Sonnabend, den 17. Oktober 1925

NORDSEE, westl. OSTSEE Mäßige Winde aus nördlichen Richtungen, wechselnd bewölkt, vereinzelte Schauer, etwas Abkühlung.

mittlere OSTSEE: Ww. Swinemünde. Frische, zeitweise starke Winde aus westlichen Richtungen, trübe, Niederschläge, kühl.

östl. OSTSEE: Ww. Königsberg. Mäßige westliche bis nordwestliche Winde, fortgesetzt unbeständig, zeitweise aufklarend, aber immer wieder Regen- und Schneeschauer, naßkalt.

Sturmwarnungen:

i. A. Dr. Kurzbach

Deutsche Seewarte Kapelle Abt. III. Georgii Blaudruck: Hartung & Co., Hamburg

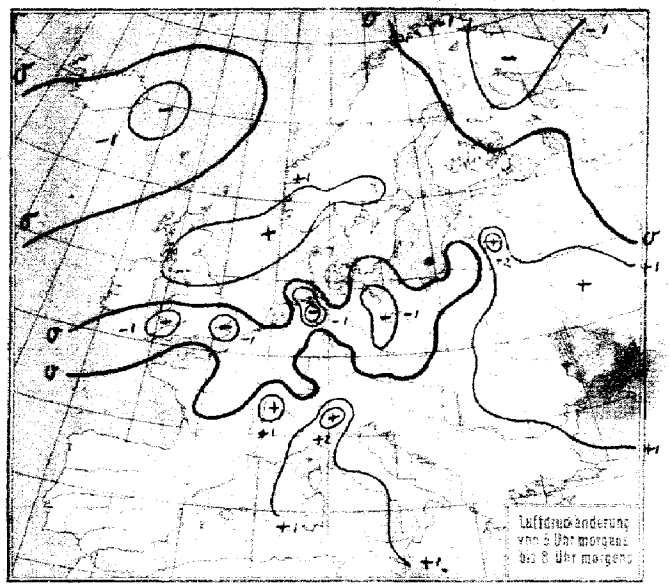

NACH AUFZEICHNUNGEN DER REGISTRIERAPPARATE ZU HAMBURG SEIT GESTERN 8 UHR MORGENS (M. E. Z.)

STUNDE		9	10	11	12m	1	2	3	4	5	6	7	8	9	10	11	12n	1	2	3	4	5	6	7	8
Thermograph		2.6	3.5	4.4	4.8	6.4	7.5	7.1	6.5	5.3	4.8	4.1	3.8	3.1	2.5	2.2	2.2	2.1	2.4	2.7	2.9	3.2	3.5	3.4	3.4
Barograph		53.5	54.3	54.9	55.4	55.7	55.8	56.2	56.5	56.7	57.2	57.3	57.3	57.1	57.1	56.9	56.8	56.4	55.6	55.0	54.5	54.1	54.0	54.0	54.2
Anemograph	Richtung	WNW	WNW	WNW	WNW	WNW	NW	NW	N	NNW	NW	WSW	WSW	WSW	WSW	WSW	WSW	WSW	WSW	WSW	WSW	WSW	WSW	W	WNW
	m. p. S.	4.5	4.2	4.3	5.6	5.2	4.5	4.5	4.7	3.0	2.0	3.2	3.5	4.1	4.0	4.0	4.5	4.0	5.0	4.7	3.7	3.0	3.5	3.2	3.2
Regenmesser		—	—	—	—	—	—	—	—	—	—	—	—	—	—	—	—	—	—	—	—	—	—	0.3	—
Sonnenscheindauer in Min.		60	60	60	60	60	50	35	50	40	—	—	—	—	—	—	—	—	—	—	—	—	—	—	—

AUFSTIEGE

STATION Wind in m./S.	Seehöhe	Zeit	Boden	200	500	1000	1500	2000	2500	3000	3500	4000	4500	5000	Bemerkungen
						Gestern	morgen, nachm.			u. abend.					Sichtw. bis Klom.
Bremen		11a	NW 3	300 WNW 2	WNW F 800	NW 11	NW 11 1400	— SW	cm						10-20 "
München		12a	W 8	SzW 11	WzS 9	W 8	WzN 16 1200	WzN 12	SW cm						20-50 "
Leipzig		2p	WzS 3	WzN 6	W 6	NNW 7	WNW 6	fr cm							10-20 "
Lindenberg	122 m	"	WzN 11	300 WzN 18	WzN 18	WzN 15	WNW 20	NWzW 16	cm						50 "
"	"	4	5.5 54	4.3 62	1.1 69	-3.8 100	-7.7 96	-12.7 89							
Rostock	37 m	6p	WNW 4	NWzW 9	NWzW 10	NWzW 12	NWzW 7	NW 6	NWzN 8	cumi					50 "
Friedrichshf.	400 m	5p	N 2	—	600 WzW 3	WzS 3	—	WNW 6	—	Wz N 9	—	WNW 18	—	WNW 19	6000 EzN 25 50 "
Lyon		7p	—	—	N 1	NNE 12	NNE 9	—	NzW 10						
Lille		"	—	—	NWzW 5	NW 4	NWzN 5								
Straßburg		"	—	—	SW 6	WzN 6	NWzW 10	NW 9							
Rennes		"	—	—	WzS 2	WzS 2	NW 3	SWzW 8	—	SWzW 7					
Padua		"	NNE 3	—	—	SEzE 6	—	WNW 5	—	SW 10					
Livorno		"	ENE 7	—	ENE 9	—	SWzW 2	—	—	NW 15					
Venedig		"	E 5	SSW 3	EzN 2	ESE 1	SEzS 6	SW 5							
Andover		"	—	W 6	W 7	W 7	WzN 7	—	—	NWzW 9					
						Heute	morgen								
Duxford		2a	—	7.8 75	6.7 75	4.4 75	-1.7 75	-4.4	-6.1	-8.3	—	-15.6			
Calshot		"	WzS 2	SWzW 10	WSW 12 600										
Rostock	37 m	9a	WzS 4	WzN 5	WNW 11										
Friedrichshf.	400 m	6a	—	NEzN 1	SW 1	WSW 2	WzS 6	W 8	W 9						20 "
Gr. Borstel	17 m	9a	W 5	WzN 7	NW 11	NW 12	NW 12	NW 12							20 "
Malta		8a	WNW 5	—	NW 11	—	WNW 9	WNW 9	cm	a cm					60 "
Helder		"	—	—	NNW 9	NNW 8	NNW 16								
De Bilt		"	—	—	NzW 10	NzW 10	NzW 10								
Eger		"	SW 5	SW 13	WzS 12	WzS 12	WSW 14	SW cm	a cm						10 "
Kaschau		"	N 1	SSW 3	SSW 4	SW 4	W 4	WNW 4							10 "
Turin		"	—	—	NNW 4	SW 4	W 4	WNW 4							10 "
Mailand		"	—	—	—	SE 1	ESE 1	NzW 4							
Padua		"	—	—	NE 10	—	NW 3	—	—	—	—	—	—	—	6000 NWzW 35
Ancona		"	—	—	—	NEzE 6	—	—	—	NE 3	—	—	—	NWzW	
Livorno		"	—	—	NE 12	—	NW 5	—	—	NNE 3					
Königsberg		7a	SW 12	WSW 15	WzS 12	WzN 12	WzN 12 1300	—	—	WzN 13	SW cm	SW			20 "
Leipzig		"	SWzS 3	SSW 4	WSW 1 300	WzS 4 600	WzS 5 900	WzS 5 1700	SW a cm						4 "
Dresden		"	SW 5	SW 5	SWzW 8	WSW 10	W 8								
Lindenberg	122 m	9a	SW 3	300 WSW 10	WSW 11	WzS 12	WzS 13	W 14	W 15	W 16	ci	ci SW	cm		10 "
Gr. Borstel	17 m	11a	WNW 5	NWzW 7	NWzW 8	NW 11	NW 13	NW 15	NW 14	NW 13	NW 10	NW 15	NW 17	NW 17	20 "

Freitag 13. Oktober 1925

MORGEN

STATION	Luftdruck	Wind	Wetter	Temperat.	Luftdruck Charakter u. Ander.	W	Sichtweite in km	Wolken (in Zehntel)	Rel. Feuchte	Niederschlag	Minimum	Seegang
Wien	766.1	WSW 1	½bd.	2	\ -0.2				1	0	2	-
Zürich	66.1	NW 1	20	-1	— 00	0	1	4 2 cm	5	0	-2	-
Bern	65.9	SE 1	01	-3	~ 00	0	750	—	9	1	-3	-
Gnaf	66.1	SW 2	12	-4	— 0.0	0	4	9 2 cm	9	0	-5	-
Lugano	63.8	N 1	01	1	/ +1.0	1	20	1 cm	7	-	3	-
Holder	61.1	NNE 3	11	8	/ — 0	5	20	7 cm	7	4	-	1
Vilsangen	62.4	WNW 2	51	8	\ — 2.0	2	10	10 mm	9	5	-	1
Utrecht	61.7	WSW 1	16	5	/ — 0	0	4	9 2 5mm	9	4	4	-
Kopenhagen	56.8	NNW 3	12	3	\ -0.5	1	20	7 cu	7	0.5	-	1
Skagen	55.4	NNW 3	01	4	/ +0.5	0	20	— cu	5	0	-	1
Hanstholm	56.0	N 1	31	5	/ +0.5	0	50	4 cu	7	0	-	1
Blaavandshuk	58.0	Stille	16	4	/ +0.5	5	50	8 cu 5mm	-	5	-	1
Hammershus	54.9	NW 5	19	5	\ 00	1	50	8 s 5mm	1	20	-	1
Abiske											-	-
Haparanda											-	-
Stensele											-	-
Gesersund											-	-
Hernösand											-	-
Särna											-	-
Karlstad	54.6	NW 1	00	-4	/ +1.0	1	-	0 sw	6	0	-6	-
Stockholm	57.5	NW 2	02	-5	— 0.0	0	32	1 strm	7	0	-9	-
Jonköping	55.3	W 1	01	-4	/ +0.5	0	30	—	8	-	-6	-
Wisby	51.9	WNW 3	11	2	/ +0.5	1	250	2 cu	9	0	-	1
Kalmar	54.0	NW 3	01	-1	/ +1.0	1	-	2 sm	8	0	-	1
Gällivare											-	-
Karlshamn											-	-
Björköklubb											-	-
Quade Hook											-	-
Spitzbergen	68.6	SE 1	01	-4	— 00	1	250	2 strm	7	0	-	-
Ingö	63.1	NE 5	20	-1	\ -0.5	6	20	10 mi	8	0.2	-	1
Valdersund	53.2	ESE 2	61	0	— 00	7	2	10 mi	9	0.6	-	1
Klan	52.5	NNW 6	37	3	/ +0.5	8	20	8 3 mi	8	4	-	1
Lister	57.9	N 2	03	1	/ +1.0	1	50	2 cu 1 sm	7	0	-	1
Bären-Insel	61.5	E 8	11	-1	— 00	2	2	0 mi	0	0	-	1
Andönes	54.0	ENE 3	12	1	— 00	1	250	6 2 cu sm	7	6	-	1
Rösi											-	-
Jan Mayen	66.4	W 3	11	-1	— 00	2	250	2 mi	7	40	-	1
Färder	55.3	NW 3	02	3	— 00	0	250	3 cu sm	-	5	-	1
Vardö	49.5	ENE 5	71	2	\ -1.0	7	20	10 mi	6	5	-	1
Bronnö	55.5	E 1	00	-4	— 00	0	250	8 cumm	5	1	-	1
Ukiaa											-	-
Douglas	54.3	Stille	17	-5	— 00	0	50	0 cu 5mm	0	-	-11	-
Helsingfors	45.8	NW 4	17	0	/ +0.5	2	50	8 cu sm	7	0	-2	-
Vasa	46.2	NNE 5	67	-0	— 00	2	50	10 sw	0	0.5	-	1
Kuopio	42.6	NW 4	65	-2	\ 00	12	1	10 mi	8	5.4	-3	-
Dorpat	47.1	WSW 3	06	-1	/ +0.3				0	-1	-	-
Riga	51.7	SW 5	11	-0	/ +2.0	7	50	8 2 5mm	0	3	-	1
Warschau	62.2	WSW 2	33	1	/ +0.5	7	1	10 mi	8	2	-	1
Lemberg	66.0	NW 2	01	2	/ +1.5	1	2	2 strm	7	0	0	-
Pinsk											-	-
Wilna	56.9	SW 3	00	1	/ +1.5	0	20	1 cu	7	-	-1	-
Krakau	64.7	W 1	00	2	/ +0.5	1	4	1 cu sm	5	4	-	1
Posen	61.7	SW 2	25	1	\ -0.5	3	4	Dunst	9	0	-1	-
Prag	63.7	SW 1	11	2	\ -0.5	0	4	7 5 cu sm	8	0.1	1	-
Eger	68.3	SW 3	11	1	\ -1.0	6	10	10 8 3 strm	8	1	0	-
Freiberg	65.7	Stille	11	1	— 00	1	10	8 3 strm	7	0	-2	-
Kaschau	66.3	N 1	00	-0	/ +1.0	0	10	—	8	0	-5	-
Olmütz	65.5	S 3	66	-1	\ -0.0	12	4	10 strm	7	0.1	-2	-
Budapest											-	-
Belgrad	67.2	Stille	01	4	/ -0.5	0	10	2 cu	5	0	0	-
Serajewo	67.1	ESE 1	12	3	/ +0.5	1	10	10 strm	5	0	2	-
Agram	68.0	SW 1	22	5	/ 0.0	0	1	10 cu	7	0	2	-
Sofia	65.1	Stille	Reg.	4	— 00					5	4	-
Athen											-	-
Korfu											-	-
Turin	63.8	NE 3	10	10	/ +1.0	2	10	9 strm	7	0	7	-
Genua	61.8	NE 1									-	-
Livorno	61.7	NE 2	00	21	/ +1.0	0	10	5 cu sw	4	0	-	1
Ancona	63.2	W 3	01	11	/ +0.5	1	20	2 cu sw	6	-	-	1
Maddalena	59.1	W 3	31	14	/ +1.0	6	4	9 mi	8	25	-	1
Messina	58.1	SW 1	43	17	— 00	6	10	7 4 sm	5	4	-	1
Tarent											-	-
Venedig											-	-
Rom											-	-
Malta	60.8	WSW 3	01	11	/ +1.5	0	20	3 cu	8	0	6	-
Madrid	58.6	WNW 3	02	19	/ +1.0	4	50	4 2 cu	8	8	-	1
La Coruña											-	-
Mahon											-	-
Malaga	63-	N 2	½bd.								-	-
Horta											-	-
Funchal											-	-

STATION	Luftdruck	Wind	Wetter	Temperat.	Luftdruck Charakter u. Ander.	W	Sichtweite in km	Wolken (in Zehntel)	Rel. Feuchte	Niederschlag	Minimum	Seegang
Rochefort	?										-	-
Bayonne											-	-
Bordeaux	65.9	ENE 1	21	-4	/ 00		10			0	-	-
Clermont	67.6	Stille	01	-2	— 00	-	20	3 cumm		0		-
Dijon	64.0	Stille	0	-1	/ +1.0	-	2	5 mm	-	0		-
Calais	62.5	N 1	50	8	/ 00	-	4	10 mm	-	11	-	1
Brest	66.3	S 2	01	12	~ +0.5	-	-	5 2 5mm	-	0	10	-
Paris	65.7	WSW 4	21	5	\ -0.5	-	20	4 mm	-	0	5	-
Perpignan	62.5	Stille	0	8	~ +0.5	-	40	—	-	0	6	-
Rennes	67.3	W 1	66	0	/ +0.5	-	20	2 sw	-	0	-1	-
Straßburg	66.2	SSW 2	-	-0	\ 00	-	10	—	-	0	-4	-
Toulouse									-		-	-
Tours	58.9	Stille	60	-2	\ -0.5	-	4	—	-	0	-2	-
Ajaccio	60.4	Stille	0	13	/ +1.0	-	50	2 sw	-	0	-	1
Le Havre	64.6	WSW 7	11	9	\ —	-	50	9 2 5mm	-	0	-	1
Marignane	62.5	Stille	0	5	~ +0.5	-	50	3 2 5mm	-	0	3	-
Nancy	65.8	WSW 1	11	3	\ 00	-	10	10 mi	-	0	-8	-
Lerwick	62.4	NNW 1	30	3	/ +0.5	1	20	7 cumm	8	0	-	1
Renfrew	65.6	E 1	27	-6	/ +1.0	4	0.2	Nebel	0	0	6	-
Cranwell											-	-
Scilly	64.5	SW 3	11	13	\ -0.5	0	60	7.5 3cu 2cm	9	0	-	1
Wick	65.2	WNW 2	11	1	/ +0.5	1	50	7 4 2cm	9	0	-	1
Malinhead											-	-
Tynemouth	62.8	NW 2	01	1	/ +1.0	0	20	4 3 cu	8	0	-	1
Pembroke	60.0	W 3	30	3	\ -1.0	5	50	10 5 cu	6	0.6	-	1
Roches Point	63.1	NW 1	11	13	— 00	6	4	10 sm	0	1	-	1
Croydon	63.2	ENE 2	51	7	/ +1.0	5	1	10 sm	0	2	6	-
Aberdeen	64.8	WSW 3	01	1	/ +1.0	0	50	1 cu	9	1	-	1
Valentia	61.5	SE 1	16	12	— 00	6	50	8 4 3cu	9	0.4	-	1
Plymouth											-	-
Guernsey	64.8	W 4	11	12	/ 00	1	50	9 5mm	9	0	-	1
Stornoway	65.7	Stille	11	0	~ +0.5	1	20	6 4 5mm	8	0	-	1
Holyhead	61.9	ENE 6	10	8	~ +0.5	6	10	9 sm	7	13	-	1
Donaghadee	64.0	E 5	cc	7	/ +1.0	1	50	5 3 mm	7	3	-	1
Yarmouth	63.8	WNW 1	16	5	— 00	6	10	8 5mm	0	2	-	1
Blacksod	60.3	SSE 2	10	11	/ +0.5	2	50	9 4 sw	9	1	-	1
Calshot											-	-
Thorshavn	63.5	Stille	17	1	\ 00	7	50	10 cu	0	0.2		
Seydisfjord	67.7	Stille	11	-0	\ -1.0	1	20					
Acureyri												
Isafjord	68.3	WNW 1	61	-0	— 00	7	20					
Reykjavik	65.5	ENE 3	00	1	\ -0.5	1	50	2 cu	5	-		
Vestmannö	66.9	E 7	00	3	\ -0.5	0	4					
Alexandrovsk												
Archangelsk												
Ust-Zylma												
Matochkin-Sharr												
Dickson												
Petersburg	41.5	SW 4	Schnee	1	— 00					0		
Tscherdyn												
Moskau												
Kasan	32.3	SE 3	bd.	9	\ -1.6					1		
Kiew	61.5	W 3	bd.	1	/ +1.6					0		
Ufa	600.2	S 4	bd.	10	\ -0.2					0		
Saratow	56.2	SSE 3	bd.	11	\ -0.9					2		
Orenburg	61.7	Stille	Nebel	7	— 00					0		
Odessa	66.0	W 3	00	5	/ +1.1					0		
Sewastopol												
Astrachan	61.8	Stille		10	/ +2.8					0		
Emba	60.0	Stille	Dunst	11	/ +2.1					0		
Batum												
Baku												
Tobolsk	64.3	SE 2	bd.	5	\ -0.8					0		
Omsk	63.3	SE 2	00	3	\ -0.8					0		
Tashkent												
V. Imbatskoe												
Tomsk	72.5	S 1	bd.	-1	\ -0.6					0		
Irkutsk												
Jakutsk												
Wladivostok	66.1	Stille	bd.	11	/ +0.4					0		
Tanger												
Agadir												
Bou Denib												
Oran												
Algier	63-	WSW 1	½bd.	17								
Setif												
Tunis												
Aleppo												
Beyruth												

NORD-AMERIKA 2 UHR NACHTS

	Luftdr.	Wind		Luftdr.	Wind		Luftdr.	Wind		Luftdr.	Wind		Luftdr.	Wind
St. Johns	58	SW 1	La Paz	57	NW 4	Bermuda	64	SW 3	Duluth	54	W 5	Tatoosh	63	W 1
Sydney			Edmonton	65	NW 1	Key West	60	SE 3	Huron	55	E 1	San Francisco	62	SW 3
Father Point	54	NW 3	Nantucket	57	E	Little Rock	57	SE 1	Salt Lake City	60	W 1	San Diego	58	SW 1
Perry Sound	57	W 1	Washington	57	NW	Nashville	61	W 2	Helena	61	NW 1	Forth Worth	55	E 2
White River	57	W 2	Hatteras	58	W 1	Cleveland	58	SW 1	Denver	58	SE 1	El Paso	57	NW 2
Winnipeg	65	NW 2	Charleston	60	SW 1	Chicago	57	SW 3	Roseburg	63	N 8	Belle Isle		

STATION	GESTERN NACHMITTAG						GESTERN ABEND							
	Luftdruck	Wind	Wetter	Temperat.	W	Sichtweite in km	Luftdruck	Wind	Wetter	Temperat.	W	Sichtweite in km	Niederschlag	Minimum der Nacht
Wien	7						765.4	W 1	3/4 bed.	6				
Zürich	649	NW 1	01	10	0	50	659	NW 1	00	3	0	10	0	11
Bern	644	NE 3	01	7	0	50	652	NE 1	01	5	0	20	0	5
Genf	657	NNE 4	02	0	0	50	649	NNE 1	00	8	5	50	0	10
Lugano	598	S 1	00	15	0	20	610	N 1	00	9	0	20	0	15
Helder	622	WNW 2	52	6	5	20	621	N 1	16	6	5	20	3	IV
Vlissingen	640	W 3	10	11	1	20	641	W 3	12	9	1	10	0	II
Utrecht	636	N 3	37	6	5	20	634	WSW 2	50	5	5	20	6	9
Kopenhagen	560	N 5	00	5	1	20	574	W 3	01	4	1	20	1	I
Skagen	562	NW 3	01	4	1	50	537	W 2	01	6	0	10	0	II
Hanstholm	538	WNW 3	01	6	0	50	562	NW 3	32	6	1	50	⊕	IV
Thorshavnshuk	594	NW 2	11	7	5	50	536	NW 3	01	7	0	50	⊕	III
Hammershus	534	N 8	47	3	7	50	575	NNW 4	00	4	1	50	2	V
Abisko														
Haparanda														
Stensele														
Oestersund														
Hernösand														
Särna														
Karlstad	578	WNW 3	12	2	0	-								
Stockholm														
Jonköping	596	WNW 3	01	0	1	50								
Wisby	576	NNW 5	10	3	2	>50								
Kalmar	574	NNW 5	00	3	1	-								
Gällivare														
Karlshamn														
Björöklubb														
Quads Hook														
Spitzbergen	689	E 1	11	-4	2	50	688	ENE 2	01	-5	0	>50	0	-
Ingö	556	SW 2	03	0	1	>50	554	SW 2	00	-1	5	>50	⊕	II
Valdersund	540	SSW 2	01	0	0	50	537	NE 4	43	2	7	20	1	IV
Kinn	559	SW 5	55	2	7	4	553	Stille	00	1	1	50	5	IV
Lister	570	NNW 6	08	6	0	>50	576	NW 5	13	4	1	50	0	II
Bären-Insel	691	E 7	11	-1	2	4	691	E 6	11	-1	2	4	0	VI
Andanes	590	SE 1	00	0	0	>50	583	SSE 1	00	-1	0	>50	0	I
Röst	538	E 3	10	1	1	>50	536	SSE 1	00	-1	0	>50	0	I
Jan Mayen	673	NNW 6	11	-1	2	50	669	N 5	60	-2	2	20	⊕	IV
Färder	537	WNW 4	09	4	0	50	529	W 3	00	5	7	-	0	I
Vardö	551	NE 2	66	2	5	1	536	NE 3	65	1	5	4	2	IV
Brönnö	538	S 2	00	0	0	>50	538	E 1	12	-2	0	>50	0	-
Utsiro	578	WNW 1	00	4	5	>50	573	W 1	50	3	5	>50	0	I
Dombas	518	S 2	12	-0	1	2	553	SSW 3	15	-	5	>50	01	-
Helsingfors	493	WNW 3	10	2	6	20								
Vasa	466	N 4	27	0			465	NW 5	13	-0	2	>50	-	II
Kuopio	425	NE -	60	-	7	20	436	NE 2	60	-2	7	0.05	0	1
Dorpat	424	SSW 3	12	5	3	-	443	WSW 2	73	0				
Riga	448	SSW 5	11	3	2	20	461	NW 5	51	3	1	4	1	10
Warschau	536	W 5	11	4	1	20	550	W 5	82	2	6	2	0.1	6
Lemberg	542	W 4	01	7	0	10	540	W 4	00	1	7	0.5	1	8
Pinsk	594	SW 2	02	7	0	4	584	SW 1	11	2	2	1	0	7
Wilna	490	SSW 3	60	2	7	-	483	SSW 4	60	3	7	4	5	4
Krakau	580	SW 5	12	6	1	10	610	W 2	00	-	7	10	4	8
Posen	527	WNW 6	10	5	1	20	595	W 5	11	3	5	1	0.6	5
Prag	606	W 6	98	4	7	50	636	W 3	00	3	1	50	2	7
Eger							647	SW 1	01	1	5	10	2	4
Preßburg	668	W 6	01	9	1	50	638	W 3	01	5	0	2	0	10
Kaschau	587	3	12	9	1	50	615	S 1	01	3	0	10	0	11
Olmütz	593	W 5	19	6	7	50	631	W 2	01	0	7	50	1	10
Budapest														
Belgrad														
Sarajewo														
Agram							645	NE 1	00	6	0	1	0	10
Sofia														
Athen														
Korfu														

STATION	GESTERN NACHMITTAG					GESTERN ABEND					
	Luftdruck	Wind	Wetter	Temperat.	W	Luftdruck	Wind	Wetter	Temperat.	W	Sichtweite in km
Turin	7					761.4	NE -	00			
Genua						58.0	E 0	01			
Livorno						58.3	ENE 4	00			
Ancona						61.5	W 2	11			
Maddalena											
Messina						56.4	W 3	00			
Tarent											
Venedig						61.9	E 3	00			
Rom						58.0	SW 2	01			
Malta											
Madrid						62.-	Stille	1/10 - bed.			
La Coruña						63.0	Stille	1/10			
Mahon											
Malaga											
Horta											
Rochefort											
Bayonne	64.6	NE 4	01	14	-	10					
Bordeaux	64.6	ENE 1	01	15	-	20	602	NE 2	01	8	
Clermont	657	Stille	01	9	-	4	664	Stille	01	4	
Dijon	649	E 1	01	9	-	10	661	N 1	11	4	
Calais	648	WNW 1	01	9	-	50	647	WNW 1	11	7	
Brest	663	SSE 1	01	13	-	20	665	S 1	01	11	
Paris	660	WNW 2	01	13	-	20	-	WNW 2	00		
Perpignan	610	NNW 7	01	19	-	50					
Rennes	668	Stille	11	11	-	20	666	Stille	01	8	
Straßburg	657	Stille	01	9	-	10	660	WNW 1	00	3	
Toulouse	634	SW 2	01	18	-	20					
Tours	668	Stille	11	11	-	50	673	Stille	11	5	
Ajaccio	598	SW 2	01	19	-	20	579	Stille	00	14	
Le Havre	66-						659	NNE 2	11	10	
Marignane	593	NNW 3	01	15	-	50	603	NNW 3	01	19	
Nancy	655	W 2	01	8	-	10	664	Stille	00	3	
Lerwick	606	N 2	01	5	0	50	612	N 2	32	4	0
Renfrew	638	N 2	52	6	6	20	632	W 1	50	4	6
Cranwell	641	W 3	11	11	0	10	641	WNW 3	50	0	6
Scilly	660	WSW 6	11	13	1	50	652	SW 1	10	12	1
Wick	597	NW 2	11	6	8	4	613	NNW 3	11	3	5
Malinhead	630	SSW 1	51	6	0	20	615	E 3	55	0	6
Tynemouth	626	NW 2	12	8	0	20	626	W 1	11	6	2
Pembroke	658	NW 1	12	10	2	50	652	NW 3	11	11	5
Roches Point	654	S 1	51	12	6	50	640	S 2	10	12	6
Croydon	657	WNW 3	12	13	1	20	650	SW 1	11	6	1
Aberdeen	622	NW 3	07	7	0	50	617	W 3	31	2	5
Valentia	638	S 4	12	13	5	50	624	S 3	11	13	6
Plymouth							655	ENE 1	11	11	2
Guernsey	665	WNW 1	11	12	1	50	663	SSW 1	12	9	1
Stornoway	635	NNE 3	00	6	0	50	640	NNE 4	01	3	0
Holyhead	649	WNW 2	11	9	2	50	628	SW 4	22	8	6
Donaghadee	645	SW 2	11	8	3	4	635	SW 1	58	6	6
Yarmouth	635	WNW 3	02	9	0	20	634	Stille	10	7	5
Blacksod	611	S 5	11	11	6	20	596	SW 5	11	12	6
Calshot	646	W 3	11	1	-	50	656	W 3	12	8	0
Thorshavn	646	SW 4	11	4	2	20	650	NW 2	11	1	5
Seydisfjord	638	N 1	60	1	7	20	645	Stille	11	1	2
Acureyri	639	S 3	00	0	0	2	632	Stille	01	-3	0
Isafjord	636	ENE 1	12	3	0	20	653	WNW 1	12	1	4
Reykjavik	670	E 4	11	3	1	20	691	E 5	11	3	1
Vestmanno	670	E 7	12	3	1	10	671	E 7	12	3	1
Petersburg							644	SE 4	bed.	2	
Schenkursk							693	Stille	Nebel	1	
Gorki							652	WNW 2	Kar	-1	
Kasan							638	SSE 4	Regen	11	
Kiew							580	W 2	klar	1	
Lugansk							657	S 3	bed.	15	
Odessa							619	NW 5	klar	0	

SCHIFFSMELDUNGEN

Datum	Zeit	Breite	Länge v. Gr.	Luftdruck	Wind	Wetter	Temper. Luft	Temper. Wasser	W	Sichtweite in km	Wolken (in Zehnteln)	Seegang	Dünung aus
15 Okt.	7p	55.6 N	6.2 E	68 -	N 4	00	8	11	0	50	5 cu	2	N
15.	7p	48.3 N	51.2 W	59.6	N 3	12	15	17	0	50	10 cu-nim	0	NW
"	6p	44.4 N	46.3 W	60 -	NW 4	01	10	16	6	>50	3 cu-nim	1	NW
-	7p	56.5 N	36.2 W	62 -	SW 6	12	10	9	0	50	4 cu	6	SW
-	7p	50.5 N	29.8 W	55 -	N 5	10	13	14	2	50	8 cu-nim	2	NW
-	7a	55.8 N	32.4 W	58 -	SW 3	12	8	11	1	20	10 cu	1	SW
-	8a	47.3 N	35.5 W	55 -	NW 4	12	13	18	0	50	8 cu	0	NW
-	2p	58.3 N	17.9 W	56 -	S 3	11	12	12	5	20	9 cu-nim	1	S
-	2p	53.8 N	6.0 E	62 -	N 6	01	11	13	1	>50	6 cu	4	N
-	2p	55.2 N	38.5 W	49 -	S 5	10	6	10	5	20	5 cu	1	S

Datum	Zeit	Breite	Länge v. Gr.	Luftdruck	Wind	Wetter	Temper. Luft	Temper. Wasser	W	Sichtweite in km	Wolken (in Zehnteln)	Seegang	Dünung aus
16 Okt.	2a	50.2 N	23.6 W	62 -	S 5	16	16	15	-	4	10	6	S
-	8a	50.0 N	25.4 W	58 -	N 4	00	11	12	2	50	8 cu-nim	3	NW

WETTERBERICHT
DER
DEUTSCHEN SEEWARTE

JAHRGANG 50 . Nr. 290 VERLAGSORT HAMBURG Sonnabend, den 17. Oktober 1925

Mitteleuropäische Zeit — **Luftdruck** reduziert auf 0° Temperatur, Meeresspiegel und Schwere in 45° Breite — **Temperatur** in Celsius-Graden — **Windstärke** nach Beaufortskala (12 = Orkan) — **Wetter:** 00 bis 09 wolkenlos bis halb bedeckt; 10 bis 19 halb bis ganz bedeckt; 20 bis 29 Dunst oder Nebel; 30 bis 39 Schauer; 40 bis 49 Rieselregen; 50 bis 59 sonstiger Regen; 60 bis 69 Schnee; 70 bis 79 Graupel oder Regen und Schnee gemischt; 80 bis 89 Hagel; 90 bis 99 Gewitter — W = Witterungsverlauf seit der letzten Beobachtung: 0 = wolkenlos bis halb bedeckt, 1 = wolkig, 2 = anhaltend ganz bedeckt, 3 = Dunst oder Nebel, 4 = dichter Nebel, 5 = Schauer, 6 = Regen oder Rieselregen, 7 = Schnee, 8 = Graupeln oder Hagel, 9 = Gewitter — **Relative Feuchtigkeit:** 0 = 95 bis 100 %, 1 = 90 bis 94 %, 2 = 80 bis 89 %, 3 = 70 bis 79 %, 4 = 60 bis 69 %, 5 = 50 bis 59 %, 6 = 40 bis 49 %, 7 = 30 bis 39 %, 8 = 20 bis 29 %, 9 = 10 bis 19 %

GESTERN NACHMITTAG 2 UHR

DEUTSCHE STATIONEN	Uhrzeit	Luftdruck	Wind	Wetter	Temperat.	Luftdruck Charakter. u. Änder.	W	Sichtweite in km	Wolken (in Zehntel)	Rel. Feuchtigkeit	Seegang	Wolkenhöhe
Borkum	2	761.7	N 2	35	8	/ +1.0	5	20	7	9		6
Helgoland	2	-	NW 3	wolkig	-							
Altenwalde	2	60.9	WNW 2	15	9	- 0	5	50	7	7		5
Bremen	2											
Hamburg	2	62.8	NW 4	13	9	+1.0	1	20	7	5		4
Kiel	2	59.7	NW 2	01	7	/ +1.0	0	-	5	7		6
Warnemünde	2											
Swinemünde	2	56.9	WNW 2	50	8	/ +0.5	6	1	10	9		4
Rügenwaldermünde	2											
Danzig	2	56.7	S 3	30	4	\ -0.5	6	10	10	8		3
Königsberg	2	55.7	SW 6	0	8	\ -0.5	7	10	6	9		5
Memel	2											
Aachen	2	64.0	W 3	11	7	^ +0.5	6	10	7	0		4
Löningen	2											
Hannover	2	64.8	NW 3	12	10	/ +0.5	1	50	7	8		5
Magdeburg	2	64.1	NW 4	16	7	/ +0.5	5	50	7	6		4
Dresden	2	63.6	WSW 5	16	8	\ -0	7	20	10	9		4
Berlin	2	63.6	WSW 2	11	6	/ +0	5	4	8	6		4
Grünberg in Schles.	2											
Breslau	2	65.6	WSW 4	12	7	-1.0	1	20	10	12		6
Frankfurt a. M.	2	64.1	SW 2	26	5	/ +1.0	6	2	10	9		4
Karlsruhe	2											
Friedrichshafen	2	63.5	WSW 7	60	-3	\ -0.5	7	0.05	9 Gewitter	0		0
Bamberg	2											
München	2	65.2	WNW 3	40	5	\ -1.0	2	10	10	8		3
Kahler Asten 852	2	-	W 4	10	2	/ +1.0	1	10	8	9		2
Feldberg (Baden) 980	2											
Feldberg im Taunus 801	2											
Brocken 1142	2											
Fichtelberg 1213	2											
Schneekoppe 1603	2	52.0	SW 7	61	-7	\ -0.5	7	0.05	7 Nebel	0		0
Feldberg i. Schwarzw. 1493	2											
Zugspitze 2964	2	56.0	WNW 5	61	-10	\ -0	3	0.5	10	9		3
Säntis 2500	2	56.0	WSW 5	12	-7	- 0	2	50	9	8		0
Sonnblick 3106	2											

Luftdruck der Bergstationen nicht auf Schwere und Meeresspiegel reduziert

GESTERN ABEND 7 UHR

Uhrzeit	Luftdruck	Wind	Wetter	Temperat.	Luftdruck Charakter. u. Änder.	W	Sichtweite in km	Wolken (in Zehntel)	Rel. Feucht.	Niederschlag	Maximum	Seegang	Wolkenhöhe
7	762.4	NNW 2	20	8	/ +0.5	5	2.0	7	8	3	-		6
7	-	NW 3	wolkig										
7	61.9	WNW 2	16	6	/ +0.5	5	50	5	7	1	9		6
7	63.3	W 2	00	7	/ +0.5	0	10	2	8	0	9		6
7	61.8	WNW 2	06	6	/ +0.5	5	50	2	7	0.1	9		5
8	64.6	WNW 2	01	3	/ +1.0	0	-	Wolkenlos	8	0	8		9
8	64.1	N 1	00	7	- 0	0	40.5	10	5	0			
7	63.5	NW 1	01	2	/ +1.5	5	10	3	8	2	6		5
7	62.1	N 5	wolkig	6	+ 1.6	-	-	-	-	-	6		
7	57.4	WSW 4	01	2	/ +0.5	0	10	2	9	1	5		6
7	55.7	WSW 1	00	1	/ 0	5	-	4	8	4	6		3
7	54.4	W 3	11	5	+0.5	1	20	10	5	2			
7	65.2	SW 3	02	6	/ +1.0	1	10	3	9	2	8		4
7	64.1	NW 2	00	4	/ +1.5	6	0.5	wolkenlos	7	2	10		9
7	63.4	SW 2	00	4	/ +1.5	0	2.0	1	8	0	10		9
7	62.2	W 3	01	5	/ +1.5	5	20	/	8	0	9		4
7													
7	62.0	W 4	01	3	/ +1.5	6	20	2	8	2	5		5
7	61.5	W 2	03	4	/ +2.0	5	1	6	7	1	7		4
7	61.0	WSW 4	16	3	/ +1.5	6	10	8	9	2	5		6
7	61.3	W 4	16	4	+0.5	6	4	10	9	2	8		4
7	65.6	SW 2	00	4	/ +1.5	1	-	1	5	0.5	6		9
7	63.7	SW 1	11	5	/ +1.0	5	1	10	9	0.4	7		5
7	62.2	SSE 1	10	4	/ +1.0	2	10	9	9	0.7	7		5
9[17]	76.5	SSW 1	12	2	/ +1.0	6	20	6	9	1	5		5
7	66.7	SW 4	55	2	/ +1.0	6	10	10	9	1	5		3
7		SW 5	90	0	+1.5	0	50	3	0	1	2		2
7	6												
7	6												
7	61.0	NW 3	27	-2	+1.0	7	0.05	Nebel	0	4	-2		0
7	58.3	WNW 4	27	-3	+1.5	4	0.05	Nebel	0	5	-3		0
9[03]	62.4	NW 5	65	-6	+1.0	7	0.05	10	0	3	-5		0
7	6												
9[18]	58.6	NW 5	27	-10	+0.5	7	0.05	10	0	2	-8		0
7	56.7	WSW 5	62	-7	0	7	0.2	10	0	1	-5		0
7	5												

Luftdruck der Bergstationen nicht auf Schwere und Meeresspiegel reduziert

KÜSTENSTATIONEN UND FEUERSCHIFFE

NACHMITTAG UND ABEND DES VORTAGES

List	2p:	NW 2-3, heiter, ganz Sicht, See E
Sylt	7p:	NNW 2-3, heiter, ganz Sicht, See E
Arkona	2p:	758.6, NNW 5, 7° Sicht 50 km, See W
	7p:	
Außenjade	2p:	NNW 4, wolkig, See W
	7p:	
Marienleuchte	2p:	760.2, NW 4, W 6°, Sicht 50 km, See
	7p:	
Borkumriff	2p:	762.4, NNW 5, W 10, W.T. 12°
	7p:	62.7, NNW 4, W 9°, See W, W.T. 12
Amrumbank	2p:	NW 3, heiter, See 2, W 9°, W.T. 13.2
	7p:	N 3, heiter, See 4, " 7.5° " 13.0
Adlergrund	2p:	NNW 3, heiter, See W, Borkum Sicht, W 6°, W.T. 10.0
	7p:	NNW " " " W " " "
Borkum	6p:	762.8, NNW 5, W 2°

HEUTE MORGEN

List	8a:	NW 3, heiter, See E
	11a:	
Sylt	8a:	761.3, W 2, W 2°, Sicht 50 km, See I
	11a:	760, WNW 3, W 6°, " 50 " See I
Arkona	8a:	NW 4, wolkig, See W
	11a:	
Außenjade	8a:	W 4, Regen, See 2, Dünung
	11a:	
Marienleuchte	8a:	760.2, WNW 3, W 6°, Sicht 50 km, See I
	11a:	61.2, WNW 3, W 8°, " 50 km, See I
Borkumriff	8a:	761.6, W 3, W 7°, See W, W.T. 12°
	11a:	
Amrumbank	8a:	NW 3, bewölkt, See 3, W.T. 8.3, W.T. 12.3
	11a:	
Adlergrund	8a:	NNW 4, heiter, See W, Borkum Sicht, W 7.2, W.T. 9.7
	11a:	NW 4, " " See W " " " 9.2 " 9.8
Borkum	11a:	

HEUTE MORGEN 8 UHR

DEUTSCHE STATIONEN	Uhrzeit	Luftdruck	Wind	Wetter	Temperat.	Luftdruck Charakter. u. Änder.	W	Sichtweite in km	Wolken (in Zehntel)	Rel. Feucht.	Niederschlag	Minimum	Seegang	Wolkenhöhe
Borkum	8	761.7	W 3	11	7	\ +0.5	1	20	10	9	32	-		6
Wilhelmshaven	8	62.5	WSW 2	11	3	\ +0.5	5	10	9	9	4	3		5
Helgoland	8	61.5	NW 2	bedeckt	6									
Altenwalde	8	61.8	SW 1	16	5	\ -0	6	20	8	9	9	2		4
Bremen	8	62.9	SW 2	10	2	\ -0.5	3	10	7	9	0	1		6
Hamburg	8	63.4	WSW 3	50	3	\ -0.5	6	10	10	9	0	3		6
Groß-Borstel	8		S 2	11	3		6	4	10	9	0.7	2		6
Kiel	8	64.3	SW 1	11	3	- 0	0	-	8	9	0	1		4
Warnemünde	8	59.6	W 2	11	6	- 0	1	10	8	9	0			5
Swinemünde	8	60.2	WNW 1	01	2	/ +0.5	0	10	7	9	0	-		6
Rügenwaldermünde	8	57.9	NW 5	wolkig	6	/ +0.8	-	-	-	6	8	1		
Danzig	8	57.9	W 4	01	2	\ -0.5	0	50	9	8	0	1		6
Königsberg	8	56.3	SW 6	65	1	\ -0.5	7	0.2	10	9	1	0		1
Memel	8	55.9	SSE 2	10	1	/ +0.5	7	10	8	9	1			5
Aachen	8	64.3	SSW 1	01	2	\ +1.0	6	30	3	9	0	0		4
Löningen	8	64.2	SW 1	11	1	\ +1.0	0	0.2	3	9	0	0		7
Hannover	8	63.9	SW 1	12	2	- 0	2	4	6	9	0	2		5
Magdeburg	8	63.9	WSW 2	12	3	\ -0	1	10	10	8	0	3		9
Dresden	8	65.9	WSW 4	11	3	- 0	5	50	8	7	0.2	2		6
Berlin	8	62.9	WSW 1	11	3	/ +0.5	1	4	8	8	0	2		4
Grünberg i. Schles.	8	64.2	SW 3	11	2	/ +0.5	6	4	9	9	0.1	1		5
Breslau	8	63.0	WSW 2	11	2	/ +0.5	5	20	6	9	0.2	0		5
Frankfurt a. M.	8	64.9	SSW 1	29	2	\ -0.5	4	0.05	Nebel	9	0	0		0
Karlsruhe	8	64.7	SE 1	27	6	\ -0.5	6	1	Nebel	0	1	6		1
Friedrichshafen	8	66.0	SW 1	11	8	- 0	6	50	10	10	1	3		5
Bamberg	8	64.4	S 2	00	3	/ +0.5	1	20	3	9	0.1	1		5
München	8	66.7	SSW 1	21	2	\ -0.5	2	4	10	9	0.2	2		3
Kahler Asten 852	8	-	SSW 1	01	-1	\ -0.5	0	20	4	9	0	-2		9
Wasserkuppe (Rhön) 950	8	68.4	W 1	11	-2	- 0	4	0.5	10	9	2	-2		6
Feldberg im Taunus 801	8	69.1	SW 1	12	-1	\ -0.5	1	10	8	9	0	-1		6
Brocken 1142	8	66.7	WSW 5	27	-3	\ -0.5	4	0.5	Nebel	0	0	-3		0
Fichtelberg 1213	8	67.6	WNW 4	27	-4	- 0	4	0.05	Nebel	0	0	-5		0
Schneekoppe 1603	7[70]	62.2	W 6	25	-7	- 0	7	0.05	9	0	2	-8		0
Feldberg i. Schwarzw. 1493	8[15]	63.4	SW 4	31	-6	- 0	5	0.05	10	0	1	-2		0
Zugspitze 2964	7[16]	59.4	NW 7	27	-8	- 0	7	0.05	10	0	0	-8		0
Säntis 2500	8	56.5	WSW 3	61	-5	/ +0.5	1	20	10	0	10	-7		0
Sonnblick 3106	8	5												

Luftdruck der Bergstationen nicht auf Schwere und Meeresspiegel reduziert

Seehöhe in Metern

Nachdruck und Verwertung für öffentliche Vorhersage verboten!

Sonnabend, 17. Oktober 1925

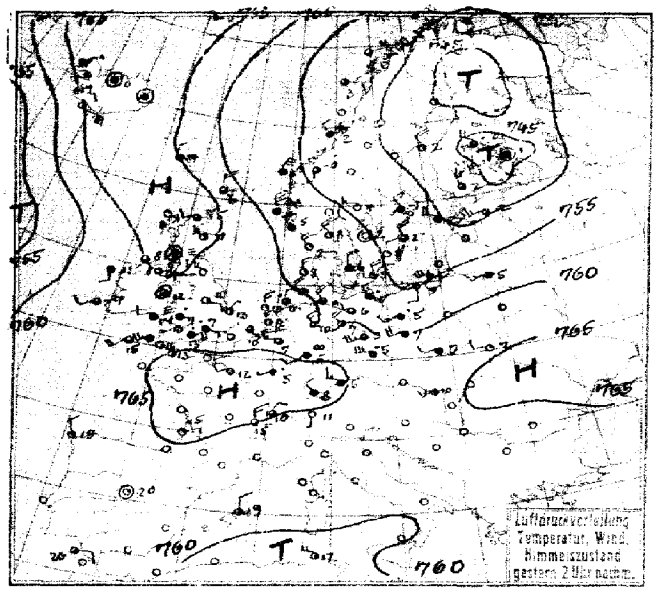

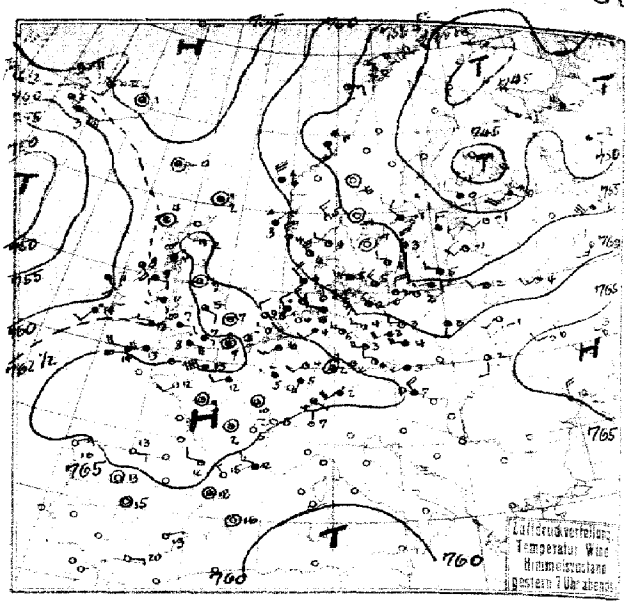

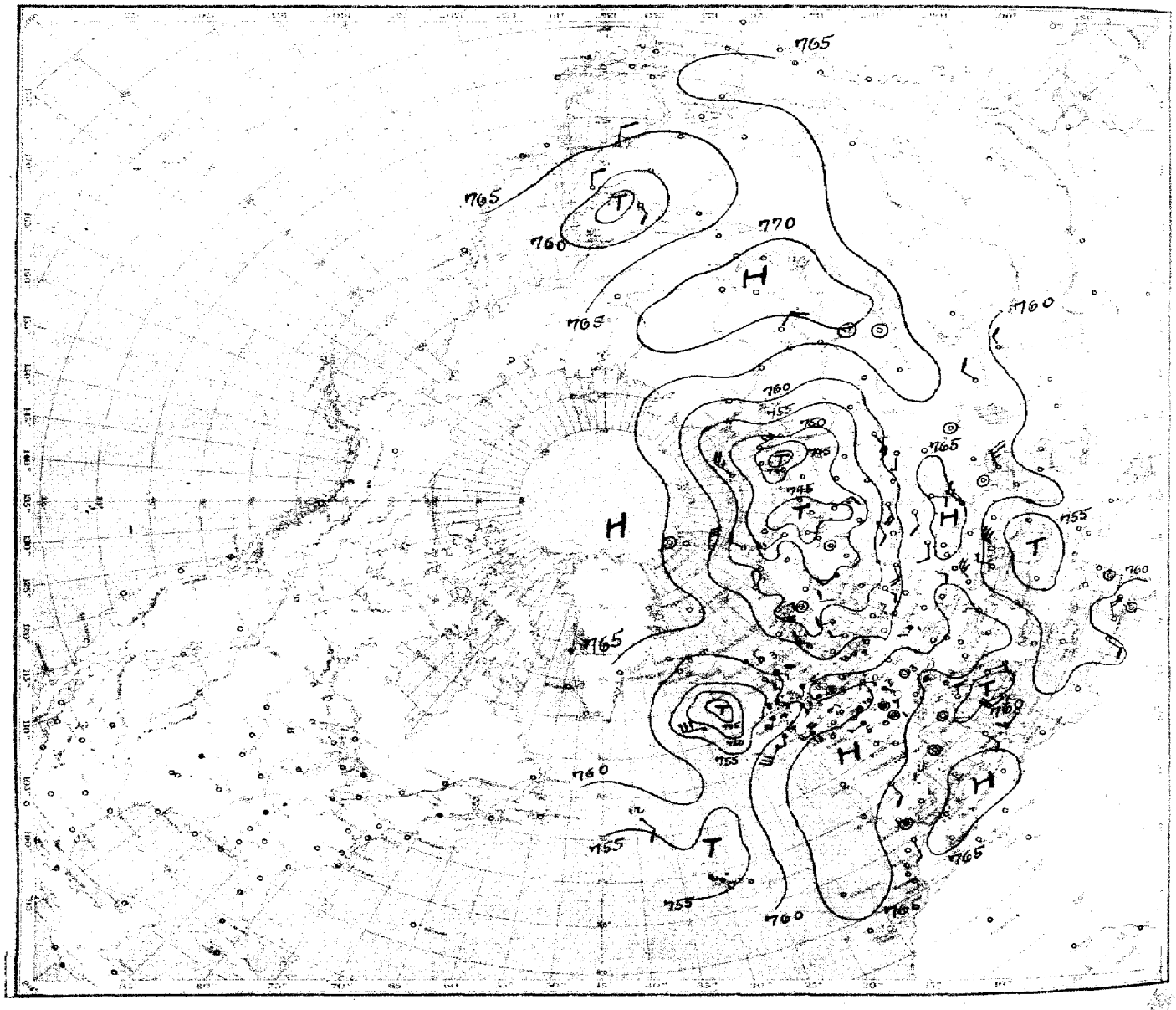

Luftdruck, Temperatur, Wind, Himmelszustand der nördlichen Halbkugel
vom Sonnabend, 17. Oktober 25 morgens.

SEEWARTE Jahrgang 50 Nr. 290

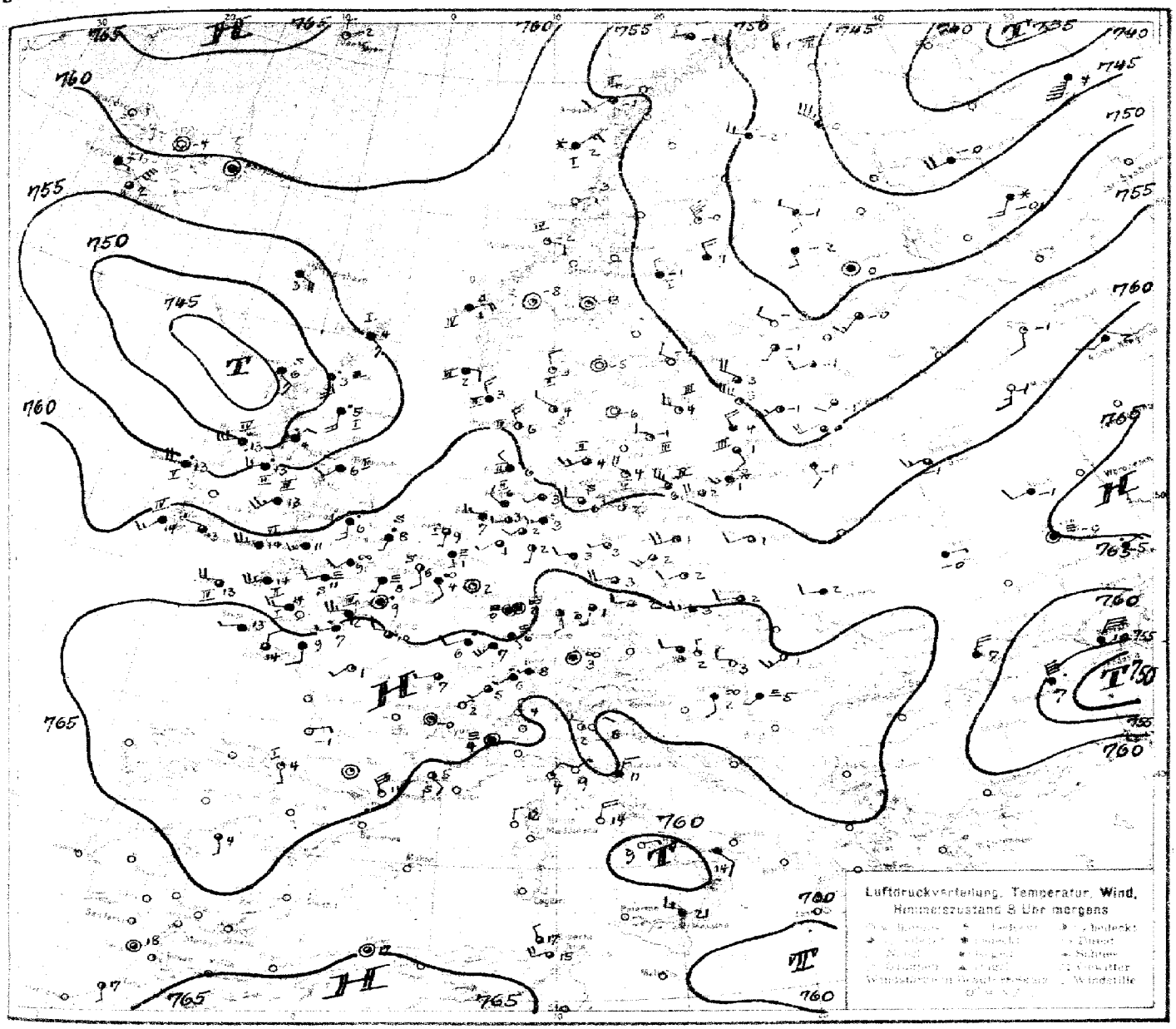

ALLGEMEINE ÜBERSICHT 8 Uhr morgens: **Sonnabend, 17. Oktober 1925**

Das Tiefdruckgebiet, das gestern über Finnland lag, ist weiter nordostwärts gezogen. Über den wärmeren Meeresteilen der mittelmeerischen Breiten haben sich einzelne Depressionen entwickelt, besonders über dem Schwarzen Meer, während über Mitteleuropa noch ein langgestrecktes Hoch liegt. Das Tiefdruckgebiet, das bisher ohne viel Bewegung über dem östlichen Atlantischen Ozean sich aufhielt, zeigt plötzlich stärkere Bewegungstendenz und dringt bei Schottland rasch in östlicher Richtung vor. Erhebliche Temperaturgegensätze über den Britischen Inseln und der Vorstoß einer kräftigen kalten Rückseitenströmung unterstützen den Vorstoß des Tiefs, wenn er auch nur z. T. sekundären Ursprungs ist. Da die Zufuhr von Kaltluft nach Deutschland auf der Rückseite des Eismeertiefs unterbrochen ist, hat bereits Erwärmung eingesetzt. Sie dürfte aber bald von der neuen kalten Rückseitenströmung der rasch wandernden englischen Zyklone abgelöst werden.

WETTERAUSSICHTEN AN DER DEUTSCHEN KÜSTE für **Sonntag, 18. Oktober 1925**

Nordsee westl. Ostsee: Auffrischende Winde aus südwestlicher Richtung, später rechtdrehend, bewölkt, Regenfälle, zunächst Erwärmung.

Östl. Ostsee (Wetterw. Swinemünde): Zunächst schwache veränderliche, später aus Südwest stark auffrischende Winde, zunehmende Bewölkung, später Niederschläge, etwas milder.

Äußerste Ostsee: (Wetterw. Königsberg) Nach kurzem Aufklaren erneut starke Verschlechterung, Regen und Südweststurm, milder.

Sturmwarnungen: Heute 11 05 h morgens. Westl. Ostsee u. Nordsee gewarnt: Gefahr starker südlicher, später rechtdrehender Winde. Signalball.

Ro.

Deutsche Seewarte Abt. III. Georgii

Blanckenese, Hartung & Co., Hamburg

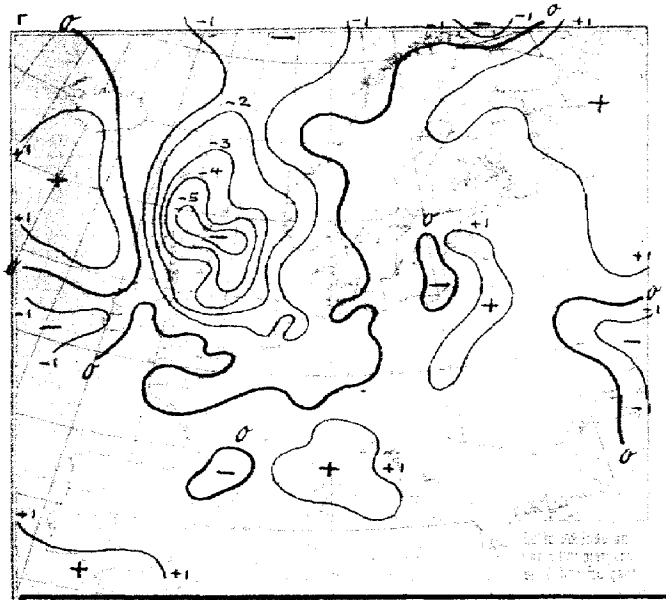

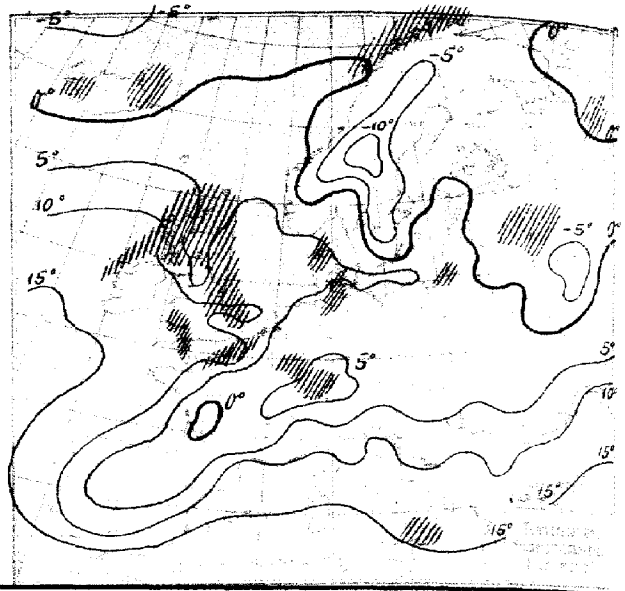

NACH AUFZEICHNUNGEN DER REGISTRIERAPPARATE ZU HAMBURG SEIT GESTERN 8 UHR MORGENS (M. E. Z.)

STUNDE		9	10	11	12m	1	2	3	4	5	6	7	8	9	10	11	12n	1	2	3	4	5	6	7	8
Thermograph		5.9	5.2	5.5	7.2	7.8	9.2	8.6	8.2	7.3	6.3	5.6	5.2	4.6	4.4	4.1	3.6	3.6	4.0	4.4	3.6	2.9	3.2	3.1	3.2
Barograph		54.5	54.9	55.2	55.7	56.0	56.2	56.7	57.1	57.6	58.0	58.4	58.7	59.2	59.5	59.8	59.8	59.8	59.8	59.8	59.8	59.1	59.0	58.9	58.7
Anemograph	Richtung	W	NW	NW	NW	NW	NW	NW	NW	NNW	W	WNW	W	WSW	W	W	WSW	WSW	W	WNW	W	WSW	WSW	NW	NW
	m. p. S.	7.0	8.2	8.4	8.6	8.6	8.0	6.6	5.5	4.7	4.2	4.1	4.0	4.5	5.4	4.0	5.3	4.1	4.7	4.8	5.0	4.0	3.3	3.2	4.7
Regenmesser		-	-	-	-	-	-	-	-	-	-	0.00	-	-	-	-	0.00	-	-	-	-	-	-	-	0.00
Sonnenscheindauer in Min		55	55	20	40	45	50	45	50	15	-	-	-	-	-	-	-	-	-	-	-	-	-	-	-

AUFSTIEGE

STATION Wind in m./S.	Seehöhe	Zeit	Boden	200	500	1000	1500	2000	2500	3000	3500	4000	4500	5000	Bemerkungen
							Heute morgen.								Sichtw. bis Kilom.
Rostock (Aerolog.)	37 m	9a	4.4° 81%	300 m 8.5° 67%		-0.3° 68%	1300 m -2.4° 85%	1900 m -0.4° 46%							
"	"	"	W 6	WNW 12	"	NW:W 12	NW:W 12	NW:W 13				ci-str.	a-str.	cu. str.	cu. cu. " " 50 "
Fr'hafen	400 m	8a	-	-	400 SW:W 2	WSW 11									" " 50 "
Gr.-Borstel (Hbg.)	17 m	9a	-	WSW 6	W 9	W:S 9	W:N 8					4400 m			" " 4 "
" "	"	11a	SW 4	SW 4	W 9	W:S 10	W:S 9					4400 m			" " 4 "
Breslau		7a	WSW 2	300 W 11	W 13	800 WNW 17	1000 WNW 16					mi			
Cranwell		2a	-	SE:S 9	SSE 6	SSW 6									
Malta		8a	WNW 5	-	N:W 14	-	NW 15	SW:W 11							" " 30
Helder		"	SSW 1	-	-	W:S 7	W:N 9	NW 4							" " 20 "
Pavorno		"	NE 3	E:N 6	-	-	NE:N 5	N:E 7							
Rom		"	ENE 3	NE:E 3	-	-	W:S 4	-	-	SE 5					" " 20 "
Tarent		"	SE 2	NW 4	NW 7	W:S 10	-								
Genua		"	-	NE:E 6	-	-	SE:E 1	W:S 4							
Ancona		"	-	WNW 6	NNW 10	N:W 9									
Agar		"	SSW 1	WSW 4	WNW 8	NW:W 6									
Waschau		"	-	NW 5	NW:N 5	NNW 10	NW 7	NW 8	-	WNW 6					
							16. Oktober 1925:								
Rostock	37 m	9a	W:S 4	W:N 3	400 WNW 11										
Breslau		8a	SSW 2	SW 8	500 SW:W 10	600 WSW 10	W:S 9	1000 W:S 10	1100 W:S	1500 W:S 9	1900 SW:W	2400 SW:W	3000 W:N	3500 W:N	4000 m 4500 m 5000 m " " 20 "
Frankfurt a/M.		9a	SW 4	SSW 6	600 SW:W 12	800 W:S 10								1830 m	" " 10 "
Bremen		11a	WNW 3	NW:W 7	WSW 8	NW 11	NNW 11	NW:W 10	-	2400 NNW 11					" " 4 "
"		2p	NW 7	3900 NW 7	NW:N 9	4800 NNW 11					3500 N:W 11			800 m	" " 30 "
Karlsruhe	130 m	1p	WSW 4	WSW 8	W 12										" " 50 "
Lindenberg	122 m	3p	W 6	300 WSW 10	W 12	W 13	W 15	1200						500 m	" " 10 "
Rostock	37 m	9p	WNW 3	NW 8	NW 8	NW:W 11	NW 9	NW:N 9							" " 10 "
Felixstowe		2p	-	NE:E 6	NE 5	NE 6	NE:E 1								" " > 50 "
Holyhead		2p	-	SSE 3											
Helder		"	-	-	N:W 7	N:E 8	N:W 7								
"		8a	-	6° 65%	4° 65%	-1° 65%	-4° 65%	-8° 55%	-12° 45%	-16° 35%					
De Bilt	25 m	"	-	6° 85%	4° 85%	0° 85%	-3° 85%	-6° 85%	-10° 85%	-13° 85%	-	-16° 35%	-	-22° 35%	
Aberdeen		-	-	NNW 2	NNW 2	NNE 1									
Oestersund		7a	-	N 3	N:W 2	N:W 3									
Renfrew		7a	-	SE:E 4	SE 5	S:E 5	SSW 9								
Holyhead		"	-	SW:S 3	WSW 2	W 4	W 6								
Toulouse		"	-	-	NW 5	NNW 10	N:W 10	NW:N 10	-	NW 11					
Lyon		"	-	-	W:S 5	NW:W 9	NW 16	NW 13							
Pyrotz		"	-	-	NNW 7	N:W 7	NNE 9	NW:W 8	-	N 8					
Madrid		"	-	-	W 5	WNW 10	NNW 8								
Dunkerque		11a	-	7.2° 85%	8.3° 95%	11.1° 100%	10.2° 100%	-1.0° -	-3.9° -	-6.2° -	-	-12.2° -	-	-19.4° -	5000 -26.1° 6000
"		3p	-	8.3° 75%	10.1° 75%	11.7° 95%	10.8° 95%	-1.1° -	-2.8° -	-6.1° 100%	-	-12.2° 100%	-	-16.7° -	-23.3°

Sonnabend, d. 17. Oktober 1925

STATION	MORGEN Luftdruck	Wind	Wetter	Temperat.	Luftdruck Charakter. u. Änder.	W	Seegang in m	Wolken (in Zehnteln)	Rel. Feuchtigkeit	Niederschlag	Minimum	Seegang
Wien	767.2	SW 2	30	3	↙ −0.5				4	⊘	2	–
Zürich	97.3	SW 1	50	6	↙ 0	6	2	10	0	4	4	–
Bern	97.5	SW 1	10	5	↙ 0	6	50	8	9	1	5	–
Genf	68.6	NE 1	01	2	– 0	0	4	wolkenl.	9	0	1	–
Lugano	64.6	N 1	00	4	↙ +1.5	0	10	–	8	0	3	–
Helder	62.2	SSW 1	11	9	↖ +1.0	6	20	9	9	1	–	–
Vlissingen	63.3	SSE 2	10	6	↖ −1.0	1	10	9	9	0	–	–
Utrecht	63.6	SSE 1	34	1	↖ −0.5	3	0.20	9	0	⊘	–	–
Kopenhagen	59.0	WSW 3	11	4	– 0	1	10	8	7	0	–	–
Skagen	57.3	NW 1	01	4	– 0	0	20	4	6	0	–	–
Hanstholm	57.7	NNW 3	11	6	↖ 0	1	50	9	7	0	–	–
Blaavandshuk	60.3	NW 1	30	6	↖ 0	5	50	10	–	0.1	–	–
Hammershus	58.6	NW 4	01	4	↙ +1.0	0	50	3	0	0	–	–
Abisko												–
Haparanda												–
Stensele												–
Oestersund												–
Bernösand	54.4	NNW 1	11	−1	↙ +0.5	2	50	10	6	0	–	–
Särna	57.9	Stille	01	−3	↙ +0.5	0	50	2	8	0	−14	–
Karlstad	57.4	"	01	−5	↙ +0.3	0	–	wolkenl.	9	0	−7	–
Stockholm	55.6	NW 2	01	−4	↙ +0.5	0	20	–	7	0	−5	–
Jönköping	57.7	Stille	01	−6	↙ +0.5	0	50	–	8	0	−7	–
Wisby	56.1	WNW 3	01	4	– 0	1	50	5	5	0	–	–
Kalmar	57.4	WNW 2	00	−1	↙ +1.0	1	–	1	6	0	–	–
Gällivare	54.3	W 1	01	−5	↙ +0.5	1	50	6	8	0	−7	–
Karlshamn												–
Bjuröklubb	52.2	NNW 7	00	−0	↙ +1.5	2	50	2	–	0	–	–
Quade Hook												–
Spitzbergen	64.1	Stille	01	−12	↖ −1.0	0	50	1	8	0	–	–
Ingö	62.9	NNE 2	13	−1	↖ −0.5	5	50	8	8	3	–	–
Valdersund	56.3	ESE 2	01	−2	↙ +0.3	0	20	2	9	1	–	–
Kinn	57.8	ENE 4	79	1	↖ −1.0	7	20	10	9	5	–	–
Lister	58.4	NNW 3	12	3	↖ −1.0	1	50	10	6	0	–	–
Bären-Insel	36.1	E 6	11	−1	↖ −1.0	2	50	10	0	0	–	–
Andâes	55.0	SW 2	13	−1	↖ −0.5	5	50	8	6	0.5	–	–
Röst	56.8	NE 3	33	2	↖ 0	5	10	10	9	⊘	–	–
Jan Mayen	64.7	N 1	01	−2	↖ −1.0	1	50	1	7	0	–	–
Färder	57.3	NNW 2	00	3	↙ 0	0	50	2	0	0	–	–
Vardö	46.9	N 5	13	1	↖ −1.0	7	20	10	7	3	–	–
Brönnö	56.6	E 1	00	−3	↙ 0	0	50	wolkenl.	9	0	–	–
Utsire	57.9	ESE 2	12	2	↖ −2.0	5	50	9	8	3	–	–
Dombas	57.4	Stille	07	−8	↖ −0.5	7	50	1	0	–	−9	–
Helsingfors	53.0	NW 2	01	−5	↙ +0.5	0	50	wolkenl.	9	4	–	–
Vasa	51.8	NNW 4	15	1	↙ +1.5	2	50	10	8	0.2	–	–
Kuopio	48.1	S 2	11	−2	↙ −2.0	1	20	10	8	3	−2	–
Dorpat	52.9	WSW 2	12	−1	– 0				2	2	–	–
Riga	54.6	SW 3	01	−1	↙ +1.0	7	30	5	8	4	−4	–
Warschau	61.0	WSW 3	10	1	↙ +0.5	1	20	7	8	1	−0	–
Lemberg	64.3	W 2	12	2	↙ +0.5	2	20	10	8	4	0	–
Pinsk												–
Wilna	56.8	SSE 2	11	−1	↙ +1.0	2	10	10	0	3	−1	–
Krakau	65.0	W 2	12	2	↙ +1.5	0	4	7	9	1	1	–
Posen	62.5	WSW 4	01	1	– 0	1	10	4	8	0	–	–
Prag	66.0	W 2	11	2	↙ +0.5	1	20	7	8	0	1	–
Eger	66.7	SSW 1	10	1	↖ 0	1	10	7	9	0	−2	–
Preßburg	65.3	N 1	00	2	↙ +1.0	6	10	1	8	⊘	−2	–
Kaschau												–
Olmütz												–
Budapest	66.1	WSW 3	11	3	↙ +0.5	2	50	10	4	0	0	–
Belgrad	66.2	WNW 2	heiter	3	↙ +0.9					0	1	–
Serajewo												–
Agram												–
Sölle												–
Athen												–
Korfu												–
Turin												–
Genua	65.2	Stille	24	4	↙ +1.0	2	0.5	–	9	0	2	–
Livorno												–
Ancona	62.1	W 2	00	4	↙ +1.5	6	0.2	2	6	0	–	–
Maddalena	61.7	NW 3	–	–	↙ +0.5	0	20	5	5	0	–	–
Messina	61.2	Stille	00	17	↙ +1.0	5	10	–	7	0.1	–	–
Tarent	61.1	WNW 3	42	15	↙ +0.5	6	10	9	9	12	–	–
Venedig	61.6	SE 2	11	14	↙ +2.0	1	20	–	6	0	–	–
Rom	64.5	NE 2	00	8	↙ +1.0	0	50	4	6	0	–	–
Malta	62.5	NNE 4	00	14	↙ +1.5	1	20	–	8	0	12	–
Madrid	60.8	WNW 3	02	18	↙ +0.5	0	50	3	7	0	–	–
La Coruña	66.1	SSE 1	½ bed.	4								–
Mahon												–
Malaga												–
Horta												–
Funchal												–

STATION	MORGEN Luftdruck	Wind	Wetter	Temperat.	Luftdruck Charakter. u. Änder.	W	Seegang in m	Wolken (in Zehnteln)	Rel. Feuchtigkeit	Niederschlag	Minimum	Seegang
Rochefort												–
Bayonne	766.1	SSE 1	0	4	– 0			1			0	–
Bordeaux	65.4	ENE 1	01	−1	↙ +0.5			wolkenl.			0	−1
Clermont												–
Dijon	67.4	WSW 1	11	7	↙ +0.5			9			0	6
Calais	62.2	SSW 1	29	8	↖ −0.5			Nebel			0.4	–
Brest	66.3	WSW 1	11	13	– 0		50	10			0	12
Paris	64.9	W 2	11	10	↖ −0.5		20	8			0.1	9
Perpignan	65.1	NW 6	01	14	↖ 0		250	wolkenl.			0	11
Rennes	66.5	S 2	11	9	↖ 0		10	10			0.4	–
Straßburg	65.6	SW 3	50	7	↖ −0.5		–	5			1	4
Toulouse	68.3	Stille	01	1	↙ 0		250	1			0	0
Tours	–	SW 1	01	1	– 0		10	2			0	–
Ajaccio	62.6	N 1	01	12	↙ +1.0		50	wolkenl.			–	–
Le Havre	63.7	WSW 3	11	12	↖ 0		20	10			1	–
Marignane	64.8	SE 2	01	8	↙ +1.0		50	5			0	3
Nancy	65.4	WSW 2	50	6	↙ 0		10	10			4	5
Lerwick	55.3	SE 3	11	4	↖ −2.5	2	20	10	6		–	–
Renfrew	56.6	NE 2	55	4	↖ −1.5	6	2	10	0	14	2	–
Cranwell	60.2	S 3	50	6	↖ −2.5	2	4	10	0	0	4	–
Scilly	64.4	W 4	12	13	– 0	1	20	9	0	1	–	–
Wick	61.7	SSE 5	55	5	↖ −3.5	6	20	10	0	8	–	–
Malinhead	51.3	WSW 6	47	13	↖ −1.5	6	4	10	9	10	–	–
Tynemouth	55.1	SW 2	13	6	↖ −4.5	6	10	10	9	3	–	–
Pembroke	60.1	WSW 5	15	14	↖ −1.0	5	20	10	0	0.2	–	–
Roches Point	62.3	WNW 1	11	13	– 0	6	20	9	9		–	–
Croydon	62.0	SW 2	27	9	↖ −1.0	6	2	10	0	0.4	7	–
Aberdeen	52.6	S 4	55	5	↖ −0.5	6	10	10	9	8	–	–
Valentia	60.6	SW 2	11	14	↖ −0.5	2	10	10	8	2	–	–
Plymouth	63.5	WSW 5	16	14	↙ +0.5	0	10	10	0	0.2	–	–
Guernsey	64.4	W 3	16	14	– 0	0	10	10	0	0.5	–	–
Sternoway	45.4	SE 3	16	6	↖ 0	6	10	10	0	10	–	–
Holyhead	57.2	SW 5	11	13	↖ −2.5	5	10	10	0	0.6	–	–
Donaghadee	55.3	WSW 3	41	13	↖ −2.0	6	20	10	0	3	–	–
Yarmouth	62.1	SSW 1	49	8	↖ −1.0	2	10	10	8	⊘	–	–
Blacksod	55.6	W 4	50	13	↙ +1.0	6	20	10	9	1	–	–
Calshot	62.5	WSW 2	27	11	↖ −0.5	3	1	Nebel	0	1	–	–
Thorshavn	54.4	ESE 4	10	3	↖ −3.0	2	50	10	0	–	–	–
Seydisfjord	60.0	Stille	50	–	↖ –	7		10				
Acureyri	61.7	"	00	−4	↖ −0.5	0		wolkenl.				
Isafjord												
Reykjavik	57.9	E 1	10	−1	↙ +0.5	1	20	7	5	0	–	–
Vestmannö	58.2	ENE 8	13	2	↙ +1.0	1		9				
Alexandrovsk												–
Archangelsk												–
Ust-Zylma												–
Matochkin-Sharr												–
Dickson												–
Petersburg	51.1	SW 3	bed.	−0	↙ +1.0						9	–
Tscherdyn												–
Moskau												–
Kasan	63.5	SSW 3	bed.	2	↙ +0.6						2	–
Kiew	62.0	E 1	–	−0	↖ −1.0						0	–
Ufa	65.8	Stille	–	1	↙ +0.7						1	–
Saratow	66.8	SSE 1	bed.	1	↙ +0.1						0	–
Orenburg												–
Odessa	62.0	NNE 5	–	7	↖ −0.5						0	–
Sewastopol												–
Astrachan	61.9	NE 1	½ bed.	10	↖ −0.1						0	–
Emba	64.2	Stille	heiter	8	↙ +0.6						0	–
Batum												–
Baku	58.0	SW 1	bed.	6	↙ +0.1						0	–
Tobolsk												–
Omsk												–
Tashkent	60.3	ESE 1	heiter	11	↙ +0.9						0	–
V. Imbatskoe												–
Tomsk												–
Irkutsk												–
Jakutsk												–
Wladivostok	65.4	SSE 2	bed.	12	↙ +0.4						0	–
Tanger	64.–	Stille	½ bed.	18								–
Agadir	64.–	S 1	½ bed.	18								–
Bou Denib												–
Oran												–
Algier	65.–	Stille	½ bed.	17								–
Setif												–
Tunis												–
Aleppo												–
Beyruth												–

NORD-AMERIKA 2 UHR NACHTS

	Luftdr.	Wind		Luftdr.	Wind		Luftdr.	Wind		Luftdr.	Wind		Luftdr.	Wind
St. Johns			La Pas			Bermuda			Duluth			Tatoosh		
Sydney			Edmonton			Key West			Huron			San Francisco		
Father Point			Nantucket			Little Rock			Salt Lake City			San Diego		
Parry Sound			Washington			Nashville			Helena			Forth Worth		
White River			Hatteras			Cleveland			Denver			El Paso		
Winnipeg			Charleston			Chicago			Roseburg			Belle Isle		

STATION	GESTERN NACHMITTAG						GESTERN ABEND								STATION	GESTERN NACHMITTAG						GESTERN ABEND							
	Luftdruck	Wind	Wetter	Temperat.	W	Sichtweite in km	Luftdruck	Wind	Wetter	Temperat.	W	Sichtweite in km	Niederschlag	Maximum oder Sonstiges		Luftdruck	Wind	Wetter	Temperat.	W	Sichtweite in km	Luftdruck	Wind	Wetter	Temperat.	W	Sichtweite in km	Niederschlag	Maximum
Wien	7						7								Turin	7						7							
Zürich							66.7	W 1	11	6	2	0	0	9	Genua													
Bern							65.8	NE 1	13	8	1	10	0	10	Livorno													
Genf							65.8	SW 1	01	8	0	10	0	11	Ancona													
Lugano							65.3	W 1	01	7	1	20	0	15	Maddalena													
Helder	62.9	W 3	03	10	8	50	64.6	WNW 2	11	9	1	10	0.1	2	Messina													
Vlissingen	63.5	SE 1	10	10	1	20	65.5	NE 1	10	7	1	10	⊜	2	Tarent													
Utrecht	63.5	WNW 3	11	12	1	50	65.3	NNW 1	11	9	1	10	2	14	Venedig													
Kopenhagen	57.8	W 4	81	6	6	50	58	WSW 5	11	5	1	20	2	12	Rom													
Skagen	55.6	NW 3	01	8	6	20	56.0	WNW 4	01	4	6	10	2	2	Malta	58	WNW 4	bed.	22									
Hanstholm	56.8	NW 3	01	7	6	50	57	NW 3	01	6	6	50	0	W	Madrid	54	Stille	heiter	40			63.2	Stille	01	10	1		
Blaavandshuk	56.1	NW 3	01	8	1	50	56.3	WNW 4	10	11	5	50	0.2	W	La Coruña	64	NW 1	meist	18			64.1	NE 3	01	9	1		
Hammershus	55.3	WNW 4	00	5	1	50	57.9	NW 3	01	5	6	50	0	1	Mahon	63	N 2	sogut	19			61.6	Stille	01	10	1		
Abisko															Malaga													
Haparanda															Horta													
Stensele															Rochefort													
Oestersund															Bayenne													
Hernösand															Bordeaux	68	SE 1	bedeckt	15									
Särna							54.0	Stille	01	0	0	50	0	0	Clermont							67.5	Stille	01	2		50	0
Karlstad	53.8	W 3	01	4	0	X	55.0	"	01	1	0	X	0	4	Dijon							66.2	"	11	10		50	0
Stockholm	52.5	NW 2	12	1	1	10	54.1	SW 2	11	1	2	10	0	2	Calais							65.0	"	10	7		2	6
Jonköping	55.8	Stille	01	2	0	50	56.1	Stille	01	1	1	X	0	3	Brest													
Wisby	55.3	NW 4	11	2	1	50	54.6	WNW 4	10	3	1	50	0	W	Paris	65	WSW 2	bed.	12			65.1	WSW 2	11	12		2	27
Kalmar	54.7	W 2	01	5	1	X	56.1	W 2	00	1	1	X	0	I	Perpignan	63	NW 3	heiter	22			64.2	NW 3	X	15		50	X
Gällivare															Rennes							66.4	SW 2	0	12		50	0
Karlshamm															Straßburg							66.5	NE 2	11	0		4	1
Bjurökiubb															Toulouse							65.8	W 2	01	12		50	0
Quade Hook															Tours							67.0	Stille	01	9		50	0
Spitzbergen	65.1	ENE 2	01	-4	1	50	67.2	Stille	00	-3	0	50	0	X	Ajaccio							66.9	"	01	15		4	0
Ingö	54	NE 3	bed.	1			52.3	NNE 3	10	1	1	20	1	W	Le Havre							64.2	WSW 8	11	12		2	0
Valdersund	54.0	NW 1	33	2	0	20	55.3	ENE 2	00	1	1	2	1	W	Marignane							62.1	WNW 3	01	12		50	0
Kinn	57.9	ENE 6	31	4	8	40	58.4	WNW 6	31	1	8	20	1	W	Nancy	65.3	WSW 1	81	5		10	66.4	W 1	50	5		2	3
Lister	58.5	NW 5	03	5	6	50	59.3	WNW 5	00	-1	0	30	0	W	Lerwick	63.3	W 5	11	5	1	50	63.0	Stille	01	2	1	20	1
Bären-Insel	61.5	E 6	33	-1	2	4	61.5	E 6	11	-2	2	4	0.1	W	Renfrew	65.5	Stille	01	7	4	1	63.8	NE 1	20	7	3	65	0
Andänes	55.8	ENE 4	12	4	1	20	54.8	NE 4	00	3	1	20	0	W	Cranwell	64.5	E 2	11	11	0	15	65.8	ESE 2	11	2		50	0
Röst	54.0	S 2	11	3	1	50	55.1	E 2	00	2	1	50	⊜	2	Scilly	64.5	SW 4	11	9	1	20	64.3	W 4	21	11	2	2	0
Jan Mayen	60.2	WNW 3	11	-0	1	50	60.5	S 3	11	-0	1	50	⊜	20	Wick	60.1	WSW 2	11	5	8	50							
Färder	65.2	Stille	00	5	0	50	65.5	NW 3	00	5	0	50	0	2	Mailnhead	60.2	ENE 1	11	8	1	50	61.3	SE 4	12	8		50	2
Vardö	48.6	NE 5	72	2	7	20	48.0	NNE 5	07	2	5	50	1	VI	Tynemouth							65.0	Stille	12	7	0	05	05
Brönnö	57.5	E 1	00	0	*	50	55.0	E 1	00	-1	0	50	0	*	Pembroke	61.9	WSW 1	22	10	2	100	62.5	W 1	11	7	3	10	⊜
Utsiro	59.5	N 5	32	3	4	50	60.3	NE 2	31	3	5	50	0.1	W	Koches Point	62.5	SSW 2	11	15	2	50	62.9	W 1	11	14	5	50	0
Dombas	54.0	SSW 2	10	-0.1	1	50	55.4	Stille	00	-2	5	10	⊜	X	Croydon	64.4	E 2	31	7	6	14	63.1	ESE 3	11	7	4	4	3
Helsingfors	47.3	NNW 3	12	2	7	50	49.4	WNW 2	11	0	1	40	X	X	Aberdeen	65.4	WNW 3	01	4	6	50	65.2	WNW 1	00	2	0	2	0
Vasa	47.8	NNW 4	12	0	1	50	49.3	NW 5	12	0	1	50	—	W	Valentia	62.2	WSW 2	11	14	1	50	61.3	SW 2	10	14	6	10	01
Kuopio	43.6	W 5	12	-2	2	50	45.4	W 4	11	1	1	005	—	1	Plymouth	63.5	SW 5	50	13	6	20	63.8	SW 4	10	13	6	10	1
Dorpat	45.4	WSW 3	11	2			51.3	SW 2	00	1	0	0	0	3	Guernsey	65.1	W 5	11	13	1	50	64.5	W 4	11	13	5	10	0
Riga							52.6	SW 2	03	-1	1	20	—	2	Stornoway	65.4	E 1	01	8	0	20	63.8	Stille	12	8	1	4	0
Warschau							55.1	SSW 2	01	5	1	10	0	3	Holyhead	62.7	Stille	11	12	2	40	62.5	SW 1	11	11	5	10	0
Lemberg	64.1	W 2	00	7	0	20	64.5	S 2	00	7	0	0.2	0	7	Donaghadee	64.5	E 3	00	9	0	50	64.1	E 2	01	9	0	50	0
Pinsk							61.4	SW 1	01	-1	0	2	0	7	Yarmouth	63.3	SW 5	50	13	6	20	65.6	Stille	12	9	0	20	0
Wilna	55.8	WSW 3	11	5	1	X	57.5	SSW 4	00	3	0	20	—	6	Blacksod	61.1	S 3	11	11	2	50	60.0	SE 2	11	11	1	50	⊜
Krakau	62.4	WSW 2	11	7	2	X	61.5	W 2	11	7	2	4	0	3	Calahot	63.3	ENE 4	01	15	6	2	64.0	E 4	41	3	*	4	5
Posen	58.5	SW 3	55	5	5	4	59.1	W 2	00	3	1	50	—	5	Thorshavn	64.6	WSW 1	11	7	3	50	63.9	Stille	11	10	1	50	0
Prag	61.2	W 6	35	5	5	10	63.0	WNW 2	00	4	1	10	0.3	6	Seydisfjord	64.4	"	12	7	1	4	63.4	"	12	7	1	4	
Eger							64.5	W 2	00	2	5	10	2	3	Akureyri	66.2	Stille	11	9	1	10	65.4	S 2	11	7	1	4	
Preßburg	61.7	SW 2	11	12		20	63.2	NW 4	01	9	1	2	0	2	Isafford	66.2	NE 1	11	2	2	40	65.7	NE 3	11	2	2	50	
Kaschau	63.5	SSW 3	02	9	0	50	63.5	Stille	00	3	5	10	⊜	2	Reykjavik	64.3	ENE 1	01	4	0	50	61.7	E 2	12	2		20	2
Olmütz	62.1	W 3	11	6	7	20	62.6	SW 3	11	9	0	10	0.1	2	Vestmanno	64.5	E 2	11	2	1	4	60.4	E 3	12	3	1	4	
Budapest															Hangatarda							47.1	E 7	bed.	0			
Belgrad															Peterhead							46.0	SW 4	Sturm	0			
Serajewo															Shetlandsinseln							43.2	SE 2	bed.	0			
Agram															Valencia							55.8	SSW 5	Sturm	0			
Sofia															Shetlandsinseln							54.3	WSW 4	schnee	0			
Athen															Corsica							55.8	WSW 3	heiter	0			
Korfu															Kasan							60.7	SSW 11	bed.	10			

SCHIFFSMELDUNGEN

Datum	Zeit	Breite	Länge v. Gr.	Luftdruck	Wind	Wetter	Temper. Luft	Temper. Wasser	W	Sichtweite in km	Wolken (in Zehntel)	Seegang	Dünnung aus
16. 10	7p	49.6	39.8 W	58	W 4	10	13	14	5	50	7 SW ww	III	W
" "	7p	51.0	16.6 W	59	SW 5	01	14	15	4	10	X X	I	SW
" "	7p	48.3	29.5 W	58	W 3	12	14	17	1	50	10 Str ww	III	W
" "	7p	50.2	21.4 W	54	SSW 5	11	17	16	4	17	10 ww	II	SW
" "	7p	56.2	24.0 W	50	NW 5	01	8	13	1	20	7 SW	IX	W
" "	2p	58.9	18.3 W	56	S 4	28	18	15	2	11	8 SW	6	S
" "	8a	56.0	29.9 W	54	NW 3	00	11	9	1	20	6 Str ww	I	SW
" "	2p	56.2	23.1 W	51	NW 3	12	9	12	1	20	10 SW	II	S
" "	2a	58.8	22.9 W	55	SSW 3	12				20		I	SW
" "	8a	57.0	38.4 W	56	W 4	00				50		III	NW
" "	8a	49.3	33.2 W	53	SSW 5	11				50		10	SW
" "	8a	49.4	24.5 W	45	SSW 5	16				40		10	SW
" "	7p	58.3	29.5 W	58	W 2	12				50		III	W
" "	7p	50.2	21.4 W	54	SSW 5	11				2		VI	SW
" "	7p	56.2	24.0	50	NW 5	01				20		IX	W

Datum	Zeit	Breite	Länge v. Gr.	Luftdruck	Wind	Wetter	Temper. Luft	Temper. Wasser	W	Sichtweite in km	Wolken (in Zehntel)	Seegang	Dünnung aus
17. 10	2a	56.2	22.3 W	53	WNW 6	10	9	13	1	20	8	I	W
" "	7a	58.9	38.4 W	57	SE 2	00	12	17	1	50	2	I	SW
" "	7a	61.2	11.2 W	40	SW 5	00	15	14	2	20	2	I	W
" "	2a	61.1	14.0 W	61	SSW 6	00	15	14	X	20	X	I	W
" "	8a	56	18 W	55	W 7	00	10	13	0	50	7 SW	VI	W

WETTERBERICHT
DER
DEUTSCHEN SEEWARTE

JAHRGANG 50 , Nr. 291 VERLAGSORT HAMBURG Sonntag, d. 18. Oktober 1925

Mitteleuropäische Zeit — **Luftdruck reduziert auf 0° Temperatur, Meeresspiegel und Schwere in 45° Breite — Temperatur in Celsius-Graden — Windstärke** nach Beaufortskala (12 = Orkan) — **Wetter:** 00 bis 09 wolkenlos bis halb bedeckt; 10 bis 19 halb bis ganz bedeckt; 20 bis 29 Dunst oder Nebel; 30 bis 39 Schauer; 40 bis 49 Rieselregen; 50 bis 59 sonstiger Regen; 60 bis 69 Schnee; 70 bis 79 Graupel oder Regen und Schnee gemischt; 80 bis 89 Hagel; 90 bis 99 Gewitter — W = Witterungsverlauf seit der letzten Beobachtung: 0 = wolkenlos bis halb bedeckt, 1 = wolkig, 2 = anhaltend ganz bedeckt, 3 = Dunst oder Nebel, 4 = dichter Nebel, 5 = Schauer, 6 = Regen oder Rieselregen, 7 = Schnee, 8 = Graupeln oder Hagel, 9 = Gewitter — **Relative Feuchtigkeit:** 0 = 95 bis 100 %, 9 = 90 bis 94 %, 8 = 80 bis 89 %, 7 = 70 bis 79 %, 6 = 60 bis 69 %, 5 = 50 bis 59 %, 4 = 40 bis 49 %, 3 = 30 bis 39 %, 2 = 20 bis 29 %, 1 = 10 bis 19 %

GESTERN NACHMITTAG 2 UHR

DEUTSCHE STATIONEN	Uhrzeit	Luftdruck	Wind	Wetter	Temperat.	Luftdruck Charakter. u. Änder.	W	Sichtweite in km	Wolken (in Zehntel)	Rel. Feucht.	Seegang	Wolkenhöhe
Borkum	12	758.6	SW 4	52	6	↘ −1.0	2	10	10 a. sw	0		9
Helgoland	12	—	NW 5	Reg.							5	
Altenwalde	12	58.8	SW 3	10	7	↘ −1.3	6	10	10 a. SW	8		5
Bremen	12	59.1	WSW 3	11	8	↘ −1.5	1	20	10 a. sw	6		4
Hamburg	12	59.7	WSW 3	11	8	↘ −1.5	1	20	10 a. sw	6		4
Kiel	12	60.1	SSW 2	11	7	↘ −1.5	2	10	sw	8		5
Warnemünde	12											
Swinemünde	12	59.5	SSW 2	10	6	↘ −2.5	6	20	10 a. sw	8		4
Rügenwaldermünde	12											
Danzig	12	58.8	WSW 5	01	7	— 0	0	50	5 a. sw	6		5
Königsberg	12	57.6	N 2	33	4	↗ +1.0	7	4.8	0 a. ns	6		3
Memel	12	57.1	E 3	80	5	↗ +2.5	8	10.6	8 a. ns	7		3
Aachen	2[215]	60.0	SSW 5	40	4	↘ −1.5	6	10	10 a. sw	9		4
Lommagen	2											
Hannover	12	61.5	SSW 2	21	7	↘ −1.5	3	10	10 sw	7		4
Magdeburg	12	62.1	SW 2	11	9	↘ −1.0	4	50	10 a. sw	7		5
Dresden	12[205]	63.1	WSW 3	11	6	↘ −1.0	1	50	10 a. sw	9		5
Berlin	12	61.2	SW 1	11	8	↘ −1.0	1	4.7	sw	9		4
Grünberg in Schles.	12											
Breslau	12	62.7	WNW 4	11	6	↘ −0.5	5	20.9	a. sw	8		5
Frankfurt a. M.	12	63.7	Stille	29	3	↘ −1.5	4	0.2	Nebel	9		6
Karlsruhe	12											
Friedrichshafen	12											
Bamberg	12											
München	12	61.6	W 2	11	8	↘ −1.0	2	10	10 sw	0		3
Kahler Asten 852	2[200]	—	S 5	27	0	↘ −1.0	+0.0	9	Nebel	9		0
Wasserkuppe (Rhön) 950	2[215]	6										
Feldberg im Taunus 801	2	6										
Brocken 1142	2[215]	6										
Fichtelberg 1213	2	6[56]	WSW 4	27	−3	↘ −0.5	3	0.05	Nebel	0		0
Schneekoppe 1603	2	5[24.1]	SW 6	61	−6	— 0	7	0.05	10 sw	9		0
Feldberg i. Schwarzw. 1493	2	5										
Zugspitze 2964	2[16]	6[29.8]	NW 8	27	−6	↗ +0.5	7	0.05	9 m	0		0
Säntis 2500	2	5[65.3]	WSW 3	61	−2	↗ 0	7	0.05	10 sw	0		0
Sonnblick 3106	2	5										

Seehöhe in Metern

Luftdruck der Bergstationen nicht auf Schwere und Meeresspiegel reduziert

GESTERN ABEND 7 UHR

Uhrzeit	Luftdruck	Wind	Wetter	Temperat.	Luftdruck Charakter. u. Änder.	W	Sichtweite in km	Wolken (in Zehntel)	Rel. Feucht.	Niederschlag	Maximum	Seegang	Wolkenhöhe
7	752.4	S 6	55	7	↘ −3.5	6	4	10 m	0	55	—		6
7	—	S 6	Reg.										
7	52.6	S 4	58	4	↘ −2.0	6	4	10 sw	0	7	7		5
7	53.1	S 4	55	5	↘ −3.0	6	4	10 m	0	4	8		5
7	54.6	S 5	55	4	↘ −3.0	6	10	10 m	0	8	8		5
8	54.8	S 3	11	4	↘ −3.0	6	—	10 sw	0	2	7		
7	57.0	WSW 2	11	7	↘ −2.5	6	4	10 m	8	9	—	5	5
7	57.6	SW 1	50	5	↘ −1.0	6	2	10 m	0	0.8	7		5
7	57.5	SW 3	Reg.	3	↘ −0.6	—	—	—	—	—	—	5	—
7	58.9	SW 4	01	3	— 0	0	20	3 sw	8	0	7		5
7	58.6	SW 2	00	1	— 0	0	—	3 —	4	5	7		5
7	57.7	N 2	80	3	↗ +0.5	8	10	8 sw. m	8	2	—	3	5
7	58.4	SSW 5	11	5	↘ −1.0	5	10	10 m	9	—	13		5
7	54.1	SW 1	21	6	↘ 0	6	0.05	10 m	0	6	7		5
7	57.5	S 2	51	6	↘ 2.5	2	4	10 m	8	0.1	9		5
7													
7[05]	60	SSW 4	11	5	↘ −2.0	1	20	8 a. sw	7	0	7		5
7	56.5	SW 3	27	6	↘ −2.0	6	1	Nebel	7	1	8		5
7	61.4	WSW 5	11	3	↘ −1.5	6	10	10 sw	8	0.1	8		5
7	61.4	SSE 1	01	3	↘ −0.5	7	10	3 sw. ns	0	3	7		5
7	60.2	SW 1	27	5	↘ −1.5	4	—	Nebel	0	5	8		5
7	61.4	SW 3	00	11	↘ −0.5	6	10	10 m	8	1	11		5
7	60.0	SW 2	51	9	↘ +0.5	6	10	10 sw	9	1	10		5
9[17]	59.4	SW 4	10	3	↘ −2.5	6	10	10 sw	0	3	11		5
7	63.4	W 4	51	6	↘ −0.5	6	4	10 m	0	4	8		5
7	—	SW 8	27	4	↘ −3.0	6	0.05	Nebel	0	10	4		5
7	6												
7	0												
7	65[4].9	SW 6	60	−1	↘ −2.5	7	0.05	10 sw	0	1	−1		5
7	65[4].5	WSW 5	61	−2	↘ −1.0	4	0.05	10 sw	0	—	−2		5
9[08]	62[2].9	SW 6	29	−6	↘ −1.0	4	0.05	Nebel	0	0.8	−5		5
7	6												
9[16]	55[0].3	NW 5	27	−5	↗ +0.5	7	0.05	10 m	0	2[8]	−5		5
7	56[3].3	WSW 4	05	−2	↗ +0.5	7	0.05	10 sw	0	5[1]	−2		5
7	5												

KÜSTENSTATIONEN UND FEUERSCHIFFE

NACHMITTAG UND ABEND DES VORTAGES

List	2 p:	SSW 2, 4, bedeckt, Regen, dicksig, See II
	7 p:	SW " " " " " III
Bülk	2 p:	759.4 WSW 5, wetter 12 T 7°, Sicht 50 m, See II
	7 p:	795.3 SW 5, " 51 T 6°, " 20 " " II
Arkona	2 p:	
	7 p:	NW 2, bedeckt, See II
Außenjade	2 p:	
	7 p:	
Marienleuchte	2 p:	
	9 p:	761.2 WNW 4, wetter 11 T 9°, Sicht 50 m, See I
Borkumriff	2 p:	759.9 SSW 4, wetter 55 T 6°, W T 12°, 10 m
	7 p:	760.4 SSW 6, " 11 T 10°, W T 2°, 10 m, See I
Amrumbank	2 p:	W 3, Regen, See II
	7 p:	S 5, bedeckt, " II
Adlergrund	2 p:	
	7 p:	WSW 3, bedeckt, Sicht 12 Sm, See II
Borkum	5 p:	752.7 S 6, wetter 55 T 5°

HEUTE MORGEN

List	8 a:	NW 1, bedeckt, Regen, dicksig, See I
	11 a:	— " " " " " I
Bülk	8 a:	
	11 a:	760.7 ENE 2, wetter 12 T 8°, Sicht 50 m, See I
Arkona	8 a:	E 4, bedeckt, See II
	11 a:	NE 2, wolkig, " II
Außenjade	8 a:	WNW 6, bedeckt, See II
	11 a:	
Marienleuchte	8 a:	759.5 N 5, 2, wetter 11 T 7°, Sicht 20 m, See I
	11 a:	
Borkumriff	8 a:	751.3 NW 6 wetter 11 T 11°, W T 12°, 8 2 m, See II
	11 a:	
Amrumbank	8 a:	NW 3, wolkig, See II
	11 a:	
Adlergrund	8 a:	SE 3, bedeckt, Sicht 12 Sm, See I
	11 a:	ENE 3, wolkig, " 12 " " II
Borkum	4 a:	752.6 NW 6, wetter 55 T 11°

HEUTE MORGEN 8 UHR

DEUTSCHE STATIONEN	Uhrzeit	Luftdruck	Wind	Wetter	Temperat.	Luftdruck Charakter. u. Änder.	W	Sichtweite in km	Wolken (in Zehntel)	Rel. Feucht.	Niederschlag	Maximum	Seegang	Wolkenhöhe
Borkum	8	757.3	NW 5	30	0	— 0	5	2.0	8 m. sw	8	3	—	5	6
Wilhelmshaven	8	51.9	WSW 2	10	8	↗ +0.5	5	10	9 sw	9	5	3		6
Helgoland	8	52.0	NW 5	20 bed.	10								5	
Altenwalde	8	56.6	WNW 3	30	8	— 0	5	10	7 a. sw	9	3	3		5
Bremen	8	52.4	W 4	12	9	↘ +0.5	6	10	8 a. sw	8	2	3		5
Hamburg	8	51.1	WNW 4	41	8	↗ +1.5	6	2.0	10 sw	9	5	3		5
Groß-Borstel	8		SW 3	20	9		5	4	9	9	3	3		5
Kiel	8	56.7	NW 2	11	8	↘ +2.0	6	—	8 sw	9	3	3		5
Warnemünde	6	48.8	NE 1	11	7	— 0	1	4	10 sw	8	0	—	7	6
Swinemünde	8	47.0	SSE 1	51	4	↘ −0.5	6	0.5	10 m	9	7	3		5
Rügenwaldermünde	8	50.0	NE 1	9 sw.	2					9	—	—	1	—
Danzig	8	51.3	SSE 1	55	3	↘ −2.0	5	1	Nebel	9	1	1		4
Königsberg	8	52.2	SSE 2	70	2	↘ −1.0	7	4	10 m	9	0.1	1		4
Memel	8	51.6	SE 3	17	0	↘ −1.0	8	2.0	10 m	9	1	—	3	5
Aachen	8	57.8	WSW 8	50	10	↘ −0.5	6	4	10 m	9	1.4	10		5
Lommagen	8	60.0	W 1	12	8	↗ +0.5	6	0.5	8 m	9	1	8		5
Hannover	8													
Magdeburg	8	62.2	WNW 6	00	4	↗ −0.5	6	50	2 a. ns	7	5	6		4
Dresden	8	62.4	W 4	13	10	— 0	6	50	8 a. ns	9	6	3		5
Berlin	8	59.6	WSW 4	10	10	↘ 0	6	4	8 a. sw	7	2	5		4
Grünberg i. Schles.	8	62.0	SW 4	50	8	↘ −0.5	6	10	9 a. sw	9	2	3		5
Breslau	8	62.6	W 3	6	8	↘ 0	6	2.0	1	9	2	3		5
Frankfurt a. M.	8	63.3	WSW 4	64	12	↘ 0	6	2	10 m	8	0	10		4
Karlsruhe	7[30]	64.1	SW 3	11	12	— 0	1	20	7 a. sw	8	0	12		4
Friedrichshafen	8	65.0	WSW 2	11	11	↘ −0.5	1	50	6 a. sw	8	0.0	10		4
Bamberg	8	67.1	W 3	41	10	↘ 0	0	10	10 m	9	6	2		4
München	8	60.0	WSW 0	01	11	↘ −0.5	1	50	5 a. sw	8	2	9		4
Kahler Asten 852	8	—	W 8	55	7	— 0	6	4	10 m	9	0.6	7		5
Wasserkuppe (Rhön) 950	8	6												
Feldberg im Taunus 801	8	58[7].3	W 5	55	6	↘ −1.0	6	0.2	10 sw	0	0.1	−1		—
Brocken 1142	8	55[3].—	WSW 8	27	2	— 0	6	0.05	Nebel	9	1	0		5
Fichtelberg 1213	8	54[1].4	WNW 9	59	4	↗ −0.5	6	0.05	10 sw	0	2.6	−1		0
Schneekoppe 1603	7[06]	55.3	NW 9	11	0	↘ −1.0	1	2.0	9 7 a. sw. m	9	0.4	−7		0
Feldberg i. Schwarzw. 1493	8[08]													
Zugspitze 2964	7[16]	53[0].8	NW 4	27	−4	— 0	7	0.05	10 m	9	0	−5		0
Säntis 2500	8	56[3].2	SW 4	27	−1	— 0	7	0.05	Nebel	9	2.5	−2		0
Sonnblick 3106	8	5												

Seehöhe in Metern

Luftdruck der Bergstationen nicht auf Schwere und Meeresspiegel reduziert

Nachdruck und Verwertung für öffentliche Vorhersage verboten!

Sonntag, 18. Oktober 1925

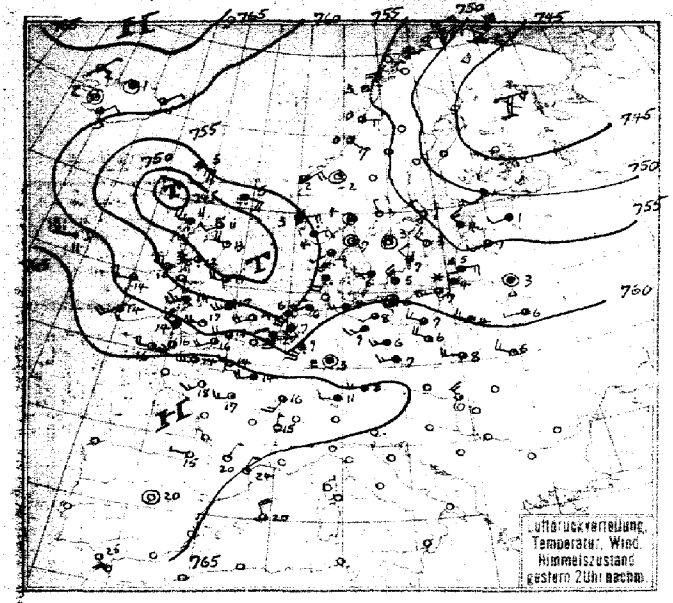

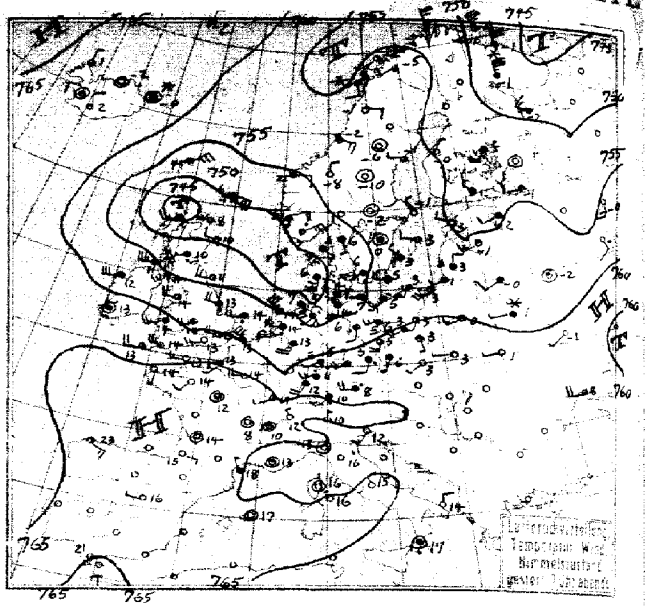

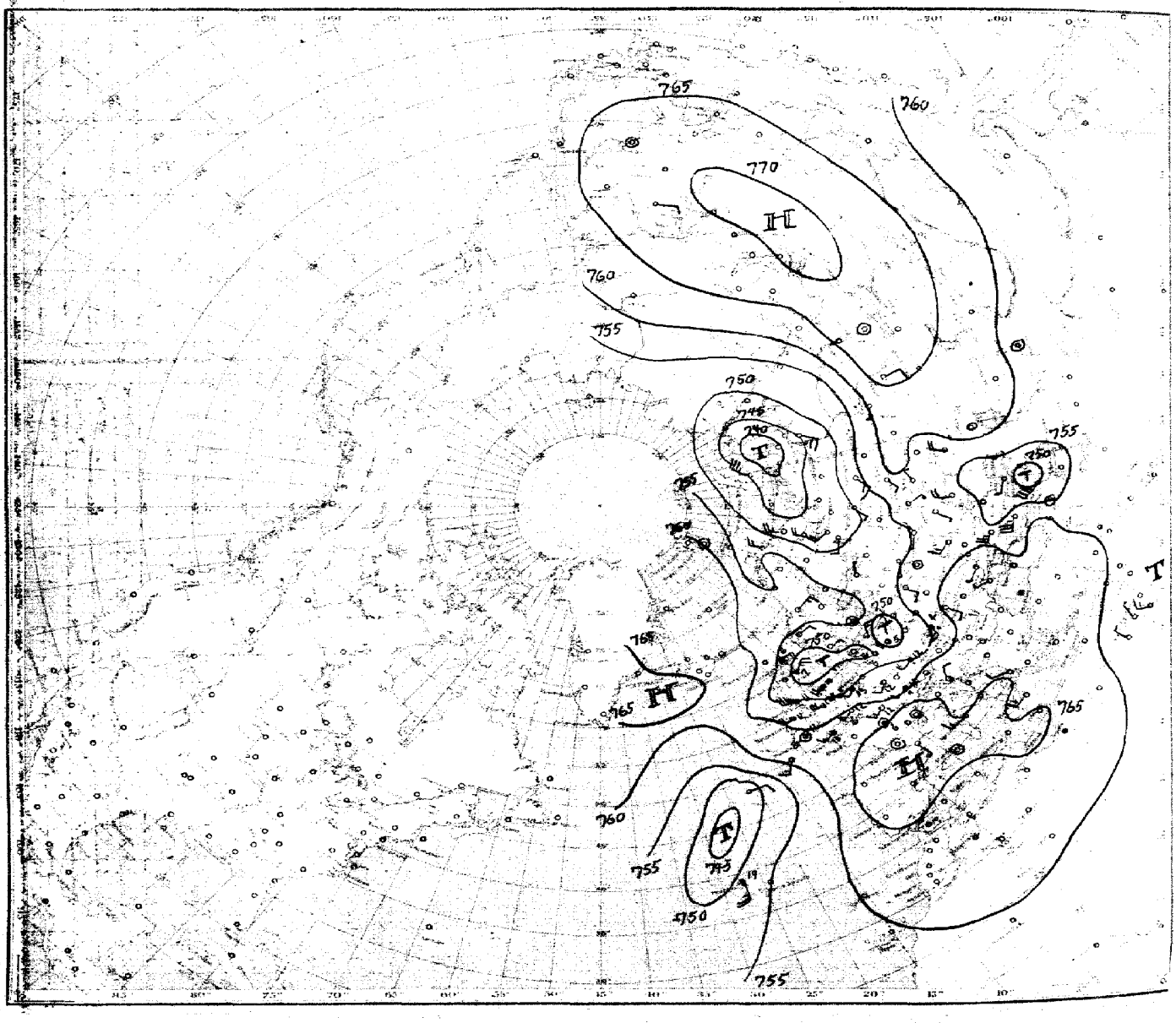

Luftdruck, Temperatur, Wind, Himmelszustand der nördlichen Halbkugel

vom Sonntag, 18. Oktober 1925 morgens.

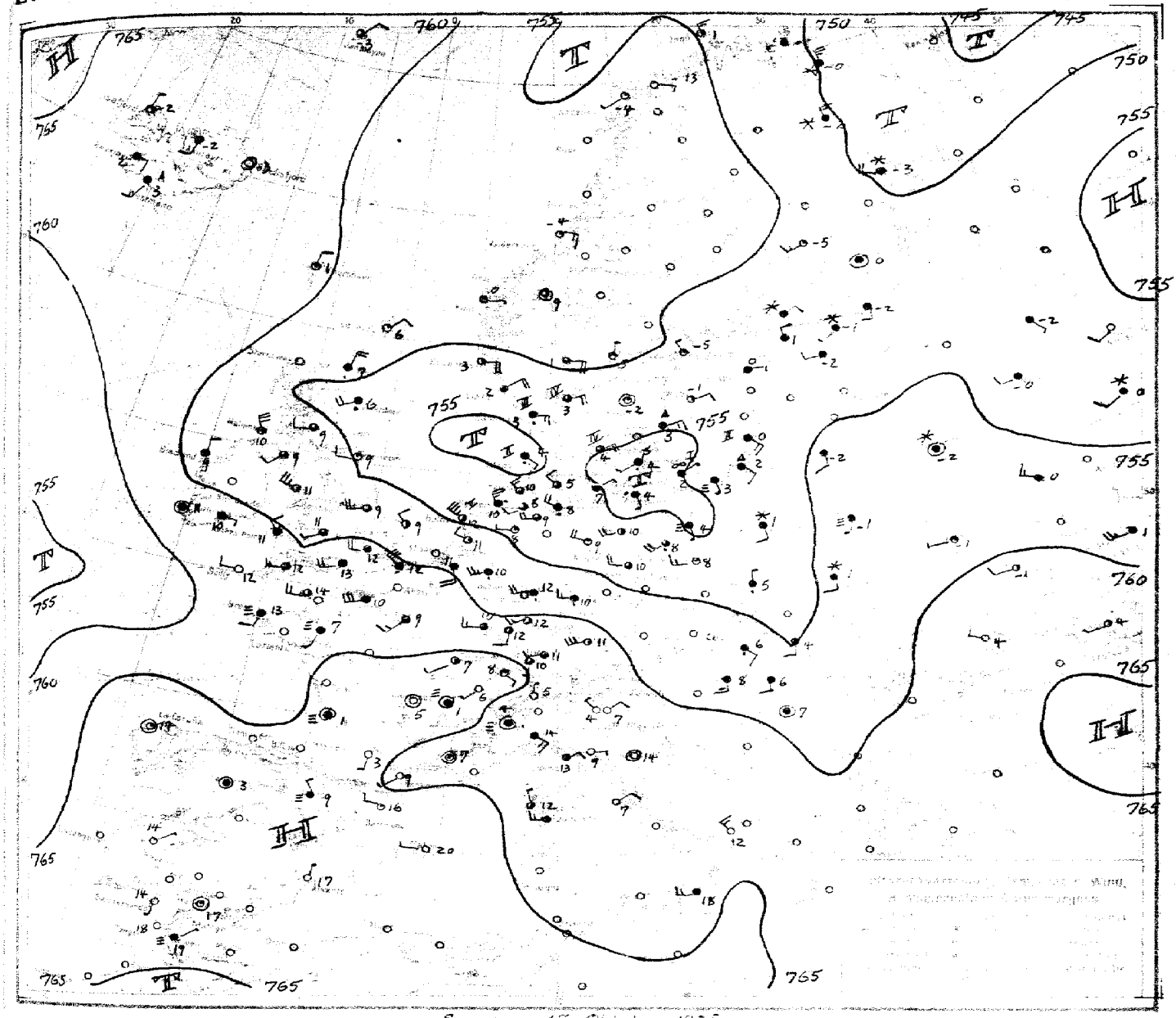

Sonntag, 18. Oktober 1925

Trotz grosser Temperaturgegensätze hat sich die Zyklone verflacht, so daß die Winde etwas abflauten. Die Auffüllung ist doch nicht so groß, daß sie das erhebliche Nachlassen des starken Luftdruckfalles an der Vorderseite der Zyklone verursacht, vielmehr muß schon die Wanderungsgeschwindigkeit geringer geworden sein. Die noch bestehenden Temperaturgegensätze dürften aber eine weitere Verflachung verhindern. In der Mitte des langgestreckten Tiefs ist die kalte nördliche Luft durchgebrochen und hat eine Teilung in 2 Kerne hervorgerufen. Da sich die Zyklone in südöstlicher Richtung weiter verlagert, werden wir bald auf ihre Rückseite kommen, und die augenblicklich warme Luftströmung wird durch eine kältere ersetzt werden.

Montag, 19. Oktober 1925

Mässige nordwestliche Winde, wechselnd bewölkt, Regenschauer, kälter.

Mässige östliche bis nordöstliche Winde, Niederschläge, langsam aufklarend, kühl.

Gestern abend: (W. Swinemünde) Gefahr stark auffrischender südwestlicher Winde, Signalball.
" 7^{45} (W. Königsberg) Gefahr stürmisch auffrischender südwestlicher Winde, Signalball ändern in Signal SW Sturm.
Heute morgen 10^{15} (") Signal ändern in Signalball.

i. V. Mf.

che Seewarte Mapelli. Abt. III. Georgii

Sonntag, 18. Oktober 1925 Nr. 291.

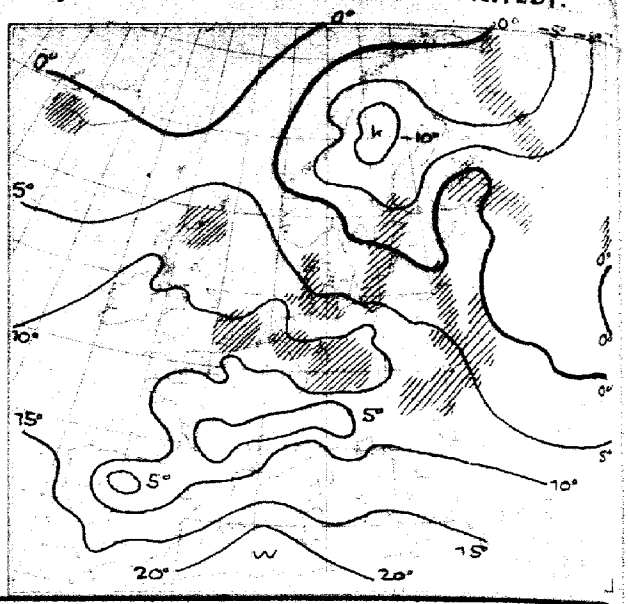

NACH AUFZEICHNUNGEN DER REGISTRIERAPPARATE ZU HAMBURG SEIT GESTERN 8 UHR MORGENS (M. E. Z.)

STUNDE		9	10	11	12m	1	2	3	4	5	6	7	8	9	10	11	12n	1	2	3	4	5	6	7	8
Thermograph		3.4	4.3	5.4	6.0	7.3	7.9	7.7	7.1	6.0	4.8	4.2	3.7	3.4	3.7	5.4	7.6	8.6	9.1	9.3	9.3	9.3	8.1	8.1	8.1
Barograph		58.3	58.0	57.6	57.3	58.3	58.1	58.1	58.1	58.2	51.9	58.6	49.8	+8.5	47.3	46.3	46.4	46.4	46.4	46.4	46.2	46.1	46.7	47.6	47.5
Anemograph	Richtung	WSW	WSW	WSW	WSW	WSW	WSW	SW	SSW	SSW	SSW	S	SSE	SSE	SSE	SW	W	WSW	W	W	W	W	WNW	NNW	W
	m. p. S.	4.2	4.5	4.8	3.2	3.9	8.7	5.4	6.0	6.5	6.8	7.5	7.8	7.8	6.5	4.9	5.0	7.5	8.0	8.3	8.5	8.7	8.8	8.8	7.4
Regenmesser		.	.	.	.	.	.	.	.	0.36	1.86	0.34	0.42	0.84	0.42	0.12	.	.	0.30	0.90	1.02	0.06	1.62	0.54	.
Sonnenscheindauer in Min.		.	15	30	.	.	.	.	.	.	.	.	.	.	.	.	.	.	.	.	.	.	.	.	.

AUFSTIEGE

STATION Wind in m./S.	Seehöhe	Zeit	Boden	200	500	1000	1500	2000	2500	3000	3500	4000	4500	5000	Bemerkungen
Barcelona	.	8a		250 WSW 2	W 5	W 6	WNW 7	WNW 7	.	NW 7	.	WNW 3			Sichtw. bis Kilom.
Ancona	.	8a				W2N10				NW 9		NNW 14			
Livorno	.	8a		ESE 1		W2S13		W2S17							
Maddalena	.	8a			S 1	NW 14	NW2N6								
Tarent	.	8a				ENE 3				N 11					
Paëna	.	8a		NNW 2		WNW 8		NW2W16							
Rom	.	8a		ENE 1			NW 5			N 6					
Messina	.	8a		NW2W8	NW 8	N2W 7									
Dijan	.	10a			W2N 5	W2N 4	W 6	W2N 6	.	NW 11		NW 9			
Tours	.	10a			N 10	N2W 9	N2W10	NNE 13		NNE 16		N 13			
Lemont	.	10a			SW 6	W 14	W2N 15	WNW 13							
Nancy	.	10a			WSW 24	W2S17	W2S18								
						Nachträge vom 17. Oktober 1925									
Holyhead	.	2p		W2S17	W 16										
Valentia	.	2p		WSW 14											
Aldover	.	2p		W2S 11											
Calshot	.	2p		W2S 12	WNW 13										
Shoeburyness	.	2p		W 15	W 18										
Renfrew	.	2p		W2S19											
Grossborstel	17m	12a	SW 3	WSW 6	W 9	W2S9 800	W2N8 1100	Wolken 1400	1500	1800 m					" " 4 "
Dessau	.	11a	WSW 5	SW 6	W 8	WNW 6	WNW 6	W 8	W2N9	ci-cu, ci-str, au in 1800m					" " 20 "
Bremen	.	12a	W 5	300 WSW 6	W2S 8	WSW 11	W2S10	W2S9	W2N10	a-str					" " 20 "
Dresden	.	11a	SW 4	WSW 4	W 9	W2S10	W2S9	a-cu		ni in 200 m					" " 4 "
Dessau	.	12a		SW 5	SW 6	800 WSW 6	1100 WSW 8	1400 SW2W 8	1500 W 8	2200 W 7					
Lindenberg	122m	3p	SW2W 7	300 W2S10	W 10	W 10	W2N10	NW 10	W2N9	ci-str, a-str, cu-ni, au					" " 20 "
Rostock	37m	6p	SSW 4	SW2S9	SW2W 9	800 W5W 8		3tr	850 m	, ni					" " 15 "
Holyhead	.	7p		W2N11	W 16	W 15									
Croydon	.	7p		W 15	W 20										
Aympne	.	7p		WSW 19	W2N 18										
Plymouth	.	7p		W 10	W 20										
Calshot	.	7p		W 12	W 19	WNW 24									
Rivard	.	7p			W 8	NW2W10	NW2W12	NW 9							
Bayonne	.	7p			NNW 3	N2W 3	NW2S	NW 5		NW2W10		NNW 10			
Tours	.	7p			WSW 7	WNW 9	NW2W8	W2N 7		NW 13					

Sonntag, 18. Oktober 1925

STATION	MORGEN Luftdruck	Wind	Wetter	Temperat.	Luftdruck Charakter. u. Änder.	W	Bewölkt in %	Wolken (in Zehnteln)	Rel. Feuchtigkeit	Maximum	Minimum	Seegang
Wien	7											
Zürich	65.3	S 1	10	10	-0.3	6	20	7 a-ww	9	0.5	9	-
Bern	65.7	SE 1	00	8	0	1	50	3 sw-ww	8	0	6	-
Genf	66.1	SW 1	01	6	0	0	20	Wolkenlos	9	0	5	-
Lugano	67.7	W 1	00	5	0	0	20	"	8	0	4	-
Helder	58.2	WNW 7	10	12	+0.5	1	20	6 2 cu	6	0	-	V
Vlissingen												-
Utrecht	55.8	WNW 2	11	11	+0.5	1	10	4 3 cu	8	0.2	11	-
Kopenhagen	51.0	ENE 6	17	4	0	7	50	9	7	3	-	VI
Skagen	53.5	ENE 6	11	3	+0.5	1	10	8	8	9	-	VI
Hanstholm	51.0	E 3	50	3	+0.5	6	20	10 mi	0	4	-	VI
Blaavandshuk	50.0	SE 1	30	4	+1.0	5	50	10 mi	-	1	-	V
Hammershus	49.6	SW 1	51	4	-0.5	6	20	10 mi	0	6	-	8
Abisko												-
Haparanda												-
Stensele												-
Oestersund												-
Hernösand												-
Särna												-
Karlstad	56.3	N 1	01	-5	0	0	-	2 a-w.	8	0	-7	-
Stockholm	54.9	NW 1	02	-5	0	0	10	3 sh-ww	8	0	-6	-
Jonköping	54.6	Stille	01	-2	0	1	50	3 sh	9	0	-3	-
Wisby	53.2	ENE 2	01	-1	0	0	50	4	8	0	-	I
Kalmar	52.2	ENE 3	84	3	0	8	-9	8 ni	9	1	-	I
Gällivare												-
Karlshamn												-
Bjuröklubb												-
Quade Hook												-
Spitzbergen	57.6	Stille	12	-7	-0.3	2	50	10 a-w	8	0	-	-
Ingö	54.7	N 3	00	1	+1.0	1	50	5	6	0	-	IV
Valdersund	57.1	ESE 3	02	-4	+0.5	0	50	1 cu	8	0	-	V
Kinn	56.4	E 1	01	0	+2.0	0	50	1 cu	5	0	-	III
Lister	52.8	ENE 4	16	2	+1.5	6	50	10 mi	7	0.5	-	III
Bären-Insel												-
Andänes	55.8	SW 1	00	-4	+0.5	5	50	2 cu	8	2	-	I
Röst												-
Jan Mayen	61.6	NE 2	11	-3	+1.0	5	50	9 sh-ww	7		-	I
Färder	55.8	E 4	12	1	+1.0	2	0.05	8 a-cu	8	0	-	II
Vardö	51.3	NNE 4	11	1	+1.0	7	50	10 a-cu	7	0.6	-	VI
Brönnö	57.3	E 1	00	-13	0	0	50	Wolkenlos	0	0	-	-
Utsire	54.8	E 4	10	3	+2.0	6	50	6 2 cu	5		-	II
Dombas	57.9	Stille	10	9	+1.0	1	50	8 sh	8	0	-10	-
Helsingfors	53.6	NE 2	61	-	+4.0	0	10		4	0	-2	-
Vasa												-
Knopio												-
Dorpat	53.5	W 2	12	-2	+0.1							-
Riga												-
Warschau	52.1	SSE 7	61	1	-6.0	7	0.3	10 mi	9	1	-1	-
Lemberg	52.6	S 2	60	1	-2.5	7	1	10 sh	0	1	0	-
Pinsk	56.4	SSW 1	29	-3	+1.0	4	0.2	Nebel	0	0	-3	-
Wilna	55.7	S 2	11	-2	-0.3	2	4	10 sh	9	1	-3	-
Krakau	52.4	N 1	41	5	+2.8	5	10	10 mi	9	1	0	-
Posen	49.6	SE 1	29	4	-6.0	6	1	Nebel	0	1	2	-
Prag												-
Eger												-
Preßburg												-
Kaschau												-
Olmütz												-
Budapest	57.5	SE 2	Regen	6	-1.6				9	2	5	-
Belgrad	61.2	Stille										-
Serajewo												-
Agram												-
Sofia												-
Athen												-
Korfu												-
Turin	63.7	Stille	26	4	0	3	0.05	Nebel	9	0	2	-
Genua	63.0	SE 3	11	14	0	0	20	6 cu	8	0	-	III
Livorno	63.8	ENE 2	12	13	+0.8	1	10	8 sh-ww	8	0	-	I
Ancona	63.9	Stille	00	14	0	0	20	-	4	0	-	I
Maddalena	63.9	W 2	11	-	0	6	10		7		-	
Messina	63.9	W 3	11	18	0	0	50	2 cu	6		-	
Taront	64.6	NW 3	01	12	+0.5	0	20	-	7	0	-	IV
Venedig	62.3	NE 2	00	7	-0.5	0	20	-	9	0	-	V
Rom	65.9	WNW 1	11	-	+0.5	0	20	-	8	0	14	-
Malta												-
Madrid												-
La Coruña												-
Mahon	66.0	Stille	01	14	+0.5							-
Malaga	65.5	W 1	01	20	0							-
Horta	67.9	Stille	01	17	+0.5							-
Funchal												-

STATION	MORGEN Luftdruck	Wind	Wetter	Temperat.	Luftdruck Charakter. u. Änder.	W	Bewölkt in %	Wolken (in Zehnteln)	Rel. Feuchtigkeit	Maximum	Minimum	Seegang
Rochefort	7											
Bayonne												-
Bordeaux	65.4	Stille	29	1	-0.5							-
Clermont	65.2	WNW 1	01	7	0	-	10	5 ci	-	0	5	-
Dijon	66.2	ENE 1	00	5	0	-	50	Wolkenlos	-	0	4	-
Calais	59.2	WNW 6	50	12	0	-	10	10 a	-	0	-	V
Brest	62.8	SSW 2	25	+3	-1.0	-	4	10 chr	-	0	11	-
Paris	67.0	SW 3	11	9	0	-	10	7 sw	-	0.2	9	-
Perpignan	68.6	SW 1	00	9	0	-	50	Wolkenlos	-	0	9	-
Rennes	64.1	SSW 1	25	7	-0.5	-	0.2	N Cirrus	-	0	5	-
Straßburg	72.7	S 2	11	12	-0.6	-	20	7	-	4	10	-
Toulouse	65.2	S 1	00	3	0	-		Wolkenlos	-	0	2	-
Tours									-			-
Ajaccio	68.7	NNW 1	01	12	0	-	50	5 ci	-	0	-	V
Le Havre	62.9	WNW 6	11	10	0	-	20	10	-	0	-	V
Marignane	69.1	Stille	01	7	0	-	50	1 ci	-	0	5	-
Nancy	62.9	W 3	11	10	-0.5	-	10	7	-	0	9	-
Lerwick	57.3	NE 2	01	6	+2.4	0	50	2	7	3	-	V
Renfrew	58.3	W 2	11	9	+2.6	1	50	9 sh-ww	8	0.1	8	-
Cranwell	57.0	W 5	11	9	0	1	60	8	7	8.4	5	-
Scilly	62.6	W 2	02	12	-0.5	-	-	-	-	0.3	-	V
Wick	50.8	NNE 5	51	7	+3.8	6	60	10	9	4	-	V
Malinhead	57.5	NNW 6	01	10	+1.5	0	50	4 cu-ni	7		-	V
Tynemouth	53.8	W 2	01	9	+1.0	0	60	8 a-cu	8	0	-	V
Pembroke	60.0	NW 2	15	11	0	2	50	10 sh	0	1	-	V
Roches Point	61.8	E 1	11	10	0	6	20	10 sh	0	2	-	V
Croydon	59.4	W 4	11	12	0	2	50	10 sh	8	0	12	-
Aberdeen	54.7	WNW 4	50	6	+0.6	6	50	4	9	0.3	-	V
Valentia	60.5	Stille	16	11	-0.5	6	20	10 chr	0	0.5	-	V
Plymouth	61.3	W 3	11	12	-0.5	1	50	7	7	0	-	V
Guernsey	62.7	W 3	11	12	-0.5	1	50	7	9	0	-	V
Stornoway												-
Holyhead	58.7	WNW 5	11	11	0	0	50	5	8	0	-	V
Donaghad e	57.8	SW 2	10	9	+0.5	1	50	9 sh-ww	8	0	-	V
Yarmouth	57.3	NW 2	01	9	0	1	10	4 a	8	0.2	-	V
Blacksod	59.8	N 2	11	10	+0.6	1	50	9 -	7	0	-	V
Calshot	60.3	WNW 4	11	13	-1.0	0	50	10 ww	8	0	-	V
Thorshavn	60.9	N 2	01	1	+1.5	3	50	3 cu	0	0.2	-	
Seydisfjord	63.2	Stille	00	-3	0	0	-					
Acureyri	61.8	S 2	11	-2	-0.5	1	4					
Isafjord	62.6	N 1	00	-2	0	0	4					
Reykjavik	62.4	ESE 2	11	2	-0.5	7	-	10 mi	7	1	-	
Vestmannö	63.6	SSW 2	85	3	0	7	24					
Alexandrovsk	49.5	NNW 5	*	-0	+0.3					2		
Archangelsk												
Ust-Zyima												
Matochkin-Sharr												
Dickson												
Petersburg	52.7	S 2	bed.	-2	-0.1					0		
Tscherdyn												
Moskau	54.5	W 2	bed.	-0	-0.3					0		
Kasan	54.2	NE 2	*	0	-1.5					7		
Kiew	57.2	W 1	1/2 bed.	-1	-0.1					0		
Ufa												
Saratow	49.3	NW 4	bed.	3	-0.5					10		
Orenburg	55.2	NNE 4	"	13	-1.1					0		
Odessa	60.7	NW 2	klar	4	0					0		
Sewastopol												
Astrachan	52.5	W 1	Nebel	13	+1.0					0		
Emba	61.7	Stille	klar	-4	+0.3					0		
Batum												
Baku												
Tobolsk	66.3	WNW 1	bed.	-9	+0.8					0		
Omsk												
Tashkent	58.5	NNE 1	01	0	+0.7					-		
V. Imbatskoe												
Tomsk	64.7	S 1	bed.	5	0					0		
Irkutsk												
Jakutsk												
Wladivostok	66.7	Stille	bed.	11	+0.1					0		
Tanger	66 -	Stille	1/4 -	18								
Agadir												
Bou Denib												
Oran												
Algier												
Setif												
Tunis												
Aleppo												
Beyruth												

NORD-AMERIKA 2 UHR NACHTS

	Luftdr.	Wind		Luftdr.	Wind		Luftdr.	Wind		Luftdr.	Wind		Luftdr.	Wind
St. Johns			La Paz			Bermuda			Duluth			Tatoosh		
Sydney			Edmonton			Key West			Huron			San Francisco		
Walker Point			Nantucket			Little Rock			Salt Lake City			San Diego		
Parry Sound			Washington			Nashville			Helena			Forth Worth		
White River			Hatteras			Cleveland			Denver			El Paso		
Winnipeg			Charleston			Chicago			Roseburg			Belle Isle		

STATION	GESTERN NACHMITTAG						GESTERN ABEND								STATION	GESTERN NACHMITTAG						GESTERN ABEND							
	Luftdruck	Wind	Wetter	Temperat.	W	Sichtweite in km	Luftdruck	Wind	Wetter	Temperat.	W	Sichtweite in km	Niederschlag	Maximum oder Sagger		Luftdruck	Wind	Wetter	Temperat.	W	Sichtweite in km	Luftdruck	Wind	Wetter	Temperat.	W	Sichtweite in km	Niederschlag	Maximum oder Sagger
Wien															Turin							7							
Zürich	66.2	W 2	11	11	5	10	66.2	SW 2	11	12	3	20	6.3	12	Genua							64.5	Stille	oo	13	0	50	0	E
Bern	66.5	W 3	11	11	1	50	67.5	W 1	11	12	1	20	0	13	Livorno														
Genf							67.9	NW 1	01	12	6	50	0	18	Ancona													
Lugano							68.9	N 1	oo	10	0	20	0	15	Maddalena							66.4	NW 1	00	18	2	2	0	E
Helder	55.5	SSW 6	51	6	6	10	53.8	NW 7	11	10	6	20	8	W	Messina							62.5	Stille	30	17	1	10	-	E
Vlissingen	56.5	S 4	25	12	3	2									Tarent							62.8	N 2	01	14		4	0	NE
Utrecht	58.6	SSE 4	30	7	6	4	55.7	W 4	90	14	6	10	5	14	Venedig							64.2	SSW 2	00	12	5	20	0	E
Kopenhagen	58.7	W 2	11	6	5	20	57.2	SW 2	50	8	6	20	0.4	E	Rom							66.4	NNW 2	oo	15	6	10	0	E
Skagen	58.4	Stille	01	7	0	20	57.7	SSE 1	11	6	1	20	0	E	Malta														
Hanstholm	56.0	SW 1	12	6	1	50	52.7	SE 1	32	4	2	20	0.3	NE	Madrid	68-	Stille	klar	20			66-	W 1	wolkenl.	16				
Blavandshuk	58.8	SSW 4	51	5	6	10	50.4	S 5	52	6	6	4	4	W	La Coruña							67-	SE 3	heiter	23				
Hammershus	58.1	NW 3	12	5	0	50	56.7	W 4	50	5	5	10	1	E	Mahon	65-	NNW 4	heiter	20			66-	Stille	wolkenl.	17				
Abisko							55.9	SW 2	11	-5	1	>50	0	-1	Malaga														
Haparanda															Horta														
Stensele															Rochefort														
Oestersund							58.2	Stille	01	-6	1	>50	0	1	Bayonne	66.8	W 1		15			66.3	E 1	oo	15		20	0	E
Hernösand							58.2	W 1	01	-1	1	>50	0	S	Bordeaux							66.7	Stille	oo	17		50	0	SE
Särna							57.5	Stille	01	-10	0	>50	0	S	Clermont							69.0	Stille	oo	8		10	0	E
Karlstad	57.0	NNW 1	02	3	0	-	56.5	Stille	01	-2	0	-	0	E	Dijon	66.2	SSW 3	11	16		20	66.3	WSW 1	11	14		10	0	E
Stockholm	56.1	NW 1	01	1	0	20	56.2	NW 1	01	-1	0	20	0	1	Calais							66.4	WNW 7	11	13		10	0	E
Jonköping	57.4	Stille	01	6	0	50	57.5	Stille	11	0	1	-	0	4	Brest							66-	9 1	wolkenl.	14				
Wisby	58.8	WNW 3	01	3	0	>50	58.5	W 2	01	3	1	>50	0	E	Paris	64.8	WSW 4	-	14		10	64.8	W 4	01	14		4	0.2	E
Kalmar	56.9	WNW 2	12	7	1	-	56.3	NNW 1	11	3	1	-	0	E	Perpignan	64.7	NNE 1	01	24		>50	65.6	NW 1	01	18		20	0	E
Gällivare															Rennes	66.6	SW 3	11	18		20	66.2	SSW 2	00	16		10	0	E
Karlshamm															Straßburg	64.2	ESE 3	11	10		20	64.1	ESW 4	11	12		45	@	-
Björöklubb															Toulouse	66.5	NNE 1	01	20		50								
Quade Hook															Tours	67.0	WNW 3	11	17		20	66.8	Stille	11	12		10	0	E
Spitzbergen							61.2	Stille	12	-11	1	>50	0	-	Ajaccio	63.3	NW 1	01	22		50	64.6	Stille	oo	16		20	0	S
Ingö	60.7	NE 3	13	-0	5	20	53.1	N 5	03	1	5	50	1	W	Le Havre	64.0	-	11	14		10	64.9	SW 1	11	10		10	0.4	E
Valdersund	56.8	ESE 3	01	0	0	50	56.3	ESE 3	01	-2	0	50	0	E	Marignane							64.6	Stille	01	17		50	0	E
Kinn	56.3	ENE 4	12	2	1	20	54.5	E 2	11	-2	1	50	1	W	Nancy	63.6	W 2	11	-0		20								
Lister	55.8	ENE 3	42	4	2	50	52.4	ENE 5	42	2	6	20	@	E	Lerwick	51.2	ESE 4	99	5	6	20	50.6	ESE 5	59	6	6	50	12	NE
Bären-Insel	57.7	E 5	10	-2	2	20	57.7	E 5	11	-2	1	20	0	V	Renfrew	53.2	W 4	30	12	5	50	53.6	WSW 5	30	10	5	50	7	W
Andânes	55.1	S 2	12	-1	5	50	55.3	SW 1	12	-3	5	20	4	E	Cranwell	55.2	WSW 5	11	17	7	20	57.2	WNW 4	51	13	2	10	0.4	W
Röst	55.8	N 3	12	3	7	20	55.5	S 2	60	1	7	10	0.6	E	Scilly	65.0	W 4	01	16	0	50	64.6	W 4	12	13	0	50	0	W
Jan Mayen	64.3	Stille	01	0	1	>50	63.6	N 3	12	-2	1	50	-	-	Wick	57.6	WSW 2	11	11	6	50	47.6	W 2	11	8	1	50	5	S
Färder	56.8	Stille	12	4	0	>50									Malinhead	55.0	WNW 6	11	12	1	50	55.2	W 7	30	11	1	50	@	E
Vardö	47.0	N 6	75	2	7	4	47.9	NNW 7	78	1	7	10	1	W	Tynemouth	51.7	W 4	16	14	6	20	53.6	W 3	01	11	0	20	1	E
Brönnö	57.6	E 3	12	0	1	>50	57.3	E 2	00	-1	0	>50	0	-	Pembroke	60.6	WNW 4	11	14	1	20	60.6	WSW 5	12	14	1	20	0	E
Utsire	55.2	E 4	11	3	1	>50	53.0	E 4	40	3	6	>50	0.4	NE	Roches Point	62.2	W 4	11	16	2	50	62.3	W 3	11	14	2	50	0	E
Dombas	55.6	Stille	01	-2	0	>50	58.3	N 2	01	-8	0	>50	0	-	Croydon	60.3	W 4	11	17	3	20	60.3	W 4	oo	15	1	20	0	E
Helsingfors															Aberdeen	48.6	WNW 4	02	13	6	20	49.7	WNW 2	01	10	1	50	2	E
Vasa							55.2	-	00	-0	0	>50	-	S	Valentia	61.3	SW 4	40	14	6	10	61.5	Stille	40	16	6	10	1	NE
Kuopio							53.3	SSW 4	11	-	4	005	0	-	Plymouth	64.1	SW 6	11	16	1	20	63.8	W 5	01	14	0	50	0	E
Dorpat	54.0	WSW 2	12	1		-	54.4	WSW 2	15	-2	-	-	1	-2	Guernsey	65.0	W 5	11	14	2	20	64.8	W 3	01	12	0	20	0	E
Riga	55.5	SW 2	01	7	1	>50	56.1	SW 3	01	-1	1	20	0	-2	Stornoway	48.3	WNW 5	30	11	1	20	45.0	WSW 5	35	2	5	10	1	NE
Warschau	60.5	WNW 3	11	4	2	2	60.7	WSW 2	01	0	0	4	-	S	Holyhead	57.6	WSW 5	00	14	2	10	58.4	W 4	10	14	6	20	1	NE
Lemberg	63.8	WNW 3	00	5		10	64.1	W 1	01	1	2	0.5	0	E	Donaghadee	56.0	W 2	16	13	6	50	57.3	WSW 3	13	11	0	50	0.3	E
Minsk	59.8	W 1	12	6	1	4	59.9	W 1	60	1	2	1	-	9	Yarmouth	56.6	WSW 4	12	14	6	10	58.8	W 3	30	13	5	10	0.1	E
Wilna	58.7	Stille	32	3	7	10	58.2	SW 2	12	-0	1	10	3	3	Blacksod	58.3	W 4	01	14	1	50	58.8	W 6	11	12	1	50	0	E
Krakau	63.1	W 3	11	8	1	10	63.6	W 1	00	3	5	10	0.2	8	Calshot	61.9	SW 4	10	16	2	10	61.8	W 3	01	13	0	50	0	S
Posen	61.6	WNW 3	11	7	1	4	60.4	SSW 2	11	3	1	2	0	8	Thorshavn	52.4	ESE 5	13	5	2	20	58.0	NE 5	13	4	5	10	@	
Prag	63.7	NW 3	11	7	1	20	61.5	SSW 1	11	5	2	20	0	8	Seydisfjord	51.2	NE 1	10	1	7	4	62.1	Stille	69	-0	7	20		
Eger	63.9	SW 2	11	5	1	20	60.8	SW 2	81	5	6	10	0	7	Acureyri	63.0	Stille	11	1	1	4	63.0	Stille	oo	-2	0	005		
Preßburg	63.9	W 2	11	10	1	50	63.5	Stille	11	7	1	1	0	10	Isafford	63.1	NE 1	10	2	1	20	63.8	NW 1	11	1	1	20		
Kaschau	63.9	SSW 2	01	8	1	50	63.7	Stille	oo	2	1	20	0	9	Reykjavik	61.5	Stille	01	2	0	>50	62.6	Stille	01	1	0	50		
Olmütz	64.3	E 1	11	6	1	50	62.5	SW 1	01	3	1	20	0	7	Vestmanno	60.3	NE 2	13	3	1	2	62.7	NNW 2	03	2	0	42		
Budapest	64.9	NW 3	Nebel	10											Petersburg							52.2	W 2	bedeckt	1				
Belgrad															Pskow							52.1	W 2	"	1				
Serajewo															Jaroslawl							58.0	SSW 2	wolkig	-0				
Agram															N. Nowgorod							60.5	SW 2	heiter	1				
Sofia															Kiew							61.5	SW 1	wolkenl.	-1				
Athen															Odessa							62.6	WNW 2	wolkig	8				
Korfu															Astrachan							55.1	E 2	wolkenl.	14				

SCHIFFSMELDUNGEN

Datum	Zeit	Breite	Länge v. Gr.	Luftdruck	Wind	Wetter	Temper. Luft	Temper. Wasser	W	Sichtweite in km	Wolken (in Zehntel)	Seegang	Dünung aus
12. X	7p	47°5'	10°5' W	759-	NE 6	oo	10	10	1	20	7 str-cm	7	E
" "	7p	58°2	13°6 W	58-	SW 8	oo				20		8	W
" "	7p	58°1	12°6 E	51-	SSE 6	52	6	—		50	5 str	6	SE
" "	7p	55°6	13°6 W	57-	WNW 6	oo	12	13	0	20	3 cum	8	W
" "	7p	58°1	13°2 W	58-	W 7	01	11	10	1	50	8 cum	7	W
" "	7p	51°2	10°9 W	62-	SW 4	12	15	13	0	50	6 str-cum	1	W
" "	7p	58°1	12°9 W	49-	E 5	30	17	17	5	20	10 cu-str	6	NE
" "	7p	60°5'	11°0 W	50-	E 0	35				5	-	20	E
" "	8a	47°1'	3°6' W	65-	NE 3	12	14	14	0	50	10 cu-cum	1	S
" "	2p	53°0	11°6 W	55-	W 7	01	13	12	1	50	6 cum	7	W
					Columbus								
" "	2p	49°9'	9°4 W	69	WSW 4	10	16	15	3	50	5 str	1	SW
" "	2p	55°9'	15°8 W	57-	W 7	oo	11	12	0	20	5 cum	7	W
" "	2a	47°8'	3°0 W	50-	NE 6	12	16	18	1	50	9 cu-ni	6	E

Datum	Zeit	Breite	Länge v. Gr.	Luftdruck	Wind	Wetter	Temper. Luft	Temper. Wasser	W	Sichtweite in km	Wolken (in Zehntel)	Seegang	Dünung aus
18. X	2a	48°8'	24°7 W	744-	E 2	oo	17	17	1	250	NW bedeckt	1	E
" "	2a	55°6	10°1 W	58-	NW 7	oo	9	13	0	20	3 cum	7	W
" "	2a	58°2	14°6 W	61-	NW 6	01	10	11	1	50	5 cum	7	NW
					Columbus								
" "	2a	49°8	15°2 W	60-	SSE 3	12	15	15	1	50	8 str	0	—
" "	8a	49°6	18°3 W	56-	SE 2	30	16	16	5	20	10 str-cum	1	S
" "	8a	49°2	20°8 W	52-	SE 4	30	17	16	5	>50	7 cum-str	0	SE
" "	8a	49°7	16°0 W	53-	SSW 4	50	19	19	1	10	9 str	2	SW

WETTERBERICHT
DER
DEUTSCHEN SEEWARTE

JAHRGANG 50, Nr. 292 VERLAGSORT HAMBURG Montag, den 19. Oktober 1925

Mitteleuropäische Zeit — **Luftdruck reduziert auf 0° Temperatur, Meeresspiegel und Schwere in 45° Breite — Temperatur in Celsius-Graden — Windstärke** nach Beaufortskala (12 = Orkan) — **Wetter: 00 bis 09 wolkenlos bis halb bedeckt; 10 bis 19 halb bis ganz bedeckt; 20 bis 29 Dunst oder Nebel; 30 bis 39 Schauer; 40 bis 49 Rieselregen; 50 bis 59 sonstiger Regen; 60 bis 69 Schnee; 70 bis 79 Graupel oder Regen und Schnee gemischt; 80 bis 89 Hagel; 90 bis 99 Gewitter** — W = Witterungsverlauf **seit der letzten Beobachtung**: 0 = wolkenlos bis halb bedeckt, 1 = wolkig, 2 = anhaltend **ganz bedeckt, 3 = Dunst oder Nebel,** 4 = dichter Nebel, 5 = **Schauer, 6 = Regen oder Rieselregen, 7 = Schnee, 8 = Graupeln oder Hagel, 9 = Gewitter — Relative Feuchtigkeit: 0 = 95 bis 100 %** 9 = 90 bis 94 %, 8 = 80 bis 89 %, 7 = 70 bis 79 %, 6 = 60 bis 69 %, 5 = 50 bis 59 %, 4 = 40 bis 49 %, 3 = 30 bis 39 %, 2 = 20 bis 29 %, 1 = 10 bis 19 %

GESTERN NACHMITTAG 2 UHR

DEUTSCHE STATIONEN	Uhrzeit	Luftdruck	Wind	Wetter	Temperat.	Luftdruck Charakter. u. Änder.	W	Niederschlag in 1m	Wolken (in Zehntel)	Rel. Feucht.	Seegang	Wolkenhöhe
Borkum	2	752.4	W 1	10	12	⟋ +0.5	1	2.0	8	8		6
Helgoland	2	–	NW 3	heb.	–						E	
Altenwalde	2	51.8	WNW 3	SH	9	– 0	6	4	10	9		3
Bremen	2											
Hamburg	2	52.8	W 3	41	9	⟋ 0	6	10	10	9		3
Kiel	2	52.2	Stille	11	7	⟋ +0.5	6	–	10	9		6
Warnemünde	2											
Swinemünde	2	51.4	NE 1	11	6	⟋ +2.0	6	10	10	7		4
Rügenwalder-münde	2											
Danzig	2											
Königsberg	2	51.4	NS 3	11	4	⟋ 0	7	4	10	8		3
Memel	2											
Aachen	2[24]	57.7	W 5	11	11	⟍ 0	6	10	10	9		3
	2											
Hannover	2											
Magdeburg	2	53.0	WNW 5	80	12	– 0	5	20	7	7		5
	2											
Dresden	2[05]	53.6	WSW 5	11	11	– 0	1	50	7	7		6
Berlin	2	51.6	W 3	10	10	⟋ +1.0	5	4	10	7		5
Grünberg in Schles.	2											
Breslau	2	51.1	WNW 6	13	12	⟋ 0	0	20	9	6		5
Frankfurt a. M.	2	58.1	SW 1	11	12	⟍ –0.5	6	10	9	8		5
Karlsruhe	2											
Friedrichshafen	2											
Bamberg	2											
München	2	58.3	W 6	11	16	⟍ –0.5	1	50	8	9		8
Kahler Asten 852	2[00]	–	W 8	16	6	– 0	6	4	10	9		8
Wasserkuppe (Rhön) 950	2[15]	6										
Feldberg im Taunus 801	2	6										
Brocken 1142	2[15]	6										
Fichtelberg 1213	2	650.7	WNW 1	55	4	⟍ –0.5	6	0.8	10	9		9
Schneekoppe 1603	2	6										
Feldberg i. Schwarzw. 1497	2	6										
Zugspitze 2964	2[15]	530.2	WNW 11	10	4	– 0	4	50	10	9		3
Säntis 2500	2	562.5	SW 9	23	•	⟍ –0.5	2	0.5	Nebel	9		5
Sonnblick 3106	2	5										

Seehöhe in Metern

GESTERN ABEND 7 UHR

Uhrzeit	Luftdruck	Wind	Wetter	Temperat.	Luftdruck Charakter. u. Änder.	W	Niederschlag in 1m	Wolken (in Zehntel)	Rel. Feucht.	Niederschlag	Minimum	Seegang	Wolkenhöhe
7	752.5	W 5	11	11	⟋ +0.5	2	2.0	10	9	2	–		6
7													
7	51.8	W 2	55	11									
7	53.5	W 3	10	9	⟋ +0.5	5	10	5	9	0.2	11		
7	52.3	WSW 2	10	10		6	4	10	9	4	9		
8	52.6	W 1	13	6	⟋ +0.5	6	–	10	8	–	7		5
8	52.1	S 1	13	6	– 0	6	4	10	8	0	–		
7	52.0	Stille	11	5	⟋ +0.5	2	4	10	9	2	6		4
7	52.6	S 2	Nebel	4	⟋ +1.0	–	–	–	–	–	6	–	
7	52.3	SW 2	0.1	5	⟋ +1.0	1	10	10	9	0	7		3
7	51.4	W 1	11	4	⟍ 0	1	–	10	8	–	4		–
7	57.7	W 4	11	10	– 0	6	2	10	9	8	11		4
7													
7	54.1	SW 4	11	10	⟋ +0.5	5	20	10	8	1	13		5
7	53.8	W 4	11	6	⟋ +0.5	1	4	8	7	0	14		6
7													
7[00]	54.3	WNW 3	11	8	⟋ +0.5	1	2.0	8	7	0	11		6
7	52.9	Stille	50	6	⟋ 0	5	4	10	9	1	12		6
7	54.2	W 1	50	7	⟋ +0.5	6	10	10	9	0.4	12		6
7	52.9	WNW 4	12	9	⟋ +0.5	5	20	10	8	0.1	14		6
7	57.6	WSW 4	11	12	⟍ 0	2	–	10	7	2	13		8
7	56.2	SW 3	01	14	⟋ +0.5	1	50	Wolkenlos	8	0	17		9
7	60.6	SW 3	12	15	⟋ +0.5	1	50	8	7	0	16		8
9[27]	57.9	SSE 2	11	10	– 0	6	4	10	8	2	11		6
7	59.0	NW 3	01	11	– 0	1	50	3	7	0	16		8
7	–	NW 6	10	4	– 0	1	4	5	9	1	9		2
7	C												
7	6												
7	654.6	W 7	27	1	– 0	1	0.2	Nebel	0	0	3		0
7	650.7	NNW 8	59	3	⟋ +0.5	6	0.05	10	0	32	6		0
9[08]	617.2	NNW 8	11	– 2	⟋ +0.5	1	50	7	0	0	0		0
7	6												
9[12]	524.5	WNW 4	27	– 4	– 0	4	0.05	10	0	0	4		0
7	561.8	WSW 8	27	– 5	⟍ 0	3	0.05	Nebel	0	0	0		0
7	5												

Luftdruck der Bergstationen nicht auf Schwere und Meeresspiegel reduziert

KÜSTENSTATIONEN UND FEUERSCHIFFE

NACHMITTAG UND ABEND DES VORTAGES

List
2p: ESE 3, bedeckt, Regen, dichtig, See 3
7p: NE 5-7, " " " , stark dichtig, See 4
Bülk
2p: 751.5, ESE 3, wetter 11, T 7°, Sicht 50 km, See 3
7p: 751.6, E 3, " 10, T 6°, " 20 " " 3
Arkona
2p:
7p:
Außenjade
2p:
7p:
Marienleuchte
2p: 759.5 NNE 1, wetter 11, T 9°, Sicht 20 km, See 5
7p: 759.2 ENE 4, " 55, T 7°, " 20 " " 3
Borkumriff
2p: 751.7 WNW 6, wetter 11, T 11°, T 12°, 8 cm See
7p: 751.4 WNW 6, " 54, T 10°, T 12°, 10 m, See 5
Amrumbank
2p: WSW 1, bewölkt, See 3
7p: ESE 3, Regen, " 5
Adlergrund
6p: SSE NE 5, bedeckt, Regen, Sicht 10 Sm, See 4
7p: ENE 5, " , Sicht 10 Sm, See 4
Borkum
8p: 752.4 WSW, wetter 11, T 10°

HEUTE MORGEN

List
8a: N 3, heiter, ganz dicht, See 3
11a: N 2, leicht bewölkt, gute Sicht, See 2
Bülk
8a: 757.9 NNE 6, wetter 18, T 4°, Sicht 52 km, See 3
11a: 759.9 NNE 6, " 10, T 4°, " 50 " " 4
Arkona
8a: NW 4, wolkig, See 3
11a: NE 5, " , " 4
Außenjade
8a: ENE 3, bewölkt, See 3
11a:
Marienleuchte
8a: 760.5 NNE, wetter 12, T 5°, Sicht 20 km, See 3
11a: 762.3 NNE, " 11, T 4°, " 20 " " 3
Borkumriff
8a: 759.9 NNE, wetter 11, T 7°, W T 12°, 7 cm, See 4
11a:
Amrumbank
8a: ENE 3, heiter, See 2
11a:
Adlergrund
8a: NE 4, wolkig, Dunstschleier, Sicht 4 km, See 3
11a: NE 5, " , " " " " 4
Borkum
11a:

HEUTE MORGEN 8 UHR

DEUTSCHE STATIONEN	Uhrzeit	Luftdruck	Wind	Wetter	Temperat.	Luftdruck Charakter. u. Änder.	W	Niederschlag in 1m	Wolken (in Zehntel)	Rel. Feucht.	Niederschlag	Minimum	Seegang	Wolkenhöhe
Borkum	8	754.1	NE 3	10	4	⟋ +1.5	2	2.0	7	9	5.0	–	3	6
Wilhelmshaven	8	56.1	NNE 5	01	4	⟋ +3.0	5	2.0	5	7	7	4		6
Helgoland	8	60.9	NE 3	½ bed.	5								E	
Altenwalde	8	58.7	NE 3	00	3	⟋ +2.0	0	50	5	8	3	2		5
Bremen	8	59.0	NNE 3	40	4	⟋ +2.5	5	10	10	9	1	3		4
Hamburg	8	58.4	N 3	11	3	⟋ +2.5	7	4	5	8	5	3		4
Groß-Borstel	8		N 1	11	3		1	1.0	9	8	6	2		4
Kiel	8	59.5	NE 3	01	3	⟋ +2.5	6	–	5	7	3	2		4
Warnemünde	6	57.2	N 2	00	5	⟋ +0.5	0	10	3	9	3	–	1	4
Swinemünde	8	56.2	E 1	10	4	⟋ +1.5	6	2.0	9	9	5	3		4
Rügenwalder-münde	8	54.2	Stille	Nebel	3	⟋ +2.7	–	–	–	9	4	2	2	–
Danzig	8	54.0	W 1	22	3	– 0	7	1	8	8	2	1		5
Königsberg	8	54.0	ENE 3	11	0	⟋ +1.5	5	2.0	9	9	2	0		5
Memel	8	53.8	NE 1	00	-2	⟋ +1.0	7	1.0	1	6	9	–	1	–
Aachen	8	58.1	N 4	11	7	⟋ +1.0	5	1.0	10	8	0.1	7		4
Düsseldorf	8	58.5	NE 1	11	4	⟋ +1.5	6	0.5	10	8	2	4		4
Hannover	8	57.6	NNW 1	12	5	⟋ +1.0	2	1.0	10	8	1	4		4
Magdeburg	8	56.6	NNE 2	10	4	⟋ +1.0	6	2.0	10	9	3	4		4
	8													
Dresden	8[05]	53.3	WNW 5	50	7	⟋ +1.0	6	2.0	10	9	0.2	7		5
Berlin	8	54.8	NE 2	11	3	⟋ +2.0	6	4	10	8	1.0	2		4
Grünberg i. Schles.	8	54.5	NNE 1	96	2	⟋ +1.5	6	4	10	9	4	2		4
Breslau	8	51.8	W 1	11	1	⟋ 0	1	2.0	10	8	2.0	0		5
Frankfurt a. M.	8	59.1	W 1	11	9	⟋ +1.0	5	4	9	8	3	9		5
Karlsruhe	7[35]	58.0	SW 3	11	10	⟋ +0.5	1	50	10	9	0	7		6
Friedrichshafen	8	60.2	Stille	51	9	– 0	6	2.0	10	9	2	9		6
Bamberg	8	57.3	SW 2	11	8	⟋ +0.5	6	50	9	9	0.3	7		6
München	8	58.6	W 6	51	8	⟋ –0.5	6	1.0	10	9	2	7		5
Kahler Asten 852	8	–	NW 8	27	3	⟋ +2.5	6	0.05	Nebel	0	4	2		0
Wasserkuppe (Rhön) 950	8	67.6	NW 3	11	4	⟋ +0.5	4	0.05	10	0	8	2		0
Feldberg im Taunus 801	8	58.9	WNW 4	27	3	⟋ 0	4	0.2	Nebel	0	6	3		–
Brocken 1142	8	55.6	N 5	45	1	⟋ +1.5	5	0.2	10	0	7	1		0
Fichtelberg 1213	8	649.2	WNW 6	27	1	⟋ –0.5	4	0.05	Nebel	0	6	1		0
Schneekoppe 1603	7[85]	616.6	W 5	61	-2	⟋ +1.0	7	0.05	10	0	2	2		0
Feldberg i. Schwarzw. 1497	9[05]	637.2	WSW 4	27	-4	⟋ 0	4	0.05	Nebel	0	2	2		0
Zugspitze 2964	7[15]	527.3	W 5	27	-5	⟋ –0.5	4	0.05	10	0	0	0		0
Säntis 2500	8	564.3	WSW 7	61	-2	⟋ –0.5	7	0.05	Nebel	0	7	-3		0
Sonnblick 3106	8	5												

Seehöhe in Metern

Luftdruck der Bergstationen nicht auf Schwere und Meeresspiegel reduziert

Nachdruck und Verwertung für öffentliche Vorhersage verboten!

Montag, 19. Oktober 1925

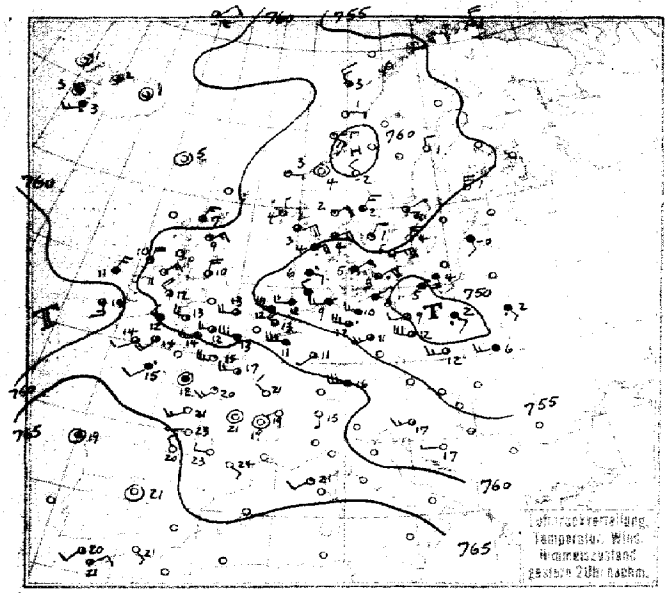

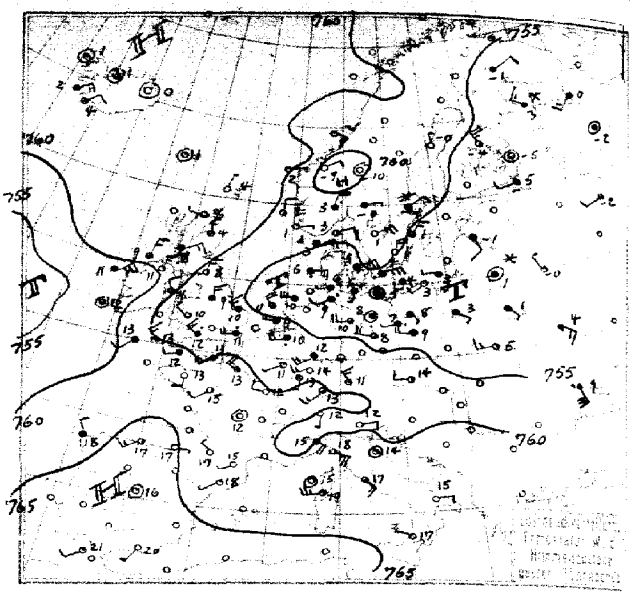

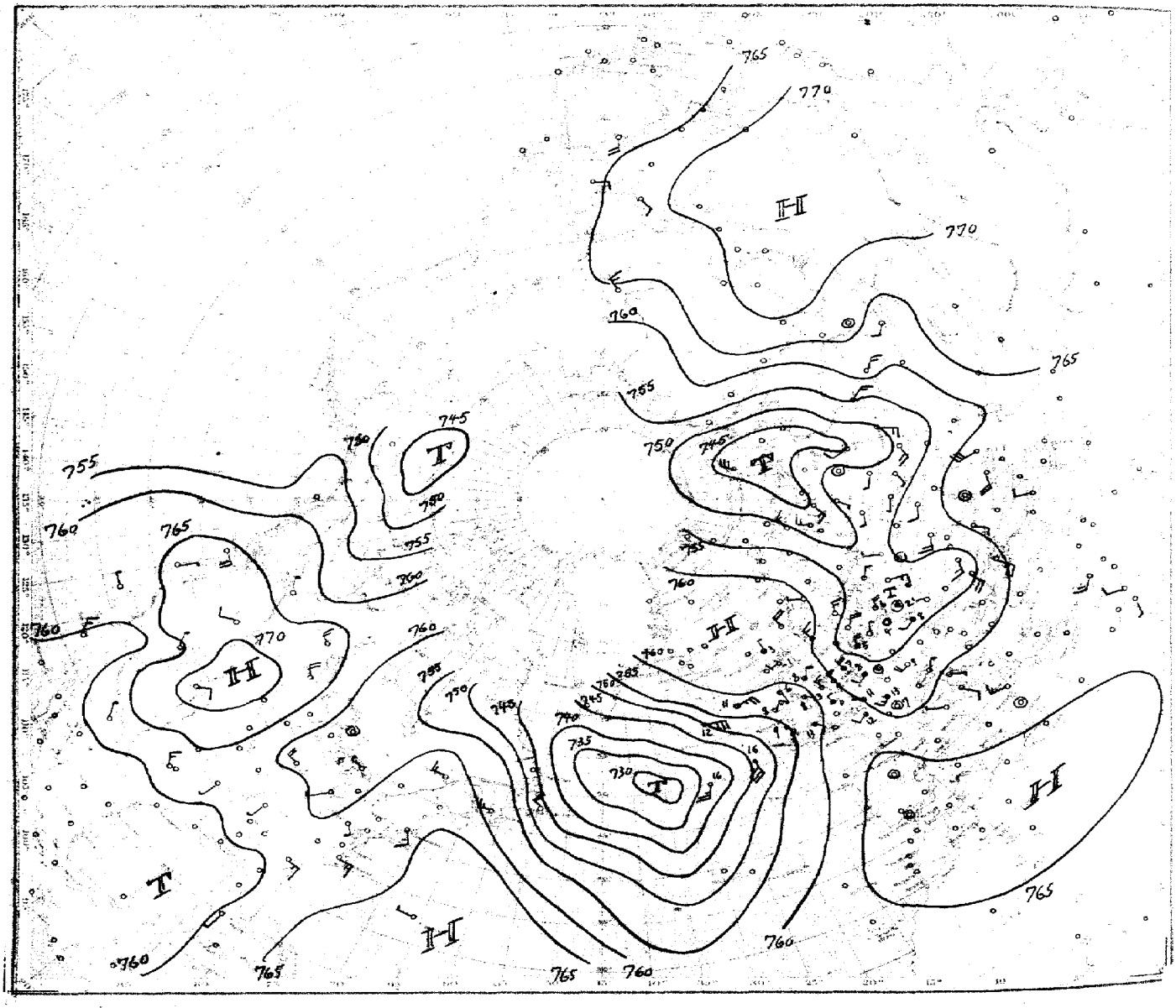

Luftdruck, Temperatur, Wind, Himmelszustand der nördlichen Halbkugel
vom Montag, 19. Oktober 25 morgens.

EEWARTE Jahrgang 50 Nr. 292

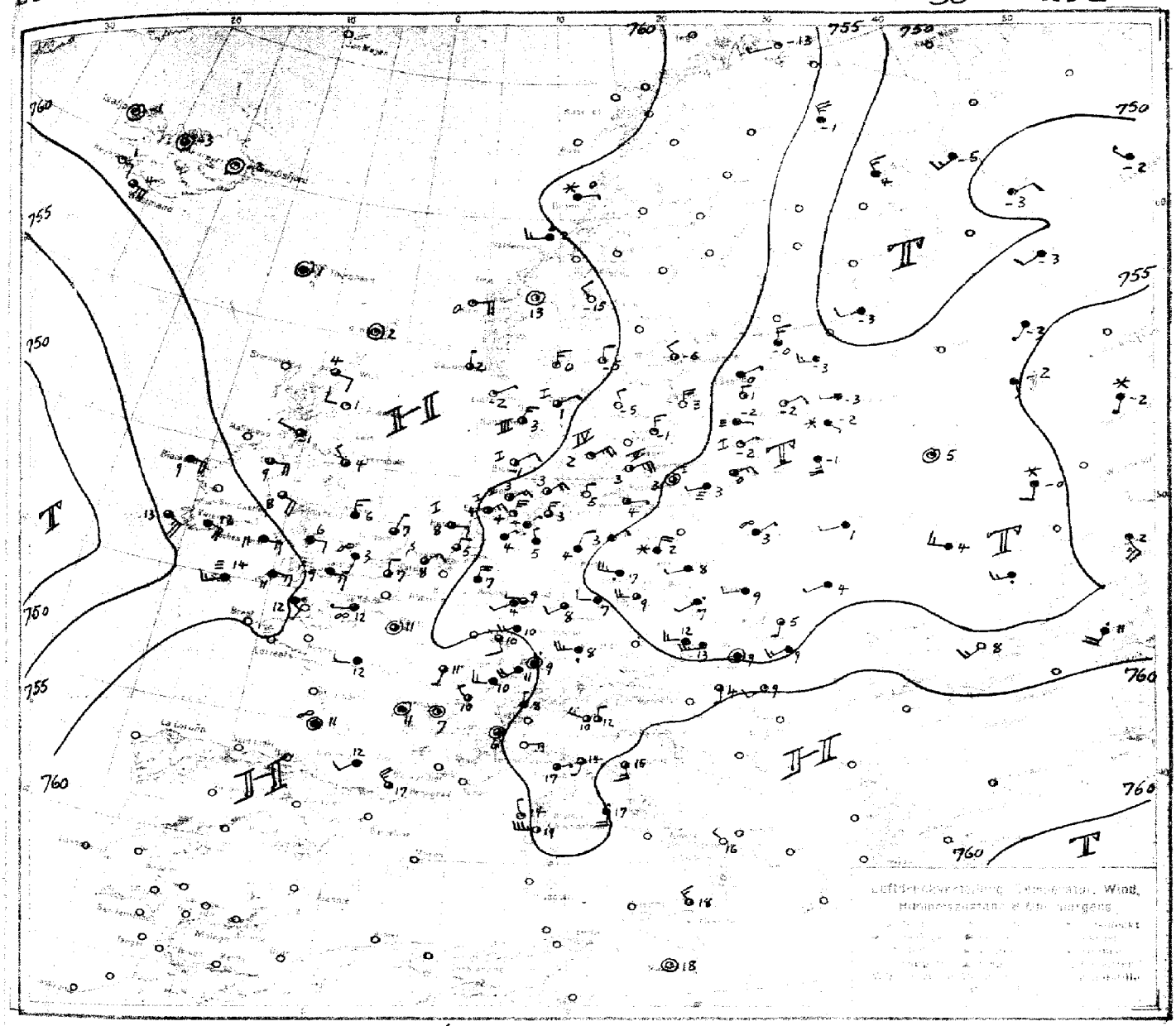

Montag, 19. Oktober 1925

Die Kaltluft im Norden des nach Rußland abwandernden Teiltiefs ist nach Süden vorgestossen und hat Nordwestdeutschland heute Nacht erreicht. Dem Einbruch ging eine beträchtliche Verstärkung des bis dahin fast ununterbrochen anhaltenden Regens voraus. Der Temperaturrückgang betrug etwa 2-3°. Anschließend trat eine rasche Aufheiterung ein. Die Zufuhr kalter Luft, z.T. auch Strahlungskälte hat einen beträchtlichen Druckanstieg über der Nordsee u. Frankreich herbeigeführt, der über diesen Gebieten Aufklaren im Gefolge hat. Die nach Ostsüdosten gerichtete Bahn des abziehenden Tiefs, die durch das herbstliche Temperaturgefälle bedingt war, hat die erneute Abkühlung weit nach Süden getragen. Sie wird sich durch nächtliche Ausstrahlung verstärken; verbreitet ist Nachtfrost zu erwarten. Demgegenüber ist das Meer erheblich wärmer, und so hat sich südwestlich von Island zwischen dem amerikanischen Hoch und der Hochdruckbrücke über Island, Frankreich ein äusserst kräftiges Tief von weniger als 720 mm ausgebildet. Sein voranseilender Ausläufer dringt über Südengland und zwar zunächst ebenfalls in südöstlicher Richtung vor. Die dadurch bedingten ablandigen Winde bringen auch dort Abkühlung und hemmen so das Vordringen des atlantischen Tiefs nach Osten. Es wird entsprechend der Temperaturverteilung auf dem Ozean einen nördlichen Weg einschlagen. Unserem Gebiet steht zunächst Schönwetter bevor.

Dienstag, 20. Oktober 1925

Schwache nördliche bis nordöstliche Winde, vorwiegend heiter und trocken, kühler, Nachtfrost.

(W. Swinemünde) Frische nordöstliche, später abflauende Winde, vorwiegend heiter, Nachtfrost.

(W. Königsberg) Mässige nördliche Winde, zeitweise aufklarend, trocken, verstärkte Nachtfröste.

Mf

che Seewarte Kapelle. Abt. III. Georgii

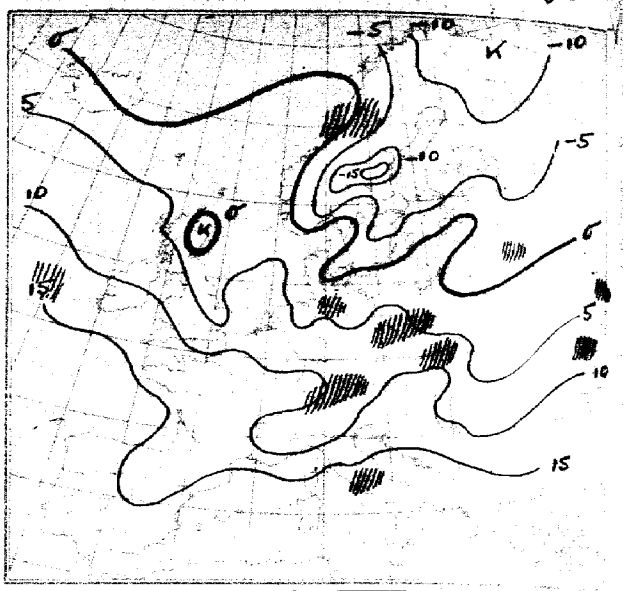

NACH AUFZEICHNUNGEN DER REGISTRIERAPPARATE ZU HAMBURG SEIT GESTERN 8 UHR MORGENS (M. E. Z.)

STUNDE		9	10	11	12m	1	2	3	4	5	6	7	8	9	10	11	12n	1	2	3	4	5	6	7	8
Thermograph		8.0	8.3	8.3	8.8	8.8	8.9	8.9	8.9	9.3	9.2	8.8	8.6	8.7	8.6	7.8	6.6	5.3	5.3	5.1	4.7	3.7	3.8	3.6	3.3
Barograph		48.0	48.2	48.4	48.3	48.7	48.6	48.5	48.5	48.5	48.6	48.7	48.7	48.5	48.6	48.5	48.6	49.3	50.0	50.9	51.6	52.5	53.2	53.8	54.7
Anemograph	Richtung	W	W	W	W	W	WNW	W	W	W	W	W	W	W	WNW	NNW	NNE	NNE	NNE	NNE	NNE	NNE	NNE	NNE	N
	m. p. S.	5.7	5.5	5.4	5.6	5.0	4.9	5.0	4.2	4.6	4.5	4.2	4.0	4.5	4.6	3.0	2.5	5.5	5.3	4.4	4.5	5.7	5.4	5.0	5.8
Regenmesser		0.48	1.38	0.66	0.24	0.12	0.36	0.24	0.24	–	–	0.36	0.66	–	0.24	2.42	3.66	0.24	–	–	–	0.06	0.06	–	–
Sonnenscheindauer in Std.		✕	10																						

AUFSTIEGE

STATION Wind i. m. S.	Seehöhe	Zeit	Boden	200	500	1000	1500	2000	2500	3000	3500	4000	4500	5000	Bemerkungen
							Gestern nachm. u. abend								Sichtw. bis Khom.
Calshot	-	2p	✕	WNW 7	W↑N 9										
Rostock	37m	6p	Stille	E↑E 5	E↑S 5		ni 650 m		Regen						" " 10 "
Farnborough	-	7p	✕	WNW 7	NW↑W 9										
Lyon	-	6p	✕	✕	N 1	N 2	WNW 7	WNW 8	✕	NW? 10	✕	NW↑W 9			
Le Havre	-	7p	✕	WNW 8	W↑S 8	W 11									
Nancy	-	7p	✕	W 17	✕	W 11	W 17								
Livorno	-	7p	✕	✕	E 2	SW 5	✕	W 8							
Rom	-	7p	✕	✕	W↑W 5	✕	✕	NW↑W 6	✕	✕	✕	NW↑W 14			
Tarent	-	7p	✕	✕	NW 1	NW↑W 3	✕	WNW 3							
Mailand	-	7p	NW↑N 3	✕	NW↑W 6	WSW 9									
							Heute	Morgen							
Hamburg (Gr. Borstel)	17m	9a	N 5	300 N 6	NNE 10	N↑E 7	N 8	NNW 10	WNW 9	W 8		2900 m			" " 10 "
Rostock	37m	8a	4.1° 76% NNE 4	300 2.5° 77% NNE 10	600 -0.2° 88% N↑E 11	✕	700 -0.9° 93% N↑E 10			ci-str, a-cu, sr-cu, cu					" " 50 "
"	"	9a	✕ 500 WNW 20	300 N↑E 8 5700 W 14	NNE 8	NE↑N 6	N↑E 6	N↑W 7	NW↑W 9	W 8	✕	NW↑W 15	✕	WNW 9	
				200 W 7	300 W 7	400 W 8	400 W 6	500 W 6	600 NW↑W 6		ci-str, a-m, 2700 m cu				" " 50 "
Leipzig	-	7a	W 4	W 7	300 W 9	W↑N 14	WNW 15	WNW 16		ni	a-str	ni 500 m		Stanbregen	" " 10 "
Dresden	-	7a	W 6	W 6	+2.0° W 7	600 W 12	600 W 15			ni	a-str				" " 10 "
Frankfurt o/M	-	8a	WNW 4	WNW 7						ni	800 m				" " 4 "
Breslau	-	8a	W 3	300 W 9	400 W 12	500 W↑N 12	900 WNW 12	900 WNW 13		890 m					" " 20 "
Lindenberg	122m	7a	1.3° 96% NNE 5	300 -0.5° 100% NE↑N 13	400 -0.5° 96% NE↑N 14	700 -1.6° 100% NE 10	900 -0.9° 93% NE↑N 10	1100 -1.5° 100% WNE 10	1200 -1.5° 96% WNE 10	1300 -1.8° 100% WNE 10		thr	fr-m		" " 4 "
Calshot	-	2a	✕	NE↑N 5	N↑E 4	NW↑N 2									
Malta	-	8a	Stille	SW 4	✕	W↑N 6	✕	✕	✕	ENE 5		cu, ci			" " 50 "
Krakau	-	8a	W 3	✕	W 13	W 13		thr-cu,							" " 10 "
Cranwell	-	8a	✕	NE 7	NE 5	N↑W 3									
Farnborough	-	8a	✕	E S	E↑N 3	N 2									
Shotwick	-	8a	✕	✕	SE 9	SE 8	SE↑S 2								
							Nachträge								
Lindenberg (17. 10. 25)	122m	3p	6.9° 72% SW↑W 7	✕	400 1.5° 92% W↑S 10	600 -0.8° 100% W 10	700 -0.8° 100% W 10	1000 -2.5° 96% W 10	1100 -2.3° 96% W↑N 10	1800 -7.8° 94% W↑N 10	2200 -9.5° 98% W↑N 9	ci-str,	a-str	cu, cu-m	" " 20 "
Lindenberg (18. 10. 25)	122m	7a	8.5° 92% W↑S 11	300 6.2° 100% W 23	800 3.0° 96% WNW 26	1600 -0.7° 95% NW↑W 26	500 -0.7° 73% SW↑W 26	1600 -2.0° 76% NW↑W 26		ci-str	a-str	sr-cu	fr-m		" " 10 "

Montag, den 19. Oktober [illegible]

STATION	MORGEN Luftdruck	Wind	Wetter	Temperat.	Luftdruck Charakter u. Änder.	W	Schnee in cm	Wolken (in Zehntel)	Rel. Feuchtigkeit	Niederschlag	Minimum	Seegang
Vigo	758.1	W 3	bedeckt	13	\ −0.5	.	.	.	.	0.3	11	−
Ferrol	61.5	SW 4	11	11	— 0	5	20	10	6	1	9	−
Coruña	62.3	W 3	10	10	\ −0	6	50	10	7	1	9	−
Lissabon	63.0	NW 1	11	10	✓ 0	5	50	8	8	0.1	8	−
Cadix	58.7	N 1	11	8	— 0	1	10	10	8	0	6	−
Cartagena	60.7	E 2	11	8	/ +2.0	1	30	7	7	0.5	−	I
Palma	60.8	NE 2	11	8	/ +2.0	1	20	9	8	0	−	5
Algier	60.5	NNE 2	14	5	/ +2.0	1	20	8	9	0	5	−
Malaga	58.7	NE 5	01	2	/ +1.0	0	20	3	7	⊘	−	IV
Madrid	60.3	NE 1	17	1	/ +0.5	7	10	7	8	1	−	I
Stockholm	59.8	NNE 3	01	3	/ +0.5	5	50	5	7	0	−	III
Haparanda	61.4	NE 2	00	−1	/ +1.5	6	50	5	−	⊘	−	I
Hammershus	58.1	ENE 5	06	3	/ +1.0	5	50	4	9	1	−	V
Abisko											−	
Haparanda											−	
Grensele											−	
Oestersund											−	
Hernösand											−	
Härnösand	61.4	NW 2	01	−15	/ +0.5	0	>50	4	9	0	−19	−
Karlstad	60.3	N 2	01	−5	✓ 0	0	—	3	7	0	−7	−
Stockholm	56.7	NW 2	02	−6	— 0	0	10	5	8	0	−7	−
Jönköping	59.8	NNW 2	01	−5	/ +0.5	0	50	wolkenl.	9	0	−7	−
Wisby	56.3	N 4	00	2	/ +0.5	7	>50	2	5	⊘	−	III
Kalmar	58.0	N 3	07	−1	/ +1.5	7	—	2	8	1	−	I
Sällivare											−	
Karlshamn											−	
Björnklubb											−	
Quade Hook											−	
Spitzbergen											−	
Ingö											−	
Valdersund	61.0	W 3	89	2	/ +1.0	8	4	8	0	7	−	III
Kinn	62.1	E 4	01	0	/ +1.4	0	>50	3	5	0	−	III
Lister	62.5	ENE 1	02	−2	/ +1.0	0	>50	3	8	0	−	I
Bären-Insel											−	
Andânes											−	
Röst											−	
Jan Mayen											−	
Färder	61.1	N 3	01	0	/ +1.0	0	50	1	−	0	−	I
Vardö	62.9	W 1	01	−13	✓ +1.0	0	>50	1	8	0	−	VI
Brönnö	58.9	E 1	60	0	\ −1.0	7	50	10	9	−	−	−
Utsire	61.7	N 1	02	2	/ +1.0	0	>50	3	6	0	−	I
Dombas	62.6	Stille	00	−13	/ +0.3	0	>50	4	7	0	−15	−
Helsingfors											−	
Vasa											−	
Kuopio											−	
Dorpat	53.8	W 3	12	−3	\ −0.1	.	.	.	.	0	−3	−
Riga	53.8	ENE 2	01	−2	— 0	1	>50	4	9	0	−4	−
Warschau	53.1	NE 1	21	2	— 0	3	2	10	9	0	2	−
Lemberg	54.9	WSW 1	16	4	— 0	6	2	10	9	2	3	−
Pinsk	53.4	W 1	11	1	/ +1.0	7	1	10	9	0	−0	−
Wilna	51.8	S 5	12	−1	\ −1.0	2	4	10	0	6	−2	−
Krakau	52.5	W 2	11	9	— 0	2	10	10	8	0.2	7	−
Posen											−	
Prag	54.2	W 4	11	9	✓ 0	6	20	9	7	2	8	−
Eger	53.4	W 2	11	7	\ 0	6	20	8	3	4	6	−
Preßburg	54.7	W 5	11	12	\ −0.5	6	20	10	5	3	10	−
Kaschau	52.5	SSW 1	15	5	\ −0.5	5	10	9	0	0.1	3	−
Olmütz	54.4	SW 1	40	7	\ −0.5	6	20	10	9	1	7	−
Budapest	56.9	Stille	bedeckt	9	/ +0.1					2	8	−
Belgrad											−	
Serajewo											−	
Agram											−	
Sofia											−	
Athen											−	
Korfu											−	
Turin	60.3	Stille	00	6	/ +1.0	0	2	4	9	0	4	−
Genua	58.7	E 3	14	−	− −	.	.	9	0	0	−	III
Livorno	59.8	E 1	12	17	✓ +1.0	0	20	7	6	0	−	III
Ancona	60.1	S 3	11	15	\ −0.5	1	20	9	6	0	−	II
Maddalena	58.8	W 7	02	19	\ −2.0	1	10	5	8	0	−	VII
Messina	63.3	NW 3	02	18	/ +0.5	0	20	5	6	0	−	II
Tarent	62.2	NW 1	01	16	✓ +0.5	0	20	÷	6	0	−	III
Venedig	58.7	N 2	10	12	— 0	1	4	9	7	0	−	S
Rom	59.8	S 4	40	17	— 0	1	20	8	9	0	9	−
Malta	62.8	Stille	02	18	✓ +0.5	0	50	2	8	0	−	I
Madrid												
La Coruña												
Mahon												
Malaga												
Horta												
Funchal												

STATION	MORGEN Luftdruck	Wind	Wetter	Temperat.	Luftdruck Charakter u. Änder.	W	Schnee in cm	Wolken (in Zehntel)	Rel. Feuchtigkeit	Niederschlag	Minimum	Seegang
Rochefort											−	
Bayonne											−	
Bordeaux	57.7	Stille	29	11	\ +1.0	−	4	8	−	0	−	−
Clermont	62.4	Stille	11	11	/ +0.5	−	>50	−	−	0	9	−
Dijon	61.4	SSW 1	11	11	— 0	−	10	9	−	0	9	−
Calais	60.6	N 2	01	7	/ +0.5	−	10	5	−	0.2	−	II
Brest									−		−	
Paris	61.5	Stille	11	11	/ +1.5	−	4	7	−	0	1	−
Perpignan	61.5	NW 5	11	17	\ +0.5	−	>50	9	−	0	7	−
Rennes									−		−	
Straßburg	60.1	SSE 2	11	10	\ +0.5	−	20	8	−	0.3	9	−
Toulouse	64.8	SW 2	11	12	\ +1.0	−	10	10	−	2	8	−
Tours	63.0	W 1	11	12	/ +1.0	−	2	10	−	⊘	12	−
Ajaccio	60.8	NNW 1	11	14	✓ 0	−	>50	3	−	0	−	V
Le Havre	61.0	W 1	25	12	/ +0.5	−	0.2	9	−	11	−	II
Marignane									−		−	
Nancy									−		−	
Lerwick	63.1	Stille	01	2	/ +0.5	0	50	2	7	0	−	V
Renfrew	62.8	WNW 1	11	−1	✓ +0.5	1	2	7	1	0	2	−
Cranwell	62.6	N 3	12	6	✓ +1.0	1	10	10	5	0	3	−
Scilly	59.1	WSW 3	25	14	— 0	4	1	Nebel	0	3	−	III
Wick	63.3	ESE 2	11	4	/ +1.0	0	50	7	0	0	−	V
Mallnhead											−	
Tynemouth	63.0	NW 1	01	4	/ +1.0	0	4	5	8	0	−	II
Pembroke	59.1	E 3	16	11	— 0	5	20	10	9	⊘	−	III
Roches Point	58.6	SE 4	11	12	\ −0.5	6	10	10	0	2	−	III
Croydon	62.1	SSW 1	27	8	/ +1.0	0	2	7	0	0	2	−
Aberdeen	63.4	WNW 2	01	1	/ +1.0	0	10	2	9	0	−	II
Valentia	55.9	SE 5	11	13	\ −1.0	3	>50	9	8	0.1	−	III
Plymouth	58.8	E 3	16	11	\ −0.5	6	20	10	0	1	−	II
Guernsey	60.2	SE 2	40	12	— 0	6	10	10	0	0.2	−	II
Stornoway											−	
Holyhead	60.2	ESE 3	11	8	/ +0.5	1	50	8	9	0	−	II
Donaghadee	61.2	E 4	12	9	— 0	0	50	7	7	0	−	III
Yarmouth	61.3	NNE 1	16	7	/ +1.0	6	10	9	9	3	−	II
Blacksod	58.0	E 4	11	9	\ −1.0	0	>50	10	8	0	−	V
Calshot	61.5	E 3	11	9	/ +1.0	2	10	10	5	0.1	−	V
Thorshavn	63.8	Stille	16	1	✓ 0	5	20	10	0	1	−	−
Seydisfjord	62.2	Stille	00	−2	— 0	0	0.2	1				
Acureyri	62.6	Stille	11	−3	\ −0.5	1	4	9				
Isafjord	62.2	Stille	01	−1	\ −0	7	4	3				
Reykjavik	61.5	E 2	00	1	\ −0.5	0	20	7	8	0		
Vestmannö	62.1	ESE 5	13	4	\ −0.5	1	20	9				
Alexandrovsk												
Archangelsk	49.1	WSW 3	bedeckt	−5	/ +0.1					1		
Ust-Zylma												
Matochkin-Sharr												
Dickson												
Petersburg	47.9	W 2	bedeckt	−3	− −					0		
Tscherdyn	46.6	W 2	bedeckt	−1	/ +1.5					1		
Moskau	55.0	S 1	bedeckt	−2	— 0					3		
Kasan												
Kiew	49.6	WNW 3	bedeckt	4	/ +0.5					3		
Ufa	55.4	NW 4	bedeckt	0	/ +1.5					0		
Saratow												
Orenburg	55.9	NW		3						2		
Odessa	55.1	WSW 3	wolkenl.	8	/ +1.3					0		
Sewastopol												
Astrachan	63.3	WNW 1	heiter	0	/ +1.1					0		
Emba												
Batum												
Baku												
Tobolsk	54.9	SE 2	wolkenl.	7	\ −1.0					0		
Omsk	59.8	SE 5	11	3	\ −1.3					−0		
Tashkent												
V. Imbatskoe												
Tomsk												
Irkutsk												
Jakutsk	64.2	ESE 5	wolkig	−8	/ +3.5					0		
Wladivostok	61.2	N 6	Regen	1	—					—		
Tanger	66.−	Stille	heiter	13								
Agadir												
Bou Denib												
Oran												
Algier												
Setif												
Tunis												
Aleppo												
Beyruth												
Valladolid	67.−	Stille	heiter	11								

NORD-AMERIKA 2 UHR NACHTS

	Luftdr.	Wind		Luftdr.	Wind		Luftdr.	Wind		Luftdr.	Wind		Luftdr.	Wind
St. Johns	744.−	NW 4	La Paz	768.−	NW 3	Bermuda	765.−	W 1	Duluth	761.−	− 5	Tatoosh	768.−	E 0
Sydney	58.−	W 3	Edmonton	61.−	NW 1	Key West	60.−	S 1	Huron			San Francisco	62.−	W 1
Father Point	61.−	W 3	Nantucket	64.−	SE 1	Little Rock	63.−	S 1	Salt Lake City	64.−	NW 1	San Diego	60.−	NW 3
Parry Sound	58.−	W 1	Washington	63.−	SE 1	Nashville	61.−	S 1	Helena	69.−	SW 2	Forth Worth	61.−	NW 3
White River	57.−	Stille	Hatteras	61.−	E 3	Cleveland	58.−	SW 1	Denver	72.−	NE 2	El Paso	61.−	NW 1
Winnipeg	67.−	NW 4	Charleston	61.−	E 3	Chicago	58.−	W 4	Roseburg	67.−	N 1	Belle Isle	44.−	NW 3

STATION	GESTERN NACHMITTAG						GESTERN ABEND							
	Luftdruck	Wind	Wetter	Temperat.	W	Sichtweite in km	Luftdruck	Wind	Wetter	Temperat.	W	Sichtweite in km	Niederschlag	Maximum oder Minimum
Wien							562	W 2	½ bd	15				
Zürich														
Bern	93.9	NW 2	61	17	1	50	62.6	W 3	02	148	0	50	0	18
Genf	60.0	SW 1	01	19	2	50								
Lugano	60.2	SE 1	01	15	0	20	594	B 1	01	12	0	20	0	17
Helder	56.6	WNW 4	17	12	1	20	538	NW 5	11	11	1	20	0	9
Vlissingen														
Utrecht	56.3	WNW 6	12	13	1	20	562	W 5	11	11	2	20	⊕	L
Kopenhagen	52.9	NNE 3	55	5	1	20	550	ENE 5	55	5	6	20	2	✱
Skagen	56.3	ENE 3	10	6	2	20	56.9	ENE 11		3	1	10	⊕	T
Hanstholm	54.6	ENE 4	50	4	0	50	56.0	ENE 3	80	3	0	50	1	✱
Blaavandshuk	52.1	E 3	50	6	5	50	54.6	E 5	55	6	5	5	5	✱
Hammershus	51.8	NE 4	50	5	0	20	53.3	NE 5	45	4	0	10	0	✱
Abisko														
Haparanda														
Stensele														
Oestersund														
Hernösand														
Särna	57.1	NW 2	01	2	0	50	577	Stille	01	−1	0	50	0	−1
Karlstad	57.4	NNE 3	12	2	1	—	58.5	E 1	11	0	<	—	0	3
Stockholm	55.9	NE 1	10	2	1	20	56.5	NE 2	33	−1	1	10	0.1	2
Jonköping	56.9	N 2	01	1	0	50	57.1	NE 5	01	1	0	—	0	2
Wisby	58.3	N 3	01	4	1	50	59.2	NNE 2	11	1	1	20	0.2	✱
Kalmar	58.3	ENE 5	10	5	1		59.9	N 4	01	1	1	—	0	✱
Gällivare														
Karlshamm														
Bjuröklubb														
Quade Hook														
Spitzbergen														
Jngö														
Valdersund	58.6	SE 3	01	−1	0	50	59.2	SE 3	02	−1	0	50	0	5
Kinn	58.0	E 1	01	3	0	50	60.0	E 1	02	2	0	50	0	✱
Lister	60.6	ENE 5	10	3	2	50	58.8	E 1	00	1	1	50	⊕	✱
Bären-Insel														
Andânes														
Röst	56.7	NNW 3	01	3	1	50								
Jan Mayen	61.8	NE 2	11	2	2	50								
Färder	57.3	NE 4	00	2	1	50	56.6	NNE 4	00	3	0	50	0	✱
Vardö	52.6	N 4	17	1	5	50								
Brönnö							53.8	E 2	12	0	1	50	0	—
Utsire	57.9	N 1	01	4	0	50	59.4	N 2	12	4	0	50	0	✱
Dombas	55.8	Stille	00	6	0	20	61.0	NE 2	00	9	0	50	0	—
Helsingfors	53.8	N 3	01	21	0	20								
Vasa	56.4	N 1	00	1	0	50	55.2	N 1	00	−0	0	50	—	✱
Kuopio							52.9	NNW 5	11	−4	—	—	0	−2
Dorpat														
Riga	53.8	SSE 2	11	50	2	50	53.7	SSE 2	11	−1	2	20	0	−0
Warschau	49.6	SW 2	51	2	0	2	50.9	SE 1	11	3	2	2	2	+
Lemberg	52.1	W 3	11	6	6	4	52.2	W 3	11	5	9	0	2	7
Pinsk	53.3	SSE 1	40	2	5	1	52.1	SE 1	11	1	2	1	0	2
Wilna							53.6	Stille	60	1	7	10	1	1
Krakau	50.7	W 3	11	12	1	20								
Posen	50.3	W 2	01	9	1	50	53.8	SSE 1	11	8	1	4	1	9
Prag														
Eger														
Preßburg														
Kaschau														
Olmütz														
Budapest														
Belgrad														15
Serajewo	58.9	W 1	00	17	1	20								
Agram	57.6	WNW 3	10	17	1	20								
Sofia														
Athen														
Korfu														

STATION	GESTERN NACHMITTAG						GESTERN ABEND							
	Luftdruck	Wind	Wetter	Temperat.	W	Sichtweite in km	Luftdruck	Wind	Wetter	Temperat.	W	Sichtweite in km	Niederschlag	Maximum oder Minimum
Turin														
Genua														
Livorno														
Ancona														
Maddalena														
Messina														
Tarent														
Venedig														
Rom														
Malte														
Madrid	60	Stille	½ bd	31			66.3	Stille						
La Coruña	66	Stille	½ bd	13			64.1	NNW 1		11				
Mahon														
Malaga	56.7	SE 1	01	21			61.1	Stille		03				
Horta							57.8	WSW 2		01				
Rochefort	63.6	WNW 3	00	20		20								
Bayonne	65.5	NW 2	00	20		50	64.0	E 1		18				
Bordeaux	63.8	WNW 1	00			10								
Clermont	66.0	Stille	00	21		50	62.0	Stille		01				
Dijon	67.0	WNW 2	01	21		10	61.7	WSW 2		01				
Calais	58.7	WNW 10	11	13		10	65.9	N 4		20				
Brest	62.2	SW 1	01	15										
Paris	61.5	W 3	01	17		20	60.6	WNW 4		11				
Perpignan	62.2	SE 1	00	21		100								
Rennes	62.8	Stille	11	12		4	64.0	S 2		21				
Straßburg	60.8	SW 4	11	18		20								
Toulouse	63.6	W 2	00	23		50	62.3	WNW 1		01				
Tours	62.9	SW 3	01	20		2	60.6	SW 2		11				
Ajaccio	62.3	SW 2	01	21		100	63.0	Stille		01				
Le Havre	64.7	W 5	01	15		50	60.3	SW 4		11				
Marignane	62.1	WNW 3	00	22		100	60.2	WNW 1		01				
Nancy	60.0	W 3	01	16		20	60.6	WNW 1		01				
Lerwick							61.9	NNE 1		00				
Renfrew							60.8	ENE 3		11				
Cranwell							59.3	N 3		11				
Scilly	61.8	WSW 2	11	14	1	50	61.5	SW 2		11				
Wick	61.5	NNE 3	11	7	6	50	61.8	WNW 1		11				
Malinhead	59.1	N 4	01	10	0	50	60.9	NNE 3		02				
Tynemouth	62.8	N 3	01	10	0	50	63.8	N 2		06				
Pembroke	60.0	NW 2	15	12	2	50	57.7	Stille		11				
Roches Point	61.5	SSE 1	11	11	6	50	60.4	SE 2		11				
Croydon	59.5	W 3	10	12	6	10	57.0	WNW 1		12				
Aberdeen	59.3	NE 4	00	9	5	50	61.5	NNW 3		01				
Valentia	59.6	SSE 3	11	14	2	50	58.8	Stille		10				
Plymouth	60.2	SW 4	11	14	2	50	60.1	NW 3		16				
Guernsey	61.5	W 2	12	16	1	50	60.3	W 2		11				
Stornoway														
Holyhead	59.2	NW 4	11	12	1	50	59.6	NNW 2		11				
Donaghadee	59.3	NE 3	00	11	0	50	61.5	N 3		01				
Yarmouth	62.6	W 6	11	13	1	20	58.1	NW 3		12				
Blacksod	60.2	NNE 3	11	11	1	50	59.5	NE 6		11				
Calshot	59.8	W 4	11	14	2	50	59.5	NW 3		55				
Thorshavn	63.0	Stille	00	5	0	50	63.6	SSE		00				
Seydisfjord	62.5	Stille	02	1	1	20	62.4	Stille		02				
Acureyri	61.4	Stille	11	2	1	4	62.6	Stille		11				
Isafjord	63.0	Stille	01	1	0	8	63.2	Stille		01				
Reykjavik	62.7	Stille	11	5	2	20	62.3	ENE 2		11				
Vestmannö	63.1	SW 3	51	5	6	20	63.0	NE 2		11				
Kem							48.2	NW 3		*				
Petersburg							60.2	W 2		600				
Schenkursk							61.3	Stille						
Orel							55.8	SE 3		Regen				
Kursk							57.7	NW 2		Nebel				
Zemetschino							57.0	W 2		Regen				
Odessa							54.7	SSE 6		Regen				

SCHIFFSMELDUNGEN

Datum	Zeit	Breite	Länge v. Gr.	Luftdruck	Wind	Wetter	Temper. Luft	Temper. Wasser	W	Sichtweite in km	Wolken (in Zehnteln)	Seegang	Dünung aus
18.Okt.	7p	45.7 N	37.3 W	SW	6	12	15	16	1	20	10 ow	7	W
"	7p	50.3 N	29.8 W	SE	6	30	12	12	—	10	10 NW-w	8	SE
"	2p	49.4 N	21.3 W	SE	3	00	17	12	0	10	3 sw-w	3	SW
"	2p	49.0 N	17.4 W	SW	3	10				> 50		5	S
"	8a	41.2 N	42.9 W	SE	ENE 4	50	19	16	6	50	10 w	6	NE
"	2p	85.8 N	8.7 W	NW	4	01	11	12	1	100	2 nw	4	—
"	2p	56.5 N	18.9 W	NW	ENE 3	10	12	11	1	50	6 0 w	4	NE
"	2p	52.0 N	42.0 W	SW	SW 4	60	1	12	6	20	10 w	9	SE
"	7p	52.9 N	47.1 W	NW	NE 3	11	14	15	6	50	10 w	7	NE

Datum	Zeit	Breite	Länge v. Gr.	Luftdruck	Wind	Wetter	Temper. Luft	Temper. Wasser	W	Sichtweite in km	Wolken (in Zehnteln)	Seegang	Dünung aus
19.Okt.	8a	48.9 N	29.1 W	SW	7	10	16	16	6	10	2 w	5	SW
"	8a	50.5 N	23.8 W	SSE	6	11	12	11	2	10	10 w	7	SW
"	8a	51.3 N	14.7 W	SS	5	10	14	14	6	20	10 w	8	NW
"	8a	50.7 N	15.7 W	SE	5	12	11	12	0	20	9 sw	6	SW
"	8a	49.9 N	17.9 W	SE	6	11	16	17	3	20	10 sw	7	SW
"	8a	49.0 N	20.2 W	SE	6	10	17	16		20		5	0
"	8a	49.0 N	21.3 W	SW	4	01	16	17	1	20	3 sw	5	SW
"	8a	49.3 N	25.3 W	WW	6	48	12	17	6	10	10 w	7	NW
"	8a	48.7 N	27.2 W	SE	6	12	12	12	1	10	10 sw	7	SW
"	8a	51.1 N	15.0 N	SE	4	60	14	13	2	20	10	6	SW

WETTERBERICHT
DER
DEUTSCHEN SEEWARTE

JAHRGANG 50 , Nr. 293 VERLAGSORT HAMBURG Dienstag, 20. Oktober 1925

Mitteleuropäische Zeit — **Luftdruck** reduziert auf 0° Temperatur, Meeresspiegel und Schwere in 45° Breite — **Temperatur** in Celsius-Graden — **Windstärke** nach Beaufortskala (12 = Orkan) — **Wetter:** 00 bis 09 wolkenlos bis halb bedeckt; 10 bis 19 halb bis ganz bedeckt; 20 bis 29 Dunst oder Nebel; 30 bis 39 Schauer; 40 bis 49 Rieselregen; 50 bis 59 sonstiger Regen; 60 bis 69 Schnee; 70 bis 79 Graupel oder Regen und Schnee gemischt; 80 bis 89 Hagel; 90 bis 99 Gewitter — W = Witterungsverlauf seit der letzten Beobachtung: 0 = wolkenlos bis halb bedeckt, 1 = wolkig, 2 = anhaltend ganz bedeckt, 3 = Dunst oder Nebel, 4 = dichter Nebel, 5 = Schauer, 6 = Regen oder Rieselregen, 7 = Schnee, 8 = Graupeln oder Hagel, 9 = Gewitter — **Relative Feuchtigkeit:** 0 = 95 bis 100 %, 9 = 90 bis 94 %, 8 = 80 bis 89 %, 7 = 70 bis 79 %, 6 = 60 bis 69 %, 5 = 50 bis 59 %, 4 = 40 bis 49 %, 3 = 30 bis 39 %, 2 = 20 bis 29 %, 1 = 10 bis 19 %

GESTERN NACHMITTAG 2 UHR

DEUTSCHE STATIONEN	Uhrzeit	Luftdruck	Wind	Wetter	Temperat.	Luftdruck Charakter. u. Ander.	W	Sichtweite in km	Wolken (in Zehntel)	Rel. Feucht.	Seegang	Wolkenhöhe
Borkum	2	762.6	ENE 2	10	7	+0.5	3	20	3	6		7
Helgoland	2											
Altenwalde	2	62.9	NNE 3	01	6	+1.0	0	50	4	7		5
Bremen	2											
Hamburg	2	61.6	N 3	01	6	+1.0	0	10	5	4		5
Kiel	2	62.4	NNE 2	11	5	+0.5	1	8		6		6
Warnemünde	2											
Swinemünde	2	68.6	BSE 1	17	2	+1.5	5	20	10	9		4
Rügenwaldermünde	2											
Danzig	2	57.8	NW 2	60	3	+0.5	7	1	9	8		3
Königsberg	2	65.6	NE 3	01	4	+1.0	0	50	3	6		5
Memel	2	56.3	N 1	02	3	+1.0	1	10	8	6		5
Aachen	214	62.9	N 2	11	7	+1.0	6	20	10	7		5
Lömmgen	2											
Hannover	2	61.4	NNW 2	51	3	+1.0	6	20	10	9		4
Magdeburg	2	60.9	NNE 3	16	5	+2.0	6	50	9	8		4
Dresden	205	58.8	NNW 4	11	3	+2.0	6	60	10	9		5
Berlin	2	58.7	W 2	11	6	+1.5	5	4	8	7		6
Grünberg in Schles.	2											
Breslau	2	56.1	Stille	30	3	+3.0	6	10	10	8		4
Frankfurt a. M.	2	60.4	NW 2	11	5	+1.5	2	20	10	5		6
Karlsruhe	2											
Friedrichshafen	2											
Bamberg	2											
München	2	56.2	NW 3	16	3	+0.5	6	10	10	9		4
Kahler Asten 852	2[80]	—	NNW 4	27	0	+1.0	4	00	Nebel	0		0
Wasserkuppe (Rhön) 950	2[15]	6										
Feldberg im Taunus 801	2	6										
Brocken 1142	2[15]	6										
Fichtelberg 1213	2	6	51.5 NNW 5	61	-2	+1.0	7	005	10	0		0
Schneekoppe 1605	2	6	17.7 N 6	61	-3	+0.5	7	005	10	0		0
Feldberg i. Schwarzw. 1497	2	6										
Zugspitze 2964	2[15]	5	27.8 WNW 6	27	-5	—	0	7	00	0		0
Säntis 2500	2	5	59.9 WSW 5	62	-2	+0.5	7	005	10	0		0
Sonnblick 3106	2	5										

Seehöhe in Metern

GESTERN ABEND 7 UHR

Uhrzeit	Luftdruck	Wind	Wetter	Temperat.	Luftdruck Charakter. u. Ander.	W	Sichtweite in km	Wolken (in Zehntel)	Rel. Feucht.	Niederschlag	Maximum	Seegang	Wolkenhöhe
7	7												
7	7—	W 3	(4.9cm)										
7													
7	65.0	N 2	00	2	0	6	50	1		0	0	10	
7	64.7	N 2	00	3	+2.0	1	10	wolkenlos		6	0	0	9
8	64.9	NW 2	01	1	+2.0	0	—	—		8	0	5	9
8	61.3	NNW 3	01	3	0	0	20	4		6	0		5
7	61.8	ENE 4	33	3	+2.0	5	4	10		6	2	7	4
7	59.9	NNE 4	klar	5	+1.5	7						5	
7	59.8	W 3	01	1	+1.5	7	10			8	13	5	
7	57.6	WNW 3	17	6	+1.0	6	—	7		9	4		5
7	58.3	N 1	33	1	+0.5	7	10	9		9	4		6
7	64.6	NNE 3	11	5	+1.0	2	20	10		8	0	7	5
7	65.5	NE 1	00	1	+2.5	0	05	Wolkenlos		6	0	0	9
7	64.5	Stille	00	0	+2.5	5	20			8	1	6	9
7	63.8	NW 3	00	3	+2.0	6	10	3		6	1	5	5
7													
7[05]	62.4	NW 4	10	3	+2.5	6	20	9		9	1	7	4
7	62.3	N 1	00	3	+2.5	1	20	5		7	0	7	4
7	61.8	NW 2	00	3	+2.5	6	10	4		6	2	5	6
7	59.8	WNW 3	10	5	+2.0	2	4	9		9	2	6	5
7	64.0	W 2	11	6	+2.0	2	10	8		6	0	10	6
7	63.2	NE 1	01	9	+2.0	1	20	10		7	0	13	6
7	63.2	NW 2	55	10	+1.0	6	20	9		0	40	16	7
9[17]	65.0	NW 3	11	3	+1.0	6	20	7		8	1	10	8
7	62.6	W 1	21	7	+1.5	2	10	10		9	1	11	4
7	—	N 2	10	1	+2.0	1	10	9		0	2	2	1
7	6												
7													
7	61.1	N 4	05	-5	+2.0	7	2.0	3		0	4	-1	3
7	54.8	NNW 4	61	-3	+2.0	6	0.05	10		0	3	3	0
9[05]	5 20.4	N 5	65	7	+2.0	7	0.05	10		0	5	-1	0
7													
9[16]	5 28.5	NW 6	27	7	+0.5	7	0.05	10		0	6	4	0
7	61.4	WNW 4	61	-3	+0.5	7	0.05	10		0	25	-1	0
7	17.3	N 2	*	-8								-2	

Luftdruck der Bergstationen nicht auf Schwere und Meeresspiegel reduziert

KÜSTENSTATIONEN UND FEUERSCHIFFE

NACHMITTAG UND ABEND DES VORTAGES

List	2p:	NZ bedeckt, gute Sicht, See I
	7p:	
Bülk	2p:	7608 NW, WW00, Temp. 6, Sichtw. b. 50 Km, See II
	7p:	7631 WSW 2, 01, 5, 50, II
Arkona	2p:	W
	7p:	W 3, wolkig, See II
Außenjade	2p:	
	7p:	
Marienleuchte	2p:	NE bedeckt, heiter, See mäßig bewegt
	7p:	764.7 NW 4, WW11, Temp. 5, See
Borkumriff	2p:	761.6 NE 4, WW11, Temp. 7° 6/10 cm, W-T 12
	7p:	
Amrumbank	2p:	NE 2, heiter, See I, W-T 8.5
	7p:	
Adlergrund	2p:	
	7p:	
Borkum	2p:	
	5p:	

HEUTE MORGEN

List	8a:	SW 2, leicht bewölkt, gute Sicht, See I
	11a:	S 2, " " " " II
Bülk	8a:	See I
	11a:	7664 SSW 3, WW02, Temp. 3, Sichtw. b. 50 Km
Arkona	8a:	WZ, heiter, See II
	11a:	WZ, wolkig, See III
Außenjade	8a:	SSE 2, See I
	11a:	
Marienleuchte	8a:	767.5 bw 2, WW01, Temp. 6, Sichtw. b. 50 Km, See I
	11a:	
Borkumriff	8a:	764.9 SSE 4, WW11, Temp. 6, 10 cm, See II, W-T 12
	11a:	
Amrumbank	8a:	S2, heiter, See I, W-T 6.4
	11a:	
Adlergrund	8a:	WNW 3, heiter, See II, Bernhelm sichtb. W-T 5.2, 9.0
	11a:	
Borkum	11a:	766.5 SSE 4, WW11, Temp. 4

HEUTE MORGEN 8 UHR

DEUTSCHE STATIONEN	Uhrzeit	Luftdruck	Wind	Wetter	Temperat.	Luftdruck Charakter. u. Ander.	W	Sichtweite in km	Wolken (in Zehntel)	Rel. Feucht.	Niederschlag	Minimum	Seegang	Wolkenhöhe
Borkum	8	7(65.2)	SSE 4	11	3	-1.5	1	0.05	8	8	0	-	I	9
Wilhelmshaven	8	67.0	SSE 2	11	1	0	1	10	8	9	0	0		2
Helgoland	8	68.0	SE 4	3/4 bed.	4								II	
Altenwalde	8	67.0	BSE 1	02	-2	0	1	20	6	8	0	-4		9
Bremen	8	67.2	SE 2	24	-2	0	3	4	9	9	0	-1		9
Hamburg	8	67.8	SSE 1	24	-3	+0.5	3	1	9	9	0	-1		9
Groß-Borstel	8	-	Stille	27	-3	-	3	0.2	Nebel	0	0	-5		0
Kiel	8	67.9	WNW 1	01	-1	+0.5	0	—	5	9	0	-2		9
Warnemünde	8	67.7	5 1	01	1	+1.0	0	50	8	8	0	-	5	7
Swinemünde	8	67.2	NW 1	01	1	+1.5	0	20	4	7	0	-1	I	5
Rügenwaldermünde	8	65.3	NW 5	klar	5	+1.3		—		6	1	-1	II	
Danzig	8	64.9	WNW 5	01	2	+1.5	7	50	2	6	0.3	-0		6
Königsberg	8	64.8	N 3	65	1	+1.5	6	1	10	8	0	-1.5	-0	2
Memel	8	60.3	N 1	12	0	+1.5	7	10	8	8	0	-	5	5
Aachen	8	64.2	SSE 3	11	4	-1.0	2	20	10	6	0	3		6
Lömmgen	8	67.0	NE 1	11	-3	+0.5	0	05	8	8	0	-4		9
Hannover	8	62.8	SE 1	12	-3	+0.5	1	4	8	6	0	-4		1
Magdeburg	8	63.6	SSW 1	26	-2	+0.5	3	1	8	9	0	-2		1
Dresden	8[05]	63.5	WNW 2	25	-1	+2.0	6	0.2	9	9	0.2	-2		6
Berlin	8	63.5	Stille	01	0	+1.5	0	2	5	8	0	-1		9
Grünberg i. Schles.	8	59.6	W 2	24	-1	+2.0	4	1	8	9	0	-2		6
Breslau	8	65.3	WNW 2	00	0	+1.5	0	50	4	9	5	-0		5
Frankfurt a. M.	8	62.8	N 3	12	1	+0.5	1	4	9	8	0	0		7
Karlsruhe	7[20]	64.9	NE 2	40	5	0	6	20	10	8	0	4		8
Friedrichshafen	8	66.9	NNE 2	41	4	+0.5	6	4	10	9	10	4		5
Bamberg	8	64.7	NW 2	00	1	+1.5	1	50	4	9	0.1	-2		9
München	8	47.6	E 1	11	3	+1.0	7	10	10	9	0	2		3
Kahler Asten 852	8	—	SE 6	12	-4	0	1	50	8	9	0			
Wasserkuppe (Rhön) 950	8	56.4	E 2	02	-5	0	1	50	4	0	1	-6		8
Feldberg im Taunus 801	8	59.0	SE 5	11	-3	0	7	40	10	0	0	-4		5
Brocken 1142	8	54.2	SE 4	11	-2	0	0	2	6	0	0	-7		4
Fichtelberg 1213	8	59.8	NE 2	02	-7	+1.0	0	20	7	9	0	-9		3
Schneekoppe 1605	7[05]	56.6	N 3	60	-9	+2.0	7	0.05	9	9	0	-9		0
Feldberg i. Schwarzw. 1497	8[15]	56.6	SW 2	30	-3	0	6	0.05	10	0	10	-2		0
Zugspitze 2964	7[16]	29.6	NW 6	27	-9	0	7	0.05	10	0	0	-4		0
Säntis 2500	8	5 62.1	WNW 4	71	-1	+0.5	7	0.05	10	0	4	-3		0
Sonnblick 3106	8	5 15.1	NNW 4	X	-8	+0.6				8		-9		

Seehöhe in Metern

Luftdruck der Bergstationen nicht auf Schwere und Meeresspiegel reduziert

Nachdruck und Verwertung für öffentliche Vorhersage verboten!

Dienstag, 20. Oktober 1925

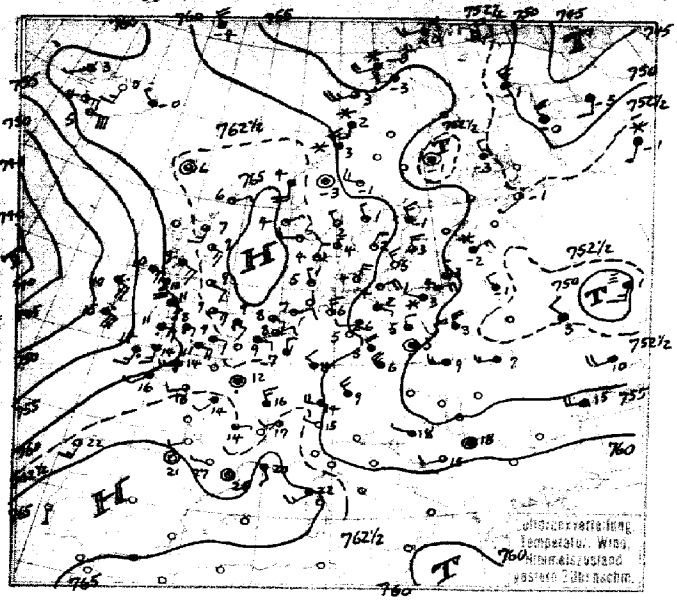

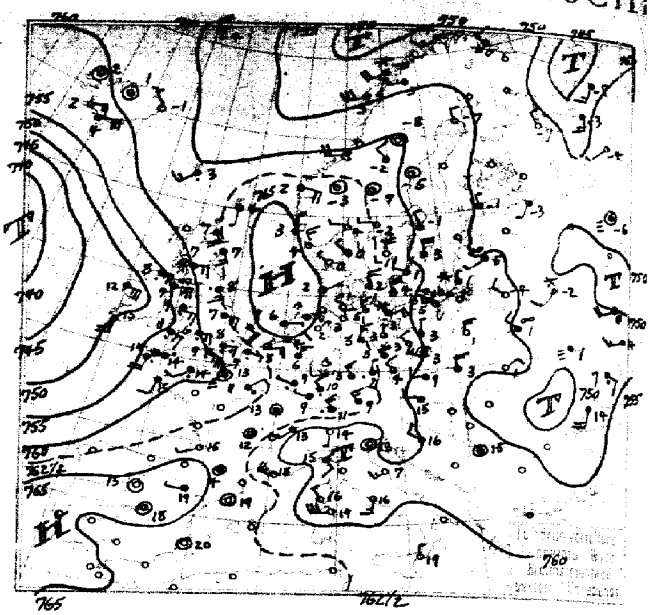

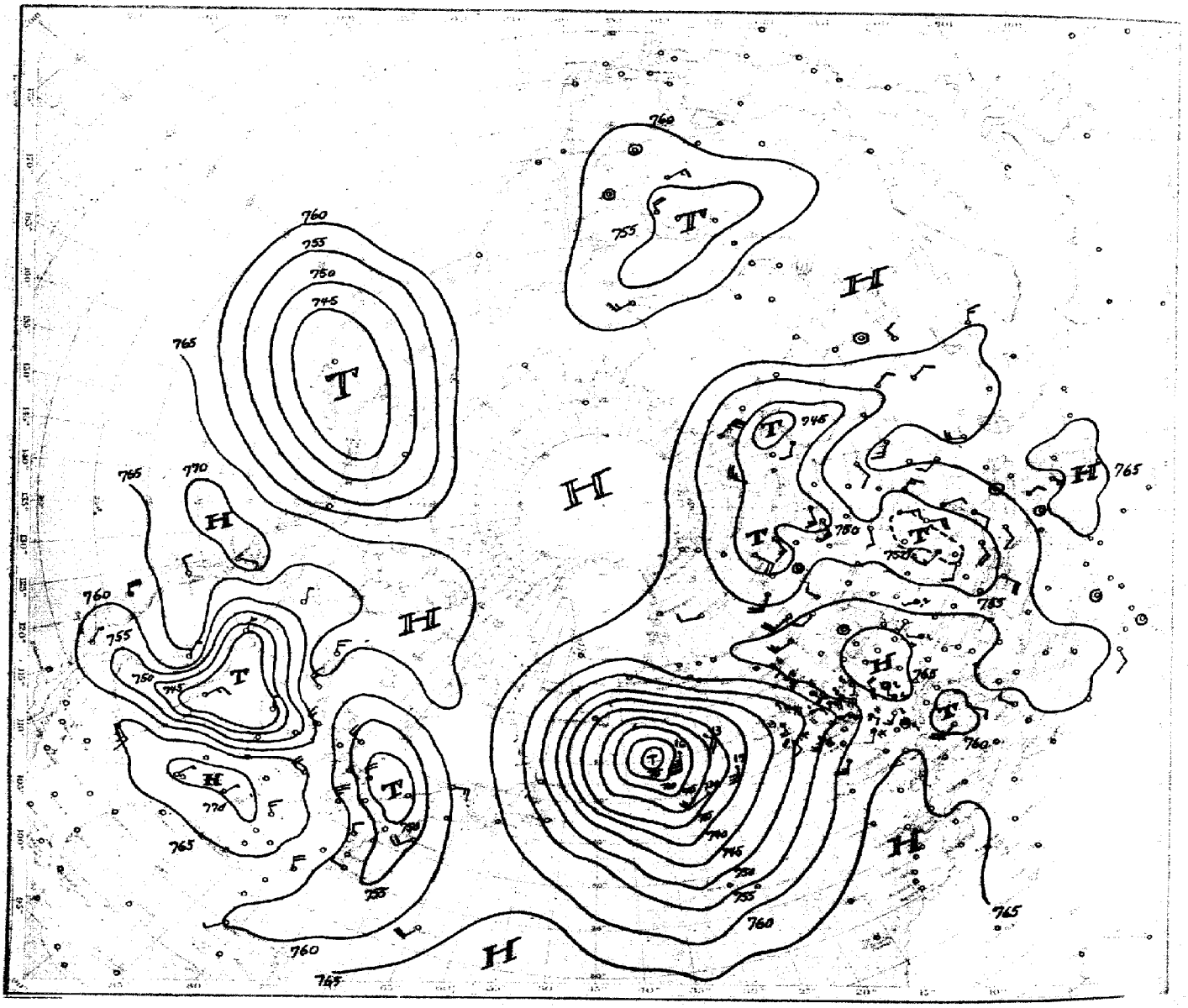

Luftdruck, Temperatur, Wind, Himmelszustand der nördlichen Halbkugel
vom Dienstag, 20. Oktober 25 morgens.

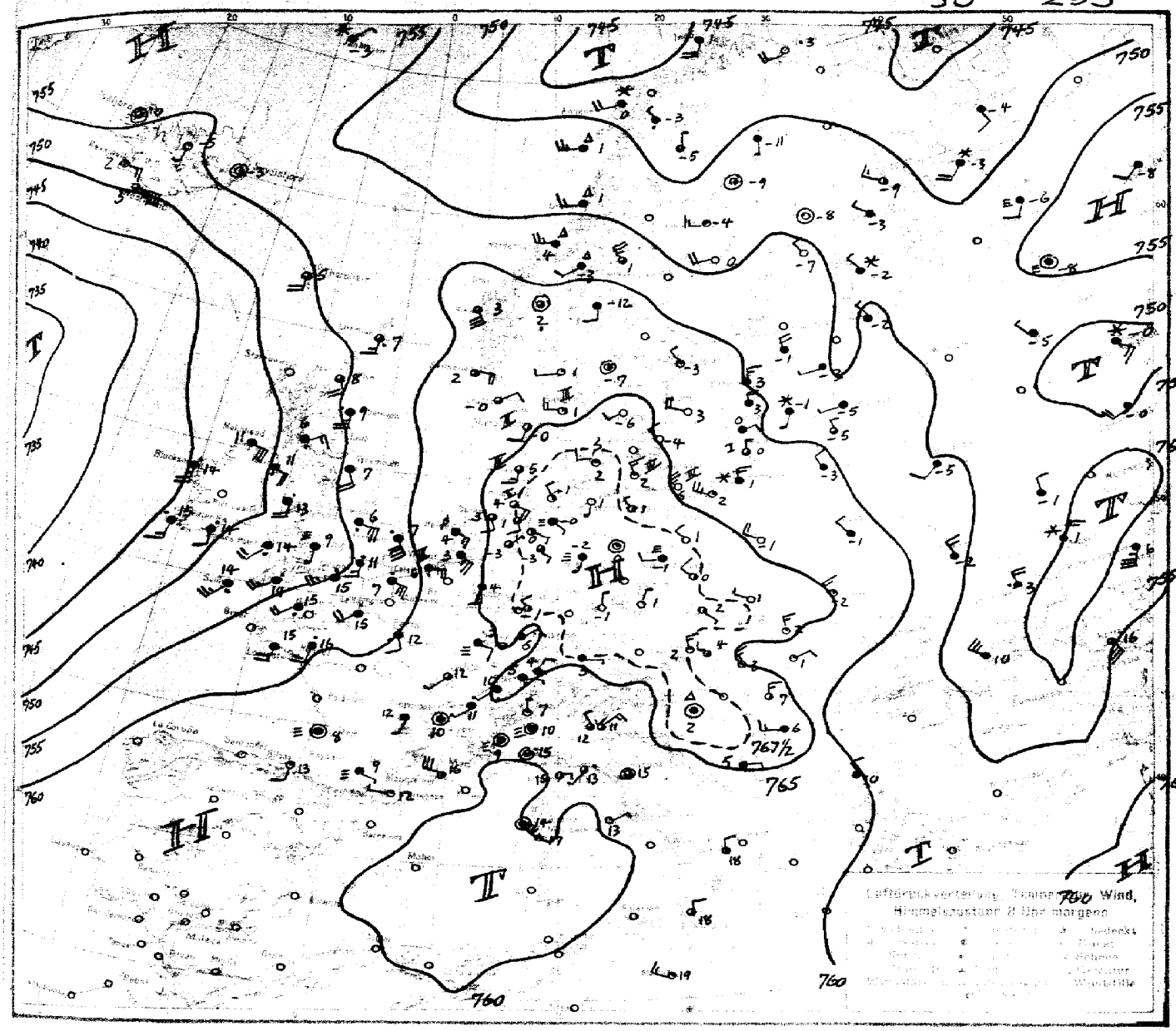

ALLGEMEINE ÜBERSICHT 8 Uhr morgens: Dienstag, 20. Oktober 1925

Der gestern über der Nordsee im wesentlichen durch den starken Kaltlufteinbruch herbeigeführte Druckanstieg hat zur Ausbildung eines selbständigen Hochs über der Nordsee geführt. Die starke nächtliche Ausstrahlung hat eine weitere Stärkung dieses Hochs, das im Laufe der Nacht zunächst südwärts und dann ostwärts vorgedrungen ist, hervorgerufen. Die Kaltluft ist jetzt bis zu den Donauländern vorgedrungen. Mit weiterer Zufuhr kalter Luft ist nicht mehr zu rechnen, da diese durch das starke Vordringen der über dem Atlantik liegenden Zyklone ostwärts abgeschnitten ist. Diese Zyklone weist einen Kern von 715 mm auf und liegt mit diesem noch über dem mittleren Atlantik. Teils sekundäre, teils primäre Vorgänge haben zu Ausläuferbildungen besonders in südöstlicher Richtung geführt. Starke, über Südengland und Frankreich bestehende Temperaturgegensätze und Vorgänge in der Höhe lassen auf weiteres Vordringen ostwärts des gesamten Zyklonensystems schließen. Es ist somit für unser Gebiet mit Eintritt von Schlechtwetter zu rechnen.

W.Bch.

WETTERAUSSICHTEN AN DER DEUTSCHEN KÜSTE für Mittwoch, 21. Oktober 1925

OSTSEE: Mässige, stark böige Winde aus südlichen Richtungen, vorwiegend trüb, Regen, gering wärmer.

(W. Swinemünde) Zunächst schwache umlaufende, später aus südlichen Richtungen auffrischende Winde, zunehmende Bewölkung, Frühnebel.

(W. Königsberg) Schwachwindig, wolkig, vorwiegend trocken, kälter, nachts mässiger Frost.

Heute 12 25 am. Nordsee: Seefahr stark auffrischender südöstl. bis südl. Winde, Signalball.

Seewarte Kapelle. Abt. III. Georgii

Klindworth-Hartung & Co., Hamburg

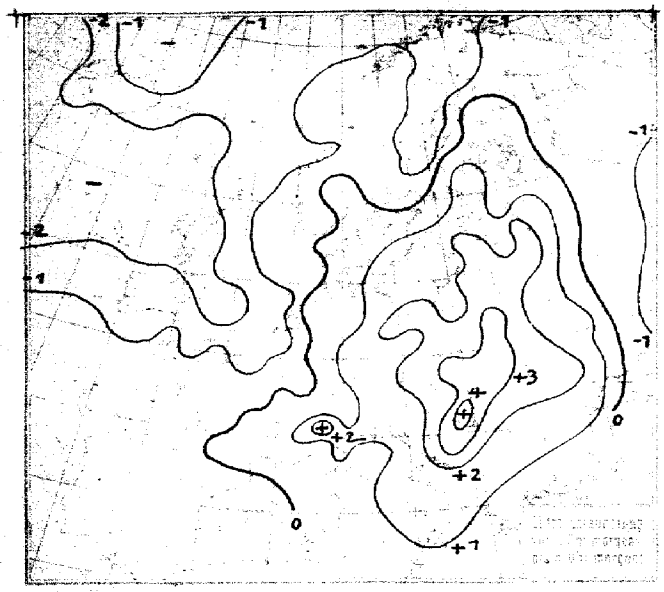

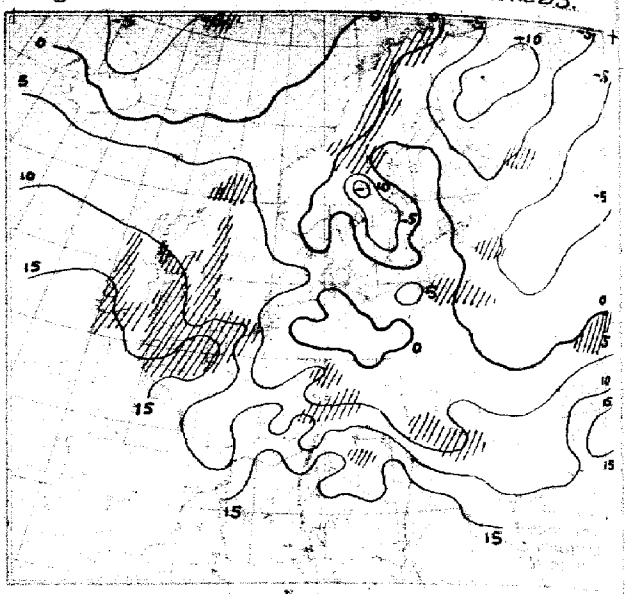

NACH AUFZEICHNUNGEN DER REGISTRIERAPPARATE ZU HAMBURG SEIT GESTERN 8 UHR MORGENS (M. E. Z.)

STUNDE		9	10	11	12m	1	2	3	4	5	6	7	8	9	10	11	12n	1	2	3	4	5	6	7	8
Thermograph		3.4	3.7	4.0	4.6	5.5	6.0	5.7	5.3	4.8	4.0	3.1	2.0	1.7	1.2	0.8	0.8	0.2	-0.1	-0.2	-0.3	-0.9	-0.6	0.0	-0.5
Barograph		55.6	56.3	56.8	57.4	57.6	58.0	58.6	59.1	59.7	60.4	60.9	61.3	61.8	62.5	62.9	63.2	63.3	63.6	63.8	63.9	63.9	64.0	64.0	64.0
Anemograph	Richtung	N	N	N	N	N	N	N	N	N	N	N	N	NW	NW	NW	N	Stille	Stille	Stille	Stille	Stille	Stille	Stille	Stille
	m. p. S.	3.5	5.2	5.3	5.0	5.0	5.2	5.0	4.5	4.0	4.0	3.2	2.8	2.1	2.6	2.0	2.2	-	-	-	-	-	-	-	-
Regenmesser		-	-	-	-	-	-	-	-	-	-	-	-	-	-	-	-	-	-	-	-	-	-	-	-
Sonnenscheindauer in Min		-	40	60	40	45	45	30	20	-	-	-	-	-	-	-	-	-	-	-	-	-	-	-	-

AUFSTIEGE

STATION Wind in m./S.	Seehöhe	Zeit	Boden	200	500	1000	1500	2000	2500	3000	3500	4000	4500	5000	Bemerkungen
						Gestern nachm. u. abend.									Sichtw. bis Kilom.
Rostock	37 m	9a	-	300 N₂E 8	NNE 8	NE₂N 6	N₂E 6	N₂W 9	NW₂W 9	NW 8		NW₂W 15 5400 WNW 22	5700 W 14	WNW 19 cistr m	" " 50 "
Bremen		12 mgs	NNE 5	300 NNE 6 4500	N₂E 8	N₂E 9		SW 5	W₂N 6	3100 NW₂W	NW 10	ew	800 m		" " 4 "
Lindenberg	122 m	2p	NW₂W 4	NW 4	NW₂N 6	N₂W 8	NNW 4	strew	frei	ewni					" " 20 "
Rostock	37 m	6p	Stille	NNW 8	N₂W 9	1900 WNW 6	ew								" " 50 "
Krakau		2p			W 17	WNW 19									
Kaschau		2p		S₂W 4	SW 9										
Holyhead		2p		SE 6	SE₂S 6	SE₂S 6	SSW 4								
Chatwik		2p			SE₂S 9	SE 9	SSE 9			W 11					
Renfrew		2p		ESE 7	SE₂E 8	SE 5									
Andover		2p			SE₂E 3	ESE 3	W 6								
Croydon		2p			E 4	E₂S 4	SW 2								
Zymone		2p			E₂N 1	E₂N 2	WNW 3								
Lendhars		2p		SE₂E 6	SE 5										
Ajaccio		7p	NW 2	-	W₂N 4	N₂W 4	W₂N 9	W₂N 15							
Felixstowe		"		NE 8	SE 5	SE 4									
Ancona		"	SW 3	-	SW 12	-	W₂N 6	SSW 8							
Rom		"	S 2	S 3	S₂W 5	NNW 6									
Pigna di Valle		"	S 3	-	SSW 8	NW₂N 7	SW₂W 6								
						Heute morgen.									
Rostock	37 m	7a	SW 2	500 SSW 2	W SW 1	N₂N 2	ci str	ew							" über 50 "
Aachen		7a	SE 5		500 SSE 8	SE₂E 7	1500 SE₂S 5	1800 SSE 3	a str	1300 m				200	" bis 20 "
Dresden		7a	NW 1	200 Stille	str mi	400 m									" " 4 "
Bremen		8a	SE 3	200 SE₂S 8	SE₂S 8	SE₂S 6	ci cir	2300 m							" " 4 "
Leipzig		7a	Stille		SE 2	E 2	E 3								" " 2 "
Frankfurt a/m		8a	NNE 2	ENE 2	SE₂S 10	S₂E 5	1500 SE₂E 7	a str							" " 4 "
Lindenberg	122 m	8a	-20 92	82 60	4000 -45 60										
			NW₂W 2	N₂E 9	N₂E 5	ci cistr									" " 2 "
Breslau		9a	WNW 2	3000 WNW 8	4500 NW₂W 7	9000 NNW 7	6800 m								" " 4 "
Großborstel	17 m	10a	SE 3	SSE 6	SSE 8	SSE 7	SE₂E 8	SE 8	SE₂S 6	S₂W 3	WNW 4	NW 8	NW 13	NW 13	
			5000 NW₂W 15	6000 NW 17	7000 NW 28	8000 NW 33	9000 NW 40	9000 NW 38							" " 2 "
De Bilt	25 m	8a	SE 9			SSE 11	SE 6	SE 5	str						" " 10 "
Eger		8a	N₂E 1	E 3	E₂N 4	N₂E 2	NNW 4	NW₂N 7	cistr						" " 4 "
Kaschau		8a	N 5	N₂W 11	N₂W 20	N 15	N 13	NNW 10		NNW 10	Strew				" " 50 "
Turin		8a	Stille		WNW 1	NW₂W 10	str	cistr							" " 1 "
Padua		8a	NNW 1	NE 5	NE 5	NE 3	strew								" " 20 "
Suerna		8a	E 3			WNW 2		WSW 6		NNW 4	cir				" " 4 "
Rom		8a	ENE 1	SE₂E 1		S 5		NNE 2	a str						" " 10 "

Dienstag, den 20. Oktober 1925

STATION	MORGEN Luftdruck	Wind	Wetter	Temperat.	Luftdruck Charakter. u. Änder.	W	Sichtweite in km	Wolken (n. Zehnteln)	Rel. Feuchtigkeit	Niederschlag	Minimum	Seegang
Wien	766.6	NNW 3	heiter	3	/ +2.4					4	2	
Zürich	65.3	E 1	51	5	— 0	6	2	10 mi	0	10	5	
Bern	64.5	SW 1	51	10	/ +0.5	6	2	10 mi	0	1	10	
Genf	64.9	SW 1	11	11	/ 0	5	20	10	9	0.3	11	
Lugano	64.8	N 1	01	7	/ +1.0	0	20	1	7	0	6	
Helder	63.1	ESE 3	11	4	\ −1.0	2	20	10	6	0		5
Vlissingen	61.9	E 5	51	6	^ −1.0	6	10	10	8	2		
Utrecht	63.5	SE 5	11	3	^ −1.0	2	10	10	7	0	2	
Kopenhagen	67.8	W 2	01	2	/ +0.5	1	10	3	7	0		3
Skagen	64.3	W 3	01	1	— 0	0	10	2	9	0		
Hanstholm	63.6	SSW 3	01	−0	— 0	0	50	4	9	0		
Blaavandshuk	66.2	S 3	12	5	\ −0	1	>50	9	−	0		
Hammershus	66.6	NNW 3	01	2	/ +1.5	0	50	2	8	0		
Abisko	48.3	NW 1	62	−3	\ −0.5	7	2	10 mi	9	0.9	−3	
Haparanda	51.1	Stille	11	−9	\ −1.0	0	50	6	9	0	−13	
Stensele												
Oestersund	57.3	NW 5	11	1	\ −0.5	1	>50	7	7	0	−2	
Hernösand												
Särna	61.4	S 2	11	−12	\ −0.5	0	>50	10	9	0	−14	
Karlstad	63.6	Stille	01	−7	— 0	0	−	4	9	0	−8	
Stockholm	61.7	NW 1	02	−3	— 0	0	10	1	8	0	−5	
Jonköping	65.6	SW 2	01	−6	/ +0.5	0	50	wolkenl.	8	0	−7	
Wisby	63.0	WNW 4	01	3	/ +1.0	1	>50	"	5	0		
Kalmar	65.0	WNW 2	01	−4	/ +1.5	0	−	"	7	0		
Gällivare	49.1	N 1	01	−5	\ −1.5	1	>50	7	8	0	−13	
Karlshamn												
Björköklubb	52.9	W 3	01	−4	\ −1.5	0	>50	1	−	0		3
Quade Hook												
Spitzbergen	50.6	Stille	65	−6	— 0	7	1	10	9	−		
Ingö	45.6	SSW 4	10	1	\ −1.0	7	50	10	8	1		
Valdersund	57.3	W 5	74	4	\ −0.5	7	2	10 mi	9	11		
Kinn	62.6	SE 6	11	3	\ −1.0	7	20	9	7	6		
Lister	64.4	ENE 2	12	−0	\ −0	5	50	9	8	⊘		
Bären-Insel	47.7	SE 6	11	0	\ −0	2	10	8	9	0		
Andanes	46.8	WNW 4	60	0	\ −1.0	7	1	10 mi	9	3		
Röst	50.9	W 5	31	1	\ −0.5	5	50	5	7	0.6		
Jan Mayen	55.7	NE 1	65	−3	\ −0.5	7	2	10 mi	9	2		
Färder	63.6	W 1	01	1	— 0	0	>50	1	−	0		
Vardö	47.9	SW 4	01	−3	\ −1.0	0	>50	wolkenl.	8	0		
Brönnö	54.1	W 3	71	1	/ +0.5	7	2	10 mi	0	7		
Utsire	63.8	ESE 4	10	2	\ −0.5	8	50	7	8	0.2		
Dombas	62.0	Stille	10	−	— 0	1	>50	7	9	0	−14	
Helsingfors												
Vasa	54.9	WSW 4	00	0	\ −1.5	0	>50	wolkenlos	8	>30	−4	
Kuopio	55.1	NW 2	00	−7	— 0	0	10	"	8	14	−7	
Dorpat	57.3	W 1	12	−3	+ 0.7	−	−	−	−	0	−6	
Riga	58.5	SW 1	64	−1	/ +2.0	7	4	10	0	1	−3	
Warschau	64.4	WNW 4	01	−1	/ +1.5	0	20	wolkenl.	8	0	−9	
Lemberg	65.1	NW 3	00	−2	/ +3.0	1	10	1	9	0.1	−3	
Pinsk	60.8	NW 1	11	−1	/ +2.0	2	1	10	8	0	−5	
Wilna	60.7	NW 2	11	−3	/ +2.0	2	10	10	9	0.3	−6	
Krakau	66.5	WNW 1	00	1	/ +2.3	1	10	wolkenl.	8	3	−1	
Posen	67.9	NW 2	01	1	/ +2.0	0	10	"	8	0	−2	
Prag	69.3	NNE 1	02	1	/ +1.5	1	4	5	7	⊘	0	
Eger	68.4	N 1	02	−1	/ +1.0	6	4	4	0	0.3	−3	
Preßburg	67.1	W 2	11	4	/ +2.0	6	50	6	7	1	2	
Kaschau	68.0	N 3	00	2	/ +3.0	5	50	2	6	⊘	0	
Olmütz	67.1	SE 1	01	9	/ +2.5	1	50	8	8	0	−0	
Budapest	64.9	NW 3	wolkenl.	4	/ +2.1					1	2	
Belgrad	66.1	W 3	16	6	/ +2.9	6	20	10	8	12	5	
Serajewo	66.2	E 2	50	5	/ +3.0	6	10	10	9	2	5	
Agram	69.4	Stille	76	2	/ +1.5	6	0.5	10 mi	0	8	2	
Sofia	60.1	NNW 2	bedeckt	4	/ +0.8					0	9	
Athen												
Korfu												
Turin	61.6	Stille	28	9	/ +1.0	1	1	3	8	0	7	
Genua	61.1	Stille	12	15	/ +2.5	1	50	9	8	0		
Livorno	60.5	E 2	00	15	/ +1.0	0	4	5	8	0		
Ancona	61.6	Stille	11	15	/ +2.5	1	10	8	7	0		5
Maddalena	60.9	NW 6	03	17	/ +4.6	1	0.2	3	7	0		
Messina	61.8	N 2	10	18	/ +1.0	1	1	7	7	0		
Tarent	61.3	N 2	10	18	/ +1.0	1	20	7	6	0		5
Venedig	61.1	NE 3	11	11	/ +1.5	1	4	8	8	0		
Rom	60.8	ENE 1	11	13	/ +1.0	3	10	9	9	0	2	
Malta	61.3	WNW 3	00	19	/ +2.5	1	50	2	8	0		
Madrid												
La Coruña												
Mahon												
Malaga												
Horta												
Funchal	53.7	W 6	35	19	/ +2.5	6	20	8	6	9		

STATION	MORGEN Luftdruck	Wind	Wetter	Temperat.	Luftdruck Charakter. u. Änder.	W	Sichtweite in km	Wolken (n. Zehnteln)	Rel. Feuchtigkeit	Niederschlag	Minimum	Seegang
Rochefort	7											
Bayonne	63.3	S 2	01	13	\		50	2		0		
Bordeaux	63.6	Stille	29	8	L −0.5		0.5	9		0	8	
Clermont	63.9	SSW 1	11	12	— 0		10	10		1	12	
Dijon	62.9	SW 1	11	12	— 0		4	10		0.2	11	
Calais	58.6	SE 6	50	7	\ −1.0		2	10		4		5
Brest	57.9	SSW 4	50	16	−			10		2	−	
Paris	60.4	SSE 2	50	12	\ −1.0		1	10		8	10	
Perpignan	63.8	W 1	01	12	— 0		>50	3		0	11	
Rennes	60.2	SSW 2	50	16	−		2	10		1	−	
Straßburg	65.4	NNW 1	50	4	^ −0		2	10		5	4	
Toulouse	64.9	SE 1	25	2	/ +0.5		0.2	Nebel		0	8	
Tours												
Ajaccio	68.3	Stille	11	14	/ +0.5		30	9		0		
Le Havre	58.4	SW 4	50	15	L −0.5		20	10		5		
Marignane	61.4	WNW 6	01	16	0		50	3		0	14	
Nancy	64.3	ESE 2	25	2	L −0.5	−	0.5	Nebel		0	2	
Lerwick	58.5	S 3	30	7	\ −1.5	0	50	7	7			
Renfrew	59.0	ENE 3	51	6	L −2.0	6	2	10 mi		0	3	6
Cranwell	56.3	SE 5	55	6	\ −2.0	6	10	10 mi		0	5	5
Scilly	53.5	SW 5	55	14	\ −1.0	6	1	10 mi		0	4	
Wick	59.1	SSE 6	11	8	\ −2.5	1	50	8		0		
Mailnhead	47.5	SE 6	16	11	\ −2.0	6	20	10		0		
Tynemouth	58.8	SSE 4	12	7	\ −2.0	6	20	10 mi		9	1	
Pembroke	51.5	SW 4	40	14	\ −1.0	4	0.2	10 mi		0	34	
Roches Point	58.8	S 2	41	14	\ −1.0	6	1	10		0	7	
Croydon	58.0	S 3	55	11	\ −2.0	6	10	10		7	14	7
Aberdeen	55.8	S 5	50	9	\ −2.0	6	10	10 mi		9	0.1	
Valentia	47.2	S 3	55	15	\ −1.0	6	10	10 mi		0	2	
Plymouth	54.6	SW 5	45	14	\ −0.5	6	4	10 mi		0	8	
Guernsey	56.7	SW 3	65	15	\ −1.0	6	9	10 mi		0	6	
Stornoway												
Holyhead	50.7	S 4	28	13	\ −1.0	6	9	10 mi		0	11	
Donaghadee	51.3	SE 4	41	11	\ −1.0	6	50	10		0	6	
Yarmouth	59.2	SSE 8	55	7	\ −2.5	6	10	10 mi		8	8	
Blacksod	45.8	S 5	52	14	\ −1.0	2	50	10		9	1	
Calshot	55.3	SW 5	51	15	\ −1.5	6	0.5	10 mi		0	15	
Thorshavn	55.0	S 4	16	5	\ −2.0	6	20	10 mi		6	3	
Seydisfjord	58.3	Stille	01	−3	\ −1.0	0	0.2	5				
Acureyri	54.8	S 1	01	−5	\ −1.0	0	0.2	1				
Isafjord	55.8	Stille	12	0	\ −2.0	2	20	9				
Reykjavik	52.3	E 3	01	2	\ −1.5	0	50	3		5	0	
Vestmannö	50.2	E 3	13	3	\ −2.5	1	4	8				
Alexandrovsk												
Archangelsk	49.1	SW 4	Schnee	−3								
Ust-Zylma												
Matochkin-Sharr	50.0	NNE 6	bedeckt	−9	\ −0.7					0		
Dickson	53.0	SE 8	"	−21	\ −1.4					0		
Petersburg	55.2	NW 1	"	−2	/ +0.3					0		
Tscherdyn	59.1	SW 2	heiter	−9	/ +1.0					0		
Moskau												
Kasan	53.8	SE 3	Schnee	−0	\ −1.5					1		
Kiew	55.6	NNW 3	bedeckt	−2	/ +1.8					5		
Ufa	62.0	NW 1	"	0	/ +0.3					0		
Saratow	55.8	SSE 2	Nebel	3	\ −0.1					1		
Orenburg	62.5	NW 2	"	−3	/ +0.1					0		
Odessa	58.2	NW 5	bedeckt	10	/ +1.7					0		
Sewastopol												
Astrachan	62.2	SW 1	wolkenl.	−4	\ −0.1					0		
Emba	60.7	NNW 3	bedeckt	1	−					−		
Batum												
Baku	63.7	S 1	wolkenl.	13	/ +0.2					4		
Tobolsk												
Omsk												
Tashkent	60.6	NE 1	bedeckt	17	/ +0.3					0		
V. Imbatskoe												
Tomsk												
Irkutsk												
Jakutsk	60.0	N 3	bedeckt	−8	/ +3.6					0		
Wladivostok	58.8	Stille	"	2	\ −0.3					−		
Tanger												
Agadir												
Bou Denib												
Oran												
Algier												
Setif												
Tunis												
Aleppo												
Beyruth												

NORD-AMERIKA 2 UHR NACHTS

	Luftdr.	Wind		Luftdr.	Wind		Luftdr.	Wind		Luftdr.	Wind		Luftdr.	Wind
St. Johns	7		La Paz	765-	NW 3	Bermuda	762-	SW 4	Duluth	763-	W 3	Tatoosh	770-	NE 1
Sydney			Edmonton	65-	NW 1	Key West	60-	SW 1	Huron	64-	NW 1	San Francisco	62-	W 4
Father Point	61-	E 3	Nantucket	55-	SW 4	Little Rock	70-	N 1	Salt Lake City	66-	NW 1	San Diego	59-	NW 1
Parry Sound	49-	NW 4	Washington	61-	NW 2	Nashville	69-	NW 3	Helena	45-	NW 1	Forth Worth	70-	N 1
White River	55-	W 4	Hatteras	58-	W 1	Cleveland	62-	W 5	Denver	42-	N 3	El Paso	65-	E 3
Winnipeg	65-	W 3	Charleston	61-	NW 4	Chicago	65-	W 4	Roseburg	68-	W 1	Belle Isle	-	-

STATION	GESTERN NACHMITTAG						GESTERN ABEND								STATION	GESTERN NACHMITTAG						GESTERN ABEND							
	Luftdruck	Wind	Wetter	Temperat.	W	Sichtweite in km	Luftdruck	Wind	Wetter	Temperat.	W	Sichtweite in km	Niederschlag	Maximum der Temperatur		Luftdruck	Wind	Wetter	Temperat.	W	Sichtweite in km	Luftdruck	Wind	Wetter	Temperat.	W	Sichtweite in km	Niederschlag	Maximum der Temperatur
Wien															Turin													
Zürich	761.6	WNW 4	11	14	2	20	763.5	NW 3	52	11	2	10	0.1	15	Genua							758.7	Stille	00	11		2	0	24
Bern	62.5	SW 3	10	13	2	20	63.9	W 1	11	12	2	20	0	13	Livorno							59.0	ESE 2	10	15		10	0	30
Genf	63.1	SW 2	00	17	1	>50	64.5	SSW 1	11	18	1	10	0	17	Ancona							59.1	SW 3	01	17		20	0	26
Lugano	57.7	WNW 1	00	16	0	20	59.2	SS 1	01	19	1	20	0	17	Maddalena							59.3	W 6	00	15		2	0	16
Helder	63.1	ESE 2	11	8		>50	66.1	E 1	11	6	0	20	0	8	Messina							61.6	N 1	00	14		20	0	26
Vlissingen	63	E 2	12	9	1	20	64.4	E 3	10	8	1	10	0	11	Tarent														
Utrecht	63.2	ENE 2	12	8	1	50	65.2	ENE 2	00	4	1	20	0	10	Venedig							57.8	Stille	00	13		4	0	16
Kopenhagen	61.2	NNE 3	20	4	0	20	63.3	NNW 3	01	2	1	20	00	W	Rom							59.0	S 3	11	15		20	0	26
Skagen	61.6	N 1	11	4	3	20	63.0	NW 1	00	0	1	20	00	T	Malta														
Hanstholm	62.0	NNE 2	01	4	0	50	63.4	NW 1	01	-	0	50	0	T	Madrid							65.1	Stille	bed.	18				
Skagensbuk	62.4	NNW 1	01	5	0	50	64.3	ENE 1	01	2	0	50	0	T	La Coruña	764.-	WSW 2	bed.	-										
Hammershus	59.2	NE 4	0	4	0	50	61.6	NNW 4	01	4	0	50	0	T	Mahon														
Abisko	56.1	W 2	11	- 3	1	50	54.2	WNW 2	11	- 2	1	>50	0	- 2	Maloga														
Haparanda							55.7	NNW 2	01	- 7	0	>50	0	- 3	Horta							51.0	SW 6	11	20	2	0.5	8	11
Stensele							59.8	Stille	01	- 8	0	50	0	- 1	Rochefort														
Oestersund							60.8	NW 2	01	- 2	1	-	0	- 0	Bayonne	765.3	Stille	01	31	-	>50								
Hernösand							58.7	Stille	01	- 5	1	>50	0	T	Bordeaux							64.1	WSW 1	01	15		20	0	21
Särna	54.4	WNW 3	01	- 1	0	>50	61.5	" 1	01	- 7	0	50	0	0	Clermont	62.2	ENE 1	11	14	-	20	63.4	Stille	11	12		20	0	17
Karlstad	60.8	NNW 1	01	1	0	-	62.2	W 1	01	- 2	0	-	0	2	Dijon	61.5	NNW 3	11	16	-	20	63.2	"	-	13		10	27	18
Stockholm	57.9	NNW 3	11	- 1	2	10	60.0	NNW 4	11	- 1	2	10	0	2	Calais							62.2	ESE 1	50	9		20	0.2	16
Jonköping	60.6	NNE 2	01	2	0	50	62.3	NNW 1	01	- 1	0	-	0	0	Brest	61.1	SW 2	11	16	-	20								
Wisby	57.1	N 3	12	3	0	>50	58.7	N 4	12	3	2	>50	0	W	Paris	62.1	Stille	50	12	-	2	62.6	NE 2	50	11		>50	4	13
Kalmar	58.7	NNW 3	01	5	0	-	61.3	WNW 2	01	1	0	-	0	T	Perpignan	63.5	"	01	25	-	50								
Gällivare	56.3	W 1	01	- 3	0	>50	-	Stille	00	- 10	0	>50	0	- 2	Rennes	61.0	WSW 2	11	18	-	20								
Karlshamm															Straßburg	61.5	WNW 3	11	19	-	20	63.5	WNW 1	11	9		10	0	20
Bjuröklubb							56.7	WNW 3	01	- 3	0	>50	0	T	Toulouse	63.6	W 1	01	17	-	20	64.9	Stille	11	14		>50	1	18
Quade Hook															Tours	62.8	SW 2	11	14	-	2								
Spitzbergen	52.6	Stille	00	- 11	0	>50	52.	Stille	00	- 11	0	>50	0	5	Ajaccio	60.0	SW 3	11	22	-	>50	51.0	NW 1	01	16		50	0	25
Ingö	52.5	WSW 3	04	9	3	10	50.7	SW 3	05	8	2	-	3	7	Le Havre							60.6	Stille	25	13		1	5	5
Valdersund	56.1	NW 3	00	3	2	2	60.2	W 1	10	2	0	1	2	5	Marignane	65.2	ESE 2	11	20	-	50	60.8	WNW 6	01	15		50	0	22
Kinn	63.2	S 4	02	4	0	>50	63.0	ESE 1	17	3	3	20	2	11	Nancy							63.8	WNW 1	50	9		10	0.6	10
Lister	62.8	W 2	01	10	0	>50	63.0	NNW 3	0	4	0	>50	0	5	Lerwick	63.6	ENE 1	01	6	0	50	64.0	S 1	01	4	0	8	0	15
Bären-Insel	52.0	SW 4	11	- 1	1	50	56.0	S 5	11	- 1	3	20	0	W	Renfrew	01.9	SSE 3	12	6	3	50	00.6	E 3	24	7	3	1	0	3
Andanes	53.5	SW 4	01	- 0	7	2	51.8	SW 4	01	- 0	7	2	3	W	Cranwell	63.3	ESE 3	12	9	1	50	62.9	ESE 3	11	7	2	50	0	9
Röst	56.2	WSW 5	12	3	2	>50	53.7	WSW 6	32	3	7	50	0	W	Scilly	59.2	S 3	51	14	6	10	57.1	SSW 4	41	14	6	2	7	11
Jan Mayen	58.5	NNW 4	11	- 4	2	>50	58.6	NNW 4	13	- 4	2	50	0	W	Wick	63.7	S 3	11	7	1	50	62.5	SSE 4	11	7		50	0	11
Färder	61.8	NW 1	00	2	0	>50	63.0	W 1	00	- 1	0	>50	0	T	Malinhead	57.6	ESE 5	11	10	1	20	55.0	ESE 5	31	8	6	10	1	18
Vardö	52.8	N 4	1	1	1	>50	52.2	NW 2	11	- 0	2	50	0	W	Tynemouth	63.0	SE 2	01	9	0	2	62.8	SSE 3	12	8	1	20	0	11
Brönnö	60.9	SSW 2	33	2	5	50	56.8	SSW 3	33	1	5	50	0	-	Pembroke	59.2	E 3	11	11	6	4								
Utsire	60.2	NE 1	02	4	0	50	59.3	N 1	00	3	0	50	0	T	Roches Point	56.6	ESE 3	31	13	6	2	53.4	SSW 4	51	14	6	2	16	18
Dombas	61.8	Stille	00	- 3	0	>50	62.6	Stille	00	- 3	0	>50	0	-	Croydon	62.5	E 2	11	9	3	4	62.3	ESE 3	51	8	6	2	1	14
Helsingfors							64.4	N 1	11	- 1	0	50	0	- 1	Aberdeen	63.6	SE 3	11	9	0	20	63.1	SSE 3	12	7	1	10	0	16
Vasa	51.	Stille	12	- 1	1	40	56.4	NW 2	00	- 0	0	>50	-	2	Valentia	52.2	SE 6	55	13	6	10	50.6	S 4	54	15	6	10	16	18
Kuopio	52.5	NNW -	11	- 2	3	20	53.0	NW 3	00	- 4	1	0.08	0	- 3	Plymouth	59.5	S 3	16	14	6	10	58.4	SW 5	55	14	6	10	2	20
Dorpat															Guernsey	60.3	W 3	50	14	3	10	66.0	WSW 2	58	14	6	10	1	3
Riga	54.0	NE 3	05	- 2	7	20	55.-	SW 1	20	5	3	20	-	-	Stornoway														
Warschau	54.2	N 5	25	3	3	2	58.1	N 3	01	1	0	-	1	9	Holyhead	58.4	SE 3	16	11	5	20	57.3	ESE 3	55	9	6	10	4	11
Lemberg	53.0	W 3	11	7	6	4	58.4	NE 2	-	1	0	0.2	3	9	Donaghadee	60.9	SSE 4	12	10	1	50	59.6	E 5	25	9	3	10	1	14
Pinsk							61.2	NW 2	21	11	2	2	0	14	Yarmouth	63.3	SE 2	40	9	6	10	64.	SE 4	16	9	6	20	0	16
Wilna	53.2	NNW 3	11	- 1	1	-	58.4	NW 2	00	- 4	0	60	0	0	Blacksod	54.0	SSE 4	52	10	7	20	49.6	ESE 5	11	12	6	20	5	14
Krakau	52.2	W 3	11	9	2	10	58.	N 3	10	3	4	>50	3	10	Calshot	61.8	S 4	51	11	6	10	61.0	E 6	51	9	6	10	2	16
Posen	57.1	N 2	11	3	1	10	54.5	N 1	00	3	1	-	0.3	6	Thorshavn	62.6	Stille	1	6	1	50	61.2	SW 3	51	3	6	10	2	-
Prag	56.7	NW 5	52	6	6	10	62.2	NW 2	10	4	6	10	2	11	Seydisfjord	61.6	NW 1	01	- 0	0		60.5	NW 1	00	- 1	0			7
Eger	56.2	NW 6	11	3	6	20	63.2	N 1	40	2	6	10	2	8	Akureyri	60.3	S 3	00	0	0		60.0	Stille	11	1	1			
Preßburg	54.6	W 6	41	11	6	10	57.0	NW 5	11	10	6	1	2	14	Isafjord	60.7	NW 1	12	3	1		58.2	"	11	2	2			
Kaschau	53.	SSW 2	11	2	2	20	53.7	N 3	11	9	2	10	0	12	Reykjavik	60.5	ENE 3	01	4	0	50	57.9	E 3	01	2	0	20	-	-
Olmütz	54.3	W 3	50	8	6	30	58.3	W 2	11	9	6	10	3	10	Vestmannö	60.8	E 6	00	5	1		56.0	E 6	00	4	0			
Budapest															Kantaiask	51.8	NNW 4	bed.	- 1										
Belgrad	57.0	Stille	11	16	2	20	56.6	Stille	11	15	2	20	0	20	Kasan	49.4	NNW 3	"	- 0			50.7	NW 2	heiter	- 7				
Serajewo	58.1	WNW 2	12	15	1	20									Petersburg	52.5	SW 1	½ bed.	- 1			53.7	SW 1	½ bed.	- 3				
Agram	56.8	WNW 1	12	18	3	50	56.5	WNW 2	11	16	2	4	0	14	Kasan	54.8	SW 2	heiter	2			60.5	ESE 1	heiter	- 4				
Sofia															Kiew	52.7	NW 2	bed.	3			53.0	- 1	Nebel	1				
Athen															Charkow	51.2	SW 2	"	8			54.0	W 3	bed.	- 4				
Korfu															Orenburg	55.7	WNW 4	"	15			61.1	NW 2	½ "	1				

SCHIFFSMELDUNGEN

Datum	Zeit	Breite	Länge v. Gr.	Luftdruck	Wind	Wetter	Temper. Luft	Temper. Wasser	W	Sichtweite in km	Wolken (in Zehnteln)	Seegang	Dünung aus
14.7.25	7a	54.2 N	33.5 W	12	SE 9	SW	11	11	6	20	9 mm	7	SE
"	"	50.6 N	19.1 W	41	S 6	WSW	12	13	6	10	10 mm	7	SW
"	"	48.7 N	14.5 W	40	SE 8	SW	16	15	3	20	10 mm	7	SW
"	"	48.9 N	29.5 W	30	WSW 7	W	14	16	5	20	7 mm mm	7	SW
"	"	47.8 N	31.1 W	32	SW 7	W	17	17	1	20	7 mm mm	7	SW
"	"	49.8 N	17.6 W	45	S 5	S	15	16	15	3	4 10	7	S
"	"	48.6 N	24.6 W	34	SW 8	SW	13	16	5	20	9 mm mm	7	SW
"	"	56.6 N	38.1 W	27	SSE 8	W	11	11	1	20	10 mm	7	E
"	"	57.9 N	22.8 W	40	SE 7	W	16	13	5	10	10 mm	7	SE
"	8a	51.1 N	14.9 W	48	SSW 6	W	16	14	6	20	9 mm mm	7	SW
"	"	49.9 N	13.6 W	52	S 4	W	16	16	5	4	10 mm	1	SW
"	2p	54.2 N	34.7 W	21	E 8	W	11	12	2	20	10 mm	7	E
					"Columbus"								
"	"	49.3 N	31.1 W	28	SW 8	SE	14	16	-	4	10 mm	7	SW

Datum	Zeit	Breite	Länge v. Gr.	Luftdruck	Wind	Wetter	Temper. Luft	Temper. Wasser	W	Sichtweite in km	Wolken (in Zehnteln)	Seegang	Dünung aus
20.8.25	8a	50.2 N	24.4 W	34	S 5	SE	18	15	5	50	10 mm mm	3	N
"	"	50.3 N	23.5 W	35	SSW 5	SE	15	12	11	5	10 mm	7	NW
"	2p	48.5 N	28.4 W	31	SW 6	SE	15	12	11	1	10 mm mm	7	SE
"	"	50.9 N	26.4 W	34	SSE 4	SE	20	13	12	6	20	7	S
"	8a	48.7 N	29.7 W	30	SSW 6	SE	20	14	16	5	20 7 mm	7	SW
"	"	48.9 N	32.6 W	27	WSW 7	W	16	15	1	10	8 mm mm	7	SW
"	"	56.9 N	29.9 W	31	SSE 4	SE	20	12	12	1	20 4 mm	7	SE

WETTERBERICHT
DER
DEUTSCHEN SEEWARTE

JAHRGANG 50 , Nr. 294 — VERLAGSORT HAMBURG — Mittwoch, 21. Oktober 1925

Mitteleuropäische Zeit — **Luftdruck** reduziert auf 0° Temperatur, Meeresspiegel und Schwere in 45° Breite — **Temperatur** in Celsius-Graden — **Windstärke** nach Beaufortskala (12 = Orkan) — **Wetter:** 00 bis 09 wolkenlos bis halb bedeckt; 10 bis 19 halb bis ganz bedeckt; 20 bis 29 Dunst oder Nebel; 30 bis 39 Schauer; 40 bis 49 Rieselregen; 50 bis 59 sonstiger Regen; 60 bis 69 Schnee; 70 bis 79 Graupel oder Regen und Schnee gemischt; 80 bis 89 Hagel; 90 bis 99 Gewitter — W = Witterungsverlauf seit der letzten Beobachtung: 0 = wolkenlos bis halb bedeckt, 1 = wolkig, 2 = anhaltend ganz bedeckt, 3 = Dunst oder Nebel, 4 = dichter Nebel, 5 = Schauer, 6 = Regen oder Rieselregen, 7 = Schnee, 8 = Graupeln oder Hagel, 9 = Gewitter — **Relative Feuchtigkeit:** 0 = 95 bis 100 %, 1 = 90 bis 94 %, 2 = 80 bis 89 %, 3 = 70 bis 79 %, 4 = 60 bis 69 %, 5 = 50 bis 59 %, 4 = 40 bis 49 %, 5 = 30 bis 39 %, 2 = 20 bis 29 %, 1 = 10 bis 19 %

GESTERN NACHMITTAG 2 UHR

DEUTSCHE STATIONEN	Uhrzeit	Luftdruck	Wind	Wetter	Temperat.	Luftdruck Charakter u. Änder.	W	Schwere in km	Wolken (in Zehntel)	Rel. Feucht.	Seegang	Wolkenhöhe
Borkum	2	762.8	SSE 4	11	5	\ −1.5	2	20	10 a sw	7	–	7
Helgoland	2	–	SE 5	bd	–						V	
Altenwalde	2	64.7	SSE 4	11	5	\ −1.5	1	50	7 4 sw	6	–	5
Bremen	2											
Hamburg	2	65.5	SE 4	12	5	\ −2.0	1	10	10 7 s sw	6	–	9
Kiel	2	66.3	S 2	01	5	\ −1.5	0	–	5 ni	7	–	9
Warnemünde	2											
Swinemünde	2	64.8	SW 1	01	5	\ −0.5	0	50	5 2 sw	6	–	6
Rügenwaldermünde	2											
Danzig	2	66.5	NW 3	01	6	/ +1.0	0	50	2 ni	5	–	5
Königsberg	2	64.7	WSW 3	17	4	/ +1.0	7	4	6 4 ni	8	–	4
Memel	2	64.3	N 2	01	4	/ +2.0	1	10	8 sw ni	7	–	5
Aachen	2¹⁵	60	SE 3	10	7	\ −1.5	6	10	10 ni	9	–	4
Lüdenscheid	2											
Hannover	2	65.8	SE 4	12	4	\ −1.5	1	20	9 a sw	6	–	9
Magdeburg	2	67.8	SSE 3	12	6	\ −1.0	1	10	8 4 s sw	5	–	5
Dresden	2⁰⁵	68.5	SSE 4	01	5	/ −1.0	4	50	3 2 ni	5	–	5
Berlin	2	68.1	Stille	11	8	\ −0.5	0	4	6 ni	5	–	9
Grünberg in Schles.	2											
Breslau	2	69.3	WNW 3	11	6	— 0.0	1	50	6 ni	6	–	6
Frankfurt a. M.	2	64.6	SE 3	52	7	\ −1.5	2	20	10 sw	6	–	5
Karlsruhe	2											
Friedrichshafen	2											
Bamberg	2											
München	2	67.1	SE 4	11	5	— 0.0	2	20	10 sw	8	–	4
Kahler Asten 832	2⁰⁰	–	SE 6	11	−1	— 0.0	2	20	10 ni	9	–	2
Feldberg i. Taunus 801	2¹⁵	6										
Brocken 1142	2	6										
Fichtelberg 1213	2¹⁵	6										
Säntis 2500	2	559.8	ESE 4	01	−5	\ −1.5	0	20	3 ni sw	9	–	3
Zugspitze 2964	2	528.5	S 5	01	−7	— 0.0	1	50	4 3 sw ni	8	–	0
Sonnblick 3106	2	5										
Seehöhe in Metern	2¹⁵	533.3	WNW 4	27	−4	/ +2.5	7	–	10 ni	0	–	0
	2	563.5	WSW 7	75	0	/ +4.6	7	–	10 sn	0	–	0
	2	5										

GESTERN ABEND 7 UHR

Uhrzeit	Luftdruck	Wind	Wetter	Temperat.	Luftdruck Charakter u. Änder.	W	Schwere in km	Wolken (in Zehntel)	Rel. Feucht.	Niederschlag	Maximum	Seegang	Wolkenhöhe
7	758.1	SE 5	55	4	/ −2.0	6	10	10 s sw	9	3	–	V	9
7	–	SSE 5	bd										
7	60.6	SSE 4	12	3	\ −1.0	1	50	10 s sw	8	0	5	–	0
7	60.5	SE 4	12	4	/ −2.5	6	10	10 ni	8	0.1	15	–	3
7	62.2	SE 4	12	3	/ −2.0	1	10	8 2 s sw	7	0	5	–	5
8	62.5	SE 3	11	2	/ −2.0	2	–	10 sn	8	0	5	–	5
8	64.6	SE 1	01	2	/ −1.5	1	20	2 sw	7	0	–	I	7
7	67.0	SSW 2	00	2	/ −0.5	1	–	wolkenlos	7	0	9	–	9
7	66.6	SW 3	00	5	/ +0.1	–	–		–	–	0	V	9
7													
7	65.7	W 3	01	2	/ +0.5	0	–	–	6	3	5	–	–
7	64.1	WNW 4	11	5	/ +0.5	1	20	8 sw ni	5	0	–	V	–
7	68.0	SSW 6	51	10	\ −1.0	6	4	10 8 ni	9	5	12	–	4
7	69.9	SE 1	51	3	\ −2.5	6	–	10 ni	9	1	10	–	4
7	01.2	SE 2	86	4	\ −1.5	8	–	10 ni	7	0	7	–	4
7	63.9	SE 3	11	4	\ −2.0	1	10	7 4 s sw	6	0	6	–	5
7													
7⁰⁵	60.5	SE 6	11	2	\ −1.5	1	20	9 ni sw	6	0	5	–	9
7	64.9	SE 1	01	4	\ −1.5	0	4	wolkenlos	6	0	8	–	9
7	68.8	SSW 2	01	3	\ −0.5	0	20	1 a sw	7	0	7	–	9
7	69.1	SE 1	00	0	— 0.0	0	10	2 sw ni	8	0	7	–	5
7	62.7	Stille	55	6	\ −1.5	6	1	10 sw	9	4	7	–	4
7	61.6	Stille	16	9	\ −1.0	6	–	10 ni	9	3	10	–	–
7	64.7	N 1	51	8	— 0.0	6	10	10 ni	9	2	8	–	4
7⁰⁷	63.8	SW 2	+1	4	\ −1.0	6	10	10 ni	9	1	12	–	6
7	66.0	SE 3	50	5	\ −0.5	6	10	10 sn	9	0.2	6	–	4
7	–	S 8	27	0	\ −1.5	6	–	Nebel	9	–	–	–	–
7	6												
7	6												
7	660.5	S 5	66	−4	\ −1.5	1	0.2	10 sw	9	0	3	–	0
7	658.8	ESE 5	11	−5	\ −0.5	2	10	10 ni	9	0	4	–	1
7⁰⁰	627.4	S 6	12	−8	\ −0.5	0	50	2 ni	9	0	−6	–	2
7	6												
8⁰⁰	632.7	NW 3	27	−2	/ +1.0	7	–	10 ni	9	0	7	−0	–
7	569.2	WSW 9	27	0	/ +0.5	6	–	Nebel	1	12	1	–	0
7	5												

Luftdruck der Bergstationen nicht auf Schwere und Meeresspiegel reduziert

KÜSTENSTATIONEN UND FEUERSCHIFFE

NACHMITTAG UND ABEND DES VORTAGES

List	2p: S 4 leicht bewölkt, gute Sicht See II
	7p: SSE 5-7 bewölkt, leichter Regen See V
Bülk	2p: 66.7 S 5 ww 12 Temp 5 sicht 50 km See I
	7p: 64.2 SES 12 " 3 " 20 " " II
Arkona	2p: SW 3 heiter See II
	7p:
Außenjade	2p:
	7p:
Marienleuchte	2p: 68.4 SW 4, ww 01 Temp 5 Sicht 50 km See I
	7p: 68.0 SSE 4 " 01 " 3 " 50 " " I
Borkumriff	2p: 61.7 SSE 5 ww 11 Temp 6
	7p: 57.2 SSE 7 ww 41 Temp 6 See V
Amrumbank	2p: S 4 bewölkt, See II
	7p: SSE 6 bedeckt See IV
Adlergrund	2p:
	7p: heiter SW 2 See II, Arkonafeuer sichtbar
Borkum	6p: 59.4 SES ww 55 Temp 4

HEUTE MORGEN

List	8a: SE 3-5 bewölkt, diesig, See II
	11a: SE 2 Regen stärker Nebel See II
Bülk	8a: 51.4 SE 4 ww 45 Temp 4 sicht 10 km See II
	11a: 50.7 SE 2 29 " 7 " 2 " I
Arkona	8a: SE 5 bedeckt Regen, See II
	11a:
Außenjade	8a: WSW 5 Regen See II
	11a:
Marienleuchte	8a: 63.2 SSE 5 ww 46 Temp 5 Sicht 10 km See II
	11a: 58.0 SSE 4 45 " 7 " 1 " I
Borkumriff	8a: 48.6 SW 5 ww 11 Temp 13 See II
	11a:
Amrumbank	8a: W 5, bedeckt, See II
	11a:
Adlergrund	8a: bedeckt, SSE 6, böig, Regen See V sicht 6 km
	11a: bedeckt SSE 6 böig Regen See V sicht 6 km
Borkum	11a:

HEUTE MORGEN 8 UHR

DEUTSCHE STATIONEN	Uhrzeit	Luftdruck	Wind	Wetter	Temperat.	Luftdruck Charakter u. Änder.	W	Schwere in km	Wolken (in Zehntel)	Rel. Feucht.	Niederschlag	Minimum	Seegang	Wolkenhöhe
Borkum	8	758.6	SW 5	55	12	— 0.0	6	10	10 s sw	9	1	–	V	9
Wilhelmshaven	8	61.0	SW 3	27	14	— 0.0	6	2	10 ni	9	12	9	–	4
Helgoland	8	61.0	WSW 3	Nebel	12									
Altenwalde	8	60.4	WSW 3	55	12	— 0.0	6	1	10 ni	9	12	9	–	3
Bremen	8	52.0	W 4	61	15	— 0.6	6	4	10 ni	9	0	14	–	2
Hamburg	8	51.6	W 2	45	12	— 0.5	6	0.2	Nebel	9	15	9	–	4
Groß-Borstel	8		SW 3	45	13		6	1	10 ni	9	18	9	–	4
Kiel	8	51.9	SE 2	13	14	— 0.0	6	–	10 sw	9	11	9	–	4
Warnemünde	8	52.3	S 3	15	13	/ −2.5	2	4	90 ni	8	9	–	–	4
Swinemünde	8	54.6	SSE 4	91	12	/ −3.0	6	1	10 ni	9	5	1	–	4
Rügenwaldermünde	8	57.7	SSE 3	Dunst	18	/ −1.5	–	–					–	4
Danzig	8	60.4	SSE 2	28	14	/ −2.5	1	2	Dunst	8	0	13	–	5
Königsberg	8	62.1	S 1	14	12	/ −2.0	1	10	9 7 s sw	8	0	3	–	5
Memel	8	60.8	SW 4	12	8	/ −1.5	1	10	10 2 ni	6	0	–	V	2
Aachen	8	56.5	SW 6	11	15	/ −2.5	5	20	7 4 s sw	9	14	9	–	4
Lüdenscheid	8	58.1	W 1	11	15	/ −3.5	6	0.2	10 ni	9	8	9	–	3
Hannover	8	55.1	SW 4	40	12	/ −1.0	6	10	10 s sw	9	7	9	–	3
Magdeburg	8	53.9	SSW 3	11	11	/ −1.0	6	10	10 ni	8	17	9	–	4
Dresden	8⁰⁵	57.0	SSE 4	16	11	\ −1.0	6	2	10 6 s sw	9	5	8	–	6
Berlin	8	58.0	S 1	51	5	/ −3.0	6	1	10 ni	9	7	5	–	3
Grünberg i. Schles.	8	58.4	SE 4	51	9	/ −1.5	6	10	10 ni	9	8	7	–	5
Breslau	8	59.2	SSW 3	55	3	/ −3.0	6	4	10 ni	9	2	1	–	5
Frankfurt a. M.	8	58.9	SW 1	27	13	— 0.0	3	1	Nebel	9	7	6	–	4
Karlsruhe	7⁵⁰	59.7	SSW 1	11	13	— 0.0	6	50	8 2 s sw	9	1	7	–	4
Friedrichshafen	8	63.6	N 1	26	6	/ −0.5	3	0.2	5 1 sw	9	6	5	–	4
Bamberg	8	59.8	SW 1	11	12	— 0.0	6	20	10 sw	9	7	6	–	4
München	8	62.3	SW 2	11	10	— 0.0	1	10	7 2 s sw	9	4	5	–	4
Kahler Asten 832	8	–	SW 6	22	10	— 0.0	4	2	Nebel	9	15	9	–	4
Wasserkuppe (Rhön) 950	8	67.0	SW 5	40	10	— 0.0	6	–	10 sw	9	14	9	–	4
Feldberg im Taunus 801	8	64.3	W 4	27	10	— 0.0	4	0.2	Nebel	9	12	9	–	4
Brocken 1142	8	55.2	WSW 9	27	6	/ −0.5	6	0.2	Nebel	9	9	3	–	0
Fichtelberg 1213	8	65.4	WNW 9	32	6	/ +0.5	6	–	10 sw	9	11	3	–	0
Säntis 2500	7⁵⁰	62.2	WSW 6	27	−1	— 0.0	4	–	Nebel	9	9	11	–	0
Zugspitze 2964	8	36.5	SW 3	24	−7	/ −0.5	5	–	Nebel	9	14	7	–	0
Säntis 2500	7⁵⁰	53.3	WNW 3	11	−9	— 0.0	7	7.50	10 sw	9	9	6	–	4
Sonnblick 3106	8	56.6	SW 7	10	−2	— 0.0	2	2.50	6 1 sw	9	9	0	–	4
Seehöhe in Metern	8	5												

Luftdruck der Bergstationen nicht auf Schwere und Meeresspiegel reduziert

Nachdruck und Verwertung für öffentliche Vorhersage verboten!

Mittwoch, den 21. Oktober 1925 ....

DEUTSCH

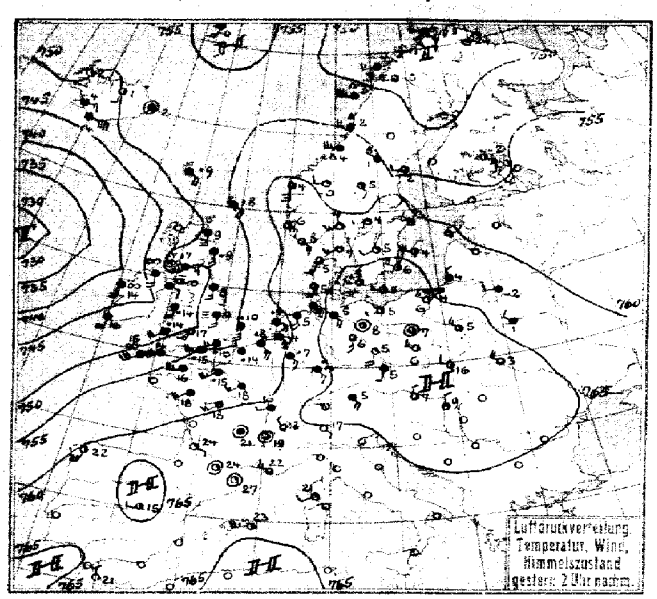

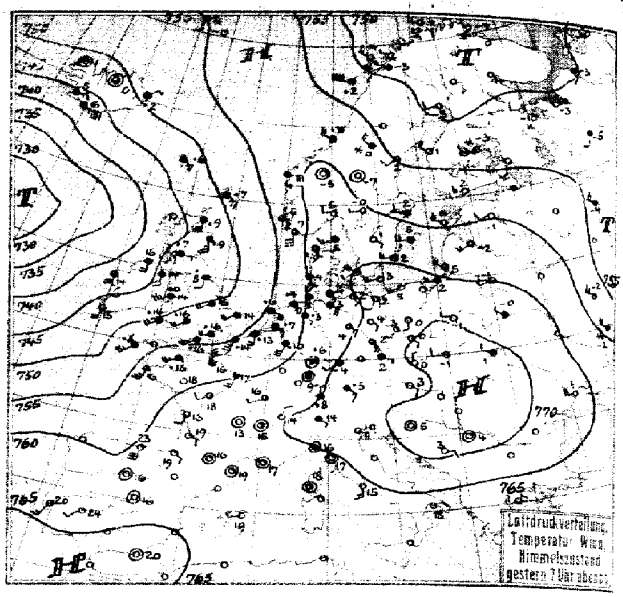

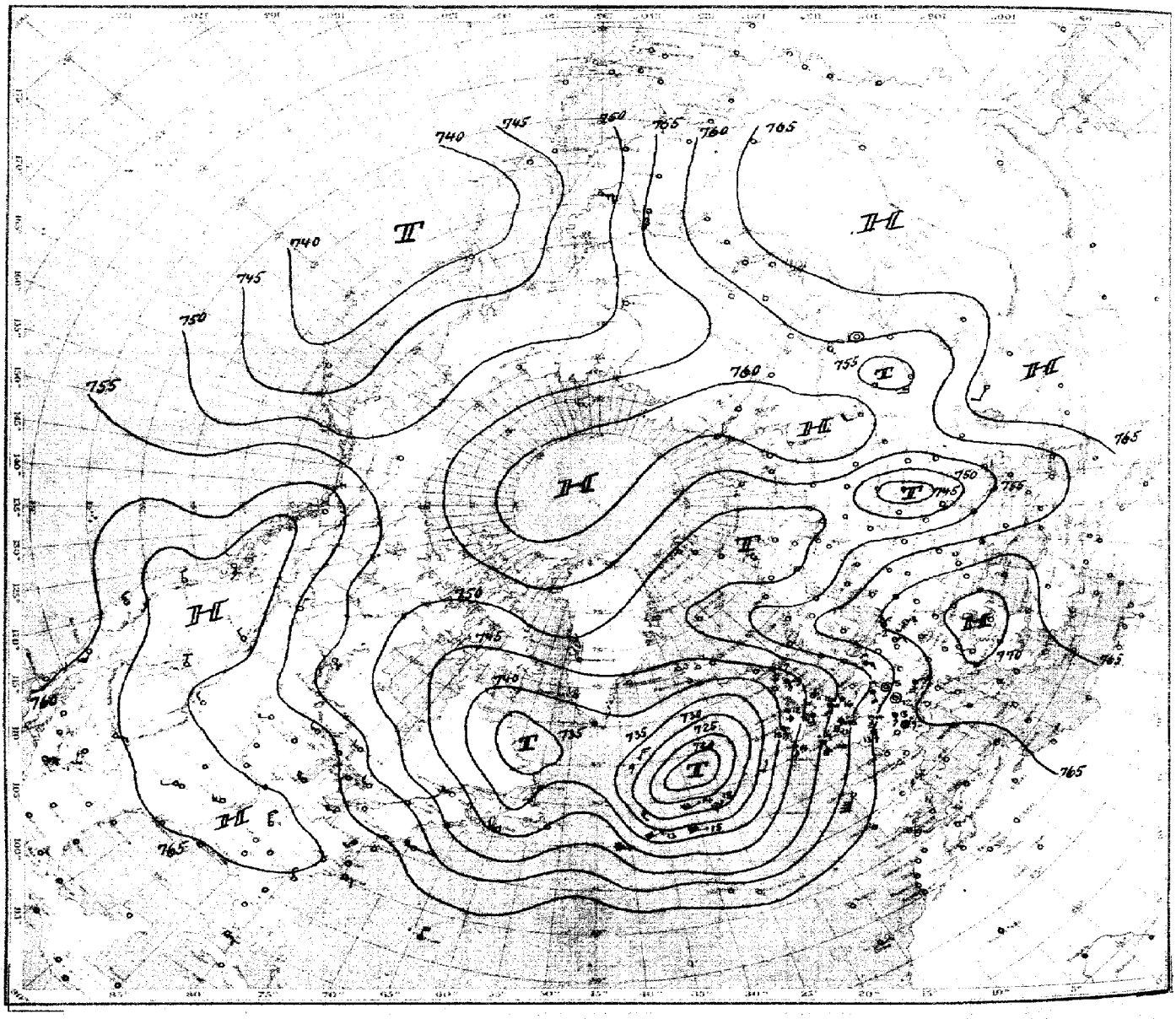

Luftdruck, Temperatur, Wind, Himmelszustand der nördlichen Halbkugel
vom Mittwoch d. 21. Oktober morgens.

SEEWARTE

Jahrgang 50 Nr. 294

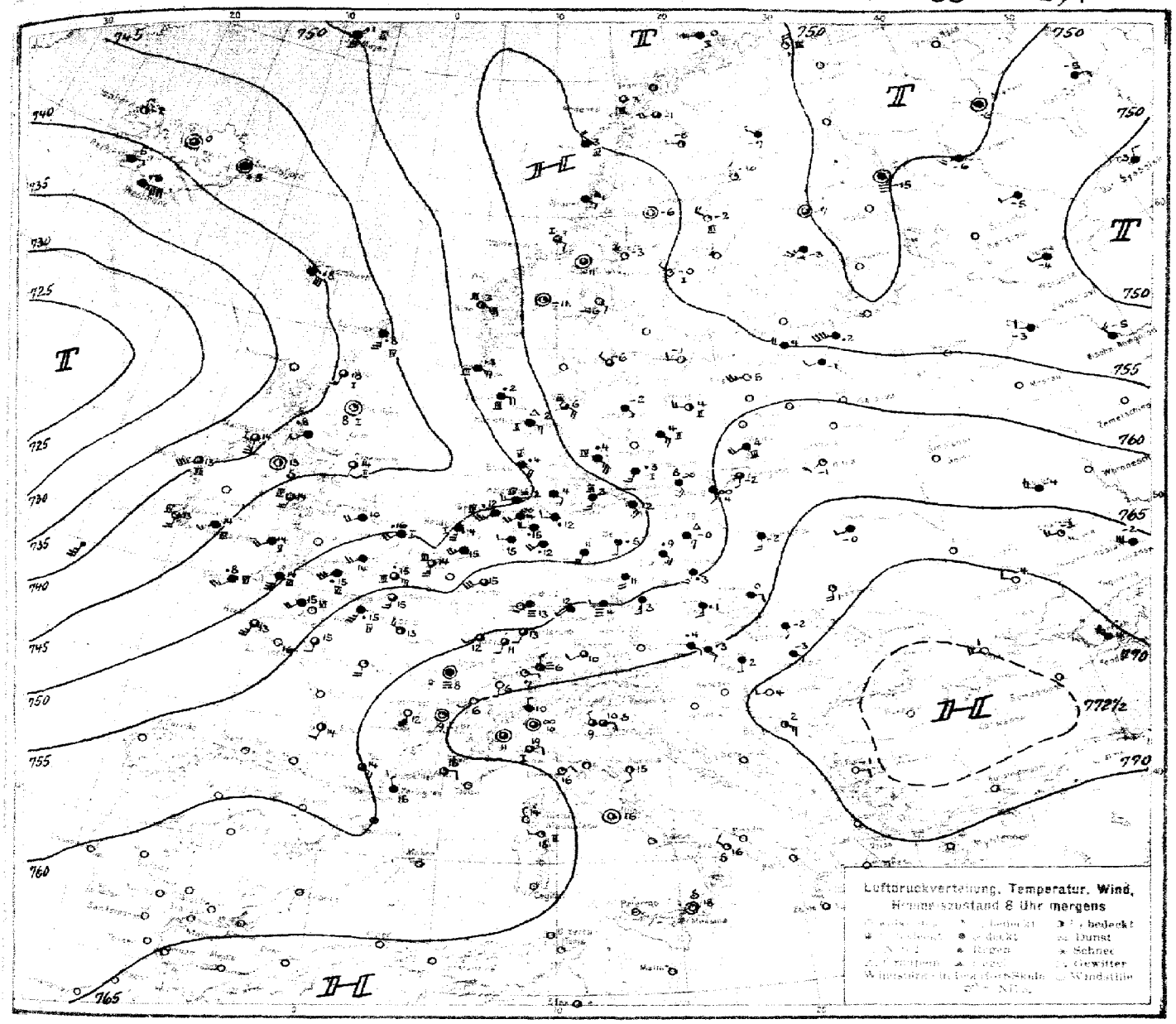

ALLGEMEINE ÜBERSICHT 8 Uhr morgens: Mittwoch, den 21. Oktober 1925.

Die heutige Wetterlage zeigt ein schönes Beispiel eines Wärmeeinbruches. Schon gestern lagen sich die Polar- und Tropikluft in scharfer Grenze gegenüber. Diese Grenze lag gestern abend in Westdeutschland östlich des Rheines. Im Verlaufe der Nacht ist sie längsam ostwärts vorgeschritten und hat heute morgen die Elbe überschritten. Temperaturen von 2-4 Grad auf der kalten Seite liegen Temperaturwerte bis zu 15 Grad im Tropikluftbereich auf sehr geringer Entfernung gegenüber. (Hamburg +12°, Basel +4°). In Hamburg setzte der starke Temperaturanstieg gegen 7 Uhr vormittags ein. Gleichzeitig hörte der vorangehende starke Luftdruckfall auf und ging in langsames Steigen über. Ein typisches Beispiel für einen Wärmeeinbruch, ausgelöst durch einen Kälteeinbruch aus Süden in der Stratosphäre mit primärem Druckanstieg. Im Rücken der Atlantikzyklone strömt kalte Luft südostwärts und in sehr schwachen Staffeln am Südrande des Tiefdruckgebietes ostwärts, sodaß mit zahlreichen Randbildungen kleinere Regengebiete wellenförmig vordringen werden. Der Witterungscharakter wird daher zunächst noch unbeständig bleiben.

WETTERAUSSICHTEN AN DER DEUTSCHEN KÜSTE für Donnerstag, d. 22. Oktober 1925.

NORDSEE, westl. OSTSEE: Schwache bis frische, vielfach böige Winde aus westlichen Richtungen, veränderlich, ziemlich mild, noch Regenfälle.

östliche OSTSEE: (W. Swinemünde:) Zunächst frische südliche, später nach westlichen Richtungen drehende Winde, wolkig, Niederschläge, milder.

östl. OSTSEE: (W. Königsberg:) Auffrischende nach West drehende Winde, meist bewölkt, zeitweise Niederschläge, milder.

Sturmwarnungen: Gestern abend 7^00 pm. W. Swinemünde: Gefahr stark auffrischender Winde aus südlichen Richtungen. Signalball.
Heute morgen 10^00 am. " Königsberg: " " " " , zunächst südlicher, später westlicher Winde. Signalball.

Deutsche Seewarte Mantle. Abt. III. Georgii

Buchdruck: Hartung & Co., Hamburg

Mittwoch, den 21. Okt. 1925 Nr. 294

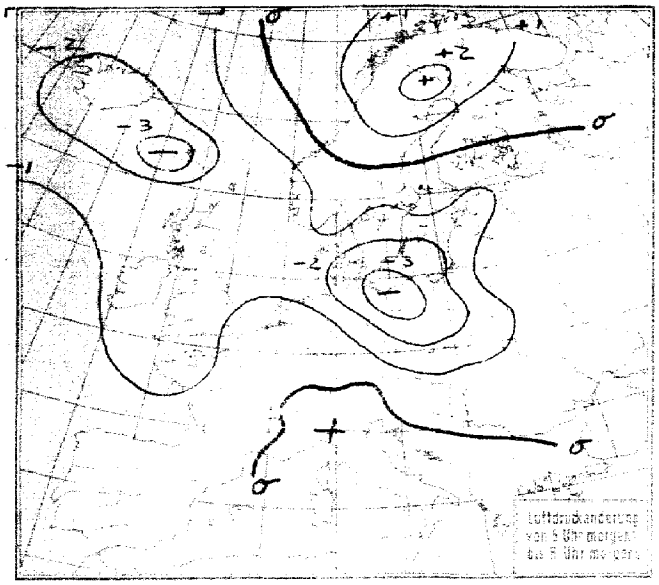

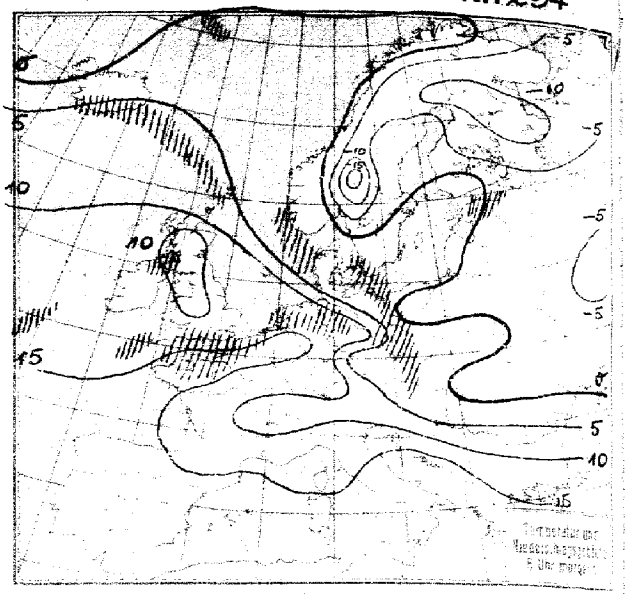

NACH AUFZEICHNUNGEN DER REGISTRIERAPPARATE ZU HAMBURG SEIT GESTERN 8 UHR MORGENS (M. E. Z.)

STUNDE		9	10	11	12m	1	2	3	4	5	6	7	8	9	10	11	12n	1	2	3	4	5	6	7	8
Thermograph		1.0	2.0	3.5	4.5	5.1	4.9	4.9	4.6	4.0	3.5	3.0	3.0	3.4	3.3	3.0	2.6	2.8	3.0	3.6	4.0	4.4	4.5	7.6	12.2
Barograph		63.8	63.8	63.6	63.1	62.6	61.8	60.7	60.0	59.3	58.5	58.4	57.7	56.8	55.7	54.6	53.5	52.5	51.2	50.2	49.1	48.3	47.5	47.9	47.9
Anemograph	Richtung	SE	SE	SSE	SSE	SSE	SE	SE	SE	SE	SE	SE	SE	SE	SE	SE	SE	SE	SE	SE	SE	SSE	SSE	S	W
	m. p. S.	2.0	3.0	4.5	5.5	6.6	7.3	6.9	7.5	7.6	6.0	5.5	6.0	6.1	6.4	6.2	6.5	6.0	6.0	5.9	6.0	5.5	4.1	3.0	5.0
Regenmesser		.	.	.	.	.	.	.	.	.	.	.	.	.	.	0.36	1.32	2.52	2.70	1.68	2.46	2.28	3.00	0.60	0.30
Sonnenscheindauer in Min.		45	50	55	50	55	15	.	.	.	.	.	.	.	.	.	.	.	.	.	.	.	.	.	.

AUFSTIEGE

STATION Wind in m./S.	Seehöhe	Zeit	Boden	200	500	1000	1500	2000	2500	3000	3500	4000	4500	5000	Bemerkungen
							Heute	Morgen							Sichtw. bis Kilom.
Aachen		7a	SW 8	NW 10	800 WNW 13	W 12				a-m	mi 800 m				" " 20 "
Friedrichshf.	406m	7a	WNW 1			WNW 7	W 9	WNW 14	W 19	WNW 21	W 16	1200 W 17	1800 m	a-m	" " 20 "
Karlsruhe	-	8a	SW 1	WSW 10	WNW	900 W 11	W 18	1600 WNW 13		a-	cu 1300 m				" " 20 "
Königsberg	-	9a	C 2	SW 7	SW 8	SW 7		SW 10	WNW 9	W 8		W NS	4600 WNW 6		" " 10 "
Warschau	-	8a	SS		SW 14	SW 11	NW 9						SW	m	" " 10 "
Brest-Litowsk	-	8a			SW 9	SW 5	SW 5	SW 3		WNW 5		WNW 7			" " 4 "
Krakau	-	8a	E 3		NW 11	WNW 8							sh		" " 50 "
Kaschau	-	8a	NE 1	SW 7	SW 11	SW 12	SW 14						sh.	sh- m	" " 50 "
Malta	-	8a			SW 2			SW 2		W 3					" " 20 "
De Bilt	25 m	8a	SW 9	SW 14	WNW 18	W 24							sh	sh- m	" " 10 "
Königsberg	-	7a	S 2	SW 7	SW 8	SW 7		SW 10	WNW 9	W 8		W 5	4000 WNW 6		" " 10 "
Kiew	-	7a			NW 2	NW 3	NW 4	NW 3		NW 5		NW 6		NW 7	
			6000 NW 8	7000 NW 8											
Witebsk	-	6a			W 3	WNW 3	WNW 5								
Mogilew		6a			WNW 2	W 3									
						Gestern	nachm. u.	abend							
Hamburg (Gr. Borstel)	17 m	2p	SE 5	SE 5	SE 8	SE 12	SE 11	S 8	SW 8	SW 6	SW 6	WNW 6	WNW 2	WNW 19	
			5500 NW 23	6000 NW 21	6500 NW 25	7000 NW 37									
Prag	284 m	2p			S 1	SW 3	SE 3								
Kaschau	-	2p		N 9	NW 10	N 11	N 8	N 13							
Posen	-	2p			NW 8	NW 6	NNW 6	NNW 7							
Oestersund	-	4p		WNW 13	WNW 14	WNW 16	NW 16	NW 17		NW 18		NW 19			
Stockholm	-	8p		WNW 6	NW 10	NW 10	NW 9	NW 9		NW 14		NW 21		NW 19	9000 NW 19
Lindenberg	122 m	2p	S 3	300 SE 3	SSE 4	SE 4	SE 4	SSE 3	SSE 3	SE 2	S 2	3600 NW 2	C-	m	Sichtw. 6 50 "
Rostock	37 m	6p	SE 3	SSE 11	SSE 11	1200 S 15									
Warschau	-	7p	NW 9	NW 2	NW 6										
Le Havre	-	7p		SW 17	SW 13	SW 22									
Toulouse	-	7p			E 3	NW 3	W 6								
Lyon	-	7p			NW 2	NW 3	SW 2	WNW 2		WNW 6					
Rennes	-	7p		SW 10	SW 11										
						Nachtrage v. 20 Okt. 1925									
Malmslett	-	9a	700 E 3		1200 SE 6			1200 SE 4			21.9 34				
		8a		W 7	NW 11					NW NW 11		NW 13			6000 NW 19
Helsingfors	-	8a		NW NW 8		NNW 9		NNW 13						SW 16	9000 SSW 22
Perpignan	-	10a			NW 3	NW NW 12	NW NW	NW 8		NNW 11					
Lyon	-	10a			S 1	N 2	NNW 8	N NW 8		NW 14					
Mainz	-	10a			SW 19	WNW 8	WNW 4								
Bordeaux	-	10a			S E 3	SW 3	WNW 2	WNW 7		W S 13					
Gas	-	8a			WNW 8		WNW 10			NW NW					
Karlsruhe	-	8a	ENE 1	300 E N 3	SE 37	SE 5	1300 E SE 4	1500 W 4	1600 W 4	cu	1600 m				Sicht b. 15 km
Fürth	-	10a	ESE 3		SE 4	SE 6	SE 5	SE 3	N 2	2700 NW 6	3000 WNW 8	3300 WNW 11	a-		" " 10 "
Hamburg	-	10a	SE 3	SSE 6	SSE 8	SSE 7	SE E 8	SE 8	SE S 6	S W 3	WNW 4	NW 8	NW 13	NW 13	5500 NW W 15 6000 NW 17 6500 NW 28

Mittwoch, 21. Oktober 1925

STATION	MORGEN Luftdruck	Wind		Wetter	Temperat.	Luftdruck Charakter. u. Änder.	W	Sichtweite in km	Wolken (in Zehntel)	Rel. Feucht	Niederschlag	Minimum	Seegang
Wien	764.2	SE	1	Regen	4	— +0.1						3	-
Zürich	64.1	E	1	05	7	— 0	3	1	2	0	1	7	-
Bern	64.1	S	1	05	6	— 0	3	50	Wolkenlos	0	0	6	-
Genf	64.1	SW	1	01	6	/ 0	0	20	"	0	0	6	-
Lugano	67.2	N	1	11	10	0	1	4	"	8	0	9	-
Helder	51.0	S	5	80	14	/ -0.5	6	4	10 mi	8	1	-	I
Vlissingen	53.8	S	5	10	14	/ 0	6	10	9 sh-mi	8	0.1	-	III
Utrecht	53.5	SW	5	11	15	/ -0.5	6	20	10 s sh-mi	8	2	7	-
Kopenhagen	58.9	SE	5	50	4	/ -2.0	6	20	10 mi	7	1	-	IV
Skagen	54.4	SE	4	"	6	/ -0.5	1	10	8 4 mi	8	0	-	IV
Hanstholm	52.2	ESE	3	81	2	/ -1.5	8	10	10 mi	0	2	-	I
Blaavands tuk	49.7	SE	4	86	4	/ -1.0	6	4	10 mi	-	5	-	II
Hammershus	50.4	SSW	3	86	3	/ -2.0	0	20	10 mi	0	ⓓ	-	I
Aviskö	53.0	WNW	4	13	-1	/ +1.0	1	50	8 7 sh-mi	6	ⓓ	-3	-
Haparanda	51.0	NNW	2	01	-10	/ +1.0	0	50	1 a-sh	8	0	-12	-
Stensele	55.7	Stille		01	-6	/ +1.5	0	50	Wolkenlos	0	0	-7	-
Oestersund	58.1	NW	3	01	-3	/ +0.5	1	50	3 a-mi	8	ⓓ	-3	-
Hernösand	59.9	NW	1	01	-0	— 0	1	50	3 ci	6	0	-	I
Sarna	59.4	SE	2	01	-16	/ -0.5	1	-	Wolkenlos	9	0	-17	-
Karlstad	56.1	NW	1	11	-6	/ -1.0	0	20	7 ci	8	0	-8	-
Stockholm	57.5	W	2	01	-1	/ -1.0	1	10	Wolkenlos	9	0	-3	-
Jönköping	58.0	SE	1	11	-2	/ -1.0	1	60	10 sh.	4	0	-4	-
Wisby	58.6	W	3	12	4	/ -2.5	1	-	6 4 a-mi	7	0	-	II
Kalmar	57.7	SE	3	12	4	/ +2.0	0	50	10 a-mi	8	0	-	II
Gällivare	54.0	W	1	00	-8	— 0	2	60	4 a-sh	0	0	-16	-
Karlshamn													
Bjuröklubb	52.5	NW	4	01	-2	/ +1.0	0	50	1 ci	8	0	-	III
Quade Hook													
Spitzbergen	52.3	WNW	2	10	-7	/ -0.5	2	50	10 a-sh	7	ⓓ	-	-
Ingö	51.0	W	1	17	0	/ +1.5	2	10	10 mi	9	9	-	I
Valdersund	56.1	SE	2	11	1	/ -0.5	1	50	7 sh-mi	8	0	-	II
Kinn	52.5	E	6	02	3	/ -1.0	0	50	5 a-mi	5	0	-	III
Tister	52.1	E	4	45	2	/ -1.0	6	10	10 mi	6	2	-	III
Bären-Insel	67.7	S	3	11	-2	/ +0.5	2	20	8 a-sh	8	0	-	IV
Andänes	-	E	3	10	3	/ +1.0	5	20	8 a-sh	8	1	-	III
Röst	59.4	NNW	4	18	3	/ +1.0	6	20	10 Zsh	4	1	-	IV
Jan Mayen	60.6	SSE	3	61	1	/ -1.5	0	2	10 mi	9	1	-	IV
Färder													
Vardö	49.4	N	3	01	1	/ +1.0	0	60	3 a-sh	6	0	-	II
Brönnö	56.0	ÖE	1	31	1	— 0	6	20	10 mi	0	1	-	-
Utsire	52.2	ESE	5	80	3	/ -0.5	6	50	10 mi	7	1	-	III
Dombas	58.3	Stille		00	-11	/ -1.0	0	50	1 sh.	9	0	-12	-
Helsingfors													
Vasa													
Kuopio													
Dorpat	55.5	WNW	2	12	-1	/ +1.0							-
Riga													-
Warschau	63.1	S	3	11	-2	/ -2.0	2	10	10 sh-mi	8	0	-4	-
Lemberg	68.9	S	4	01	1	/ -1.5	0	4	3 a-sh	9	0	-3	-
Pinsk	66.9	WNW	1	11	-0	/ -1.0	2	2	10 ci	9	0	-6	-
Wilna	63.5	SW	2	01	-1	/ -0.5	0	20	1 a-sh	9	0	-3	-
Reskau	63.7	E	2	11	0	/ -2.0	1	4	10 sh.	8	0	-1	-
Posen	58.8	SE	3	71	-0	/ -2.0	7	2	10 sh.	0	2	-1	-
Prag	60.8	S	1	16	3	— -1.0	6	4	10 mi	0	3	2	-
Eger	60.6	W	1	29	4	/ -1.0	5	1	Nebel	0	12	-	-
Freiburg	65.4	SE	2	52	3	/ -0.5	6	4	10 mi	9	0.5	-1	-
Kaschau	63.3	SSE	1	11	-2	/ -0.5	1	50	10 sh-mi	0	0	-7	-
Olmütz	64.2	S	3	61	1	/ -1.5	6	10	10 mi	9	2	-2	-
Budapest	68.7	S	1	bed.	2	/ -1.3					0	-0	-
Belgrad	69.3	Stille			-	/ -0.5	0	20	10 a-mi	8	0	-1	-
Serajewo													-
Agram	65.8												-
Sofia	73.7	E	2	klar	-1	/ +0.3				9	ⓓ	-2	-
Athen													
Korfu													
Turin	67.1	Stille		11	11	— 0	2	1	9 6 sh-mi	9	0	10	-
Genua	65.7	ENE	2	12	13	/ 0	0	4	6 a-sh	8	0	-	I
Livorno	65.6	NE	2	00	16	/ +0.5	0	10	8 ci	7	0	-	-
Ancona	67.6	SSE	2	00	15	— 0	2	10	5 sh-mi	7	0	-	II
Maddalena	64.6	N	1	02	18	— 0	0	10	3 ci	8	0	-	II
Messina	66.7	Stille		01	18	/ +1.0	0	10	- -	6	0	-	I
Tarent	67.4	NW	2	25	16	/ -	-	-	2 ci-sh	-	0	-	II
Venedig	67.0	E	2	11	10	— 0	2	10	9 2 a-sh	5	0	-	I
Rom	62.2	Stille		10	16	/ +1.0	1	20	6 a-sh	8	0	12	-
Malta													-
Madrid													
La Coruña													
Mahon													
Malaga													
Horta													
Funchal													

STATION	MORGEN Luftdruck	Wind		Wetter	Temperat.	Luftdruck Charakter. u. Änder.	W	Sichtweite in km	Wolken (in Zehntel)	Rel. Feucht	Niederschlag	Minimum	Seegang
Rochefort	7-						-			-		-	
Bayonne							-			-		-	
Bordeaux	58.3	SSW	3	11	14	/ -	-	20	5 ci	-	0	-	-
Clermont	60.6	S	5	01	12	/ -0.5	-	20	Wolkenlos	-	0	8	-
Dijon	61.5	Stille		25	8	/ -0.5	-	08	Nebel	-	0	7	-
Calais	58.5	ESE	5	80	16	/ 0	-	4	7 a-sh	-	0.2	-	III
Brest	53 -	SSW	5	11	13	/ -1.5	-	50	8 ci	-	12	-	I
Paris	57.3	NW	3	01	13	/ -0.5	-	10	5 sh-mi	-	0	13	-
Perpignan	61.9	NNW	1	11	15	/ 0	-	2	10 sh.	-	0	11	-
Rennes	54.9	S	2	11	15	2 / -1.5	-	20	8 mi-con	-	0.1	14	-
Straßburg	61.0	SSW	1	11	11	/ 0	-	10	7 a-mi	-	ⓓ	7	-
Toulouse	60.3	SE	3	11	14	2 / -0.5	-	10	9 sh-mi	-	0	7	-
Tours	67 -	E	4	01	-	/ -1.0	-	10	2 ci	-	0	11	-
Ajaccio	61.4	NNW	1	01	14	/ +1.0		50	Wolkenlos		0	-	-
Le Havre	54.4	SSW	6	80	15	/ -0.5	-	20	10 mi	-	02	-	III
Marignane	64.6	E	2	01	15	/ -0.5	-	50	1 a-mi	-	0	11	-
Nancy	60.7	SW	1	11	12	/ -0.5	-	4	9 sh-mi	-	0.1	10	-
Lerwick	45.0	S	5	55	8	/ -1.0	6	10	10 mi	0	2	-	IV
Renfrew	42.3	SW	1	41	8	/ -1.5	6	05	10 mi	0	8	16	-
Cranwell	48.1	SW	4	16	10	/ -1.0	2	50	10 mi	9	1	15	-
Scilly	47.9	SW	5	83	8	/ -1.0	6	10	10 mi	0	3	-	VI
Wick	41.8	SSW	3	11	10	/ -1.0	1	50	7 a-sh	0	7	-	I
Malinhead	39.4	S	5	12	14	/ -1.5	1	50	7 sh-mi	9	1	-	I
Tynemouth	44.5	SSW	2	16	14	/ -1.0	6	10	9 ci	9	2	-	II
Pembroke	46.3	SW	4	11	14	— 0	6	20	10 a-sh	0	1	-	V
Roches Point	44.9	SW	3	11	14	/ -1.0	6	10	10 sh.	0	2	-	II
Croydon	51.4	SW	3	11	14	/ -1.0	6	10	10 mi	0	4	15	-
Aberdeen	42.7	Stille		01	8	/ -1.9	1	2	3 a-sh	0	1	-	I
Valentia	41.5	S	3	11	13	/ -1.0	2	60	9 ci	9	ⓓ	-	IV
Plymouth	49.5	SSW	6	10	14	— 0	6	10	10 mi	0	10	-	VI
Guernsey	52.1	SW	4	16	15	/ -1.0	6	20	10 a-sh	0	4	-	VI
Stornoway													
Holyhead	45.3	SSW	4	11	14	2 / 0	6	10	9 a-sh	0	2	-	IV
Donaghadee	43.5	Stille		00	13	— 0	0	50	5 a-sh	0	0.5	-	II
Yarmouth	50.7	SW	4	60	16	/ -1.0	2	10	10 mi	9	0.1	-	I
Blacksod	39.2	SW	7	11	13	/ +0.5	5	20	7 -	8	2	-	VII
Calshot	51.1	SW	6	59	15	2 / -1.0	6	2	10 mi	0	14	-	VI
Thorshavn	40.1	SE	6	51	8	/ -3.0	6	10	10 mi	0	2	-	-
Seydisfjord	41.1	Stille		55	5	/ -2.5	6	20	10				
Acureyri	40.4	Stille		"	0	/ -3.0	1	4	9				
Isafjord	42.5	N	1	02	-2	/ -1.5	0	4	4				
Reykjavik	38.7	ENE	1	11	5	/ -2.0	5	-	10 mi	6	0.2	-	
Vestmannö	37.0	E	9	51	6	2 / -1.5	6	20	10				
Alexandrovsk	50.8	SW	3	bed.	-6	/ +0.1					0		
Archangelsk	50.0	WNW	3	bed.	-6	/ -0.1					1		
Ust-Zylma	52.7	ESE	2	"	-5	/ -0.9					0		
Matochkin-Sharr	47.6	Stille		"	-6	/ +0.4					0		
Dickson	41.0	WNW	7	≡	-8	/ +3.2					1		
Petersburg													
Tscherdyn	48.6	ESE	5	*	-3	/ -3.8					2		
Moskau	57.7	W	2	3/4 bed	-4	/ +0.3					0		
Kasan	39.9	W	3	bed.	1	/ +0.9					14		
Kiew													
Ufa	50.1	S	7	bed.	6	/ -2.9					2		
Saratow													
Orenburg	54.8	SSE	6	"	6	/ -2.3					0		
Odessa	71.8	W	3	klar	1	/ +0.9					0		
Sewastopol	70.9	NE	5	bed.	4	/ +1.8					1		
Astrachan	59.4	WNW	8	3/4 bed.	8	— —					0		
Emba													
Batum													
Baku	57.3	SSW	4	bed.	26	/ -0.7					0		
Tobolsk	61.7	NNW	1	3/4 "	-4	/ +0.2					0		
Omsk	61.3	NNE	4	bed.	5	/ -0.8					3		
Tashkent	68.6	WNW	1	1/2 "	11	/ +0.1					2		
V. Imbatskoe													
Tomsk													
Irkutsk	66.6	SE	1	00	0	/ +0.4					0		
Jakutsk	70.1	SW	1	bed.	-9	/ +0.4					0		
Wladivostok	58.9	NW	4	1/2 "	2	/ +0.4					0		
Tanger													
Agadir													
Bou Denib													
Oran													
Algier													
Setif													
Tunis													
Aleppo													
Beyruth													

NORD-AMERIKA 2 UHR NACHTS

	Luftdr.	Wind			Luftdr.	Wind			Luftdr.	Wind			Luftdr.	Wind			Luftdr.	Wind	
St. Johns	7 -	-	-	La Paz	7 55 -	E	1	Bermuda	7 61.0	N	4	Duluth	7 01 -	W	2	Tatoosh	7 67 -	E	3
Sydney	48.	W	3	Edmonton	58 -	NW	1	Key West	61 -	E	2	Huron	63 -	SW	1	San Francisco	61 -	W	1
Father Point	47 -	W	4	Nantucket	58 -	NW	3	Little Rock	67 -	SW	3	Salt Lake City	68 -	NW	1	San Diego	01 -	SE	3
Parry Sound	55 -	W	2	Washington	63 -	SW	1	Nashville	60 -	NW	3	Helena	67 -	W	1	Forth Worth	68 -	SW	1
White River	66 -	W	2	Hatteras	64 -	E	2	Cleveland	60 -	SW	4	Denver	64 -	W	1	El Paso	69 -	NE	1
Winnipeg	-	-	-	Charleston	65 -	NW	1	Chicago	62 -	W	4	Roseburg	66 -	W	1	Belle Isle			

STATION	GESTERN NACHMITTAG						GESTERN ABEND								
	Luftdruck	Wind		Wetter	Temperat.	W	Luftdruck	Wind		Wetter	Temperat.	W	Sichtweite in km	Niederschlag	Maximum der Tagung
Wien															
Zürich	65.0	S	1	∞	8	6	4	66.3	S	1	11	8	6	10	3	10
Bern	64.3	NNW	1	11	14	6	60	64.8	NE	1	11	12	2	10	0.1	14
Genf	64.0	NW	1	11	18	3	50	64.7	NNE	2	∞	14	1	50	0	20
Lugano	61.6	SE	1	∞	17	0	20	64.2	SE	1	11	14	1	18	0	18
Helder	59.1	ESE	5	51	4	6	10	55.2	SE	4	51	5	6	10	6	II
Vlissingen	57.6	SE	6	51	8	6	4	55.7	S	4	41	13	6	4	16	III
Utrecht	59.4	SE	6	51	4	6	10	58.0	SSE	3	51	7	6	4	8	I
Kopenhagen	67.0	WSW	3	11	5	7	20	65.0	SW	1	∞	4	1	20	0	I
Skagen	63.8	SW	3	01	7	0	10	62.0	SW	3	∞	5	1	20	0	III
Hanstholm	63.6	SSW	3	12	5	0	50	61.6	SSE	2	11	1	1	50	0	II
Blaavandshuk	64.3	S	4	11	5	7	50	60.1	SSE	5	12	4	1	50	0	IV
Hammershus	66.6	W	3	01	5	0	50	65.9	WSW	3	∞	3	1	50	0	I
Abisko	47.8	W	4	12	-3	1	250	48.0	WNW	1	60	-5	7	2	0.1	-5
Haparanda	49.2	WSW	2	01	0	0	250	49.1	WSW	2	01	-8	1	250	0	0
Stensele																
Oestersund	58.3	NW	5	17	1	7	50	57.3	NW	4	60	0	5	—	0.3	2
Hernösand	57.4	W	2	11	2	1	250	54.6	SW	2	11	2	1	250	0	II
Särna	58.2	SE	2	00	0	2	250	55.6	Stille		01	-7	0	250	0	0
Karlstad	61.7	WSW	1	00	4	0	—	61.6	W	1	01	-0	0	0.2	0	5
Stockholm	60.4	NW	1	00	3	1	20	59.9	W	2	01	2	1	10	0	4
Jonköping	64.0	SW	2	01	5	0	50	63.5	SE	1	01	1	0	—	0	6
Wisby	63.1	W	5	01	4	0	250	62.5	W	3	01	5	1	250	0	III
Kalmar	65.3	WSW	4	01	6	0	—	64.6	W	3	00	2	1	—	0	II
Gällivare	48.0	NW	3	01	-1	1	250	49.3	NW	1	01	-6	1	250	0	0
Karlshamn																
Bjuröklubb								51.2	W	2	01	-1	0	250	0	5
Quade Hook																
Spitzbergen	48.8	SE	4	60	-3	7	1	46.8	SE	9	65	-2	7	3.5	2	—
Ingö	46.2	W	3	12	0	2	50	47.3	WNW	3	∞	1	1	250	0	II
Valdersund	57.0	W	5	74	4	7	2	58.6	NW	9	34	3	5	20	II	IV
Kinn	61.3	S	6	10	4	1	50	59.6	E	6	02	4	0	50	0	III
Lister	62.7	SE	3	13	8	1	50	58.8	S	6	13	7	5	50	0.5	I
Bären-Insel	48.9	ESE	5	11	-0	2	20	50.3	SE	4	11	-1	2	20	0	V
Andânes	44.6	WSW	3	61	0	7	3	47.8	NW	3	60	1	7	4	4	III
Röst	50.5	W	7	74	3	7	10	51.1	WNW	8	52	2	6	4	9	VI
Jan Mayen	55.1	S	3	13	-0	2	50	55.0	S	1	60	-0	7	50	0.2	I
Färder	62.8	SW	3	01	4	0	250	61.3	W	2	00	5	0	50	0	I
Vardö	47.3	SW	3	01	-4	0	250	47.2	SSW	4	01	-4	0	250	0	IV
Brönnö	54.8	W	3	37	2	5	20	55.5	NW	3	33	3	5	250	2	—
Utsire	61.5	ESE	3	10	6	0	250	58.7	SE	4	50	5	6	250	⊘	II
Dombas	59.7	W	2	00	-0	0	250	60.2	Stille		00	-5	0	250	0	—
Helsingfors								58.5	W	3	01	2	0	50	0	2
Vasa																
Kuopio	54.4	ESE	3	02	-2	1	0.2									
Dorpat	58.4	NW	2	17	1			59.1	WSW	2	00	-1		0	2	
Riga								61.1	SW	3	11	-2	1	250	2	2
Warschau	67.0	NW	3	12	5	1	10	69.1	WNW	1	01	-1	0	50	0	0?
Lemberg	67.6	NW	4	11	3	1	10	70.7	WNW	3	11	1	1	0.2	0	4
Pinsk	68.2	NW	2	11	1	2	2	67.2	NW	1	11	-0	2	2	0	1
Wilna	68.1	W	2	11	-2	2	—	64.9	WSW	2	00	-1	0	50	0.3	-1
Krakau	68.9	WNW	2	11	6	1	10	71.0	W	2	00	-1	1	10	0	7
Posen	69.3	Stille		01	7	0	20	69.4	S	1	01	0	0	2	0	7
Prag	69.0	SSW	1	00	5	0	50	67.9	ESE	1	12	2	0	20	0	6
Eger								68.7	SSE	2	06	3	7	10	⊘	5
Preßburg	69.0	N	1	11	7	1	50	69.6	Stille		01	-1	0	2	0	8
Kaschau	68.0	N	3	01	6	0	50	70.5	N	1	01	-0	0	10	0	7
Olmütz	69.7	Stille		01	6	0	250	70.0	N	1	01	0	0	50	0	7
Budapest	68.1	N	2	Heiter	9											
Belgrad								71.3	Stille		00	4	1	10	0	8
Serajewo								70.2	E	2	00	3	1	10	0	12
Agram								71.0	Stille		00	5	2	10	3	7
Sofia																
Athen																
Korfu																

STATION	GESTERN NACHMITTAG						GESTERN ABEND								
	Luftdruck	Wind		Wetter	Temperat.	W	Luftdruck	Wind		Wetter	Temperat.	W	Sichtweite in km	Niederschlag	Maximum der Tagung
Turin							64.7	W	1	16					
Genua							64.3	Stille		11					
Livorno							63.9	Stille		60					
Ancona															
Maddalena															
Messina															
Tarent							64.1	NE	2	01					
Venedig							62.7	E	4	11					
Rom							64.6	SSE	3	12					
Malta							63.5	WNW	2	00					
Madrid	65	W	1	Heiter	12		64.8	Stille		01					
La Coruña	61	SSW	5	Heiter	22										
Mahon	64	WSW	5	Heiter	23		64.1	WSW	1	01					
Malaga															
Horta							56	W	7	Wolkenl.					
Rochefort							61.5	SW	2	11					
Bayonne							61.4	SE	2	01					
Bordeaux	62.6	ESE	1	01	24		64.4	SE	1	01					
Clermont	63.0	Stille		11	21		63.2	Stille		00					
Dijon	62.8	NW	1	30	16		63.1	WSW	1	11					
Calais	58.8	NE	1	50	14		59.7	SSW	5	50					
Brest							56.6	SSW	5	11					
Paris	59.8	S	3	50	17		59.9	SSW	3	11					
Perpignan	62.6	Stille		01	27		62.8	Stille		01					
Rennes	59.6	SW	4	11	18		59.5	—		—					
Straßburg	63.4	SSE	3	50	8		62.7	SSW	3	11					
Toulouse	62.7	Stille		01	24		62.7	Stille		00					
Tours	61.7	SW	3	11	18		61.5	SW	2	11					
Ajaccio	61.1	SW	2	01	21		61.3	Stille		01					
Le Havre	56.9	SW	5	50	15		57.9	NNW	6	11					
Marignane	61.6	WNW	3	11	22		62.0	Stille		01					
Nancy	62.2	SSW	6	50	10		61.7	NNE	1	50					
Lerwick	55.1	SE	9	51	8		51.8	SE	5	50					
Renfrew	50.0	ENE	3	51	7		47.2	E	1	52					
Cranwell	53.5	SE	3	21	9		49.4	SW	4	11					
Scilly	52.6	SW	6	23	15		52.8	SW	5	54					
Wick	52.8	SSE	6	11	9		46.2	SSE	6	50					
Malinhead	44.7	SSE	4	55	13		43.2	S	4	13					
Tynemouth	53.0	SSE	3	13	8		48.0	S	2	51					
Pembroke	50.0	SW	4	60	14		46.6	SW	4	40					
Rochen Point	48.5	WSW	3	16	16		48.3	SW	3	27					
Croydon	54.8	SW	3	51	16		54.8	WSW	4	41					
Aberdeen	57.3	SSE	5	55	9		48.0	SSE	5	55					
Valentia	46.3	S	4	16	16		46.0	S	4	11					
Plymouth	52.0	SW	6	16	14										
Guernsey	54.7	WSW	5	16	16		56.3	SW	5	50					
Holyhead	48.9	S	4	55	14		48.0	SW	5	27					
Donaghadee	49.0	SE	2	27	10		47.1	SSE	1	11					
Yarmouth	55.2	SSE	5	56	10		53.3	SW	4	16					
Blacksod	43.8	S	5	24	14		43.5	S	4	11					
Calshot	55.1	WSW	5	51	15		54.2	SW	3	41					
Thorshavn	52.0	SE	4	52	9		48.3	SE	5	51					
Seydisfjord	52.8	Stille		12	2		51.2	NE	1	51					
Akureyri	51.2	S	1	11	11		46.8	Stille		11					
Isafjord	51.6	N	1	00	2		49.6	Stille		01					
Reykjavik	48.0	ENE	3	11	4		45.2	ENE	3	11					
Vestmannö	46.0	E	8	56	4		43.6	E	3	10					
Archangelsk	7						75.0	WSW	2	Nebel					
Petersburg							54.7	S	3	Wolkig					
Odessa							57.1	SSE	3	bedeckt					
Nikolajew							49.7	WNW	3	11					
Charkow							39.1	NW	4	Schnee					
Odessa							67.3	W	2	bedeckt					
Kiew							55.1	SE	2	neblig					

SCHIFFSMELDUNGEN

Datum	Zeit	Breite	Länge v. Gr.	Luftdruck	Wind	Wetter	Temper. Luft	Temper. Wasser	W	Sichtweite in km	Wolken (in Zehntel)	Seegang	Dünung aus
20 I.	7p	56.2°	26.9° W	730-	SE 4	11	13	13	1	20	9 Sc St Cr	M	S
" "	2p	58.7°	41.2° W	25-	NW 9	40	13	15	5	10	8 Sc Cu	GS	NW
" "	8a	49.1°	44.5° W	35-	WNW 9	90	7	8	6	4	10 mi	GS	NW
" "	2p	59.7°	34.9° W	37-	NE 7	38				4		VT	—
" "	7p	60.4°	11.8° W	46-	E 5	51				16		V	W
" "	2p	60.9°	10.6° W	51-	E 5	12				4		VT	S
" "	8a	58.7°	29.5° W	26-	SSE 8	51	12	12	6	20	9 mi	H	S
" "	8a	49.5°	21.9° W	37-	SSW 6	10	12	14	5	50	6 cm-mi	VII	SW
" "	2p	51.0°	23.0° W	31-	SSW 6	00	17	14	1	20	2 cm	VIII	SW
" "	2p	44.6°	8.0° W	80-	SSW 5	10				20		V	W
" "	2p	58.9°	32.0° W	30-	E 6	12	11	12	1	10	9 3m	IX	SE
" "	7p	47.6°	33.6° W	28-	W 8	11	13	17	6	4	10 cm-mi	IX	W
" "	7p	55.6°	39.6° W	29-	NE 5	51	11	16	6	20	10 cm-mi	IX	SE
" "	7p	49.7°	27.4° W	28-	SW 5	16	19	19	5	50	8 3m-cm	VIII	SW
" "	7p	49.3°	24.8° W	31-	SW 7	18	16	14	5	20	9 cm-mi	VIII	SW
" "	7p	50.8°	24.0° W	29-	SSW 6	38	12	13	5	20	8 cm-mi	VII	SW
					Ballast								
" "	7p	49.9°	32.9° W	37-	W 9	30	15	17	5	20	10 mi	VIII	—
" "	7p	49.5°	33.8° W	31-	WSW 8	13	18	18	2	20	8 cm-mi	VIII	W
" "	7p	49.3°	19.7° W	38-	SW 5	88	13	17	8	20	6 mi	VII	SW

Datum	Zeit	Breite	Länge v. Gr.	Luftdruck	Wind	Wetter	Temper. Luft	Temper. Wasser	W	Sichtweite in km	Wolken (in Zehntel)	Seegang	Dünung aus
21 I.	2a	56.1°	37.9° W	233-	NNE 5	41	3	8	5	10	10 mi	M	NE
" "	8a	49.6°	14.9° W	39-	SSW 3	35	8	16	1	10	8 cm-mi	GS	NW
" "	8a	47.3°	33.2° W	38-	WNW 7	20	13	14	1	20	4 mi	GS	SE
" "	8a	57.6°	07.9° W	46-	SSE 8	15	12	12	—	4	10	VII	SE
" "	2a	58.5°	6.2° W	46-	SE 5	01	11	11	1	50	2 cu	VII	—
" "	8a	58.9°	31.4° W	29-	WNW 7	58	13	16	5	20	10 SW-mi	VII	NW
" "	8a	46.1°	36.9° W	43-	W 6	00	12	17	0	250	1 cm	VII	W
" "	8a	49.9°	29.5° W	26-	W 7	19	14	15	5	50	3 cm	VII	NW
" "	2a	45.6°	39.4° W	46-	W 7	12	12	18	0	50	6 3m-cm	VII	
					Ballast								
" "	2a	46.7°	29.2° W	38-	W 8	30	15	16	5	20	10 mi	VII	W
" "	2a	47.9°	35.2° W	36-	W 8	16	13	17	5	20	5 cm-mi	VII	W
" "	2a	49.8°	28.2° W	25-	SW 6	54	15	15	5	20	4 cm-mi	VII	W
" "	2a	49.5°	29.2° W	25-	WSW 6	30	13	13	5	20	2 3m-cm	VII	

WETTERBERICHT
DER
DEUTSCHEN SEEWARTE

JAHRGANG 50 , Nr. 295 VERLAGSORT HAMBURG Donnerstag d. 22 Oktober 1925

Mitteleuropäische Zeit — **Luftdruck** reduziert auf 0° Temperatur, Meeresspiegel und Schwere in 45° Breite — **Temperatur** in Celsius-Graden — **Windstärke** nach Beaufortskala (12 = Orkan) — **Wetter**: 00 bis 09 wolkenlos bis halb bedeckt; 10 bis 19 halb bis ganz bedeckt; 20 bis 29 Dunst oder Nebel; 30 bis 39 Schauer; 40 bis 49 Rieselregen; 50 bis 59 sonstiger Regen; 60 bis 69 Schnee; 70 bis 79 Graupel oder Regen und Schnee gemischt; 80 bis 89 Hagel; 90 bis 99 Gewitter — W = Witterungsverlauf seit der letzten Beobachtung: 0 = wolkenlos bis halb bedeckt, 1 = wolkig, 2 = anhaltend ganz bedeckt, 8 = Dunst oder Nebel, 4 = dichter Nebel, 5 = Schauer, 6 = Regen oder Rieselregen, 7 = Schnee, 8 = Graupeln oder Hagel, 9 = Gewitter — **Relative Feuchtigkeit**: 0 = 95 bis 100 %, 9 = 90 bis 94 %, 8 = 80 bis 89 %, 7 = 70 bis 79 %, 6 = 60 bis 69 %, 5 = 50 bis 59 %, 4 = 40 bis 49 %, 3 = 30 bis 39 %, 2 = 20 bis 29 %, 1 = 10 bis 19 %

GESTERN NACHMITTAG 2 UHR

DEUTSCHE STATIONEN	Uhrzeit	Luftdruck	Wind	Wetter	Temperat.	Luftdruck Charakter. u. Änder.	W	Sichtweite in km	Wolken (in Zehntel)	Rel. Feuchte	Seegang	Wolkenhöhe
Borkum	2	761.7	SW 5	55	12	– 0	6	10	10	0		6
Helgoland	2	–	S 6	drosig								
Altenwalde	2	51.3	WSW 3	66	13	– 0	6	1	10	0		3
Bremen	2											
Hamburg	2	52.8	W 4	45	14	/ +0.8	6	1	10	0		3
Kiel	2	51.8	SW 2	13	13	– 0	6	–	10	0		6
Warnemünde	2											
Swinemünde	2	52.5	SSE 3	41	3	– 0.3	6	1	10	0		2
Rügenwaldermünde	2											
Danzig	2	56.4	SE 2	27	6	\ – 1.0	7	2	10	0		3
Königsberg	2	56.8	SE 3	11	2	\ – 1.5	1	20	10	7		8
Memel	2	54.3	SSW 1	11	1	\ – 1.2	1	10	8	6		5
Aachen	2	54.9	SSW 6	01	21	\ – 1.0	1	50	4	5		9
Königswusterhausen	2											
Hannover	2											
Magdeburg	2	54.5	W 5	11	18	– 0	2	20	9	7		4
Dresden	2	56.4	WSW 8	11	17	/ +0.5	6	50	9	7		5
Berlin	2	55.5	SW 3	51	15	– 0	6	1	10	9		4
Grünberg in Schles.	2											
Breslau	2	55.4	WSW 8	55	9	– 1.0	6	10	10	9		4
Frankfurt a. M.	2	57.6	WSW 3	11	19	\ – 1.0	1	20	7	6		5
Karlsruhe	2											
Friedrichshafen	2											
Bamberg	2											
München	2	60.3	SW 3	11	14	\ – 0.5	1	50	6	5		9
Kahler Asten 832	2	–	SSW 5	10	12	– 0	1	50	7	6		3
Feldberg (Taunus) 800	2	6										
Feldberg i. Schwarzw. 1497	2	6										
Zugspitze 2964	2	6										
Säntis 2500	2	656.2	WNW 6	27	8	/ +0.8	6	0.05	Nebel	0		0
Sonnblick 3106	2	623.3	WNW 5	heiter	1	\ – 0.5	0	50	wolkenlos	3		6

Seehöhe in Metern

GESTERN ABEND 7 UHR

Uhrzeit	Luftdruck	Wind	Wetter	Temperat.	Luftdruck Charakter. u. Änder.	W	Sichtweite in km	Wolken (in Zehntel)	Rel. Feuchte	Niederschlag	Maximum	Seegang	Wolkenhöhe
7	751.1	SW 6	54	12	\ – 0	6	10	10	0	4.0	–		6
7	–	SSW 5	bed.										
7	51.5	WSW 3	63	14	– 0	6	4	10	0	0.6	14		3
7	52.9	SW 3	11	16	\ – 0.3	6	10	10	8	1	18		
7	52.6	WSW 1	10	14	– 0	5	2	10	9	0.6	18		2
8	51.2	SW 2	13	13	– 0	6		10	0	4	13		6
8													
7	53.2	SSE 1	61	4	/ +1.0	6	1	10	0	0.6	4		3
7	54.4	SE 3	bed.	2	/ +0.6	–	–		–	–	7	6	–
7	56.8	SSE 2	11	1	\ 0	7	4	10	9	0.2	2		1
7	57.2	SE 2	11	1	– 0	2	–	10	8	0	2		1
7	58.3	SE 1	02	1	\ – 0.5	1	10	6	–	0	–	X	6
7	54.0	S 6	02	18	\ – 1.0	0	> 50	6	4	0.2	22		4
7	52.7	SW 1	11	17	\ 0	6	9.5	10		0.6	18		6
7	53.7	SW 2	12	17	\ 0	1	10	10	7	0	18		3
7	54.6	W 2	11	16	/ 0	2	10	10	7	0.1	18		4
7													
7	56.9	WSW 5	11	15	/ +0.6	1	50	8	7	0	17		5
7	54.1	WSW 2	41	16	/ +0.5	6	1	10	8	0.6	16		5
7	52.7	WSW 4	51	14	/ +1.0	6	4	10	9	1.6	18		5
7	56.3	WSW 2	20	12	/ +0.5	6	4	10	8	0.6	15		5
7	57.1	W 2	11	16	\ 0	1	10	10	7	0	20		5
7	57.6	Stille	11	22	\ – 0.6	1	10	8	3	–	22		6
7	60.2	E 1	00	10	\ 0	0	> 50	1	9	–	–		–
9	58.6	SW 2	01	12	\ 0	1	20	2	9	0	17		4
7	60.8	Stille	00	10	– 0	0	> 50	1	8	0	20		4
7	–	SSW 6	10	10	– 0	1	10	6	3	0	18		4
7	6												
7	6												
7	657.3	SW 7	27	9	– +0.5	4	0.2	Nebel		0	10		1
7	655.6	WNW 8	22	8	– 0	4	2	8	9	0	4		1
9	624.8	W 7	51	6	/ +1.0	4	0.05	10		0	8		0
7	6												
9	633.7	WSW 4	01	1	– 0	0	> 50		wolkenlos	8	2		–
7	564.6	SW 5	01	–	– 0	0	> 50	4	8	3	9		6
7	561.4	WSW 6	Hagel	2	– 1.0					9	9		

Luftdruck der Bergstationen nicht auf Schwere und Meeresspiegel reduziert

KÜSTENSTATIONEN UND FEUERSCHIFFE

NACHMITTAG UND ABEND DES VORTAGES

List	2 p:	WSW 2, Regen, Nebel, See 5
	7 p:	W 3, leicht bewölkt, See 5
Bülk	2 p:	750.7 WSW, warter 56, T 12°, Sicht 10 Km, See 5
	7 p:	781.0 WSW, " 45, T 5°, " 10 " " 5
Arkona	2 p:	
	7 p:	SE 4, bedeckt, Regen, See 6
Außenjade	2 p:	
	7 p:	
Marienleuchte	2 p:	757.0 S 3, warter 66, T 8°, Sicht 4 Km, See 3
	7 p:	762.4 S 3, " 27, T 9°, " " " 5
Borkumriff	2 p:	752.4 SW 5, warter 40, T 12°, W-T 12°, 10 Km
	7 p:	758.0 SW 5, " 11, T 10°, W-T 12°, 7 Km, See 5
Amrumbank	2 p:	
	7 p:	WSW, bedeckt, See 3
Adlergrund	9 p:	Sp: SSE 3, bedeckt, Sicht 10 Km, See 3
	7 p:	SE 4, " 5, " 3
Borkum	5 p:	751.0 SW 4, warter 56, T 11°

HEUTE MORGEN

List	8 a:	WSW 3, bedeckt, gem. Dunst, See 3
	11 a:	
Bülk	8 a:	744.2 SW 2, warter 27, T 12°, Sicht 10 Km, See 2
	11 a:	
Arkona	8 a:	SW 2, bedeckt, See 3
	11 a:	SW 2, " " " 3
Außenjade	8 a:	SSW 2, bewölkt, See 1
	11 a:	
Marienleuchte	8 a:	767.8 SW 4, warter 12, T 10°, Sicht 10 Km, See 3
	11 a:	
Borkumriff	8 a:	770.0 S 4, warter 11, T 13°, W-T 12°, 10 Km, See 4
	11 a:	
Amrumbank	8 a:	SW 2, bedeckt, See 1
	11 a:	
Adlergrund	8 a:	SSE 2, bedeckt, See 3
	11 a:	
Borkum	8 a:	
	11 a:	

HEUTE MORGEN 8 UHR

DEUTSCHE STATIONEN	Uhrzeit	Luftdruck	Wind	Wetter	Temperat.	Luftdruck Charakter. u. Änder.	W	Sichtweite in km	Wolken (in Zehntel)	Rel. Feuchte	Niederschlag	Minimum	Seegang	Wolkenhöhe
Borkum	8	747.4	S 5	51	11	\ – 1.0	6	10	10	0	1	–		6
Wilhelmshaven	8	48.7	SW 2	11	13	\ – 0.5	5	10	9	6	5.8	3		6
Helgoland	8	48.9	SSW 2	bed.	13									
Altenwalde	8	48.6	SSW 2	11	13	\ 0	1	4	9	7	0.3	11		6
Bremen	8	49.2	S 3	11	14	\ – 0.5	2	4	10	8	0	13		4
Hamburg	8	50.4	SSW 3	12	15	\ – 0.6	5	10	10	7	0.2	13		4
Groß-Borstel	8		SSW 3	11	16		3	4	10	8	7	12		6
Kiel	8	50.2	SW 2	11	12	\ – 1.0	6	–	10	9	7	14		6
Warnemünde	8	51.1	S 1	10	12	\ 0	2	2.0	10	9	7	–	1	6
Swinemünde	8	51.6	SW 1	21	11	\ – 0.5	6	2	10	6	6	14		6
Rügenwaldermünde	8	52.4	SSE 4	Reg.	4	\ – 0.7	–	–		–	13	8	X	–
Danzig	8	56.4	SE 4	41	2	\ – 0.5	6	2	10	0	2	–		4
Königsberg	8	56.9	SSE 3	40	1	\ – 0.6	5	10	10	9	0.8	–		4
Memel	8	58.2	SE 2	24	0	– 0	1	4	10	9	0	–	X	4
Aachen	8	49.8	S 6	50	16	\ – 1.0	0	10	8	6	0	16		6
Königswusterhausen	9	50.1	SW 1	11	14	\ – 2.5	6	0.2	10		0.6	15		6
Hannover	8	51.6	S 1	11	13	\ – 1.0	1	20	10	7	0	13		6
Magdeburg	8	51.6	SSE 1	11	14	\ – 0.5	1	20	9	7	0	13		6
	8													
Dresden	9	55.4	SSE 5	11	10	\ – 0.5	1	10	6	3	0	9		4
Berlin	8	52.3	WSW 2	11	13	\ – 0.5	5	4	9	7	0.2	13		6
Grünberg i. Schles.	8	54.0	SSE 4	11	12	\ – 0.5	6	10	7	6	0.5	10		4
Breslau	8	55.3	SSE 2	11	10	– 0	1	20	7	3	0	11		4
Frankfurt a. M.	8	54.9	WSW 1	26	11	\ 0	3	2	10	5	0	11		5
Karlsruhe	7	54.4	Stille	12	11	\ – 0.6	0	> 50	6	–	0	9		4
Friedrichshafen	8	56.8	SSW 1	01	9	\ – 0.9	0	> 50	2	–	0	4		4
Bamberg	8	57.1	SW 2	01	10	\ 0	0	50	3	3	0	7		4
München	8	59.3	Stille	01	4	\ – 0.5	0	> 50		–	0	4		4
Kahler Asten 832	8	–	S 5	25	8	\ – 0.5	4	1	Nebel		0	0.2	6	6
Feldberg (Taunus) 880	8	676.0	SW 6	01	10	– 0	1	> 50	2		7	5	4	4
Feldberg i. Schwarzw. 1493	8	686.7	SSW 4	11	9	\ – 1.0	1	10	10		6	0	9	7
Brocken 1142	8	656.0	SW 7	25	7	\ – 0.6	6	0.2	Nebel		0	0.1	7	6
Fichtelberg 1213	8	655.6	SSW 5	12	8	\ – 0.5	1	> 50	6	4	0	7		2
Säntis 2500	7	6												
Feldberg i. Schwarzw. 1493	9	632.6	SW 4	11	5	\ – 1.0	0	> 50	10		6	0	7	7
Zugspitze 2964	7	631.1	S 7	01	2	\ – 1.0	0	> 50	wolkenlos		7	0	–	7
Säntis 2500	8	561.6	SSW 4	01	5	\ – 0.6	0	> 50	3		2	0	3	4
Sonnblick 3106	8	5												

Seehöhe in Metern

Luftdruck der Bergstationen nicht auf Schwere und Meeresspiegel reduziert

Nachdruck und Verwertung für öffentliche Vorhersage verboten!

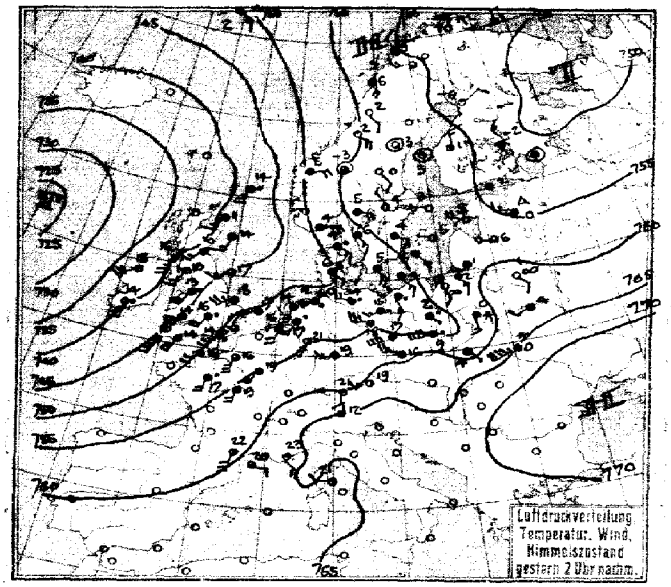

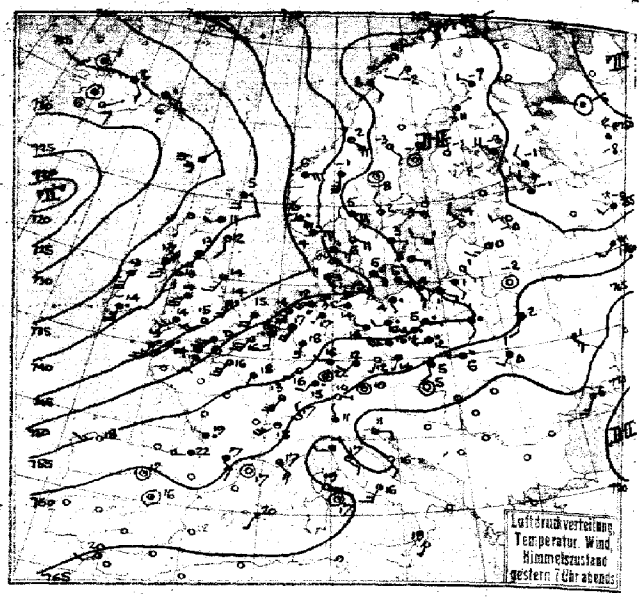

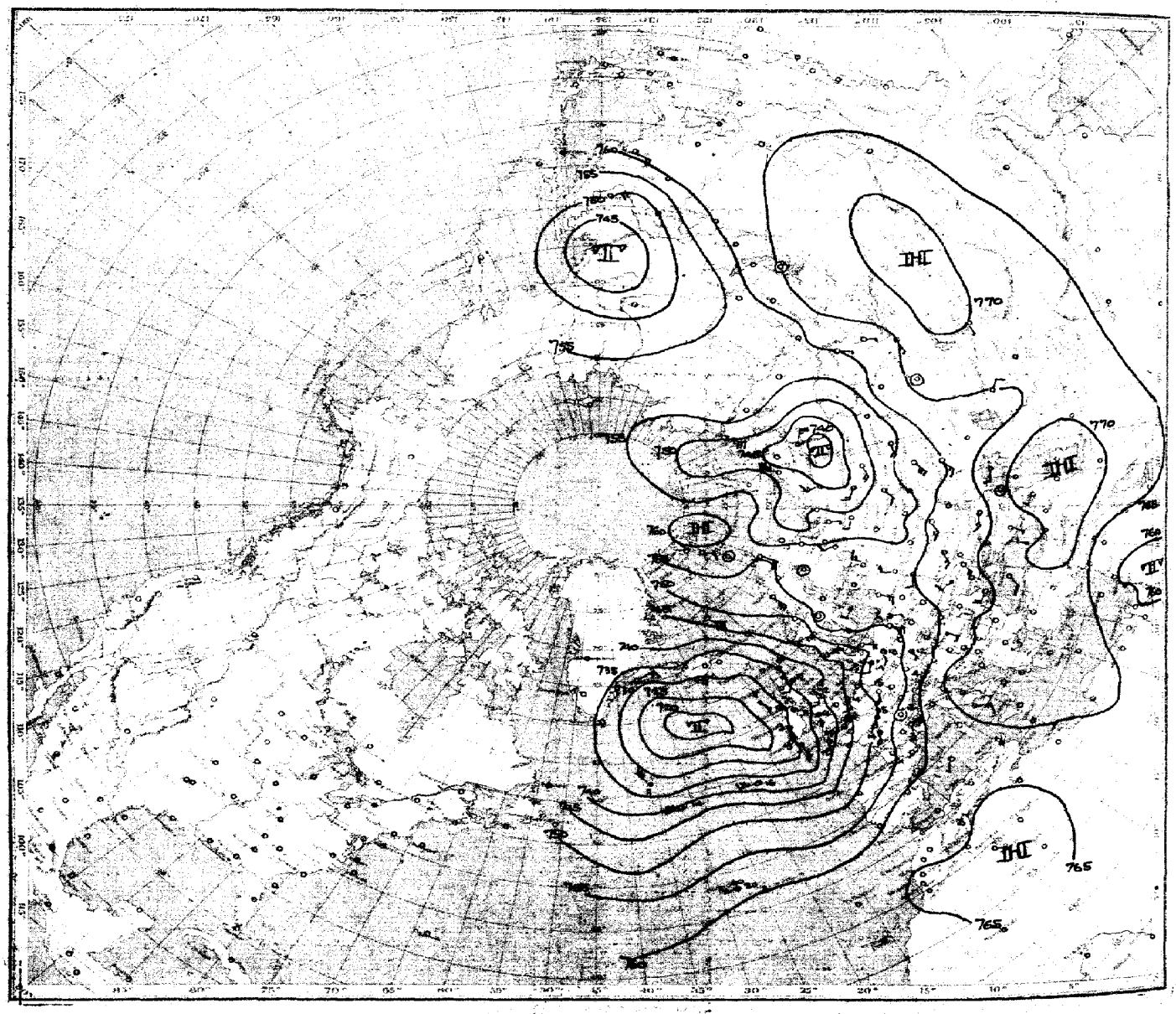

Luftdruck, Temperatur, Wind, Himmelszustand der nördlichen Halbkugel
vom Donnerstag den 22. Okt. 1925 morgens.

SEEWARTE Jahrgang 50 Nr. 295

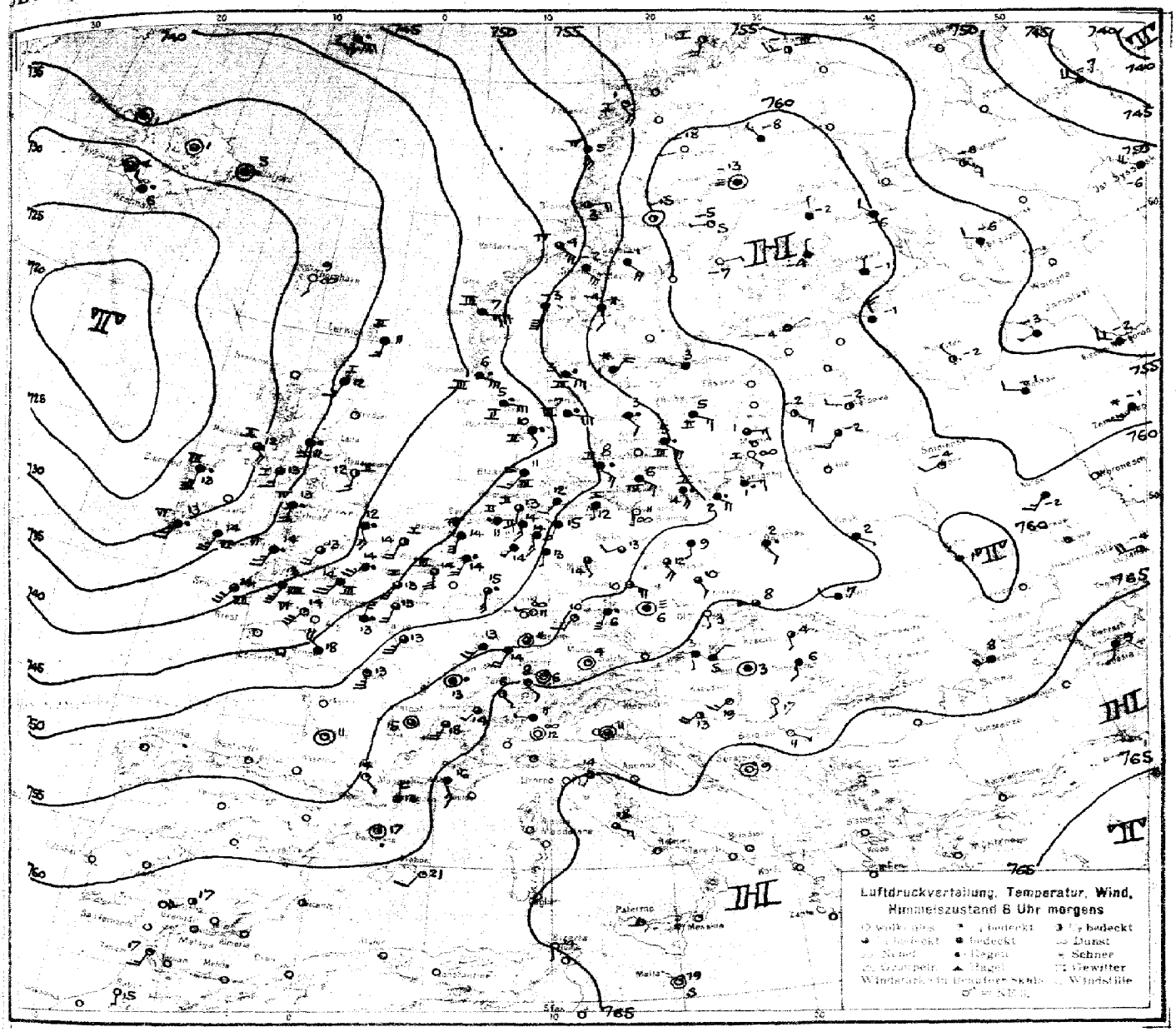

ALLGEMEINE ÜBERSICHT 8 Uhr morgens: Donnerstag, den 22. Oktober 1925

Die atlantische Depression gibt heute in ausgeprägter Weise das klassische Beispiel einer Zyklone nach Bjerknes'scher Auffassung. Die Aufgleitlinie an der Vorderseite des warmen Sektors verläuft von Polen über Südland, nördlich der Faroer nach den Gewässern südlich von Island. Vor dieser Front liegt das breite Aufgleitregengebiet, dessen Nimbus an der Front selbst am Boden schleift und als Nebel gemeldet wird. Ein breiter a-str und ci-Schirm läuft voraus. Innerhalb des warmen Sektors liegen wellenförmig gestaffelt Regenfronten, die von wellenartigen Luftdruckschwankungen begleitet werden. Die scheinen ihre Entstehung wellenartigen Schwankungen innerhalb der gleichförmig temperierten Warmluftströmung zu verdanken, also dynamischer Natur zu sein. Die Einbruchsfront liegt noch über dem Ozean und nähert sich, nach einer Schiffsmeldung zu urteilen, schnell den Britischen Inseln. Die Zyklone zeigt nur geringe Bewegung. Sie breitet sich in östlicher Richtung aus, ohne ihr Niederschlagsgebiet wesentlich nach Osten vorzutragen. Die Aufgleitfront weicht sehr langsam nach Nordosten zurück. Am Boden hat die Warmluft die westliche Ostseeküste Deutschlands erreicht. Ostpreußen wird der Voraussicht nach heute noch in den warmen Sektor eintreten. Morgen dürfte Deutschland noch im Bereiche des warmen Sektors verbleiben.

WETTERAUSSICHTEN AN DER DEUTSCHEN KÜSTE für Freitag, den 23. Oktober 1925

NORDSEE, westl. OSTSEE: Frische südwestliche Winde, meist wolkig, zeitweise Regenfälle, mild.

mittlere OSTSEE: wie Nordsee.

östl. OSTSEE: Bez. Königsberg: Auffrischende südliche Winde, meist bewölkt, später erneute Niederschläge, mild.

Sturmwarnungen: 21. Okt. 1925, Borkumriff bis Ellenbogen; Gefahr noch nicht vorüber, Signalball hängen lassen.
" " " Flensburg bis Warnemünde: " zeitweise stark auffrischenden Winde aus Süd bis West. Signalball.

i.A. H. Ahlgrimm.

Hamburg, Deutsche Seewarte — Kapelle. — Abt. III. Georgii

Buchdruck: Harfung & Co., Hamburg

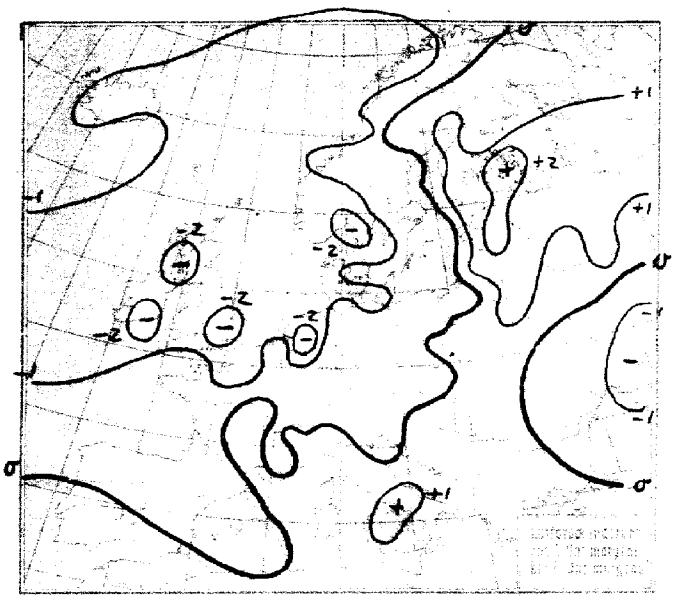

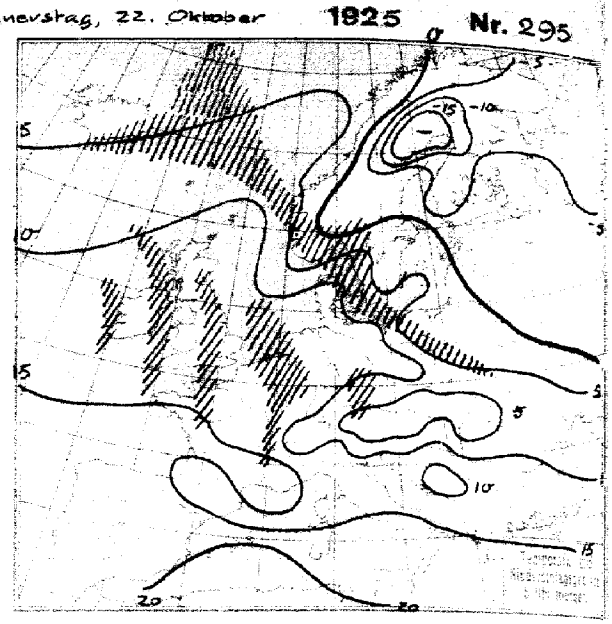

NACH AUFZEICHNUNGEN DER REGISTRIERAPPARATE ZU HAMBURG SEIT GESTERN 8 UHR MORGENS (M. E. Z.)

STUNDE		9	10	11	12m	1	2	3	4	5	6	7	8	9	10	11	12n	1	2	3	4	5	6	7	8
Thermograph		13.2	13.4	13.6	13.9	14.0	14.0	14.2	14.2	14.2	14.0	14.1	14.2	14.0	14.1	14.1	14.0	14.2	14.2	14.0	14.4	14.5	13.9	14.4	14.8
Barograph		48.1	48.3	48.4	48.6	48.8	48.9	49.0	49.1	49.2	49.2	49.1	48.9	48.7	48.5	48.1	48.3	48.4	48.0	47.5	47.3	47.1	47.0	46.8	46.8
Anemograph	Richtung	WSW	WSW	WSW	WSW	WSW	WSW	WSW	WSW	W	WSW	WSW	W	SW	SW	WSW	SW	SW	SW	S	SW	SSW	S	SSW	SSW
	m. p. S.	5.6	6.6	7.2	7.3	7.1	7.1	7.3	6.5	5.0	3.2	3.2	1.6	2.0	2.0	4.0	2.9	3.5	3.4	3.1	4.6	4.9	4.2	5.5	6.0
Regenmesser		2.16	1.38	1.08	1.02	0.30	0.30	0.42	0.66	0.24	0.30	0.18	-	0.06	-	-	0.06	-	0.12	-	-	-	-	-	-
Sonnenscheindauer in Min.																									

AUFSTIEGE

STATION Wind in m./S.	Seehöhe	Zeit	Boden	200	500	1000	1500	2000	2500	3000	3500	4000	4500	5000	Bemerkungen
				Gestern morgen, nachm. u. abend.											Sichtw. bis Kilom.
Frankfurt		10a	SSW 4	SW 2 6	SE 2 E 6	mi ew									4 "
Fürth		"	SW 2	–	W 5	WSW 7	W 13	mi							20 "
Leipzig		11a	WSW 7	WSW 5	WSW 5	W 2 S 5	fr mi	ew							10 "
Karlsruhe	130m	12a	SW 2	W SW 3	SW 7	SW 2 W 10	WSW 12	WSW 12	ew	mi					50 "
Lindenberg	122m	2p	SW 2 W 7	W 2 S 19	W 2 S 28	W 2 S 28	W 2 S 30	W 2 S 30	mi						4 "
" v. 20.10.25	"	10a	5.4 53	2.5 50	0.0 60	- 3.8 58	- 6.0 50	- 33	- 5.4 34						
			S 2 E 3	S 2 E 3	SSE 4	—	—	SSE 4	SSE 3	SSE 2					
Frankfurt		2p	WSW 7	SW 2 W 8	SW 8	SW 2 W 11	ew	mi							20 "
Dessau		"	WSW 8	—	W 12	W 16	W 2 W 22	str ew	mi						20 "
Friedrichshf.	400m	"	Stille		—	SW 10	WSW 19	W 2 S 18	N 10	a ew					50 "
Stuttgart		3p	–	WSW 3	SW 7	SW 2 W 17	W 2 S 10	W 13	W 2 W 13						20 "
Lille		7p	–	SW 2 S 8	SW 2 S 8	SW 2 S 11									
Lyon		"	–	–	S 2 W 5	SW 2 S 11	SW 10	SW 12	–	SW 2 W 19					
Toulouse		"	–	–	SE 8	S 2 E 3	SW 2 S 6	SW 2 S 10	–	SW 7					
					Heute morgen.										
Livorno		8a	–	SSE 3	SE 3	S 2 W 6									
Padua		"	–	W 2 N 2	W 2 S 4	–	SW 2 S 15								
Eger		"	SSW 11	S 8	WSW 10	SW 2 W 12	SW 2 W 13	SW 2 W 12	–	SW 2 W 9	ei str				10 "
Kaschau		"	S 1	S 2 W 3	SSW 6	SW 10	SW 2 W 11	str ew	ei str						10 "
Rostock	37m	"	12.0 94	14.6 72	–	11.5 74	–	6.2 97							
			S 2 W 4	W 8	–	W 2 S 16	–	W 2 S 20	W SW 17	ei str	a str	str ew			10 "
Friedrichshf.	400m	7a	–	–	NE 3	W 2 S 6	SW 2 S 3	S 4	S E W 5	W SW 13	W SW 19	W SW 20			50 "
Malta		8a	Stille	–	SSW 2	–	–	W 2 W 4	–	W 4	ew	ei str			50 "
Osterzeund		"	–	SSE 3	S 4	S 2 W 4									
Gr. Borstel	17m	"	SSW 5	SSW 8	SW 12	SW 13	SW 17	SW 15	SW 16	SW 17					
Leipzig		7a	S 2	SSW 3	SW 2 W 5	W 2 S 6	W 2 S 8	ei ew	a str	fr str					4 "
Bremen		8a	S 5	SW 2 S 12	SW 2 W 14	SW 2 W 14	SW 2 W 18	a str	str ew						4 "
Breslau		7a	SE 4	SE 6	SE 2 S 7	SW 2 S 7	WSW 10	WSW 9	SW 12	WSW 13	ein	ei str	a str		10 "
München		8a	SW 2	–	SW 6	W 6	W W W 6	W 5	S 6						50 "
Frankfurt a/m		"	SW 4	S W 6	SW 2 W 10	W S W 10	W SW 14								4 "
Bremen		"	SSE 2	SW 2 W 8	W 4	W 2 S 5	W 2 W 9	W 2 W 10	a str	str ew					20 "
Karlsruhe	130m	"	SW 3	S W 2	SW 16	SW 2 W 15	SW 22	SW 2 W 19	ei str	str ew					20 "
Stuttgart		9a	–	SSW 6											
Lindenberg	122m	8a	10.2 94	13.0 56	15.8 66	10.4 60	6.5 66	3.2 70	3.2 63	1.6 66	-0.3 77				
			S 2 W 6	W SW 14	W SW 13	SW 2 W 10	SW 2 W 10	SW 2 W 12	SW 2 W 16	W SW 16	W 2 S 16	ei ew	a str		10 "

Donnerstag, den 22. Oktober 1925

STATION	MORGEN Luftdruck	Wind	Wetter	Temperat.	Luftdruck Charakter. u. Änder.	W	Niederschlag in Mm	Wolken (in Zehnteil)	Rel. Feuchtigkeit	Niederschlag	Minimum	Seegang
Wien	761.2	S 1	Nebel	3	↘ 0.3					4	3	-
Zürich	59.9	SE 2	01	8	↙ 0	0	10	2 ccu	0	0	7	-
Bern	60.4	SE 1	02	6	↗ 0	0	750	4 ci str	0	0	6	-
Genf	59.3	SW 1	11	14	↳ - 0.5	0	250	9 cist 6 cum	7	0	11	-
Lugano	64.7	W 1	11	11	— 0	6	4	10 str	8	2	10	-
Calder	48.4	S 6	11	14	↘ - 1.5	6	10	10 mi	0	2	-	IV
Vlissingen	47.3	S 5	10	14	↘ - 0.5	6	10	7 cist 3 cum	8	0.2	-	III
Utrecht	47.6	SSW 5	50	14	↳ - 1.0	6	10	10 mi	0	2	14	-
Kopenhagen	50.9	SE 3	44	8	↘ - 0.5	6	20	10 mi	7	6	-	II
Skagen	47.5	ESE 6	40	7	↘ - 1.5	6	4	10 mi	9	7	-	VI
Hanstholm	44.4	SSE 2	68	10	↘ - 1.5	6	10	10 mi	0	10	-	II
Blavandshuk	46.3	SW 3	27	11	↳ - 1.5	4	0.2	Nebel	X	4	-	III
Hammershus	57.1	SE 3	16	6	↘ - 1.0	5	2.0	10 mi	0	5	-	IV
Abisko												-
Haparanda	61.3	Stille	27	-13	↗ + 1.0	0	0.2	Nebel	8	0	-14	-
Stensele	61.4	"	12	-19	— 0	3	250	6 cist	0	0	-16	-
Oestersund	57.0	SE 4	11	-1	↳ - 0.5	1	250	10 cist	2	0	-5	-
Herrösand												-
Särna	56.0	S 2	61	-4	↘ - 0.5	2	10	10 mi	8	⊘	-9	-
Karlstad	58.4	NE 4	61	1	↘ - 1.0	7	X	10 mi	9	0.5	0	-
Stockholm	58.4	WNW 1	11	3	↳ - 0.5	1	10	10 cist	7	0	-2	-
Jönköping	52.9	SE 2	58	3	↘ - 1.0	2	10	10 mi	8	3	2	-
Wisby	57.1	ESE 3	12	5	↳ - 0.5	1	50	10 mi	6	0	-	II
Kalmar	54.7	SE 5	54	5	↘ - 0.5	6	X	0 cist	9	3	-	III
Gällivare	60.7	W 1	00	-18	— 0	0	250	wolkenl.	X	0	-18	-
Karlshamn												-
Bjuröklubb	60.7	W 1	01	-5	— 0	0	250	2 cu 1 cum	X	0	-	⊘
Quade Hook												-
Spitzbergen	55.5	SSE 1	62	-7	— 0	7	2	10 mi	8	0.3	-	X
Ingö	58.3	SSW 4	01	1	↘ - 1.0	1	50	5 cist	8	0	-	II
Valdersund	46.3	SE 5	11	4	↘ - 0.5	1	50	9 strcu	6	0	-	IV
Klinn	43.5	E 7	13	7	↘ - 1.0	6	20	10 cist	6	3	-	III
Lister	45.1	E 6	63	5	↘ - 1.0	6	20	10 mi	9	15	-	X
Bären-Insel	56.8	WSW 2	11	-5	— 0	2	20	7 cist 3 strcu	9	0	-	I
Andânes	54.4	SSE 4	00	1	↘ - 1.0	0	250	1 ci	7	⊘	-	I
Röst	51.9	SSE 6	11	5	↘ - 1.0	1	250	10 ci	8	0	-	IV
Jan Mayen	44.7	E 5	51	2	↗ + 1.0	6	X	10 mi	9	2	-	III
Färder	50.6	ESE 6	56	3	↘ - 2.0	6	20	10 mi	X	6	-	III
Vardö	56.8	W 3	11	-1	— 0	1	250	6 ci str	7	0	-	III
Brönnö	51.2	ESE 4	02	3	↘ - 1.5	0	250	5 cu cum	7	0	-	X
Utsire	43.9	ESE 6	53	6	↳ - 0.5	6	20	10 mi	8	5	-	III
Dombas	51.0	SSW 8	11	-3	↳ - 1.0	2	20	10 cist	8	0	-12	-
Helsingfors	62.3	ENE 1	01	-4	↙ + 1.5	3	30	1 cu 1 strcu	9	0	-5	-
Vasa	61.1	E 2	00	-7	↙ + 1.0	1	250	3 cu cu	0	-	-	V
Kuopio	61.9	N 1	10	-4	↙ + 2.5	1	250	10 acu	6	0	-5	-
Dorpat												-
Riga	61.1	SE 3	65	-2	↙ + 2.0	3	4	4 cist	6	0.3	-4	-
Warschau	57.8	SE 2	41	2	↙ + 0.5	6	0.5	10 mi	0	10	0	-
Lemberg	60.6	W 2	11	7	— 0	2	2	10 str	9	4	1	-
Pinsk	61.2	SE 1	11	2	↙ + 1.0	2	2	10 cu cu	8	6	-0	-
Wilna												-
Krakau	58.1	W 1	11	8	↙ + 0.5	2	4	9 cist 3 str	9	7	4	-
Posen	55.3	S 2	11	9	↘ 0	1	2	10 strcu	9	4	6	-
Prag	58.1	Stille	25	6	↘ 0	0	0.5	1 ci	9	0.1	4	-
Eger	58.2	SSW 6	31	6	↳ 0	6	20	5 cu str	0	0.2	3	-
Freiburg	61.0	NE 2	11	5	— 0	1	10	10 str	8	0	2	-
Kaschau	63.6	S 1	02	4	— 0	1	10	4 cist 2 strcu	8	0	0	-
Olmütz	60.3	S 1	01	3	↳ 0	1	10	wolkenl.	3	0	1	-
Budapest	62.3	Stille	bed.	3	↘ - 0.5						-	-
Belgrad	64.6	SE 1	01	11	↙ + 0.5	0	10	wolkenl.	7	0	5	-
Serajewo	66.3	Stille	01	9	— 0	0	10	"	9	0	9	-
Agram	62.4	WSW 4	10	13	↙ 0	1	2.0	6 strcu	8	0	10	-
Sofia												-
Athen												-
Korfu												-
Turin												-
Genua												-
Livorno												-
Ancona												-
Maddalena												-
Messina												-
Tarent												-
Venedig	65.1	Stille	18	11	↘ 0	2	X	7 cist 1 cu	6	0		⊘
Rom	66.8	SE 3	12	18	↙ + 1.0	1	10	5 cist 3 strcu	8	0	12	-
Malta	67.1	Stille	01	19	↙ + 0.5	0	50	2 cu 1 strcu	3	0	-	⊘
Madrid												-
La Coruña												-
Mahon	61.[illegible]	SW 2	Nebel	21								-
Malaga												-
Horta												-
Funchal												-

STATION	MORGEN Luftdruck	Wind	Wetter	Temperat.	Luftdruck Charakter. u. Änder.	W	Niederschlag in Mm	Wolken (in Zehnteil)	Rel. Feuchtigkeit	Niederschlag	Minimum	Seegang
Rochefort												-
Bayonne												-
Bordeaux	754.8	Stille	61	11	↘ - 0.5	-	20	2 cu cum	-	+	11	-
Clermont	56.5	"	11	15	— 0	-	20	8 strcu	-	0.6	13	-
Dijon	56.4	"	50	13	↗ + 0.5	-	2	10 cist	-	6	12	-
Calais	45.9	SSW 6	11	13	↘ - 1.0	-	20	7 cu cum	-	⊘	-	II
Brest												-
Paris	52.0	SSW 5	11	13	↘ X	-	20	8 cu str cum	-	6	12	-
Perpignan	56.4	N 4	11	13	↘ 0	-	50	7 cu cu	-	0	13	-
Rennes	46.5	NW 5	11	18	↳ - 0.5	-	4	X X	-	13	14	-
Straßburg	56.6	SSW 4	11	14	↙ 0	-	20	10 cist	-	20	10	-
Toulouse	55.[illegible]	SE 1	01	14	↘ - 0.5	-	4	2 cu cu cum	-	0	14	-
Tours	52.4	S 5	21	13	↘ - 0.5	-	0.05	2 X	-	16	13	-
Ajaccio												-
Le Havre	46.2	NNE 6	30	13	↘ - 1.0	-	10	10 mi	-	2	-	V
Marignane	61.4	SSE 3	11	16	↘ - 0.5	-	4	8 strcu	-	9	16	-
Nancy	64.2	SW 4	11	13	— 0	-	10	8 cist 3 strcu	-	0.2	12	-
Lerwick	35.9	S 3	11	11	↘ - 1.0	2	10	10 cist	0	0.2	-	V
Renfrew	35.2	S 4	54	11	↘ - 1.5	6	10	10 mi	0	5	10	-
Cranwell	40.2	SSE 4	58	12	↘ - 2.5	6	10	10 mi	0	0.4	12	-
Scilly	39.6	SW 6	11	14	↘ - 1.0	0	10	8 cu str cum	9	1	-	VI
Wick	35.7	SSW 3	11	12	↘ - 1.0	2	50	10 cist	9	0.2	-	I
Mallnhead	29.5	SE 4	11	12	↘ - 1.5	1	250	8 cist	7	0.1	-	II
Tynemouth	37.3	S 5	01	12	↘ - 1.0	0	10	6 cu str	8	7	-	I
Pembroke	36.3	SSW 5	50	14	↘ - 1.0	2	20	10 strcu	8	20	-	VI
Roches Point	41.6	SSW 5	11	14	↘ - 2.0	6	10	10 cu str	9	3	-	VI
Croydon	42.7	SW 5	55	14	↘ - 2.0	6	20	10 cist	9	6	14	-
Aberdeen												-
Valentia	29.7	SSW 5	35	13	↳ - 1.0	5	10	10 strcu	9	7	-	VI
Plymouth	40.5	SSW 7	10	13	↳ - 0.5	6	50	9 cu cum	9	1	-	VI
Guernsey	43.6	SW 6	00	14	↳ - 0.5	5	20	2 cu cum	9	4	-	VI
Stornoway												-
Holyhead	35.8	S 4	54	13	↘ - 1.5	6	10	10 mi	8	2	-	VI
Donaghadee	34.1	S 3	16	13	↘ - 1.0	6	50	9 str	9	2	-	I
Yarmouth	44.5	SSW 4	66	14	↘ - 1.5	6	20	4 cu cum	9	5	-	IV
Blacksod	27.2	S 7	56	13	↘ - 1.5	5	10	X X	8	3	-	VI
Calshot	42.5	SW 5	16	14	↳ - 1.0	6	20	10 str	8	10	-	VI
Thorshavn	32.5	S 2	23	9	↳ - 3.0	2	20	6 cu 3 cum	3			
Seydisfjord	30.4	Stille	41	5	↘ - 1.0	6	20		6			
Akureyri	31.2	"	11	1	↘ - 1.0	1	20		0			
Isafjord	35.5	"	12	1	— 0	2	20		0			
Reykjavik	28.6	"	01	4	↳ - 1.0	1	X		7			
Vestmannö	28.8	WNW 2	58	6	↘ - 0.5	6	20		0			
Alexandrovsk												
Archangelsk	53.9	SSE 2	2 bed.	-6	↗ + 0.8						0	
Ust-Zylma												
Matochkin-Sharr	48.3	WSW 3	bed.	-8	↗ + 0.3						0	
Dickson	54.6	SW 7	"	-4	↗ + 1.0						1	
Petersburg	53.4	W 3	"	-1	↗ + 1.7						8	
Tscherdyn												
Moskau	56.5	WNW 2	bed.	-1	↗ + 1.2						2	
Kasan	57.1	SSW 4	Schnee	-3	↘ - 0.2						1	
Kiew	59.6	NW 1	bed.	1	↘ - 0.3						0	
Ufa	61.4	SW 5	"	-3	↗ + 1.2						3	
Sarstow												
Orenburg												
Odessa	61.2	WSW 4	bed.	8	↘ - 0.7						0	
Sewastopol												
Astrachan	70.5	Stille	wolkenl.	-4	↗ + 0.3						0	
Emba												
Batum												
Baku	54.6	S 1	bed.	3	↗ + 0.2						6	
Tobolsk												
Omsk												
Tashkent	65.0	NE 1	wolkenl.	10	↗ 0.0						0	
V. Imbatskoe												
Tomsk	61.6	SSW 1	bed.	4	↗ + 0.9						0	
Irkutsk	66.3	Stille	Nebel	-3	↘ - 0.1						0	
Jakutsk												
Wladivostok	61.9	WNW 4	heiter	3	↗ + 0.3						0	
Tanger												
Agadir												
Bou Denib												
Oran												
Algier												
Setif												
Tunis												
Aleppo												
Beyruth												

NORD-AMERIKA 2 UHR NACHTS

	Luftdr.	Wind		Luftdr.	Wind		Luftdr.	Wind		Luftdr.	Wind		Luftdr.	Wind
St. Johns			La Paz			Bermuda			Duluth			Tatoosh		
Sydney			Edmonton			Key West			Huron			San Francisco		
Father Point			Nantucket			Little Rock			Salt Lake City			San Diego		
Parry Sound			Washington			Nashville			Helena			Forth Worth		
White River			Hatteras			Cleveland			Denver			El Paso		
Winnipeg			Charleston			Chicago			Roseburg			Belle Isle		

STATION	GESTERN NACHMITTAG						GESTERN ABEND								STATION	GESTERN NACHMITTAG						GESTERN ABEND							
	Luftdruck	Wind		Wetter	Temperat.	W	Luftdruck	Wind		Wetter	Temperat.	W	Sichtweite in km	Niederschlag		Luftdruck	Wind		Wetter	Temperat.	W	Sichtweite in km	Luftdruck	Wind		Wetter	Temperat.	W	Sichtweite in km	Niederschlag	Maximum
Wien	7						7								**Turin**															
Zürich	62.0	S	2	01	21	2	61.3	SSE	1	01	19	0	30	0	**Genua**								657	Stille		11				
Bern	62.3	SW	1	01	18	0	61.3	S	2	01	19	1	50	0	**Livorno**								657	WNW	2	11				
Genf							61.0	NNW	1	01	17	0	50	0	**Ancona**								656	SE	2	00				
Lugano	56.0	NNW	1	11	12	1	66.0	NNW	1	11	11	1	4	0	**Maddalena**								624	SSE	2	00				
Helder	50.4	SSW	4	11	10	1	50.1	S	5	11	14	2	10	1	**Messina**								647	SW	1	01				
Vlissingen	53.0	S	4	10	16	1	51.9	S	3	11	15	2	10	0	**Tarent**															
Utrecht	52.9	SSW	3	30	17	5	52.1	SW	4	11	17	6	20	ⓓ	**Venedig**								662	E	2	11				
Kopenhagen	54.6	SE	4	11	5	2	54.2	ESE	4	55	6	6	20	1	**Rom**								620	SSW	3	12				
Skagen	53.6	SE	3	11	6	2	53.0	ESE	4	06	6	2	10	0	**Malta**															
Hanstholm	51.9	ESE	3	54	4	6	50.5	ESE	3	52	220	1	10	2	**Madrid**								61	Stille	½	heiter				
Blaavandshuk	49.4	SE	2	39	6	3	47.0	SE	1	27	11	6	0.05	2	**La Coruña**								55	SW	3	½				
Hammershus	54.1	SE	3	16	4	6	54.2	ESE	4	11	5	2	20	2	**Mahon**								63	SSW	1	¼				
Abisko	55.2	WNW	2	13	-0	1	57.4	SW	2	40	-2	1	50	0	**Malaga**															
Haparanda	54.5	NE	2	00	-6	0	58.9	NE	1	01	-11	0	50	0	**Horta**								56.4	N	7	21				
Stensele															**Rochefort**															
Oestersund	54.4	Stille		01	3	1	58.3	SE	2	01	-3	1	-	0	**Bayonne**								652	WNW	4	11				
Hernösand	56.0	Stille		01	3	0	58.2	Stille		01	-5	0	50	0	**Bordeaux**								587	WSW	4	50				
Särna	56.6	SE	2	01	0	0	57.6	Stille		61	-8	0	Spr	0	**Clermont**															
Karlstad	57.0	NW	1	10	4	1	57.5	NW	2	02	2	1	-	0	**Dijon**								579	SW	5	11				
Stockholm	57.1	W	1	02	3	1	58.1	W	1	00	0	1	10	0	**Calais**								506	SW	6	11				
Jonköping	56.7	E	2	11	4	4	56.7	E	1	11	3	2	-	0	**Brest**															
Wisby	57.5	W	1	01	5	1	57.7	W	2	01	1	0	50	0	**Paris**	55.0	SSW	4	11	19	-	20	54.0	SW	2	11				
Kalmar	56.0	ESE	3	11	6	2	-	-		-	5	1	-	0	**Perpignan**	63.4	E	2	11	20	-	50	63.7	Stille		00				
Gällivare	64.4	W	1	00	0	0	57.8	Stille	2	00	-9	0	50	0	**Rennes**	53.1	S	4	50	V	-	10									
Karlshamm															**Straßburg**	58.2	ESE	3	11	20	-	20	57.6	SW		50				
Bjuröklubb	55.3	NNW	4	01	2	0	57.4	NW	2	01	-1	0	50	0	**Toulouse**	58.2	SE	6	11	24	-	20	57.6	SE	3	11				
Quade Hook															**Tours**	55.6	S	4	11	19	-	10									
Spitzbergen	54.2	NW	1	11	-7	2	62.5	Stille		10	9	2	50	0	**Ajaccio**	63.0	WNW	2	01	21	-	50	65.1	Stille		01				
Ingö	53.8	ESE	2	00	-0	9	55.4	S	3	02	0	6	50	4	**Le Havre**	53.7	S	6	11	16	-	20	51.9	SW	6	11				
Valdersund	54.9	ESE	4	01	2	0	52.0	ESE	5	02	2	2	50	0	**Marignane**	53.3	SE	4	01	23	-	50	53.1	SE	4	01				
Kinn	50.9	ENE	4	11	5	1	47.7	E	6	13	6	1	-	0	**Nancy**	52.9	SSW	3	01	19	-	50	55.5	SW	1	11				
Ekster	51.3	E	5	11	4	6	50.0	E	5	62	4	6	50	3	**Lerwick**	41.8	S	5	61	14	6	10	39.6	S	4	55				
Bären-Insel	-	NNE	4	69	-9	7	56.2	E	3	11	-2	7	10	0.3	**Renfrow**	42.1	SW	3	11	16	5	20	48.8	S	3	12				
Andânes	55.1	NNW	2	11	3	1	56.6	SW	1	40	0	0	10	0.5	**Cranwell**	47.7	SW	5	11	18	1	50	46.2	S	4	30				
Röst							56.4	SE	4	01	2	0	50	0	**Scilly**	48.5	SSW	5	11	15	1	10	44.6	SSW	5	20				
Jan Mayen	44.7	SE	3	20	2	0	48.3	SE	3	50	2	6	-	1	**Wick**	40.9	SW	3	11	11	6	50	39.7	SW	2	11				
Färder	55.8	E	4	11	5	2	55.7	E	4	11	5	2	50	0	**Malinhead**	54.3	S	5	01	16	0	50	36.9	S	5	50				
Vardö	52.	N	2	11	1	2	54.8	N	3	01	1	1	50	0	**Tynemouth**	44.3	SW	3	11	17	1	20	43.5	SSW	3	11				
Brönnö	56.4	SSE	2	00	2	1	55.5	ESE	3	00	1	0	50	0	**Pembroke**	45.0	SW	4	11	14	2	10	43.2	SW	4	10				
Utsire	58.1	SE	4	11	6	2	57.1	SE	5	11	7	1	50	1	**Roches Point**	42.3	SW	4	10	14	5	4	40.8	SSW	5	11				
Dombas	55.2	Stille		00	-3	0	55.5	S	1	12	-1	6	-	0	**Croydon**	50.3	SW	4	11	17	6	20									
Helsingfors															**Aberdeen**	41.2	SSW	3	11	19	3	10	41.8	O	2	00				
Vasa	55.0	N	1	07	1	1	55.0	N	1	00	-1	0	50	-	**Valentia**	38.	S	5	30	14	5	50	39.7	S	5	30				
Kuopio	51.6	NNW	3	12	-2	0	56.0	NW	4	11	-3	5	-	0	**Plymouth**	47.0	SSW	6	16	19	6	10	46.9	SW	5	59				
Dorpat	57.4	WNW	3	73	0	-	56.1	W	2	07	-0	3	-	-	**Guernsey**	50.5	SW	4	11	16	6	20	49.2	S	3	11				
Riga	57.6	WNW	4	11	6	1	57.9	SW	3	01	0	1	50	0	**Stornoway**															
Warschau	58.3	SSE	3	61	0	7	58.2	SSE	2	41	1	6	1	0	**Holyhead**	44.6	SW	4	30	13	6	4	42.4	SW	5	16				
Lemberg	65.4	SW	4	01	0	2	61.4	SW	2	21	1	7	0.2	4	**Donaghadee**	42.8	SSE	3	00	16	0	50	40.8	O	2	50				
Pinsk	63.2	SW	2	11	4	2	60.6	SW	2	11	2	2	2	0	**Yarmouth**	40.3	SW	4	11	17	2	10	43.3	SW	4	11				
Wilna	56.6	SE	4	27	1	7	59.5	Stille		00	-2	0	4	0	**Blacksod**	38.3	SW	6	11	15	5	4.0	36.3	S	6	12				
Krakau	59.4	SE	1	16	4	6	57.7	W	2	41	6	5	4	6	**Calshot**	40.1	SSW	5	65	14	6	20	48.4	SSW	5	16				
Posen	54.7	SE	1	41	2	6	55.5	ESE	1	41	5	6	0.2	13	**Thorshavn**								38.3	NE	1	22				
Prag	58.4	W	1	11	16	2	58.8	SW	1	00	14	0	40	2	**Seydisfjord**								35.0	E	3	41				
Eger	58.6	SW	1	10	15	1	59.0	SW	1	01	12	1	20	0	**Akureyri**								35.1	SE	1	11				
Preßburg	60.6	NE	2	11	5	1	60.1	N	2	11	3	2	2	9	**Isafjord**								36.2	Stille		12				
Kaschau	66.5	E	2	11	2	7	64.3	S	3	11	3	2	10	ⓓ	**Reykjavik**								32.6	Stille		10				
Olmütz	62.1	S	2	41	3	6	62.0	S	2	11	5	6	10	4	**Vestmannö**								32.9	NE	1	13				
Budapest															**Archangelsk**								53.9	SSE	2	½ bed				
Belgrad															**Petersburg**								54.4	N	3	bed				
Serajewo															**Gorki**								60.3	WSW	2	¼				
Agram															**Moskau**								66.5	WNW	2	bed				
Sofia															**Kiew**								59.6	NW	1	"				
Athen															**Odessa**								61.2	WNW	2	"				
Korfu															**Astrachan**								70.5	Stille		Klar				

SCHIFFSMELDUNGEN

Datum	Zeit	Breite	Länge v. Gr.	Luftdruck	Wind	Wetter	Temper. Luft	Temper. Wasser	W	Sichtweite in km	Wolken (in Zehntel)		Seegang	Dünung aus
21. Okt.	2 a	52.1 N	37.7 W	31 -	NNW 5	30	11	13	S	10	8	m	6	NW
"	7 p	57.6 N	18.4 W	31 -	6	01	12	12	S	50	2	SW	4	S
"	7 p	57.9 N	16.2 W	29 -	SSE 3	12	11	11	S	50	2	SW	2	S
"	8 a	52.8 N	36.1 W	31 -	NNW 5	30	11	12	S	20	8	cu - m	6	NW
"	7 p	55.5 N	32.8 W	28 -	NE 6	30	10	11	S	10	10	m	7	NW
"	7 p	46.6 N	38.6 W	45 -	WNW 7	11	13	16	S	20	7	cu - m	4	W
"	7 p	48.4 N	30.0 W	35 -	W 7	12	15	16	S	20	7	cu - m	7	W
"	2 a	65.2 N	38.4 W	32 -	ENE 4	11	8	7	S	20	10	Stratus	2	NE
"	7 p	46.0 N	23.0 W	37 -	W 5	12	17	17	S	50	3	Stratus	7	W
"	2 p	42.5 N	15.7 W	37 -	W 8	00	17	16	S	20	6	cu	7	W
"	7 p	58.9 N	5.6 W	45 -	SSE 8	58	10	8	S	2	5	m	7	SE
"	7 a	59.6 N	4.4 E	47 -	ESE 6	55	-	7	S	10	10	m	7	SE
"	7 p	47.4 N	32.1 W	40 -	W 7	06	14	16	S	50	3	cu	7	NW
"	7 p	48.9 N	32.9 W	37 -	W 8	35	15	16	S	50	7	Stratus	7	W
"	2 p	46.5 N	37.5 W	42 -	W 7	06	13	17	S	50	5	cu	7	W
"	2 p	49.0 N	38.1 W	35 -	WNW 6	01	16	15	S	20	4	cu	7	W
"	7 p	58.8 N	2.7 E	46 -	SE 9	11	7	-	-	2	20	10 cu-str.	7	SE

Datum	Zeit	Breite	Länge v. Gr.	Luftdruck	Wind	Wetter	Temper. Luft	Temper. Wasser	W	Sichtweite in km	Wolken (in Zehntel)		Seegang	Dünung aus
22. Okt.	8 a	55.5 N	35.8 W	31.3	NNW 3	18	8	7	2	50	10	Strat.	1	NE
"	8 a	48.5 N	26.0 W	40 -	WNW 8	01	13	16	6	50	4	cu	7	N
"	2 a	48.4 N	33.9 W	41 -	WNW 9	28	14	14	1	20	4	cu	2	W
"	2 a	58.3 N	13.3 W	26 -	SE 1	12	"	11	3	20	7	m - cu	2	NW
"	8 a	38.9 N	18.3 W	33 -	W 6	01	15	15	-	50	8	cu	2	W
"	2 a	48.6 N	20.5 W	36 -	W 7	16	16	16	-	50	8	m	2	W
"	8 a	58.9 N	10.5 W	28 -	SSE 4	54	12	12	6	60	10	m	1	S

— Eisbericht —

Schweden 2 / (21. 10.) Fahrwasser nach Marieborg, Schiffahrt für Segler erschwert. Fahrwasser nach Soina durch Bjurholmssund. Schiffahrt nur für starke Dampfer möglich.

WETTERBERICHT
DER
DEUTSCHEN SEEWARTE

JAHRGANG 50 , Nr. 296. VERLAGSORT HAMBURG Freitag, den 23. Oktober 1925.

Mitteleuropäische Zeit — **Luftdruck** reduziert auf 0° Temperatur, Meeresspiegel und Schwere in 45° Breite — **Temperatur** in Celsius-Graden — **Windstärke** nach Beaufortskala (12 = Orkan) — **Wetter:** 00 bis 09 wolkenlos bis halb bedeckt; 10 bis 19 halb bis ganz bedeckt; 20 bis 29 Dunst oder Nebel; 30 bis 39 Schauer; 40 bis 49 Rieselregen; 50 bis 59 sonstiger Regen; 60 bis 69 Schnee; 70 bis 79 Graupel oder Regen und Schnee gemischt; 80 bis 89 Hagel; 90 bis 99 Gewitter — W = Witterungsverlauf seit der letzten Beobachtung: 0 = wolkenlos bis halb bedeckt, 1 = wolkig, 2 = anhaltend ganz bedeckt, 3 = Dunst oder Nebel, 4 = dichter Nebel, 5 = Schauer, 6 = Regen oder Rieselregen, 7 = Schnee, 8 = Graupeln oder Hagel, 9 = Gewitter — **Relative Feuchtigkeit:** 0 = 95 bis 100 %, 1 = 90 bis 94 %, 2 = 80 bis 89 %, 3 = 70 bis 79 %, 4 = 60 bis 69 %, 5 = 50 bis 59 %, 4 = 40 bis 49 %, 3 = 30 bis 39 %, 2 = 20 bis 29 %, 1 = 10 bis 19 %

GESTERN NACHMITTAG 2 UHR

DEUTSCHE STATIONEN	Uhrzeit	Luftdruck	Wind	Wetter	Temperat.	Luftdruck Charakter. u. Änder.	W	Stärke in hm	Wolken (in Zehntel)	Rel. Feucht.	Seegang	Wolkenhöhe
Borkum	2	746.9	SW 4	11	12	\ −0.5	2	10	10 8hr	8	III	6
Helgoland	2	–	SW 4	bedeckt	–							
Altenwalde	2	47.0	SW 4	16	15	\ −0.5	6	4	10 8hr	6		5
Bremen	2											
Hamburg	2	48.8	SSW 4	4	16	\ −0.5	5	20	10 8 8hr ——	7		4
Kiel	2	48.5	SSW 2	13	13	\ −1.0	6	—	10 8hr	8		6
Warnemünde	2											
Swinemünde	2	50.1	S 2	11	15	\ −1.0	2	4	— 6 8hr	8		5
Rügenwaldermünde	2											
Danzig	2	54.3	SSE 3	29	4	\ −1.0	3	0.5	Nebel	9		2
Königsberg	2	56.4	SE 4	55	2	\ −1.0	6	4	10 ——	9		3
Memel	2	57.8	SE 3	70	1	\ −0.7	4	10	——	8		
Aachen	2[15]	49.0	SSW 6	11	17	\ −0.5	1	50	6 8hr ——	6		4
Düsseldorf	2											
Hannover	2	50.9	SSW 3	11	17	\ −0.5	1	20	7 4 8hr ——	7		5
Magdeburg	2	51.5	SW 2	16	17	\ −1.0	6	10	8 7 ——	7		5
Dresden	2[05]	54.2	SSE 3	11	14	\ −0.5	6	4	8 8 8hr	7		4
Berlin	2	51.8	Stille	50	17	\ −0.5	5	4	10 ——	7		6
Grünberg in Schles.	2											
Breslau	2	54.5	S 2	01	20	\ −1.0	0	20	3 8hr	5		6
Frankfurt a. M.	2	52.9	SW 4	11	18	\ −1.0	6	20	8 8 ——	6		5
Karlsruhe	2											
Friedrichshafen	2											
Bamberg	2											
München	2	56.2	WSW 1	01	21	\ −1.0	0	50	wolkenlos	2		9
Kahler Asten 852 m	2[00]	–	S 9	10	10	\ −0.5	1	50	9 ——	0		2
Wasserkuppe (Rhön) 950	2[15]	6										
Feldberg im Taunus 801	2	6										
Brocken 1142	2[15]	6										
Fichtelberg 1213	2	53.2	WSW 5	10	11	– 0	1	20	4 ——	8		2
Schneekoppe 1603	2	6										
Feldberg i. Schwarzw. 1497	2	5										
Zugspitze 2964	2[56]	93.3	S 5	01	2	\ +0.5	0	50	wolkenlos	8		0
Säntis 2500	2	56.3	SSW 3	02	4	\ −0.5	0	50	3 ——	7		2
Sonnblick 3106	2	6										

Seehöhe in Metern

Luftdruck der Bergstationen nicht auf Schwere und Meeresspiegel reduziert

GESTERN ABEND 7 UHR

DEUTSCHE STATIONEN	Uhrzeit	Luftdruck	Wind	Wetter	Temperat.	Luftdruck Charakter. u. Änder.	W	Stärke in hm	Wolken (in Zehntel)	Rel. Feucht.	Niederschlag	Maximum	Seegang	Wolkenhöhe
Borkum	7	744.0	SW 2	10	12	\ −1.5	1	10	6 8hr	9	5	–	III	6
Helgoland	7		S 4	Regen										
Altenwalde	7	46.1	SSW 3	10	14	\ −1.0	1	4	7 5 8hr	8	5	16		5
Bremen	7	47.1	SSW 3	11	15	\ −0.5	1	10	9 8hr	8	41	17		4
Hamburg	7	47.6	S 3	00	14	\ −0.5	1	20	4 8hr ——	8	2	17		9
Kiel	8	47.2	SW 2	01	12	\ −1.0	6	—	wolkenlos	0	4	13		9
Warnemünde	8	48.5	S 2	10	12	– 0	0	10	10 4 8hr	8	0	–	I	5
Swinemünde	7	48.9	WSW 2	16	11	\ −0.5	6	0.5	9 8 8hr	9	3	15		4
Rügenwaldermünde	7	49.3	SSW 3	Regen	12	\ −0.6						13	II	
Danzig	7	52.0	SSE 1	27	6	\ −1.0	4	0.2	Nebel	0	6	6		0
Königsberg	7	53.5	S 5	16	3	\ −1.0	6	—	10 ——	9	8	4		2
Memel	7	54.5	S 5	43	1	\ −2.0	6	0.05	10 ——	8	3		III	2
Aachen	7	49.4	S 6	01	16	\ −1.0	1	50	4 1 8hr ——	7	–	18		6
Düsseldorf	7	47.1	SW 1	11	16	\ −1.0	5	0.5	10 8hr ——	7	–	17		5
Hannover	7	48.8	S 1	01	15	\ −0.5	0	10	4 1 8hr ——	8	0	18		5
Magdeburg	7	50.0	SSE 2	01	15	\ −0.5	1	10	3 1 8hr ——	7	2	19		5
Dresden	7[05]	53.0	S 3	01	15	\ −0	1	20	1 0 8hr	7	0	18		0
Berlin	7	52.8	Stille	01	15	\ −0.5	0	4	wolkenlos	7	02	18		0
Grünberg i. Schles.	7	53.8	SSW 2	01	14	\ −0.5	6	20	1 0 8hr ——	8	⊘	19		0
Breslau	7	54.2	S 2	10	15	\ −0	1	20	7 6 8hr ——	6	0	21		0
Frankfurt a. M.	7	53.8	SW 1	10	15	\ −1.5	1	10	8 8hr ——	6	0	20		6
Karlsruhe	7	54.1	SE 1	12	17	\ −1.5	5	10	7 8 8hr ——	6	1	20		8
Friedrichshafen	7	52.9	NE 1	01	12	\ −1.0	0	50	wolkenlos	8	0	16		0
Bamberg	7[17]	52.8	S 1	11	13	\ −1.0	5	10	10 8hr	8	02	17		6
München	7	55.4	SSW 1	01	9	\ −2.0	0	50	wolkenlos	9	0	22		0
Kahler Asten 852 m	7	–	SSW 6	10	10	\ −0.5	1	20	6 8hr	0	2	11		2
Wasserkuppe (Rhön) 950	7	6												
Feldberg im Taunus 801	7	6												
Brocken 1142	7	6												
Fichtelberg 1213	7	52.3	SW 8	28	8	\ −0	6	0.2	Nebel	0	4	8		0
Schneekoppe 1603	7	51.9	WSW 7	01	8	\ −0.5	0	20	2 1 8hr ——	0	0	12		3
Feldberg i. Schwarzw. 1497	7[05]	6												
Zugspitze 2964	7	21.7	SW 7	29	5	\ −0.5	4	0.05	Nebel	0	0	11		0
Säntis 2500	7	6												
Sonnblick 3106	7[18]	27.5	S 9	01	2	\ −1.5	0	50	wolkenlos	8	0	3		0
	7	58.8	SSW 1	01	2	\ −1.0	0	>50	2 1 8hr	8	0	4		2
	7	57.4	Stille	bedeckt	1									

Seehöhe in Metern

KÜSTENSTATIONEN UND FEUERSCHIFFE

NACHMITTAG UND ABEND DES VORTAGES

List	2p:	SW 1-3, bedeckt, Regen, nach Süden, See III
	7p:	SSW 2, " " gew. Seegang, See II
Bülk	2p:	747.1, SW 5, W 13', Seegang 10 km, See IV
	7p:	746, SW 4, W 13', Seegang 20 km, See V
Arkona	2p:	SW 4, bedeckt, See IV
	7p:	
Außenjade	2p:	
	7p:	
Marienleuchte	2p:	748.2, S 5, W 12', Seegang 10 m, See IV
	7p:	57.2, S 4, W 13', Seegang 20 m, See VI
Borkumriff	2p:	744.8, S 4, bedeckt, WT 12°
	7p:	43.4, S 4, " 12°, See III, WT 12°
Amrumbank	2p:	SW 3, bedeckt, See III, L.T. 12.6°, WT 13.2°
	7p:	SSW 3, bewölkt, See III, L.T. 13.0°, WT 13.3°
Adlergrund	2p:	
	7p:	SSW 4, See IV, bedeckt, Regenschauer, See 8 Seem.
Borkum	5p:	745.4, SW 4, W 12'

HEUTE MORGEN

List	8a:	SSE 3, bedeckt, gew. Seegang, See III
	11a:	SSE 3, bewölkt, " " See III
Bülk	8a:	740.7, SSW 5, W 13', Seegang 20 km, See IV
	11a:	
Arkona	8a:	S 2, bedeckt, See III
	11a:	
Außenjade	8a:	SSE 4, bedeckt, See IV
	11a:	
Marienleuchte	8a:	738.5, SSE 5, Regen, W 13', Seegang 20 km, See IV
	11a:	36.5, S 6, " 14', " 20 " See IV
Borkumriff	8a:	736.4, S 6, W 13', WT 12°, See IV
	11a:	
Amrumbank	8a:	S 4, bewölkt, See III, L.T. 13.0°, WT 13.3°
	11a:	
Adlergrund	8a:	S 4, wolkig, See IV, Seegang 10 Seem, L.T. 11.0°, WT 9.6°
	11a:	S 4, " " IV, " 10 " " 11.6° " 9.8°
Borkum	11a:	

HEUTE MORGEN 8 UHR

DEUTSCHE STATIONEN	Uhrzeit	Luftdruck	Wind	Wetter	Temperat.	Luftdruck Charakter. u. Änder.	W	Stärke in hm	Wolken (in Zehntel)	Rel. Feucht.	Niederschlag	Minimum	Seegang	Wolkenhöhe
Borkum	8	737.2	S 5	11	12	\ −0.5	2	30	10 8hr	–	10	–	III	9
Wilhelmshaven	8	39.3	SSW 4	11	14	– 0	5	10	10 8hr	8	8	12		6
Helgoland	8	46.2	S 6	bedeckt	13								V	
Altenwalde	8	39.8	S 4	11	14	\ −0	1	10	10 8hr	8	2	13		5
Bremen	8	40.8	SSE 3	16	16	\ +0.5	5	10	9 ——	7	–	–		6
Hamburg	8	42.5	S 5	11	15	/ 0	5	20	10 8hr ——	7	@	17		4
Groß-Borstel	8		SSE 4	11	15		2	2	10 ——	7	0.6	17		3
Kiel	8	42.1	S 2	11	12	\ −0.5	1	—	10 8hr ——	9	0	11		6
Warnemünde	8	44.1	SSE 3	11	12	\ −1.0	3	20	9 ——	8	0	–	II	5
Swinemünde	8	45.9	SSE 3	13	9	\ −1.0	1	4	8 8 8hr	0	0	8		5
Rügenwaldermünde	8	47.6	W 3	bedeckt	9	\ −0.2	–	–		9	4	4	II	
Danzig	8	49.9	S 2	24	7	– 0	3	1	9 ——	0	0.2	2		9
Königsberg	8	53.8	S 1	29	7	\ −0.5	5	0.2	8 8 8hr	0	2	3		0
Memel	8	49.3	E 1	25	5	\ −0.5	3	2	10 8hr	8	12		III	2
Aachen	8	40.9	SSW 6	40	13	\ −0	5	20	9 2 8hr	8	1	16		5
Düsseldorf	8	40.5	SW 5	12	14	\ −1.5	2	0.5	8 ——	7	0	14		5
Hannover	8	43.8	SW 3	16	15	\ −0.5	5	20	9 2 8hr ——	7	@	12		4
Magdeburg	8	45.1	SE 3	16	13	\ −0.5	5	4	9 4 8hr ——	8	@	12		5
Dresden	8[05]	47.3	SE 7	11	9	\ −1.0	1	10	8 8 8hr	8	0	9		4
Berlin	8	46.0	SSE 1	11	12	\ −0.5	2	2	9 8hr ——	7	0.3	12		9
Grünberg i. Schles.	8	49.5	ESE 3	02	9	\ −1.5	0	20	3 2 8hr	8	0	8		9
Breslau	8	50.2	ESE 2	01	8	\ −1.0	0	4	3 8hr ——	9	0	–		6
Frankfurt a. M.	8	45.9	SSW 3	16	12	\ −0.5	6	10	8 8 8hr ——	9	7	12		6
Karlsruhe	7[50]	46.6	SSW 1	55	12	\ +1.5	6	20	10 ——	0	4	12		4
Friedrichshafen	8	49.9	WSW 5	11	12	\ +2.5	1	50	7 8 ——	7	0	7		8
Bamberg	8	46.7	S 2	11	11	\ −0.5	2	>50	10 8hr	8	01	8		7
München	8	48.0	NE 1	11	8	\ −2.0	1	>50	9 8 8hr	8	0	6		7
Kahler Asten 852 m	8	–	S 6	50	8	– 0	2	50	10 8hr	0	7	8		0
Wasserkuppe (Rhön) 950	8	50.2	SW 6	12	9	\ −0	2	3	10 ——	0	2	8		7
Feldberg im Taunus 801	8	51.7	SSW 6	27	7	\ −0.5	6	0.2	Nebel	0	12	7		2
Brocken 1142	8	50.9	SW 9	28	8	\ −1.0	1	0.2	Nebel	0	0	7		0
Fichtelberg 1213	8	46.2	ESE 5	8	8	\ −1.0	1	20	7 8 ——	7	–	5		2
Schneekoppe 1603	7[05]	47.6	S 5	02	6	\ −1.0	0	>50	3 8hr	6	0	5		2
Feldberg i. Schwarzw. 1497	8[05]	52.4	SW 4	38	2	\ +0.5	0	0.5	10 8hr	0	6	2		0
Zugspitze 2964	7[18]	22.7	SSE 9	12	−1	\ −1.0	1	20	6 4 8hr	9	0	−1		3
Säntis 2500	8	59.5	S 5	60	−1	\ −0.5	2	0.2	10 8hr	6	0	−1		0
Sonnblick 3106	8	5												

Seehöhe in Metern

Luftdruck der Bergstationen nicht auf Schwere und Meeresspiegel reduziert

Nachdruck und Verwertung für öffentliche Vorhersage verboten!

Freitag, den 23. Oktober 1925

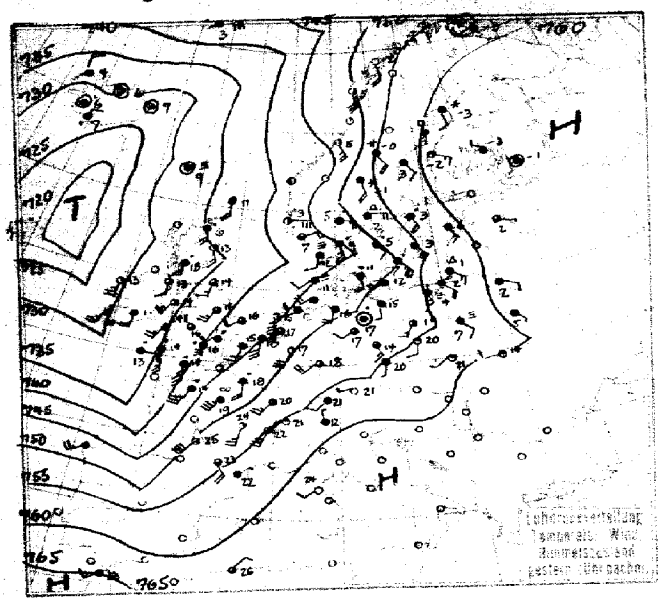

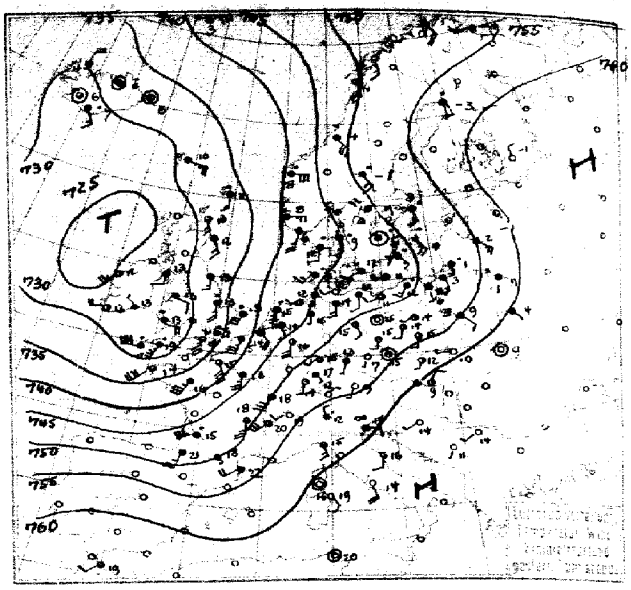

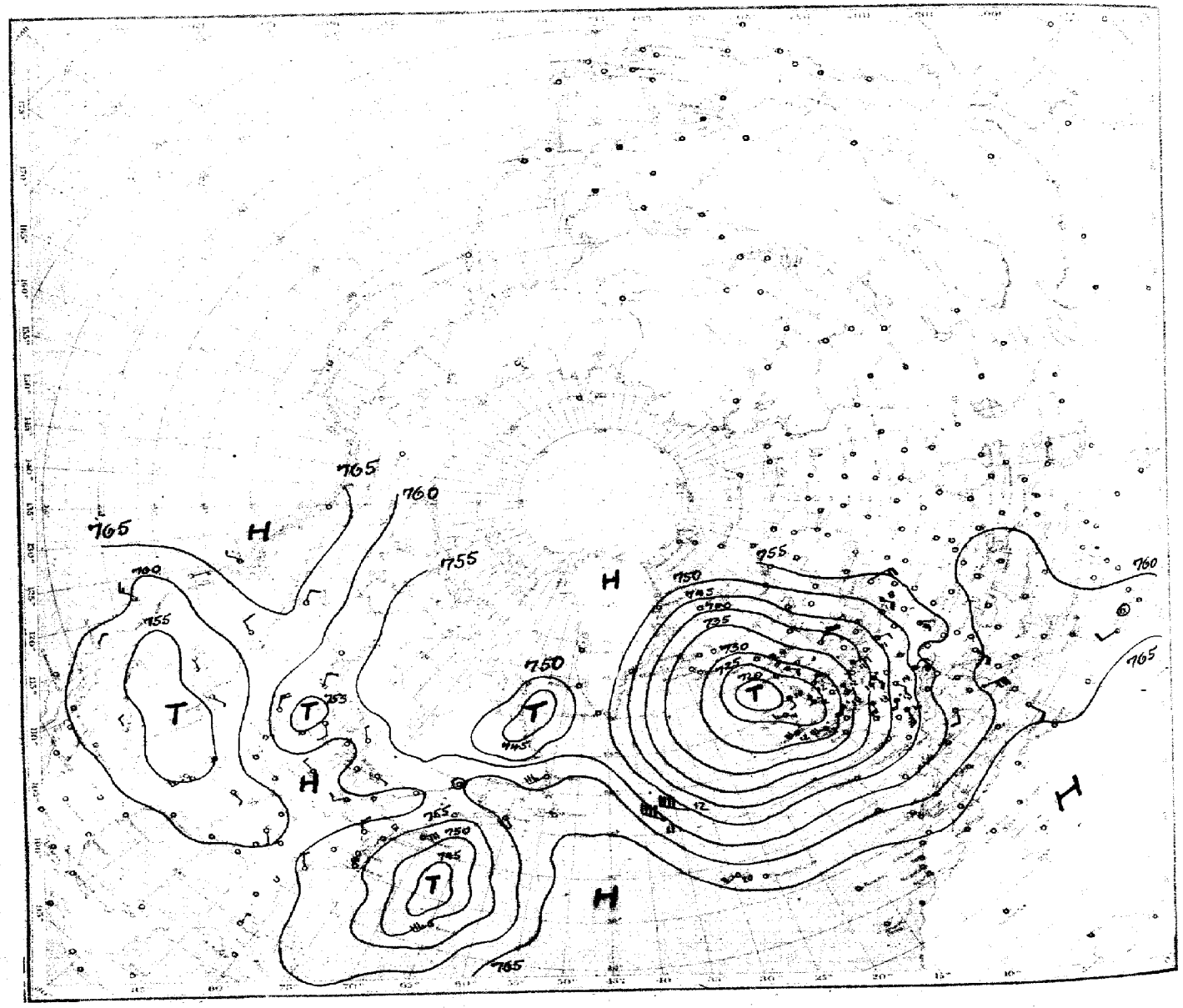

Luftdruck, Temperatur, Wind, Himmelszustand der nördlichen Halbkugel
vom Freitag, 23. Oktober 25 morgens.

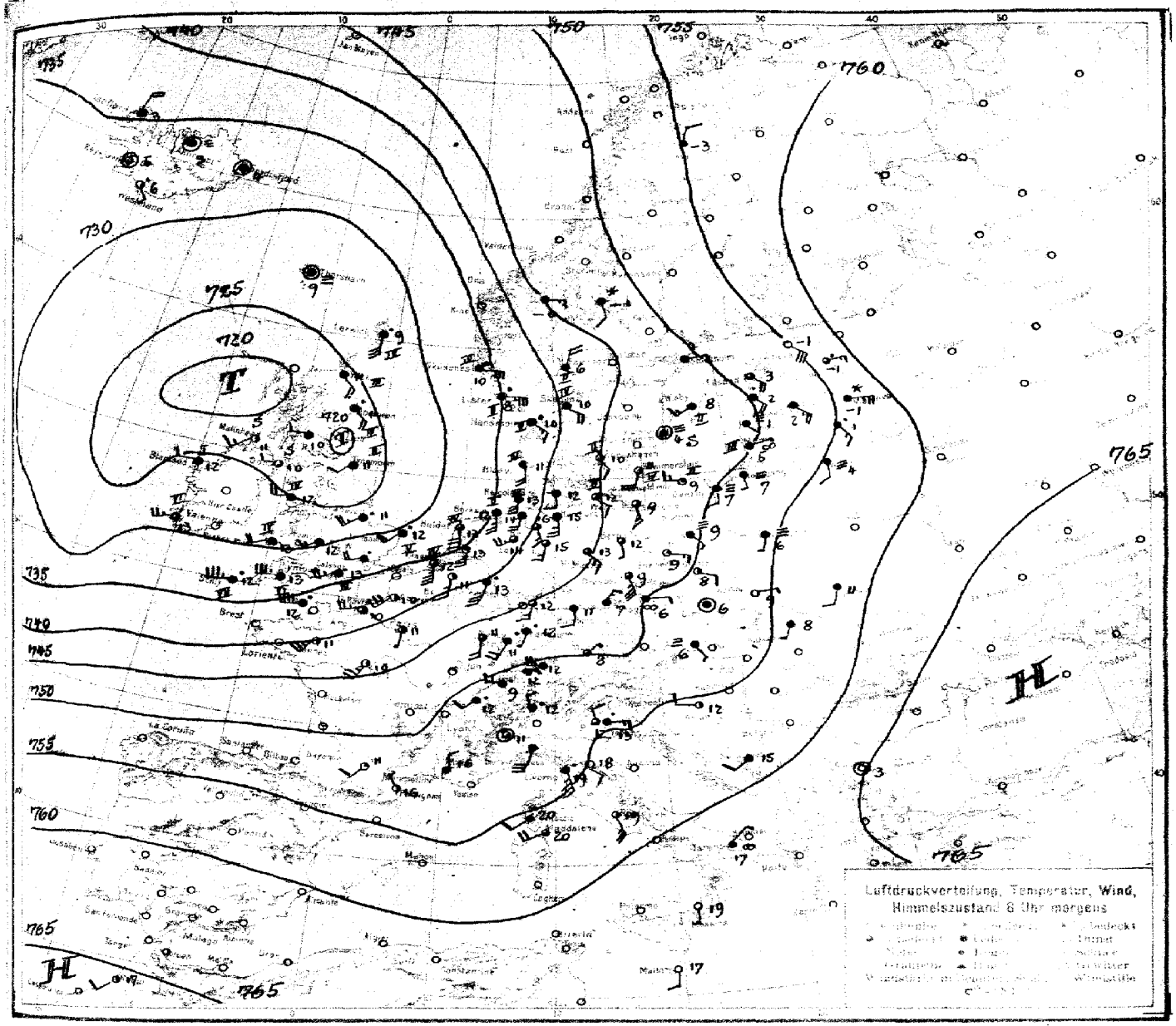

Freitag, den 23. Oktober 1925

ALLGEMEINE ÜBERSICHT 8 Uhr morgens:

Die umfangreiche Depression im Westen von Europa ist ostwärts vorgedrungen und beherrscht heute fast ganz Europa. Ein Teiltief hat dem Kanal, Südengland und Nordfrankreich stürmische, warme, südwestliche Winde gebracht, während wellenförmige Randbildungen auch Nordwestdeutschland abwechselnd stürmische Böen aus Südost, Regenschauer und Aufheiterung brachten. Unter dem Einfluß der beiden Tiefdruckkerne unter 720 mm Druck über Nordengland und Westschottland dürfte sich die Wetterlage zunächst wenig ändern und die Zufuhr weiterer warmer äquatorialer Luftmassen nach Mitteleuropa bestehen bleiben.

WETTERAUSSICHTEN AN DER DEUTSCHEN KÜSTE für Sonnabend, den 24. Oktober 1925

Nordsee und OSTSEE: Starke, zeitweise noch stürmische südwestliche und westliche Winde, mild, doch kühler, meist trüb, Regenfälle.

Die OSTSEE: Zunächst auffrischende südliche, später nach westlichen Richtungen drehende Winde, wolkig, mild einzelne Regenschauer.

Die OSTSEE: (Wetterw. Königsberg) Mäßige bis frische südwestliche Winde, wolkig bis heiter, nur geringe Niederschläge, ziemlich mild.

Sturmwarnungen: Gestern abend 8 37 h Westl. Ostsee u. Nordsee gewarnt: Gefahr stürmischer Südostwinde rechtdrehend. Signal SE-Sturm rechtdrehend.

Hamburg, Deutsche Seewarte — Kapelle. — Abt. III. Georgii

Blaudruck: Hartung & Co., Hamburg

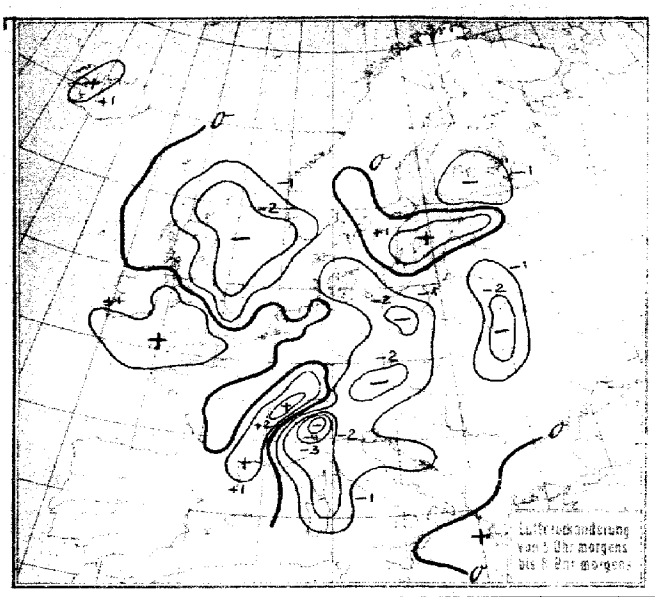

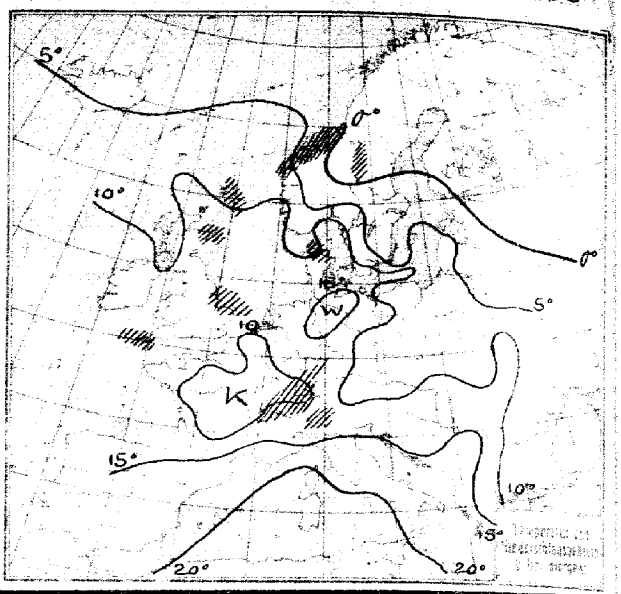

NACH AUFZEICHNUNGEN DER REGISTRIERAPPARATE ZU HAMBURG SEIT GESTERN 8 UHR MORGENS (M. E. Z.)

STUNDE		9	10	11	12m	1	2	3	4	5	6	7	8	9	10	11	12n	1	2	3	4	5	6	7	8
Thermograph		14.4	14.3	14.2	14.8	15.5	16.1	16.3	16.0	15.4	15.1	14.3	13.8	13.8	13.5	13.7	13.6	13.5	13.2	13.0	12.9	12.8	13.1	14.1	14.8
Barograph		46.4	46.1	45.6	45.2	46.2	45.2	44.9	44.6	44.4	44.3	44.2	44.0	43.6	43.2	42.6	41.9	41.3	40.6	40.0	39.2	38.6	38.2	38.2	38.6
Anemograph	Richtung	S	S	SSE	S	SSW	SSW	SSW	SSW	S	SSW	S	S	S	S	S	SSE	SE	SE	SE	SE	SSE	SSE	SSE	S
	m.p.S.	6.2	5.7	5.6	7.6	8.2	7.5	6.8	5.0	5.0	6.5	5.3	5.0	5.5	5.0	5.0	4.9	5.1	4.9	5.5	4.8	4.5	5.5	6.1	10.0
Regenmesser		-	0.06	-	-	-	-	0.18	-	-	-	-	-	-	-	-	-	-	-	-	-	-	-	-	-
Sonnenscheindauer in Min		-	-	-	-	15	5	5	-	-	-	-	-	-	-	-	-	-	-	-	-	-	-	-	-

AUFSTIEGE

STATION Wind in m./S.	Seehöhe	Zeit	Boden	200	500	1000	1500	2000	2500	3000	3500	4000	4500	5000	Bemerkungen
						Gestern morgen nachm. u. abend:									Sichtw. bis Klom.
München		8a													
Breslau															
Fürth		11a	SE 4		S 8	WSW 12	WSW 16	WSW 17		WSW 10		WSW 12	SW 20	SW 20	
Karlsruhe	130 m	12m	SSW 3	SSW 6	SW:S 13	SW:S 20	SW:W 17	SW:S 18	WSW 18						
Groß-Borstel		3p	SW 11	SW 12	SW 13	SW 22	SW:W 19	SW:W 20		WSW 15	W:S 12	W 10	W 9	SW:W 10	SW bis 20
Breslau		"	SSW 3	SSW 4	SSW 6	SW 6	SW 8	SW:W 12	WSW 14	WSW 15	W:S 12	W 10	W 9	SW:W 10	SW " 50
Lindenberg	122 m	4p	S:W 6	SW:W 17	SW:W 18	W:S 18	SW:W 17				SW:S 17				" " 50
Rostock	37 m	6p	S:W 5	SW:S 12	SW:W 17						a-str				" " 20
De Bilt	25 m	9a		14° 92%	12° 92%	10° 92%	7° 85%	4° 85%	1° 75%	-2° 75%		-7° 65%		-14° 65%	
Abisko		10a	SSE 1	SSW 4	SSW 1	SE:S 1	SW 8	S:W 8		WSW 2		NW:N 4	NW 7	NW 11	NW:N 18
Stockholm		9a	SE 4	SE 6	SE 12	SE:S 13	SE:S 12	SE:S 11		SSW 7					
Prag	254 m	2p	SSW 1	SE 4	SW 11	SW:W 16	W:S 18	WSW 14		SW 14		SW 17			
Preßburg		"	NE 2	E 7	SE 8	SSE 7	S 6	SW 3		SW 8		W:S W 14			
Krakau		"	SW 1	-	SW 9	W:S W 10	W:S W 10	W 7		W:S W 11					
Sandhavs		"		S 9	S 11										
Cranwell		"	SSW 5	SW 15	SW 20	SW 17									
Felixstowe		"		SW 14	SW 19	SW 17									
Andover		"		SSW 15											
Farnborough		"		SSW 19											
Tours		"	SSW 7		SW:W 18	SW:W 20	SW 20								
Perpignan		"	NE 2		S 11	SW 7	SSW 9								
Metz		"		SSE 6	S:W 13	SW:S 3									
						Heute morgen:									
Fr'hafen	400 m	7a			W:S 11	W 21		SSW 15		SSW 15		SW:S 21	SW:S 22	SW 25	Sicht bis 50 Kilom.
Frankfurt a/M.		7a		SE 12	SE 14	SE:E 15	SE:E 18	SSE 28	SSE 27			ci, ci-str	a-str, str-cu, str		" " 10 "
Breslau		8a	SSE 7	SSW 18	SW:S 20	SSW 18	SSW 19					a-str,	str-cu 1500 m		
Bremen		"		SW 14	SSW 18	SW 21	W 17								" " 4 "
Groß-Borstel (Hbg)	17 m	9a	S 4	SSW 9	SSW 14	SSW 18	S:W 16	S:W 22							" " 4 "
" "	"	11a	S 5	S 6	S:W 19	SSW 18	SSW 17	SSW 16							
Eger		8a	NE 5	SE:E 8	SW:S 7	S:W 13	S:W 15	SSW 15		S:W 15		str-cu	ci-str		" " 20 "
Kaschau		"	SSW 1	SSW 5	SSW 9							str			" " 10 "
Tarent		"	NE 1		N:W 1	SW 8		NW:N 7				cu str,	ci-str		" " 2 "
Rom		"	SSE 9	S 13	S 15	SSW 10						cu-, a-str			" " 20 "
Maddalena		"	SW 7		W:S 17		S:E 25					str-cu			" " 10 "
Messina		"	S 1		SW:S 3					W:N 8		SW:W 8			" " 20 "
Helder		"	S 11	SSW 18	SW:S 23							m-str			" " 20 "
De Bilt	25 m	"	S 9		SSW 18	SW:S 24	SW:S 25					cu, ci-str			" " 20 "
Malta		"	S 3		SW 9		W 9			W:N 10					" " 50 "
Farnborough				SW:W 11											

Freitag d. 23. Oktober 1925.

STATION	MORGEN Luftdruck	Wind	Wetter	Temperat.	Luftdruck Charakter. u. Änder.	W	Sichtweite in km	Wolken (in Zehnteln)	Rel. Feuchtigkeit	Niederschlag	Minimum	Seegang
Wien	751.8	SE 1	Nebel	6	\ -1.4				0	ⓓ	6	-
Zürich	53.5	W 4	11	12	↙ +2.5	1	50	10 s a-sw	6	0	8	-
Bern	53.0	W 3	56	9	↙ +2.0	6	10	10 a-sw	9	5	9	-
Genf	62.7	SW 2	51	12	↙ +2.0	1	20	10 7 sw	8	19	10	-
Lugano	62.3	NNW 1	55	12	\ -4.0	6	2	10 sw	8	37	10	-
Helder	33.1	S 6	10	12	- 0	6	20	7 a-sw	6	0.5	-	III
Vlissingen	30.5	S 7	10	12	↙ +0.5	6	10	7 sw	7	0.2	-	III
Utrecht	37.8	S 5	00	13	↙ 0	6	20	3 a-sw	7	2	13	-
Kopenhagen	44.7	SE 2	11	10	- -1.0	1	20	4 a-sw	7	ⓓ		II
Skagen	41.6	SE 4	10	10	\ -0.5	5	4	10 sw	9	2	-	III
Haparanda	38.1	SE 3	50	10	\ -1.0	6	10	9 sw	8	1	-	II
Blasvandshuk	37.7	S 4	16	11	\ -0.5	6	20	10 s a-sw	-	1		III
Hammershus	46.2	SSW 4	11	11	\ -1.0	3	20	5 s a-sw	0	0		III
Abisko												-
Haparanda												-
Sienseie												-
Oestersund												-
Hernösand												-
Särna	48.6	SSE 2	61	- 1	↙ +0.5	7	4	10 sw	9	3	- 1	-
Karlstad												-
Stockholm	49.1	E 4	11	4	\ -0.3	6	4	10 sw	9	7	2	-
Jonköping												-
Wisby	47.1	SW 3	11	8	↙ +1.0	6	10	10 sw	8	7		II
Kalmar	48.6	SSW 2	27	4	- 0	6	0.2	Nebel	0	6	-	IV
Gällivare	55.1	NNE 2	12	-3	\ -0.5	1	50	10 sw	6	0	-5	-
Karlshamn												-
Bjuröklubb												-
Quade Hook												-
Spitzbergen												-
Togö												-
Valdersund												-
Kiun												-
Lister	35.7	E 7	55	8	\ -2.5	6	10	10 sw	9	3	-	II
Bären-Insel												-
Andönes												-
Röst												-
Jan Mayen												-
Färder	43.6	NNE 4	16	6	\ -0.5	5	50	10 sw		6	-	II
Vardö												-
Brönnö												-
Utsire	34.7	E 6	56	10	\ -1.5	6	20	10 sw	8	4	-	III
Dombas	40.8	E 3	12	-0	\ -0.3	1	50	10 s a-sw	8	0	-3	-
Helsingfors												-
Vasa												-
Kuopio												-
Dorpat	57.9	SSE 3	12	-1	- +1.2					0	-2	-
Riga	52.2	SE 5	11	2	\ -0.5	7	4	10 sw	0	6	-3	-
Warschau	52.0	SSW 1	22	6	\ -0.5	3	1	3 a-sw	9	0	4	-
Lemberg	50.7	SSW 2	02	11	\ -2.0	0	10	4 a-sw	8	0	7	-
Pinsk												-
Wilna	53.7	S 2	21	4	\ -1.0	4	0.2	Nebel	0	5	1	-
Krakau	53.0	E 1	11	9	\ -0.5	1	4	9 a-sw	9	0	1	-
Posen	50.8	SE 1	21	8	\ -2.0	3	1	10 a-sw	8	0.1	5	-
Prag	50.1	ESE 1	26	6	\ -1.0	0	2	7 a-sw	9	0.1	5	-
Eger	49.0	NE 3	11	7	\ -1.0	1	20	9 7 a-sw	0	0	5	-
Preßburg	51.3	NNE 3	11	10	\ -1.0	1	10	8 4 a-sw	9	0	7	-
Kaschau	50.2	SSW 1	11	8	\ -0.5	2	10	10 sw	0	0	6	-
Ofenitz	51.8	Stille	11	8	\ -1.5	3	2	10 sw	0	0	2	-
Budapest												-
Belgrad	58.9	S 1	01	15	\ -0.5	0	50	wolkenl.	0	0	-	-
Sarajewo	59.3	SW 2	02	15	\ -1.0	0	20	1 sw	6	0	9	-
Agram	55.5	WNW 2	10	12	\ -0.5	0	20	7 sw	8	0		-
Sofia	65.0	Stille	leicht	3	\ -0.2				5	0	2	-
Athen												-
Korfu												-
Turin	51.8	Stille	13	11	\ -2.5	6	2	9 sw	9	4	10	-
Genua	51.8	SSW 6	41	-	- -	-	-	9 sw	-	11	-	III
Livorno	54.7	SSE 7	41	19	\ -2.0	6	20	9 sw	9	ⓓ	-	-
Ancona												-
Maddalena												-
Messina	58.8	SW 4	11	20	\ -2.0	1	10	9 sw-w	8	0	-	III
Tarent	62.4	S 1	01	19	- 0	0	20	7 sw	7	0	-	II
Venedig	61.8	NE 1	26	17	\ -0.6	3	2	8 s a-sw	9	2	-	II
Rom	58.6	E 3	41	13	\ -1.0	6	10	9 sw	8	0.2	-	I
Malta	57.8	SSE 6	02	19	\ -0.5	1	20	5 s a-sw	7	0	8	-
Madrid	63.3	S 2	01	21	\ -0.5	6	50	wolkenl.	7	0	-	II
La Coruña												-
Mahon												-
Malaga												-
Horta												-
Funchal	71.9	W 3	30	12	↙ +1.0	5	50	8 sw	9	0.4	-	III

STATION	MORGEN Luftdruck	Wind	Wetter	Temperat.	Luftdruck Charakter. u. Änder.	W	Sichtweite in km	Wolken (in Zehnteln)	Rel. Feuchtigkeit	Niederschlag	Minimum	Seegang
Rochefort												-
Bayonne												-
Bordeaux												-
Clermont												-
Dijon												-
Calais												-
Brest												-
Paris	741.7	S 1	01	11	↙ 0	-	10	S			4	11
Perpignan	55.5	NW 1	01	16	↙ +1.0	-	50	6 a-sw			ⓓ	15
Rennes	39.6	SSW 3	01	11	- 0	-	20	S sw			2	10
Straßburg	48.1	SSW 4	50	11	↙ +1.0	-	20	10 sw			1	11
Toulouse	53.0	SSW 2	01	11	\ 0	-	50	1 a-sw			3	10
Tours	44.3	SSW 5	11	10	\ -0.5	-	20	7 sw		-	6	10
Ajaccio	55.1	SW 2	11	20	\ -1.0		20	7 sw			8	-
Le Havre	36.2	WSW 3	11	11	↙ +1.5		20	7 sw			1	-
Marignane	52.1	N 1	11	16	↙ +1.5		50	10 a-sw			4	10
Nancy	44.8	SSW 4	11	11	\ 0		50	7 sw			8	10
Lerwick	28.2	S 6	55	9	\ -2.5	10	10	10 sw	0	6	-	III
Renfrew	22.3	W 2	16	10	\ -0.5	6	10	10 a-sw	0	3	10	-
Cranwell	26.0	SW 5	54	11	↙ +1.0	10	20	10 sw	0	8	10	-
Scilly	32.8	W 7	54	12	- -	5	20	10 a-sw	8	11		III
Wick	24.3	SSE 4	16	11	\ -2.0	10	50	10 a-sw	0	4		III
Malinhead	23.6	SW 3	11	11	\ 0	1	20	8 sw	0	0		II
Tynemouth	21.2	SW 2	13	11	\ -1.5	6	10	10 sw	9	4		II
Pembroke	27.0	SW 4	16	13	↙ +1.0	5	10	10 a-sw	8	15		III
Roches Point												
Croydon	31.5	WSW 4	51	11	↙ +1.0	6	20	10 a-sw	8	11	11	
Aberdeen	22.8	SSE 5	40	11	\ -1.0	6	10	10 sw	9	7	-	III
Valentia	26.3	WSW 5	15	13	↙ +1.0	5	20	9 a-sw	8	5	-	III
Plymouth	31.5	W 7	10	13	↙ +1.5	10	20	9 7 a-sw	8	14	-	III
Guernsey	34.3	W 5	20	12	↙ +1.0	10	20	9 a-sw	9	11	-	III
Stornoway												-
Holyhead	25.6	W 4	11	12	↙ +1.5	6	50	10 a-sw	8	18	-	III
Donaghadee	24.8	W 2	10	10	- 0	2	50	8 a-sw	9	0.2		IV
Yarmouth	31.1	SW 4	51	12	\ -1.5	6	10	10 sw	8	1	-	III
Blacksod	26.7	W 1	11	12	- 0	5	50	10 -	8	2		III
Calshot	31.6	WSW 6	03	13	↙ +1.0	5	20	9 8 a-sw	1	14		III
Thorshavn	28.5	Stille	27	9	\ -0.5	6	0.2	10 sw	0	3		-
Seydisfjord	33.0	-	11	4	↙ +0.5	2		10				
Acureyri	32.9	-	27	3	↙ +1.0	2		Nebel				
Isafjord	35.4	N 1	13	3	↙ +0.5	6		10				
Reykjavik	32.2	Stille	11	5	↙ +1.0	1	-	8 sw-w	7	0		
Vestmannö	32.4	SE 1	30	6	↙ +0.5	6		7				
Alexandrovsk												
Archangelsk												
Ust-Zylma												
Matochkin-Sharr												
Dickson												
Petersburg												
Tscherdyn												
Moskau												
Kasan												
Kiew												
Ufa												
Saratow												
Orenburg												
Odessa												
Sewestopol												
Astrachan												
Emba												
Batum												
Baku												
Tobolsk												
Omsk												
Taschkent												
V. Imbatskoe												
Tomsk												
Irkutsk												
Jakutsk												
Wladivostok												
Tanger												
Agadir	66.-	Stille	½ bed.	19								
Bou Denib												
Oran												
Aigier												
Setif												
Tunis												
Aleppo												
Beyruth												
Rabat	65.-	SW 2	½ bed.	17								
Gibraltar	56.-	SW 4	½ -	20								

NORD-AMERIKA 2 UHR NACHTS

	Luftdr.	Wind		Luftdr.	Wind		Luftdr.	Wind		Luftdr.	Wind		Luftdr.	Wind
St. Johns	741	- -	La Pas	758	- -	Bermuda	744	NW 7	Duluth	759	SE 2	Tatoosh	765	SW 1
Sydney	62	SE 1	Edmonton	64	NW 2	Key West	62	NE 1	Huron	58	NW 4	San Francisco	60	SW 3
Father Point	62	SW 4	Nantucket	54	NE 6	Little Rock	58	NE 1	Salt Lake City	57	E 1	San Diego	59	NW 1
Parry Sound	60	E 1	Washington	59	NW 3	Nashville	58	NE 1	Helena	62	W 2	Forth Worth	54	S 3
White River	59	NW 1	Hatteras	58	NW 7	Cleveland	61	E 2	Denver	57	NE 1	El Paso	57	W 1
Winipeg	58	NW 2	Charleston	59	NW 1	Chicago	61	NE 1	Roseburg	63	N 1	Belle Isle	59	SW 7

STATION	GESTERN NACHMITTAG						GESTERN ABEND							STATION	GESTERN NACHMITTAG						GESTERN ABEND							
	Luftdruck	Wind	Wetter	Temperat.	W	Sichtweite in km	Luftdruck	Wind	Wetter	Temperat.	W	Sichtweite in km	N. derselbig. Maximum oder Minimum		Luftdruck	Wind	Wetter	Temperat.	W	Sichtweite in km	Luftdruck	Wind	Wetter	Temperat.	W	Sichtweite in km	N. derselbig. Maximum oder Minimum
Wien							757.4	Stille	vered	8				Turin													
Zürich	761.0	SSW 2	○	21	0	20	758.8	○ 1	○○	12	0	10	0	Genua							60.1	SSE 3	71	17		1	50
Bern	62.3	SW 1	○○	18	0	>50	559.7	SE 1	○1	12	1	7>0	0	Livorno													
Genf	61.5	SW 1	○1	21	0	>50	53.4	SW 3	○1	13	0	50	5	Ancona							63.5	SSW 2	10	5		10	0
Lugano	66.0	NW 1	11	12	7	0.2	61.5	NW 1	52	12	×	×	0	Maddalena							61.4	SE 2	01	5		1	0
Helder	43.8	S 7	11	15	1	10	42.2	S 5	50	15	6	10	0.5	Messina													
Vlissingen	43.7	S 6	01	16	1	10	42.0	SE 4	16	14	6	16	1	Tarent													
Utrecht	46.3	SSW 6	11	17	1	20	44.6	SSE 4	11	16	1	20	0	Venedig							61.8	E 2	21	14		2	1
Kopenhagen	48.8	SSE 2	51	11	3	10	47.2	SW 2	34	12	5	4	6	Rom							64.3	SSE 4	00	7		10	0
Skagen	44.1	SSE 5	65	5	6	4	43.8	SSE 3	55	9	6	7	55	Malta							65.6	S 1	00	2		50	0
Hanstholm	43.6	S 2	23	12	4	8.5	42.3	S 2	58	11	6	10	5	Madrid													
Blaavand Dnk	44.7	SW 2	27	11	4	0.05	43.7	SW 3	50	11	4	10	12	La Coruña	50	WSWS	Vbed	X									
Hammershus	49.7	SW 4	11	12	3	4	47.4	SW 4	10	11	5	10	5	Mahon	59	SW 2	Vbed	24									
Abisko	55.8	SSE 1	01	-5	0	>50								Malaga													
Haparanda	61.3	SSE 2	60	-3	3	2	60.0	SSE 2	67	-3	2	×	0.2	Horta	64.8	NW 2	12	20	1	20							
Stensele														Rochefort													
Oestersund	56.6	SE 4	60	-0	7	20								Bayonne							48.1	S 5	11	21		10	0
Hernösand	58.5	SE 2	11	3	2	>50								Bordeaux	50.4	SSW 8	11	25	-	50	48.4	WSW 7	60	15		2	2
Särna	52.5	SSE 4	65	-1	7	2	50.0	SSE 3	65	-1	7	×	2	Clermont	51.8	S 5	11	24	-	50	48.8	S 5	11	13		10	0
Karlstad	51.2	E 4	75	2	7	×	48.8	E 3	75	2	7	>	10	Dijon	52.8	SSW 5	11	26	-	50	49.3	SSW 6	11	12		10	3
Stockholm	56.1	SSE 4	55	3	6	4	53.5	SSE 5	51	3	6	10	5	Calais	46.1	SSW 3	11	15	-	50	39.1	SSW 7	11	11		10	3
Jonköping	49.3	SE 2	53	1	2	50	47.1	Stille	65	5	6	×	12	Brest							38.4	SW 8	11	14		2	14
Wisby	54.3	SE 6	11	3	7	50	52.1	SE 5	55	4	6	>	2	Paris	48.8	S 4	30	18	-	10	44.0	S 5	11	14		2	14
Kalmar	51.3	SE 7	55	7	6	×	48.4	SE 3	55	7	6	×	8	Perpignan	63.8	NE 1	11	22	-	>50	50.6	SW 4	11	12		20	0
Gällivare	58.6	Stille	00	-2	0	>50								Rennes	43.5	SSW 6	50	14	-	2	38.3	SSW 7	11	16		2	15
Karlshamn														Straßburg	54.0	S 3	11	18	-	20	50.8	S 2	01	14		10	0
Bjuröklubb	60.5	S 3	11	0	1	>50								Toulouse	52.0	SE 4	11	23	-	20	49.8	SE 1	11	13		20	0
Quade Hook														Tours	48.3	SSW 7	25	13	-	20	46.6	SSW 7	50	15		1	7
Spitzbergen	54.3	Stille	11	-7	2	60	53.5	Stille	60	-6	7	2	1	Ajaccio	61.5	SW 2	01	29	-	>50	60.2	Stille	00	16		>50	0
Ingö							53.6	SE 3	71	0	5	10	1	Le Havre	43.3	× ×	×	14	-		37.7	SSE 8	11	15		1	2
Valdersund	44.8	SE 5	10	5	1	50	50.6	SE 6	00	4	1	50	0	Marignane							55.7	SE 7	11	20		1	0
Klinn							48.8	E 6	60	8	1	20	2	Nancy	52.7	SSW 4	11	18	-	20	48.8	SW 3	01	16		>50	0
Lister	43.5	ENE 4	30	7	6	50	41.9	SSW 6	11	6	6	50	2	Lerwick	35.6	S 4	11	11	3	4	33.1	S 3	50	11	3	10	0.1
Bären-Insel	46.6	S 2	11	-4	2	50	56.1	WSW 4	00	-6	1	50	0	Renfrew	31.8	S 3	50	8	6	20	29.2	S 3	16	13	5	20	2
Andöes	52.6	SSE 4	30	2	0	>50	52.3	SSE 3	01	1	0	>50	0	Cranwell	38.8	SSW 5	11	16	-	>50	33.3	SSE 5	54	13	6	16	1
Röst	50.7	SSE 6	11	5	0	>50	49.7	SSE 6	02	4	1	50	0	Scilly	33.0	E 4	55	13	1	4	27.6	WNW 8	55	11	6	10	6
Jan Mayen	43.4	ENE 6	50	3	6	10	42.3	E 7	50	4	6	0.05	33	Wick	32.8	SSE 4	51	6	6	20	30.6	SSE 3	11	13	1	50	0.4
Färder	49.5	E 5	41	5	5	20	46.1	NE 4	16	7	5	>50	5	Malinhead													
Vardö	56.1	WSW 4	12	-3	1	>50	54.3	SW 3	01	-4	0	>50	0	Tynemouth	35.0	S 3	13	14	5	10	32.7	E 3	11	13	1	10	0.3
Brönnö							48.8	SE 5	11	3	1	>50	0	Pembroke	33.8	SSW 5	12	14	1	4	45.3	E 4	55	13	4	40	5
Utsire	×	E 6	12	3	1	>50	40.8	ENE 5	51	8	6	50	2	Roches Point	31.1	S 4	11	14	2	10	28.0	NW 1	11	13	5	16	0.4
Dombas							48.3	S 7	11	-1	1	20	0	Croydon	41.4	SW 4	16	14	6	10	34.0	SSW 5	16	15	0	20	1
Helsingfors	61.4	W 1	×	×	×	×								Aberdeen	33.3	SSE 3	10	13	6	10	31.6	SSE 3	11	12	5	16	1
Vasa	64.4	ESE 3	12	-2	1	>50								Valentia	28.1	SSW 5	30	14	1	20	26.8	WSW 4	10	13	5	50	1
Kuopio	63.0	VW ×	11	-3	2	20								Plymouth	35.8	S 5	50	14	6	10	26.1	SSW 9	54	13	4	40	1
Dorpat	62.5	ESE 1	14	2			61.2	SSE 3	12	-1			0	Guernsey	38.9	S 7	51	14	6	4	34.9	SW 8	30	14	6	10	1
Riga							58.4	SE 3	11	2	2	50	0	Stornoway													
Warschau	56.2	SE 4	20	7	4	0.5	54.8	SE 2	60	9	3	1	0.1	Holyhead	33.8	SSW 5	16	14	6	10	28.3	ESE 2	16	13	5	10	1
Lemberg	59.9	W 2	00	4	1	20	58.7	Stille	00	6	0	0.2	0	Donaghadee	31.6	S 3	10	13	6	20	29.3	S 2	13	13	1	50	1
Pinsk	60.8	SE 3	11	5	2	2	60.7	SE 1	11	4	2	2	0	Yarmouth	42.5	SW 4	12	16	5	10	32.9	S 6	82	12	6	4	0.4
Wilna	60.4	ESE 2	12	2	2	2	57.8	ESE 3	71	1	7	4	0	Blacksod	36.7	S 5	11	13	5	50	25.6	SW 5	11	12	5	50	1
Krakau	56.5	SW 1	01	21	1	10	56.7	W 1	00	10	1	4	0	Calshot	40.1	S 6	55	14	6	50	32.9	S 7	16	16	4	50	1
Posen	53.6	SSW 3	01	19	1	10	52.9	SW 1	00	14	0	20	0	Thorshavn	31.7	Stille	27	9	1	0.2	30.8	Stille	27	3	4	30	2
Prag	54.9	SSW 1	02	20	0	20	54.6	Stille	00	15	0	20	0	Seydisfjord	28.5	"	00	7	0	0.2	30.1	"	12	6	1	4	
Eger							57.7	S 1	01	7	1	5	0	Acureyri	30.5	"	11	6	1	4	31.0	"	11	4	2	20	
Preßburg	58.3	NE 2	11	12	1	4	58.4	NE 2	01	9	1	2	0	Isafford	33.0	N 4	12	4	1	20	32.6	N 4	71	4	5	20	
Kaschau	62.2	S 2	11	7	1	10	61.9	Stille	11	7	1	2	0	Reykjavik	28.6	Stille	51	6	5	10	29.0	Stille	16	6	5	10	0.3
Olmütz	57.9	S 2	01	12	0	10	53.8	SSW 1	11	12	5	10	0.3	Vestmannö	28.4	N 1	45	7	4	20	29.5	SE 3	40	7	5	1	
Budapest																											
Belgrad							62.0	SW 1	01	14	0	20	0	22													
Serajewo							63.4	SSW 1	01	11	0	10	0	18													
Agram							62.1	SW 1	00	14	0	20	0	20													
Sofia																											
Athen																											
Korfu																											

SCHIFFSMELDUNGEN

Datum	Zeit	Breite	Länge v. Gr.	Luftdruck	Wind	Wettor	Temper. Luft	Temper. Wasser	W	Sichtweite in km	Wolken (in Zehntel)	Seegang	Dünung aus
22.10	2p	49.1	16.2 W	33	WNW 9	54	15	15	X	20	9 ○○○○	VIII	W
" "	8a	49.0	26.4 W	28	W 7	10	11	11	5	50	7 ○○○	IX	SW
" "	8a	47.7	36.5 W	42	W 8	34	11	13	5	50	6 ○○○	VIII	W
" "	8a	48.6	32.4 W	43	W 9	11	11	11	5	50	6 ○○○	VIII	W
" "	2p	50.2	33.1 W	32	NW 4	11	9	10	2	50	10 ○○○○	I	NE
" "	7p	50.4	34.7 W	33	WNW 9	50	12	14	X	20	10 ○○○	VIII	NW
" "	7p	47.5	33.5 W	48	W 9	01	13	14	5	20	4 ○○○	VIII	W
" "	7p	46.5	38.8 W	55	W 8	02	6	15	0	20	6 ○○○	I	NW
" "	7p	46.9	37.3 W	51	W 9	01	13	15	1	20	4 ○○○○	III	W
" "	2a	46.1	37.2 W	34	NNW 3	66	9	8	5	50	1 ○○○	IV	NE
" "	7p	47.0	37.6 W	50	W 9	36	11	14	5	40	8 ○○○	VIII	W
" "	2p	50.5	32.1 W	25	W 3	16				10		IV	SW
" "	7p	55.0	36.3 E	42	S 7	48	14	11	6	20	9 ○○○	IV	SE
" "	7p	58.7	05.4 W	28	SSE 3	11	12	12	5	50	7 ○○○○	II	W
" "	2p	60.5	22.1 W	29	W 3	15				10		IV	SW
" "	2p	57.8	09.6 E	53	SW 4	00				20		IV	NW
" "	7p	06.2	03.7 E	53	W 2	00				50		I	W
" "	2p	38.3	12.8 W	53	W 8	13				10		VII	W
" "	2a	44.5	48.4 W	48	SW 6	12	17	17	6	50	8 ○○○	IX	W
" "	2a	47.7	46.0 W	50	WSW 6	02	8	7	0	20	4 ○○○○	VII	—
" "	8a	56.5	35.8 W	21	NNW 3	13				50		I	NE
" "	2a	50.3	11.0 W	58	SW 5	13				∞		VI	W
" "	8a	48.5	26.0 W	40	WNW 3	01				0.05		I	NE

Datum	Zeit	Breite	Länge v. Gr.	Luftdruck	Wind	Wettor	Temper. Luft	Temper. Wasser	W	Sichtweite in km	Wolken (in Zehntel)	Seegang	Dünung aus
23.10	2a	47.2	36.6 W	65	WNW 9	30	11	14	1	50	5 ○○○	VI	W
" "	8a	49.5	14.3 W	35	W 6	55	12	14	6	10	10 ○○○	VI	W
" "	2a	49.6	11.2 W	34	W 6	55	10	15	X	20	10 ○○○	VI	W
" "	2a	48.0	33.4 W	50	WNW 8	11	12	13	1	20	6 ○○○	I	W
" "	8a	56.2	24.5 W	35	WNW 3	01	9	9	0	50	3 ○○○	I	NW
" "	7p	50.5	19.3 W	20	WNW 6	11	11	12	2	20	10 ○○○	I	NW
" "	2a	54.2	09.3 E	34	S 3	11	10	13		20		IV	SE
" "	2a	58.6	02.4 W	28	SSE 6	11	12	11	5	50	6 ○○○	I	NW

WETTERBERICHT
DER
DEUTSCHEN SEEWARTE

JAHRGANG 50 , Nr. 297 VERLAGSORT HAMBURG Sonnabend, 24. Oktober 1925

Mitteleuropäische Zeit — **Luftdruck** reduziert auf 0° Temperatur, Meeresspiegel und Schwere in 45° Breite — **Temperatur in Celsius-Graden** — **Windstärke** nach Beaufortskala (12 = Orkan) — **Wetter:** 00 bis 09 wolkenlos bis halb bedeckt; 10 bis 19 halb bis ganz bedeckt; 20 bis 29 Dunst oder Nebel; 30 bis 39 Schauer; 40 bis 49 Rieselregen; 50 bis 59 sonstiger Regen; 60 bis 69 Schnee; 70 bis 79 Graupel oder Regen und Schnee gemischt; 80 bis 89 Hagel; 90 bis 99 Gewitter — W = Witterungsverlauf seit der letzten Beobachtung: 0 = wolkenlos bis halb bedeckt, 1 = wolkig, 2 = anhaltend ganz bedeckt, 8 = Dunst oder Nebel, 4 = dichter Nebel, 5 = Schauer, 6 = Regen oder Rieselregen, 7 = Schnee, 8 = Graupeln oder Hagel, 9 = Gewitter — **Relative Feuchtigkeit:** 0 = 95 bis 100 %, 9 = 90 bis 94 %, 8 = 80 bis 89 %, 7 = 70 bis 79 %, 6 = 60 bis 69 %, 5 = 50 bis 59 %, 4 = 40 bis 49 %, 3 = 30 bis 39 %, 2 = 20 bis 29 %, 1 = 10 bis 19 %

GESTERN NACHMITTAG 2 UHR

DEUTSCHE STATIONEN	Uhrzeit	Luftdruck	Wind	Wetter	Temperat.	Luftdruck Charakter u. Änder.	W	Sichtweite in km	Wolken (in Zehntel)	Rel. Feucht.	Seegang	Wolkenhöhe
Borkum	2	737.3	SW 6	12	13	— 0	1	20	9	7		9
Helgoland	2	—	SW 4	¾ bd.	1							
Altenwalde	2	39.6	SSW 5	10	16	— 0	1	50	6	6		6
Bremen	2											
Hamburg	2	41.7	SSW 4	01	17	— 0	1	20	4	5		5
Kiel	2	41.9	S 7	01	15	— 1.6	7	—	10	0		0
Warnemünde	2											
Swinemünde	2	41.6	S 5	11	15	— 1.5	1	4	9	12		9
Rügenwaldermünde	2											
Danzig	2	41.8	SSE 2	36	14	— 0.5	3	2	7	7		7
Königsberg	2	41.8	SSE 3	01	16	— 0.5	0	20	5	7		7
Memel	2	40.8	SE 2	28	7	— 0	3	2	2	0		1
Aachen	2¹⁵	49.5	SW 6	11	14	— 0.5	5	50	6	8		8
Lüdenscheid	2											
Hannover	2	42.1	SSE 4	12	16	— 0	1	30	7	5		5
Magdeburg	2											
Dresden	2¹⁵	46.5	SE 6	11	13	— 0.5	6	10	7	7		7
Berlin	2	46.1	SSE 6	11	16	— 0.5	1	40	7	6		8
Grünberg in Schles.	2											
Breslau	2	47.2	SSE 4	02	16	— 1.0	0	10	4	6		6
Frankfurt a. M.	2	46.9	SSW 4	10	14	— 0.5	1	20	7	6		5
Karlsruhe	2											
Friedrichshafen	2											
Bamberg	2											
München	2	50.8	WSW 4	11	10	— 1.6	6	10	10	9		8
Kahler Asten 852	2¹⁵	—	SSW 7	10	7	— 0	1	50	8	9		9
Wasserkuppe (Rhön) 950	2¹⁵	6										
Feldberg im Taunus 801	2	6										
Brocken 1142	2¹⁵	6										
Fichtelberg 1213	2	6	48.5	WSW 6	12	7 — 1.5	1	10	7	9		9
Schneekoppe 1602	2	6	16.7	SW 6	00	9 — 1.5	1	50	4	9		9
Feldberg i. Schwarzw. 1497	2	5										
Zugspitze 2964	2¹⁵	5										
Säntis 2500	2	5	62.8	WSW 7	01	3 — 1.0	7	60	9	9		9
Sonnblick 3106	2	5										

Stechöhe in Metern

Luftdruck der Bergstationen nicht auf Schwere und Meeresspiegel reduziert

GESTERN ABEND 7 UHR

DEUTSCHE STATIONEN	Uhrzeit	Luftdruck	Wind	Wetter	Temperat.	Luftdruck Charakter u. Änder.	W	Sichtweite in km	Wolken (in Zehntel)	Rel. Feucht.	Niederschlag	Minimum	Seegang	Wolkenhöhe
Borkum	7	738.1	SW 6	10	12	— 0.5	1	10	8	7	0	—	M	9
Helgoland	7	—		bed.	11									
Altenwalde	7	40.7		11	11	— 1.0	1	10	6	7	0	17		10
Bremen	7	42.0		10	13	— 0.5	1	10	6	6	0	17		5
Hamburg	7	42.3	SSE 4	11	13	— 0.6	1	10	9	7	0	17		4
Kiel	8	42.8	E 2	01	10	— 0.6	0	—	wolkenlos	9	0.1	15		9
Warnemünde	8	43.5	E 1	00	14	— 0	0	4	4	8	0	—	I	5
Swinemünde	7	42.2	E 1	01	11	— 1.0	6	—	10	9	0.1	16		9
Rügenwaldermünde	7	41.7	E 3	bed.	13	— 1.1	6	—		—	—	16	I	—
Danzig	7	42.6	SSE 3	01	12	— 0.5	1	4	5	9	0	15		6
Königsberg	7	42.4	SSE 1	11	11	— 0.5	1		5	9	0	16		7
Memel	7	42.3	E 3	11	9	— 0	3		10	0	0		I	—
Aachen	7				12	— 1.0	1	50	3	6	1	15		7
Lüdenscheid	7	41.6	W 3	00	12	— 1.0	0	0.5	3	7	0	17		5
Hannover	7	42.3	E 3	11	12	— 1.0	1	1.0	6	7	0	17		6
Magdeburg	7	42.6	E 3	11	13	— 0.8	1	10	7	7	0	17		5
Dresden	7	43.8	SE 4	11	10	— 0.5	6	10	10	9	0.4	14		3
Berlin	7	43.7	WNW 2	11	14	— 0	6	4	10	7	0.2	15		6
Grünberg in Schles.	7	43.5	E 2	01	13	— 0.5	6	10	10	8	0.1	18		6
Breslau	7	42.3	WNW 1	01	12	— 1.0	0	4	5	8	0	17		6
Frankfurt a. M.	7	44.0	SSW 3	11	12	— 0.5	1	10	7	7	0	15		6
Karlsruhe	7	44.0	SSW 1	00	12	— 0.5	5	0.2	3	7	1	17		3
Friedrichshafen	7	44.9	SW 1	00	12	— 0.5	0	50	2	7	3	12		4
Bamberg	9¹⁷	44.7	SW 1	30	9	— 1.0	7	20	9	9	1	14		6
München	7	50.8	S 1	11	8	— 0	7	2	10	8	0.3	14		4
Kahler Asten 852	7		SSW 6	00	7	— 0	0	50	8	9	0	2	10	2
Wasserkuppe (Rhön) 950	7	6 10.4	SW 4	10	11	— 0	6	50	9	7	0	10		9
Feldberg im Taunus 801	7	6												
Brocken 1142	7	6 44.3	SW 5	27	4	— 0.5	6	0.05	Nebel	9	0	2		0
Fichtelberg 1213	7	6 45.2	WSW 7	11	4	— 0	2	20	10	9	0	10		0
Schneekoppe 1602	gest.	6												
Feldberg i. Schwarzw. 1497	7													
Zugspitze 2964	9¹⁵	5 21.5	WSW 4	00	6	— 0	7	50	Wolkenlos	9	0.5	1		7
Säntis 2500	7	5 43.5	WSW 6	20	3	— 0	3	1	Nebel	9	0	7		0
Sonnblick 3106	7	5 02.3	NNW 5											

Luftdruck der Bergstationen nicht auf Schwere und Meeresspiegel reduziert

KÜSTENSTATIONEN UND FEUERSCHIFFE

NACHMITTAG UND ABEND DES VORTAGES

List	2p:	SSE 3–5 1/2 bed. Regenschauer, gm. See, See 10
	7p:	SSE 3–4 — " " " " IV
Bülk	2p:	
	7p:	W–4 NW 5, WNW 5, Fw. Sicht 2–10 km, See 5
Arkona	2p:	S 2, bedeckt, See W.
	7p:	
Außenjade	2p:	
	7p:	
Marienleuchte	2p:	756.6 SSE 4, WNW, Temp. 11, Sicht 1–10 km, See
	7p:	738.9 S 7 WNW, Temp. 13 W–T 12
Borkumriff	2p:	738.9 S 7 WNW, Temp. 13 W–T 12
	7p:	37.9 S 7 " " 12 " 12, Wolken, See 5
Amrumbank	2p:	SSW 5 bedeckt, See W W–T 3.5
	7p:	SW 5 " " " 3.5
Adlergrund	2p:	
	7p:	
Borkum	5p:	737.7 SW 6 WNW, Temp. 12

HEUTE MORGEN

List	8a:	SW 5–4 bed. gemischter See 5
	11a:	
Bülk	8a:	741.0 S 5, WNW, Temp. 9° Sicht 6–20 km, See 3
	11a:	
Arkona	8a:	S 2, bedeckt, See W
	11a:	S 2 " " " W
Außenjade	8a:	SSE 5, bed. See W
	11a:	
Marienleuchte	8a:	756.3 S 4, WNW, Temp. 8, Sicht 6–20 km, See 3
	11a:	
Borkumriff	8a:	737.6 S 5, WNW, Temp. 10, 9 m, See W, W–T 12
	11a:	
Amrumbank	8a:	S 4 bed. See W W–T 11.4
	11a:	
Adlergrund	8a:	SSW 3, Wolkig, See W, Sicht 6–10 km, W–T 9.2
	11a:	
Borkum	11a:	

HEUTE MORGEN 8 UHR

DEUTSCHE STATIONEN	Uhrzeit	Luftdruck	Wind	Wetter	Temperat.	Luftdruck Charakter u. Änder.	W	Sichtweite in km	Wolken (in Zehntel)	Rel. Feucht.	Niederschlag	Minimum	Seegang	Wolkenhöhe
Borkum	8	738.—	S 5	11	10	— 0	2	10	10	7	2	—	M	8
Wilhelmshaven	8	39.9	SSE 4	11	9	— 1.0	2	10	10	8	0.1	9		6
Helgoland	8	41.—	SW 8	bed.	10								M	
Altenwalde	8													
Bremen	8	40.8	SW 4	11	10	— 0	2	10	10	9	0	3		5
Hamburg	8	41.—	SSE 3	12	9	— 0.5	1	4	8	8	0	7		4
Groß-Borstel	8	—	SE 2	12	8			4	7	9		8		4
Kiel	8	42.8	S 2	01	8	— 0	0	—	5	9	0	7		4
Warnemünde	8	44.0	SW 2	00	18	— 0	0	20	2	3	0	—	M	7
Swinemünde	8	43.5	SSW 1	01	7	— 0.5	0	4	1	9	3	8		4
Rügenwaldermünde	8	43.3	S 3	bed.	10	— 0.8	—	—	wolkig, Regen	9	7	9	I	—
Danzig	8	43.—	SSE 1	00	10	— 0.8	6	4	10	9	2	5		4
Königsberg	8	43.—	S 1	10	9	— 0.8	6	0.5	Nebel	1	0.1	6		0
Memel	8	42.—	SSE 2	27	5	— 1.5	4	0.5	10	8	0		M	—
Aachen	8	38.—	S 6	11	11	— 1.0	5	20	7	7	0.2	10		6
Lüdenscheid	8	40.—	S 6	11	10	— 2.0	2	0.5	10	8	0	9		6
Hannover	8	40.—	SSE 3	11	10	— 1.0	1	20	7	7	0	8		6
Magdeburg	8	41.—	SSE 3	02	8	— 0	1	2	4	8	0	8		6
Dresden	8	42.—	SE 4	01	9	— 0.5	6	10	3	8	0.2	7		4
Berlin	8	42.—	SSE 2	01	9	— 0.8	1	2	2	8	0	9		9
Grünberg i. Schles.	8	41.—	SSE 3	01	9	— 1.0	6	10	1	8	3	8		4
Breslau	8	41.—	SSE 1	01	9	— 1.0	6	10	2	9	5	9		6
Frankfurt a. M.	8	45.0	S 2	00	9	— 0.5	6	10	10	9	3	8		3
Karlsruhe	7³⁰	44.—	SW 2	00	10	— 1.5	5	50	10	9	0	9		6
Friedrichshafen	8	45.—	WSW 2	11	8	— 0	1	20	9	9	0	9		9
Bamberg	8	44.—	S 1	11	8	— 0	1	50	10	7	1	6		7
München	8	45.—	S 1	11	3	— 1.5	1	50	9	9	0	2		6
Kahler Asten 852	8	—	S 4	11	5	— 1.0	2	20	10	10	1	5		1
Wasserkuppe (Rhön) 950	8	6 40.0	SW 1	11	5	— 0	1	50	9	8	0	6		8
Feldberg im Taunus 801	8	6												
Brocken 1142	8	6 45.5	SW 6	11	3	— 0	4	0.2	Nebel	0	0	2		0
Fichtelberg 1213	8	6 43.4	SW 5	00	3	— 0.5	3	50	2	9	0	1		3
Schneekoppe 1602	7³⁰	6	SW 7	25	0	0	4	0.05	Nebel	9	4	0		0
Feldberg i. Schwarzw. 1497	7³⁰	5	SW 4	38	1	— 0.5	1	0.05	10	9	0	2		0
Zugspitze 2964	7¹⁵	5 16.7	SSE 6	12	5	— 2.0	1	50	8	8	2	0	7	3
Säntis 2500	8	5 49.5	SW 6	12	2	— 0	2	50	9	9	0	1	8	4
Sonnblick 3106	8	5 09.3	SW 6	Nebel	-6	— 1.5				27	7			

Luftdruck der Bergstationen nicht auf Schwere und Meeresspiegel reduziert

Nachdruck und Verwertung für öffentliche Vorhersage verboten!

Sonnabend, den 24. Oktober 1925

DEUTSCH

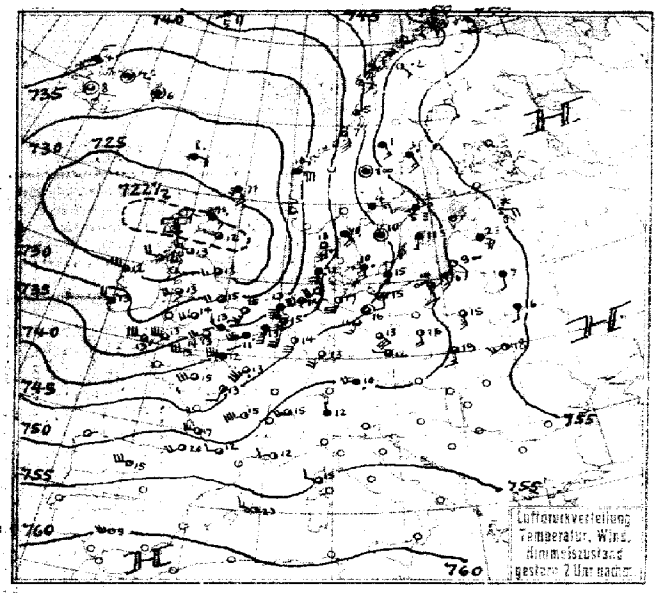

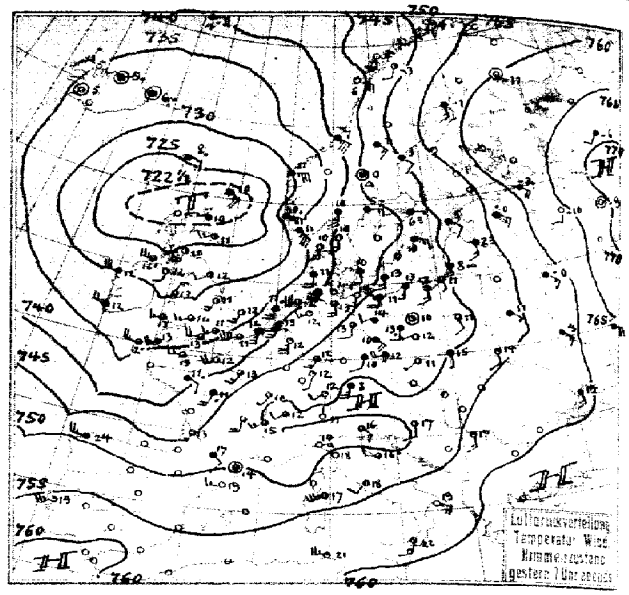

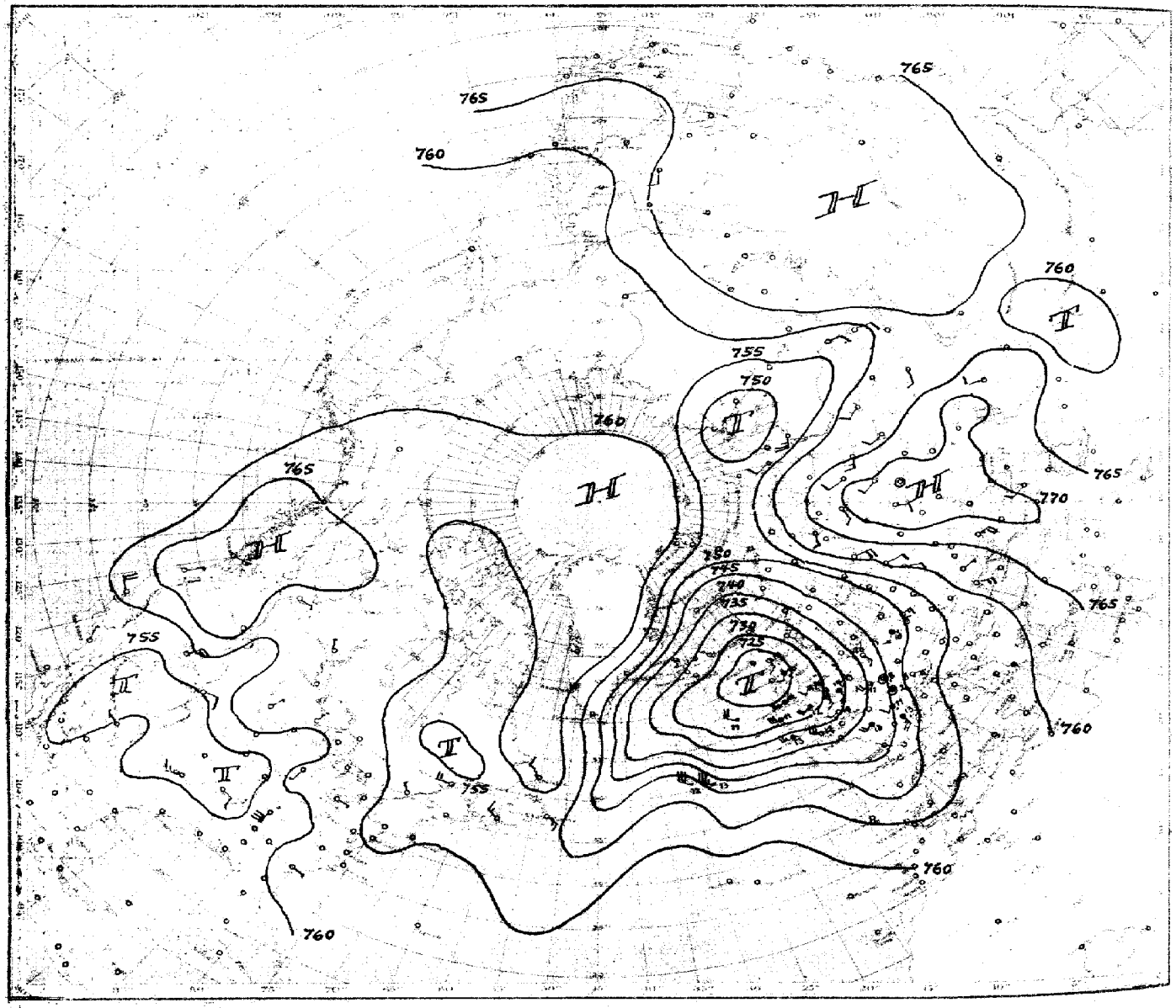

Luftdruck, Temperatur, Wind, Himmelszustand der nördlichen Halbkugel
vom Sonnabend, den 24. Oktober 25 morgens.

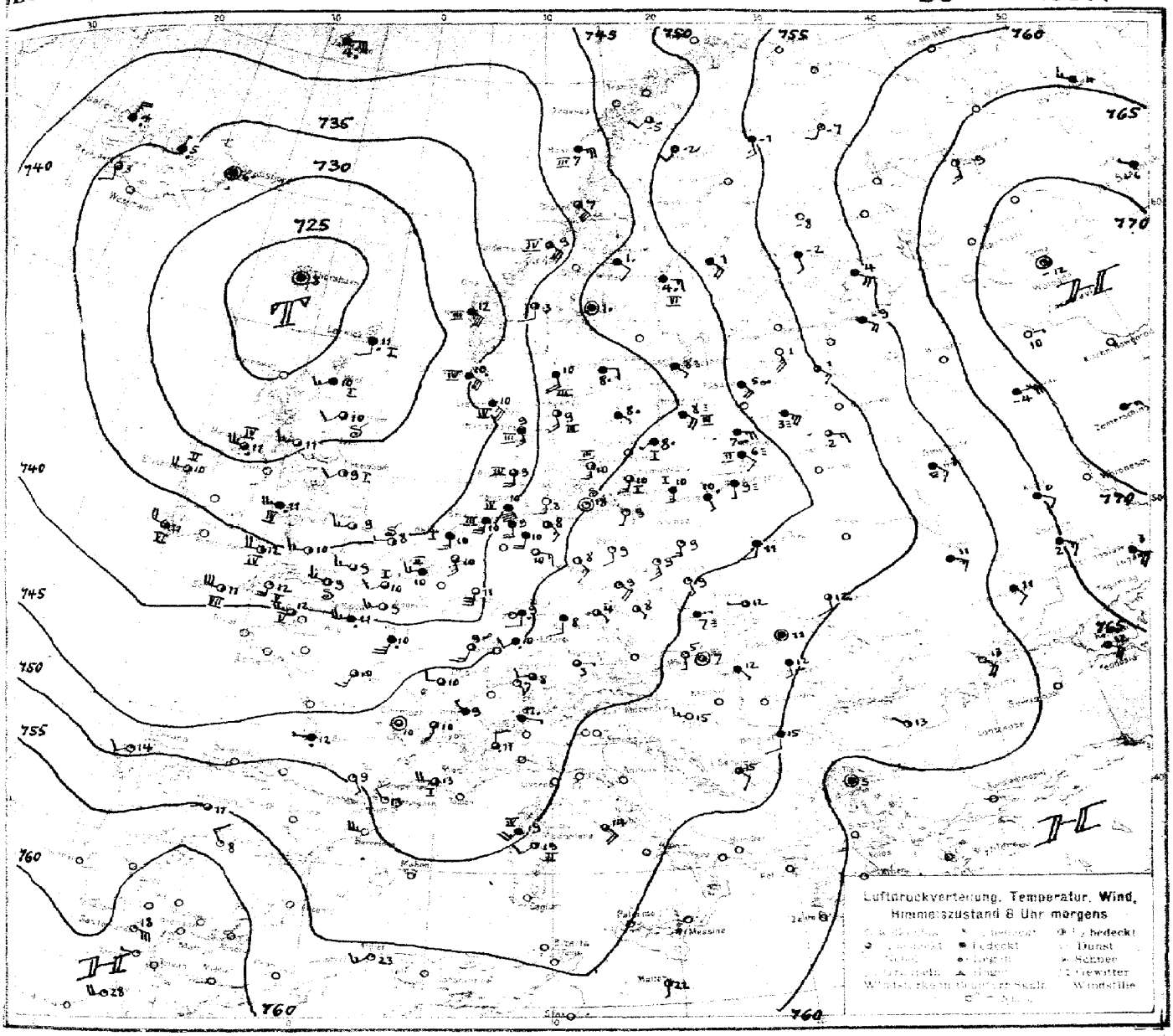

ALLGEMEINE ÜBERSICHT 8 Uhr morgens: Sonnabend, den 24. Oktober 1925.

Die Atmosphäre zeichnet sich noch immer durch große Trägheit aus. Das kräftige Tief zeigt nur geringe Bewegung in nordöstlicher Richtung und füllt sich langsam auf. Während bisher für die Bewegungsrichtung mehr die Temperaturverteilung in den unteren Luftschichten maßgebend war, folgt er jetzt mehr einem primären Fallgebiet, das in nordöstlicher Richtung zieht. Die Warmluftmassen haben die Linie Posen, mittlere Ostsee und Südschweden erreicht und gleiten auf den kälteren aus dem russischen Hoch, das sich durch die nächtliche Ausstrahlung noch wesentlich verstärkt hat, ausfließenden Luftmassen auf. Die Regenfront hat in dieser Gegend an Länge eingebüßt. Es folgen noch mehrere Konvergenzlinien, die sich im Sinne der allgemeinen Zirkulation bewegen. Der Kälteeinbruch an der Rückseite wird noch auf sich warten lassen.

WETTERAUSSICHTEN AN DER DEUTSCHEN KÜSTE für Sonntag, den 25. Oktober 1925.

NORDSEE, westl. OSTSEE Frische, in Böen starke westl. Winde, vorwiegend wolkig, Regenfälle, wenig Temperaturänderung.

östl. OSTSEE: (W. Swinemünde) Auffrischende Winde aus Süd bis Südwest, teils heiter, teils wolkig, strichweise Regenfälle, mild. Kr

NORDSEE: (W. Königsberg) Mäßige südwestliche Winde, wechselnde Bewölkung, leichte Regenfälle, mild.

Sturmwarnungen: Gestern nachm 4[30] h Westl. Ostsee u. Nordsee gewarnt: Gefahr noch nicht vorüber, Sturmsignal hängen lassen.
Heute morgen 6[30] h " " " Sturmgefahr vorüber, Sturmsignal ändern in Signalball.

Hamburg, Deutsche Seewarte Marotte Abt. III. Georgii

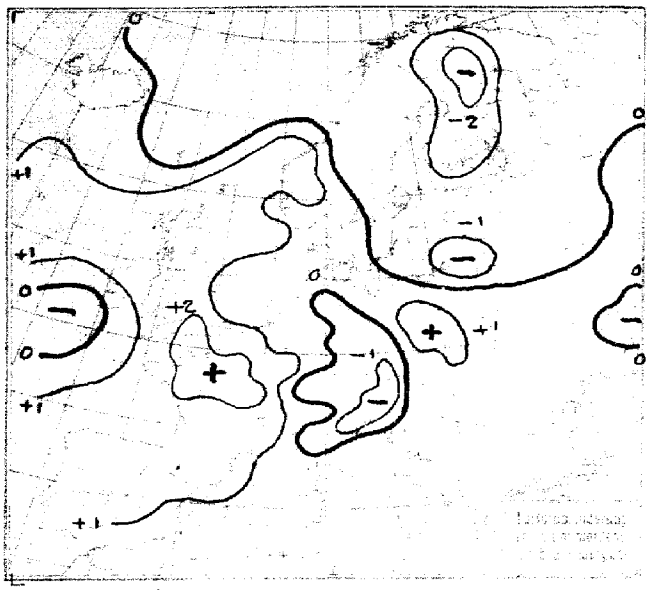

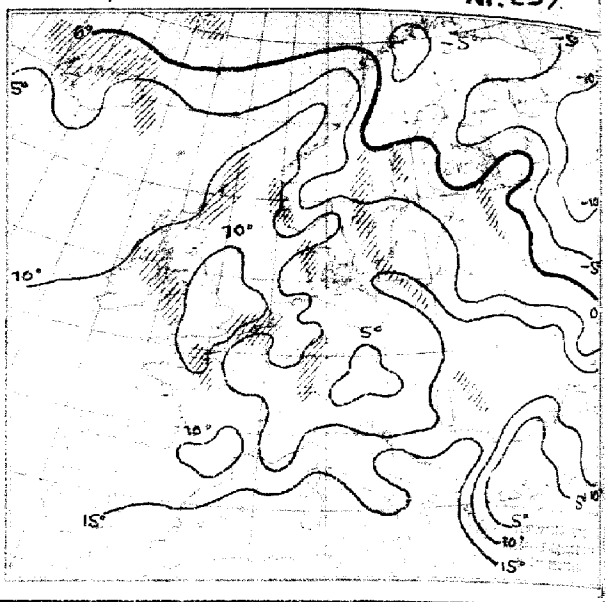

NACH AUFZEICHNUNGEN DER REGISTRIERAPPARATE ZU HAMBURG SEIT GESTERN 8 UHR MORGENS (M. E. Z.)

STUNDE		9	10	11	12m	1	2	3	4	5	6	7	8	9	10	11	12n	1	2	3	4	5	6	7	8
Thermograph		14.8	15.1	15.8	16.8	17.1	17.0	15.6	15.2	14.6	13.5	12.6	12.6	11.8	11.3	11.1	11.1	10.1	9.6	9.3	9.2	9.0	8.8	8.2	7.9
Barograph		38.1	38.0	38.1	38.2	37.9	38.2	38.2	38.4	38.6	39.1	39.3	39.5	39.6	39.7	39.8	39.7	39.7	39.6	39.4	39.2	39.5	39.1	39.1	39.0
Anemograph	Richtung	SSW	S	S	S	SSW	SSW	SSW	S	S	S	SSE	S	S	S	S	S	SSE	SSE	SSE	SSE	SSE	SE	SE	SE
	m. p. S.	10.0	7.0	7.5	8.6	8.7	11.0	10.3	6.8	7.5	7.7	6.3	6.6	7.5	6.8	6.7	6.5	6.0	4.1	4.5	4.5	4.6	4.5	3.2	3.0
Regenmesser		-	-	-	-	-	-	-	-	-	-	-	-	-	-	-	-	-	-	-	-	-	-	-	-
Sonnenscheindauer in Min		15	40	45	35	-	50	20	5	-	-	-	-	-	-	-	-	-	-	-	-	-	-	-	-

AUFSTIEGE

STATION Wind in m./S.	Seehöhe	Zeit	Boden	200	500	1000	1500	2000	2500	3000	3500	4000	4500	5000	Bemerkungen
							Nachträge:								Sichtw. bis Klom.
22. Oktober 1925				300			1200	1500	2700	2500	2600	3000	3200		
Lindenberg	122m	4h p	16.8; 76%	15.0; 70%	14.0; 70%	10.6; 70%	10.6; 82%	7.3; 70%	3.3; 98%	0.5; 90%	0.5; 82%	-1.7; 80%	-2.6; 86%		
			SzW 6	SW2W 17	SW2W 18	W2S 18	W5W 18	W2S 17	W2S 17	W2S 17	W2S 17	W2S 17	W2S 17		a-str, str-cu, " " 20 "
23. Oktober 1925															
Lindenberg	122m	4h p	SzE 5	300 SSW 14	SW2S 9	SSW 12	800 SSW 14	1100 SSW 18	1200 SSW 18	1500 SSW 21	1700 SSW 26	2000 SSW 26	2700 SSW 21		ci. str-cu, " " 50 "
Dessau	"	10h a	S 3	S 7	S 10	800 SW 12	SW 18	SSW 21	SSW 26	SW 21					str-cu in 1800 m " " 10 "
Fürth	.	10h a	SW 5		WSW 8	WSW 17	WSW 18	SzW S 20	2700 WSW 19						a-str " " 50 "
Hannover	.	11h a	SSW 4	SSW 18	SW2S 16	SW2S 16									" " 20 "
Leipzig	.	11h a	S 5	SSW 9	S 9	SzW 6	1100 SzW 6								" " 4 "
Rostock	37m	6h p	SzE 4	SzW 13	SSW 16	700 SW2S 15									
Cranwell	.	2h p		SW2W 13	W5W 19	W2S 13									
Felixtowe	.	2h p		SW 16	W5W 8	SW 21	SW 19								
Farnborough	.	2h p		SW 7		W5W 13	W5W 16								
Duxford	Temper.	9h a		13°; 85%	10°; 95%	7°; 95%	4°; 95%	-4°; 95%	-2°	-5°		-12°		-13°	-18° 6000
Padua	.	7h p	SE 3	S 13	S 15										
Rom	.	7h p	SW 3		NzE 2	N 5									
Malta	.	7h p	SSW 2				W5W 6					WNW 9			6000 WzN 7
Dijon	.	7h p	SW 2		SW2S 17	SW2S 18	W5W 19								
Toulouse	.	7h p	SSE 3		SE 12	SzE 11	SzW 13	SW2S 14		SW2W 11					
Holyhead	.	7h p			W5W 9	W 10	W2S 10								
Cranwell	.	7h p	S 7		SW 18	SW 17	SW 13								
						Heute	morgen:								
Grossborstel	17m	8h a	SE 4	SSE 5	S 12	S 11	SSW 7	1800 SSW 18			weiken 12000 m				" " 4 "
Aachen	.	7h a	SSW 12		SSW 11	800 SW2S 12					a-str, cu-ni 500 m				" " 10 "
Leipzig	.	7h a	SE 3	SzE 3	SSW 4	700 SW2S 4					50				" " 4 "
Bremen	.	8h a	SE 7	300 S 15	SzW 14	SW 16	1300 SW 17				str-cu 800 m				
Dresden	.	7h a	ESE 3	SzE 3	300 SE 6	600 SS 7	SW 7				a-sw				" " 10 "
Breslau	.	8h a	SSE 1	800 SSW 6	800 SW 6	SW2W 5	SW2 S 8	1300 SW 10			Str-cu 1300 m				" " 10 "
Karlsruhe	130m	8h a	SW 3	SW2S 6	SW2S 15	700 NW 5	SW 15	1500 SW 17			ni 1270 m				" " 20 "
Rostock	37m	9h a	7.9; 93%	300 8.3; 70%		6.9; 61%	4.0; 60%	1700 2.3; 52%	1800 3.6; 82%						
			SE 4	SW2S 3		SzW 13	SzW 13	SzW 11	SzW 12						" " 20 "
Lindenberg	122m	8h a	6.9; 97%	6.4; 92%	300	400 10.5; 78%	900 5.3; 69%	1500 2.5; 64%	2300 -2.6; 84%	2800 -2.6; 55%					
			SSE 7	SW 13	SW 15	SW 14	SW2W 13	SW2W 12	SW2W 14	SW2W 11		ci			" " 4 "
Grossborstel	17m	12h a	SE 7	SSE 11	S 16	SSW 20	SSW 18	SzE 11				Wolken 2000 m			" " 4 "
							Nachträge vom 23. Oktober 1925								
Lindenberg	122m	3h p	13.3; 81%	300 13.8; 78%	800 10.0; 99%	1900 6.3; 97%	1700 7.4; 63%	2400 3.2; 81%	3100 -1.4; 93%						
			SzE S	SSW 14	SW2S 9	SSW 10	SSW 12	SSW 14	SSW 14		a-str, a-cu				" " 4 "
			20	990	1050	1820	2670	3040	3490	4300	4670	4790	5160	5520	5600 6100
Fuhlsbüttel	Flugzeug	3h p	16.9; 50%	7.5; 75%	7.4; 68%	2.1; 68%	-0.9; 55%	-2.6; 44%	-7.4; 53%	-14.0; 63%	-16.7; 50%	-16.4; 47%	-19.2; 39%	-21.6; 41%	-21.0; 41% -25.4; 62%
			S 8	SSW 19	SSW 14	SSW 14	SSW 20	SSW 20	SzW 26	S 29	S 30	SzE 20	S 36	S 34	SzW 30 SzW 34

Sonnabend, den 24. Oktober 1925

STATION	MORGEN Luftdruck	Wind	Wetter	Temperat.	Luftdruck Charakter u. Änder.	W	Sichtweite in km	Wolken (in Zehntel)	Rel. Feucht.	Niederschlag	Minimum	Seegang
Wien	751.9	S 1	heiter	5	~ 0				0	2	5	-
Zürich	49.-	SE 1	heiter	7								-
Bern												-
Genf	49.1	NW 1	13	9	/ +1.0	1	20	10 mi	8	6	8	-
Lugano	48.0	E 1	SI	11	\ -1.5	6	4	10 cu	6	6	6	-
Hohenpeißenberg	38.9	SSE 3	SI	10	\ -1.0	6	4	10 mi	0	5	-	I
Vilsalpen	36.2	WNW 3	41	10	/ +0.5	6	10	10 mi	9	7	-	II
Utrecht	36.4	SSE 3	50	10	\ -1.0	5	20	9	9	6	10	-
Kopenhagen	44.5	S 3	00	10	/ +0.5	2	10	10	7	0	-	III
Skagen	41.6	SSE 3	11	9	- 0	3	10	9	9	0	-	III
Hanasholm	38.9	SSE 3	50	9	/ 0	6	4	10 mi	0	1	-	III
Blaavandsh lk	39.1	S 4	16	9	/ +1.0	5	20	9	-	1	-	IV
Hammershus	45.1	SSW 3	16	10	/ 0	3	20	8	0	7	-	I
Abisko	48.3	SW 2	11	-5	\ -0	0	>50	9	7	0	-8	-
Haparanda												-
Stensele												-
Oestersund	48.6	SE 2	50	1	\ -0	6	10	10 mi	0	2	1	-
Hernösand	49.1	ESE 3	55	4	\ -0.5	6	20	10 mi	9	3	-	VI
Särna	45.3	Stille	49	1	- 0	6	1	10 mi	0	15	0	-
Karlstad	44.1	E 2	55	8	- 0	6	-	10 mi	9	15	5	-
Stockholm	46.8	SE 1	27	8	\ -0	6	0.2	Nebel	0	2	6	-
Jonköping	44.7	SE 1	55	8	- 0	3	4	10 mi	0	3	7	-
Wisby	45.6	SE 4	27	8	\ -0.5	4	0.5	Nebel	0	0.1	-	III
Kalmar	45.4	SW 1	55	8	/ 0	6	-	10 mi	0	5	-	I
Göllivare	51.5	SW 2	11	-2	\ -0	2	>50	10	9	0	-3	-
Karlshamn											-	
Björöklubb											-	
Quade Hook											-	
Spitzbergen											-	
Ingö											-	
Valdersund	39.0	SE 6	10	2	/ +1.0	1	50	7	6	0	-	IV
Klen	34.2	SE 7	11	12	/ +1.0	6	50	10	6	1	-	III
Lister	37.0	SE 5	11	10	/ +1.0	6	10	10 mi	0	6	-	IV
Bären-Insel	48.3	SW 3	11	-2	\ -0.5	2	20	7	9	0	-	I
Andönes											-	
Röst	42.3	E 5	11	7	\ -0.5	2	>50	10	8	0	-	III
Jan Mayen	41.8	ENE 5	50	4	\ -0.5	6	20	10 mi	8	2	-	V
Färder	41.7	SSE 4	11	7	/ +0.5	2	50	10	-	0	-	III
Vardö											-	
Brönnö	41.9	SE 6	16	7	\ -1.0	5	>50	8	8	⊘	-	-
Utsire	35.1	SE 6	53	10	/ +0.5	6	10	10 mi	0	13	-	IV
Dombas	41.6	S 2	17	3	/ +2.0	7	>50	9	0	0.6	-1	
Helsingfors												
Vasa	52.4	SE 4	10	1	\ -1.0	2	20	10	0	79		
Kuopio	57.9	S 1	11	-2	\ -1.5	-	20	10	9	-		
Dorpat	55.3	SE 3	12	1	\ -0.1					0	2	-
Riga	51.3	SE 5	29	3	\ -1.0	4	1	Nebel	0	0	2	-
Warschau	49.3	SSW 2	11	12	/ +0.5	2	10	10	8	0	4	-
Lemberg	54.5	S 2	11	12	- 0	1	4	8	7	0	10	-
Pinsk												-
Wilna												-
Krakau	50.9	W 1	11	12	/ +1.0	1	4	9	8	0	12	-
Posen	49.0	S 3	03	9	/ +1.0	0	10	1	9	5	8	
Prag	48.4	SE 1	01	8	\ -1.0	6	20	4	8	3	7	
Eger	48.4	SE 1	01	4	\ -0.5	6	20	4	8	0.4	2	
Preßburg	51.2	SSW	11	7	- 0	6	20	8	9	1	6	-
Kaschau	53.0	Stille	16	11	- 0	5	40	10	9	0.4	10	-
Olmütz	51.3	ENE 1	23	7	/ +0.5	4	1	Nebel	0	0	0	
Budapest	52.1	SE 1	bedeckt	13	\ -0.2					7	11	-
Belgrad	53.3	S 2	16	15	- 0	5	50	10	7	3	13	-
Serajewo	52.6	SE 2	11	15	- 0	1	20	8	7	0	14	-
Agram	52.4	W 3	00	15	/ +0.5	5	2	wolkenl.	8	1	12	-
Sofia	61.0	Stille	bedeckt	8	- 0					0	4	-
Athen												
Korfu												
Turin	57.4	N 2	43	11	\ -2.0	6	0.5	9 mi	9	6	9	-
Genua												
Livorno												
Ancona												
Maddalena												
Messina	50.9	SW 2	12	19	\ -0.5	9	10	6	7	0		IV
Tarent												
Venedig												
Rom												
Malta	53.9	SE 4	11	14	- 0	2	10	9	9	0	12	-
Madrid	58.7	S 1	02	22	- 0	1	50	0	3	0	-	S
La Coruña	58.-	NW 2	heiter	8								
Mahon	63.-	SW 2	heiter	14								
Malaga												
Horta												
Funchal												

STATION	MORGEN Luftdruck	Wind	Wetter	Temperat.	Luftdruck Charakter u. Änder.	W	Sichtweite in km	Wolken (in Zehntel)	Rel. Feucht.	Niederschlag	Minimum	Seegang
Rochefort	7											
Bayonne												
Bordeaux	46.4	WSW 1	SO	12	/ 0	-	10	10	-	11	12	-
Clermont	46.6	Stille	11	10	/ +1.0	-	50	8	-	0.2	10	-
Dijon	43.3	W 2	11	10	/ +2.0	-	10	10	-	6	10	-
Calais	36.8	SW 2	11	10	/ +1.0	-	20	7	-	3	-	II
Brest												-
Paris	41.4	SSW 5	30	10	/ -	-	4	10	-	11	10	-
Perpignan	49.3	NW 2	01	13	/ +2.0	-	>50	0	-	0	13	
Rennes												-
Straßburg	45.7	SSE 4	11	10	/ +1.0	-	20	10	-	2	7	-
Toulouse	50.0	SE 1	01	9	/ +1.0	-	>50	3	-	1	7	-
Tours	44.4	SSW 3	11	10	/ +1.5	-	8	-	-	0	-	
Ajaccio	48.5	SW 5	11	19	/ -3.0	-	10	10	-	3	-	IV
Le Havre	39.5	WNW 5	50	11	/ + -	-	20	10	-	2	-	
Marignane	48.2	W 4	11	13	/ +1.0	-	>50	0	-	0.5	I	-
Nancy	43.8	SSW 3	25	9	/ +1.5	-	20	9	-	-	7	-
Lerwick	27.2	S 2	40	11	/ +2.0	7	20	10	9	1	-	I
Renfrew	30.0	WSW 3	13	11	/ +1.0	5	20	9	0	9	10	-
Cranwell	34.4	WSW 3	12	9	/ +1.0	1	20	8	9	0	8	-
Scilly	39.6	W 6	01	11	/ +1.0	0	50	4	8	2	-	VII
Wick	26.6	SW 3	11	10	/ +1.0	2	50	10	9	0.2	-	I
Malinhead	29.8	W 5	35	11	/ +1.0	5	20	7	0	4		IV
Tynemouth	31.3	SW 2	01	9	/ +1.0	0	10	5	9	1	-	I
Pembroke	35.8	W 4	00	12	/ +1.0	5	50	5	8	⊘	-	IV
Roches Point	37.8	WNW 3	10	10	/ +1.0	1	50	5	9	0	-	S
Croydon	36.8	WSW 3	12	9	/ +1.0	0	20	8	9	0	8	-
Aberdeen	28.4	SW 2	11	10	/ +1.0	0	10	7	9	0	-	S
Valentia	37.0	WNW 4	11	11	/ -0	2	20	9	7	0.1		VI
Plymouth	39.0	S 4	01	12	/ +1.5	5	20	2	9	1	-	V
Guernsey	40.1	W 5	11	12	- -	1	50	7	8	0		V
Stornoway												
Holyhead	34.0	WSW 5	44	11	/ +1.0	1	10	10	9	⊘	-	IV
Donaghadee												
Yarmouth	36.0	WSW 1	02	8	- 0	0	10	5	9	⊘		S
Blacksod	32.7	W 4	11	10	/ +1.0	5	50	7	6	3		V
Calshot	37.6	W 3	11	9	/ +2.5	0	50	7	9	1		S
Thorshavn	23.5	Stille	16	8	\ -0	6	20	10 mi	0	5		
Seydisfjord	32.1	Stille	41	6	- 0	6	20	10				
Acureyri	35.1	N 1	55	5	/ +0.5	6	20	10				
Isafjord	38.4	N 5	41	4	/ +0.5	6	20	10				
Reykjavik	33.7	SSE 2	12	3	/ +0.5	0	-	8	7	0		
Vestmannö												
Alexandrovsk												
Archangelsk	66.6	SSW 3	bedeckt	-9	/ +0.6					0		
Ust-Zylma	64.3	NW 3	bed.	-9	/ +1.2					0		
Matochkin-Sharr	60.0	WNW 7	bedeckt	-2	/ +0.3					0		
Dickson												
Petersburg	59.5	SE 4	bedeckt	-9	\ -0.2					0		
Tscherdyn	65.8	W 3	bedeckt	-6	/ +1.0					1		
Moskau	58.1	E 4	bedeckt	-4	\ -0.4					2		
Kasan	74.3	Stille	bedeckt	-6	/ +1.5					0		
Kiew	58.4	SE 3	bedeckt	11	- 0					0		
Ufa	69.1	NW 4	wolkig	-8	/ +2.6					2		
Saratow	74.8	NW 1	heiter	-8	/ +2.7					0		
Orenburg	70.3	NW 2	klar	-5	/ +1.0					0		
Odessa	59.1	SE 4	klar	12	- 0					0		
Sewastopol												
Astrachan	71.6	N 2	Regen	-	/ +1.8					0		
Emba	70.8	SE 1	Schnee	-2	/ +0.3					0		
Batum												
Baku												
Tobolsk	63.4	WNW 1	bedeckt	-8	/ +0.2					0		
Omsk												
Tashkent	58.1			11	/ +0.3					0		
V. Imbatskoe												
Tomsk	54.7	S 1	Regen	6	\ -2.5					2		
Irkutsk												
Jakutsk												
Wladivostok	62.2	Stille	klar	-	- 0					-		
Tanger	61.2	W 2	heiter	2								
Agadir												
Bou Denib												
Oran												
Algier	56.-	SW 3	heiter	23								
Setif												
Tunis												
Aleppo												
Beyruth												

NORD-AMERIKA 2 UHR NACHTS

	Luftdr.	Wind		Luftdr.	Wind		Luftdr.	Wind		Luftdr.	Wind		Luftdr.	Wind
St. Johns	757.4	SE 3	La Paz	7.-	NW 1	Bermuda	7		Duluth	762.5	N 1	Tatoosh	766.5	NE 1
Sydney	57.3	NW 3	Edmonton	60.0	NE 1	Key West			Huron	64.0	N 1	San Francisco	59.0	W 4
Father Point	57.9	W 4	Nantucket			Little Rock	59.7	E 2	Salt Lake City	59.4	N 4	San Diego	56.4	NW 1
Parry Sound	62.3	W 2	Washington			Nashville	57.9	S 6	Helena	69.3	-	Forth Worth	51.8	SW 3
White River	61.-	NW 1	Hatteras			Cleveland	63.0	E 1	Denver	58.9	NE 2	El Paso	53.4	W 1
Winnipeg			Charleston	62.5	E 1	Chicago	59.9	S 1	Roseburg	66.0	N 1	Belle Isle	61.0	NW 2

STATION	GESTERN NACHMITTAG							GESTERN ABEND							STATION	GESTERN NACHMITTAG							GESTERN ABEND						
	Luftdruck	Wind	Wetter	Temperat.	W	Sichtweite in km		Luftdruck	Wind	Wetter	Temperat.	W	Sichtweite in km	Niederschlag		Luftdruck	Wind	Wetter	Temperat.	W	Sichtweite in km		Luftdruck	Wind	Wetter				
Wien								746.6	W 2	wolkig	12	-	-	-	Turin														
Zürich	750.4	↓ 2	10	12	6	20		48.9	SW 1	oo	12	1	50	0	Genua								744.4	ENE 3	00				
Bern	50.5	SW 5	01	10	-	-		51.2	W 1	01	10	5	30	5	Livorno								-	-	00				
Gent								50.4	SW 2	12	12	3	50	0.1	Ancona								53.0	W 2	00				
Lugano								44.6	N 1	oo	11	1	20	18	Maddalena								54.5	SW 7	12				
Helder	35.3	S 4	11	13	2	10		36.0	S 5	80	11	6	10	0	Messina								38.6	SW 3	0				
Vlissingen	37.2	S 7	12	13	1	20		38.4	S 5	10	12	6	10		Tarent								36.6	SW 4	01				
Utrecht	37.4	SSW 7	12	15	1	20		38.9	SSW 5	40	12	6	20	0	Venedig								38.2	SE 3	11				
Kopenhagen	43.7	ESE 3	30	10	5	20		44.0	SW 2	11	10	2	10	0.2	Rom								54.8	SW 2	10				
Skagen	39.9	SE 4	57	10	6	4		40.0	S 3	10	10	6	10	6	Malta	761.-	SSW 3	½ bed.	24				53.4	SSW 4	12				
Hanstholm	37.3	SSE 3	36	13	6	20		38.2	S 3	30	10	5	20	2	Madrid														
Bisevrsdahuk	37.6	S 4	13	11	5	20		38.5	S 4	11	11	5	20	0	La Coruña								50.-	W 5	-				
Hammershus	44.8	S 3	11	15	3	20		46.3	S 3	11	13	3	20	0	Mahon	56.-	WNW 3	½ bed.	23										
Abisko	50.7	SE 1	11	- 2	1	>50		49.9	SSW 2	01	- 3	1	>50	0	Malaga														
Haparanda								56.8	SSW 3	11	- 1	2	-	1	Horta								46.8	S 2	00				
Stenseie															Rochefort														
Oestersund	50.5	SE 3	11	1	7	>50		48.8	SE 3	11	1	7	-	0.4	Bayonne	752.7	SW 4	11	20		20								
Hernösand	52.3	SE 3	61	3	6	50		51.7	SE 2	11	3	2	>50	2	Bordeaux	49.0	WSW 5	11	17		20		44.-	SSW 2	50				
Särna	47.5	SSW 2	27	1	7	2		46.0	SSW 7	01	2	7	-	1	Clermont	48.0	SW 8	11	15		20		47.2	S 4	11				
Karlstad	46.5	ESE 3	11	4	2	-		44.8	E 3	55	5	6	-	1	Dijon								43.8	SW 1	11				
Stockholm	46.7	ENE 1	21	5	2	0.5		48.4	E 1	20	6	6	0.2	0.3	Calais	35.9	SW 7	50	4		10		34.1	SW 6	11				
Jonköping	44.6	SSW 2	11	10	6	20									Brest														
Wisby	47.4	S 1	27	11	4	1		47.6	ESE 3	13	10	2	-	0.3	Paris	41.5	SSW 7	30	13		10		41.3	SSW 3	11				
Kalmar	46.8	SE 1	23	10	4	-		46.0	SW 1	11	10	1	-	0.2	Perpignan								43.3	Stille	11				
Gällivare	53.8	SE 3	10	- 2	1	>50		53.6	SE 2	11	- 2	2	>50	0	Rennes	40.5	SW 6	11	15		20		37.7	ESE 2	50				
Karlshamm															Straßburg	46.0	SSW 3	11	15		20		47.0	WSW 3	01				
Björöklubb	55.7	SSE 3	11	1	2	>50		55.0	SE 6	11	1	2	>50	0	Toulouse	52.1	WSW 2	01			>50		46.-	ESE 2	11				
Quade Hook															Tours	49.2	SSW 2	50	13		20		48.0	SSW 4	50				
Spitzbergen	47.4	SSE 2	61	0	7	4									Ajaccio	52.8	WNW 2	11	19		20								
Ingö	50.9	S 4	00	0	1	>50		50.1	S 5	00	10	-	-	0	Le Havre	38.2	WSW 7	11	12		20		38.6	SW 4	01				
Valdersund	36.9	SSE 7	12	7	1	50		42.2	SE 7	12	7	2	20	0	Marignane	52.1	WSW 2	01	12		>50								
Kinn	34.2	E 7	55	10	6	10		38.8	E 7	00	11	1	50	5	Nancy	45.4	SW 3	11	12		50								
Lister	36.0	SE 6	11	12	6	10		38.2	SE 7	12	11	2	20	2	Lerwick	20.-	SE 5	11	11		10		28.8	SSE 5	55	12	4	10	3
Bären-Insel	52.5	SSE 4	11	0	2	10		51.3	SSW 3	11	- 0	2	10	0	Renfrew	25.9	W 3	13	13	6	20		27.6	WSW 4	35	11	5	10	0
Andänes	48.3	SSE 4	01	3	0	>50		47.7	S 4	01	2	0	>50	0	Cranwell	28.0	SW 4	11	15	6	50		31.5	E 4	00	11		50	0
Röst	46.-	ESE 3	00	7	1	>50		49.5	SSE 3	01	6	0	>50	0	Scilly	33.8	WSW 6	55	12	5	20		34.9	W 3	30	12	5	20	7
Jan Mayen	41.7	E 4	55	4	-	-		41.7	ENE 4	81	4	6	-	1	Wick	23.6	ESE 3	81	11	6	50		22.4	WSW 1	10	12	9	0	1
Färder								41.3	S 5	10	10	5	50	17	Malinhead	24.3	W 4	40	12	6	50		23.1	W 3	20	12	6	20	1
Vardö								55.-	SW 4	11	- 1	1	>50	0	Tynemouth	25.5	SW 3	16	13	6	20		28.4	SW 2	11	12	01	20	
Brönnö	29.3	SE 7	00	3	0	>50									Pembroke								31.3	WSW 3	30	10	5	50	0
Ulsire								31.7	ESE 4	58	10	6	-	11	Roches Point	30.5	WNW 3	30	13	5	50		33.0	NW 2	00	11	5	50	0
Dombas															Croydon	33.0	SW 4	12	14	10	50		36.2	SW 5	10	11	10	10	0
Helsingfors															Aberdeen	20.6	W 1	10	12	6	10		23.8	SW 3	01	11	5	20	1
Vasa								55.-	E 3	12	- 0	2	20	-	Valentia	30.5	WNW 4	10	14	5	50		34.1	WSW 4	10	12	6	20	1
Kuopio															Plymouth	33.5	WSW 6	10	13	6	20		34.4	SW 5	11	13	6	20	2
Dorpat	50.-	ESE -	00	0	-	-		55.8	SE 3	50	0			1	Guernsey	36.1	WSW 6	00	14	5	20		36.8	WSW 3	10	13	5	20	1
Riga	51.9	SE 4	20	2	4	0.5		52.2	S 3	20	2	3	0.5	0	Stornoway														
Warschau	56.9	ESE 3	11	16	1	50		49.8	SSE 3	11	11	1	2	0	Holyhead	27.-	SW 1	12	13	5	50		29.3	NNE 3	11	12	5	20	1
Lemberg	54.0	SW 3	04	18	9	20		54.7	S 2	01	14	9	10	0	Donaghadee								27.8	SSW 2	00	12	9	50	0
Pinsk	53.9	S 1	12	16	2	2		53.6	SSE 1	11	11	2	-	0	Yarmouth	33.0	SSW 5	12	15	6	10		34.5	SSW 3	11	12	1	20	2
Wilna	52.7	S 1	26	7	4	-									Blacksod	27.4	W 6	11	12	5	50		30.0	W 6	11	12	5	20	1
Krakau	52.0	S 3	11	18	2	20		49.9	S 1	11	15	1	10	0	Calshot	33.6	SW 5	10	13	5	50		35.6	WSW 4	30	13	5	50	3
Posen	47.5	SSE 4	12	16	1	20		47.2	SSW 1	00	11	0	1	0	Thorshavn	27.5	SSE 4	55	8	6	1		28.6	SSE 2	55	8	6	1	0
Preg	48.5	W 1	11	12	1	20		48.7	WSW 4	51	14	5	10	0	Seydisfjord	29.2	ONO 2	12	9	2	1		33.6	NNO 1	10	9	6	9	0
Eger								48.6	SSW 2	11	10	6	20	6	Akureyri	30.2	-	27	4	3	1		34.7	-	41	5	3	5	0
Preßburg	49.6	S 4	11	18	1	50		49.8	SSW 1	11	16	1	2	0	Isafjord	26.0	N 3	11	11	2	1		30.0	N 1	10	10	2	2	0
Kaschau	53.-	S 3	02	18	1	50		53.-	S 5	11	16	1	10	0	Reykjavik	32.4	ONO 2	11	8	1	50		33.1	ONO 2	01	5	3	20	0
Olmütz	49.3	SSE 1	11	13	2	10		49.-	SW 1	00	11	1	10	0	Vestmannö	33.2	NNW 2	00	5	0									
Budapest															Wien								44.-	SSW 1	NEBEL	11			
Belgrad								55.6	S 2	00	17	0	20	0	Petersburg								54.-	SSE 1	00	5			
Serajewo															Odessa								71.-	SSW 1					
Agram								50.7	S 2	10	17	1	4	0	Gavrii								58.7	SSE 1	Nebel	5			
Sofia															Kasan								74.3	SSW 1	00	5			
Athen															Petersburg														
Korfu															Charkow								60.-	SSE -	00	2			

SCHIFFSMELDUNGEN

Datum	Zeit	Breite	Länge v. Gr.	Luftdruck	Wind	Wetter	Temper. Luft	Temper. Wasser	W	Sichtweite in km	Wolken (in Zehntel)	Seegang	Dünung aus
23.X.25.	7p	48.2 N	37.2 W	760	W 7	11	12	16	1	20	10	71	W
"	"	50.1 N	34.7 W	51	NW 7	13	12	12	5	50	9	7	W
"	"	56.0 N	29.5 W	28	ESE 7	55	11	10	6	10	10	6	SW
"	"	57.7 N	23.4 W	28	NNW 4	13	11	12	5	50	10	3	SW
"	2p	57.5 N	16.5 W	28	NNW 5	36	11	11	6	20	6	3	NW
"	8a	56.2 N	28.2 W	35	NNW 3	01	9	9	0	50	3	1	SW
"	"	50.5 N	33.3 W	28	NNW 6	11	11	12	3	20	10	1	NW
"	2p	50.1 N	32.7 W	51	NNW 7	13	13	13	5	20	6	7	W
"	"	56.2 N	21.0 W	35	SSW 3	01	12	00	0	50	3	1	SW
"	8a	45.6 N	31.0 W	54	NW 7	16	12	14	1	10	8	7	NW
"	2p	49.1 N	28.6 W	50	WNW 5	00	11	14	5	20	4	7	W
"	8a	47.8 N	24.4 W	55	W 7	36	12	16	5	20	7	7	NW
"	2p	49.6 N	11.5 W	34	W 7	35	14	14	6	20	7	7	W
"	7p	46.8 N	29.6 W	54	WNW 6	00	12	15	5	20	5	7	NW
"	"	49.4 N	26.6 W	49	WNW 6	11	13	14	5	50	5	6	W
"	"	50.2 N	19.2 W	34	NW 4	01	-	-	4	50	3	2	SW
"	2p	48.3 N	27.6 W	58	NW 6	01	13	14	0	50	4	0	NE
"	"	43.9 N	30.1 W	53	ESE 4	24	8	7	6	20	9	1	NE
"	2a	42.6 N	30.3 W	61	ESE 4	11	9	11	2	50	10	1	S
"	"	41.4 N	31.4 W	55	ESE 6	00	-	-	5	20	10	5	E

Schiffsmeldungen: Telegramme, mehr Tagebuch, kurze Berichte, lange Briefe, Schiffahrt per Dampfer erscheint, Telegramme, Briefe, Schiffahrt nur für ganze Dampfer möglich.
(v. 23. X. 25.) sind zusammengestellt, Briefen oder Postkarten

WETTERBERICHT
DER
DEUTSCHEN SEEWARTE

JAHRGANG 50 , Nr. 298. VERLAGSORT HAMBURG Sonntag, den 25. Oktober 1925

Mitteleuropäische Zeit — **Luftdruck** reduziert auf 0° Temperatur, Meeresspiegel und Schwere in 45° Breite — **Temperatur** in Celsius-Graden — **Windstärke** nach Beaufortskala (12 = Orkan) — **Wetter:** 00 bis 09 wolkenlos bis halb bedeckt; 10 bis 19 halb bis ganz bedeckt; 20 bis 29 Dunst oder Nebel; 30 bis 39 Schauer; 40 bis 49 Rieselregen; 50 bis 59 sonstiger Regen; 60 bis 69 Schnee; 70 bis 79 Graupel oder Regen und Schnee gemischt; 80 bis 89 Hagel; 90 bis 99 Gewitter — W = Witterungsverlauf seit der letzten Beobachtung: 0 = wolkenlos bis halb bedeckt, 1 = wolkig, 2 = anhaltend ganz bedeckt, 8 = Dunst oder Nebel, 4 = dichter Nebel, 5 = Schauer, 6 = Regen oder Rieselregen, 7 = Schnee, 8 = Graupeln oder Hagel, 9 = Gewitter — **Relative Feuchtigkeit:** 0 = 95 bis 100 %, 9 = 90 bis 94 %, 8 = 80 bis 89 %, 7 = 70 bis 79 %, 6 = 60 bis 69 %, 5 = 50 bis 59 %, 4 = 40 bis 49 %, 3 = 30 bis 39 %, 2 = 20 bis 29 %, 1 = 10 bis 19 %

GESTERN NACHMITTAG 2 UHR

DEUTSCHE STATIONEN	Uhrzeit	Luftdruck	Wind	Wetter	Temperat.	Luftdruck Charakter. u. Änder.	W	Zahl. in 1/10	Wolken (in Zehntel)	Rel. Feuchte	Seegang	Wolkenhöhe
Borkum	2	737.4	SSW 2	59	10	\ −0.5	6	20	10 mi	0		5
Helgoland	2	7 −	S 6	bedeckt	−						V	
Altenwalde	2	39.2	S 6	11	14	\ −0	1	50	10	6		5
Bremen	2											
Hamburg	2	41.5	SSE 5	12	14	\ −0.5	1	20	9	6		5
Kiel	2	42.4	SSE 3	11	12	\ −1.0	0	−	10	8		6
Warnemünde	2											
Swinemünde	2	45.4	S 1	12	13	− 0	0	10	9	7		5
Rügenwaldermünde	2											
Danzig	2	48.1	S 3	01	14	− 0	0	20	2	7		6
Königsberg	2	48.7	SW 2	00	13	/ +1.0	4	10	3	8		6
Memel	2	48.9	S 2	27	7	/ +0.5	3	0.5	Nebel	0		2
Aachen	2[30]	42.5	SSW 5	11	13	/ +1.5	5	20	8	6		5
Löningen	2											
Hannover	2	42.3	SSE 6	11	15	\ −0	1	50	9	5		5
Magdeburg	2	44.6	S 3	11	15	\ −0.5	1	10	3	6		6
Dresden	2[30]	45.8	SE 5	11	12	\ −1.0	1	50	9	6		5
Berlin	2	45.3	SSE 2	02	16	− 0	0	4	6	6		6
Grünberg in Schles.	2											
Breslau	2	48.0	SE 1	12	15	\ −1.0	1	20	7	6		5
Frankfurt a. M.	2	45.4	SSW 4	16	12	/ +0.5	6	20	10	6		5
Karlsruhe	2											
Friedrichshafen	2											
Bamberg	2											
München	2	47.5	W 3	11	11	/ +1.0	7	20	10	7		5
Kahler Asten 852	2[30]	−	SSW 6	16	6	/ +0.5	7	>50	10 mi	0		2
Wasserkuppe (Rhön) 950	2[30]	6										
Feldberg in Taunus 801	2	6										
Brocken 1142	2[30]	6										
Fichtelberg 1213	2	6	44.1 SSE 4	11	6	\ −0.5	2	50	10	6		2
Seehöhe in Metern: Schauinsland 1205	2	6	44.6 S 6	12	4	− 0	1	0.05	8	8		3
Feldberg i. Schwarzw. 1497	2	6										
Zugspitze 2964	2[30]	5	19.2 S 2	01	−4	\ −0	7	0.05	10 mi	0		0
Säntis 2500	2	5										
Sonnblick 3106	2	6										

GESTERN ABEND 7 UHR

Uhrzeit	Luftdruck	Wind	Wetter	Temperat.	Luftdruck Charakter. u. Änder.	W	Zahl. in 1/10	Wolken (in Zehntel)	Rel. Feuchte	Bedeckung	Maximum	Seegang	Wolkenhöhe
7	740.8	SW 4	12	11	/ +1.5	1	20	9	0	3	−		4
7	−	SW 4											
7	41.9	SSW 4	55	10	/ +2.0	6	4	10 mi	0	1	15		2
7					/ +2.0	2	10	10	6	02	14		6
7	44.3	S 3	10	11	/ +2.0	1	20	6	7		14		6
8	43.8	SW 2	11	10	/ +1.5	2	−	10	9	0	12		6
8	44.2	S 2	12	12	\ −1.0	1	20	8	8	0	−		7
7	46.5	S 2	11	11	/ +1.0	1	4	10	8	0	15		5
7	47.5	SE 3	Wolkenl.	10	/ +0.5	−	−		−	−	14		−
7	50.3	SSE 2	02	10	/ +1.0	0	10	4	9	0	15		7
7	51.2	SSE 2	01	9	/ +1.5	0	−	wolkenlos	9	0	14		9
7	51.9	S 1	29	8	/ +2.0	4	0.2	Nebel	0	0	11		−
7	43.9	SSW 5	11	10	/ +0.5	5	20	7	8	1	13		4
7	43.6	NW 1	11	10	/ +2.0	5	0.5	10 mi	8	1	13		6
7													
7	45.9	S 3	11	12	/ +1.0	1	10	10	7	0	17		5
7													
7[05]	47.1	S 2	11	11	/ 0	1	10	9	7	@	12		6
7	46.6	SSE 2	29	13	/ +1.0	1	1	10	7	5	16		2
7	48.7	SE 2	11	12	/ 0	0	10	6	8	0	15		3
7	48.1	ESE 1	00	10	/ −0.5	0	10	3	9	0	16		0
7	46.7	SW 5	11	11	/ +1.0	2	−	10	7	−	13		2
7	46.5	SW 5	12	12	/ +1.0	6	0.05	10	7	0.4	14		−
7	50.0	E 1	11	7	/ +1.5	2	20	10 mi	9	4	9		7
9[17]	48.9	SW 2	11	7	/ +1.0	1	20	10	9	0.2	12		7
7	49.9	SW 4	55	8	/ +1.0	6	10	10 mi	8	0.3	11		2
7	−	SSW 3	11	6	/ +1.5	2	10	10 mi	9	7	6		3
7	6												
7	6												
7	648.0	SW 5	27	4	/ +1.5	6	0.2	Nebel	0	0.1	5		0
7	645.0	SE 4	27	4	/ +0.5	4	0.03	Nebel	0	0	7		0
9[05]	6 15.7	SSW 5	29	4	/ +1.0	4	0.05	Nebel	0	0	4		0
7	6												
9[10]	5 19.2	NW 6	27	−8	− 0	7	0.05	10 mi Nebel	0	4	−3		0
7	5 50.8	WSW 6	62	−5	/ +0.5	7	0.05	10	0	5	−1		0
7	5												

Luftdruck der Bergstationen nicht auf Schwere und Meeresspiegel reduziert

KÜSTENSTATIONEN UND FEUERSCHIFFE

NACHMITTAG UND ABEND DES VORTAGES

List	2p:	SE 3, bedeckt, ganz Sicht, See III
	7p:	SE 4, " 1, Regen, dichtig, See III
Bülk	2p:	741.5, SSE, 4, 12°, Sicht 20 km, See IV
	7p:	41.6, SSW, 4, 8°, " 20 " , " IV
Arkona	2p:	SSE 2, bedeckt, See III
	7p:	
Außenjade	2p:	
	7p:	
Marienleuchte	2p:	756.3, SE, 4, 12°, Sicht 20 km, See I
	7p:	58.0, SE, 3, 9°, " 10 " , See IV
Borkumriff	2p:	736.8, SW, 4, 11°, W.T. 12°
	7p:	39.7, SW 5, 4, 12°, W.T. 12°, See IV
Amrumbank	2p:	SW, bewölkt, See IV, W.T. 11.6, L.T. 13.3
	7p:	SW 4, " " IV
Adlergrund	2p:	
	7p:	SE, bedeckt, See IV, Sicht 10 Seem.
Borkum	5p:	740.2, SW 3, 10°, 11°

HEUTE MORGEN

List	8a:	SSW 1, bedeckt, Bodennebel, See II
	11a:	
Bülk	8a:	756.3, SE, 6°, Sicht 20 km, See I
	11a:	
Arkona	8a:	Stille, bedeckt, See II
	11a:	
Außenjade	8a:	
	11a:	
Marienleuchte	8a:	746.7, SW 3, W, 7°, Sicht 10 km, See I
	11a:	
Borkumriff	8a:	745.5, SSW 5, W, 10°, See IV, W.T. 12°
	11a:	
Amrumbank	8a:	WSW 3, bedeckt, See III, L.T. 10.5, W.T. 13.2°
	11a:	
Adlergrund	8a:	Stille, wolkig, leichte südliche Dünung, Sicht 5 Seem.
	11a:	L.T. 9.6, W.T. 98 F
Borkum	11a:	

HEUTE MORGEN 8 UHR

DEUTSCHE STATIONEN	Uhrzeit	Luftdruck	Wind	Wetter	Temperat.	Luftdruck Charakter. u. Änder.	W	Zahl. in 1/10	Wolken (in Zehntel)	Rel. Feuchte	Bedeckung	Minimum	Seegang	Wolkenhöhe
Borkum	8	738.9	SW 4	11	7	/ +1.5	0	20	5	0	0	−	I	6
Wilhelmshaven	8	47.5	SSW 3	01	7	/ +2.5	5	4	1	0	0.6	7		6
Helgoland	8	49.0	SW 7	bedeckt	9								II	
Altenwalde	8	46.0	SW 1	24	8	/ +1.0	3	1	Nebel	9	0.4	3		0
Bremen	8	48.2	NW 2	01	8	/ +1.5	0	10	wolkenlos	0	0	7		0
Hamburg	8	48.6	Stille	01	8	/ +1.5	2	4	2	0	0	6		7
Groß-Borstel	8	7	Stille	05	7	/	3	2	wolkenlos	0	0	5		0
Kiel	8	48.4	S 2	01	6	/ +1.5	0	−	wolkenlos	4	0	6		3
Warnemünde	6	47.4	S 1	10	12	− 0	0	0.2	8	5	0	−	I	5
Swinemünde	8	48.0	Stille	21	3	/ +1.0	2	3	10	0	0	17		5
Rügenwaldermünde	8	48.7	Stille	Nebel	8	/ +0.2	−	−		3	0	7	8	−
Danzig	8	49.9	SSE 3	27	8	/ +0.5	3	0.5	10	9	0.2	5		4
Königsberg	8	50.9	SE 2	29	8	− 0	4	0.2	Nebel	0	0	3		0
Memel	8	51.6	ESE 3	25	8	− 0	3	2	Nebel	0	0		5	−
Aachen	8	47.8	SW 2	01	9	/ +1.0	1	50	4	8	0.4	8		3
Löningen	8	48.9	SW 1	00	7	/ −	0	0.5	wolkenlos	0	0	7		3
Hannover	8													
Magdeburg	8	49.1	S 1	10	7	/ +1.5	1	10	8	7	0	7		6
Dresden	8	49.2	W 4	11	9	/ +1.0	6	20	9	5	1	8		5
Berlin	8	48.6	WSW 1	11	9	/ +1.0	2	2	9	6	0	9		6
Grünberg i. Schles.	8	50.1	WSW 2	51	9	/ +0.5	6	4	10 mi	0	2	9		6
Breslau	8	47.9	WNW 1	59	10	\ 0	6	2	10 mi	9	2.0	10		4
Frankfurt a. M.	8	50.2	Stille	10	10	/ +1.5	1	4	6	8	0	9		8
Karlsruhe	7[30]	49.7	Stille	16	9	/ +1.5	5	50	4	0	1	8		5
Friedrichshafen	8	52.1	NNE 1	00	6	/ +0.5	5	750	3	3	5			7
Bamberg	8	51.6	S 2	11	7	/ +0.5	1	50	7	0.1	5			8
München	8	52.8	SW 1	00	7	/ +1.0	1	50	2	2	6			3
Kahler Asten 852	8	−	SSW 3	27	5	/ +1.0	4	0.5	Nebel	0	1	5		0
Wasserkuppe (Rhön) 950	8	6												
Feldberg in Taunus 801	8	6	SW 2	27	4	/ +1.0	4	0.2	Nebel	0	1	4		−
Brocken 1142	8	6	WSW 4	15	3	/ +1.5	4	20	8	0	0	2		3
Fichtelberg 1213	8	6	WNW 5	27	3	/ +1.0	4	0.05	Nebel	0	1	2		0
Seehöhe in Metern: Schauinsland 1205	7[05]	6	NW 5	45	−1	\ −0.5	4	0.05	10 mi	0	0	−1		0
Feldberg i. Schwarzw. 1497	7[10]	6												
Zugspitze 2964	7[10]	5	21.4 WNW 3	01	−8	/ +1.0	7	50	wolkenlos	8	@	−8		0
Säntis 2500	8	5												
Sonnblick 3106	8	5												

Luftdruck der Bergstationen nicht auf Schwere und Meeresspiegel reduziert

Nachdruck und Verwertung für öffentliche Vorhersage verboten!

Sonntag, d. 25. Oktober 1925.

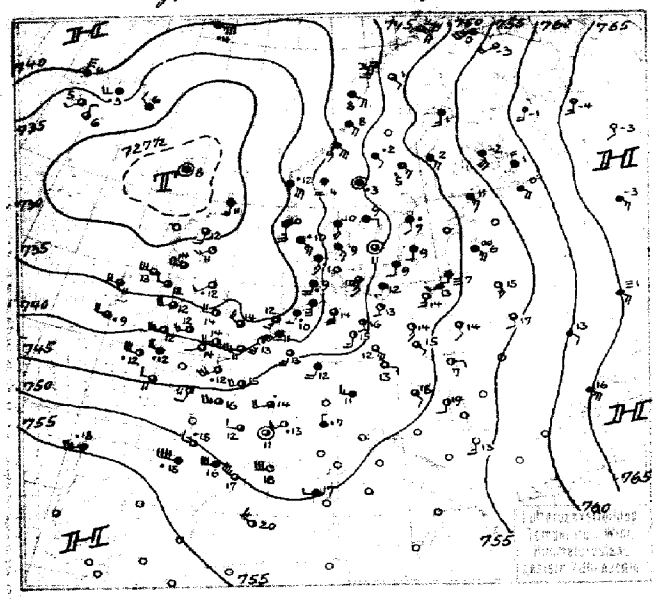

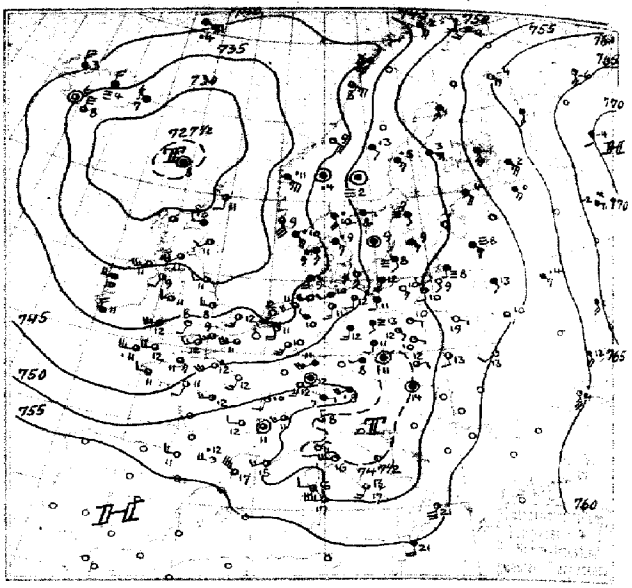

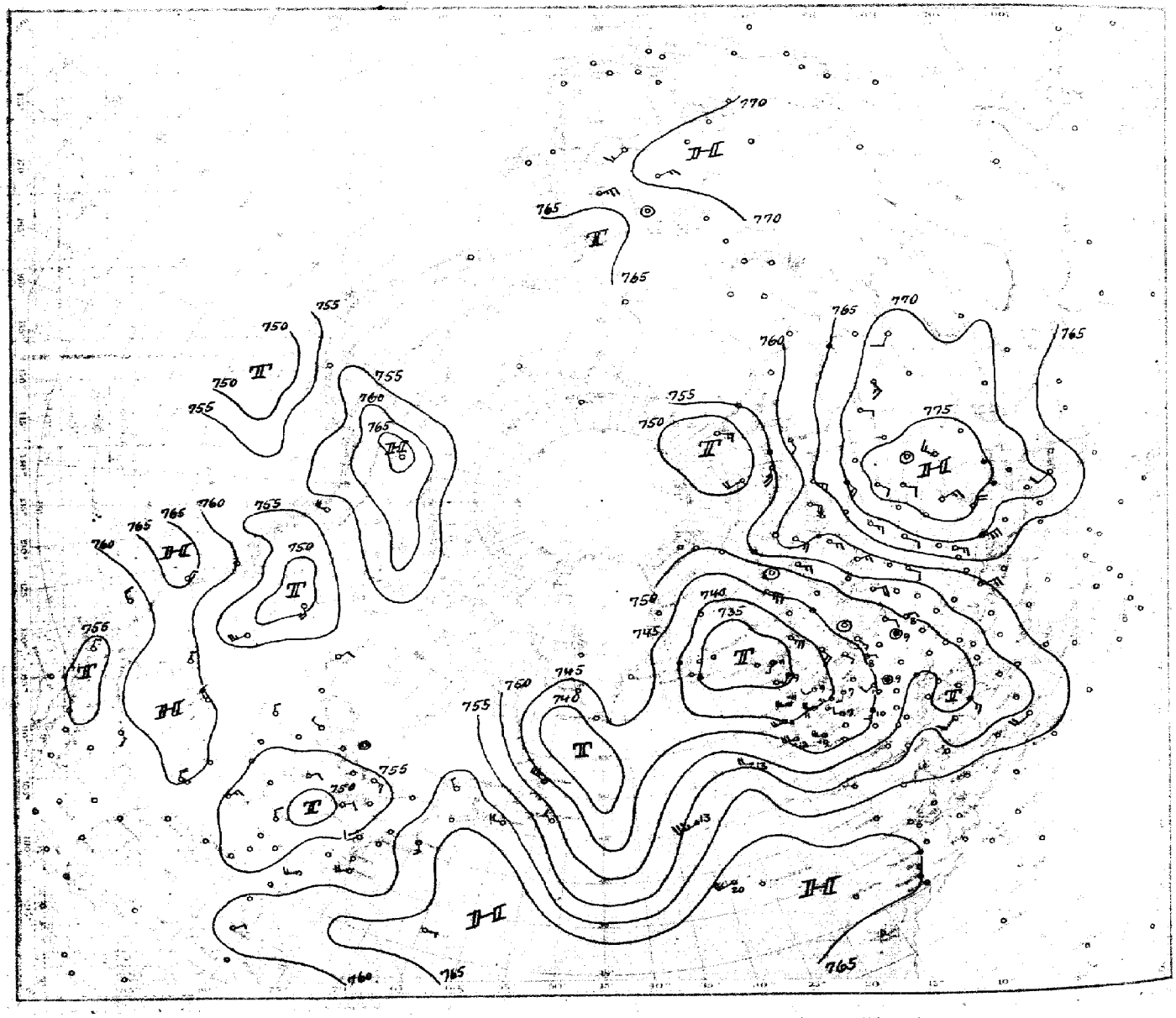

Luftdruck, Temperatur, Wind, Himmelszustand der nördlichen Halbkugel
vom Sonntag, d. 25. Oktober 1925 morgens.

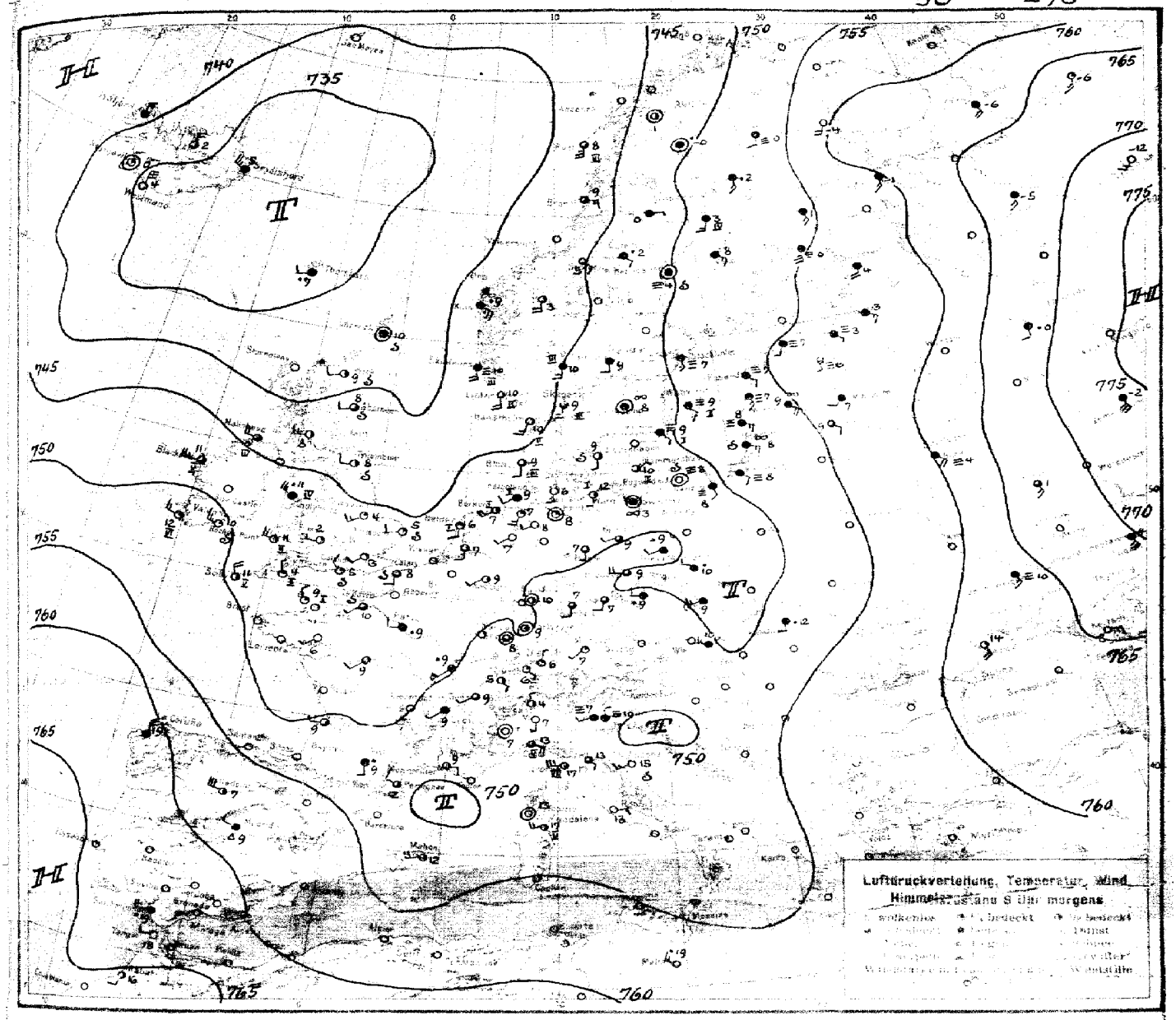

ALLGEMEINE ÜBERSICHT 8 Uhr morgens: Sonntag, d. 25. Oktober 1925.

Die ausgedehnte Depression, deren Kerngebiet ohne wesentliche Bewegung zwischen Schottland und Island liegt, hat sich seit gestern erheblich aufgefüllt. Sie ist auch von ziemlich gleichmäßig temperierten Luftmassen umgeben, und auf ihrer Vorderseite das bei Irland aus primären Ursachen vorstoßenden Keils des Azorenhochs strömt bereits wieder wärmere Luft aus Südwesten heran, sodaß die Zufuhr kalter Nachseitenluft nach dem Kontinent gehemmt ist. Die immer mehr verwischte Konvergenz an der Südostseite der Depression zeigt sich nur noch mittelbar in einem Erwärmungsgebiet von Estland bis zum Weißen Meer. Ein ausgedehntes Nebelgebiet zieht sich von der Ukraine bis zum Bothnischen Busen. Da das Hoch über dem erkaltenden Inneren Rußlands sich noch gekräftigt hat – ein Kern von über 780 mm liegt östlich der mittleren Wolga – vermag die absterbende Zyklone ihren Einfluß nicht weiter ostwärts auszudehnen. Flache Teilwirbel, die sie noch über Böhmen und dem Mittelmeer entwickelt hatte, trüben sich ebenfalls auf. Morgen werden wir unter dem Einfluß des Hochdruckkeils stehen, der sich durch nächtliche Ausstrahlung noch verstärken kann. Südlich Grönland dringt über dem Atlantik eine neue Zyklone vor.

WETTERAUSSICHTEN AN DER DEUTSCHEN KÜSTE für Montag, d. 26. Oktober 1925.

Nordsee und Ostsee: Schwache bis mäßige Winde meist westlicher Richtung, teils heiter, teils wolkig, nachts Abkühlung bis zu Bodenfrost, Frühnebel.

Nordsee: (W. Swinemünde:) Schwache Winde aus veränderlichen Richtungen, neblig, teils aufheiternd, nachts kälter.

Ostsee: (W. Königsberg:) Schwache westliche Winde, meist bewölkt, ohne wesentliche Niederschläge. S.

Sturmwarnungen:

Hamburg, Deutsche Seewarte Kapelle. Abt. III. Georgii

Blaudruck: Hartung & Co., Hamburg

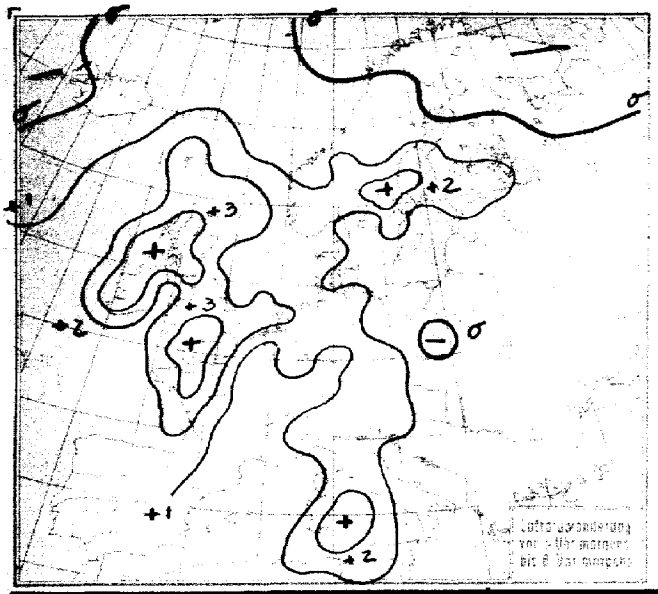

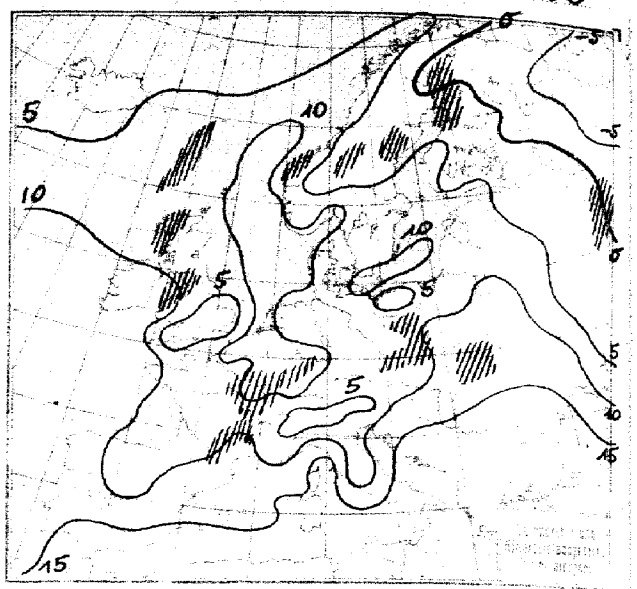

NACH AUFZEICHNUNGEN DER REGISTRIERAPPARATE ZU HAMBURG SEIT GESTERN 8 UHR MORGENS (M. E. Z.)

STUNDE		9	10	11	12m	1	2	3	4	5	6	7	8	9	10	11	12n	1	2	3	4	5	6	7	8
Thermograph		4.6	7.8	12.7	13.8	14.0	13.6	13.5	13.2	12.8	11.7	11.1	10.8	10.2	9.6	9.3	8.6	8.0	7.4	7.1	7.0	7.2	7.2	7.2	7.6
Barograph		38.8	38.8	38.5	38.2	38.1	37.9	38.7	38.8	39.6	39.1	39.9	40.9	41.0	41.6	41.8	41.8	42.0	42.4	42.7	43.0	43.3	43.6	44.3	45.0
Anemograph	Richtung	SE	SE	SSE	SSE	SSE	SSE	S	SSW	SSW	SW	S	S	S	SSE	SSE	SSE	SSE	SE	SE	SE	SE	S	S	
	m. p. S.	6.0	6.0	9.0	10.0	9.0	8.8	8.5	11.0	8.0	8.1	6.5	7.0	5.0	3.5	3.2	3.5	3.0	2.8	2.1	2.0	2.0	2.1	1.5	1.2
Regenmesser		.	.	.	.	.	.	.	.	.	.	.	.	.	.	.	.	.	.	.	.	.	.	.	.
Sonnenscheindauer in Min.		-	5	40	10	5	-	20	-	-	-	-	-	-	-	-	-	-	-	-	-	-	-	-	10

AUFSTIEGE

STATION Wind in m./S.	Seehöhe	Zeit	Boden	200	500	1000	1500	2000	2500	3000	3500	4000	4500	5000	Bemerkungen
							Heute	Morgen							Sichtw. bis Kilom.
Calshot	-	2a	~	~	W 9	W 16	WSW 8								
Egger	-	8a	~	SW 9	W 8	W 8									
Naschau	-	8a	~	S 8	S 12	SW 16									
Rom	-	8a	~	~	SW 7	~	~	WNW 9	~	W 8					
Maddalena	-	8a	~	NW 5	NW 8										
Aurkona	-	8a	~	~	~	~	W 12	~	~	WNW 7	~	W 8			
Genua	-	8a	~	~	E 2	SE 12	~	NW 5							
Mailand	-	8a	~	~	~	SE 6	~	S 4	~	SW 3					
Waraschau	-	8a	~	~	SSE 9	SSE 11	SSE 10								
Kudshin	-	8a	~	~	S 16	S 12	S 10	S 14	~	S 15	~	SW 14			
Krakau	-	8a	~	~	S 6	S 10	S 19	WNW 11							
Brest Litowsk	-	8a	~	~	SSE 3	S 10	S 11	SSW 11	~	SSW 16	~	S ?			
Malta	-	8a	~	~	W 9	~	WNW 9	WNW 16							
Clermont	-	10a	~	SW 7	WNW 10										
Nancy	-	10a	~	~	W 18	SE 2									
							Gestern nachm. u abend								
Lindenberg	122m	8p	SE 4	800 S 14	SSW 15	SSW 10	SSW 10	SSW 10	SSW 9	~	~	~	~	~	~ sh. a - sh. sh - cu, a - cu ~ ~ 50 ~
Neufrow		2p	~	W 11	W 15	W 11									
Holy Head	-	2p	~	WNW 10	W 10	W 9									
Shotwick	-	2p	~	W 11	W 14	W 21	W 14								
Farnborough	-	2p	~	SW 12	W 14	~	SW 14								
Croydon	-	2p	~	WNW 10	W 15	W 11									
Folkstone	-	2p	~	WNW 10	W 13	W 13									
Farnborough 11h		11a	~	9.4°	7.8°	5.0°	2.8°	0.0°	-1.1°	-6.1°	~	-12.2°	~	-18.4°	
Rostock	37m	7p	SSE 6	E 13	SW 13	1100 SSW 15			a - cl	a - cu		sh - cu			~ ~ 20 ~
Croydon	-	7p	~	SW 12	SW 14	WSW 15	WSW 12								
Calshot	-	7p	~	SW 14	WNW 13	WNW 18	WNW 13								
Toulouse		7p	~	~	W 19	WNW 20	WNW 20	WNW 24	~	WNW 16					
Lyon		7p	~	~	SW 5	NW 6	W 10								
Tours		7p	~	~	WNW 15	WNW 15	W 17	W 21							
Lille		7p	~	~	SW 6	SW 11	SW 9								
							Gestern morgen								
Frankfurt a/M	-	11a	SW 7	SW 7	600 SW 20	700 SW 21	1000 SW 20		ci -	~	sh -	cu 1300 m			
Furth	-	10a	WNW 1	~	W 2	900 SW 6	900 SE 11	WSW 1100 SSE 11	1600 S 5	2400 SSW 7	2600 S 9	2900 S 15	a - sh.	2500 m	~ ~ 10 ~
Bremen	-	12m	S 7	300 S 12	S W 8	SSW 18	SSW 18		sh - cu	1800 m		wolkig			~ ~ 20 ~
Hannover	-	11a	SSE 9	S 14	SSW 18	SW 20	S 20	S 18	a - sh.	a - cu		~			~ ~ 20 ~
De Bilt	25m	9a	~	9° 100%	7° 100%	4° 100%	1° 100%	-3° 100%	-5° 100%	-8° 100%	~	-13° 100%	~	-21° 95%	
Marignane	-	10a	~	~	WNW	WNW 10	WNW 11	NW 10							
Straßburg	-	10a	~	S 2	SW 15	SW 14									
Rennes	-	10a	~	~	WNW 15	NW 15	NW 18	NW 18							
Obisko	-	9a	~	SE 2	S 4	SSW 6	SW 8	SW 8	~	SW 11	~	SW 10	~	W 9	1200
Duxford	-	11a	~	11.1° 85%	9.4° 86%	6.1° 84%	2.2° 93%	-0.6° 93%	-3.9°	-2.2° ~	~	-13.3° ~	~	-21.1° ~	-31.7° ~

Sonntag, den 25. Oktober 25.

STATION	MORGEN Luftdruck	Wind	Wetter	Temperat.	Luftdruck Charakter. u. Änder.	W	Höhenlage in km	Wolken (in Zehntel)	Rel. Feucht	Niederschlag	Minimum	Seegang
Wien	753.1	SE 1	01	6	/+0.5	1	10	3	0	0	6	–
Zürich	52.4	SE 1	18	5	/ 0	5	>50	6	9	1	5	–
Bern	52.0	SW 1	11	9	~ 0	1	>50	7	8	0	8	–
Genf	52.0	N 1	01	4	/+1.0	1	20	4	8	0	2	–
Lugano	46.1	S 2	01	6	/+2.0	0	10	3	0	0.3	–	I
Helder												–
Vlissingen												–
Utrecht	47.4	S 2	12	7	/+2.0	0	20	7	0	⊘	5	–
Kopenhagen	48.7	S 1	01	9	/+1.0	1	10	4	7	0	–	II
Skagen	46.7	S 3	11	9	/+1.0	6	4	8	9	1	–	III
Hanstholm	47.8	SSW 3	11	10	/+1.5	6	10	8	9	2	–	II
Blaavandshuk	46.4	S 2	16	9	/+1.5	6	20	8	8	0.2	–	III
Hammershus	48.4	NE 1	11	10	/+0.5	3	20	8	0	0	–	I
Abisko	46.7	Stille	11	1	L 0	5	>50	6	8	⊘	1	–
Haparanda	51.8	SSE 3	55	2	\ -0.5	6	4	10	0	2	1	–
Stensele	48.6	E 1	11	0	/+0.5	6	4	10	8	6	0	–
Oestersund	48.5	SE 2	46	2	— 0	6	4	10	0	0.3	2	–
Hernösand	49.9	Stille	27	4	/+0.5	6	0.2	Nebel	9	3	–	II
Särna												–
Karlstad	48.2	S 2	11	9	/+2.0	2	×	10	8	0.1	7	–
Stockholm	50.8	SSE 1	27	7	/+1.0	3	0.5	Nebel	9	0.2	6	–
Jonköping	48.8	Stille	24	8	/+0.5	6	10	Dunst	0	0.1	7	–
Wisby	50.8	SE 2	27	9	/+0.5	4	0.2	Nebel	0	0.1	–	IV
Kalmar	49.9	SE 1	23	9	/+1.0	6	×	10	9	0.2	–	I
Gällivare	49.8	Stille	52	-0	\ 0	6	4	10	8	3	-1	–
Karlshamn											–	
Bjuröklubb	51.3	S 3	11	3	— 0	2	20	10	×	3	–	IV
Quade Hook											–	
Spitzbergen											–	
Ingö											–	
Valdersund											–	
Kinn	40.7	SE 5	56	9	~+1.6	6	10	10	0	4	–	III
Lister	43.7	S 3	10	10	/+1.5	6	10	7	0	4	–	II
Bären-Insel											–	
Andânes											–	
Röst	42.9	S 5	11	8	L 0	2	50	8	8	0	–	III
Jan Mayen											–	
Färder	45.8	S 3	16	10	/+1.5	5	50	10	×	5	–	III
Vardö											–	
Brönnö	43.3	E 3	11	9	— 0	1	>50	9	8	0	–	×
Ukire	42.3	SSE 4	27	10	/+1.5	3	1	Nebel	0	1	–	III
Dombas	42.5	S 4	16	3	— 0	6	20	8	0	3	3	–
Helsingfors												–
Vasa	52.8	SE 3	11	8	/+1.5		50	10	0	0.2	–	5
Kuopio	55.9	S 5	28	0	/ 0	4	0.05	Nebel	7	2	×	
Dorpat	56.2	SSE 1	23	6	\/+0.8					2	6	–
Riga	54.2	SE 4	22	9	/+0.5	3	2	Nebel	0	0	7	–
Warschau												–
Lemberg												–
Pinsk												–
Wilna												–
Krakau												–
Posen												–
Prag	50.3	W 2	83	9	/+1.5	6	10	10	9	4	8	–
Eger	51.3	SSW 2	11	7	/+1.0	6	20	3	0	0.5	6	–
Freiburg	50.1	W 3	11	10	/+1.0	6	50	10	8	24	9	–
Kaschau	51.3	S 2	41	12	— 0	6	4	10	0	0.1	10	–
Olmütz	48.8	WSW 3	11	9	/+1.0	6	10	10	0	25	9	–
Budapest												–
Belgrad												–
Serajewo												–
Agram												–
Sofia												–
Athen												–
Korfu												–
Turin	52.0	Stille	09	-7	/+1.6	1	10	×	9	0	4	–
Genua	51.3	ESE 4	11	13	/+1.0	0	20	8	7	9	–	V
Livorno	52.3	W 6	02	17	/+1.0	1	50	5	6	8	–	VII
Ancona	53.6	WSW 3	00	15	/+1.6	1	20	×	5	1	–	II
Maddalena	53.6	W 3	02	17	/+2.0	4	20	×	8	⊘	–	V
Messina											–	
Tarent											–	
Venedig	51.7	N 1	27	10	/+1.0	4	0.5	×	9	0	–	5
Rom	54.6	ENE 2	00	13	/+1.5	6	20	×	8	0	10	–
Malta	57.3	WNW 3	30	19	/+1.0	1	50	9	8	⊘	–	I
Madrid	58	WSW 1	Dunst	9								
La Coruña	64	N 5	¼ bed	19								
Mahon	53	WSW 4	•	12								
Malaga												
Horta												
Funchal												

STATION	MORGEN Luftdruck	Wind	Wetter	Temperat.	Luftdruck Charakter. u. Änder.	W	Höhenlage in km	Wolken (in Zehntel)	Rel. Feucht	Niederschlag	Minimum	Seegang
Rochefort												–
Bayonne												–
Bordeaux	750.1	W 1	11	9	/+2.0	–	20	8	–	12	9	–
Clermont												–
Dijon	49.6	SW 2	30	9	/+0.5	–	4	10	–	–	8	–
Calais	48.4	S 2	11	8	/+2.5	–	20	7	–	12	–	5
Brest												–
Paris	47.7	W 2	50	9	/+2.0	–	20	10	–	2	9	–
Perpignan	50.6	NW 2	17	12	×	–	>50	9	–	0	–	–
Rennes	48.7	SW 1	00	6	/+3.0	–	20	klar	–	0.5	6	–
Straßburg	50.8	Stille	11	8	/+1.0	–	>50	7	–	0	8	–
Toulouse	52.5	S 1	50	9	/+1.5	–	20	10	–	3	8	–
Tours	48.7	SW 2	11	9	/+2.0	–	10	8	–	2	9	–
Ajaccio	54.0	Stille	00	13	/+0.5	–	>50	10	–	2	–	III
Le Havre	47.2	SW 1	11	10	/+8.3	–	20	7	–	0.4	–	5
Marignane	52.0	E 2	11	9	/ 0	–	>50	8	–	0	6	–
Nancy											–	
Lerwick	27.1	Stille	11	10	/+1.5	6	20	10	0	1	–	5
Renfrew	43.6	W 3	00	8	/+3.0	5	>50	5	9	0.2	8	–
Cranwell	46.3	SW 3	01	14	/+3.0	0	4	1	0	⊘	4	–
Scilly	49.5	NNW 4	02	11	/+3.5	0	50	6	8	3	–	V
Wick	38.8	WSW 2	11	9	/+2.0	6	50	4	8	0.5	–	5
Malinhead	44.1	WNW 4	16	10	/+2.5	6	50	7	8	0.6	–	IV
Tynemouth	43.1	W 2	01	8	/+2.0	0	20	5	9	0	–	5
Pembroke	47.7	NNW 3	12	11	/+3.0	0	50	6	8	0	–	II
Roches Point	50.7	WNW 3	01	10	/+3.5	0	50	2	8	⊘	–	5
Aberdeen	47.8	SW 2	01	3	/+2.5	0	20	2	0	0	3	–
Valentia	46.6	WSW 2	11	8	×	1	50	8	9	0	–	5
Plymouth	50.6	WNW 3	02	12	/+2.0	5	50	8	6	2	–	VI
Guernsey	49.6	NNW 4	01	4	/+3.0	0	20	1	0	0.1	–	III
Stornoway	47.8	NNW 2	00	3	— 0	5	50	2	9	4	–	I
Holyhead	46.6	NW 5	56	11	/+2.5	6	20	10	0	0.1	–	IV
Donaghadee											–	
Yarmouth	46.5	WSW 1	12	5	/+1.0	0	10	3	9	⊘	–	5
Blacksod	47.3	W 4	11	11	/+1.5	5	50	7	5	4	–	V
Calshot	46.8	NW 2	01	5	/+2.5	3	20	2	0	0.1	–	5
Thorshavn	34.2	WSW 2	50	7	/+2.0	6	4	10	0	3	–	–
Seydisfjord	32.5	NW 5	11	5	— 0	1	2.0		0			
Acureyri	37.0	N 4	11	2	— 0	1	0.05		9			
Isafjord	41.1	N 4	11	1	\ 0	2	2.0		0			
Reykjavik	35.8	Stille	01	0	L -0.5	0	×		7		0	–
Vestmannö	32.9	N 6	09	4								
Alexandrovsk												
Archangelsk												
Ust-Zylma	67.4	SSW 3	¼ bed	-6	/ 0.0					0		
Matochkin-Sharr	48.2	NNW 4	¾ "	-3	/ 0.8					0		
Dickson	45.6	SSW 4	Schnee	-3	\ -1.0					0		
Petersburg	57.5	SE 3	bed.	3	/+0.8					0		
Tscherdyn												
Moskau												
Kasan	79.6	S 1	Klar	-14	/ 0.0					0		
Kiew												
Ufa	80.3	Stille	¼ bed	-5	/+1.2					0		
Saratow	79.2	SE 4	bed	-4	/ 0.0					0		
Orenburg	80.1	N 3	Klar	-8	/+0.7					0		
Odessa	60.6	SSE 4	¼ bed.	14	/+0.3					0		
Sewastopol												
Astrachan												
Emba												
Batum												
Baku	70.1	NW 1	Regen	13	/+1.0					2		
Tobolsk	73.4	SSW 1	bed	-6	/+1.3					0		
Omsk	73.3	W 3	¼ bed.	-8	/+1.3					0		
Tashkent												
V. Imbatskoe												
Tomsk	69.6	W 1	Schnee	-2	/+3.0					3		
Irkutsk												
Jakutsk												
Wladivostok	70.8	NE 3	¼ bed	0	/+0.8					0		
Tanger	63	W 2	Klar	18								
Agadir												
Bou Denib												
Oran												
Algier												
Setif												
Tunis												
Aleppo												
Beyruth												

NORD-AMERIKA 2 UHR NACHTS

	Luftdr.	Wind		Luftdr.	Wind		Luftdr.	Wind		Luftdr.	Wind		Luftdr.	Wind
St. Johns	748	NW 1	La Paz	767	N 2	Bermuda	768	E 1	Duluth	758	W 1	Tatoosh	760	SW 4
Sydney	62	W 4	Edmonton	82	E 4	Key West	62	NE 1	Huron	58	NW 1	San Francisco	58	W 3
Father Point	64	NW 1	Nantucket	64	SE 3	Little Rock	55	N 3	Salt Lake City	63	NW 1	San Diego	55	NW 1
Grey Sound	57	E 3	Washington	78	SW 2	Nashville	52	NW 2	Helena	53	NE 5	Forth Worth	60	NW 4
Belle River	58	Stille	Hatteras	62	SW 4	Cleveland	51	NE 2	Denver	60	W 3	El Paso	58	E 2
Pictou	57	NW 1	Charleston	78	SW 3	Chicago	54	NE 2	Roseburg	66	NW 1	Belle Isle	42	NW 7

STATION	GESTERN NACHMITTAG						GESTERN ABEND								STATION	GESTERN NACHMITTAG					GESTERN ABEND							
	Luftdruck	Wind	Wetter	Temperat.	W	Schnee in cm	Luftdruck	Wind	Wetter	Temperat.	W	Schnee in cm	Niederschlag	Maximum der Tagesw.		Luftdruck	Wind	Wetter	Temperat.	Schnee in cm	Luftdruck	Wind	Wetter	Schnee in cm	Niederschlag	Maximum der Tagesw.	Barograph
Wien															Turin						488	SE 3	10				
Zürich	494	S 1	11	9	5	10	514	SW 2	16	8	2	10	4	10	Genua						473	NE 1	00			2	12
Bern	498	W 2	10	10	6		512	W 1	11	10	1	50	1	12	Livorno						472	W 6	30		50	0.1	16
Genf	493	SW 2	30	13	2	30	517	SW 3	13	11	1	50	0.6	19	Ancona										50	0	16
Lugano	–	N 1	52	7	6	4	478	N 1	11	8	6	10	26	10	Maddalena						486	W 7	10				
Helder	37.6	SW 3	10	12	6	20	399	SW 5	00	12	0	10	5	I	Messina						578	S 4	11			2	0.8
Vlissingen	44.0	SW 5	16	13	6	10									Tarent						583	S 6	10			10	0
Utrecht	398	SW 5	16	12	5	20	420	S 4	00	11	1	20	1	13	Venedig											4	0
Kopenhagen	444	S 3	12	10	7	10	447	SSE 3	01	11	1	20	0	II	Rom						488	SSW 4	90			2	0
Skagen	416	SSE 3	10	9	2	4	414	SE 3	62	9	6	2	1	III	Malta	–	SW 3	12	19	0	50				2	46
Hanstholm	397	SSE 2	80	10	6	10	393	SSE 3	50	9	5	20	1	II	Madrid												
Blaavandshuk	387	SSE 4	20	8	5	20	392	S 4	30	9	5	50	2	IV	La Coruña	56.2	WSW 5	Regen	18								
Hammershus	459	SW 2	00	11	3	40	461	S 4	11	12	3	20	0	V	Mahon	52	NW 5	¾ bed	20								
Abisko	474	SE 1	11	1	2	50									Malaga												
Haparanda	634	S 3	11	1	2	50	543	S 3	11	1	2	–	0	1	Horta	67.0	SW 3	¼ bed	12	1	10						
Stensele															Rochefort	539	W 8	30	15	–	20						
Oestersund	466	SE 2	50	2	6	10	469	SE 2	54	3	6	10	4	3	Bayonne	50.1	WNW 2	30	15	–	10	53.6	W 3	11		60	0	V
Hernösand	486	SE 3	65	5	6	50	485	SE 3	55	5	6	2	13	V	Bordeaux												
Särna	446	Stille	55	3	6	1	456	Stille	27	2	4	–	5	3	Clermont	48.2	S stille	11	13	–	50	51.1	W 2	11		30	0	16
Karlstad	441	E 2	11	9	6	–	451	E 1	11	8	6	–	7	9	Dijon	46.9	WNW 4	57	14	–	20	49.2	SSW 2	01		10	2	04
Stockholm	458	SSE 2	55	7	6	1	470	SSE 1	29	7	3	0.5	2	9	Calais	39.0						41.3	WSW 5				2	16
Jonköping	446	Stille	10	11	6	20	455	Stille	11	9	7	–	1	12	Brest							43.5	W 2	11		50	2	16
Wisby	455	S 2	11	9	6	10	481	SE 3	16	9	3	–	3	I	Paris	40.5	WNW 4	01	18	–	20	46.5	SSW 5	01		40	4	16
Kalmar	463	SW 2	27	9	6	–	476	SSE 2	27	8	4	–	3	I	Perpignan							53.4	NW 7	11		10	0	16
Gällivare	519	E 1	11	–1	2	50	518	E 1	11	–0	6	50	⊜	0	Rennes							44.8	SSW 2	11		10	⊜	16
Karlshamm															Straßburg	463	SW 3	11	13		50	47.9	SSW 3	11		20	⊜	18
Bjuröklubb	523	SE 3	11	2	7	60	522	SE 3	11	2	2	20	0	III	Toulouse	519	W 6	11	16	–	50	54.1	W 4	30	10	50	⊜	17
Quade Hook															Tours	467	WNW 5	11	16	–	50	47.5	WNW 3	11	12	10	⊜	16
Spitzbergen	51.2	NNE 2	12	–9	2	50	52.3	NE 2	00	–9	2	50	0	–	Ajaccio	50.2	W 1	11	17		10	51.9	W 2	11	16	5	⊜	16
Ingö	473	ESE 4	11	12	1	50	464	SE 4	11	2	1	50	0	I	Le Havre	42.5	W 6	30	11		50	43.0	SW 5	50	12	30	2	16
Valdersund	393	SE 6	12	10	1	50	394	SSW 6	00	9	1	60	0	I	Marignane	49.1	WNW 6	01	18		50	52.0	WSW 3	01	15	50	⊜	18
Kinn	357	ESE 6	60	12	6	50	370	SE 7	50	11	6	50	0.5	III	Nancy	45.6	SW 3	11	10	–	60							
Lister	382	SE 5	50	10	6	10	381	SE 5	40	10	6	10	6	IV	Lerwick	28.6	S 3	11	11	2	20	30.4	S 2	11	11	2	50	0
Bären-Insel	489	WNW 3	12	–0	2	10	497	WNW 1	11	0	7	4	⊜	I	Renfrew	32.4	W 4	13	14	5	4	34.7	SW 3	11	11	1	20	02
Andanes	449	SW 3	12	2	1	50	444	SSW 3	11	3	1	50	0	I	Cranwell	30.3	W 4	11	11	1	50	37.8	W 3	06	6	6	50	1
Röst	428	SE 4	11	8	2	50	426	ESE 5	12	8	2	50	0	III	Scilly	40.1	W 6	35	12	6	50	39.8	W 5	30	11	1	50	2
Jan Mayen	416	ENE 7	50	4	6	20	412	ENE 7	55	4	6	10	7	V	Wick	29.5	S 3	11	12	1	50	31.5	W 2	11	16	5	50	03
Färder	429	SSE 4	11	10	2	50	425	SSE 4	42	10	7	50	⊜	III	Malinhead	31.7	W 6	11	13	1	50	29.9	WNW 5	16	11	6	20	1
Vardö	508	WNW 4	13	0	2	50	507	SW 4	11	0	2	20	⊜	–	Tynemouth	32.6	SW 2	50	12	0	10	34.7	WNW 2	13	11	6	10	1
Brönnö	483	SE 4	12	8	1	50	486	SE 4	11	8	1	50	0	–	Pembroke	30.8	NW 5	11	12	5	50	32.8	WNW 4	11	12	5	50	02
Utsire	36.2	S 5	50	10	6	10	37.4	SSE 6	10	9	6	50	⊜	III	Roches Point	32.6	WSW 6	01	12	6	50	33.6	WNW 3	00	9	0	50	0
Dombas	41.2	S 6	10	4	1	50	42.1	Stille	51	4	6	20	01	–	Croydon	33.8	W 4	00	14	8	50	40.3	SW 3	00	9	9	10	2
Helsingfors	534	SE 3	11	4	3	1	528	SE 4	11	4	1	20	0	IV	Aberdeen	30.1	SW 2	11	11	0	50	32.6	SW 2	01	11	0	20	⊜
Vasa	528	SE 4	13	2	2	50	529	E 3	12	3	1	50	–	3	Valentia	33.1	W 4	30	9	5	30	38.8	NW 4	11	11	5	40	3
Kuopio	566	SSE 6	11	–2	2	10	569	SSE 7	11	–1	2	0.05	0	–1	Plymouth	40.3	WNW 3	55	12	6	50	40.2	W 4	11	12	5	20	2
Dorpat															Guernsey							41.8	SE 4	11	12	5	20	2
Riga	50.1	SE 5	28	6	3	10	51.6	SE 3	22	8	3	1	2	8	Stornoway													
Warschau	51.0	SSE 2	11	14	1	10	51.5	ESE 1	01	19	0	10	9	15	Holyhead	36.8	WSW 4	10	12	6	50	37.3	W 2	01	11	1	30	6
Lemberg							55.4	SE 2	00	13	5	4	0.2	40	Donaghadee	34.1	W 2	00	12	0	50	36.2	SW 2	00	9	0	30	0
Pinsk	54.7	S 2	10	17	1	4	54.9	SE 1	11	18	1	2	0	19	Yarmouth	34.3	NW 3	11	14	1	20	40.5	SSW 3	02	14	0	20	⊜
Wilna	50.8	SSE 3	11	15	1	–	53.6	SSE 2	11	13	2	10	0	16	Blacksod	34.3	W 4	11	11	1	50	36.5	W 4	11	10	0	50	1
Krakau	49.9	E 3	11	17	1	10	50.3	S 2	01	13	1	4	0	17	Calshot	31.7	NW 3	11	14	1	0.2	46.4	WNW 3	03	12	0	20	⊜
Posen	47.4	SSE 3	01	14	1	20	48.7	ESE 1	00	10	0	4	0	15	Thorshavn	25.7	Stille	11	9	2	10	27.4	Stille	11	8	2	20	01
Prag	46.1	ESE 2	11	13	0	20	47.2	Stille	12	11	1	10	0	14	Seydisfjord	31.9	NW 1	16	9	6	20	32.0	NW 3	13	7	2	20	
Eger							46.7	WNW 1	11	8	2	10	0	12	Acureyri	35.5	WNW 3	SSE	4	6	20	36.5	N 3	27	4	6	20	
Preßburg	48.3	SE 2	11	18	1	50	48.7	SW 0	11	19	1	4	0	19	Isafjord	42.1	N 6	11	4	2	20	42.8	N 5	12	3	1	50	
Kaschau	52.0	SW 2	11	19	6	2	53.2	Stille	10	12	1	4	3	15	Reykjavik	34.7	SW 1	11	8	1	40	36.5	Stille	11	10	1	20	0
Olmütz	47.9	SE 4	11	14	1	50	48.2	E 2	11	12	1	20	0	15	Vestmannö	33.3	N 2	13	6	1	0.2	32.6	N 6	13	8	1	50	
Budapest	51.1	S 2	¾ bed	19		*									Omsk	63	W 4	bed	–1								
Belgrad	52.6	S 3	10	15	1	20									Alexandrowsk	58	SW 4	⅝	–3								
Serajewo															Archangelsk	66.2	SSW 3	⅝	–4								
Agram															Ust Ezima	67.3	W 4	bed	–3								
Sofia															Petersburg	58.9	SE 4	11	1								
Athen															Wologda	70.1	SE 4	¾	–3								
Korfu															Kiew	57.9	SE 2	bed	15								

SCHIFFSMELDUNGEN

Datum	Zeit	Breite	Länge v. Gr.	Luftdruck	Wind	Wetter	Temper. Luft	Temper. Wasser	W	Schnee in cm	Wolken (in Zehnteln)	Seegang	Dünung aus
21. Okt.	8 a	68.1 N	31.0 W	44.3	S 4	40	7	8		10		5	N
"	8 a	59.8 N	46.0 W	49 -	NW 5	16	11	10	5	20	8	7	NW
"	2 p	60.8 N	18.8 W	45 -	WNW 7	12	13	5	20	8		7	W
"	2 p	58.7 N	4.9 W	28 -	W 2	10	11	12	6	20	6	1	SW
"	2 p	59 N	24.0 W	51 -	NW 5	13	12	13	5	20	7	7	NW
"	7 p	56.0 N	12.2 W	49 -	NW 5	11	12	12	5	20	10	7	NW
"	7 p	60.1 N	4.2 W	37 -	SSE 6	10	12	11	0	20	7	1	S
"	7 p	59.1 N	2.2 W	35 -	SSW 6	54	10	–	2	20	10	4	S
"	7 p	51.8 N	16.5 W	48 -	NW 5	01	14	13	1	20	2	7	N
"	7 p	45.5 N	41.3 W	58 -	W 6	02	12	–	6	50		5	W

Datum	Zeit	Breite	Länge v. Gr.	Luftdruck	Wind	Wetter	Temper. Luft	Temper. Wasser	W	Schnee in cm	Wolken (in Zehnteln)	Seegang	Dünung aus
25. Okt.	2 p	58.9 N	1.5 E	43 -	SSW 4	10	11	10	0	50	6	3	S
"	2 p	48.3 N	27.7 W	50 -	WNW 6	12	15	16	2	20	10	5	W
25. Okt.	2 a	50.6 N	19.8 W	53 -	NW 4	01	13	13	5	20	3	6	NW
"	8 a	58.4 N	17.7 W	49 -	WNW 4	10	11	11	5	50	6	7	W
"	8 a	56.5 N	18.1 W	42 -	WSW 5	12	11	11	5	20	10	5	SW
"	8 a	51.0 N	16.0 W	53 -	W 3	16	14	14	5	50	7	5	NW

WETTERBERICHT
DER
DEUTSCHEN SEEWARTE

JAHRGANG 50 , Nr. 299 VERLAGSORT HAMBURG Montag den 26. Oktober 1925

Mitteleuropäische Zeit — **Luftdruck reduziert** auf 0°Temperatur, Meeresspiegel und Schwere in 45° Breite — **Temperatur** in Celsius-Graden — **Windstärke** nach Beaufortskala (12 = Orkan) — **Wetter:** 00 bis 09 wolkenlos bis halb bedeckt; 10 bis 19 halb bis ganz bedeckt; 20 bis 29 Dunst oder Nebel; 30 bis 39 Schauer; 40 bis 49 Rieselregen; 50 bis 59 sonstiger Regen; 60 bis 69 Schnee; 70 bis 79 Graupel oder Regen und Schnee gemischt; 80 bis 89 Hagel; 90 bis 99 Gewitter — **W** = Witterungsverlauf seit der letzten Beobachtung: 0 = wolkenlos bis halb bedeckt, 1 = wolkig, 2 = anhaltend ganz bedeckt, 3 = Dunst oder Nebel, 4 = dichter Nebel, 5 = Schauer, 6 = Regen oder Rieselregen, 7 = Schnee, 8 = Graupeln oder Hagel, 9 = Gewitter — **Relative Feuchtigkeit:** 0 = 95 bis 100 %, 9 = 90 bis 94 %, 8 = 80 bis 89 %, 7 = 70 bis 79 %, 6 = 60 bis 69 %, 5 = 50 bis 59 %, 4 = 40 bis 49 %, 3 = 30 bis 39 %, 2 = 20 bis 29 %, 1 = 10 bis 19 %.

GESTERN NACHMITTAG 2 UHR

DEUTSCHE STATIONEN	Uhrzeit	Luftdruck	Wind	Wetter	Temperat.	Luftdruck Charakter. u. Änder.	W	Sichtweite in km	Wolken (in Zehntel)	Rel. Feucht.	Seegang	Wolkenhöhe
Borkum	2	750.2	SW 4	10	12	/ +0.5	1	20	6 Sc	6		5
Helgoland	2	—	SW 3	bedeckt	—						U	
Altenwalde	2	49.9	WSW 3	12	12	\ 10.5	3	10	6 Sc	5		5
Bremen	2											
Hamburg	2	50.7	SW 3	01	13	/ +1.5	0	4	4 St-Sc	7		6
Kiel	2											
Warnemünde	2											
Swinemünde	2	49.6	NW 1	15	10	/ +1.0	3	4	10 St	8		5
Rügenwaldermünde	2											
Danzig	2	48.7	Stille	25	9	\ −1.0	3	2	10 Ni	9		3
Königsberg	2	49.1	ESE 3	16	12	\ −0.5	6	10	10 St	9		5
Memel	2											
Aachen	2											
Hannover	2											
Magdeburg	2	51.5	WNW 3	01	15	/ +1.0	1	50	3 Sc-Sc	6		6
Dresden	2	51.9	WNW 3	11	12	/ +1.0	1	50	8 St-Sc	7		5
Berlin	2											
Grünberg in Schles.	2											
Breslau	2	51.5	W 3	10	12	/ +2.0	6	20	7 Sc-Cu	6		4
Frankfurt a. M.	2											
Karlsruhe	2											
Friedrichshafen	2											
Bamberg	2											
München	2	52.3	SSW 1	02	16	— 0	0	750	4 Sc	4		8
Kahler Asten 852	2	—	SSW 2	12	7	/ +1.5	1	250	9 Sc-Ni	9		8
Wasserkuppe (Rhön) 950	2	6										
Feldberg im Taunus 801	2	6										
Brocken 1142	2	6										
Fichtelberg 1213	2	6	49.5	WNW 3	12	4 / +1.0	1	50	9 Sc-Ni	9		1
Schauinsland 1605	2	6										
Feldberg i. Schwarzw. 1497	2	6										
Zugspitze 2964	2	6										
Säntis 2500	2	5	54.6	SE 1	02	−0.5 / +1.0	0	750	4 Sc-Ni	8		7
Sonnblick 3106	2	6										

Seehöhe in Metern

GESTERN ABEND 7 UHR

DEUTSCHE STATIONEN	Uhrzeit	Luftdruck	Wind	Wetter	Temperat.	Luftdruck Charakter. u. Änder.	W	Sichtweite in km	Wolken (in Zehntel)	Rel. Feucht.	Niederschlag	Maximum	Seegang	Wolkenhöhe
Borkum	7	752.5	SW 2	00	10	/ +2.5	0	10	4 St-Sc	0	0	—	I	3
Wilhelmshaven	7													
Helgoland	7	52.7	SW 1	00	9	/ +1.5	1	4	4 St-Sc	8	0	13		0
Altenwalde	7	52.8	SW 1	01	11	/ +1.0	1	10	9 St-Sc	8	0	14		3
Bremen	7	53.9	Stille	01	10	/ +1.0	0	4	1 St-Sc	9	0	14		6
Hamburg														
Kiel	7	54.3	SW 2	01	8	/ +2.0	0	—	Wolkenlos	8	0	12		5
Warnemünde	7	52.3	W 1	01	10	/ +2.0	0	10	5 St	9	0	—	I	5
Swinemünde	7	52.3	W 1	11	9	/ +2.0	1	—	8 St-Sc	9	0	11		—
Rügenwaldermünde	7	51.3	W 3	Regen	10	/ +1.9	1	—	—	—	—	10		—
Danzig	7	49.9	W 4	35	11	/ +1.0	9	20	9 St-Sc	9	2	11		4
Königsberg	7	49.5	S 3	11	10	/ +1.5	6	10	10 St-Sc	8	2	13		4
Memel	7													
Aachen	7	54.5	Stille	11	11	/ +1.5	5	10	8 St-Sc	9	0.3	15		4
Hannover	7													
Magdeburg	7	52.2	W 1	11	10	/ +2.5	1	10	6 St-Sc	8	0	15		7
Dresden	7	54.6	W 2	11	11	/ +2.6	1	10	7 St-Sc	8	0	15		6
Berlin	7													
Grünberg in Schles.	7	55.4	WNW 3	01	10	/ +2.4	1	50	3 St-Sc	8	0	8		3
Breslau	7	56.2	W 2	26	10	/ +2.0	6	10	8 Ni	9	12	10		7
Frankfurt a. M.	7	55.5	W 1	01	8	/ +2.0	1	10	2 St-Sc	8	9	12		2
Karlsruhe	7													
Friedrichshafen	7	55.2	SW 1	16	11	/ +2.5	3	10	9 St-Sc	7	1	14		6
Bamberg	7													
München	7	56.6	N 1	11	8	/ +2.0	1	50	9 St-Sc	9	0	15		7
	917	57.9	S 1	11	9	/ +2.0	1	20	10 St-Sc	9	0	15		8
	7	57.2	SE 1	12	6	/ +2.0	1	50	9 St-Sc	9	0	15		7
Kahler Asten 852	7	—	SW 4	11	7	/ +1.0	2	50	10 St-Sc	9	0	8		2
Wasserkuppe (Rhön) 950	7	6												
Feldberg im Taunus 801	7	6												
Brocken 1142	7	56.2	SW 4	11	3	/ +1.5	1	50	8 St-Sc	9	0	5		4
Fichtelberg 1213	7	55.4	WSW 4	01	4	/ +2.0	1	50	2 St-Sc	9	0	5		2
Schauinsland 1605	7	6												
Feldberg i. Schwarzw. 1497	7	6												
Zugspitze 2964	7	6												
Säntis 2500	7	56.2	SW 4	11	3	/ +1.5	1	50	8 St-Sc	9	0	5		4
Sonnblick 3106	7	55.4	WSW 4	01	4	/ +2.0	0	50	2 St-Sc	10	0	5		2

Seehöhe in Metern

Luftdruck der Bergstationen nicht auf Schwere und Meeresspiegel reduziert

KÜSTENSTATIONEN UND FEUERSCHIFFE

NACHMITTAG UND ABEND DES VORTAGES

List
2p: SW 1, bedeckt, diesig, See II
7p: SW 1, " " " II

Bülk
2p: 750.0, WSW 3, 8°, 13°, Sicht 20 km, See I
7p: 52.8, W 2, 1/2, 10°, " 20 " " I

Arkona
2p:
7p:

Außenjade
2p:
7p:

Marienleuchte
2p: 756.2, SW 2, W, 13°, Sicht 20 km, See I
7p: 57.8, Stille, 0, 8°, " 20 " " I

Borkumriff
2p: 749.4, SSW 4, 1/2, 10°, WT 12°
7p: 51.7, SW 3, 01, 11°, See III, WT 13°

Amrumbank
2p: WSW 3, bedeckt, See III, LT 10.5°, WT 13.6°
7p: WSW 4, bewölkt, " III, " 11.0, " 14.0°

Adlergrund
2p:
7p: WNW 2, wolkig, See II, Sicht 4 Seem.

Borkum
5p: 751.2, SW 4, 06, 10°,

HEUTE MORGEN

List
8a: SW 3, bedeckt, diesig, See II
11a: SSW 2-3, bewölkt, etw. diesig, See III

Bülk
8a: 752.7, SW 4, W, 6°, Sicht 2 km, See I
11a:

Arkona
8a: SW 2, heiter, See III
11a:

Außenjade
8a: SW 3, bewölkt, See II
11a:

Marienleuchte
8a: 759.7, SW 3, W, 8°, Sicht 200 Meter, See I
11a:

Borkumriff
8a: 756.5, SW 4, W, 10°, See III, WT 12°
11a:

Amrumbank
8a: SW 3, bewölkt, See III, LT 11.2°, WT 13.4°
11a:

Adlergrund
8a: WSW 3, heiter, See III, Sicht 10 Seem., LT 10.0°, WT 9.8°
11a: SW 3, heiter, See III, " 10 " " 11.6, " 9.8°

Borkum
11a: 757.6, SW 4, 10, 8°,

HEUTE MORGEN 8 UHR

DEUTSCHE STATIONEN	Uhrzeit	Luftdruck	Wind	Wetter	Temperat.	Luftdruck Charakter. u. Änder.	W	Sichtweite in km	Wolken (in Zehntel)	Rel. Feucht.	Niederschlag	Minimum	Seegang	Wolkenhöhe
Borkum	8	757.4	SW 4	11	5	\ −1.0	2	10	10 St-Sc	0	0	—	I	3
Wilhelmshaven	N	58.0	SSW 3	27	7	/ +1.5	3	1	Nebel	0	0	6		3
Helgoland	8	59.3	SW 4	Nebel	9								III	
Altenwalde	8	58.6	SW 3	01	6	/ +1.0	0	2	5 St-Sc	0	0	2		5
Bremen	8	60.4	S 3	28	2	/ +1.0	4	0.5	Nebel	9	0	6		—
Hamburg	8	59.7	S 1	28	3	/ +1.0	3	0.5	Nebel	9	0	6		—
Groß-Borstel	8		8	2	27		3	0.5	10	9	0	6		0
Kiel	8	59.3	SW 2	27	4	/ +1.5	4	—	Nebel	0	0	8		3
Warnemünde	8	58.3	S 1	01	6	/ +1.0	0	10	2 St-Sc	8	0	—	I	6
Swinemünde	8	60.6	SW 1	12	7	/ +1.0	6	4	7 St-Sc	9	0.5	5		5
Rügenwaldermünde	8	60.1	SSW 3	bedeckt	7	/ +1.6	—	—	—	—	10	7	II	—
Danzig	8	61.3	SW 3	11	10	/ +2.5	1	10	9 St-Sc	9	3	5		5
Königsberg	8	61.9	SW 3	21	9	/ +2.5	3	1	10 St	9	0	7		5
Memel	8	62.2	W 4	21	10	/ +4.5	3	4	10 St	9	2.1		IV	0
Aachen	8	61.5	S 4	01	7	/ +0.5	0	50	3 St-Sc	8	0	7		3
Lüneburg	8	59.8	SW 1	11	6	/ +2.0	0	0.05	10 Ni	0	0	4		0
Hannover	8	61.0	S 1	10	8	/ +1.3	0	2	Nebel	0	0	8		3
Magdeburg	8	60.3	S 1	12	7	/ +2.0	1	4	8 St	8	0	6		6
Dresden	8	60.3	S 3	11	3	/ +1.0	1	50	9 St-Sc	8	0	6		5
Berlin	8	61.8	SW 1	33	8	/ +1.5	0	7	7 St-Sc	8	0	7		6
Grünberg i. Schles.	8	62.7	S 2	11	7	/ +1.5	1	20	6 St-Sc	8	0	6		6
Breslau	8	62.7	SE 1	01	4	/ +1.5	0	3	3 St-Sc	9	0	3		5
Frankfurt a. M.	8	62.8	WSW 1	10	9	/ +1.5	6	4	6 St	9	6.2	8		6
Karlsruhe	8	63.1	SW 1	11	10	/ +1.5	1	50	8 St-Sc	9	0	7		5
Friedrichshafen	8	63.2	ESE 1	01	6	/ +1.0	5	50	3 St-Sc	0	0.1	6		7
Bamberg	8	63.3	S 2	11	7	/ +1.0	7	10	10 St	9	0.1	5		7
München	8	65.3	SW 1	01	3	/ +2.0	0	4	1 wolkenlos	9	0	1		9
Kahler Asten 852	8	—	SW 4	27	4	/ +1.0	4	0.05	Nebel	0	0.1	3		0
Wasserkuppe (Rhön) 950	8	66.4	SW 1	15	5	/ +1.0	4	0.05	10 St	0	0.1	4		0
Feldberg im Taunus 801	8	66.1	SW 1	27	4	/ +1.5	4	0.2	Nebel	0	0.1	4		0
Brocken 1142	8	66.1.3	SW 5	28	3	/ +1.0	4	0.2	Nebel	0	0	3		0
Fichtelberg 1213	8	66.8.8	SE 5	26	3	/ +1.0	3	0.5	4 St-Sc	0	0	2		0
Schauinsland 1605	7/8	67.7.9	WSW 4	01	1	/ +1.0	1	50	3 St-Sc	0	0	2		0
Feldberg i. Schwarzw. 1497	7/8	66.6	SW 2	28	1	/ +0.5	4	0.05	Nebel	0	2	0		0
Zugspitze 2964	7/8	70.0	SE 3	01	−6	/ +1.0	0	25	wolkenlos	0	0.1	8		0
Säntis 2500	8	67.4	SE 2	00	−4	/ +1.0	1	25	3 St-Sc	0	0	−6		5
Sonnblick 3106	8													

Seehöhe in Metern

Luftdruck der Bergstationen nicht auf Schwere und Meeresspiegel reduziert

Nachdruck und Verwertung für öffentliche Vorhersage verboten!

Montag, d. 26. Oktober 1925

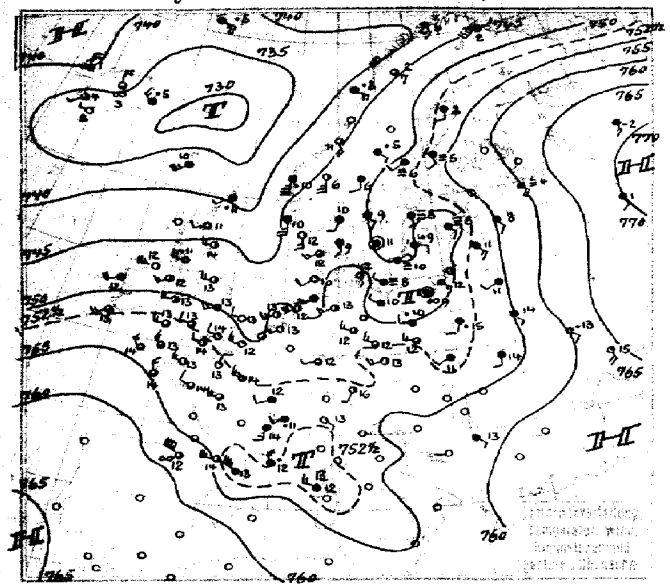

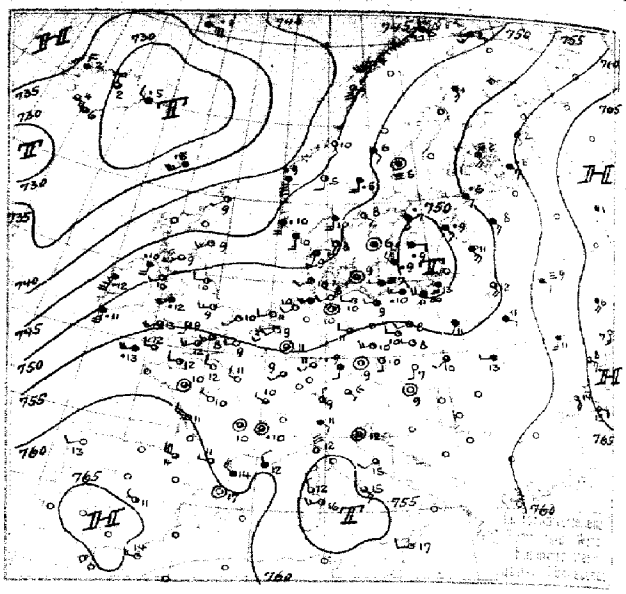

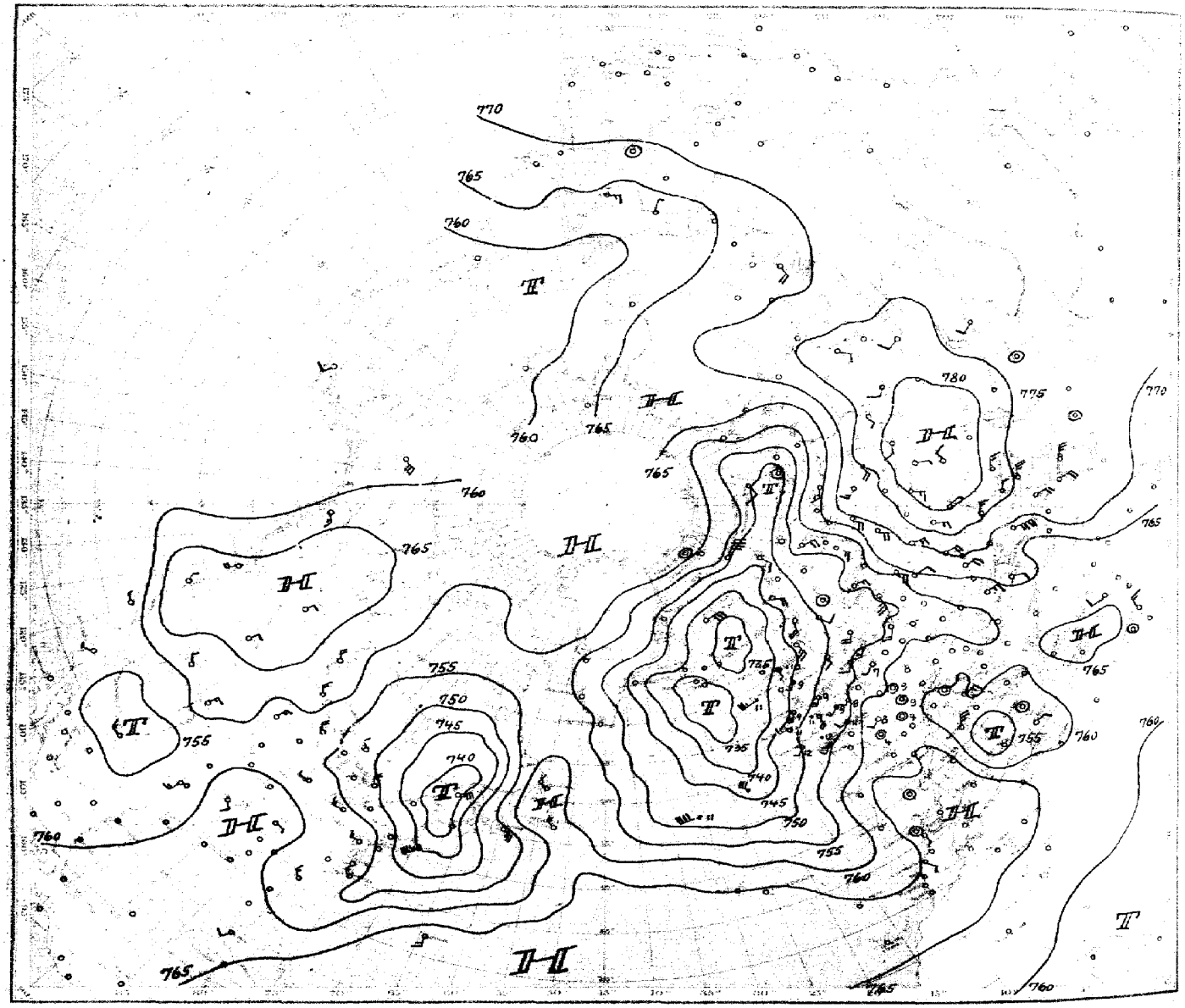

Luftdruck, Temperatur, Wind, Himmelszustand der nördlichen Halbkugel
vom Montag, d. 26. Oktober 1925 morgens.

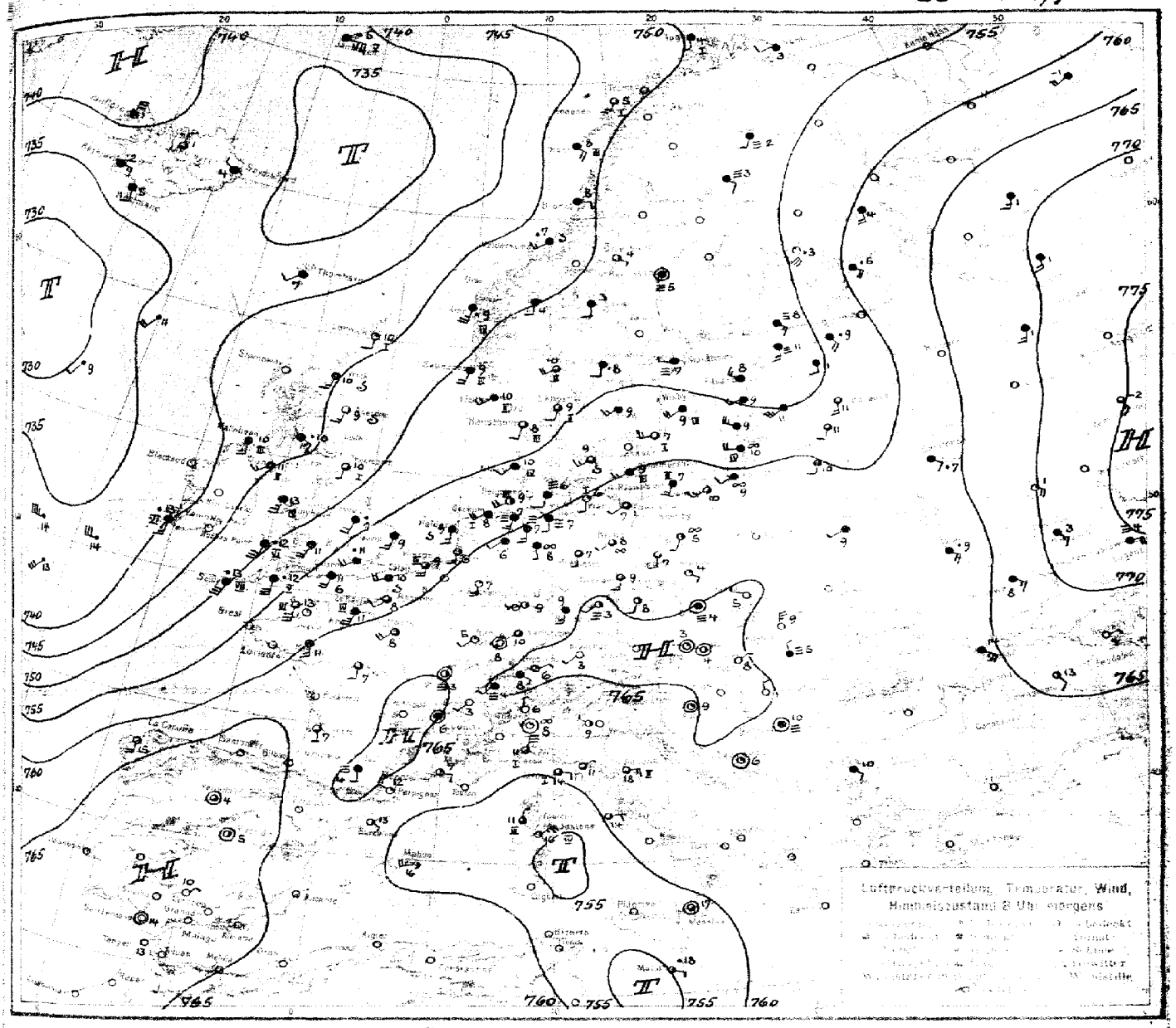

Kgl. WETTER-ÜBERSICHT 8 Uhr morgens. Montag, den 26. Oktober 1925.

Ein Rücken des über Spanien und dem südlichen Frankreich gelegenen Hochdruckgebietes ist, durch primären Einfluß unterstützt, zur starken Entwicklung gekommen und bedeckt heute das ganze mittlere Europa. Auch das über Rußland lagernde Hoch hat sich noch weiter verstärkt und Fühlung mit dem mitteleuropäischen genommen. Infolge örtlicher Abkühlung ist es vielfach auf dem Festlande zur Bildung von Strahlungsnebel gekommen. Die Zyklone über dem Ozean hat sich vertieft und zeigt heute zwei Kerne, von denen der südliche Neigung zeigt sich abzuspalten und eine südöstliche Bahn einzuschlagen, während der Hauptkern ostwärts wandern und sich mit dem abziehenden, alten Depressionsgebiet verbinden dürfte. Unser Wetter wird in den nächsten Tagen unter dem Einflusse der von Irland und England vordringenden Depression stehen.

WETTERAUSSICHTEN AN DER DEUTSCHEN KÜSTE für Dienstag, den 27. Oktober 1925.

Nordsee und Ostsee: Frische, böige Winde aus westlichen Richtungen, vorwiegend wolkig, mild, Regenfälle.

Westliche Ostsee: (W. Swinemünde:) Zunächst schwache, später stark auffrischende Südwest- bis Westwinde, zunehmende Bewölkung, Regenfälle, mild.

Östliche Ostsee: (W. Königsberg:) Nach kurzer, nur leichter Besserung unbeständig, windig, Regen, mild.

Sturmwarnungen:

Buchdruckerei Hartung & Co., Hamburg

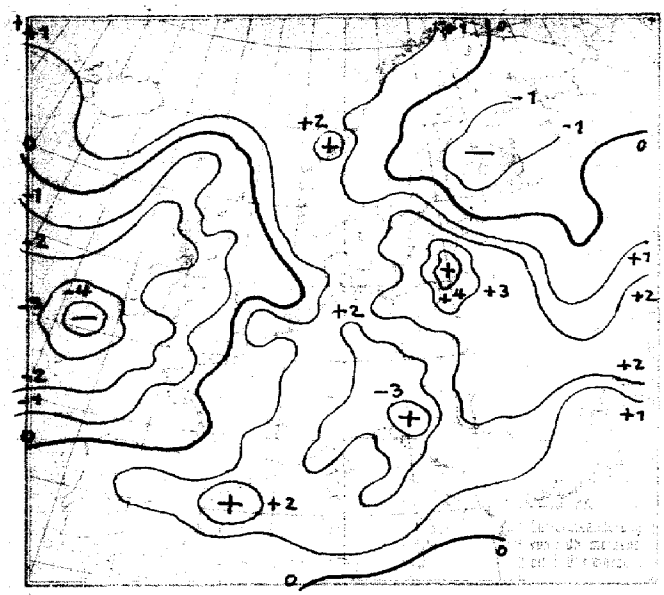

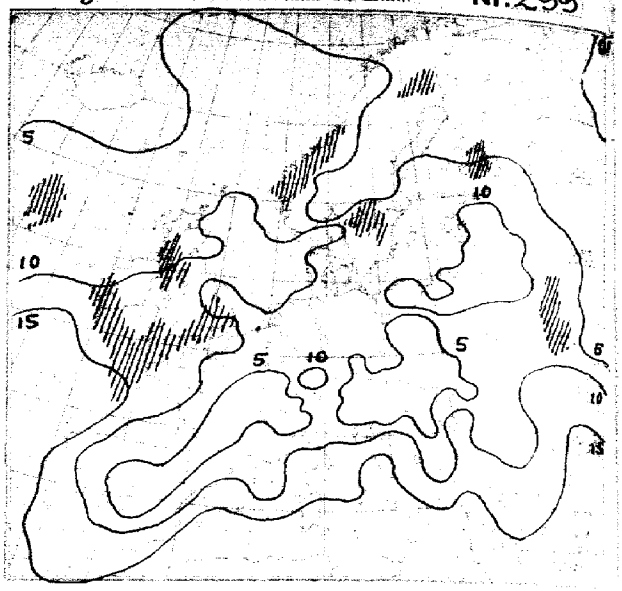

NACH AUFZEICHNUNGEN DER REGISTRIERAPPARATE ZU HAMBURG SEIT GESTERN 8 UHR MORGENS (M. E. Z.)

STUNDE		9	10	11	12m	1	2	3	4	5	6	7	8	9	10	11	12n	1	2	3	4	5	6	7	8
Thermograph		9.0	9.8	10.5	11.9	12.4	13.2	12.1	12.0	10.3	10.6	9.6	9.4	9.0	8.6	8.0	7.3	7.0	6.6	6.8	6.7	6.1	6.6	6.6	6.6
Barograph		45.2	45.6	46.0	46 4	46.8	47.2	47.7	48.3	48.5	49.7	50.1	50.8	51.3	51.6	52.2	52.7	53.2	53.7	54.1	54.7	55.0	55.5	55.8	56.1
Anemograph	Richtung	WSW	WSW	WSW	WSW	SW	WSW	SW	WSW	WSW	WSW	WSW	WSW	SW	SW	S	S	S	WSW	SW	WSW	WSW	WSW	WSW	WSW
	m. p. S.	3.5	4.0	3.8	2.8	3.0	3.8	5.2	3.5	2.1	1.2	1.0	1.0	1.4	1.6	1.4	1.2	1.0	2.2	1.5	3.5	2.8	2.1	2.1	3.2
Regenmesser		-	-	-	-	-	-	-	-	-	-	-	-	-	-	-	-	-	-	-	-	-	-	-	-
Sonnenscheindauer in Min.		60	60	60	45	5	20	55	60	10	-	-	-	-	-	-	-	-	-	-	-	-	-	-	-

AUFSTIEGE

STATION Wind in m./S.	Seehöhe	Zeit	Boden	200	500	1000	1500	2000	2500	3000	3500	4000	4500	5000	Bemerkungen
						Gestern nachm. u. abend.									Sichtw. bis Kilom.
Calshot		2a	-	-	W 6	W₂S 6	W₂W 8								
Egar		8a	-	SW 3	W 8	W 4									
Kaschau		"	-	S 8	S 12	S₂W 16									
Rom		"	-	-	SW 8	-	-	WNW 6	-	W 8					
Maddalena		"	-	NW 5	NW₂N 8										
Ancona		"	-	-	-	-	W₂S 12	-	-	WSW 7	-	W₂S 8			
Genua		"	-	-	E₂S 7	SE₂S 12	-	WSW 5							
Mailand		"	-	-	-	SE 6	-	S 4	-	SW 3					
Warschau		"	-	-	SSE 9	SSE 11	SSE 12								
Lublin		"	-	-	S 16	S 17	S 16	S 14	-	S 15	-	SW 14			
Krakau		"	-	-	S 6	S 10	S 14	WSW 11							
Brest-Litowsk		"	-	-	SSE 3	S 10	S 11	SSW 11	-	SSW 16	-	S 2			
Malta		"	-	-	W₂N 3	-	WSW 3	WSW 16							
Clermont		10a	-	S₂W 7	WSW 10	-									
Nancy		"	-	-	W₂S 18	SE 3									
Felixstowe		2p	-	WSW 4	NW₂W 6	NW₂W 6	NW₂W 6	W₂N 4	-	WSW 6	-	-	-	NW₂N 6	
Farnborough		"	-	-	NW 6	NW₂W 7	NW 8	-	-	NW 9	-	NW 8			
Calshot		"	-	NW 6	-	NW 8	NW 7	NW 7	-	NW₂N 8					
Kastrup	37 m	6P	Stille	WSW 7	W₂S 8	W₂N 8 (1950)	str. ew								" bis 10 "
Calshot		7P	-	-	W 7	W₂N 8	WNW 9								
						Heute morgen.									
Rostock	37 m	7a	S₂W 3	SW 8	WSW 12	WSW 10	WSW 12	WSW 10	2600 WSW 16	ci str.	strew.				" " 10 "
"	"	8a	6.1 100	8.3 400 88	6.4 600 61	1.9 1000 63	1.1 1200 58	8.2 1800 64							
"	"		S₂W 3	WSW 12	SW₂W 12	SW₂W 13	SW₂W 14	SW₂W 13	ci str.	strew	str.	7.0 m	-	WSW 4	" " 4 "
Friedrichshafen	400 m	7a	-	-	400 SE 3	WSW 4	-	S₂W 2	-	S₂E 2	-	W₂W 3	4000 Stille	4500 WSW 4	" " 50 "
														WSW 6	
Prag	254 m	8a	SSW 1	SW₂S 4	SW 5	SW 4	W₂N 7	W₂N 5	-	W₂N 8	strew				" " 4 "
Dresden		7a	SE 3	SE 4	300 S 3	500 WSW 6	1000 W₂S 8	1500 WSW 8	2000 WSW 9	2500 SW₂W 10	strew	str	ni		" " 4 "
Leipzig		"	SW₂S 1	SW 2	SW₂W 4	W₂S 4	W 8 4								" " 2 "
Frankfurt a/m.		8a	SW 2	SW₂W 3	SW 9	SW₂W 10	SW₂W 8	SW 6							" " 4 "
Breslau		"	SE 1	400 SW S	SW₂S 3	SW₂W 5	W₂N 6	W₂S 7	-	-	W₂S 7	4500 W 8	ew		" " 4 "
Lindenberg	122 m	10a	SW₂S 3	300 W₂S 8	W₂S 6	W₂S 9	W₂S 11	W₂S 12	SW₂W 13	SW₂W 13	SW₂W 13	str.	3000 m		" " 4 "
Cramell		2a	-	-	WSW 12	WSW 13	WSW 15								
Calshot		2a	-	-	WSW 10	SW₂W 11	SW₂W 11								
Ancona		8a	E S	E₂N S	E₂N S	E₂N 6	str	ci str							" " 20 "
Mailand		"	Stille	-	-	ESE 3	-	S₂W 5	-	S 2	ew				" " 0.5 "
Rom		"	NNE 3	SE 3	-	SE 4	-	-	-	SSE 5	astr,	ci str			" " 50 "
Maddalena		"	NE 9	-	E₂N 21	E 18	ESE 3	ewne	ci str						" " 4 "
Kaschau		"	N 9	N 7	NNE 13	NNE 9	N₂W 4	N 4	-	SW₂W 3	-	WSW 4			" " 20 "
Helder		"	S 5	-	SW₂W 14	WSW 12	W₂S 14	ni							" " 10 "
Malta		"	-	E 7	-	SE₂S 2	SW₂ S 3								
Calshot		"	-	SW₂S 16											

Montag den 26. Oktober 1925

STATION	MORGEN Luftdruck	Wind	Wetter	Temperat.	Luftdruck Charakter. u. Änder.	W	Kalkwerte in km	Wolken (in Zehnteln)	Rel. Feuchte	Niederschlag	Minimum	Seegang
Wien	760.3	Stille	1/4 bed.	3	+1.8				9	0	3	-
Zürich	66.2	SE 1	11	8	+1.5	2	1	10 6 a-m	0	0	7	-
Bern	65.2	SW 1	13	4	+1.5	4	0.2	Nebel	0	0.4	4	-
Genf	60.6	SW 1	01	5	+1.0	0	4	Wolkenlos	0	0	3	-
Lugano	63.7	N 1	100	6	+2.0	6	20	"	7	6	5	-
Helder	57.3	S 3	11	9	+1.0	6	10	10 m	0	0.2	-	3
Vlissingen	59.2	S 4	12	9	+1.0	1	10	8 SW-m	7	0	-	4
Utrecht	59.2	S 3	12	6	+1.0	1	4	7 S-m	9	0.1	5	-
Kopenhagen	58.1	SW 3	11	9	+1.5	3	50	9 S-SW	7	0	-	5
Skagen	53.9	SW 2	15	9	+1.0	3	4	9 m	9	0	-	II
Hanstholm	53.3	SW 2	11	8	+1.0	2	20	8 S-m	0	0	-	II
Blaavandshuk	56.0	SW 2	16	10	+0.5	6	4	10 m	-	(10)	-	IV
Hammershus	59.5	SW 3	15	9	+1.8	4	+	10 SW-m	0	0	-	IV
Abisko												-
Haparanda	52.8	SE 2	23	3	-0.5	6	0.5	Nebel	0	4	3	-
Stenaeke												-
Oestersund	51.4	SE 1	01	4	0	2	50	5 S-SW	9	0	4	-
Hernösand	51.3	Stille	27	5	0	1	0.2	Nebel	0	1	-	I
Sarna	50.7	S 2	11	3	+0.5	3	50	10 m	0	0.2	2	-
Karlstad	53.7	SSW 2	44	8	+1.0	0	-	10 m	0	0.3	6	-
Stockholm	54.4	W 1	23	7	+2.0	6	3.5	Nebel	0	1.0	6	-
Jönköping	56.3	SW 3	11	9	+1.0	7	10	10 SW-m	9	0		-
Wisby	57.0	SW 4	11	9	+2.5	6	50	10 m	9	7	-	III
Kalmar	58.5	WSW 3	11	7	+2.0	6	-	8 SW	9	0.3	-	I
Gällivare	51.9	W 1	20	2	0	2	10	10 m	8	0.3	1	-
Karlshamm												-
Bjuröklubb												-
Quade Hook												-
Spitzbergen	63.7	Stille	01	-14	+1.5	0	20	1 cu	9	0	-	-
Ingö	50.7	S 2	11	4	+1.5	2	20	10 m	8	0	-	I
Valdersund	48.7	SW 3	44	7	+2.0	2	20	10 SW-m	0	0.5	-	3
Kiruna	48.3	SSE 5	58	9	+1.0	6	10	10 m	9	2	-	IV
Lister	52.2	SW 4	11	10	+1.0	6	20	10 m	0	2	-	II
Bären-Insel	57.9	ESE 3	11	-2	+1.5	2	2	10 m	9	0	-	VIII
Andänes	49.4	SSW 5	11	5	+1.5	5	1.0	9 a-m	0	1	-	I
Röst	46.3	SE 4	11	8	+1.0	6	50	10 SW-m	9	0.6	-	III
Jan Mayen	38.8	E 6	50	5	+1.0	6	-	10 m	9	0.5	-	V
Färder	52.3	SW 4	10	10	+1.0	2	50	8 S-m	-	0	-	IV
Vardö	50.7	WSW 2	11	3	0	2	50	10 SW-m	7	(9)	-	-
Brönnö	48.0	E 2	11	8	0	1	50	10 S-m	0	0	-	-
Utsire	50.5	SSW 4	11	9	+1.0	6	20	10 m	0	1	-	III
Dombas	50.0	S 2	11	4	+1.0	1	50	10 6 SW-m	8	0	3	-
Helsingfors	57.2	SE 3	57	8	+0.5	6	1	Nebel	0	9	6	-
Vasa												-
Kuopio	54.0	SSE 4	55	3	-1.5	6	100	10 m	7	1	2	-
Dorpat	54.9	S 2	12	11	0						7	-
Riga	57.1	SW 5	11	11	+2.5	2	20	10 SW	9	0.2	9	-
Warschau												-
Lemberg												-
Pinsk	63.2	WNW 1	11	9	+2.5	2	2	10 cu	9	0	8	-
Wilna	61.2	SSW 2	11	10	+2.0	2	10	10 SW-m	8	0	10	-
Krakau	55.3	WNW 1	20	5	+1.8	1	10	Wolkenlos	0	1	2	-
Posen	53.2	SSW 1	23	5	+1.0	3	2	6 a-m	0	0	3	-
Prag	64.5	SW 1	12	8	+2.0	0	4	9 SW-m	8	(9)	6	-
Eger	66.3	SW 1	27	3	+1.0	3	0.8	8 a-m	0	(9)	2	-
Preßburg	65.3	Stille	01	4	+1.0	0	50	4 a-m	0	0	2	-
Kaschau	64.0	N 5	01	9	+2.0	0	20	Wolkenlos	0	0	6	-
Ofenfix	65.3	Stille	25	4	+1.8	4	1	3 S-m	0	0	3	-
Budapest	63.6	NE 1	klar	8	+1.0				9	1	6	-
Belgrad	64.1	Stille	29	10	+1.0	4	1	Nebel	0	7	9	-
Serajewo	64.8	Stille	01	6	+1.5	0	10	2 a-m	9	0	5	-
Agram	64.7	Stille	00	9	+2.0	0	20	2 a-m	9	0	8	-
Sofia	63.2	SE 1	bed.	10	+1.0				9		9	-
Athen												-
Kortu												-
Taria												-
Genua	62.4	NNE 6	00	11	+2.0	7	50	3 S-SW	7	10	-	I
Livorno	61.4	E 2	13	14	+1.5	1	50	9 S	7	0	-	I
Ancona	62.3	E 3	11	18	+0.5	1	20	7 S	7	0	-	II
Maddalena	57.9	NE 5	00	16	+1.0	1	4	5 SSW	7	0	-	IV
Messina	67.4	Stille	12	17	0	0	10	2 SW-m	7	-	-	-
Tarent												-
Venedig						0	20	7 S-SW	7	0	-	II
Rom	60.9	E 2	11	14	+0.5	1	50	3 S-SW	7	0	2	-
Malta											-	
Madrid	64-	Stille	1/4 bed.	5								
La Coruña	64-	S 4	3/4 "	15								
Mahon	62-	WSW 5	3/4 "	16								
Malaga												
Horta												
Funchal												

STATION	MORGEN Luftdruck	Wind	Wetter	Temperat.	Luftdruck Charakter. u. Änder.	W	Kalkwerte in km	Wolken (in Zehnteln)	Rel. Feuchte	Niederschlag	Minimum	Seegang
Rochefort	7											
Bayonne												
Bordeaux	63.6	SSE 1	11	7	-0.5		20	7 a-m		0	3	
Clermont												
Dijon	64.6	Stille	29	3	+0.5		1	6 cu		0	6	
Calais	57.4	WSW 4	11	10	+0.5		50	10 SW-m		0.1	-	5
Brest												
Paris	61.7	SW 4	11	8	+0.5		10	8 SW-m		0	7	
Perpignan	68.9	NW 3	01	12	+1.5		50	2 cu		0	11	
Rennes	59.6	SSE 4	11	11	-0.5		20	10 a-m		0	6	
Straßburg	63.0	Stille	01	8	+0.6		50	-		0	6	
Toulouse	66.5	S 1	29	4	+2.5		1	1 cu		0.1	3	
Tours	66.9	S 2	11	11	+0.5		2	8 a-m SW		0	4	
Ajaccio	59.1	NW 1	11	11	0		50	10 cu		0	-	II
Le Havre	61.2	SW 2	11	11	0		20	10 cu		0	-	II
Marignane	62.1	ESE 1	01	7	+1.0		50	1 cu a-m		(6)	6	
Nancy	64.3	SW 1	01	6	+1.0		1	3 -		1	4	
Lerwick	42.1	S 2	01	10	-0.5	0	50	9 SW-m	8	0.4	-	II
Renfrew	44.8	SE 2	46	10	-2.5	6	2	10 m		0	05	8
Cranwell	53.1	SW 4	60	9	-1.0	6	50	10 8 SW-m		9	2	7
Scilly	49.4	SW 6	67	13	-2.5	6	2	10 m		0	5	-
Wick	44.2	SW 3	11	10	+0.8	2	50	10 8 SW-m		1	0	-
Malinhead	41.6	SSE 4	11	10	-2.0	7	20	10 8 SW-m		0	(8)	-
Tynemouth	45.5	E 1	13	10	-1.0	0	20	9 m		8	0	-
Pembroke	44.8	SW 6	40	12	-1.0	2	10	10 m		9	3	-
Roches Point	43.5	S 7	51	15	-3.5	6	10	10 m		0	8	-
Croydon	56.2	SW 3	50	11	-0.5	6	20	10 SW-m		9	1	7
Aberdeen	46.1	SSW 3	12	4	-1.0	1	20	8 SW-m		8	0.2	-
Valentia	34.7	S 5	57	13	-0.8	6	10	10 SW		9	9	-
Plymouth	52.6	S 6	51	12	-2.0	6	10	10 m		0	7	-
Guernsey	52.3	S 6	10	13	-1.0	2	50	8 3 SW-m		8	0	-
Stornoway												-
Holyhead	46.9	SSW 5	10	13	-1.5	6	10	10 SW-m		0	3	-
Donaghadee	45.5	SW 3	13	11	-1.0	6	50	10 -		9	0.2	-
Yarmouth	48.6	SSW 3	16	9	0	1	10	10 m		9	(9)	-
Blacksod	37.5	SSE 5	55	10	-2.0	5	10	10 m		9	7	-
Calshot	55.9	SSW 4	11	11	-0.5	5	20	10 SW		8	2	-
Thorshavn	37.5	SW 2	10	7	-1.0	6	20	10 m		0	0.6	-
Seydisfjord	36.5	NW 1	11	4	+1.5	2	20	6				
Acureyri	38.2	N 2	11	1	+1.0	1	20	9				
Isafjord	42.0	N 6	11	1	+1.0	2	20	10				
Reykjavik	36.4	E 3	11	2	+0.5	2	-	10 -		6	0	
Vestmannö	30.6	SSE 2	10	5	+1.0	2	20	10				
Alexandrovsk												
Archangelsk												
Ust-Zylma	62.4	WNW 3	bed.	-1	0					0		
Matochkin-Shar	58.0	WNW 2	3/4 "	-10	+2.2					0		
Dickson												
Petersburg												
Tscherdyn	78.7	SW 4	bed.	-6	0					0		
Moskau												
Kasan	-	S 3	"	-0	0					0		
Kiew	63.0	SE 4	Regen	9	+0.6					0		
Ufa	84.6	SE 2	1/2 bed.	-8	+0.6					0		
Saratow	80.8	SE 2	1/2 -	-2	+0.4					0		
Orenburg	84.2	ENE 2	klar	-8	+0.4					0		
Odessa	63.3	SE 5	bed.	14	0					0		
Sewastopol	66.3	SSE 2	1/2 -	13	+0.5					0		
Astrachan	76.0	E 1	bed.	3	+0.2					0		
Emba												
Batum												
Baku	71.8	ESE 6	bed.	15	+0.6					3		
Tobolsk	78.1	SW 1	3/4 -	-9	0					0		
Omsk	80.2	NW 2	klar	-7	+1.0					0		
Tashkent	93.4	Stille	1/4 bed.	2	+0.4					8		
V. Imbatskoe												
Tomsk	78.9	S 1	bed.	-1	+1.1					0		
Irkutsk												
Jakutsk												
Wladivostok	69.1	Stille	=	2	+0.1					0		
Tanger	68-	-	-	13								
Agadir	64-	E	3/4 bed.	17								
Bou Denib												
Oran												
Algier												
Setif												
Tunis												
Aleppo												
Beyruth												

NORD-AMERIKA 2 UHR NACHTS

	Luftdr.	Wind			Luftdr.	Wind			Luftdr.	Wind			Luftdr.	Wind			Luftdr.	Wind
St. Johns	7 61	NW 4	La Paz		7 61 -	NW 4	Bermuda		766 -	S 3	Duluth		68 -	NW 4	Tatoosh		765	S 4
Sydney	53	SE 5	Edmonton		67 -	N 2	Key West		66 -	SW 2	Huron		52 -	N 3	San Francisco		57 -	W 1
Pelee Point	39	NE 7	Nantucket		45 -	SW 4	Little Rock		64 -	SE 1	Salt Lake City		61 -	NW 1	San Diego		57 -	SW 1
Parry Sound	50	NW 4	Washington		57 -	W 3	Nashville		62 -	E 1	Helena		66 -	N 2	Forth Worth		57 -	S 3
White River	53	NW 3	Hatteras		48 -	NW 3	Cleveland		57 -	W 3	Denver		61 -	N 3	El Paso		55 -	W 2
Winnipeg	61 -	NW 3	Charleston		58 -	NW 3	Chicago		58 -	W 1	Roseburg		66 -	NW 1	Belle Isle		61 -	NW 2

STATION	GESTERN NACHMITTAG						GESTERN ABEND							
	Luftdruck	Wind	Wetter	Temperat.	W	Sichtweite in km	Luftdruck	Wind	Wetter	Temperat.	W	Sichtweite in km	Niederschlag	Maximum der Temperatur
Wien														
Zürich														
Bern	755.5	SW 1	12	12	1	50	575	W 2	16	3	6	10	1	12
Genf	53.5	SW 2	51	11	1	20								
Lugano	52.8	SE 1	01	13	0	20	563	SE 1	17	11	1	10	0	14
Helder	48.6	SW 3	01	13	0	20	53.2	WSW 2	80	11	8	20	0	5
Vlissingen														
Utrecht	50.7	SW 2	01	13	1	20	54.2	SW 2	00	9	0	20	0	14
Kopenhagen	30.1	SSE 4	01	12	3	10	52.2	Stille	11	9	3	10	0	6
Skagen	48.3	SSE 2	11	9	2	4	50.0	SSW 1	00	8	1	4	0	7
Hanstholm	47.4	SW 3	11	12	2	20	49.1	SSW 1	00	9	1	20	0	11
Blaavandshuk	48.8	SW 2	00	10	1	20	61.3	SW 2	01	10	0	20	0	III
Hammershus	50.0	NW 1	27	8	4	0.2	51.6	W 1	25	7	4	10.05	0	5
Abisko	47.1	ESE 3	11	2	1	350								
Haparanda	52.9	S 2	16	2	2	10								
Stensele														
Oestersund	48.3	SE 1	40	5	6	4	50.6	SE 2	41	6	6	X	6	6
Hernösand	50.7	SW 2	27	6	6	0.2	51.9	Stille	27	5	4	0.2	0.4	I
Särna	46.0	S 4	16	6	6	50	49.3	S 3	49	5	2	X	0.3	X
Karlstad	49.9	SE 4	11	9	2	X	50.8	SE 1	17	8	2	X	0	9
Stockholm	51.2	SSE 1	28	8	3	1	51.1	SSE 1	55	7	6	4	4	8
Jonköping	48.3	Stille	11	11	2	10	57.6	Stille	11	6	2	X	0	11
Wisby	50.0	E 2	51	9	6	20	54.9	E 2	68	9	6	X	11	I
Kalmar	48.5	VE 1	27	10	4	X	50.4	NW 1	41	5	4	X	4	9
Gillivare	49.9	S 2	55	1	6	10								
Karlshamm														
Bjuröklubb							52.3	S 6	27	5	4	0.2	0	VII
Quade Hook														
Spitzbergen	56.8	Stille	00	13	0	350	58.8	Stille	01	43	0	350	0	X
Tagö	44.8	SSE 3	11	5	2	50	46.8	S 3	11	5	2	50	0	I
Valdersund	50.4	SSE 4	20	11	1	50	44.6	SSE 3	01	10	1	50	0	I
Kiruna	42.1	- -	54	10	6	10	44.3	SSE 7	55	9	6	10	6	IV
Lister	46.6	SSE 3	32	12	7	20	48.4	S 3	13	10	-	20	2	II
Bären-Insel	50.8	ESE 6	05	-1	7	0.6	52.1	ESE 7	17	-1	7	2	X	X
Andänes							45.8	SW 4	12	4	2	50	0.2	I
Röst	43.4	ESE 4	51	8	6	20	44.1	S 5	51	3	6	20	4	III
Jan Mayen	37.3	ESE 5	54	5	6	2	37.3	E 5	50	X	6	X	1	V
Färder	49.3	SSW 2	16	10	6	20	49.9	S 3	11	10	2	50	4	II
Vardö	47.7	SW 6	11	2	2	350	49.1	SW 3	11	2	2	20	0	X
Brönnö							46.0	SE 2	11	10	9	350	0	X
Utsire	45.0	S 5	12	10	2	50	46.8	S 4	46	10	6	X	0.2	VI
Dombas	46.1	S 5	12	6	2	50	47.3	S 2	01	5	1	350	0	X
Helsingfors	53.0	X	X	X	X	X	58.2	SE 2	44	6	4	7	-	7
Vasa	52.1	SSE 2	29	5	3	45								
Kuopio														
Dorpat	56.9	SE 2	15	X			56.1	SE 2	17	8				8
Riga	53.6	SE 3	11	11	2	10	52.7	SE 6	12	11	6	10	0	12
Warschau	50.4	SSW 2	01	15	6	4	51.5	SSW 2	00	12	2	2	0.6	17
Lemberg	54.5	S 2	11	14	2	4	54.4	W 1	11	13	2	2	0	17
Pinsk	54.1	SE 1	11	11	2	-	55.6	ESE 1	10	11	2	1	0	14
Wilna	54.2	SSE 1	11	11	2	X	54.9	SSE 1	11	12	1	10	0	13
Krakau	51.9	SW 2	11	11	6	4	55.0	SW 1	10	10	2	4	1	14
Posen	50.3	W 2	51	10	6	4	54.2	SW 2	10	8	6	2	11	11
Prag	52.8	WSW 3	01	12	4	50	56.5	- - 1	12	10	2	20	1	14
Eger	52.8	WSW 2	11	12	1	50	56.5	Stille	01	8	0	20	0	13
Preßburg	54.3	WSW X	X	X	1	50	Stark	W	01	9	-	10	0	15
Kaschau	52.6	S 2	16	13	7	10	56.1	S 1	01	11	9	20	3	14
Ofnütz	53.0	W 1	11	12	1	350	56.4	O 1	01	7	1	50	0	12
Budapest														
Belgrad	54.8	SE 1	16	13	0	14								
Serajewo	53.8	W X	X	X	X	X								
Agram	54.0	N 1	63	27	1	50								
Sofia														
Athen														
Korfu														

STATION	GESTERN NACHMITTAG						GESTERN ABEND							
	Luftdruck	Wind	Wetter	Temperat.	W	Sichtweite in km	Luftdruck	Wind	Wetter	Temperat.	W	Sichtweite in km	Niederschlag	Maximum der Temperatur
Turin														
Genua							56.2	NNW 6	15	-	-	3	10	5
Livorno														
Ancona							57.1	SW 2	12	-	-	-	10	0
Maddalena							54.4	WSW 3	14	-	-	4	4	64
Messina							57.4	W 2	01	-	-	-	20	0
Tarent														
Venedig							56.7	Stille	11	-	-	-	20	0
Rom							56.8	SE 3	17	-	-	-	20	4
Malta	57.0	W X	X	X	X	X	58.1	Stille	00	-	-	-	50	0
Madrid							63.6	NW 1	01	-	-	-	-	-
La Coruña							60.3	WSW 2	01	-	-	-	-	-
Mahon							64.1	W 3	01	-	-	-	-	-
Malaga														
Horta														
Rochefort							58.1	NNW 2	01	1	-	4	2	16
Bayonne	57.2	NW 8	25	12	-	20	60.5	NW 6	11	14	-	20	5	16
Bordeaux	54.3	SW X	X	14	-	X								
Clermont							57.6	Stille	11	10	-	20	0	15
Dijon	52.8	WSW 2	11	12	-	20	57.3	NW 1	11	10	-	14	1	16
Calais	51.2	NW 3	01	12	-	50	54.9	WSW 2	01	11	-	20	@	16
Brest	54.3	NW 3	11	14	-	50								
Paris	52.2	NW 3	11	14	-	50	57.2	NW 2	01	11	-	20	62	16
Perpignan	52.6	NW 7	11	15	-	350	57.0	NW 4	11	14	-	350	@	18
Rennes	54.5	NW 2	11	14	-	50	58.4	Stille	11	10	-	50	0	16
Straßburg	52.4	SW 2	11	14	-	350	56.3	SW 3	11	13	-	10	0	16
Toulouse	55.1	W 5	01	14	-	60	59.2	W 1	11	11	-	10	5	16
Tours	53.7	W 3	11	13	-	50	58.9	WNW 1	01	10	-	-	-	-
Ajaccio	53.3	WNW 3	50	12	-	10	54.2	NNW 1	X	12	-	10	0	17
Le Havre	52.8	NNE 2	01	13	-	20	56.9	WNW 2	01	12	-	20	0.1	14
Marignane	52.6	WNW 4	37	12	-	10	59.6	NNW 2	11	12	-	50	15	16
Nancy	52.0	SSW 1	11	11	-	20	56.7	SW 1	11	9	-	10	1	14
Lerwick	53.3	SW 1	41	11	2	10	52.4	SW 1	01	9	0	50	55	9
Renfrew	47.1	W 3	35	11	5	20	48.1	SW 2	11	9	-	20	61	11
Cranwell	49.9	WSW 5	12	13	0	20	52.7	WSW 3	00	9	2	50	0	12
Scilly	54.4	NW 3	11	14	1	50	56.1	WSW 4	51	13	7	20	0	12
Wick	44.3	WNW 2	11	11	1	50								
Malinhead	44.8	W 5	01	12	5	50	46.6	S 4	50	10	0	20	04	14
Tynemouth	47.1	W 3	01	12	0	50	49.3	W 2	01	10	0	10	0	14
Pembroke	52.1	W 3	11	13	1	50	53.3	SW 4	15	13	1	50	0	14
Roches Point	52.9	SW 4	11	13	1	50								
Croydon	51.5	WNW 2	02	14	6	10	56.0	SW 3	01	8	0	10	0	16
Aberdeen	44.4	W 3	11	14	1	50	46.6	SW 3	01	9	0	20	0	9
Valentia	51.8	SW 3	11	11	1	350	49.7	S 5	03	11	6	10	3	14
Plymouth	53.2	NW 3	11	13	0	50	56.8	W 2	11	12	2	60	@	14
Guernsey	53.6	WNW 3	01	13	0	350	57.5	W 2	01	12	0	50	0	14
Stornoway														
Holyhead	52.6	W 4	12	13	1	50	51.4	SW 4	50	12	1	20	@	14
Donaghadee	49.0	SW 3	01	12	8	60	49.8	SW 2	12	10	0	50	04	14
Yarmouth	51.9	NNW 2	01	13	0	10	54.0	SW 3	01	10	0	20	0	14
Blacksod	48.5	SW 4	11	12	1	350	46.6	SSW 6	48	12	6	50	2	14
Calshot	52.4	WNW 2	02	14	0	50	55.4	WSW 3	02	12	0	50	0	14
Thorshavn	36.8	SW 5	11	10	2	20	37.0	SW 5	34	8	5	20	3	X
Seydisfjord	33.0	NW 3	41	5	5	20	33.6	NW 2	40	5	-	20	X	X
Acureyri	36.3	N 4	27	3	2	4	36.5	N 4	11	2	2	2.5	X	X
Isafjord	40.7	N 4	11	4	2	0.05	40.7	N 4	11	2	2	0.05	X	X
Reykjavik	34.7	SW 1	10	4	6	350	34.9	ESE 1	11	4	1	50	0	X
Vestmannö	33.1	WNW 1	01	5	0	0.2	33.5	NW 1	12	5	-	10	-	-
Petersburg	59.3	SE 4	Nebel	4										
Archangelsk	67.5	S 6	bed.	-2										
Wologda	67.3	SSE 3	bed.	1			68.5	S 3	Regen	1				
V. Zatka	69.1	SE 1	Nebel	1			69.4	SSE 3	"	3				
Warsslawl	68.2	SSE 2	bed	1			68.8	S 1	bed.	1				
Kasan	80.5	S 3	½ bed.	-3			79.8	S 3	"	-2				
Jaroslaw	60.1	SE 2	Regen	13	-	-	61.0	S 3	"	13				

SCHIFFSMELDUNGEN

Datum	Zeit	Breite	Länge v. Gr.	Luftdruck	Wind	Wetter	Temper. Luft	Temper. Wasser	W	Sichtweite in km	Wolken (in Zehntel)	Seegang	Dünung aus
28.10	2p	58.6	00 42 E	43	SSE 2	11	11	5	2	50	5 cml	2	-
" "	7p	59.2	12.8 W	27	SSW 1	13	10	4	5	-	10 cml	Vik	W
" "	"	59.5	14.3 W	51	W 5	10	10	4	5	8	8 strcu	III	W
" "	2p	57.2	33.8 W	51	WE 7	3.0	10	10	5	50	8 cml	VII	W
" "	7p	59.5	04.5 E	46	S 5	51	12	10	2	10	5 cml	I	SE
" "	-	57.5	22.1 W	36	SW 5	13	4	6	5	50	10 cml	VII	SW
" "	-	56.3	21.2 W	34	SW 5	13	9	11	1	20	8 cml	VII	SW
" "	-	53.0	18.7 W	46	SW 8	11	13	13	1	50	7 str	VII	W
" "	-	50.5	13.1 W	51	SW 3	11	14	15	2	10	10 cml	I	SW
" "	7p	48.5	17.2 W	43	SSW 5	00	14	14	5	50	10 str	IX	W
" "	"	45.8	19.2 W	41	W 7	12	14	15	5	50	8 cl Sch	VI	W
" "	"	48.7	21.8 W	46	SSW 6	11	14	14	0	20	9 str cml	VII	W
" "	8a	50.0	13.5 W	53	W 5	08	13	14	5	350	4 str cml	VII	WW
" "	2a	53.5	08.7 E	35	SSE 5	12	11	10	5	20	10 cml	5	-
" "	8a	55.1	04.4 E	46	SW 3	08	12	11	3	50	2 cumn	4	-
" "	2a	49.5	11.5 W	42	NW 7	30	13	14	5	20	7 cml	VII	W
" "	"	46.1	30.5 W	56	WSW 7	11	13	15	3	50	7 str cml	VII	W
" "	8a	52.4	19.5 W	50	WNW 5	12	12	11	6	50	8 strcu	III	W
" "	2a	58.5	17.4 W	52	SSW 4	11	14	13	5	20	10 cml	I	SW

Datum	Zeit	Breite	Länge v. Gr.	Luftdruck	Wind	Wetter	Temper. Luft	Temper. Wasser	W	Sichtweite in km	Wolken (in Zehntel)	Seegang	Dünung aus
28.10	2a	47.8	30.6 W	48	W 8	58	11	15	5	20	8 cml	VII	W
" "	2a	48.1	20.9 W	44	NW 6	00	13	13	6	20	4 cml	III	W
" "	8a	49.6	24.3 W	42	W 9	13	14	15	0	20	8 cml	III	W
" "	2a	53.5	04.0 W	43	WSW 5	11	11	10	1	50	6 3 Cum	I	W
" "	"	53.5	01.5 W	37	WSW 5	10	10	12	5	50	7 5 cml	I	W
" "	8a	53.2	14.8 W	36	SW 4	00	11	12	0	50	4 2 cml	III	W
" "	8a	53.2	06.7 W	43	SSW 4	11	10	10	5	50	8 3 Cum	III	W
" "	8a	53.3	27.7 W	34	NW 3	11	9	11	6	50	7 cml	III	W
" "	"	52.5	29.8 W	34	NNE 6	01	8	10	0	20	8 cml	I	W
" "	"	56.7	18.6 W	50	SSW 2	48	9	12	5	20	10 cml	I	W
" "	7a	49.5	17.4 W	46	W 6	01	13	14	8	50	3 cml	VII	W
" "	"	51.3	12.8 W	40	W 7	04	14	11	5	50	3 cml	III	W
" "	"	49.5	21.9 W	41	W 8	12	13	14	5	50	7 str cml	III	W
" "	7	51.2	16.6 W	35	W 7	06	13	14	8	50	4 cml	III	W
" "	8a	53.5	22.7 W	34	WSW 5	06	11	10	0	50	4 cml	II	W
" "	8a	46.7	05.0 W	64	WSW X	70				50	-	VII	W

Eisbericht

Schiff Nr. 1: W 24. 48. 25. Fahrwasser nach Farsberg, Packeis bis 6/8 Schiffahrt für Segler aussichtslos, Fahrwasser nach Island offen, Eisbericht von Island.
" " " 28. 10. 25. Keine Meldung über Eisverhältnisse im Fahrwasser nach Island. Eisbericht von Island.

WETTERBERICHT
DER
DEUTSCHEN SEEWARTE

JAHRGANG 50, Nr. 300 VERLAGSORT HAMBURG Dienstag, den 27 Okt. 1925

Mitteleuropäische Zeit — **Luftdruck** reduziert auf 0° Temperatur, Meeresspiegel und Schwere in 45° Breite — **Temperatur** in Celsius-Graden — **Windstärke** nach Beaufortskala (12 = Orkan) — **Wetter**: 00 bis 09 wolkenlos bis halb bedeckt; 10 bis 19 halb bis ganz bedeckt; 20 bis 29 Dunst oder Nebel; 30 bis 39 Schauer; 40 bis 49 Rieselregen; 50 bis 59 sonstiger Regen; 60 bis 69 Schnee; 70 bis 79 Graupeln oder Regen und Schnee gemischt; 80 bis 89 Hagel; 90 bis 99 Gewitter — W = Witterungsverlauf seit der letzten Beobachtung: 0 = wolkenlos bis halb bedeckt, 1 = wolkig, 2 = anhaltend ganz bedeckt, 3 = Dunst oder Nebel, 4 = dichter Nebel, 5 = Schauer, 6 = Regen oder Rieselregen, 7 = Schnee, 8 = Graupeln oder Hagel, 9 = Gewitter — **Relative Feuchtigkeit**: 0 = 95 bis 100 %, 9 = 90 bis 94 %, 8 = 80 bis 89 %, 7 = 70 bis 79 %, 6 = 60 bis 69 %, 5 = 50 bis 59 %, 4 = 40 bis 49 %, 3 = 30 bis 39 %, 2 = 20 bis 29 %, 1 = 10 bis 19 %

GESTERN NACHMITTAG 2 UHR

DEUTSCHE STATIONEN	Uhrzeit	Luftdruck	Wind	Wetter	Temperat.	Luftdruck Charakter u. Änder.	W	Stärke in Bf.	Wolken (in Zehntel)	Rel. Feucht.	Niederschl.
Borkum	2	757.6	S 4	11	11	— 1.5	2	10	10 a str	8	
Helgoland	2	-	S 3	bed.							
Altenwalde	2	58.5	SSW 4	12	12	\ 0.5	1	4	8		
Bremen	2										
Hamburg	2	60.8	SSW 3	11	12	\ 2.5	3	0	10 a str	7	
Kiel	2	60.4	S 2	11	9	\ 0	4	—	10 str	9	
Warnemünde	2										
Swinemünde	2	61.1	SSW 1	10	13	— 0.5	0	10	8		
Rügenwaldermünde	2										
Danzig	2	62.5	SW 1	01	12	— 0.5	0	10	2		
Königsberg	2	63.3	SSW 2	11	9	— 0.1	0	10	9		
Memel	2	63.6	WSW 2	11	10	— 0.1	2	10	9		
Aachen	2	60.4	SSW 5	11	13	\ 1.0	1	50	10		
Cleve											
Hannover	2	61.6	SSW 2	00	10	/ 0.1	1	20	4		
Magdeburg	2	62.1	SW 1	12	5	— 0.1	1	30	7		
Dresden	2	63.2	SSW 2	01	13	— 0.1	1	50	1		
Berlin	2	62.7	SW 3	12	9	— 0	0	10	8		
Grünberg i. Schles.	2										
Breslau	2	64.3	Stille	01	10	— 0.1	1	10	2		
Frankfurt a. M.	2	62.7	SW 2	11	12	\ 1.0	2	20	9		
Karlsruhe	2										
Friedrichshafen	2										
Feldberg	2										
München	2	65.0	SW 1	01	12	X	0	10	2		
Kahler Asten 842	2	—	SSW 4	00	5	— 3.0	0	50	9		
Wasserkuppe (Rhön) 830	2										
Feldberg im Taunus 801	2										
Brocken 1142	2										
Fichtelberg 1213	2	55.4	SSW 4	00	7	— 0.1	0	20	2	8	
Meiningen 1603	2										
Höhen in Metern Höhen-Schwarze 1493	2										
Zugspitze 2964	2										
Säntis 2500	2	68.3	SSW 3	01	11	/ 0.1	2	10	1	9	
Sonnblick 3106	2										

Luftdruck der Bergstationen nicht auf Schwere und Meeresspiegel reduziert

GESTERN ABEND 7 UHR

DEUTSCHE STATIONEN	Uhrzeit	Luftdruck	Wind	Wetter	Temperat.	Luftdruck Charakter u. Änder.	W	Stärke in Bf.	Wolken (in Zehntel)	Rel. Feucht.	Niederschl.	Maximum	Seegang	Wolkenhöhe
Borkum	7	756.6	SW 5	11	11	\ 1.5	2	10	10 a str	9	0		VI	9
Helgoland	7	-	SW 6	bed.										
Altenwalde	7	57.6	S 4	11	10	/ 0.5	1	0	6 str	8	0	12		5
Bremen	7	59.1	SSE 3	11	11	/ 0.5	1	10	10 str	9	0	13		5
Hamburg	7	58.8	SSE 3	11	11	/ 0.5	1	20	10 a str 4 Schau	7	0	13		7
Kiel	7	59.6	S 2	01	9	/ 0.1	0	-	wolkenlos	9	0	10		9
Warnemünde	7	60.1	0	1	10	0	0	0	0	9	0	-	S	9
Swinemünde	7	61.1	0	1	10	0	0	2	10	9	0	9		9
Rügenwaldermünde	7	61.1	SSE 3	11	9	/ 0.1	0	0.08	9 a str	9	0	10		9
Danzig	7	62.8	S 3	wolkenl.	5	/ 0.5	1	-	-	-	-	12	II	9
Königsberg	7	63.4	S 2	01	5	/ 0.5	0	10	wolkenl.	0	0	13		9
Memel	7	63.7	S 1	00	6	/ 1.0	0	X	wolkenl.	9	0	12		9
Aachen	7	59.1	S 3	11	9	/ 0.5	1	20	Cumul	8	0		III	X
Cleve	7	58.6	O 3	11	12	/ 1.0	1	50	10 a str	8	0	14		5
Hannover	7	60.1	SSW 2	11	11	/ 1.0	2	50	10 Cumul	9	0	13		5
Magdeburg	7	60.1	SW 1	01	11	/ 0.5	2	10	10 a str	7	0	15		4
	7	60.1	SSE 3	01	11	/ 0.5	1	10	1 Cumul	8	0	16		5
Dresden	7	60.6	SE 3	01	11	/ 0.5	0	50	1 a str	8	0	15		5
Berlin	7	60.7	Stille	11	9	/ 0.1	0	0	2 a str	9	0	16		5
Grünberg i. Schles.	7	60.6	SW 2	01	11	/ 1.0	0	20	1 a str	8	0	15		5
Breslau	7	60.7	Stille	00	9	/ 0.5	0	10	1 a str	9	0	17		6
	7	61.1	0	00	2	/ 0.5	0	10	3 str	9	0	14		6
	7	61.1	Stille	00	12	/ 0.5	0	4	0 Wolkenl.	7	0	12		6
	7	60.6		01	13	/ 0.5	0	50	wolkenl.	9	0	14		9
	7	60.2	SE 3	2	9	/ 0.1	1	50	9 a str	9	0	15		9
	7	60.1	Stille	01	9	/ 0.1	0	20	wolkenl.	0	X	X		9
	7	61.1	0	12	5	/ 0.5	3	10	10 str	0	0	8		1
	7	61.1	0	12	5	/ 0.5	2	10	10 str	0	0	8		1
	7	60.3	SSW 7	21	3	/ 0.5	4	0.5	Nebel	0	0	4		0
	7	60.8	SSE 5	12	1	/ 0.5	3	1	2 a str	0	0	7		3
	7													
	7													
	7	59.3	SW 5	01	-4	— 0	0	50	wolkenl.	7	0	-2		0
	7	60.3	SSW 4	00	-3	— 0.1	8	50	1 a str	7	0	1		6

Luftdruck der Bergstationen nicht auf Schwere und Meeresspiegel reduziert

KÜSTENSTATIONEN UND FEUERSCHIFFE

NACHMITTAG UND ABEND DES VORTAGES

List	2 p:	SSW 3 6 bewölkt, SW Sicht See II
	7 p:	SSW 3-5 leicht bewölkt, weiße Schaumkämme See III
Bülk	2 p:	755.5 SW 6 wk 25 Temp 5° Sicht 10 km See II
	7 p:	755.3 SSW 5 wk 15 " 10° " 20 " " III
Arkona	2 p:	SW 2 1 wolkig See II
	7 p:	SW 1 bedeckt " I
Außenjade	2 p:	
	7 p:	
Marinehöchte	2 p:	
	7 p:	
Borkumriff	2 p:	756.6 SSW 4 wk 11 Temp 10° wT 10°
	7 p:	756.6 SSW 4 wk 11 Temp 12° See II wT 12°
Amrumbank	2 p:	SSW 4 bewölkt See III wT 12°
	7 p:	SSW 4 bedeckt See II wT 12°
Allegrund	2 p:	
	7 p:	SSW 2 wolkig See I Sicht 10 km
Borkum	6 p:	756.3 SSW 4 wk 11 Temp 10°

HEUTE MORGEN

List	8 a:	SW bedeckt etwas Regen See II
	11 a:	SW 2 bed. diesig See II
Bülk	8 a:	755.3 SSW 6 wk 15 Temp 3° Sicht 10 km See II
	11 a:	755.3 SSW 5 " 5° " 10 " " II
Arkona	8 a:	SW 4 bedeckt See II
	11 a:	
Außenjade	8 a:	SSW 5 bedeckt Regen See II
	11 a:	SW 4 bedeckt See II
Marinehöchte	8 a:	761.5 SW 2 wk 24 Temp 10° Sicht 10 km See I
	11 a:	761.5 SW 2 " 24 " 10° " 2 " " I
Borkumriff	8 a:	755.5 SSW 6 wk 53 Temp 7° See II wT 12°
	11 a:	
Amrumbank	8 a:	SW 7 bewölkt See II wT 13°
	11 a:	
Adlergrund	8 a:	SW 6 bedeckt See II Sicht 8 km wT 13°
	11 a:	SW 5 bedeckt " I " 10 " wT 13°
Borkum	11 a:	

HEUTE MORGEN 8 UHR

DEUTSCHE STATIONEN	Uhrzeit	Luftdruck	Wind	Wetter	Temperat.	Luftdruck Charakter u. Änder.	W	Stärke in Bf.	Wolken (in Zehntel)	Rel. Feucht.	Niederschl.	Minimum	Seegang	Wolkenhöhe
Borkum	8	57.1	SW 6	11	10	— 0.5	2	10	10 str	0	70	-	IV	6
Wilhelmshaven	8	58.2	SSW 4	16	10	\ 0	5	4	10 — str	9	5	6		5
Helgoland	8	58.6	SW 5	bed.	10								V	
Altenwalde	8	-	SSW 4	16	9	/ 0	6	4	10 str	0	5	8		5
Bremen	8	59.4	O 4	56	10	/ 0.5	5	10	10 —	9	3	5		3
Hamburg	8	58.7	SSE 4	50	10	/ 1.0	6	2	10 8 str	9	4	6		3
Groß-Borstel	8	-	SSE 2	51	8	-	6	1	10 —	9	5	7		3
Kiel	8	58.0	SW 3	12	9	/ 1.0	6	-	10 str	0	7	7		6
Warnemünde	8	58.3	0	12	7	/ 1.0	6	10	8 str SSW	8	9	-	S	7
Swinemünde	8	58.3	0	11	9	/ 0.5	6	0	10 str	8	-	7		5
Rügenwaldermünde	8	57.1	SSE 3	bed.	8	/ 0.1	-	-	-	-	-	7	I	-
Danzig	8	60.5	SE 3	26	6	/ 0.5	3	2	7 SSW	0	0	5		5
Königsberg	8	60.6	SE 2	01	6	/ 0.5	3	2	3 SSW	0	0	6		5
Memel	8	59.8	SE 2	25	8	— 0	3	0.2	Nebel	9	0		II	X
Aachen	8	58.1	O 3	51	6	/ 1.0	6	10	10 —	0	0	9		5
Cleve	8	58.7	SW 2	51	10	/ 2.0	8	0.05	10 —	0	0	9		5
Hannover	8	58.6	O 5	52	6	/ 1.0	6	2	10 —	8	9	10		5
Magdeburg	8	57.9	SE 2	11	10	/ 0.5	-	4	10 8 str	8	0	8		5
Dresden	8	58.2	SE 3	11	8	/ 0	1	10	9 — str	8	0	8		5
Berlin	8	58.7	SSE 3	12	9	/ 0.5	1	2	10 — str	8	0	8		5
Grünberg i. Schles.	8	58.6	SE 4	12	7	/ 0.5	0	10	9 — str	8	0	6		5
Breslau	8	59.0	SE 2	11	7	/ 0	1	8	8 — str	8	0	8		5
Frankfurt a. M.	8	59.5	WSW 1	41	9	\ 0.5	3	10	10 str	9	0	8		6
Karlsruhe	8	58.8	Stille	12	8	\ 0.5	3	50	10 a str	9	0	6		5
Friedrichshafen	8	63	Stille	27	3	— 0.5	2	0.2	Nebel	9	0	2		0
Feldberg	8	62.3	SW 2	11	2	— 0	1	50	9 Strw. a str	9	0	6		7
München	8	64.9	Stille	21	-1	— 0.5	1	2	0 a str	0	0	-2		9
Kahler Asten 862	8	55.5	SW 5	27	5	— 1.0	6	0.05	Nebel	0	3	5		0
Wasserkuppe (Rhön) 960	8	56.5	S 4	11	6	— 1.5	7	50	8 Sh. Strw.	7	6	4		9
Feldberg im Taunus 801	8	58.3	SW 5	48	5	\ 1.0	6	10	10 — str	0	0.2	4		5
Brocken 1142	8	55.7	SW 7	27	3	\ 0.5	6	0.2	Nebel	9	0.3	3		0
Fichtelberg 1213	8	55.7	SSW 8	11	1	/ 0.5	7	20	7 — str	0	1	2		1
Schneekoppe 1603	8	55.6	SSW 8	28	0	\ 0.5	4	0.05	Nebel	0	0	0		0
Höhen in Metern Höhen-Schwarze 1493	8	55.5	SW 9	12	5	/ 0.5	7	50	4 —	4	0	3		5
Zugspitze 2964	8	52.1	S 5	11	-2	— 0	1	50	8 — str	6	0	0		4
Säntis 2500	8	56.5	SW 5	12	0	— 0	1	50	5 — str	1	0	-5		4
Sonnblick 3106	8													

Luftdruck der Bergstationen nicht auf Schwere und Meeresspiegel reduziert

Nachdruck und Verwertung für öffentliche Vorhersage verboten!

Dienstag, 27. Oktober 1925

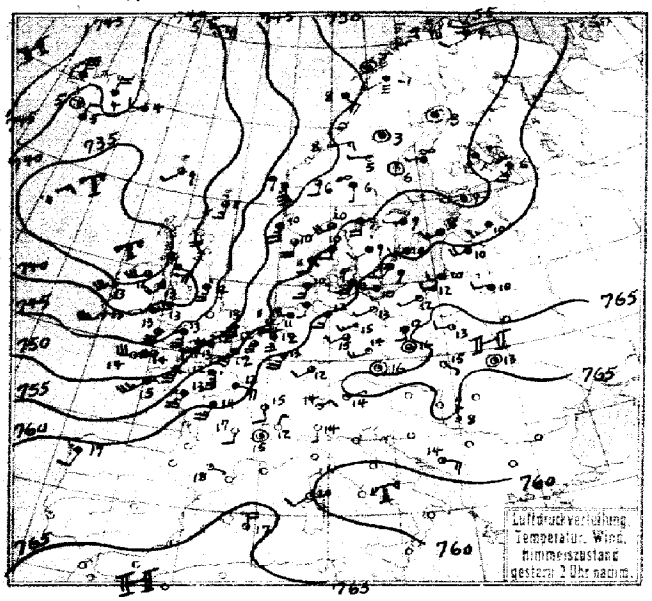

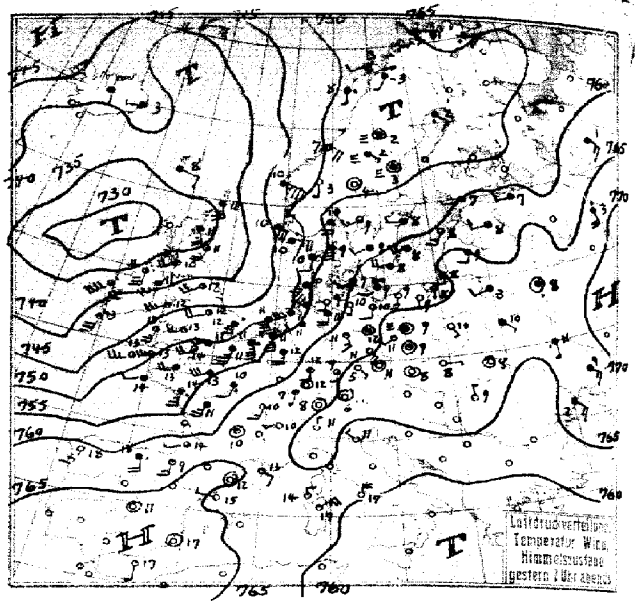

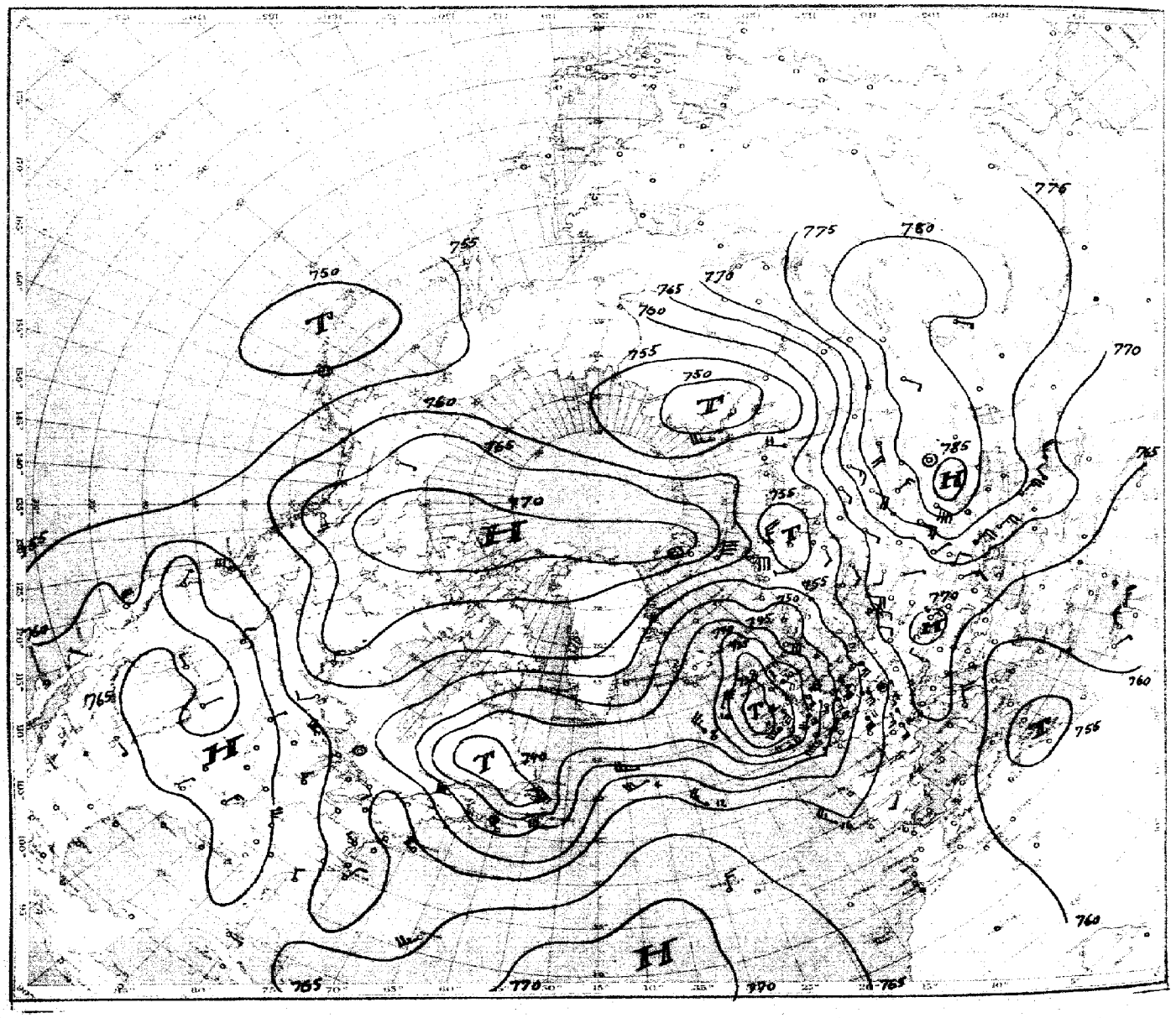

Luftdruck, Temperatur, Wind, Himmelszustand der nördlichen Halbkugel

vom Donnerstag, 27. Oktober 25 morgens.

SEEWARTE

Jahrgang 50 Nr. 300

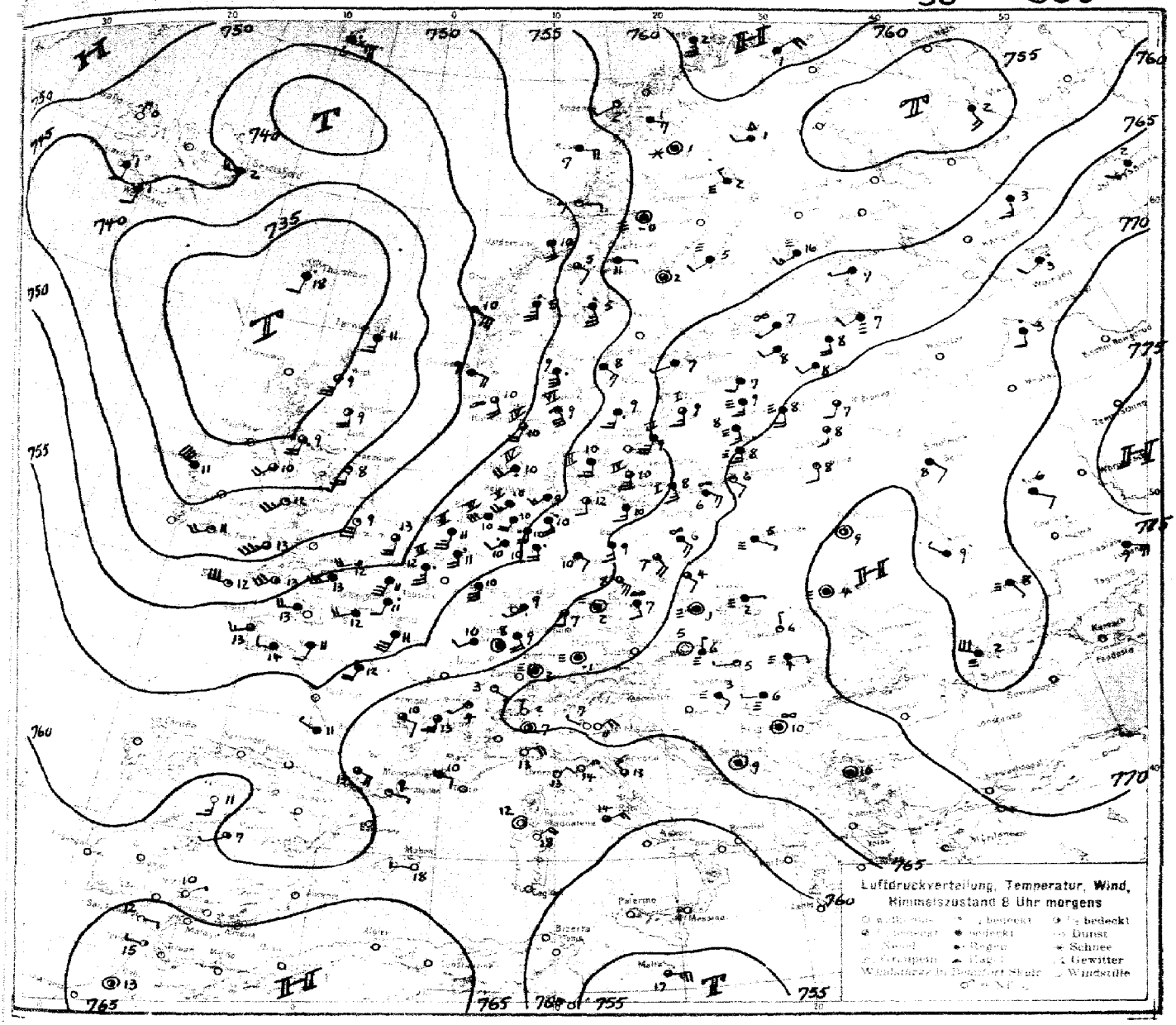

ALLGEMEINE ÜBERSICHT 8 Uhr morgens: Dienstag, 27. Oktober 1925

Die starke DruckSteigerung im östlichen Europa hat das Vordringen des Tiefausläufers zwar nicht aufzuhalten vermocht. Wohl aber ist die Konvergenz der Bodenwinde beim Fortschreiten des Ausläufers mehr und mehr geschwächt worden. Das Regengebiet hat gleichwohl Nordwestdeutschland erreicht. Neue Ausläufer folgen; westlich Irland macht sich dann primärer Druckanstieg bemerkbar. Die vom Ozean erwärmten Luftmassen begünstigen aber bereits das Vordringen eines neuen Tiefs.

WETTERAUSSICHTEN AN DER DEUTSCHEN KÜSTE für Mittwoch, 28. Oktober 1925

NORDSEE, westl. OSTSEE Starke, böige südwestliche bis westliche Winde, wolkig, Regenfälle, zeitweise aufklarend.

östliche OSTSEE: (W. Swinemünde) Stark auffrischende südliche, später in Böen nach NW drehende Winde, zunehmende Bewölkung, Niederschläge, kühler.

östl. OSTSEE: (W. Königsberg) Zeitweise auffrischende südl. Winde, zunehmende Bewölkung und Wetterverschlechterung, bis zum Eintritt von Regen mild.

Sturmwarnungen: Gestern 3 pm. Nordsee: Gefahr starker SW Winde. Signalball.
" 7 " (W. Swinemünde) Gefahr starker SW Winde. Signalball.
" 9 " (Hausburg - Warnemünde) Gefahr steifer S'Winde. Signal Südsturm rechtsdrehend.
Heute 2 pm " " Gefahr besteht fort; Signal ändern in Signalball.

mf.

Hamburg, Deutsche Seewarte Kapelle. Abt. III. Georgii

Buchdruck: Hartung & Co., Hamburg

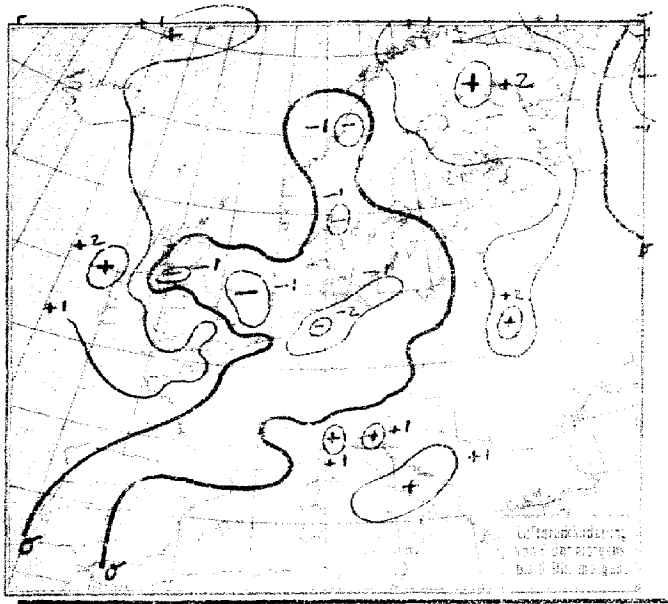

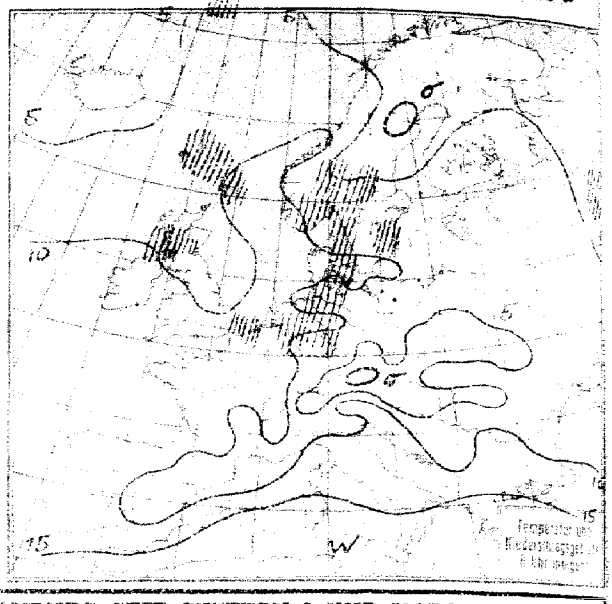

NACH AUFZEICHNUNGEN DER REGISTRIERAPPARATE ZU HAMBURG SEIT GESTERN 8 UHR MORGENS (M. E. Z.)

STUNDE		9	10	11	12m	1	2	3	4	5	6	7	8	9	10	11	12n	1	2	3	4	5	6	7	8
Thermograph		8.0	8.8	9.2	10.4	10.8	10.4	10.3	10.0	10.1	10.1	10.2	10.0	10.0	10.8	10.8	10.6	10.6	10.6	10.7	10.7	10.7	10.0	9.2	9.0
Barograph		52.2	52.8	53.6	53.6	53.5	53.4	53.3	53.2	53.2	53.2	53.2	53.2	53.2	53.2	53.2	53.0	53.0	53.0	53.0	53.0	52.8	52.8	52.4	52.2
Anemograph	Richtung	S	SSW	SW	SSW	SSW	SSW	SSW	SSW	SSW	SSW	SSW	SSW	SSW	SSW	SSW	SSW	SSW	SSW	SSW	SSW	SSW	SSW	S	SSW
	m. p. S.	7.4	7.8	8.2	9.6	9.0	8.8	8.8	8.8	8.8	8.8	8.8	8.8	8.8	8.8	8.8	8.8	8.8	8.8	8.8	8.8	8.8	8.8	8.8	8.8
Regenmesser		-	-	-	-	-	-	-	-	-	-	-	-	-	-	-	-	-	-	-	-	-	-	-	-
Sonnenscheindauer in Min		-	-	-	-	5	25	10	-	-	-	-	-	-	-	-	-	-	-	-	-	-	-	-	-

AUFSTIEGE

STATION Wind in m./S.	Seehöhe	Zeit	Boden	200	500	1000	1500	2000	2500	3000	3500	4000	4500	5000	Bemerkungen
Breslau	-	5a													Sichtw. bis Klom
Rostock	37m	7a													" " 4 "
Leipzig	-	7a													
Dresden	-	7a													" " 2 "
Stuttgart	-	8a													
Lindenberg	122m	8a													" " 10 "
Cranwell	-	2a													
Calshot	-	2a													
Malta	-	8a													
Halder	-	8a													
Cranwell	-	8a													
Andover	-	8a													
Sherwick	-	8a													
Livorno	-	8a													
Rom	-	8a													
Maddalena	-	8a													
Genua	-	8a													
Padua	-	8a													
Lindenberg	122m	2p													Sichtw. b. 20 Km
Bremen	-	2p													" " 10 "
Rostock	37m	6p													" " 10 "
Prag	254m	2p													
Helder	-	2p													
De Bilt	25m	2p													
Holyhead	-	7p													
Andover	-	7p													
Malta	-	7p													
Dijon	-	7p													
Lyon	-	7p													
Nancy	-	7p													
Padua	-	7p													
Rom	-	7p													
Maddalena	-	7p													
Dessau	-	11a													" " 4 "
Fürth	-	11a													" " 10 "
Stuttgart	-	11a													" " 30 "
Karlsruhe	-	12am													" " 10 "
Helder	-	9a													
De Bilt	25m	9a													
Linköping	-	9a													
Duxford	-	11a													

Samstag, 27. Oktober 25

STATION	MORGEN Luftdruck	Wind	Wetter	Temperat.	Luftdruck Charakter. u. Änder.	W	Bahnwärme in cm	Wolken (in Zehntel)	Rel. Feuchtigk.	Niederschlag	Minimum	Seegang
Wien	7 65.5	Stille	klar	5	— 0				0	0	4	–
Zürich	63 –	NW 1	½ bed.	8								
Bern	63.7	SE 1	01	3	— 0	0	50	1 ci-str.	0	0	3	–
Genf	63.5	SW 1	02	4	0	0	6	0 cirr.	9	0	3	–
Lugano	66.3	N 1	00	6	—	0	20	wolkenlos	7	0	5	–
Helder	51.0	SSW 5	11	11	½ 0	6	10	10 ni.	0	5	–	II
Vlissingen	53.0	S 5	51	12	— 0	6	10	10 ni.	9	6	–	III
Utrecht	53.6	S 4	55	11	— 0	1	10	10 ni.	–	8	10	–
Kopenhagen	57.6	S 3	11	10	— 0.5	2	20	10 str-cu	7	0	–	II
Skagen	51.8	SSE 6	40	9	— 0.5	5	4	10 ni.	9	12	–	IV
Hanstholm	50.2	SSW 4	16	10	— 0.5	6	10	9 ni.	0	6	–	III
Blaavandshuk	51.4	SW 4	34	10	— 0.5	6	10	10 ni.	–	4	–	IV
Hammershus	58.7	S 5	11	10	— 1.0	3	10	7 str-cu	0	0	–	III
Abisko	58.0	ESE 3	13	1	+ 1.0	2	50	10 str-cu	7	0	-3	–
Haparanda	57.6	NW 1	27	2	+ 1.5	2	1	10 str.	0	0.6	2	–
Siensele	58.1	Stille	27	-0	+ 1.0	4	0.2	10 str.	0	0	-1	–
Oestersund	55.6	E 1	11	4	— 0.5	3	50	10 str-cu	9	0	1	–
Hernösand	57.2	Stille	14	2	+ 0.5	3	2	8 str-cu	0	0	–	V
Särna	53.4	SSE 5	41	5	— 0	6	10	10 ni.	0	0.4	3	–
Karlstad	55.5	SE 3	11	8	— 0	2	10	9 str.	8	1	7	–
Stockholm	60.2	WNW 1	12	7	— 0	2	1	10 ni.	9	0	5	–
Jonköping	58.9	SSW 3	45	9	— 0.5	2	10	10 ni.	8	0	8	–
Wisby	61.2	S 3	12	9	— 0.5	1	20	8 str.	9	0	–	I
Kalmar	60.2	SSW 5	11	9	— 0.5	6	–	10 str-cu	9	ⓜ	–	III
Gällivare	53.7	Stille	01	1	+ 1.5	2	20	10 ni.	8	ⓜ	-1	–
Karlshamn											–	
Björöklubb											–	
Quade Hook											–	
Spitzbergen	70.7	Stille	01	-12	+ 1.0	0	50	wolkenlos	7	0	–	–
Ingö	60.3	S 5	11	2	+ 1.0	5	50	10 ni.	7	0.6	–	IV
Valdersund	47.7	SSE 4	12	10	— 0.5	1	50	8 str-cu	7	0	–	IV
Kinn	45.4	SE 6	11	10	NW + 1.0	1	50	10 a-str	7	0	–	IV
Lister	47.9	SSE 4	22	10	+ 0.5	3	10	9 a-str	0	12	–	IV
Bären-Insel	46.8	NSE 8	11	-2	+ 1.0	2	4	10 ni.	8	0	–	VII
Andänes	55.3	SW 2	00	2	+ 1.0	1	60	3 a-cu	0	0	–	I
Röst	53.2	E 4	11	7	— 0	2	20	10 str.	9	ⓜ	–	V
Jan Mayen	47.9	E 5	51	6	+ 1.0	6	–	10 ni.	0	2	–	–
Färder	51.4	SSE 6	55	9	— 1.0	5	20	10 cu	–	4	–	III
Vardö	60.0	NE 4	11	1	+ 1.5	6	50	10 str.	5	0.1	–	–
Brönnö	51.8	E 1	00	7	— 1.0	0	50	2 cu	9	0	–	–
Utsire	46.6	SE 4	11	9	— 0.5	6	20	10 ni.	0	7	–	III
Dombas	48.7	S 5	61	5	— 0.5	6	50	8 a-str	9	0.5	3	–
Helsingfors	63.5	SW 1	24	7	+ 0.6	3	4	8 a-str	0	0	6	–
Vasa	58.9	SW 2	21	5	+ 1.0	3	50	10 ni.	0	0.6	–	V
Kuopio	59.9	SW 3	25	16	+ 1.5	3	0.2	10 ni.	3	4.6	4	–
Dorpat	65.8	SW 2	12	8	+ 0.4							–
Riga	65.5	S 4	28	8	+ 1.0	3	1	Nebel	0	0	7	–
Warschau	62.7	ENE 1	20	5	+ 0.5	3	0.2	"	0	0	3	–
Lemberg	71.2	Stille	24	4	+ 1.0	4	0.2	"	0	0	2	–
Pinsk	70.1	Stille	01	9	+ 2.5	0	1	4 cu	6	0	7	–
Wilna	69.5	E	00	8	+ 2.5	0	0	1 cu	8	0	6	–
Krakau	68.2	E 1	28	2	+ 0.5	3	0.2	Nebel	0	0	1	–
Posen	64.4	SE 3	26	6	— 0.5	3	2	8 a-cu a-str	9	0	0	–
Prag	68.8	SSE 2	24	7	0	0	0.4	SW cirro	9	–	–	–
Eger	63.9	Stille	27	2	½ — 0.5	4	0.5	7 str.	0	0.2	–	0
Freiburg	66.9	N 1	22	6	— 0	4	0.2	Nebel	0	0	4	–
Kaschau	68.8	N 1	05	6	+ 0.5	0	10	1 str-cu	9	0	3	–
Olmütz	67.0	Stille	23	1	0	4	1	Nebel	0	0	0	–
Budapest	68.1	W 1	¼ bed.	5	+ 0.2						4	–
Belgrad	67.5	Stille	29	10	+ 0.5	4	2	10 str.	0	4	8	–
Serajewo	66.9	Stille	12	9	+ 1.0	1	10	10 str-cu	9	0	9	–
Agram											–	–
Sofia	68.3	Stille	bed.	10	+ 0.4						10	–
Athen												
Korfu												
Turin												–
Genua	64.2	ENE 4	00	23	0	0	50	—	5	0	–	V
Livorno	63.5	NE 2	00	13	— 0	0	20	—	6	0	–	I
Ancona	–	NW 3	11	23	— 0	2	10	9 str.	8	0	–	VI
Maddalena	62.9	NE 4	00	18	— 0	0	20	–	7	0	–	IV
Messina											–	–
Tarent											–	–
Venedig	65.5	NE 3	00	21	+ 1.0	0	50	—	7	0	–	V
Rom	62.8	ENE 3	02	14	+ 1.0	0	50	2 cu-str	0	0	11	–
Malta											–	
Madrid	57 –	WNW 1	½ bed.	7								
La Coruña												
Mahon												
Malaga	64 –	W 1	¼ ½ bed.	18								
Horta												
Funchal												

STATION	MORGEN Luftdruck	Wind	Wetter	Temperat.	Luftdruck Charakter. u. Änder.	W	Bahnwärme in cm	Wolken (in Zehntel)	Rel. Feuchtigk.	Niederschlag	Minimum	Seegang
Rochefort	7											
Bayonne												
Bordeaux	58.9	WNW 1										
Clermont	60.2	ESE 2										
Dijon												
Calais	54.1	SW 6										
Brest	53.4	WNW 3										
Paris	57.4	SSW 6										
Perpignan	61.9	E 1										
Rennes	55.1	SW 2										
Straßburg	69.9	SSE 4										
Toulouse	60.2	ESE 4										
Tours	57.0	SSW 4										
Ajaccio	61.9	Stille										
Le Havre	53.1	WNW 4										
Marignane	63.9	ESE 2										
Nancy	55.9	SW 2										
Lerwick	37.3	S 3										
Renfrew	37.2	SSW 4										
Cranwell	46.0	SSW 5										
Scilly	49.5	W 6										
Wick	35.5	S 5										
Malinhead												
Tynemouth	40.9	S 3										
Pembroke	43.0	SW 7										
Roches Point	44.7	WNW 4										
Croydon												
Aberdeen	37.2	S 4										
Valentia												
Plymouth	49.1	SW 6										
Guernsey	51.8	W 4										
Stornoway												
Holyhead	41.7	SW 6										
Donaghadee	37.8	SW 4										
Yarmouth	49.1	SSW 4										
Blacksod	38.5	NW 8										
Calshot	50.1	WSW 5										
Thorshavn	51.9	SSW 2										
Seydisfjord	44.1	W 3										
Acureyri												
Isafjord	49.1	N 1										
Reykjavik	45.2	S 2										
Vestmannö												
Alexandrovsk	56.1	NE 5	Regen									
Archangelsk	56.3	SW 4	bed.									
Ust-Zylma	58.1	S –										
Matochkin-Sharr												
Dickson	52.5	NNE 5	bed.									
Petersburg	64.8	SW 2	Nebel									
Tscherdyn	68.7	SSW 3	bed.									
Moskau	68.9	SSE 1	Regen									
Kasan	72.7	SSE 3	½ bed.									
Kiew	69.1	NW 1	bed.									
Ufa	78.3	SSW 4	¼ –									
Saratow	81.2	SSW 8	klar									
Orenburg	84.5	Stille	—									
Odessa	88.2	NW 6	Nebel									
Sewastopol												
Astrachan												
Emba												
Batum												
Baku	73.6	NE 2	bed.									
Tobolsk												
Omsk												
Taschkent												
V. Imbatskoe												
Tomsk												
Irkutsk												
Jakutsk												
Wladivostok												
Tanger	63 –	W 1	½ bed.	15								
Agadir												
Bou Denib												
Oran												
Algier												
Setif												
Tunis												
Aleppo												
Beyrath												

NORD-AMERIKA 2 UHR NACHTS

	Luftdr.	Wind		Luftdr.	Wind		Luftdr.	Wind		Luftdr.	Wind		Luftdr.	Wind
St. Johns	7 58 –	W 6	La Paz	764 –	NW 3	Bermuda	765 –	SW 4	Duluth	762 –	W 5	Tatoosh	761 –	SW 4
Sydney	49 –	NW 6	Edmonton	–	–	Key West	63 –	E 1	Huron	68 –	N 1	San Francisco	61 –	W 1
Father Point	59 –	W 6	Nantucket	60 –	W 4	Little Rock	67 –	N 3	Salt Lake City	64 –	W	San Diego	62 –	NW
Parry Sound	58 –	SE 2	Washington	69 –	W 1	Nashville	65 –	NW 5	Helena	67 –	SW 2	Fort Worth	66 –	N
White River	58 –	Stille	Hatteras	69 –	N 2	Cleveland	–	–	Denver	69 –	N	El Paso	69 –	E
Winnipeg	59 –	SW 2	Charleston	62 –	NW 2	Chicago	62 –	NW 3	Roseburg	64 –	NW	Belle Isle	62 –	SW 5

STATION	GESTERN NACHMITTAG						GESTERN ABEND							STATION	GESTERN NACHMITTAG						GESTERN ABEND						
	Luftdruck	Wind	Wetter	Temperat.	W	Sichtweite in km	Luftdruck	Wind	Wetter	Temperat.	W	Sichtweite in km	Niederschlag Maximum oder Stärkegrad		Luftdruck	Wind	Wetter	Temperat.	W	Sichtweite in km	Luftdruck	Wind	Wetter	Temperat.	W	Sichtweite in km	Niederschlag Maximum oder Stärkegrad
Wien	7						7							Turin	7						7						
Zürich	64.4	NE 2	01	14	3	4	65.0	ESE 1	00	9	0	4	0	17	Genua												
Bern	64.6	W 1	01	11	-	-	64.9	ESE 1	01	9	0	>50	0	12	Livorno												
Genf	-	NNE 1	01	12	0	>50	64.9	SW 1	01	10	6	4	0	13	Ancona												
Lugano	64.4	S 1	00	14	0	20	64.4	N 1	00	11	8	20	0	16	Maddalena						64.9	NE 5	00	17	-	10	0	V
Helder	58.9	S 4	11	11	6	10	58.8	S 6	11	11	7	10	ⓓ	VI	Messine												
Vlissingen	57.6	S 5	11	12	1	10	57.2	S 7	51	11	5	10	2	IV	Tarent												
Utrecht	58.0	S 5	14	12	1	-	58.8	S 5	11	11	6	10	0.2	13	Venedig						62.7	Stille	00	13	0	10	0	0
Kopenhagen	59.8	SSW 3	11	9	3	20	60.1	SW 2	11	9	7	20	0	I	Rom						61.2	N 4	01	17	0	30	0	15
Skagen	58.3	SSW 2	11	10	1	4	58.5	S 3	11	9	6	4	0.2	III	Malta						58.2	ESE 2	90	18	5	50	18	IV
Hanstholm	54.8	SSW 2	30	11	2	50	56.5	S 2	11	10	2	10	ⓓ	II	Madrid						66.7	Stille	01	11			0	-
Thorsminde	56.5	SSW 3	11	10	3	4	58.1	SSW 3	11	10	3	10	0	IV	La Coruña	61.-	SSW 2	Regen	19		66.2	SSW 3	07	18			0	-
Hammershus	61.0	W 3	11	10	3	10	61.0	SW 2	22	9	4	4	0	5	Mahon	65.-	N 4	heiter	17								0	-
Aftisko	56.2	WSW 1	27	-1	2	1	53.8	SSW 1	27	-3	3	2	0	1	Malaga													
Haparanda	51.2	Stille	54	3	6	0.5	52.1	SE 2	55	2	6	-	-	-	Horta						65.5	NW 4	12	13	0	50	0	VIII
Stensele	52.3	Stille	10	3	2	1	53.7	Stille	24	2	4	0.5	0	4	Rochefort													
Oestersund	52.6	W 1	01	5	1	50	54.6	ESE 1	27	2	9	0.2	0	9	Bayonne													
Hernösand	52.5	Stille	01	6	1	>50	53.4	Stille	22	3	3	1	0	5	Bordeaux						60.3	S 3	01	9		50	0	V
Särna	51.9	S 1	27	6	3	10	53.1	Stille	00	4	2	>50	0	6	Clermont	62.9	S 2	01	17	-	60.9	WSW 1	11	14	-	>50	0	II
Karlstad	55.6	S 4	11	9	2	-	57.2	SW 3	10	4	2	-	ⓓ	10	Dijon	63.2	SSE 2	01	15	-	63.5	SSW 3	11	10	-	10	0	II
Stockholm	57.4	W 1	11	9	3	2	58.7	W 1	10	8	2	4	0	9	Calais	55.6	SSW 7	11	12	-	54.9	SW 7	60	11	-	2	4	V
Jonköping	58.0	SW 2	11	9	2	10	59.5	SW 2	11	9	6	-	0.1	10	Brest	63.6	SW 7	50	15	-	63.6	WSW 1	11	14	-	0.5	4.3	15
Wisby	59.8	SW 3	12	10	1	50	60.7	SW 3	10	8	2	50	0	II	Paris	59.7	ESE 5	11	12	-	57.6	SSW 2	50	10	-	10	2	13
Kalmar	60.5	SSW 3	24	9	3	-	61.5	W 4	12	8	1	-	0	II	Perpignan						65.2	Stille	01	12	-	>50	-	II
Gällivare	51.9	Stille	27	2	4	0.2	52.8	Stille	27	1	3	0.5	ⓓ	5	Rennes	57.4	SSW 5	30	18	-	58.1	S 5	30	14	-	2	-	14
Karlshamn															Straßburg	63.1	SSW 2	11	16	-	62.6	S 1	11	10	-	10	11	16
Bjuröklubb	51.8	W 1	45	4	4	0.2									Toulouse	63.2	ESE 1	01	18	-	>50								
Quade Hook															Tours	60.8	SSW 5	11	14	-	59.4	SSW 5	11	11	-	2	5	14
Spitzbergen	66.0	SE 1	01	-14	0	>50	67.6	Stille	01	-13	0	>50	0	-	Ajaccio	60.7	SW 2	01	20	-	62.7	N 2	01	19	-	>50	0	-
Ingo	53.5	E 5	41	5	6	20	55.1	E 6	50	4	6	20	1	IV	Le Havre	58.3	S 7	50	12	-	53.7	SW 6	11	13	-	2	-	VI
Vilddersund	59.9	E 3	00	8	1	50	58.7	SE 4	01	7	1	>50	0	5	Marignane	63.6	Stille	01	18	-	64.1	ESE 2	01	13	-	10	0	II
Kuin	49.4	SE 7	11	9	1	20	48.7	SE 7	11	10	1	20	2	IV	Nancy	63.3	SSE 1	01	12	-	58							
Lister	53.2	S 4	12	10	1	20	51.8	SE 5	56	10	2	50	>90	III	Lerwick	43.1	S 3	13	11	1	20	38.0	SSE 5	13	11	2	20	ⓓ	IV
Bären-Insel	61.0	E 8	11	-3	2	4	62.9	ESE 8	11	-2	2	10	0	VIII	Renfrew	37.5	WSW 4	58	12	6	10	38.8	WSW 4	06	10	6	20	12	12
Andenes	50.4	Stille	10	6	5	>50	51.5	SW 2	11	3	1	>50	0.1	I	Cranwell	48.6	SSW 5					46.5	WSW 4	00	12	6	10	6	13
Röst	49.8	SE 4	11	8	2	>50	51.0	S 1	51	8	6	20	0.1	II	Scilly	48.7	W 6	01	14	1	20	49.4	WSW 5	01	13	0	20	1	V
Jan Mayen	40.9	E 5	55	5	6	0.5	42.2	E 5	55	4	6	1	45	III	Wick	46.8	SSE 4					33.2	SSE 5	55	11	6	20	7	VI
Färder	54.3	SW 4	11	10	1	50	55.2	S 4	12	10	1	50	0	II	Malinhead	33.9	WSW 6	16	12	6	20	35.6	S 6	63	11	1	50	6	IV
Vardö	53.5	WSW 2	13	4	2	>50	55.2	ENE 4	55	3	6	20	ⓓ	-	Tynemouth	42.3	S 5	50	13	6	20	40.8	SW 4	00	12	6	20	2	2
Brönnö	60.8	S 1	12	8	2	>50	61.9	SE 2	30	7	5	>50	0.5	-	Pembroke	44.2	SSW 6	12	13	5	20	46.9	SSW 5	02	13	0	20	7	VI
Utsire	51.1	S 5	12	10	1	20	49.3	SE 6	51	10	1	20	ⓓ	III	Roches Point							44.3	SSW 6	53	13	6	20	2	VII
Dombas	51.6	S 2	11	6	5	50	52.2	S 1	00	3	1	>50	0.1	-	Croydon	51.1	SW 5	50	12	6	10	50.6	SW 4	16	13	6	10	8	14
Helsingfors	55.9	W 1	27	9	3	20	60.8	W 1	11	7	2	20	0	8	Aberdeen	40.6	S 5	12	11	2	10	35.6	SSW 4	06	11	6	20	18	8
Vasa	52.6	WSW 1	35	-	4	>50									Valentia	42.1	WSW 5	01	13	6	50	40.4	SSW 6	00	13	0	50	2	VI
Kuopio	56.9	SE 2	53	4	6	0.5									Plymouth	48.5	SW 6	16	14	6	20	50.2	WSW 5	11	13	1	20	9	V
Dorpat	57.2	SW 3	12	10	-	-	63.5	WSW 2	12	8	-	-	0	10	Guernsey	52.2	SSW 7	55	13	6	10	52.5	W 4	10	13	6	20	8	IV
Riga	61.6	WSW 4	11	10	2	20	64.2	SSW 2	11	9	2	2	0	5	Stornoway													
Warschau	65.5	W 2	11	13	1	20	67.3	SSE 1	01	10	0	10	0	14	Holyhead	41.1	SW 5	16	13	-	20	44.1	SW 5	01	12	0	50	8	IV
Lemberg	66.9	Stille	10	13	1	10	69.1	Stille	00	8	1	0.5	0	14	Donaghadee	37.7	SW 4	50	13	3	50	40.2	SW 5	06	11	1	50	9	III
Pinsk							63.6	SE 1	11	10	7	2	0	15	Yarmouth	53.3	S 6	11	16	2	10	49.8	SSW 7	58	12	6	4	4	VI
Wilna	63.6	W 2	11	10	2	4	66.5	SW 2	11	3	2	10	0	12	Blacksod	36.3	SW 7	11	13	5	20	35.3	SW 8	11	12	8	20	-	-
Krakau	65.7	SE 1	02	15	1	10	67.2	E 1	00	8	0	10	0	16	Calshot	51.3	WSW 7	51	13	6	20	50.7	WSW 4	10	14	6	20	7	8
Posen	64.8	S 2	11	13	1	10	65.6	Stille	20	9	1	4	0	13	Thorshavn	39.6	SW 1	11	9	1	>50	37.7	ESE 2	10	8	2	10	02	-
Prag	64.2	Stille	01	16	0	20	65.2	Stille	00	11	0	10	0	17	Seydisfjord	39.2	W 2	12	4	2	20	41.2	W 1	10	3	1	4	-	-
Eger	64.5	SSW 2	01	12	3	20	65.2	SSE 1	01	6	0	20	0	12	Aeureyri	41.6	N 4	11	9	2	20	43.5	N 3	11	1	2	20	-	-
Preßburg	64.7	Stille	01	17	1	50	65.6	Stille	01	8	0	10	0	17	Isafjord	43.3	N 7	11	1	2	20	43.6	N 6	11	1	2	20	-	-
Kaschau	64.4	N 2	01	16	0	50	66.3	N 1	00	9	0	10	0	17	Reykjavik	38.7	Stille	11	5	2	20	40.5	E 2	11	3	2	10	0	-
Olmütz	65.6	Stille	01	11	3	4	66.2	Stille	01	8	0	10	0	13	Vestmannö	37.5	NNE 2	10	5	5	20	39.8	NE 2	30	5	5	20		
Budapest	65.1	N 1	8												Ust-Zylma						62.-	- 3	Regen	3				
Belgrad															Petersburg						61.4	W 2	bedeckt	7				
Serajewo	62.8	ESE 3	12	14	0	20									Jaroslawl						68.5	S 4	Regen	3				
Ayram															Kiew						65.2	SSE 1	Regen	11				
Sofia															Kwyk						72.5	SSE 4	bedeckt	6				
Athen															Odessa						67.6	SE 3	Nebel	-				
Korfu																												

SCHIFFSMELDUNGEN

Datum	Zeit	Breite	Länge v. Gr.	Luftdruck	Wind	Wetter	Temper. Luft	Temper. Wasser	W	Sichtweite in km	Wolken (in Zehntel)	Seegang	Dünung aus
26. X.	7p	55°0	11°8 W	733.-	ENE 6	51	11	9	6	20	10 8 5 3	III	SW
"	7p	55°4	20°6 W	36.	NNE 4	10	10	12	1	50	7 8 Nebel	III	SW
"	7p	54°1	32°7 W	55.-	NNW 6	00	8	5	3	50	5 5 Nebel	III	NW
"	7p	50°9	19°8 W	40.-	WNW 7	34	12	12	1	20	4 1 8 SW	VII	W
"	7p	51°0	17°0 W	39.-	W 8	30	13	12	5	50	8 ac-cu	VII	W
"	7p	49°1	3°8 W	51.-	NNW 8	11	13	14	5	50	5 ac-cu	VII	W
"	7p	55°7	33°6 W	37.	NNW 5	02	11	13	0	20	5 ac-cu	IX	W
"	7p	52°8	16°8 W	56.-	NNW 4	11	8	10	1	20	9 3m-cu	VII	N
"	7p	49°3	22°9 O	48.-	WNW 8	Sturm	5	14	5	20	7 3m-cu	VIII	W
"	7p	58°8	17°6 W	34.	ENE 3	11	11	12	1	50	8 Nebel	IX	SW

Datum	Zeit	Breite	Länge v. Gr.	Luftdruck	Wind	Wetter	Temper. Luft	Temper. Wasser	W	Sichtweite in km	Wolken (in Zehntel)	Seegang	Dünung aus
27. X.	8a	50°7	6°3 W	750.-	6 9	-	-	-	-	-	-	-	-
" "	8a	48°4	38°6 W	57.-	SSW 6	55	16	17	7	10	10 mi	VII	S
" "	8a	44°9	42°7 W	58.-	SSW 7	11	19	14	7	10	10 mi	VII	W
" "	8a	48°1	32°2 W	62.-	SW 6	01	14	15	1	50	10 a-3m	IX	-
" "	2p	55°0	38°3 W	51.-	S 7	11	6	8	2	50	10 3m	VII	NW
						Toledo							
" "	8a	41°4	13°2 W	60.-	NW 4	30	16	16	5	20	7 mi	I	NW
" "	2a	57°8	23°3 W	44.-	NNW 5	9	8	18	0	50	8 3m	II	SW
" "	2a	58°8	15°0 W	36.-	NE 6	50	10	11	0	20	10 cu	II	W
" "	8a	57°3	2°5 W	51.-	NW 5	30	8	12	0	50	8 3m	III	SW
" "	2a	50°7	19°1 W	46.-	WNW 7	16	12	13	5	50	8 cu-mi	VII	W
" "	2a	48°6	28°1 W	59.-	NW 5	02	12	11	5	50	8 cu-mi	VII	W
						Toledo							
" "	2a	41°8	11°8 W	61.-	NW 5	51	16	17	-	20	10 mi	VII	NW
						München							
" "	2a	49°1	2°0 W	52.-	NW 6	30	12	15	-	50	6 mi	VII	NW
" "	8a	49°4	18°0 W	56.-	NW 7	11	11	14	2	20	3 mi	VII	NW

Eisbericht:

Schwedisch. Finnisch. Estländisch. Lettländisch. Finnwasser nach Korpberg. Finnwasser nach Jacobstadt. Eis. Schwedisch. Finnwasser nach Pitlax. Finnwasser nach Tjurholm. Finnwasser nach Jacobstadt. Eis.

WETTERBERICHT
DER
DEUTSCHEN SEEWARTE

JAHRGANG 50 , Nr. 301 — VERLAGSORT HAMBURG — Mittwoch, 28. Oktober 1925

Mitteleuropäische Zeit — **Luftdruck** reduziert auf 0° Temperatur, Meeresspiegel und Schwere in 45° Breite — **Temperatur** in Celsius-Graden — **Windstärke** nach Beaufortskala (12 = Orkan) — **Wetter:** 00 bis 09 wolkenlos bis halb bedeckt; 10 bis 19 halb bis ganz bedeckt; 20 bis 29 Dunst oder Nebel; 30 bis 39 Schauer; 40 bis 49 Rieselregen; 50 bis 59 sonstiger Regen; 60 bis 69 Schnee; 70 bis 79 Graupel oder Regen und Schnee gemischt; 80 bis 89 Hagel; 90 bis 99 Gewitter — W = Witterungsverlauf seit der letzten Beobachtung: 0 = wolkenlos bis halb bedeckt, 1 = wolkig, 2 = anhaltend ganz bedeckt, 3 = Dunst oder Nebel, 4 = dichter Nebel, 5 = Schauer, 6 = Regen oder Rieselregen, 7 = Schnee, 8 = Graupeln oder Hagel, 9 = Gewitter — **Relative Feuchtigkeit:** 0 = 95 bis 100 %, 9 = 90 bis 94 %, 8 = 80 bis 89 %, 7 = 70 bis 79 %, 6 = 60 bis 69 %, 5 = 50 bis 59 %, 4 = 40 bis 49 %, 3 = 30 bis 39 %, 2 = 20 bis 29 %, 1 = 10 bis 19 %

GESTERN NACHMITTAG 2 UHR

DEUTSCHE STATIONEN	Uhrzeit	Luftdruck	Wind	Wetter	Temperat.	Luftdruck Charakter. u. Änder.	W	Stärke in km	Wolken (in Zehntel)	Rel. Feucht.	Seegang	Wolkenhöhe
Borkum	2	752.2	SSW 5	11	10	\ 0.0	1	10	10 ~~~	9	-	6
Helgoland	2	-	SW 4	64	-							
Altenwalde	2	53.2	SSW 3	50	12	~ +1.0	6	4	10 ~~~	9	-	5
Bremen	2											
Hamburg	2	54.7	S 4	11	11	\ - 1.0	6	4	10 ~~~	8	-	4
Kiel	2	55.3	S 3	13	10	\ - 0.5	6	-	10 ~~~	9	-	6
Warnemünde	2											
Swinemünde	2	57.3	S 3	11	12	\ - 1.5	2	4	10 ~~~	7	-	5
Rügenwaldermünde	2											
Danzig	2	62.3	SSE 3	11	3	\ - 2.0	1	10	8 ~~~	7	-	8
Königsberg	2	64.6	SSE 4	11	13	\ - 0.0	1	10	8 ~~~	7	-	9
Memel	2	66.5	S 3	14	1	\ - 0.3	2	4	5 ~~~	7	-	8
Aachen	2[24]	55.5	SSW 5	11	12	\ - 0.5	6	20	10 ~~~	8	-	4
Lönningen	2											
Hannover	2	56.7	SSW 4	11	13	\ - 1.0	1	20	9 ~~~	7	-	4
Magdeburg	2	57.4	SSE 4	16	13	\ - 1.5	6	2	10 ~~~	8	-	5
Dresden	2[26]	60.3	SE 5	12	12	\ - 1.0	1	10	7 ~~~	8	-	9
Berlin	2	58.2	SSE 2	10	14	\ - 1.0	6	2	10 ~~~	6	-	4
Grünberg in Schles.	2											
Breslau	2	62.6	S 3	21	16	\ - 1.0	20	7	4 ~~~	6	-	5
Frankfurt a. M.	2	59.0	SW 3	11	13	\ - 0.5	2	10	10 ~~~	6	-	7
Karlsruhe	2											
Friedrichshafen	2											
Bamberg	2											
München	2	60.0	SE 3	12	16	\ - 1.0	2[50]	8	~~~	4	-	7
Kahler Asten 842	2[26]	-	S 8	27	6	\ - 0.5	4	-	Nebel	0	-	0
Wasserkuppe (Rhön) 950	2[25]	6										
Feldberg im Taunus 801	2	6										
Brocken 1142	2[25]	6										
Fichtelberg 1213	2	6 56.6	SSW 8	11	6	\ - 0.5	1	20	9 ~~~	7	-	1
Schauinsland 1208	2	6 56.6	SW 7	11	1	\ - 1.5	3	-	8 ~~~	9	-	7
Feldberg i. Schwarzw. 1497	2	6										
Zugspitze 2964	2[26]	5 32.7	S 4	11	0	— 2.2	1	250	10 ~~~	6	-	3
Säntis 2500	2	5 63.9	SW 3	12	6	\ 0.0	1	50	8 ~~~	7	-	4
Sonnblick 3106	2	5										

Seehöhe in Metern

GESTERN ABEND 7 UHR

Uhrzeit	Luftdruck	Wind	Wetter	Temperat.	Luftdruck Charakter. u. Änder.	W	Stärke in km	Wolken (in Zehntel)	Rel. Feucht.	Niederschlag	Maximum	Seegang	Wolkenhöhe
7	756.6	SW 5	11	11	+ 0.5	1	10	10 ~~~	9	0	-	1	6
7	-	- 4	64										
7	54.6	SW 3	16	11	+ 1.0	6	4	10 ~~~	9	1	12	-	5
7	55.7	SW 3	45	12	~ + 2.5	6	10	10 ~~~	9	4	12	-	3
7	55.7	SSW 3	11	12	+ 1.5	5	4	10 ~~~	8	7	14	-	3
8	56.4	SW 2	11	10	+ 1.0	6	-	10 ~~~	9	3	10	-	5
8	55.9	S 1	11	11	— 0.0	0	0.5	10 ~~~	6	0	-	1	5
7	56.1	SSW 3	11	12	\ 0.0	2	-	10 ~~~	7	0	12	-	5
7	58.0	S 3	00	12	~ + 1.2	2	-		-		12		
7	60.4	SSE 3	11	11	— 0.0	1	10	10 ~~~	8	0	13	-	8
7	63.7	S 4	11	9	— 0.0	1	5	2 ~~~	8	0	13	-	9
7	65.2	SSE 5		10	\ 1.0	2	10	10 ~~~	8	0	-		
7	56.9	SW 5	11	12	+ 1.0	6	10	10 ~~~	9	2	12	-	5
7	56.9	SW 4	11	11	~ + 1.0	6	0.5	10 ~~~	9	2	12	-	5
7	57.2	S 3	50	13	~ + 1.5	5	2.0	10 ~~~	7	6	13	-	4
7	58.1	S 1	11	13	~ + 0.5	2	4	10 ~~~	6	1	14	-	5
7													
7[00]	60.2	SE 6	11	12	— 0.0	1	4	10 ~~~	7	0	12	-	5
7	58.3	Stille	27	14	— 0.0	3	2	Dunst	6	0.2	14	-	3
7	59.2	S 3	11	12	— 0.0	1	10	9 ~~~	8	0	14	-	9
7	60.6	SE 2	11	12	+ 0.5	1	4	7 ~~~	7	0	16	-	6
7	59.5	WSW 2	11	13	~ + 1.5	2	10	10 ~~~	7	4	13	-	6
7	59.0	W 1	16	14	~ + 0.5	6	2	10 ~~~	6	0	16	-	6
7													
9[07]	61.4	S 2	11	11	~ + 1.0	2	50	10 ~~~	7	0.1	13	-	7
7	62.1	SE 1	11	6	— 0.0	1	50	9 ~~~	9	0	16	-	8
7	-	SW 5	27	7	+ 1.5	6	-	Nebel	0	2	7	-	0
7													
7	58.9	SW 7	27	5	~ + 1.0	6	0.2	Nebel	0	3	5	-	0
7	59.2	SSW 7	11	6	~ + 0.5	2	2.0	10 ~~~	8	-	7	-	0
9[00]	58.6	SW 7	29	1	— 0.0	4	-	Nebel	0	0	1	-	0
9[11]	59.2	SW 5	11	0	— 0.0	4	50	10 ~~~	6	0	1	-	3
7	60.5	SSW 4	11	2	— 0.0	4	250	7 ~~~	1	0	2	-	6

Luftdruck der Bergstationen nicht auf Schwere und Meeresspiegel reduziert

KÜSTENSTATIONEN UND FEUERSCHIFFE

NACHMITTAG UND ABEND DES VORTAGES

List	2p:	SSW 4 bedeckt Nieselr., Regen See III
	7p:	SSW 3 " " " " III
Bülk	2p:	54.1 SW 5 WNW 54 Temp. 10 sicht 20 See IV
	7p:	54.0 SW 4 16 10 20 I
Arkona	2p:	
	7p:	S 1 bed See II
Außenjade	2p:	
	7p:	
Marienleuchte	2p:	61.5 S2 WNW 4 Temp 11 sicht 2 km See II
	7p:	61.3 S5 S1 10 2 I
Borkumriff	2p:	61.1 S 5 WNW 11 Temp 11
	7p:	61.9 S 5 11 12 See III
Amrumbank	2p:	SW 8 bewölkt See IV
	7p:	SW 5 " " " III
Adlergrund	2p:	See bedeckt S 4 See IV bewegt Sicht 10 km
	7p:	bedeckt SSW 4 See IV Sicht 10 km
Borkum	8p:	61.8 SW 3 WNW 11 Temp 11

HEUTE MORGEN

List	8a:	SW 2-3 1/64; gem. Sicht See III
	11a:	
Bülk	8a:	
	11a:	
Arkona	8a:	SW 3 bedeckt See III
	11a:	SW 3 " " III
Außenjade	8a:	SW 4 bedeckt See III
	11a:	
Marienleuchte	8a:	
	11a:	
Borkumriff	8a:	56.6 WSW 4, WNW 11, Temp 12 See IV
	11a:	
Amrumbank	8a:	WSW 4 bewölkt See IV
	11a:	
Adlergrund	8a:	bedeckt SW3 See III sicht 12 Sm.
	11a:	SW3 wolkig, Sicht 10 Sm See III
Borkum	11a:	

HEUTE MORGEN 8 UHR

DEUTSCHE STATIONEN	Uhrzeit	Luftdruck	Wind	Wetter	Temperat.	Luftdruck Charakter. u. Änder.	W	Stärke in km	Wolken (in Zehntel)	Rel. Feucht.	Niederschlag	Minimum	Seegang	Wolkenhöhe
Borkum	8	752.1	SW 4	10	11	+ 0.5	1	10	8 ~~~	8	0	-	1	9
Wilhelmshaven	8	58.4	SW 3	11	10	+ 1.5	1	10	8 ~~~	9	1	10	-	7
Helgoland	8	59.0	S 6	24 bis	11								1	
Altenwalde	8	57.8	SW 3	11	11	+ 1.0	1	4	8 ~~~	9	0.1	9	-	5
Bremen	8	58.9	SSW 3	11	10	+ 1.0	2	4	10 ~~~	9	0	9	-	4
Hamburg	8	59.1	SSW 4	11	11	~ + 1.0	2	4	10 ~~~	8	0	11	-	5
Groß-Borstel	8		SSW 2	11			2	2	10 ~~~	8	7	9	-	6
Kiel	8	58.7	SSW 2	11	11	+ 1.0	2	-	10 ~~~	9	0	9	-	5
Warnemünde	8	58.2	WNW 1	11	11	— 2.0	1	2	7 ~~~	9	0	-	5	5
Swinemünde	8	59.7	SW 1	40	10	+ 1.0	6	4	10 ~~~	9	0.2	10	-	4
Rügenwaldermünde	8	59.9	SSW 3	51	9	~ 0.0	-	-		9	1	8	1	-
Danzig	8	60.6	S 3	21	9	~ + 0.5	3	3.5	10 ~~~	9	1	9	-	7
Königsberg	8	62.5	S 2	50	9	~ + 0.5	2	4	8 ~~~	7	0.1	6	-	3
Memel	8													
Aachen	8	61.8	SSW 5	11	10	+ 1.0	5	20	6 ~~~	8	2	10	-	4
Lönningen	8	58.1	NW 1	11	10	~ + 1.5	2	0.5	10 ~~~	8	0	9	-	5
Hannover	8	60.3	S 1	11	11	+ 1.2	1	20	8 ~~~	9	0.3	11	-	9
Magdeburg	8	61.5	SSW 2	11	11	+ 1.0	6	10	10 ~~~	8	0.1	11	-	6
Dresden	8[06]	62.1	SE 2	11	10	+ 1.0	6	10	7 ~~~	8	1	9	-	9
Berlin	8	61.2	SW 1	27	11	+ 1.0	6	2	Dunst	9	0.2	11	-	3
Grünberg i. Schles.	8	62.0	SSE 3		11	+ 0.5	6	10	9 ~~~	8	2	10	-	7
Breslau	8	63.3	SE 1		7	+ 1.0	1	4	8 ~~~	9	0	5	-	6
Frankfurt a. M.	8	63.	Stille	50	11	+ 1.5	6	1	10 ~~~	9	2	11	-	5
Karlsruhe	7[20]	62.0	Stille	12	12	+ 0.3	2	50	10 ~~~	8	0	10	-	7
Friedrichshafen	8	64.9	N 1	12	4	+ 0.5	0	250	7 ~~~	0	0	4	-	9
Bamberg	8	64.2	S 2	11	9	+ 1.2	2	20	9 ~~~	8	0.1	7	-	7
München	8	64.6	Stille	15	5	+ 0.5	2	4	9 ~~~	9	0	2	-	8
Kahler Asten 842	8		SW 3	12	5	+ 1.0	1	250	9 ~~~	9	1	5	-	4
Wasserkuppe (Rhön) 950	8	6												
Feldberg im Taunus 801	8	6 56.6	WSW 3	11	6	+ 1.0	2	250	10 ~~~	9	4	6	-	8
Brocken 1142	8	6 56.6	WNW 5	27	4	+ 0.5	6	2.3	Nebel	9	0.3	4	-	0
Fichtelberg 1213	8	6 58.5	WSW 4	12	0	+ 0.5	1	50	9 ~~~	9	1	5	-	1
Schauinsland 1208	7[06]	6												
Feldberg i. Schwarzw. 1497	8	6 57.2	WSW 3	11	5	— 0.0	1	250	5 ~~~	7	0	5	-	2
Zugspitze 2964	7[16]	5 33.3	ESE 2	11	1	— 0.0	1	50	6 ~~~	6	0	2	-	4
Säntis 2500	8	5												
Sonnblick 3106	8	5												

Seehöhe in Metern

Luftdruck der Bergstationen nicht auf Schwere und Meeresspiegel reduziert

Nachdruck und Verwertung für öffentliche Vorhersage verboten!

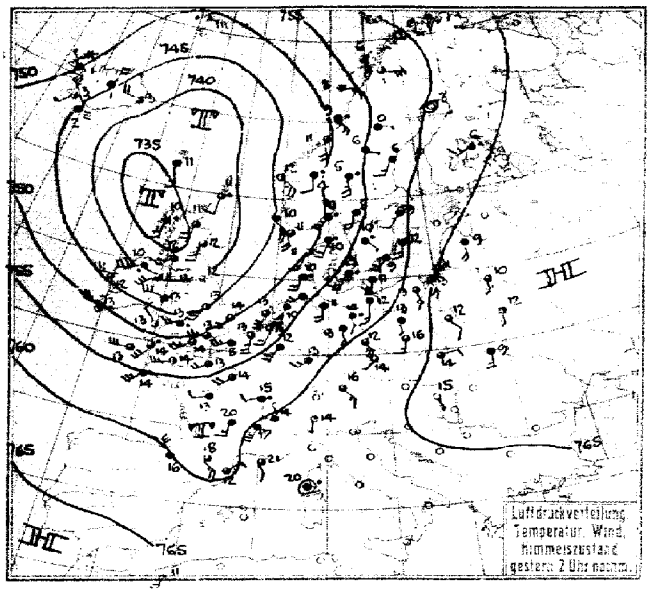

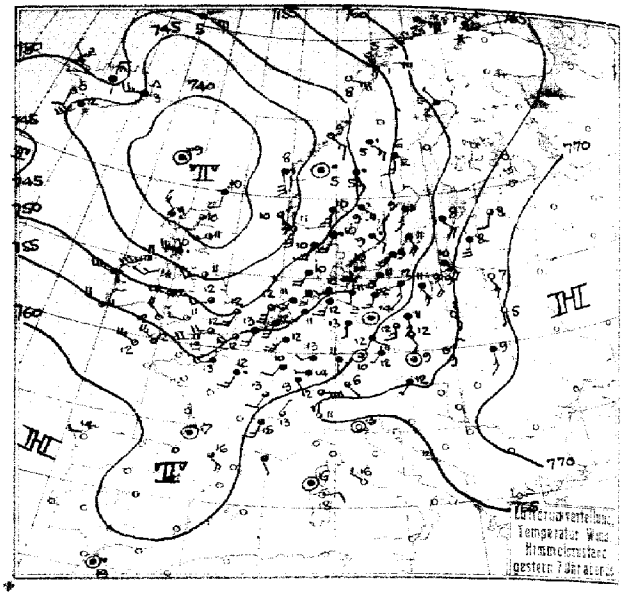

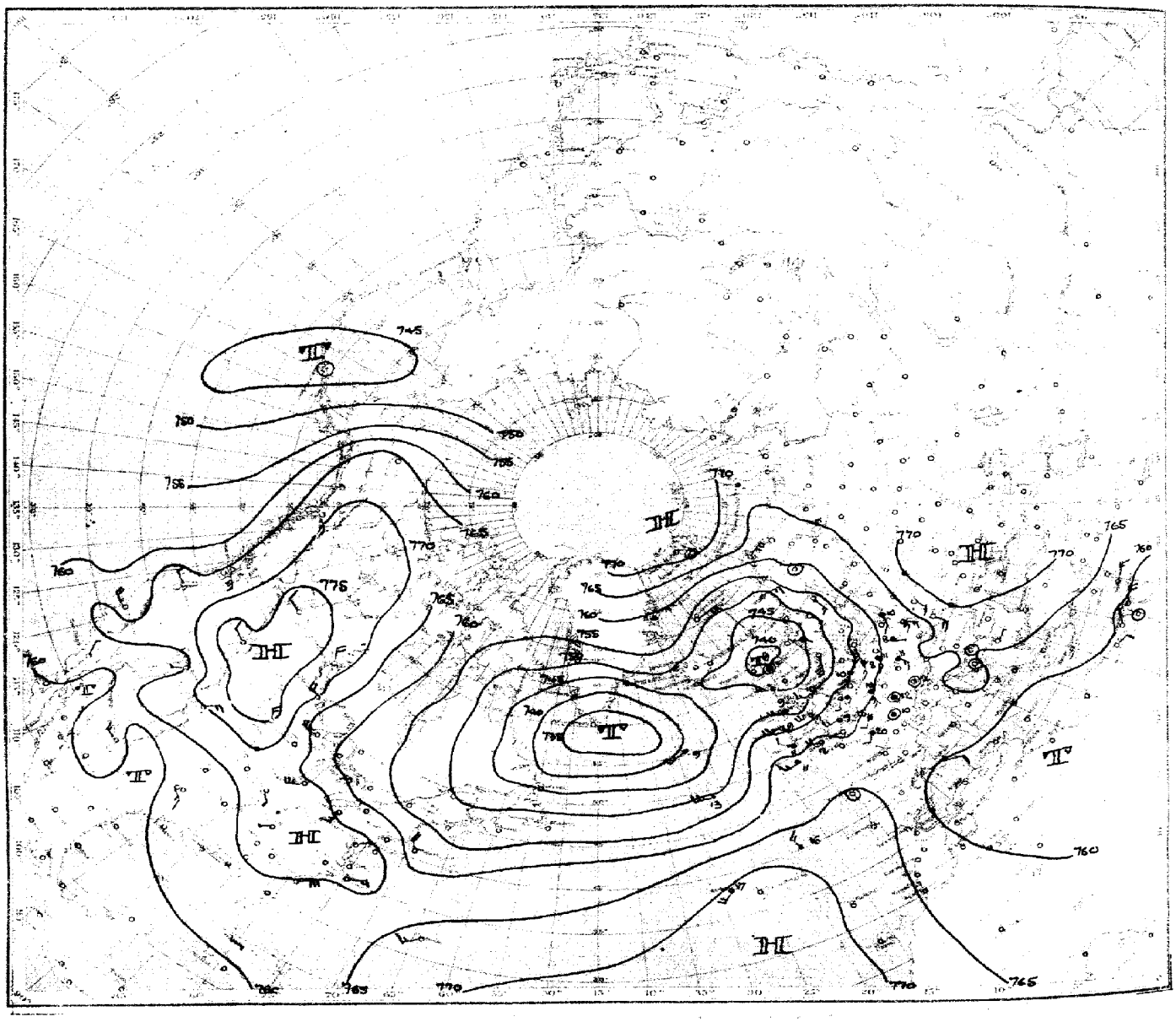

Luftdruck, Temperatur, Wind, Himmelszustand der nördlichen Halbkugel

vom ~~Mittwoch, den 28. Oktober 1925~~ morgens.

SEEWARTE Jahrgang 50 Nr. 301.

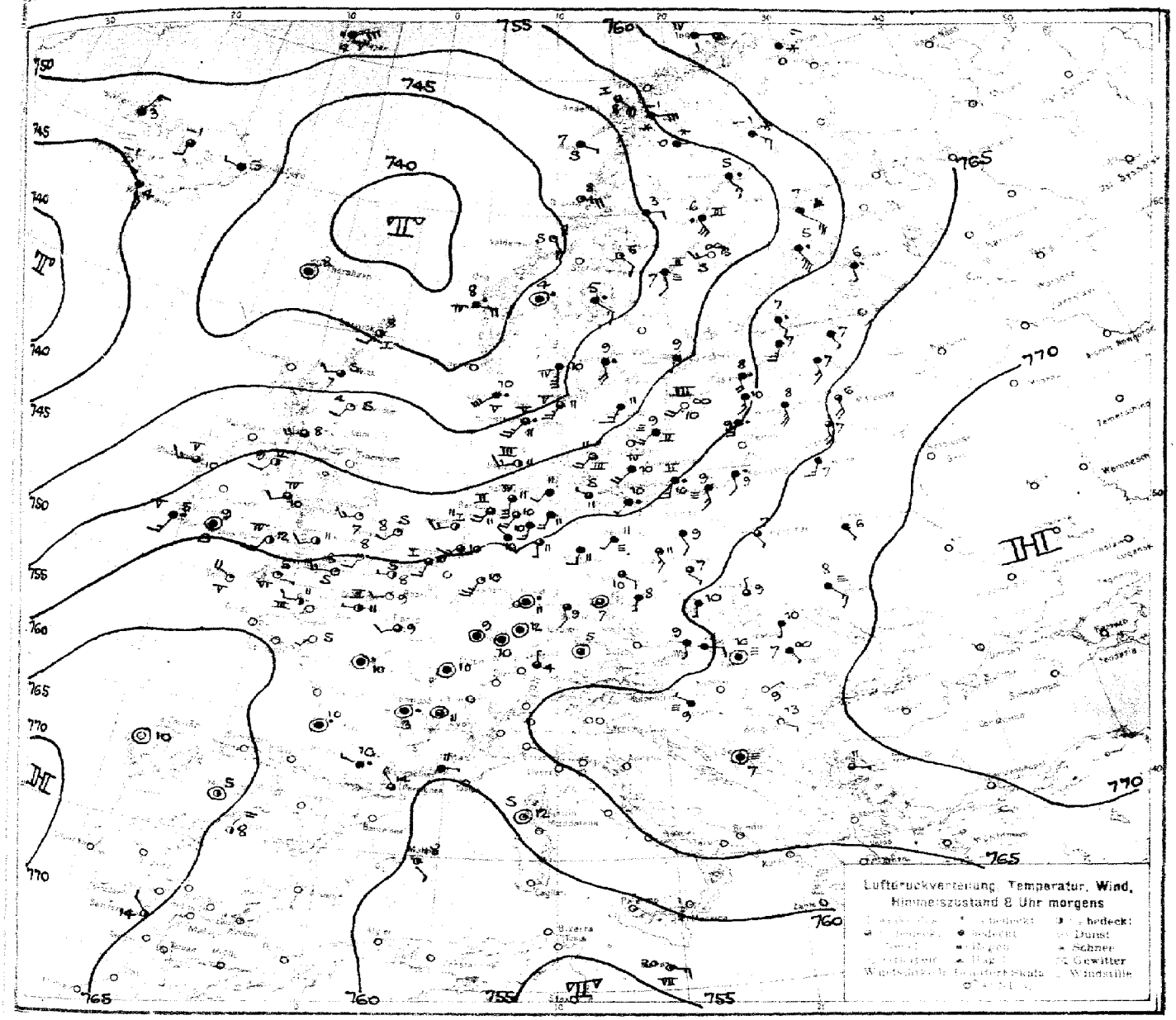

ALLGEMEINE ÜBERSICHT 8 Uhr morgens: Mittwoch, den 28. Oktober 1925

Unter primärem Druckanstieg über dem westlichen Europa ist von neuem Bewegung in das System der Druckgebilde gekommen. Das Azorenhoch macht einen Vorstoß in nordöstlicher Richtung gegen Europa. Gleichzeitig setzt sich die schottische Zyklone in nordöstlicher Richtung in Bewegung, während die südlich von Grönland gelegene Zyklone nachrückt. Auf der Ostseite des sich über Großbritannien bildenden Hochdruckkeils gleiten Luftmassen nach dem Nordseegebiet ab und bringen Aufheiterung. Auf der Ostseite desselben macht sich über Irland bereits die Aufwärtsbewegung der Vorderseitenströmung der neu heranziehenden Zyklone bemerkbar. Ueber Skandinavien gleiten zur Zeit noch wärmere Luftmassen südlicher Herkunft aufwärts, doch wird der Nachschub bald durch die westliche Luftströmung abgeschnitten werden.

WETTERAUSSICHTEN AN DER DEUTSCHEN KÜSTE für Donnerstag, den 29. Oktober 1925

NORDSEE, westl. OSTSEE: Abflauende, später linksdrehende Winde, heiter, trocken, kühler.

östl. OSTSEE: Ww. Swinemünde: Bei gleichmäßiger Druckverteilung schwache Winde aus südwestlichen bis veränderlichen Richtungen, wolkig, teils aufheiternd, vereinzelt Strichregen, mild.

östl. OSTSEE: Ww. Königsberg: Schwache westliche Winde, Fortdauer der unbeständigen Witterung, meist trübe, zeitweise auch Regen, mild.

Sturmwarnungen: 27. Okt. 1925 Nordsee Gefahr besteht fort. Signal hängen lassen. Gr. nachm.

i. A. Dr. Ahlgrimm

Hamburg, Deutsche Seewarte Napolle. Abt. III. Georgii

Druck: Broschek & Co., Hamburg

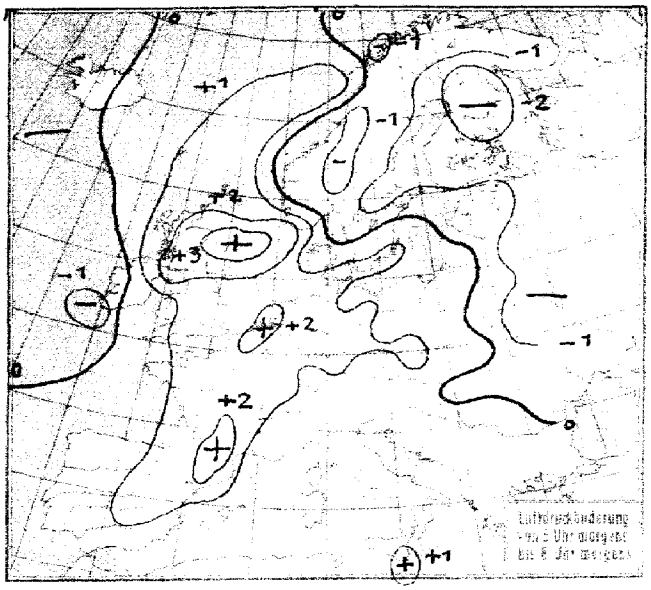

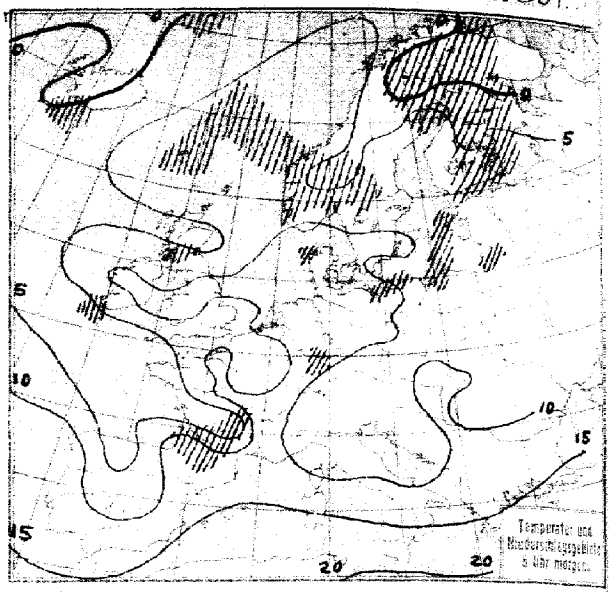

NACH AUFZEICHNUNGEN DER REGISTRIERAPPARATE ZU HAMBURG SEIT GESTERN 8 UHR MORGENS (M. E. Z.)

STUNDE		9	10	11	12m	1	2	3	4	5	6	7	8	9	10	11	12n	1	2	3	4	5	6	7	8
Thermograph		9.9	9.8	10.1	10.4	10.3	11.7	11.7	11.8	11.7	11.3	11.5	11.5	11.5	11.5	11.6	11.8	11.8	11.7	11.6	11.6	11.6	11.5	11.3	10.8
Barograph		52.1	52.1	52.0	52.0	51.9	52.1	52.1	52.1	52.0	51.8	52.4	52.4	52.6	52.8	53.0	53.2	53.6	53.8	53.8	54.2	54.4	54.8	55.0	55.5
Anemograph	Richtung	S	S	S	S	S	S	S	S	S	SSW	SSW	SSW	SSW	SSW	SSW	SSW	SSW	SSW	SSW	SSW	SSW	SSW	SSW	SSW
	m. p. S.	7.0	6.5	6.8	5.7	6.2	6.2	6.2	6.2	6.3	6.4	6.2	5.8	5.8	5.6	5.2	5.4	6.0	5.6	6.2	6.2	5.2	6.2	6.2	5.8
Regenmesser		2.70	3.30	0.92	3.08	0.06	–	"	0.06	"	"	"	"	"	0.06	"	"	"	"	"	"	"	"	"	"
Sonnenscheindauer in Es		–	"	"	"	"	"	"	"	"	"	"	"	"	"	"	"	"	"	"	"	"	"	"	"

AUFSTIEGE

STATION Wind in m./S.	Seehöhe	Zeit	Boden	200	500	1000	1500	2000	2500	3000	3500	4000	4500	5000	Bemerkungen
						Heute morgen									Sichtw. bis Kilom.
Groß Borstel	17 m	9a	SSW 4	SW₂S 8	600 SW 10	300 m									" " 2 "
Rostock	37 m	8a	SSW 5	SW 13	W₂S 11	WSW 12	SW₂W 14	SW₂W 13	2300 SW₂W 9	a str.	a str.	2 cm,	2250 m		" " 20 "
Friedrichhafen	400 m	7a	–	–	SE₂S 2	W₂S 3	BW 1	SE 3	SE₂S 6	SSE 8	S 5	4300 WSW 9			" " 60 "
Stuttgart		8a	–	–	W₂S 3	SW 6	WSW 6	SW 10	2700 SSW 10						" " 2 "
Leipzig		7a	SW 2	W₂S 2	W₂S 8	W₂S 5	str cm	600 m							" " 4 "
Dresden		7a	ESE 3	SE₂S 4	SSE 4	SW₂W 5	WSW 7	W₂S 11	W₂S 12	a str.	a str				" " 4 "
Lindenberg	122 m	9a	10.3 83	9.3 83	8.4 87	5.7 93	6.5 90	5.8 87	3.8 84	2.4 84	3.3 62	1.3 63	2.3 58 T. M. 1100–1400	short Sh. 1100–1400	" " 10 "
Lindenberg	122. m	9a	S 3	SW₂W 9	SW₂W 10	WSW 12	WSW 12	WSW 13	WSW 14	WSW 15	WSW 16	WSW 16	W₂S 18	str cm Sh.	" " 10 "
Calshot		2a	–	W₂N 44	WNW 12	W 9	W 11								
Cranwell		"	–	–	WNW 15	WNW 17									
Malta		8a	E₂N 5	–	–	E₂S 10	E₂S 15	ESE 13	cumi	ci					" " 50 "
Gaer		"	Stille	S 3	SW 7	WSW 10	SW₂W 15	SW 2W 12	–	WSW 15	str cm	a str			" " 4 "
Jaschkau		"	S 1	S 5	S 5	S 6	str cu								" " 4 "
Turin		"	–	–	NW₂N 1	NW₂N 2	NNE 3								
Maddalena		"	–	"	"	S₂E 3	–	SE₂E 13	–	ESE 9					
Rom		"	–	–	SE 3	–	S₂E 7	–	–	–	–	SE 10			
Shotwick		"	–	WSW 11	W₂S 13	W 13	W 15								
Calshot		"	–	–	W 9	W₂S 11	W 13								
Cranwell		"	–	–	W₂N 15	W₂N 13									
Croydon		"	–	W₂S 12	W 10	W₂N 11									
Andoser		"	–	W₂S 9	W₂N 8	W 12									
Helder		"	–	–	–	W₂S 13	W₂S 14	W₂S 14							
De Bilt Nachtrag: Flugzeug		"	–	WSW 5	W₂S 9	WSW 11									
		11a	12.5 73	11.6 70	11.9 65	12.3 54	12.0 48	9.3 38	8.8 27	8.9 26	1.8 20	3.8 28	2.8 60	3.8 80	
						Gestern nachm. und abend.									
Prag	234 m	2p	–	SE 4	SSW 8	SSW 8	SSW 10	SSW 14	SW 10	SW 12	SW 12				
Croydon		2p	–	–	SW 17	SW 23	SW 22								
Andoser		"	–	SW 12	SW 17	WSW 12									
Cranwell		"	–	SW 22	SW 20	SW 28									
Dijon		7p	–	WSW 7	SSW 17	SW₂S 22									
St Havre		"	–	SSW 6	SW 14	W₂S 12									
Perpignan		"	–	–	S₂E 5	S 6	S 6								
Lyon		"	–	–	S₂W 17	S₂W 27	SW₁S 12	SSW 12	–	SW₂S 9					
Holyhead		"	–	W 26	W 22	W₂N 22	W₂N 19								
Felixstowe		"	–	SW 16	SW 17	SW₂W 13	SW₂W 16								
Farnborough		"	–	WSW 14	W₂S 13	W₂S 15	WSW 13								
Calshot		"	–	SW₂W 12	WSW 16	W₂S 14									
Oxford		3p	–	13.9 75	11.2 75	7.2 85	2.8 85	-0.6 85	-3.3 85	-6.7 –	–	-13.9 –			
Rom		7p	–	–	WNW 3	SE 8	–	NW₂W 4							
Padua		"	–	W₂S 1	NNE 4	W 8									

Mittwoch, den 28. Oktober 1925

STATION	MORGEN Luftdruck	Wind	Wetter	Temperat.	Luftdruck Charakter. u. Änder.	W	Sichtweite in km	Wolken (in Zehnteln)	Rel. Feuchtigkeit	Niederschlag	Minimum	Seegang
Skudesnäs	764.8	S 1	bed.	9	/ + 0.7					0	5	-
Paris												-
Zürich												-
Bern												-
Genf												-
Lugano												-
Helder	58.5	WSW 3	11	11	/ + 2.0	1	10	6 SW	8	0	-	I
Vlissingen	60.6	SSW 3	10	10	/ + 2.0	1	10	7 SSW	9	0	-	I
Utrecht	60.0	SW 3	14	10	/ + 1.5	6	10	8 SSW	9	0.1	10	-
Kopenhagen	57.4	SW 4	11	11	/ + 1.0	2	20	9 ni	7	1	-	III
Skagen	51.7	SSW 5	16	11	/ 0	5	2	9 ni	9	2	-	V
Visby	50.3	SW 5	20	11	/ + 0.5	2	20	9 SW	0	0.3	-	V
Stockholm	52.8	WSW 3	11	11	/ + 1.5	1	20	6	x	0.3	-	III
Haparanda	53.0	SW 4	11	10	/ + 0.5	6	20	10 ni	0	0.5	-	IV
Abisko	55.2	E 6	65	-1	- 0.5	7	2	10 Strow	0	0.1	-1	-
Haparanda	54.6	SE 3	59	5	x	6	4	10 ni	0	9	2	-
Venesee	50.2	E 2	11	3	L - 0.5	6	4	10 SW	0	7	3	-
Oestersund	49.1	SE 2	11	6	- 0.5	6	>50	6	9	2	5	-
Härnosand	50.9	S 2	27	7	- 1.0	6	32	Nebel	9	7	-	III
Härna	47.8	SE 3	51	5	- 0.5	6	10	10 ni	0	2	4	-
Karlstad	51.1	S 4	50	9	- 1.0	6	x	10 ni	8	5	8	-
Stockholm	54.8	SSW 1	11	9	/ 0	2	2	10 SSW	9	1	3	
Jönköping	54.7	SSW 3	11	11	— 0	6	20	10 SW	8	0.3	6	-
Wisby	57.3	SW 4	27	10	/ + 0.5	5	2	9 mist	0	0.5	-	III
Kalmar	57.9	SW 3	25	9	/ + 1.0	3	x	10 SW	0	0	-	II
Gällivare	54.9	E 1	65	0	L - 1.5	7	2	10 ni	0	3	-1	-
Karlshamn												-
Bjurklubb	52.0	SSE 6	55	6	L - 1.5	+	+	10 ni	x	1.2	-	III
Quade Hook												-
Spitzbergen	72.0	SE 7	00	-12	/ + 0.5	0	>50	1 ci SW	8	0	-	I
Ängö	62.3	ESE 6	11	1	- 0.5	2	>50	10 Strow	6	0	-	III
Valdersund	44.1	SE 4	02	8	- 0.5	0	50	9 Strow	7	0	-	II
Kinn	43.3	E 4	55	8	\ 0	6	10	10 ni	8	10	-	IV
Ulster	47.5	SW 6	40	10	+ 2.5	6	10	10 ni	8	2	-	II
Bären-Insel												-
Hadlines	51.9	SE 5	12	6	- 1.0	1	>50	9 Strow	8	0	-	I
Röst	47.3	ESE 1	11	7	- 1.0	6	>50	10 SSW	8	10	-	II
Jan Mayen	53.1	ENE 6	50	+	— 0	6	20	10 ni	7	0.3	-	IV
Thurso	48.2	S 7	16	10	- 0	5	20	10 ni	x	8	-	IV
Vardö	64.5	ESE 3	00	0	- 0.5	7	50	10 ni	5	1	-	x
Brönnö	45.5	E 5	00	8	- 1.5	1	>50	5 SSW	0	0	-	x
Ushire												-
Dombas	45.3	Stille	50	4	L - 1.0	6	50	0 SW	9	0.1	4	
Helsingfors	52.4	SE 2	51	7	- 1.0	6	10	10 ni	8	0.2	6	
Vaxa	52.7	WSW 3	29	6	L - 1.0	4	4	9 mist	0	11	-	II
Kuopio	58.3	SSE 7	57	5	- 3.0	6	0.3	10 ni	8	36	4	
Dorpat	62.2	S 3	12	7	- 1.5					0	6	-
Riga	61.3	S 5	11	8	/ + 0	3	20	10 SW	8	0	7	-
Warschau	65.0	SSE 1	11	7	— 0	2	2	9 SSW	9	0	6	-
Lemberg	68.8	SE 3	29	8	— 0	4	0.2	Nebel	0	0	7	-
Plusk	67.1	SSE 1	12	6	L - 1.5	2	1	10 SW	9	8	2	-
Wilna	66.3	SSW 3	15	7	L - 0.5	3	4	10 SW	9	0	5	-
Krakau	65.3	N 1	11	9	/ + 0.5	1	10	9 Strow	8	6	5	-
Posen	63.2	SSE 2	11	9	/ 0.5	1	4	10 ci SW	8	0	5	-
Prag	64.1	S 1	11	8	/ + 0.5	0	4	10 SW	9	0.1	7	-
Eger	64.0	Stille	10	7	/ + 0.5	3	4	8 SSW	0	0	5	-
Preßburg	64.7	E 2	11	11	— 0	4	2	10 SW	9	0	8	-
Kaschau	67.4	S 1	11	10	— 0	1	4	10 Strow	0	0	4	-
Olmütz	65.3	S 1	11	10	/ + 1.0	2	20	10 SW	9	0	7	-
Budapest	66.8	Stille	Nebel	10	/ - 0.3					9	8	-
Belgrad	66.4	ESE 1	00	13	/ + 0.8	4	20	wolkenl.	0	0	8	-
Sarajewo	67.5	Stille	27	7	— 0	3	0.5	Nebel	0	0	6	-
Agram	66.5	NW 1	29	9	/ + 0.5	3	0.2	Nebel	0	0	3	-
Sofia	68.4	E 1	3/4bed.	11	— 0.0					0	10	-
Athen												
Korfu												
Turin												-
Genua												-
Livorno												-
Ancona												-
Maddalena												-
Messina												-
Tarent												-
Venedig												-
Rom												-
Malta												-
Madrid	56.4	E 3	16	20	/ + 1.0	3	50	6 Strow	3	15	-	VII
La Coruña	63	NE 4	1/4bed.	8								
Mahon	67	Stille	klar	10								
Malaga	60	SE 1	1/4bed.	18								
Horta												
Funchal												

STATION	MORGEN Luftdruck	Wind	Wetter	Temperat.	Luftdruck Charakter. u. Änder.	W	Sichtweite in km	Wolken (in Zehnteln)	Rel. Feuchtigkeit	Niederschlag	Minimum	Seegang
Rochefort												-
Bayonne												-
Bordeaux	763.3	Stille	37	10	/ + 1.0		10	10 ASW		0	x	-
Clermont	64.1	"	00	3	/ + 2.0		10	10 ASW		0	0	-
Dijon	63.9	"	11	10	/ + 1.5		4	10 ASW		0	4	-
Calais	61.5	WNW 1	01	8	/ + 1.5	-	10	4 SW	-	2		5
Brest												-
Paris	61.6	WSW 2	11	3	/ + 1.0	-	4	7 ci SW		1	9	-
Perpignan	61.3	NW 1	11	14	/ + 1.0	-	50	9 cu ni	-	0	12	-
Rennes	64.1	SW 1	01	5	/ + 1.5		>50	wolkenl.		0	5	-
Straßburg	63.4	Stille	11	10	/ + 1.0		2	10 ASW	-	10	3	-
Toulouse	63.8	W 1	50	10	/ + 2.0	-	10	10 ASW	-	29	10	-
Tours	64.2	Stille	00	10	/ + 1.5	-	2	10 x		0	10	-
Ajaccio	62.3	"	01	12	/ + 0.5		>50	wolkenl.	-	0	-	5
Le Havre	62.6	W 1	11	11	/ + 1.5		10	5 Strow		0.4		II
Marignane	62.5	E 1	11	11	/ 0	-	50	10 ci SW		0	9	-
Nancy	63.7	Stille	11	9	/ + 1.5		10	10 Strow	-	0.1	x	-
Lerwick	51.2	SW 2	01	8	+ 1.5	1	50	5 Strow	8	0.3	-	I
Renfrew	53.2	WSW 4	13	8	+ 2.0	0	50	9 Strow	x	0.2	x	-
Cranwell	49.8	WSW 3	00	7	+ 1.5	0	10	1 Strow	9	0.3	5	-
Scilly	61.1	WNW 4	01	x	+ 0.5	0	50	2 cu	8	0		V
Wick	48.3	WSW 2	11	7	/ + 0.2	5	50	8 Strow	8	0.2	-	5
Malinhead												-
Tynemouth												-
Pembroke	58.3	SW 3	02	12	/ + 0.5	5	50	6 cu ni	8		-	IV
Roches Point	58.6	Stille	11	9	— 0	1	50	10 SW	9		-	5
Croydon	60.9	SW 2	01	8	/ + 1.5	0	20	1 SW	9	0	7	-
Aberdeen	50.9	SW 2	01	+	/ + 3.0	0	20	2 Strow	8	+	-	5
Valentia	57.9	SSW 3	30	5	\ - 1.0	5	50	10 SW	0	1	-	IV
Plymouth	60.7	E 1	01	5	/ + 1.0	0	50	3 SW Strow	0	0.1	-	VI
Guernsey	62.8	W 2	01	11	/ + 1.0	0	50	4 Strow	5	0.2	-	III
Stornoway												-
Holyhead	57.1	WSW 2	11	10	/ + 1.0	1	50	8 SSW Strow	8	0	-	IV
Donaghadee	55.3	SW 2	00	9	+ 2.5	0	50	5 Strow	5	0	-	I
Yarmouth	59.8	SW 2	00	8	/ + 1.0	0	10	2 SW Strow	9	0	-	5
Blacksod	58.7	WSW 3	11	10	/ - 0.5	5	50	x	7	1	-	V
Calshot	61.3	W 3	01	8	/ + 1.5	0	20	2 NW Low	0	0	-	5
Thorshavn	41.3	Stille	16	8	/ + 1.0	6	20	10 ni	0			
Seydisfjord	46.6	W 1	11	3	- 0	7	20		0			
Akureyri	47.2	S 2	11	-1	- 0	7	20		9			
Isafjord	49.0	NE 3	11	3	/ - 0.5	2	50		9			
Reykjavik	45.0	ESE 1	01	-1	/ 0	0	-		6			
Vestmanno	45.0	SSE 5	13	4								
Alexandrovsk												
Archangelsk												
Ust-Zyima												
Matochkin-Sharr												
Dickson												
Petersburg												
Tscherdyn												
Moskau												
Kasan												
Kiew												
Ufa												
Saratow												
Orenburg												
Odessa												
Sewastopol												
Astrachan												
Emba												
Batum												
Baku												
Tobolsk												
Omsk												
Tashkent												
V. Imbatskoe												
Tomsk												
Irkutsk												
Jakutsk												
Wladivostok												
Tanger												
Agadir												
Bou Denib												
Oran												
Algier												
Setif												
Tunis												
Aleppo												
Beyruth												

NORD-AMERIKA 2 UHR NACHTS

	Luftdr.	Wind		Luftdr.	Wind		Luftdr.	Wind		Luftdr.	Wind		Luftdr.	Wind
St. Johns			La Paz	773	NW 4	Bermuda	767	SW 3	Duluth	764	W 5	Tatoosh	766	SE 6
Sydney			Edmonton	73	W 2	Key West	62	E 1	Huron	75	NW 3	San Francisco	64	W 2
Father Point			Nantucket	55	NW 4	Little Rock	64	SE 1	Salt Lake City	63	SW 4	San Diego	63	NW 1
Parry Sound			Washington	67	NE 1	Nashville	66	SW 1	Helena	77	W 2	Forth Worth	61	SE 3
White River			Hatteras	67	NE 3	Cleveland	65	S 3	Denver	70	NE 3	El Paso	67	W 3
Winnipeg	771	W 4	Charleston	65	NE 6	Chicago	56	SW 6	Roseburg	67	W 1	Belle Isle	x	x

STATION	GESTERN NACHMITTAG						GESTERN ABEND								STATION	GESTERN NACHMITTAG						GESTERN ABEND							
	Luftdruck	Wind		Wetter	Temperat.	W	Luftdruck	Wind		Wetter	Temperat.	W	Sichtweite in km	Niederschlag		Luftdruck	Wind		Wetter	Temperat.	W	Luftdruck	Wind		Wetter	Temperat.	W	Sichtweite in km	Niederschlag
Wien	7						7								Turin							7							
Zürich	41.9	S	2	11	14	3	42.5	ENE	8	12	12	1	20	0	Genua													
Bern	42.1	S	1	11	12	1	42.6	S	1	11	10	1	50	0	Livorno													
Genf	41.2	NW	1	11	14	0	42.1	NNE	1	11	13	5	20	0	Ancona													
Lugano	44.8	S	1	01	14	1	45.0	N	1	01	11	0	20	0	Maddalena							43.6	ENE	2	00	10	1	4	0
Helder	50.8	SSW	6	10	13	6	52.1	SSW	6	11	12	7	10	2	Messina													
Vlissingen	53.3	S	5	10	13	1	56	SSW	4	12	13	2	10	1	Tarent													
Utrecht	53.3	SSW	3	16	13	6	54.7	SSW	4	11	12	2	10	5	Venedig							44.3	Stille		00	15	7	10	0
Kopenhagen	55.5	SSW	4	50	9	6	56.2	SSW	3	51	10	6	10	4	Rom							42.8	NW	2	01	18	2	20	0
Skagen	51.3	SSW	4	50	10	6	52.6	SSW	4	50	10	6	2	6	Malta													
Hanstholm	49.7	SSW	3	15	11	4	49.5	SSW	3	11	10	2	10	0	Madrid													
Blaavandshuk	51.4	SSW	4	30	10	3	51.4	SSW	4	16	10	3	2	1	La Coruña							44	W	1	¼ - Nebel	14			
Hammaershus	57.5	S	6	11	11	3	58.8	SSW	6	11	11	3	20	⊕	Mahon													
Abisko	58.6	E	6	13	1	1	58.2	E	6	11	1	1	50	0	Malaga													
Haparands	60.0	SW	6	09	3	3	61.5	NW	1	27	2	4	–	0	Horta							40.7	SW	4	12	18	0	50	–
Stensele	58.0	E	1	11	0	2									Rochefort													
Oestersund	55.0	E	1	13	6	6	53.5	E	3	50	5	6	20	0.2	Bayonne	60.0	NW	6	17	16	–	20							
Hernösand	57.2	S	3	11	6	3	55.2	S	3	27	6	6	0.2	⊕	Bordeaux							51.0	Stille		11	17	–	10	3
Särna	52.7	SSE	5	45	5	6	50.5	SSE	3	55	5	6	–	6	Clermont	52.9	S	3	11	20	–	10							
Karlstad	54.2	SSE	4	16	8	6	53.3	SE	4	55	9	6	–	5	Dijon	54.5	WNW	2	50	15	–	10	54.4	SW	2	11	13	–	10
Stockholm	54.6	SW	2	11	7	2	54.7	O	3	51	9	2	4	0.1	Calais	52.5	WNW	5	11	12	–	20	53.6	SW	4	11	12	–	20
Jonköping	55.1	SE	1	54	10	6	54.7	OSE	2	54	9	6	–	2	Brest	55.4	SW	5	11	14	–	20							
Wisby	54.4	S	3	11	12	2	57.8	SE	4	11	11	1	–	0	Paris	58.0	SW	4	11	14	–	5	58.3	SW	3	50	12	–	10
Kalmar	55.7	SSW	4	10	9	3	57.4	SSW	5	16	9	2	–	0	Perpignan	59.7	NE	2	11	12	–	50							
Gällivare	54.5	Stille		71	1	7	0.5								Rennes													
Karlshamn															Straßburg	58.0	NW	1	11	13	–	1	59.3	SE	1	11	12	–	10
Bjuröklubb	59.7	E	1	15	3	2	20								Toulouse	58.7	SE	5	11	18	–	50	59.4	SE	4	11	16	–	20
Quade Hook															Tours	58.3	WSW	2	11	13	–	2							
Spitzbergen	72.0	SE	1	01	-13	0	71.9	Stille		00	-13	0	50	0	Ajaccio	61.9	Stille		37	20	–	50	62.4	Stille		11	16	–	20
Ingö	63.7	ESE	5	11	2	2	63.5	ESE	5	11	2	2	50	0	Le Havre	59.8	WSW	4	11	13	–	20	56.9	WSW	4	11	13	–	20
Valdersund	48.1	SSE	4	11	11	1	46.8	SE	3	00	9	1	50	0	Marignane	58.0	SSO	2	11	21	–	50	–	SSE	1	11	–	–	60	0
Kinn	45.8	SE	5	11	12	1	44.8	SSE	6	55	8	1	10	2	Nancy	54.0	W	3	29	14	–	20	59.6	SW	2	11	10	–	10	0
Lister	47.8	SSE	4	11	11	1	47.2	S	4	03	1	9	20	0.3	Lerwick	38.1	S	2	30	11	5	20	38.8	S	2	11	10	2	20
Bären-Insel	68.5	E	5	11	-3	2	68.6	E	4	11	-4	2	10	0	Renfrew	36.3	SW	3	13	12	6	20	42.3	W	5	50	10	6	20
Andanes	56.3	SE	3	01	6	0	56.0	SE	3	00	5	0	50	0	Cranwell	46.1	SW	6	11	13	0	50	49.1	WNW	4	11	12	5	50
Röst	52.6	E	3	10	8	1	51.4	ESE	5	02	8	0	50	0	Scilly	52.2	W	6	01	13	5	20	55.8	WNW	5	00	12	0	20
Jan Mayen	49.8	E	6	50	5	6	51.2	ESE	5	51	5	6	20	3	Wick	36.1	S	4	11	11	1	–	36.0	SSW	2	11	10	1	50
Bärder	50.9	SSW	5	50	10	5	50.5	S	3	16	10	5	50	9	Malinhead	39.4	WNW	7	55	10	6	10							
Vardö	62.6	NE	3	60	1	7	64.1	NE	3	60	0	7	50	⊕	Tynemouth	39.8	WNW	4	13	12	6	20	43.6	WNW	3	06	11	6	20
Brönnö	51.3	SE	4	41	9	1	50.9	SE	4	16	8	5	60	⊕	Pembroke	47.1	NW	2	00	13	5	50	51.4	NW	4	00	12	0	50
Utsire	45.0	SE	5	12	10	1	44.8	SE	5	30	10	5	20	–	Roches Point	50.1	WNW	5	30	13	5	50	54.8	W	3	00	11	0	50
Dombas	49.6	S	2	41	4	6	48.7	Stille		61	5	6	50	1	Croydon						5	10	53.5	WNW	4	11	12	2	20
Helsingfors	–	NNW													Aberdeen	36.9	S	4	11	12	5	10	37.3	SW	3	00	11	1	10
Vasa							58.7	SE	3	59	6	5	20	–	Valentia	51.0	WNW	5	10	13	5	50	54.9	WNW	4	10	11	5	50
Kuopio	60.5	SW	3	50	6	6	2								Plymouth	51.5	SW	6	36	13	5	50	54.0	NW	5	11	12	1	20
Dorpat	66.7	SW	2	12	10	–	–	66.7	SW	2	12	8		0	7	Guernsey	53.6	W	5	11	14	1	10							
Riga	66.1	S	4	11	9	3	4	66.6	S	5	12	8	2	10	8	Stornoway	33.1	S	3	85	10	6	10	37.3	NW	3	11	9	1	20
Warschau	66.3	SE	2	11	12	1	65.7	SE	2	01	8	1	1	0	13	Holyhead	44.5	W	6	11	13	5	50	50.3	W	6	11	12	1	50
Lemberg	69.8	S	4	11	7	2	4	69.7	S	3	11	9	2	0.5	9	Donaghadee	40.5	SW	9	16	11	6	50	47.3	SW	3	10	11	1	50
Pinsk	70.7	S	1	01	12	0	2	70.4	S	1	01	5	0	2	0	13	Yarmouth	50.2	SSW	4	11	14	1	10	51.3	SSW	4	00	12	1
Wilna	68.2	S	1	12	10	1	–	68.6	SSE	3	00	7	0	10	0	11	Blacksod	46.5	W	6	11	12	5	50	50.6	W	6	11	11	5
Krakau	65.5	ENE	3	11	14	1	65.0	NE	1	01	9	1	4	0	16	Calshot	51.3	SW	5	11	14	6	50	53.8	WSW	4	11	13	5	05
Posen	62.5	SSE	1	11	13	1	4	61.7	SSE	3	11	11	2	4	0	14	Thorshavn	35.8	SSE	3	11	11	2	50	37.2	Stille		15	9	3
Prag	61.8	SW	1	11	14	1	2	61.8	SW	1	11	12	1	10	0	15	Seydisfjord	44.7	W	4	12	3	1	50	45.2	W	5	71	3	1
Eger	60.7	S	1	11	13	3	2	61.3	Stille		11	10	1	10	0	13	Acureyri	48.8	N	4	11	1	2	20	49.0	N	3	11	1	2
Preßburg	64.9	SE	3	01	15	4	2	64.7	SE	2	01	11	0	2.1	0	16	Isafford	51.1	NW	1	60	1	7	20	51.2	NW	2	10	2	2
Kaschau	67.3	S	2	02	16	0	50	68.0	Stille		01	8	0	20	0	16	Reykjavik	46.6	SW	1	10	3	1	60	46.2	S	2	00	0	0
Olmütz	66.6	S	4	00	14	3	50	66.5	Stille		11	9	1	50	0	14	Vestmannö	44.5	NW	7	28	2	3	0.05	44.6	SW	7	16	2	3
Budapest	67.0	SE	1	klar	15																									
Belgrad																														
Serajewo																														
Agram																														
Sofia																														
Athen																														
Korfu																														

SCHIFFSMELDUNGEN

Datum	Zeit	Breite	Länge v. Gr.	Luftdruck	Wind	Wetter	Temper. Luft	Temper. Wasser	W	Sichtweite in km	Wolken (in Zehntel)	Seegang	Dünung aus
22 Okt.	8a	50.7 N	6.3 W	50.1	–	68							
"	8a	46.9 N	38.6 W	55.8	SSW 6	55	16	17	7	40	10 —	2	–
"	8a	44.9 N	42.2 W	55.3	SSW 7	11	19	14	7	10	10 —	2	S
"	8a	48.1 N	32.2 W	52.3	SW 6	01	14	15	1	50	10 a. Shr.	7	W
"	2p	41.3 N	14.7 W	64	NW 4	00	17	18	2	50	4 —	8	NW
"	8a	55.4 N	36.1 W	44	SSE 8	11	7	8	6	10	Shr	9	–
"	8a	58.5 N	17.9 W	42	NE 7	30	10	10	5	50	6 —	2	SW
"	2p	49.6 N	17.2 W	60	NW 5	02	13	15	4	50	—	6	NW
"	2p	57.8 N	22.4 W	51	W 4	11	–	–	2	50	9 4 Cirr.	4	SE
"	2p	56.2 N	30.8 W	40	SW 5	34	11	12	3	10	8 4 Cirr.	1	S
"	2p	47.0 N	51.2 W	52	WNW 8	00	4	9	8	2	7 1 Cirr.	2	N

Datum	Zeit	Breite	Länge v. Gr.	Luftdruck	Wind	Wetter	Temper. Luft	Temper. Wasser	W	Sichtweite in km	Wolken (in Zehntel)	Seegang	Dünung aus
28. Okt.	2a	49.7 N	24.0 W	50	W 5	10	13	12	1	1	4 Cirr. Shr.	2	W
"	2a	54.1 N	29.1 W	40	SW 5	11	9	11	2	>50	10 Shrm	2	S
"	8a	48.9 N	32.4 W	50	W 6	00	13	14	5	20	2 Shr.	2	W
"	8a	56.1 N	29.0 W	40	WNW 6	11	7	8	1	50	7 Cirr.	2	W
"	8a	47.5 N	28.9 W	50	W 5	01	16	13	1	50	2 Cirr.	2	SW
"	8a	52.4 N	40.1 W	32	SW 5	00	7	8	0	50	3 Shrm	2	SW
"	8a	52.3 N	23.2 W	46	SW 5	01	13	13	1	50	2 Cirr.	1	SW
"	2a	49.7 N	12.9 W	61	W 3	02	11	14	3	50	2 Cirr. Shrm	3	NW
"	2a	40.8 N	18.0 W	68	NNW 3	01	16	17	4	10	4 Shr.	3	NW

Eisbericht

7 Schuppen: Keine Meldung über Eisverhältnisse am Saarwasser nach Karlsberg, Saarwasser
27. Okt. 29 Luven Holmsund leichtes Treib

WETTERBERICHT
DER
DEUTSCHEN SEEWARTE

JAHRGANG 50, Nr. 302 VERLAGSORT HAMBURG Donnerstag, den 29. Oktober 1925

Mitteleuropäische Zeit — **Luftdruck** reduziert auf 0° Temperatur, Meeresspiegel und Schwere in 45° Breite — **Temperatur** in Celsius-Graden — **Windstärke** nach Beaufortskala (12 = Orkan) — **Wetter:** 00 bis 09 wolkenlos bis halb bedeckt; 10 bis 19 halb bis ganz bedeckt; 20 bis 29 Dunst oder Nebel; 30 bis 39 Schauer; 40 bis 49 Rieselregen; 50 bis 59 sonstiger Regen; 60 bis 69 Schnee; 70 bis 79 Graupel oder Regen und Schnee gemischt; 80 bis 89 Hagel; 90 bis 99 Gewitter — W = Witterungsverlauf seit der letzten Beobachtung: 0 = wolkenlos bis halb bedeckt, 1 = wolkig, 2 = anhaltend ganz bedeckt, 3 = Dunst oder Nebel, 4 = dichter Nebel, 5 = Schauer, 6 = Regen oder Rieselregen, 7 = Schnee, 8 = Graupeln oder Hagel, 9 = Gewitter — **Relative Feuchtigkeit:** 0 = 95 bis 100 %, 1 = 90 bis 94 %, 2 = 80 bis 89 %, 3 = 70 bis 79 %, 4 = 60 bis 69 %, 5 = 50 bis 59 %, 6 = 40 bis 49 %, 7 = 30 bis 39 %, 8 = 20 bis 29 %, 9 = 10 bis 19 %

GESTERN NACHMITTAG 2 UHR

DEUTSCHE STATIONEN	Uhrzeit	Luftdruck	Wind	Wetter	Temperat.	Luftdruck Charakter. u. Änder.	W	Sichtweite in km	Wolken (in Zehntel)	Rel. Feuchtigk.	Seegang	Wolkenhöhe
Borkum	2	760.9	WSW 3	00	10	/ +1.5	0	20	4	7		6
Helgoland	2	–	SW 6	heiter							V	
Altenwalde	2	60.6	WSW 3	10	14	– 0	1	20	6	7		6
Bremen	2											
Hamburg	2	61.8	SW 3	11	12	/ +1.0	1	10	9	8		5
Kiel	2	760	SW 3	01	12	/ +1.0	0	–	5	8		6
Warnemünde	2											
Swinemünde	2	61.4	WSW 2	10	13	/ +0.5	2	10	9	7		6
Rügenwaldermünde	2											
Danzig	2	62.4	S 2	41	12	– 0	6	4	10	9		4
Königsberg	2	62.1	SW 2	11	13	– 0	2	4	10	7		5
Memel	2	61.9	SSW 3	40	8		6	4	10	9		–
Aachen	2	63.6	SSW 5	11	14	/ +0.5	1	20	7	7		1
Löningen	2											
Hannover	2	62.5	SW 4	12	13	/ +0.5	1	10	9	7		6
Magdeburg	2	62.6	SSW 2	12	15	/ +0.5	2	10	10	6		7
Dresden	2	63.7	SSE 2	11	13	– 0	1	10	9	7		6
Berlin	2	62.9	W 1	11	15	– 0	2	4	10	6		7
Grünberg in Schles.	2											
Breslau	2	63.8	Stille	11	17	– 0	1	10	8	7		7
Frankfurt a. M.	2	64.4	SSW 2	11	13	/ +0.5	2	10	10	6		5
Karlsruhe	2											
Friedrichshafen	2											
Bamberg	2											
München	2	63.5	WNW 1	00	16		1	20	4	4		9
Kahler Asten 832	2	–	SW 4	11	6	/ +0.5	2	20	10	9		2
Feldberg (Schwarzw. 1493	2											
Brocken 1142	2											
Fichtelberg 1213	2											
Säntis 2500	2											
Sonnblick 3106	2											

Luftdruck der Bergstationen nicht auf Schwere und Meeresspiegel reduziert.

GESTERN ABEND 7 UHR

Uhrzeit	Luftdruck	Wind	Wetter	Temperat.	Luftdruck Charakter. u. Änder.	W	Sichtweite in km	Wolken (in Zehntel)	Rel. Feuchtigk.	Niederschlag	Maximum	Seegang	Wolkenhöhe
7	760.8	WSW 2	00	10	/ +1.0	0	20	3	9	0	–		9
7	–	SW 4	heiter										
7	62.4	WSW 2	00	9	/ +1.5	0	50	wolkenlos	8	*	14		0
7	60.0	SW 2	01	11	/ +1.5	0	10	4	9	0	13		0
7	61.1	WSW 2	01	11	/ +1.5	0	20	3	9	0	13		0
8	62.8	SW 2	01	8	/ +1.5	0	–	wolkenlos	9	0	12		9
8	62.7	S 1	00	10	– 0	0	4	10	9	0	–		–
7	62.9	WSW 1	11	11	/ +1.0	6	4.05	9	8	–	14		4
7	62.3	SSW 3	bedeckt	11	/ +1.2	–	–	–	–	–	12		–
7	63.8	WSW 3	11	11	/ +0.8	1	20	9	8	0.1	13		4
7	63.9	WSW 1	11	11	/ +1.0	2	4	10	8	0	13		4
7	62.2	SW 2	16	11	– 0	6	4	10	9	2	–		0
7	65.3	SSW 4	01	10	/ +0.5	1	4	4	9	0	14		6
7	67.7	NW 1	00	9	/ +1.5	0	0.5	1	8	0	14		9
7	64.5	ESE 2	00	10	/ +1.5	3	4	3	8	0	14		9
7	65.4	SSW 1	12	13	/ +1.0	1	4	10	8	0	15		9
7													
7	65.2	SSE 4	11	11	/ +0.5	1	4	9	8	0	14		9
7	65.1	WSW 2	11	13	/ +1.5	2	4	9	8	0	15		9
7	65.6	SSW 2	11	13	/ +1.0	1	20	8	8	0	14		9
7	66.4	W 1	14	10	/ +1.6	1	4	7	8	0	17		9
7	66.1	WSW 1	11	12	/ +0.5	2	–	10	8	0.2	15		9
7	64.9	NNW 1	12	14	/ +1.0	2	4	10	7	0	16		9
7	66.3	S 1	11	8	/ +1.0	1	50	7	8	0	13		9
7	66.4	S 1	14	14	/ +0.5	1	20	10	8	0	16		9
7	66.0	Stille	01	9	/ +1.0	1	20	–	9	0	15		9
7	–	WSW 3	27	6	/ +0.5	4	0.2	Nebel	9	0	7		9
7	6												
7	6												
7	6												
7	6	WSW 5	27	4	/ +1.0	3	0.2	Nebel	9	0	6		9
7	6	WSW 3	10	6	– 0	1	10	4	9	0	10		9
7	6												
7	6												
7	6	W 2	11	5	/ +0.5	1	> 50	7	7	0	9		9
7	6												
7	5												
7	5	SW 3	01	–0	– 0	1	50	wolkenlos	7	0	7		9
7	5	SSW 5	8	0	/ +0.5	1	> 50	8	5	0	7		3
7	5												

KÜSTENSTATIONEN UND FEUERSCHIFFE

NACHMITTAG UND ABEND DES VORTAGES

List	2p:	SW 4, S, leicht bewölkt, gute Sicht, See III
	7p:	SW 5, heiter, bewölkt, gute Sicht, See III
Bülk	2p:	759.4, WNW 10, 13°, Sicht 20 km, See V
	7p:	61.3, W 8, 00, 9° " 20 " " V
Arkona	2p:	WSW 3, heiter, See III
	7p:	
Außenjade	2p:	
	7p:	
Marienleuchte	2p:	766.1, SW 3, 00, 14°, Sicht 20 km, See II
	7p:	66.5, SW 3, 12, 9° " 20 " " II
Borkumriff	2p:	759.4, WSW 5, 21, 13°, W.T. 12°
	7p:	60.8, W 4, 21, 12°, See IV, W.T. 12°
Amrumbank	2p:	W 6, heiter, See V, L.T. 12.2°, W.T. 14.0°
	7p:	WNW 5, " IV, " 11.7, " 10.8°
Adlergrund	2p:	SE, SW 4, See IV, Sicht 10 Seem, L.T. 10.4°, W.T. 9.7°
	7p:	W 5, heiter, See III, Sicht 12 Seem
Borkum	5p:	761.7, WNW 3, 21, 11°

HEUTE MORGEN

List	8a:	SW 4, W, wechselnd, etw. bewölkt, See III
	11a:	SW 4, bewölkt, See III
Bülk	8a:	762.6, SW 4, 24, 7°, Sicht 20 km, See V
	11a:	61.9, SW 5, 27, 8° " 20 " " V
Arkona	8a:	SW 2, heiter, See III
	11a:	SW 2, heiter, " III
Außenjade	8a:	SSW 4, bewölkt, See III
	11a:	
Marienleuchte	8a:	766.8, SW 2, 12, 6°, Sicht 10 km, See I
	11a:	67.5, SSW 4, 19, 10° " 4 " " III
Borkumriff	8a:	766.2, SSW 5, 8, 11°, See IV, W.T. 12°
	11a:	
Amrumbank	8a:	SW 3, bewölkt, See III, L.T. 10.8°, W.T. 11.2°
	11a:	
Adlergrund	8a:	WSW 3, heiter, See III, Sicht 10 Seem, L.T. 9.0°, W.T. 9.0°
	11a:	
Borkum	11a:	

HEUTE MORGEN 8 UHR

DEUTSCHE STATIONEN	Uhrzeit	Luftdruck	Wind	Wetter	Temperat.	Luftdruck Charakter. u. Änder.	W	Sichtweite in km	Wolken (in Zehntel)	Rel. Feuchtigk.	Niederschlag	Minimum	Seegang	Wolkenhöhe
Borkum	8	761.6	SW 4	11	8	\ – 0	3	20	9	0	–	7		6
Wilhelmshaven	8	63.3	S 3	27	7	– 0	3	1	Nebel	0	0	6		0
Helgoland	8	57.0	SW 4	wolkig	9								V	
Altenwalde	8	63.1	SSW 3	15	7	/ +0.5	3	1	8	0	0.1	5		0
Bremen	8	64.4	S 3	29	7	– 0	4	0.2	Nebel	0	0	5		0
Hamburg	8	64.0	SE 1	27	7	\ – 0	3	0.05	Nebel	9	@	6		1
Groß-Borstel	8		Stille	27	7		3	0.2	Nebel	0	0	6		0
Kiel	8	64.6	SSW 2	11	7	– 0	0	–	8	5	0	5		0
Warnemünde	8	63.9	SE 1	01	5	– 0	0	10	4	9	0	–	8	0
Swinemünde	8	65.1	ESW 1	25	6	/ +0.5	3	1	6	8	0	5		9
Rügenwaldermünde	8	64.8	SSW 3	Nebel	7	/ +0.7	–	–	–	9	0	7		–
Danzig	8	65.0	SW 2	20	8	/ +1.0	3	4	3	9	0	7		7
Königsberg	8	65.3	WSW 2	20	8	/ +1.0	4	0.5	7	9	0	7		9
Memel	8	63.8	WSW 4	12	10	– 0	1	50	6	8	2			5
Aachen	8	65.1	S 4	01	7	/ – 0	0	20	3	9	0	6		0
Löningen	8	64.6	SW 1	11	8	\ +0.5	0	0.2	10	9	0	5		0
Hannover	8	65.2	SSE 1	20	8	/ +0.5	0	1	3	9	0	3		0
Magdeburg	8	66.5	SW 1	26	7	/ +0.5	1	2	9	9	0	6		2
Dresden	8	66.9	SSE 3	28	9	/ +0.5	6	1	10	9	0	9		5
Berlin	8	66.2	Stille	27	10	/ +0.5	1	1	9	8	0	10		6
Grünberg i. Schles.	8	67.3	SSE 1	27	10	/ +0.5	3	2	10	9	0	9		9
Breslau	8	66.7	ESE 1	26	6	/ – 0	2	2	9	9	0	8		5
Frankfurt a. M.	8	66.5	WNW 1	25	8	/ +0.5	6	0.5	Nebel	9	0	7		2
Karlsruhe	8	65.2	Stille	23	10	/ +0.8	3	1	8	9	0	10		0
Friedrichshafen	8	67.4	NNW 2	26	9	/ +0.5	3	0.2	7	9	0	8		0
Bamberg	8	66.2	S 1	27	7	– 0	3	0.5	Nebel	0	0	7		0
München	8	67.7	Stille	28	–1	– 0	4	0.5	Nebel	0	0	7		0
Kahler Asten 832	8	–	SW 2	07	5	– 0	0	20	4	9	0.1	3		3
Wasserkuppe (Rhön) 950	8	6												
Feldberg im Schwarzw. 1493	8	695.4	Stille	21	116	– 0	1	20	2	9	0	7		3
Brocken 1142	8	665.7	SW 4	10	3	/ – 0	4	20	8	9	0	3		3
Fichtelberg 1213	8	666.7	SSW 1	12	6	/ +0.5	1	10	9	9	0	5		1
Säntis 2500	7	634.7	SW 3	10	6	/ – 0	1	250	6	8	0	4		9
Zugspitze 2964	7	634.3	S 1	11	6	\ –0	1	250	6	8	0	5		7
Säntis 2500	8	665.3	SSW 3	01	2	– 0	0	50	8	2	0	1		3
Sonnblick 3106	8	5												

Luftdruck der Bergstationen nicht auf Schwere und Meeresspiegel reduziert.

Nachdruck und Verwertung [illegible] Veröffentlichungen verboten!

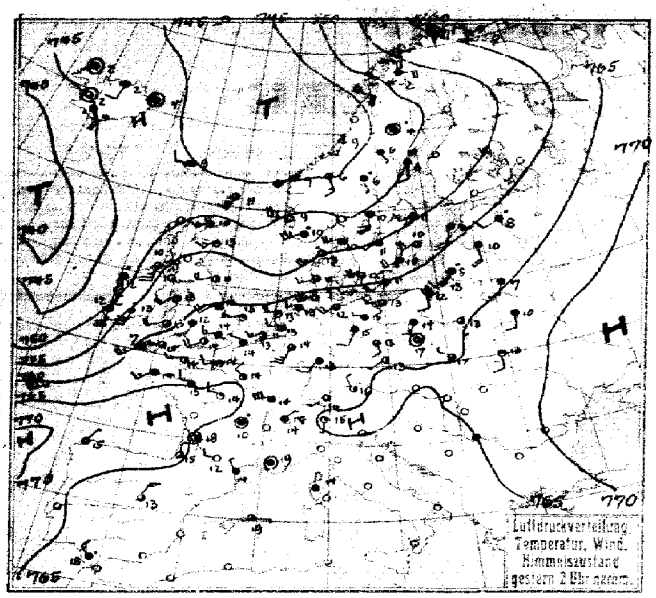

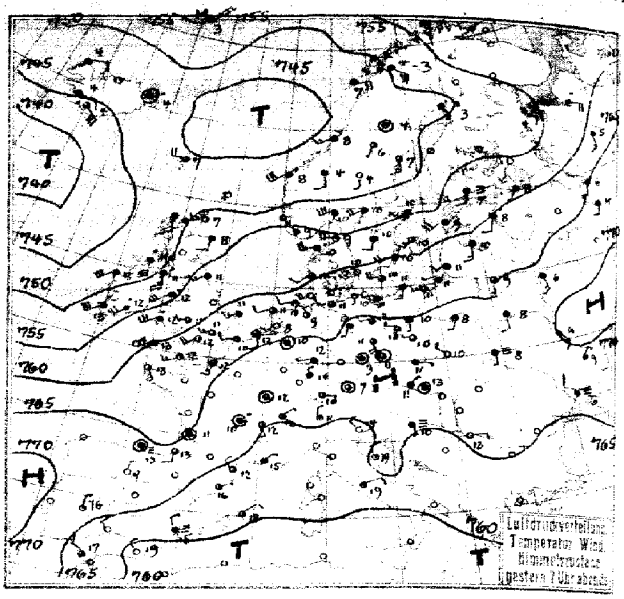

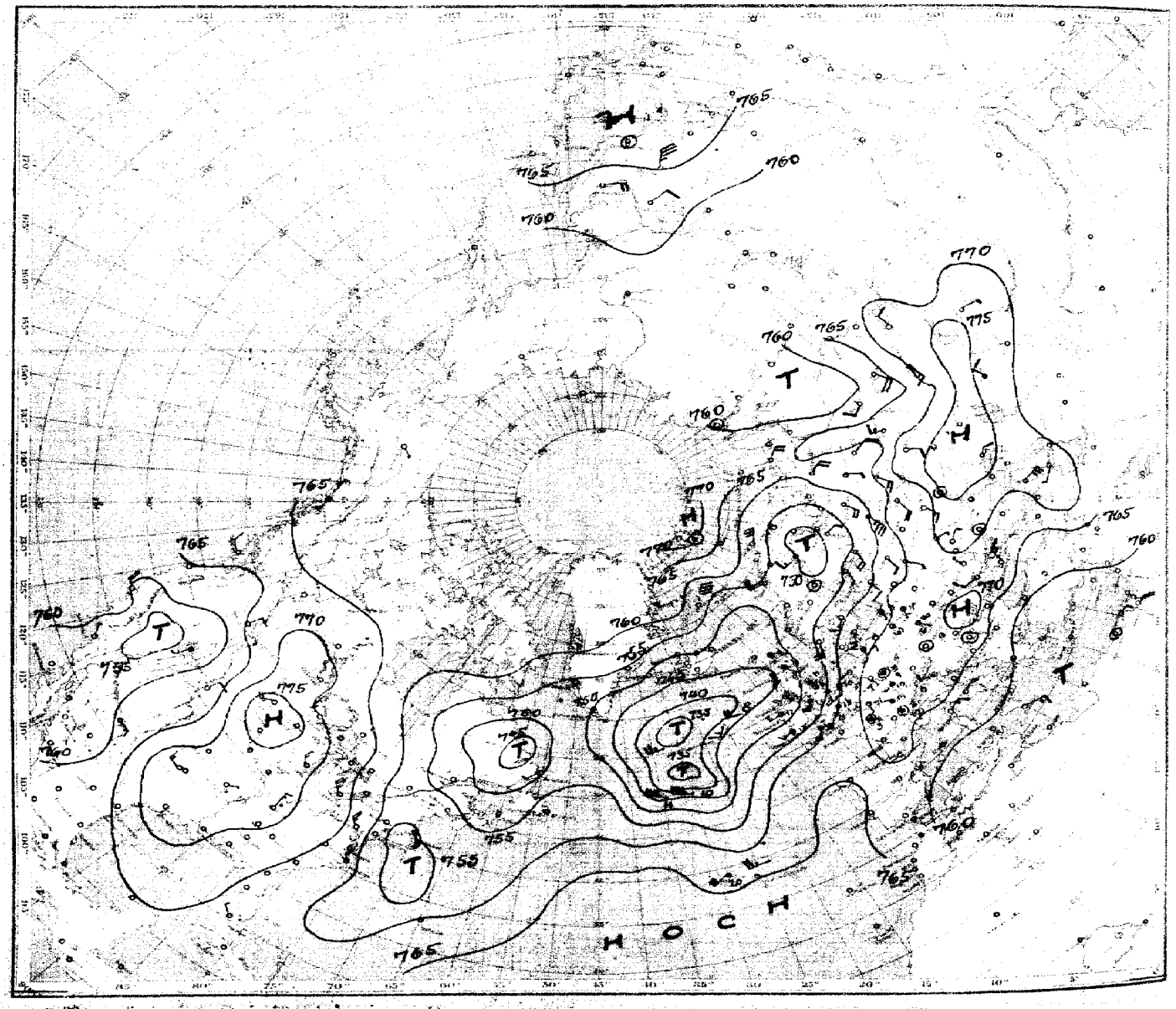

Luftdruck, Temperatur, Wind, Himmelszustand der nördlichen Halbkugel
vom Donnerstag, 29. Oktober morgens.

SEEWARTE Jahrgang 50 Nr. 302

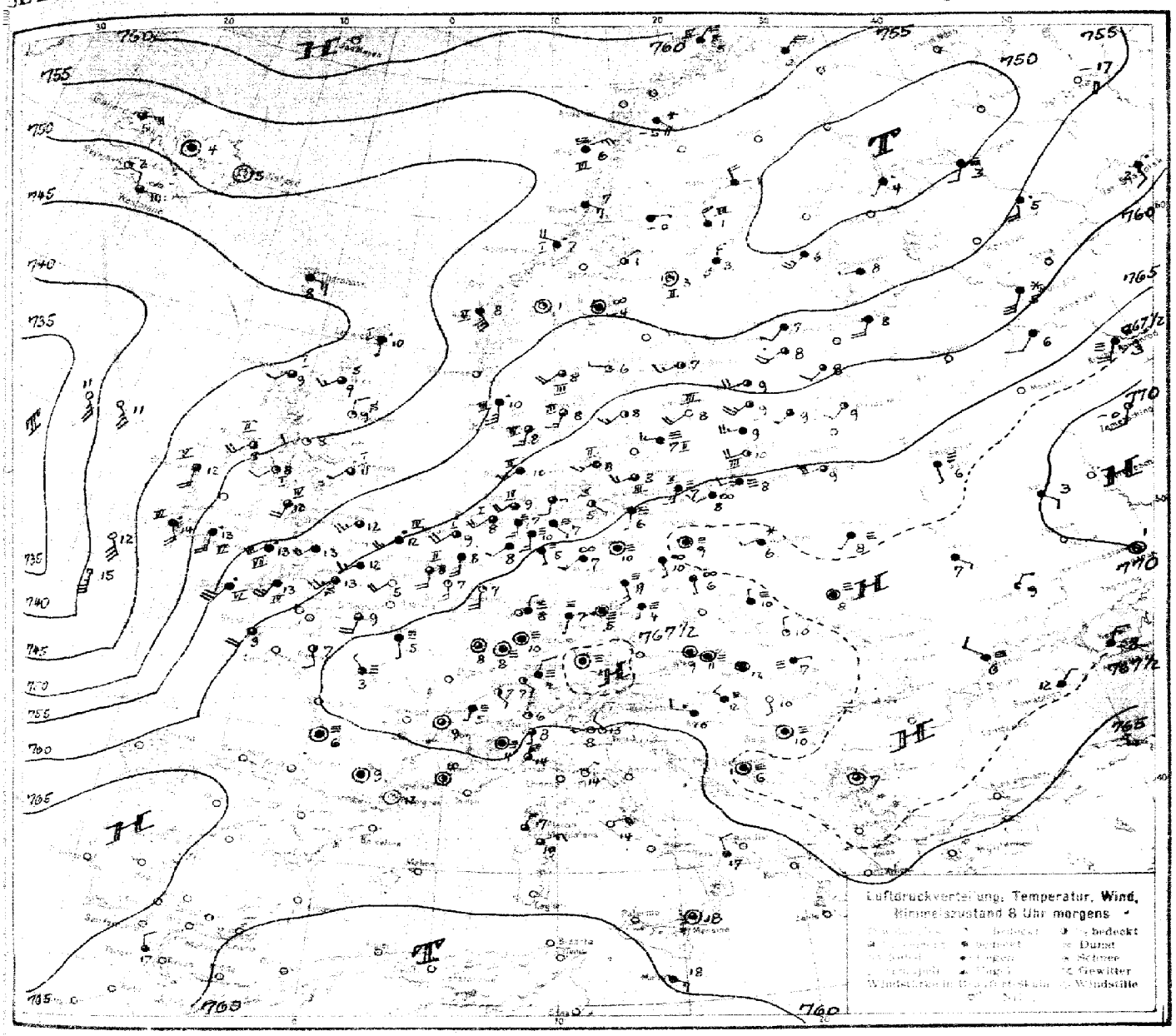

ALLGEMEINE ÜBERSICHT 8 Uhr morgens: Donnerstag, 29. Oktober 1925

Der gestern erfolgte Vorstoß des Azorenhochs hatte zur Ausbildung eines Hochdruckrückens über Frankreich und Deutschland geführt, der eine Verbindung mit dem über Mitteleuropa liegenden Hoch hergestellt hatte. Dieser Hochdruckrücken hat über Deutschland und Westfrankreich im wesentlichen durch sekundäre Ursachen bedingt eine weitere Verstärkung erfahren, über Südfrankreich dagegen ist ein geringer Abbau erfolgt. Dieser Abbau wird nach und nach auf der ganzen Westseite dieses Hochdruckrückens erfolgen, da kräftige südliche Ausläufer auf der Südseite der westlich Irland gelegenen Zyklone stark ostwärts vorgedrungen sind und Anzeichen zu weiterem Vordringen aufweisen. Die Ursachen hierfür sind teils sekundäre, teils primäre. So ist somit mit baldigem Eintritt von recht veränderlichem Wetter zu rechnen.

WBeR

WETTERAUSSICHTEN AN DER DEUTSCHEN KÜSTE für Freitag, 30. Oktober 1925

NORDSEE, westl. OSTSEE: Wechselnd bewölkt, mild, mäßige bis frische böige Winde aus südwestlichen Richtungen, leichte Niederschläge.

östl. OSTSEE: Mäßige Winde aus westlichen Richtungen, meist bewölkt, trocken, stellenweise Nebel oder Dunst, kühl.

Inl. OSTSEE: (Wetterw. Königsberg) Schwachwindig, meist trübe, Nebel, ohne wesentliche Niederschläge, Temperaturen etwas niedriger.

Sturmwarnungen:

Hamburg, Deutsche Seewarte Abt. III. Georgii Blendruck: Hartung & Co., Hamburg

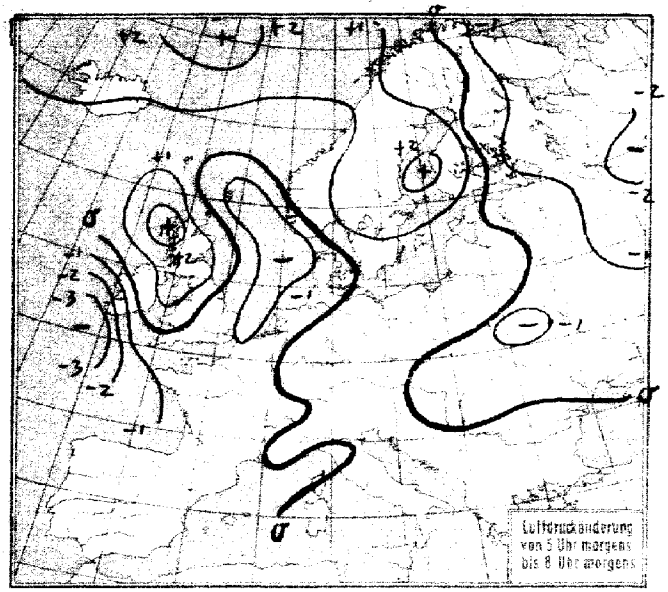

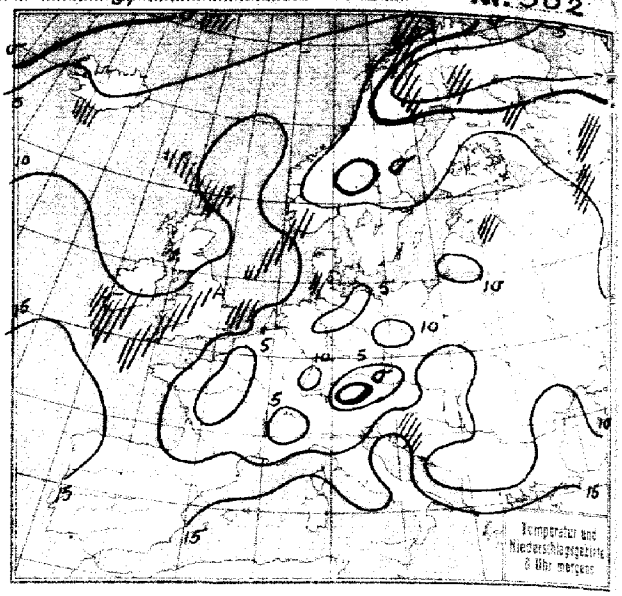

NACH AUFZEICHNUNGEN DER REGISTRIERAPPARATE ZU HAMBURG SEIT GESTERN 8 UHR MORGENS (M. E. Z.)

STUNDE		9	10	11	12m	1	2	3	4	5	6	7	8	9	10	11	12n	1	2	3	4	5	6	7	8
Thermograph		11.0	11.1	11.5	11.9	12.2	12.1	12.3	11.8	11.1	10.7	10.1	9.4	8.7	8.3	7.8	7.5	7.0	6.9	6.6	6.3	6.0	6.1	6.2	6.7
Barograph		55.9	56.4	57.0	57.4	57.6	57.7	57.9	58.2	58.9	59.6	60.0	60.2	60.4	60.7	60.6	60.6	60.6	60.6	60.6	60.5	60.5	60.4	60.4	60.3
Anemograph	Richtung	SW	SW	SW	SW	SW	SW	SW	SW	SW	SSW	SW	WSW	WSW	WSW	SW	WSW	SW	SW	SW	SW	SSE	SSE	SE	SE
	m. p. S.	6.0	6.0	5.8	6.2	6.0	6.2	6.0	5.0	3.4	3.2	3.4	2.4	2.2	2.0	1.8	2.2	1.6	2.0	1.8	1.4	1.4	1.8	1.6	2.2
Regenmesser		–	–	–	–	–	–	–	–	–	–	–	–	–	–	–	–	–	–	–	–	•	–	–	–
Sonnenscheindauer in Min.		–	–	–	–	15	–	45	30	–	–	–	–	–	–	–	–	–	–	–	–	–	–	–	–

AUFSTIEGE

STATION Wind in m./S.	Seehöhe	Zeit	Boden	200	500	1000	1500	2000	2500	3000	3500	4000	4500	5000	Bemerkungen
						Gestern nachm. u. abend.									Sichtw. bis Kilom.
Lindenberg	122 m	3 p	SSW 1	SW zW 3	W zS 6	W zS 5	W 9	W zS 12	W zS 16	WSW 19					
Rostock	37 m	6 p	SW zS 4	SW 11	WSW 10	WSW 14	ei str	m um	str um						20 "
Friedrichshf.	400 m	4 p	–	–	W 2	NE 2	NzW 4	NW zW 3	SzW 6	SW 2	–	SW 3	–	SW 0	50 "
Breslau		3 p	W 1	W	WNW 3	WzW 4	WzW 10	WzS 6	SWzW 7	WSW 7	SW 6	SWzW 7	SW 17	SW 14	10 "
Lindenberg	122 m	2 p	SW zW 2	W zS 8	W zS 6	W zS 8	W zS 8	W zS 8	str	SW					10 "
Renfrew		"	–	SW 9	SW 11	SW 13									
Shotwick		"	–	SW 10	SWzW 12	SWzW 12									
Calshot		"	–	SWzW 9	WSW 10	WzS 9	SWzW 11								
Plymouth		"	–	SW 9	SWzW 10										
Helder		"	–	–	–	WSW 13	WzS 13	WSW 19							
De Bilt		"	–	WSW 9	WSW 8	WSW 9									
Renfrew	7 p	"	–	SzW 14	SSW 15	SWzS 13									
Shotwick		"	–	SzW 8	SSW 9	SWzS 19	SW zW								
Felixstowe		"	–	SW 9	SW 10	SW 11	SWzW 11	SWzW 11							
						Heute morgen.									
Friedrichshf.	400 m	7 a	–	–	NE 1	S 3	–	Stille	–	W 5					50 "
Rostock	37 m	9 a	4·0 78	9·3 67	–	5·8 48	2·7 40								
			S 3	SWzW 11	–	SWzW 10	SWzW 12	ei str							50 "
Lindenberg	122 m	8 a	7·4 97	9·4 72	–	4·8 85	5·6 60	3·3 70	–0·6 92						
			NzW 11	NE 1	–	Stille	SW 2	SWzW 4	SWzW 6	n str	str um				2 ·
Kaschau		8 a	N 1	V 6	WSW 4	WSW 4	SW 9	SW 8	–	SW 13					
Olmütz		"	–	NEzS 2	SE 3										
Rom		"	EHE 7	–	S 1	–	SE 2								
Padua		"	WSW 1	–	WzN 2	–	–	–	–	SWzS 2					
Mailand		"	S 1	–	E 2	–	NW 1	–	–	SW 5					•
Messina		"	Stille	NE 3	NzE 6										
Tarent		"	NNW 3	–	–	NE 3									
Aachen		7 a	SW 2	–	SW 8	SWzW 5	SW 6	SWzW 3	n str						10 "
Rostock	37 m	"	SzW 3	SWzW 11	SWzW 10	SWzW 10	ei str								50 "
Dresden		"	ESE 1	SEzE 2	SE 3	NzW 1	NW 1	n um	n str	str					2 "
Friedrichshf.	400 m	"	NE 1	–	–	S 3	–	–	–	W 5	ei str	um			5 "
Breslau		8 a	SSE 1	ESE 3	SzW 1	SSE 2	SSEzE 3	SSE 1	SE 1	n str	str um				2 "
Malta		"	ESE 5	E 6	E 6										
Helsingfors		"	–	WSW 3											
Warschau		"	–	–	N 1	WNW 3	WNW 6	W 9							
Pasewalk		"	–	–	N 2	W 4	W 4	W 3							
Helder		"	–	SW 16	SW 15	SW 17									
Shotwick		"	–	SW 11	SWzW 8										
Cranwell		"	–	–	SWzW 21										
Croydon		"	–	SW 13	SW 21	SW 21									
Gr. Borstel	17	12 m	SW 4	SSW 7	–	SW 12	SWzS 12								

Donnerstag, 29. Oktober 1925

STATION	MORGEN Luftdruck	Wind	Wetter	Temperat.	Luftdruck Charakter. u. Ander.	W	Stärke in Bf	Wolken (in Zehntel)	Rel. Feucht	Niederschlag	Minimum	Seegang
Wien	760.8	Stille	bed.	9	+0.1						7	-
Zürich	66.7	SE 2	01	7	— 00	1	2	5 + 2	0	0	6	-
Bern	66.3	SE 1	01	7	\ 00	1	750	5 +	0	0	7	-
Genf	66.1	SSW 1	21	5	— 00	1	1	10 str	0	0	5	-
Lugano	66.9	N 1	01	6	— 00	0	20	2 +	7	0	5	-
Berder	61.0	SW 4	11	7	\ 00	1	10	9 strm	9	0	-	I
Vlissingen	63.1	S 4	12	8	— 00	1	10	8	0	0	-	
Utrecht	63.1	S 4	11	8	\ 00	3	4	10 str	0	∞	7	-
Kopenhagen	63.0	SW 3	11	8	— 00	1	10	10 strm	7	0	-	
Skagen	59.1	SSW 3	11	8	— 00	5	0 2	8 5	9	0	-	
Hanstholm	57.8	SSW 3	11	8	\ -0.5	5	10	9 +	0	3	-	
Blaavandshuk	60.1	SW 3	16	10	\ -0.5	6	20	10 9	-	∞	-	
Hammershus	64.5	WSW 3	11	8	+1.0	3	20	8 7	0	0	-	
Abisko	57.2	SE 4	61	-5	+0.5	7	10	10 8	7	0.2	-5	-
Haparanda	50.7	WNW 3	11	-1	+1.0	6	750	10	8	1	-1	-
Szensele	53.4	E 1	11	-0	+1.5	6	10	10 str	0	2	-1	-
Oestersund	53.8	NE 1	11	1	+1.0	2	750	6 +	0	0	1	-
Berndsund	51.9	Stille	01	3	+1.5	1	750	3	8	0		
Särna	54.9	Stille	24	-4	+1.0	3	4	4	8	0	+1	-
Karlstad	58.3	W 1	01	6	+1.5	1	-	2	8	0	5	-
Stockholm	57.3	WSW 3	10	7	+1.0	2	10	5 2	8	0	6	
Jonköping	60.6	SW 3	00	8	+0.3	1	20	5 str	8	0	7	-
Wisby	61.0	SW 4	01	8	+0.5	1	50	—	9	0	-	
Kalmar	63.3	W 3	24	7	+1.0	4	1	2 str	-	∞	-	
Gällivare	54.9	NE 1	60	-5	+1.0	7	4	10	7	3	-6	-
Karlshamm											-	
Bjuröklubb	51.3	NNW 6	11	1	+1.5	6	750	10	-	4	-	
Quade Hook												
Spitzbergen	73.4	Stille	01	-14	— 00	0	750	wolkenl.	9	0	-	-
Ingö	58.6	NE 6	60	5	— 00	2	20	10	9	∞	-	
Valdersund	51.0	WNW 4	54	7	+0.5	6	20	9 5	0	5	-	
Rinn	53.2	SSE 6	11	8	00	6	20	10 str	7	2	-	
Lister	55.5	S 5	50	10	-1.0	2	10	10	9	1	-	
Bären-Insel	68.6	E 6	11	-4	— 0.0	2	4	10	9	∞	-	
Andanes											-	
Rösö	51.5	ENE 5	20	6	-0.5	6	10	10	9	0.4	-	
Jan Mayen												
Färder	57.9	SW 4	12	8	+1.0	2	50	8 +	-	0		
Vardö	56.7	NE 5	11	0	-0.5	7	50	10	5	0.1	-	-
Brönnö	50.8	ESE 3	12	7	+1.0	1	750	10 str	0	0	-	-
Utsire											-	
Dombas	54.4	Stille	00	1	+1.0	0	750	1	7	0	2	-
Helsingfors	55.6	SW 2	11	7	+0.5	3	20	10 str	9	0	6	-
Vasa	51.7	NNE 3	15	3	+2.0	2	20	10	0	0.6	-	-
Kuopio	51.0	SW 5	11	6	00	3	+	10 strm	8	2	0	-
Dorpat	59.4	SW 2	16	8	— 00						8	-
Riga	62.3	SW 1	11	9	+0.5	1	10	7 strm	9	0	6	-
Warschau	67.9	WSW 1	61	0	+1.2	0	10	5 str	0	20	9	-
Lemberg	68.6	Stille	29	8	— 0.0	4	0.2	10 str	0	0	7	-
Pinsk	67.3	SW 1	29	6	-1.6	4	0.3	10 str	0	0	8	-
Wilna												
Krakau	67.2	N 1	21	10	-0.5	3	0.2	10 str	4	0	7	
Posen	68.3	Stille	21	9	+2.0	1	-	10 strm	9	0	8	
Prag	67.8	S 1	27	5	+0.5	4	0.2	10 str	0	0.1	4	-
Eger	67.0	Stille	27	5	+0.5	4	0.2	10 str	0	0.1	4	-
Preßburg	65.9	Stille	27	11	— 00	4	1	10 str	0	0	10	-
Kaschau	67.2	N 1	02	10	— 00	1	20	2	9	0	6	-
Olmütz												
Budapest	66.2	Stille	bd.	12	-0.1						12	-
Belgrad	66.5	Stille	25	10	+0.5	4	1	10 str	0	0	8	-
Sarajewo	67.6	Stille	27	6	+1.0	3	0.3	10 str	0	0	5	-
Agram	67.1	WNW 2	41	10	+0.5	6	2	10	0	0.3	7	-
Sofia	68.1	Stille	3/4 bd.	7							7	-
Athen												
Korfu												
Turin	66.5	Stille	24	4	+0.5	4	1	4	9	0	2	-
Genua	64.0	NNE 8	11	14	-1.0	0	20	7 6	5	0	-	I
Livorno												
Ancona												
Maddalena	61.4	ENE 3	11	19	+0.3	2	10	6 +	7	0	-	
Messina	62.0	Stille	10	18	+1.0	2	10	7 str	9	2	-	
Turent	63.7	NNW 2	11	17	+0.3	2	10	8 +	7	0	-	
Venedig	65.5	NW 2	00	13	+0.5	0	10	—	8	0	-	
Rom	62.8	ENE 4	01	14	+0.8	0	50	—	8	0	11	-
Malta	60.3	ESE 3	01	18	+1.0	0	50	3	9	0	-	
Madrid												
La Coruña												
Mahon												
Malaga												
Horta												
Funchal	64.7	NE 4	11	19	+2.0					1		

STATION	MORGEN Luftdruck	Wind	Wetter	Temperat.	Luftdruck Charakter. u. Ander.	W	Stärke in Bf	Wolken (in Zehntel)	Rel. Feucht	Niederschlag	Minimum	Seegang
Rochefort	7											-
Bayonne												-
Bordeaux	64.8	Stille	69	6	—		0.2	1			0	3 -
Clermont												-
Dijon	65.9	Stille	11	9	—		10	7			0	9 -
Calais	62.1	SW 4	00	5	\ 00		20	10			0	-
Brest	60.1	SSW 6	11	3	\ -1.0		50	7			0	3 -
Paris	65.7	NE 1	25	2	— 00		0.5	—			2	3 -
Perpignan	62.9	Stille	01	12	\ -0.5		750	3			6	11 -
Rennes	64.6	SSE 2	11	7	\ -0.5		10	5			0	6 -
Straßburg	66.3	Stille	29	8	\ +0.5		0.5	10			0.2	8 -
Toulouse	64.6	Stille	11	9	\ -0.5		10	10 str			4	8 -
Tours	65.8	NW 1	25	3	\ —		—	—			0	2 -
Ajaccio	61.9	NNE 1	11	17	\ +0.5		750	8			0	-
Le Havre	63.7	SSW 4	11	9	\ 00		20	7			0	-
Marignane	63.5	Stille	01	10	\ 00		750	3			0	8 -
Nancy	65.1	Stille	11	8	\ 00		750	7			∞	7 -
Berwick	49.9	S 1	65	10	\ -1.5	6	10	10	9	6	-	
Renfrew	50.4	WSW 1	100	8	\ -1.5	6	20	2	8	1	2	-
Cranwell	50.4	SW 1	11	12	\ -2.5	0	50	9	8	6	8	-
Scilly	56.3	SSW 2	50	13	\ -1.0	2	20	10	0	2	-	
Wick	50.9	SW 2	11	9	+0.5	1	50	10	9	2	-	
Malinhead	48.6	SW 4	01	8	+0.5	0	20	5 2	0	0.4	-	
Tynemouth	52.4	SW	10	11	+1.0	2	20	7	9	4	-	
Pembroke	54.2	SW 6	41	13	+0.5	5	2	10	0	7	-	
Roches Point	51.5	S 5	56	13	\ -1.0	6	2	10	0	7	-	
Croydon	60.6	NW 2	11	12	\ 00	2	20	0	8	0	9	-
Aberdeen	49.1	NNE 2	01	8	+1.0	0	20	1	9	0	-	
Valentia	47.4	SSE 4	55	14	\ -2.5	6	20	10	8	4	-	
Plymouth	58.5	SSW 5	11	13	\ -0.5	6	20	10 9	8	1	-	
Guernsey	61.3	SW 4	02	13	\ -0.3	0	50	3	8	0	-	
Stornoway	46.1	SW 2	11	9	+2.0	1	20	8	7	4	-	
Holyhead	52.5	SSW 4	11	13	\ -3.5	6	10	9	0	7	-	
Donaghadee	54.5	SW 2	00	8	+1.0	0	50	5	0	5	-	
Yarmouth	62.3	SW 5	30	16	\ -1.0	5	10	9	8	—	-	
Blacksod	47.6	S 4	11	12	\ -1.0	2	20	8	8	0.3	-	
Calshot	60.0	SW 5	1	13	\ -0.5	2	50	9	8	0		
Thorshavn	46.1	E 3	16	8	\ -2.0	6	20	10	0	1		
Seydisfjord	51.2	Stille	11	5	+1.0	6	-					
Acureyri	51.6	Stille	11	4	+1.0	2	20					
Isafjord	5-.1	ENE 5	12	5	W +1.5	2	20					
Reykjevik	-1.-	E 2	11	2	+1.0	1	-					
Vestmannö	47.0	E 6	30	6	+0.5	5	20					
Alexandrovsk												
Archangelsk	50.0	SW 2	Nebel	3	\ -1.6						12	
Ust-Zylma												
Matochkin-Shar	57.-	NW 3	bd.	-8	\ -1.2						0	
Dickson	59.6	Stille	Nebel	-19	+0.9						0	
Petersburg	56.3	SW 4	bd.	8	\ -0.1						6	
Tscherdyn	63.6	SE 2	*	-3	\ -0.5						2	
Moskau												
Kasan	70.3	S 2	Reg.	3	\ -4.0						1	
Kiew	68.7	SE 1	bd.	7	— 0.2						0	
Ufa												
Saratow	75.0	Stille	Nebel	-3	+0.1						0	
Orenburg												
Odessa												
Sewastopol												
Astrachan	73.6	E 1	¼ bd.	2	— 0.0						0	
Emba												
Batum												
Baku	72.0	WNW 1	¼ bd.	8	+0.1						0	
Tobolsk	64.4	NW 2	¾ bd.	0	+0.5						1	
Omsk	64.8	SW 4	bd.	0	-0.2						0	
Tashkent	71.2	E 1	"	4	+0.5						0	
V. Imbatskoe												
Tomsk	62.2	SSW 1	bd.	0	-0.4						1	
Irkutsk												
Jakutsk	58.3	WNW 1	Schnee	-11	-0.2						0	
Wladivostok	66.9	Stille	00	1	-0.4						0	
Tanger												
Agadir												
Bou Denib												
Oran												
Algier												
Setif												
Tunis												
Aleppo												
Beyruth												

NORD-AMERIKA 2 UHR NACHTS

	Luftdr.	Wind		Luftdr.	Wind		Luftdr.	Wind		Luftdr.	Wind		Luftdr.	Wind
St. Johns			La Paz			Bermuda			Duluth	70	W 3	Tatoosh	65	W 2
Sydney			Edmonton			Key West	61	NW 1	Huron	75	SW 4	San Francisco	60	W 4
Father Point			Nantucket	55	SE 5	Little Rock	71	NE 1	Salt Lake City	56	S 1	San Diego	59	NW 1
Parry Sound			Washington	61	NW 5	Nashville	71	N 3	Helena	67	N 2	Forth Worth	71	W 3
White River			Hatteras	60	NW 4	Cleveland	67	NW 7	Denver	63	N 2	El Paso	61	E 3
Winnipeg			Charleston			Chicago	71	NW 3	Roseburg	65	N 1	Belle Isle	49	SW 1

STATION	GESTERN NACHMITTAG						GESTERN ABEND							STATION	GESTERN NACHMITTAG						GESTERN ABEND							
	Luftdruck	Wind	Wetter	Temperat.	W	Sichtw. in km	Luftdruck	Wind	Wetter	Temperat.	W	Sichtw. in km	Niederschlag		Luftdruck	Wind	Wetter	Temperat.	W	Sichtw. in km	Luftdruck	Wind	Wetter	Temperat.	W	Sichtw. in km	Niederschlag	Maximum oder Minimum
Wien							64.5	NE 1	bed	11				Turin													
Zürich	764.3	SE 1	11	16	1	2	66.4	E 1	11	10	1	2	0	Genua													
Bern	64.7	SSE 1	12	13	1	>50	66.2	NW 1	11	12	1	50	0	Livorno													
Genf	64.5	NE 1	33	14	1	20	65.7	NE 1	11	12	1	10	0	Ancona							68.6	NW 2	01			20	9
Lugano	64.7	S 1	01	15	0	20	65.1	N 1	01	11	1	20	0	Maddalena							61.3	ENE 2	11	7	1	10	X
Helder	61.8	WSW 4	01	13	0	20	62.2	WSW 2	01	11	0	20	0	Messina													
Vlissingen	63.4	SW 3	04	13	0	10	64.1	SSE 2	12	12	1	10	0	Tarent													
Utrecht	62.8	W 2	11	13	1	20	64.8	SSW 2	00	8	1	20	0	Venedig							64.4	NW 2	00	2	0	20	0
Kopenhagen	59.4	WSW 4	10	12	2	10	61.1	SW 3	01	10	3	10	0	Rom							62.9	ENE 2	02	-		20	0
Skagen	53.7	WSW 5	11	10	2	10	55.8	WSW 4	00	3	2	10	0	Malta							58.3	E 3	00	26	5	50	0
Hanstholm	54.1	SW 5	30	11	5	20	56.2	WSW 5	30	10	5	20	0.4	Madrid	63	NNE 3	4 bed	13									
Skagen	57.9	WSW 3	11	11	1	20	59.5	SW 2	11	11	1	20	0	La Coruña	67	NNE 1	"	15									
Hammershus	60.2	SW 4	11	11	3	>50	61.4	W 4	11	10	3	20	0	Mahon	61	E 1	"	15									
Abisko	54.1	E 4	64	-2	7	2	53.8	ESE 5	60	-3	2	50	0.3	Malaga													
Haparanda							49.8	SE 1	27	3	4	X	1.0	Horta													
Stensele	48.8	Shille	40	4	2	4	48.6	Shille	16	4	6	4	2	Rochefort													
Oestersund	48.6	SE 1	16	6	6	50	48.9	SSW 1	11	6	6	X	0.2	Bayonne	65.6	N 1	11	15		20	66.3	S 2	11	13		50	1
Hernösand	49.5	S 2	27	6	6	1	47.6	S 3	11	7	6	50	4	Bordeaux	64.9	Shille	01	18		20	64.7	Shille	11	11		10	0.5
Särna	46.0	SSE 1	55	6	6	2	48.3	S 1	10	4	6	X	5	Clermont	64.8	"	50	10	-	1.0	65.9	"	50	10		10	2
Karlstad	51.8	S 5	10	10	6	X	53.3	SW 4	12	10	2	X	0.3	Dijon	64.6	WSW 2	11	14	-	0.5	65.9	"	11	12		4	
Stockholm	54.2	SW 2	12	11	2	4	54.8	SW 2	10	10	2	10	0	Calais	62.6	NW 1	11	14	-	0.5	63.4	WSW 2	11	10		20	
Jonköping	55.5	SW 2	11	11	6	20	57.4	SSW 2	11	10	2	X		Brest	63.9	SW 3	11	14	-	50	5.0	SE 1	½ Ged.	13			
Wisby	53.7	SW 4	11	10	4	10	58.1	SSW 3	11	10	3	X	0	Paris	64.6	NW 2	01	14	-	1.0							
Kalmar	58.4	SW 4	10	10	3	X	60.1	SW 4	00	10	3	X	0	Perpignan	63.4	NW 1	11	14	-	0.5	65	NW 1	¼ bed	12	-		
Gällivare	52.0	SSW 1	75	0	7	2	50.8	E 1	61	-1	7	10	10	Rennes	64.8	W 2	11	15		4							
Karlshamm														Straßburg	64.2	NNW 3	11	14	-	1.0							
Bjuröklubb	50.4	S 2	45	5	4	0.2	50.3	S 2	27	4	4	0.2	1	Toulouse	64.6	W 2	01	12		60							
Quade Hook														Tours	66.4	W 2	01	14		2.							
Spitzbergen							73.1	SE 1	01	-13	0	>50	0	Ajaccio	63.2	N 1	11	14	-	2.0							
Ingö	60.6	ESE 6	10	1	1	>50	59.8	E 5	00	0	1	>50	0	Le Havre	64.0	WSW 2	01	14	-	20	64.6	SSW 3	11	12		20	3
Valdersund	44.9	SSW 3	12	9	1	50	46.9	SW 3	12	8	1	50	0	Marignane	64.8	Shille	11	9	-	0.05	63.5	NE 1	11	15		20	
Kinn	46.7	SW 8	50	9	6	10	48.0	SW 7	54	8	6	10	3	Nancy							66.6	Shille	50	9	-	10	0.4
Lister	52.1	WSW 5	54	10	6	20	56.0	WNW 4	13	9	6	50	1	Lerwick	54	SSW 3	½ bed.	11									
Bären-Insel							67.8	ESE 7	60	-4	7	1		Renfrew													
Andanes	55.0	ENE 5	11	5	4	20	50.7	ESE 5	10	4	2	20	0	Cranwell	59.8	SW 4	12	12	1	20							
Röst	47.0	ESE 4	10	8	8	>50	47.3	E 4	12	7	2	50		Scilly	61.5	SW 5	11	14	1	50							
Jan Mayen							55.3	NE 7	16	3	2	X		Wick	57.2	SW 5	01	10	9	60	57.0	WSW 3	01	7	0	50	0
Färder							52.5	WSW 6	00	10	1	50	3	Malinhead	57.3	S 5	11	10	1	50	46.4	S 6	54	11	4	20	2
Vardö	62.6	ENE 2	20	0	7	>50	60.3	ENE 2	11	0	2	50	0	Tynemouth	56.0	WSW 4	01	11	0	10	55.6	SW 3	12	11	0	10	0
Brönnö							46.5	E 2	06	7	0	>50	0	Pembroke	58.7	SW 4	11	13	5	50	57.1	SW 6	52	12	2	20	0.6
Utsire	50.7	W 5	10	9	5	50								Roches Point	56.6	SSW 6	51	13	6	10	59.2	SW 6	55	12	0	2	8
Dombas	45.3	SSE 3	10	6	2	>50	48.3	S 2	11	4	1	>50	0	Croydon	62.1	WSW 3	11	14	7	10	63.4	SW 3	10	11	2	10	0
Helsingfors							56.5	SSW 2	21	7	6	1	6	Aberdeen	62.5	SW 3	01	13	0	50	53.0	SSW 2	01	8	0	10	0
Vasa							49.8	SSW 5	16	7	2	60	-	Valentia	62.7	S 6	55	12	6	10	51.3	SSW 6	45	13	4	10	12
Kuopio							53.3	W 4	25	10	6	0.05	0	Plymouth	61.8	SW 5	10	14	2	20	61.4	SW 6	11	13	4	20	0
Dorpat	61.6	SW 2	50	8			60.0	SSW 2	52	8			0	Guernsey	63.8	W 3	02	14	0	50	63.9	WSW 3	12	12	0	20	0
Riga	61.6	S 4	11	10	6	20	61.2	S 3	11	10	6	50	1	Stornoway							48.2	S 4	12	9	5	20	0.2
Warschau	64.5	SSE 1	11	13	1	20	65.5	SSW 1	01	8	1	2	0	Holyhead	57.3	SW 4	13	13	1	60	54.5	SSW 6	52	12	6	10	5.6
Lemberg	67.7	S 2	01	13	0	20	68.1	S 1	29	8	1	0.2	0	Donaghadee	56.5	SW 1	01	13	0	50	52.7	S 5	56	11	6	50	3
Pinsk	67.3	S 2	11	16	2	2	67.4	S 2	11	8	2	1	0	Yarmouth	61.5	WSW 5	01	13	6	10	61.5	SW 3	12	11	0	10	0
Wilna	64.7	SSW 2	11	7	2	X	64.7	S 3	11	5	0	0.05	0	Blacksod	48.9	SSE 7	55	12	6	4	46.8	SW 6	11	13	6	20	2.5
Krakau	64.5	NW 1	11	17	1	10	66.3	NW 1	06	10	1	60	0	Calshot	62.4	WSW 4	01	14	0	60	62.8	SW 4	11	12	1	50	0
Posen	63.9	SSW 3	11	14	1	10	65.6	S 1	17	11	1	4	0	Thorshavn	44.8	W 2	55	9	2	60	45.9	W 4	11	7	2	20	0
Prag	64.6	SW 1	11	15	1	20	65.6	Shille	11	11	1	4	0	Seydisfjord	46.9	Shille	12	4	6	20	48.0	Shille	41	4	6	20	
Eger							65.9	-	11	9	1	10	0	Akureyri	48.1	S 2	11	2	1	4							
Preßburg	64.9	E 2	11	13	2	10	68.3	-	11	13	2	1	0	Isafjord	48.3	Shille	10	2	1	4	47.9	ENE 2	10	4	1	4	
Kaschau	66.6	S 1	11	13	1	50	66.5	S 1	11	12	1	10	0	Reykjavik	45.1	SE 5	30	4	3	10	45.8	E 2	11	4	1	20	0
Olmütz	64.8	SW 1	11	12	1	10	65.9	E 1	11	11	2	20	0	Vestmannö							45.3	ESE 6	30	4	5	50	
Budapest														Kew							45.0	SW 1	Regen	4			
Belgrad							65.4	E 2	01	13	0	20	0	Archangelsk							50.0	SW 2	Nebel	3			
Serajewo														Odessa							55.6	Shille	¾ bed	-19			
Agram							65.1	SE 1	29	10	4	1	0	Orsk							62.9	ENE 1	¼ bed.	-14			
Sofia														Petersburg							56.3	SW 4	bed.	8			
Athen														Schenkursk							54.4	SSW 4	Regen	5			
Korfu														Wologda							59.3	SW 7	Schnee	5			

SCHIFFSMELDUNGEN

Datum	Zeit	Breite	Länge v. Gr.	Luftdruck	Wind	Wetter	Temper. Luft	Temper. Wasser	W	Sichtw. in km	Wolken (in Zehntel)	Seegang	Dünnung aus	Datum	Zeit	Breite	Länge v. Gr.	Luftdruck	Wind	Wetter	Temper. Luft	Temper. Wasser	W	Sichtw. in km	Wolken (in Zehntel)	Seegang	Dünnung aus
28.10	7p	56.2	24.0 w	41	SW 4	50	18	11	5	50	3			29.10	2a	56.3	28.5 w	43	SSW 3	14	11	6	50	10			
"	"	49.3	28.3 w	38	S 5	11	14	14	1	20	10			"	"	39.3	24.4 w	43	WSW 5	12	20	20	X	20	7		
"	8a	49.4	19.7 w	70	W 3	01	14	17	2	50	3			"	"	46.6	30.7 w	41	NW 5	09	18	14	X	10	6		
"	"	47.7	33.5 w	53	W 6	10	14	15	2	50	4			"	8a	49.4	19.0 w	27	SW 5	06	15	14	X	20			
"	7p	48.2	28.1 w	54	W 6	11	14	16	1	20	7			"	2a	56.3	18.4 w	42	WSW 5	00	8	11	5	50	4		
"	"	56.5	21.4 w	40	WSW 5	31	11	12	5	4	10			"	"	48.3	35.1 w	42	NW 8	07	11	12	8	20	9		
"	"	49.1	21.6 w	51	WSW 4	12	14	12	1	20	10			"	8a	51.1	13.2 w	41	SE 6	16	12	13	1	20	10		
"	"	52.0	18.0 w	49	WSW 5	01	12	13	1	50	4			"	"	49.6	14.0 w	40	0 7	11	15	14	9	10	2		
"	"	48.7	32.7 w	38	S 5	55	13	14	5	20	10			"	"	56.1	26.7 w	42	SE 5	11	11	11	1	50	4		
"	2a	58.7	28.0 w	45	SW 4	03	10	10	6	50	5			"	"	56.2	17.5 w	40	SE 5	16	11	11	5	50	5		
"	"	57.8	31.8 E	50	W 6	10	10	7	6	50	8			"	2a	55.0	34.3 w	37	WSW 8	35	7	10	4	20	7		
"	"	45.8	41.8 w	47	W 7	11	4	6	4	50	9																
"	"	54.3	35.4 w	37	WSW 5	37	7	10	5	20	9																
"	2p	50.9	44.7 w	43	W 8	41	5	12	2	50	10																
"	"	56.2	25.9 w	33	W 5	30	9	10	5	20	8																
"	"	52.4	28.2 w	47	W 4	31	13	13	1	50	3																
"	"	56.2	26.2 w	40	SSW 4	24	8	10	1	50	9																
"	"	54.2	23.8 w	40	WSW 5	10	12	12	1	>50	5																
"	2a	59.1	28.6 w	45	SSE 6	46	10	11	5	10	9																
"	2p	45.8	27.6 w	61	WSW 5	11	13	14		50	2																
"	7p	39.7	24.6 w	66	WSW 4	02	15	13	2	50	4																
"	7p	46.5	36.7 w	53	WNW 5	33	11	15		10	9																
"	2p	46.1	21.3 w	65	W 4	02	17	18	2	50	4																

WETTERBERICHT
DER
DEUTSCHEN SEEWARTE

JAHRGANG 50, Nr. 303 VERLAGSORT HAMBURG Freitag, 30. Oktober 1925

Mitteleuropäische Zeit — **Luftdruck reduziert auf 0° Temperatur, Meeresspiegel und Schwere in 45° Breite — Temperatur in Celsius-Graden — Windstärke** nach Beaufortskala (12 = Orkan) — **Wetter:** 00 bis 09 wolkenlos bis halb bedeckt; 10 bis 19 halb bis ganz bedeckt; 20 bis 29 Dunst oder Nebel; 30 bis 39 Schauer; 40 bis 49 Rieselregen; 50 bis 59 sonstiger Regen; 60 bis 69 Schnee; 70 bis 79 Graupel oder Regen und Schnee gemischt; 80 bis 89 Hagel; 90 bis 99 Gewitter — W = Witterungsverlauf seit der letzten Beobachtung: 0 = wolkenlos bis halb bedeckt, 1 = wolkig, 2 = anhaltend ganz bedeckt, 3 = Dunst oder Nebel, 4 = dichter Nebel, 5 = Schauer, 6 = Regen oder Rieselregen, 7 = Schnee, 8 = Graupeln oder Hagel, 9 = Gewitter — **Relative Feuchtigkeit:** 0 = 95 bis 100 %, 9 = 90 bis 94 %, 8 = 80 bis 89 %, 7 = 70 bis 79 %, 6 = 60 bis 69 %, 5 = 50 bis 59 %, 4 = 40 bis 49 %, 3 = 30 bis 39 %, 2 = 20 bis 29 %, 1 = 10 bis 19 %

GESTERN NACHMITTAG 2 UHR

DEUTSCHE STATIONEN	Uhrzeit	Luftdruck	Wind	Wetter	Temperat.	Luftdruck Charakter. u. Änder.	W	Sichtweite in km	Wolken (in Zehntel)	Rel. Feuchtigkeit	Seegang	Wolkenhöhe
Borkum	2	761.2	SW 5	12	12	\ -0.8	1	10	7 a-m	9		9
Helgoland	2	–	–	–	–							
Altenwalde	2	61.8	SSW 5	24	12	\ -1.0	3	2	6	8		5
Bremen	2											
Hamburg	2	62.6	S 4	11	12	\ -1.0	1	20	6 3 sk	7		6
Kiel	2	63.2	SW 3	01	11	\ -1.0	0	–	5 a	8		9
Warnemünde	2											
Swinemünde	2	64.2	SW 1	15	12	\ -1.0	3	10	3 a-sh	7		9
Rügenwaldermünde	2											
Danzig	2	65.7	SW 2	11	12	\ -0.5	1	20	9 s-sh	7		9
Königsberg	2	65.6	SW 1	11	11	— 0	3	4	7 2 s	8		5
Memel	2	66.3	W 4	10	11	+ 0.8	1	50	8 6 s	7		5
Aachen	2[14]	63.8	S 4	01	15	\ -0.5	1	50	4 2 s-sh	6		9
Löningen	2											
Hannover	2	64.6	SSE 3	02	14	\ -1.0	0	20	5 1 s-sh	6		9
Magdeburg	2	64.9	SE 3	02	14	\ -1.0	0	4	5 3 s	6		9
Dresden	2[08]	65.2	SSE 2	26	12	\ -1.0	6	4	9 8 s-sh	8		5
Berlin	2	64.5	S 1	11	14	\ -1.0	1	4	6 a-m	7		7
Grünberg in Schles.	2											
Breslau	2	65.5	SSE 2	14	14	\ -1.0	1	10	6 3 s	7		7
Frankfurt a. M.	2	64.8	N 1	11	14	\ -1.0	3	4	7 o-m	7		9
Karlsruhe	2											
Friedrichshafen	2											
Bamberg	2											
München	2	65.8	Stille	15	11	\ -0.5	3	4	6 a-m	7		9
Kahler Asten 852	2[20]	–	S 3	02	8	— 0	0	20	3 2 s	8		3
Wasserkuppe (Rhön) 950	2[15]	6										
Feldberg im Taunus 801	2	6										
Brocken 1142	2[15]	6										
Fichtelberg 1213	2	5 61.2	SE 3	11	7	\ -0.5	1	10	9 s-sh	7		1
Schauinsland 1605	2	6 30.9	WNW 3	12	7	— 0	1	50	7 a-m	5		9
Feldberg i. Schwarzw. 1497	2	6										
Zugspitze 2964	2[15]	5 34.3	S 3	01	2	— 0	0	20	wolkenlos	6		
Säntis 2500	2	5 45.4	S 4	01	3	— 0	0	50	3 2 s-sh	2		3
Sonnblick 3106	2											

Seehöhe in Metern

GESTERN ABEND 7 UHR

DEUTSCHE STATIONEN	Uhrzeit	Luftdruck	Wind	Wetter	Temperat.	Luftdruck Charakter. u. Änder.	W	Sichtweite in km	Wolken (in Zehntel)	Rel. Feuchtigkeit	Niederschlag	Maximum	Seegang	Wolkenhöhe
	7	761.8	SW 5	12	10	— 0	1	10	6 3 s-sh	8	0	–	[illegible]	
	7	–	SW 5	½ bed										
	7	62.3	SW 3	00	9	— 0	0	–	2	9	0	13	–	–
	7	63.4	S 2	00	11	— 0	0	10	3 a-sh	8	0	13	–	9
	7	63.0	S 1	00	11	— 0	0	10	wolkenlos	8	0	12	–	9
	8	62.9	SW 2	01	9	— 0	0	–	2 a	9	0	11	–	9
	8	62.4	S 2	"	10	— 0	0	20	7 s	8	0	–	[illegible]	5
	7	64.0	SW 1	20	9	— 0	1	0.2	9 8 s-sh	9	0	13	[illegible]	5
	7	64.9	S 2	½ bed	8	— 0.2	–	–	–	–	–	11	[illegible]	–
	7	65.9	SW 2	"	9	— 0	1	10	5 s-sh	9	0	13	–	9
	7	65.9	Stille	"	10	— 0	0	–	4 a	9	0	12	–	5
	7	65.5	W 3	"	11	+ 0.5	1	50	9 6 s-sh	8	0		[illegible]	5
	7	63.9	S 4	00	11	— 0.5	0	50	2 s-sh	7	0	16	–	9
	7	63.0	W 1	00	9	— 0.5	0	0.5	3 a	7	0	14	–	9
	7	63.7	SE 1	12	11	+ 0.5	0	4	10 sh	8	0	15	–	9
	7	64.7	SE 1	20	11	+ 0.5	1	2	10 sh	8	0	15	–	9
	7													
	7[05]	65.3	SSE 2	11	9	— 0	1	1	7 s-sh	9	0	12	–	5
	7	64.9	Stille	00	12	+ 0.5	1	2	3 s	9	0	15	–	9
	7	66.4	S 2	12	11	0	6	10	8 a-m	9	0.2	12	–	9
	7	65.5	SE 1	10	10	0	1	4	8 a-m	9	0	15	–	9
	7	64.4	N 1	00	11	0	1	4	Wolkenlos	8	0	15	–	9
	7	63.0	Stille	11	3	0	0	2	0 sh	8	0	18	–	9
	7	64.8	Stille	01	7	0	0	0	1 sk-m	9	0	13	–	8
	9[17]	65.3	Stille	20	8	0	1	1	Nebel	0	0	14	–	0
	7	64.6	Stille	20	5	0	4	0.5	Nebel	0	0	11	–	0
	7	–	SSW 4	01	6	0	0	20	2 sh	8	0	8	–	2
	7	6												
	7	6												
	7	6												
	7	6 65.3	SW 4	27	5	+ 0.5	7	0.05	Nebel	0	0	7	–	0
	7	6 61.0	SSW 4	01	7	0	0	10	4 s	7	0	8	–	2
	9[08]	6 30.8	W 3	12	7	— 0	1	50	8 s	4	9	8	–	9
	7	6												
	7[06]	6 34.3	SSW 4	01	2	— 0	0	20	wolkenlos	8	0	2	–	–
	7	6 65.4	SSW 4	03	0	— 0	0	50	1 s-sh	4	0	2	–	3
	7	6												

Seehöhe in Metern

Luftdruck der Bergstationen nicht auf Schwere und Meeresspiegel reduziert

KÜSTENSTATIONEN UND FEUERSCHIFFE

NACHMITTAG UND ABEND DES VORTAGES

List	2p:	SW 4, bed, dunstig, See [illegible]
	7p:	SW 4, " , leichter Regen, See 7
Bülk	2p:	761.9 SW 4, WW15, Temp. 11, Sicht 4-20 km, See II
	7p:	
Arkona	2p:	SW 1, bed, See [illegible]
	7p:	
Außenjade	2p:	
	7p:	
Marienleuchte	2p:	767.5 SW 5, WW12, Temp. 11, Sicht 4-20 km, See II
	7p:	767.5 SW 3, " 11, " 8, " 4-20, " II
Borkumriff	2p:	759.5 SW 5, WW01, Temp. 12, 3 a-sh, W-T 12
	7p:	
Amrumbank	2p:	SW 5, bewölkt, See [illegible], W-T 11.3 10.0
	7p:	WSW 4, bedeckt, " II, W-T 11.4 10.0
Adlergrund	2p:	
	7p:	
Borkum	6p:	7607 SW 5, WW00, Temp. 11

HEUTE MORGEN

List	8a:	SW 3, ½ bed, dunstig, See [illegible]
	11a:	
Bülk	8a:	766.2, WSW 2
	11a:	
Arkona	8a:	
	11a:	
Außenjade	8a:	SSW 2, dunstig, See [illegible]
	11a:	
Marienleuchte	8a:	767.5 SW 2, WW24, Temp. 6, Sicht 1-4 km, See I
	11a:	
Borkumriff	8a:	759.7 S 3, WWH, Temp. 10, 8 a-sh, W-T 12, See II
	11a:	
Amrumbank	8a:	SW 2, bewölkt, See [illegible], W-T 10.8
	11a:	
Adlergrund	8a:	
	11a:	
Borkum	8a:	SW 2, dichter Nebel, See [illegible]
	11a:	

HEUTE MORGEN 8 UHR

DEUTSCHE STATIONEN	Uhrzeit	Luftdruck	Wind	Wetter	Temperat.	Luftdruck Charakter. u. Änder.	W	Sichtweite in km	Wolken (in Zehntel)	Rel. Feuchtigkeit	Niederschlag	Minimum	Seegang	Wolkenhöhe
Borkum	8	760.5	S 2	12	7	\ 0	3	4	7 a-sh	0	0	–	2	9
Wilhelmshaven	8	61.8	SSE 2	11	5	— 0	1	2	9 a-sh	0	0	4	[illegible]	0
Helgoland	8	63.0	S 2	½ bed	8								I	
Altenwalde	8	61.8	SW 1	26	3	\ 0	3	0.5	2 s-sh	0	0	0	–	0
Bremen	8	62.4	SSE 2	24	4	— 0	6	2	6 s-sh	0	0	4	–	9
Hamburg	8	62.4	ESE 1	24	5	— 0	4	0.05	9 s-sh	0	0	5	–	0
Groß-Borstel	8	–	Stille	24	4	— 0	3	0.2	8 s	0	0	3	–	9
Kiel	8	63.6	SW 1	11	5	\ 0	0	–	3 s-sh	9	0	5	–	9
Warnemünde	6	63.6	SW 1	05	5	— 0	0	1	5 s-sh	5	1	–	I	5
Swinemünde	8					+ 3.0	0	0.05	Nebel	3	0.1	6	–	0
Rügenwaldermünde	8	62.9	S 3	Nebel	6	+ 0.1	–	–		9	0	5	I	–
Danzig	8	64.8	SW 3	26	8	+ 0.5	1	10	8 3 sh	9	0	7	–	7
Königsberg	8	64.3	SW 3	27	8	\ -0.5	4	0.2	Nebel	9	0	5	–	0
Memel	8	62.8	W 3	30	10	\ -1.0	1	10	7 s-sh	9	0		[illegible]	5
Aachen	8	60.5	S 1	01	10	— 0	0	50	1 s-sh	8	0	6	–	9
Löningen	8	62.3	SE 1	10	2	\ -1.8	0	0.2	8 o-m	9	0	1	–	9
Hannover	8	62.9	SE 1	11	4	\ -1.0	3	4	7 s	0	0	2	–	9
Magdeburg	8	64.1	SSE 1	27	6	0	4	0.2	Nebel	0	0.1	4	–	1
Dresden	8[08]	64.7	S 3	01	7	— 0	3	9	2 s	9	0	6	–	9
Berlin	8	64.6	SSE 1	29	6	+ 0.8	4	0.2	Nebel	0	0	6	–	0
Grünberg i. Schles.	8	66.2	SSE 2	26	7	— 0	3	2	2 s-sh	0	0	0	–	9
Breslau	8	66.0	Stille	24	3	+ 0.5	4	3	2 s-sh	0	0	2	–	0
Frankfurt a. M.	8	63.2	N 3	24	4	— 0	3	1	2 s-sh	9	0	4	–	9
Karlsruhe	7[05]	62.0	ESE 1	24	4	— 0	4	2	3 s-sh	0	0	3	–	0
Friedrichshafen	8	64.8	NNE 1	27	3	— 0	3	0.5	Nebel	0	0	1	–	0
Bamberg	8	65.4	Stille	27	3	— 0	4	0.5	"	0	0	1	–	1
München	8	65.5	SE 1	28	3	\ -1.0	4	0.5	"	0	0	2	–	0
Kahler Asten 852	8	–	SSE 4	02	7	— 0	0	20	2 s	7	0	6	–	9
Wasserkuppe (Rhön) 950	8	6												
Feldberg im Taunus 801	8	6 [illegible]	SSE 3	01	8	— 0	0	20	1 a-sh	7	0	6	–	9
Brocken 1142	8	5 64.2	SW 5	01	7	— 0	1	20	5 3 s	7	0	3	–	3
Fichtelberg 1213	8	6 60.5	ESE 2	00	8	+ 0.5	0	20	1 s-sh	5	0	5	–	3
Schauinsland 1605	7[08]	6												
Feldberg i. Schwarzw. 1497	7[08]	6 37.4	E 2	01	9	—	0	50	Wolkenlos	3	0	7	–	0
Zugspitze 2964	7[15]	5 33.7	ESE 2	01	-1	2.8	0	20	wolkenlos	8	0	-2	–	–
Säntis 2500	8	5 44.5	S 3	01	2	— 0.5	0	50	1 3 s-sh	8	0	0	–	4
Sonnblick 3106	8	5												

Seehöhe in Metern

Luftdruck der Bergstationen nicht auf Schwere und Meeresspiegel reduziert

Nachdruck und Verwertung für öffentliche Vorhersage verboten!

Freitag, den 30. Oktober 1925

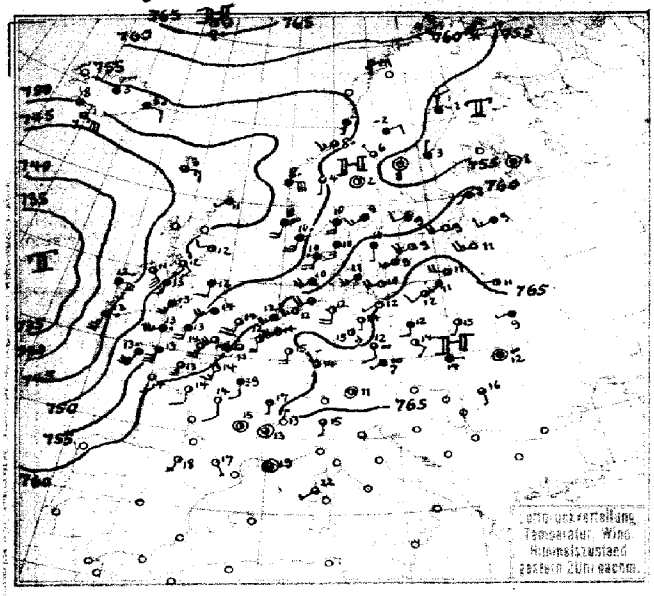

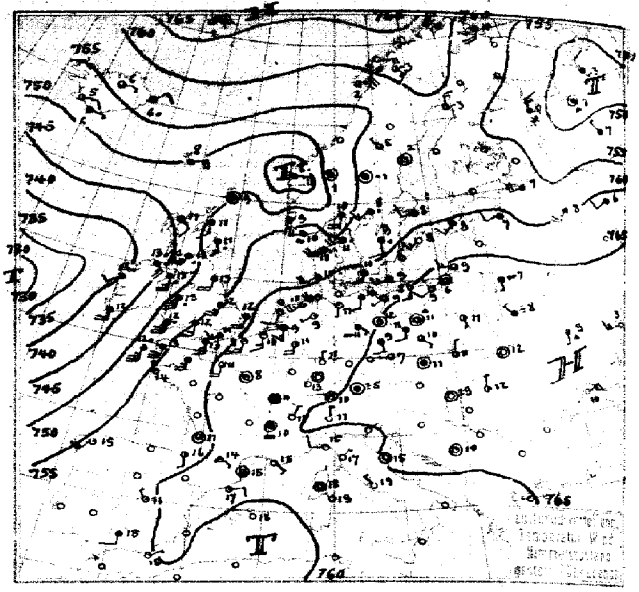

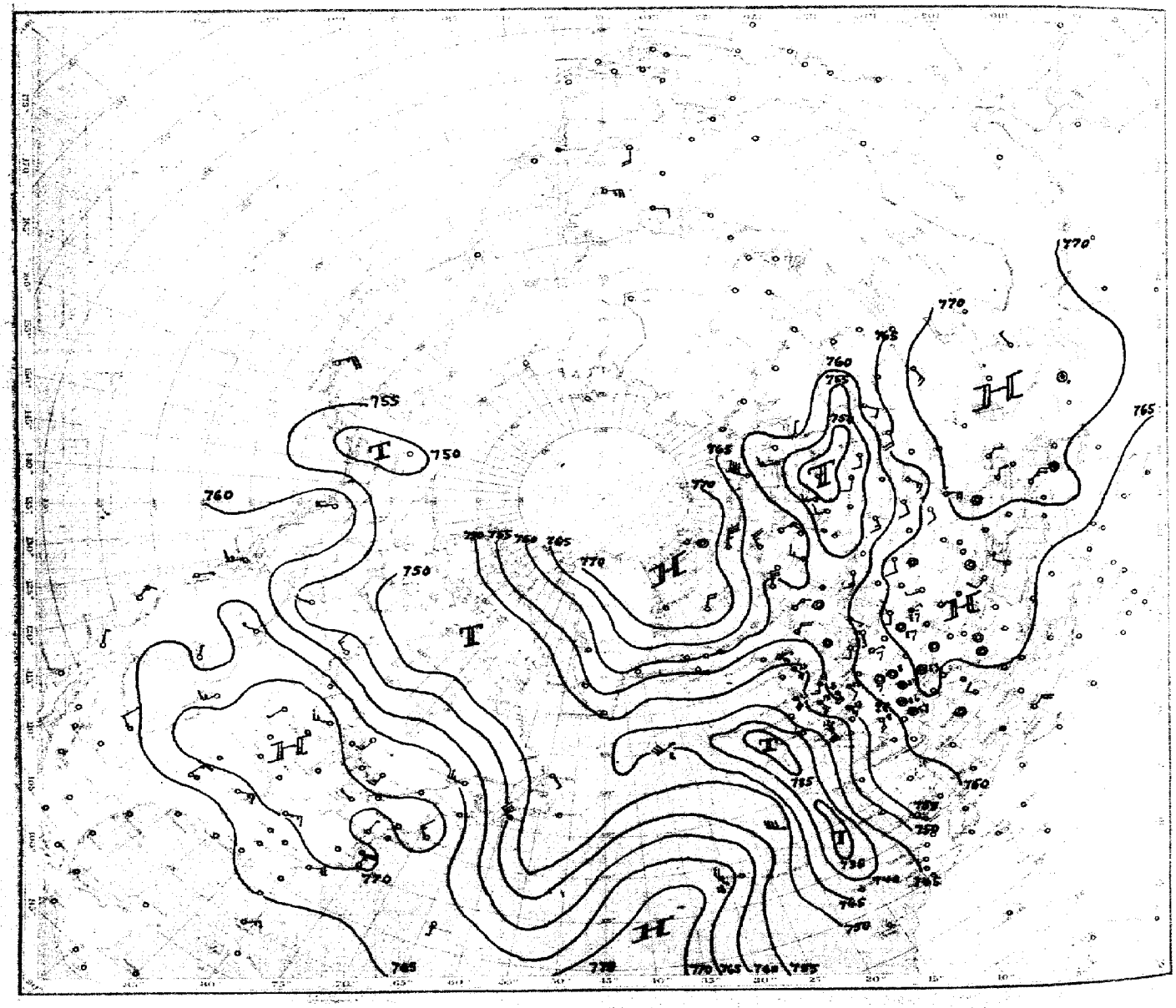

Luftdruck, Temperatur, Wind, Himmelszustand der nördlichen Halbkugel
vom Freitag, den 30. Oktober 1925 morgens.

SEEWARTE

Jahrgang 50 Nr. 303

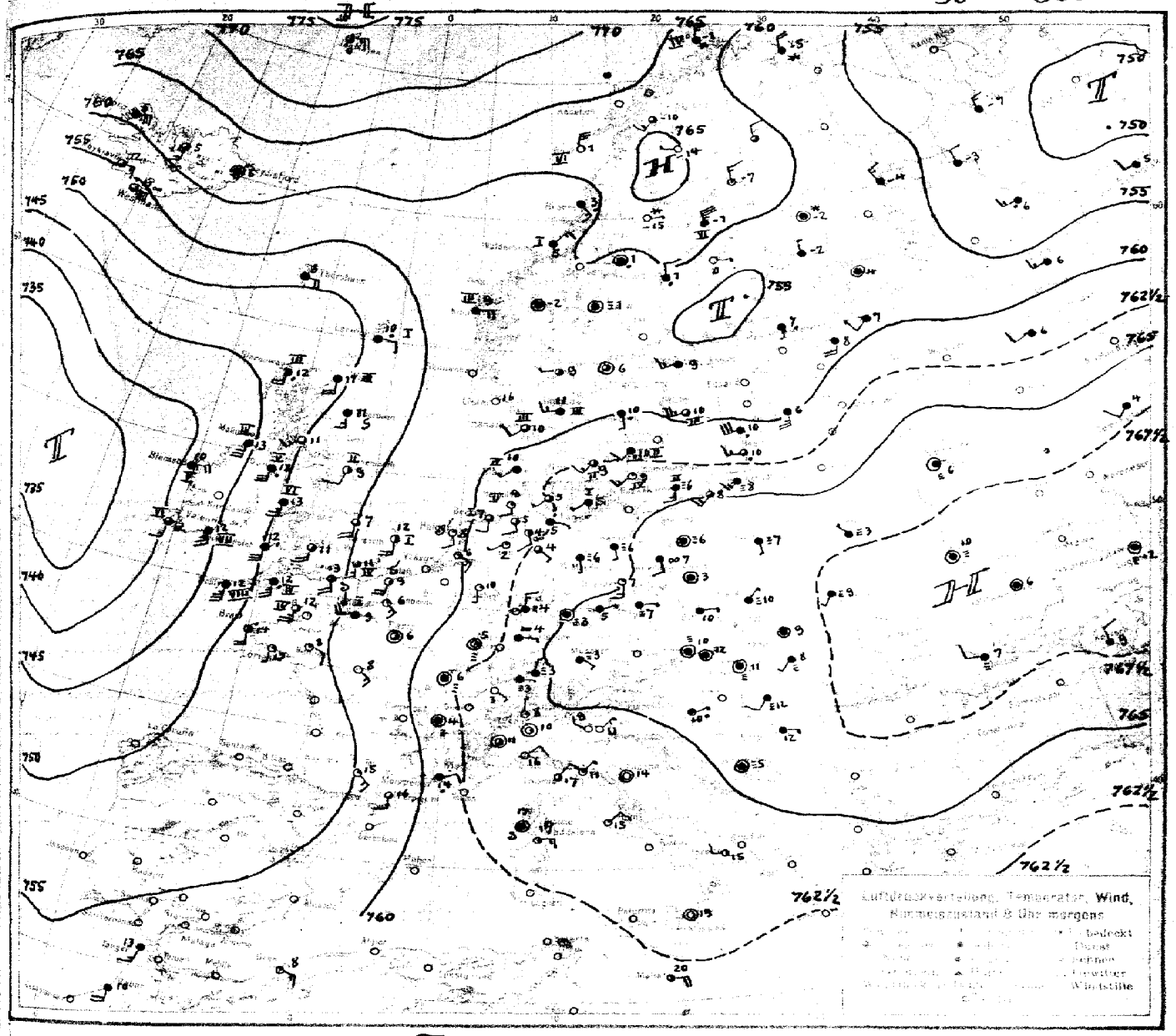

ALLGEMEINE ÜBERSICHT 8 Uhr morgens: **Freitag, den 30. Oktober 1925**

Seit gestern macht sich über Nordeuropa ein ziemlich starker Luftdruckanstieg bemerkbar, der über Nordskandinavien von einem starken Kältevorstoß begleitet ist, während über dem hohen Nordwesten im wesentlichen primärer Einfluß vorherrschend scheint. Die ozeanische Depression wird durch diesen Kaltluftvorstoß in ihrer Nordostwärtsbewegung gehemmt; da sie auch über dem Ozean von kalten Luftmassen umfaßt wird, so dürfte sie sich langsam auffüllen und nur in südlicher Richtung zu Randbildungen führen. Der Witterungscharakter dürfte daher beständiger werden.

WETTERAUSSICHTEN AN DER DEUTSCHEN KÜSTE für **Sonnabend, den 31. Oktober 1925.**

NORDSEE und OSTSEE: Schwache Winde aus südlichen Richtungen, vielfach heiter, zunächst noch ziemlich mild, trocken. morgens vielfach Nebel.

WESTLICHE OSTSEE: (W. Swinemünde) Meist schwache Winde aus veränderlichen Richtungen, verbreiteter Nebel, wenig Wärmeänderung.

ÖSTLICHE OSTSEE: (W. Königsberg) Schwachwindig, fortdauer der meist trüben zu Nebel neigenden Witterung, zunehmende Abkühlung.

Sturmwarnungen: Gestern nachm 5h Nordsee gewarnt: Gefahr stark auffrischender südwestlicher Winde. Signalball.
Heute morgen 7h 0 " Gefahr zunächst vorüber, Signalball abnehmen.

Hamburg, Deutsche Seewarte Kapelle. Abt. III. Georgii

Blaudruck: Hartung & Co., Hamburg

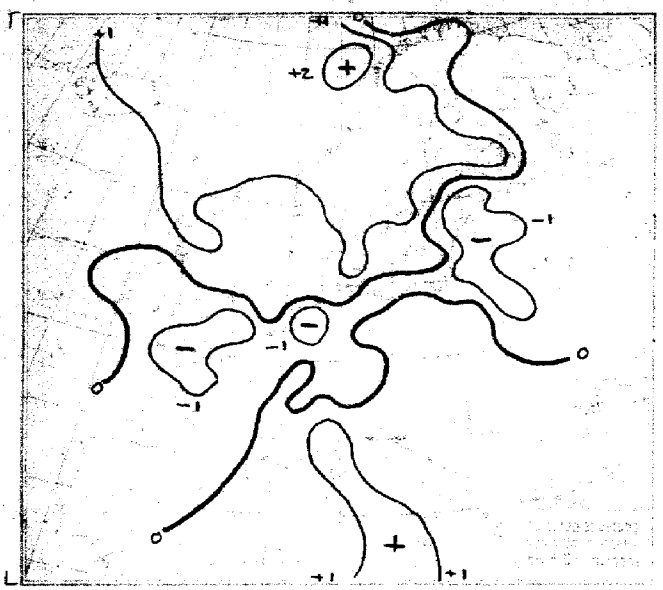

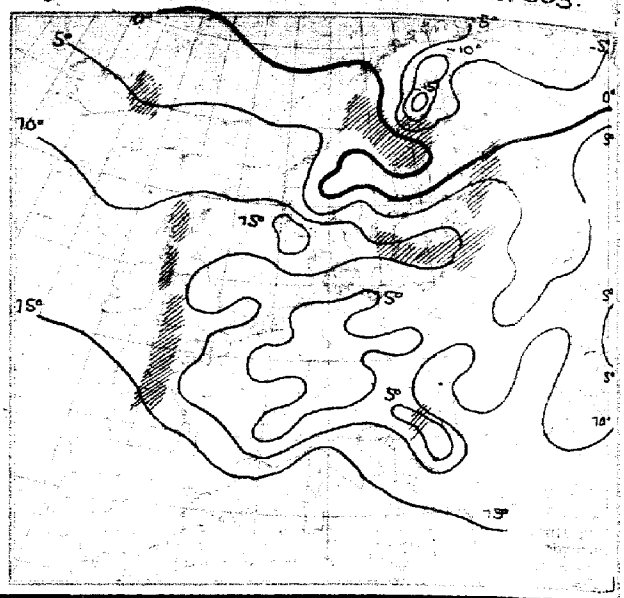

NACH AUFZEICHNUNGEN DER REGISTRIERAPPARATE ZU HAMBURG SEIT GESTERN 8 UHR MORGENS (M. E. Z.)

STUNDE		9	10	11	12m	1	2	3	4	5	6	7	8	9	10	11	12n	1	2	3	4	5	6	7	8
Thermograph		7.8	8.6	9.6	11.2	11.6	12.4	12.4	12.2	12.0	11.4	10.6	9.8	9.4	9.0	8.4	7.4	7.0	6.6	6.0	5.4	4.8	4.8	4.6	4.8
Barograph		60.3	60.1	60.0	60.0	59.6	59.4	59.2	59.2	59.4	59.6	59.6	59.6	59.8	59.9	59.8	59.6	59.6	59.6	59.4	58.8	58.8	58.6	58.6	58.7
Anemograph	Richtung	S	SW	SSW	SSW	SSW	SSW	SW	SSW	SSW	S	S	S	SSW	SW	SW	SSE	SSE	SE		SE	SE	ESE	ESE	ESE	ESE
	m. p. S.	2.4	3.4	4.0	5.0	5.2	5.0	5.4	4.0	3.4	3.4	4.0	3.0	2.4	2.6	2.4	1.8	1.0	1.2	1.0	1.4	1.4	1.4	1.6	1.4
Regenmesser		.	.	.	.	.	.	.	.	.	.	.	.	.	.	.	.	.	.	.	.	.	.	.	.
Sonnenscheindauer in Min.		.	5	30	15	45	20	30	10	.	.	.	.	.	.	.	.	.	.	.	.	.	.	.	.

AUFSTIEGE

STATION Wind in m./S.	Seehöhe	Zeit	Boden	200	500	1000	1500	2000	2500	3000	3500	4000	4500	5000	Bemerkungen
Lindenberg	122 m	8h a	3.3; 97%	400 9.5; 58%	800 6.8; 60%	1400 4.3; 25%	2200 3.5; 25%	3100 4.5; 36%							Sichtw. bis 50 Kilom.
			N2E 3	S2E 3	S 3	SW 4	SW2W 3	SW2W 3			ci	≡			
Flachen		8h a	S 2		S2W 7	SW2S 6	SSW 6	SSW 6				a-cu			50
Leipzig	.	7h a	SE 2	S 2	S 2	SW 2	SW 2		1600	2300	3200	3900			1
Dresden	.	7h a	SE2E 3	SE2E 8	S 5	SE2E 1	SE2E 2	S 2	S 2	SW2S 3	SSE 4	E2S 3	NE 2	NNW 6	4
Karlsruhe	130 m	8h a	Stille	Stille 300	NE2E 1	SW 3	WSW 4	W 5	W2N 2	SW		≡			10
Breslau	.	8h a	Stille	SSW 3	SSW 4	SSW 5	SSW 5	SSE 3	SE 3		SW				1
Stuttgart	.	9h a	.	S2W 1	SSE 5	NW2N 4	N2N 6	W 7	SW2W 2	S 5	SSE 8				2
Grossberstal	17 m	11h a	SE 3	SSE 6	S2E 9	SW 7	SSW 11	SW2S 12	WSW 10	WSW 11	SW 10				1
Helder	.	8h a	SSE 3	S2E 11	S2W 11	SSW 12									4
Malta	.	8h a	E2N 7	E2N 8	E2N 9							cu, a-cu			50
Meknes	.	7h a	SSW 1	SW2S 1	W2S 3	SW 3	SW2W 4	SW2S 4		SW2S 4					50
Asaka	.	7h a	Stille	W 4	W2S 6	W 15	W2N 15	W2N 11							
Mailand	.	8h a	Stille		E2S 1		SE 3			E 4		a-cu		über	80
Padua	.	8h a	WNW 1	NE 2N 4	.	.	.	SSE 3						6000 SE2	50
Liverne	.	8h a	NE 3		.	SSE 3	S2W 4	S2W 7				ni			20
Rom	.	8h a	NE 3	.	SE 3	S2E 4	.	S2E 6				cu			50
Turin	.	8h a	Stille	.	NNE 4	NNE 4	.	E2S 5				st-cu, ni			4
							Nachträge vom 29. Oktober 1925								
				400	900	11.00	1700								
Lindenberg	122 m	2h p	12.0; 90%	11.2; 63%	7.5; 70%	5.8; 82%	4.5; 96%								
			SE2S 3	S 2	S2W 3	SW 5	SW2W 7	7200			st,	st-cu			2
"	"	5h p	S 4	SSW 10	SW2W 12	WSW 12	W2S 14	st in	14000 m						
Rom	.	7h p			WNW 1	NW 3	NW 2								
Turin	.	7h p				E 1	SE2E 2		SE2S 4						
Padua	.	7h p				NW2W 1						S2W 4			
Mailand	.	7h p			SSW 1										
Shetwick	.	7h p			S 9	S2W 19									
Pamborough	.	7h p			S2W 10	S2W 10									
Aymyne	.	7h p			SSW 12	SSW 13									
Duxford	.	3h p	13.5; 85%	11.7; 85%	7.8; 95%	7.8; 85%	5.6; 75%	4.4; 75%	4.1; 75%	6.1 -	-11.1 -				
Mülhausen	.	7h p			SE 5	SE 6	S 4	W2S 3		SW 8	.	SW 6			
Le Mans	.	7h p			S2E 14	S2W 15	SSW 11								
Valenciennes	.	7h p		S2E 10	SSW 11	S2W 11									
Nancy	.	7h p			SSE 4	S 5	SSW 8	S 8							
Malta	.	7h p		E 6	E 9	E 9									
"	.	8h a	21° -	18° -	14° -	11° -	9° -	4° -	3° -	-2°; 65%					

Freitag, den 30. Oktober 1925

STATION	MORGEN Luftdruck	Wind	Wetter	Temperat.	Luftdruck Charakter. u. Ander.	W	Sichtweite in km	Wolken (in Zehntel)	Rel. Feucht	Niederschlag	Minimum	Seegang
Wien	765.5	Stille	Nebel	10	\ -0.2						9	-
Zürich	63.9	E 1	27	3	— 0	0	0.05	Nebel	0	0	2	-
Bern	63.7	SE 1	01	3	\ -0	0	250	wolkenlos	0	0	3	-
Genf												-
Lugano	64.8	N 1	01	8	— 0	1	10	1 a-str	7	0	7	-
Helder	59.2	SSE 2	01	8	/ +0.5	0	10	3 ci	9	0.1	-	S
Vlissingen												-
Utrecht	59.9	SE 3	01	6	\ -0.5	0	4	4 c-str 3 ci	9	0.1	S	-
Kopenhagen	63.0	SW 3	26	9	/ +1.0	3	1	8 c-str	7	0		N
Skagen	59.0	WSW 3	16	4	— 0	5	4	10 mi	9	1.3	-	NW
Jaenstholm	58.7	SW 2	15	10	/ +0.5	4	10	8 str	0	1	-	W
Hanstholmvandshuk	61.0	SW 1	16	10	/ +0.5	6	20	10 mi	-	0.1	-	N
Hammershus	62.9	SW 3	11	9	\ -0.5	3	4	9 c-str 8 str-cu	0	0	-	W
Abisko	68.5	SW 3	11	-10	⟆ +0	1	250	9 c-str 8 str-cu	6	0	-12	-
Haparanda	62.1	N 3	01	-7	/ +1.5	1	250	3 ci 2 c-str	8	0	-7	-
Skensele	63.0	E 1	63	-15	/ +1.5	7	2	10 mi	8	5	-16	-
Oesterasund	59.2	Stille	45	1	/ +1.5	3	1	10 mi	0	0	-1	-
Haernösand	59.0	N 2	41	1	/ +1.0	6	50	10 mi	8	0.2	-	W
Särna	58.1	Stille	21	-1	/ +1.0	6	0.2	Nebel	0	3	-1	-
Karlstad	59.1	Stille	10	5	/ +1.0	6	-	9 str-cu	8	4	5	-
Stockholm	56.6	WSW 3	11	9	/ +1.0	6	4	10 mi	9	3	7	-
Jonköping	60.0	S 1	55	10	⟆ +0.5	2	10	10 mi	9	2	9	-
Wisby	59.5	WSW 5	10	10	/ +0.5	6	50	9 mi	8	2	-	NW
Kalmar	61.5	SW 2	52	10	/ +0.5	6	-	10 3 str-cu	9	0	-	W
Gällivara	64.8	WNW 1	00	-14	/ +0.5	0	250	wolkenlos	8	0	-17	-
Karlshamm												-
Hanöklubb	60.5	WNW 7	17	-1	/ +1.0	2	10	10 mi	-	-	-	WI
Quade Hook												-
Spitzbergen	74.6	Stille	00	-13	/ +1.0	0	250	wolkenlos	8	0	-	-
Ingö	60.0	NNE 5	64	-1	\ -0	5	1	10 mi	8	3	-	W
Valdersund	58.6	NE 3	12	5	/ +1.0	2	20	10 3 mi	8	0	-	N
Kinn	57.1	E 4	11	9	⟆ +1.0	6	50	10 c-str	7	2	-	NW
Lister												-
Bären-Insel	58.2	ENE 7	11	-4	⟆ +0.5	2	2	10 mi	0	0	-	WSW
Andönes												-
Röst	62.6	NNE 6	01	1	/ +2.0	0	250	wolkenl.	8	0	-	W
Jan Mayen	74.3	ENE 5	11	0	⟆ +1.0	8	2.0	8 str-cu	-	0	-	W
Pörder	59.1	W 1	11	9	/ +1.5	2	50	8 ci-cu	-	-	-	-
Vardö	57.3	NNE 4	60	-5	— 0	7	20	10 mi	7	3	-	-
Brönnö	58.1	SE 3	41	3	/ +1.5	6	10	10 mi	0	0.5	-	-
Ulsire												-
Dombas	59.8	Stille	10	-2	/ +1.0	7	250	10 str	0	0	-2	-
Helsingfors	56.9	S 1	45	7	\ -1.0	6	0.5	10 str	0	2	5	-
Vasa	57.9	E 2	00	0	/ +1.0	7	50	wolkenlos	9	0	-	S
Kuopio	58.7	N 1	60	-2	/ +1.0	7	10	10 mi	8	0	-2	-
Dorpat												-
Riga	68.1	S 5	51	6	\ -1.5	6	4	10 mi	0	0.2	6	-
Warschau	66.9	ESE 1	29	7	/ 0	4	0.5	Nebel	0	0	5	-
Lemberg	67.9	SW 1	23	9	— 0	4	0.5	Nebel	0	0	6	-
Pinsk	67.2	NW 1	27	3	\ -1.0	3	1	Nebel	5	0	8	-
Wilna												-
Krakau	65.2	NE 1	29	10	— 0	4	0.5	Nebel	0	0	1	-
Posen	66.1	Stille	29	6	— 0	4	0.05	Nebel	0	0	5	-
Prag	66.2	E 1	27	7	/ 0	4	1	Nebel	0	0.1	7	-
Eger	65.9	ENE 1	11	5	\ -0	1	2.0	10 str	0	0.1	4	-
Preßburg	64.9	Stille	11	12	— 0	4	1	10 str	0	0	11	-
Kaschau	65.9	Stille	11	9	— 0	1	4	10 c-str	0	0	6	-
Olmütz	65.3	E 1	11	10	— 0	2	4	10 str	0	0	10	-
Budapest	—	Stille	Nebel	12	— 0			— 0		0	9	-
Belgrad	66.2	ESE 1	12	12	⟆ 0	3	10	10 str	9	0	9	-
Semljewo	67.2	Stille	27	5	— 0	3	0.2	Nebel	8	0	5	-
Agram	66.6	ENE 1	40	10	/ +0.5	6	2	10 mi	0	0.4	9	-
Sofia												-
Athen												-
Korfu												-
Turin	64.6	Stille	12	11	— 0	1	4	5 str-cu	9	0	9	-
Genua	63.4	NE 3	00	16	— 0	0	2.0	-	9	0	-	I
Livorno	63.1	NE 2	10	17	/ +1.0	1	2.0	9 mi	7	0	-	S
Ancona	65.2	ENE 2	00	14	/ +0.5	0	10	—	6	0	-	I
Maddalena	62.7	E 3	00	19	— 0	9	10	4 3 mi	7	0.6	-	W
Messina	—	Stille	00	19	/ +1.0	0	10	—	8	0	-	S
Trapani	64.2	W 2	10	15	/ +0.5	1	2.0	5 3 str-cu	8	0	-	S
Tunis	64.0	NE 1	00	11	/ +0.5	0	2.0	—	9	0	-	S
Malta	63.5	NE 2	01	15	/ +0.5	0	50	2 a-cu	9	0	12	-
Madrid	62.3	E 4	12	20	/ +1.0	1	50	8 c-str	9	0	-	NW
La Coruña												-
Mahon												-
Malaga												-
Horta												-
Funchal												-

STATION	MORGEN Luftdruck	Wind	Wetter	Temperat.	Luftdruck Charakter. u. Ander.	W	Sichtweite in km	Wolken (in Zehntel)	Rel. Feucht	Niederschlag	Minimum	Seegang
Rochefort	7											-
Bayonne												-
Bordeaux												-
Clermont												-
Dijon	63.7	Stille	25	8	— 0		0.5	Nebel		0	5	-
Calais	57.1	SSW 4	01	9	\ -0.5		1.0	4 ci		0	-	S
Brest	51.8	SSE 4	50	14	- -		2.0	8 c-str		-	-	-
Paris	58.5	Stille	11	6	L -0		1.0	7 cu		0	5	-
Perpignan	57.9	S 2	11	16	/ -		5.0	7 c-str		0.9	-	-
Rennes	58.3	ESE 2	01	8	\ -1.0		2.0	3 ci		0	8	-
Straßburg	63.0	Stille	25	5	— 0		0.2	Nebel		0	4	-
Toulouse	55.4	SE 3	01	15	\ -0		2.0	2 str		0	12	-
Tours	57.2	SE 3	01	8	\ -0.5		9	wolkenl.		0	7	-
Ajaccio	62.6	Stille	11	17	/ +0.5		5.0	10 cu		0	-	S
Le Havre	55.8	WSW 8	50	9	\ -0.5		5.0	10 Sc		-	-	N
Marignane	61.1	ENE 2	50	14	/ +0.5		2.0	10 c-str		4	11	-
Nancy	62.1	Stille	29	5	L -0		0.5	1 a-cu		0	5	-
Lerwick	57.3	ESE 2	41	10	/ +0.5	7	10	10 str	0	2	-	I
Renfrew	58.0	SW 3	11	11	— 0	6	5.0	9 str	8	5	N	-
Cranwell	55.3	S 4	10	7	\ -0.5	1	10	9 str	0	0	7	-
Scilly	47.8	S 7	16	12	— 0	6	10	10 str	9	10	-	WSW
Wick	49.5	S 4	11	11	/ +0.5	7	5.0	10 8 str-cu	9	0.6	-	NW
Malinhead	44.3	S 6	11	13	\ -0	7	5.0	10 str	9	0	-	W
Tynemouth	53.3	SSW 2	00	9	— 0	7	2.0	6 3 mi	8	0	-	N
Pembroke	47.7	S 6	51	12	\ -0.5	7	1.0	10 mi	9	6	-	W
Roches Point	44.8	SSE 6	11	12	— 0	6	10	10 a-str	0	11	-	WSW
Croydon	55.7	S 3	12	11	\ -1.0	7	10	9 str-cu	9	0	9	-
Aberdeen	51.9	S 3	11	11	⟆ +1.0	7	3.0	10 1 str	9	0.6	-	S
Valentia	41.2	S 3	11	15	/ +0.5	7	2.0	9 4 a-cu	8	0	-	W
Plymouth	51.0	S 5	58	12	\ -1.0	6	5.0	10 3 str	8	4	-	W
Guernsey	53.5	S 5	15	12	\ -1.0	7	2.0	8 2 str-cu	9	0	-	W
Stornoway	47.6	S 4	30	12	/ +1.0	5	10	10 str	9	3	-	WSW
Holyhead	49.2	S 5	11	13	\ -0.5	7	5.0	10 str-cu	8	1	-	W
Donaghadee	49.2	S 6	55	12	— 0	3	5.0	10 str	9	7	-	W
Yarmouth	57.5	S 4	01	12	\ -1.0	0	10	5 2 cu	9	10	-	E
Blacksod	41.0	ENE 4	11	11	\ -0.5	7	5.0	10 mi	8	0	-	W
Calshot	50.5	SSE 4	12	13	\ -1.0	7	2.0	8 str-cu	8	0	-	S
Thorshavn	52.9	E 4	16	8	/ +1.0	6	4	10 str	0	1	-	-
Seydisfjord	62.1	Stille	55	5	/ +1.5	6	2.0	10				
Acureyri	62.8	S 3	11	5	/ +1.5	1	2.0	9				
Isafjord	63.1	ENE 7	11	5	/ +0.5	1	2.0	10				
Reykjavik	55.3	E 3	12	7	/ +0.5	0	-	7 —	0			
Vestmannö	53.6	E 9	26	7	⟆ +0.5	3	4	8				
Alexandrovsk												-
Archangelsk	53.4	N 2	bedeckt	-3	/ +2.6						5	
Ust-Zylma	59.6	NE 3	bedeckt	-4	⟆ +0.1						1	
Matochkin-Sharr	62.2	NNE 9	bedeckt	-12	/ +0.3						-	
Dickson	60.0	Stille			\ -0.8						2	
Petersburg	58.7	SW 2	bedeckt	7	\ -0.1						0	
Tscherdyn	52.6	WSW 4	Regen	3	\ -0.2						12	
Moskau	64.4	SW 2	bedeckt	7	— 0						0	
Kasan	63.8	SSW 3	bedeckt	4	\ -0.6						0	
Kiew	67.3	Stille	Nebel	10	— 0						1	
Ufa	66.1	SW 7	bedeckt	1	\ -0.5						0	
Saratow	70.1	S 4	bedeckt	2	\ -0.5						0	
Orenburg	72.0	WSW 1	bedeckt	-9	\ -0.6						0	
Odessa	68.4	WNW 2	Nebel	7	— 0						0	
Sewastopol	66.5	N 2	bedeckt	8	/ +0.2						0	
Astrachan	72.0	E 1	wolkenl.	3	\ -0.2						0	
Emba	76.3	SSE 1	-	-10	— 0						0	
Batum												
Baku	69.7	Stille	Nebel	9	\ -0.1						0	
Tobolsk	56.7	SSW 2	bedeckt	2	\ -1.9						2	
Omsk	64.6	SSW 4	bedeckt	1	\ -1.2						0	
Tashkent	71.8	ENE 1	wolkenl.	4	\ -0.1						0	
V. Imbatskoe												
Tomsk												
Irkutsk	66.3	Stille	wolkenl.	-3	\ -0.3						0	
Jakutsk												
Wladivostok	63.3	N 9	bedeckt	5	/ +0.5						0	
Tanger	58.5	SSW 3	02	13	/ +3.0	1	2.0	7 a-cu	8	0	-	-
Agadir	58.3	SSW 4	11	28	/ +1.0	1	0.5	9 mi	6	0	-	-
Bou Denib												
Oran	61.2	ESE 3	02	28	— 0	0	0.5	4 a-str	5	7	-	-
Algier												
Setif												
Tunis												
Aleppo												
Beyruth	60.4	S										

NORD-AMERIKA 2 UHR NACHTS

	Luftdr.	Wind		Luftdr.	Wind		Luftdr.	Wind		Luftdr.	Wind		Luftdr.	Wind
St. Johns	7		La Paz	756-	W 3	Bermuda	768-	S 1	Duluth	771-	SW 3	Tatoosh	764-	S 3
Sydney			Edmonton	59-	SW 1	Key West	62-	NE 3	Huron	74-	S 1	San Francisco	63-	NW 3
Cape Point	53-	NW 8	Nantucket	71-	NW 3	Little Rock	62-	NE 3	Salt Lake City	64-	NW 1	San Diego	62-	NW 1
Grey Sound	62-	W 5	Washington	66-	N 1	Nashville	72-	NE 2	Helena	67-	SW 1	Forth Worth	67-	N 3
Cabo River	68-	S 3	Hatteras	70-	N 5	Cleveland	72-	W 1	Denver	69-	S 3	El Paso	59-	W 2
Winnipeg	67-	S 3	Charleston	69-	NE 4	Chicago			Roseburg	64-	N 1	Belle Isle	64-	SE 1

STATION	GESTERN NACHMITTAG						GESTERN ABEND								STATION	GESTERN NACHMITTAG						GESTERN ABEND							
	Luftdruck	Wind	Wetter	Temperat.	W	Sichtweite in km	Luftdruck	Wind	Wetter	Temperat.	W	Sichtweite in km	Niederschlag	Maximum oder Minimum		Luftdruck	Wind	Wetter	Temperat.	W	Sichtweite in km	Luftdruck	Wind	Wetter	Temperat.	W	Sichtweite in km	Niederschlag	Maximum oder Minimum
Wien															Turin													
Zürich	66.0	E 2	01	17	0	20	65.9	ENE 1	00	9	0	10	0	19	Genua													
Bern	64.7	NE 1	01	14	1	250	64.7	NE 1	01	11	0	50	0	15	Livorno													
Gent	64.7	NNE 1	01	13	3	20	63.9	NNE 1	01	11	0	10	0	14	Ancona							65.6	Stille	00	15		20	0	
Lugano	64.4	S 1	01	15	0	20	63.9	N 1	00	11	0	20	0	15	Maddalena							61.7	2	11	15		20	0	
Helder	60.6	SW 5	11	12	1	20	61.0	SSW 2	00	9	0	20	0	8	Messina														
Vlissingen	62.5	S 4	00	12	0	10	62.2	SSE 3	00	10	0	10	0	1	Tarent														
Utrecht	62.4	SW 5	01	14	1	20	62.5	S 3	01	9	0	20	0	5	Venedig							63.4	W 2	00	13	0	20	0	5
Kopenhagen	62.5	SW 3	15	11	5	10	62.3	S 3	16	10	5	20	⊛	1	Rom							62.6	NW 1	01	15	0	20	0	5
Skagen	57.1	SSW 3	11	10	2	4	55.9	SW 4	51	11	6	4	7	IV	Malta							61.1	ESE 3	00	21	0	50	0	IV
Hanstholm	55.6	SSW 4	55	10	6	0.2	55.6	SW 5	53	10	6	10	8	V	Madrid ✓	60	NW 1					58.9	NW 1	01	11				
Blåvandshuk	58.6	SW 4	16	10	5	4	59.3	SW 4	16	11	6	4	0.1	IV	La Coruña ✓	56	SSW 3	bd.	15			56.3	SSW 3	11	15				
Hammershus	63.7	WSW 4	11	10	3	20	63.5	SW 3	11	9	3	10	0	1	Mahon							59.3	— 2	51	18				
Ablsko							61.6	SE 3	12	-6	1	250	⊛	-3	Malaga							59.5	Stille	01	17				
Haparanda	54.0	W 3	11	-2	2	250	57.0	W 3	10	-3	2	—	0	3	Horta														
Stensele	56.6	ENE 2	11	-2	2	50									Rochefort														
Oestersund	55.0	NW 1	11	6	1	250	56.7	NW 1	11	5	1	—	0	7	Bayonne ✓	61	S 4	—	18		60	58.2	SSE 1	01	16		50	0	IV
Hernösand	57.5	Stille	01	8	1	250	55.5	Stille	01	2	1	20	0	I	Bordeaux							59.4	Stille	11	11		50	0	IV
Särna	58.4	Stille	01	2	0	250	55.5	Stille	12	-1	0	2	0	3	Clermont ✓	63.1	Stille	01	15		4								
Karlstad	58.7	SW 3	50	9	6	—	57.2	SW 3	55	8	6	—	0.6	10	Dijon ✓	63.5	SSE 1	01	17		60	62.9	Stille	01	11		10	0	IV
Stockholm	58.7	WSW 2	12	7	1	10	59.3	WSW 2	12	8	2	4	0	10	Calais	61.5	SW 5	11	11		20	60.8	SSW 3	01	8		20	0	I
Jonköping	60.7	SSE 1	11	10	1	20	59.1	SSE 2	53	9	2	—	0.2	10	Brest	61	SSW 1	—	14		20								
Wisby	61.6	SW 4	01	7	0	50	62.0	SW 3	01	8	0	—	0	II	Paris ✓	63.7	SSE 2	25	9		1	62.0	Stille	01	8		2	0	II
Kalmar	63.1	SW 3	11	7	3	—	62.4	SSW 4	—	8	1	—	0	II	Perpignan							61.7	Stille	11	15		50	0	III
Gällivare	58.0	E 1	65	-5	7	2	60.5	E 1	10	-6	2	250	0.3	-2	Rennes	61.2	SSE 3	11	14		20								
Karlshamm															Strassburg	64.5	Stille	01	17		4								
Bjurökiubb	55.3	WNW 5	11	0	2	250	57.4	W 5	11	1	2	250	0	II	Toulouse ✓	61.8	SE 1	01	17		20	60.1	ESE 1	01	14		20	0	III
Quade Hook															Tours ✓	62.8	SSE 2	11	14		10								
Spitzbergen	72.7	Stille	02	-14	0	250	71.9	Stille	12	-10	1	50	0	—	Ajaccio ✓	61.5	SW 1	11	22		50	61.5	Stille	11	18		50	2	V
Ingö	60.4	NE 6	13	1	5	50	61.0	NNE 5	13	0	5	1	0.6	IV	Le Havre	61.8	SSW 3	01	15		20	60.0	S 4	11	11		20	0	III
Valdersund	64.0	SW 3	50	8	6	20	63.8	SE 2	00	5	1	50	0.1	I	Marignane	62.4	Stille	11	19		50	62.0	SE 1	01	15		50	0	III
Kian	51.9	WNW 6	55	8	6	10	44.6	E 5	55	8	6	10	5	IV	Nancy	64.5	Stille	11	12		2								
Lister	53.5	SSW 5	53	10	6	10	55.1	WSW 3	21	10	6	10	9	III	Lervick	47.6	SW 1	01	11	1	50	50.2	Stille	01	7	1	20	1	5
Bären-Insel	68.6	ENE 6	11	-1	2	10	67.9	NE 6	11	-3	2	10	0	V	Renfrew	50.5	SE 2	11	12	1	20	43.9	SSW 5	51	13	6	20	5	13
Andânes	58.5	ENE 5	00	1	2	250	61.1	E 5	00	0	0	250	0	III	Cranwell	58.0	SW 5	11	14	2	50	56.9	SSW 5	11	12	2	20	0	15
Röst							56.4	NE 7	11	2	2	250	1	VI	Scilly	53.5	SSW 7	52	13	2	10	51.9	S 7	55	12	6	10	4	III
Jan Mayen	66.0	NE 6	50	2	5	20	69.5	NE 7	11	1	2	20	⊛	V	Wick							60.5	SSE 2	11	11	2	50	0	5
Färder	56.7	S 4	16	10	5	20	53.8	SSW 4	16	10	5	20	—	—	Malinhead	45.4	SE 5	50	11	1	50	43.3	SE 5	50	15	6	20	0.3	III
Vardö	57.0	NE 5	60	-10	6	250	57.1	NE 4	01	-0	0	50	0.5	—	Tynemouth	54.0	S 2	15	13	3	10	53.3	SSW 4	13	13	5	20	0.5	I
Grönnö	53.4	S 1	41	7	6	50	54.3	Stille	41	6	6	20	0.5	—	Pembroke	52.0	SW 7	44	13	2	10	51.0	SSW 7	55	12	2	10	4	III
Utsire	51.9	SSW 4	27	10	6	2	54.0	SSW 2	15	9	3	50	3	IV	Roches Point	47.5	S 6	55	13	6	2								
Dombas	54.8	S 1	12	4	0	250		Stille	51	1	6	50	0.1	—	Croydon	59.6	SW 4	10	14	2	20	59.1	SW 3	11	11	2	10	0	V
Helsingfors	61.0	SW 1	11	8	2	50									Aberdeen	51.3	WSW 2	11	12	0	50	57.6	SSE 3	51	11	6	4	0.3	5
Vasa	54.9	NNE 1	11	3	1	50	56.7	E 2	70	1	7	50	—	7	Valentia	42.5	S 7	55	13	6	10	42.8	S 4	16	12	6	20	1.9	IV
Kuopio							56.0	W 4	11	1	2	—	0	6	Plymouth	47.0	SSW 6	11	13	2	20	45.3	SSW 6	11	13	2	20	0	IV
Dorpat	60.2	WSW 3	12	9	—	—	61.7	WSW 2	11	7	—	—	—	—	Guernsey	49.5	S 5	12	13	1	50	57.8	S 5	11	—	2	20	—	—
Riga	62.9	WSW 5	11	11	1	50									Stornoway														
Warschau	66.6	SSW 1	12	15	1	20	67.0	SSE 1	11	11	1	4	0	16	Holyhead	51.8	SSW 5	55	13	6	10	50.8	S 6	51	13	6	10	3	IV
Lemberg	61.9	Stille	33	12	3	2	67.9	Stille	11	12	2	0.2	0	12	Donaghadee	50.4	S 3	11	12	3	20	49.2	S 5	45	13	3	50	3	III
Pinsk	62.0	WSW 1	11	9	2	1	67.9	NW 1	24	8	3	1	0	10	Yarmouth	59.9	SSW 4	10	14	1	10	69.7	SSW 4	11	12	1	20	0	IV
Wilna	64.9	W 1	12	11	—	—	66.5	S 1	20	7	4	2	0	12	Blacksod	41.8	E 6	50	12	6	10	40.5	SW 2	49	12	6	10	12	IV
Krakau	66.1	ENE 1	11	14	2	4	65.2	NNE 1	10	11	2	4	0	14	Calshot	59.5	SSW 5	11	14	6	20	58.3	SSE 5	11	13	2	20	0	5
Posen	66.3	S 2	16	12	1	2	66.0	Stille	31	11	1	0.5	0.3	13	Thorshavn	48.1	E 3	11	9	1	50	50.3	ENE 4	11	8	2	10	1	
Prag	66.8	SW 1	25	7	4	2	66.0	W 1	10	7	3	10	0.2	7	Seydisfjord ✓	54.1	E 2	41	5	6	20	56.2	NE 2	44	6	0	20		
Eger															Acureyri ✓	57.0	W 2	11	5	2	20	56.3	E 1	11	6	2	20		
Preßburg	65.4	Stille	11	14	4	2	65.2	Stille	11	13	2	1	0	17	Isafjord														
Kaschau	65.9	SSE 1	12	16	1	20	66.0	N 1	11	12	1	20	0	19	Reykjavik	50.1	E 3	11	8	1	50	52.0	ENE 2	01	5	0	50		
Olmütz	65.7	Stille	11	12	2	20	65.5	Stille	11	11	2	20	0	12	Vestmannö	49.2	E 7	13	7	1	50								
Budapest															Kem							52.0	N 6	✕	0				
Belgrad							66.0	Stille	21	13	1	4	0	16	Petersburg							58.9	W 4	bd.	7				
Serajewo							65.8	Stille	01	10	0	4	0	13	Gorki							60.4	S 2	≡	8				
Agram															Kasan							65.2	SW 5	bd.	4				
Sofia															Kiew							65.1	S 1	≡	9				
Athen															Lugansk							69.5	W 3	00	3				
Korfu															Odessa							68.5	ENE 3	00	10				

SCHIFFSMELDUNGEN

Datum	Zeit	Breite	Länge v. Gr.	Luftdruck	Wind	Wetter	Temper. Luft	Temper. Wasser	W	Sichtweite in km	Wolken (in Zehntel)	Seegang	Dünung aus
31.Okt.	2a	56.1	14.4 W	35	ESE 7	55	12	12	4	10	10 mi	7	S
"	"	49.8	9.8 W	44	S 8	11	14	14	3	4	10 cumm	7	S
"	"	55.6	5.5 E	58	SW 7	42	12	13	—	4	10 mi	3	SW
"	"	54.0	36.2 W	45	NW 7	11	7	7	5	58	7 cumm	6	NW
"	"	53.9	37.5 W	48	NW 7	30	7	9	5	20	8 7 mam	7	NW
"	"	50.9	45.5 W	42	NW 7	11	7	15	5	50	K.4 cbh	6	10
"	"	44.1	19.9 W	51	W 5	10	—	—	—	50	—	2	W
"	"	55.2	38.3 W	49	NNW 8	11	6	8	5	10	9 cumm	7	N
"	2p	55.5	36.1 W	49	NNW 6	11	8	9	1	10	8 cbh	7	NW
"	"	49.7	14.9 W	39	SSW 7	11	13	14	1	20	4 mi	7	SW
"	"	49.7	12.4 W	42	SSW 6	06	13	13	6	20	4 cbh	7	SW
"	"	56.1	6.6 E	58	WSW 0	13	13	13	6	10	10 mi	3	SW
"	"	55.9	11.2 W	39	SE 8	12	13	12	2	20	10 cbh	9	—
"	"	47.1	34.6 W	56	NNW 8	01	12	15	8	20	6 cumm	7	NW

Datum	Zeit	Breite	Länge v. Gr.	Luftdruck	Wind	Wetter	Temper. Luft	Temper. Wasser	W	Sichtweite in km	Wolken (in Zehntel)	Seegang	Dünung aus
30.Okt.	2a	55.7	32.8 W	45	SW 6	40	8	9	5	10	10 mi	7	NW
"	8a	49.6	17.1 W	—	WSW 7	58	12	13	6	10	8 cbh	6	W
"	"	56.9	20.6 W	40	W 7	11	9	9	1	10	10 cumm	2	N
"	8a	[illegible]											

Eisbericht.

Schweden: Fahrwasser nach Hudiksvall und nach Sulea durch Einhalmsund eisfrei, Schiffahrt unbehindert.

WETTERBERICHT
DER
DEUTSCHEN SEEWARTE

JAHRGANG 50, Nr. 304 VERLAGSORT HAMBURG Sonnabend, den 31. Okt. 1925

Mitteleuropäische Zeit — **Luftdruck** reduziert auf 0° Temperatur, Meeresspiegel und Schwere in 45° Breite — **Temperatur** in Celsius-Graden — **Windstärke** nach Beaufortskala (12 = Orkan) — **Wetter:** 00 bis 09 wolkenlos bis halb bedeckt; 10 bis 19 halb bis ganz bedeckt; 20 bis 29 Dunst oder Nebel; 30 bis 39 Schauer; 40 bis 49 Rieselregen; 50 bis 59 sonstiger Regen; 60 bis 69 Schnee; 70 bis 79 Graupel oder Regen und Schnee gemischt; 80 bis 89 Hagel; 90 bis 99 Gewitter — **W** = Witterungsverlauf seit der letzten Beobachtung: 0 = wolkenlos bis halb bedeckt, 1 = wolkig, 2 = anhaltend ganz bedeckt, 3 = Dunst oder Nebel, 4 = dichter Nebel, 5 = Schauer, 6 = Regen oder Rieselregen, 7 = Schnee, 8 = Graupeln oder Hagel, 9 = Gewitter — **Relative Feuchtigkeit:** 0 = 95 bis 100 %, 5 = 90 bis 94 %, 8 = 80 bis 89 %, 7 = 70 bis 79 %, 6 = 60 bis 69 %, 5 = 50 bis 59 %, 4 = 40 bis 49 %, 3 = 30 bis 39 %, 2 = 20 bis 29 %, 1 = 10 bis 19 %

GESTERN NACHMITTAG 2 UHR

DEUTSCHE STATIONEN	Uhrzeit	Luftdruck	Wind	Wetter	Temperat.	Luftdruck Charakter u. Änder.	W	Sichtweite in km	Wolken (in Zehntel)	Rel. Feucht.	Seegang	Wolkenhöhe
Borkum	2	760.1	S 6	01	+2	/ - 0.5	3	10	5 a str	9		9
Helgoland	2	–	SE 2	½ bed.	1						X	
Altenwalde	2	61.5	SSE 2	19	4	/ - 1.0	3	4	6 a str	7		9
Bremen	2											
Hamburg	2	62.0	SE 1	24	14	/ - 0.5	3	2	7 a str	9		5
Kiel	2	63.0	S 1	01	12	\ 0	0	–	3 a str	8		9
Warnemünde	2											
Swinemünde	2	63.8	SSW 1	29	6	/ 0	4	0.5	Nebel	0		9
Rügenwaldermünde	2											
Danzig	2	64.4	WSW 3	01	15	/ - 1.0	0	20	5 a str	7		9
Königsberg	2	64.5	SW 2	25	11	/ - 0	4	2	7 a str	9		8
Memel	2	63.8	W 3	11	10	- 0	2	10	10 str	8		7
Aachen	2	58.3	S 4	01	22	\ - 0.1	0	20	1 cum	44		6
Zöppingen	2											
Hannover	2	61.7	SE 2	00	17	/ - 0.5	0	20	4 a str	5		9
Magdeburg	2	63.3	ESE 1	24	15	/ - 0.5	4	4	1 a str	4		0
	2											
Dresden	2	63.9	SE 5	01	13	/ - 0.5	0	20	4 cu	4		9
Berlin	2	63.6	SSW 2	01	14	\ - 0.6	0	2	6 str	6		9
Grünberg in Schles.	2											
Breslau	2	64.6	SE 2	00	15	/ - 1.0	0	10	wolkenlos	7		9
Frankfurt a. M.	2	62.4	ENE 1	01	16	/ - 1.0	0	10	wolkenlos	6		8
Karlsruhe	2											
Friedrichshafen	2											
Bamberg	2											
München	2	64.6	E 1	28	8	– 0	3	2	Nebel	0		0
Kahler Asten 852	2	–	S 3	01	11	– 0	0	20	1 cu str	6		3
Wasserkuppe (Rhön) 950	2	6										
Feldberg im Taunus 801	2	6										
Brocken 1142	2	6										
Fichtelberg 1213	2	640.1	ESE 3	01	12	/ - 0.5	0	10	1 cu str	3		3
Schauinsland 1605	2	630.8	S 3	01	8	\ - 0.3	1	350	1 cu	9		9
Feldberg i. Schwarzw. 1497	2	6										
Zugspitze 2964	2	535.5	SE 2	01	3	/ 0	0	20	wolkenlos	8		0
Säntis 2500	2	564.1	SSW 4	01	4	/ - 0.5	0	350	1 cu	7		2
Sonnblick 3106	2	5										

Seehöhe in Metern

Luftdruck der Bergstationen nicht auf Schwere u. Meeresspiegel reduziert

GESTERN ABEND 7 UHR

Uhrzeit	Luftdruck	Wind	Wetter	Temperat.	Luftdruck Charakter u. Änder.	W	Sichtweite in km	Wolken (in Zehntel)	Rel. Feucht.	Niederschlag	Maximum	Seegang	Wolkenhöhe
7	759.5	S 1	01	10	/ - 0.5	3	10	3 a str	9	0		X	9
7	–	S 3	Iskalm										
7	61.0	SE 1	00			0	2	2 a str	9	0	15		0
7	61.3	SE 3	00		+ 0.5	0	10	wolkenlos	8	0	17		9
7	61.8	SE 2	22		+ 0.5	3	2	Dunst	8	0	14		0
8	62.5	S 1	01	9	- 0	0	–	wolkenlos	9	0	12		9
8	62.5	SSW 1	05	8	- 0	3	10	5 str	9	0	–	I	7
7	63.7	S 1	29	8	/ 0	4	0.05	Nebel	0	–	9		0
7	63.9	SW 3	Gewitter	9							9	II	
7	64.8	SW 4	11	10	/ 0	1	2.0	7 a str	8	0	15		8
7	64.4	SW 4	01	9	- 0	X	X	4 a cu	9	8	12		9
7	63.8	W 3	10	10	- 0	2	44	10 a str	9	8		107	X
7	59.7	SSE 2	01	14	/ 0	0	50	2 cu	6	0	62		9
7	61.0	S 1	00	13	/ 0	0	1	wolkenlos	7	0	18		9
7	61.9	SE 2	00	18	/ + 1.0	0	10	wolkenlos	8	0	18		0
7	62.9	SE 1	01		/ + 0.5	0	44	2 str	8	0	17		3
7													
706	63.5	SE 4	01	8	- 0	0	2	2 a str	8	0	15		9
7	63.2	NE 1	04	12	- 0	0	2	wolkenlos	7	0	16		9
7	62.0	S 1	01	12	- 0	0	10	wolkenlos	9	0	16		0
7	64.6	SSE 1	20	10	- 0	3	2	1 a str	9	0	11		0
7	63.1	E 2	01	8	/ + 1.0	0	10	wolkenlos	8	0	05		9
7	60.5	NE 3	01	12	- 0	0	44	wolkenlos	8	0	18		0
7	62.6	NNE 2	02	6	/ + 0.5	0	4	5 str	8	0	12		44
917	64.7	D 1	11	5	- 0	2	2.0	10 str	0	0	9		0
7	64.4	E 2	25	5	/ 0.5	44	1	Nebel	0	0	6		4
7	–	S 2	01	10	- 0	0	20	1 str	7	0	12		2
7	6												
7	6												
7	664.4	S 4	01	10	+ 0.5	0	20	3 a str	4	0	18		9
7	659.8	ESE 2	01	10	- 0	0	10	wolkenlos	3	0	13		9
908	529.5	S 4	22	3	/ 0	3	0.05	Nebel	8	0	9		0
7	6												
918	533.4	S 3	01	1	- 0	0	20	wolkenlos	7	8	1		0
7	63.8	S 3	00	2	- 0	0	> 50	wolkenlos	8	0	3		4
7													

Luftdruck der Bergstationen nicht auf Schwere u. Meeresspiegel reduziert

KÜSTENSTATIONEN UND FEUERSCHIFFE

NACHMITTAG UND ABEND DES VORTAGES

List	2 p:	S 1, leicht bewölkt, etwas dicke a. See X
	7 p:	windstille, klarer, leichter Bodennebel. See I
Bülk	2 p:	762.1 SW 3. ww 05. Temp 12° Sicht 20 km See I
	7 p:	761.8 S 2. ww 01. " 9° " 20 " See 0
Arkona	2 p:	SW 1. wolkig. See II
	7 p:	
Außenjade	2 p:	
	7 p:	
Marienleuchte	2 p:	768.0 SE 3. ww 24. Temp 11° Sicht 20 km. See II
	7 p:	768.8 SE 3. " 25 " 18° " 20 " " II
Borkumriff	2 p:	765.7 S 3. ww 01. Temp 13°
	7 p:	765.0 SSE 2 " 01. " 12° See II
Amrumbank	2 p:	SSE 2. klarer. See II WT 11.5
	7 p:	SE 2. klar. " II WT 11.5
Adlergrund	2 p:	SSW 2. dichter Nebel. See X. Sichtw. 50 m
	7 p:	
Borkum	5 p:	760.4 S 1. ww 01. Temp 12°

HEUTE MORGEN

List	8 a:	SSE 1. leicht bewölkt, starker Bodennebel. See II
	11 a:	SSE 2 " " stark dicke. " I
Bülk	8 a:	
	11 a:	
Arkona	8 a:	Stille Nebel See II
	11 a:	S 1. Nebel " I
Außenjade	8 a:	SSE 1. Dunst. See I
	11 a:	
Marienleuchte	8 a:	
	11 a:	
Borkumriff	8 a:	765.7 S 2. ww 11. Temp 12° S I
	11 a:	
Amrumbank	8 a:	SE 2. Dunst See I WT 8.5
	11 a:	
Adlergrund	8 a:	SSE 1. dichter Nebel. See I Sichtw. 50 m.
	11 a:	S 1, dichter Nebel, " I " 50 m WT 11.5
Borkum	11 a:	

HEUTE MORGEN 8 UHR

DEUTSCHE STATIONEN	Uhrzeit	Luftdruck	Wind	Wetter	Temperat.	Luftdruck Charakter u. Änder.	W	Sichtweite in km	Wolken (in Zehntel)	Rel. Feucht.	Niederschlag	Minimum	Seegang	Wolkenhöhe
Borkum	8	765.5	SE 2	12	5	/ - 0.1	1	10	7 a str	0	0	-	X	9
Wilhelmshaven	8	61.5	SSE 1	01	6	/ + 0.5	0	4	4 a cum	0	0	5		0
Helgoland	8	62.8	SE 2	½ bed	8								I	
Altenwalde	8	62.5	SE 1	26	4	- 0	3	0.5	1 str	0	0.1	3		0
Bremen	8	61.6	SE 2	24	7	- 0	3	1	2 str	0	0	4		0
Hamburg	8	61.9	SE 1	27	5	/ + 0.5	4	0.2	Nebel	5	0.2	4		0
Groß-Borstel	8		Stille	27	3		4	0.05	Nebel	0	@	3		0
Kiel	8	63.1	SSE 1	24	5	/ + 0.5	3	–	Nebel	0	0	5		4
Warnemünde	6	63.5	E 1	28	4	- 0	3	2	Dunst	0	0	-	I	0
Swinemünde	8	63.8	E 1	29	5	/ + 0.5	4	0.05	Nebel	0	0.3	5		0
Rügenwaldermünde	8	63.7	Stille	Nebel	7	/ + 0.5	4	–		9	0	6	I	-
Danzig	8	64.9	Stille	27	0	/ + 0.5	4	0.5	Nebel	0	0	4		0
Königsberg	8	64.0	W 1	25	8	/ 0	6	2	9 str	9	0.2	7		2
Memel	8	63.3	WNW 3	25	8	- 0	3	0.2	Nebel	9	0		X	0
Aachen	8	60.0	E 2	11	15	- 0	1	20	6 a cum	6	6	14		5
Zöppingen	8	61.9	NE 1	00	6	/ + 0.5	0	0.5	2 cu	9	0	5		9
Hannover	8	61.8	SE 2	01	5	/ + 0.5	3	2	wolkenlos	0	0	4		9
Magdeburg	8	62.8	ESE 1	27	4	- 0	4	0.2	wolkenlos	0	0.2	3		1
	8													
Dresden	806	63.2	SSE 1	01	6	/ 0	4	2	wolkenlos	9	6	6		9
Berlin	8	63.4	SE 1	26	6	+ 0.5	0	1	7 str	0	0	6		0
Grünberg i. Schles.	8	65.1	SE 1	24	5	/ + 0.5	6	0.2	7 a str	0	0.3	4		1
Breslau	8	63.7	ESE 1	24	10	/ + 0.5	3	1	10 a str	5	0	7		0
Frankfurt a. M.	8	63.3	SSE 1	11	6	- 0	0	4	10 str	9	0	6		6
Karlsruhe	706	62.0	NE 2	27	6	- 0	3	4	Dunst	0	0	5		2
Friedrichshafen	8	63.7	NNE 1	27	3	- 0	3	0.05	Nebel	0	0	3		0
Bamberg	8	63.8	S 1	27	6	- 0	3	1	Nebel	9	0	3		0
München	8	63.8	SE 2	28	4	- 0	4	0.5	Nebel	0	9	4		0
Kahler Asten 852	8	–	SW 1	01	11	- 0	0	> 50	1 str	5	0	9		2
Wasserkuppe (Rhön) 950	8	6												
Feldberg im Taunus 801	8	651.9	Stille	01	11	- 0	0	> 50	wolkenlos	3	0	8		9
Brocken 1142	8	656.5	E 2	01	10	- 0	0	20	wolkenlos	3	0	7		0
Fichtelberg 1213	8	658.3	NE 1	01	10	- 0	0	10	wolkenlos	2	0	8		9
Schauinsland 1605	706	628.0	NE 1	01	10	/ - 0.5	0	> 50	1 cu	2	0	3		9
Feldberg i. Schwarzw. 1493	8	634.3	NNE 1	01	9	/ 0	0	> 50	1 cu str	6	0	7		8
Zugspitze 2964	716	532.4	SW 5	01	-1	/ 0	0	20	wolkenlos	8	0	-2		0
Säntis 2500	8	527.6	W 5	klar	-3	\ + 0.3				0	0	-3		
Sonnblick 3106	8	5												

Seehöhe in Metern

Luftdruck der Bergstationen nicht auf Schwere und Meeresspiegel reduziert

Nachdruck und Verwertung für öffentliche Vorhersage verboten!

Sonnabend, 31. Oktober 1925.

DEUTSCHE

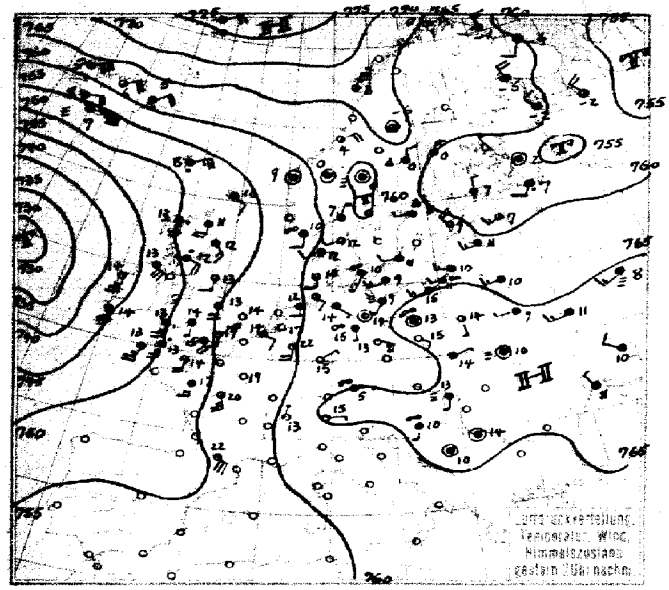

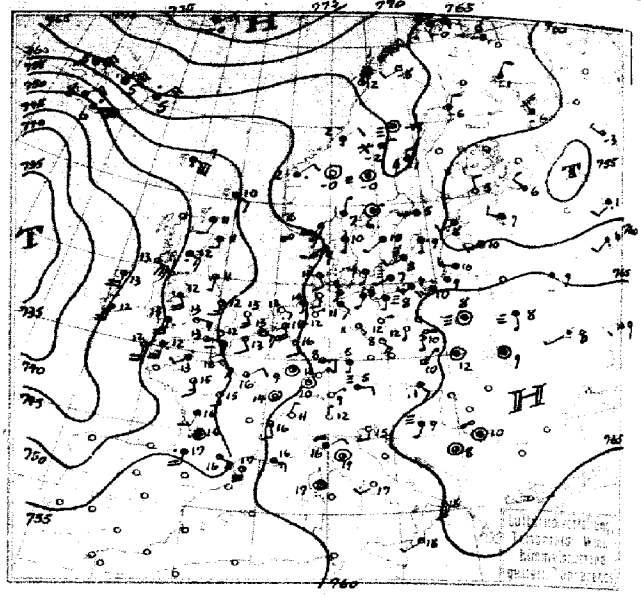

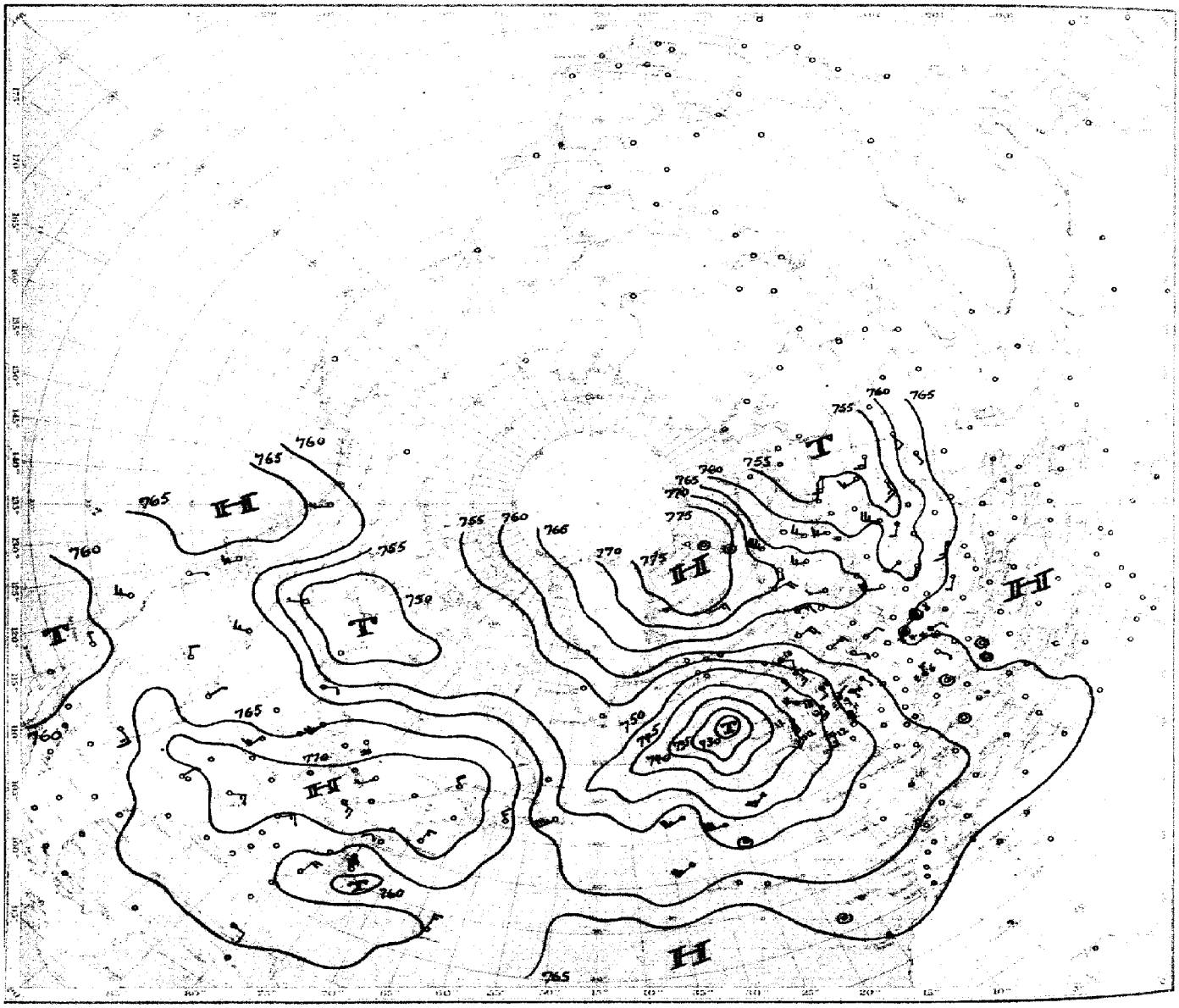

Luftdruck, Temperatur, Wind, Himmelszustand der nördlichen Halbkugel
vom Sonnabend, 31. Oktober 25 morgens.

EEWARTE

Jahrgang 50 Nr. 304

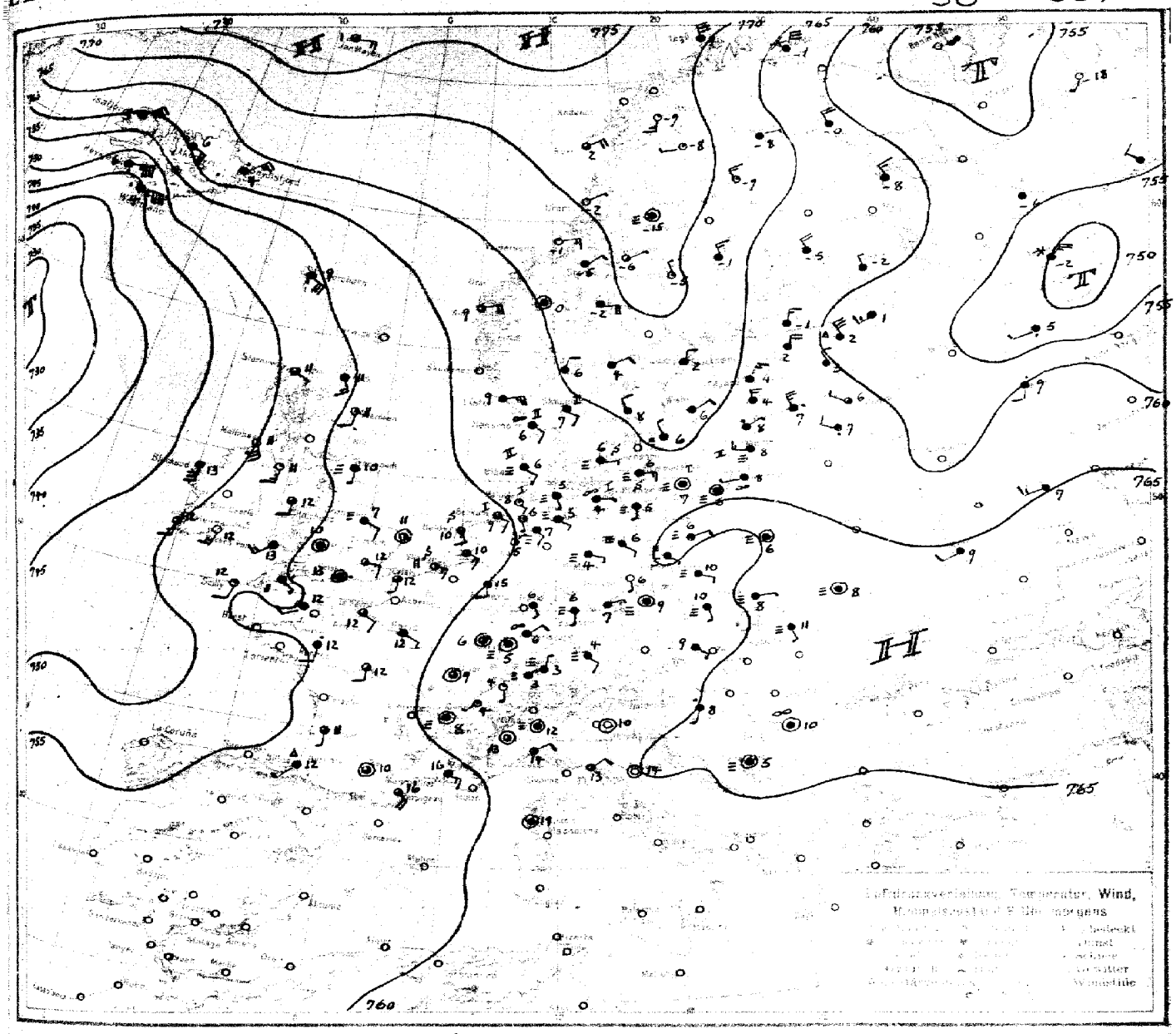

Sonnabend, 31. Oktober 1925

ALLGEMEINE ÜBERSICHT: Das Hochdruckgebiet über dem Nordmeer hat sich weiter entwickelt und infolge Verschiebung der Polarfront nach dem südlichen Skandinavien und Finnland an Höhe des Barometerstandes erheblich gewonnen. Die Depression über dem Ocean, deren Kern mit etwa 730 mm Luftdruck südlich von Island liegt, hat infolge zuströmender warmer Luftmassen von Süden her gegen die nördlich von Island verlaufende Polarfront eine ausserordentlich starke Verschärfung des Gradienten erfahren, so daß an der Südküste Islands heute Ostwinde von Stärke 12 gemeldet werden. Infolge erheblicher Abkühlung im Laufe der Nacht hat sich fast über ganz Deutschland und Polen eine dichte Nebeldecke gebildet. Da nach der ganzen Wetterlage ein weiterer Ausgleich der Luftdruckgegensätze und ein Vorherrschen östlicher bezw. nördlicher Luftströmungen zu erwarten ist, so kann im deutschen Küstengebiet mit Fortdauer der heiteren oder nebligen, trockenen Witterung gerechnet werden; strichweise ist Nachtfrost zu erwarten.

WETTERAUSSICHTEN AN DER DEUTSCHEN KÜSTE für Sonntag, 1. November 1925

NORDSEE und OSTSEE: Schwachwindig, heiter, vielfach neblig, tags bei Aufklaren mild, sonst ziemlich kalt, Nachtfrostgefahr, trocken.

Küste der Ostsee: Wie Nordsee.

Memel bis Pillau: (W. Königsberg) Schwache östl. Winde, allmähliche Befestigung der Wetterlage, aber noch trübe und neblig, stärkere Abkühlung, bei Aufklaren Gefahr leichter Nachtfröste. G.

Stettin und Swinemünde:

Blaudruck: Hartung & Co., Hamburg

Sonnabend, 31. Okt. 1925 Nr. 304

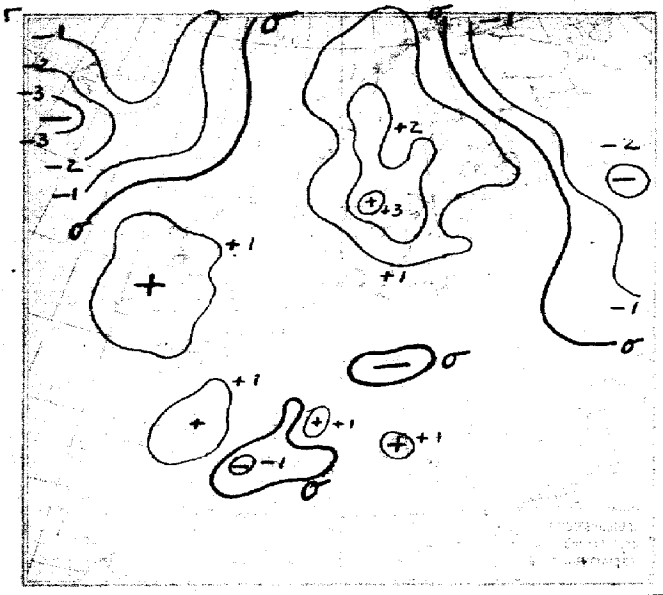

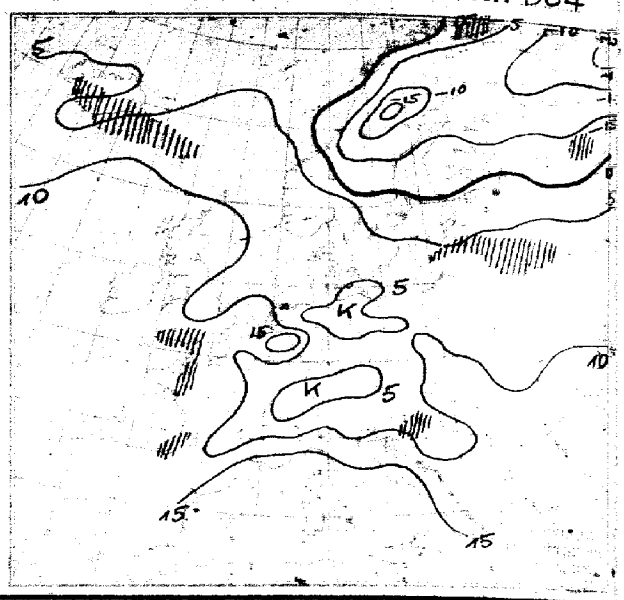

NACH AUFZEICHNUNGEN DER REGISTRIERAPPARATE ZU HAMBURG SEIT GESTERN 8 UHR MORGENS (M. E. Z.)

STUNDE		9	10	11	12m	1	2	3	4	5	6	7	8	9	10	11	12n	1	2	3	4	5	6	7	8
Thermograph		4.9	6.0	8.4	10.1	12.4	13.8	14.4	14.4	14.2	12.4	10.0	9.5	8.5	8.1	7.7	7.0	6.8	6.4	5.6	5.2	5.0	4.7	4.6	4.6
Barograph		58.9	59.0	58.8	58.7	58.6	58.4	58.0	57.8	57.8	58.0	58.2	58.3	58.2	58.1	58.2	58.2	58.1	57.9	57.8	57.6	57.7	57.8	58.0	58.2
Anemograph	Richtung	ESE	ESE	SE	SE	SE	SE	ESE	ESE	SE	ESE	ESE	ESE	ESE	ESE	SE	SE	SE	SE	SE	SE	SE	ESE	ESE	SE
	m. p. S.	1.6	1.4	1.8	2.2	2.4	1.6	1.2	1.8	2.8	2.6	3.4	3.0	2.6	2.6	2.2	2.0	1.8	1.6	2.0	1.2	1.4	1.4	1.4	1.4
Regenmesser		-	-	-	-	-	-	-	-	-	-	-	-	-	-	-	-	-	0.12	-	-	-	0.12	-	-
Sonnenscheindauer in Min.		-	45	60	60	60	60	60	45	-	-	-	-	-	-	-	-	-	-	-	-	-	-	-	-

AUFSTIEGE

STATION Wind in m./S.	Seehöhe	Zeit	Boden	200	500	1000	1500	2000	2500	3000	3500	4000	4500	5000	Bemerkungen
							Heute Morgen								Sichtw. bis Klom.
Rostock	37 m	9a	SSE 3	SE 9	SE 6	SE 4				Strat. cum.		∞			" " 2 "
Hamburg (Gr. Borstel)	17 m	11 a	Stille	SSE 5	SSE 7	SE 3	NE 6			Nebel					" " 50.0 m
Heider		8 a	SSE 3			SW 12	SSW 13	SW 5							
De Bilt	25 m	8a	SE 5			SSE 10	SW 10	S 11							
Malta	-	8a			SW 5		SW 3	SW 5							
Shotwick	-	8a		S 8	SW 8										
Lyngone	-	8a		SE 9	SE 9	SE 10									
Livorno	-	8a			SW 6			SE 8		S 9					
Ancona	-	8a	Stille			SW 3	NW 6	SW 3							
Zara	-	8a	Stille			W 1		NW 2		SSW 4					
Padua	-	8a	NW 1	SE 3		SW 1		SW 5							
Turin	-	8a	Stille		ENE 3	NE 3									
Genua	-	8a		NE 9			SE 2			SSW 6					
Maddalena	-	8a			SE 3	SE 5	SE 4								
							Gestern nachm. u. abend								
Lindenberg	122 m	2p	SE 4	SE 5	S 7	S 5	SSW 3	SW 5	SW 5	SW 3		ci ∞		heiter	10 km
"	-	1p	SE 3	S 5	SW 3		SW 6	SW 4	SSW 3	SW 6		4500 S 8	5500 SW 6	4600 W 5 6	
			6300 WNW 5	7000 NW 7	8300 NW 7	8700 W 11	9500 NNW 14		ci 6500 m						" " 20 "
"	"	5p	SE 3	SSW 4	SW 7	W 5 7	SW 7	WNW 8	W 6	W 8	W 9	4200 W 5 4	ci 11.0 m		" " 4 "
Kuschan	-	2p		E 1	S 2	W 2	SW 1	wolkig							
Olmütz	-	2p		SE 2	S 3	SE 5 8		∞							
Felixstowe	-	2p		SW 12	SW 12	SW 12			SW 16						
Warschau	-	2p			WNW 6	SW 2	SW 3	SW 4							
Heider	-	2p				SW 13	SW 11	SW 13							
Le Havre	-	7p			S E 13	SW 14	SSW 19								
Mainz	-	7p			W 5 4	N 2	WNW 3	NW 1							
Malinnead	-	7p		SSE 8	S 13										
Holyhead	-	7p		SSE 18	S E 19	S 20									
Felixstowe	-	7p		S E 12	S 10	S 13	SW 14								
Calshot	-	7p		SE 4	SW 11	S W 9	SW 11								
							Nachträge v. gestern Morgen								
Staaken	37 m	11 a	105° 72	100 10.0° 71	400 13.3° 50			2000 5.3° 48	2500 5.2° 38	3000 1.8° 30			4200 2.3° 26	4800 -2.7° 16	4200 -3.8 16	5000 -6.5 10	heiter
Duxford	-	10 a		10° 95	10° 85	9° 2	7° 2	4° 65	2° 65	1° 65		-5° 2			
Hannover	-	10 a	SE 2	S 5	SSW 10	SSW 5	S 7	W 16				1/2	bed.		Sichtw. v. 10 km
Frankfurt	-	9 a	E 4	400 E 5	600 SE 6	800 S 6	1400 SSW 6	1600 SW 7	1900 W 8						2 "
Heider	-	9 a		10° 85	11° 75	9° 65	8° 45	6° 45	3° 45						
De Bilt	25 m	9 a		9° 86	10° 75	9° 65	7° 55	7° 45	3° 45	0° 45		-5° 35		-10° 25	
Farnborough	-	10 a		10.6° -	10.0° -	8.3 -	6.1° -	3.3 -	1.1° -	-0.6° -		-5.0 -			
Oldenburg	-	7 a	-	W 5 11	W 14										
"	-	8 a	100 +0.1° 88				2.8° 60	1800 -3.4° 41		3200 -4.3° 23			-12.2° 20		

Sonnabend, 31. Oktober 1925

MORGEN

STATION	Luftdruck	Wind		Wetter	Temperat.	Luftdruck Charakter. u. Änder.	W	Schnee in cm	Wolken (in Zehntel)	Rel. Feuchtigkeit	Niederschlag	Minimum	Seegang
Wien	7 63.3	SE	1	bed.	9	+0.1				9	4	9	-
Zürich	63.3	NE	1	27	3	— 0	3	1	Nebel	0	0	2	-
Bern	61.6	S	1	01	4	— 0	0	2	2 ci	0	0	4	-
Genf	62.9	SW	1	02	4	— 0	0	10	2 ci	0	0	3	-
Lugano													-
Belder	59.3	SSE	2	11	10	+0.5	0	10	8 a-cu	8	0	-	S
Vlissingen	58.6	ESE	3	00	11	— 0	0	10	8 str-cu	9	0	-	S
Utrecht	59.8	SE	3	10	10	+0.5	1	10	7 str-cu	8	0	9	-
Kopenhagen	64.0	E	1	27	6	+0.5	4	0.05	Nebel	7	0	-	S
Skagen	64.0	ESE	2	15	7	+0.5	3	4	10 str.	9	0	-	S
Hanscholm	62.9	SE	2	27	6	+0.5	4	2	10 str.	0	0	-	II
Blasvandshuk	62.2	SE	2	27	6	— 0	4	3	10 str.	—	0	-	I
Hammershus	64.0	E	2	27	6	— 0	4	0.05	Nebel	0	0	-	S
Ablisko	73.5	SSW	3	01	-9	+1.0	0	50	1 a-cu	6	0	-9	-
Haparanda	68.2	NNW	3	01	-9	+1.0	7	50	1 str-cu	8	01	-10	-
Stensele	74.4	Stille		24	-15	+2.0	3	0.5	4 str.	0	0	-16	-
Oesersund	72.5	ENE	1	01	-6	+2.5	7	50	4 a-cu str.	8	⌀	-6	-
Hernösand	70.0	NNW	1	01	-5	+1.5	7	50	2 cu	8	02	-	-
Sirna	67.8	E	4	11	-2	+1.5	7	50	10 ni	9	01	-2	-
Karlstad	67.2	ENE	2	11	4	+2.0	2	-	10 str.	8	1	3	-
Stockholm	67.6	NNE	1	11	2	+2.0	2	10	10 str-cu	8	⌀	2	-
Jonköping	65.1	NNW	2	15	8	+1.0	2	50	10 str.	0	0	8	-
Wisby	65.5	NE	2	11	6	+2.0	6	50	10 ni	8	03	-	II
Kalmar	65.5	NNW	1	⌀7	10	+1.0	6	-	Nebel	0	⌀	-	S
Gällivare	71.5	W	1	01	-8	+1.0	1	50	3 cu-str	7	0	-16	-
Karlshamm												-	
Björklubb												-	
Quade Hook												-	
Spitzbergen	73.7	Stille		01	-14	+0.5	0	50	1 str-cu	8	0	-	-
Ingö	69.0	N	6	13	1	+1.0	5	50	10 ni	7	1	-	II
Valdersund	67.9	E	3	02	-1	+0.5	0	50	2 str-cu	7	0	-	II
Klon	62.0	E	4	11	9	+0.5	6	50	8 a-str	8	2	-	IV
Lister	62.2	E	5	12	9	+0.5	1	50	10 a-str	8	0	-	II
Bären-Insel	76.7	Stille		18	0	+1.5	5	10	9 2-cu	0	1	-	II
Andönes												-	
Röst	72.1	ENE	4	12	2	+1.5	2	50	9 str-cu	7	-	-	-
Jan Mayen	70.8	E	3	11	1	-1.0	2	50	9 str-cu	7	0	-	II
Färder	63.3	NNE	2	11	6	+1.0	2	50	10 str-cu	-	0	-	I
Varöb	63.0	NNE	6	61	-1	-1.0	7	0.5	10 ni	8	1	-	-
Brönnö	70.8	NE	1	00	-2	+2.0	0	50	Wolkenlos	8	0	-	-
Utsire												-	
Dombas	65.1	Stille		10	0	+1.0	6	50	10 str.	0	0.5	-2	-
Helsingfors	63.7	NNE	3	11	-1	+1.5	1	20	10 str-cu	7	0	-1	
Vasa	67.9	NNW	3	12	-1	+2.0	2	50	10 cu-ni	7	⌀	-	II
Kuopio	69.7	NNW	4	11	-5	+1.5	2	50	10 str-cu	7	17	-5	
Dorpat	60.6	NNW	2	46	3	+0.3					0		-
Riga	61.9	NNW	5	50	7	+1.3	6	10	10 str.	0	2	7	-
Warschau	65.3	Stille		29	6	— 0	4	0.05	Nebel	0	0.6	6	-
Lemberg	66.8	Stille		29	8	— 0	4	0.2	"	0	0	6	-
Pinsk													-
Wilna													-
Krakau	65.1	E	1	29	8	— 0	4	0.5	"	0	1	7	-
Posen	64.9	ENE	2	28	6	— 0	4	0.05	"	0	0	4	-
Prag	63.2	Stille		27	9	0	4	0.5	Nebel	9	0	9	-
Eger	63.5	E	1	11	7	0	2	20	10 str.	9	0	4	-
Preßburg													-
Kaschau	65.8	SSE	1	25	11	— 0	3	1	Nebel	0	0	10	-
Olmütz	68.9	SSE	1	11	10	-0.5	2	10	10 str.	9	0	10	-
Budapest													-
Belgrad	65.9	Stille		30	10	+0.5	3	10	10 str.	0	0	8	-
Serajewo	67.3	Stille		27	5	— 0	3	0.5	Nebel	0	0	5	-
Agram	65.4	SSW	1	40	8	0	6	1	10 ni	0	01	8	-
Sofia													-
Athen													-
Korfu													-
Turin	64.7	Stille		13	13	+0.5	6	10	8 str.	9	4	11	-
Genua	63.1	ENE	2	10	14	+1.5	1	50	7 str-cu	7	0	-	II
Livorno	-	-		01	-	-0.3	0	20	4 ci-str	7	0	-	I
Ancona	65.0	Stille		05	14	— 0	3	10	—	8	0	-	S
Maddalena													-
Messina													-
Turent													-
Venedig	63.3	Stille		00	10	— 0	3	4	—	9	0	-	S
Rom													-
Malta													
Madrid												-	
La Coruña													
Mahon													
Malaga													
Horta													
Funchal	59.8	SW	6	11	21	-0.5	2	50	10 a-cu	8			

STATION	Luftdruck	Wind		Wetter	Temperat.	Luftdruck Charakter. u. Änder.	W	Schnee in cm	Wolken (in Zehntel)	Rel. Feuchtigkeit	Niederschlag	Minimum	Seegang
Rochefort	7												
Bayonne	58.4	SW	1	27	12	+1.5	-	10	5 cu		4	-	I
Bordeaux	57.6	S	1	11	11	+1.0	-	20	7 cu		8	11	-
Clermont							-			-			-
Dijon	65.9	Stille		11	9	— 0	-	10	7 a-cu	-	0	9	-
Calais	58.8	SSW	1	11	12	0	-	60	8 a-cu		⌀		II
Brest							-						-
Paris	57.8	SE	1	11	12	+0.5	-	4	7 str-cu		0	9	-
Perpignan	58.9	SE	4	11	16	2 +1.0	-	50	7 cu		0.6	5	-
Rennes	58.8	S	2	50	12	+0.5	-	10	10 cu		12	11	-
Straßburg	61.9	Stille		25	5	— 0	-	0.5	Nebel		⌀	5	-
Toulouse	57.6	Stille		11	10	NW +1.5	-	20	9 cu		0	10	-
Tours	55.8	S	2	11	12	+1.5	-	2	8 a-cu str-cu		0.4	11	-
Ajaccio	61.1	Stille		11	19	0	-	50	10 cu		0	-	S
Le Havre	55.7	SE	2	11	12	+0.5	-	10	8 cu		0	-	I
Marignane	59.9	ESE	3	11	16	2 +0.5	-	60	10 cu str-cu		⌀	15	-
Nancy	62.9	Stille		11	6	0	-	2	7 cu		0	6	-
Lerwick													
Renfrew													-
Cranwell	58.8	SE	2	27	7	+1.0	4	0.3	Nebel	0	0.3	6	-
Scilly	58.7	SSW	2	01	12	+1.0	0	10	2 str-cu	0	0.3	-	V
Wick	54.3	SSE	3	11	11	+0.5	2	20	10 cu		0	-	II
Malinhead	58.3	SSE	6	01	11	+1.0	0	50	3 cu		0	-	II
Tynemouth	56.0	S	1	24	10	+1.0	3	1	6 str-cu		0	-	II
Pembroke	52.9	SW	3	11	13	+1.0	5	20	10 str-cu		0.3	-	II
Roches Point	52.7	SSW	3	01	12	+1.0	0	10	Wolkenlos		⌀	-	S
Croydon	58.6	ESE	2	11	12	+0.5	1	10	9 str-cu		0	11	-
Aberdeen	56.8	SSW	2	00	11	+1.0	2	4	2 cu		0	-	II
Valentia	49.9	S	3	16	12	+1.5	5	20	8 cu str		1	-	II
Plymouth	55.2	SE	1	50	11	+1.5	6	10	10 cu str		0.1	-	II
Guernsey	55.8	WNW	2	11	12	+1.0	6	50	10 str-cu		5	-	II
Stornoway	51.1	SE	1	11	11	+1.0	1	20	8 cu		1	-	I
Holyhead	50.1	S	2	12	12	+1.0	1	20	7 cu		0.1	-	I
Donaghadee	53.7	SSW	3	00	11	+1.5	0	50	3 cu		1	-	II
Yarmouth	57.8	Stille		01	11	— 0	0	10	5 str-cu		⌀	-	S
Blacksod	47.8	S	6	11	13	+1.0	1	50	10 cu-ni		0	-	III
Calshot	53.8	Stille		50	13	+1.0	6	10	10 cu-ni		03	-	S
Thorshavn	54.6	SE	6	55	9	-1.0	6	4	10 ni		26		
Seydisfjord	62.2	NE	5	59	4	-0.5	6	20	10				
Acureyri	60.7	SE	4	11	6	-0.5	1	20	9				
Isafjord	59.9	ENE	8	11	4	-1.5	2	20	10				
Reykjavik	48.6	E	9	50	6	2 -2.0	4	-	10 ni		02		
Vestmannö	43.7	E	9	51	4	2 -3.0	6	20	10				
Alexandrovsk													
Archangelsk													
Ust-Zylma	58.5	WNW	1	klar	-17	+1.2					1		
Matochkin-Sharr													
Dickson													
Petersburg	58.4	WNW	3	bed.	1	+1.0					3		
Tscherdyn	52.9	W	3	"	-1	0					3		
Moskau	60.3	SSW	2	Regen	9	-0.7					1		
Kasan	57.6	S	2	"	4	-2.0					1		
Kiew	65.4	WNW	2	bed.	9	-0.4							
Ufa	62.1	SW	2	"	-1	-1.0							
Saratow													
Orenburg													
Odessa													
Sewastopol													
Astrachan													
Emba													
Batum													
Baku													
Tobolsk													
Omsk													
Taschkent													
V. Imbatskoe													
Tomsk													
Irkutsk													
Jakutsk													
Wladivostok													
Tanger													
Agadir													
Bou Denib													
Oran													
Algier													
Setif													
Tunis													
Aleppo													
Beyruth													

NORD-AMERIKA 2 UHR NACHTS

	Luftdr.	Wind			Luftdr.	Wind			Luftdr.	Wind			Luftdr.	Wind			Luftdr.	Wind
St. Johns	2 58	SW	7	La Pas	7 46	NE	2	Bermuda	65	N	3	Duluth	765	S	4	Tatoosh	765	S	3
Sydney	68	NW	3	Edmonton	51	SW	1	Key West	-	E	2	Huron	62	S	3	San Francisco	63	SW	3
Father Point	73	NW	4	Nantucket	73	N	3	Little Rock	71	NE	3	Salt Lake City	63	NW	2	San Diego	58	W	1
Parry Sound	73	SW	1	Washington	69	NE	2	Nashville	70	NE	3	Helena	63	SW	3	Forth Worth	62	N	1
White River	66	SE	4	Hatteras	63	NW	6	Cleveland	72	E	3	Denver	67	N	1	El Paso	64	S	3
Winnipeg	-	-	-	Charleston	66	N	4	Chicago	-	-	-	Roseburg	63	N	1	Belle Isle	-	-	

STATION	GESTERN NACHMITTAG					GESTERN ABEND							STATION	GESTERN NACHMITTAG					GESTERN ABEND				
	Luftdruck	Wind	Wetter	Temperat.	W	Luftdruck	Wind	Wetter	Temperat.	W	Sichtweite in km	Niederschlag		Luftdruck	Wind	Wetter	Temperat.	W	Luftdruck	Wind	Wetter	W
Wien						7							Turin						7			
Zürich						61.6	NE 1	01	3	5	—	0	Genua						63.7	NE 2	21	
Bern						62.3	N 1	01	10	0	>50	0	Livorno						62.9	Stille	12	
Genf	6	NNE 1		02	12	61.7	NNE 1	01	11	0	10	0	Ancona									
Lugano	63.5	E 1		01	15	63.4	N 1	00	12	0	20	0	Maddalena									
Helder	58.6	NE 1		00	15	0	10	58.9	SE 2	00	12	0	10	0	5	Messina						62.6	SW 1	01	
Vlissingen	58.7	ESE 2		00	14	0	10	58.8	ESE 3	02	12	0	10	0	5	Tarent						64.2	S 2	00	
Utrecht	59	2		00	15	0	10	59.1	SSE 4	01	14	0	10	0	10	Venedig						63.6	S 2	00	
Kopenhagen	58.6	SSW 1		25	10	3	4	63.3	S 1	15	9	3	10	0	5	Rom						63.4	SW 2	01	
Skagen	60.7	WSW 2		10	12	2	10	61.5	S 1	11	10	7	4	⛈	6	Malta									
Hanstholm	60.6	SW 2		11	12	3	10	60.9	SW 1	11	10	2	10	0	10	Madrid									
Blaavandshuk	61.6	S 2		11	10	3	20	61.2	SSE 2	11	10	3	10	0	4	La Coruña									
Hammershus	63.6	WSW 2		15	9	3	4	63.6	SW 1	20	7	3	05	0	1	Mahon									
Abisko						66.9	SW 2	00	-8	1	>50	0	-5	Malaga									
Haparanda	62	NNE 5	mittag	-5		63.5	NNE 2	12	-6	1	>50	0	-3	Horta	63.5	W 4	11	19	1	20			
Stensele	65.2	Stille	12	-6	1	5	67.8	Stille	20	-13	0	02	1	-4	Rochefort						51.3	SSW 2	11	
Oestersund						65.1	NE 1	01	-2	7	4	0.3	3	Bayonne						54.7	S 4	55	
Hernösand	62.4	N 2	71	0	7	4	64.6	N 2	71	-1	7	10	1	W	Bordeaux	55	SSE 2	heiter	21		59.6	Stille	55	
Särna	59.3	Stille	37	0	4	0.2	61.9	Stille	37	-0	4	0.2	0	8	Clermont									
Karlstad						62.3	Stille	51	6	6	—	2	10	Dijon						59.7	Stille	11	
Stockholm	60.2	W 1	31	8	2	10	62.1	W 1	11	5	2	+	9	Calais						56.0	SSE 2	01	
Jönköping						62.2	SW	11	-0	6	—	3	12	Brest	59	SSW 5	heiter	13					
Wisby						62.6	S 1	55	9	6	—	1	11	Paris	56.9	—	—	19		58.7	NE 2	01	
Kalmar	62.2	WSW 2	11	11	6	3	63.2	SW 2	26	8	6	—	1	11	Perpignan	57.7	S 5	klar	23		58.7	S 6	01	
Gällivare	64.2	WNW 1	12	-8	1	>50	65.2	Stille	00	-9	0	50	0	-6	Rennes	53.5	S 3	11	17	20	53.9	SSE 3	11	
Karlshamn															Straßburg	61.2	Stille	11	13	20	60.2	Stille	01	
Bjuroklubb	62.9	N 7	00	-1	7	>50									Toulouse	53.9	ESE 6	01	22	50	59.6	ESE 6	01	
Quade Hook															Tours	55.6	SSE 5	01	20	20	58.3	SSE 3		
Spitzbergen															Ajaccio	61.1	—	—	—		62.4	Stille	01	
Ingö	61.4	NE 2	12	0	5	50	60.0	NE 5	64	10	5	1	0.2	10	Le Havre						55.0	SE 4	01	
Valdersund	61.8	NE 4	10	4	1	20									Marignane						61.1	E 3	11	
Kinn	58.5	Stille	11	9	1	50	63.3	NE 2	30	2	—	20	0.2	11	Nancy						60.9	Stille	01	
Lister	58.3	S 7	33	10	2	0	60.5	ESE 2	12	8	3	10	0	111	Lerwick	52.2	SE 3	11	10	6	10	54.8	SE 2	11	
Bären-Insel	71.9	NE 5	11	-3	2	4	73.5	NE 5	11	-3	2	4	0	VII	Renfrew	51.2	SE 4	50	12	6	50	51.9	SE 3	51	
Andanes						66.5	NNE 4	00	1	5	20	0.6	11	Cranwell	54.9	S 4	11	13	2	10	55.0	S 3	01	
Röst	68.1	NNE 6	11	3	1	50	66.8	N 6	00	2	5	50	⛈	VI	Scilly	47.8	S 5	11	13	10	48.7	S 4	16	
Jan Mayen	76.3	ENE 4	11	-6	2	50	77.1	NE 3	11	-8	2	50	0	III	Wick	52.0	S 4	11	11	2	50	52.4	SSW 2	11	
Färder	60.5	NNE 1	16	2	5	50	61.5	N 1	11	-7	2	50	0.5	II	Malinhead	45.7	SE 6	11	12	50	46.8	SE 6	10	
Vardö	66.3	NW 3	11	-1	1	>50	62.0	NNE 1	01	-10	7	50	⛈	—	Tynemouth	53.0	S 2	01	13	20	54.2	S 1	01	
Brönnö						64.8	E 1	00	-10	0	>50	0	—	Pembroke	49.2	S 5	51	13	6	10	49.5	S 6	51	
Utsire														Roches Point	46.5	S 4	10	12	2	10	48.0	S 4	10	
Dombas	6	Stille	12	0	4	0.2	62.2	Stille	20	-10	3	>50	0	—	Croydon	54.8	S 3	01	17	2	20	55.4	SSW 2	00	
Helsingfors	57.4	N 1	13	7	0	10	58.9	N 1	01	5	1	20	0	5	Aberdeen	52.9	SSE 3	12	12	1	10	54.7	S 2	11	
Vasa	60.3	ENE 2	15	0	2	50									Valentia	43.4	SSE 6	11	14	5	50	45.0	S 5	12	
Kuopio															Plymouth	50.6	S 5	55	13	5	10	52.3	S 5	55	
Dorpat	52.9	SW 3	16	7			58.7	WSW 2	64	7			0.2	8	Guernsey	52.8	S 4	11	14	1	20	53.3	SW 2	55	
Riga	60.4	WSW 3	11	1	2	20	60.8	SW 2	11	10	2	20	0.2	11	Stornoway	50.3	SSE 4	15	12	6	50				
Warschau	65.6	SSE 1	12	19	1	10	65.8	S 1	20	8	4	>05	0	15	Holyhead						51.0	SSE 4	50	
Lemberg	67.1	Stille	23	10	0	1	68.0	Stille	11	5	3	0.2	0	13	Donaghadee						50.5	S 4	41	
Pinsk	66.9	W 1	11	9	2	2	66.6	WSW 1	11	8	2	2	0	10	Yarmouth	57.5	S 3	01	14	10	57.4	SSE 2	01	
Wilna	63.5	W 3	11	10	2	4	64.3	S 1	41	5	6	1	0	10	Blacksod	49.8	S 5	11	14	1	50	49.8	S 4	11	
Krakau	65.6	ENE 1	11	14	2	10									Calshot	54.0	SE 4	00	15	20	54.5	ESE 3	10	
Posen	65.6	SW	20	12	3	4	65.0	Stille	20	8	3	0.2	0	13	Thorshavn	54.0	ENE 5	50	8	10	54.5	ESE 4	55	
Prag	65.5	NNE	20	8	4	2	64.7	NNE 1	11	10	3	4	0.2	10	Seydisfjord	50.9	NE 4	51	5	6	65.0	NE 4	41	
Eger															Acureyri	63.2	ENE 3	11	6	20	63.6	ENE 4	20	
Preßburg	64.7	SSE 1	11	15	4	10	64.5	Stille	11	13	6	1	⛈	10	Isafford	63.8	ENE 8	11	5	20	64.7	ENE 8	12	
Kaschau	65.5	S 2	11	15	2	10	65.7	Stille	11	13	2	2	0	10	Reykjavik	65.7	E 4	15	8	10	53.3	—	5	
Olmütz	64.5	SSW 1	11	12	2	2	64.7	Stille	11	12	2	10	0	14	Vestmannö	51.3	E 9	27	7	4	49.3	ENE 10	31	
Budapest	68.1	S 1	Nebel	15											Akmagtrovsk	60.2	SSW 2	bedeckt	5					
Belgrad	65.8	Stille	11	21	2	20	66.2	Stille	20	10	1	10	0	75	Archangelsk	57.1	NNW 3	wolkig	2					
Serajewo	65.5	Stille	15	10	3	4	66.1	Stille	30	8	3	—	0	10	St. Petersburg	58.1	WNW 3	Schnee	8		52.9	NW 3	Schnee	
Agram	66.4	E 1	24	10	3	2	66.4	SSW 1	20	9	3		0	11	Libau	57.5	SW 2	Regen	7		56.5	NW 2	bedeckt	
Sofia															Libau-Nasseltk	51.6	W 3	bedeckt	6		55.2	NW 2		
Athen															Kiew	67.2	W 3	bedeckt	11		67.1	SW 2	bedeckt	
Korfu															Charkow	68.4	Stille	wolkig	11					

SCHIFFSMELDUNGEN

Datum	Zeit	Breite	Länge v. Gr.	Luftdruck	Wind	Wetter	Temper. Luft	Temper. Wasser	W	Sichtweite in km	Wolken (in Zehntel)	Seegang	Dünung aus
30. X.	7p	44°0'	20°0 W	744.0	W 7	10	11	14	5	16	10 cirrost	40	W
" "	2a	47°3'	17°6 W	44	NW 6	10	3	6	5	20	6 cum	5	—
" "	7a	50°0'	11°0 W	32	W 8	10	2	11	5	20	7 cum	8	W
" "	7p	50°0'	11°0 W	32	W 8	10	2	11	5	20	7 cum	6	—
" "	7a	54°8'	13°0 W	12	NE 6	11	12	10	5	20	7 cum	2	NE
" "	7a	39°	26°5 W	37	NE 5	00	10	11	5	20	2 cum	4	NE
" "	7p	42°5'	23°7 W	33	W 6	00	12	11	5	20	8 cum	7	W
" "	7a	50°0'	21°2 W	38	WNW 5	10	13	14	5	20	10 cum	7	SW
" "	7p	50°0'	21°2 W	38	WNW 5	10	13	14	5	20	10 cum	7	SW
" "	7a	52°0'	26°4 W	30	NE 6	11	9	10	1	10	10 cum	7	NE
" "	7p	41°3'	35°0 W	45	NNW 6	01	9	12	0	20	4 cum	7	NW
" "	8a	48°4'	38°7 W	57	NW 6	01	11	14	0	4	8 cum	7	NW
" "	2p	50°5'	28°0 W	38	NE 3	01	11	10	1	50	7 cum	4	NE
" "	2p	50°4'	27°0 W	33	NE 5	11	11	11	1	50	7 cum	2	NE
" "	2p	50°5'	19°5 W	36	W 7	10	13	14	5	20	6 cum	4	W
" "	7p	50°3'	17°0 W	40	W 6	11	12	13	3	20	5 cum	7	W
" "	7p	37°0'	34°5	53	NW 4	11	21	24	5	30	7 cum	3	NW

Datum	Zeit	Breite	Länge v. Gr.	Luftdruck	Wind	Wetter	Temper. Luft	Temper. Wasser	W	Sichtweite in km	Wolken (in Zehntel)	Seegang	Dünung aus
31. X.	2a	58°0'	6°2 E	61	E 3	10	11	11	2	20	5		
" "	8a	49°2'	2°0 W	43	W 6	12	13	14	5	30	9 cum		
" "	8a	57°5	2°0 W	28	ENE 5	11	12	12	1	1	7 cum		
" "	2a	57°5	2°6 W	33	ENE 4	10	12	12	5	30	6 cum		
" "	2a	58°1	4°5 W	31	NNW 9	37	4	—	5	20	6 cum		
" "	8a	59°2	2°3 W	33	S 3	10	12	12	0	20	9 cum		
" "	2a	59°6	1°3 W	46	WSW 6	00	13	14	4	20	8 cum		
" "	2a	37°0'	36°4'	62	NW 4	10	21	21	5	20	4 cum		
" "	2a	47°3'	21°0 W	43	SW 5	12							
" "	2a	51°7'	19°0 W	63	Stille	12					50		
" "	2a	49°4'	26°0 W	49	— 2	50					10		
" "	2a	49°4'	22°9 W	52	W 6	11					20		
" "	2a	41°7'	24°6 W	57	SW 5	52					20		
" "	2a	47°3'	24°6 W	57	SW 5	52					20		

WETTERBERICHT
DER
DEUTSCHEN SEEWARTE

JAHRGANG 50, Nr. 305 — VERLAGSORT HAMBURG — Sonntag, 1. November 1925

Mitteleuropäische Zeit — **Luftdruck** reduziert auf 0° Temperatur, Meeresspiegel und Schwere in 45° Breite — **Temperatur** in Celsius-Graden — **Windstärke** nach Beaufortskala (12 = Orkan) — **Wetter:** 00 bis 09 wolkenlos bis halb bedeckt; 10 bis 19 halb bis ganz bedeckt; 20 bis 29 Dunst oder Nebel; 30 bis 39 Schauer; 40 bis 49 Rieselregen; 50 bis 59 sonstiger Regen; 60 bis 69 Schnee; 70 bis 79 Graupel oder Regen und Schnee gemischt; 80 bis 89 Hagel; 90 bis 99 Gewitter — W = Witterungsverlauf seit der letzten Beobachtung: 0 = wolkenlos bis halb bedeckt, 1 = wolkig, 2 = anhaltend ganz bedeckt, 8 = Dunst oder Nebel, 4 = dichter Nebel, 5 = Schauer, 6 = Regen oder Rieselregen, 7 = Schnee, 8 = Graupeln oder Hagel, 9 = Gewitter — **Relative Feuchtigkeit:** 0 = 95 bis 100 %, 9 = 90 bis 94 %, 8 = 80 bis 89 %, 7 = 70 bis 79 %, 6 = 60 bis 69 %, 5 = 50 bis 59 %, 4 = 40 bis 49 %, 3 = 30 bis 39 %, 2 = 20 bis 29 %, 1 = 10 bis 19 %

GESTERN NACHMITTAG 2 UHR

DEUTSCHE STATIONEN	Uhrzeit	Luftdruck	Wind	Wetter	Temperat.	Luftdruck Charakter u. Änder.	W	Stärke in km	Wolken (in Zehntel)	Rel. Feucht.	Seegang	Wolkenhöhe
Borkum	2	761.3	E/E	11	11	—	0	10	10 9—m	8	—	9
Helgoland	2	—	E	3	bed.							
Altenwalde	2	62.0	SE 1	15	14	—	0	1	8	—	—	5
Bremen	2											
Hamburg	2	62.2	SE 1	24	12							
Kiel	2	63.3	S 1	01	11	—	—	0	— wolkenlos	9		9
Warnemünde	2											
Swinemünde	2	64.2	ENE 1	25	8		2.8	2	2	7		9
Rügenwaldermünde	2											
Danzig	2	66.0	Stille	11	8	—	0	3	10 sm	7		4
Königsberg	2	64.9	W 2	11	9	—	0.5	3	4 sm — m	8		6
Memel	2	65.8	N 2	15	8	—	1.0	3	10 sm	8		—
Aachen	2[14]	60.8	S/W 2	01	12		2	0	8 1 a — m	6		7
Göttingen	2											
Hannover	2	62.0	E/E 2	01	15	—	0	0	4 wolkenlos	6		9
Magdeburg	2	63.1	S/E 1	25	11	—	0	3	2 wolkenlos	7		9
	2											
Dresden	2[05]	62.7	SE 3	11	12		0	1	20 10 + — m	7		6
Berlin	2	63.0	Stille	01	15	—	0.5	0	2 1 —	6		9
Grünberg in Schles.	2											
Breslau	2	63.6	E/E 2	26	11		0.5	3	2 10 sm — m	7		4
Frankfurt a. M.	2	63.3	Stille	11	7		0	2	10 10 sm	8		5
Karlsruhe	2											
Friedrichshafen	2											
Bamberg	2											
München	2	62.8	S/E 2	25	7	—	0	3	4 10 sm	9		1
Kahler Asten 852	2[20]	—	E 1	01	13	—	0	0	50 1 — m	4		7
Wasserkuppe (Rhön) 950	2[18]	6										
Feldberg im Taunus 801	2	6										
Brocken 1142	2[15]	6										
Fichtelberg 1213	2	6	SE 2	NNE 1	11	10	—	0	0	10 10 sm	9	9
Schneekoppe 1603	2	6	22.6	S 2	22	3		0.5	0.05	Nebel	0	0
Feldberg i. Schwarzw. 1497	2	6										
Zugspitze 2964	2[18]	5	32.5	S/E 3	01	0	—	0	20 wolkenlos	8		—
Säntis 2500	2	5										
Sonnblick 3106	2	5										

Seehöhe in Metern

GESTERN ABEND 7 UHR

Uhrzeit	Luftdruck	Wind	Wetter	Temperat.	Luftdruck Charakter u. Änder.	W	Stärke in km	Wolken (in Zehntel)	Rel. Feucht.	Niederschlag	Maximum	Seegang	Wolkenhöhe
7	760.1	S/E 2	11	11		3	10	7 a — m	9	—	—	—	9
7	—	E 3	Wolken	11									
7	60.0	E/E 1	20	11	+ 1.0	3	1	9 a — m	9	0	15		0
7	63.1	S/E 2	26	12	+ 1.0	6	10	2 — sm	9	0	16		9
7	63.6	S/E 2	01	9	+ 1.0	0	4	2 sm	8	0	12		5
8	64.3	E 1	11	8	+ 1.0	1	—	10 sm	0	0	12		6
8	64.9	E/E 1	02	8	0	3	2	7 sm — m	9	0	1	5	3
7	65.6	E 2	00	7	+ 1.0	4	0.5	Nebel	0	—	10		—
7	—	—	—	—	—	—	—	—	—	—	8		—
7	66.0	NNE 3	41	8	+ 0.5	6	4	10 m	9	01	10		4
7	67.2	N 1	11	8	+ 1.5	3	—	10 sm	8	●	9	I	3
7	66.8	N 2	00	4	+ 2.0	0	20	1 sm — m	8	0	9	I	—
7	64.5	Stille	01	15	+ 0.5	0	10	1 a — m	8	0	22		9
7	63.9	SE 1	20	11	+ 1.0	0	0.5	1 a —	8	0	19		9
7	—	—	—	—	—	—	—	—	—	—	—	—	—
7	64.1	E 1	20	7	+ 1.0	0	2	10 sm	9	0	13		9
7	—	—	—	—	—	—	—	—	—	—	—	—	—
7[05]	63.8	E/E 3	11	11	+ 0.5	2	10	10 sm	8	0	13		4
7	64.3	E 2	01	10	+ 1.0	0	2	—	—	—	—		—
7	65.3	Stille	24	7	+ 1.5	4	2	Nebel	0	0	11		—
7	64.9	Stille	27	7	+ 1.5	4	1	10 sm — m	9	0	12		4
7	63.7	Stille	11	8	+ 2.5	2	—	10 sm	8	0	8		—
7	62.9	E/NE 1	11	8	— 0		2	10 sm	8	0	6		—
7	—	—	—	—	—	—	—	—	—	—	—	—	—
9[17]	64.1	Stille	11	7	+ 2.5	9	10	10 sm	8	0	8		—
7	63.8	Stille	24	7	— 0	7	1	Nebel	0	0	8		9
7	—	—	—	—	—	—	—	—	—	—	—	—	—
7	6												
7	6												
7	6												
7	6	64.3	E 3	02	10	—	0	10 4 2 — m	4	0	14		3
7	6												
9[08]	6	32.2	S 3	24	2	+ 0.5	7	0.05 Nebel	0	0	10		0
7	6												
9[18]	5	32.8	S 3	01	1	— 0	0	20 wolkenlos	9	0	1		—
7	5												
7	5												

Luftdruck der Bergstationen nicht auf Schwere und Meeresspiegel reduziert

KÜSTENSTATIONEN UND FEUERSCHIFFE

NACHMITTAG UND ABEND DES VORTAGES

List:
- 2p: SE 1, leicht bewölkt, Stark dicht, See E
- 7p: SSE, bed, stark dicht, Temp., See E

Bülk:
- 2p: 762.6 SE 2, WW 24, Temp. 10, Sicht 6.10 km, See E
- 7p: 763.7 ES " 29 " 8 " 0.5 " "

Arkona:
- 2p:
- 7p:

Außenjade:
- 2p:
- 7p:

Marienleuchte:
- 2p: 766.3 SW 3 WW 24, Temp. 10, Sicht 6.10 km, See E
- 7p: 765.9 SE 7 " 29 " 8 " 0.2 " "

Borkumriff:
- 2p: 760.7 SE 2, WW 11, Temp. 13° 7a — m W-T 12
- 7p: 761.0 SE 3 " 11 " 12 7a — m " 12 See E

Amrumbank:
- 2p: SE 2, bewölkt, See E W-T 14.9
- 7p: E 2 " " 1 " " 13.9

Adlergrund:
- 5p: E 4, bed, See E Sicht 8 km, W-T 9.3
- 7p: E 4, wolkig, See E " 10 "

Borkum:
- 5p: 760.9 SE 2, WW 11, Temp. 12

HEUTE MORGEN

List:
- 8a: SE 5, bed, See E, Hagel
- 11a:

Bülk:
- 8a: 766.1 E/E 5, WW 27, Temp. 7, Sicht w. 1 km, See N
- 11a:

Arkona:
- 8a: E/E 4, bed, See E
- 11a:

Außenjade:
- 8a: SE 4, Nebel, See E
- 11a:

Marienleuchte:
- 8a: 769.3 E/E 7, WW 12, Temp. 8, Sicht w. 6.20 km, See E
- 11a:

Borkumriff:
- 8a: 762.3 SE 4, WW 24, Temp. 8° W-T 11, See E
- 11a:

Amrumbank:
- 8a: SE 4, Nebel, See E W-T 15.3
- 11a:

Adlergrund:
- 8a: E/E 5, See E, Bornholm sichtb. W-T 9.5
- 11a:

Borkum:
- 11p: 764.2 SE 2, WW 12, Temp. 7

HEUTE MORGEN 8 UHR

DEUTSCHE STATIONEN	Uhrzeit	Luftdruck	Wind	Wetter	Temperat.	Luftdruck Charakter u. Änder.	W	Stärke in km	Wolken (in Zehntel)	Rel. Feucht.	Niederschlag	Minimum	Seegang	Wolkenhöhe
Borkum	8	763.9	S/E 2	24	7	+ 0.5	3	2	5 a — m	7	0	—	I	9
Wilhelmshaven	8	65.5	E/E 3	27	7	+ 1.0	4	0.5	10 a — m	0	0	6		5
Helgoland	8	66.8	E 4	III	5									
Altenwalde	8	64.9	E/E 3	27	8	— 0	3	0.5	Nebel	0	01	6		0
Bremen	8	65.5	S/E 3	28	7	+ 0.5	4	1	Nebel	0	0	5		0
Hamburg	8	66.0	E/E 2	27	7	+ 0.5	4	0.5	"	0	●	6		0
Groß-Borstel	8	—	E 3	III	6							3		
Kiel	8	66.9	S/E 2	27	7	0	3	—	Nebel	0	0	5		
Warnemünde	8	66.9	S/E 3	15	8	— 0	2	10	10 m	8	●	—	I	23
Swinemünde	8	67.0	E/E 1	11	8	+ 1.0	3	20	10 sm — m	8	0	6		5
Rügenwaldermünde	8	67.0	E 3	Wolken	4	+ 0.4	—	—	Regen —	8	0	4	I	—
Danzig	8	71.2	N/E 2	11	3	+ 1.0	1	50	8 sm — m	7	0	2		5
Königsberg	8	71.0	E 2	01	-2	+ 1.0	0	50	1 — m	8	0	-2		9
Memel	8	71.8	Stille	00	-1	+ 2.0	0	10	wolkenlos	8	0		I	—
Aachen	8	68.9	Stille	01	9	— 0	0	4	1 — sm	0	0	9		9
Göttingen	8	64.7	E 1	27	4	+ 0.5	4	0.05	10 — m	0	0	3		0
Hannover	8													
Magdeburg	8	66.1	E 1	25	8	+ 0.5	3	2	10 sm	0	0.1	4		3
Stuttgart	8	69.8	Stille	27	4	+ 0.5	3	1	Nebel	0	0	3		0
Dresden	8[05]	65.1	E/S/E 4	29	9	+ 0.5	4	0.2	Nebel	9	0	8		4
Berlin	8	66.5	E 3	27	8	+ 0.5	4	2	10 sm	0	●	8		3
Grünberg i. Schles.	8	67.8	N/E 4	27	7	+ 1.0	6	0.2	Nebel	0	0.1	7		
Breslau	8	65.7	E/N/E 3	11	9	+ 0.5	4	4	10 sm	9	1	9		3
Frankfurt a. M.	8	66.1	N 1	11	7	+ 0.5	2	10	10 sm	8	0	7		3
Karlsruhe	7[58]	63.6	Stille	11	8	— 0	2	2	10 sm	9	0	7		3
Friedrichshafen	8													
Bamberg	8	64.9	Stille	25	7	— 0	3	2	10 sm	9	0	6		4
München	8	64.5	Stille	25	6	— 0	4	1	Nebel	0	0	5		0
Kahler Asten 852	8	—	E/E 4	27	2	— 0	4	0.05	Nebel	0	0	2		0
Wasserkuppe (Rhön) 950	8	6												
Feldberg im Taunus 801	8	6	73.2	E 2	27	1	—	0	4 0.2	Nebel	0	0	1	—
Brocken 1142	8	6	69.2	E/E 5	27	5	—	0	3 0.05	Nebel	0	0	3	0
Fichtelberg 1213	8	6	58.9	E/E 5	30	2	+	0.5	4 0.05	1	0	—	1	0
Schneekoppe 1603	7[08]	6	26.9	S/W 5	27	2	+	0.5	8 0.05	Nebel	0	0.2	2	0
Feldberg i. Schwarzw. 1493	9[18]	6												
Zugspitze 2964	7[18]	5	32.4	Stille	01	-3	—	0	0 25	wolkenlos	0	0	-3	—
Säntis 2500	8	5	63.9	S/W 2	01	2	—	0	0 20	2 — sm	8	0	-1	9
Sonnblick 3106	8	5												

Seehöhe in Metern

Luftdruck der Bergstationen nicht auf Schwere und Meeresspiegel reduziert

Nachdruck und Verwertung für gewerbliche Veranstaltungen verboten!

Sonntag, den 1. November 1925.

DEUTSCH

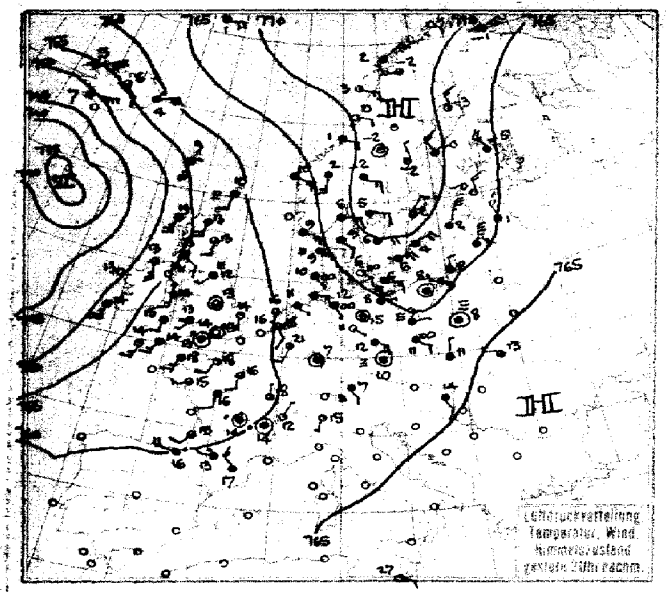

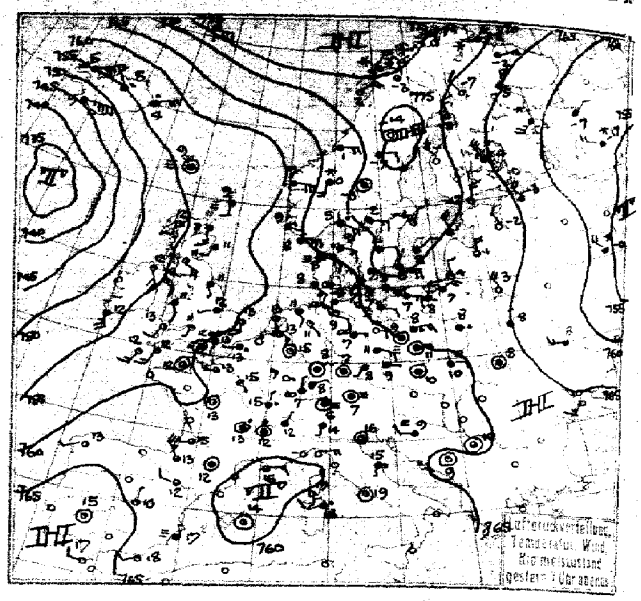

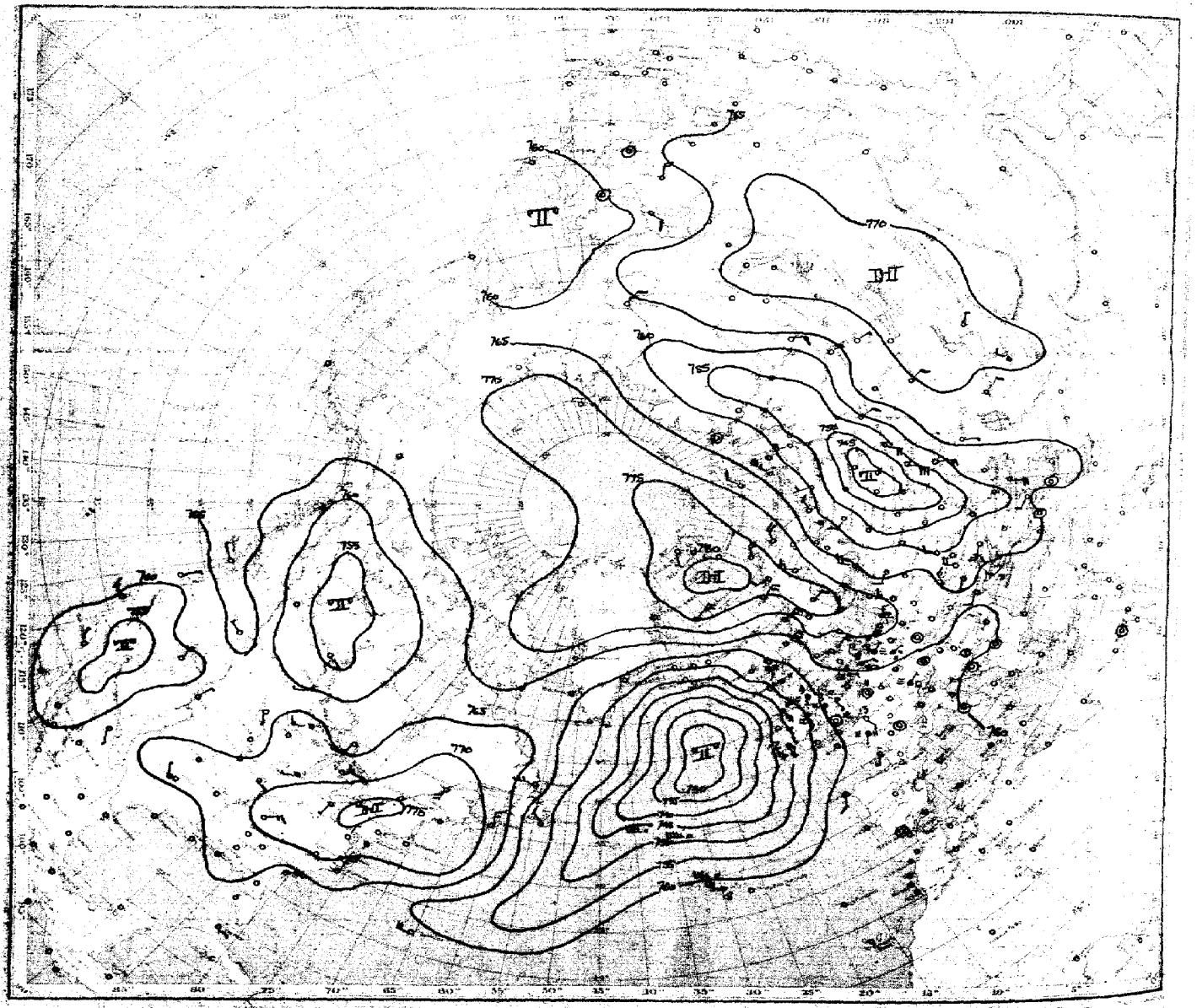

Luftdruck, Temperatur, Wind, Himmelszustand der nördlichen Halbkugel
vom Sonntag, den 1. November 25 morgens.

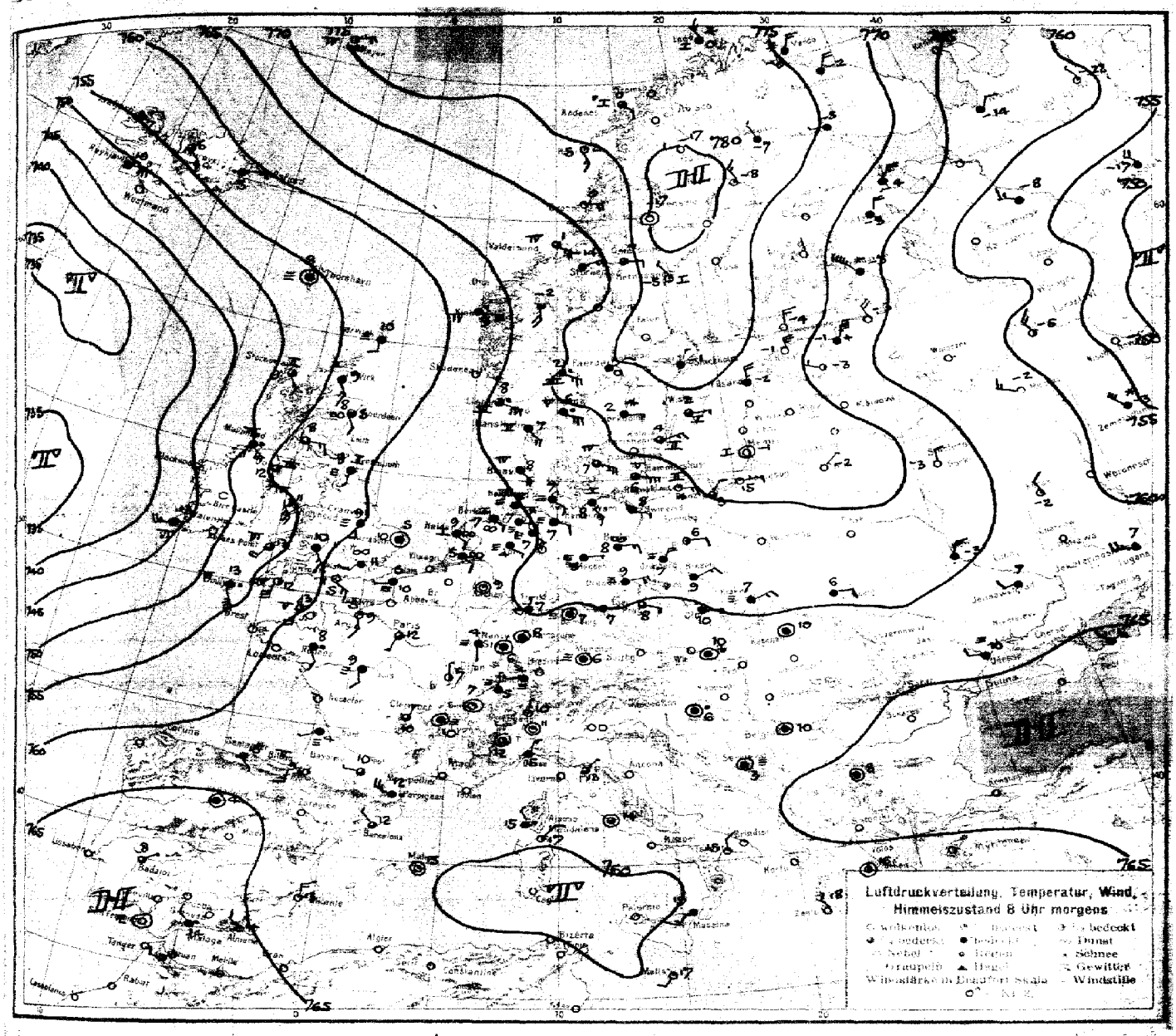

ALLGEMEINE ÜBERSICHT 8 Uhr morgens: Sonntag, den 1. November 1925

Da sich das Tiefdruckgebiet noch verstärkt hat, hält auch der Kälteeinbruch über Skandinavien und Nordrussland an, und trotz der Verstärkung des Hochs über Skandinavien und zu seiner Ausbreitung nach Osten. Ueber Nordschweden ist heute ein Barometerstand von 780 mm erreicht. Am Südrande der skandinavischen Antizyklone liegt seit gestern abend ein Regengebiet. Die Zone der Nebelgebiete über Norddeutschland hat sich wenig geändert. Dem tiefen Minimum südlich von Island, das sich dort anscheinend auffüllt, folgt ein neues Tief südwestlich Irland, wie der starke Luftdruckfall dort zeigt. Mit der kräftigen Südströmung seiner Vorderseite dürfte es wie sein Vorläufer nordwärts getragen werden.

WETTERAUSSICHTEN AN DER DEUTSCHEN KÜSTE für Montag, den 2. November 1925

NORDSEE, westl. OSTSEE: Auffrischende, im nördlichen Nordseeteil starke Winde aus SE, trübe und unsichtig, von Westen her Einsetzen von Niederschlägen.

mittlere OSTSEE: Ww. Swinemünde: Zunächst schwache, später auffrischende Winde aus Ost bis Südost, zunehmende Bewölkung, sinkende Temperatur.

östl. OSTSEE: Schwache Winde aus E bis SE, heiter bis wolkig, trocken, leichter Frost.

Sturmwarnungen:

i.V. Dr. Bergsdorf.

Hamburg, Deutsche [redacted] Abt. III. Georgii

Klindruck: Harlung & Co., Hamburg

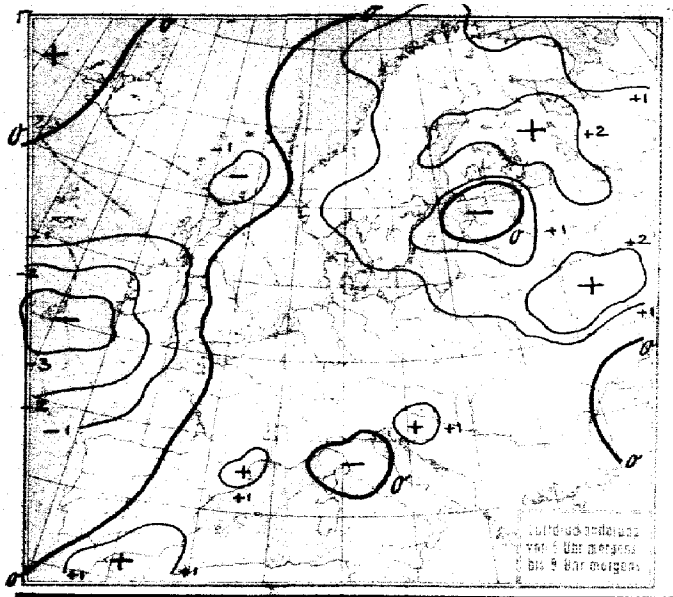

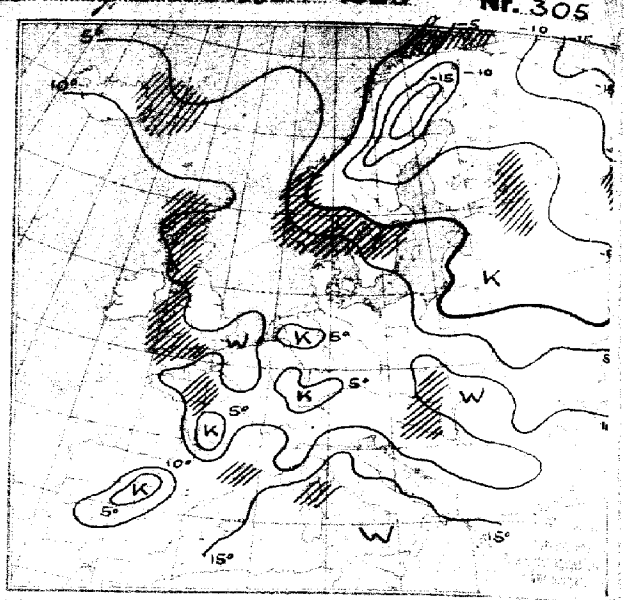

NACH AUFZEICHNUNGEN DER REGISTRIERAPPARATE ZU HAMBURG SEIT GESTERN 8 UHR MORGENS (M. E. Z.)

STUNDE		9	10	11	12m	1	2	3	4	5	6	7	8	9	10	11	12n	1	2	3	4	5	6	7	8
Thermograph		6.4	6.2	7.2	9.1	11.2	12.4	12.5	11.5	9.6	9.0	9.2	8.9	8.6	8.5	8.9	8.8	8.7	8.5	8.6	8.4	7.9	7.6	7.2	6.7
Barograph		58.6	58.6	58.7	58.6	58.6	58.6	58.6	58.7	59.2	59.6	59.9	60.4	60.6	60.6	61.2	61.8	62.0	62.0	62.0	61.9	62.0	62.0	62.0	62.3
Anemograph	Richtung	ESE	ESE	ESE	SE	E	SE	ESE	SE	SE	SE	ESE	ESE	ESE	ESE	ESE	E	ENE	ESE	ESE	ESE	ESE	ESE	ESE	ESE
	m. p. S.	1.0	1.8	1.4	2.2	2.4	2.6	3.2	2.0	2.4	4.0	3.6	3.0	3.0	3.2	4.8	2.8	1.8	4.0	3.2	3.2	3.2	3.6	4.8	4.0
Regenmesser		-	-	-	-	-	-	-	-	-	-	-	-	-	-	-	-	-	-	-	-	-	-	-	-
Sonnenscheindauer in Min.		-	15	60	60	60	60	60	15	-	-	-	-	-	-	-	-	-	-	-	-	-	-	-	-

AUFSTIEGE

STATION Wind in m./S.	Seehöhe	Zeit	Boden	200	500	1000	1500	2000	2500	3000	3500	4000	4500	5000	Bemerkungen
							Heute morgen:								Sichtw. bis Klom.
Marignane		10a	-	-	ESE 6	ESE 5	E×N 3								
Lyon		"	-	-	SSE 3	S 12	S×E 18	S×E 17	-	SSE 19					
Nizza		"	-	-	Stille	S×W 6	S×W 9	SSW 10							
Biskra		9a	-	SE 8	S×E 5	S×E 4									
Oesterwsund		"	-	SE 10	SE 9	SE 8	S×E 7	SE 5	-	NE 1	-	NNW 5			
							Gestern nachm. u. abend:								
Kaschau		2p	-	SW 7	SW 7	SW 6									
Ranvilly		"	-	-	S 14	S 17	WSW 14	S 9				2300 m			
Rostock	37m	6p	-	E 6	ESE 6	ESE 3	E×S 5	S×E×E 2	NNE 4			ai-sw	≡		" " 500 m.
							Nachträge vom 31. Oktober 1925:								
Heidow		9a	-	13° 75%	14° 66%	12° 65%	9° 75%	2° 75%	-2° 75%	-10° 75%					
De Bilt	25m	"	-	13° 75%	13° 65%	14° 65%	10° 65%	5° 65%	2° 75%	-1° 85%	-8° 95%	-14° 85%			
Biskra		"	-	NW 4	NNW 5	NNW 5	N 6								
Oesterwsund		"	-	ENE 7	E 8	E 8	E 8	NE 7	N 12						
Stockholm		"	-	NE 4	NE 11	NNE 14	N 8								

1. November 1925

MORGEN

STATION	Luftdruck	Wind	Wetter	Temperat.	Luftdruck Charakter. u. Änder.	W	Stärke in km	Wolken (in Zehntel)	Rel. Feuchtigkeit	Niederschlag	Minimum	Seegang
	7											
Wien	65.4	W 1	27	4	↗+0.5	3	0.2	Nebel	0	–	4	–
Zürich	65.2	N 1	27	5	— 0.0	4	0.2	Nebel	0	0	5	
Bern	64.4	SE 1	01	7	— 0.0	1	4	1	0	0	7	
Genf	63.9	N 1	01	10	— 0.0	1	2	3	7	0	9	
Lugano	62.0	SE 2	24	9	— 0.0	3	2	3	0	0	–	1
Helder												
Vlissingen	62.8	SE 2	24	5	— 0.0	3	2	2	9	0.1	5	–
Utrecht	69.8	ESE 5	11	7	↗+0.5	2	20	9	7	0		IV
Kopenhagen	69.7	ESE 5	41	6	— 0.0	5	4	10	9	44	–	V
Skagen	70.3	SE 4	11	7	— 0.0	6	10	10	0	3	–	IV
Haustholm	65.6	SE 4	15	8	↗+0.5	6	4	10	–	0.1	–	IV
Blaavandshuk	61.3	E 5	11	6	— 0.0	2	50	9	8	0	–	V
Hammershus												
Abisko												–
Haparanda	76.5	NNW 3	01	-8	↗+0.5	0	250	1	8	0	-9	
Simsele	80.8	Stille	01	-17	↗+1.0	3	250	—	0	0	-18	–
Oestersund	77.7	E 2	11	-7	↗+0.5	1	20	8	9	0.2	-9	–
Hernösand	76.3	NW 1	01	-5	↗+1.0	1	250	2	7	0		I
Sirna												
Karlstad	74.7	NE 2	11	0	↗+1.0	7	—	10	7	1	-1	
Stockholm	75.4	NNE 1	11	-1	↗+1.0	2	10	10	7	0	-3	
Jenköping	73.7	E 1	60	2	— 0.0	7	10	10	8	36	1	
Wisby	73.6	E 1	12	2	↗+0.5	1	50	9	6	0	–	II
Kalmar	72.3	ENE 3	11	4	↗+1.0	2	–	9	6	0	–	II
Gillivare	79.9	W 1	00	-17	↗+1.0	0	250	—	8	0	-18	–
Karlsnamm											–	
Bjurröklubb											–	
Quade Hook											–	
Spitzbergen	74.9	SSW 1	60	-1	↘-1.0	2	10	10	9	0.6	–	–
Ingö	77.5	WNW 3	60	0	↗+1.0	6	60	10	8	1	–	I
Valdersund	67.7	ESE 5	10	1	↗+0.5	2	50	7	7	0	–	IV
Kinn	69.5	E 6	40	9	— 0.0	1	10	10	7	00	–	IV
Lister	66.1	ESE 5	45	8	— 0.0	6	10	10	9	1	–	III
Bären-Insel	79.4	W 1	11	-7	— 0.0	2	20	8	0	0	–	VI
Andâes	76.5	ESE 2	10	0	↗+1.0	2	20	8	2	0	–	I
Röst	76.0	SSE 3	01	2	↗+0.5	0	250	1	5	0	–	II
Jan Mayen	76.2	ENE 4	11	2	↘-0.5	2	50	8	8	0	–	IV
Färder	71.7	ESE 5	50	2	↗+1.0	5	50	10	–	9	–	II
Vardö	74.5	NNE 3	60	-0	↗+0.5	7	50	10	6	0.1	–	–
Brönnö	73.6	E 4	02	0	↗+0.5	2	250	2	6	0	–	–
Umiro											–	
Dombas	69.6	S 4	17	-2	↗+0.5	7	50	10	9	1	-3	
Helsingfors	71.7	W 3	01	-4	↗+2.0	0	250	—	6	0	-5	–
Vasa											–	
Kuopio	71.5	N –	–	–	–	–	–	–	–	–	–	
Dorpat	69.1	WNW 3	10	-3	↘-0.3						-4	–
Riga											–	
Warschau											–	
Lemberg	67.7	E 2	11	6	— 0.0	2	2	10	9	0	5	–
Pinsk											–	
Wilna	71.1	NE 1	00	-2	↗+1.5	0	–	–	–	2.1	-4	–
Krakau	70.9	ENE 2	29	7	↗+0.5	4	0.2	Nebel	0	2.1	7	
Posen	68.2	E 2	12	6	↗+0.5	1	2	6	8	2	2	–
Prag	69.9	ESE 1	11	8	↗+0.5	2	4	9	8	00	8	–
Eger	65.0	ENE 1	11	7	↗+0.5	1	10	10	9	0	7	
Preßburg	63.8	Stille	41	10	— 0.0	0	1	10	9	0.1	10	
Kaschau	64.7	Stille	11	10	↗0.0	2	4	10	9	0	10	–
Olmütz	64.5	E 1	11	10	— 0.0	2	10	10	9	0	10	–
Budapest											–	
Belgrad	64.4	Stille	11	10	↗+0.5	4	4	10	0	0	10	
Semlewo	66.6	Stille	24	3	— 0.0	3	1	Nebel	0	0	2	
Agram	64.5	Stille	41	6	↗+1.0	6	0.2	10	9	0	2.7	–
Sofia	66.2	Stille	bd.	8							8	–
Athen												
Kurfu												
Turin	63.2	Stille	10	12	— 0.0	6	4	10	7	10	12	–
Genua	62.5	NNE 3	11	15	— 0.0	5	20	7	7	0	–	I
Livorno											–	
Florenz											–	
Mailand	60.1	NE 2	11	17	—	0	4	6	8	0	–	I
Messina											–	
Tarent	60.8	SW 3	12	19	–	–	10	4	7	0	–	V
Lesending	63.4	N 2	01	15	↗ 0.0	0	10	2	9	0	–	II
Nizza											–	
Pola	63.2	Stille	16	14	— 0.0	0	20	10	8	0.1	12	–
Sardinien	60.9	ESE 1	13	18	↗ 0.0	5	50	8	0	2	–	5
La Corogna												
Lissabon												
Malaga	66.2	Stille	01	15	↗ 0.0							
Sevilla	66.1	WNW 2	55	14	↗+2.0							
Gibraltar	64.2	Stille	12	17	↗+1.0	1	10	9	8	0	–	II

STATION	Luftdruck	Wind	Wetter	Temperat.	Luftdruck Charakter. u. Änder.	W	Stärke in km	Wolken (in Zehntel)	Rel. Feuchtigkeit	Niederschlag	Minimum	Seegang
	7											
Rochefort											–	
Bayonne	65.5	S 3	01	10	↗ 0.0	–	20	3	–	9	–	II
Bordeaux	63.5	SW 1	25	9	↗ 0.0	–	0.2	—		0	7	–
Clermont	63.6	NNE 1	11	10	— 0.0	–	2	7	10	0	10	–
Dijon	63.5	N 1	01	7	↗+0.5	–	2	5	–	0.1	7	–
Calais	61.7	WSW 1	25	11	↗ 0.0	–	20	—		0	–	5
Brest											–	
Paris	62.8	SSW 1	11	12	↗+0.5	–	10	8	–	0.2	12	–
Perpignan	61.9	WNW 5	50	12	↗+1.0	–	10	—		6	11	
Rennes	61.5	SSE 2	50	8	↘-0.5	–	0.2	—		0.1	6	–
Straßburg	64.6	Stille	11	9	↗+0.5	–	2	10	–	0	6	–
Toulouse	63.7	W 1	11	10	↗+0.5	–	50	7	–	1	10	–
Tours	64.5	S 2	25	9	↗ 0.0	–	2.0	Nebel		0	7	–
Ajaccio	65.1	NNW 1	30	15	↗ 0.0	–	20	—	–	–	–	6
Le Havre	61.7	S 3	01	9	— 0.0	–	10	3	–	0	–	5
Marignane												
Nancy	64.6	ENE 1	25	4	↗+0.5	–	–	Nebel	–	–	3	–
Lerwick	57.5	S 2	27	10	↘-1.0	4	0.5	Nebel	9	1	–	–
Renfrew	56.1	E 3	16	8	↘-1.0	0	4	8	9	–	–	–
Cranwell	60.8	S 2	27	7	— 0.0	4	0.5	Nebel	0	0	8	–
Scilly	52.8	SSE 7	52	13	↗+2.5	2	20	10	9	24	–	V
Wick	56.7	SSE 3	11	7	↘-0.5	2	50	10	9	3	–	I
Malinhead	44.5	SE 6	60	11	↘-1.5	1	20	9	7	0.1	–	IV
Tynemouth	59.0	S 1	25	7	— 0.0	4	0.2	Nebel	0	0	–	I
Pembroke	54.0	SW 4	13	13	↘-1.0	0	50	8	8	0	–	VI
Roches Point											–	
Croydon	61.1	SW 2	25	11	↗ 0.0	3	2	Dunst	0	0.2	10	–
Aberdeen	58.1	SSE 2	22	8	— 0.0	3	2	4	0	0	–	5
Valentia	42.7	SE 5	57	13	↘-3.5	6	4	10	9	17	–	V
Plymouth	56.9	S 6	11	12	↘-1.0	1	20	6	9	0	–	III
Guernsey	59.5	S 2	11	12	— 0.0	1	50	9	9	0	–	V
Stornoway	52.6	SSE 3	12	7	↘-0.5	1	20	8	9	0	–	V
Holyhead	55.0	SSE 5	01	11	↘-1.0	0	50	4	9	0	–	V
Donaghadee	55.1	SSE 2	13	12	↘-1.0	0	50	8	8	0	–	V
Yarmouth	61.4	Stille	11	10	— 0.0	2	2	10	0	0	–	5
Blacksod												
Calshot	60.3	SE 3	01	11	↘-0.5	2	1	—	9	0.3	–	5
Thorshavn	58.5	Stille	29	8	↘-0.5	4	0.2	—	91			
Seydisfjord	59.7	ENE 3	41	5	— 0.0	0	2.5					
Acureyri	57.9	SSE 4	11	6	↘-0.5	1	2.0					
Isafjord	56.6	ENE 2	11	7	↗+0.5	2	2.0					
Reykjavik	47.9	E 6	11	10	— 0.0	5	–	10	9.4			
Vestmannö												
Alexandrovsk	72.7	NNE 4	bd.	-2	↗+0.4							
Archangelsk												
Ust-Zylma	60.5	NNW 1	½bd.	-22	↗+0.5							
Matochkin-Sharr												
Dickson	63.5	Stille	½bd.	-22	↘-0.3							
Petersburg	64.5	NNW 4	00	-3	↗+0.9							
Tscherdyn												
Moskau	62.9	WNW 3	00	-2	↗+1.6							
Kasan	45.3	WNW 2	✳	-2	↘-1.2							
Kiew	66.5	NNE 3	bd.	5	↗+1.0							
Ufa												
Saratow	51.5	W 5	Regen	0	↘-0.5							
Orenburg	55.0	S 4	½ bd.	3	↘-2.3							
Odessa	64.8	W 2	Nebel	10	— 0.0							
Sewastopol												
Astrachan	60.8	WSW 3	Nebel	3	— 0.0							
Emba	68.3	S 1	½ bd.	-3	↘-1.0							
Batum												
Baku	64.2	Stille	00	10	— 0.0							
Tobolsk	53.5	SSE 2	bd.	6	↘-1.7							
Omsk												
Tashkent	70.4	NE 1	00	1	↘-0.2							
V. Imbatskoe												
Tomsk												
Irkutsk												
Jakutsk	63.0	SSW 2	✳	-15	↗+0.1							
Wladivostok	63.9	Stille	bd.	3	↘-0.2							
Tanger												
Agadir												
Bou Denib												
Oran												
Algier												
Setif												
Tunis												
Aleppo												
Beyruth												

NORD-AMERIKA 2 UHR NACHTS

	Luftdr.	Wind		Luftdr.	Wind		Luftdr.	Wind		Luftdr.	Wind		Luftdr.	Wind
St. Johns	56	NW 2	Las Pas	54	E 1	Bermuda	62	W 4	Duluth	65	SW 3	Tatoosh	66	W 1
Halifax	70	NE 3	Edmonton	57	W 1	Key West	91	E 1	Huron	63	SE 1	San Francisco	62	W 3
Sable Point	73	SE 1	Nantucket	73	NE 1	Little Rock	87	E 1	Salt Lake City	60	NW 1	San Diego	65	NW 1
Albany Sound	70	W 1	Washington	74	N 1	Nashville	70	NE 3	Helena	65	E 3	Forth Worth	87	NW 1
Moose River	66	S 3	Hatteras	69	N 3	Cleveland	71	S 1	Denver	61	W 1	El Paso	81	SE 1
Winnipeg	66	SW 1	Charleston	64	NE 5	Chicago	71	S 1	Roseburg	62	W 1	Baltic Isle	61	N 0

STATION	GESTERN NACHMITTAG Luftdruck	Wind	Wetter	Temperat.	W	Sichtweite in km	GESTERN ABEND Luftdruck	Wind	Wetter	Temperat.	W	Sichtweite in km	Niederschlag	Maximum oder Minimum
Wien														
Zürich	702.1	NW 1	25	8	3	2								
Bern	-	NE 1	02	14	0	>50	62.1	N 1	01	10	1	50	0	14
Genf	61.0	NNE 1	02	12	0	20	62.1	NNE 1	01	12	1	40	0	13
Lugano	63.7	S 1	01	15	1	20	63.2	S 1	11	14	1	10	0	16
Helder	59.9	S 1	11	10	1	10	61.3	SSE 2	04	13	0	20	0	25
Vlissingen	59.7	- 1	-	16	1	10								
Utrecht	60.-	SSE 2	02	18	0	10	61.6	SE 2	01	13	0	10	0	18
Kopenhagen	65.5	ESE 3	25	6	4	4	67.4	ESE 5	10	9	4	20	0	III
Skagen	65.9	ESE 3	13	9	2	4	67.0	ESE 3	55	9	2	10	2	III
Hanstholm	63.9	ESE 3	27	9	4	1	64.8	ESE 3	27	8	4	1	0	II
Blaavandshuk	62.2	SE 1	25	10	3	4	64.0	SE 3	23	8	4	14	0	III
Hammershus	65.7	E 3	25	6	4	1	67.1	E 7	11	8	3	50	0	I
Abisko	73.1	WSW 3	11	-2	1	>50	74.7	NNW 3	11	-3	1	>50	●	-2
Haparanda	68.5	NNW 3	01	-3	0	>50	69.3	NNW 3	11	-2	1	>50	0	-2
Stensele							76.5	Stille	01	-14	0	>50	0	-9
Oestersund	73.3	Stille	01	-2	1	>50	75.1	E 2	01	-7	1	-	0	-2
Hernösand	73.-	NNW 1	01	-2	1	>50								
Särna	71.0	E 3	11	-2	2	>50	72.3	Stille	11	-3	2	-	0	-1
Karlstad	71.0	E 3	11	5	2	-	72.7	E 3	11	2	2	-	0	6
Stockholm	70.0	NNE 2	01	2	2	10	72.1	NNE 1	10	-1	2	10	0	3
Jonköping	68.2	ENE 4	11	6	2	50	71.2	ENE 2	11	4	2	-	0	10
Wisby	69.3	NE 4	11	4	2	>50	70.7	NE 2	10	2	2	>50	0	II
Kalmar	68.3	ENE 5	45	6	6	10	70.8	E 5	11	5	6	-	0.3	II
Gällivare	71.8	NNW 1	01	-5	1	>50	73.4	WSW 1	12	-4	1	>50	0	4
Karlshamm														
Bjuröklubb														
Quade Hook														
Spitzbergen							59.1	WNW 1	12	-7	1	>50	0	-
Ingö							74.1	ENE 5	12	0	5	50	1	III
Valdersund	67.1	E 4	12	1	2	50	67.3	E 4	12	1	2	50	0	II
Kinn	63.1	E 5	11	10	1	50	64.0	E 6	50	9	6	20	1	II
Lister	64.2	E 5	11	9	6	50	65.5	E 5	11	8	6	50	2	I
Bären-Insel							79.5	NE 3	11	-4	2	4	0	II
Andanes	74.1	NE 4	17	2	5	50	75.1	NE 2	60	2	5	4	0.5	I
Röst	74.3	E 3	01	3	1	>50	74.5	ENE 4	01	2	0	>50	0	I
Jan Mayen							76.9	ENE 1	01	1	2	-	0	●
Färder	67.9	E 3	16	6	-	50	70.1	ESE 4	40	5	5	50	0.4	I
Vardö	66.7	NE 5	11	-1	7	>50	70.2	ENE 6	60	-2	7	20	1	-
Brönnö	73.4	E 2	00	0	0	>50	73.5	N 1	00	-1	0	>50	0	-
Utsire							63.8	ESE 2	53	9	6	50	-	-
Dombas	60.8	S 3	11	2	2	50	69.1	S 4	61	0	7	10	●	-
Helsingfors	66.9	N 3	01	-0	0	>50	69.7	N 3	00	-2	0	>50	0	5
Vasa	70.1	NNW 3	12	-0	2	>50	71.2	NW 4	00	-1	9	>50	-	0
Kuopio	65.6	NW 5	10	-5	1	>50	68.0	NNW 6	60	-4	7	-	0	-2
Dorpat	66.2	NNW 3	12	1			68.1	NNW 2	07	-2				-2
Riga	65.3	NNE 7	11	3	2	50	68.4	N 4	10	1	1	20	0.2	5
Warschau	65.0	Stille	28	8	4	0.2	-	-	3	47	8	3	1	0.2
Lemberg	66.4	W 1	00	13	0	20	65.4	Stille	11	8	1	-	0	13
Pinsk							67.9	N 1	11	8	2	2	0	9
Wilna							66.4	NNW 4	00	3	0	50	0.1	9
Krakau	64.9	N 1	15	11	1	2	64.8	E 2	29	10	2	0.2	0	12
Posen	64.7	ENE 1	26	9	4	-	66.1	ENE 3	41	8	4	0.03	0.1	9
Prag	62.8	Stille	26	10	4	2	63.5	E 1	11	9	5	4	1	10
Eger	62.8	ESE 1	11	10	1	20	63.4	SSW 1	11	8	1	10	0	11
Freiburg	63.4	Stille	41	10	6	10	63.4	Stille	11	11	6	2	1	13
Kaschau	65.0	SSW 3	11	13	2	10	65.2	SSW 1	11	11	2	10	0	13
Olmütz	63.3	S 2	11	11	3	4	63.6	Stille	11	10	2	20	0	10
Budapest	64.9	SE 2	bed.	14										
Belgrad							64.9	Stille	10	10	3	10	0	12
Serajewo							65.2	"	00	9	1	10	0	12
Agram							64.7	W 2	29	9	3	0.5	0	10
Sofia														
Athen														
Korfu														

STATION	GESTERN NACHMITTAG Luftdruck	Wind	Wetter	Temperat.	W	Sichtweite in km	GESTERN ABEND Luftdruck	Wind	Wetter	Temperat.	W	Sichtweite in km	Niederschlag	Maximum oder Minimum
Turin							762.2	Stille	41	13	-	1		
Genua							62.5	ENE 4	02	0	1	50	-	-
Livorno														
Ancona							64.3	S 1	41	13	2	10	-	-
Maddalena							61.9	ESE 2	13	13	2	2	0	-
Messina														
Tarent														
Venedig							63.0	Stille	00	16	1	10	0	-
Rom							62.3	"	11	16	0	50	0	-
Malta	767.8	ESE 2	10	27	2	50								
Madrid							64.1	N 1	01	10	-	-		
La Coruña							63.0	N 1	01	13	-	-		
Mahon							59.3	Stille	01	14	-	-		
Malaga							63.2	NW 1	01	18	-	-		
Horta														
Rochefort														
Bayonne	60.8	W 4	37	16	-	1	62.6	NW 7	11	13	-	20	1	I
Bordeaux	59.5	SSW 2	11	18	-	20	61.8	WSW 2	11	15	-	20	-	I
Clermont	58.9	Stille	50	14	-	4	60.8	Stille	50	13	-	4	1	II
Dijon	59.4	N 1	11	15	-	4	61.0	N 1	50	15	-	4	0	II
Calais	58.3	SSW 3	11	18	-	50	60.3	WSW 1	50	13	-	10	0	II
Brest														
Paris	59.2	S 2	11	16	-	10	61.0	SE 1	11	15	-	4	1	II
Perpignan	58.6	NW 3	11	17	-	20								
Rennes	56.3	WSW 1	11	15	-	2								
Straßburg	62.7	NNE 1	25	7	-	2	63.4	N 1	25	7	-	2	0	II
Toulouse	60.-	W 1	50	13	-	20	61.8	Stille	11	12	-	4	3	II
Tours	58.9	S 2	11	16	-	10	61.0	"	11	13	-	4	0	II
Ajaccio							61.9	WSW 2	50	14	-	10	1	II
Le Havre	57.9	SSW 2	11	18	-	50	60.1	WSW 3	11	13	-	20	0	II
Marignane							59.6	ENE 3	11	16	-	50	11	II
Nancy	61.6	Stille	01	10	-	4	62.8	E 1	-	7	-	10	0	II
Lerwick	57.1	ENE 2	27	10	3	1	59.3	S 2	27	9	3	1	●	I
Renfrew	56.0	SE 2	11	13	1	20	57.3	ESE 3	10	11	1	10	0	II
Cranwell	58.1	Stille	16	18	2	4	59.6	SW 1	11	12	2	4	1	II
Scilly	56.4	SSW 3	01	14	0	10	57.8	SSW 3	01	12	0	10	0	II
Wick	57.0	S 4	11	13	1	50	57.3	SSE 3	11	11	2	50	0	II
Malinhead	52.5	SSE 5	11	13	0	50	53.1	SSE 4	01	12	1	50	0	II
Tynemouth	59.6	SW 1	25	12	3	1	57.7	SSE 1	15	11	3	2	0.1	II
Pembroke	56.6	SSW 2	00	15	0	50	57.0	SSW 2	01	13	0	50	0	II
Roches Point	55.6	SSW 4	12	14	1	20	56.5	S 4	01	12	-	20	0	II
Croydon	57.8	Stille	25	14	3	2	59.1	SW 2	25	13	3	2	0	II
Aberdeen	57.3	S 2	11	13	1	4	58.2	SSW 2	12	11	2	4	0	II
Valentia	52.4	S 5	11	15	0	50	52.0	SSE 6	12	12	-	50	0	II
Plymouth	57.5	SSW 3	01	14	0	50	59.2	SSW 3	00	12	0	20	●	II
Guernsey	57.5	SW 1	02	14	0	50	59.4	Stille	01	12	0	20	0	II
Stornoway	53.5	S 5	00	14	0	50	54.2	S 2	01	12	0	50	0	II
Holyhead	56.5	S 3	11	14	1	20	57.6	SSE 2	01	11	0	20	0	II
Donaghadee	56.4	SE 3	01	14	0	50	57.0	SE 2	02	12	0	50	●	II
Yarmouth	58.7	S 3	01	14	0	10	60.3	S 3	00	13	1	10	0	II
Blacksod	50.0	- -	11	13	1	50								
Calshot	58.1	Stille	50	13	3	10	60.0	Stille	41	12	6	10	3	II
Thorshavn	55.6	SSE 5	55	9	6	0.5	56.6	Stille	27	9	4	0.2	2	II
Seydisfjord	60.3	ENE 8	59	4	6	20	60.4	ENE 6	59	4	6			II
Akureyri	59.0	SE 2	11	6	2	20	58.1	NW 2	55	5	6			II
Isafjord	57.3	ENE 8	11	5	2	20	56.6	ENE 9	30	5	2			II
Reykjavik	46.2	E 8	10	7	5	4	44.3	E 9	15	9	5	4	0.3	II
Vestmannö														
Mezen							60.0	NE 2	bed.	-14				
Archangel							64.5	NNW 1	½ bed.	-3				
Petersburg							59.2	WNW 2	bed.	3				
Kiew							66.5	NNE 3	"	3				
Nuzgarus							61.4	W 5	"	7				
Odessa							64.8	W 2	≡	10				
Kertsch							65.3	NW 1	bed.	4				

SCHIFFSMELDUNGEN

Datum	Zeit	Breite	Länge v. Gr.	Luftdruck	Wind	Wetter	Temper. Luft	Temper. Wasser	W	Sichtweite in km	Wolken (in Zehntel)	Seegang	Dünung aus
24.25	8a	56.4 N	12.1 W	41	SSE 3	11	12	12	2	20	10	4	SW
"	"	54.6 N	05.1 E	04	SSE 4	22	11	12	0	06	10	4	SE
"	2p	53.4 N	02.5 E	04	SE 2	01	11	12	3	>50	3	0	0
"	2p	58.4 N	11.4 W	43	SSE 6	11	12	10	6	50	10	0	SE
"	8a	59.3 N	11.3 W	47	SE 8	51	11	11	0	50	10	6	SE
"	"	62.4 N	15.5 W	40	SSW 3	11	12	11	5	50	10	2	SW
"	"	49.8 N	11.1 W	41	S 5	11	14	13	2	20	10	3	S
"	2p	52.2 N	13.2 W	43	SSE 6	13	13	11	6	20	10	6	S
"	"	49.1 N	37.2 W	48	W 7	16	11	11	5	50	7	7	W

Datum	Zeit	Breite	Länge v. Gr.	Luftdruck	Wind	Wetter	Temper. Luft	Temper. Wasser	W	Sichtweite in km	Wolken (in Zehntel)	Seegang	Dünung aus
24.25	8a	56.7 N	07.7 W	46	S 6	11	12	9	6	10	10	4	-
"	7p	58.3 N	05.5 W	37	SE 7	55	11	10	6	50	10	4	SE
"	"	56.8 N	06.5 W	37	SE 8	44	11	10	6	10	10	4	SE
"	"	59.1 N	03.2 E	02	S 7	10	10	-	1	50	7	4	SE
"	8a	59.1 N	24.9 W	40	W 7	00	12	13	6	50	2	-	-
"	2p	58.5 N	18.9 W	34	SSW 6	12	12	12	1	50	8	4	SE
"	2p	58.1 N	17.0 W	34	S 6	11	12	11	1	50	8	4	SE

WETTERBERICHT
DER
DEUTSCHEN SEEWARTE

JAHRGANG 50 , Nr. 306 VERLAGSORT HAMBURG Montag, 2. November 1925

Mitteleuropäische **Zeit** — **Luftdruck** reduziert auf 0° Temperatur, Meeresspiegel und Schwere in 45° Breite — **Temperatur** in Celsius-Graden — **Windstärke** nach Beaufortskala (12 = Orkan) — **Wetter:** 00 bis 09 wolkenlos bis halb bedeckt; 10 bis 19 halb bis ganz bedeckt; 20 bis 29 Dunst oder Nebel; 30 bis 39 Schauer; 40 bis 49 Rieselregen; 50 bis 59 sonstiger Regen; 60 bis 69 Schnee; 70 bis 79 Graupel oder Regen und Schnee gemischt; 80 bis 89 Hagel; 90 bis 99 Gewitter — **W** = Witterungsverlauf seit der letzten Beobachtung: 0 = wolkenlos bis halb bedeckt, 1 = wolkig, 2 = anhaltend ganz bedeckt, 3 = Dunst oder Nebel, 4 = dichter Nebel, 5 = Schauer, 6 = Regen oder Rieselregen, 7 = Schnee, 8 = Graupeln oder Hagel, 9 = Gewitter — **Relative Feuchtigkeit:** 0 = 95 bis 100 %, 9 = 90 bis 94 %, 8 = 80 bis 89 %, 7 = 70 bis 79 %, 6 = 60 bis 69 %, 5 = 50 bis 59 %, 4 = 40 bis 49 %, 3 = 30 bis 39 %, 2 = 20 bis 29 %, 1 = 10 bis 19 %

GESTERN NACHMITTAG 2 UHR

DEUTSCHE STATIONEN	Uhrzeit	Luftdruck	Wind	Wetter	Temperat.	Luftdruck Charakter. u. Änder.	W	Schwere in km	Wolken (in Zehntel)	Rel. Feucht.	Seegang	Wolkenhöhe
Borkum	2	763.3	SE 3	11	8	/ −1.0	3	2	10 a-shr.	0	–	7
Helgoland	2	–	SE 5	Nebel	–							
Altenwalde	2	65.6	SE 3	27	3	— 0	3	1	Nebel	0		0
Bremen	2											
Hamburg	2	65.8	E 3	25	8	\ −0.5	4	2	10 shr.	0		
Kiel	2	67.0	ESE 2	11	8	— 0	2	–	10 shr.	0		0
Warnemünde	2											
Swinemünde	2	68.0	ESE 1	10	8	\ −0.5	2	20	9 s shr.	8		5
Rügenwaldermünde	2											
Danzig	2	71.6	NNE 3	11	3	— 0	1	50	8 shr.	6		5
Königsberg	2	71.7	ESE 3	12	3	— 0	0	30	6 shr.	4		3
Memel	2											
Aachen	21	62.0	NE 1	01	9	\ −1.0	0	10	Wolkenlos	7		–
Hannover	2											
Magdeburg	2	65.6	E 2	28	10	\ −1.0	3	2	10 shr.	8		3
Dresden	2	65.2	ENE 2	11	9	/ 0	4	4	10 s shr.	9		4
Berlin	2	66.6	E 2	28	10	\ −1.0	3	2	10 shr.	8		3
Grünberg in Schles.	2											
Breslau	2	66.8	E 2	11	8	— 1	4	10	shr.	9		2
Frankfurt a. M.	2	69.2	Lille	11	10	\ −0.5	2	10	10 shr.	7		3
Karlsruhe	2											
Friedrichshafen	2											
Bamberg	2											
München	2	64.2	SW 2	25	7	— 0	6	4	10 shr.	10		1
Kahler Asten 852	2	–	SE 3	01	6	— 0	0	10	3 s shr.	8		2
Wasserkuppe (Rhön) 950	2											
Feldberg im Taunus 801	2											
Brocken 1142	2											
Fichtelberg 1213	2	58.8	SSE 5	27	3	\ −0.5	4	005	Nebel	10		0
Schauinsland 1600	2											
Feldberg i. Schwarzw. 1497	2											
Zugspitze 2964	2	36.7	Stille	01	0	— 0	0	20	Wolkenlos	9		–
Säntis 2500	2	64.0	SW 1	01	8	\ −0.5	4	50	3 s shr.	9		9
Sonnblick 3106	2	5										

Seehöhe in Metern

Luftdruck der Bergstationen nicht auf Schwere und Meeresspiegel reduziert

GESTERN ABEND 7 UHR

Uhrzeit	Luftdruck	Wind	Wetter	Temperat.	Luftdruck Charakter. u. Änder.	W	Schwere in km	Wolken (in Zehntel)	Rel. Feucht.	Niederschlag	Maximum	Seegang	Wolkenhöhe
7	762.6	SE 4	11	9	/ 0	3	2	10 a-shr.	0	0	–		9
7	–												
7	64.8	ESE 3	15	9	\ −0.5	3	4	10 shr.	9	0	8		5
7	64.6	ESE 2	11	7	/ 0	2	10	10 shr.	9	0	9		3
7	65.6	ESE 4	15	9	\ 0	3	10	10 shr.	9	0	9		4
8	66.5	SE 2	11	8	— 0	2	–	10 shr.	0	0	8		5
8	63.9	E 2	01	7	— 0	2	4	9 shr. 2	8	0	–		6
7	65.1	SE 2	11	5	— 0	1	10	10 shr.	8	0	6		5
7	76.3	E 4	01	3	+0.1	–	–	–	–	–	6		–
7	77.7	ESE 3	11	2	— 0	1	20	10 8 s-w.	8	0	10		5
7	62.0	E 2	11	1	/ 0	0	20	8 shr-w.	6	–	–		7
7													
7	61.0	Stille	01	9	\ −3.5	0	10	1 a-shr.	9	0	13		9
7													
7	64.3	E 3	11	8	\ −0.5	1	92	10 shr.	9	0.3	14		3
7	65.5	E 2	27	9	/ 0	3	2	10 shr.	8	0	10		3
7													
705	65.2	ENE 3	11	8	— 0	3	2	10 s shr.	9	0.3	9		5
7	66.5	ESE 3	11	9	— 0	2	9	10 shr.	8	0	29		5
7	68.2	NE 3	11	7	— 0	4	4	10 shr.	9	0	8		4
7	66.9	E 3	40	8	+0.5	6	4	10 shr.	9	0.1	9		2
7	63.7	W 2	11	9	— 0	2	–	10 shr.	7	0	10		–
7	62.4	E 1	11	7	\ −0.5	2	4	10 shr.	8	0	9		4
7	64.8	Stille	11	6	— 0	*	0.5	10 shr.	9	0	7		0
9h7	66.1	S 2	11	7	+ 0.5	2	20	10 shr.	9	0	10		3
7	66.5	Stille	61	6	— 0	6	2	10 shr.	0	@	7		0
7	–	SE 6	12	4	\ −0.5	2	10	S shr.	0	0	10		2
7	6												
7	6												
7	6	40 SE 5	27	3	— 0	4	0.05	Nebel	0	0	6		0
7	6	33.8 SSE 8	27	3	— 0	4	0.05	Nebel	0	0	3		0
9h8	6												
7	5.37.3	W 1	01	8	— 0	0	50	wolkenlos	4	0	72		9
9h8	5.32.6	W 1	01	1	— 0	0	20	wolkenlos	9	0	–		–
7	5.43.7	SSW 1	00	1	— 0	0	20	4 shr.	7	0	4		4
7	5												

Luftdruck der Bergstationen nicht auf Schwere und Meeresspiegel reduziert

KÜSTENSTATIONEN UND FEUERSCHIFFE

NACHMITTAG UND ABEND DES VORTAGES

List
- 2p: SE 5, bedeckt, leichter Nebel, See M
- 7p: SE 5, " dichter " " M

Bülk
- 2p:
- 7p: 767.3 ESE6 WW4, Temp. 8°, Sicht 20 km, See M

Arkona
- 2p:
- 7p:

Außenjade
- 2p:
- 7p:

Marienleuchte
- 2p: 770.5 ESE 7, WW 11, Temp. 9, Sicht 1 km, See M
- 7p: 770.5 ESE 6, " " 7 " 50 km, See M

Borkumriff
- 2p: 762.7 ESE 6, W01, Temp. 8, W-T 7.1
- 7p:

Amrumbank
- 2p: SE 4, Nebel, See M, W-T 5.5
- 7p: SE 4, bedeckt, " M, W-T 5.5

Adlergrund
- 8p: SE ESE 7, bed. See M, Sicht w. 15 km, W-T 9.2
- 7p: E 7, bed. See M, " " 15 " "

Borkum
- 5p:

HEUTE MORGEN

List
- 8a: SE 6-7, bed. gew. Sicht, See 7
- 11a:

Bülk
- 8a: 763.3 ESE6 WW4, Temp. 5°, Sicht b. 10 km, See M
- 11a:

Arkona
- 8a: SE 5 bed. See M
- 11a: SE 7 wolkig, See M

Außenjade
- 8a:
- 11a:

Marienleuchte
- 8a: 765.4 ESE 7, WW 12, Temp. 6, Sicht b. 20 km, See M
- 11a:

Borkumriff
- 8a: 752.6 SE 5, WW 8, Temp. 9°, 10 m, See M, W-T 8.4
- 11a:

Amrumbank
- 8a: SE 6 bed. See M, W-T 8.6
- 11a:

Adlergrund
- 8a: SE 7, See M, Böenstrm. Sichte, W-T 8.8
- 11a: SE 7 wolkig, See M, W-T 8.8

Helgoland

HEUTE MORGEN 8 UHR

DEUTSCHE STATIONEN	Uhrzeit	Luftdruck	Wind	Wetter	Temperat.	Luftdruck Charakter. u. Änder.	W	Schwere in km	Wolken (in Zehntel)	Rel. Feucht.	Niederschlag	Minimum	Seegang	Wolkenhöhe
Borkum	8	759	SE 4	11	8	/	3	10	10 shr.	0	0	–	M	6
Wilhelmshaven	8	60.8	SSE 4	27	8	/ −1.0	3	2	10 a-shr.	9	0	7		9
Helgoland	8	61.8	SE 5	60	6								M	
Altenwalde	8	61.6	ESE 6	25	7	/ −1.0	3	2	10 shr.	0	0.1	1		0
Bremen	8	60.8	SE 3	21	8	/ −1.0	3	2	10 shr.	0	0	6		3
Hamburg	8	62.2	ESE 5	29	6	/ 0	3	1	Nebel	9	0	6		2
Groß-Borstel	8		E 3	11	6	— —	2	2	10 a-shr.	9	0	6		2
Kiel	8	64.9	SE 3	11	5	— 0.8	2	–	10 shr.	9	0	5		5
Warnemünde	8	64.9	SE 5	11	4	— 0	2	20	9 shr.	8	0	–	M	6
Swinemünde	8	66.8	SE 3	10	2	+ 0.5	2	20	7 s shr.	8	0	2		5
Rügenwaldermünde	8	69.4	ESE 3	Nebel	0	— 0.5	–			8	0	0	I	–
Danzig	8	77.0	ESE 3	11	0	— 0	1	50	7 s shr.	7	0	-0		6
Königsberg	8	73.0	SE 3	04	-3	/ +0.5	0	50	4 shr.	8	0	-4		5
Memel	8	73.3	E 2	00	-3	/ 0	0	50	wolkenlos	8	0		8	–
Aachen	8	58.9	SE 1	11	9	— 9	1	10	10 shr.	8	0	6		6
Lüdenscheid	8	60.1	SE 1	11	7	/ +2.5	2	0.2	9 shr.	9	0	7		6
Hannover	8	61.1	ESE 3	23	8	/ +0.5	2	2	10 shr.	9	1	7		5
Magdeburg	8	62.7	E 2	11	8	/ 0	2	4	10 shr.	8	@	8		4
	8													
Dresden	805	63.3	ESE 4	11	8	— 0.8	1	20	9 s shr.	8	0	7		6
Berlin	8	64.6	ESE 2	11	6	— 0.5	2	2	8 shr.	8	0	5		4
Grünberg i. Schles.	8	67.3	ENE 4	11	4	— 0	3	10	10 shr.	8	0	4		4
Breslau	8	66.5	ESE 2	11	5	/ +0.5	1	10	10 shr.	9	0	5		4
Frankfurt a. M.	8	61.8	Stille	27	7	— 0	3	2	10 shr.	8	0	7		3
Karlsruhe	7h8	60.9	E 1	27	6	— 0	3	2	10 shr.	9	0	6		3
Friedrichshafen	8	63.2	NNE 1	27	5	— 0	3	0.2	Nebel	0	0	4		0
Bamberg	8	62.9	SE 2	11	7	— 0	2	50	10 shr.	8	0	6		7
München	8	63.3	SE 2	28	4	— 0	4	2	10 shr.	0	0	3		
Kahler Asten 852	8	–	SW 4	27	2	— 0	4	0.05	Nebel	0	0	2		0
Wasserkuppe (Rhön) 950	8	6												
Feldberg im Taunus 801	8	6.9.6	SE 3	27	2	— 0	4	0.2	"	0	0	1		–
Brocken 1142	8	6.6.3	ESE 5	27	2	— 0	6	0.05	Nebel	0	2	3		0
Fichtelberg 1213	8	6.5.7	SSE 5	27	3	— 0	4	0.05	Nebel	0	1	2		0
Schauinsland 1600	7h8	6.2.3	S 5	25	1	0	3	0.05	" 6 s	0	0.2	-1		0
Feldberg i. Schwarzw. 1497	7h8	5.5.6	SW 2	12	6	— 0.5	0	50	4 shr.	8	0	6		5
Zugspitze 2964	7h8	5.3.1	WNW 2	01	-2	— 0	0	20	wolkenlos	9	0	-3		–
Säntis 2500	8	5.6.2	WNW 5	21	0	— 0.5	0	0.2	Nebel	0	0	-1		0
Sonnblick 3106	8	5												

Seehöhe in Metern

Luftdruck der Bergstationen nicht auf Schwere und Meeresspiegel reduziert

Nachdruck und Verwertung für öffentliche Vorhersage verboten!

Montag, den 2. November 1925

DEUTSCHE

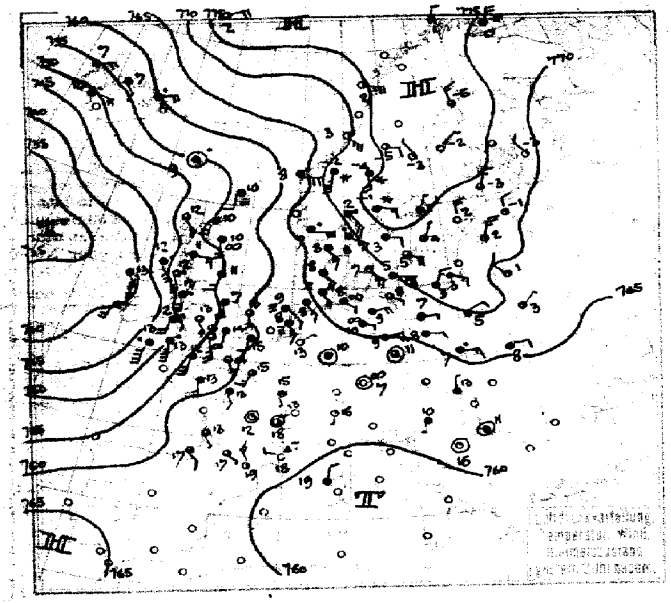

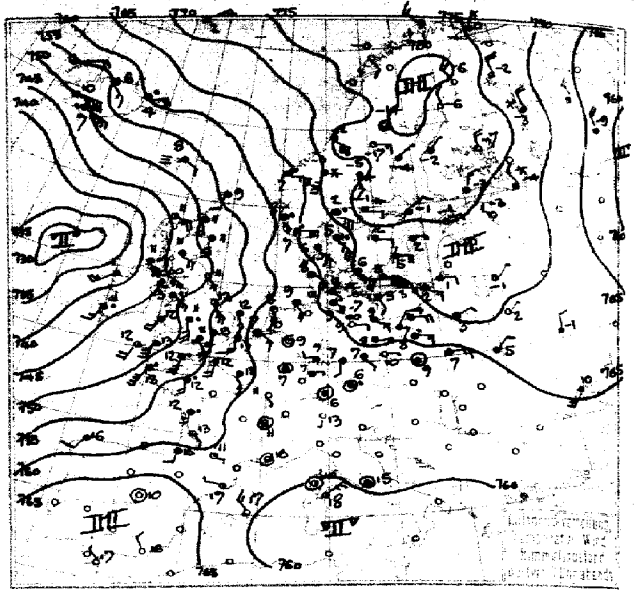

Luftdruck, Temperatur, Wind, Himmelszustand der nördlichen Halbkugel

vom Montag, den 2. November 1925 morgens.

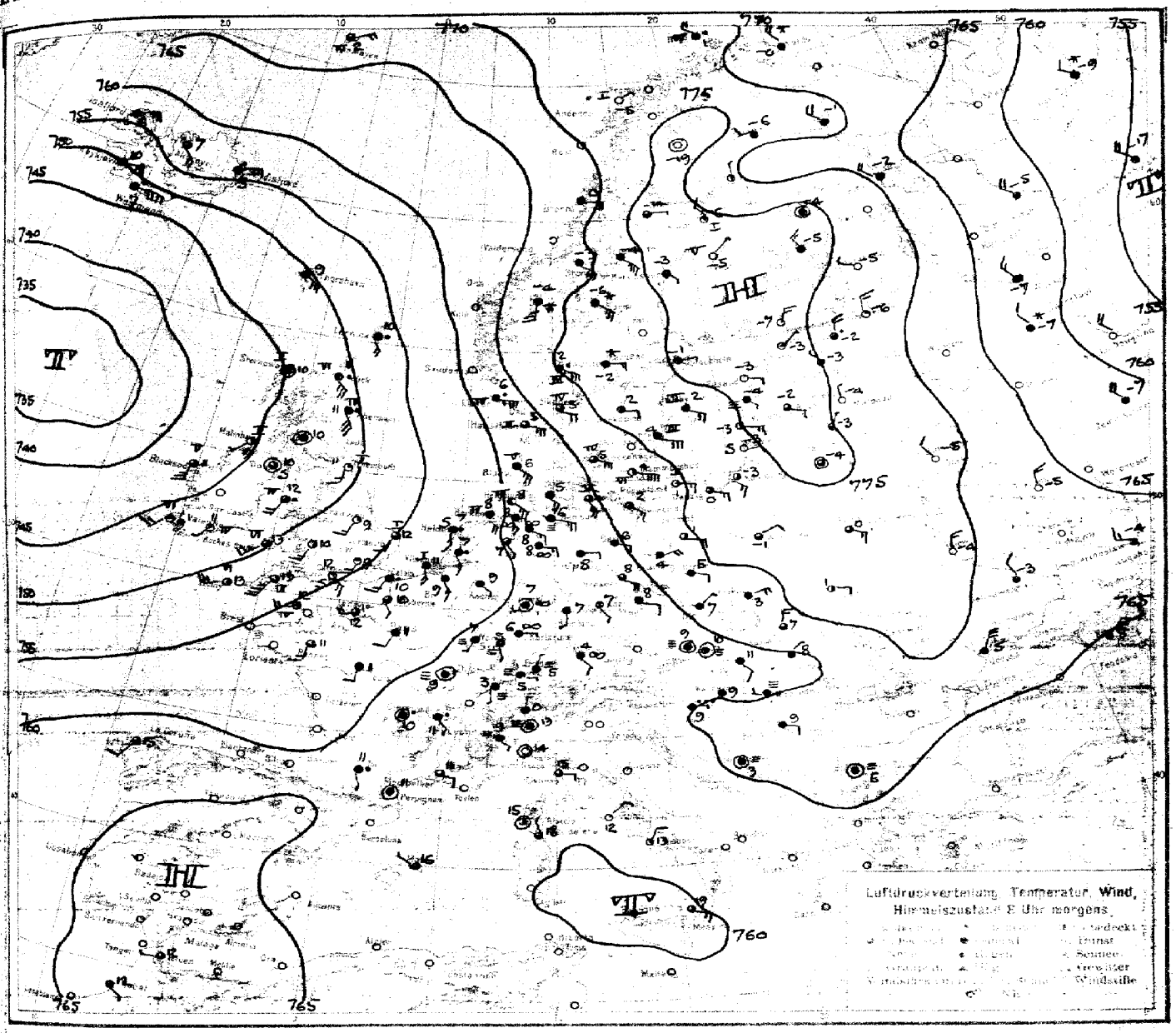

Montag, den 2. November 1925

ALLGEMEINE ÜBERSICHT 8 Uhr morgens:

Mit einem primären Druckfallgebiet, das Großbritannien gestern in nordöstlicher Richtung überquerte, nahm die Südströmung an der Vorderseite der atlantischen Depression erheblich zu. Am Südwestabhange des skandinavischen Hochs begannen über Deutschland ferner wärmere und feuchte Luftmassen, die dieser Südströmung entstammten, über der hier dünnen kalten Bodenschicht aufzugleiten und verursachten eine ausgedehnte stratus-Decke, aus der Nebelrieseln eintrat. Ueber Dänemark und Skandinavien ging das Nebelrieseln in Aufgleitregen über.

Heute morgen ist von Großbritannien her ein anscheinend primärer Luftdruckanstieg in östlicher Ausbreitung begriffen. Bereits hat über Grossbritannien eine westliche Strömung eingesetzt, die, in abgleitender Bewegung begriffen, dort Aufklarung bringt. Mit dem Druckanstieg im Westen dürfte das Azorenhoch einen neuen Vorstoß machen. Ein Teil der atlantischen Mutterzyklone scheint sich abzuspalten, um über das Nordmeer seinen Weg zu suchen. Die Mutterzyklone wird nach vorübergehender leichter Auffüllung vom Ozean her neue Energie zugeführt erhalten.

WETTERAUSSICHTEN AN DER DEUTSCHEN KÜSTE für Dienstag, den 3. November 1925

NORDSEE, westl. OSTSEE: Mäßige Winde aus Süd bis Ost, heiter bis wolkig, trocken, Temperatur zunächst wenig verändert.

östl. OSTSEE: Ww. Swinemünde: Starke Winde zunächst aus SE, später böig und nach W bis NW drehend, wolkig, Regen und Graupelschauer, Nachtfrost.

Ww. Königsberg: Bei rauhen östlichen Winden noch kalt, wolkig, trocken.

Sturmwarnungen: 1. Nov. Bortumriff bis Warnemünde gewarnt, Gefahr frischer bis starker Südostwinde. Signalball. (8h 30' nachm.)
1. Nov. Swinemünde gewarnt: Gefahr stark auffrischender Südost- bis Ostwinde. Signalball. (8h 30' nachm.)

i.A. Dr. Ahlgrimm.

Klaudruck: Harting & Co., Hamburg

Montag, 2. November 1925 Nr. 306

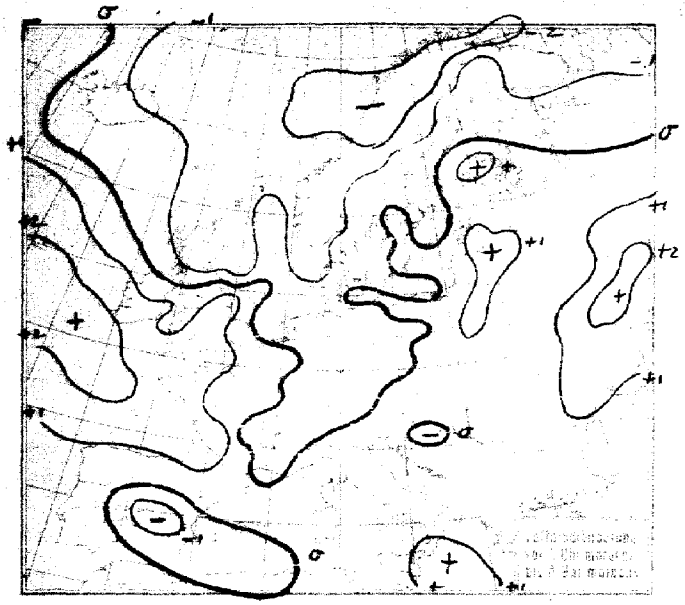

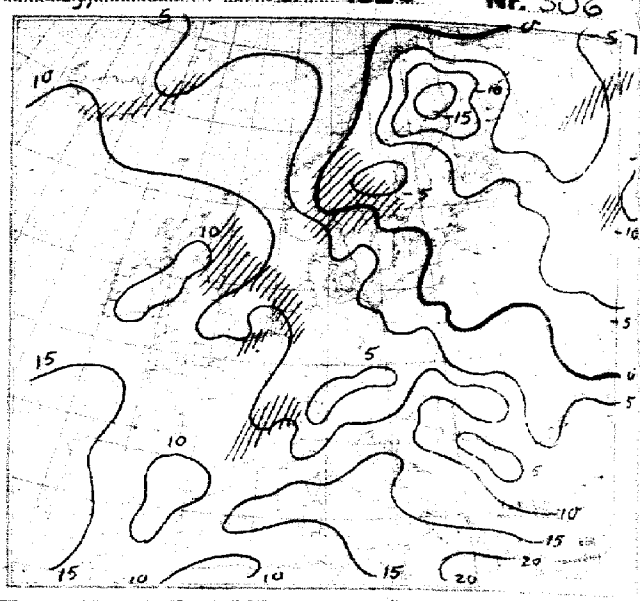

NACH AUFZEICHNUNGEN DER REGISTRIERAPPARATE ZU HAMBURG SEIT GESTERN 8 UHR MORGENS (M. E. Z.)

STUNDE		9	10	11	12m	1	2	3	4	5	6	7	8	9	10	11	12n	1	2	3	4	5	6	7	8
Thermograph		6.9	7.2	7.6	8.0	8.2	8.4	8.7	8.8	8.8	8.7	8.4	8.4	8.4	8.2	8.1	8.0	8.0	7.8	7.5	7.2	7.0	6.7	6.4	5.8
Barograph		62.5	62.1	62.4	62.5	62.4	62.1	61.8	61.8	61.7	61.9	61.8	61.9	61.4	60.7	60.6	60.3	60.2	59.8	59.2	58.7	58.0	58.4	58.3	58.5
Anemograph	Richtung	ESE	ESE	ESE	ESE	ESE	ESE	ESE	ESE	ESE	ESE	ESE	ESE	ESE	ESE	ESE	ESE	ESE	ESE	ESE	ESE	ESE	ESE	ESE	ESE
	m. p. S.	5.0	5.0	4.8	4.0	8.2	3.4	3.8	3.4	4.2	5.0	5.0	6.6	6.4	7.0	8.0	8.0	6.6	6.4	6.8	6.8	7.0	7.2	8.2	8.0
Regenmesser		—	—	—	—	—	—	—	—	—	—	—	—	—	—	—	—	—	—	—	—	—	—	—	—
Sonnenscheindauer in Std.		—	—	—	—	—	—	—	—	—	—	—	—	—	—	—	—	—	—	—	—	—	—	—	—

AUFSTIEGE

STATION Wind in m./S.	Seehöhe	Zeit	Boden	200	500	1000	1500	2000	2500	3000	3500	4000	4500	5000	Bemerkungen
					Richtung, Stärke und Geschwindigkeit des Windes										Sichtw. bis Kilom.
Abisko		9a	—	NE 6	NE 6										
Godthaab		"	"	NE 17	NE 9	ESE 7	ESE 7	SE 5	—	NE 1	—	NNW 5			
Plymouth		2p	NE 1	NE 2											
Teddington		"	—	S E	SSW 1	S 15	S 15	—	—	SSW 19	—	SW 35			
Münster		"	NE 5	SE 2											
Croydon		7p	S 7	S E 13											
Lympne		"	—	SSE 17	SSE 17	S 17									
Le Havre		"	S E 11	S 18	SSW 5										
Marignane		"	—	—	NW 1	NNW 5	E 3 5 3	E 1							
Tours		"	—	—	SSW 10	SW S 10	SW S 18								
					Heute										
Croydon		8a	SSW 5	SW W 13	S SW W 14	SW W 13									
Calshot		"	WSW 5	SW W 11	SW W 11										
Kopenhagen		"	N 5	N 11	N N W 7	NE 4	SE E 7								
Warschau		"	ENE 1	—	S 8	SW 3 6	SSE 4	SE 2	—	S 9					
Brest-Litowsk		"	—		ESE 10	E 7	ENE 3	S E 5	—	NNW 19					
Dresden		"	SE 4	ESE 5	NW SW	SE 7	dto								10 "
Breslau		"	ESE 2	NE 5	E 7	dto									10 "
Leipzig		7a	E 1	ESE 3	SE 6	SE 5	SW								4 "
Gemma		8a	Stille	—	—	SSE 1	—	—	—	SSE 4	—	—	—	—	6000 NW 81
Rom		"	NE 3	—	SW 1	—	—	—	—	SE 25 3					
Livorno		"	E 2 N 3	NE 1											
Biscaya		"	W 2 3	—	S 7	NE 3 E 4	NE 8	E 2	—	N 2	—	—	NW 4		
Rabat		4	ESE 2	—	SE 25 3	SW 4	SW W 6	SW 25 7	—	NW 17	—	N 6			

Montag, d. 2. November 1925.

STATION	MORGEN Luftdruck	Wind	Wetter	Temperat.	Luftdruck Charakter. u. Änder.	W	Sichtweite in km	Wolken (in Zehnteln)	Rel. Feuchtigkeit	Niederschlag	Minimum	Seegang
Wien	764.2	Stille	Nebel	9	/ -0.1				0	0	8	-
Zürich	64.1	E 1	27	5	- 0	3	0.2	Nebel	0	0.4	5	-
Bern	62.4	S 1	27	3	^ 0	4	0.2	"	0	0	3	-
Genf												
Lugano	63.3	N 1	11	10	- 0	1	10	10	8	0	8	-
Hohler	56.7	S 3	50	7	\ -0.5	6	4	10	9	∅		S
Vlissingen	56.9	S 4	11	11	- 0	6	10	10	9	1		I
Utrecht	57.9	SSE 3	51	7	\ 0	2	4	10	9	0.1	6	-
Kopenhagen	67.5	ESE 6	11	5	\ -0.5	1	2	8	6	0	-	W
Skagen	67.7	ESE 4	16	5	\ -0.5	5	10	9	9	7	-	W
Hanstholm	64.0	ESE 5	11	5	\ -1.0	2	2	9	9	0	-	W
Blaavandshuk	61.2	SSE 5	11	6	\ -1.0	3	2	10	-	0	-	W
Hammershus	68.4	ESE 8	01	4	\ -0.5	0	50	8	8	0	-	W
Abisko												-
Haparanda	70.2	N 1	01	-	\ -0.5	0	>50	1	8	0	-	-
Stensele	77.6	E 1	10	-14	\ -2.0	3	50	9	0	0	-5	-
Oestersund	73.6	SSE 7	11	-4	\ -1.0	1	>50	10	7	0	-7	-
Hernösand	75.9	SE 1	11	-3	\ -0.5	1	>50	8	8	0	-	-
Särna	72.7	SE 5	65	-6	\ -0.5	7	1	10	9	7	-6	-
Karlstad	74.0	E 3	65	-2	- 0	7	1	10	8	7	-2	-
Stockholm	75.2	E 1	12	-1	\ -0.5	1	10	10	8	0	-4	-
Jonköping	71.6	E 2	11	2	\ -0.5	2	50	10	7	0	2	-
Wisby	73.9	ESE 3	11	2	\ 0	2	>50	10	7	0		E
Kalmar	71.5	ESE 6	12	4	\ +1.0	6	-	10	8	0.1		E
Gällivare	75.6	Stille	01	-18	\ -2.0	0	>50	wolkenl.	8	0	-21	-
Karlshamn												-
Bjuröklubb	76.3	NW 2	01	-6	\ -1.0	1	>50	3	-	0	-	S
Quade Hook												-
Spitzbergen	65.0	Stille	17	- 9	\ -1.0	7	20	10	9	1	-	-
Ingö	70.3	NW 4	50	1	\ -1.5	2	50	10	7	0.2	-	E
Valdersund												-
Klim												-
Lister	63.4	E 7	44	6	\ -1.0	6	50	10	9	3	-	W
Bären-Insel	68.6	NNW 4	27	-0	\ -1.5	3	1	10	0	∅	-	W
Andânes	71.9	NE 1	01	-6	\ -1.5	0	>50	wolkenl.	7	0	-	I
Röst												-
Jan Mayen	69.8	ENE 4	11	2	\ -1.0	2	50	8	8	0	-	W
Färder	70.3	NE 6	55	2	\ -1.5	6	20	10	-	11	-	W
Vardö	68.3	NW 4	60	-0	\ -2.0	6	>50	10	8	1	-	-
Brönnö	68.2	E 4	12	0	\ -2.5	1	>50	10	8	0	-	-
Visby												-
Dombas	68.8	S 5	61	-4	\ -1.0	7	1	10	9	2	-6	-
Helsingfors	76.5	NNE 3	01	-7	- 0	0	>50	wolkenl.	7	0	-9	-
Vasa	77.1	NE 1	00	-5	- 0	0	>50	"	8	-	-5	-
Kuopio	75.5	NNW 3	12	-6	/ 0	9	>50	10	8	0	-8	-
Dorpat	75.8	ESE 2	11	-2	/ +1.5	1	10	9	8	0	-6	-
Riga	75.2	NW 1	12	-3	/ +0.2				0	-4		-
Warschau	71.9	ENE 2	11	-1	/ +1.0	1	20	8	7	0	-3	-
Lemberg	71.3	E 2	11	1	- 0	2	10	6	8	0	0	-
Pinsk	72.1	ESE 3	01	0	/ +0.5	0	60	8	7	0	-0	-
Wilna	73.4	Stille	11	-4	/ +0.5	3	4	9	9	0	-7	-
Krakau	68.0	ENE 4	11	3	- 0	5	10	10	0	0.2	3	-
Posen	69.1	E 4	01	1	- 0	1	10	5	8	0	-0	-
Prag	63.6	ESE 2	11	8	- 0	3	4	10	9	0	8	-
Eger	63.2	SE 1	11	7	\ -0.5	1	20	6	0	0	5	-
Preßburg	63.7	Stille	27	10	- 0	4	1	Nebel	0	0	9	-
Kaschau	65.9	N 3	10	7	/ +0.5	2	20	9	8	0	6	-
Olmütz	65.3	NE 1	11	7	- 0	2	20	10	9	0	8	-
Budapest	64.7	ESE 2	bed.	11	/ +0.8				9	-	10	-
Belgrad	65.5	ESE 2	11	9	/ +0.5	5	10	10	9	1	9	-
Serajewo	66.0	Stille	27	3	/ +0.5	0	0.5	Nebel	0	0	2	-
Agram	65.0	E 1	40	9	\ 0	6	4	10	0	0.3	9	-
Sofia	66.2	Stille	Nebel	6	/ +0.5				9	0	5	-
Athen												-
Korfu												-
Turin	62.7	SE 1	27	9	- 0	4	-	9	-	-	7	-
Genua	66.1	Stille	00	14	- 0	1	10	-	-	7	-	-
Livorno	60.7	E 2	12	15	- 0	1	20	7	ew	7	0	-
Ancona												-
Maddalena	61.0	NNW 1	11	15	/ +0.5	5	10	7	s	7	0.4	-
Messina	59.7	ESE 3	11	19	/ +1.0	2	20	5	s	7	-	W
Tarent												-
Venedig												-
Rom												-
Malta	32.4	ESE 5	15	12	-	-	-	-	-	-	-	-
Madrid												
La Coruña												
Mahon												
Malaga												
Horta												
Funchal												

STATION	MORGEN Luftdruck	Wind	Wetter	Temperat.	Luftdruck Charakter. u. Änder.	W	Sichtweite in km	Wolken (in Zehnteln)	Rel. Feuchtigkeit	Niederschlag	Minimum	Seegang
Rochefort						-						-
Bayonne												-
Bordeaux												-
Clermont	760.4	Stille	So	10	\ -0.5		2	10			11	-
Dijon	60.1	"	25	9	\ 0	-	0.5	Nebel		0.1	-	-
Calais	55.7	SSW 3	So	10	\ 0		20	9		3	-	-
Brest												-
Paris	58.4	SSW 2	11	11	/ -0.5	-	10	10	-	5	10	
Perpignan	60.5	Stille	11	11	/ 0	-	>50	10	-	-	-	
Rennes	57.3	S 3	11	11	/ +1.0	-	10	8	-	1	11	-
Straßburg	61.4	S 1	25	S	\ -0.5	-	0.5	Nebel	-	0	6	-
Toulouse	61.5	SSE 1	30	11	/ +1.0	-	50	10	-	19	9	-
Tours	58.9	S 2	11	11	/ +0.5	-	10	10	-	8	11	-
Ajaccio	61.1	Stille	01	15	/ +0.5	-	50	5	-	0	-	S
Le Havre	59.5	WSW 4	11	12	/ +1.0	-	20	7	-	10	-	W
Marignane	61.2	ESE 2	11	11	\ 0	-	50	9	-	0	10	-
Nancy	60.7	SSW 1	20	7	\ -	-	0.5	Nebel	-	0	-	-
Lerwick	53.6	SSE 4	So	10	\ -0.5	4	2	10	9	2	-	-
Renfrew	46.3	Stille	16	10	\ -1.0	6	2	10	9	0.6	-	-
Cranwell	52.3	SSW 3	01	9	/ -	0	20	1	9	6	8	
Scilly	50.6	WSW 5	02	13	/ +1.0	0	20	6	9	2	-	W
Wick	48.3	SSE 5	51	11	\ -1.0	6	20	10	0	0.2	-	W
Mailnhead												
Tynemouth	48.6	S 3	6	11	- 0	6	20	3	9	2	-	E
Pembroke	48.3	SW 5	12	13	/ +0.5	6	20	7	8	3	-	W
Roches Point												
Croydon	54.8	SSW 3	01	9	/ +1.0	0	10	1	0	11	9	-
Aberdeen	48.2	SSE 5	55	11	\ -1.0	6	10	10	0	6	-	W
Valentia	45.4	SW 3	01	9	/ +2.0	5	50	1	8	6	-	W
Plymouth	52.3	SW 7	11	13	/ +1.0	1	10	7	8	0.2	-	W
Guernsey	56.0	WSW 3	01	12	/ +1.0	0	20	1	9	0.6	-	W
Stornoway												
Holyhead	47.2	SSW 4	30	12	/ +1.0	6	20	8	9	5	-	W
Donaghadee	46.2	Stille	16	10	- 0	6	50	6	0	4	-	W
Yarmouth	55.0	SSW 3	10	12	\ 0	6	10	8	0	4	-	E
Blacksod	42.0	S 5	11	11	/ +1.0	S	50	7	7	2	-	E
Calshot	54.4	WSW 3	01	12	/ +1.0	1	20	3	7	9	-	S
Thorshavn	50.7	SE 6	11	9	\ -1.0	S	4	10	0	0.4	-	
Seydisfjord	57.5	ENE 6	55	5	\ -1.0	6	-	10	-	-	-	
Acureyri	58.0	SE 4	11	7	\ -1.0	1	-	9	-	-	-	
Isafjord	58.1	ENE 5	13	6	- 0	2	-	10	-	-	-	
Reykjavik	48.6	E 5	11	10	\ -0.5	2	-	10	4	0	-	-
Vestmannö	46.2	E 9	51	7	\ -0.6	6	-	10	-	-	-	
Alexandrovsk												
Archangelsk												
Ust-Zylma	56.6	NE 2	*	-10	\ -1.9					0		
Matochkin-Sharr	60.5	NE 4	bed.	-13	\ -0.3					0		
Dickson	60.9	ESE 3	"	-12	- 0					0		
Petersburg	72.9	N 3	14	-6	/ +0.6					1		
Tscherdyn	42.3	N 5	*	-16	/ +0.4					0		
Moskau												
Kasan	54.3	W 3	1/2 bed.	-12	/ +1.0					1		
Kiew	71.0	N 3	*	-4	/ +1.3					0		
Ufa	51.0	WSW 7	bed.	-12	/ +1.4					0		
Saratow	61.2	WSW 3	heiter	-4	/ +0.3					-		
Orenburg												
Odessa	64.0	WNW 2	≡	5	/ +1.1					1		
Sewastopol												
Astrachan	63.2	N 1	bed.	1	/ +1.0					0		
Emba												
Batum												
Baku	62.2	NNW 2	-	-	-					-		
Tobolsk												
Omsk												
Tashkent												
V. Imbatskoe												
Tomsk	68.2	S 2	1/4 bed.	-9	- 0.1					0		
Irkutsk												
Jakutsk	66.5	SW 1	3/4 bed.	-16	/ +0.3					0		
Wladivostok	62.9	SW 3	heiter	-3	/ +0.4					0		
Tanger												
Agadir												
Bou Denib												
Oran												
Algier												
Setif												
Tunis												
Aleppo												
Beyruth												

NORD-AMERIKA 2 UHR NACHTS

	Luftdr.	Wind		Luftdr.	Wind		Luftdr.	Wind		Luftdr.	Wind		Luftdr.	Wind
St. Johns			La Paz			Bermuda	768	NE 4	Duluth	771	W 1	Tatoosh	761	S 3
Sydney			Edmonton			Key West	62	E 3	Huron	69	NE 1	San Francisco	61	W 4
Father Point			Nantucket	769	SW 3	Little Rock	68	NE 2	Salt Lake City	56	NW 1	San Diego	61	W 2
Parry Sound			Washington	72	S 1	Nashville	69	NE 2	Helena	63	NW 1	Forth Worth	66	NE 1
White River			Hatteras	70	NE 3	Cleveland	71	SE 1	Denver	66	NE 1	El Paso	61	W 1
Winnipeg			Charleston	68	NE 4	Chicago	72	W 1	Eastburg	63	NW 1	Belle Isle		

Montag, 2. November 1925

STATION	GESTERN NACHMITTAG Luftdruck	Wind	Wetter	Temperat.	W	Sichtweite in km	GESTERN ABEND Luftdruck	Wind	Wetter	Temperat.	W	Sichtweite in km	Niederschlag	Maximum der Temperatur
Wien	7						765.2	NNW 1	bd.	7				
Zürich														
Bern	33.7	NE 1	vl.	8	4	250	64.8	NW 1	29	6	1	0.2	0	24
Genf	63.2	SW 1	00	13	3	10								
Lugano	63.0	S 1	01	16	0	20	62.4	S 1	00	13	0	50	0	17
Helder	61.3	SE 2	21	9	1	1	60.6	SSE 3	05	8	3	4	0	1
Vlissingen							60.8	SE 3	00	7	3	4	⊜	5
Utrecht	62.1	SE 3	27	8	3	0.2								
Kopenhagen	69.8	ESE 5	11	7	2	50	70.0	SE 5	11	6	2	20	●	
Skagen	69.7	ESE 5	40	6	6	2	69.7	SE 5	40	5	6	4	10	
Hanstholm	66.6	SE 3	11	8	2	10	66.5	SE 5	11	6	2	10	0	
Esavasdahas	65.4	SE 4	16	8	6	10	65.0	SE 4	16	8	5	10	●	
Hammershus	69.8	E 5	11	5	2	50	69.7	ESE 8	11	5	2	50	0	
Abisko														
Haparanda	78.3	WNW 3	11	-5	1	250	78.3	WNW 2	11	-6	1	–	0	-4
Stensele							80.7	Stille	12	-14	0	50	0	-9
Oestersund	77.0	E 2	01	-5	1	250	77.9	E 3	01	-7	1	–	0	-5
Hernösand	77.7	NW 1	01	-3	1	250	77.8	NE 1	11	-4	2	250	1	
Särna	75.5	SSE 3	65	-4	7	1	74.8	SSE 3	65	-5	7	–	3	-5
Karlstad	75.5	E 3	05	-1	7	–	75.3	E 2	65	-1	7	–	3	2
Stockholm	75.4	NNE 1	11	1	2	10	75.9	NE 2	00	-1	2	20	⊜	1
Jonköping	75.4	E 2	11	3	2	50	75.6	E 2	11	2	6	–	0.5	4
Wisby	73.8	NNE 1	11	4	2	250	74.1	E 1	11	2	2	250	0	
Kalmar	72.4	E 4	11	5	2	–	73.0	E 4	11	5	1	–	0	
Gällivare							81.4	Stille	00	-18	0	250	0	-4
Karlshamn														
Bjuröklubb	71.1	NW 4	01	-2	0	250	78.7	NW 5	01	-5	0	250	0	
Quade Hook														
Spitzbergen	73.2	SW 2	60	6	7	10								
Jagö	77.6	W 2	13	1	2	50	76.6	NW 3	11	1	2	50	0	
Valdersund	67.6	ESE 5	11	3	2	50	66.6	ESE 6	00	2	1	20	0	
Kinn	67.2	E 6	55	8	0	10	63.8	E 7	58	7	6	1	14	
Lister	66.0	ESE 6	45	7	6	10	65.7	E 6	45	7	6	20	1	
Bären-Insel	72.8	NW 4	10	-2	7	4	75.5	NW 4	12	-1	2	4	⊜	
Andänes							7.5	SE 2	00	-0	0	250	0	
Röst	75.6	E 5	01	2	0	250								
Jan Mayen	75.6	ENE 4	16	2	6	–	74.5	NE 5	11	2	≡	–	●	
Färder	72.1	SE 5	55	2	6	20	72.4	ESE 5	53	2	6	50	13	
Vardö	75.0	NNE 4	40	0	7	50	74.6	NNE 4	11	0	2	50	0.1	–
Brönnö							75.8	E 4	01	-1	0	250	0	–
Utsire							69.8	SE 5	82	8	6	20	5	
Dombas	70.5	> 7	05	-2	7	2	70.7	S 7	61	-3	7	1	–	–
Helsingfors	71.2	NNE 3	12	-3	0	250	75.3	NNE 3	11	-3	1	250	0	-2
Vasa	72.1	NE 2	00	-2	0	250	72.6	NE 1	12	-2	0	250	–	1
Kuopio							76.3	N 4	01	-7	0	0.2	0	-4
Dorpat	71.1	V 2	bd.	-1			73.3	NW 2	½bd.	-3				-1
Riga	71.3	WNE 5	01	2	1	250								
Warschau	67.4	ENE 5	11	5	2	10	70.4	ENE 2	11	3	2	2	0	5
Lemberg	67.4	E 2	11	8	2	2	68.4	NE 2	11	3	2	2	0	8
Plask	69.8	NE 1	21	3	0	4	62.0	NE 1	00	2	0	4	0	3
Wilna	69.8	NW 2	02	1	0	–	72.5	NE 1	01	-1	0	20	–	3
Krakau	66.4	E 3	41	17	3	4	66.9	E 3	11	7	5	4	–	9
Posen	68.5	E 1	11	7	1	20	69.7	E 4	11	4	2	4	0	9
Prag	66.7	Stille	11	11	2	10	69.4	E 1	00	10	1	2	0	11
Eger	67.5	>Stille	11	8	2	10	63.9	SE 1	11	7	2	10	0	8
Preßburg	63.4	11	11	12	6	4	66.0	Stille	11	11	2	1	0.6	12
Kaschau	64.4	N 3	11	11	2	4	64.3	N 4	11	10	5	4	●	11
Olmütz	64.2	NE 2	11	12	6	10	64.9	Stille	11	9	2	40	0	13
Budapest	64.3	N 1	bd.	13										
Belgrad	63.7	Stille	11	11	2	4								
Sarajewo	61.1	Stille	02	16	5	0.2								
Agram	64.0	S 1	11	10	2	4								
Sofia														13
Athen														
Korfu														

STATION	GESTERN NACHMITTAG Luftdruck	Wind	Wetter	Temperat.	W	Sichtweite in km	GESTERN ABEND Luftdruck	Wind	Wetter	Temperat.	W	Sichtweite in km	Niederschlag	Maximum der Temperatur
Turin	7						742.3	SE 1	01	14			0	20
Genua														
Livorno														
Ancona														
Maddalena							59.7	NE 5	14	18	7	4	0	7
Messina														
Tarent														
Venedig														
Rom							61.5	NNE 2	40	15	5	10	0.4	15
Malta														
Madrid							66.0	Stille	00	10				
La Coruña							59.1	SSW 2	½bd.	16				
Mahon							60.0	ENE 3	½ bd.	16				
Malaga														
Horta							61.1	WSW 6	01	20	0	50	01	18
Rochefort					–		59.2	SSE 4	50	12			0.5	1
Bayonne ✓	61.1	SE 2	11	12	–	20	64.2	S 2	11	16			20	2
Bordeaux ✓	61.1	SE 1	11	13	–	20	59.6	SE 2	—	12			20	0
Clermont ✓	62.3	Stille	01	12		10								
Dijon ✓	62.1	SSE 1	01	15	–	4	61.7	SSE 1	—	11			0.2	0
Calais	59.9	S 2	11	15		20	58.5	S 3	11	13			20	0
Brest ✓	57.3	SSE 5	—	—		–	58.0	SSW 8	20	13			10	
Paris ✓	61.1	SSW 3	11	15	–	20	59.6	SSE 3	11	15			10	0
Perpignan ✓	61.4	NW 3	01	19	–	250								
Rennes	58.6	SSE 3	11	13	–	20	56.9	SSE 4	30	12			2	4
Straßburg	63.9	Stille	11	7		4	63.4	Stille	11	7			2	–
Toulouse ✓	61.3	ESE 1	11	17	–	250	60.9	E 1	01	11			250	0
Tours ✓	62.4	SSE 2	11	13		4								
Ajaccio ✓	59.9	N 2	11	19	–	50	60.0	Stille	11	10			50	0
Le Havre	59.2	SSE 3	11	14	–	20	57.2	S 4	11	12			20	0
Marignane	61.2	W 2	37	18	–	250	61.8	Stille	11	16			50	0
Nancy	63.5	E 1	11	7		2								
Lerwick	52.4	S 2	29	10	4	0.5	56.7	S 2	15	9	2	2	1	–
Renfrew	48.5	E 8	12	11	1	10	49.4	ESE 4	11			2	10	0
Cranwell	56.6	SSE 4	11	7	2	10	55.1	SSE 5	10	12	1	14	●	
Scilly	46.7	S 8	57	13	6	10	48.0	SSW 4	00	12	6	20	13	
Wick	56.7	S 4	11	10	2	50	52.5	SSE 4	11	11	2	20	0	
Malinhead	45.8	SE 6	50	12	7	20	41.6	ESE 7	55	11	6	50	6	
Tynemouth	55.9	S 3	15	11	3	10	51.7	SE 4	10	11	2	20	0	
Pembroke	47.8	S 4	45	12	6	10	46.5	SSW 4	10	12	6	50	18	
Roches Point	41.9	S 5	55	13	6	7								
Croydon	56.2	S 4	12	14	2	20	56.0	SSE 4	11	13	2	20	0	
Aberdeen	56.3	SSE 3	25	10	4	2	53.7	SSE 5	11	11	2	10	●	
Valentia	40.4	SSW 4	53	11	6	50	41.6	SSW 3	35	11	5	20	–	
Plymouth	52.5	SSE 7	59	13	6	4	49.5	S 6	17	12	6	20	18	
Guernsey	55.8	S 6	11	12	1	50	53.2	S 5	51	12	6	10	9	
Holyhead	51.3	SSE 6	50	12	5	50	46.3	SSE 6	50	12	5	50	2	
Donaghadee	51.7	SSE 6	35	12	0	50	46	SSE 8	25	12	3	10	8	
Yarmouth	40.4	SSE 4	00	13	3	20	58.3	SSE 3	10	12	1	4	0	
Blacksod	39.2	SSE 5	11	13	5	50	37.0	SW 5	11	11	5	50	2	
Calshot	57.3	SSE 5	11	13	2	20	54.7	SSE 6	59	11	0	10	4	
Thorshavn	55.1	SSW 6	40	9	6	0.5	54.9	ESE 2	29	8	4	0.2	⊜	
Seydisfjord ✓	60.4	ENE 4	55	5	6	20	60.1	ENE 4	59	4	6	10		
Acureyri ✓	59.8	SE 2	11	7	2	20	59.2	SE 3	11	6	2	20		
Isafjord ✓	58.1	ENE 4	11	7	2	40	58.2	ENE 4	11	6	2	20		
Reykjavik	49.7	E 4	53	10	5	20	50.9	E 7	11	10	5	20	1	
Vestmannö							47.3	ESE 4	40	7	5	20		
Kasalask							73.2	NNW 4	½bd.	2				
Kem							71.3	NNW 4	✕	-3				
Petersburg							72.9	NNW 2	✕	-4				
Gorki							68.4	NW 3	00	-4				
Kasan							51.3	NW 2	½ bd.	-11				
Kiew							69.0	N 2	½ bd.	-1				
Odessa							65.1	SW 4	bd.	10				

SCHIFFSMELDUNGEN

Datum	Zeit	Breite	Länge v. Gr.	Luftdruck	Wind	Wetter	Temper. Luft	Temper. Wasser	W	Sichtweite in km	Wolken (in Zehntel)	Seegang	Dünung aus
1. Nov.	2p	52.9	19.9 W	30	S 4	05	12	10	1	20	4 cum.	6	ENE
"	"	53.9	6.3 E	60	SE 5	11	15	12	1	10	10 str.	2	SE
"	"	58.0	2.4 E	63	SE 3	44	11	11	6	10	10 str.	6	E
"	"	59.5	0.1 W	50	ESE 5	00	12	10	1	50	4 cum.	3	S
"	"	59.2	9.5 W	47	SE 5	12	12	11	1	50	9 ni.	2	S
"	7p	53.2	20.8 W	35	W 2	03	11	10	5	50	4 cum.	2	W
"	"	49.2	33.7 W	49	NW 6	04	13	8	8	50	5 cum.	7	NW
"	"	58.3	14.4 W	34	NE 4	85	11	11	2	2	10 ni.	–	–
"	8a	44.0	32.5 W	40	WNW 7	10	12	14	8	20	5 cu	7	W
"	"	46.8	27.3 W	48	W 5	11	13	16	5	20	10 cumn	9	W

Datum	Zeit	Breite	Länge v. Gr.	Luftdruck	Wind	Wetter	Temper. Luft	Temper. Wasser	W	Sichtweite in km	Wolken (in Zehntel)	Seegang	Dünung aus
2. Nov.	2a	49.7	18.5 W	41	W 5	11	12	13	5	20	6 cum.	7	W
"	"	53.5	22.9 W	38	WNW 6	12	11	7	0	20	7 cum.	7	W
"	"	48.7	46.7 W	65	N 4	11	16	10	–	50	9 cum.	4	N
"	"	51.4	11.0 W	48	SSW 6	30	12	13	5	50	4 cum.	7	SW
"	8a	51.3	13.1 W	43	WSW 5	11	12	13	3	50	2 cum.	7	SW
"	"	49.5	21.2 W	43	W 3	30	14	12	6	20	4 cum.	7	W
"	"	45.8	32.7 W	61	NNW 7	35	10	14	5	50	8 cumn	7	N
"	2p	58.4	12.4 W	36	ESE 3	10	11	11	6	50	7 cum.	5	SE
"	"	58.5	0.4 E	51	SE 5	11	10	7	2	20	10 cu.	1	SE

Eisbericht: 1. Nov. 25

Schweden: Eisverhältnisse im Fahrwasser nach Karlsborg unverändert gemeldet. Seegebiet vor Rönkallen unverändert; Fahrw. nach Gefle durch Pingstholmsund zugesperrt. Meldungen vom Eisbrecher Tirfing über Packeisverhältnisse.

WETTERBERICHT
DER
DEUTSCHEN SEEWARTE

JAHRGANG 50 , Nr. 307 VERLAGSORT HAMBURG Dienstag, den 3. November 1925

Mitteleuropäische Zeit — **Luftdruck reduziert auf 0° Temperatur, Meeresspiegel und Schwere in 45° Breite — Temperatur in Celsius-Graden — Windstärke** nach Beaufortskala (12 = Orkan) — **Wetter:** 00 bis 09 wolkenlos bis halb bedeckt; 10 bis 19 halb bis ganz bedeckt; 20 bis 29 Dunst oder Nebel; 30 bis 39 Schauer; 40 bis 49 Rieselregen; 50 bis 59 sonstiger Regen; 60 bis 69 Schnee; 70 bis 79 Graupel oder Regen und Schnee gemischt; 80 bis 89 Hagel; 90 bis 99 Gewitter — W = Witterungsverlauf seit der letzten Beobachtung: 0 = wolkenlos bis halb bedeckt, 1 = wolkig, 2 = anhaltend ganz bedeckt, 3 = Dunst oder Nebel, 4 = dichter Nebel, 5 = Schauer, 6 = Regen oder Rieselregen, 7 = Schnee, 8 = Graupeln oder Hagel, 9 = Gewitter — **Relative Feuchtigkeit:** 0 = 95 bis 100 %, 9 = 90 bis 94 %, 8 = 80 bis 89 %, 7 = 70 bis 79 %, 6 = 60 bis 69 %, 5 = 50 bis 59 %, 4 = 40 bis 49 %, 3 = 30 bis 39 %, 2 = 20 bis 29 %, 1 = 10 bis 19 %

GESTERN NACHMITTAG 2 UHR

DEUTSCHE STATIONEN	Uhrzeit	Luftdruck	Wind	Wetter	Temperat.	Luftdruck Charakter u. Änder.	W	Sichtweite in km	Wolken (in Zehntel)	Rel. Feuchtigkeit	Seegang	Wolkenhöhe
Borkum	2	758.4	S 4	11	8		3	4	10 a. str.	1		-
Helgoland	2	-	SSE 4								III	
Altenwalde	2	60.1	ESE 3	27	7	- 1.0	3	1	Nebel	9		0
Bremen	2											
Hamburg	2	60.7	ESE 4	27	7	- 1.0	3	1	Nebel	8		3
Kiel	2	62.5	ESE 3	11	6	+ 1.0	2	-	10 s. str.	9		3
Warnemünde	2											
Swinemünde	2	64.9	SSE 3	10	6	- 1.5	1	50	4 a. str.	6		6
Rügenwaldermünde	2											
Danzig	2	71.0	ESE 5	11	2	- 1.0	1	50	7 a. str.	6		6
Königsberg	2	72.4	E 4	01	4	- 0.5	0	50	5 str.	5		0
Memel	2											
Aachen	2[14]	58.8	S 4	40	10	- 0.5	6	20	10 a. str.	9		5
Cöningen	2											
Hannover	2	60.0	SSE 4	11	10	- 1.5	1	10	8 a. str.	7		4
Magdeburg	2	61.3	ESE 3	27	10	- 1.0	3	2	10 str.	8		3
Dresden	2[06]	61.5	SE 6	01	11	- 1.0	4	20	5 a. str.	6		5
Berlin	2	63.6	ESE 2	12	8	- 0.5	2	2	10 str.	7		4
Grünberg in Schles.	2											
Breslau	2	65.7	ESE 3	11	9	- 1.0	2	10	10 s. str.	8		4
Frankfurt a. M.	2	60.7	SSE 1	11	3	- 1.0	3	10	10 str.	7		4
Karlsruhe	2											
Friedrichshafen	2											
Bamberg	2											
München	2	62.0	SE 2	15	7	- 1.0	3	10	10 str.	9		3
Kahler Asten 852	2[30]	-	S 3	27	4	- 0	4	0.05	Nebel	0		0
Wasserkuppe (Rhön) 950	2[15]	6										
Feldberg im Taunus 801	2	5										
Brocken 1142	2[16]	8										
Fichtelberg 1213	2	6	SSE 4	ESE 4	27	3	- 1.0	4	0.05 Nebel	0		0
Schauinsland 1603	2	526.8	S 5	26	1	- 0.5	3	0.05	Nebel	0		0
Feldberg i. Schwarzw. 1497	2	5										
Zugspitze 2964	2[36]	530.5	SE 2	02	- 1	- 0.5	0	10	4 str.	0		3
Säntis 2500	2	561.8	SSW 3	12	3	- 0.5	2	20	8 a. str.	8		4
Sonnblick 3106	2											

Seehöhe in Metern

Luftdruck der Bergstationen nicht auf Schwere und Meeresspiegel reduziert

GESTERN ABEND 7 UHR

Uhrzeit	Luftdruck	Wind	Wetter	Temperat.	Luftdruck Charakter u. Änder.	W	Sichtweite in km	Wolken (in Zehntel)	Rel. Feuchtigkeit	Niederschlag	Maximum	Seegang	Wolkenhöhe
7	758.6	S 2	51	8	+ 0.5	3	1	10 a. str.	0	27	-	I	9
7		SE 4	Regen										
7	59.2	SSE 3	55	7	0	6	2	10 str.	0	3	7		5
7	59.4	SE 2	51	9	0	6	10	10	0	1	11		3
7	59.5	SE 3	11	7	0	3	10	10 str.	9	0	7		4
8	62.1	E 1	13	6	- 0.9	6	-	10	0	0.3	6		6
7	63.6	ENE 3	10	6	- 0	1	10	8 str.	7	0	-	II	5
7	64.3	SSE 4	11	4	0	1	2.0	8 a. str.	7	0	6		5
7	67.4	ESE 3	18	8	+ 0.2	-	-		-	-	4	I	-
7	70.7	ESE 4	01	- 0	- 0.8	1	50	6 a. str.	7	0	8		3
7	72.4	ESE 3	01	- 2	0	0	50	4 a. str.	7	0	9		3
7	73.3	SE 2	01	- 3	- 0.5	0	50	1 a.	7	0	8	5	-
7	59.4	SSW 4	41	10	+ 0.5	6	10	10	0	4	11		3
7	58.8	SSE 1	51	8	0	6	0.05	10	0	3	10		4
7	60.1	SE 1	42	8	- 0	2	2.0	10	8	0	10		4
7	60.8	ESE 2	11	9	0	2	4	10 str.	8	0	10		4
7[06]	61.7	SE 3	00	8	0	1	20	5 a. str.	7	0	12		4
7	62.1	SE 3	11	6	0	2	2	10 str.	9	0	8		4
7	63.0	ESE 5	11	4	- 0.5	1	10	10 str.	8	0	6		5
7	66.1	ESE 3	11	5	0	2	4	10 str.	8	0	8		4
7	61.4	SSE 1	51	5	+ 0.5	6	-	10	8	1	10		-
7	60.8	SW 1	53	8	+ 1.0	6	1	10	0	0.6	-		4
7	62.6	W 1	55	8	+ 1.6	6	4	10	0	1	6		6
7[07]	62.6	S 3	41	7	+ 1.0	2	20	10	9	0.1	9		6
7	62.5	S 2	11	6	0	2	4	10	9	0	8		3
7	-	WSW 1	51	4	0	6	4	10 str.	0	2	4		0
7	6												
7	6												
7	60.1	SW 4	11	6	0	1	20	8 a. str.	6	0	9		4
7	56.6	ESE 4	27	3	0	4	0.05	Nebel	0	1	4		0
7[08]	56.6	S 5	26	-	0	4	0.05	Nebel	0	0	2		0
7	5												
7[16]	30.5	S 3	12	- 1	0	1	10	10 str.	0	0	-		3
7	61.4	WSW 4	61	- 2	0	6	0.05	10 str.	-	-	-		0
7	5												

KÜSTENSTATIONEN UND FEUERSCHIFFE

NACHMITTAG UND ABEND DES VORTAGES

List	2 p:	SE 6-7, bedeckt, gew. Sicht, See VI
	7 p:	SE 6-7, " Regen, " VI
Bülk	2 p:	762.6 SE 6, wetter 11, T 6°, Sicht 20 km, See X
	7 p:	
Arkona	2 p:	
	7 p:	
Außenjade	2 p:	
	7 p:	
Marienleuchte	2 p:	768.6 ESE 7, wetter 11, T 7°, Sicht 50 km, See V
	7 p:	
Borkumriff	2 p:	787.7 SW, wetter 51, T 9°, W-T 11°, 10 m
	7 p:	787.6 SSE, " 51, T 9°, W-T 11°, 10 m, See IV
Amrumbank	2 p:	SSE 5, bedeckt, See IV
	7 p:	SSE 4, Regen, " III
Adlergrund	2 p:	51, SE 6, heiter, Sicht 20 km, See VI
	7 p:	SSE 6, heiter, Sicht 20 km, See IV
Borkum	5 p:	758.1 SW, wetter 51, T 9°

HEUTE MORGEN

List	8 a:	SE 2, bedeckt, Nebel, See II
	11 a:	
Bülk	8 a:	
	11 a:	
Arkona	8 a:	SSW, bedeckt, See IV
	11 a:	SW 4, " " IV
Außenjade	8 a:	SW 3, Nebel, See II
	11 a:	
Marienleuchte	8 a:	
	11 a:	
Borkumriff	8 a:	756.2 S 4, wetter 27, T 9°, W-T 11°, Nebel, See IV
	11 a:	
Amrumbank	8 a:	SW 4, bedeckt, See III
	11 a:	
Adlergrund	8 a:	S 5, bedeckt, Sicht S, SW, See V
	11 a:	S 5, bed., Regen, See V, Sicht S, SW
Borkum	11 a:	

HEUTE MORGEN 8 UHR

DEUTSCHE STATIONEN	Uhrzeit	Luftdruck	Wind	Wetter	Temperat.	Luftdruck Charakter u. Änder.	W	Sichtweite in km	Wolken (in Zehntel)	Rel. Feuchtigkeit	Niederschlag	Minimum	Seegang	Wolkenhöhe
Borkum	8	757.3	SSE 3	24	9	- 1.0	4	0.5	-	0	0	-	I	-
Wilhelmshaven	8	58.5	S 1	27	9	- 0.5	4	0.5	10 str.	0	11	8		5
Helgoland	8	60.5	W 1	Nebel	8								-	
Altenwalde	8	58.9	SSW 2	20	8	- 0.5	3	0.5	Nebel	1	6	9		0
Bremen	8	59.4	SW 2	11	10	- 0	3	2	10 str.	0	2	8		2
Hamburg	8	58.8	SSW 3	27	9	0	3	0.5	Nebel	9	1	7		2
Groß-Borstel	8		Stille	27	4		3	0.05	"	0	2	5		0
Kiel	8	60.2	S 1	27	7	- 0.5	6	0.05	"	0	2	5		4
Warnemünde	6	59.0	SW 1	10	9	- 0	2	2	10 str.	9	2	-	6	5
Swinemünde	8	61.2	SSE 3	10	9	- 0.6	6	10	10 str.	9	-	3		4
Rügenwaldermünde	8	63.0	SSE 4	bed.	2	+ 0.6	-	-		8	0	0	I	-
Danzig	8	66.5	SSE 4	11	- 1	- 1.0	1	10	10 str.	8	0	-		5
Königsberg	8	68.3	SE 3	00	- 3	- 1.0	0	50	2 1 a. str.	7	0	4		3
Memel	8	68.8	SSE 5	02	- 4	- 1.0	0	50	5 str.	8	0	-		-
Aachen	8	58.1	SSW 5	40	10	- 1.0	6	10	10 s. str.	8	0.3	7		4
Cöningen	8	59.3	SW 1	11	8	- 0.6	6	0.2	5 a. str.	0	4	8		4
Hannover	8	60.5	S 1	01	8	- 0	2	2	2 a. str.	3	2	7		4
Magdeburg	8	61.4	SSE 1	10	9	+ 0.5	6	4	5 str.	9	2	8		4
Dresden	8[05]	62.7	SE 3	11	8	+ 0.6	3	4	10 a. str.	9	0	7		4
Berlin	8	61.7	SSE 2	41	8	- 0	6	1	10 str.	9	0.3	6		4
Grünberg i. Schles.	8	64.5	SE 3	10	6	0	2	10	8 a. str.	9	0	4		5
Breslau	8	64.9	ESE 5	50	5	0	6	10	10 str.	9	0	4		5
Frankfurt a. M.	8	62.5	SSW 1	27	9	- 0	6	2	10 str.	9	0.1	8		3
Karlsruhe	7[58]	62.1	E 1	23	7	- 0	4	1	Nebel	0	1	7		0
Friedrichshafen	8	65.0	NE 1	26	8	+ 0.8	0	0.5	1 a. str.	0	7	11		4
Bamberg	8	63.8	S 2	11	7	+ 0.6	6	10	10 str.	9	0.3	6		7
München	8	64.7	WSW 1	11	8	0	3	4	10 7 a. str.	0	2	6		4
Kahler Asten 852	8	-	S 4	27	4	- 0	4	0.05	Nebel	0	2	4		0
Wasserkuppe (Rhön) 950	8	6												
Feldberg im Taunus 801	8	6[41]	SSW 3	27	5	- 0	4	0.2	Nebel	0	2	2		-
Brocken 1142	8	6[01]	SW 5	27	3	- 0	5	0.05	"	0	0.4	2		0
Fichtelberg 1213	8	6[57.7]	WSW 4	27	3	+ 0.5	4	0.05	Nebel	0	-	2		0
Schauinsland 1603	7[08]	620.1	SSW 6	24	0	- 0	4	0.05	"	0	2	0		0
Feldberg i. Schwarzw. 1497	8	6[36.6]	SW 3	27	3	0	4	0.05	"	0	3	2		0
Zugspitze 2964	7[16]	531.0	S 3	11	- 4	0	0	20	7 a. str.	7	0	5		4
Säntis 2500	8	562.1	WSW 3	02	- 5	- 0	1	50	3	5	9	5		4
Sonnblick 3106	8	5												

Seehöhe in Metern

Luftdruck der Bergstationen nicht auf Schwere und Meeresspiegel reduziert

Nachdruck und Verwertung für öffentliche Vorhersage verboten!

Dienstag, den 3. November 1925

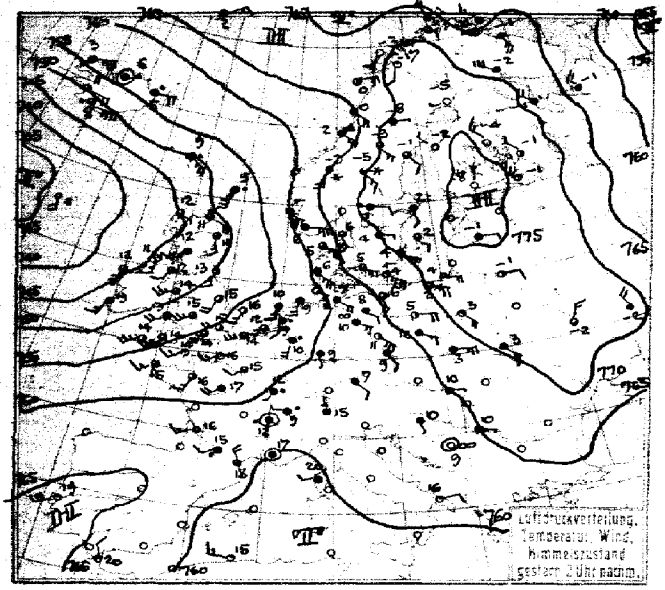

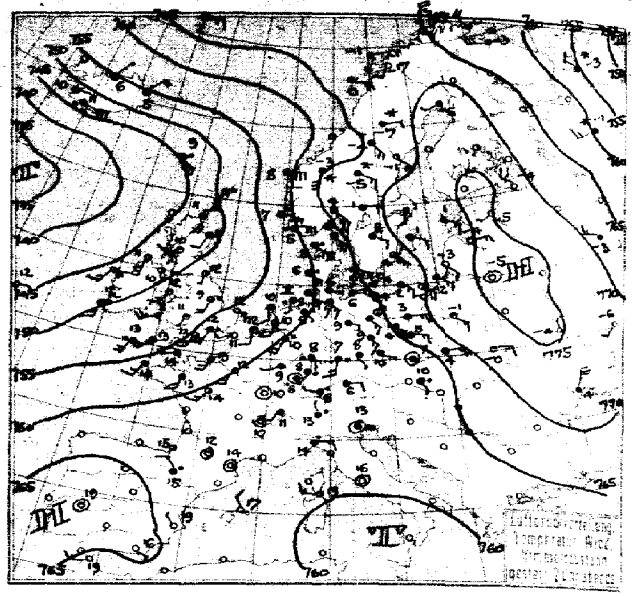

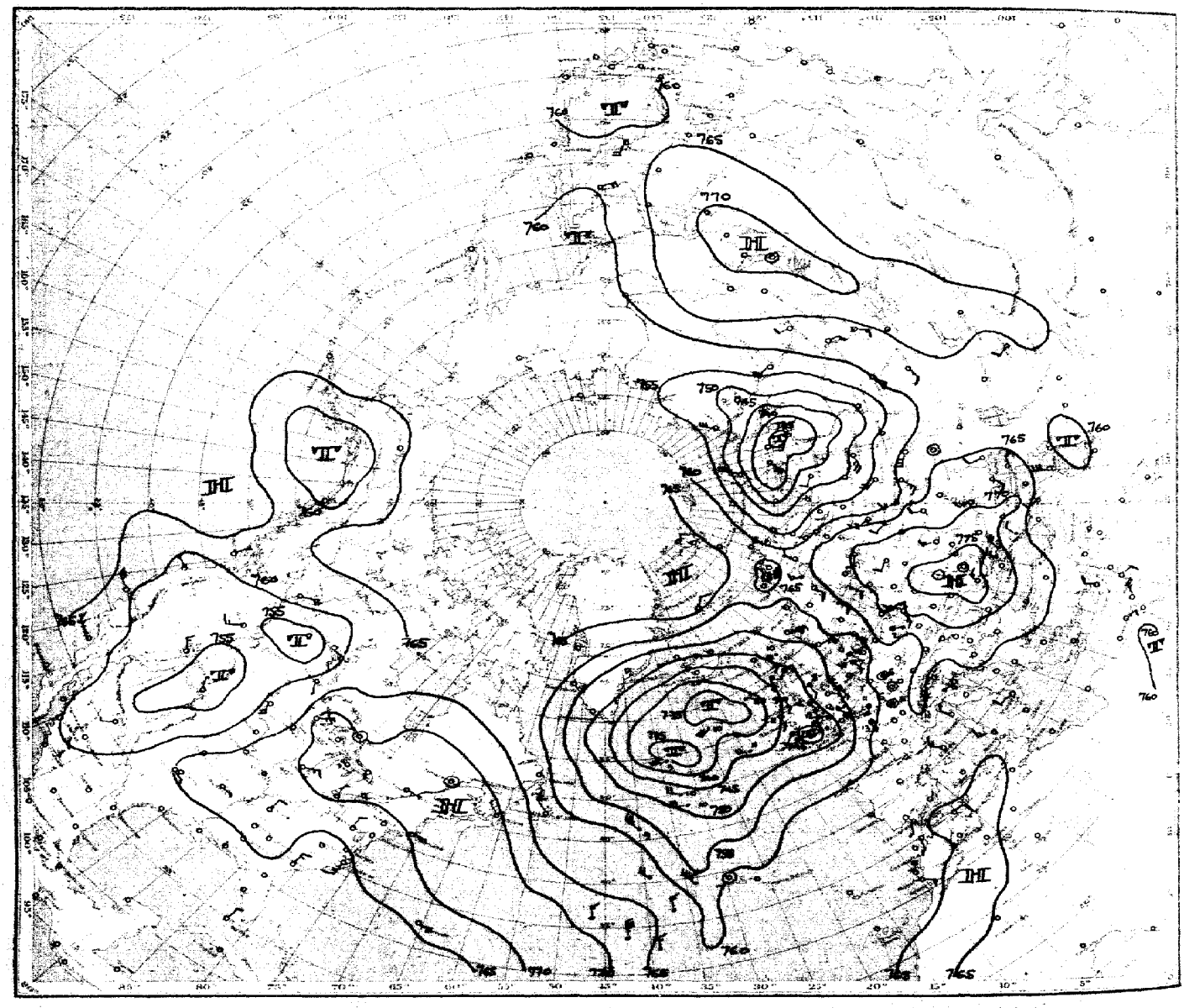

Luftdruck, Temperatur, Wind, Himmelszustand der nördlichen Halbkugel
vom Dienstag, den 3. November 1925 morgens.

SEEWARTE Jahrgang 50 Nr. 307

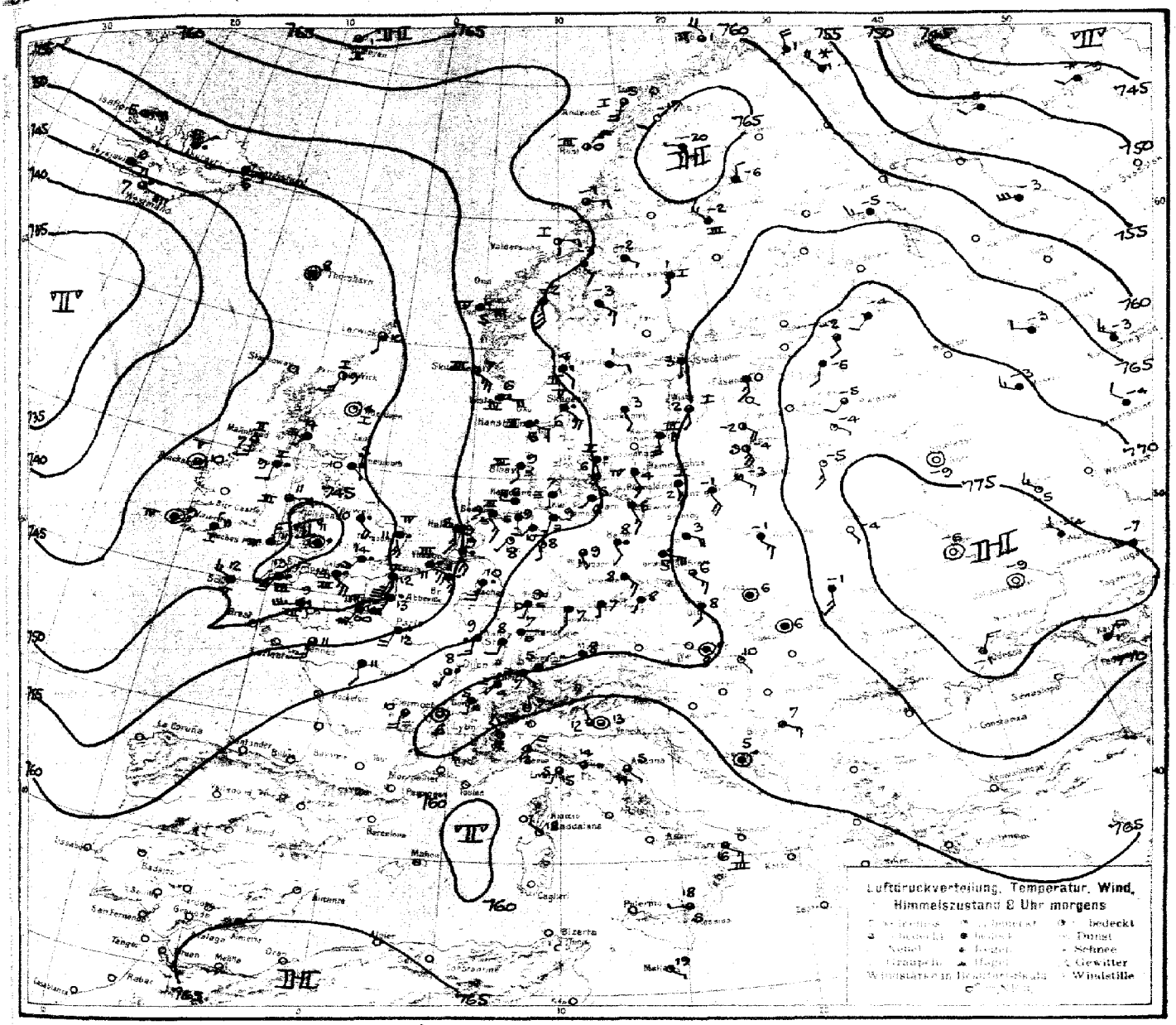

ALLGEMEINE ÜBERSICHT 8 Uhr morgens: Dienstag, den 3. November 1925

Druck über Südrussland verstärkt und den Kern des Hochs von Finnland nach dort getragen. Gleichzeitig hiermit setzte über Nordskandinavien primärer Druckfall ein. Mit dieser Entwicklung wird der atlantischen Südwestströmung mehr und mehr der Zugang nach Mitteleuropa erschlossen.

Die gestern auf der Rückseite der nordsibirischen Zyklone bis nach Südrussland verfrachteten polaren Luftmassen haben den

Mutterzyklone ist an dieser Südwestströmung nach England getragen worden und wird seinen weiteren Weg über die Nordsee in nordöstlicher Richtung nehmen. Ueber dem Atlantik liegen weitere Randwirbel, die dem ersteren folgen.

Der gestern über dem Atlantik gelegene noch schwer erkennbare Randwirbel der südlich von Island liegen gebliebenen

Somit wird die Witterung der nächsten Tage einen veränderlichen, zu Regen neigenden Charakter tragen.

WETTERAUSSICHTEN AN DER DEUTSCHEN KÜSTE für Mittwoch, den 4. November 1925

NORDSEE — OSTSEE Frische, in Böen starke bis steife südliche bis südwestliche Winde, meist trübe, Regenfälle, wärmer.

Mittlere OS... Von Swinemünde: Zunächst noch frische, auf See zeitweise starke südliche, später abflauende Winde, wolkig, Niederschläge, wenig Wärmeänderung.

NÖ. OSTSEE Von Königsberg: Frische südliche Winde, meist bewölkt, vorwiegend trocken, etwas milder.

Sturmwarnungen: Heute nachm. 12h 30' Warnemünde bis Borkumriff gewarnt. Gefahr starke auffrischender, in Böen vereinzelt stürmischer südlicher Winde. Signalball.

Heute morgen 10h 15' Königsberg Windwarnung: Gefahr stark auffrischender südlicher Winde, Signalball.

i. A. Dr. Uhlgrimm.

...burg, Deutsche Seewarte Kapelle. Abt. III. Georgii Blaudruck: Hartung & Co., Hamburg

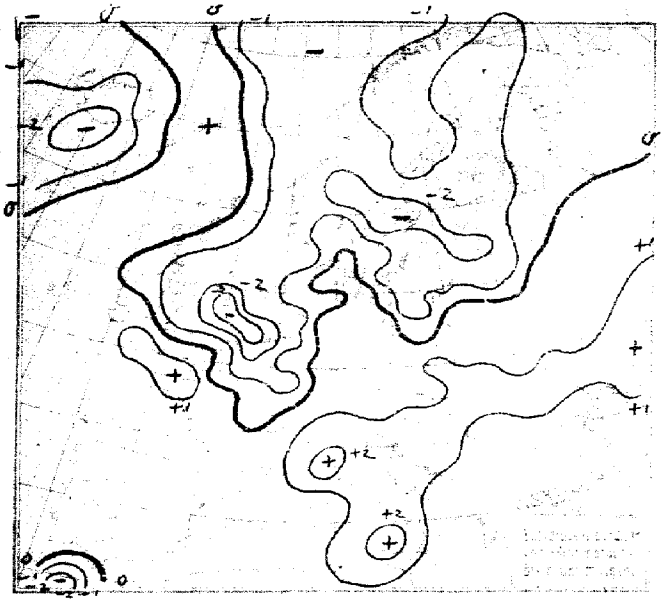

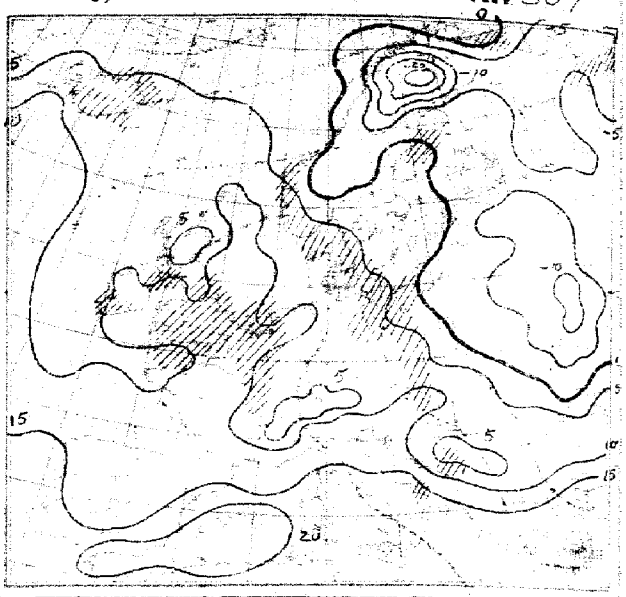

NACH AUFZEICHNUNGEN DER REGISTRIERAPPARATE ZU HAMBURG SEIT GESTERN 8 UHR MORGENS (M. E. Z.)

STUNDE		9	10	11	12m	1	2	3	4	5	6	7	8	9	10	11	12n	1	2	3	4	5	6	7	8
Thermograph		5.6	5.6	5.8	6.0	6.4	6.6	7.0	7.2	7.2	7.2	7.2	7.2	7.2	7.2	7.2	7.2	7.3	7.3	7.8	7.8	8.0	8.4	8.8	9.0
Barograph		57.8	57.8	57.6	57.4	57.2	57.1	57.1	57.0	57.0	57.0	57.0	56.8	56.8	56.8	56.6	56.6	56.2	56.0	56.0	56.0	56.0	55.9	55.4	55.6
Anemograph	Richtung	ESE	ESE	ESE	ESE	ESE	ESE	ESE	ESE	ESE	ESE	ESE	ESE	ESE	SE	SE	SE	SE	SE	SE	SSE	SSE	SSE	SE	SW
	m. p. S.	8.0	7.2	6.8	7.8	6.8	6.0	5.0	5.0	5.0	4.0	4.8	4.8	4.8	4.2	3.8	3.4	4.0	4.4	4.8	4.0	2.2	2.0	1.8	4.2
Regenmesser		–	–	–	–	–	–	–	–	–	–	–	–	–	0.2	0.2	–	0.4	0.6	0.12	–	–	–	–	–
Sonnenscheindauer in Min.		–	–	–	–	–	–	–	–	–	–	–	–	–	–	–	–	–	–	–	–	–	–	–	–

AUFSTIEGE

STATION Wind in m./S.	Seehöhe	Zeit	Boden	200	500	1000	1500	2000	2500	3000	3500	4000	4500	5000	Bemerkungen
						Nachträge.									Sichtw. bis Kilom.
Lindenberg 31.Okt.	122m	2p	13.3° 96 NE 4	300 11.5 93 E 6	700 9.0° 81 ESE 4	6.9° 60 SE 2 E 6									10
" 1. Nov.	"	9a	7.5 97 NE 7	5.5 76 ENE 5	6.0 400 93 E 8	5.0 700 93 ESE 8	800 6.3 83 E 9	1300 2.0 98 E 9	1600 2.0 97 E 9	2000 -0.3 97 E 10	2200 0.3 65 E 11	2400 0.0 50 E 11	2900 -2.5 78 E 12	3300 -7.4 50 E S 10	3300 -7.0 50 E 11 7 hr. 2
						Gestern morgen, nachm. u. abend.									
Stuttgart		9a	Stille	300 SE 2 S 0	600 S 2 W 4	WNW 4	–	W 5	SW 5	SSW 8	SE 2 E 8	ca 5 hr			2 "
Frankfurt		10a	S 2	S 2	800 SE 2 S 2	900 SE 2 S 3	1100 Str								4 "
Karlsruhe	130m	12m	E 2 N 1	NE 2	ESE 2	600 SSW 4	1100 S 2 W 3	1200 S 2 W 6	1500 SSW 8	1700 SW 2 S 8	Str		5700 NE 8	7000 N E 12	4 "
Helsingfors		8a	—	—	NE 4	–	E/NE 3	–	–	–	—	—			
Lindenberg	122m	2p	E 2 S 10	300 SE 2 E 10	SE 2 E 11	SSE 12	SSE 14	SSE 12	SSE 10						10 "
Kaschau		2p	N 3	N 7	NNE 5	E 1	SE 4								
Olmütz		"	E 1	WSW 3	W 5										
Warschau		"	SE 4	–	ESE 9	SE 9	E 7	E 2							
Lublin		"	—	–	E 8	E S E 7	ESE 4	N 3	–	NNW 8					
Rostock	37m	5p	ESE 8	ESE 15	1400 S E 2 E 9	400 S E 12	Str								20 "
						Heute morgen.									
Friedrichsh.	405m	8a	ENE 1	–	–	SW 2 W 6	SW 2 W 9	SW 2 W 10	2200 WSW 10						
Cranwell		2a	—	SSW 15	SSW 14	SSW 13									
Shotwick		8a	–	ESE 11											
Mailand		"	—	—	NW 3	SE 2 E 1	—	NE 1							
Ancona		"	—	—	–	SSE 4	SSW 2	SW 2 W 3							
Turin		"	—	—	NW 1	–	W 2 N 2								
Königsberg		9a?	SE 5	SE 2 S 9	600 S 18	S 2 W 14	S 11	S 2 W 5							
Brest-Litowsk		8a	–	–	SSE 15	SSE 13	SSE 7	S 3							

Donnerstag, 3. November 1925

STATION	MORGEN Luftdruck	Wind	Wetter	Temperat.	Luftdruck Charakter. u. Änder.	W	Stärke in Bf	Wolken (in Zenithöhe)	Rel. Feuchtigkeit	Niederschlag	Minimum	Seegang
Wien	7											-
Zürich	64.0	SE 1	29	7	⟋ 00	3	0.2	Nebel	0	7	6	-
Bern	66.6	SW 1	29	4	⟋ +0.5	6	0.2	Nebel	0	1	4	-
Genf	65.9	SSW 1	25	5	⟋ +0.5	0	1	Nebel	0	0.4	5	-
Lugano	64.7	N 1	00	7	⟋ +1.5	6	20	—	8	4	5	-
Basler	64.4	S 3	11	9	⟍ -1.0	6	4	10 mi	0	0.3	-	-
Vlissingen	53.8	SE 5	51	11	⟍ -2.0	6	4	10 mi	9	4	-	III
Utrecht	56.0	SSE 4	60	9	⟍ -1.5	2	4	10 ₄ str	0	0.2	6	-
Kopenhagen	61.3	SSE 3	54	6	⟍ -1.0	6	20	10 mi	7	1	-	II
Kragen	59.2	SE 5	40	6	⟍ +0.5	6	2	10 mi	9	4	-	IV
Hanstholm	57.0	SE 2	40	6	⟍ -1.0	6	10	10 mi	0	9	-	II
Blaavandshuk	57.5	S 2	25	9	⟋ +0.5	3	2	Nebel	-	4	-	III
Hammershus	62.3	SSE 3	11	4	⟍ -1.0	3	20	10 mi	0	0	-	IV
Abisko	67.6	SW 2	01	-17	⟍ -0.5	0	750	—	6	0	-18	-
Haparanda	64.5	N 2	11	-6	⟍ -1.0	2	750	10 str mi	8	0	-7	-
Stensele											-	-
Oestersund	62.9	SE 1	11	-2	⟍ -1.0	1	750	10 ₄ str	8	0	-3	-
Haernösand	62.4	S 2	11	1	⟍ -0.5	2	750	10 mi	9	0.4	-	I
Skena	61.7	SE 3	11	-3	⟍ -1.0	7	50	10 mi	9	3	-5	-
Karlstad	63.1	E 2	K	1	⟍ -2.0	7	-	10 mi	7	1	1	-
Stockholm	64.8	S 1	11	3	⟍ -2.0	2	10	10 ₇ str	7	0	5	-
Jonköping	62.3	SSE 2	11	3	⟍ -1.0	2	50	10 str	7	0	2	-
Wisby	65.4	S 2	11	2	⟍ -1.5	2	50	8 ₅ str	8	0	-	I
Kalmar	64.0	S 5	11	3	⟍ -1.0	1	-	10 ₈ str	8	0	-	III
Gällivare	67.5	W 1	11	-20	⟍ -1.0	2	50	10 strm	0	0	-25	-
Karlshamn											-	-
Bjuröklubb	62.8	NW 3	17	-2	⟍ -0.5	7	20	10 mi	-	4	-	III
Quade Hook											-	-
Spitzbergen											-	-
Ingö	60.1	NW 4	11	1	⟍ -1.5	5	10	8 ₄ str	7	01	-	IV
Valdersund	57.8	E 3	10	1	⟍ -1.0	1	50	6 ₃ str	8	0.1	-	I
Klan	56.6	E 6	54	5	⟍ -1.5	6	20	10 ₆ str	8	4	-	IV
Lister	57.0	E 4	40	6	⟍ -1.0	6	50	10 mi	9	7	-	III
Bären-Insel											-	-
Andönes	68.8	SSW 4	12	-5	⟍ -1.0	1	750	7 ₂ str	8	0	-	I
Röst	68.8	NE 6	01	0	⟍ -1.0	0	750	5 cu	7	0	-	III
Jan Mayen	65.4	NE 1	11	1	⟍ -1.0	2	50	8 str	6	0	-	II
Pärlen	61.4	SE 2	43	4	⟍ -1.0	6	50	10 mi	-	04	-	II
Tarstö	57.7	N 4	13	1	⟍ -1.0	7	50	10 mi	8	3	-	-
Jerdanö	60.5	E 3	10	-1	⟍ -1.0	2	750	7 asc	0	0	-	-
Visby	55.3	SE 5	11	7	⟍ -1.5	6	750	9 strm	7	1	-	III
Domsas	60.8	S 5	11	-2	⟍ -2.0	2	50	10 ₈ str	8	0	-4	-
Helsingfors												
Visa												
Kuopio												
Jurjew												
Riga												
Warschau	68.6	SE 3	11	-1	— 00	2	4	10 str	8	0	-3	-
Lemberg	71.4	S 3	12	-1	— 00	2	2	10 asc	9	0	-2	-
Plesk	74.8	SSE 1	01	-4	— 00	0	4	—	8	0	-6	-
Wilna	74.5	E 3	00	-5	⟍ -1.0	0	20	1 ci	7	0	-7	-
Libau	67.1	E 2	29	2	⟋ +0.5	3	0.5	Nebel	0	0	2	-
Reval	75.1	ESE 4	11	3	⟍ -1.0	2	4	10 str	8	0	2	-
Petersburg	63.8	SSW 1	11	8	⟋ +0.5	6	10	10 strm	8	0.1	8	-
Helsingfors	63.9	SSW 1	11	7	⟋ +0.5	1	10	10 str	0	0	6	-
Petersburg	65.2	Stille	41	8	⟋ +0.5	6	1	10 mi	0	2	8	-
Reval	67.2	Stille	11	6	⟋ +1.0	5	10	10 ₆ str	9	0	5	-
Libau	64.9	S 2	11	8	⟋ +1.0	2	10	10 str	9	0	7	-
Petersburg	66.	SE 1	½ bd.	10								-
Pskow	66.5	SE 3	01	7	⟋ +0.5	1	10	4 str	9	0	6	-
Orjelewo	65.3	Stille	54	5	⟋ +1.0	6	1	10 str	0	2	5	-
Kasan												-
Tiflis												-
Odessa												-
Nikolajew												-
Jekaterinoslaw												-
Saratow												-
Orenburg												-
Odessa												-
Sewastopol												-
Astrachan												-
Gumba												-
Batum												-
Baku												-
Tobolsk												-
Omsk												-
Taschkent												-
Tomsk												-
Irkutsk												-
Jakutsk												-
Wladivostok												-
Tanger												-
Agadir												-
Bou Denib												-
Oran												-
Algier												-
Setif												-
Tunis												-
Aleppo												-
Beyruth												-

STATION	MORGEN Luftdruck	Wind	Wetter	Temperat.	Luftdruck Charakter. u. Änder.	W	Stärke in Bf	Wolken (in Zenithöhe)	Rel. Feuchtigkeit	Niederschlag	Minimum	Seegang
Rochefort	7					-			-		-	-
Bayonne						-			-		-	-
Bordeaux						-			-		-	-
Clermont	63.0	S 4	11	10	⟍ -0.0	-	50	7 ₀ str	-	0	2	-
Dijon	62.7	SSW 1	50	8	⟍ -0.5	-	2	8 asc	-	0.6	6	-
Calais	49.9	SSW 7	11	12	⟍ -3.5	-	4	10 ₀ str	-	12	-	V
Paris	56.3	E 4	50	12	⟍ -1.5	-	-	-	-	-	-	-
Perpignan						-			-		-	-
Rennes	57.3	S 3	11	11	⟋ +1.0	-	10	8 ₅ str	-	1	11	-
Straßburg	62.9	SSW 2	11	8	⟍ -1.0	-	4	10 ₀ str	-	04	7	-
Toulouse						-			-		-	-
Tours	58.9	S 2	11	11	⟋ +0.5	-	10	10 str mi	-	8	11	-
Ajaccio						-			-		-	-
Le Havre	51.8	SW 5	29	14	⟍ -0.5	-	4		-	17	-	VI
Marignane						-			-		-	-
Nancy	61.8	SSW 3	60	9	⟍ 00	-	4	1 mi	-	0.2	7	-
Lerwick	49.3	S 2	10	10	— 00	2	10	9 ₆ str	9	2	-	-
Renfrew	48.0	SW 1	27	4	⟋ -1.0	3	1	9 str	0	1	4	-
Cranwell	47.7	SSE 4	49	10	⟍ -2.0	6	4	10 ₃ str	0	2	8	-
Scilly	46.7	WNW 3	15	12	⟋ +1.5	2	4	10 ₀ str	9	9	-	V
Wick	48.3	SSW 3	01	9	— 00	0	50	4 ₀ str	9	●	-	I
Malinhead	46.1	S 3	11	7	⟍ -0.5	1	20	7 ₀ str	0	0	-	I
Tynemouth	49.0	SE 1	51	10	⟍ -1.0	6	4	10 mi	0	1	-	I
Pembroke	49.2	N 3	16	11	⟍ -1.0	8	20	10 strm	0	3	-	III
Roches Point	47.3	N 1	11	11	— 00	6	10	10 str	0	1	-	I
Croydon	47.3	SW 4	51	14	⟍ -2.5	6	10	10 ₈ str	6	12	11	-
Aberdeen	49.3	Stille	01	4	⟍ -0.5	0	4	2 str	0	●	-	I
Valentia	46.3	Stille	16	9	⟋ +0.5	2	20	10 ₆ str	9	0.5	-	V
Plymouth	45.8	SSW 6	50	13	— 00	6	10	10 mi	0	17	-	VII
Guernsey	50.4	WSW 7	54	9	⟋ +0.5	7	4	10 mi	0	-	-	VII
Stornoway											-	-
Holyhead	45.9	ENE 3	11	11	⟍ -1.5	6	20	8 ₄ str	0	4	-	V
Donaghadee	50.2	S 2	56	9	⟍ -1.0	6	50	10 str	0	1	-	I
Yarmouth	50.3	SSE 6	55	11	⟍ -1.0	6	10	10 mi	0	4	-	VI
Blacksod	45.4	Stille	11	10	⟍ -0.0	1	50	8 str	8	3	-	V
Calshot	47.2	SE 5	49	14	⟍ 00	6	4	10 mi	9	11		V
Thorshavn	47.4	Stille	11	8	— 00	2	1	10 str	0	0		
Seydisfjord	50.2	E 2	55	9	⟍ -0.5	6	20					
Acureyri	51.0	NE 1	55	5	⟍ -1.0	6	20					
Isafjord	54.3	ENE 5	10	5	⟍ -0.5	2	20					
Reykjavik	44.5	E 3	11	9	⟍ -1.0	2	1	10 mi	0			
Vestmannö	41.5	E 8	36	7	⟍ -2.0	5	20					
Alexandrovsk	52.5	NW 4	✕	1	⟍ -1.2					1		
Archangelsk												
Ust-Zylma	48.8	W 2	✕	-9	⟍ -1.2					0		
Matochkin-Sharr												
Dickson	54.0	NE 6	bd.	-21	⟍ -1.0					0		
Petersburg	71.0	SW 2	bd.	-4	⟍ -1.0					0		
Tscherdyn	49.0	WSW 5	✕	-11	— 00					16		
Moskau	70.8	WNW 3	bd.	-3	⟋ 0.2					1		
Kasan	61.2	SW 3	bd.	-5	⟋ +0.2					1		
Kiew	77.3	Stille	00	-6	— 0.4					0		
Ufa	69.9	W 5	bd.	-10	— +0.9					0		
Saratow	68.4	WNW 3	½ bd.	-8	⟋ +2.1					0		
Orenburg	69.2	Stille	00	3	⟋ +.8					0		
Odessa	72.7	NNE 3	½ bd.	-1	— 0.8					10		
Sewastopol												
Astrachan	68.1	SSW 1	3/4 bd.	-6	⟋ +0.1					10		
Gumba												
Batum												
Baku	62.0	N 6	bd.	10	⟋ +1.1					4		
Tobolsk												
Omsk	59.0	SW 4	½ bd.	-3	⟋ 1.0					0		
Tashkent	64.0	NW 1	bd.	4	— 00					0		
V. Imbatskoe												
Tomsk												
Irkutsk	71.6	Stille	00	-7	⟍ -0.1					0		
Jakutsk												
Wladivostok	62.8	NNE 4	½ bd.	2	⟋ +0.8					2		
Tanger												
Agadir												
Bou Denib												
Oran												
Algier												
Setif												
Tunis												
Aleppo												
Beyruth												

NORD-AMERIKA 2 UHR NACHTS

Luftdr.	Wind		Luftdr.	Wind		Luftdr.	Wind		Luftdr.	Wind		Luftdr.	Wind
63	NW 3	La Paz	56	E 4	Bermuda	67	E 4	Duluth	70	NE 5	Tatoosh	62	N 1
71	NW 1	Edmonton	61	NE 4	Key West	62	N 2	Huron	61	SE 4	San Francisco	62	W 6
73	Stille	Nantucket	70	E 1	Little Rock	67	E 1	Salt Lake City	58	NW 3	San Diego	62	W 3
72	NE 1	Washington	68	N 2	Nashville	68	N 2	Helena	57	SW 3	Forth Worth	65	E 2
70	Stille	Hatteras	64	S 3	Cleveland	70	N 1	Denver	53	NW 1	El Paso	67	SW 1
62	SE 1	Charleston	64	N 3	Chicago	70	NE 3	Roseburg	59	W 2	Belle Isle		

STATION	GESTERN NACHMITTAG						GESTERN ABEND								STATION	GESTERN NACHMITTAG						GESTERN ABEND							
	Luftdruck	Wind		Wetter	Temperat.	W	Luftdruck	Wind		Wetter	Temperat.	W	Sichtweite in km	Niederschlag		Luftdruck	Wind		Wetter	Temperat.	W	Luftdruck	Wind		Wetter	Temperat.	W	Sichtweite in km	Niederschlag
Wien															Turin													
Zürich	61.2	NW	2	10	8	3	64.1	SSE	2	51	4	6	1		Genua							60.5	E	3	50			10	
Bern	61.3	W	1	10	7	0	64.1	W		51	4	6	-	4	Livorno													
Genf	62.3	W	1	55	9	6	64.4	SW		16	11	6	10	10	Ancona													
Lugano	61.8	NNW	1	11	15	1	61.3	NNW	1	51	13	6	4	2	Maddalena							60.8	W	3	17			0.3	0
Felder	58.9	S	3	11	10	6	57.2	S	2	11	10	7	4	0.6	Messina													
Vlissingen	57.6	SSW	3	10	12	1	58.6	S	2	02	12	0	10	0	Tarent													
Utrecht	57.9	S	2	51	9	6	58.0	S	2	11	10	7	4	2	Venedig							61.6	Stille		11			0.3	0
Kopenhagen	60.1	SSE	6	11	5	1	60.1	ESE	01	11	8	1	30	0	Rom							59.9	Stille		12			0.3	0
Skagen	65.8	SSE	4	11	6	2	64.8	SSE	5	11	10	2	9	0	Malta	5°	NE	1	3/4 bed.										
Hanstholm	62.6	ESE	5	11	5	2	61.3	ESE	1	45	5	6	4	1	Madrid														
Skagen	60.7	SSE	5	11	6	3	59.7	SSE	4	21	6	0	10	0.2	La Coruña													
Hammershus	57.0	SSE	2	01	4	1	56.1	SSE	3	01	4	6	10	0	Mahon							62.0	NNW	2	01				
Abisko							69.3	SSW	2	01	12	0	50	0	Malaga							65.0	NW	2	01				
Haparanda	73.5	WNW	1	01	-5	0	70.9	WNW	1	12	-6	1	50	0	Horta							56.3	NW	4	16			10	5
Stensele	72.7	E	1	11	-8	2	68.5	SE	2	01	-7	5	20	0.2	Rochefort													
Oestersund	70.0	SE	4	11	-3	1	67.1	SE	4	01	-4	1	10	0	Bayonne							63.4	S	2	11			20	6
Hernösand	72.8	SE	2	11	-1	1	68.8	SE	3	01	-1	1	50	0	Bordeaux	61	WSW	3	11	16									
Särna	70.3	SE	3	56	-5	7	67.8	SE	3	65	-5	7	11	6	Clermont														
Karlstad	70.8	E	2	61	0	7	69.3	E	4	11	1	7	-	4	Dijon	60	WNW	1	50	12		62.0	Stille		00	16		10	2
Stockholm	73.6	SSE	2	11	2	2	72.6	S	1	11	2	2	10	0	Calais	59.9	WNW	5	11	14		57.5	WNW	2	00	1		50	2
Jönköping	70.0	E	1	11	4	6	68.3	NE	2	11	2	7	-	0.4	Brest	58.3	SW	3	11	15		58.3	SSW	3	11	15		4	1
Wisby	73.2	ESE	1	11	7	3	70.8	ENE	3	12	1	3	50	0	Paris	59.1	SW	2	11	15		60.2	SSW	3	01	12		40	0
Kalmar	70.7	ENE	6	10	4	2	67.6	SE	4	11	4	1	-	0	Perpignan	61.7	NNW	4	11	18		62.0	Stille		11	14		250	0
Gällivare	71.5	W	2	01	-9	0	69.7	Stille		00	-11	0	50	0	Rennes	58.0	SW	3	11	14		58.6	S	2	11	12		10	0
Karlshamn															Straßburg	60.2	Stille		50	12		63.3	Stille		50	18		4	5
Björöklubb							70.1	WNW	1	11	-2	2	50	0	Toulouse	62.8	SW	2	30	15		63.7	Stille		01	12		20	1
Quade Hook															Tours	59.7	SW	4	11	17		60.7	SW	3	11	14		10	1
Spitzbergen							54.7	SSE	1	11	-1	2	20	0	Ajaccio	60.7	WNW	2	11	20		58							
Jago	66.4	NW	4	70	2	5	64.8	N	5	12	2	4	50	0.2	Le Havre	58.1	SW	3	01	16		59.2	SW	4	11	12		20	0
Valdersund	63.0	ENE	4	72	2	5									Marignane	61.8	Stille		11	17		20							
Kinn							59.6	E	6	11	5	2	10	0	Nancy	60.2	WNW	1	50	9		61.0	WNW	1	11	6		10	6
Lister	62.2	ENE	7	40	6	6	61.2	E	6	68	5	6	80	2	Lerwick	52.1	S	7	54	9	6	50.2	S	8	55	9	6	10	4
Bären-Insel	58.7	NNW	5	35	0	8	54.3	NNW	4	35	0	7	0	0	Renfrew	47.9	SSW	3	12	12	5	48.8	SW	5	00	12	6	20	1
Andanes							07.3	NE	3	12	-1	0	50	0	Cranwell	53.0	SSW	4	02	15	0	54.3	SW	4	35	3	5	50	2
Röst	67.5	ENE	2	00	0		66.0	E	4	12	0	1	50	0	Scilly	53.0	SW	5	01	14	0	52.9	SSW	4	56	13	1	10	04
Jan Mayen	68.4	ENE	3	11	2	2	67.5	E	3	11	2	2	50	0	Wick	47.5	SE	4	11	11	6	47.6	SE	4	11	11	1	50	2
Färder							66.6	SSE	8	11	4	2	250	1	Malinhead	45.0	S	3	01	11	0	45.9	S	4	01	11	0	50	0
Vardö	64.8	WNW	3	00	0	7	62.1	NNW	4	11	0	7	60	5	Tynemouth	49.8	S	3	02	13	0	50.6	S	1	01	12	0	20	0
Brönnö	66.7	SSE	4	11	0	2	62.1	SE	3	11	0	2	250	0	Pembroke	50.6	SW	4	01	15	5	51.9	SW	3	11	13	8	20	1
Utsire							65.5	SE	6	61	2.7	6	50	0.3	Roches Point	49.7	SW	3	01	14	0	50							
Dombas	67.3	E	5	61	-3	7	66.1	S	6	01	-3	7	50	-	Croydon	53.5	SW	4	01	15	0	56.4	SW	3	00	12	5	10	02
Helsingfors	75.2	N	1	01	-8	0	50								Aberdeen	48.0	SSE	3	11	11	6	47.2	SW	2	11	11	5	50	4
Vasa	76.0	NW	1	01	-11	5	50								Valentia	48.3	SW	3	11	13	0	50	49.1	S	3	50	12	6	10	2
Kuopio	74.2	NW	2	01	-9	2	50								Plymouth	52.1	SW	5	11	14	2	10	54.4	SW	4	11	15	2	20	0
Dorpat							70.5	WSW	1	00	-5				Guernsey	52.0	SW	5	02	14	0	20	56.4	WSW	4	11	14	2	20	0
Riga	75.6	E	2	1-	-1	2	50	E	3	00	-4	1	2.3	0	Stornoway	44.8	SSE	1	10	12	2	10							
Warschau	70.7	SSE	4	11	3	1	70.1	ESE	3	01	-1	1	4	0	Holyhead	49.3	SW	5	11	14	6	50.6	SSW	3	00	12	6	50	2
Lemberg	69.3	SSE	3	11	3	3	73.3	E	3	00	0.3	1	10	0	Donaghadee	47.8	E	2	12	12		49.1	SSE	1	00	10	0	50	03
Pinsk															Yarmouth	56.2	SW	3	01	10	0	58.7	E	3	01	12	0	10	0
Wilna	74.6	E	2	10	-1	1	73.3	Stille		00	5	1	10	0	Blacksod	44.4	S	6	11	12	5	45.3	SW	3	11	11	6	50	1
Krakau	67.6	E	5	11	2	2	67.2	E	5	11	4	2	6	0	Calshot	55.8	SW	7	11	14		52.3	SSW	4	16	13	5	10	0
Posen	67.2	E	4	01	5	0	65.2	E	5	10	0	1	4	0	Thorshavn	49.4	SE	6	41	9	6	46.6	SE	6	41	9	6	05	05
Prag	62.0	SE	2	11	2	2	60.3	ESE	1	11	10	7	4	0	Seydisfjord	42.0	E	4	55	5	6	45.0	NE	4	41	5	6	20	
Eger							61.6	SE	1	11	5	2	10	0	Akureyri	56.3	Stille		41	6	6	56.0	NNE	1	11	6	6	20	
Preßburg	63.2	SE	1	11	12	5	62.5	SE	1	60	10	6	1	1	Isafjord	56.6	ENE	7	11	8	5	20							
Kaschau	65.9	N	3	11	9	4	66.1	N	2	11	6	1	20	0	Reykjavik	44.3	E	4	11	11	2	20	49.3	E	4	11	10	4	20	0
Olmütz	64.1	E	1	11	9	7	62.2	ESE	1	11	7	2	10	0	Vestmanno	40.0	E	8	52	8	5	20	45.9	E	7	56	7	1	20	
Budapest	65.1	E	1	bed.	10										Alexandrowsk	56.1	NE	5	bed.	-1									
Belgrad	64.8	ENE	1	11	10	2	10								Kem	68.6	NW	4	bed.	-1									
Serajewo	63.3	Stille		24	7	3	4								Petersburg	73.8	NW	3	bed.	-1		71.0	SW	2	bed.	-4			
Agram	64.3	SE	1	11	10	2	10								Kiew	72.9	NNE	3	1/2 bed.	-4		72.3	Stille		klar	-6			
Sofia															Odessa	64.2	NNE	6	bed.	4		62.7	NNE	3	1/2 bed.	-1			
Athen															Lugansk	62.5	NNW	3	3/4 bed.	-2		74.9	W	3	bed.	-7			
Korfu															Astrachan	63.1	NE	3	bed.	1		68.1	SW	1	3/4 "	-6			

SCHIFFSMELDUNGEN

Datum	Zeit	Breite	Länge v. Gr.	Luftdruck	Wind	Wetter	Temper. Luft	Temper. Wasser	W	Sichtweite in km	Wolken (in Zehnteln)	Seegang	Dünung aus
2. Nov.	7h	56.4 N	28.0 W	7 SE	SW 4	11	10	11	1	20	8	7	SW
"	13h	56.0 N	27.3 W	8 SW	SW 5	11	10	10	1	50	6	5	W
"	19h	57.9 N	9.5 E	5 SE	ESE 4	51	7	9	6	20	10	3	SE
"	24h	46.0 N	36.7 W	5 SE	WNW 7	00	11	14	5	20	2	7	N
"	7h	49.0 N	42.8 W	4 E	W 5	01	12	12	1	50	3	7	W
"	13h	53.8 N	26.6 W	3 W	WNW 6	80	9	8	5	20	6	2	W
"	19h	56.0 N	12.4 W	6 S	W 4	01	12	13	0	50	3	2	W
"	24h	58.2 N	2.5 W	5 SW	SSE 5	11	10	12	2	10	10	4	S
"	7h	54.0 N	34.2 W	3 W	W 6	30	8	8	5	20	8	7	NW
"	13h	55.5 N	22.8 W	3 SW	WNW 7	10	11	12	0	20	10	4	W
"	19h	58.0 N	9.1 E	7 W	S 6	10	12	8.7	2	10	10	5	S
"	24h	57.6 N	19.6 W	2 W	SSE 4	30	11	11	6	50	8	7	SW
"	7h	55.4 N	29.7 W	3 S	S 2	3.5	9	10	5	20	6	4	NW
"	13h	59.4 N	24.5 W	4 S	WNW 5	01	12	12	1	50	4	2	S
"	19h	61.4 N	19.8 W	4 S	WSW 6	01	13	13	3	50	3	1	W

Datum	Zeit	Breite	Länge v. Gr.	Luftdruck	Wind	Wetter	Temper. Luft	Temper. Wasser	W	Sichtweite in km	Wolken (in Zehnteln)	Seegang	Dünung aus
3. Nov.	1h	40.7 N	6.0 E	7 SW	N 4	00			3	50	7	4	S
"	6h	39.2 N	6.3 E	6	NW 3	00			3	50	2	3	NW
"	12h	47.3 N	31.7 W	4	W 4	00	10	11	5	50	1	4	W
"	18h	45.4 N	31.0 W	4	WNW 4	84	10	12	5	20	9	5	W
"	24h	53.9 N	32.2 W	3	W 6	13	9	9	5	20	10	4	W
"	7h	57.8 N	9.6 E	01	SE 4	51	9	8	6	50	10		
"	13h	58.7 N	24.0 W	3	SW 6	84	10	11	5	50	8	4	SW
"	18h	58.6 N	24.2 W	3	S 4	30	9	11	1	50	8	4	N
"	24h	47.8 N	34.2 W	4	WNW 6	12	11	12	1	20	8	7	W
"	7h	54.0 N	39.3 W	3	W 7	30	8	9	5	20	10	6	W
"													
"													

Eisbericht:

Schweden v. 2. Nov. 1925

Eisverhältnisse und Fahrwasser nach Karlsborg meist gemieden. Seegang vor Roskallen eisfrei. Fahrwasser " Kulen durch Treibholzmassen zusammengeschoben schmaler Eisgürtel quer Packungsstreifen

WETTERBERICHT
DER
DEUTSCHEN SEEWARTE

JAHRGANG 50, Nr. 308. VERLAGSORT HAMBURG Mittwoch, den 4. November 1925

Mitteleuropäische Zeit — **Luftdruck** reduziert auf 0° Temperatur, Meeresspiegel und Schwere in 45° Breite — **Temperatur** in Celsius-Graden — **Windstärke** nach Beaufortskala (12 = Orkan) — **Wetter:** 00 bis 09 wolkenlos bis halb bedeckt; 10 bis 19 halb bis ganz bedeckt; 20 bis 29 Dunst oder Nebel; 30 bis 39 Schauer; 40 bis 49 Rieselregen; 50 bis 59 sonstiger Regen; 60 bis 69 Schnee; 70 bis 79 Graupel oder Regen und Schnee gemischt; 80 bis 89 Hagel; 90 bis 99 Gewitter — W = Witterungsverlauf seit der letzten Beobachtung: 0 = wolkenlos bis halb bedeckt, 1 = wolkig, 2 = anhaltend ganz bedeckt, 3 = Dunst oder Nebel, 4 = dichter Nebel, 5 = Schauer, 6 = Regen oder Rieselregen, 7 = Schnee, 8 = Graupeln oder Hagel, 9 = Gewitter — **Relative Feuchtigkeit:** 0 = 95 bis 100 %, 9 = 90 bis 94 %, 8 = 80 bis 89 %, 7 = 70 bis 79 %, 6 = 60 bis 69 %, 5 = 50 bis 59 %, 4 = 40 bis 49 %, 3 = 30 bis 39 %, 2 = 20 bis 29 %, 1 = 10 bis 19 %

GESTERN NACHMITTAG 2 UHR

DEUTSCHE STATIONEN	Uhrzeit	Luftdruck	Wind	Wetter	Temperat.	Luftdruck Charakter u. Änder.	W	Sichtweite in km	Wolken (in Zehntel)	Rel. Feucht.	Seegang	Wolkenhöhe
Borkum	2	753.3	S 5	11	10	\ −4.0	6	4	10 mi	9	V	6
Helgoland	2	–	SE 6	bedeckt	–							
Altenwalde	2	54.6	S 4	51	10	\ −2.0	6	4	8 mi	9		2
Bremen	2											
Hamburg	2	56.4	SSE 4	27	11	\ −1.0	3	2	10 str	8		2
Kiel	2	57.4	S 3	11	9	\ −2.0	4	–	10 str	0		
Warnemünde	2											
Swinemünde	2	59.4	SSW 2	29	8	\ −1.0	6	2	10 str	9		3
Rügenwaldermünde	2											
Danzig	2	62.6	SSE 3	11	1	\ −1.5	1	10	10 str	8		5
Königsberg	2											
Memel	2											
Aachen	2[14]	53.9	S 6	51	12	\ −1.5	6	10	10 mi	0		3
Löningen	2											
Hannover	2	56.8	SSE 4	41	11	\ −1.5	1	10	10 str	8		5
Magdeburg	2	59.5	S 3	11	14	\ −2.0	1	10	8 str-mi	7		3
Dresden	2[06]	61.0	SW 3	11	13	\ −1.0	4	20	7 str-mi	5		5
Berlin	2	59.9	SW 1	27	12	\ −1.0	2	2	10 mi	7		4
Grünberg in Schles.	2											
Breslau	2											
Frankfurt a. M.	2	59.6	S 2	51	11	\ −2.0	6	4	10 mi	9		2
Karlsruhe	2											
Friedrichshafen	2											
Bamberg	2											
München	2	63.0	SSW 3	10	13	\ −0.5	1	50	8 str-mi	5		6
Kahler Asten 852	2[00]	–	SSW 5	27	6	\ −2.5	6	0.05	Nebel	0		0
Wasserkuppe (Rhön) 950	2[05]	6										
Feldberg im Taunus 801	2	6										
Brocken 1142	2[15]	6										
Fichtelberg 1213	2	57.1	WSW 5	27	3	\ −0.5	4	0.05	Nebel	0		
Schauinsland 1606	2	6										
Feldberg i. Schwarzw. 1497	2	6										
Zugspitze 2964	2[18]	5 31.8	W 3	12	−4	– 0	2	20	10 a-str	5		4
Säntis 2500	2	5 63.3	WSW 8	12	−0	– 0	2	50	9 a-str	7		9
Sonnblick 3106	2	6										

Seehöhe in Metern

Luftdruck der Bergstationen nicht auf Schwere und Meeresspiegel reduziert

GESTERN ABEND 7 UHR

DEUTSCHE STATIONEN	Uhrzeit	Luftdruck	Wind	Wetter	Temperat.	Luftdruck Charakter u. Änder.	W	Sichtweite in km	Wolken (in Zehntel)	Rel. Feucht.	Niederschlag	Maximum	Seegang	Wolkenhöhe
	7	747.0	SW 6	11	9	\ −1.0	2	9	10 a-str	9	5	–	V	9
	7	–	S 8	Donner	–									
	7	48.7	S 3	51	10	\ −2.0	5	2	10 mi	0	7	11		3
	7	50.3	S 4	45	12	\ −2.5	6	10	10 mi	0	6	13		3
	7	51.0	SSE 4	55	10	\ −3.0	6	2	10 mi	0	8	11		3
	8	50.0	S 4	13	6	\ −4.0	6	–	10 str	0	6	10		5
	7	58.2	S 2	30	10	\ −3.0	2	4	10 mi	9	0	–	H	4
	7	56.3	S 3	11	9	\ −3.0	2	2	10 str	9	–	9		4
	7	57.8	S 3	bedeckt	5	\ −1.2	–	–		9	–	12	H	
	7	60.9	SSE 3	50	1	\ −1.0	6	4	10 mi	0	–	2		4
	7	62.3	S 3	41	0	\ −1.5	2	10	10 mi	8	0	1		5
	7	62.8	S 5	12	1	\ −2.5	2	10	10 str	8	0	–	H	–
	7	53.3	SSW 7	11	15	– 0	2	10	10 mi	8	16	15		8
	7	52.3	SW 4	11	13	\ −2.0	6	0.2	10 mi	0	7	13		5
	7	52.6	S 3	16	12	\ −2.5	6	10	10 mi	9	3	12		4
	7	55.4	SSE 3	51	11	\ −2.0	6	10	10 mi	9	1	14		4
	7[06]	58.1	SSE 5	11	11	\ −1.5	1	10	10 a-str	7	0	13		5
	7	57.4	S 2	41	10	\ −1.5	2	2	10 mi	8	⊘	12		4
	7	58.7	S 4	00	9	\ −1.0	1	10	3 str	8	0	10		5
	7	61.3	S 2	00	7	\ −1.5	1	10	4 str-mi	9	0	14		6
	7	58.0	SSW 3	55	11	\ −0.5	6	–	10 mi	9	16	11		7
	7	58.2	SW 6	11	14	\ −0.5	5	4	10 str-mi	5	24	4		6
	7	63.5	Grille	00	10	– 0	1	10	3 str	0	0	12		3
	9[07]	59.0	S 1	41	10	\ −1.0	6	20	10 mi	0	6	12		7
	7	63.1	SW 2	16	10	– 0	5	20	10 str-mi	8	0.2	14		6
	7		SW 8	51	8	\ −1.0	4	0.2	10 str	9	11	8		0
	7													
	7													
	7	55.3	SW 8	55	5	\ −1.5	6	0.05	10 str	0	10	5		0
	7	55.1	WSW 9	27	4	\ −1.0	4	0.05	Nebel	0	0	4		0
	9[03]													
	7													
	9[18]	52.4	WNW 5	27	−2	– 0	7	0.05	10 mi	0	⊘	–		0
	7	53.9	WSW 9	15	0	\ +0.5	5	2.50	9 a-str	0	1	2		3
	7	52.3	NW 4	bedeckt	−3									

Luftdruck der Bergstationen nicht auf Schwere und Meeresspiegel reduziert

KÜSTENSTATIONEN UND FEUERSCHIFFE

NACHMITTAG UND ABEND DES VORTAGES

List	2p:	NE 3, bedeckt, diesig, See III
	7p:	SE 4-5, bedeckt, diesig, Regen, See VI
Bülk	2p:	S: 754.3, SSE 6, W, 9° Sicht 10 km, See IV
	7p:	754.3, SE 6, S, 9° Sicht 20 km, See IV
Arkona	2p:	
	7p:	SW 2, bedeckt, See III
Außenjade	2p:	
	7p:	
Marienleuchte	2p:	S: 766.5, SSW 2, W, 16.8°, Sicht 2 km, See I
	7p:	761.5, SSW 5, W, 9° Sicht 4 km, See IV
Borkumriff	2p:	750.0, SSE 5, SE, 10°, W.T. 12°
	7p:	45.5, SW 6, W, 12° See IV, W.T. 12°
Amrumbank	2p:	538.9, bedeckt, See III, L.T. 10.2°, W.T. 13.6°
	7p:	SSE 6, Regen, " W, " 10.0, " 13.2
Adlergrund	2p:	
	7p:	SW 3, bedeckt, See IV, Sicht 6 Seem., L.T. 8.6, W.T. 9.0
Borkum	5p:	748.0, S 4, bd, 9°

HEUTE MORGEN

List	8a:	W 8-10, bewölkt, gew. Sicht, See VI
	11a:	W 10-12, bedeckt, etw. diesig, See VIII
Bülk	8a:	
	11a:	
Arkona	8a:	WSW 5, bedeckt, See V
	11a:	SW 8 " See VI
Außenjade	8a:	WSW 8-9, böig
	11a:	
Marienleuchte	8a:	
	11a:	
Borkumriff	8a:	749.6, W 8, W, 14°, See VII, W.T. 12°
	11a:	
Amrumbank	8a:	W 9, böig, See VII, L.T. 11.8°, W.T. 13.8°
	11a:	
Adlergrund	8a:	WSW 6, wolkig, See V, L.T. 10.8°, W.T. 9.2°
	11a:	
Borkum	11a:	754.5, W 8, W, 16°, 11°

HEUTE MORGEN 8 UHR

DEUTSCHE STATIONEN	Uhrzeit	Luftdruck	Wind	Wetter	Temperat.	Luftdruck Charakter u. Änder.	W	Sichtweite in km	Wolken (in Zehntel)	Rel. Feucht.	Niederschlag	Minimum	Seegang	Wolkenhöhe
Borkum	8	758.7	W 8	11	11	/ +2.0	1	10	8 a-str	9	12		VI	6
Wilhelmshaven	8	50.6	SW 7	10	11	/ +2.0	5	10	8 str-mi	9	11	9		6
Helgoland	8	47.2	WSW 8	wolkig	11								VII	
Altenwalde	8	48.6	W 7	90	11	/ +1.0	6	4	9 8 str	8	2	9		5
Bremen	8	51.2	W 7	11	12	/ +2.0	2	10	10 mi	8	1	12		10
Hamburg	8	50.0	WSW 8	16	11	/ +1.0	5	10	10 8 str	8	2	30		4
Groß-Borstel	8		SW 6	30	12		5	4	10 mi-mi	7	–	8		2
Kiel	8	47.6	SW 5	11	15	/ 0	6	–	10 str-mi	9	4	7		5
Warnemünde	6	47.6	WSW 4	12	11	– 0	0	0.2	9 mi	5	3	–	H	5
Swinemünde	8	48.1	WSW 4	11	12	/ +0.5	6	10	9 6 str	8	4	8		4
Rügenwaldermünde	8	47.1	SSW 4	bedeckt	12	\ −1.0	–	–		9	3	2	H	–
Danzig	8	49.1	SSW 2	40	11	\ −3.0	5	10	10 mi	9	03	−1		3
Königsberg	8	50.5	S 4	55	6	\ −2.5	6	1	10 mi	9	2	0		3
Memel	8	50.2	SE 5	40	2	\ −6.0	6	2	10 mi	0	2		IV	5
Aachen	8	59.6	W 5	02	10	/ +1.5	6	20	3 str	9	12	10		4
Löningen	8	53.6	SW 5	11	11	/ +3.5	6	0.5	9 mi	8	3	11		5
Hannover	8	53.5	WNW 4	12	12	/ +2.0	1	20	8 7 str	7	1	11		4
Magdeburg	8	54.0	WSW 4	02	13	/ +2.0	5	50	5 str-mi	7	3	11		4
Dresden	8	54.8	SW 7	11	15	\ −0.5	6	50	8 str-str-mi	7	1	11		5
Berlin	8	52.3	W 3	00	14	/ +1.0	6	10	3 mi	7	12	10		5
Grünberg i. Schles.	8	54.9	S 5	50	13	\ −0	6	10	9 6 str-mi	9	1	9		9
Breslau	8	55.8	SW 3	11	14	\ −0.5	6	20	9 5 mi	8	2	8		6
Frankfurt a. M.	8	59.0	W 2	10	15	/ +2.0	6	50	7 4 str	9	2	13		5
Karlsruhe	8	58.7	SW 4	52	17	/ +1.0	1	50	10 mi	7	⊘	15		5
Friedrichshafen	8	64.1	N 1	11	10	– 0	5	50	9 8 mi	9	02	6		7
Bamberg	8	50.1	W 3	11	14	– 0	6	7.50	10 str	9	1	7		7
München	8	61.9	SE 5	11	14	– 0	2	7.50	9 7 str-mi	6	0	9		5
Kahler Asten 852	8	–	WSW 8	10	6	/ +1.0	1	50	6 mi-mi	9	14	6		3
Wasserkuppe (Rhön) 950	8	6												
Feldberg im Taunus 801	8	59.3	WNW 4	10	7	/ +1.0	6	50	6 4 str	0	7	5		5
Brocken 1142	8	55.2	WSW 9	23	4	/ +1.5	6	0.2	Nebel	0	11	3		0
Fichtelberg 1213	8	59.4	WSW 9	51	5	– 0	6	0.05	10 str	0	6	4		0
Schauinsland 1606	7[08]	62.8	SW 8	51	5	\ −1.0	6	0.5	10 str	6	5	0		0
Feldberg i. Schwarzw. 1497	7[12]	63.0	SW 5	11	8	/ 0	3	2.50	10 mi	0	1	7		7
Zugspitze 2964	7[18]	63.9	NW 5	28	−1	/ +0.5	2	1	10 mi	0	⊘	5		0
Säntis 2500	8	65.7	WSW 8	40	2	/ +0.5	6	0.2	10 a-str	0	2	2		0
Sonnblick 3106	8	63.5	NW 5	wolkig	−1	/ +0.3				0	−2			

Seehöhe in Metern

Luftdruck der Bergstationen nicht auf Schwere und Meeresspiegel reduziert

Nachdruck und Verwertung für öffentliche Vorhersage verboten!

Mittwoch, 4. November 1925

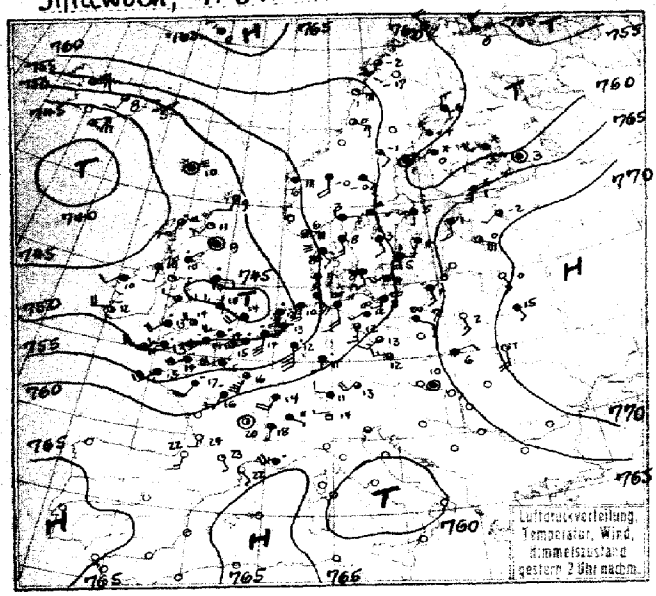

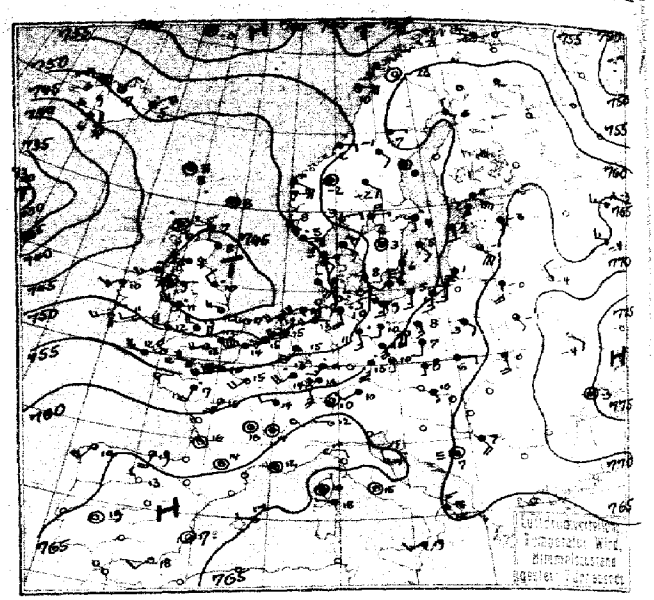

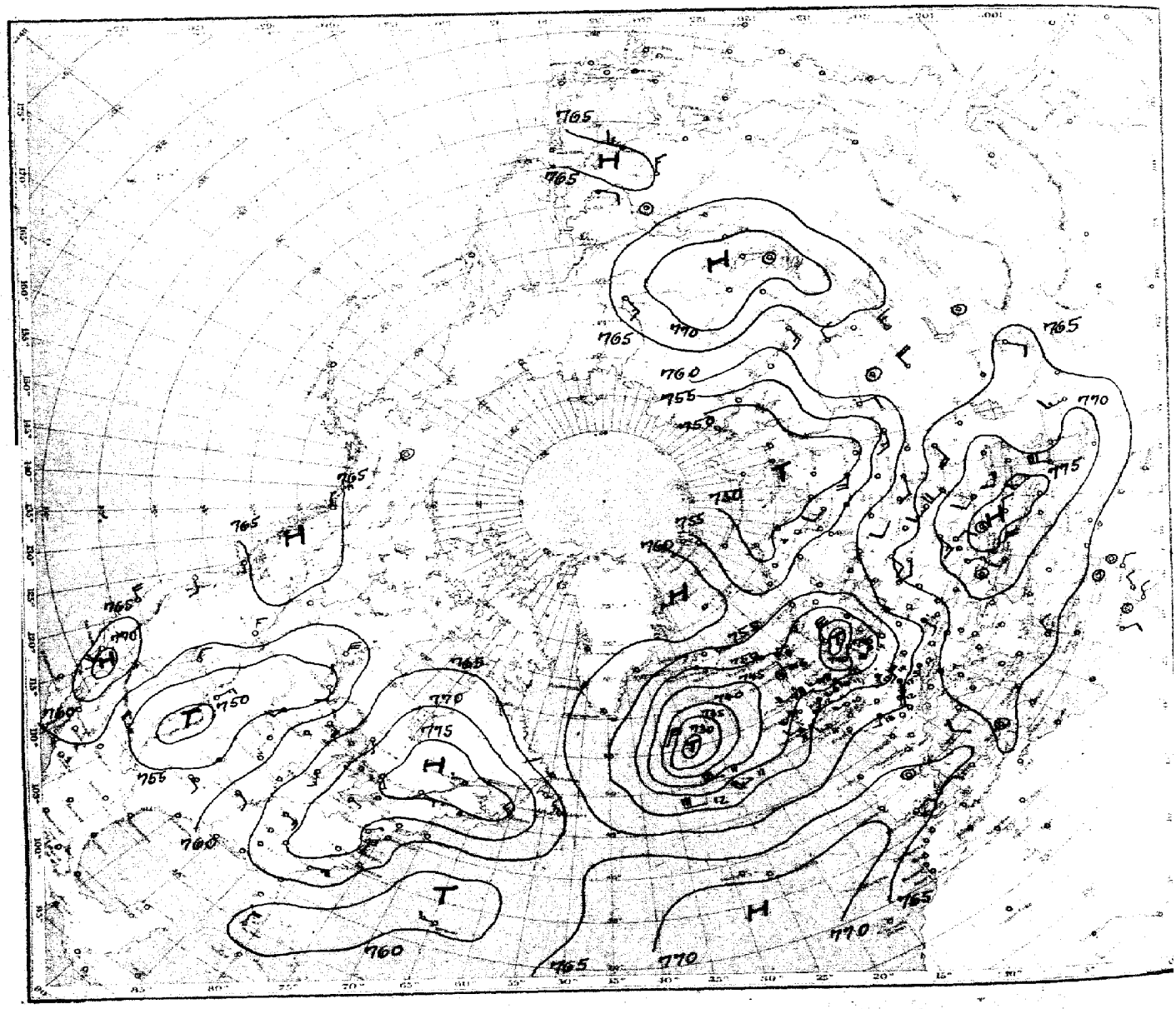

Luftdruck, Temperatur, Wind, Himmelszustand der nördlichen Halbkugel
vom Mittwoch, d. 4. November 25 morgens.

SEEWARTE Jahrgang 50 Nr. 308

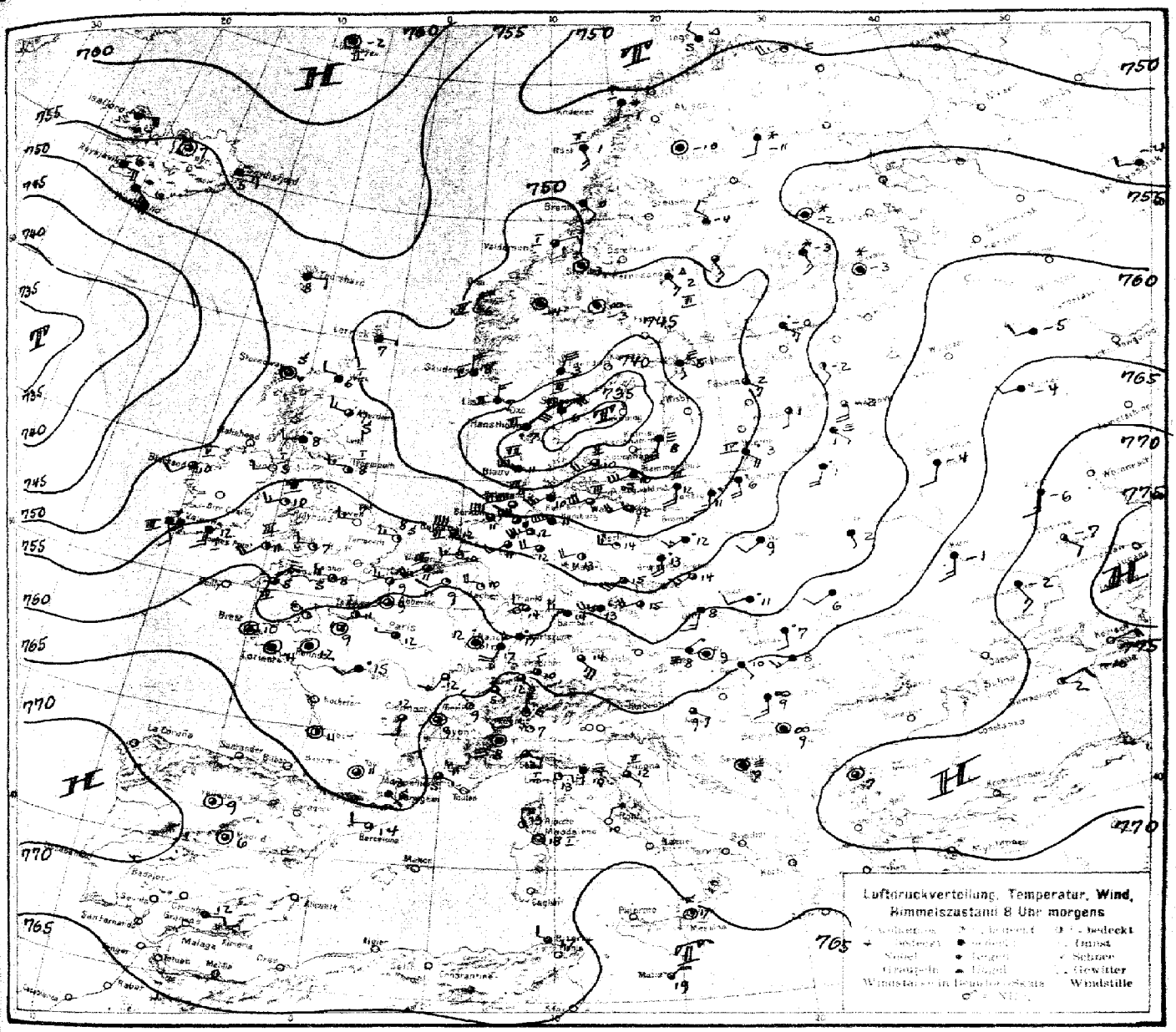

ALLGEMEINE ÜBERSICHT 8 Uhr morgens: Mittwoch, den 4. November 1925

Getragen von einer kräftigen Südwestströmung auf ihrer Vorderseite ist die Zyklone, deren Ursprungsgebiet gestern über Westengland lag, unter starker Vertiefung mit Sturm und Regen nordostwärts gezogen. Die Niederschlagsfront, die gestern früh von England über Holland-Nord-frankreich südwärts reichte, hat im Laufe des Nachmittages und der Nacht Deutschland überquert und ca. 10 mm Regen gebracht. Bereits in der Nacht kamen wir in den Bereich des warmen Sektors der Zyklone, ein kräftiger Wärmeeinbruch war die Folge (die 24-stündige Temperaturänderung zeigt eine Erwärmung bis zu 10 Grad). Die starke Vertiefung der Zyklone ist in der Hauptsache auf primären Druckfall zurückzuführen, ein Fallgebiet in der Höhe ist vom Kanal rasch nach der Ostsee gewandert. Dem sekundären und primären starken Fallgebiet folgte ein, vor allem auf sekundäre Vorgänge gestütztes Steiggebiet. Der Gradient verschärfte sich so, daß in der Nord- und westlichen Ostsee Sturm auftrat. Der Zyklonale Sturmwirbel wird, den Strömungen nach, ostwärts weiter ziehen und sich noch durch das scharfe Temperaturgefälle an seiner Vorderseite weiter vertiefen. Der Hochdruckkeil mit der Aufheiterungszone drängt nach. Aber nur vorübergehend wird bei Temperaturabnahme und W- bis NW-Wind Aufklaren einsetzen, einzelne Schauer treten noch auf, dann wird aber bald unter Rückdrehen des Windes die Aufgleitfläche der neuen, südlich Island liegenden Zyklone heranrücken; der Zugang ist ihr zum Kontinent bei der jetzigen Westwindwetterlage leichter möglich.

WETTERAUSSICHTEN AN DER DEUTSCHEN KÜSTE für Donnerstag, den 5. November 1925

NORDSEE westl. OSTSEE: Abflauende nordwestliche, später auf Südwest rückdrehende Winde, aufklarend, wechselnd bewölkt, noch Regenschauer, zunächst etwas kühler.

mittlere OSTSEE: (Wetterw. Swinemünde) Zunächst stürmische West- bis Nordwestböen, später abflauende und nach südlichen Richtungen zurückdrehende Winde, wechselnd bewölkt, Niederschläge in Schauern, nur vorübergehend kühler.

östl. OSTSEE: Stürmische West- bis Nordwestwinde, wechselnd bewölkt, Regenschauer, kühler.

Sturmwarnungen: (W. Königsberg) 11^{08} am östl. Ostsee: Gefahr stürmisch auffrischender Winde. Signalball ändern in Signal Südweststurm rechtsdrehend.

i.A. Dr. Kumpfmüller.

Hamburg, Deutsche Seewarte Kapelle. Abt. III. Georgii Blaudruck: Hartung & Co., Hamburg

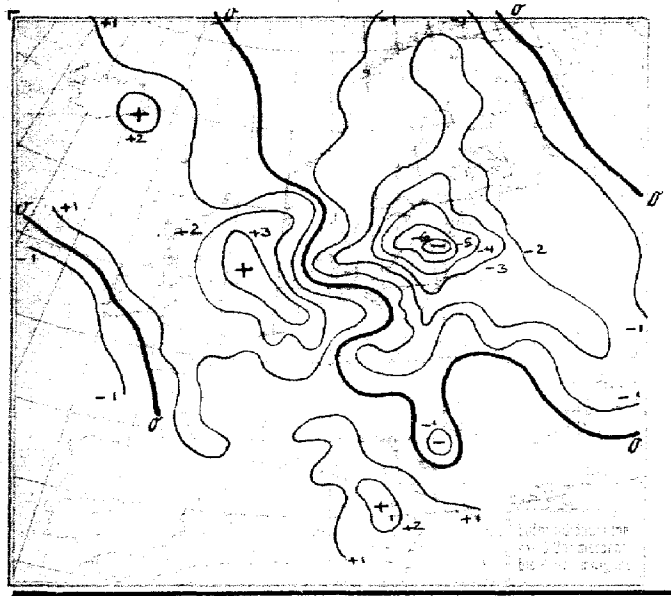

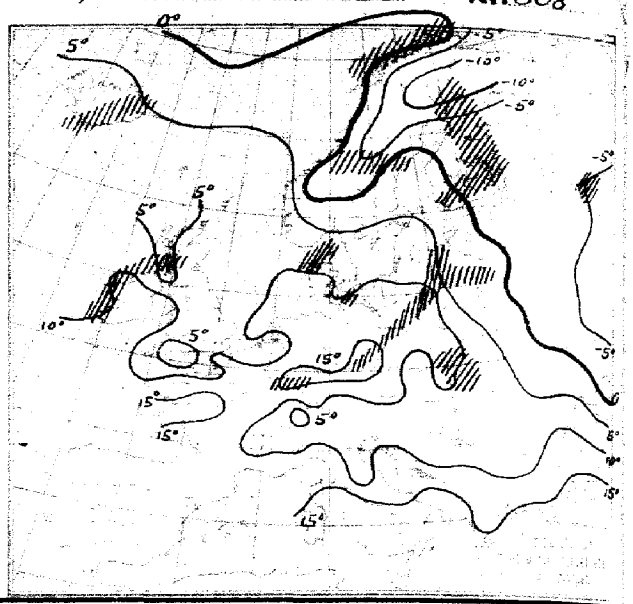

NACH AUFZEICHNUNGEN DER REGISTRIERAPPARATE ZU HAMBURG SEIT GESTERN 8 UHR MORGENS (M. E. Z.)

STUNDE		9	10	11	12m	1	2	3	4	5	6	7	8	9	10	11	12n	1	2	3	4	5	6	7	8
Thermograph		9.0	9.0	9.8	10.6	10.6	10.6	10.6	10.8	10.4	10.4	10.4	10.7	12.0	12.7	13.4	13.6	13.9	14.0	13.8	13.4	12.8	12.2	11.8	11.4
Barograph		55.4	56.2	54.8	54.6	53.6	52.8	51.4	50.6	49.6	48.6	47.6	46.5	46.2	45.8	45.0	45.2	45.0	44.8	44.8	46.0	45.2	45.2	45.6	46.4
Anemograph	Richtung	S	SSW	S	SSE	SSE	SE	SE	SE	SE	SE	SE	S	S	S	SSW	SSW	SW	SW	SW	SW	SW	SW	SW	WSW
	m. p. S.	3.0	4.4	4.6	5.2	6.2	6.4	6.4	6.8	7.2	8.8	7.8	7.0	8.8	8.8	7.8	7.2	6.8	9.8	11.0	13.0	12.0	12.0	15.0	15.4
Regenmesser		-	-	-	-	-	-	-	-	2.10	4.2	3.0	1.50	-	0.24	0.30	0.10	-	0.24	-	-	-	-	-	-
Sonnenscheindauer in Min.		-	-	-	-	-	-	-	-	-	-	-	-	-	-	-	-	-	-	-	-	-	-	-	-

AUFSTIEGE

STATION Wind in m./S.	Seehöhe	Zeit	Boden	200	500	1000	1500	2000	2500	3000	3500	4000	4500	5000	Bemerkungen
						Gestern nachm. u. abend.									Sichtw. bis Kilom.
Fr'hafen	400 m	2p	WzN 2			SWzW 19	WSW 13	WSW 12	WSW 11						" " 50 "
Bremen		4p	SzE 5	SzE 10	SSW 14	SSW 11	SSW 19								
Holyhead		2p	-	NWzW 6											
Shotwick		"	-	W 3											
Andover		"	-	SWzW 13											
Duxford		3p	"	14.4° 85%	"	8.9° 85%	7.8° 85%	4.4° 93%	2.2° 85%	-0.6° 55%	"	-5.6° 75%			
Holyhead		7p	"	W 8											
Shotwick		"	"	W 6	-	W 15	W 23								
Cranwell		"	"	W 15	W 16										
Andover		"	"	WzS 10	WzS 15										
Turin		"	"	"	SSW 1	WSW 1	"	W 7							
Padua		"	"	W 2	SE 1	"	NNE 3								
Perpignan		"	"	"	SWSE	SW 4	"	NW 4							
Bordeaux		"	"	"	S 7	SW 6	SW 10	WzN 10							
Lyon		"	"	"	S 8	SSW 7	W 9	WNW 10							
Straßburg		"	"	SW 8	SWzS 10										
Nimes		"	"	"	SE 1	WNW 2	NWzN 3	NW 6							
						Heute morgen:									
Fr'hafen	400 m	7a	"	SEzS 1	SWzW 5	SWzW 17	WzS 16	W 17							" " 50 "
Rostock	39 m	8a	WSW 16	WzN 9	WNW 11							a. see,		72.0 m	" " 10 "
Graf-Bostel Hbg	17 m	9a	SW 10	WSW 18	WSW 25	WSW 23	WSW 19						300 m		" " 4 "
Cranwell		2a	"	W 17	WNW 22										
Calshot		"	"	W 15	WzN 14	WzN 13	W 17								
De Bilt	25 m	8a	WSW 5	"	W 15	WzN 18	NWzW 18								
Farnborough		"	"	WzN 9	WNW 11										
Shotwick		"	"	WzS 9	"	WzN 12	WzN 15	"	"	WzN 18					
Calshot		"	WSW 5	W 9	WzN 8	WzN 8	W 10								
Cranwell		"	WSW 5	WzN 15	NWzW 17	NWzW 15									
Shoeburyness		"	"	WNW 12	WNW 11	WzN 14	W 13								
Ancona		"	SE 3	SE 2	WSW 1	WzS 2									
Zara		"	"	"	NzE 1	"	NWzW 4								
Vigna di Valle		"	"	"	"	ESE 3	"	? 3	"	"	"	NEzN 7			
Maddalena		"	Stille	"	W 1	"	"	"	"	ENE 4	"	NE 10			
Rauw		"	NE 3	"	W 1	"	WzS 1	"	"	"	"	NE 5			
Petersburg		7a	"	"	SSE 3	SSW 2	SWzS 3	WSW 3							
Pawlowsk		8a	"	"	S 4	SWzS 1	SW 2	WSW 2							
Jekaterinburg		8a	"	"	SSE 3	SSW 3	SSW 2	WSW 2							
Smolensk		"	"	"	SW 3	-	-								
Ekaterinoslaw		7a	"	"	SW 3	SSW 3									
Astrachan		3a	"	"	SEzE 1	ESE 3	SEzE 1								
Barnaoul		6a	"	"	NWzW 3	NW 3	NWzW 1								
Tomsk		7a	"	"	SW 4	SW 6	WSW 4	SWzW 3	"	W 3	"	NW 3			
Omsk		5a	"	"	SWzS 5	SW 3									

Mittwoch, den 4. November 1925

MORGEN

STATION	Luftdruck	Wind		Wetter	Temperat.	Luftdruck Charakter. u. Änder.	W	Sichtweite in km	Wolken (in Zehnteln)	Rel. Feuchtigkeit	Niederschlag	Minimum	Seegang
Wien	763.0	NE	1	Nebel	3	+0.1				2	1	8	-
Zürich	66.1	SE	2	11	12	- 0	5	10	9	8	0.4	12	-
Bern	66.6	SE	1	01	5	- 0	1	4	7	9	0	4	-
Genf	66.2	NW	1	01	9	- 0	1	10	2	9	0.4	8	-
Lugano	67.8	N	1	01	6	- 0	1	20		7	0	5	-
Holder	64.7	WNW	5	11	12	+3.0	1	2.0	7	8	0.8	-	W
Vlissingen	59.6	SW	4	10	11	+2.0	1	10	7	8	0	-	W
Utrecht	57.1	WSW	3	06	10	+2.0	0	20	1	8	1	10	-
Kopenhagen	44.2	SW	5	11	10	-1.0	1	2.0	8	7	4	-	W
Skagen	39.8	NE	6	41	6	- 0	5	2	10	9	2.3	-	W
Haestholm	37.2	NE	6	59	7	-1.0	6	10	10	0	3.1	-	W
Blaavandshuk	36.8	W	9	16	11	- -	6	4	10	-	2	-	WE
Hammershus	45.2	WSW	6	16	10	-1.5	3	2.0	10	0	8	-	S
Abisko													-
Haparanda													-
Skansele													-
Oestersund													-
Haernösund	49.8	SE	3	71	2	-1.5	7	50	10	9	5	-	W
Särna	48.6	SSW		27	-3	-1.0	3	2	10	0	0.1	-4	-
Karlstad													-
Stockholm	46.6	SSE	1	25	5	-3.5	6	0.5	Nebel	9	3	3	-
Jönköping													-
Wisby													-
Kalmar	43.1	S	5	27	8	0	6	-		0	6	-	W
Gällivare	52.9	SSW		12	-10	-2.0	2	50	10	6	0	-20	-
Karlshamn													-
Bjuröklubb	53.0	NW	2	11	-4	-1.6	7	10	10	-	3	-	S
Quade Hook													-
Spitzbergen	56.0	E	3	66	-15	+0.5	7	0.5	10	8	3	-	-
Ingö	48.8	NW	2	74	1	-1.6	5	4	10	8	2	-	S
Valdersund	49.6	ENE	2	10	1	-0.5	2	50	8	9	0.2	-	I
Klan	48.0	NNE	4	02	6	-0.5	0	50	2	8	0	-	W
Lister	44.8	N	3	13	7	+2.0	6	50	10	8	2	-	W
Bären-Insel	52.1	NE	3	17	-4	-0.6	7	20	8	9	0.3	-	W
Andänes	51.1	SSW	3	61	-1	-1.0	7	1	10	0	1	-	I
Röst	52.3	SSE	3	12	1	-1.0	5	50	10	9		-	W
Jan Mayen	61.5	SSW		11	-2	- 0	2	50	8	7	0	-	W
Färder	45.4	NNE	6	11	3	-1.0	2	50	10	0	0	-	W
Vardö	50.3	WSW	5	01	-5	-1.0	1	50	3	2	0	-	-
Grönö	51.3	SE	2	12	0	-1.5	0	50	10	0	0	-	-
Utsire	47.3	N	4	00	8	+1.0	1	50	4	7	0	-	W
Lowbas	49.8	SSW		12	-4	-1.5	1	20	10	0	0	-5	-
Helsingfors	5-.9	SE	3	31	-0	-2.5	7	10	10	8	1	-1	-
Vasa	52.7	SSE	3	-	-0	-	-	-	-	-	-	-	-
Kuopio	54.6	SSE	3	60	-3	-1.0	7	4	10	9	6	-4	-
Dorpat	56.3	SSE	2	17	-2	+1.8				0		-4	-
Riga	5-.1	S	1	10	1	-1.5	3	2	10	9	5	10	-
Warschau	55.8	SW	2	11	4	-1.0	2	4	10	8	0	3	-
Lemberg	62.6	SW	2	11	6	-1.0	2	4	10	8	0	1	-
Pinsk	59.4	SSE	1	11	2	-2.5	2	4	10	9	0	-2	-
Wilna	56.5	SSW	4	40	1	-2.6	6	4	10	9	0	-1	-
Krakau	59.4	WSW	2	40	11	-0.5	2	4	10	8	0	5	-
Posen	49.0	SSW	5	11	10	-2.5	2	10	10	0	1	-	-
Prag	58.0	WSW	4	11	15	0	6	50	9	7	2	10	-
Eger	58.0	WSW	5	51	13	-1.0	6	20	10	9	2	9	-
Preßburg	62.9	SSW		11	9	-0.5	6	2	10	0	6	8	-
Kaschau	61.3	S	2	41	7	- 0	5	1	10	0		6	-
Olmütz	60.6	SSW	3	11	8	-1.0	6	10	10	0	2	6	-
Budapest	64.8	SE	1	Nebel	10	- 0				9	-	9	-
Belgrad	67.5	SSW		21	9	+0.5	2	10	10	0	0	5	-
Serajewo	68.9	"		26	7	-1.0	1	-	10	9	0	5	-
Agram	66.-	SE	2	11	9	+0.5	2	-	-	-	0	9	-
Sofia	70.0	SSW		Nebel	7	+0.3	-	-	-	9	0	6	-
Athen													-
Korfu													-
Turin	67.2	SSW		27	8	+1.0	4	0.05	-	9	0	6	-
Genua	67.1	SSE	2	12	13	+0.5	0	10	8	9	0	-	I
Livorno	67.0	E	2	00	18	+1.5	0	10	2	8	0	-	I
Ancona	67.2	SE	1	12	12	+1.0	3	4	7	7	0	-	W
Maddalena	65.9	SSW		00	18	+0.5	0	10	-	7	0	-	I
Messina	66.0	"		01	17	+1.5	0	41	0	7	0	-	S
Tarent													-
Venedig													-
Rom	67.5	NNE	2	00	10	+2.0	2	4	-	9	0	5	-
Malta	64.-	NNE	4	bew	19								-
Madrid	69.-	SSW		bew	6								-
La Coruña													-
Mahon													-
Malaga													-
Horta													-
Funchal													-

STATION	Luftdruck	Wind		Wetter	Temperat.	Luftdruck Charakter. u. Änder.	W	Sichtweite in km	Wolken (in Zehnteln)	Rel. Feuchtigkeit	Niederschlag	Minimum	Seegang
Rochefort													-
Bayonne													-
Bordeaux	763.6	SSW		61	11	+1.0		10	5		0	10	-
Clermont	63.9	S	2	11	12	- 0		20	9		0	11	-
Dijon	63.2	SSW	2	11	12	- 0		10	9		0	11	-
Calais	64.6	WNW	3	01	9	+1.0		10	6		0.5		-
Brest													-
Paris	61.5	W	1	11	12	+0.6		10	7		9	11	-
Perpignan	65.0	ESE	1	11	13	+0.6		4	10		0	9	-
Rennes													-
Straßburg	61.0	SSW	4	11	17	+1.0		50	10		0	11	-
Toulouse													-
Tours	64.5	SSW		11	11	+1.6		10	9		0	9	-
Ajaccio	67.0	N	1	01	13	+1.0		50	2		0	-	9
Le Havre	60.9	SSW	2	01	11	+1.0		10	5		2	-	I
Marignane	60.6	ESE	1	11	11	+0.5		50	9		0	9	-
Nancy	62.1	SSW		50	12	+1.5		10	10		3	11	-
Lerwick	49.1	E	1	13	7	+0.5	6	20	8	0	5		-
Renfrew	53.1	WSW	2	50	8	+1.5	6	10	7	9	2	7	-
Cranwell	57.3	W	3	01	7	+2.0	0	10	wolkig	9	6	6	-
Scilly													-
Wick	56.8	WNW	2	11	6	+1.0	2	50	10	9	0	-	I
Malinhead													-
Tynemouth	53.1	W	3	01	8	+2.0	0	20	4	9	0.2	-	I
Pembroke	56.8	SW		02	11	+1.0	0	50	5	8	0	-	W
Roches Point	55.7	S	3	11	12	- 0	5	20	10	9	1	-	I
Croydon													-
Aberdeen	51.3	WNW	3	11	7	+2.0	1	20	7	8	0	-	S
Valentia	53.8	SSE	2	30	9	-1.0	6	50	10	9	13	-	W
Plymouth	50.9	NE	3	11	5	+1.0	0	20	7	0	0.6	-	W
Guernsey	50.5	-	2	02	5	+1.0	0	50	5	8	0.1	-	S
Stornoway	50.4	SSW		11	4	+1.0	2	10	9	0	0	-	S
Holyhead	56.1	WSW	3	01	10	+1.0	0	50	1	9	0	-	W
Donaghadee	54.9	WSW	2	00	6	+1.5	0	50	wolkig	0	0.5	-	I
Yarmouth	57.7	W	3	01	8	+2.0	0	20	1	9	0	-	S
Blacksod	52.8	SW	2	11	10	+1.0	5	50	7	7	4	-	W
Calshot	54.5	W	3	01	8	+1.0	0	20	2	9	0	-	S
Thorshavn	51.1	E	2	11	8	+1.0	2	20	10	0	0	-	-
Seydisfjord	56.2	E	3	55	5	+2.0	6		10				-
Acureyri	55.9	SSW		11	7	+1.0	1		9				-
Isafjord	56.9	ENE	4	16	6	+1.5	6		10				-
Reykjavik	52.1	E	4	11	8	+1.5	1	-	10	5	0	-	-
Vestmannö	51.6	ESE	7	30	6	+1.0	5		10				-
Alexandrovsk													-
Archangelsk													-
Ust-Zylma													-
Matochkin-Sharr													-
Dickson													-
Petersburg													-
Tscherdyn	4-	SW	4	Schnee	-6	- 0					1		-
Moskau	64.2	W	2	bed.	-4	- -					9		-
Kasan	62.3	WSW	2	"	-5	+0.2					0		-
Kiew	67.2	SSW	3	"	-1	-2.0					0		-
Ufa													-
Saratow	69.5	WSW	4	"	-3	-0.5					0		-
Orenburg	65.2	SW	4	"	-6	-0.4					0		-
Odessa	69.3	-	-	Nebel	-7	-1.5					0		-
Sewastopol													-
Astrachan	74.8	W	2	bed.	-5	- 0					0		-
Emba													-
Batum													-
Baku	73.4	N	4	"	-4	+1.9					-		-
Tobolsk	58.3	SSE	3	12 bed.	-12	- 0					0		-
Omsk	61.9	SSW		bed.	-8	-0.3					0		-
Tashkent	65.3	SSW	1	"	10	+2.8					1		-
V. Imbatskoe													-
Tomsk	63.8	E	1	Schnee	-2	- -					0		-
Irkutsk	73.0	SSW		bedeckt	-9	- -					-		-
Jakutsk	68.5	NNW	3	bed.	-17	+1.0					0		-
Wladivostok	63.8	E	3	bedeckt	-2	+0.1					0		-
Tanger													-
Agadir													-
Bou Denib													-
Oran													-
Algier													-
Setif													-
Tunis													-
Aleppo													-
Beyruth													-

NORD-AMERIKA 2 UHR NACHTS

	Luftdr.	Wind			Luftdr.	Wind		Luftdr.	Wind		Luftdr.	Wind		Luftdr.	Wind
St. Johns	764	NW	2	La Paz	757	N	6	Bermuda	758	W	3	Duluth	761	NE	4	Tatoosh	764	E	1
Sydney	76	NW	3	Edmonton				Key West	56	N	4	Huron	56	S	4	San Francisco	62	W	4
Father Point	78	W	1	Nantucket	-			Little Rock	63	E	2	Salt Lake City	57	NW	2	San Diego	69	SE	4
Parry Sound	75	SE	2	Washington	69	NE	1	Nashville	66	E	3	Helena	63	NW	3	Forth Worth	57	E	2
White River	69	SE	1	Hatteras	65	N	7	Cleveland	72	E	1	Denver	52	N	3	El Paso	55	W	4
Winnipeg	54	SE	2	Charleston	67	NE	5	Chicago	67	SE	3	Roseburg	63	E	2	Belle Isle			

STATION	GESTERN NACHMITTAG						GESTERN ABEND						
	Luftdruck	Wind	Wetter	Temperat.	W	Stärke in km	Luftdruck	Wind	Wetter	Temperat.	W	Stärke in km	Niederschlag Intensität oder Dauer
Wien	7						7						
Zürich	665.4	WNW 2	11	11	3	10							
Bern							664	S 1	01	9	1	20	0.1
Genf	665.7	ESE 1	12	11	3	20							
Lugano	546	W 1	01	14	0	10	655	W 1	01	12	0	20	0
Helder	47.0	S 5	61	12	6	4	46.3	SW 6	11	14	1	10	8
Vlissingen	50.0	S 6	41	14	6	4	50.8	SSW 6	11	15	2	10	6
Utrecht	47.8	SSW 5	55	13	6	4	50.1	SW 5	30	15	6	4	11
Kopenhagen	68.8	SSE 2	15	8	3	10	560	SSE 3	15	8	3	10	1
Skagen	51.8	SSE 3	16	8	6	10	53.8	SE 3	41	7	6	4	2
Hanstholm	54.7	SE 2	27	8	6	0.5	51.5	SE 3	25	7	4	1	2
Stavanger	54.7	SSE 3	16	9	3	10	46.8	SE 4	55	9	6	4	2
Hammershus	59.3	SW 3	40	6	6	10	56.7	SW 3	23	6	3	1	0.1
Abisko	64.0	SW 2	01	-17	0	250							
Haparanda	61.9	N 2	11	-6	2	250	61.0	N 1	11	-6	2	-	0
Stensele							60.8	E 1	11	-7	2	50	0
Oestersund	60.6	SE 2	11	-1	7	250	57.9	SE 2	11	-1	1	-	Φ
Hernösand	60.1	Stille	11	1	2	250	58.2	Stille	11	0	2	250	Φ
Särna	58.7	SE 3	11	-0	2	250	56.1	SE 2	11	-2	2	-	0
Karlstad	59.8	E 1	81	1	7	-	57.3	E 1	65	2	7	-	4
Stockholm	61.1	S 1	11	5	2	10	57.6	S 1	92	4	2	10	Φ
Jonköping	59.3	SSE 2	55	3	6	20	56.1	Stille	16	3	6	-	2
Wisby	61.7	SSW 3	12	4	2	50	58.1	SE 2	30	5	5	50	1
Kalmar	60.5	S 4	55	5	6	-	57.4	S 3	16	6	6	-	2
Gällivare	65.2	W 1	61	-14	7	10	63.3	Stille	01	-23	1	250	0.5
Karlshamn													
Bjurôklubb	61.3	NW 3	11	-4	2	250	59.6	N 3	11	-4	2	250	0
Quade Hook													
Spitzbergen	58.4	NW 3	18	-4	2	50	58.5	N 2	11	-6	2	4	0
Ingö	56.7	NW 4	13	2	5	60	55.1	W 4	13	2	5	50	1
Valdersund							53.7	E 2	12	2	2	20	0
Kinn	54.8	E 6	16	6	6	20	52.4	ESE 5	50	7	6	10	1
Lister	54.5	E 6	11	6	6	50	51.0	E 5	41	5	2	50	0.3
Bären-Insel	55.3	W 3	23	-2	7	2	54.3	ESE 7	69	-2	7	0.2	0.3
Andânes	61.1	SSW 3	12	-2	2	250	58.1	SSW 3	11	-1	2	50	1
Röst	60.0	E 5	01	1	0	250	57.8	E 4	12	0	1	250	0
Jan Mayen	64.6	NW 3	11	0	2	250	63.1	Stille	11	-0	2	50	0
Färder	57.6	E 2	16	3	5	50	55.7	ENE 2	11	3	2	50	0
Vardö	57.0	N 4	61	0	7	50	55.7	WNW 3	00	-0	7	50	3
Brönnö	58.9	ESE 3	00	0	0	250	56.8	ESE 3	00	-1	0	250	0
Utsire							50.9	ESE 4	10	8	5	250	3
Dombas	57.5	S 4	11	0	2	50	55.3	Stille	11	-2	1	50	0
Helsingfors	66.1	SSW 3	61	1	7	10	63.2	SE 9	61	0	7	10	-
Vasa	61.6	SW 2	61	0	7	20							
Kuopio	64.4	WSW 4	61	-3	7	1							
Dorpat	64.2	SW 2	12	-2			64.6	S 1	12	-3	5	-	
Riga	66.0	SE 6	11	0	1	20	63.1	SE 6	11	-1	1	20	0
Warschau	66.2	SSE 3	01	2	2	10	63.4	SE 2	11	3	2	2	0
Lemberg	70.4	S 4	11	1	2	10	68.8	S 4	11	0	2	2	0
Pinsk	72.5	SSE 1	10	5	5	50	69.3	SSE 1	12	-1	1	2	0
Wilna	66.6	SSE 3	00	0	0	-	66.1	S 4	11	-0	2	20	0
Krakau	65.3	ENE 2	11	6	1	4	64.4	E 2	11	6	2	4	0
Posen	63.0	SE 2	21	7	1	4	61.5	SSE 3	11	8	2	2	0
Prag	62.5	W 3	11	12	2	20	61.3	S 1	11	10	1	20	0
Eger							60.2	SSW 5	40	10	6	10	Φ
Preßburg	65.1	Stille	11	10	7	4	64.5	SE 1	11	10	2	1	0.5
Keschau	66.8	S 2	11	10	2	10	66.3	Stille	11	8	5	1	0.1
Olmütz	64.2	SSW 2	41	8	6	4	63.8	S 1	11	8	6	4	0.1
Budapest													
Belgrad							66.9	SE 4	11	7	2	20	0
Serajewo							66.4	Stille	29	7	6	0.5	12
Agram													
Sofia													
Athen													
Korfu													

STATION	GESTERN NACHMITTAG						GESTERN ABEND						
	Luftdruck	Wind	Wetter	Temperat.	W	Stärke in km	Luftdruck	Wind	Wetter	Temperat.	W	Stärke in km	Niederschlag Intensität oder Dauer
Turin							765.4	Stille	01	12	-	4	0
Genua							65.1	E 2	01	14	-	50	0
Livorno													
Ancona							66.5	NNW 2	13	14	-	4	0
Maddalena							64.0	W 1	01	18	-	4	0
Messina							63.3	SW 3	11	19	-	20	0
Tarent							65.9	N 3	92	18	-	4	0
Venedig							64	Stille	00	14	-	4	0
Rom							63.8	Stille	01	17	-	20	0
Malta	62	E 2	½ bd.	21									
Madrid													
La Coruña	61	SW 4	½ bd.	17			61.6	SSW 4		19			
Mahon	65	Stille	½ bd.	16			64.9	W 1		17			
Malaga													
Horta							63.3	WSW 5	16			20	0.2
Rochefort													
Bayonne	62.5	S 3	00	22	-	50							
Bordeaux	61.7	S 2	00	28	-	20	62.0	Stille	01	16	-	20	0
Clermont	62.1	Still	01	20	-	50	63.2	Stille	11	16	-	20	0
Dijon	61.7	SSW 4	11	14	-	10	63.5	WSW 2	11	14	-	10	2
Calais	47.3	WSW 3	50	15	-	4	50.6	WSW 9	50	14	-	2	11
Brest	54.2	SW 6	11	15	-	10							
Paris	55.9	SSW 7	11	16	-	50	56.0	SW 4	01	15	-	10	2
Perpignan	64.3	SE 1	00	23	-	250							
Rennes	55.9	SSW 1	50	17	-	-	57.0	SSW 4	50	17	-	10	0.5
Straßburg	61.3	SSW 3	11	11	-	10	60.5	SSE 5	01	14	-	10	8
Toulouse	63.2	SE 1	01	23	-	10	63.8	Stille	01	14	-	20	0
Tours	59.9	SSW 4	50	16	-	2	60.3	SSW 5	01	16	-	4	2
Ajaccio	63.2	NNE 6	-	-	-	250	64.5	Stille	11	16	-	50	0
Le Havre	52.8	WSW 6	50	15	-	10	53.8	WSW 9	11	16	-	20	0
Marignane	52	SW 5	50	-	-	10	64	Stille	01	12	-	50	0
Nancy	60.0	SW 5	11	11	-	20	60.9	SW 4	50	13	-	10	0
Lerwick	48.8	S 2	11	9	1	10	47.9	Stille	01	8	1	20	0
Renfrew	46.7	NE 1	50	10	6	2	46.7	WSW 1	16	9	6	4	0.6
Cranwell	45.0	W 3	50	10	2	10	47.4	W 3	10	12	6	10	2
Scilly	50.1	W 4	11	11	3	10	54.4	WNW 5	01	12	5	50	0.5
Wick	48.2	SSW 2	01	11	0	50	47.2	WNW 1	11	7	2	20	0
Malinhead	46.0	S 2	11	10	1	20	46.3	SW 3	58	9	1	20	3
Tynemouth	45.4	E 2	50	10	6	10	43.0	NW 2	50	10	-	10	7
Pembroke	49.5	SW 4	50	13	1	10	49.9	WSW 8	10	12	5	50	1
Roches Point	49.1	SW 2	11	12	5	50	52.5	WSW 2	01	11	0	50	1
Croydon	48.0	WSW 5	50	14	6	20	52.5	W 4	51	13	6	20	5
Aberdeen	47.3	Stille	11	8	3	2	46.1	WNW 2	10	8	6	10	0.6
Valentia	49.3	W 4	11	12	5	250	51.9	WSW 3	01	11	0	250	3
Plymouth	49.3	WSW 3	50	15	6	10	53.3	NW 3	00	12	0	50	2.2
Guernsey	51.6	WSW 6	50	14	6	20	54.3	WNW 4	40	13	6	20	1
Stornoway	46.3	SSW 2	50	11	5	20	46.3	Stille	33	6	5	11	5
Holyhead	46.5	WNW 1	16	11	6	50	48.4	W 6	54	11	6	10	3
Donaghadee							47.7	Stille	13	3	2	50	7
Yarmouth	46.3	SW 4	16	14	6	10	47.9	WSW 3	20	14	2	20	3
Blacksod	44.3	SW 2	57	10	5	50	46.4	SW 3	01	10	5	50	6
Calshot	49.0	SW 6	41	14	6	4	51.4	WSW 8	01	15	6	50	1
Thorshavn	48.9	Stille	27	10	3	1	49.0	Stille	27	8	4	0.2	-
Seydisfjord	50.9	NE 4	59	5	6	60	51.7	NE 4	59	5	6	20	-
Acureyri	50.9	S 2	11	8	2	50	51.7	NNE 2	11	7	2	20	-
Isafjord	45.8	ENE 3	11	11	1	50	55.1	ENE 7	13	6	6	20	-
Reykjavik	49.1	E 7	13	8	1	4	45.4	ESE 7	30	2	2	20	-
Vestmannö	47.1	E 7	13	8	1	4	45.4	ESE 7	30	2	2	20	-
Valagdo							63.8	W 6	bd.	4			
Chorzyn							50.0	WSW 2	2	8			
Lemki							68.5	SSW 1	¾ bd.	4			
Gorki							69.2	NNW 2	½ bd.	4			
Moskau							64.6	WNW 3	bd.	6			
Kasan							62.4	WSW 3	bd.	3			
Kiew							73.5	SE 3	bd.	4			

SCHIFFSMELDUNGEN

Datum	Zeit	Breite	Länge v. Gr.	Luftdruck	Wind	Wetter	Temper. Luft	Temper. Wasser	W	Stärke in km	Wolken (in Zehntel)	Seegang	Dünung aus
3. Nov.	8a	46.4	36.9 w	56	WNW 7	17	9	15	-	50	6 cu	7	NW
"	"	48.8	29.3 w	50	W 5	01	11	14	-	250	7 cu	6	NW
"	"	52.3	20.6 w	38	S 4	30	10	11	1	50	5 cumi	4	NE
"	2p	47.0	32.0 w	52	WNW 7	31	9	11	5	50	7 cumi	7	W
"	"	57.1	8.7 E	50	SSW 2	30	10	12	2	4	10 6 cu	0	S
"	"	48.5	27.1 w	50	WSW 5	01	12	13	5	50	3 cu	6	NW
"	"	53.9	35.8 w	38	W 6	30	8	7	5	20	10 cumi	7	W
"	"	47.1	34.1 w	54	W 5	17	00	14	-	250	5 cu	6	W
"	7p	49.4	18.8 w	52	SW 5	30	13	14	-	50	10 cumi	6	W
"	"	47.4	38.0 w	53	W 6	10	12	15	-	250	5 cu	5	W
"	"	46.5	39.4 w	57	WNW 7	11	8	9	1	20	7 cumi	8	NW
"	"	53.9	35.1 w	37	WNW 9	35	7	7	5	20	10 cumi	7	NW
"	"	49.8	46.3 w	46	WSW 7	03	11	12	5	50	4 cumi	7	W
"	"	55.5	39.3 w	35	N 6	40	8	8	2	4	10 cu	9	W
"	"	47.4	18.8 w	52	SW 5	30	12	14	-	50	10 cu	6	W
"	"	47.4	33.0 w	53	W 6	10	12	15	-	250	5 cu	8	W
"	"	55.6	29.7 w	33	W 3	58	9	11	6	50	10 cu	4	—
"	"	57.9	16.6 w	43	S 4	01	10	11	0	250	2 cu	4	S

Datum	Zeit	Breite	Länge v. Gr.	Luftdruck	Wind	Wetter	Temper. Luft	Temper. Wasser	W	Stärke in km	Wolken (in Zehntel)	Seegang	Dünung aus
4. Nov.	2a	47.9	20.3 w	54	W 6	11	12	14	-	50	8 cu	6	W
"	"	55.9	34.1 w	36	NE 6	10	7	9	5	50	9 cumi	7	WE
"	"	51.0	24.3 w	47	W 7	13	11	13	-	50	5 cumi	7	W
"	8a	50.8	27.5 w	48	WSW 7	21	11	11	5	50	6 cu cumi	6	W
"	"	49.2	19.8 w	54	WSW 5	42	11	13	4	20	5 cu	6	W
"	"	46.2	28.5 w	54	WSW 6	40	10	14	-	250	5 cu cumi	6	W
"	"	52.1	30.7 w	52	W 6	00	11	12	0	50	3 cu	7	W

Eisbericht:

Schiffsdatum v. 3./11. 25. Fahrtwasser nach Karlsborg teilweise Treibeis, Sargebiet von Rodhallen nördlich, Fahrtw. nach Oulea durch Treibeis und zusammengepreßtes Eisfeld eines Packeisstreifens.

WETTERBERICHT
DER
DEUTSCHEN SEEWARTE

JAHRGANG 50 , Nr. 309 VERLAGSORT HAMBURG Donnerstag, 5. November 1925

Mitteleuropäische Zeit — **Luftdruck** reduziert auf 0° Temperatur, Meeresspiegel und Schwere in 45° Breite — **Temperatur** in Celsius-Graden — **Windstärke** nach Beaufortskala (12 = Orkan) — **Wetter:** 00 bis 09 wolkenlos bis halb bedeckt; 10 bis 19 halb bis ganz bedeckt; 20 bis 29 Dunst oder Nebel; 30 bis 39 Schauer; 40 bis 49 Rieselregen; 50 bis 59 sonstiger Regen; 60 bis 69 Schnee; 70 bis 79 Graupel oder Regen und Schnee gemischt; 80 bis 89 Hagel; 90 bis 99 Gewitter — W = Witterungsverlauf seit der letzten Beobachtung: 0 = wolkenlos bis halb bedeckt, 1 = wolkig, 2 = anhaltend ganz bedeckt, 3 = Dunst oder Nebel, 4 = dichter Nebel, 5 = Schauer, 6 = Regen oder Rieselregen, 7 = Schnee, 8 = Graupeln oder Hagel, 9 = Gewitter — **Relative Feuchtigkeit:** 0 = 95 bis 100 %, 9 = 90 bis 94 %, 8 = 80 bis 89 %, 7 = 70 bis 79 %, 6 = 60 bis 69 %, 5 = 50 bis 59 %, 4 = 40 bis 49 %, 3 = 30 bis 39 %, 2 = 20 bis 29 %, 1 = 10 bis 19 %

GESTERN NACHMITTAG 2 UHR

DEUTSCHE STATIONEN	Uhrzeit	Luftdruck	Wind	Wetter	Temperat.	Luftdruck Charakter. u. Änder.	W	Sichtweite in km	Wolken (in Zehntel)	Rel. Feucht.	Seegang	Wolkenhöhe
Borkum	2	755.8	W 8	10	12	+1.5	1	20	6	8		6
Helgoland	2		NW 6	WNW 3	-						VII	
Altenwalde	2		754.3	WNW 6	16	11	+2.0	5	10	8		
Bremen	2											
Hamburg	2		754.7	WNW 8	11	11	+3.0	5	4	8		4
Kiel	2		753.0	WNW 6	11	9	0	6	10	8		
Warnemünde	2											
Swinemünde	2		754.2	W 7	11	11	-1.0	6	10	9		4
Rügenwaldermünde	2											
Danzig	2		754.3	WNW 7	02	12	-1.5	5	20	7		5
Königsberg	2		754.7	SW 4	55	10	-1.0	6	4	9		2
Memel	2		754.5	SW 6	37	4	-4.0	6	10	8		5
Aachen	2	2	751.7	WNW 4	11	13	+1.0	0	20	7		5
Lömmigen	2											
Hannover	2		757.6	W 7	11	13	+1.0	1	20	8		6
Magdeburg	2		756.6	WNW 7	01	13	+1.5	0	50	7		4
Dresden	2	2	752.5	WNW 6	01	14	0	1	50	4		5
Berlin	2		754.2	WNW 5	01	13	+0.5	1	20	4		5
Grünberg in Schles.	2											
Breslau	2		755.4	WNW 6	00	16	+0.5	0	20	4		5
Frankfurt a. M.	2		761.8	W 2	11	14	0	1	50	8		6
Karlsruhe	2											
Friedrichshafen	2											
Bamberg	2											
München	2		761.7	WNW 4	11	17	0	1	50	6		6
Kahler Asten 852	2	2	—	WNW 7	12	6	+1.0	1	50	7		3
Wasserkuppe (Rhön) 950	2	2	6									
Feldberg im Taunus: 801	2	2	6									
Brocken 1142	2	2	6									
Fichtelberg 1213	2	2	6	556 S	7	10	6	+0.5	1	50	6	1
Schauinsland 1605	2	2	6	722 SW	8	24	4	0	3	0.0	9	0
Feldberg i. Schwarzw. 1497	2	2	5									
Zugspitze 2964	2	2	6	346 W	3	11	1	0	2	50	7	2
Säntis 2500	2	2	5	664 WNW	7	00	3	0	1	50	6	3
Sonnblick 3106	2	2	5									

Seehöhe in Metern

Luftdruck der Bergstationen nicht auf Schwere und Meeresspiegel reduziert

GESTERN ABEND 7 UHR

Uhrzeit	Luftdruck	Wind	Wetter	Temperat.	Luftdruck Charakter. u. Änder.	W	Sichtweite in km	Wolken (in Zehntel)	Rel. Feucht.	Niederschlag	Maximum	Seegang	Wolkenhöhe
7	758.1	W 3	10	10	+0.5	1	10	7	9	0		1	5
7	-	SW 6	heiter										
7	757.5	W 3	00	10	+1.5	5	4	4	8	0.3	11		
7	759.4	W 3	12	10	+1.5	1	10	9	8	0	15		5
7	758.1	W 4	12	10	+1.0	1	20	6	8	0.2	11		4
8	756.8	SW 2	01	8	+2.0	0	-	5	9	2	12		6
8	753.2	SW 9	11	10	+2.0	2	4	9	8	0		VIII	5
7	753.3	NNW 6	11	13	0	1	10	10	7	1	13		4
7	747.8	WNW 9	bed.	8	+3.9	-	-		-	-	12	VII	
7	745.2	WNW 7	48	10	-1.5	6	20	10	8	6	14		5
7	744.1	SW 10	50	8	-4.0	6	4	10	9	10	12		3
7	742.1	WNW 6	40	9	-1.0	6	10	10	9	9		V	5
7	742.0	SW 1	12	10	0	1	4	9	8	0	13		5
7	740.3	NW 1	00	9	+1.0	0	0.5	Wolkenlos	8	0	15		9
7	740.1	W 2	00	10	+1.5	1	20	4	7	0	13		6
7	739.8	W 3	12	10	+2.0	0	10	7	7	0	15		5
7													
7	740.7	W 4	00	10	+1.5	8	20	2	8	0	16		8
7	739.8	WNW 2	16	10	+2.5	1	4	8	8	●	14		6
7	738.9	SW 6	12	11	+1.0	6	20	3	6	0.6	16		6
7	738.3	WNW 5	01	11	+1.5	0	20	3	8	0	18		5
7	737.4	SW 1	12	12	+0.5	1	-	9	8	0	14		-
7	736.0	Stille	55	12	+1.0	6	1	10	9	0	20		4
7	735.3	WNW 2	11	16	+1.0	1	50	10	6	0	18		8
9	734.0	SW 2	11	10	+0.5	2	50	10	7	0.6	14		7
7	733.3	Stille	11	12	+1.0	1	20	10	8	1	18		6
7	-	WNW 4	12	4	0	1	20	8	8	0	6		2
7	5												
7	6												
7	5	749 W 8	27	2	+1.5	4	0.05	Nebel	0	0	5		0
7	6	746 WNW 6	00	3	+0.5	0	20	2	8	1	8		1
9	6	729 W 8	00	0	+0.5	1	50	2	8	1	5		9
7													
7	5												
7	6												
9	5	346 WNW 3	21	-0	0	3	1	10	7	0	0		0
7	5	652 WNW	-	-	2	0	3	0.05	Nebel	0	0	4	0
7	5												

KÜSTENSTATIONEN UND FEUERSCHIFFE

NACHMITTAG UND ABEND DES VORTAGES

List	2p:	NW 6-8 heiter, gew. Sicht, See VII
	7p:	NW 3, klar, gew. Sicht " III
Bülk	2p:	749.5 NW 9 WW 16 Temp. 8, Sichtw. b. 20 km, See III
	7p:	755.2 WNW 6 00 " 9 " " 50 " " I
Arkona	2p:	
	7p:	WNW 8, bed. grobe See
Außenjade	2p:	
	7p:	
Marienleuchte	2p:	
	7p:	760.2 WNW 8, WW 11, Temp. 9, Sichtw. b. 50 km, See III
Borkumriff	2p:	755.5 WNW 8 WW 11, Temp. 12, 7 cm, W-T 12
	7p:	757.6 W 6 - 11 " 11 " 6 cm, See III, W-T 12
Amrumbank	2p:	NW 6, wolkig, See III, W-T 12.6
	7p:	WNW 4, bewölkt, " I, W-T 12.0
Adlergrund	2p:	
	7p:	NW roller Sturm, hab. heftige Böen, See VII, Sichtw. 10 km
Borkum	5p:	757.4 W 8, WW 11, Temp. 11

HEUTE MORGEN

List	8a:	
	11a:	
Bülk	8a:	755.8 NW 3, WW 46, Temp. 7, Sichtw. b. 4 km, See I
	11a:	758.6 WW 3 - 36 - 8 - 10 - I
Arkona	8a:	W 1, bed. See I
	11a:	
Außenjade	8a:	WW 4, bed. See I
	11a:	
Marienleuchte	8a:	760.5 E[illegible] 3, W 20 Temp. 8
	11a:	760.9 SW 3 WW 20 Temp. 9, Sichtw. b. 10 km, See I
Borkumriff	8a:	758.4 SW 3, WW 11, Temp. 10, 10 mi, See I W-T 12
	11a:	
Amrumbank	8a:	WW 2, bewölkt, See II, W-T 9.2.6
	11a:	
Adlergrund	8a:	W 5, wolkig, See I, Sichtw. 10 km, W-T 9.2.9.0
	11a:	
Borkum	11a:	

HEUTE MORGEN 8 UHR

DEUTSCHE STATIONEN	Uhrzeit	Luftdruck	Wind	Wetter	Temperat.	Luftdruck Charakter. u. Änder.	W	Sichtweite in km	Wolken (in Zehntel)	Rel. Feucht.	Niederschlag	Minimum	Seegang	Wolkenhöhe
Borkum	8	755.5	WNW 4	11	8	-1.5	1	10	2	9	0	-	I	2
Wilhelmshaven	8	756.1	SW 3	25	8	-1.5	3	2	10	0	●	7		5
Helgoland	8	756.8	SW 1	Reg.	9								I	
Altenwalde	8	755.9	SW 2	16	8	-0.5	6	2	10	0	1	6		5
Bremen	8	757.4	SW 3	15	8	-1.0	6	4	10	0	0	6		4
Hamburg	8	758.7	WNW 2	16	7	-1.0	1	1	8	9	●	6		4
Groß-Borstel	8	-	SW 3	30	7	-	5	4	9	9	1	6		2
Kiel	8	758.3	SW 2	13	7	-1.0	6	-	10	0	03	7		6
Warnemünde	8	756.8	W 1	10	7	0	1	10	10	0	0	-	5	5
Swinemünde	8	758.2	WNW 2	11	8	0	2	4	10	9	0	7		4
Rügenwaldermünde	8	757	W 6	bed.	9	+0.2	-	-		9	4	8	I	-
Danzig	8	756.5	SW 4	11	9	+0.5	6	50	8	8	1	7		4
Königsberg	8	752.5	W 4	30	7	+0.5	6	4	9	9	4	6		3
Memel	8	750.8	WNW 5	92	8	+1.0	2	50	8	8	4		V	5
Aachen	8	760.4	SW 4	01	9	-0.5	1	20	5	8	0	7		5
Lömmigen	8	757.7	SW 1	11	8	-3.0	0	0.5	10	0	0	5		5
Hannover	8	758.9	SW 2	11	7	-1.0	1	4	5	0	0	5		6
Magdeburg	8	759.6	S 2	01	5	-0.5	1	4	3	9	0	5		9
Dresden	8	760.8	SW 3	01	6	-0.6	1	20	3	8	0	6		4
Berlin	8	759.0	WNW 3	01	7	0	0	2	Wolkenlos	8	0	7		9
Grünberg i. Schles.	8	760.5	W 3	12	7	-0.5	5	10	6	8	●	6		6
Breslau	8	760.9	S 2	11	7	+0.5	1	10	7	7	0	6		6
Frankfurt a. M.	8	761.7	SW 1	22	9	0	1	1	8	9	0	9		6
Karlsruhe	7	761.1	SW 1	11	11	0	5	20	10	0	2	9		5
Friedrichshafen	8	762.6	E 1	16	11	-1.0	6	50	10	0	1	11		6
Bamberg	8	762.4	S 2	11	8	0	6	20	10	9	2	7		7
München	8	763.2	WNW 2	40	11	0	5	20	10	9	2	10		6
Kahler Asten 852	8	-	SW 4	27	4	-1.6	4	0.06	Nebel	0	0.1	4		0
Wasserkuppe (Rhön) 950	8	6												
Feldberg im Taunus: 801	8	6	9	1.0 W	3	23	5	0.5	Nebel	0	0	5		5
Brocken 1142	8	6	9	1.0 WNW	6	27	2	-1.0	4	0.2	"	9	0	0
Fichtelberg 1213	8	6	5	2.2 WNW	4	27	2	0	4	0.05	"	9	0	0
Schauinsland 1605	7	6	2	3.2 W	7	11	1	0	1	50	6	2	0	9
Feldberg i. Schwarzw. 1497	7	6	3	3.3 SW	3	27	5	0	6	0.05	Nebel	0	0	5
Zugspitze 2964	7	6	3	1.7 W	3	11	-2	-1.0	6	4	10	0	0	-2
Säntis 2500	8	5	6	3.4 WNW	7	13	0	-1.0	6	10	9	0	1	0
Sonnblick 3106	8	5												

Seehöhe in Metern

Luftdruck der Bergstationen nicht auf Schwere und Meeresspiegel reduziert

Nachdruck und Verwertung für öffentliche Vorhersage verboten!

Donnerstag, 5. November 1925

DEUTSCH

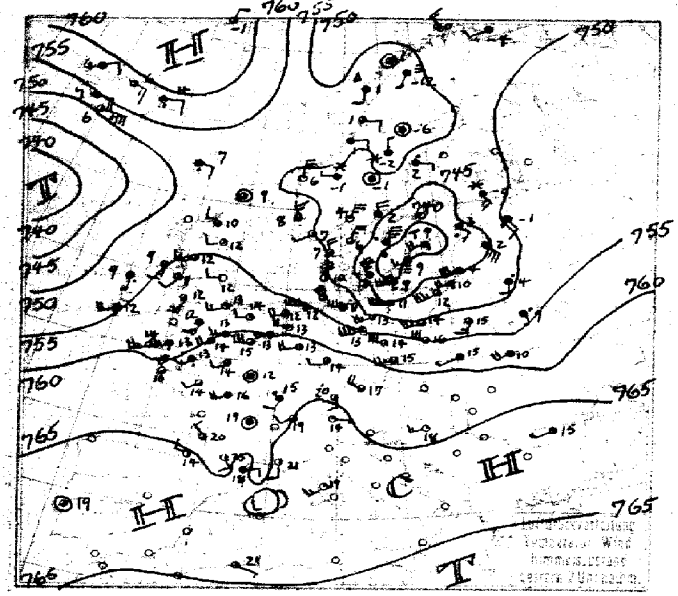

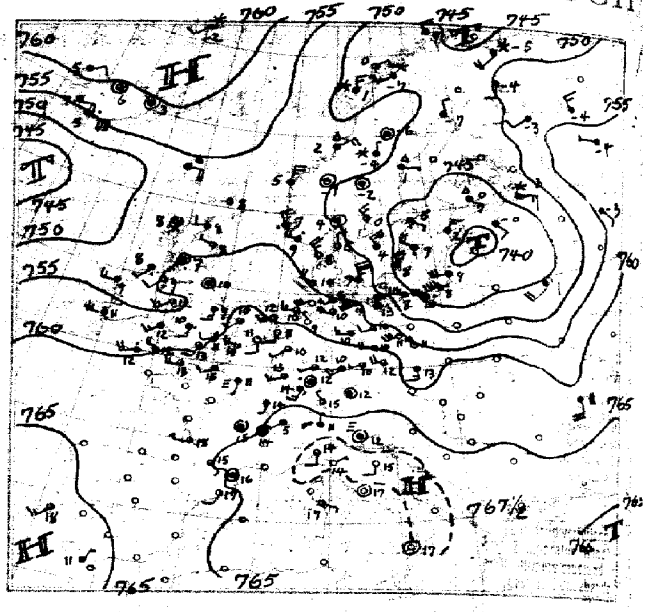

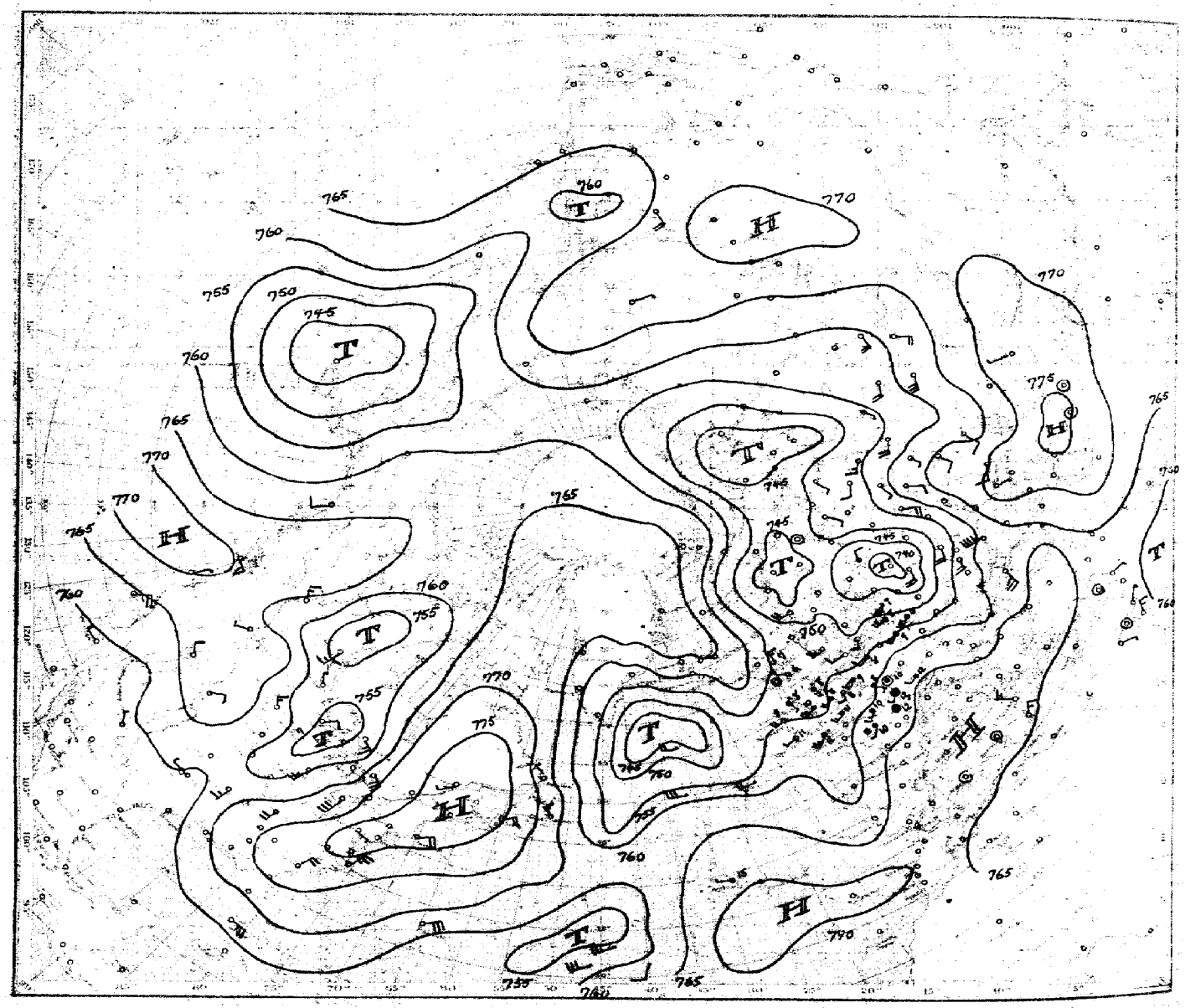

Luftdruck, Temperatur, Wind, Himmelszustand der nördlichen Halbkugel
vom Donnerstag, 5. Nov. 26 morgens.

SEEWARTE Jahrgang 50 Nr. 309

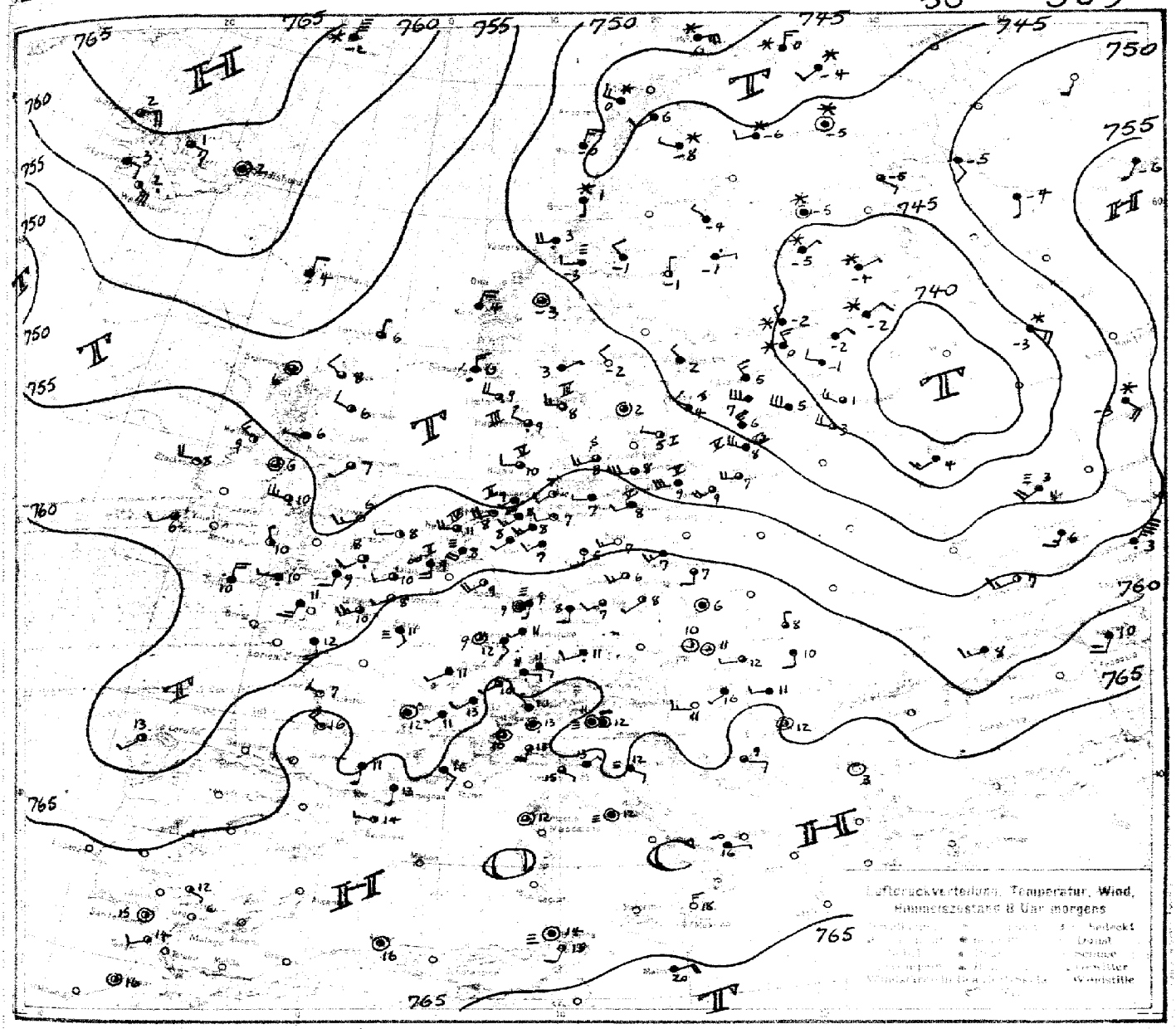

ALLGEMEINE ÜBERSICHT 8 Uhr morgens: Donnerstag, 5. November 1925

Der Sturmwirbel über der Ostsee ist rasch in östlicher Richtung abgewandert und liegt heute über West-Rußland. Er hat dort besonders im Süden durch die starke Advektion südwestlicher Warmluft eine kräftige Erwärmung hervorgerufen. Der schnelle Vorüberzug eines kräftigen, primären Tiefgebiets, das heute noch in ausgeprägter Form über dem westl. Rußland zu erkennen ist und eine — auch in der Höhe — starke westliche Strömung haben den raschen Durchzug der Zyklone verursacht. Das Azorenmaximum begann seit gestern größere Aktivität zu zeigen, die heute wieder nachließ. Der Druckaufstieg über Nord- west- und Mitteleuropa ist vorwiegend sekundärer Art, doch wird er im Nordwesten des Kontinents von einem primären Steigen unterstützt. Das Grönlandhoch hat ebenfalls einen Vorstoß unternommen und hielt mit seiner kräftigen kalten Ostströmung die südwestlich Island liegende Zyklone von ihrem östlichen Weiterzug ab. Das Grönlandhoch wird ostwärts an Raum gewinnen. Für unser Gebiet dürfte bei der anhaltenden Westströmung, die auch in den höheren Luftschichten auftritt, mit keinem beständigen Wetter zu rechnen sein. Ein kleiner über England liegender Ausläufer wird, ostwärts getragen, sogar noch geringe Störungen und etwas Regen hervorrufen.

WETTERAUSSICHTEN AN DER DEUTSCHEN KÜSTE für Freitag, 6. November 1925

NORDSEE, auch OSTSEE: Mäßige westliche Luftbewegung, wechselnd bewölkt, noch immer Neigung zu leichten Niederschlägen, mild.

WESTLICHE OSTSEE: (W. Swinemünde) Zunächst abflauende westliche, später nach südl. Richtungen zurückdrehende Winde, wechselnd bewölkt, Temperatur wenig verändert.

ÖSTLICHE OSTSEE: (W. Königsberg) Schwache westliche Winde, Temperatur wenig geändert, weiterhin noch unbeständig, leichte Regenfälle.

Bemerkungen:

i. A. Dr. Kuntzsch.

Hamburg, Deutsche Seewarte Kapelle. Abt. III. Georgii

Blaudruck: Hartung & Sohn, Hamburg

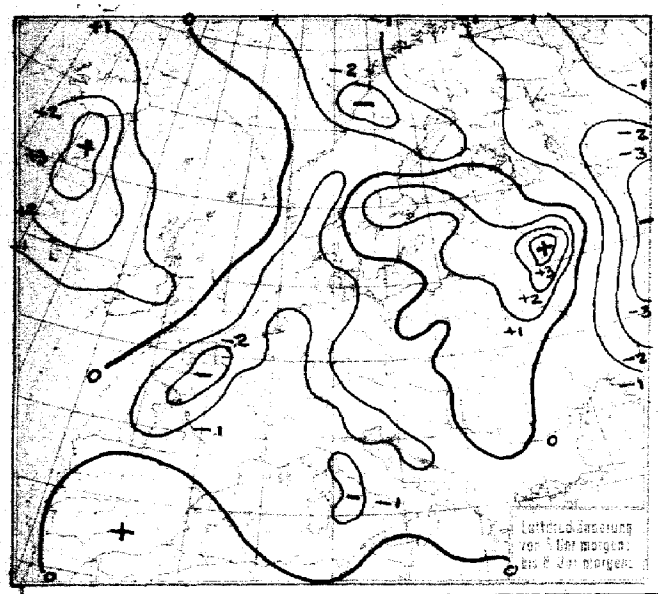

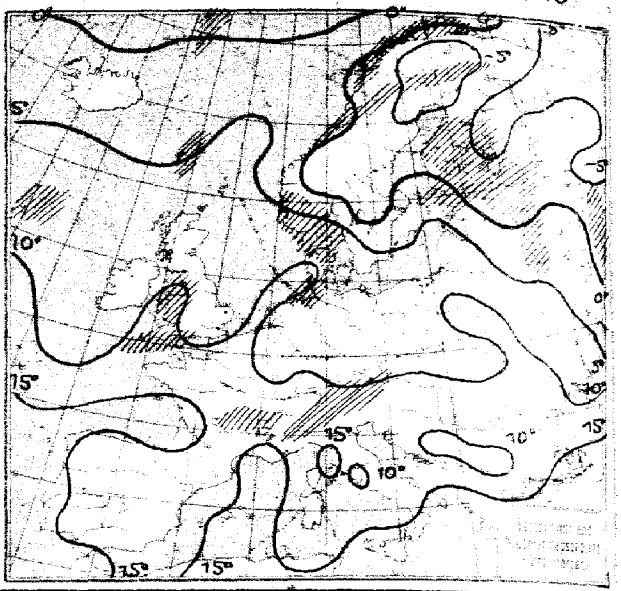

NACH AUFZEICHNUNGEN DER REGISTRIERAPPARATE ZU HAMBURG SEIT GESTERN 8 UHR MORGENS (M. E. Z.)

STUNDE		9	10	11	12m	1	2	3	4	5	6	7	8	9	10	11	12n	1	2	3	4	5	6	7	8
Thermograph		11.4	11.2	11.2	11.4	11.0	11.0	10.6	10.8	10.6	10.4	10.2	9.6	9.0	8.8	8.8	8.2	7.4	7.2	7.2	7.1	6.9	6.9	7.0	7.0
Barograph		46.8	47.0	47.8	48.6	49.8	51.1	52.0	52.8	53.2	53.6	53.7	54.8	54.5	55.0	55.0	55.2	55.2	54.8	54.6	54.4	54.0	53.8	53.2	53.1
Anemograph	Richtung	WSW	WSW	WSW	W	WNW	WNW	NW	NW	WNW	WNW	W	W	W	W	W	WSW	WSW	WSW	WSW	WSW	WIW	WSW	WSW	WSW
	m. p. S.	15.2	16.0	18.0	19.0	14.0	10.0	9.2	8.8	6.8	5.0	7.4	8.2	6.8	6.8	6.0	6.4	6.0	5.2	4.8	5.0	5.0	4.0	3.4	3.0
Regenmesser		-	0.12	-	-	-	-	-	-	-	-	-	-	-	-	-	-	-	-	-	-	-	-	-	-
Sonnenscheindauer in Min.			-	15	-																				

AUFSTIEGE

STATION Wind in m./S.	Seehöhe	Zeit	Boden	200	500	1000	1500	2000	2500	3000	3500	4000	4500	5000	Bemerkungen
						Nachträge vom 4. November 1925									
Rostock	37m	8a	WSW 16	WSW 21	WSW 22	800 WNW 20			a-cu, str, cu-nim 720m						Sichtw. bis 10 Kilom.
Grossborstel	17m	9a	SW 10	WSW 18	WSW 23	WSW 19	800 WNW 21		1300 m						" " 4 "
Bremen	.	3a	W 11	300 SW 16	WNW 21	600 W 17	WNW 26		1200 NNW 24						" " 50 "
Calais	.	10a	.	.	W 12	S 9	WNW 14								
Strassburg	.	10a	.	SW NW 6	SW 8										
Lille	.	10a	.	NNW 3	NNW 2	NW 2									
						gestern nachm. u. abend.									
Friedrichshafen	400m	4p	SW S 4	.	.	SW W 11	W S 4	W S 20	W S 24	W S 18					" " 50 "
Lindenberg	122m	2p	WSW 20	300 W N 22	W N 25	W N 29	W 27		SW-cm						" " 50 "
Mainz	.	7p	Stille	.	W S 3	W N 4	W N 4								
Durford	.	1p	.	12.2; 85%	8.3; 85%	5.6; 85%	3.2; 65%	0.6; 65%	-6.7; 65%	-5.0 —	—	-13.3 —			
Melder	.	2p		230 WNW 9	WNW 15										
Prag	254m	2p	.	350 WSW 10	W S 13	W 6	W N 22	W N 26							
Renfrew	.	2p	.	SW 8	SW W 8	SW W 9	W SW 11								
Catshot	.	2p	.	SW 6	SW 6	.	SW 10	SW 11	.	SW W 5					
Holyhead	.	2p	.	SW 11	SW 12	SW S 11	SW S 10	SW 13							
Aymouth	.	2p	.	W SW 6	W SW 6	W SW 7	W SW 9		.	W SW 4					
Lille	.	7p	.	.	SW W 6	SW W 7	W SW 9								
Dijon	.	7p	SW 1	SSW 6	SW 13	W S 26								6000	
Pamborough	.	—	.	11.1 —	8.3 —	9.4 —	1.4 —	-1.1 —	-3.9 —	-6.7 —	.	-13.3 —	.	-21.1 —	-25.—
Renfrew	.	7p	Stille	.	SW S 6	.	W SW 5	.	.	W SW 6					
Holyhead	.	7p	SW 3	S W W 4	SW S 16	SW 16									
Felixtowe	.	7p	.	.	SW 10	.	SW 10	.	.	W SW 11					
Shoeburgness	.	7p	.	.	SW 7	.	SW 8	SW 11							
Aymouth	.	7p	.	SW S 9	SW S 12	SW 10									
Plymouth	.	7p	W 4	W SW 11	W SW 13	W SW 14									
						heute morgen.									
Rostock	37m	7a	SW 5	SW W 9	800 W 14		1700		Str-cu 600 m		Str 2400 m				" " 10 "
Friedrichshfn	400m	7a	S E 3	.	400 SW S	SW S 4	W SW 6		@						" " 20 "
Malta	.	8a	E N E 7	N E E 9											
Prag	254m	8a	SW 3	SW 4	W S	W 8	W 12	W N 13	.	W W S					
Kaschau	.	8a	N 3	N E N 4	N E N 7	N S	W 6	W 10	.	N W N 8					
Shotwick	.	8a	.	W N W 11	W W W 9										
Catshot	.	8a	S S W 3	W 4	SW 4										
Shoeburgness	.	8a	.	W S 6	W S 6	W SW 9	W SW 7								

Donnerstag, den 5. November 1925

MORGEN

STATION	Luftdruck	Wind	Wetter	Temperat.	Luftdruck Charakter u. Änder.	W	Schnee in cm	Wolken (in Zehntel)	Rel. Feucht	Niederschlag	Minimum	Seegang
Skagen	763-	Stille	heiter	10								-
Jarlsø	64.9	E 2	51	11	\ -1.0	6	2	10 mi	9	2	10	-
Aarhus	65.1	SW 1	16	10	\ -0	6	2	9 Sstr	8	0.5	10	-
Skagen	64.8	SW 2	11	13	\ -0	1	50	10 1 cm	8	0.2	11	-
Hanstholm	65.2	NW 1	11	10	— 0	1	20	10 a-str	8	0	8	-
Stavanger	56.4	W 4	11	11	\ -0	1	10	9 2 cm	8	0.5	-	IV
Helder	58.9	S 4	21	9	\ 0	6	2	10 str	0	1	-	II
Vlissingen	58.2	SSW 4	27	8	\ -0.5	3	0.5	Nebel	0	0.2	6	-
Utrecht	54.8	WSW 3	11	8	\ -0.5	2	10	9 str-cu	7	0	-	II
Kopenhagen	60.8	W 3	11	8	— 0	0	10	8 cu	9	0	-	III
Hagen	52.0	WNW 2	30	9	\ -0	5	20	9 2 cu-nb	0	1	-	II
Hanstholm	54.2	W 2	11	10	\ -1.0	0	50	9 cu-nb	-	0.1	-	V
Hammershus	53.8	W 6	11	8	— 0	1	20	8 5 mi	0		-	V
Libisko	46.2	SW 2	11	-6	\ -0.5	1	>50	10 9 str	7	0	-9	-
Esperanda												-
Ponsele												-
Dessersund	48.8	WNW 2	11	-1	\ -0.5	2	>50	10 str	8	0.2	-9	-
Hernösand	47.2	N 1	01	-1	\ -0.5	1	>50	5 cu	9	1	-	II
Härnö												-
Karlstad	51.4	NW 2	00	-2	/ +1.0	1	-	4 str-cu	5	0	-3	-
Stockholm	48.7	NW 1	16	2	/ +1.0	6	4	10 mi	9	1	-	-
Jonköping	51.6	Stille	11	2	/ +0.3	6	50	8 str	8	0.1	-	-
Visby	49.9	WNW 2	10	4	/ +0.5	5	150	8 mi	7		-	II
Kalmar	51.4	WNW 1	01	5	/ +0.5	1	-	5 a-str	0	0	-	IV
Gällivare	46.2	WNW 1	61	-8	\ -0.5	7	10	10 mi	7	⊘	-14	-
Karlshamm												-
Björklubb	46.6	WNW 1	11	-4	\ -1.0	2	>50	10 5 mi	-	0.6	-	S
Quade Hook												-
Spitzbergen	61.1	SE 1	11	-10	/ +0.5	2	50	10 a-str	6	0	-	-
Ingö	45.9	E 2	64	0	\ -1.0	5	10	10 mi	0	3	-	IV
Valdersund	48.4	W 4	50	3	\ -1.0	7	10	10 3 mi	9	4	-	IV
Kinn	52.3	NNE 4	12	4	— 0	1	50	10 a-str	6	0	-	IV
Lister	51.8	WNW 4	37	9	\ -1.0	5	50	9 mi	8	4	-	II
Bären-Insel	54.6	E 7	17	-6	/ +1.0	7	4	10 Sstr	0	0.6	-	IX
Andönes	44.6	WNW 3	65	0	\ -0.5	7	0.5	10 mi	0	6	-	III
Röst	45.8	NNE 3	11	-0	\ -1.0	7	50	10 a-str	8	0.3	-	S
Jan Mayen	63.0	N 8	60	-2	\ -0.5	5	-	7 mi	7	0.5	-	V
Färder	51.3	NE 1	12	3	— 0	1	50	10 str-cu	-	0	-	IX
Vardö	44.3	NNE 3	62	0	\ -1.0	7	1	10 mi	8	4	-	-
Brönnö	46.2	S 1	61	1	\ -2.5	5	50	10 mi	0	-	-	-
Utsire	52.3	N 3	41	6	\ -0	6	50	10 mi	8	3	-	III
Dombas	51.1	Stille	11	-3	\ -1.0	1	>50	9 str	7	0	-6	-
Helsingfors	45.0	NNW 1	61	-2	/ +0.5	6	20	10 3 mi	9	1	-3	-
Vasa	46.2	E 1	40	-1	\ -1.0	6	50	10 str	0	0.2	-2	-
Kuopio	44.6	NE 1	61	-5	\ -1.5	7	4	10 mi	8	2.5	-5	-
Dorpat	42.7	WNW 2	17	-1	/ +0.3					3	-1	-
Riga	46.9	WNW 6	11	5	/ +1.5	2	50	10 str	9	0	2	-
Warschau												-
Lemberg												-
Pinsk												-
Wilna												-
Krakau												-
Posen												-
Prag	61.6	SW 1	02	8	\ -0.5	5	10	5 2 a-str	8	0.1	8	-
Eger	62.1	SW 2	11	7	\ -0.5	1	10	9 str-cu	0	0	5	-
Preßburg	61.6	Stille	11	11	\ -0	6	20	9 6 str	8	4	10	-
Kaschau	61.5	N 1	10	8	/ +0.5	5	10	8 2 str-cu	8	⊘	8	-
Olmütz	62.9	Stille	11	6	— 0	1	20	10 7 str	9	0	5	-
Budapest	62.1	W 1	wolkig	12	/ +0.1				-		11	-
Belgrad	68.2	Stille	01	12	— 0	0	20	5 a-str	9	0	9	-
Serajewo	65.8	ESE 2	12	9	— 0	0	20	9 cu	8	0	6	-
Agram	63.4	W 3	00	11	\ -0	0	0	wolkenl.	8	0	9	-
Sofia	68-	Stille	klar	-3								-
Athen												-
Korfu	65-	NW 1	klar	17								-
Turin	62.9	Stille	11	10	\ -0.5	0	2	9 mi	9	0	7	-
Genua	65.0	SSW 4	11	13	\ -0.5	6	10	9 str	9	1	-	II
Livorno	55.9	SE 1	12	15	\ -1.0	1	4	9 str-cu	8	0	-	II
Ancona	66.4	SE 2	28	12	\ -0	3	0.05	9 str	8	0	-	-
Maddalena					\ -1.0	1	10	8 3 mi	7	0	-	II
Messina	66.3	N 3	01	18	/ 0	0	10	-	8	0	-	S
Brindisi	66.5	E 1	28	16	\ -0.5	0	4	9 2 str	9	0	-	S
Venedig	64.6	Stille	39	12	\ -1.0	3	4	-	9	0	-	S
Rom	66.2	Stille	25	12	— 0	0	0.05		9	0	11	-
Malta	69.8	ENE 4	11	20	/ +0.5	0	20	10 Fmi	9	0	-	VII
Madrid												
La Coruña	59-	SW 1	bedeckt	13								
Mahon												
Malaga												
Korfu												
Funchal												

MORGEN

STATION	Luftdruck	Wind	Wetter	Temperat.	Luftdruck Charakter u. Änder.	W	Schnee in cm	Wolken (in Zehntel)	Rel. Feucht	Niederschlag	Minimum	Seegang
Rochefort	7											-
Bayonne												-
Bordeaux	65.5	WNW 3	01	16	\ -0.5		0.2	1 mi			1	12	-
Clermont	63.5	Stille	50	12	\ -0.5		50	10 2 cu			0	12	-
Dijon	63.0	WSW 1	11	11	— 0		10	10 a-str			16	11	-
Calais	58.3	WSW 2	30	10	\ -1.0		16	8 cu			1		III
Brest													-
Paris	61.2	SSE 2	29	11	\ -0.5		1	10 mi			1	8	-
Perpignan	65.5	S 1	11	13	— 0		20	10 ci-str			0	13	-
Rennes	59.2	SSE 4	11	12	\ -2.5		10	10 a-str			⊘	10	-
Straßburg	62.8	SSE 2	11	12	\ -0		20	10 2 mi			1	12	-
Toulouse	65.4	S 1	11	11	\ -0		20	10 6 cu			-	10	-
Tours													-
Ajaccio	—	Stille	11	12	\ -0.5		50	7 str-cu			0	-	S
Le Havre	59.2	SW 5	11	10	\ -1.5		20	7 Sc			0	-	III
Marignane	63.2	SE 2	11	16	\ -0.5		>50	10 cu			⊘	11	-
Nancy	62.4	Stille	11	9	\ -0.5		10	7 mi			⊘	9	-
Lerwick	54.1	N 1	11	6	/ +0.5	2	20	9 str-cu	8	1	-	-	-
Renfrew	54.7	W 1	11	6	— 0	6	2	10 str		0	2	6	-
Cranwell	56.3	WSW 3	01	6	\ -0.5	0	10	3 2 str-cu		0	0.3	6	-
Scilly	58.1	N 4	54	10	/ +3.0	1	20	8 cu-str		9	7	-	V
Wick	54.1	WNW 2	13	8	/ +0.5	1	50	8 cu-str		9	0	-	S
Malinhead	55.1	WNW 3	13	9	/ +0.5	6	20	6 cu-mi		9	5	-	II
Tynemouth	53.8	SW 1	16	7	— 0	6	10	8 mi		9	1	-	II
Pembroke	56.4	NNW 1	00	10	— 0	2	50	6 3 cu		8	2	-	II
Roches Point	58.5	WNW 2	01	7	— 0	1	10	1 str-cu		0	0.1	-	S
Croydon	58.1	SW 2	50	8	\ -1.0	6	10	9 8 str		0	2	-	-
Aberdeen	58.2	WNW 2	11	6	/ +0.5	1	20	9 str-cu		9	0	-	S
Valentia	58.5	SW 2	16	6	/ +0.5	5	>50	7 Sstr-cu		0	0.3	-	III
Plymouth	57.5	W 1	50	10	\ -1.0	6	50	10 7 mi		8	4	-	III
Guernsey	57.0	SSW 3	16	11	\ -2.0	5	50	10 3 mi		9	2	-	III
Stornoway	54.2	Stille	11	6	/ +0.3	1	20	8 str-cu		0	⊘	-	S
Holyhead	55.7	WNW 5	30	10	/ +0.3	1	50	8 2 mi		9	⊘	-	IV
Donaghadee	56.5	Stille	16	6	/ +1.0	6	50	8 str-cu		0	4	-	S
Yarmouth	57.3	W 1	00	8	\ -1.0	0	10	4 str-cu		9	2	-	S
Blacksod	56.8	W 4	01	9	/ +1.0	0	50	3 —		7	⊘	-	V
Calshot	57.8	SSW 1	16	9	\ -1.0	5	50	10 3 str-cu		9	5	-	S
Thorshavn	57.1	N 2	30	4	— 0	5	20	10 mi		0	0.4	-	-
Seydisfjord	62.3	Stille	11	2	— 0	0	0.2	10					-
Akureyri	63.5	E 3	11	1	/ +1.0	1	2	7					-
Isafjord	65.1	ENE 4	10	2	/ +1.0	1	20	8					-
Reykjavik	61.2	E 2	11	3	/ +1.5	2	10	10 str			-	0	-	-
Vestmannö	60.9	SE 6	11	-	- -	-	-	-					-
Alexandrovsk	45.9	SW 2	Schnee	-5	\ -0.3							0	-
Archangelsk	50.1	SSE 2	bedeckt	-5	\ -1.2							0	-
Ust-Zylma	51.5	SW 1	-	-	\ -0.5							0	-
Matochkin-Sharr													-
Dickson													-
Petersburg	41.6	NE 2	Schnee	-2	\ -0.4							5	-
Tscherdyn	55.6	W 4	bedeckt	-5	/ +0.2							2	-
Moskau													-
Kasan	58.9	SE 2	heiter	-5	\ -1.7							0	-
Kiew													-
Ufa	64.9	SSW 2	bedeckt	-8	/ +0.3							0	-
Saratow	61.3	SSE 3	bedeckt	-9	\ -2.0							0	-
Orenburg	66.4	SW 2	bedeckt	-5	— 0							1	-
Odessa	59.2	W 3	bedeckt	8	- -							9	-
Sewastopol	62.1	S 5	bedeckt	13	\ -0.6							0	-
Astrachan	68.5	ESE 1	heiter	-3	/ +1.5							0	-
Emba	61.7	SW 2	Schnee	-5	/ +0.2							0	-
Batum													-
Baku	68.6	W 4	wolkig	5									-
Tobolsk	56.7	SW 1	bedeckt	-7	/ +0.2							0	-
Omsk	58.9	WSW 4	bedeckt	-8	\ -2.7							3	-
Tashkent	70.6	NW 1	Schnee	-0									-
V. Imbatskoe													-
Tomsk													-
Irkutsk													-
Jakutsk													-
Wladivostok													-
Tanger	67-	WSW 2	heiter	19									-
Agadir	65-	S 1	heiter	16									-
Bou Denib													-
Oran													-
Algier	66-	Stille	heiter	16									-
Setif													-
Tunis	68-	SSW 2	heiter	15									-
Aleppo													-
Beyruth													-

NORD-AMERIKA 2 UHR NACHTS

	Luftdr.	Wind		Luftdr.	Wind		Luftdr.	Wind		Luftdr.	Wind		Luftdr.	Wind
St. Johns	764-	NW 5	La Paz	753-	S 3	Bermuda	761-	NE 6	Duluth	753-	NE 2	Tatoosh	769-	E 3
Sydney	74-	NE 4	Edmonton	65-	NW 3	Key West	62-	E 5	Huron	62-	NW 3	San Francisco	65-	NE 5
Father Point	78-	SW 1	Nantucket	78-	NE 4	Little Rock	63-	S 3	Salt Lake City	66-	NW 2	San Diego	62-	W 1
Parry Sound	71-	SE 5	Washington	77-	E 1	Nashville	68-	S 4	Helena	66-	SW 1	Forth Worth	58-	W 1
White River	59-	SE 3	Hatteras	72-	N 5	Cleveland	68-	S 6	Denver	67-	NE 2	El Paso	59-	NW 1
Winnipeg	58-	NW 1	Charleston	71-	N 4	Chicago	62-	S 5	Roseburg	69-	N 1	Belle Isle	67-	NW 1

STATION	GESTERN NACHMITTAG						GESTERN ABEND						
	Luftdruck	Wind	Wetter	Temperat.	W	Sichtweite in km	Luftdruck	Wind	Wetter	Temperat.	W	Sichtweite in km	Niederschlag
Wien													
Zürich	765.0	SSE 2	01	7.9	1	50	765.1	NW 1	13	15	0	50	0
Bern	65.1	W 1	10	17	1	50	66.8	SW 1	09	14	1	20	0
Genf	66.9	SW 2	11	19	1	50	66.6	SW 1	01	5	0	50	13
Lugano	66.3	E 1	01	14	0	20	67.0	N 1	20	11	0	20	0
Helder	58.7	W 4	11	12	1	20	59.7	WSW 3	00	12	0	20	0
Vlissingen	61.1	SW 3	00	13	0	20	61.3	S 2	01	11	0	10	0
Utrecht	60.2	W 3	00	13	0	20	61.0	SSW 2	00	8	0	20	0
Kopenhagen	42.3	NW 7	11	10	6	20	52.6	NW 7	10	7	2	20	2
Skagen	45.3	NNE 5	16	6	6	40	50.1	NNW 2	00	5	2	10	3
Hanstholm	49.3	NNW 4	10	7	6	50	51.1	NW 5	11	8	2	50	1
Skagensbak	52.9	NW 6	16	10	5	50	55.3	WNW 4	00	10	5	50	1
Hammershus	39.1	WSW 9	55	9	6	10							
Abisko	51.6	SSW 1	23	-12	3	1	49.6	SW 3	33	-7	7	50	0
Haparanda							49.1	N 1	11	-7	2	-	0
Stensele	51.1	Stille	11	-6	2	50	50.0	Stille	11	-6	2	50	0
Oestersund	50.3	N 1	01	-2	7	2	50.5	N 1	01	-4	7	2	2
Hernösand	47.4	E 2	55	2	6	50	47.8	E 1	71	1	7	50	4
Särna	47.1	Stille	11	-1	2	50	48.1	Stille	11	-2	7	-	0.1
Karlstad	48.3	N 4	11	2	1	-	48.9	NW 3	10	3	1	-	0
Stockholm							49.7	SE 1	51	5	9	2	4
Jonköping	49.6	NNE 7	54	6	6	20	48.8	NW 4	11	4	6	-	5
Wisby	36.4	SW 4	55	9	6	0.5	41.4	WNW 5	40	7	6	4	5
Kalmar	40.7	SW 3	22	9	6	-	44.6	NNW 5	10	8	6	-	0.6
Gällivare	50.7	WNW 1	10	-9	2	50	50.2	Stille	11	-2	2	30	0
Karlshamm													
Björköklubb	50.2	N 3	65	-2	7	2	49.3	NE 3	61	-1	7	20	4
Quade Hook													
Spitzbergen	58.7	ENE 3	00	-9	1	50							
Ingö	46.8	NW 3	13	0	5	50	46.7	NNW 4	13	0	5	50	3
Valdersund	55.1	E 2	11	1	2	50	51.3	NE 3	70	2	7	50	0.1
Kinn	47.6	NNE 6	02	6	0	50	51.4	NNE 5	01	5	0	50	0
Lister							52.4	WNW 3	58	9	7	50	0.2
Bären-Insel	49.6	E 1	11	-4	2	50	48.8	E 1	81	-4	2	1	0
Andänes	50.3	Stille	10	1	5	20	48.8	NE 2	10	0	5	20	1
Röst	50.6	S 2	70	1	7	50	48.4	N 3	60	1	70	50	2
Jan Mayen	61.5	N 2	11	-1	2	20	61.3	SW 2	01	-2	2	-	0
Färder	47.4	N 5	00	8	1	50	49.4	Stille	00	4	0	50	0
Vardö	47.8	WSW 2	11	-4	1	50							
Brönnö	50.6	E 2	12	1	1	50	50.6	NE 1	00	-2	0	50	0
Utsire	51.0	NNW 3	12	8	2	-	52.7	NNW 2	15	7	6	50	0
Dombas	48.8	W 1	61	-1	7	50	50.3	Stille	01	-1	7	50	0
Helsingfors	47.2	SE 3	61	-0	7	1	43.9	ESE 3	71	0	7	10	-
Vasa	49.7	- 1	41	-	1	0.5							
Kuopio													
Dorpat	51.0	SSE 2	40	-1			41.5	SE 2	17	-0		"	
Riga	44.3	SE 5	11	2	6	10							
Warschau	53.3	SSW 3	10	15	1	10							
Lemberg	59.5	SW 4	11	10	2	4							
Pinsk	54.7	S 1	50	9	5	2							
Wilna	48.2	SSW 2	55	4	6	4							
Krakau	57.5	WSW 1	11	15	3	20							
Posen	53.2	WSW 5	11	14	1	20							
Prag	58.6	WSW 3	11	15	1	50	61.3	WSW 4	11	12	1	50	0
Eger	60.1	W 2	11	13	6	50	62.7	SW 1	11	10	1	20	4
Preßburg	61.0	SSW 2	11	15	2	20	60.8	WSW 2	11	17	6	0.5	1
Kaschau	62.1	S 3	41	8	6	1	62.0	S 3	11	10	6	1	0.5
Olmütz	59.5	SW 4	11	16	2	50	59.9	S 3	11	13	5	20	0
Budapest													
Belgrad													
Serajewo													
Agram	64.2	WSW 3	00	18	1	20							
Sofia													
Athen													
Korfu													

STATION	GESTERN NACHMITTAG						GESTERN ABEND						
	Luftdruck	Wind	Wetter	Temperat.	W	Sichtweite in km	Luftdruck	Wind	Wetter	Temperat.	W	Sichtweite in km	Niederschlag
Turin							707.0	Stille	11			2	0
Genua							67.5	S 2	11			2	20
Livorno							64.4	NE 1	00			0	0
Ancona							67.6	O 2	00			0	10
Maddalena							66.7	SSE 1	02			2	0
Messina							67.4	Stille	00			0	30
Tarent													
Venedig							66.4	Stille	27			3	0
Rom							64.2	"	00			0	20
Malta	764.0	ENE 4	bedeckt	21									
Madrid													
La Coruña													
Mahon													
Malaga													
Horta							69.1	SW 2	bedeckt				
Rochefort													
Bayonne	65.7	W 2	01	14	-	50							
Bordeaux	64.2	NW 1	11	18	1	50	66.3	W 1	11	18	1	50	0
Clermont	63.7	Stille	11	13		50	64.3	Stille	11	15		4	0
Dijon	63.8	SSW 2	80	15	1	20	64.3	SSW 1	11	14		10	2
Calais	60.9	W 6	11	15	-	50	60.9	WSW 3	11	10	-	10	0
Brest	63.2	NW 5	10	10	1	50							
Paris	62.7	Stille	11	12	-	2	62.8	NO 1	20	11	-	1	
Perpignan	65.3	ENE 2	11	18	-	20	65.5	Stille	11	16	-	20	0
Rennes	62.8	SW 2	11	14	-	20							
Straßburg	62.6	Stille	11	14	-	50	62.8	OSO 3	50	14	-	10	2
Toulouse	64.6	SE 2	01	23	-	50	65.3	ESE 1	11	15	-	4	0
Tours	63.1	WSW 1	11	16	-	20							
Ajaccio	66.8	SW 3	01	19	-	50							
Le Havre	62.1	WSW 2	11	14	-	20	61.9	SW 2	11	12	-	20	0
Marignane	66.3	S 2	01	21	-	50							
Nancy	62.2	Stille	50	13	-	0.2	62.3	WSW 1	11	13	-	10	0
Lerwick	50.5	Stille	11	9	1	20	-	-	-	30	8	2	20
Renfrew	55.0	WSW 3	11	12	1	20	54.8	Stille	30	7	5	4	0
Cranwell	58.0	SW 3	02	13	0	10	58.4	O 3	11	9	2	20	0
Scilly	58.8	WSW 5	01	14	6	50	58.7	N 4	35	12	0	50	4
Wick	53.8	W 2	11	10	1	50	53.8	W 2	11	8	2	50	0
Malinhead	53.8	SSW 3	12	9	1	50	53.5	SW 1	51	8	6	10	2
Tynemouth	56.0	W 2	01	12	-	-	56.8	Stille	15	10	3	10	0
Pembroke							55.6	SW 3	11	12	5	50	
Roches Point	55.3	SSW 4	11	13	5	50	56.4	WSW 3	11	10	5	50	2
Croydon	60.7	WSW 3	11	13	0	20	59.8	SW 2	51	11	6	10	0
Aberdeen	52.2	WSW 2	01	12	1	50	54.0	WNW 1	12	8	0	10	0
Valentia	54.3	WSW 3	12	12	5	50	54.2	W 3	11	11	5	50	1
Plymouth	58.6	SW 5	66	13	6	20	59.2	W 4	00	12	6	50	1
Guernsey	61.3	WSW 3	10	13	1	50	61.1	W 3	12	13	0	20	0
Stornoway							52.9	Stille	30	8	-	4	2
Holyhead	56.1	SSW 4	10	12	5	50	54.8	SW 3	01	11	5	50	1
Donaghadee	56.1	SW 2	08	11	0	50	55.3	SW 2	67	9	6	20	3
Yarmouth	54.8	W 2	02	14	2	20	60.2	SW 2	12	10	0	10	0
Blacksod	52.2	S 1	54	9	6	50	53.6	W 3	10	9	6	30	0
Calshot	60.6	SW 4	01	14	0	30	59.7	SW 4	10	13	6	50	1
Thorshavn	53.2	ESE 2	40	7	2	10	54.6	E 4	11	6	5	10	1
Seydisfjord	59.1	E 2	41	4	6	-	62.6	Stille	10	13	6	-	-
Acureyri	58.4	E 3	11	6	1	-	59.9	"	11	6	1	-	-
Isafjord	59.3	ENE 2	16	6	1	-	62.2	ENE 2	10	5	2	-	-
Reykjavik	54.9	E 4	11	7	1	50	56.9	E 3	11	7	1	20	0
Vestmannö	54.0	E 7	13	6	1	-	56.2	E 8	30	5	5	20	4
Algier	64.-	ESE 1	bedeckt	21									
Agadir	65.-	W 2	"	20									
Tanger							66.-	NNE 1	Regen	11			
Kasan							47.5	SE 1	bedeckt	6			
Petersburg							46.3	E 3	Schnee	3			
Schenkursk							57.0	NW 1	bedeckt	-14			
Kasan							63.0	SW 2	"	-14			

SCHIFFSMELDUNGEN

Datum	Zeit	Breite	Länge v. Gr.	Luftdruck	Wind	Wetter	Temper. Luft	Temper. Wasser	W	Sichtweite in km	Wolken (in Zehntel)	Seegang	Dünnung aus
24.25.	8a	56.1 N	31.5 W	737	NNE 2	10	8	10	5	50	6	1	NE
"	2p	56.2 N	28.8 W	39	SW 3	11	10	12	5	50	7	2	O
"	"	55.2 N	37.3 W	43	NNW 5	30	8	8	2	50	6	7	N
"	"	53.8 N	36.7 W	44	NW 4	12	11	9	5	50	7	2	NW
"	"	58.6 N	02.8 E	52	NNW 2	17	9	-	6	20	10	4	SE
"	7p	58.0 N	04.3 W	54	SW 2	01	15	11	0	50	4	0	SW
"	"	55.3 N	35.1 W	42	WNW 4	11	8	8	5	40	10	1	N
"	"	56.3 N	26.5 W	43	S 5	10	10	11	8	10	6	6	SO
"	"	48.3 N	24.4 W	58	W 8	01	9	13	5	50	3	7	W
"	"	46.7 N	29.2 W	60	SSW 4	11	10	16	2	50	10	2	NE
"	"	53.2 N	38.3 W	46	WSW 5	12	8	9	1	50	8	2	NW
					• Westphalia •								
"	2p	60.5 N	29.0 W	51	WSW 8	11	10	12	5	50	6	7	W
					• Deutschland •								
"	2p	48.5 N	26.1 W	55	WSW 6	09	11	13	1	50	6	6	W
"	7p	41.7 N	55.0 W	65	NE 5	10				50		6	NE
"	"	33.8 N	46.0 W	58	SSW 6	12				20		7	SW

Datum	Zeit	Breite	Länge v. Gr.	Luftdruck	Wind	Wetter	Temper. Luft	Temper. Wasser	W	Sichtweite in km	Wolken (in Zehntel)	Seegang	Dünnung aus
24.25.	2a	50.3 N	23.1 W	760	S 4	35	10	11	5	20	8	2	O
"	"	55.8 N	32.0 W	46	WSW 4	38	9	8	1	50	4	3	W
"	8a	55.7 N	00.0 E	64	W 4	01	11	11	1	50	4	3	SW
"	"	56.3 N	20.0 W	54	WSW 2	94	9	11	5	10	10	2	SW
"	2a	31.6 N	45.8 W	58	SSW 6	38				10		2	SW
"	"	33.0 N	43.7 W	51	SW 5	35				20		6	NW
"	"	31.7 N	49.6 W	61	SSW 5	17				50			
					• Westphalia •								
"	2a	50.2 N	32.5 W	57	WSW 6	11	7	12	5	20	4	7	W
					• Deutschland •								
"	2a	46.1 N	21.2 W	84	WSW 4	13	12	13	-	50	8	4	W

Schiffsmeldungen vom 24.-25. Februar: Teilweise war mein Kartenbild leichter, heute Nacht dürfte Hochdruckgebiet zusammengeschoben sein. Bis Skagerrak war Radiowetter ziemlich, Telegramme sind dann sehr

WETTERBERICHT
DER
DEUTSCHEN SEEWARTE

JAHRGANG 50, Nr. 310 VERLAGSORT HAMBURG Freitag, 6. November 1925

Mitteleuropäische Zeit — **Luftdruck reduziert** auf 0° Temperatur, Meeresspiegel und Schwere in 45° Breite — **Temperatur** in Celsius-Graden — **Windstärke** nach Beaufortskala (12 = Orkan) — **Wetter:** 00 bis 09 wolkenlos bis halb bedeckt; 10 bis 19 halb bis ganz bedeckt; 20 bis 29 Dunst oder Nebel; 30 bis 39 Schauer; 40 bis 49 Rieselregen; 50 bis 59 sonstiger Regen; 60 bis 69 Schnee; 70 bis 79 Graupel oder Regen und Schnee gemischt; 80 bis 89 Hagel; 90 bis 99 Gewitter — W = Witterungsverlauf seit der letzten Beobachtung: 0 = wolkenlos bis halb bedeckt, 1 = wolkig, 2 = anhaltend ganz bedeckt, 3 = Dunst oder Nebel, 4 = dichter Nebel, 5 = Schauer, 6 = Regen oder Rieselregen, 7 = Schnee, 8 = Graupeln oder Hagel, 9 = Gewitter — **Relative Feuchtigkeit:** 0 = 95 bis 100 %, 9 = 90 bis 94 %, 8 = 80 bis 89 %, 7 = 70 bis 79 %, 6 = 60 bis 69 %, 5 = 50 bis 59 %, 4 = 40 bis 49 %, 3 = 30 bis 39 %, 2 = 20 bis 29 %, 1 = 10 bis 19 %

GESTERN NACHMITTAG 2 UHR

DEUTSCHE STATIONEN	Uhrzeit	Luftdruck	Wind	Wetter	Temperat.	Luftdruck Charakter u. Änder.	W	Sichtweite in km	Wolken (in Zehntel)	Rel. Feucht.	Seegang	Wolkenhöhe
Borkum	2	755.9	WSW 3	11	10	↘ −0.5	1	10	9	0	–	6
Helgoland	2	–	SW 4	00	–							
Altenwalde	2	55.3	WSW 3	16	11	↘ −0.0	5	4	9 4 SW	8	–	5
Bremen	2											
Hamburg	2	55.7	WSW 5	11	11	↘ −1.0	1	4	9 6	8	–	4
Kiel	2	56.0	SW 2	11	9	↘ −1.0	6	–	10	0	–	5
Warnemünde	2											
Swinemünde	2	55.3	WSW 2	11	7	↘ −0.5	6	2	10 6 SW	7	–	3
Rügenwaldermünde	2											
Danzig	2	54.8	WSW 5	11	10	↘ −0.5	1	20	9	7	–	5
Königsberg	2	52.9	W 5	16	9	↙ +0.5	5	4	10	8	–	2
Memel	2	51.7	WNW 5	12	8	↙ +0.5	2	50	10	8	–	5
Aachen	2¹⁵	58.0	WSW 4	11	13	↘ −1.0	1	50	7 4	7	–	4
Hannover	2	57.8	WNW 3	12	11	↘ −0.5	1	10	6 5	7	–	5
Magdeburg	2	56.1	SW 3	10	13	↘ −1.0	2	10	8 6	6	–	5
Dresden	2⁰⁰	59.1	SW 3	01	13	↘ −1.0	1	50	2 1	6	–	5
Berlin	2	57.3	SW 2	12	12	↘ −1.0	1	4	10 4	7	–	5
Grünberg in Schles.	2											
Breslau	2	59.3	W 3	12	12	↘ −1.0	1	20	6 2	5	–	6
Frankfurt a. M.	2	60.8	SSW 1	12	13	↘ −2.0	1	10	9 7	6	–	4
Karlsruhe	2											
Friedrichshafen	2											
Bamberg	2											
München	2	61.6	SW 1	57	11	↘ −1.0	6	4	10 7	9	–	4
Kahler Asten 852	2²⁰⁰	–	SW 5	15	6	↘ −0.5	1	50	8 7	7	–	3
Wasserkuppe (Rhön) 950	2²⁰⁵	6										
Feldberg im Taunus 801	2	6										
Brocken 1148	2²¹⁵	6										
Fichtelberg 1213	2	6										
Schauinsland 1605	2	6										
Feldberg i. Schwarzw. 1497	2	6										
Zugspitze 2964	2²¹⁵	5	WSW 6	10	−2	↘ −1.0	4	2	6 1	0	–	2
Säntis 2500	2	5	WSW 5	70	0	↘ −1.0	5	0.5	10	0	–	0
Sonnblick 3106	2	5										

Stehöhe in Metern

Luftdruck der Bergstationen nicht auf Schwere und Meeresspiegel reduziert

GESTERN ABEND 7 UHR

Uhrzeit	Luftdruck	Wind	Wetter	Temperat.	Luftdruck Charakter u. Änder.	W	Sichtweite in km	Wolken (in Zehntel)	Rel. Feucht.	Niederschlag	Maximum	Seegang	Wolkenhöhe
7	754.7	W 3	16	9	↘ 0.0	1	10	8 7	9	2	–	I	6
7	–	SW 4	00	–									
7	54.2	WSW 2	11	9	↘ 0.0	1	4	8	9	0.4	11	–	2
7	55.1	SW 2	12	10	↘ −1.0	1	10	10	9	0	12	–	4
7	54.9	SW 2	11	9	↘ −0.5	1	10	10	9	0	11	–	5
8	54.5	SW 2	01	9	↘ −0.5	6	–	5	9	0.6	10	–	6
8	54.1	W 2	10	9	— 0.0	1	4	10	9	2	–	8	5
7	54.2	W 2	16	9	↘ −0.5	6	2	6	8	0.6	11	–	4
7	53.9	W 5	61	9	↘ −0.4	–	–		–		9	✕	
7	54.4	SW 3	11	9	↘ −0.0	1	20	10	8	0	10	–	5
7	53.5	SW 4	30	8	— 0.0	5	0.5	10	8	1	10	–	3
7	51.8	W 4	12	7	↘ −0.5	2	50	10	8	0	–	✕	5
7	56.0	SSW 5	02	11	↘ −1.0	1	20	3	8	0	14	–	3
7	55.6	W 1	11	9	↘ −0.0	1	0.5	10	8	0	12	–	5
7	55.7	WSW 1	00	9	↘ −0.5	3	4	4	8	0	12	–	6
7	56.7	SSW 2	01	9	↘ −1.0	1	4	2	8	0	14	–	5
7													
7⁰⁵	58.1	SW 3	01	10	↘ −0.5	1	20	4	7	0	13	–	2
7	56.4	WSW 3	12	9	↘ −0.5	1	1	8	8	0	13	–	4
7	58.1	SW 2	01	9	↘ −0.5	0	20	wolkenlos	8	0	12	–	9
7	58.6	SW 2	00	7	↘ −0.5	0	20	Wolkenlos	8	0	14	–	9
7	58.8	Stille	11	12	↘ −1.0	1	–	8 6	7	0	14	–	5
7	57.5	Stille	12	12	↘ −1.0	1	10	10	8	0	15	–	5
7	60.2	SSW 2	51	12	↘ −0.5	6	10	10	9	8	12	–	6
9¹²	59.0	S 2	11	8	↘ −0.9	1	50	10	9	0	13	–	8
7	59.7	Stille	59	10	↘ −1.0	6	10	10	9	4	13	–	4
7	–	SW 6	27	6	↘ −1.5	1	0.05	10	9	–	9	–	0
7	6												
7	6												
7	6 57.2	WSW 5	27	2	↘ −0.5	4	0.05	Nebel	0	0	3	–	0
7	6 54.0	WSW 5	27	3	↘ −1.0	4	0.05	Nebel	0	0	5	–	0
9⁰⁰	6 22.0	W 6	11	−1	↘ −0.5	3	> 50	5	9	0	2	–	0
7	6												
9¹⁵	5 29.0	Stille	65	−2	↙ +0.5	7	0.05	10	0	∞	–	–	0
7	5 60.0	WSW 6	06	−2	↘ −1.5	7	0.05	10	0	4.0	5	–	0
7	5												

KÜSTENSTATIONEN UND FEUERSCHIFFE

NACHMITTAG UND ABEND DES VORTAGES

List	2p:	W 1-2 bewölkt gew. Sicht, See I
	7p:	WNW 1 bedeckt gute Sicht, See II
Bülk	2p:	53.9 W 4, WW 16, Temp. 10, Sicht 20 km See II
	7p:	55.3 WW 4 11 9 50 I
Arkona	2p:	W 4 bedeckt See IV
	7p:	
Außenjade	2p:	
	7p:	
Marienleuchte	2p:	60.3 SW 3 WW 55 Temp 9 Sicht 10 km See I
	7p:	54.5 SW 2 16 9 20 I
Borkumriff	2p:	54.6 W 3 WW 11 Temp 12 See II
	7p:	52.7 W 4 11 11 IV
Amrumbank	2p:	W 3 bewölkt See II
	7p:	WNW 3 Regen See III
Adlergrund	2p:	bedeckt W 4 See IV Sicht 8 Sm
	7p:	" W 4 " IV " 16 " Regenschauer
Borkum	5p:	56.0 WSW 2 WW 10 Temp. 10

HEUTE MORGEN

List	8a:	NNW 3-5 bedeckt Regen See III
	11a:	
Bülk	8a:	51.9 WNW 3 WW 16 Temp. 6 Sicht 10 km See I
	11a:	52.2 NW 5 00 6 " 50 II
Arkona	8a:	NW 4 bedeckt See IV
	11a:	NW 4 wolkig " II
Außenjade	8a:	NNW 6 bewölkt See II
	11a:	
Marienleuchte	8a:	58.5 NW 5 WW 02 Temp 7 Sicht 50 km See II
	11a:	58.5 WNW 5 01 8 50 II
Borkumriff	8a:	54.7 WNW 5 WW 11 Temp. 10 See II
	11a:	
Amrumbank	8a:	NNW 5 bewölkt See II
	11a:	
Adlergrund	8a:	bedeckt, Regenschauer WNW 5 See II Sicht 10 km
	11a:	
Fehmarn	11a:	

HEUTE MORGEN 8 UHR

DEUTSCHE STATIONEN	Uhrzeit	Luftdruck	Wind	Wetter	Temperat.	Luftdruck Charakter u. Änder.	W	Sichtweite in km	Wolken (in Zehntel)	Rel. Feucht.	Niederschlag	Minimum	Seegang	Wolkenhöhe
Borkum	8	756.0	N 3	11	9	↗ +1.0	1	20	7 5	8	2	–	I	6
Wilhelmshaven	8	54.5	NW 3	01	7	↗ +1.0	1	20	4 3	8	2	6	–	5
Helgoland	8	48.5	NW 4	03	8								✕	
Altenwalde	8	53.5	NNW 3	30	7	↗ +1.0	5	20	6 2	7	2	6	–	3
Bremen	8	54.4	NW 3	20	8	↗ +1.0	3	10	3	0	1	8	–	6
Hamburg	8	53.0	NNW 4	10	8	↗ +1.0	5	4	8 2	9	0.3	7	–	7
Groß-Borstel	8		WNW 2	11	7		1	10	8	7	3	7	–	5
Kiel	8	55.2	NW 2	11	6	↗ +0.2	6	–	8 3	7	4	5	–	6
Warnemünde	6	60.4	NW 3	11	8	↗ +0.2	2	10	10	8	0	–	I	5
Swinemünde	8	50.0	WSW 1	41	7	↗ +0.2	6	2	10 5	0	0.5	7	–	3
Rügenwaldermünde	8	49.4	SSW 4	60	7	↗ −1.1	–	–		6	7		✕	
Danzig	8	50.7	SSW 3	11	8	↗ −1.5	6	10	9 8	8	1	7	–	6
Königsberg	8	50.2	SW 7	11	7	↗ −1.5	5	4	8 2	9	0.3	7	–	4
Memel	8	47.9	SW 6	40	9	↗ −1.5	6	10	10	9	4	–	✕	5
Aachen	8	57.7	W 3	11	7	↗ +0.5	6	10	10 3	9	1	7	–	4
Lehmingen	8	55.3	N 1	10	7	↗ +1.0	6	4.5	7	9	4	7	–	6
Hannover	8	54.1	W 2	54	7	— 0.0	5	10	10	9	7	7	–	5
Magdeburg	8	53.6	W 3	11	8	↗ +1.0	5	20	10 3	8	0.2	8	–	4
	8													
Dresden	8⁰⁰	53.6	W 4	55	9	↘ −1.0	6	20	7 6	8	–	9	–	5
Berlin	8	51.6	WSW 3	40	9	↘ −0.5	6	2	10 6	8	0.1	8	–	4
Grünberg i. Schles.	8	54.1	ESE 3	00	7	↘ −1.5	6	10	5	9	1	6	–	6
Breslau	8	55.5	WSW 4	10	9	↘ −1.0	1	10	8 4	8	0	5	–	6
Frankfurt a. M.	8	57.3	WSW 2	11	8	↗ +0.5	1	10	6 3	7	0.2	8	–	5
Karlsruhe	7²⁰	55.7	WSW 2	11	9	↗ +0.5	5	20	9	9	1	8	–	6
Friedrichshafen	8	59.2	WSW 3	13	9	↗ +0.0	2	20	10	7	2	7	–	6
Bamberg	8	56.5	S 1	11	8	— 0.0	6	50	10	8	1	7	–	7
München	8	58.5	W 1	11	10	↘ −0.5	2	50	10 4	8	7	5	–	6
Kahler Asten 852	8	–	W 4	27	3	— 0.0	4	0.05	Nebel	0	6	3	–	0
Wasserkuppe (Rhön) 950	8	6												
Feldberg im Taunus 801	8	6	WNW 4	27	3	↗ +0.5	4	0.2	Nebel	0	1	3	–	6
Brocken 1148	8	6	W 5	25	1	↗ +0.5	6	0.2	Nebel	0	1	0	–	0
Fichtelberg 1213	8	6	WSW 5	27	2	↗ −1.0	4	0.05	Nebel	0	1	1	–	0
Schauinsland 1605	7⁵⁵	6												
Feldberg i. Schwarzw. 1493	7⁵⁵	6	SE 3	17	−0	— 0.0	7	0.05	10	9	4	−0	–	0
Zugspitze 2964	7¹⁵	5	NW 2	27	−7	↘ −0.5	7	0.05	10	0	∞	−7	–	0
Säntis 2500	8	5	WSW 3	41	−6	↘ −0.5	7	0.05	10	0	13	−6	–	0
Sonnblick 3106	8	5												

Stehöhe in Metern

Luftdruck der Bergstationen nicht auf Schwere und Meeresspiegel reduziert

Nachdruck und Verwertung für öffentliche Vorhersage verboten!

Freitag, d. 6. November 1925.

DEUTSCH

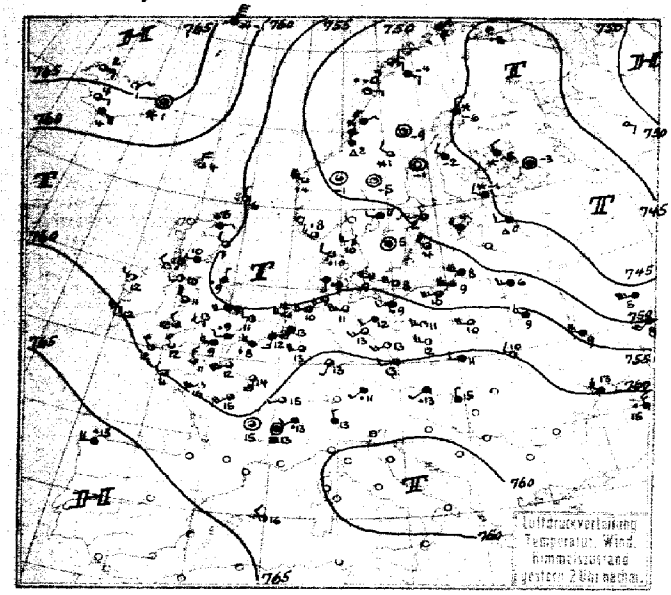

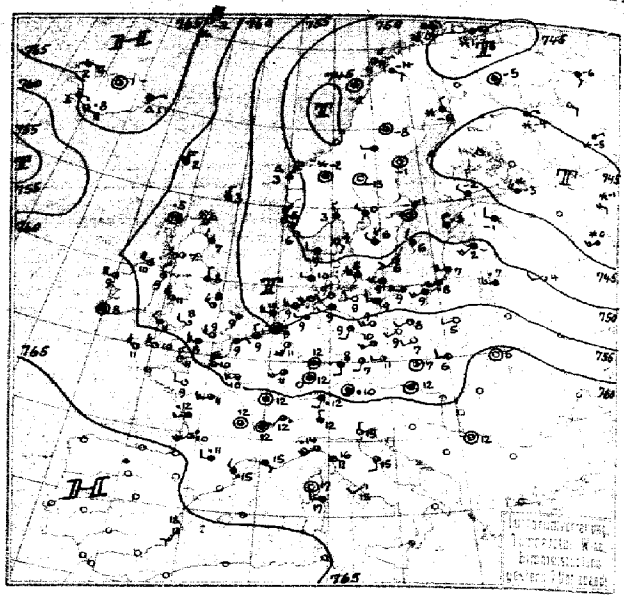

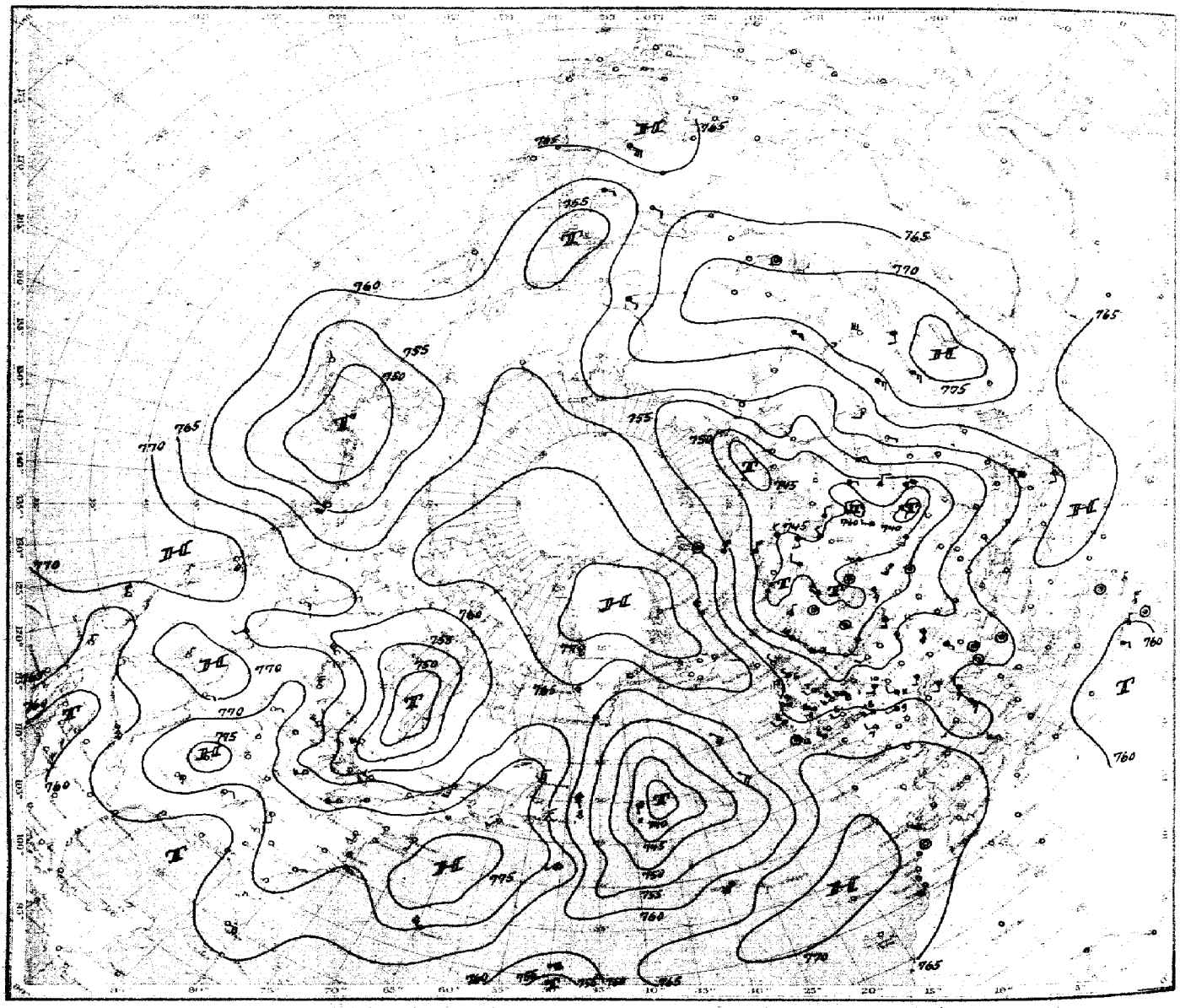

Luftdruck, Temperatur, Wind, Himmelszustand der nördlichen Halbkugel
vom Freitag, d. 6. November morgens.

SEEWARTE

Jahrgang 50 Nr. 310

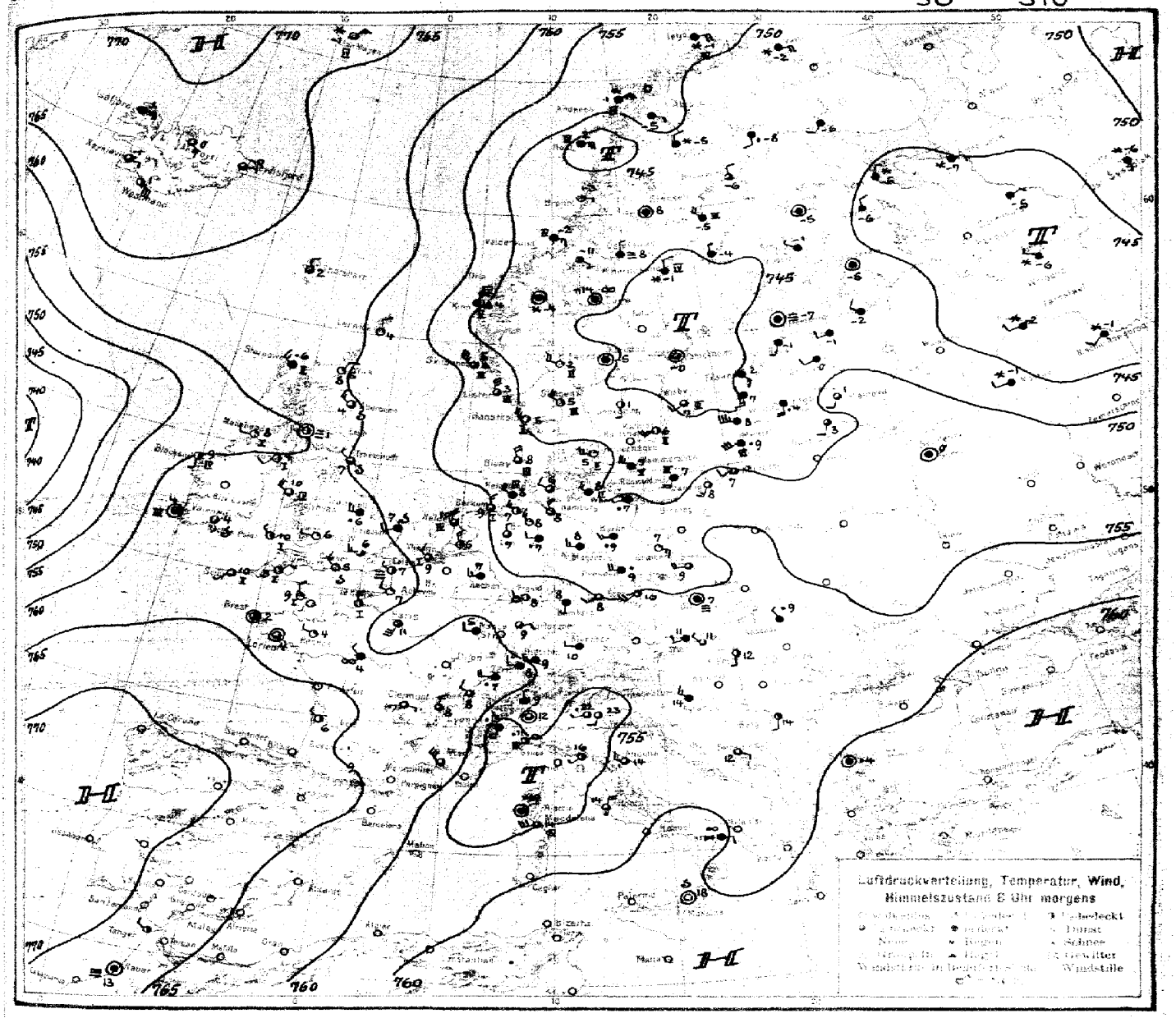

ALLGEMEINE ÜBERSICHT 8 Uhr morgens: Freitag, den 6. November 1925.

Der gestern über England erkennbare nur flache Tiefausläufer ist schnell ostwärts getragen, er hat sich dann über der Ostsee durch die starken Temperaturgegensätze vertieft und wird nun senkrecht zum Temperaturgefälle von einer Westströmung getragen, ostwärts abziehen und von der über Nordostrußland sich auffüllenden Zyklone aufgenommen werden. Die Konvergenzlinien des Tiefausläufers zogen in der Nacht über unser Gebiet hinweg. Ein erneuter Vorstoß des Azorenmaximums und ein nach Osten und Süden gehender Ausläufer des Grönlandhochs, unterstützt von primärem Steigen, ließ über England eine Hochdruckbrücke entstehen. Somit wurde jetzt eine durchgehende nördliche Strömung geschaffen, die für eine Weitervorlagerung des Grönlandhochs und der Hochdruckbrücke ostwärts sorgen wird. Die neue Zyklone auf dem Atlantik wird sich dem Kontinent nähern; die dreistündige Luftdruckänderung zeigt über Irland bereits starken Druckfall auch ist primärer Druckfall bei den Bergstationen festzustellen. So wird nach vorübergehender Besserung bald die neue Aufgleitfläche heranrücken und sich in Bewölkungszunahme äußern. Die Kaltluft wird nur im Osten Temperaturfall erzeugen.

WETTERAUSSICHTEN AN DER DEUTSCHEN KÜSTE für Sonnabend, den 7. November 1925.

NORDSEE, westl. OSTSEE: Mäßige rückdrehende Winde, nach vorübergehender Besserung erneut Bewölkungszunahme, zunächst trocken, nachgartiger Abkühlung erneut Temperaturrückstieg.

ÖSTL. OSTSEE: (W. Swinemünde:) Böige, auf See zeitweise starke nordwestliche, später abflauende und umlaufende Winde, vorübergehend aufklarend, nachts kälter, strichweise Nebel.

(W. Königsberg:) Mäßige Nordwestwinde, zunächst noch unbeständig mit Neigung zur Besserung, vereinzelt Regen- oder Graupelschauer, allmähliche Abkühlung.

Sturmwarnungen:

i.A. Dr. Burgstaller

Hamburg, Deutsche Seewarte Kapelle. Abt. III. Georgii

Blaudruck: Hartung & Co., Hamburg

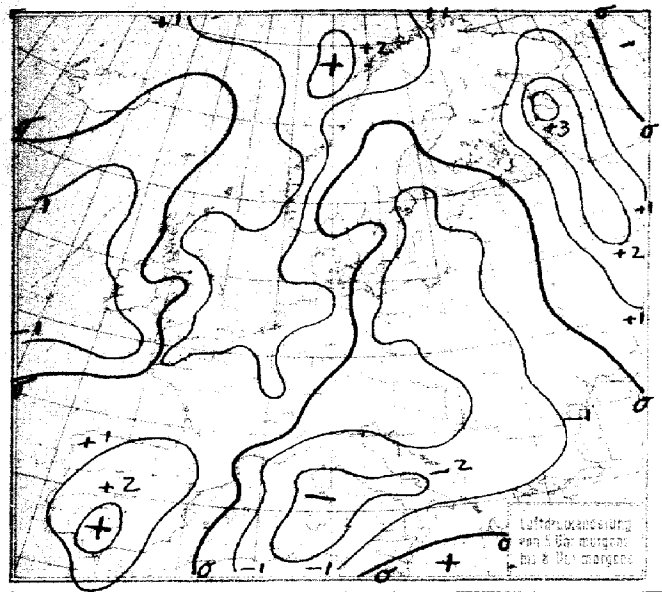

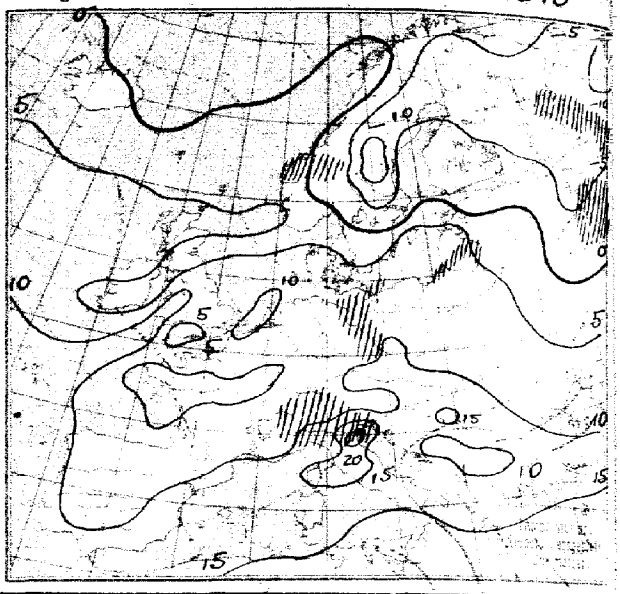

NACH AUFZEICHNUNGEN DER REGISTRIERAPPARATE ZU HAMBURG SEIT GESTERN 8 UHR MORGENS (M. E. Z.)

STUNDE		9	10	11	12m	1	2	3	4	5	6	7	8	9	10	11	12n	1	2	3	4	5	6	7	8
Thermograph		7.4	8.0	9.2	9.4	9.8	10.8	10.6	10.4	9.8	9.6	8.8	8.4	8.4	8.6	8.4	8.2	8.0	7.8	7.8	7.6	7.6	7.8	7.6	7.6
Barograph		53.1	53.1	53.0	52.8	52.4	52.1	52.0	51.7	51.6	51.5	51.3	50.9	50.7	50.4	50.0	49.2	48.9	48.8	48.4	48.2	48.2	48.4	48.5	48.3
Anemograph	Richtung	WSW	WNW	WSW	WNW	WNW	WNW	WNW	WNW	SW	SW	SW	WNW	WNW	WNW	SW	SW	WSW	WNW	WNW	WNW	WSW	NW	NNW	NNW
	m. p. S.	4.8	6.2	6.8	6.4	7.8	8.0	7.0	6.0	5.0	4.6	3.8	3.8	3.8	4.2	4.0	3.8	3.4	3.0	3.4	4.0	4.0	4.4	4.2	5.6
Regenmesser		-	-	-	-	-	-	-	-	-	-	-	-	-	-	-	-	-	-	-	-	0.12	-	-	-
Sonnenscheindauer in Min.		-	-	-	-	-	30	5	-	-	-	-	-	-	-	-	-	-	-	-	-	-	-	-	-

AUFSTIEGE

Heute Morgen

STATION Wind in m./S.	Seehöhe	Zeit	Boden	200	500	1000	1500	2000	2500	3000	3500	4000	4500	5000	Bemerkungen
Rostock	37m	9a	6.8 847. NW 7		4.7° 883.	2.0° 987.	0.3 817.								Sichtw. bis Kilom.
(Brennesabstieg)					NW₁W 10	NW₁W 11	NW₁W 14		Cu-Nr.	St-Cu	Cu	St 700 m			" " 50 "
Lindenberg	122m	9a	7.0 977. SW 7	8.0° 702. W₁S 16	4.7° 827. W₁S 14	-0.5 967. W₁S 14	-0.5 902. W₁S 14	-3.3° 827. W₁S 10	-7.3° 987. W₁S 17	-8.0° 987. W₁S 18	St₁	fr-mi			" " -4 "
München	-	8a	W₁N 4		WNW 6	SE₁S 12	W₁N 15			Mi					" " 20 "
Leipzig	-	7a	WNW 6	WNW 5	WNW 6	W₁N 6			WNW 6	a-str.	mi 800 m				" " 10 "
Karlsruhe	-	8a	SW₁W 2	WNW 7	W 10	W₁N 10	WNW 10	WNW 9							" " 20 "
Breslau	-	8a	WNW 7	WNW 10	W 10	W 9	W₁S 12				str-cu				" " 10 "
Frankfurt a/M	-	8a	SW₁W 4	W₁S 6	W₁N 7	WNW 10	WNW 12	WNW 13	WNW 8	NW₁W 10	Str-cu	800 m			" " 10 "
Bremen	-	9a	WNW 5	NW₁W 9	NNW 14	NNW 11	WNW 12	WNW 12	NW₁W 11	NW₁W 16	WNW 10	W₁N 13	str-cu	1300 m	" " 20 "
Friedrichshf.	400m	7a	SW₁W 6	-	-	W₁S 12	W₁S 14	W 13	W 10	St-cu	mi	1800 m			" " 20 "
Rostock	37m	8a	NW 7	NW₁N 9	NW₁N 9		str-cu	str	600 m						
Hom	-	8a	SSE 5	SSE 9	S₁W 13										
Fara	-	8a	W 3		S₁W 10										
Cranwell	-	2a		NW₁N 9	NW 9	NW 10									
Prag	254m	8a	SW 7	SW₁W 6	W 14	W₁S 13	W 11	W 15							
Cranwell	-	8a	W 5	NW₁N 9	NW 9	NW 10									
Hamburg (z. Bord)	17m	9a	W 4	NW 8	NW 10	NW 14	NW₁W 12	NW₁W 14	WNW 15	W₁N 16	W₁N 17	W 15	WNW 18	W 17	" " 10 "
Bremen	-	12m		NW₁W 9	NW "	NW₁N 11	NW₁W 13	NW₁W 16							
Helder (Nachtrag)	+5 Mor.	9a		10° 757.	8° 657.	4° 657.	2° 557.	-1° 557.	-5° 557.	-8° 507.		-16° 457.			
Malta " w/Stke	-	9a		19°	17°		11°	8°	4°	-4°		-3°			
Frankfurt	-	2p	SW 3	SW 5	WNW 5	NW 6	W 7	W 12	a-str. 1800						
Karlsruhe	-	2p	SW 1	SW 6	W 5	W 9									
Fürth	-	2p	SSE 2		SW 2	W 8	WNW 11	W 11				Str-cu W 21			
Lindenberg	122m	2p	SW 6	SW 10	SW 11	SW 11	W 12	W 13	W 14	W 16	W 17		ca.	str.	
Plymouth		2p		NNW 8	NNW 9	NNW 8	NNW 9								
Valentia	-	2p		NW 3	NW 3	NNW 3	NW 5								
Duxfort		2p		40.6° 1007.	8.9° 957.	8.3° 757.	4.4° 767.	0.6° 857.	-1.7° 957.	-4.4° 857.		-8.3°		-15.6°	
Renfrew	-	7p		WNW 5	WNW 6	WNW 6									
Eskdalemuir	-	7p			NW₁N 5	N₁W 4		NW 9							
Mollyhead	-	7p		NW 9	NW 10										
Cranwell	-	7p		WNW 9	NW 9										
Sandbrough	-	7p			NW₁W 9		NW₁N 14	NW₁W 14							
Duxford	-	3p		10° 757.	8° 757.	4 80%	1°	-2°	-5°	-8°		-15°		-21°	7000 -25
Malta	-	7p		NE₁E 6	E 7										
Dijon	-	7p			SW 12	WNW 17	W 19								
Toulon	-	7p			WSW 5	W₁N 10	N₁W 15	W₁N 12		W₁N 18					
Perpignan	-	7p			NW 8	NW₁N 16	NNW 3								
Bordeaux	-	7p			W₁S 3	W₁S 13	W 14								
Toulouse	-	7p		NWTW 8	NW 9	NW 9									
Turin	-	7p			ENE 1	NE₁N 2	E₁S 1								
Livorno	-	7p			SW 4	WNW 6		SW₁W 9							
Cigna di Valle	-	7p			SW₁S 3		SW 5	SW₁W 1							
Gassr	-	7p		SW 8	SW₁W 11	WNW 11	W₁S 11	WNW 13		W 22		W₁S 17	wolkig		

Gestern nachm. u. abend

Freitag den 6. November 1925

STATION	MORGEN Luftdruck	Wind	Wetter	Temperat.	Luftdruck Charakter. u. Ander.	W	Sichtweite in km	Wolken (in Zehnteln)	Rel. Feuchtigkeit	Niederschlag	Minimum	Seegang
Wien	756.8	WNW 2	bed.	11	-0.8				9	9	10	-
Särdich	61.9	W 2	11	8	+0.5	2	10	10	7	2	4	
Bern	62.0	W 1	50	7	0	6	20	10	9	3	7	-
Genf	62.1	WW 2	13	8	+0.5	10	50	9	8	1	7	-
Lugano	58.2	N 1	11	9	0	6	10	10	8	2	8	-
Helder	57.2	NNW 4	11	10	+1.5	1	50	8	7	0.6	-	W
Vlissingen	58.0	NW 2	10	9	+1.0	6	20	7	7	3		E
Utrecht	57.9	NNW 3	00	6	+1.5	6	20	4	6	4	5	-
Kopenhagen	51.6	W 3	01	5	- 3	1	20	2	7	ⓓ	-	W
Skagen	46.9	NW 4	01	5	- 0	5	60	3	6	6	-	W
Haustholm	49.3	NW 5	11	5	- 0	1	50	6	8	0	-	W
Blaavandshu	51.9	NNW 4	30	8	- 0	6	-	7	-	1	-	W
Hammershus	48.6	WNW 5	46	7	-1.0	5	20	10	0	2		W
Abisko	50.9	ESE 1	11	-4	+1.0	7	50	10	7	2	-6	-
Haparanda	47.2	N 2	10	-6	+0.5	7	50	9	9	ⓓ	-6	-
Skeleefe	48.9	Stille	11	-8	- 0	7	20	10	0	2	-10	-
Oestersund	48.4	N 1	27	-8	- 0	4	1	10	9	0	-9	-
Hernösand	44.8	N 2	60	-1	- 0	6	1	10	0	15	-	W
Strue	46.8	Stille	27	-14	-0.5	2	10	10	9	0	-16	-
Karlstad	48.4	Stille	11	-5	-0.5		-	10	0	0	-6	-
Stockholm	44.0	Stille	10	-0	-1.5	2	10	9	8	0	-0	-
Jonköping	46.6	SSE 1	01	1	+0.5	6	20	4	8	5	1	
Wisby	44.3	SW 3	11	7	-1.0	7	50	8	8	0	-	W
Kalmar	46.4	SW 5	00	6	-1.5	6	-	4	9	ⓓ	-	W
Gällvare	48.0	N 2	65	-5	+1.0	1	2	10	7	1	-9	-
Karlshamm												
Bjaröklubb	46.8	NW 4	31	-5	+0.5	2	50	10	-	0	-	W
Quade Hook												
Spitzbergen	56.7	Stille	11	-8	+0.5	1	50	3	7	0	-	-
Ingö	51.3	ENE 4	60	-1	- 0	5	20	10	8	1	-	W
Valdersund	43.3	E 3	00	-2	+1.0	1	50	3	9	8	-	W
Kiew	50.2	NNE 8	84	4	+0.5	8	20	10	8	2	-	W
Lister	51.8	NNW 6	03	3	+1.0	5	50	2	6	01	-	W
Bären-Insel	59.0	E 5	60	-6	+0.5	7	2	10	0	ⓓ	-	W
Andönes	51.0	NE 5	62	1	+1.0	2	10	10	8	0.1	-	W
Röst	43.5	ENE 5	17	2	+2.0	7	50	10	8	3	-	W
Jan Mayen	65.9	NNE 3	60	-1	+1.0	5	-	7	7	ⓓ	-	W
Färder	46.6	WNW 4	00	2	-0.5	0	50		-	0	-	W
Vardö	48.4	ENE 4	61	-2	+0.5	7	4	10	8	0.5	-	-
Brönnö	46.9	E 1	00	-3	+0.5	0	50	3	0	0		
Utsire	52.5	NW 7	54	5	- 0	8	50	8	7	1	-	W
Dombas	45.6	Stille	45	-4	+1.0	7	2	10	0	3	-7	-
Helsingfors	47.0	Stille	29	-7	-0.5	3	0.5	Nebel	9	0	-7	
Vasa	46.1	Stille	11	-5	+0.5	7	20	10	8	3	-6	
Kuopio	46.3	NW 1	11	-5	+0.5	2	10	10	8	0	-	
Dorpat	48.1	WW 2	12	0	+0.1						-2	-
Riga	47.2	S 4	60	4	-1.0	6	20	10	0	0.3	1	-
Warschau												-
Lemberg												-
Pinsk												-
Wilna												-
Erzerum												-
Posen												-
Prag	55.0	SW 4	12	10	-0.5	1	20	6	8	0	8	-
Ezer	55.5	SW 2	10	8	-0.5	1	20	8	8	0.2	7	-
Preßburg	55.9	NW 1	11	11	+0.5	0	0.05	8	5	17	10	
Kaschau	56.9	NNW 1	56	9	-1.0	6	1	10	0	8	8	-
Olmütz	55.6	Stille	39	7	-1.0	6	0.5	Nebel	0	1	5	-
Budapest	56	S 1	3/4 bed.	12								-
Belgrad	58.2	S 1	12	14	-1.0	0	50	5	7	0	10	-
Semlowo	59.1	ESE 1	12	10	-1.0	1	20	7	8	0	7	-
Agram	58.5	NW 3	12	14	-0.5	2	10	10	8	0	13	-
Sofia	62.8	Stille	Regen	4	-0.7				9	0	4	-
Athen												
Korfu												
Turin	552.6	SW 1	41	12	-1.0	4	-	9	9	-	9	-
Genua	54.7	NE 2	43	11	-1.0	6	20	9	9	15	-	W
Livorno												
Ancona	52.2	WNW 3	11	14	-1.5	2	10	9	8	0	-	W
Maddalena	55.7	WSW 6	10	14	-2.5	5	4	7	8	ⓓ	-	W
Messina	60.6	Stille	01	18	0	0	10	-	8	0	-	W
Taranf	60.8	E 2	43	14	-1.5	3	60	-	0	0	-	W
Venedig	55.2	SSW 2	45	23	-1.0	6	4	9	9	2	-	W
Rom	57.5	NNE 4	56	14	-1.0	2	0.5	9	9	16	11	-
Malta												
Madrid												
La Coruña												
Mahon												
Malaga												
Horta												
Funchal												

STATION	MORGEN Luftdruck	Wind	Wetter	Temperat.	Luftdruck Charakter. u. Ander.	W	Sichtweite in km	Wolken (in Zehnteln)	Rel. Feuchtigkeit	Niederschlag	Minimum	Seegang
Rochefort	7											
Bayonne												
Bordeaux	65.4	NW 1	11	6	+0.5		10	5			2	6
Clermont	63.1	Stille	11	7	0		20	7			0	2
Dijon												
Calais	60.8	NW 1	29	7	+1.0		4.05	5			0	
Brest	64.5	Stille		2	0		10	8			-	29
Paris	57.6	SSW 6	11	11	+0.5		10	7			3	-
Perpignan	62.1	NW 5	11	12	-0.8		50	7			0.3	-
Rennes	57.6	WNW 1	11	4	+0.5		20	7		ⓓ	4	
Straßburg	59.5	Stille	11	8	+1.0		10	10			0	7
Toulouse	64.9	W 3	11	9	+1.0		50	8			-	8
Tours	64.5	NW 1	25	4	+0.5		0.05	Nebel			0	4
Ajaccio	59.7	Stille	30	19	-2.0		10	10			17	
Le Havre	62.3	N 3	11	8	+0.5		10	5		ⓓ	-	
Marignane	-	NW 6	11	-	-1.0		50	8			3	
Nancy	60.6	W 2	11	5	-		10	10			9	-
Lerwick	59.0	N 2	03	4	+0.5	0	50	2	8	1	-	-
Renfrew	60.2	Stille	26	1	+1.0	3	0.5	4			0	0
Cranwell	61.8	W 3	30	6	+1.5	5	4	7		ⓓ	0	5
Scilly	63.2	SW 1	11	10	-1.0	0	50	8			8	6
Wick	60.3	NNE 2	61	5	+1.0	1	50	3		ⓓ	5	
Malinhead	59.8	W 2	06	8	0	6	50	3			9	02
Tynemouth	59.7	NW 1	11	7	+1.0	1	50	8			6	0
Pembroke	62.4	NW 1	01	10	-	0	0	5			8	0
Roches Point	63.2	SE 1	01	4	-0.5	0	20	5		ⓓ	0	
Croydon	61.9	W 2	12	6	+1.0	2	10	8		ⓓ	4	
Aberdeen	60.2	NW 3	11	4	+1.0	6	20	8			9	1
Valentia	61.4	Stille	11	4	-1.5	1	50	9			0	1
Plymouth	63.3	NE 2	01	3	-	0	0	50	2		9	ⓓ
Guernsey	63.4	NNW 2	01	9	+1.0	0	50	2			8	0
Stornoway	60.8	NW 3	30	6	-	5	10	10			9	1
Holyhead	61.3	NW 4	12	10	-2.0	0	50	8			9	0
Donaghadee	60.8	SW 2	00	4	+0.5	0	50	4			0	0
Yarmouth	59.6	WNW 2	11	7	+1.0	2	10	10			9	06
Blacksod	60.3	S 1	11	9	-1.0	1	60	4.5			8	ⓓ
Calshot	62.6	NW 3	01	5	+1.0	0	20				9	ⓓ
Thorshavn	62.2	N 2	11	2	-0.5	2	10	9			0	0
Seydistjord	67.5	ENE 1	10	-0	-0.5	5	4	7				
Acureyri	68.2	SE 3	11	0	-	0	1	10				
Isafjord	68.5	ENE 5	11	1	-	0	2	10				
Reykjavik	66.1	E 1	11	1	-	0	1	-			6	0.1
Vestmannö	66.2	ESE 6	10	1	-	0	1	2				
Alexandrovsk												
Archangelsk	46.0	E 2	*	-7								
Ust-Zyima												
Matochkin-Sharr	49.4	NNE 2	bed.	-5	+0.1						0	
Dickson												
Petersburg	47.2	NW 3	bed.	-2	+0.5						3	
Tscherdyn	52.0	SSE 3	-	-	+0.3						0	
Moskau	47.7	W 2	65	5	+2.0						8	
Kasan	44.9	E 1	-	-	-0.9						1	
Kiew												
Ufa												
Saratow												
Orenburg												
Odessa												
Sewastopol												
Astrachan												
Emba												
Batum												
Baku	64.0	WNW 2	1/2 bed.									
Tobolsk	92.9	NW 2	bed.	11	+0.2						0	
Omsk	68.3	SW 2	-	-3	+1.6						0	
Tashkent												
V. Imbatskoe												
Tomsk												
Irkutsk	71.1	Stille	3/4	-8	+1.0						0	
Jakutsk	61.1	NNW 1	*	-16	+0.7						0	
Wladivostok	66.7	WNW 4	bed.	2	-	0					0	
Tanger	69 -	NW 1	3/4 bed.	-								
Agadir	67 -	S 3	3/4 bed.	17								
Bou Denib												
Oran												
Algier												
Setif												
Tunis	61 -	WNW 3	3/4 bed.	16								
Aleppo												
Beyruth												

NORD-AMERIKA 2 UHR NACHTS

	Luftdr.	Wind		Luftdr.	Wind		Luftdr.	Wind		Luftdr.	Wind		Luftdr.	Wind
St. Johns	764 -	N 3	La Pas	761 -	W 6	Bermuda	769 -	NE 5	Duluth	767 -	W 5	Tatoosh	771 -	E 4
Sydney	772 -	SW 1	Edmonton	766 -	NE 3	Key West	767 -	E 4	Huron	770 -	SE 1	San Francisco	769 -	NW 4
Father Point	765 -	S 5	Nantucket	774 -	S 1	Little Rock	769 -	NE 2	Salt Lake City	771 -	NW 1	San Diego	764 -	NW 1
Parry Sound	763 -	W 2	Washington	772 -	S 2	Nashville	771 -	SE 2	Helena	768 -	S 1	Forth Worth	772 -	NE 3
White River	753 -	SW 6	Hatteras	770 -	E 1	Cleveland	769 -	SW 4	Denver	770 -	NE 1	El Paso	762 -	E 5
Winnipeg	767 -	NW 5	Charleston	771 -	NE 1	Chicago	769 -	SW 3	Roseburg	771 -	NW 1	Belle Isle	770 -	* 2

STATION	GESTERN NACHMITTAG						GESTERN ABEND							STATION	GESTERN NACHMITTAG						GESTERN ABEND						
	Luftdruck	Wind	Wetter	Temperat.	W	Sichtweite in km	Luftdruck	Wind	Wetter	Temperat.	W	Sichtweite in km	Niederschlag		Luftdruck	Wind	Wetter	Temperat.	W	Sichtweite in km	Luftdruck	Wind	Wetter	Temperat.	W	Sichtweite in km	Himmelsansicht der letzten Stunde
Wien	7						759.4	Stille	Regen	10	–	–	–	16	Turin	7						761.8	Stille	11	13	2		
Zürich	63.3	SE 2	55	12	6	2	62.8	W 1	55	11	6	20	2	14	Genua							61.3	SW 6	41	4	6	10	–
Bern	63.4	W 1	51	11	6	4	63.2	SW 1	55	10	6	4	1	12	Livorno							61.9	ESE 4	00	16	1	10	0
Genf	63.2	SW 2	51	13	2	50	63.0	SW 1	58	12	6	10	5	15	Ancona							63.9	SSE 2	12	15	1	10	0
Lugano	62.9	NNW 1	11	13	1	10	61.1	NNW 1	71	12	6	4	1	14	Maddalena							63.1	W 3	02	17	1	7	0
Helder	55.4	W 2	11	12	1	20	54.1	W 3	11	10	6	10	4	11	Messina													
Vlissingen	57.0	S 3	12	12	1	10	55.1	NNW 1	10	9	6	10	4	5	Tarent													
Utrecht	56.7	SSW 3	11	13	1	10	55.0	Stille	51	9	1	4	1	13	Venedig													
Kopenhagen	54.3	W 4	11	9	1	20	53.5	NW 3	16	8	6	10	⊘	11	Rom							61.7	N 1	01	15	4	1	0
Skagen	52.3	W 3	00	10	1	10	49.1	SE 2	11	7	1	10	0	11	Malta	64–		heiter	21			65.0	SW 2	00	15	1	20	0
Henstholm	51.0	WNW 2	30	10	5	50	49.8	W 2	30	9	5	50	2	11	Madrid							64.1	ENE 2	11	19	1	50	0
Blaavandshuk	53.9	SSE 7	50	9	9	50	52.6	WNW 1	11	10	6	50	0.2	11	La Coruña	69–	W 4	Regen	15									
Hammershus	53.6	W 4	16	8	5	4	52.8	W 4	16	9	5	20	⊘	11	Mahon	64–	NW 2	heiter	16									
Abisko	46.1	ESE 2	11	–4	2	>50	47.0	ESE 2	11	–4	2	>50	⊘	–4	Malaga							65.6	NNW 2	01	13			
Haparanda	45.2	N 1	61	–6	7	4	45.6	N 1	61	–6	7	–	–	–6	Horta	63.3	SSW 8	41	20	6	10	61.8	S 8	16	20	6	4	⊘
Stensele	47.0	Stille	01	–9	0	>50	47.4	Stille	11	–8	2	50	0	–6	Rochefort							62.0	WSW 1	30	12		1	2
Oestersund	47.6	NW 2	60	1	5	10	45.8	W 1	11	1	5	–	0.1	1	Bayonne							65.8	SW 5	50	10		20	11
Hernösand	46.8	Stille	01	–1	0	>50	46.8	Stille	01	–1	0	>50	0	3	Bordeaux							62.5	W 1	11	9		20	6
Särna	48.9	S Stille	01	–5	1	>50	48.2	Stille	01	–13	0	>50	0	–4	Clermont	61.7	Stille	11	15	–	20	61.2	Stille	11	12	–	20	0
Karlstad	50.8	W 1	12	0	?	–	49.6	NW 1	12	0	2	–	0	1	Dijon	61.9	NSW 1	11	15	–	50	60.2	Stille	11	12	–	20	0.2
Stockholm	49.4	NNW 1	10	2	2	10	48.9	Stille	00	–0	1	4	0	2	Calais	58.3	WNW 3	50	8	–	4	56.9	NE 2	11	9		50	13
Jonköping	51.1	Stille	11	5	3	50	49.5	Stille	51	6	2	–	0.1	6	Brest	60.1	NW 2	11	11	–	10							
Wisby	50.5	NW 4	11	4	2	>50	50.3	NW 2	13	5	2	>50	0	11	Paris	57.7	S 5	11	14	–	20	58.1	WSW 3	11	10	–	20	1
Kalmar							50.8	SW 2	–	6	6	–	1	11	Perpignan							62.6	NW 2	30	15		50	⊘
Gällivare	47.8	W 1	60	–6	7	10	46.6	Stille	11	–5	2	50	0.5	–5	Rennes	65–	WSW 5	01	16	–	0.5	61.1	W 2	01	9		50	⊘
Karlshamn															Straßburg	60.1	SSW 2	11	14	–	20	59.1	SSE 4	11	12		20	0
Bjuröklubb	48.4	NW 3	01	–4	1	>50	46.0	NNW 3	11	–4	1	>50	0	8	Toulouse							64.3	W 2	50	11		4	3
Quade Hook															Tours	59.5	SW 4	11	15	–	20	61.2	WSW 3	11	11	–	10	0.3
Spitzbergen	62.6	SW 6	00	–11	0	>50	63.1	Stille	12	–9	1	50	0	5	Ajaccio							63.3	Stille	–	17		10	0
Jagö	47.3	NE 5	13	2	5	20	48.7	NE 6	64	0	5	50	0.4	11	Le Havre	56.1	SW 6	11	12	–	50	58.6	NNW 6	11	10		50	2
Valdersund	47.8	NNW 6	74	2	7	4									Marignane							61.9	SE 1	11	15	–	20	2
Kinn	51.9	WNW 5	50	4	6	24	51.2	NNE 7	74	3	7	10	1	11	Nancy	60.3	WSW 2	11	12	–	50	58.7	SW 2	11	11	–	20	0
Lister	51.5	WNW 3	35	8	5	50	49.9	NW 5	00	6	5	50	5	11	Lerwick	55.2	N 1	01	6	1	50	58.8	N 1	01	3	1	50	45
Bären-Insel	58.0	ENE 6	64	–5	7	2	58.1	ENE 7	11	–6	2	4	01	11	Renfrew	56.4	W 1	11	10	2	10	57.6	W 1	16	7	5	4	43
Andânes	45.5	E 3	17	1	7	20	46.5	E 3	00	0	0	50	1	11	Cranwell	55.5	NW 4	11	9	1	10	58.7	NW 3	10	8	5	10	44
Röst	45.0	E 2	30	–0	7	50	45.4	Stille	13	–0	1	50	1	11	Scilly	59.4	NW 4	00	12	1	>50	61.2	NW 3	10	11	1	50	06
Jan Mayen	63.8	N 9	60	–1	5	10	64.6	N 8	60	–2	5	–	⊘	11	Wick	56.6	ENE 1	51	8	6	50	56.6	NW 1	11	6	6	50	3
Färder							49.5	NNW 1	11	2	2	50	0	11	Malinhead	56.6	NW 2	30	10	0	50	58.2	WNW 4	06	10	0	50	⊘
Vardö	44.9	NE 3	61	1	7	4	45.7	NE 5	61	1	7	4	3	–	Tynemouth	54.7	N 1	40	9	6	10	54.3	N 1	16	8	6	20	02
Brönnö	46.3	NE 1	61	0	7	2	45.7	E 2	07	–1	7	>50	2	–	Pembroke	58.2	NW 2	12	12	0	10	58.7	NW 2	01	11	1	50	0
Utsire							57.5	NNW 5	00	5	5	>50	0.3	111	Roches Point	60.0	NW 2	04	13	0	50	61.9	NW 2	00	10	0	20	0
Dombas	49.4	Stille	11	–1	1	>50	48.2	Stille	61	–2	7	20	–	–	Croydon	56.8	WSW 2	51	9	6	10	57.1	W 3	10	9	6	4	2
Helsingfors	46.0	NW 2	61	–1	7	10	47.1	NW 1	11	–2	7	20	1	1	Aberdeen	55.5	NW 2	15	–	1	50	56.6	NW 2	16	7	5	10	⊘
Vasa	46.2	NW 3	17	–2	0	50									Valentia	60.2	WNW 1	00	12	0	>50	62.3	Stille	00	8	0	50	⊘
Kuopio	44.5	NNW 2	61	–5	7	4									Plymouth	58.3	NW 4	11	12	6	50	60.6	WNW 3	00	10	5	20	05
Dorpat	45.0	W 2	72	0	–	–	48.0	WNW 2	17	–1	–	–	0	–1	Guernsey	57.1	WNW 3	16	11	6	50	60.0	WNW 3	00	11	0	20	12
Riga							50.0	SW 3	10	2	6	20	3	5	Stornoway	57.3	Stille	30	5	5	10							
Warschau	68.1	W 4	10	10	2	10	57.9	WSW 1	01	5	0	10	0	11	Holyhead	57.0	NW 4	11	11	6	50	58.3	NW 5	16	11	5	50	3
Lemberg	61.1	NW 2	10	10	1	10	61.5	Stille	00	5	1	02	0	12	Donaghadee	57.6	WSW 2	00	10	0	50	58.5	N 2	01	2	0	50	03
Pinsk	58.3	WNW 3	11	9	2	3	56.9	W 3	11	8	–	2	0	10	Yarmouth	56.1	W 2	11	11	1	30	55.8	WNW 1	11	9	2	10	0
Wilna	50.9	W 3	11	6	5	–	52.5	W 3	50	7	5	10	⊘	7	Blacksod	59.0	SW 4	01	11	0	50	60.5	W 4	01	9	5	20	1
Krakau	60.4	W 2	11	11	1	10	55.9	W 2	00	6	1	2	0	13	Calshot	57.0	W 3	16	9	5	20	58.6	W 3	00	8	0	20	10
Posen	58.2	W 3	01	11	1	20	57.4	SW 2	01	8	0	4	0	12	Thorshavn	57.9	N 4	11	7	1	50	59.7	N 3	11	2	1	20	0
Prag	60.0	WSW 2	11	13	1	20	58.8	W 1	11	11	1	20	0	14	Seydisfjord	64.7	Stille	61	1	7	4	67.8	NE 1	71	1	7	20	
Eger	60.1	W 1	01	11	1	20	59.3	SSW 1	01	7	1	10	0	10	Acureyri	65.9	NE 1	11	1	1	10	67.1	Stille	11	1	1	10	
Predburg	60.9	SW 1	41	13	6	10	58.9	Stille	11	12	2	0.5	2	17	Isafford	66.9	ENE 3	11	2	2	20	67.0	ENE 5	12	2	2	20	
Kaschau	60.9	S 2	12	12	1	10	60.6	S 1	12	9	1	2	0	12	Reykjavik	63.9	E 1	11	4	2	50	64.7	E 1	11	3	2	50	0
Olmütz	60.5	Stille	11	11	2	20	59.5	Stille	01	7	1	20	0	12	Vestmannö	63.2	E 4	15	4	5	20	65.1	E 4	50	8	5	20	
Budapest	61.7	N 1	bedeckt	15											Kiew	59.4	WNW 5	bedeckt	9									
Belgrad							61.0	Stille	01	12	0	20	0	18	Kuusk	46.5	W 5	–	5									
Serajewo															Uto	61.9	SSW 5	–	14									
Agram															Odessa	58.0	NW 3	–	13									
Sofia															Sewastopol	60.8	N 3	Regen	15			61.6	SW 3	heiter	12			
Athen															Kertsch	61.0	SW 5	–	13									
Korfu															Taganrog	60.6	SE 4	bedeckt	8									

SCHIFFSMELDUNGEN

Datum	Zeit	Breite	Länge v. Gr.	Luftdruck	Wind	Wetter	Temper. Luft	Temper. Wasser	W	Sichtweite in km	Wolken (in Zehntel)	Seegang	Dünnung aus
6. Nov.	7p	47°17'	30°3'W	735-	SSW 6	10	16	16	3	10	6 Cu	7	S
" "	8a	37°2'	38°8' W	44-	ENE 4	56	9	14	5	20	10 St	3	SW
" "	2p	49°5'	35°7'W	43-	S 7	58	10	14	–	9	10 mi	6	S
" "	8a	46°1'	34°1' W	51-	S 6	11	13	14	2	20	10 Alt-cu	6	S
" "	7p	49°9	13°8'W	63-	NNW 3	00	14	14	1	>50	5 Alt-cu	1	W
" "	7p	51° 5'	25°3 W	57-	SW 4	01	10	9	1	50	1 Cu	1	SW
" "	2p	49°6'	16°W	64-	NW 4	12	11	13	–	>50	7 Alt-cu	3	NW
" "	2p	55°1'	5°2' E	58-	W 2	00	11	13	1	>50	4 Cu Alt-cu	0	–
" "	2p	58°0	5°2 E	52-	W 2	13	11	10	1	50	8 Strat-cu	0	
" "	8a	49°4'	10°4' W	62-	WNW 4	30	12	12	–	>50	7 mi	1	W
" "	8a	44°2'	33°7'W	55-	WNW 3	12	10	12	–	50	–	2	W
" "	2p	55°1'	27°5'W	55-	SW 4	30	10	9	5	50	3 Cu	1	SW

Datum	Zeit	Breite	Länge v. Gr.	Luftdruck	Wind	Wetter	Temper. Luft	Temper. Wasser	W	Sichtweite in km	Wolken (in Zehnte)	Seegang	Dünnung aus
6. Nov.	2a	48°9'	32°5'W	743-	N 6	99	11	13	2	20	2 Cu	6	W
" "	2a	49°7'	10°8 W	65-	NW 3	07	11	13	–	>50	4 Alt-cu	3	SW
" "	8a	48°3'	36°0 W	49-	SSW 5	10	14	14	1	10	4 Cu	4	S
" "	8a	48°1'	34°8 W	42-	SSW 6	10	14	14	6	20	10 Cu-cu	7	S
" "	2a	56°	22°6 W	57-	SE 4	30	10	10	5	50	5 Cu-cu	3	W
" "	8a	49°8'	8°5 W	62-	SW 1	12	12	12	4	>50	–		

E.I.S. berichtet

WETTERBERICHT
DER
DEUTSCHEN SEEWARTE

JAHRGANG 50, Nr. 311 VERLAGSORT HAMBURG Sonnabend, d. 7. November 1925

Mitteleuropäische Zeit — **Luftdruck** reduziert auf 0° Temperatur, Meeresspiegel und Schwere in 45° Breite — **Temperatur** in Celsius-Graden — **Windstärke** nach Beaufortskala (12 = Orkan) — **Wetter:** 00 bis 09 wolkenlos bis halb bedeckt; 10 bis 19 halb bis ganz bedeckt; 20 bis 29 Dunst oder Nebel; 30 bis 39 Schauer; 40 bis 49 Rieselregen; 50 bis 59 sonstiger Regen; 60 bis 69 Schnee; 70 bis 79 Graupel oder Regen und Schnee gemischt; 80 bis 89 Hagel; 90 bis 99 Gewitter — W = Witterungsverlauf seit der letzten Beobachtung: 0 = wolkenlos bis halb bedeckt, 1 = wolkig, 2 = anhaltend ganz bedeckt, 3 = Dunst oder Nebel, 4 = dichter Nebel, 5 = Schauer, 6 = Regen oder Rieselregen, 7 = Schnee, 8 = Graupeln oder Hagel, 9 = Gewitter — **Relative Feuchtigkeit:** 0 = 95 bis 100 %, 1 = 90 bis 94 %, 2 = 80 bis 89 %, 3 = 70 bis 79 %, 4 = 60 bis 69 %, 5 = 50 bis 59 %, 4 = 40 bis 49 %, 3 = 30 bis 39 %, 2 = 20 bis 29 %, 1 = 10 bis 19 %

GESTERN NACHMITTAG 2 UHR

DEUTSCHE STATIONEN	Uhrzeit	Luftdruck	Wind	Wetter	Temperat.	Luftdruck Charakter. u. Änder.	W	Sichtweite in km	Wolken (in Zehntel)	Rel. Feucht.	Seegang	Wolkenhöhe
Borkum	2	756.3	NNW 3	11	7	- 0	1	10	9 s a-str	9		6
Helgoland	2	-	NW 4	wolkig	-						III	
Altenwalde	2	57.8	NNW 2	16	7	/ +0.5	6	20	8 str	7		5
Bremen	2											
Hamburg	2	54.8	WNW 3	50	6	/ +0.6	5	4	10 ni	6		4
Kiel	2	54.5	NW 2	11	7	/ +0.5	6	-	8 s str-cu	7		6
Warnemünde	2											
Swinemünde	2	51.8	WNW 2	10	8	/ +1.0	6	2	7 s a-str	6		5
Rügenwaldermünde	2											
Danzig	2	49.0	WSW 3	55	8	\ -0.5	6	2	10 ni	9		3
Königsberg	2	48.1	WSW 4	55	8	\ -1.5	6	2	10 ni	9		2
Memel	2	46.8	SW 5	35	9	\ -1.0	6	2	10 ni	8		6
Aachen	2	58.8	W 2	11	9	/ +0.5	5	50	6 s a-str ni	9		5
Düsseldorf	2											
Hannover	2	56.2	W 3	11	10	/ +0.5	0	50	6 str	9		6
Magdeburg	2	55.3	WNW 4	01	9	/ +1.0	6	50	2 a-str ni	7		5
Leipzig	2											
Dresden	2	55.3	W 4	15	8	- 0	6	50	10 6 a-str ni	8		5
Berlin	2											
Grünberg in Schles.	2											
Breslau	2	53.4	WNW 6	30	10	\ 0	5	10	10 4 a-str ni	7		4
Frankfurt a. M.	2	58.7	WNW 1	60	10	\ 0	6	10	10 ni	7		6
Karlsruhe	2											
Friedrichshafen	2											
Bamberg	2											
München	2	58.2	NW 2	11	13	- 0	2	20	10 8 a-str str	7		5
Kahler Asten 832	2	-	NW 4	11	2	- 0	1	50	6	9		3
Feldberg i. Schwarzw. 1493	2	6										
Feldberg im Taunus 801	2	6										
Brocken 1142	2	6										
Fichtelberg 1213	2	65.2	WSW 5	71	1	/ +0.5	7	0.05	10 str	9		0
Säntis 2500	2	6	W 5	54	-1	/ +0.6	4	0.05	10 sW	9		0
Sonnblick 3106	2	525.0	N 3	27	-9	\ 0	7	0.05	10 ni	9		0
	2	557.6	WNW 1	61	-6	\ -0.5	7	0.2	10 sW	9		0
	2	6										

Seehöhe in Metern

Luftdruck der Bergstationen nicht auf Schwere und Meeresspiegel reduziert

GESTERN ABEND 7 UHR

Uhrzeit	Luftdruck	Wind	Wetter	Temperat.	Luftdruck Charakter. u. Änder.	W	Sichtweite in km	Wolken (in Zehntel)	Rel. Feucht.	Niederschlag	Maximum	Seegang	Wolkenhöhe
7	756.8	NNW 3	S4	6	\ 0	1	10	9 s a-str	4	57	-	II	6
7	-	NW 2	bewölkt	-									
7	56.9	NW 3	00	5	/ +1.0	5	4	4 str	8	1	10		5
7													
7	56.2	W 2	01	5	/ +0.5	1	4	wolkenlos	9	-	10		9
8	55.9	W 2	01	3	\ 0	0	-	wolkenlos	8	0.2	9		9
8	53.9	NW 4	10	2	- 0	0	-	4 a-str	6	0	-	III	6
7	53.2	WNW 1	00	4	/ +1.0	1	20	3 a str	7	0.2	9		9
7				-			-		-	-	8		-
7	51.0	SW 3	01	4	/ - 0	6	10	2 str-cu	8	4	9		6
7	48.8	W 3	00	6	/ +0.5	6	20	4 2 str ni	7	6	9		4
7	59.7	W 2	11	8	\ 0	1	10	7 a str	0	0.6	11		5
7	58.0	NW 1	00	5	/ +0.5	5	0.5	3 str	9	1	10		9
7	57.5	W 2	10	5	/ +1.5	5	20	6 str	9	2	10		9
7	56.6	W 1	50	6	/ +0.5	5	10	10 ni	9	1	10		4
7													
706	57.2	W 3	01	6	/ +0.5	1	50	wolkenlos	8	1	9		9
7	58.5	Stille	50	6	/ +0.5	6	2	10	8	2	10		4
7	56.8	WSW 2	01	6	/ +1.0	6	10	wolkenlos	9	0.5	9		9
7	55.2	WNW 3	00	7	/ +1.0	0	4	2 str-cu	8	0	12		5
7	59.3	W 1	00	8	/ +0.5	1	-	wolkenlos	7	0.2	10		9
7	59.0	WSW 1	12	8	/ +0.5	1	4	10 str	8	0	13		9
7	60.9	WSW 3	11	81	/ +0.5	5	10	10 ni	7	0.1	9		6
7	60.2	Stille	00	4	/ +1.0	5	50	1 str	9	0.5	9		7
7	60.0	WSW 2	11	6	- 0	2	10	10 7 a-str	8	0	10		5
7	-	W 6	27	1	- 0	4	0.05	Nebel	0	6	3		0
7	6												
7	6												
7	6												
7	552.9	NNW 5	65	-1	/ +0.5	7	0.05	10 str	9	7	4		0
708	517.2	NW 6	29	-1	/ +0.5	4	0.05	Nebel	9	1	1		0
7	6												
705	525.0	NW 3	27	-10	- 0	0	20	10 ni	0	60	-		0
7	557.6	W 2	60	-8	- 0	7	0.05	10 str	0	13	-1		0
7	513.2	ENE 4	Schnee	-11							-2		

KÜSTENSTATIONEN UND FEUERSCHIFFE

NACHMITTAG UND ABEND DES VORTAGES

List	2p:	NW 4-6, weiter, gute Sicht, See V
Hilk	7p:	NW 3-5, leicht bew., sehr gute Sicht, " V
Arkona	2p:	752.4 NNW 5, weiter 11, T 7°, Sicht 50 km, See V
	7p:	751.8 W 2, weiter 01, T 3°, Sicht 50 km, See 1
Außenjade	2p:	
	7p:	NW 5, wolkig, See V
Marienleuchte	2p:	
	7p:	
Borkumriff	2p:	758.0 WNW 5, weiter 01, T 8°, Sicht 50 km, See V
	7p:	758.5 WNW 4, " 01, T 6°, " 50 " " V
Amrumbank	2p:	755.8 NNW 5, weiter 11, T 9°, w-T 11°, See V
	7p:	756.3 NW 6, " 01, T 8°, w-T 11°, See V
Adlergrund	2p:	NNW 5, wolkig, See V
	7p:	NNW 4, weiter, " V
Borkum	2p:	Sp: NW 7, weiter, Sicht 18 Sm., See VII
	7p:	NW 7, " " 18 Sm., " VII
	5p:	757.0 NNW 3, weiter 11, T 8°

HEUTE MORGEN

List	8a:	WNW 1, bedeckt, leichter Regen, See V
	11a:	
Hilk	8a:	752.0 W 2, weiter 02, T 2°, Sicht 50 km, See 4
	11a:	751.3 SW 2, " 01, T 4°, " 50 " " 4
Arkona	8a:	W 4, wolkig, See V
	11a:	
Außenjade	8a:	WSW 4, bewölkt, See V
	11a:	
Marienleuchte	8a:	756.5 SW 3, weiter 02, T 6°, Sicht 50 km, See V
	11a:	756.6 SW 3, " 00, T 6°, " 50 " " V
Borkumriff	8a:	760.2 SSW 2, weiter 11, T 6°, w-T 11°, 10 sm, See V
	11a:	
Amrumbank	8a:	WNW 3, bewölkt, See V
	11a:	
Adlergrund	8a:	NW 6, wolkig, Sturmwarn. sichtbar, See V
	11a:	
Borkum	11a:	

HEUTE MORGEN 8 UHR

DEUTSCHE STATIONEN	Uhrzeit	Luftdruck	Wind	Wetter	Temperat.	Luftdruck Charakter. u. Änder.	W	Sichtweite in km	Wolken (in Zehntel)	Rel. Feucht.	Niederschlag	Minimum	Seegang	Wolkenhöhe
Borkum	8	751.2	S 2	10	6	\ -2.0	2	20	10 ni	9	1	-	I	5
Wilhelmshaven	8	51.3	SW 2	11	4	\ -2.0	1	4	9 8 str	9	0	3		6
Helgoland	8	52.6	N 1	bed.	6								I	
Altenwalde	8	51.5	SW 1	11	4	\ -1.0	1	4	8 4 a-str-cu	0	0.2	2		5
Bremen	8													
Hamburg	8	52.0	WSW 2	11	2	\ -1.0	1	4	9 8 str-cu	9	0	1		5
Groß-Borstel	8	-	SW 1	16	2	\ -	2	4	10 ni	9	1	0		5
Kiel	8	53.4	SW 1	01	2	\ -1.5	0	-	5 2 a-str ni	9	0	2		4
Warnemünde	8	51.7	NE 1	01	2	\ -1.0	1	20	5 5 a-str	0	0	-	III	6
Swinemünde	8	51.8	W 2	01	2	\ -2	0	10	4 3 a-str	8	0	1		4
Rügenwaldermünde	8	50.2	SW 6	bed.	4	- 8	-	-	-	9	7	4	3	-
Danzig	8	50.8	SW 6	50	3	/ - 0	6	10	9 ni	8	2	2		5
Königsberg	8	49.7	SW 4	10	2	- 0	0	20	7 6 str-cu	9	2	2		4
Memel	8	47.2	W 5	40	5	- 0	1	50	6 4 a-str	1	2		III	4
Aachen	8	54.5	S 4	12	6	\ -3.0	1	10	10 6 a-str	8	0	4		5
Düsseldorf	8	52.8	SSE 1	27	2	/ +1.0	0	0.5	10 ni	0	0	1		4
Hannover	8	53.5	S 1	11	3	\ -1.0	1	4	9 7 a-str	8	2	2		7
Magdeburg	8	53.6	S 1	12	2	\ -1.0	5	4	6 5 a-str	9	0.4	2		9
Leipzig	8													
Dresden	808	55.1	WSW 3	01	4	\ -1.0	6	2.0	3 1 a-str	6	0.2	3		5
Berlin	8													
Grünberg i. Schles.	8	56.8	SW 2	24	1	\ -0.5	6	2	7 6 a-str	0	1	1		3
Breslau	8	56.2	Stille	01	3	- 0	1	10	2 1 a-str-cu	9	0	3		7
Frankfurt a. M.	8	55.4	S 1	25	4	\ -2.0	1	1	Nebel	9	0	4		0
Karlsruhe	708	53.9	Stille	12	3	\ -2.0	0	2.0	7 1 a-str	0	0	3		0
Friedrichshafen	8	56.5	NNE 1	26	1	\ -2.5	0	0.2	9 7 str	0	0	1		0
Bamberg	8	56.1	SSE 2	27	2	\ -0.5	4	0.5	Nebel	0	0	1		0
München	8	55.0	S 2	25	-1	\ -0.6	4	1	a- str	0	0	1		9
Kahler Asten 832	8	-	SSE 3	27	1	\ -2.5	4	0.05	Nebel	9	1	1		0
Feldberg i. Schwarzw. 1493	8	6												
Feldberg im Taunus 801	8	553.6	SSW 2	27	0	\ -1.5	4	0.2	Nebel	0	-	-		-
Brocken 1142	8	553.1	WSW 4	20	-2	\ -1.5	7	0.2	"	0	2	-3		0
Fichtelberg 1213	8	548.7	NNW 3	20	-2	\ -1.0	3	1	8 6 str	0	1	-3		0
Säntis 2500	708	6												
Sonnblick 3106	708	524.4	SW 3	24	-9	\ 0	3	-	10 str	0	2	-9		0
Zugspitze 2964	710	521.2	SE 4	09	-9	\ -1.5	4	1.0	wolkenlos	0	0	-11		0
Säntis 2500	8	552.9	W 1	02	-9	\ -1.5	0	20	5 4 a-str	0	0	-10		6
Sonnblick 3106	8	511.2	NE 2	Nebel	-11	\ -1.2				9	21	-12		

Seehöhe in Metern

Luftdruck der Bergstationen nicht auf Schwere und Meeresspiegel reduziert

Nachdruck und Verwertung für öffentliche Vorhersage verboten!

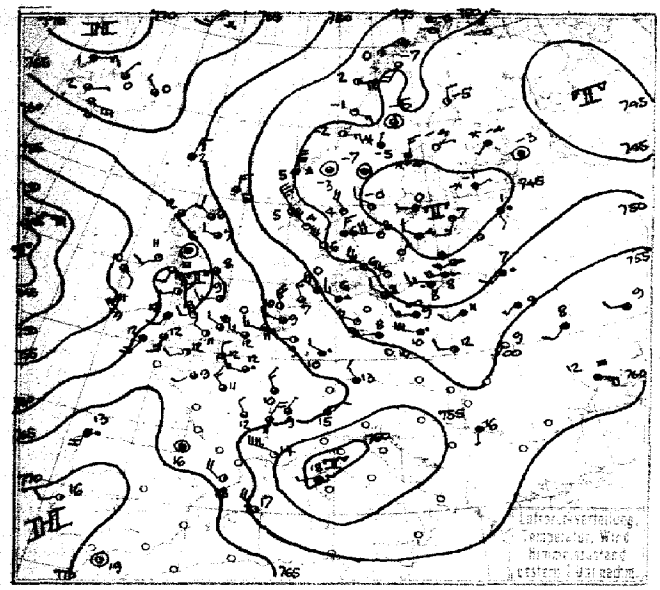

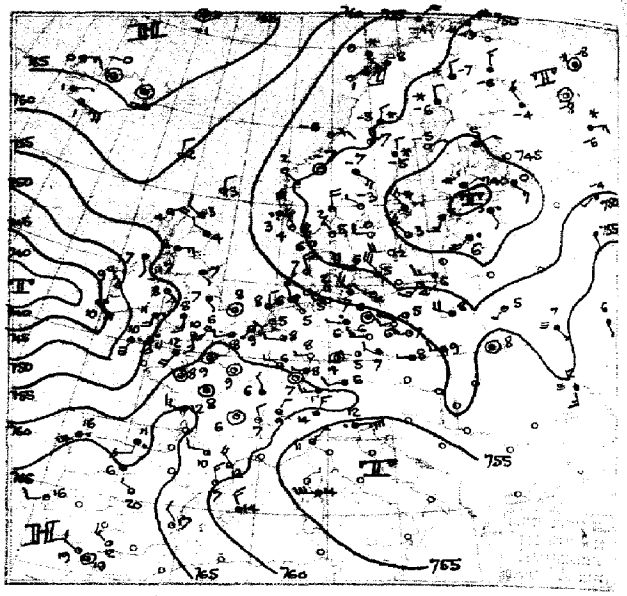

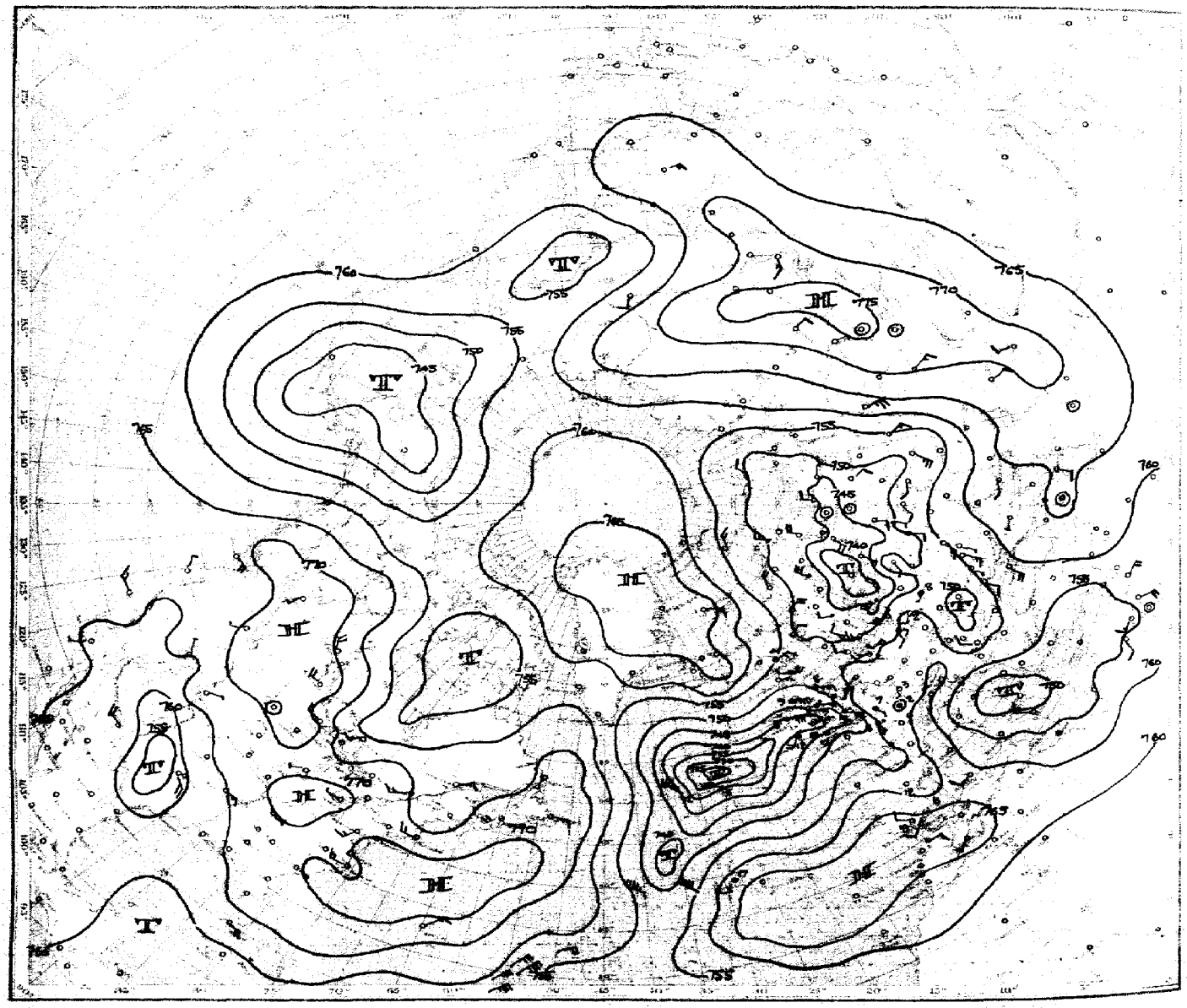

Luftdruck, Temperatur, Wind, Himmelszustand der nördlichen Halbkugel
vom Sonnabend, den 7. Novemb. 25 morgens.

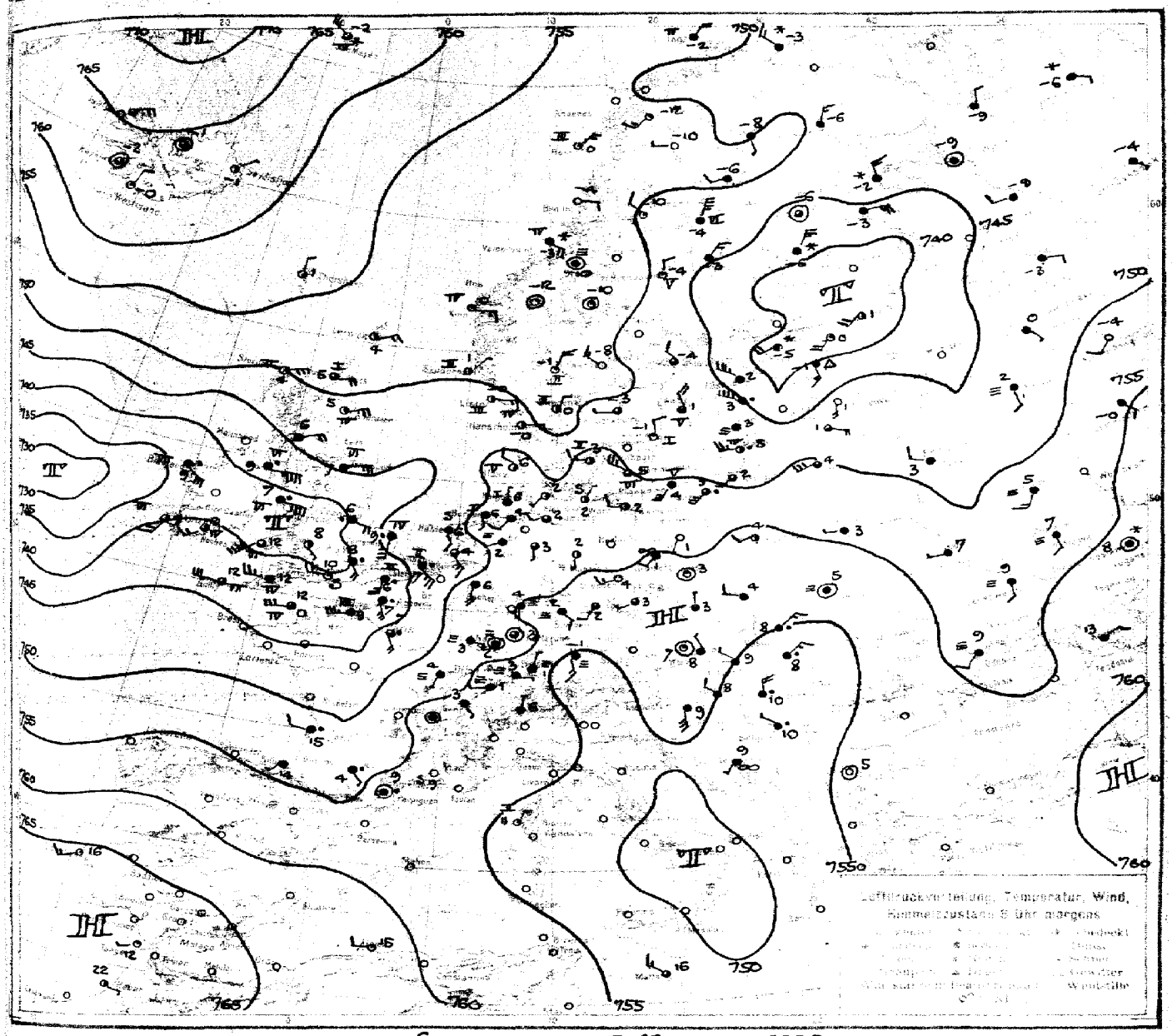

Sonnabend, den 7. November 1925

ALLGEMEINE ÜBERSICHT 8 Uhr morgens:

Die Zyklone an der mittelschwedischen Küste ist unter Vertiefung in östlicher Richtung weitergezogen. Die Hochdruckbrücke folgte nach, ist aber bereits schon wieder zerfallen, sodaß die jetzt über Finnland liegende Zyklone mit der über den Britischen Inseln und dem Ostatlantik durch eine schmale Tiefdruckrinne verbunden ist. Diese letztere Zyklone ist noch nach dem Kontinent vorgedrungen. Ueber England - Holland liegt die erste Regenfront. Starker Druckfall, der in der dreistündigen Luftdruckänderung sich übern Kanal zeigt, wird durch ein primäres Fallgebiet über Südengland - Frankreich - Westdeutschland verstärkt, sodaß die Zyklone ostwärts den Weg durch die Tiefdruckrinne einschlagen wird. Während auf der Rückseite der finnischen Zyklone Kaltluft südwärts floss, trat über Westeuropa bereits wieder durch Advektion starke Erwärmung ein. Die Höhenwinde haben eine vorwiegend westliche Komponente, sodaß die östliche Wanderung des atlantisch-britischen Zyklonensystems dadurch gefördert wird. Bei Verschärfung des Gradienten sind auffrischende Winde, von Niederschlägen begleitet, zu erwarten.

WETTERAUSSICHTEN AN DER DEUTSCHEN KÜSTE für Sonntag, den 8. November 1925.

NORDSEE und OSTSEE: Stark auffrischende Winde aus Südost, dann rechtdrehend, nach Regenfällen vorübergehend aufklarend, Temperaturanstieg.

Kiel OSTSEE: Frische südöstliche, dann rechtdrehende Winde, meist bewölkt, Regenfälle, Temperatur geringer Anstieg.

Wis. Königsberg: Mäßige östliche Winde, unbeständig mit Niederschlägen, naßkalt.

Hamburg 12h mittags Nordsee gemeldet: Gefahr stark auffrischender Winde aus Südost bis Ost. „Signalball".

i. A. Dr. Linsbauer.

Hamburg, Deutsche Seewarte Kapelle. Abt. III. Georgii

Buchdruck: Hartung & Co., Hamburg

Sonnabend, 7. Nov. 1925 Nr. 311

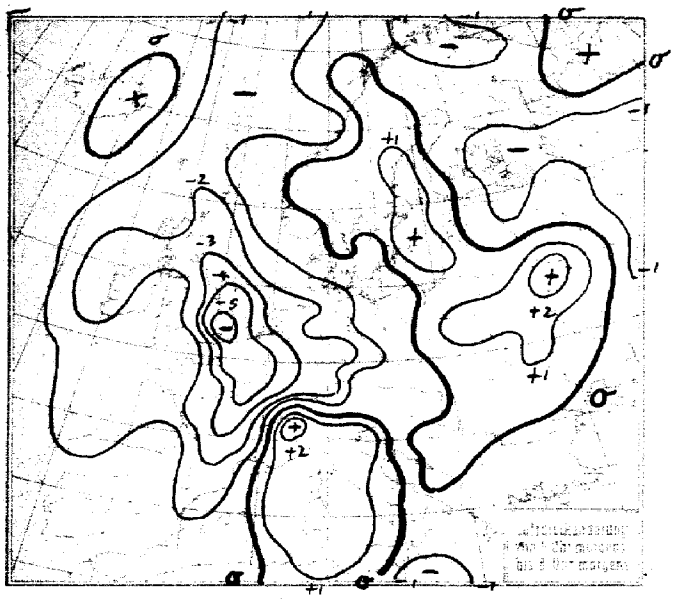

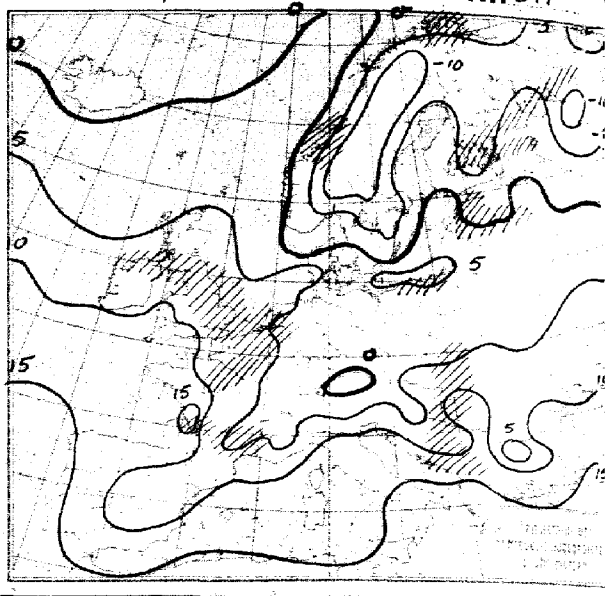

NACH AUFZEICHNUNGEN DER REGISTRIERAPPARATE ZU HAMBURG SEIT GESTERN 8 UHR MORGENS (M. E. Z.)

STUNDE		9	10	11	12m	1	2	3	4	5	6	7	8	9	10	11	12n	1	2	3	4	5	6	7	8
Thermograph		7.2	7.8	8.2	8.8	8.4	6.4	6.2	6.0	5.8	5.2	4.6	4.0	4.0	3.8	3.0	2.7	2.7	2.4	2.2	2.0	1.8	2.0	2.2	2.4
Barograph		50.0	50.4	51.0	51.0	51.0	51.1	51.5	51.6	52.4	52.4	52.4	52.6	52.6	52.4	52.0	51.8	51.4	51.2	50.8	50.2	49.8	49.0	48.4	48.3
Anemograph	Richtung	NNW	NW	WNW	NW	NW	WNW	WNW	NW	WNW	NW	W	WSW	WSW	WSW	WSW	WSW	WSW	WSW	WSW	WSW	WSW	WSW	WSW	WSW
	m. p. S.	4.0	3.0	4.4	7.0	7.8	8.6	5.0	4.0	3.6	3.2	2.8	3.8	4.2	4.0	4.0	4.6	5.4	5.0	4.8	4.0	3.8	3.4	3.2	3.0
Regenmesser		–	–	–	–	–	0.6	0.78	–	–	–	0.12	–	–	–	–	–	0.12	–	–	–	–	–	–	–
Sonnenscheindauer in Min.		25	40	30	45	20	–	–	–	–	–	–	–	–	–	–	–	–	–	–	–	–	–	–	–

AUFSTIEGE

STATION Wind in m./S.	Seehöhe	Zeit	Boden	200	500	1000	1500	2000	2500	3000	3500	4000	4500	5000	Bemerkungen
						Heute		morgen.							Sichtw. bis Kilom.
Friedrichshf.	400m	7a	E z N 3	–	–	SE z S 4	ESE z S 3	S 8	SW z S 1						50 "
Rostock	37m	8a	SW 5	W z S 8	W 10	W 8	WNW 7	W z N 8	–	WNW 11	a. m.	SW m.	—		20 "
De Bilt	25m	"	SE 5	–	S z W 10	S z W 11	S z W 13								
Prag	254m	"	WSW 2	SW 3	W z N 5	W z N 9	W 9								
Olmütz		"	N 2	NNW 7	NW z N 5	NW z N 5	NW z W 4	WNW 5	–	W 8	–	W z S 8			2 "
Gr. Borstel	17m	9a	SSW 2	SSW 4	SW z W 6	WSW 5	W 9	W z S 11							
Posen		8a	SSW 3	–	W 5	WNW 8	W 10								
Warschau		"	WSW 3	–	W 8	W 9									
Helsingfors		"	–	N z W 7	N 6	NNW 4									
Calshot		"	WSW 7	W z N 17	WNW 17	W z N 17									
Andover		"	–	W z S 13	W z N 15										
Leipzig		7a	SW 3	SSW 2	W z S 3	900 WSW 3	900 W z S 4	ca. am							2 "
Breslau		8a	Stille	300 W 4	400 NW z W 4	600 WNW 6	800 W z N 8	1000 W 8	1800 W z N 7	1600 W z N 9					(0 "
Karlsruhe	130m	"	Stille	SE z E 1	S 2	500 SSE 3	1100 SSW 5	1900 SW 9	2500 SW 9	3000 SW 7	38 m. WSW 5	4000 WSW 6	4500 W 12	5000 W 15	50 " ca. str.
Stuttgart		9a	SE 1	600 SE z S 4	—	S 7	SW z S 4	SW z S 7	SW z S 6	SW 6	SW z W 10				1 "
Lindenberg	122m	8a	SW 2	300 W z S 5	W 6	W z N 6	1200 W z N 8								
					Gestern	morgen,	nachm.	u. abend.							
Lyngne		8a	–	NW z N 10	NW 9	SW 10									
Calshot		"	NW 5	NW z N 12	NW 9	NW z W 8	NW 10								
Brest		10a	–	Stille	NNE 4	NNE 5	NNE 6	NNE 7							
Straßburg		"	–	W z S 5	W 8	W z N 13									
Toulouse		"	–	–	NW z W 12	NW 14	NW 16	NW 19							
Rennes		"	–	–	NW 7	NW z N 8	NW 8	NW 5	–	NW 6	–	NW z W 6			
Bremen		12m	W 5	NW z W 9	NW 11	–	NW z W 13	ausm.							
Fürth		"	W S W 4	–	600 W 6	900 WNW 12	1000 WNW 12	1800 WNW 12	1200 WNW 12	a str.					
Karlsruhe		"	W 7	300 WNW 4	400 WNW 7	500 WNW 7	a. m.	m.							
Scholwick		2p	–	W z N 5	W z N 5	W z N 6	WNW 4								
Felixstowe		"	–	NW 6	W z N 9	NW z N 10									
Farnborough		"	–	NW 5	–	NW 8	NW 7								
Lyngne		"	–	–	–	–	SW z S 10	–	–	NW 12					
Helder		"	–	NW z N 8	NW z N 13										
"		8a	8° 65%	5° 63%	1° 55%	-2° 55%	-9° 55%	-9° 55%	-12° 55%	-19°					
De Bilt		"	6° 93%	4° 85%	1° 75%	-2° 75%	-4° 65%	-7° 65%	-10° 65%	-16° 65%	-23°				
Duxford		4p	—	10° 93%	7.8 93%	3.5° 93%	0.0° 93%	-3.9° 93%	-5.6° 85%	-9.4° 93%	—	-16.7°	—	-25.5°	6000 -28.7°
Lindenberg	122m	"	W z S 6	300 WSW 14	NW z W 12	NW z W 13	NW z W 14	NW 15	NW 16	NW 17	NW z W 18	NW z W 18	fr. am	— "	
Warschau		7p	—	–	W 13	W 17									
Le Havre		"	–	–	SW 5	WSW 6	W S W 8	W 4	–	W z S 6					
Perpignan		"	–	–	WNW 12	NW 27	NW 21	NW 20							
Avord		"	–	–	NW 6	NW z N 11	NW 6								
Felixstowe		"	–	W z N 4	W z N 5	WNW 6	NW z W 6								
Farnborough		"	–	SW z W 2	WSW 3	W 3	W z N 5	W z N 6	–	W z N 7	–	W 7	—	W z N 8	

Sonnabend, 7. November 1925

STATION	MORGEN Luftdruck	Wind	Wetter	Temperat.	Luftdruck Charakter. u. Änder.	W	Niederschlag in mm	Wolken (in Zehnteln)	Rel. Feuchtigkeit	Niederschlag	Minimum	Seegang
Wien	7 57.-	Stille	½ bd.	7								
Zürich	56.5	E 1	2(	3	\ -2.0	2	0.5	Nebel	0	0	2	-
Bern	57.2	W 1	29	1	\ -2.0	2	0.2	Nebel	0	0	1	-
Genf	56.4	SE 1	11	3	\ -2.0	0	2	10 stv	0	0	2	-
Lugano	56.3	N 1	11	6	— 00	1	20	10 a stv	4	0	4	-
Kelder	48.7	SSE 2	11	6	\ -2.5	6	10	10 ni	0	0.4	-	6
Vlissingen	48.5	SE 5	51	7	\ -3.8	6	4	10 ni	9	0.5	-	V
Utrecht	49.8	SE 3	11	4	\ -3.0	6	4	9 stra	0	0.5	2	-
Kopenhagen	50.7	W 3	13	3	\ 00	0	24	6 4	7	0	-	IV
Skagen	50.4	NNE 2	01	0	/ +0.5	1	10	6 cu	7	0	-	I
Hanstholm	49.3	E 2	01	-0	\ 00	0	50	4 cu	8	0	-	III
Blaavandshuk	50.4	NW 2	16	6	\ -1.0	5	50	6 4	-	4	-	V
Hammersh is	49.6	NW 5	11	5	\ -0.5	1	50	7 5	0	0	-	VI
Abisko	54.0	SW 3	01	-12	\ -0.5	1	750	1 cir	6	0	-13	-
Haparanda	49.-	WSW 2	bd.	-6								-
Svenske	49.5	NW 2	00	-10	— 00	1	750	2	0	0.2	-10	-
Oestersund												-
Hernösand	48.0	N 2	01	-4	/ +1.0	1	750	3 cu	8	0.6	-	V
Sirna	50.6	Stille	01	-10	/ +0.5	1	750	3 1	8	0	-11	-
Karlstad	50.1	NW 3	90	-8	/ +0.5	0	-	wolkenl.	8	0	-8	-
Stockholm	46.4	NW 2	10	-4	/ +1.0	7	10	8 3	8	2	-5	-
Jonköping	49.8	W 1	11	-3	— 00	1	50	7 stv	8	0	-4	-
Wisby	47.4	NNW 4	11	1	/ +1.0	7	750	9 ni	7	●	-	V
Kalmar	49.0	N 2	01	-1	/ +1.0	1	-	3 1	8	0	-	I
Gällivare	51.8	W 1	00	-10	— 00	0	750	wolkenl.	8	0	-12	-
Karlshamm												-
Bjurölubb	47.1	NNE 8	11	-4	\ 00	7	750	10 ni	-	3	-	VI
Qude Hook												-
Spitzbergen	58.5	E 2	01	-8	\ -1.0	1	50	2 stv	6	0	-	-
Ingö	51.6	NE 4	13	-2	\ -1.0	5	1	10 6	8	2	-	IV
Valdersund	51.0	SE 4	64	-3	\ -0.5	2	2	10 ni	9	2	-	IV
Kinn	51.5	E 3	01	0	— 00	0	750	1 cistv	5	0	-	IV
Lösier	49.8	E 3	01	-0	\ -0.5	5	50	4 cu	8	●	-	III
Bären-Insel	52.8	N 3	17	0	\ 00	5	10	9 7	8	3	-	III
Andönes												-
Röst	52.5	NE 4	01	0	— 00	0	750	3 cu	7	0	-	III
Jan Mayen	64.6	NW 5	60	-2	\ -1.0	5	-	9 ni	7	●	-	IV
Färder	51.0	NNE 4	01	-1	/ +0.5	0	50	1 cu	-	0	-	I
Vardö	48.9	NW 3	65	-3	\ -1.0	7	0.5	10 ni	8	4	-	-
Brönnö	51.5	E 2	00	-4	\ -1.0	0	750	—	0	0	-	-
Ustre	53.1	NE 1	11	1	\ 00	5	750	6 cu ni	8	2	-	III
Dor as	52.7	Stille	00	-12	/ +0.5	0	750	1 stv	8	0	-14	-
Helsingfors												-
Vasa	45.1	NE 3	12	-3	— 00	2	750	10 ni	8	85	-	V
Kuopio	40.3	NE 5	69	-6	\ -1.0	7	2	10 ni	8	28	-6	-
Dorpat	40.5	S 3	38	-1					2		-1	-
Riga												-
Warschau	55.2	WSW 2	02	4	/ +1.5	0	-	4 cu	9	0	2	-
Lemberg	58.2	Stille	23	5	— 00	3	1	Nebel	0	2	5	-
Pinsk	54.9	W 1	11	3	/ +1.0	2	2	10 cistv	9	0	2	-
Wilna	51.8	WSW 6	10	4	/ +0.5	0	10	9 7	3	0.2	2	-
Krakau	55.7	WNW 2	11	4	/ +1.5	2	4	10 5	9	0	4	-
Posen	51.2	SSW 2	00	1	— 00	0	10	wolkenl.	7	0	0	-
Prag	56.3	WSW 1	15	3	\ -1.0	0	4	9 stra	9	●	2	-
Eger	56.1	SW 2	11	2	\ -2.0	6	10	9 stv	0	0.3	1	-
Preßburg	55.4	NNW 1	11	8	\ -0.5	2	10	10 stv	8	0	7	-
Kaschau	55.0	N 3	51	7	/ +0.5	6	10	10 ni	8	3	7	-
Ofenfür	56.2	N 1	10	3	½ 00	1	50	8 4	9	0	3	-
Budapest	55.0	NW 1	bd.	9	V +0.0						9	-
Belgrad	54.0	NW 1	30	10	/ +0.5	5	2	10 stv	0	2	10	-
Serajewo	54.7	SW 1	22	9	/ +0.5	0	2	10 stv	0	6	7	-
Agram	56.5	S 2	16	9	\ -0.0	2	4	10 cu ni	9	5	8	-
Sofia	57.8	Stille	00	5								-
Athen												-
Korfu												-
Turin												-
Genua												-
Livorno												-
Ancona												-
Maddalena												-
Messina												-
Tarent												-
Venedig												-
Rom	51.5	NNE 2	20	10	/ +1.0	1	10	—	9	3	7	-
Malta	52.9	NW 3	11	16	\ -1.0	6	50	8 ni	8	10	-	III
Madrid												-
La Coruña												-
Mahon												-
Malaga												-
Horta												-
Funchal	65.3	NW 4	11	16	/ +0.5	6	20	10 7	8	7	-	V

STATION	MORGEN Luftdruck	Wind	Wetter	Temperat.	Luftdruck Charakter. u. Änder.	W	Niederschlag in mm	Wolken (in Zehnteln)	Rel. Feuchtigkeit	Niederschlag	Minimum	Seegang
Rochefort	7											
Bayonne	54.5	SW 1	11	14	/ —		10	10 stv		6	-	IV
Bordeaux	51.2	W 2	50	15	/ -1.0		4	10 stv		6	10	-
Clermont												-
Dijon	52.7	SSW 1	25	4	/ -3.0	-	0.5	Nebel	-	●	1	-
Calais	44.0	S 5	50	6	/ -4.0	-	2	10	-	27	-	III
Brest												-
Paris	46.9	SSE 4	50	7	/ -4.5	-	50	8	-	2	6	-
Perpignan	55.8	Stille	50	9	\ -1.5	-	50	10	-	2	8	-
Rennes												-
Straßburg	54.7	Stille	25	2	/ -2.5	-	0.5	10 stv	-	0	-0	-
Toulouse	54.5	SE 1	50	4	\ -2.0	-	1.0	10 stv	-	5	6	-
Tours												-
Ajaccio	53.2	NNE 1	01	11	/ +1.5	-	750	1 cu	-	-	-	II
Le Havre	43.4	WSW 7	11	9	\ -4.0	-	2.0	10	-	2	-	VI
Marignane	55.6	—	—	9			750	—		-	8	-
Nancy	52.9	E 2	25	3	—		0.5	—	-	0	2	-
Lerwick												-
Renfrew	45.9	ENE 4	11	6	\ -2.5	2	10	10	8	0	5	-
Cranwell	44.0	ESE 4	50	6	\ -4.0	6	10	10 5	0	4	3	-
Scilly	42.7	WNW 6	11	12	\ -1.5	1	2.0	7 5	9	11	-	VI
Wick	51.0	ENE 4	16	5	\ -2.0	7	50	8 cu	7	3	-	I
Malinhead												-
Tynemouth	45.7	ENE 5	11	7	\ -3.0	2	50	10 ni	9	2	-	VI
Pembroke	37.7	SW 8	13	12	\ -1.5	1	10	8 ni	8	12	-	VI
Roches Point	40.3	SW 3	11	9	\ -1.0	6	10	8 stv	0	16	-	IV
Croydon	40.2	SSE 4	61	8	\ -6.0	6	10	10 ni	0	10	6	-
Aberdeen	49.7	ENE 4	11	5	\ -2.0	1	50	6 cu	7	0	-	IV
Valentia	38.0	SSW 3	16	7	\ -2.0	5	50	7 7	8	8	-	VI
Plymouth	56.3	W 5	16	12	\ -1.0	6	20	10 8	9	22	-	IV
Guernsey	43.1	W 6	16	12	\ -1.0	6	20	9 4	8	6	-	IV
Stornoway	49.1	ENE 6	01	4	\ -1.0	1	20	4 cu	8	0	-	V
Holyhead	37.9	E 7	55	7	\ -4.5	6	10	10 ni	0	9	-	VI
Donaghadee	42.2	E 9	55	9	\ -2.0	8	50	10 stv	9	1	-	VI
Yarmouth	46.3	S 6	55	9	\ -4.0	6	50	10 ni	6	2	-	IV
Blacksod	36.5	SE 6	51	9	\ -2.0	6	20	10 stv	8	8	-	VI
Calshot	40.8	W 4	01	10	\ -4.0	6	20	2 stv	9	9	-	S
Thorshavn	58.8	N 2	01	1	\ -1.0	5	20	4 ni	0	2	-	
Seydisfjord	62.6	NE 1	14	-1	— 00	5	4				-	
Acureyri	64.0	Stille	11	-1	— 00	1	4				-	
Isafjord	65.3	ENE 4	11	-0	/ 00	2	20				-	
Reykjavik	61.7	Stille	11	-2	\ -0.5	1	—	7 stv	5		-	
Vestmannö	62.7	N 2	00	-0	— 00	0	4				-	
Alexandrovsk												-
Archangelsk	46.9	Stille	bd.	-10	/ +0.8					4	-	
Ust-Zylma	47.1	ESE 2	✳	-6	\ -0.1					3	-	
Matochkin-Sharr	50.7	NE 2	¼ bd.	-20	— +0.7					0	-	
Dickson	57.9	S 7	¼ bd.	-12	/ +0.8					0	-	
Petersburg	39.6	SW 4	½ bd.	1	\ -0.1					4	-	
Tscherdyn											-	
Moskau	49.0	S 2	Nebel	2	\ -1.3					0	-	
Kasan	53.7	W 2	bd.	-2	/ +1.9					1	-	
Kiew	53.9	W 1	bd.	-7	/ +0.3					2	-	
Ufa	53.0	WSW 5	✳	-1	/ +1.5					0	-	
Saratow	59.6	Stille	¾ bd.	-2	/ +1.0					-	-	
Orenburg	56.8	W 3	bd.	2	/ +1.2					3	-	
Odessa	54.1	SW 2	Nebel	9	\ -0.2					0	-	
Sewastopol											-	
Astrachan	62.6	W 1	bd.	4	/ 00		●			0	-	
Emba											-	
Batum											-	
Baku	66.2	S 1	00	10	\ -0.1					0	-	
Tobolsk	68.9	SSE 5	¾ bd.	-5	\ -0.2					0	-	
Omsk											-	
Tashkent	71.7	N 1	Nebel	-0	/ +0.7					0	-	
V. Imbatskoe											-	
Tomsk	73.0	S 1	bd.	-4	/ +0.3					0	-	
Irkutsk	74.2	NW 3	bd.	-2	/ +1.2					0	-	
Jakutsk	62.7	WNW 1	bd.	-16	/ +0.2					1	-	
Wladivostok	67.5	Stille	Dunst	4	/ +0.5					0	-	
Tanger	67.-	WSW 1	00	12							-	
Agadir											-	
Bou Denib											-	
Oran											-	
Algier											-	
Setif											-	
Tunis											-	
Aleppo											-	
Beyruth											-	

NORD-AMERIKA 2 UHR NACHTS

	Luftdr.	Wind		Luftdr.	Wind		Luftdr.	Wind		Luftdr.	Wind		Luftdr.	Wind
St. Johns	67	E 3	La Paz	70	NW 4	Bermuda	69	NE 3	Duluth	70	W 4	Tatoosh	68	E 4
Sydney	68	SW 4	Edmonton	72	S 1	Key West	64	E 4	Huron	73	Stille	San Francisco	62	W 3
Father Point	64	NE 3	Nantucket	67	W 3	Little Rock	65	NE 3	Salt Lake City	66	NW 1	San Diego	65	SW 1
Parry Sound	68	SW 3	Washington	69	SW 3	Nashville	69	E 1	Helena	70	SW 1	Forth Worth	59	SE 4
White River	62	SW 3	Hatteras	69	W 1	Cleveland	71	W 1	Denver	66	NE 1	El Paso	62	W 4
Winnipeg	72	W 4	Charleston	69	E 1	Chicago	69	SW 1	Roseburg	68	NW 1	Belle Isle	66	S 1

STATION	GESTERN NACHMITTAG						GESTERN ABEND								STATION	GESTERN NACHMITTAG						GESTERN ABEND							
	Luftdruck	Wind		Wetter	Temperat.	W	Luftdruck	Wind		Wetter	Temperat.	W	Sichtweite in km	Niederschlag Mm/Stunde		Luftdruck	Wind		Wetter	Temperat.	W	Sichtweite in km	Luftdruck	Wind		Wetter	Temperatur	W	Sichtweite in km	Niederschlag Mm/Stunde
Wien	7						7								Turin	7							7						
Zürich	624	W	2	11	9	2	20	62.9	WNW	2	11	7	4	0	12	Genua								51.7	NE	1	11	5	5	10	5	
Bern	623	W	2	10	8	2	40	63.1	W	2	11	6	10	0	8	Livorno																
Genf	622	NNE	1	13	9	5	50	62.1	NNE	2	11	9	10	0	10	Ancona																
Lugano	635	NE	2	11	15	1	10	55.9	NNE	3	11	14	20	0	16	Maddalena								59.6	W	6	19	12		2	02	
Helder	58.1	NNW	5	00	10	5	20	58.2	N	2	01	8	20	2	10	Messina																
Vlissingen	60.2	W	3	10	11	1	60	59.6	SW	1	10	9	6	10	1	Tarent																
Utrecht	59.0	W	3	12	9	1	20	59.1	SW	2	00	5	1	20	0.2	12	Venedig							54.0	ENE	7	59	1	5	4	24	
Kopenhagen	61.2	WNW	5	01	6	1	10	51.0	WNW	4	01	6	1	50	9	10	Rom							51.6	NE	2	06	2	5	50	6	
Skagen	48.1	N	3	11	6	1	20	48.1	NW	2	01	5	0	20	0	10	Malta															
Hanstholm	50.2	NW	6	01	6	0	50	50.1	NW	7	01	6	0	50	0	10	Madrid							47.7	WNW	1	11	7				
Skagenskrak								53.6	NNW	4	10	7	6	50	0.2	10	La Coruña							46	S	4	Regen	1				
Hammershus	48.6	WNW	5					50.6	NW	6	01	5	0	50	0	10	Mahon	60	-	WNW	6	3/4 bed.	17	61	SW	4	1/2 bed.	1				
Abisko	62.8	SSW	3	11	-7	1	50	63.2	SW	3	11	-8	2	50	0	4	Malaga															
Haparanda	48.3	N	2	00	-5	1	50	49.3	N	2	01	-6	7	-	0.1	5	Horta							64.1	SW	3	16	10	5	20	7	
Stensele	49.6	Stille		12	-5	0	20	50.7	N	2	01	-5	2	10	0.2	5	Rochefort							64.9	W	3	-	12	-	-	7	
Oestersund	48.8	N	1	40	-5	7	2	50.0	N	1	17	-7	7	-	0.4	1	Bayonne	64.1	Stille		11	16	-	20									
Hernösand	46.3	N	3	09	-7	6	0.5	46.7	N	2	05	-5	7	50	15	1	Bordeaux	62.8	-	-	-	-	-	-									
Särna	46.8	Stille		12	-7	1	50	48.1	SE	4	11	-7	2	-	0.2	7	Clermont	62.8	NNW	2	11	12	-	20	63.2	Stille		01	6		10		
Karlstad	45.7	WNW	3	00	-0	1	-	47.7	WNW	1	00	-3	1	-	0.2	0	Dijon	62.0	NNW	3	11	10	-	20	61.9	NNW	1	11	9		10		
Stockholm	42.6	W	1	12	0	2	-	42.6	NW	3	65	-1	7	4	1	1	Calais	60.9	WNW	3	11	12	-	10	59.8	WNW	2	11	18		9		
Jonköping	46.7	W	4	01	3	0	50	47.8	W	2	01	0	0	-	0	6	Brest															
Wisby	44.0	WNW	7	11	4	5	50	44.1	NW	5	11	3	2	50	0.1	7	Paris	62.6	W	3	80	12	-	100	61.1	Stille		01	9		10		
Kalmar	5-7	-		-	-			47.9	W	4	01	2	1	-	0	8	Perpignan								61.2	NW	4	01	12		50		
Gällivare								52.3	NE	2	00	-8	0	50	0.5	4	Rennes	63.6	SW	1	11	18		50	62.5	Stille		11	8		50		
Karlshamm																	Straßburg	60.2	SW	2	11	11		10	60.9	Stille		01	7		20		
Bjuröklubb								47.7	N	5	11	-1	2	50	1	10	Toulouse								63.8	W	2	11	10		40		
Quade Hook																	Tours	64.3	NW	3	11	11	-	10	62.5	Stille		11	8		50		
Spitzbergen	63.0	N	1	01	-9	0	50	54.5	N	1	02	-8	1	50	-	-	Ajaccio	61.7	WNW	1	50	18	-	4								
Jegö	52.5	ENE	4	13	-0	5	50	53.6	ENE	4	00	-1	5	50	2	10	Le Havre	62.8	N	2	01	12	-	50	60.1	Stille		01	9		20		
Valdersund	49.5	ENE	3	11	-2	1	50	51.4	ENE	3	00	-6	0	50	0	7	Marignane	55.2	WNW	9	01	14	-	50								
Kinn	50.4	N	8	31	5	5	20	50.5	ESE	1	00	2	5	50	2	9	Nancy	61.1	SW	1	01	8	-	10	61.2	WNW	1	11	6		10		
Lister	51.8	NW	6	09	4	5	50	51.3	NW	6	03	4	5	50	0.1	10	Lerwick	57.8	N	3	11	5	0	50	58.4	N	1	03	3	0	50		
Bären-Insel	60.7	NE	4	69	-7	7	2	59.3	NE	4	60	-6	7	2	0.5	10	Renfrew	59.6	Stille		25	6	4	1	60.4	ENE	3	11	6	3	2		
Andanes	52.5	NE	5	00	0	5	20	-	SE	5	62	0	5	2	0.5	10	Cranwell	60.9	WSW	3	11	9	2	4	58.5	SE	1	11	7	2	10		
Röst	51.5	ENE	4	10	2	1	50	52.4	NE	4	00	1	7	50	0.6	10	Scilly	60.3	SSW	4	11	12	1	60	62.6	S	6	55	10	2	10		
Jan Mayen	66.4	SSW	3	60	-1	5	50	60.3	Stille		00	-1	5	-	Ⓓ	10	Wick	60.1	NW	2	11	6	1	50	58.2	WNW	2	11	3	1	60		
Färder	47.9	NW	4	01	4	0	50	48.6	N	4	01	2	0	50	0	7	Malinhead	57.9	SW	2	01	11	0	50	63.6	SSE	2	12	7	0	50		
Vardö	60.0	NE	4	11	-0	5	50	49.8	ENE	5	61	3	5	0.5	Ⓓ	10	Tynemouth	60.0	SE	2	01	8	0	50	57.3	SE	1	13	7	6	20		
Brönnö	50.6	ESE	3	01	-1	0	50	51.7	E	2	00	-2	0	50	0	-	Pembroke	60.3	SSW	2	12	12	1	50	58.8	S	4	55	11	3	50		
Utsire	52.6	NW	7	17	5	5	40	52.3	NNW	6	54	3	5	50	1	10	Roches Point	58.4	SSE	4	11	11	2	50	60.5	SE	7	65	9	6	10		
Dombas	48.0	Stille		10	-3	1	50	50.1	Stille		01	-7	0	50	Ⓓ	-	Croydon	61.7	WNW	2	11	11	1	10	59.5	SSW	3	00	6	1	2		
Helsingfors	44.3	ENE	1	65	-1	7	2	40.2	ENE	2	69	2.0	7	20	-	-	Aberdeen	60.2	WNW	2	11	7	1	20	57.8	WNW	2	12	4	1	10		
Vasa	46.4	E	1	00	-4	0	50										Valentia	54.5	SE	4	11	11	2	50	49.8	ESE	7	53	10	6	10		
Kuopio	41.7	SW	1	61	-4	7	-										Plymouth	61.6	S	3	11	12	1	50	56.0	SSE	4	54	11	2	50		
Dorpat	46.8	SSE	2	82	1			41.7	S	2	52	3	6	-	-	-	Guernsey	62.8	WNW	2	12	12	0	50	58.3	SSE	4	11	12	2	50		
Riga								43.5	SW	4	20	6	6	4	3	8	Stornoway	57.8	NE	2	11	12	2	20	57.1	NE	4	11	4	2	20		
Warschau	51.7	SW	2	11	11	2	4	52.9	WNW	4	11	8	2	2	-	11	Holyhead	60.0	WSW	1	11	13	0	50	55.5	SE	3	11	8	0	20		
Lemberg	55.6	SW	1	13	9	3	2	55.8	Stille		11	8	2	0.5	0.2	9	Donaghadee	60.6	S	2	01	12	0	50	58.6	S	1	02	7	0	50		
Pinsk	54.1	SW	1	11	9	2	2	52.6	SW	1	02	5	0	2	-	9	Yarmouth								59.6	Stille		00	8		20		
Wilna	50.4	SW	2	40	7	2	-										Blacksod	56.8	SE	2	11	10	1	50	49.3	SE	5	11	9	1	20		
Krakau	54.0	W	2	11	12	3	10	55.0	W	2	11	9	2	4	0	13	Calshot	62.1	WNW	2	01	11	0	50	59.1	SSE	3	11	10	2	20		
Posen	52.2	W	3	21	9	2	20	53.0	SW	2	00	5	1	4	-	10	Thorshavn	61.7	N	3	11	2	1	50	60.1	N	2	11	2	1	20		
Prag	55.6	-	4	11	10	5	20	57.6	WNW	2	10	7	1	20	01	11	Seydisfjord	66.8	NW	1	10	0	1	4	65.0	Stille		12	-0	1	20		
Eger	-	WNW	3	11	12	-	20	58.5	W	1	16	5	6	-	5	19	Aereyri	67.6	NNE	1	11	0	1	005	66.1	Stille		11	-0	1	4		
Preßburg	55.8	W	2	-	-	-	-	55.3	NW	1	11	11	5	1	0.6	14	Isafjord	69.3	ENE	3	11	1	2	20	67.2	ENE	3	11	0	2	20		
Kaschau	54.3	SE	1	11	12	6	20	54.6	S	1	55	10	6	0.5	2	13	Reykjavik	66.6	ENE	1	11	2	1	20	63.7	ENE	1	11	1	2	20		
Olmütz	54.6	W	2	11	11	2	60	56.0	W	1	11	8	6	20	0.1	13	Vestmannö	65.6	E	6	13	2	1	2	64.1	E	5	13	1	1	10		
Budapest	60.2	S	1	12	16												Warschau	48.5	WNW	2	bed.	-2	-	-	50.8	WNW	1	3/4 bed.	-4				
Belgrad																	Wilna	57.1	SW	2	v	5			54.4	SSE	1	=	-6				
Serajewo																	Sebastopol	51.7	S	2	•	8			50.0	NE	2	bed.	7				
Agram																	Charkow	54.3	W	2	•	9			53.6	SE	1	•	6				
Sofia																	Odessa	53.2	ESE	4	wolkig	11			56.7	S	3	=	12				
Athen																	Kasalask								48.0	N	3	bed.	-16				
Korfu																	Archangelsk								45.8	Stille		1/2 -	-7				

SCHIFFSMELDUNGEN

Datum	Zeit	Breite	Länge v. Gr.	Luftdruck	Wind		Wetter	Temper. Luft	Temper. Wasser	W	Sichtweite in km	Wolken (in Zehntel)			Seegang	Dünung aus	Datum	Zeit	Breite	Länge v. Gr.	Luftdruck	Wind		Wetter	Temper. Luft	Temper. Wasser	W	Sichtweite in km	Wolken (in Zehntel)			Seegang	Dünung aus
6. Nov.	7p	49.1 N	2.7 W	40-	WNW	7	7.8	14	16	0	20	•	cm		6	0	7. Nov.	2a	38.0 N	33.7 W	51.6	NW	8	10	11	14	5	20	3	cm		7	NW
-	7p	54.0 N	15.9 W	42.1	ESE	8	11	11	10	2	50	10	4 - W		7	E	-	8a	49.0 N	26.9 W	34-	W	9	11	15	15	5	50				7	W
-	7p	49.0 N	20.8 W	45-	WNW	6	12	14	14	1	20	7	4 - m		9	SW	-	8a	48.0 N	33.3 W	40-	NW	9	13	12	12	5	50	10	SW		7	NW
-	7p	49.0 N	26.5 W	47-	N	6	12				20				9	SW	-	8a	49.2 N	15.5 W	40-	WNW	6	20	13	14	0	50	7	cm		7	N
-	2p	46.7 N	37.1 W	52-	NW	7	34	12	14	-	20	8	SW-m		7	W	-	2a	30.0 N	54.6 W	55-	NNE	7	34	-	-	3	20	8	SW		7	NE
-	2p	52.1 N	18.5 W	49-	ENE	7	30	11	11	2	50	10	S-m		7	SE	-	2a	29.8 N	54.6 W	53-	NNE	7	35	-	-		20				7	NE
-	7p	27.8 N	59.3 W	55-	E	8	11				20				7	NE	-	2a	28.2 N	56.5 W	56-	NE	7	12				60				7	N
-	2p	43.5 N	59.6 W	49-	NE	7	35				50				7	NE	-	2a	28.0 N	51.2 W	58-	NE	7	02				50				7	NE
-	2p	29.5 N	49.5 W	52-	SW	7	11				20				7	N	-	2a	27.3 N	60.0 W	62-	ENE	7	30	-	-		60				7	E
-	2p	30.5 N	58.9 W	70-	ENE	8	35				50				7	NE	-	2a	32.6 N	49.7 W	58-	ENE	4	30	-	-		50				7	NW
-	7p	32.4 N	53.8 W	58-	NE	8	35				50				7	NE	-	2a	38.0 N	39.7 W	52-	NW	8	40				20					
-	7p	30.3 N	53.8 W	53-	NNE	9	35				10				7	NE																	
-	7p	26.9 N	58.3 W	57-	NE	7	11				10				7	NE																	
-	2p	44.8 N	48.2 W	70-	NW	3	11	4	8	2	50	10	W-m		6	SE																	
-	7p	49.0 N	20.5 W	47-	WNW	6	12				20				7	SW																	
-	7p	54.6 N	18.9 W	47-	E	8	11				50				7	E																	
-	7p	49.9 N	34.9 W	43-	WNW	8	12				10				7	NW																	

Eisbericht

Schneedecke v. 6. Nov.; Fahrwasser nach Karlskrona [illegible] der Eisbrecher oder Packeisstreifen, Schifffahrt nur für starke Dampfer möglich; Segeln [illegible] verhältnismäßig eisfrei; Fahrwasser [illegible] durch Eisverhältnisse [illegible] Zusammengeschlossener Eisbrecher oder Packeisstreifen, Schifffahrt wird durch Eisbrecher [illegible]

WETTERBERICHT
DER
DEUTSCHEN SEEWARTE

JAHRGANG 50, Nr. 312 VERLAGSORT HAMBURG Sonntag, den 8. Nov. 1925

Mitteleuropäische Zeit — **Luftdruck** reduziert auf 0° Temperatur, Meeresspiegel und Schwere in 45° Breite — **Temperatur** in Celsius-Graden — **Windstärke** nach Beaufortskala (12 = Orkan) — **Wetter:** 00 bis 09 wolkenlos bis halb bedeckt; 10 bis 19 halb bis ganz bedeckt; 20 bis 29 Dunst oder Nebel; 30 bis 39 Schauer; 40 bis 49 Rieselregen; 50 bis 59 sonstiger Regen; 60 bis 69 Schnee; 70 bis 79 Graupel oder Regen und Schnee gemischt; 80 bis 89 Hagel; 90 bis 99 Gewitter — W = Witterungsverlauf seit der letzten Beobachtung: 0 = wolkenlos bis halb bedeckt, 1 = wolkig, 2 = anhaltend ganz bedeckt, 3 = Dunst oder Nebel, 4 = dichter Nebel, 5 = Schauer, 6 = Regen oder Rieselregen, 7 = Schnee, 8 = Graupeln oder Hagel, 9 = Gewitter — **Relative Feuchtigkeit:** 0 = 95 bis 100 %, 9 = 90 bis 94 %, 8 = 80 bis 89 %, 7 = 70 bis 79 %, 6 = 60 bis 69 %, 5 = 50 bis 59 %, 4 = 40 bis 49 %, 3 = 30 bis 39 %, 2 = 20 bis 29 %, 1 = 10 bis 19 %

GESTERN NACHMITTAG 2 UHR

DEUTSCHE STATIONEN	Uhrzeit	Luftdruck	Wind	Wetter	Temperat.	Luftdruck Charakter u. Änder.	W	Sichtweite in km	Wolken (in Zehntel)	Rel. Feucht.	Seegang	Wolkenhöhe
Borkum	2	748.4	S 3	11	6	↘ − 3.0	3	4	10	9		6
Helgoland	2	–	SE 4	bed.	7						See	
Altenwalde	2	47.5	ESE 7	16	5	↘ − 1.5	6	4	10	6		5
Bremen	2											
Hamburg	2	50.6	SE 2	12	7	↘ − 3.0	1	4	7	8		8
Kiel	2	49.4	SSW 1	11	6	↘ − 2.0	1	–	9	9		6
Warnemünde	2											
Swinemünde	2	49.1	SSW 1	12	5	↘ − 2.0	3	10	7	8		6
Rügenwaldermünde	2											
Danzig	2											
Königsberg	2	49.3	WSW 4	17	4	↘ 0	5	10	8	8		3
Memel	2	48.1	W 8	12	5	↗ + 0.5	1	20	10	8		5
Aachen	2[14]	44.2	SSE 3	40	5	↘ − 4.0	6	10	10	8		4
	2											
Hannover	2	47.9	S 2	12	7	↘ − 2.5	1	10	10	8		5
Magdeburg	2	49.1	S 3	14	8	↘ − 3.5	2	4	9	7		5
	2											
Dresden	2[05]	50.0	SE 3	11	8	↘ − 3.0	1	20	9	8		5
Berlin	2	49.9	NNE 1	27	6	↘ − 2.5	1	2	8	8		3
Grünberg in Schles.	2											
Breslau	2	51.4	SSE 2	12	8	↘ − 2.0	1	20	5	6		5
Frankfurt a. M.	2	48.4	ESE 3	11	7	↘ − 4.0	1	10	10	7		5
Karlsruhe	2											
Friedrichshafen	2											
Bamberg	2											
München	2											
Kahler Asten 852	2[00]	–	SE 4	27	1	↘ − 3.5	4	0.05	Nebel	0		0
Wasserkuppe (Rhön) 950	2[15]	6										
Feldberg im Taunus 801	2	6										
Brocken 1142	2[15]	6										
Fichtelberg 1213	2	645.5	SSW 3	11	−2	↘ − 2.0	3	1	9	8		8
Schauinsland 1605	2	615.4	SW 2	12	−1	↘ − 1.0	1	50	9	9		9
Feldberg i. Schwarzw. 1492	2	6										
Zugspitze 2964	2[16]	517.2	SW 8	12	−6	↘ − 2.5	4	10	10	9		3
Säntis 2500	2	549.5	WSW 4	60	−7	↘ − 1.5	2	20	8	8		6
Sonnblick 3106	2	5										

Seehöhe in Metern

GESTERN ABEND 7 UHR

Uhrzeit	Luftdruck	Wind	Wetter	Temperat.	Luftdruck Charakter u. Änder.	W	Sichtweite in km	Wolken (in Zehntel)	Rel. Feucht.	Niederschlag	Maximum	Seegang	Wolkenhöhe
7	749.8	SE 4	11	6	↘ − 2.0	3	4	10	9	0	–	II	6
7	–	SE 5	bed.										
7	48.5	ESE 2	16	5	↘ − 1.0	6	4	9	9	7	6		5
7	47.2	SE 3	11	5	↘ − 2.0	2	4	10	9	0	9		5
7	44.5	ESE 5	11	5	↘ − 2.5	1	4	7	8	0	7		5
7	48.7	E 2	11	4	↘ − 1.5	2	–	10	8	0	7		5
7	47.8	NE 1	11	4	– 0	1	10	10	9	0	–	II	5
7													
7	48.4	SSE 2	bed.	3	→ 0.2	–	–		–	–	5	III	
7													
7	48.3	E 1	70	2	↘ 0	7	4	10	9	2	5		3
7	47.8	NNW 2	00	3	– 0	1	20	4	6	3		III	6
7	39.4	SSW 5	51	6	↘ − 2.5	6	10	10	9	3	7		3
7													
7													
7	46.4	E 2	11	6	↘ − 2.0	2	4	10	8	0	9		5
7[05]	46.6	SE 3	11	5	↘ − 2.0	1	20	8	8	0	9		6
7	44.4	SE 3	27	5	↘ − 2.5	2	4	10	8	0	7		2
7	43.0	SE 2	11	5	↘ − 1.5	1	10	10	8	0	5		9
7	43.3	ESE 2	11	5	↘ − 2.0	1	10	10	9	0	10		6
7	45.5	SE 2	45	5	↘ − 3.0	6	2	10	9	5	7		4
7	44.3	bedeckt	55	4	↘ − 2.0	6	4	10	9	2	7		4
7	45.8	ENE 1	51	5	↘ − 2.5	6	10	10	9	3	8		7
9[17]	47.9	SW 3	11	5	↘ − 1.5	6	10	10	9	2	9		7
7	46.6	SE 2	51	5	↘ − 1.0	6	4	10	9	0	6		5
7	–	SE 7	27	−0	↘ − 3.0	7	0.05	Nebel	0	7	1		0
7	6												
7	6												
7	643.3	S 6	29	−2	↘ − 2.5	4	0.2	Nebel	0	0	5		0
7	642.1	SSE 5	27	−2	↘ − 2.0	4	0.05	Nebel	0	0	0		0
9[08]	611.2	SSW 6	29	−4	↘ − 2.0	4	0.05	Nebel	0	0	−4		0
7	6												
9[16]	615.8	W 4	29	−7	↘ − 1.0	4	0.05	10	0	0	X		6
7	5												
7	5												

Luftdruck der Bergstationen nicht auf Schwere und Meeresspiegel reduziert

KÜSTENSTATIONEN UND FEUERSCHIFFE

NACHMITTAG UND ABEND DES VORTAGES

List	2p:	SE 4. bedeckt, leichtes Reg. Regen. See III
Bülk	7p:	
Arkona	2p:	748.5 SW 1. ww 12. Temp 6° Sicht 50 km. See 5
	7p:	745.7 SE 5 " 10 " 6° " 20 " " IV
Außenjade	2p:	
	7p:	SW 2. Regen See III
Marienleuchte	2p:	
	7p:	
Borkumriff	2p:	752.0 SW 2. ww 02. Temp 8° Sicht 50 km. See I
	7p:	762.0 SW 2 " 12 " 4° " 50 " " II
Amrumbank	2p:	744.7 SE 4. ww 11. Temp 7°
	7p:	742.6 SSE 4 " 11 " 3° See III
Adlergrund	2p:	SE 3. bewölkt. See III. WT 07.8
	7p:	E 4. bewölkt. " III. WT 10.2
Borkum	2p:	
	7p:	SE 2. bedeckt. See II. Arkonaküste sichtbar
	5p:	743.2 ENE 4. ww 11. Temp 7°

HEUTE MORGEN

List	8a:	NE 6-7 bedeckt, diesig, Regenböen. See VII
Bülk	11a:	
Arkona	8a:	
	11a:	38.6 E 7. ww 11. Temp 6° Sicht 20 km. See VI
Außenjade	8a:	E 4. bedeckt See IV
	11a:	
Marienleuchte	8a:	ESE 7. bedeckt. See V
	11a:	
Borkumriff	8a:	ESE 7. ww 10. Temp 7° Sicht 50 km.
	11a:	748.2 ESE 8 ww 11 Temp 7° Sicht 20 km See VII
Amrumbank	8a:	734.9 SE 5. ww 51. Temp 6°. See V
	11a:	
Adlergrund	8a:	ENE 6. bewölkt. See V. WT 06.5
	11a:	
Borkum	8a:	ESE 5. bedeckt. See V. Borkum sichtbar
	11a:	

HEUTE MORGEN 8 UHR

DEUTSCHE STATIONEN	Uhrzeit	Luftdruck	Wind	Wetter	Temperat.	Luftdruck Charakter u. Änder.	W	Sichtweite in km	Wolken (in Zehntel)	Rel. Feucht.	Niederschlag	Minimum	Seegang	Wolkenhöhe
Borkum	8	738.0	E 4	55	4	↘ − 0.5	6	10	10	9	28	–	II	5
Wilhelmshaven	8	35.2	E 6	30	4	↘ − 1.0	5	4	10	9	2	4		4
Helgoland	8	38.2	E 7	Regen	5								V	
Altenwalde	8	36.2	E 3	55	4	↘ − 1.0	6	4	10	9	1	3		3
Bremen	8	34.8	SE 3	55	5	↘ − 1.5	6	10	10	9	5	4		3
Hamburg	8	36.6	ESE 4	55	4	↘ − 1.0	6	10	10	9	4	4		3
Groß-Borstel	8	–	E 4	55	4					9	4	2		
Kiel	8	39.6	ENE 3	11	5	↘ − 1.0	2	–	10	8	0	2		5
Warnemünde	8	40.1	SE 3	11	3	↘ − 1.5	1	20	10	9	0	–	II	5
Swinemünde	8	41.1	SE 3	13	3	↘ − 1.0	2	10	9	8	0	0		5
Rügenwaldermünde	8	43.6	ESE 3	bedeckt	1	+ 0.7	–	–		9	7	−0	I	–
Danzig	8	46.8	SSE 1	21	−1	↘ − 1.5	3	4	10	9	0	5		9
Königsberg	8	46.5	ESE 2	10	0	↘ 0	7	4	9	0	2	−1		7
Memel	8	46.7	E 2	00	−1	↘ 0	1	20	5	7	0		I	X
Aachen	8	33.7	W 4	40	6	↘ 0	6	4	10	0	18	6		3
Göttingen	8	33.8	E 1	11	5	↘ − 1.0	6	0.5	10	0	3	4		5
Hannover	8													
Magdeburg	8	35.9	ESE 3	51	5	↘ − 1.5	6	2	10	9	0.2	4		4
	8													
Dresden	8[05]	37.8	ESE 4	51	5	↘ − 1.5	1	20	10	9	0	4		6
Berlin	8	39.2	SSE 2	11	4	↘ − 1.0	2	4	10	8	0	3		3
Grünberg i. Schles.	8	41.3	ESE 4	27	3	↘ − 1.5	6	2	10	10	0.1	3		3
Breslau	8	40.7	E 2	11	4	↘ − 1.5	2	4	10	9	2	4		4
Frankfurt a. M.	8	35.6	SW 1	16	8	↘ 0	6	20	8	9	4	6		5
Karlsruhe	7[28]	35.6	SW 3	06	8	– 0	6	50	5	9	4	6		4
Friedrichshafen	8	39.2	WSW 2	50	8	↗ + 0.5	6	50	10	8	8	3		6
Bamberg	8	36.4	S 1	61	6	↘ − 0.5	6	50	10	9	3	2		6
München	8	38.8	WSW 3	51	7	↘ − 1.5	6	50	10	8	4	4		5
Kahler Asten 852	8	–	SSW 5	27	2	↘ − 1.0	6	0.05	Nebel	0	6	−0		0
Wasserkuppe (Rhön) 950	8	6												
Feldberg im Taunus 801	8	6663	WSW 3	27	3	↘ − 0.5	7	∠	Nebel	0	8	−1		X
Brocken 1142	8	634.5	S 6	05	−1	↘ − 1.5	7	0.2	10	0	3	−2		0
Fichtelberg 1213	8	634.5	SSW 4	27	0	↘ − 1.0	7	0.05	Nebel	0	5	−2		0
Schauinsland 1605	7[28]	605.0	SW 6	39	−3	↘ − 1.0	4	0.05	10	0	1	−5		0
Feldberg i. Schwarzw. 1492	7[28]	6												
Zugspitze 2964	7[16]	571.3	NNW 3	61	−6	↘ − 0.5	7	0.05	10	0	0	−9		0
Säntis 2500	8	547.6	SE 5	65	−6	↘ − 1.0	7	0.05	10	0	60	−6		0
Sonnblick 3106	8	5												

Seehöhe in Metern

Luftdruck der Bergstationen nicht auf Schwere und Meeresspiegel reduziert

Nachdruck und Verwertung für öffentliche Vorhersage verboten!

Sonntag, 8. November 1925

DEUTSCH

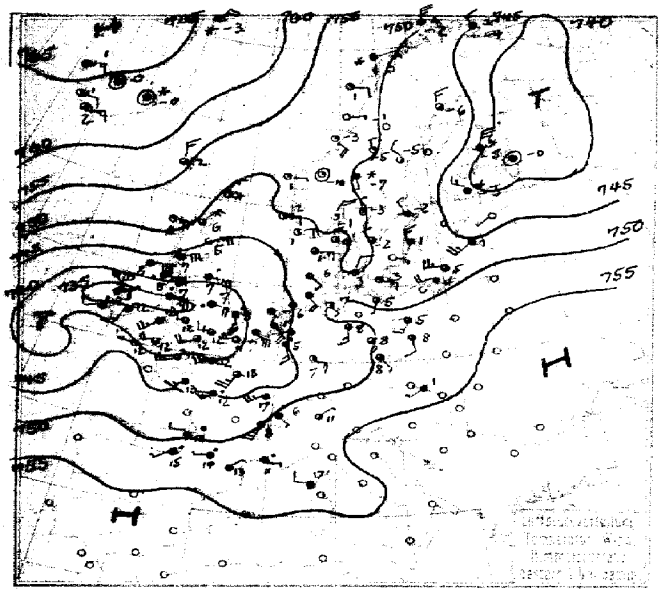

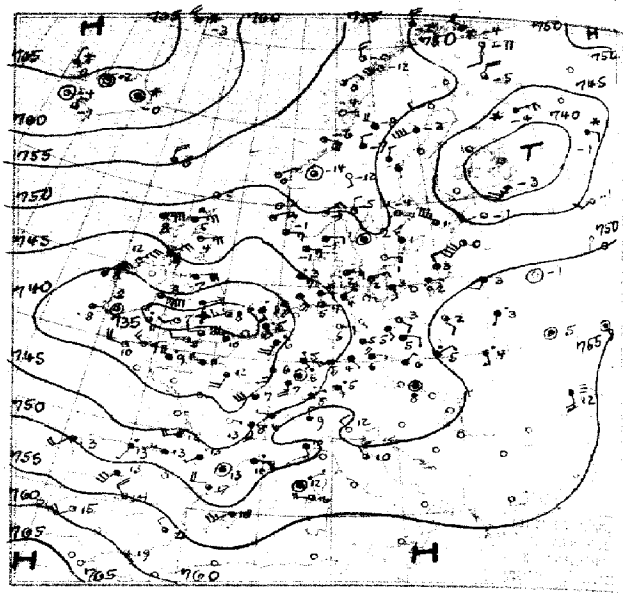

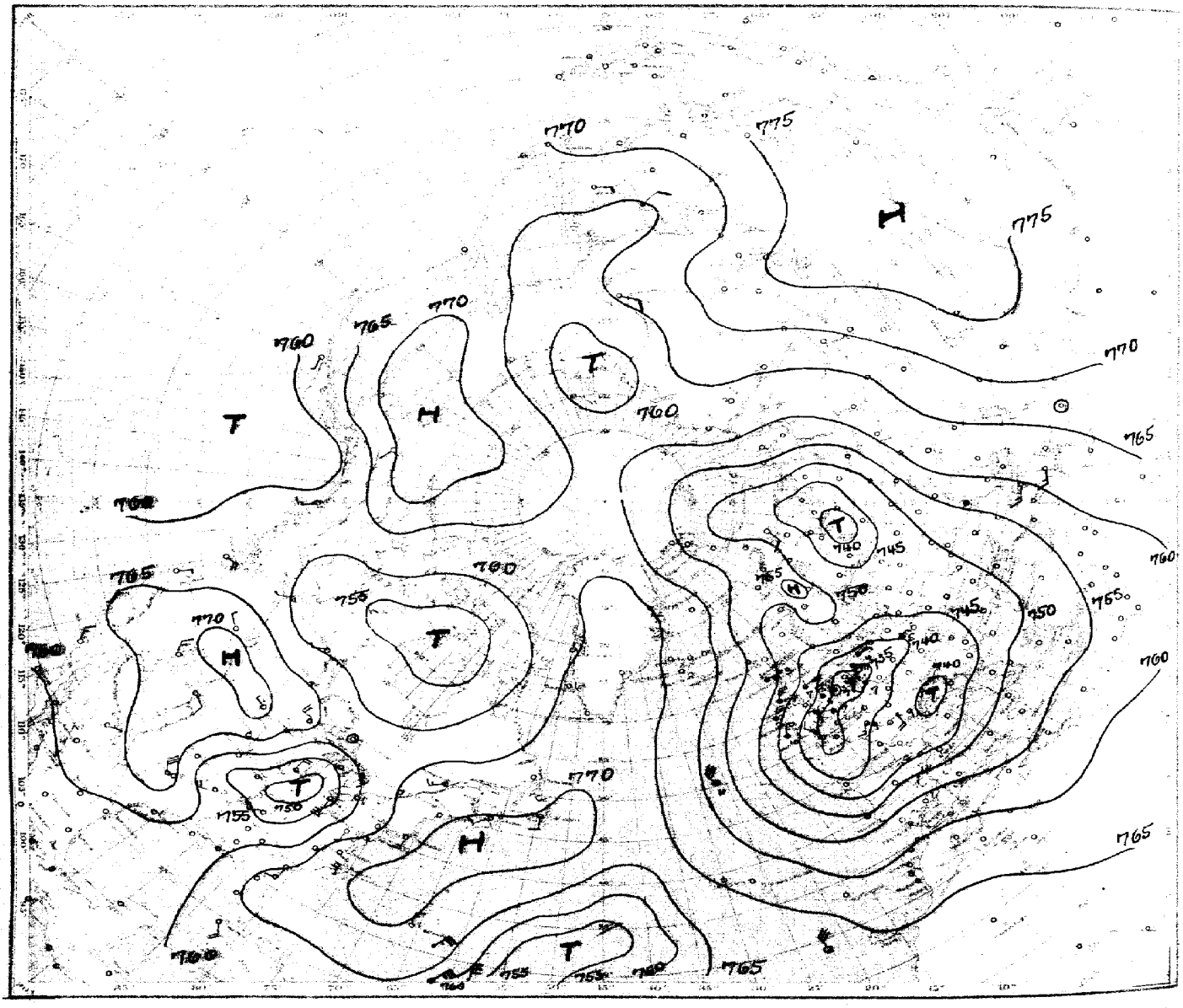

Luftdruck, Temperatur, Wind, Himmelszustand der nördlichen Halbkugel
vom Sonntag, den 8. Nov. 25 morgens.

SEEWARTE Jahrgang 50 Nr. 312

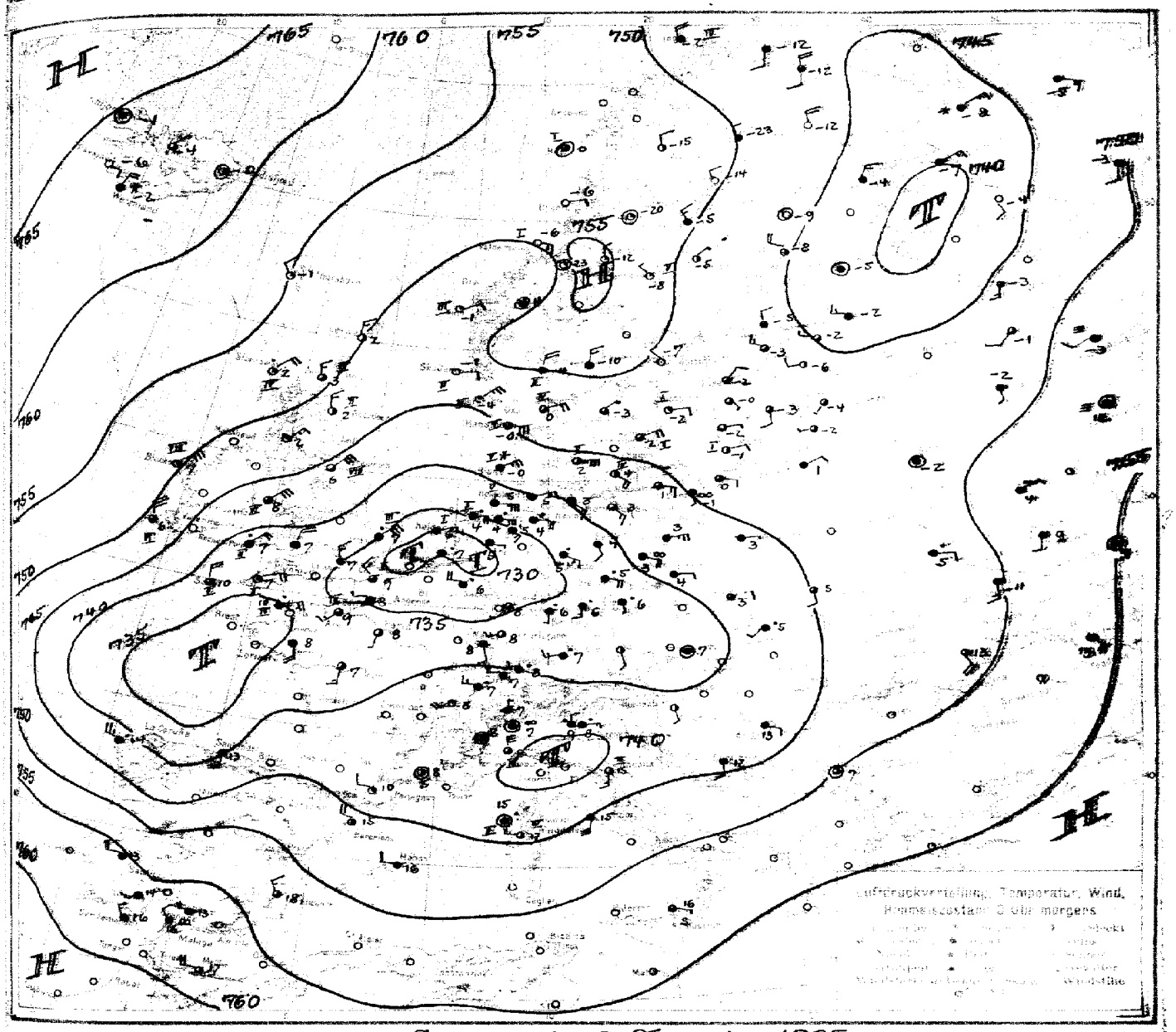

ALLGEMEINE ÜBERSICHT 8 Uhr morgens. Sonntag, den 8. November 1925

Die außergewöhnlich tiefe neue Zyklone schiebt sich in breiter Front über Mittel- und Südeuropa ostnordostwärts. Während der erste Wirbel eine ausgebreitete Regenfront vorausschickt, ist der zweite Wirbel über dem Westengang der Kanäle nur auf seiner Rückseite von Böenregen umgeben, und über dem Norden der Britischen Inseln folgt über einem großen Gebiet Aufheiterung. Das Zyklonengebiet wird auf seiner Nord- und Westseite von kalten Luftmassen umfaßt, die mit starker Intensität südwärts drängen, das Tiefdruckgebiet verflachen und einen Umschlag zu besserem Wetter herbeiführen werden.

WETTERAUSSICHTEN AN DER DEUTSCHEN KÜSTE für Montag, den 9. November 1925

NORDSEE OSTSEE Friesische nordöstliche Winde, stark trübe und noch einzelne Schauer, später noch zeitweise aufklarend, Temperatur keine wesentliche Änderung.

(W. Swinemünde) Zeitweise stark auffrischende Winde aus südöstlichen Richtungen, wechselnd bewölkt, strichweise Schneeschauer, kälter.

(W. Königsberg) Frische nordöstliche Winde, wolkig, zeitweise Niederschläge, kälter, nachts mäßiger Frost.

(W. Swinemünde) Gestern mittag 5[04] mittl. Ostsee: Gefahr stark auffrischender Süd- bis Südostwinde. Signalball.
(" Königsberg) Heute Morgen 10[30] östl. " : " " " östliche bis nordöstlicher Winde. Signalball.

Hamburg, Deutsche Seewarte Kapelle. Abt. III. Georgii

Buchdruck: Hartung & Sohn, Hamburg

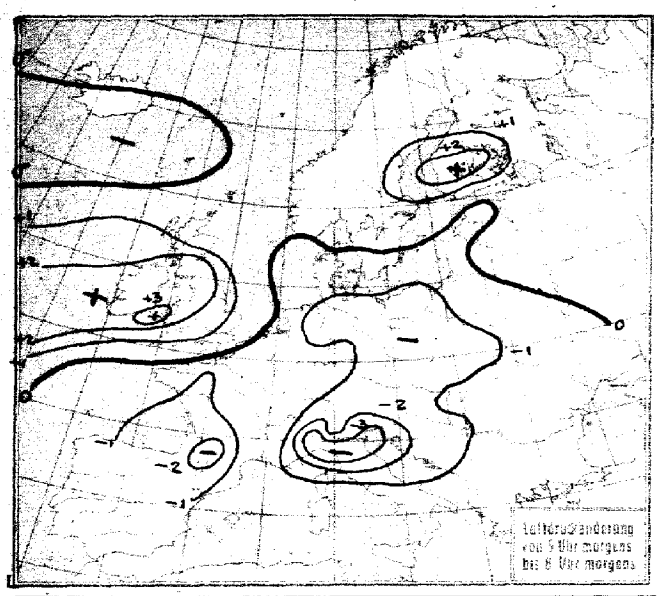

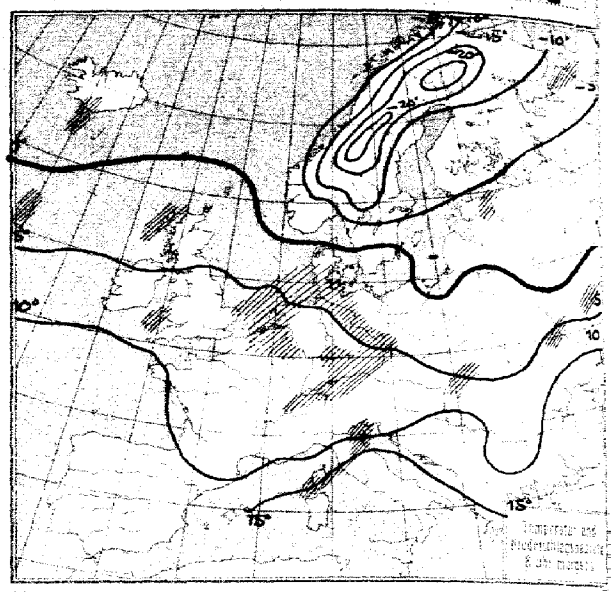

NACH AUFZEICHNUNGEN DER REGISTRIERAPPARATE ZU HAMBURG SEIT GESTERN 8 UHR MORGENS (M. E. Z.)

STUNDE		9	10	11	12m	1	2	3	4	5	6	7	8	9	10	11	12n	1	2	3	4	5	6	7	8
Thermograph		2.6	3.2	3.8	4.6	5.6	6.6	6.6	6.6	6.4	6.2	5.6	5.3	5.5	5.2	5.4	5.2	5.0	4.8	4.6	4.4	4.2	3.8	3.8	3.8
Barograph		48.0	47.6	47.0	46.4	45.3	44.5	43.8	42.9	42.5	41.6	40.7	39.8	39.4	38.6	37.9	37.0	36.4	36.0	35.0	34.4	33.8	33.4	33.2	33.0
Anemograph	Richtung	WSW	SE	SE	ESE	ESE	E	ESE	ESE	ESE	ESE	ESE	ESE	ESE	ESE	ESE	ESE	ESE	ESE	ESE	ESE	ESE	ESE	ESE	ESE
	m. p. S.	2.0	1.2	1.4	2.4	2.4	2.6	3.0	3.4	4.4	4.2	5.0	5.2	5.0	4.8	5.4	5.4	5.4	5.6	6.0	6.0	6.8	6.4	7.2	7.6
Regenmesser		-	-	-	-	-	-	-	-	-	-	-	-	-	-	-	-	-	-	-	-	0.12	0.96	2.4	0.12
Sonnenscheindauer in Stp.																									

AUFSTIEGE

STATION Wind in m./S.	Seehöhe	Zeit	Boden	200	500	1000	1500	2000	2500	3000	3500	4000	4500	5000	Bemerkungen
Oestersund	.	5h a	5000 NE 3	NE 4 7000 NE 7	NE 3	NE 3	NNE 6	NNE 7	-	E 2 N 8		ENE 2		E 1	Sichtw. bis Kilom.
Rennes	.	10h a			SW 2 S 8	S 2 W 2	SE 1	S 2 W 1		W S W 3					
Nancy	.	10h a		SW 2 W 8	W S W 17										
Bordeaux	.	10h a		S S W 12	S 2 W 16										
						Nachträge vom 7. November 1925									
Lindenberg	122 m	7h a	1.3°; 98% S S W 2	0.4°; 98% W 2 S 5	300 -1.4°; 92% W 6	500 0.4°; 92% W 6	900 -2.5; 50% W 2 N 8								= bedeckt " " 200 m
München	.	10h a	S 1	-	700 E 2 S 3 2000 S E S	S E 2	33	str	in 500 m						" " 10 kilom.
Frankfurt/M	.	12h a	S W 2	S E 1	S E S			1300	2000 W 7	2200 W N W 6	2500 W 6	2800 W 2 S 11	3100 W 2 S 11	fr-SW Ci, ci-str	" " 4 "
Lindenberg	122 m	2h p	E 2 N 2	S E 3	S S	800 S 2 W 6	900 S W S W 5	str 1300 W 2 S 6							" " 10 "
De Bilt	Temp.	8h a		S 1 100% E N E 30	S 95% E 2 N 20	2° 85% E 2 N 19	-2°; 85%	-4°; 75%	—; 55%	-18°; 65%				-30°; 10%	
Ronfrew	.	2h p													
Findover	.	2h p		W S W 10	W 2 S 10										
Farnborough	.	2h p		W 2 S 9	W 2 S 11	W 2 S 12									
Lympne	.	2h p		W 2 S 13	W 16	W 2 S 9									
Rostock	37 m	5h p	S E 2 S 3	S E 4	S 3	S S W 3	1400 S S W 4	str-em 1400 m							
Duxford	.	12 mitt.	8.9°; 95%	6.1°; 95%	5.0°; 65%	2.2° "	0.0° "	-2.8° "	-6.1° "	-12.8°	"				
Felixtowe	.	7h p		W S W 9	W 2 N 13	W 13									
Bergen	.	4h p		N E 1	S W 2 S 1		N E 2 E 7	N 2 N W 6							
Perpignan	.	7h p			S W 2 S 2	N E 3	E S E 8								
Pigna di Valle	.	7h p				S W 2 W 2	S W 2 S 5								
Padua	.	7h p		W S W 4	S W 3	S 3									
Turin	.	7h p			N N W 5	N W W 7	S E S 2								
Mailand	.	7h p		N E 2	N 1										

Sonntag, den 2. November 1925

STATION	MORGEN Luftdruck	Wind	Wetter	Temperat.	Luftdruck Charakter. u. Ander.	W	Sichtweite in km	Wolken (in Zehntel)	Rel. Feuchtigkeit	Niederschlag	Minimum	Seegang
Wien	7											
Zürich	42.5	W 4	51	7	⌐ +0.5	6	10	10 mi	7	13	5	-
Bern	43.5	W 3	51	7	\ -0	4	5D	10 mi	8	22	5	-
Genf	43.3	SW 4	03	8	\ -0.5	6	20	3	8	17	8	-
Lugano	42.1	N 1	11	7	\ -3.0	1	10	10	6	0	6	-
Meiringen												
Vlissingen	33.7	ENE 3	11	6	✓ 0	6	10	10 mi	0	0	-	I
Utrecht												
Kopenhagen	32.8	SW 1	51	7	\ -0	6	4	10 mi	0	1	S	-
Skagen	43.8	E 7	11	2	\ -3.5	1	20	8	7	Ø	-	V
Hanstholm	47.1	ENE 4	11	0	\ -0	1	10	9	7	0	-	IV
Klavvandsh ik	46.7	ENE 5	60	-1	\ -0.5	7	10	10 mi	4	3	-	V
Hammershus	48.7	SE 4	16	4	\ -0.5	5	5D	6	8	0.2	-	IV
Abisko												-
Haparanda	50.1	NNW 2	01	-14	⌐ +0.5	0	>5D	wolkenl.	8	0	-15	-
Stensele	52.8	Stille	01	-20	- 0	0	>5D	2	0	0	-20	-
Oestersund	54.4	N 1	01	-12	- 0	1	>5D	3	8	0	-12	-
Hernösand	51.1	NW 1	01	-8	/ +0.5	0	>5D	2	7	0	-	V
Särna												-
Karlstad	51.3	N 3	10	-10	/ +0.5	1	-	10	9	0	-10	-
Stockholm	49.9	NW 1	01	-7	/ +0.5	0	20	wolkenl.	8	0	-8	-
Jönköping	48.5	NE 1	11	-3	- 0	1	5D	9	8	0	-4	-
Wisby	48.4	E 2	01	-2	\ -0	1	>5D	2	7	0	-	I
Kalmar	46.7	ENE 4	11	2	- 0	1	-	8	9	0	-	II
Göllivare	52.6	N 2	01	-15	- 0	1	>5D	5	8	0	-25	-
Karlshamn												-
Bjuröklubb	50.6	NNW 3	11	-5	/ +1.0	2	>5D	10 mi	-	0	-	I
Quade Hook												-
Spitzbergen	54.3	ENE 2	70	-1	\ -0.5	7	2	10 mi	8	7	-	-
Ingö	48.1	N 4	13	-2	\ -0	5	10	10 mi	6	Ø	-	IV
Valdersund	51.7	ESE 3	00	-6	- 0	0	5D	wolkenl.	7	0	-	I
Kinn	48.3	ENE 2	01	-1	- 0	0	>5D	1	5	0	-	III
Lister	47.6	NE 5	01	-4	\ -0	0	>5D	3	5	0	-	II
Bären-Insel												-
Andönes												-
Röst	50.5	Stille	12	0	\ -0.5	7	>5D	8	7	1	-	I
Jan Mayen												-
Färder	49.9	NNE 4	12	-4	/ +0.5	1	>5D	10	-	0	-	II
Vardö												-
Brönnö	52.1	E 2	00	-6	- 0	0	>5D	wolkenl.	0	0	-	-
Utsire	49.2	E 2	00	-1	- 0	0	>5D	"	6	0	-	II
Dombas	48.0	Stille	11	·	- 0	1	>5D	10	8	0	-15	-
Helsingfors	47.9	N 2	11	-5	/ +2.5	1	20	10	7	0	-8	-
Vasa	49.3	NE 1	17	-5	/ +1.5	1	>5D	5	0	0.5	-	V
Kuopio	45.5	NW 4	10	-8	/ +2.5	1	5D	5	8	14	-7	-
Dorpat	47.6	W 2	01	-6	/ +0.5					0	-	-
Riga	48.3	S 2	12	-3	/ +1.0	1	4	7	0	0	-5	-
Warschau	49.8	ESE 1	16	3	\ -1.0	2	4	10	5	3	2	-
Lemberg	45.3	S 2	11	5	\ -1.0	2	7	9	0	15	4	-
Pinsk												-
Wilna	48.3	ENE 2	11	1	\ -0.5	2	10	10	9	0	-0	-
Krakau	42.2	E 2	16	3	\ -2.0	4	4	8	0	8	2	-
Posen	42.2	E 5	12	3	\ -1.5	2	10	10	9	0	2	-
Prag	38.6	SSE 1	40	6	\ -2.0	6	4	9	9	0.1	5	-
Eger	37.1	S 3	40	6	\ -1.5	6	20	10	6	1	4	-
Fredburg	39.6	Stille	11	7	\ -1.0	6	4	10	9	1	6	-
Kaschau	43.6	SW 1	10	5	\ -0.5	6	0.5	10	0	7	5	-
Olmütz												-
Budapest												-
Belgrad	43.7	ESE 2	12	13	\ -2.0	1	20	10	3	0.3	8	-
Serajewo	44.6	S 4	11	12	\ -1.0	2	5D	10	5	0	10	-
Agram												-
Sofia												-
Athen												-
Korfu												-
Turin	42.7	Stille	19	8	\ -2.5	4	20	2	5	2	8	-
Genua	40.1	N 6	11	8	\ -3.5	6	5D	9	8	7	-	III
Livorno												-
Ancona												-
Maddalena	41.1	S 3	11	15	\ -2.5	2	20	9	6	0	-	III
Messina	44.6	W 5	11	17	\ -0.5	6	4	9	8	0.1	-	IV
Palermo	34.5	ESE 1	11	16	\ -0.5	2	10	9	7	0	-	II
Venedig	31.6	E 3	45	8	\ -3.0	6	4	9	9	1.7	-	V
Rom	47.7	S 6	15	15	\ -0.5	6	0.2	9	8	0.4	10	I
Malta												-
Madrid												
La Coruña	41.8	NNW 5	55	14	/ +1.0					5		
Lissabon	46.2	W 2	11	16	\ -0					0		
Malaga	55.9	NW 2	27	16	\ -1.5					3		
Horta												
Funchal												

STATION	MORGEN Luftdruck	Wind	Wetter	Temperat.	Luftdruck Charakter. u. Ander.	W	Sichtweite in km	Wolken (in Zehntel)	Rel. Feuchtigkeit	Niederschlag	Minimum	Seegang
Rochefort												
Bayonne												
Bordeaux												
Clermont												
Dijon												
Calais	33.4	NW 3	11	9	— 0	-	10	7	-	4	-	V
Brest												
Paris	37.5	SSW 1	11	8	— 0	-	4	7	-	0	7	-
Perpignan	48.5	W 2	01	10	\ -0.5	-	20	2	10	0.6	10	-
Rennes	36.6	SSE 1	11	8	\ -1.0	-	10	10	-	0.6	6	-
Straßburg	37.2	SSE 2	11	8	·	-	20	7	-	4	8	-
Toulouse	41.8	SE 1	01	7	\ -2.0	-	20	8	-	15	7	-
Tours	—	S 3	11	7	·	-	4	7	-	Ø	-	-
Ajaccio	44.0	Stille	30	15	✓ +0.5	-	10	10	-	21	-	II
Le Havre	35.2	SW 3	11	9	·	-	10	8	-	9	-	IV
Marignane	43.2	Stille	01	8	\ -0.5	-	10	2	-	5	7	-
Nancy												-
Lerwick	49.9	N 3	03	2	— 0	5	20	9	0	4	-	-
Renfrew	48.6	NE 3	01	2	/ +2.0	0	5D	1	7	0	2	-
Cranwell												-
Scilly	36.3	N 4	10	10	— 0	1	20	7	8	0.3	-	V
Wick	50.4	NNW 3	13	3	/ +0.5	8	5D	7	9	1	-	III
Malinhead												-
Tynemouth	44.6	NE 6	16	6	/ +2.0	5	5D	7	7	1	-	VIII
Pembroke	39.0	NE 4	30	7	/ +3.0	5	5D	10 mi	7	Ø	-	II
Roches Point												-
Croydon	35.8	NNW 3	11	7	/ +0.5	2	20	10	8	1	7	-
Aberdeen	48.5	NNW 3	03	2	/ +1.0	8	5D	4	7	0.6	-	II
Valentia	46.5	NNW 6	11	6	/ +2.0	1	>5D	7	7	0.2	-	IV
Plymouth	36.3	ENE 4	01	7	✓ +1.0	0	20	3	8	0.1	-	II
Guernsey	35.5	ENE 4	30	10	\ -0.5	5	5D	10	8	7	-	IV
Stornoway	51.8	NE 4	35	2	/ +1.0	5	20	3	8	4	-	IV
Holyhead	42.7	NE 6	10	8	/ +2.0	6	5D	2	7	11	-	IV
Donaghadee												-
Yarmouth	34.9	NE 6	55	7	/ +1.0	6	10	10 mi	0	6	-	III
Blacksod	49.1	NE 6	11	7	/ +2.0	5	5D	6	7	1	-	III
Calshot												
Thorshavn	54.2	NW 2	01	-1	\ -1.0	7	5D	3 mi	0	2		
Seydisfjord	60.7	Stille	01	-0	\ -1.0	0	0.2	4				
Acureyri	62.8	ENE 1	11	-4	— 0	1	4	9				
Isafjord	64.6	Stille	11	-1	— 0	7	20	10				
Reykjavik	63.3	E 2	01	-6	— 0	0	>5D	wolkenl.	6	0		
Vestmannö	61.7	N 4	6	-2	\ -0.5	0	4	1				
Alexandrovsk	47.5	SSW 2	bedeckt	-12	\ -0.1					0		
Archangelsk	40.9	E 3	bedeckt	-7	\ -0.4					8		
Ust-Zylma	48.7	SE 3	bedeckt	-5	\ -0.9					1		
Matochkin-Sharr	53.0	Stille	bedeckt	-12	/ +0.2					0		
Dickson												
Petersburg	43.6	WNW 3	bedeckt	-2	/ +1.8					2		
Tscherdyn												
Moskau	51.2	S 1	bedeckt	-1	— 0					3		
Kasan	53.6	SE 1	bedeckt	1	— 0					0.3		
Kiew	46.2	SSE 2	Regen	5	\ -2.4					19		
Ufa	51.9	SSE 5	Schnee	-2	\ -1.1					3		
Saratow	55.8	SSE 3	Nebel	7	— 0					2		
Orenburg	60.5	S 4	Regen	3	\ -1.2					8		
Odessa	47.9	SSE 4	wolkig	13	\ -1.8					0		
Sewastopol												
Astrachan	61.3	SSW 4	Nebel	11	— 0					3		
Emba	67.2	S 3	bedeckt	2	/ +0.7					0		
Batum												
Baku	61.0	SSW 4	wolkenl.	15	\ -0.5					0		
Tobolsk												
Omsk												
Tashkent	72.3	NE 1	bedeckt	6	/ +0.7					0		
V. Imbatskoe												
Tomsk												
Irkutsk	75.1	NW 1	Schnee	-6	/ +0.5					—		
Jakutsk	66.2	WNW 1	heiter	-	/ +0.5					0		
Wladivostok	70.5	Stille	wolkig	0	/ +0.3					0		
Tanger	58.7	S 5	Regen	12	/ +0.1							
Agadir	65.1	SSW 8	06	5								
Bou Denib												
Oran												
Algier												
Setif												
Tunis												
Aleppo												
Beyruth												

NORD-AMERIKA 2 UHR NACHTS

	Luftdr.	Wind		Luftdr.	Wind		Luftdr.	Wind		Luftdr.	Wind		Luftdr.	Wind
St. Johns	770-	S 2	La Paz	764-	SW 1	Bermuda	769-	N 3	Duluth	766-	W 3	Tatoosh		
Sydney	770-	SW 2	Edmonton	758-	SW 1	Key West	762-	SE 4	Huron			San Francisco		
Sydney Point	766-	SW 3	Nantucket	69-	3 3	Little Rock	58-	SW 4	Salt Lake City			San Diego		
Quebec			Washington	64-	S 1	Nashville	56-	SW 4	Helena			Forth Worth		
Grand River	60-	- -	Hatteras	62-	SE 1	Cleveland			Denver			El Paso		
Winnipeg			Charleston	65-	S 3	Chicago	778-	N 4	Roseburg			Belle Isle		

STATION	GESTERN NACHMITTAG						GESTERN ABEND								STATION	GESTERN NACHMITTAG					GESTERN ABEND							
	Luftdruck	Wind	Wetter	Temperat.	W	Sichtweite in km	Luftdruck	Wind	Wetter	Temperat.	W	Sichtweite in km	Niederschlag Maximum	Niederschlag Menge		Luftdruck	Wind	Wetter	Temperat.	W	Sichtweite in km	Luftdruck	Wind	Wetter	Temperat.	W	Sichtweite in km	N. derselben Niederschlag Menge	
Wien	7						7								Turin	7												
Zürich	50.8	SW 2	52	6	2	10	48.2	S Z	55	4	8	4	4	7	Genua						749.3	Stille	01	5	2	20	0	10
Bern	51.5	S 1	51	5	2	10	49.4	SE 6	16	5	8	2	6	5	Livorno						49.2	SSE 3	41	10	6	0.2	4	
Gent	51.3	SE 1	55	6	6	10	48.3	W 1	44	6	6	10	—	—	Ancona													
Lugano	54.0	NE 1	11	11	1	20	50.2	N 1	11	9	1	10	2	14	Maddalena						51.6	NNW 2	11	10	2	4	0	
Helder	42.6	SE 3	51	7	6	10	37.4	SE 4	51	6	6	10	1	1	Messina						52.1	W 4	12	10	1	4	0	
Vlissingen	40.1	ESE 7	16	7	6	10									Tarent													
Utrecht	43.0	SE 5	55	6	—	—	37.4	SE 5	80	5	6	10	7	6	Venedig						49.6	NW 2	00	12	1	10	0	
Kopenhagen	50.2	NNE 2	17	3	8	50	48.3	E 3	00	2	1	20	0	11	Rom													
Skagen	49.8	N 2	11	0	1	20	48.8	E 2	12	-1	1	20	0	11	Malta													
Hanstholm	48.5	E 3	12	1	1	50	47.4	E 3	11	-1	2	50	0	11	Madrid						57.5	NW 4	11	14				
Skagenshuk	47.4	SE 2	12	6	1	50	44.7	ESE 3	41	3	6	20	0	11	La Coruña						50.9	SW 4	11	13				
Hammershus	49.1	E 3	01	3	8	60	46.1	ENE 3	00	2	1	50	0	1	Mahon						51.5	SW 5	01	18				
Abisko							53.0	SW 4	01	-12	0	250	0	11	Malaga						60.5	NW 1	01	20				
Haparanda	48.2	N 3	11	-6	2	250									Horta													
Stensele							51.9	WNW 4	11	-8	2	50	0	5	Rochefort													
Oostersund	51.4	N 1	01	-5	1	250	51.9	N 2	11	-7	1	-	0	2	Bayonne ✓	51.3	SW 1	50	15	-	10	49.8	W 3	50	13		10	23	
Hornösand	48.1	NW 2	11	-5	1	250	48.7	N 1	01	-6	1	250	0	1	Bordeaux ✓	49.4	W 1	50	12	-	4	46.6	WSW 4	50	12	-	2	21	
Särna	50.3	SSE 1	61	-7	2	250	51.2	SSE 1	00	-12	2	-	00	7	Clermont						41.2	E 1	—	13		10	1	
Karlstad	50.1	NNW 1	01	-3	0	-	50.0	N 1	00	-5	1	-	0	3	Dijon ✓	47.0	SW 5	50	7	-	2	43.4	SW 6	11	7		20	6	
Stockholm	48.2	NW 1	11	-2	1	10	48.6	NW 1	00	-4	1	10	0	1	Calais	38.2	WSW 4	11	11	-	20	36.7	WNW 3	50	10		10	7	
Jonköping	49.9	NW 1	11	-2	1	50	49.7	Stille	11	-2	2	-	0	1	Brest	41.6	—	—	12	-	—							
Wisby	48.4	NNW 3	11	1	2	50	48.0	NW 3	11	1	2	250	0	11	Paris ✓	42.2	SSW 5	11	13	-	10	35.7	SSW 4	11	12		2	5	
Kalmar	49.5	ESE 1	01	-	-	-	49.2	E 2	01	1	1	-	0	1	Perpignan ✓	52.1	NE 1	11	13	-	50	47.8	Stille	11	12		50	1	
Gällivare	—	NNE 1	00	-9	0	250	53.1	Stille	00	-18	0	50	0	7	Rennes	42.7	SW 3	11	13		10								
Karlshamm															Straßburg	47.3	SW 2	50	-		4	42.6	S 5	11	7		2	2	
Bjuröklubb	47.1	V 8	11	-4	2	250	47.4	WSW 8	11	-3	2	250	0	11	Toulouse ✓	50.4	WSW 1	80	14		4	47.7	SW 1	50	13		0.2	5	
Quade Hook															Tours ✓	45.5	SW 3	50	12	-	2								
Spitzbergen	57.1	ENE 1	65	-9	7	2									Ajaccio ✓	52.9	W 2	11	17	-	250	52.3	Stille	80	12	-	20	0	
Ingö	50.0	N 5	31	-2	5	50	49.1	N 5	11	-2	5	20	0	-	Le Havre	40.2	WSW 5	11	12	-	10	36.8	WSW 4	11	11		10	2	
Valdersund	51.5	SE 4	00	-3	1	50	51.5	ESE 4	01	-6	0	50	0	1	Marignane	62.8	E 1	50	11		20	48.2	E 4	50	10		10	0	
Kinn	50.8	E 1	01	1	0	250	50.3	ENE 1	01	0	0	250	0	1	Nancy	45.1	SSW 3	50	4	-	4	40.2	SSW 3	11	6		10	4	
Lister	48.8	ENE 4	03	1	1	50	48.4	E 3	03	-1	1	50	0	1	Lerwick	50.0	NNE 3	03	4	0	50								
Bären-Insel	55.1	ENE 5	60	-8	7	2	54.7	ENE 4	10	-8	8	10	00	1	Renfrew	44.0	ENE 6	11	7	6	50	43.9	NE 5	10	4	2	50	0.1	
Andanes	52.3	ENE 2	65	1	7	2	51.8	N 3	17	-0	5	20	3	1	Cranwell	37.5	E 4	45	7	6	10	35.6	ENE 3	51	6	6	10	14	
Röst	52.5	E 2	01	1	0	250	51.9	NE 2	02	0	1	250	3	1	Scilly	39.0	WNW 6	00	12	1	20	37.4	WNW 4	01	10	5	50	5	
Jan Mayen	63.8	NNE 4	60	-3	5	20	61.6	NW 4	60	-3	5	-	00	1	Wick	49.8	NE 4	11	6	8	50	48.2	ENE 5	31	5	8	50	0.3	
Färder	50.6	NNE 4	01	-1	0	250	50.3	NE 3	00	-1	0	250	0	1	Malinhead	41.3	ENE 8	50	8	6	20	42.3	NE 7	01	12	1	20	0.4	
Vardö	55.3	NNW 3	60	-4	5	10	46.7	NW 4	65	-4	5	0.5	3	-	Tynemouth	41.1	E 5	50	7	6	20	40.5	ENE 6	13	7	6	50	3	
Brönnö	52.3	E 1	00	-1	0	250	52.5	E 2	00	-4	0	250	0	-	Pembroke	39.3	SW 5	12	12	5	20	39.5	NW 4	30	11	1	50	0.3	
Utsire	49.8	E 2	11	2	1	250	49.4	ENE 3	01	0	1	250	0	11	Roches Point	36.7	SSW 3	11	12	6	20	36.8	Stille	11	8	1	20	3	
Dombas	51.8	Stille	00	-10	0	250	52.1	Stille	01	-14	0	250	0	-	Croydon	37.5	W 3	12	12	6	20	35.7	WSW 2	16	8	6	10	2	
Helsingfors	38.4	NW 3	62	-3	—	—									Aberdeen	47.0	ENE 5	13	5	5	50	46.3	ENE 5	00	4	5	20	0	
Vasa															Valentia	36.1	WSW 2	30	12	5	50	36.0	ENE 1	11	8	0	50	2	
Kuopio	39.2	NNE 5	69	-5	7	4									Plymouth	38.3	WSW 4	11	12	6	10	36.4	NW 3	11	9	6	20	2	
Dorpat	41.0	WSW 3	17	-1	—	—	43.3	WSW 4	17	-2	—	-	-2	-	Guernsey	40.1	WSW 5	30	11	5	20	37.0	W 4	30	9	5	20	1	
Riga	45.9	SW 5	11	1	7	50	46.3	SW 8	61	0	—	-	6	10	Stornoway	48.1	E 8	01	6	1	20	34.4	ENE 7	50	8	6	10	4	
Warschau							51.1	SE 2	01	2	0	4	0	7	Holyhead	36.3	E 5	51	7	6	10	40.3	E 9	10	8	1	50	1	
Lemberg							53.3	S 1	41	4	6	2	3	8	Donaghadee	40.1	E 9	51	8	6	50								
Pinsk							52.9	SSW 1	20	3	0	2	0	7	Yarmouth	37.6	SSE 7	55	8	6	10	34.7	WSW 3	11	8	6	10	1	
Wilna							50.1	SW 2	11	3	2	10	0.1	7	Blacksod	32.5	SE 7	16	8	6	50	39.9	NE 7	16	8	6	20	5	
Krakau							50.1	ENE 2	52	5	1	4	—	8	Calshot	37.8	WSW 4	16	12	6	20	35.5	WSW 2	11	8	8	0.2	4	
Posen	53.1	SSW 3	12	5	1	4	48.3	SSE 1	00	3	0	10	0	6	Thorshavn	55.4	N 3	17	2	5	50	55.3	N 4	11	0	5	0.5	5	
Prag	50.5	SE 1	12	8	1	20	46.2	ESE 1	11	6	1	10	0	8	Seydisfjord ✓	62.6	Stille	60	-0	7	20	62.5	Stille	61	-0	7	20		
Eger	49.8	SE 2	11	5	1	20	45.6	SE 1	11	4	2	10	0	5	Acureyri ✓	64.2	SHille	11	0	2	4	64.2	Stille	00	-2	6	0.2		
Preßburg	51.7	SW 1	11	10	—	—	47.8	Stille	11	8	2	1	0	10	Isafjord ✓	65.4	ENE 3	17	1	2	20	65.4	N 1	60	0	7	20		
Kaschau							50.4	N 1	51	6	6	2	0.1	10	Reykjavik	62.7	E 2	00	1	1	50	62.9	Stille	02	-4	0	7	0	
Olmütz							48.3	NE 1	11	6	2	20	0	10	Vestmannö	62.7	ENE 3	72	2	1	10	63.1	N 2	10	-1	1	2		
Budapest															Alexandrowsk						58.2	SSW 2	¼bd	-10				
Belgrad															Kem						41.7	E 5	*	-4				
Serajewo															Mezen						47.2	E 2	bd.	-10				
Agram															Petersburg						38.6	NW 5	bd.	-3				
Sofia															Gorki						50.3	Stille	00	-1				
Athen															Kasan						54.7	SE 4	*	-0				
Korfu															Kiew						54.0	Stille	Regen	5				

SCHIFFSMELDUNGEN

Datum	Zeit	Breite	Länge v. Gr.	Luftdruck	Wind	Wetter	Temper. Luft	Temper. Wasser	W	Sichtweite in km	Wolken (in Zehntel)	Seegang	Dünung aus
7. Nov.	2a	47.3	33.0 W	64.-	NNW 8	01	13	14	1	250	3 ew	7	NW
"	"	52.4	42.4 W	68.-	S 6	11	—	—	5	20	2 e ew	3	E
"	"	42.3	56.7 W	69.-	SE 2	01	—	—	1	—	7 e ew	—	—
"	"	56.0	10.9 W	76.-	E 7	10	9	11	2	50	7 ew	7	E
"	8a	48.5	31.5 W	60.-	NW 8	35	12	12	5	20	7 ewm	7	NW
"	7p	47.8	30.7 W	61.-	NNW 9	35	13	14	5	50	8 ewm	7	NW
"	"	48.8	29.0 W	55.-	NNW 8	10	13	14	1	50	6 ew	7	NW
"	"	56.2	14.0 W	48.-	ENE 6	01	9	11	5	50	5 m	7	NE
"	"	59.1	3.2 E	49.-	ESE 3	01	4	—	0	50	3 ew	4	N
8. Nov.	2a	49.7	25.6 W	59	NNW 6	00	11	12	5	50	1 ew	7	NW
"	"	38.0	9.4 W	53	W 5	00	—	—	5	50	7 ew ew	6	N
"	8a	30.1	41.0 W	36	SW 6	66	—	—	—	20	—	8	N
"	"	39.0	8.3 W	39	WSW 5	00	—	—	0	10	6 ewm	10	W
"	"	56.5	20.1 W	60	NNE 5	50	7	11	5	50	3 ew	7	NE
"	"	50.1	23.5 W	61	NNW 6	34	11	12	5	50	4 ew	7	NW
"	"	56.5	40.2 W	48	E 7	84	15	—	1	250	8 2 m	7	E
"	"	50.3	21.3 W	58	NNW 6	11	12	12	5	50	6 ewm	7	N
"	"	49.1	22.6 W	61	NNW 6	34	12	12	5	50	4 ew	7	N
"	"	54.6	6.3 E	39	ENE 7	80	6	11	8	20	10 m	5	—

Eisbericht vom 7. Nov. 25

Brakestad Reede und See ausserhalb Markierung leichtes loses Eis, Schiffahrt frei. Segler erschwert. Uleaborg äussere Hafenga[illegible]ste und Fahrwasser nach Uleaborg. Reise Eis schiffahrt nur für schwache Dampfer erschwert für Segler gesperrt. Brahestad Hafen gleiche festes Eis, Schiffahrt nur für starke Dampfer möglich. See ausserhalb Kemi leichtes lose Eis, Schiffahrt unbehindert.

WETTERBERICHT
DER
DEUTSCHEN SEEWARTE

JAHRGANG 50, Nr. 313 VERLAGSORT HAMBURG Montag, den 9. Nov. 1925

Mitteleuropäische Zeit — **Luftdruck** reduziert auf 0° Temperatur, Meeresspiegel und Schwere in 45° Breite — **Temperatur** in Celsius-Graden — **Windstärke** nach Beaufortskala (12 = Orkan) — **Wetter**: 00 bis 09 wolkenlos bis halb bedeckt; 10 bis 19 halb bis ganz bedeckt; 20 bis 29 Dunst oder Nebel; 30 bis 39 Schauer; 40 bis 49 Rieselregen; 50 bis 59 sonstiger Regen; 60 bis 69 Schnee; 70 bis 79 Graupel oder Regen und Schnee gemischt; 80 bis 89 Hagel; 90 bis 99 Gewitter — W = Witterungsverlauf seit der letzten Beobachtung: 0 = wolkenlos bis halb bedeckt, 1 = wolkig, 2 = anhaltend ganz bedeckt, 3 = Dunst oder Nebel, 4 = dichter Nebel, 5 = Schauer, 6 = Regen oder Rieselregen, 7 = Schnee, 8 = Graupeln oder Hagel, 9 = Gewitter — **Relative Feuchtigkeit**: 0 = 95 bis 100 %, 9 = 90 bis 94 %, 8 = 80 bis 89 %, 7 = 70 bis 79 %, 6 = 60 bis 69 %, 5 = 50 bis 59 %, 4 = 40 bis 49 %, 3 = 30 bis 39 %, 2 = 20 bis 29 %, 1 = 10 bis 19 %

GESTERN NACHMITTAG 2 UHR

DEUTSCHE STATIONEN	Uhrzeit	Luftdruck	Wind	Wetter	Temperat.	Luftdruck Charakter. u. Änder.	W	Sichtweite in km	Wolken (in Zehntel)	Rel. Feucht.	Seegang	Wolkenhöhe
Borkum	2	735.3	E 4	11	4	\ − 0.5	2	20	10 wi	6		5
Helgoland	2	–	–	–	–							
Altenwalde	2	35.8	ESE 5	55	3	\ − 0.5	6	4	10 str	9		3
Bremen	2											
Hamburg	2	36.0	E 3	55	3	L − 0.5	6	2	10 wi	6		3
Kiel	2	38.9	E 4	13	4	\ − 0.5	6	–	10 sw	8		5
Warnemünde	2											
Swinemünde	2	39.2	ESE 3	11	5	\ − 1.5	1	10	10 str	7		5
Rügenwaldermünde	2											
Danzig	2											
Königsberg	2	46.7	E 4	11	2	/ 0	7	10	8 cu cum	8		3
Memel	2											
Aachen	2[14]	35.2	W 3	10	7	/ + 0.5	6	10	9 c str	0		4
	2											
Hannover	2											
Magdeburg	2	34.3	ESE 2	10	7	\ − 1.0	6	2	9 str cu	9		4
	2											
Dresden	2[08]	36.2	SE 2	10	8	\ − 1.5	6	50	9 ast str cu	8		5
Berlin	2											
Grünberg in Schles.	2											
Breslau	2	38.4	SE 3	10	7	\ − 2.0	6	4	9 ast str cu	9		6
Frankfurt a. M.	2	36.0	W 3	16	9	− 0	6	10	10 cu cum	8		5
Karlsruhe	2											
Friedrichshafen	2											
Bamberg	2											
München	2											
Kahler Asten 852	2[00]	–	NE 5	27	1	− 0	7	0.2	Nebel	0		0
Wasserkuppe (Rhön) 950	2[15]	6										
Feldberg im Taunus 801	2	6										
Brocken 1142	2[00]	6										
Fichtelberg 1213	2	634.1	WSW 5	27	1	\ − 1.0	6	0.05	Nebel	0		0
Schneekoppe 1603	2	6										
Feldberg i. Schwarzw. 1497	2	6										
Zugspitze 2964	2[18]	511.2	NW 3	27	-7	− 0	7	0.05	10 str	0		0
Säntis 2500	2	542.8	SW 4	61	-5	− 0	7	0.05	10 str	0		0
Sonnblick 3106	2	5										

Seehöhe in Metern

GESTERN ABEND 7 UHR

Uhrzeit	Luftdruck	Wind	Wetter	Temperat.	Luftdruck Charakter. u. Änder.	W	Sichtweite in km	Wolken (in Zehntel)	Rel. Feucht.	Niederschl.	Maximum	Seegang	Wolkenhöhe
7	37.3	E 4	SS	4	/ + 1.5	6	4	10 str	9	>98	–		5
7		E 7	Regen	–								W	
7	36.8	E 5	SS	3	/ + 1.0	6	4	10 str	9	8	4		3
7	36.6	NE 2	11	2	/ + 1.5	6	4	10 str cu	9	6	5		4
7	36.7	ENE 5	51	2	/ + 1.0	6	2	10 wi	0	16	4		3
8	38.7	E 4	13	4	/ + 0.5	6	–	10 str	6	5	5		5
8	39.3	N 4	55	3	— 0	2	4	10 str wi	9	4		W	5
7	38.1	ESE 4	51	3	— 0	6	4	10 wi	0	2	5		4
7	41.6	E 4	Regen	3	— 0.0	–	–	–	–	–	4	W	–
7	44.0	ESE 5	11	3	\ 0	6	10	10 wi	8	0.1	5		4
7	45.4	E 5	11	2	\ 0	2	x	10 wi	9	0	2		3
7													
7	36.1	W 2	11	7	/ + 0.5	6	10	6 9 str	0	4	8		4
7													
7	35.1	W 1	16	5	/ + 1.0	6	4	10 str	0	20	7		2
7	35.3	SW 2	51	7	/ + 1.0	6	2	10 wi	9	6	9		4
7													
7[06]	36.5	SSW 3	01	7	/ + 0.5	1	50	3 cu	7	3	9		6
7	35.5	SSE 2	11	5	/ − 0.5	6	2	10 str	9	7	5		4
7	38.1	E 3	50	5	L − 0.5	6	4	10 wi	0	4	6		4
7	–	SW 4	29	-1	+ 0.5	7	0.05	Nebel	0	3	-1		0
7	37.3	W 2	16	8	+ 1.0	5	x	10 wi	8	2	11		4
7	37.0	Stille	20	8	— 0	5	2	10 str	8	2	12		0
7	38.0	Stille	00	6	— 0	0	50	1 str cu	9	0.1	11		0
9[17]	38.9	Stille	11	6	/ + 0.5	5	2.0	10 str	9	0.5	10		1
7													
7	–	WSW 3	27	2	/ + 0.5	4	0.05	Nebel	0	11	3		0
7	6												
7	6												
7	632.2	WSW 5	61	-1	+ 1.0	7	0.2	10 str	0	16	1		0
7	634.7	WSW 5	30	1	/ + 0.5	4	0.05	10 str	0	3	1		0
9[00]	6												
7	634.8	SW 4	27	-0	> − 2.0	7	0.05	Nebel	0	10	-0		0
9[18]	612.2	W 4	00	-3	+ 0.5	4	2.0	10 str	0	@	x		0
7	643.3	SW 3	12	-7	+ 0.5	3	>50	9 str cu	0	7	-3		0

Luftdruck der Bergstationen nicht auf Schwere und Meeresspiegel reduziert

KÜSTENSTATIONEN UND FEUERSCHIFFE

NACHMITTAG UND ABEND DES VORTAGES

Lisa	2p:	NE 5, bedeckt, Sprühsicht, Regenboen, See VI
	7p:	ENE 7-8 " Regen " VI
Bölk	2p:	738.3 E 8 ww 16. Temp 6°. Sicht 20 km. See VII
	7p:	738.0 ENE 7 ww 55. Temp 5° Sicht 20 km. " VII
Arkona	2p:	
	7p:	
Außenjade	2p:	
	7p:	
Marienleuchte	2p:	744.5 ESE 8 ww 11. Temp 3° Sicht 50 km See VII
	7p:	744.0 ESE 9 " 56 " 50 " 10 " " IV
Borkumriff	2p:	735.9 ENE 6 ww 55. Temp 6° WT 11.4
	7p:	737.2 ENE 7 " 11 " 7° See VI
Amrumbank	2p:	ESE 8 böig See V WT 06.6 12.3
	7p:	ENE 7 Regen " V WT 11.5
Adlergrund	5p:	SE wolkig. See VII Sichtw. 15 km. WT 01.3 03.1
	7p:	E 8 Regen " VII " 10 "
Borkum	5p:	736.4 E 4 ww 11. Temp 4°

HEUTE MORGEN

Lisa	8a:	NE 6-8 bedeckt, Regen, See IV
	11a:	
Bölk	8a:	
	11a:	738.7 E 5. ww 41. Temp 4° Sicht 20 km. See VI
Arkona	8a:	E 6. bedeckt. See V
	11a:	
Außenjade	8a:	NE 7 bewölkt See VI
	11a:	
Marienleuchte	8a:	
	11a:	745.0 ESE 4. ww 43. Temp 6° Sicht 20 km. See
Borkumriff	8a:	740.7 NE 6 ww 11. Temp 8° See V
	11a:	
Amrumbank	8a:	ENE 6. Regen See V WT 09.8 11.8
	11a:	
Adlergrund	8a:	E 8. bedeckt. See VII. Sicht 10 km. WT 05.1 08.1
	11a:	E 7. " " VI " 15 km. WT 05.3 08.3
Borkum	11a:	

HEUTE MORGEN 8 UHR

DEUTSCHE STATIONEN	Uhrzeit	Luftdruck	Wind	Wetter	Temperat.	Luftdruck Charakter. u. Änder.	W	Sichtweite in km	Wolken (in Zehntel)	Rel. Feucht.	Niederschl.	Minimum	Seegang	Wolkenhöhe
Borkum	8	740.8	NE 4	11	6	+ 0.5	2	20	10 wi	8	6	–	W	6
Wilhelmshaven	8	39.2	NE 7	11	4	/ + 1.0	2	20	10 str	8	6.2	4		5
Helgoland	8	42.1	N 6	Regen	3								W	
Altenwalde	8	38.5	NE 6	51	3	— 0	6	10	10 wi	9	0.6	2		3
Bremen	8	38.6	N 2	48	4	/ + 0.5	6	4	10 wi	0	1	2		4
Hamburg	8	38.3	NW 1	11	3	\ 0.5	2	1	10 wi	3	2	1		2
Groß-Borstel	8		Stille	11	3		2	2	10 wi	0	2.0	1		2
Kiel	8	39.2	ENE 3	13	4	/ + 0.5	6	–	10 str	9	9	4		5
Warnemünde	8	38.0	E 4	11	3	\ 0	6	1	10 str	8	0.4	–	W	5
Swinemünde	8	38.5	SE 1	51	3	/ + 1.0	6	1	10 wi	0	5	2		4
Rügenwaldermünde	8	40.1	E 4	Regen	1	+ 0.7	–	–	–	–	1.1	0	W	1
Danzig	8	42.7	E 4	61	2	— 0	6	4	10 wi	0	0	-1		3
Königsberg	8	43.7	ENE 4	61	0	/ + 0.5	7	2	10 wi	0	–	-0		2
Memel	8	45.3	NE 4	60	-1	\ 0.5	7	2	10 str	9	1.8	4		2
Aachen	8	40.3	N 5	11	2	/ + 1.5	6	10	10 wi	0	1	2		3
Göttingen	8	39.7	N 1	17	4	/ + 1.5	6	0.5	10 wi	0	0.6	2		6
Hannover	8	39.0	W 1	11	2	/ + 0.5	7	4	9 3 str 1 ast	9	0	1		6
Magdeburg	8	39.5	N 1	11	8	/ + 1.0	6	10	10 2 str 5 str	9	0.5	4		4
	8													
Dresden	8[08]	39.7	SE 3	11	6	/ + 1.0	1	50	9 2 str 2 str	8	2	5		4
Berlin	8	38.3	W 1	25	6	/ + 1.0	6	2	Dunst	8	2	5		3
Grünberg i. Schles.	8	41.3	E 3	28	5	/ + 1.0	6	2	2 cu 1 str cu	9	0.2	5		4
Breslau	8	40.6	S 2	01	6	/ + 1.5	0	10	2 1 str cu	8	0.1	0		6
Frankfurt a. M.	8	38.3	NNE 1	61	7	/ + 0.5	6	1	10 str	9	7	7		4
Karlsruhe	7[18]	37.5	Stille	11	7	— 0	5	2	10 str	0	5	7		2
Friedrichshafen	8	37.3	NNE 2	12	3	\ − 1.0	1	50	6 ast str cu	9	0	1		2
Bamberg	8	38.4	S 2	11	6	\ 0	6	50	9 str	9	2	4		6
München	8													
Kahler Asten 852	8	–	NW 2	27	1	/ + 1.0	4	0.05	Nebel	0	2	1		0
Wasserkuppe (Rhön) 950	8	6												
Feldberg im Taunus 801	8	666.3	N 1	51	2	— 0	6	0.5	10 str	0	5	2		5
Brocken 1142	8	640.0	WSW 4	27	-1	/ + 0.5	4	0.2	Nebel	0	0.6	-1		0
Fichtelberg 1213	8	637.0	WSW 4	27	0	/ + 1.0	7	0.05	Nebel	0	–	-1		0
Schneekoppe 1603	7[06]	606.5	SW 6	24	-2	/ + 0.5	4	0.05	3 2 ast str	0	3	-3		3
Feldberg i. Schwarzw. 1493	8[12]	614.3	SW 2	12	-1	— 0	4	>50	10 str cu	8	1	0		4
Zugspitze 2964	7[18]	511.5	SE 4	01	-7	— 0	3	>50	2 str cu	8	0	-9		0
Säntis 2500	8	542.3	SSW 3	12	-6	\ − 0.5	7	>50	6 2 ast	0	0	-7		4
Sonnblick 3106	8	5												

Seehöhe in Metern

Luftdruck der Bergstationen nicht auf Schwere und Meeresspiegel reduziert

Nachdruck und Verwertung für öffentliche Vorhersage verboten!

Montag, den 9. November 1925

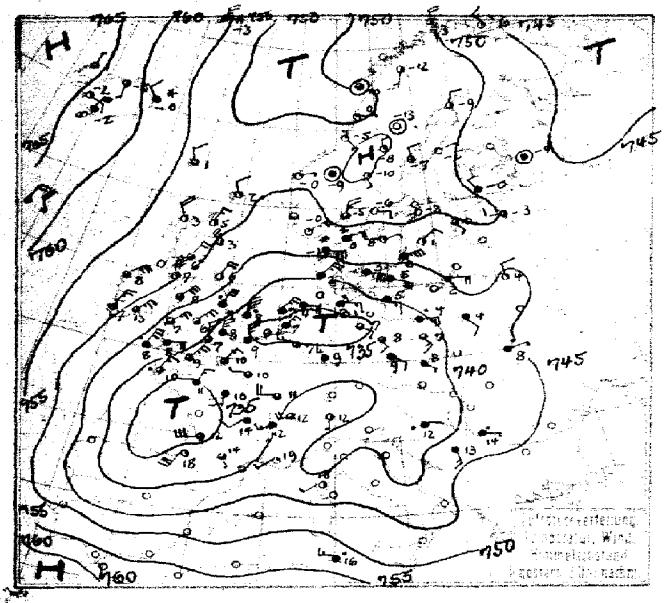

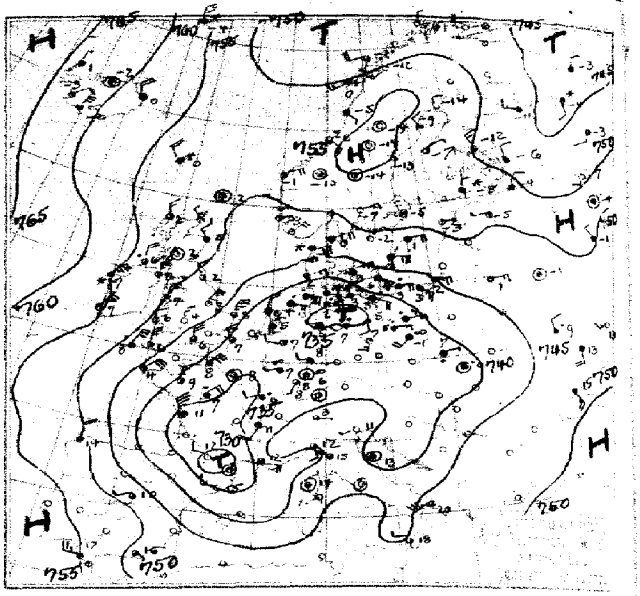

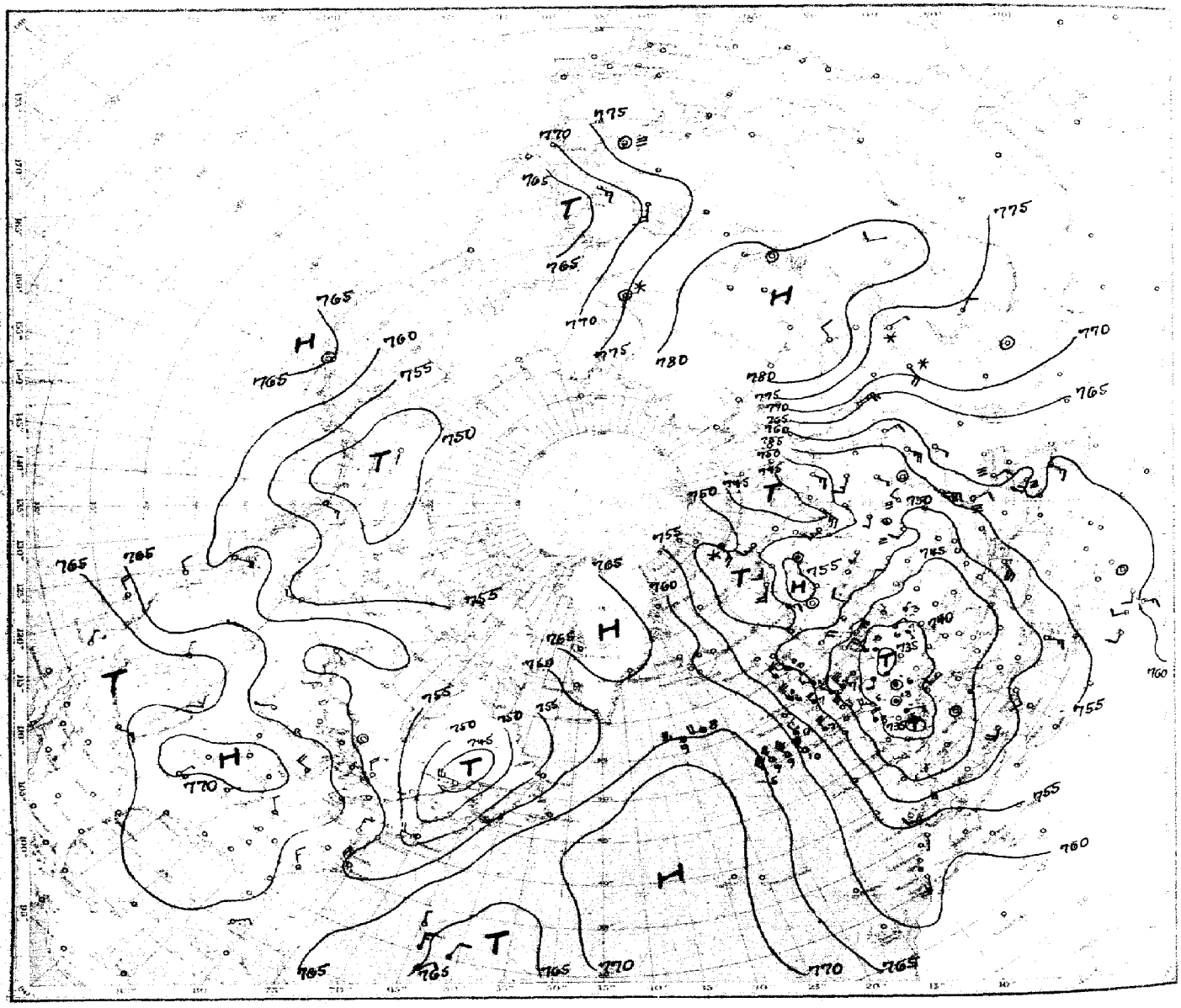

Luftdruck, Temperatur, Wind, Himmelszustand der nördlichen Halbkugel
vom Montag, den 9. Nov. 1925 morgens.

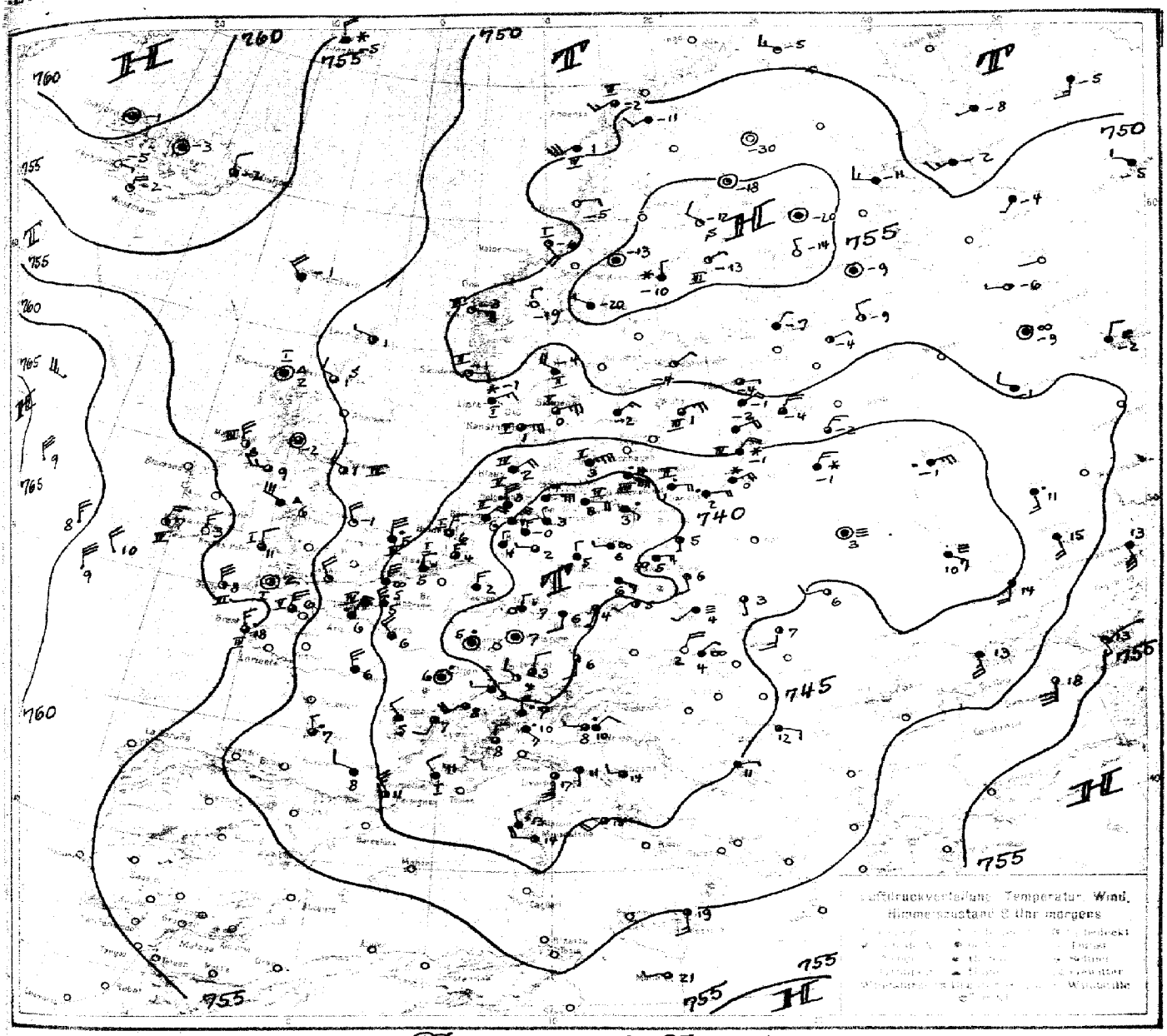

Montag, den 9. November 1925

WETTERLAGE ÜBERSICHT 8 Uhr morgens

Die Zyklone über Mitteleuropa, deren Kern, etwas aufgefüllt, heute Morgen über Deutschland liegt, ist, nachdem sie vom Westen rasch herangezogen war, in ihrer Weiterbewegung durch die auf ihrer Nordseite recht starke Ostströmung gehemmt worden. Sie hat unserem Gebiet starke Niederschläge gebracht. Sie wird, da sie in ihrem Bereich keine nennenswerten Temperaturunterschiede herrschen, an Energie auch weiter verlieren. Von Westen her stößt der über dem Nordatlantik liegende Hochdruckkeil vor. Über Westeuropa liegt ein Luftdruckst eiggebiet. Dieses ist im Westen Englands und über der Kanalgegend starker primärer Druckanstieg zu erkennen, der den Vorstoß des Atlantikhochs ankündet. Gleichzeitig stärkt sich das über Skandinavien und dem Bottenbusen liegende Hochdruckgebiet weiterhin, deshalb wird der Kaltluftstrom aus Nordosten sich jetzt mehr in Bewegung setzen. Der starke Druckanstieg des Atlantikhochs wird auch weiter das Zyklonensystem verflachen lassen. Eine Brücke wird sich zwischen dem skandinavischen und dem westlichen Hoch herstellen, in deren Bereich wir morgen Aufheiterung, Niederschläge noch in Schauern, und in nordöstlicher bis östlicher Luftbewegung kälteres Wetter erwarten können.

Dienstag, den 10. November 1925

WETTERAUSSICHTEN AN DER DEUTSCHEN KÜSTE für NORDSEE und OSTSEE

Mäßige bis frische nordöstliche bis östliche Winde, aufheiternd, noch geringe Regen- und Schneeschauer, kälter.

(Wetterw. Swinemünde) Starke böige, später abflauende Winde aus östlichen Richtungen, wechselnde Bewölkung, Niederschläge in Schauern, strichweise Nebel, Temperaturrückgang.

(Wetterw. Königsberg) Frische östliche Winde, vorwiegend trübe, einzelne Schneefälle, kälter.

(Wetterw. Swinemünde) Gestern 5^{15} nachm. mittl. Ostsee: Gefahr starker Südost- bis Ostwinde noch nicht vorüber. Signalball hängen lassen.

i.A. Dr. Bumpert.

Blaudruck: Harting & Co., Hamburg

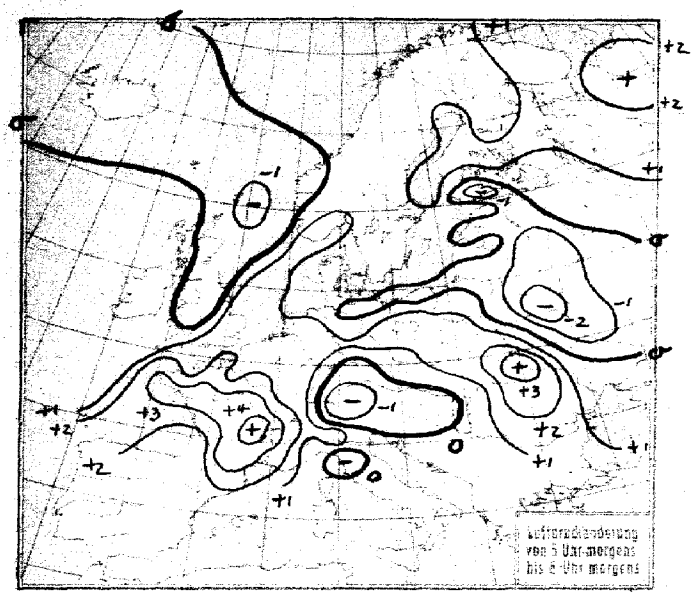

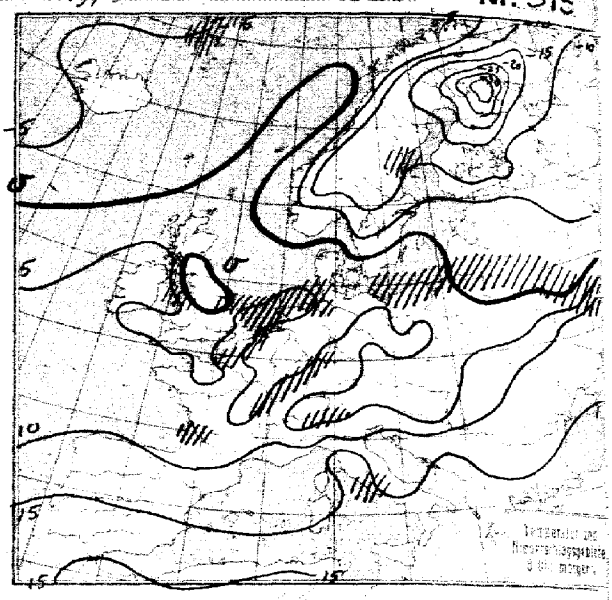

NACH AUFZEICHNUNGEN DER REGISTRIERAPPARATE ZU HAMBURG SEIT GESTERN 8 UHR MORGENS (M. E. Z.)

STUNDE		9	10	11	12m	1	2	3	4	5	6	7	8	9	10	11	12n	1	2	3	4	5	6	7	8
Thermograph		3.9	3.8	3.6	3.4	3.2	2.5	1.8	2.0	2.0	2.0	2.0	1.4	1.6	1.6	1.8	1.8	1.8	1.9	2.0	2.2	2.6	2.8	3.0	3.0
Barograph		32.8	32.7	32.6	32.5	32.4	32.3	32.3	32.3	32.4	32.9	33.1	33.3	33.3	33.3	32.5	32.5	33.7	33.7	34.0	34.0	34.1	34.1	34.2	34.6
Anemograph	Richtung	E	E	E	E	E	E	ENE	ENE	ENE	ENE	ENE	ENE	ENE	ENE	NE	NE	NNE	NNE	NNE	NNW	NNW	NNW	NNW	NNW
	m.p.S.	7.0	7.4	7.8	7.6	7.4	7.2	6.0	5.0	6.0	6.4	6.8	6.8	6.6	6.0	6.0	6.0	4.0	3.4	3.0	2.2	1.8	1.2	1.0	0.8
Regenmesser		1.20	1.50	1.50	1.50	1.50	1.50	1.50	1.50	0.60	0.72	1.20	0.36	0.36	0.24	0.10	0.10	—	—	—	—	—	—	—	—
Sonnenscheindauer in Min.		—	—	—	—	—	—	—	—	—	—	—	—	—	—	—	—	—	—	—	—	—	—	—	—

AUFSTIEGE

STATION Wind in m./S.	Seehöhe	Zeit	Boden	200	500	1000	1500	2000	2500	3000	3500	4000	4500	5000	Bemerkungen
						Gestern nachm. u. abend.									Sichtw. bis Klom.
Friedrichshf.	400 m	3p	WSW 4	–	–	WSW 13	WSW 13	WSW 11							50 "
Plymantha		7p	–	NzE 13	NzE 11	NNE 10									
Rennes		"	–	NNE 11	NNE 17	NEzN 19									
Loriant		"	–	NNE 8	NEzN 16										
Clermont		"	–	S 8	SSW 12										
Turin		"	–	–	SSW 3	W 1	W 1								
Padua		"	–	SWzW 6	WzS 11	WzS 16									
						Heute morgen.									
Friedrichshf.	400	7a	–	–	ENE 400 4	–	WzN 10	SE	SO	SW 9	SW 9	SWC 12	SWC 12	WSW 21	50 "
De Bilt	25	8a	N 5	–	–	NNE 14	NNE 14	NNE 14							
Krakau		"	SzE 2	–	SW 13	SW 11	WSW 12 1200	WSW 9	–	W 3 W 16					
Leipzig		"	SE 1	S 2	SWzS 3	SWzS 3	SWzW 4 400	SW com. 1500	9 a.m. 1900	SW 2200					20 "
Breslau		"	SW 3	SW 400 8	SWzW 8	WSW 700 5	SW 400 4	WSW 6	WSW 11	WSW 11	NSW	SW			10 "
Lindenberg	122 m	7a	S 3	SW 300 5	eigW 600	SW com.	SW								1/2 "
Stuttgart		9a	–	NzE 1	SSE 1	S 4	–	SSW 8	SW 11	SW 13	3600 SWzW 13				1 "
Grauwell		8a	NNW 7	NzW 13	NNE 13	NzE 13	NzE 13								
Croydon		"	NW 3	NzW 9	N 18	NEzN 17									
Lympne		"	–	–	N 17										
Turin		"	N 3	–	NzW 3										
Padua		"	W 2	–	SWzS										
Messina		"	S 5	–	SWzS 8	–	SW 13								
Rom		"	SW 8	SW 8	SWzS 13	SW 10									
Helsingfors		"	NE 3	NEzE 6											

Montag 9. November 1925

STATION	MORGEN Luftdruck	Wind	Wetter	Temperat.	Luftdruck Charakter. u. Ander.	W	Bölwelle in dm	Wolken (in Zehntel)	Rel. Feuchte	Niederschlag	Minimum	Seegang
Wien	742.3	NNE 4	00	2	↖ -1.0				9	2		
Zürich	39.7	NW 2	11	4	↖ -1.0	1	2	5 str	0	1	2	-
Bern	41.6	W 1	11	3	✓ +0.5	6	50	10 ni	9	1	3	-
Genf	41.6	SW 4	13	8	✓ +2.0	1	50	9 2 cu	7	4	6	-
Lugano	42.6	N 1	51	7	— 00	6	10	10 cu	8	1	6	-
Säntis	42.2	NNE 3	30	6	✓ +1.0	5	10	7 6 cu	8	1	-	I
Villingen	42.7	N 2	50	5	✓ +1.5	6	10	8 ni	8	0.3	-	I
Utrecht	41.6	N 3	10	4	✓ +1.0	6	20	8 7 cu	9	0.2	4	-
Kopenhagen	42.9	ENE 7	11	3	✓ 00	5	20	10 strm	7	0.6	-	V
Lagen	47.8	ENE 5	11	0	✓ 00	1	10	8 3 cu	8	0	-	V
Hanstholm	46.1	ENE 5	11	1	— 00	7	50	9 2 cu	7	0.3	-	V
Blavandshak	43.3	NE 4	77	2	— 00	7	50	10 ni	—	1	-	VI
Hammershus	39.7	ESE 9	55	4	— 00	6	20	10 ni	0	10	-	VII
Abisko	52.8	SW 2	11	-11	— 00	1	2	9 cu	0	0	-14	-
Haparanda	55.0	Stille	01	-18	✓ +1.0	0	4	3 str	9	0	-19	-
Skenseke												-
Oestersund	56.4	Stille	11	-13	— 00	1	50	10 str	8	0	-15	-
Hernösand	55.9	N 1	62	-10	✓ +1.0	7	250	10 ni	7	●	-	I
Särna	55.5	NW 1	11	-20	— 00	2	250	10 ni	9	0	-24	-
Karlstad	52.0	NW 1	12	-8	✓ +0.5	1	-	7 4 cu	8	0	-10	-
Stockholm	51.4	NE 1	02	-9	✓ +1.0	9	10	3 cu	8	0	-7	-
Jönköping	48.9	NE 3	11	-2	— 00	1	50	10 str	8	0	-3	-
Wisby	48.6	ENE 5	11	1	— 00	7	250	9 ni	6	◎	-	III
Kalmar												-
Gällivare												-
Karlshamn												-
Bjuröklubb	55.0	NW 2	a	-12	✓ +0.5	0	250	1 ni	-	0	-	I
Quade Hook												-
Spitzbergen												-
Ingö												-
Valdersund	49.5	SE 4	02	-6	— 00	0	50	L cu	7	0	-	I
Kinn	50.1	E 5	02	-3	↘ 00	0	250	2 cu	5	0	-	III
Lister	48.9	ENE 3	33	-2	✓ +1.0	1	50	8 cu	8	◎	-	I
Bären-Insel	49.7	SE 3	60	-5	↘ -0.5	7	2	10 str	0	◎	-	V
Andönes	46.6	SW 3	10	-2	— 00	5	20	8 cu	8	1	-	II
Röst	49.9	SW 6	11	1	✓ +0.5	7	250	10 str	7	2	-	IV
Jan Mayen	54.8	NNW 4	60	-5	— 00	5	-	4 ni	7	◎	-	IV
Färder	52.7	SSW 4	11	-4	✓ +1.0	1	250	10 ni	-	0	-	II
Vardö	49.5	WNW 3	01	-5	✓ +1.0	0	250	2 cu	8	0	-	-
Brönnö	52.6	E 2	00	-5	— 00	1	250	—	7	0	-	-
Utsire	50.4	E 2	01	-2	— 00	0	250	1 cu	6	0	-	II
Dombas	53.6	N 1	01	-19	— 00	1	250	—	9	0	-30	-
Helsingfors	53.6	NE 1	11	-7	↘ -1.0	7	10	10 str	7	◎	-8	-
Vasa	55.1	ENE 1	00	-13	✓ +1.0	0	250	2 cu	0	◎	-	VI
Kuopio	56.0	N 1	01	-14	✓ +1.0	0	20	—	7	0	-15	-
Dorpat												-
Riga	49.2	NE 4	12	-4	↘ -0.5	1	50	9 strm	8	0	-7	-
Warschau												-
Lemberg	45.7	W 2	11	6	✓ +3.5	1	2	8 strm	9	2	6	-
Pinsk	41.5	Stille	25	3	↘ -2.5	3	1	Nebel	0	12	-10	-
Wilna	43.8	NE 3	61	-1	↘ -1.5	7	0.5	10 ni	0	4	-1	-
Kreiau	41.1	S 1	11	3	✓ +1.0	1	4	9 str	9	9	2	-
Posen	40.8	S 1	11	5	✓ +1.0	1	2	8 str	0	2	4	-
Prag	40.9	SW 1	12	5	✓ +0.5	0	10	6 strm	8	◎	4	-
Eger		SSW 1	11	4	✓ +0.5	6	20	7 strm	0	◎	2	-
Preßburg	43.0	NE 1	27	4	— 00	6	2	Nebel	0	0.3	1	-
Kaschau	45.5	SSW 3	10	7	✓ +2.0	6	50	5 str	8	2	5	-
Olmütz	42.9	SW 1	23	4	✓ +1.0	6	0.2	Nebel	0	0.5	-7	-
Budapest												-
Belgrad												-
Serajewo												-
Agram												-
Ragusa												-
Athen												-
Korfu												-
Turin		W 2	10	8	✓ +0.5	2	4	9 3 cu	9	0	5	-
Genua												-
Livorno Florenz	41.9	S 1	11	11	— 00	1	10	9 str	9	1.0	10	-
Ancona	44.4	W 2	12	14	— 00	2	20	9 str	6	0	-	III
Maddalena	42.8	W 4	12	14	— 00	5	4	6 str	8	0.6	-	IV
Messina	51.0	S 3	12	19	✓ +0.5	1	10	7 str	7	0	-	IV
Brenet												-
Vlissidg	42.5	NE 2	43	10	✓ 00	0	10	9 cu	9	1	-	III
Rom	45.3	SW 6	50	13	✓ +0.5	0	10	7 6 cu	8	2	11	-
Malta											-	-
Madrid												-
La Coruña												-
Mahon												-
Malaga												-
Horta												-
Funchal												-

STATION	MORGEN Luftdruck	Wind	Wetter	Temperat.	Luftdruck Charakter. u. Ander.	W	Bölwelle in dm	Wolken (in Zehntel)	Rel. Feuchte	N. Niederschlag	Minimum	Seegang
Rochefort	7											
Bayonne												
Bordeaux	57.5	NNW 1	37	7	✓ +2.0	-	10	8 ni	-	01	7	-
Clermont	44.5	NW 2	11	5	—	-	10	10 str	-	4	5	-
Dijon	42.9	Stille	50	6	✓ +3.5	-	10	10 str	-	21	5	-
Calais	44.1	NNE 7	25	5	✓ +1.5	-	50	10 str	-	11	-	I
Brest	55.0	NNW 3	30	8	✓ +4.0	-	50	7 ni	-	0.6	4	-
Paris	44.2	NW 4	30	6	✓ +2.5	-	20	8 str	-	0.1	6	-
Perpignan	48.5	NW 5	11	11	✓ +2.0	-	250	5 cu	-	0	11	-
Rennes												-
Straßburg												-
Toulouse	46.4	WNW 2	11	8	✓ +3.5	-	20	10 str	-	6	8	-
Tours	48.1	WNW 5	11	6	✓ +3.5	-	10	10 str	-	0	4	-
Ajaccio	42.6	NNW 1	37	13	✓ +0.5	-	10	10 cumi	-	30	-	V
Le Havre	48.0	NNE 8	37	6	✓ +2.5	-	10	10 str	-	82	-	VII
Marignane	41.4	NW 2	11	11	✓ +2.0	-	250	10 ni	-	0	11	-
Nancy	39.2	Stille	50	5	✓ +1.5	-	250	10 str	-	19	4	-
Lerwick	47.3	WNW 1	01	1	↘ -1.5	0	50	4 cu	9	0	-	I
Renfrew	51.3	Stille	12	-2	— 00	0	4	8 cu	0	0	-4	-
Cranwell	49.4	NNW 4	21	-1	✓ +1.0	0	10	1 str	0	0	-1	-
Scilly	54.0	NNW 6	01	8	✓ +0.5	0	50	5 cumi	7	0.6	-	VI
Wick	49.3	NW 2	14	1	↘ -0.5	7	50	7 cumi	0	0.3	-	VI
Malinhead	52.0	NNW 5	37	6	↘ -0.5	5	50	5 cumi	8	3	-	VI
Tynemouth	49.6	NW 2	07	1	— 00	5	10	4 cumi	9	6	-	VI
Pembroke	51.7	N 2	13	11	— 00	5	50	8 cu	7	0.5	-	I
Roches Point	56.7	N 3	01	3	✓ +0.5	0	20	—	9	388	-	V
Croydon	49.0	NW 2	00	1	✓ +1.0	0	10	1 str	8	0	1	-
Aberdeen	49.9	WNW 3	01	1	↘ -0.5	8	10	3 cumi	9	3	-	I
Valentia	57.2	NNE 3	06	7	✓ +0.5	5	50	2 str	7	2	-	VI
Plymouth	52.5	Stille	02	2	✓ +1.5	8	50	2 cumi	1	0	-	I
Guernsey	50.8	N 5	11	6	✓ +1.0	1	50	8 cu	8	◎	-	V
Stornoway	51.0	Stille	32	2	✓ +0.5	5	20	6 cumi	0	2	-	I
Holyhead	51.3	NW 6	31	6	↘ 00	5	50	1 6 str	8	0.6	-	VI
Donaghadee	52.7	W 3	16	9	— 00	6	50	7 strm	8	1	-	II
Yarmouth	46.5	N 6	30	5	✓ +1.0	6	10	10 cu	8	1	-	VI
Blacksod												
Calshot	44.3	NNW 4	01	-	✓ +1.0	0	20	1 a str	0	0		S
Thorshavn	51.3	NW 4	11	-1	↘ -0.5	7	20	6 cu	0	1		
Seydisfjord	57.6	N 2	11	-2	↘ -0.5	5	4					
Acureyri	59.4	Stille	11	-3	↘ -0.5	2	50					
Isafjord	60.3	Stille	10	-1	↘ -0.5	2	50					
Reykjavik	59.0	E 1	01	-5	↘ -0.5	0	250	—	4			
Vestmannö	58.2	N 5	01	-2	↘ -0.5	0	4					
Alexandrovsk												
Archangelsk	49.1	W 3	bd.	-2	✓ +2.0					1		
Ust-Zylma	48.3	SW 3	bd.	-5	✓ +1.0					2		
Matochkin-Sharr												
Dickson												
Petersburg	53.0	N 2	½ bd.	-9	✓ +0.5					0		
Tscherdyn												
Moskau	51.4	NW 2	bd.	-1	— 00					3		
Kasan	53.1	Stille	Reg.	4	✓ +1.2					17		
Kiew	43.0	SE 3	Neb.	10	↘ -0.8					8		
Ufa	57.8	SSW 7	bd.	4	✓ +0.5					8		
Saratow												
Orenburg	63.0	SW 2	¾ bd.	4	✓ +0.3					0		
Odessa	46.7	S 5	bd.	13	✓ +0.6					0		
Sewastopol												
Astrachan	61.1	SSE 1	Neb.	8	✓ +0.8					0		
Emba												
Batum												
Baku	59.1	SW 3	¾ bd.	16	↘ -0.4					0		
Tobolsk	63.5	SSE 5	bd.	2	—					—		
Omsk												
Tashkent	72.5	Stille	0	4	✓ +0.1					0		
V. Imbatskoe												
Tomsk	840	E 1	bd.	-8	— 00					0		
Irkutsk												
Jakutsk	80.0	Stille	✳	-18	✓ +2.1					1		
Wladivostok	83.6	Stille	Neb.	1	✓ +0.2					0		
Tanger	65	SE 6	½ bd.	11								
Agadir												
Bou Denib												
Oran												
Algier												
Setif												
Tunis												
Aleppo												
Beyruth												

NORD-AMERIKA 2 UHR NACHTS

	Luftdr.	Wind		Luftdr.	Wind		Luftdr.	Wind		Luftdr.	Wind		Luftdr.	Wind
St. Johns			La Paz	59	E 1	Bermuda	66	N 1	Duluth	64	SW 3	Tatoosh	59	NE 4
Sydney			Edmonton	55	SW 2	Key West	62	NE 2	Huron	64	SW 1	San Francisco	62	W 4
Father Point	62	SW 5	Nantucket	54	W 4	Little Rock	70	NE 1	Salt Lake City	66	NW 1	San Diego	62	NW 1
Grey Sound	44	W 5	Washington	63	N 3	Nashville	64	NW 1	Helena	65	SW 1	Forth Worth	70	N 1
White River	52	NW 4	Hatteras	59	NW 4	Cleveland			Denver	64	SE 3	El Paso	65	NE 3
Winnipeg	58	Stille	Charleston	61	SW 1	Chicago	62	NW 3	Roseburg	69	W 4	Belle Isle	64	W 2

STATION	GESTERN NACHMITTAG						GESTERN ABEND							STATION	GESTERN NACHMITTAG						GESTERN ABEND						
	Luftdruck	Wind	Wetter	Temperat.	W	Sichtweite in km	Luftdruck	Wind	Wetter	Temperat.	W	Sichtweite in km	Niederschlag		Luftdruck	Wind	Wetter	Temperat.	W	Sichtweite in km	Luftdruck	Wind	Wetter	Temperat.	W	Sichtweite in km	
Wien	7						740.1	W 1	wolkenl.	8	-	-	-	8	Turin							741.0	Stille	01	-	1	4	0
Zürich															Genua							39.8	SSE 2	10	-	2	50	0
Bern	42.2	W 4	02	10	1	>50	42.4	SW 1	11	8	1	20	41	10	Livorno							41.2	W 7	00	05	1	20	0
Genf	41.3	SW 4	13	12	1	>50									Ancona							42.6	Stille	11	-	2	10	0
Lugano	40.7	S 1	01	12	1	20	42.0	E 1	00	8	1	20	10	12	Maddalena													
Helder	35.8	NE 5	11	7	2	10	37.7	NNE 4	11	6	2	10	04	TW	Messina							36.1	W 1	01	18	1		
Vlissingen															Tarent							46.6	SW 7	11	20	2	20	0
Utrecht	34.8	NNE 3	16	7	6	4	37.0	NNE 3	16	6	6	20	1	8	Venedig							41.8	SW 1	00	11	1	4	0
Kopenhagen	43.5	E 7	12	3	2	20	43.4	ENE 7	10	3	5	30	@	W	Rom							44.3	SW 4	00	14	1	20	0
Skagen	46.8	ENE 4	60	0	7	10	46.8	ENE 4	17	0	2	10	@	W	Malta	52.1	WSW 5	00	21	1	50							
Hanstholm	45.3	E 5	65	-1	7	1	45.6	ENE 6	65	-0	7	1	3	W	Madrid							48.0	WNW 1	11	10	-	-	1
Blaavandshuk	46.8	NE 5	17	2	7	20	46.5	NE 3	16	2	6	50	01	W	La Coruña							51.0	N 4	11	14	-	-	7
Hammershus	42.6	ESE 6	11	5	1	50	41.2	ESE 7	11	6	2	50	0	W	Mahon													
Abisko	52.5	SSW 3	11	-12	1	>50	52.1	SW 3	01	-12	0	>50	0	-10	Malaga													
Haparanda	51.1	NNE 2	01	-9	0	>50	52.6	N 2	01	-14	1	>50	0	-10	Horta							70.2	N 2	11	18	2	20	0
Stensele	54.3	Stille	01	-13	0	>50	55.0	Stille	01	-19	0	>50	0	-13	Rochefort							33.8	NNW 7	-	11	-	1	27
Gestersund	53.0	N 1	01	-8	1	>50	55.2	Stille	01	-14	1	>50	0	-7	Bayonne	36.9	SSW 6	01	18	-	50							
Hernösand	52.4	N 2	11	-7	1	>50	53.4	N 1	01	-13	1	>50	0	-	Bordeaux	34.2	WNW 6	37	17	-	0.5							
Särna	52.6	SSE 1	01	-10	1	>50	53.1	Stille	01	-14	0	-	0	-9	Clermont	37.5	SW 2	11	12	-	20							
Karlstad	51.1	E 2	01	-6	0	-	51.2	ENE 3	01	-7	0	-	0	-4	Dijon	39.8	W 4	11	11	-	4	39.5	WNW 7	50	09	-	20	1
Stockholm	50.5	NW 1	01	-3	0	20	50.5	NW 1	02	-5	0	10	0	-2	Calais	34.9	N 5	30	09	-	10	37.5	SE 7	30	17	-	10	32
Jonköping	48.5	ENE 2	01	0	0	50	48.7	NE 3	01	-2	0	-	0	0	Brest	37.2	NNE 4	30	10	-	50	42.3	NE 6	01	14	-	42	6
Wisby	48.4	NE 3	01	1	0	>50	48.2	E 4	12	1	1	>50	0	≡	Paris	37.2	W 1	11	10	-	10	36.1	Stille	11	18	-	10	0
Kalmar	46.6	ENE 7	13	2	1	-	46.8	E 6	16	2	7	-	1	≡	Perpignan							29.7	Stille	00	-	-	50	0
Gällivare	53.1	W 1	00	-14	0	>50	54.4	W 1	00	-22	0	>50	0	-12	Rennes	35.6	NNE 3	11	11	-	10	38.0	N 2	11	09	-	30	@
Karlshamm															Straßburg	37.2	SSW 4	11	-	-	-	37.4	SSW 1	11	09	-	20	@
Bjurölubb	51.7	NW 2	01	-7	0	>50	53.2	NW 2	01	-9	0	>50	0	S	Toulouse	-	SE 1	11	14	-	>50	32.5	W 2	00	12	-	4	37
Quade Hook															Tours	36.8	S 2	11	10	-	4	36.4	NE 4	50	17	-	2	6
Spitzbergen	53.1	SE 1	17	-12	2	20	60.0	E 2	11	-11	2	20	0	-	Ajaccio	43.7	SW 1	01	18	-	20	44.0	Stille	11	14	-	20	@
Ingö	49.1	N 4	03	-3	5	50	49.6	NNE 1	00	-6	8	>50	@	≡	Le Havre	36.9	NE 3	11	10	-	20	38.4	NE 6	11	8		10	4
Valdersund	52.0	SE 3	02	-5	0	50	51.9	SE 4	00	-6	0	50	0	≡	Marignane	41.5	SW 1	01	18	-	>50	39.6	E 4	11	12		50	0
Kinn	58.2	ENE 1	01	-0	0	>50	58.3	ENE 4	00	-1	0	>50	0	≡	Nancy							37.4	NW 1	25	7	-	10	42
Lister	47.9	NE 5	01	-0	0	>50	48.8	NE 4	00	-3	0	>50	0	≡	Lerwick	51.1	NNW 2	03	2	7	10	50.3	Stille	00	2	0	50	0
Bären-Insel	52.4	S 1	61	-9	7	2	51.8	NW 1	60	-8	7	4	@	W	Renfrew	50.8	NNE 4	12	6	0	>50	51.5	Stille	00	2	0	50	0
Andanes							49.3	SW 4	17	-1	5	20	4	≡	Cranwell	43.0	NNE 6	54	4	6	50	45.8	NNE 4	00	3	1	50	43
Röst	50.4	Stille	10	0	1	>50	50.1	SW 3	00	0	7	2	@	≡	Scilly	42.6	NNE 6	50	8	6	10	46.4	NNE 6	36	8	1	20	4
Jan Mayen	55.1	N 5	60	-3	5	10	55.4	N 6	60	-4	5	-	@	TW	Wick	51.3	NNE 3	01	5	0	50	50.8	NW 1	0	1	0	50	0
Färder	50.6	NNE 5	11	-5	1	50									Malinhead							52.6	N 1	30	6	0	50	@
Vardö	42.4	NW 3	00	-6	0	>50	47.6	WNW 4	00	-6	0	>50	0	-	Tynemouth	46.8	NNE 4	07	6	-	>50	48.4	NNW 3	06	2	6	50	1
Brönnö	49.5	E 1	02	0	0	>50	52.8	SE 1	12	-5	1	>50	0	-	Pembroke	43.3	NE 5	10	7	1	20	48.2	N 2	00	6	5	50	1
Utsire							50.0	E 2	02	-1	0	>50	0	≡	Roches Point	44.4	NE 5	11	13	1	50	53.9	NNE 4	01	5	0	50	0
Dombas	51.5	Stille	11	-9	0	0.08	51.7	Stille	11	-10	1	50	0	-	Croydon	38.6	NNE 5	11	8	2	4	42.3	NNE 5	11	5	2	10	@
Helsingfors	49.5	NNW 1	11	-0	1	20	51.2	NNE 1	62	-5	1	20	-	V	Aberdeen	49.8	NW 3	07	6	7	20	50.8	NW 3	74	1	7	10	2
Vasa	50.4	ENE 1	00	-5	0	>50									Valentia	41.6	NNE 5	10	7	1	>50	55.0	NNE 4	01	7	0	>50	0
Kuopio															Plymouth	41.3	ENE 4	11	8	6	20	46.2	N 5	00	6	0	50	@
Dorpat	49.2	W 2	11	-3			50.7	W 1	02	-5	-	-	0	-2	Guernsey	37.6	NE 6	30	2	1	50	42.0	NE 7	50	8	1	20	@
Riga															Stornoway	52.6	NNW 3	30	3	5	20	52.3	NNW 3	31	2	5	20	2
Warschau	42.6	SE 2	11	4	2	4									Holyhead	47.3	NE 6	11	8	5	50	50.0	NNE 6	13	7	8	50	@
Lemberg	44.1	E 1	41	8	4	1									Donaghadee	50.8	N 6	01	7	0	50	52.6	N 6	01	7	0	50	0
Pinsk															Yarmouth	47.3	NNE 7	54	8	6	20	41.0	NNE 7	35	8	5	20	6
Wilna	44.0	N 2	00	4	0	-	47.9	E 3	11	1	2	10	2	1	Blacksod	52.0	NE 6	12	8	1	50	54.8	NE 7	60	7	8	50	2
Krakau	41.1	E 2	14	8	2	50	39.6	E 1	41	7	2	2	5	9	Calshot	39.3	N 5	00	7	-	-	43.0	N 6	11	6	5	50	@
Posen	40.1	E 4	51	4	2	4	39.0	E 3	42	4	6	2	1	5	Thorshavn	58.0	NNW 2	11	1	2	50	52.1	NW 4	33	0	5	10	01
Prag	37.1	SE 2	11	9	6	20									Seydisfjord	59.4	NW 2	61	-0	7	20	58.6	NNW 1	10	0	7	20	
Eger	37.9	NNE 2	10	8	0	0.08									Acureyri	61.2	S 1	11	-2	1	4	61.3	Stille	11	-2	7	20	
Preßburg	38.4	Stille	51	8	6	2									Isafford	65.2	N 1	11	1	0	20	64.2	N 1	11	1	0	20	
Kaschau	42.0	S 2	55	9	6	2	39.6	Stille	51	9	-	-	-	-	Reykjavik	62.6	ESE 2	01	-2	0	50	61.6	NE 2	01	-3	0	50	0
Olmütz	38.1	SE 1	11	8	6	10									Vestmannö	60.7	N 6	28	-2	3	4	60.3	N 6	26	-2	3	40	
Budapest															Archangelsk							44.2	S 2	*	-4			
Belgrad	41.2	ESE 1	42	14	2	10									Mezen							43.7	NE 2	bedeckt	-3			
Serajewo	42.4	SSE 3	11	13	2	20									Petersburg							50.5	NW 1	bedeckt	-14			
Agram	37.6	E 1	54	14	6	2									Jaroslawl							50.4	Stille	Regen	-4			
Sofia															Moskau							48.5	NNW 1	bedeckt	-1			
Athen															Kiew							45.0	N 2	Regen	3			
Korfu															Odessa							46.2	SSE 5	bedeckt	15			

SCHIFFSMELDUNGEN

Datum	Zeit	Breite	Länge v. Gr.	Luftdruck	Wind	Wetter	Temper. Luft	Temper. Wasser	W	Sichtweite in km	Wolken (in Zehntel)	Seegang	Dünnung aus
8. Nov.	8a	59°3'	5°3' W	749.-	NNW 2	28	3	8	S	SD	4 cm - mi	1	N
" "	7p	58°6'	15°2' W	67.-	NW 5	30	7	10	1	SD	9 cm - mi	1	NE
" "	7p	58°9'	13°4' W	55.-	NNE 5	00	9	12	S	SD	3 cm - mi	2	W
" "	7p	57°9'	11°6' W	770.-	SW 4	11	9	10	1	SD	7 cm - mi	1	NE
" "	7p	58°9'	4°5' E	52.-	N 4	12	3	6	-	20	9 cm - mi	-	N
" "	7p	58°6	10°8' W	69.-	NNW 5	00	11	12	S	SD	2 cm	7	NE
" "	7p	57°8'	12°9' W	57.-	N 6	01	9	12	S	SD	4 cm - mi	7	W
" "	7p	56°4'	17°1' W	61.-	N 6	00	11	12	S	SD	2 cm	7	N
" "	7p	49°6'	16°1' W	58.-	N 5	30	13	13	S	SD	3 cm	9	N
" "	7p	55°2	13°2' W	60.-	NNE 6	11	7	11	0	SD	6 cm	1	N
" "	2p	49°4'	19°1' W	58.-	N 5	01	14	13	1	SD	2 cm	7	NW
" "	2p	58°7'	20°1' W	67.-	NNW 6	00	8	11	1	SD	3 cm	7	N
" "	2p	58°7'	22°8' W	64.-	N 4	30	8	11	S	SD	3 cm	1	NE
" "	2p	58°6	3°4' E	50.-	E 4	00	3	6	0	>50	2 cm - mi	1	E
" "	2p	57°7'	4°0' E	38.-	ENE 6	54	8	12	6	20	10 cm	2	E
" "	2p	49°8'	7°1' W	43.-	NNE 7	30	10	12	9	SD	9 cm	7	NE
" "	2p	58°3'	21°5' W	63.-	N 6	30	12	12	S	SD	5 cm - mi	7	N
" "	2p	60°5'	6°9' E	66.-	SSE 4	10				20		0	SE

Datum	Zeit	Breite	Länge v. Gr.	Luftdruck	Wind	Wetter	Temper. Luft	Temper. Wasser	W	Sichtweite in km	Wolken (in Zehntel)	Seegang	Dünnung aus
9. Nov.	8a	49°4'	4°0' W	766.-	NNW 5	28	10	10	S	SD	3 cm	4	N
" "	8a	52°9	32°6 W	70.-	NNW 4	11	8	8	1	20	10 cm - mi	3	-
" "	7a	49°8'	8°7' W	58.-	NNW 6	10	10	12	-	SD	-	0	SW
" "	2a	58°4'	28°4 W	61.-	W 5	35	9	9	S	SD	8 cm	7	N
" "	2a	58°6'	25°3 W	64.-	W 4	12	8	11	S	20	6 cm	2	N
" "	2a	58°2'	14°6 W	61.-	NNW 5	48	9	9	S	20	6 cm	6	NW
" "	2a	49°8'	17°6 W	63.-	NNW 5	00	7	-	S	SD	1 cm - mi	1	N
" "	2a	58°8	17°1 W	63.-	N 5	01	10	12	0	-	2 cm	1	N
" "	2a	60°8	6°6 W	66.-	N 3	00				SD		2	N
" "	2a	61°4	13°2 W	63.-	WNW 1	10				20		0	-

Eisbericht.

Schwedisch: 8. Nov. 1925: Fahrwasser nach Karlsberg zusammengestellt. Schiffe vorsichtig; Seegang vor Südwallen stärker; Fahrwasser nach Osten durch Treibeis zusammengestellt. Wird durch Eisbrecher aufgehalten.

Schwed. oder Finnische Schiffspost wurden die Eisberichte... [illegible]

WETTERBERICHT
DER
DEUTSCHEN SEEWARTE

JAHRGANG 50, Nr. 314 — VERLAGSORT HAMBURG — Dienstag, den 10. November 1925

Mitteleuropäische Zeit — **Luftdruck** reduziert auf 0° Temperatur, Meeresspiegel und Schwere in 45° Breite — **Temperatur** in Celsius-Graden — **Windstärke** nach Beaufortskala (12 = Orkan) — **Wetter:** 00 bis 09 wolkenlos bis halb bedeckt; 10 bis 19 halb bis ganz bedeckt; 20 bis 29 Dunst oder Nebel; 30 bis 39 Schauer; 40 bis 49 Rieselregen; 50 bis 59 sonstiger Regen; 60 bis 69 Schnee; 70 bis 79 Graupel oder Regen und Schnee gemischt; 80 bis 89 Hagel; 90 bis 99 Gewitter — W = Witterungsverlauf seit der letzten Beobachtung: 0 = wolkenlos bis halb bedeckt, 1 = wolkig, 2 = anhaltend ganz bedeckt, 3 = Dunst oder Nebel, 4 = dichter Nebel, 5 = Schauer, 6 = Regen oder Rieselregen, 7 = Schnee, 8 = Graupeln oder Hagel, 9 = Gewitter — **Relative Feuchtigkeit:** 0 = 95 bis 100 %, 9 = 90 bis 94 %, 8 = 80 bis 89 %, 7 = 70 bis 79 %, 6 = 60 bis 69 %, 5 = 50 bis 59 %, 4 = 40 bis 49 %, 3 = 30 bis 39 %, 2 = 20 bis 29 %, 1 = 10 bis 19 %

GESTERN NACHMITTAG 2 UHR

DEUTSCHE STATIONEN	Uhrzeit	Luftdruck	Wind	Wetter	Temperat.	Luftdruck Charakter. u. Ander.	W	Sichtweite in km	Wolken (in Zehntel)	Rel. Feucht.	Seegang	Wolkenhöhe
Borkum	2	743.5	NE 3	30	5	/ +1.0	5	20	9			5
Helgoland	2	–	NE 4	Regen	–						V	
Altenwalde	2	40.1	NE 5	51	2	/ +1.0	6	2	10	9		3
Bremen	2											
Hamburg	2	38.5	WSW 2	40	4	/ +0.5	6	1	10	9		2
Kiel	2	40.0	ENE 1	11	9	– 0	5	–	10	0		5
Warnemünde	2											
Swinemünde	2	40.9	SSW 1	11	5	/ +0.5	6	10	10	8		4
Rügenwaldermünde	2											
Danzig	2	45.1	ESE 2	50	2	/ +0.5	6	4	10	9		3
Königsberg	2	45.4	E 4	11	1	/ +1.0	7	20	10	9		6
Memel	2	44.9	ENE 2	10	1	/ +0.5	1	8	8	8		–
Aachen	2[15]	44.8	NNW 2	11	5	/ +1.0	6	4	10	8		4
Löningen	2											
Hannover	2	41.0	W 2	11	5	– 0	1	4	10	8		3
Magdeburg	2	39.9	NNW 1	51	5	/ +0.5	6	2	10	9		4
Dresden	2[05]	39.7	SE 4	11	10	\ – 0.5	1	50	8	6		5
Berlin	2	39.9	W 1	11	8	– 0	3	2	10	8		3
Grünberg in Schles.	2											
Breslau	2	41.6	ESE 4	14	11	\ – 0	1	20	7	8		7
Frankfurt a. M.	2	42.4	WNW 1	51	5	/ +2.0	6	4	10	8		4
Karlsruhe	2											
Friedrichshafen	2											
Bamberg	2											
München	2	40.6	W 4	11	10	/ +2.0	1	50	10	5		7
Kahler Asten 852	2[30]	–	WNW 6	37	–1	/ +1.0	4	0.05	Nebel	0		0
Wasserkuppe (Rhön) 950	2[15]	6										
Feldberg im Taunus 801	2	6										
Brocken 1148	2[15]	6										
Fichtelberg 1213	2	657.7	SSW 4	11	3	/ +0.5	1	10	7	8		1
Klingenkuppe 1608	2	5										
Feldberg i. Schwarzw. 1493	2	6										
Zugspitze 2964	2[15]	514.2	SE 3	12	–6	/ +0.5	2	4	10	9		2
Säntis 2500	2	544.8	WSW 7	62	–7	/ +0.5	7	0.05	10	0		0
Sonnblick 3106	2	5										

Seehöhe in Metern

Luftdruck der Bergstationen nicht auf Schwere und Meeresspiegel reduziert

GESTERN ABEND 7 UHR

DEUTSCHE STATIONEN	Uhrzeit	Luftdruck	Wind	Wetter	Temperat.	Luftdruck Charakter. u. Ander.	W	Sichtweite in km	Wolken (in Zehntel)	Rel. Feucht.	Niederschlag	Maximum	Seegang	Wolkenhöhe
Borkum	7	746.4	N 7	30	5	/ +2.5	5	20	6	9	5	–	H	5
Helgoland	7	–	NE 4	bedeckt	–									
Altenwalde	7	42.6	N 3	51	3	/ +1.0	6	4	10	9	2	3		3
Bremen	7	44.3	W 3	20	5	/ +2.0	5	10	7	9	1	5		3
Hamburg	7	42.4	WSW 4	11	8	/ +2.0	7	4	10	9	0.1	4		4
Kiel	8	40.9	SE 1	11	4	/ +1.0	6	–	10	0	0.6	5		5
Warnemünde	8	38.8	E 1	10	3	/ +1.5	1	0.2	9	0	0	–	H	5
Swinemünde	7	41.8	SE 1	51	7	/ +1.0	6	–	10	7	4	7		4
Rügenwaldermünde	7	42.5	ESE 4	bedeckt	2	\ – 0.8	–	–		–	–	4	H	–
Danzig	7	46.8	ESE 2	11	2	/ +0.5	6	4	10	0	0.8	2		4
Königsberg	7	47.7	E 4	11	0	/ +1.0	2	–	10	0	0.2	1		5
Memel	7	49.3	E 3	12	–1	/ +1.5	2	4	10	6	0		H	–
Aachen	7	47.8	W 2	10	5	/ +2.0	6	10	9	9	0.1	5		4
Löningen	7	48.9	NW 1	00	3	/ +3.0	2	0.5	3	7	0	5		5
Hannover	7	44.5	NW 3	12	4	/ +3.0	2	4	10	8	0.1	5		4
Magdeburg	7	44.4	WSW 4	11	5	/ +1.5	6	10	10	8	5	6		4
Dresden	7[05]	42.5	SW 6	52	8	/ +0.5	6	20	10	8	–	11		5
Berlin	7	42.6	WNW 2	54	5	/ +2.0	6	2	10	8	2	8		3
Grünberg in Schles.	7	43.0	E 3	11	8	/ +0.5	0	10	10	8	0	12		5
Breslau	7	42.7	ESE 1	00	6	/ +0.5	0	10	1	9	0	–		6
Frankfurt a. M.	7	47.4	W 1	11	5	/ +2.5	6	9	9	7	7	8		5
Karlsruhe	7	47.9	SW 2	11	5	/ +3.5	5	2	10	9	9	5		5
Friedrichshafen	7	48.4	WSW 4	11	6	/ +1.0	5	20	10	8	0	11		6
Bamberg	9[15]	49.1	NE 1	11	4	/ +3.5	5	10	10	8	0.2	10		7
München	7	47.6	WNW 3	16	5	/ +3.0	5	20	10	8	0.1	11		7
Kahler Asten 852	7	–	W 6	15	–0	/ +3.0	2	10	10	0	0	1		2
Wasserkuppe (Rhön) 950	7	6												
Feldberg im Taunus 801	7	6												
Brocken 1148	7	643.8	W 6	27	–2	/ +1.5	7	0.2	Nebel	0	2	0		0
Fichtelberg 1213	7	640.5	NNW 5	66	0	/ +2.0	4	0.05	10	0	–	5		0
Klingenkuppe 1608	9[05]	609.4	SSW 6	11	–1	– 0	1	> 50	8	9	0	1		0
Feldberg i. Schwarzw. 1493	7	6												
Zugspitze 2964	9[15]	516.1	NW 2	61	–10	/ +1.0	7	0.05	10	0	⊘	–		0
Säntis 2500	7	547.9	WSW 2	61	–7	/ +2.0	7	0.05	10	0	14	–2		0
Sonnblick 3106	7	506.5	Stille	*	–6							–		

Seehöhe in Metern

KÜSTENSTATIONEN UND FEUERSCHIFFE

NACHMITTAG UND ABEND DES VORTAGES

List
2p: NE 6–8, bedeckt, starke ⊘-bogen
7p: NE 6–8, " " " " , See VI

Bülk
2p: 740.2, S 3, W, 4°, Sicht 20 km, See I
7p:

Arkona
2p: S 2, bedeckt, See IV
7p: SE 4, Regen, See V

Außenjade
2p:
7p:

Marienleuchte
2p: 746.5, ESE 1, W, 5°, Sicht 9 km, See S
7p:

Borkumriff
2p: 743.2, NE 5, W, 6°, W.T. 10°
7p: 45.9, NE 4, W, 6°, " 10°, See: III

Amrumbank
2p: NE 7, bewölkt, See V, L.T. 4.0°, W.T. 4.8°
7p: NE 6, ⊘, See V, L.T. 3.8°, W.T. 4.9°

Adlergrund
2p:
7p: SE 4, See V, Sicht 8 Seem.

Borkum
5p: 740.8, NNE 3, ⊘, 5°

HEUTE MORGEN

List
8a: NE 3, bedeckt, ganze Sicht, See II
11a: NE 3–5, heiter, ganze Sicht, See III

Bülk
8a: 748.9, NW 5, W, 2°, Sicht 50 km, See I
11a:

Arkona
8a: W 4, bedeckt, See V
11a: WNW 5, wolkig, " 5

Außenjade
8a: NE 3, leicht bewölkt, See I, Dünung
11a:

Marienleuchte
8a: 752.5, WNW 5, W, 4°, Sicht 50 km, See IV
11a: SE 3, WNW 5, W, 4°, " 20 " IV

Borkumriff
8a: 751.5, E 2, W, 5°, See IV, W.T. 10°
11a:

Amrumbank
8a: NE 3, bewölkt, See III, L.T. 3.9°, W.T. 4.8°
11a:

Adlergrund
8a: WSW 6 bis 7, bedeckt, See VII, Sicht 10 Seem, L.T. 5.2°, W.T. 7.4°
11a: W 7, " wolkig, " VII, Sicht 10 Seem, L.T. 5.2°, W.T. 7.2°

Borkum
11a:

HEUTE MORGEN 8 UHR

DEUTSCHE STATIONEN	Uhrzeit	Luftdruck	Wind	Wetter	Temperat.	Luftdruck Charakter. u. Ander.	W	Sichtweite in km	Wolken (in Zehntel)	Rel. Feucht.	Niederschlag	Minimum	Seegang	Wolkenhöhe
Borkum	8	752.1	N 2	12	2	/ +1.5	7	20	10	9	3	–	M	5
Wilhelmshaven	8	52.3	WSW 2	11	3	/ +2.5	5	4	8	9	2	2		6
Helgoland	8	52.5	NNW 1	wolkig	2								H	
Altenwalde	8	51.2	N 1	10	3	/ +1.0	6	20	7	9	1	1		5
Bremen	8	52.8	W 2	10	2	/ +2.0	1	4	6	9	0	1		3
Hamburg	8	51.4	WNW 6	01	2	/ +2.0	0	2	4	9	0	1		4
Groß-Borstel	8	–	WSW 2	12	1		1	20	6	9	0	0		3
Kiel	8	51.4	NW 2	11	1	/ +3.0	6	–	10	9	1	1		5
Warnemünde	8	48.9	SW 7	11	4	– 0	6	10	10	9	3	–	V	5
Swinemünde	8	48.4	WSW 4	10	39	/ +3.0	6	20	9	8	2			5
Rügenwaldermünde	8	47.8	SSW 4	bedeckt	4	/ +2.4	–	–		8	1	–	III	–
Danzig	8	48.2	SW 3	11	2	/ +2.0	1	10	10	8	0	2		5
Königsberg	8	48.3	SE 3	11	4	/ +0.5	2	10	10	0	0	0		3
Memel	8	49.1	SSE 3	41	2	– 0	2	4	10	0	1		I	4
Aachen	8	50.6	WSW 4	11	2	/ +1.5	1	10	9	9	0	1		5
Löningen	8	52.9	SW 1	27	–0	/ +1.0	0	0.05	10	0	0	–1		4
Hannover	8	52.6	W 1	11	2	/ +2.0	1	10	7	9	0	1		6
Magdeburg	8	53.1	WSW 3	10	3	/ +2.0	6	50	8	8	0.1	2		4
Dresden	8[05]	53.5	W 3	11	2	/ +1.5	5	50	7	8	⊘	1		5
Berlin	8													
Grünberg i. Schles.	8	52.8	SW 3	11	3	/ +1.5	1	10	9	7	0	3		5
Breslau	8	52.8	NW 1	11	3	/ +2.0	6	50	6	8	2	3		5
Frankfurt a. M.	8	54.8	WSW 1	26	3	/ +2.0	3	2	10	9	0	3		4
Karlsruhe	7[30]	53.7	SW 1	11	5	/ +1.0	2	10	10	9	0	4		9
Friedrichshafen	7	55.7	WNW 1	51	3	/ +2.0	6	10	10	8	0.3	3		6
Bamberg	8	54.3	WNW 2	11	2	/ +1.5	2	20	10	9	0	1		7
München	8	55.4	WNW 1	51	2	/ +1.0	6	10	10	9	0.1	2		7
Kahler Asten 852	8	–	WSW 2	27	–2	/ +1.5	4	0.2	Nebel	0	1	–2		0
Wasserkuppe (Rhön) 950	8	6												
Feldberg im Taunus 801	8	6	NW 1	27	–1	/ +1.5	4	0.2	Nebel	0	0	–1		–
Brocken 1148	8	656.4	W 8	27	–4	/ +2.0	7	0.2	Nebel	0	1	–5		0
Fichtelberg 1213	8	647.6	NNW 5	27	–4	/ +1.5	4	0.05	Nebel	0	–	–6		0
Klingenkuppe 1608	7[05]	615.6	NW 3	11	–4	/ +2.0	1	> 50	9	9	0	–5		0
Feldberg i. Schwarzw. 1493	8	626.8	WSW 4	60	–5	/ +1.0	4	0.05	10	0	4	–5		0
Zugspitze 2964	7[15]	518.7	NW 1	61	–13	/ +0.5	7	0.05	10	0	⊘	–13		0
Säntis 2500	8	551.0	WSW 2	61	–9	/ +1.0	7	0.2	10	0	18	–12		0
Sonnblick 3106	8	507.8	SSE 1	*	–11	/ +2.0						–12		

Seehöhe in Metern

Luftdruck der Bergstationen nicht auf Schwere und Meeresspiegel reduziert

Nachdruck und Verwertung für öffentliche Vorhersage verboten!

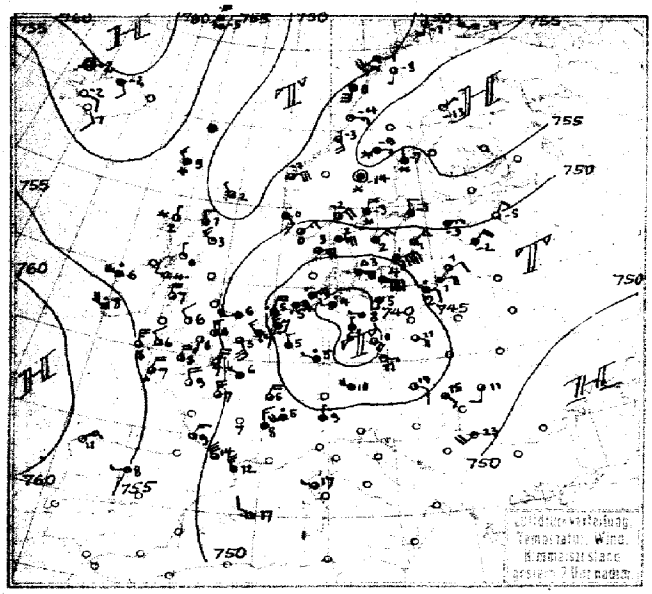

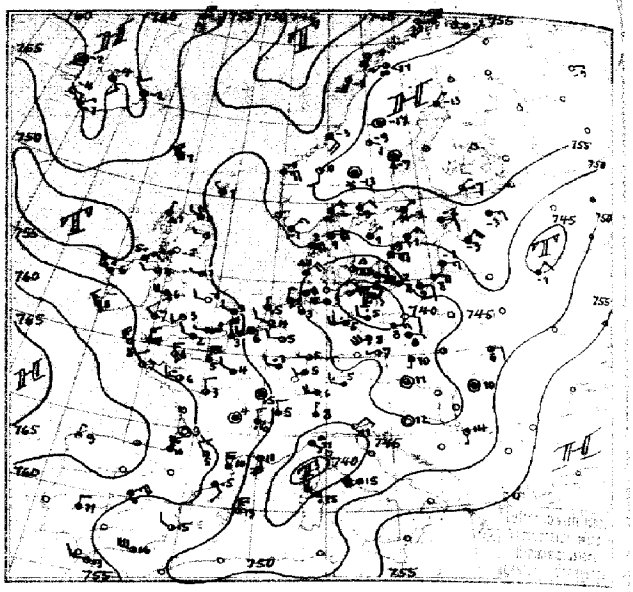

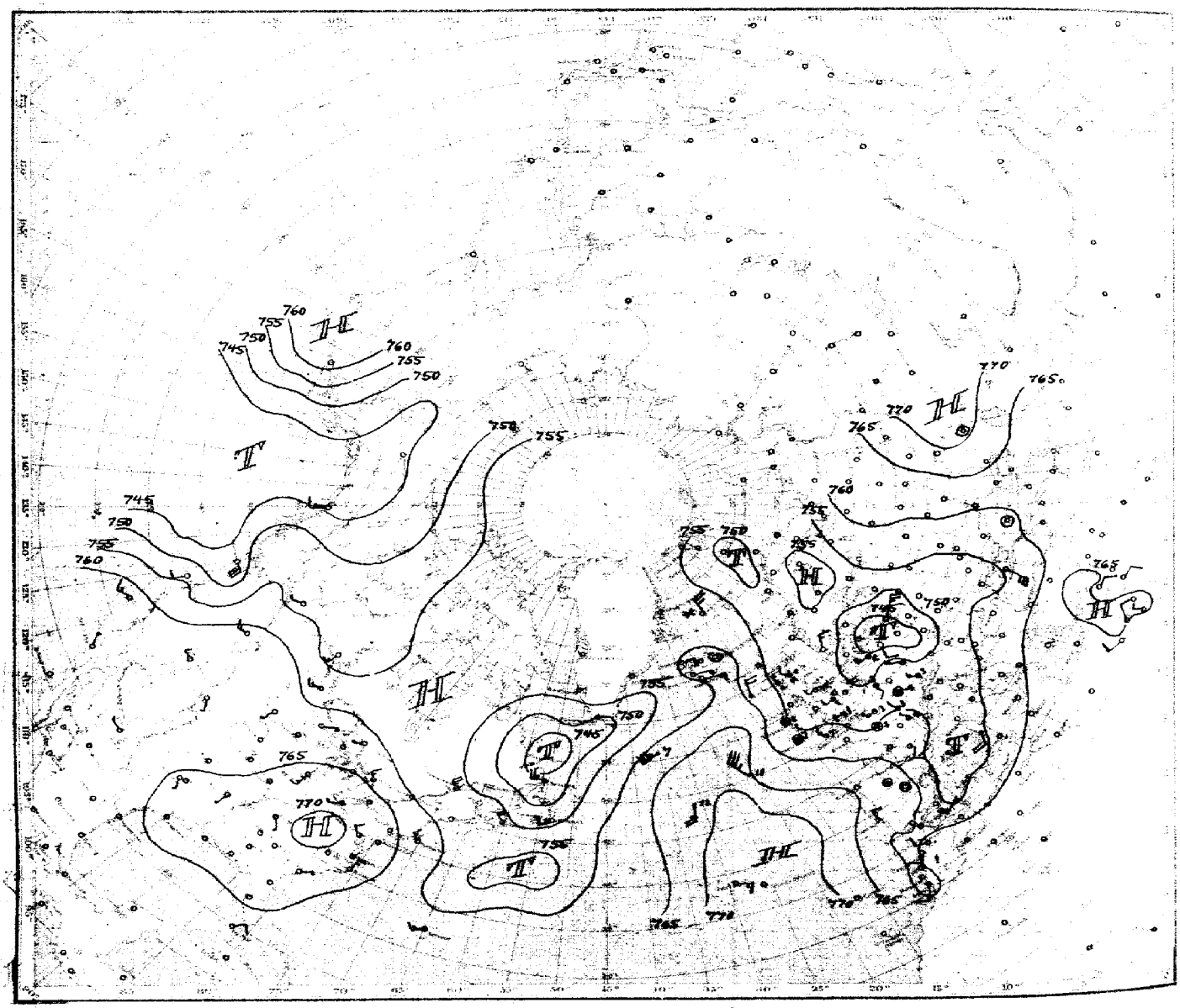

Luftdruck, Temperatur, Wind, Himmelszustand der nördlichen Halbkugel
vom Dienstag, den 10. November, morgens.

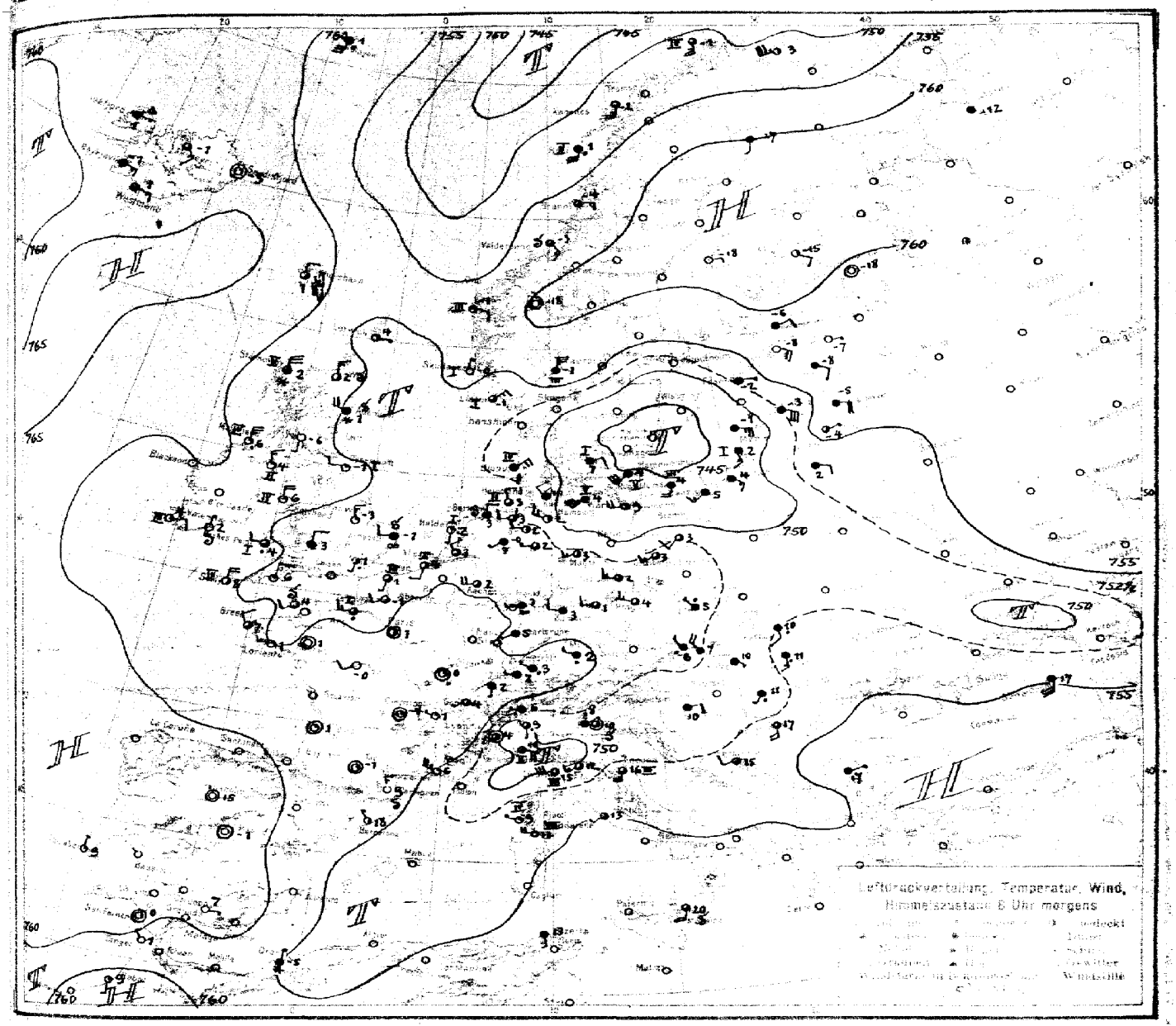

ALLGEMEINE ÜBERSICHT 8 Uhr morgens. Dienstag, den 10. November 1925.

Die angedeutete Zyklone über Mitteleuropa ist in den letzten 24 Stunden ganz erheblich zusammengeschrumpft. Ihr Rest liegt jetzt über der Ostsee, während über dem übrigen Mitteleuropa nur noch ganz flache Tiefdruckmulden liegen mit Ausnahme von Frankreich, wo ein kräftiger Vorstoß des Azorenhochkeils erfolgt ist. Die Vereinigung der beiden Antizyklonen über Skandinavien und dem Ostatlantik durch eine Brücke ist erfolgt. Während das atlantische Hoch sich ostwärts verlagerte, hat sich das skandinavisch-finnische sehr gestärkt. Die Kaltluftmassen auf seiner Südseite haben, sich südwestwärts in Bewegung setzend, über Westeuropa Abkühlung gebracht, die über Frankreich noch durch Strahlungskälte verstärkt, das Vordringen des Hochdruckkeils unterstützte, die Zyklone wurde damit in nordöstlicher Richtung gedrängt. Auf ihrer Vorderseite brachte eine kräftige südliche Luftströmung über Polen bis ins Ostseegebiet hine Erwärmung. Über dem ganzen Kontinent liegt ein starkes Steiggebiet des Luftdruckes, dessen primäre Wirkung sich am stärksten über Süddeutschland zeigt. Die Zyklone über der Ostsee, die an ihrer Vorderseite noch ein schwaches Fallgebiet erkennen läßt, wandert aus unserem Einflußbereich heraus. Die Zyklone überm Eismeer wird rasch nordöstlich wandern, getragen von einer kräftigen Südwestströmung. Auch die 11 Uhr Beobachtungen melden weiter starken Druckanstieg, so wird bei schwachen Winden morgen in unserem Bezirk trockenes vielfach heiteres Wetter, also eine Festigung der Hochdruckwetterlage eintreten.

WETTERAUSSICHTEN AN DER DEUTSCHEN KÜSTE für Mittwoch, den 11. November 1925.

KÜSTEN- UND OSTSEE Schwachwindig, vielfach heiter, trocken, Temperatur keine wesentliche Änderung.

NORDSEE (W. Swinemünde.) Frische auf See starke, später abflauende Winde aus westlichen Richtungen, wechselnd bewölkt. Temperatur nachts nahe Gefrierpunkt.

OSTSEE (W. Königsberg). Frische westliche Winde, wolkig, Graupeln und Schneeschauer, mäßig kalt.

Sturmwarnungen:

i. A. Dr. Kingsandt.

Hamburg, Deutsche Seewarte Kapelle. Abt. III. Georgii

Druck: Boysen & Maasch, Hamburg

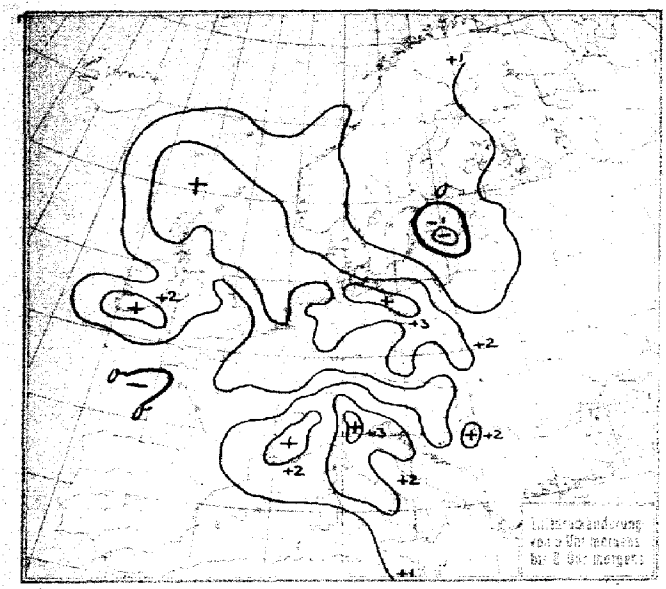

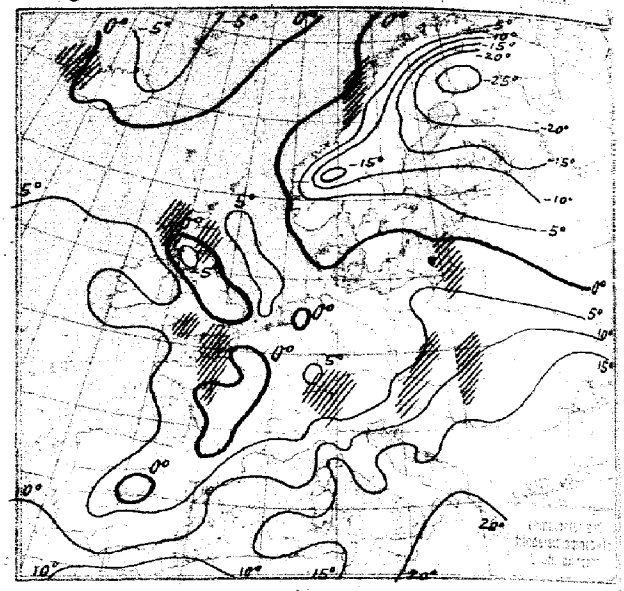

NACH AUFZEICHNUNGEN DER REGISTRIERAPPARATE ZU HAMBURG SEIT GESTERN 8 UHR MORGENS (M. E. Z.)

STUNDE		9	10	11	12m	1	2	3	4	5	6	7	8	9	10	11	12n	1	2	3	4	5	6	7	8
Thermograph		3.0	3.2	3.4	3.8	3.9	4.0	4.0	4.2	4.3	3.8	2.7	2.6	2.8	3.0	2.7	2.5	2.4	2.2	2.1	2.2	2.0	2.0	2.0	1.8
Barograph		35.0	35.2	35.4	35.6	36.0	35.8	36.2	36.4	37.2	38.0	38.8	39.4	39.8	40.4	41.2	41.6	42.6	43.4	44.2	45.0	45.8	46.4	47.0	47.9
Anemograph	Richtung	NNW	SE	SSE	SSE	WSW	WSW	WSW	WSW	WSW	WSW	WSW	W	WNW	WNW	WNW	WNW	NW	NW	NW	NW	NW	WNW	WNW	WNW
	m. p. S.	0.	6.8	2.0	1.8	1.2	1.8	2.8	3.0	4.8	7.0	7.8	8.2	8.0	8.8	7.8	7.2	7.2	7.4	8.0	7.4	6.8	5.0	4.8	5.0
Regenmesser		–	–	–	–	–	–	0.12	–	–	–	–	–	–	–	–	–	–	–	–	–	–	–	–	–
Sonnenscheindauer in Std.		–	–	–	–	–	–	–	–	–	–	–	–	–	–	–	–	–	–	–	–	–	–	–	–

AUFSTIEGE

STATION Wind in m./S.	Seehöhe	Zeit	Boden	200	500	1000	1500	2000	2500	3000	3500	4000	4500	5000	Bemerkungen
						Gestern nachm. u. abend:									Sichtw. bis Kilom.
Lindenberg	122m	2p	E 3	3500 SE 5	SSE 7	SE 8	S 8					ci-str.	a-str		
München		"	ESE 4	"	1700 SE 3	S 9	SSW 11	SW 13	"	SW 15	3300 SW 14		a-str		
Rostock	37m	"	S 3	SSE 6	S 6	5000 S 6							str-nw		6000
Pawlowsk		3p	–	3° 55%	"	-2° –	-5° –	-9° –	-14° –	-19° –	–	-26° –	–	-32° –	-44° –
Lerwick		7p	"	"	NW 4	"	NW 7	NW:W 8							
Cranwell		"	"	"	NW 7	"	NW:N 7	"	"	NW:N 5					
Farnborough		"	"	NW 8	NW:N 7	NW:N 9									
Lympne		"	"	NW 16	NW:N 14	NW:N 13									
Gurlin		"	"	"	SW 14	SW 9									
Padua		"	"	NNE 4	SW:S 5										
						Heute morgen:									
Lerwick		7a	WSW 3	W:S 8	7000 W:N 7		1800	2200							" 2 - 4 "
Rostock	37m	8a	W 9	W:S 13	W 17	WNW 14	WNW 22	W 16				str-m.	str. fr. str		" bis 20 "
Greifswalder Bodstedt (Hbg.)	17m	9a	WSW 4	W:N 7	WNW 9	5000 WNW 11						300m			" " 20 "
Bremen		9a	W 3	SW 6	W:N 7	WNW 10						200 m			" 4 " 10 "
Prag	264m	8a	WNW 5	W:N 3	NW 2	WNW 3	N 2					=			
Malta		"	Stille	"	"	SW:W 10	SW:S 10	SSW 10							
Farnborough		"	"	NW:N 5	NW:N 7										
Haldern		"	S 3	W:N 3	NW 6	NW 7									
Skudesnäs		9a	"	2° 85%	1° 95%	-4° 65%	-7° 55%								

Dienstag d. 10. November 1925

STATION	MORGEN Luftdruck	Wind	Wetter	Temperat.	Luftdruck Charakter. u. Änder.	W	Sichtweite in km	Wolken (in Zehnteil)	Rel. Feuchtigkeit	Niederschlag	Minimum	Seegang
Wien	753.0	NW 1	Regen	6	/ +1.9				9	2	6	–
Zürich	46.9	W 1	11	2	/ +1.5	6	2	10 mi	9	0.8	2	–
Bern	56.7	SE 1	17	2	/ +1.5	7	4	10 mi	9	1	2	–
Genf	56.7	SW 1	11	4	/ +1.0	2	50	9 mi	8	0	3	–
Lugano	51.2	W 1	11	6	/ +2.5	6	20	10 a-mi	7	1	5	–
Helder	52.8	S 1	01	2	/ +2.0	5	10	3 2 Cu	9	2	–	I
Vlissingen	54.2	SSW 2	10	4	/ +1.0	8	10	7 mi-mi	9	4	–	I
Ijgecnt	53.6	NW 2	16	3	/ +2.0	6	50	9 a-mi	9	0.5	2	–
Kopenhagen	45.2	WNW 2	16	8	/ +1.5	7	10	10 a-mi	7	12	–	I
Skagen											–	
Hanshelm											–	
Blaavandshuk	51.8	NE 4	17	0	/ +2.0	7	50	10 3 a-mi	–	1	–	W
Hammershus	45.4	SW 6	16	4	/ +1.5	6	50	10 mi	0	14	–	X
Abisko											–	
Haparanda											–	
Skellefteå											–	
Östersund											–	
Hernösand											–	
Sorsa											–	
Karlstad											–	
Stockholm											–	
Jönköping											–	
Wisby											–	
Kalmar											–	
Gellivare											–	
Karlshamn											–	
Bjuröklubb											–	
Cradle Hook											–	
Spitzbergen	47.0	NE 2	61	-5	\ -1.0	7	2	10 dr	8	1	–	–
Ingö	51.6	S 5	18	-1	– 0	2	>50	8 2 a-mi	6	0	–	W
Valdersund	56.7	SE 3	19	-2	/ +1.0	1	50	7 a-mi	8	0	–	S
Klinn	56.9	ESE 2	01	-1	/ +1.5	0	>50	1 a-mi	4	0	–	III
Lister	54.6	NE 3	12	-1	/ +1.0	1	50	9 mi	6	0	–	I
Bären-Insel	43.1	SSW 6	11	-0	\ -0.5	2	4	8 a-mi	9	●	–	X
Andönes	52.3	SSW 5	13	-3	/ +0.5	2	20	9 a-mi	8	0	–	III
Röst	53.5	SSW 6	82	1	/ +0.5	2	2	10 mi	9	●	–	X
Jan Mayen	58.8	N 1	60	-5	/ +0.5	5	–	7 mi	8	●	–	I
Finder	55.2	N 7	17	-1	/ +1.0	5	50	10 mi	–	0.1	–	III
Vardö	52.9	WSW 7	02	-3	– 0	7	50	5 mi	7	2	–	–
Brönnö	56.6	E 3	12	-4	/ +1.0	1	>50	9 a-mi	8	0	–	–
Utsire	56.9	NNE 1	01	-0	/ +2.0	0	>50	1 a-mi	6	0	–	II
Dombas	60.6	Stille	00	-18	/ +1.5	0	>50	•	8	0	-20	–
Helsingfors	58.0	ENE 2	13	-6	/ 0	1	50	10 mi	8	–	-7	–
Vasa	60.5	E 2	00	-18	/ +4.5	0	>60	1 a-mi	9	–	-21	–
Kuopio	62.6	SE 2	01	-16	/ +1.0	1	10	5 a-mi	7	0	-18	–
Dorpat	58.4	SE 2	11	-8	– +0.4					0		–
Riga	54.2	SE 6	11	-3	– 0	1	4	10 dr	9	0	-6	–
Warschau											–	
Lemberg											–	
Pinsk											–	
Wilna	53.5	ESE 2	11	2	– 0	2	10	10 dr-mi	9	6	-2	–
Krakau											–	
Posen	52.6	SW 2	10	3	/ +3.0	1	10	7 a-mi	7	0	3	–
Prag	53.8	WNW 3	10	4	/ +2.0	6	10	9 a-mi	7	0.1	4	–
Eger	54.7	WSW 2	11	1	/ +1.5	1	10	9 a-mi	8	1	1	–
Preßburg	52.1	NW 4	10	7	/ +0.5	6	20	10 dr	8	1	7	–
Kaschau	52.4	S 2	59	10	/ +2.0	6	2	10 mi	8	10	8	–
Olmütz	52.9	NW 1	41	6	/ +1.5	6	10	10 mi	9	0.2	5	–
Budapest	51.5	SE 1	bed.	10	/ +1.2				9	8	10	–
Belgrad	53.2	S 4	12	17	/ +2.0	1	50	9 dr-mi	6	7	13	–
Banjalewo	53.1	WSW 2	11	16	/ +1.0	1	20	9 dr-mi	5	0	11	–
Agram	52.3	ENE 2	11	10	/ +2.0	5	2	10 dr-mi	0	4	10	–
Bodö	57.9	ENE 1	bed.	17	/ +0.9					0	–	–
Athen											–	
Korfu											–	
Turin	50.1	Stille	19	4	/ +2.0	2	–	9 –	9	0	5	–
Genua	59.7	SSW 4	18	10	/ +1.6	2	20	9 mi-mi	8	0	–	X
Livorno	52.2	WSW 6	12	15	/ +2.6	0	20	6 mi-mi	6	0	–	W
Ancona	53.3	SSW 5	11	10	/ +1.5	2	20	9 a-mi	4	0	–	X
Maddalena	52.–	W 4	10	13	/ +2.0	6	10	9 a-mi	8	12	–	W
Messina	56.6	SSW 3	11	20	/ +1.0	1	10	8 4 dr	7	0	–	S
Tarent											–	
Venedig	51.6	Stille	10	10	/ +2.0	1	20	7 dr	9	0	–	S
Rom	55.2	SW 1	11	13	/ +2.0	1	10	9 7 dr	8	0	10	–
Malta	54.4	Stille	12	20	/ +1.0	1	10	9 2 dr	0	0	–	S
Madrid											–	
La Coruña											–	
Mahon											–	
Malaga											–	
Horta											–	
Funchal											–	

STATION	MORGEN Luftdruck	Wind	Wetter	Temperat.	Luftdruck Charakter. u. Änder.	W	Sichtweite in km	Wolken (in Zehnteil)	Rel. Feuchtigkeit	Niederschlag	Minimum	Seegang
Rochefort											–	
Bayonne											–	
Bordeaux	757.4	SSW 1	01	1	– 0	–	4	2 Cu	–	–	1	–
Clermont	58.8	"	01	-4	/ +1.0	–	20	2 a-mi	–	0	-4	–
Dijon	58.4	"	60	0	/ +1.0	–	10	3 mi	–	–	0	–
Calais	54.4	SSW 1	11	1	/ +1.0	–	10	8 a-mi	–	0	–	W
Brest	56.5	NW 2	11	7	– 0	–	50	7 mi	–	6	4	–
Paris	56.6	Stille	01	1	/ +1.6	–	2	5 a-mi	–	0	0	–
Perpignan	57.3	NNW 3	01	9	/ +1.6	–	>50	1 a-mi	–	●	4	–
Rennes	56.4	SSW 1	00	1	/ +0.5	–	20	"	–	13	0	–
Straßburg	55.7	SW 1	11	4	/ +1.5	–	20	10 mi	–	1	3	–
Toulouse	56.7	Stille	01	1	/ +1.0	–	>50	1 a-mi	–	0	-1	–
Tours	57.4	SW 2	00	-0	/ +1.0	–	2	wolkig	–	0	-6	–
Ajaccio	54.2	WNW 1	01	9	/ +1.6	–	20	3 mi	–	10	–	W
Le Havre	54.8	WSW 3	50	–	/ +0.6	–	10	7 a-mi	–	●	–	H
Marignane	54.6	WNW 6	01	6	/ +2.0	–	50	1 a-mi	–	0	6	–
Nancy											–	
Lerwick	54.6	E 1	03	4	/ +2.5	1	50	6 a-mi	8	2	–	–
Renfrew	56.5	S 1	01	-6	/ +1.5	01	2	wolkig	9	0	-7	–
Cranwell	54.5	NNW 3	01	-3	/ +1.0	3	23 a-mi		9	0	-3	–
Scilly	56.1	N 4	02	8	/ +1.0	0	50	0 a-mi	7	2	–	W
Wick	55.6	NNW 3	01	2	/ +2.0	7	50	5 a-mi	9	3	–	S
Malinhead	57.0	N 5	31	6	/ +1.5	5	50	3 mi-mi	8	1	–	W
Tynemouth	55.3	W 2	01	-1	/ +1.0	0	20	3 mi	8	0	–	S
Pembroke	55.2	W 2	50	4	/ +2.0	5	50	9 a-mi	0	2	–	I
Roches Point	58.6	N 1	01	2	/ +2.0	5	50	wolkig	0	0.3	–	S
Croydon	53.9	SSW 1	50	1	/ +0.5	6	48	2 a-mi	0	5	-2	–
Aberdeen	54.8	WNW 4	64	1	/ +2.5	6	50	10 mi	0	0.4	–	S
Valentia	58.2	ENE 2	01	4	/ +2.0	5	50	1 mi-mi	8	1	–	W
Plymouth											–	
Guernsey	54.6	SW 2	13	4	– 0	5	50	7 a-mi	9	5	–	S
Stornoway	57.6	N 6	33	2	/ +2.5	5	20	4 mi	8	0.6	–	S
Holyhead	56.6	N 4	01	6	/ +1.5	0	50	2 1 mi	6	3	–	W
Donaghadee	56.6	NNW 3	00	4	/ +1.0	0	50	3 mi	6	1	–	H
Yarmouth	54.3	W 2	20	-1	/ +0.5	0	2	5 a-mi	8	0	–	S
Blacksod											–	
Calshot											–	
Thorshavn	61.9	N 2	10	1	/ +2.5	5	20	6 mi	0	0.4	–	–
Seydisfjord	63.3	SSW 2	00	-5	/ +0.5	0						
Acureyri	61.7	SE 3	11	-1	/ +0.5	1						
Isafjord	61.8	E 1	75	1	/ +0.6	7						
Reykjavik	63.1	E 3	11	-1	/ +0.5	1	–	10 –	6	0.1	–	–
Vestmannö	44.7	E 3	13	1	/ +0.5	1						
Alexandrovsk												
Archangelsk												
Ust-Zylma												
Matochkin-Sharr												
Dickson												
Petersburg												
Tscherdyn												
Moskau												
Kasan												
Kiew												
Ufa												
Saratow												
Orenburg												
Odessa												
Sewastopol	–	SSW 6	bed.	17	/ +1.0							
Astrachan												
Emba	71.4	Stille	•	14	/ +0.2							
Batum												
Baku												
Tobolsk												
Omsk												
Tashkent												
V. Imbatskoe												
Tomsk												
Irkutsk												
Jakutsk												
Wladivostok												
Tanger												
Agadir												
Bou Denib												
Oran												
Algier												
Setif												
Tunis												
Aleppo												
Beyruth												

NORD-AMERIKA 2 UHR NACHTS

	Luftdr.	Wind		Luftdr.	Wind		Luftdr.	Wind		Luftdr.	Wind		Luftdr.	Wind
St. Johns	755	SW 2	La Pas	754	S 3	Bermuda	762	SW 3	Duluth	762	NE 1	Tatoosh	748	E 6
Sydney	56	NW 4	Edmonton	53	SW 1	Key West	62	NE 2	Huron	61	S 1	San Francisco	62	SW 3
Father Point	58	NW 5	Nantucket	63	NW 3	Little Rock	67	S 1	Salt Lake City	62	W 1	San Diego	61	NW 1
Port Simpson	62	NW 3	Washington	66	NW 2	Nashville	69	SE 1	Helena	61	SW 3	Forth Worth	65	SE 1
White River	61	SW 1	Hatteras	67	N 3	Cleveland	68	NE 1	Denver	63	S 1	El Paso	62	W 1
Winnipeg	66	SW 3	Charleston	67	NE 1	Chicago	66	S 3	Roseburg	57	S 2	Belle Isle	47	W 5

STATION	GESTERN NACHMITTAG						GESTERN ABEND								STATION	GESTERN NACHMITTAG						GESTERN ABEND							
	Luftdruck	Wind	Wetter	Temperat.	W	Sichtw. in km	Luftdruck	Wind	Wetter	Temperat.	W	Sichtw. in km	Niederschlag	Bemerkungen über Wetter		Luftdruck	Wind	Wetter	Temperat.	W	Sichtw. in km	Luftdruck	Wind	Wetter	Temperat.	W	Sichtw. in km	Niederschlag	Bemerkungen
Wien	7						7								Turin	9						7859	Stille	11					
Zürich	46.3	W 4	11	7	5	250	48.8	WNW 4	11	4	2	4	0	9	Genua							44.8	SE 1	71					
Bern	46.5	NW 2	11	7	6	20	51.0	W 2	11	4	6	20	1	7	Livorno														
Genf	47.1	SW 4	60	8	1	50	49.4	NNW 2	11	5	2	10	0	2	Ancona														
Lugano	43.2	N 1	11	9	6	10	44.1	N 1	11	8	1	10	8	10	Maddalena							45.7	WNW 6	52	15	1	1	3	
Helder							47.5	N 1	51	5	5	10	4	I	Messina														
Vlissingen	46.1	NW 3	61	7	8	10	49.2	SW 3	12	6	1	10	4	II	Tarent														
Utrecht	44.5	NW 3	16	7	1	20	47.7	WNW 2	92	4	1	20	∞	9	Venedig							44.7	NE 2	00	11	8	4	10	
Kopenhagen	43.4	E 7	71	3	6	10	43.7	E 8	75	2	7	10	4	V	Rom							47.1	SW 6	00	15	1	20	0	
Skagen	48.5	ENE 5	11	2	2	10	49.0	ENE 4	11	1	2	20	0	IV	Malta														
Hanstholm	46.8	ENE 5	11	3	2	50	47.2	ENE 5	11	2	2	50	0	V	Madrid							50.7	NNE 5	01	0				
Skagenhuk							48.8	NE 4	75	1	7	8.0	0.5	IV	La Coruña		NE 3	½ bd.	11			61.3	N 1	01	0				
Hammershus	41.5	ESE 9	11	4	5	20	42.8	ESE 9	56	5	1	20	1	VI	Mahon	48.2	WNW 2	½ bd.	17			49.0	N 5	11	13				
Abisko	53.2	SSW 1	10	-8	1	20	54.3	SW 1	22	-11	2	2	0	5	Malaga														
Haparanda	56.3	NE 1	01	-13	0	4	57.5	NE 1	12	-13	1	–	0	-13	Horta							71.4	SSE 4	11	15	2	10	1	1
Stensele							58.9	Stille	11	-17	1	20	0	-17	Rochefort														
Oestersund	55.8	E 1	65	-9	7	2	56.1	ESE 2	01	-9	7	–	2	-9	Bayonne							56.5	NNW 7	11	10		50	22	
Hernösand	54.5	N 1	69	-7	7	1	56.7	Stille	71	-7	7	20	25	–	Bordeaux	52.3	NNE 3	11	9	–	20	55.6	Stille	01	3		20	0	
Särna	54.4	Stille	65	-14	2	1	55.5	Stille	61	-13	7	–	2	-13	Clermont	47.5	–	11	7	–	4	52.4	Stille	11	4		2	1	
Karlstad	52.2	NNE 4	62	-3	9	–	53.5	NE 2	12	-3	7	–	∞	-3	Dijon	49.3	NNE 4	11	5	–	20	50.2	Stille	50	5		20	05	
Stockholm	51.9	N 2	12	-1	1	10	53.4	NE 1	60	-2	2	10	∞	-1	Calais	48.2	SE 6	11	5	–	50	51.1	NNW 6	11	5		10	0.4	
Jonköping	49.1	NE 3	11	2	2	50	50.3	NE 4	11	1	2	–	0	2	Brest	54.6	N 4	37	7	–	50	55.4	NW 2	01	7		20	2	
Wisby	49.2	NE 3	11	1	2	250	50.1	NE 3	11	1	2	750	0	III	Paris	48.6	WNW 3	11	6	–	10	52.2	WNW 2	01	4		20	1	
Kalmar	47.1	ENE 8	11	3	9	–	47.9	E 6	53	3	7	–	0.3	III	Perpignan	47.6	NW 5	11	12	–	750	52.0	NNW 6	11	10		250	0	
Gällivare	56.2	Stille	00	-19	0	50	58.0	Stille	00	-25	0	750	0	-12	Rennes	53.0	NNW 4	01	9	–	50	54.7	W 3	11	6		50	0	
Karlshamm															Straßburg							48.8	W 1	11	5		10	8	
Bjuröklubb							57.2	NW 2	01	-10	0	750	0	5	Toulouse							55.0	NW 2	11	5		20	0	
Quade Hook															Tours	51.8	NNW 5	11	7	–	20	54.5	NNW 2	01	3	–	10	0	
Spitzbergen	50.0	SE 2	12	-10	–	20	50.3	SW 2	11	-9	2	20	0	–	Ajaccio	44.9	W 1	11	17	–	50								
Ingö	50.0	SSW 4	12	-1	1	250	50.3	S 4	00	-0	0	50	0	I	Le Havre	51.1	NNE 5	11	7	–	20	52.8	NNE 4	11	5	–	20	0	
Valdersund	50.3	SE 4	12	-3	1	50	51.0	SE 4	11	-3	2	50	0	I	Marignane	44.3	NW 6	11	14	–	750	47.7	SSE 6	11	10	–	50	0	
Kinn	50.6	ENE 6	12	-1	0	50	51.8	E 5	00	-1	1	50	0	III	Nancy	46.3	S 2	11	2	–	20	49.8	WNW 2	50	3		10	0	
Lister	49.6	NE 3	13	0	7	250	50.7	NE 3	11	-1	1	50	∞	I	Lerwick	47.6	NW 1	13	2	0	50	48.0	NW 1	01	1	8	250	0	
Bären-Insel	48.5	SSE 4	11	-2	7	10	45.3	SSE 5	69	-1	7	0.5	0.2	V	Renfrew	50.9	NNW 1	00	6	1	50	52.0	SW 2	00	-1	0	10	0	
Andânes	47.4	SW 4	65	-1	7	1	50.7	S 4	10	-1	5	10	0.6	III	Cranwell							52.1	W 2	00	0	1	10	0	
Röst	51.0	SSW 6	11	0	2	250	52.5	SSW 5	00	-1	1	50	0	V	Scilly	55.3	NNW 5	01	8	0	750	55.5	NW 5	01	8	0	50	0.6	
Jan Mayen	55.8	N 5	60	-5	5	4	56.3	N 6	60	-5	5	–	•	IV	Wick	50.1	NNW 2	17	1	8	50	50.6	WNW 2	11	0	7	50	0	
Färder	61.7	NE 4	00	-2	1	50	52.6	NE 4	60	-2	5	50	–	II	Malinhead							51.8	NE 3	30	5	1	50	2	
Vardö	51.5	WNW 3	01	-4	0	250	54.3	W 4	01	-2	0	750	0	–	Tynemouth							50.9	W 1	01	1	1	10	0	
Brönnö	52.5	E 3	01	-4	0	750	53.1	ESE 3	00	-5	0	405	0	–	Pembroke							53.3	NW 2	11	7	1	50	0	
Utsire	50.6	SE 2	02	0	0	750	51.4	E 2	00	0	0	750	0	I	Roches Point	36.8	– 4	01	7	0	50	56.3	NW 2	00	6	5	50	03	
Dombas															Croydon	50.6	NNW 3	01	6	0	10	53.0	W 1	20	0	3	2	0	
Helsingfors							55.4	NE 1	11	-7	1	50	0	-7	Aberdeen	67.3	NW 3	01	3	0	50	59.6	W 2	01	1	0	20	0	
Vasa															Valentia	57.2	WNW 4	30	8	5	750	55.5	NW 3	30	8	5	50	2	
Kuopio															Plymouth	53.6	NW 2	13	6	8	50	54.3	N 3	00	4	5	10	1	
Dorpat	53.2	NE 2	01	-5	–	–	51.4	E 3	12	-3					Guernsey	52.9	N 4	13	8	1	750	53.8	WNW 3	30	6	0	50	04	
Riga	49.1	NE 4	11	-2	2	50	51.4	NE 4	11	-3	1	10	0	-2	Stornoway	51.3	N 1	60	2	5	50	54.7	N 1	70	1	7	20	1	
Warschau															Holyhead	51.9	WNW 4	12	7	5	250	51.8	W 4	30	6	8	20	1	
Lemberg															Donaghadee	53.1	W 2	12	4	1	50	52.5	WSW 2	13	4	1	50	1	
Pinsk															Yarmouth	48.9	WSW 4	04	6	9	10	51.0	WNW 2	00	3	0	20	0	
Wilna							50.6	WE 2	11	-1	2	10	4	1	Blacksod	53.8	W 5	30	6	5	50	53.6	NW 5	35	6	5	20	3	
Krakau							45.7	E 2	01	6	1	10	0	16	Calshot	51.9	SSW 4	01	6	0	50	54.0	WNW 2	00	2	0	20	0	
Posen							48.7	ESE 2	01	7	0	1	0	11	Thorshavn	61.2	NW 3	61	0	5	2	53.4	NW 5	17	1	7	10	1	
Prag	40.3	E 1	02	11	0	20	43.4	WSW 1	01	7	0	30	0	13	Seydisfjord							59.8	NW 2	12	-2	1	4		
Eger	32.8	SE 2	01	11	1	4									Acureyri	59.9	SE 2	11	-2	7	4	59.9	SE 2	11	-4	1	4		
Preßburg	42.5	ESE 2	11	14	4	20	43.5	Stille	11	11	1	1	0	15	Isafjord	58.8	Stille	10	-2	1	50	59.4	Stille	11	-1	2	20		
Kaschau	47.1	SSW 2	11	11	1	20	47.6	Stille	11	10	1	1	0	11	Reykjavik	58.9	E 2	01	-2	0	250	59.8	E 2	01	-4	0	250	0	
Olmütz							93.6	S 1	11	10	2	50	0	11	Vestmanno	58.4	SSE 2	00	7	4	0.2	59.7	NE 1	01	-1	0	50		
Budapest	45.7	SE 1	¾ bd.	15	–	–									Sewastopol							57.4	SSW 5	00	18				
Belgrad	52.	SW 4	½ bd.	23			48.7	S 4	00	14	6	16	7	16	Shvropol							59.9	Stille	00	15				
Serajewo															Emba							70.6	SE 3	00	5				
Agram							45.7	Stille	00	12	6	2	2	14															
Sofia																												
Athen																												
Kerfu																												

SCHIFFSMELDUNGEN

Datum	Zeit	Breite	Länge v. Gr.	Luftdruck	Wind	Wetter	Temper. Luft	Temper. Wasser	W	Sichtw. in km	Wolken (in Zehntel)	Seegang	Dünung aus
7. Nov.	2a	49.3	14.1 w	67	NW 5	12	12	12	5	50	10 sw-m	4	NW
"	"	56.4	29.7 w	62	WNW 8	10	6	9	8	50	6 sw-m	7	NW
"	"	53.0	20.3 w	59	WNW 6	01	12	12	1	50	5 sw-m	7	W
"	"	56.1	34.2 w	64	W 1	11	6	8	2	250	9 stw	6	W
"	"	41.8	52.1 w	47	W 4	15	15	18	3	10	10 stw	2	SE
"	"	53.5	48.4 w	55	S 6	30	8	8	2	4	10 stw	6	SE
"	"	42.9	51.2 w	55	SE 3	01	7	9	3	1	—	0	SE
"	"	54.2	49.1 w	66	S 3	03	6	8	2	20	9 stw-m	3	W
"	"	41.6	58.7 w	67	SSE 2	11	20	22	0	50	5 a-m	1	S
"	"	41.3	12.1 E	62	SW 7	15	—	—	2	10	7 m	7	NW
"	"	59.4	8.2 w	51	N 6	36	4	7	5	20	5 m-m	4	N
"	7p	52.7	27.3 w	67	WNW 5	12	8	7	0	50	6 c-m	6	NW
"	"	55.4	37.4 w	64	SSW 4	13	7	8	2	60	10 c-m	7	S
"	"	49.7	18.7 w	63	NW 7	11	12	13	3	20	5 c-w	7	—
"	"	48.9	27.1 w	69	WNW 4	11	12	14	2	50	9 stw-m	4	NW
"	"	53.1	21.5 w	61	NW 8	02	8	11	1	20	6 stw-m	7	W
"	"	50.7	19.0 w	61	NW 6	06	10	11	6	50	3 c-m	6	NW
"	"	58.3	10.2 w	54	N 5	33	4	9	5	50	4 c-m	3	N
"	"	55.9	36.3 w	64	WSW 5	12	7	8	2	20	10 stw-m	6	W
"	"	56.8	29.2 w	58	WNW 7	11	8	11	1	10	8 c-m	6	NW

Datum	Zeit	Breite	Länge v. Gr.	Luftdruck	Wind	Wetter	Temper. Luft	Temper. Wasser	W	Sichtw. in km	Wolken (in Zehntel)	Seegang	Dünung
10. Nov.	2a	56.1	24.9 w	62	SW 6	10	7	11	2	50	8 c-m	7	NW
"	"	48.2	31.4 w	69	S 5	10	12	15	1	50	4 stw-m	4	NW
"	"	44.6	21.5 w	65	NW 7	11	10	13	–	250	4 c-m	5	N
"	"	69.0	19.0 w	60	NNE 4	81	4	8	5	50	5 c-m	5	N
"	8a	58.7	17.0 w	64	NNE 2	12	5	10	5	50	7 stw	2	N
"	"	66.6	29.8 w	64	WSW 3	10	7	10	0	20	6 stw-m	4	W
"	"	63.5	26.7 w	66	NW 3	01	8	12	8	50	3 c-m	7	W
"	"	56.0	31.7 w	62	SSW 5	00	8	7	1	50	9 a-m	6	S

Zeitübersicht vom 9./11.

Jahreswasser nach Karlsborg eingeschlossen 6½ Schiffahrt ausgeschlossen

Für die Touristen in Gesellschafts Schiffe möglich. Vorgeschlagen von Radolfzell bis Ludwigshafen 8½ Schiffahrt verkürzt

zusammengeschlossen 8½ Schiffahrt wird durch Eisbrecher aufrecht erhalten

Augustenau 8½ oberhalb Sykros Passage 8½ Schiffahrt kurzfristig stark Dämmerung möglich.

WETTERBERICHT
DER
DEUTSCHEN SEEWARTE

JAHRGANG 50, Nr. 315 VERLAGSORT HAMBURG Mittwoch, den 11. Nov. 1925

Mitteleuropäische Zeit — **Luftdruck** reduziert auf 0° Temperatur, Meeresspiegel und Schwere in 45° Breite — **Temperatur** in Celsius-Graden — **Windstärke** nach Beaufortskala (12 = Orkan) — **Wetter**: 00 bis 09 wolkenlos bis halb bedeckt; 10 bis 19 halb bis ganz bedeckt; 20 bis 29 Dunst oder Nebel; 30 bis 39 Schauer; 40 bis 49 Rieselregen; 50 bis 59 sonstiger Regen; 60 bis 69 Schnee; 70 bis 79 Graupel oder Regen und Schnee gemischt; 80 bis 89 Hagel; 90 bis 99 Gewitter — W = Witterungsverlauf seit der letzten Beobachtung: 0 = wolkenlos bis halb bedeckt, 1 = wolkig, 2 = anhaltend ganz bedeckt, 3 = Dunst oder Nebel, 4 = dichter Nebel, 5 = Schauer, 6 = Regen oder Rieselregen, 7 = Schnee, 8 = Graupeln oder Hagel, 9 = Gewitter — **Relative Feuchtigkeit**: 0 = 95 bis 100 %, 9 = 90 bis 94 %, 8 = 80 bis 89 %, 7 = 70 bis 79 %, 6 = 60 bis 69 %, 5 = 50 bis 59 %, 4 = 40 bis 49 %, 3 = 30 bis 39 %, 2 = 20 bis 29 %, 1 = 10 bis 19 %

GESTERN NACHMITTAG 2 UHR

DEUTSCHE STATIONEN	Uhrzeit	Luftdruck	Wind	Wetter	Temperat.	Luftdruck Charakter u. Änder.	W	Sichtweite in km	Wolken (in Zehntel)	Rel. Feucht.	Seegang	Wolkenhöhe
Borkum	2	765.1	W 4	11	6	/ 0.5	1	50	9	8		6
Helgoland	2	—	N 3	wolkig	—							
Altenwalde	2	65.1	N 1	10	4	+ 1.0	5	20	8	8		5
Bremen	2											
Hamburg	2	55.5	NNW 2	11	4	+ 1.5	0	2	7	9		4
Kiel	2	56.4	NW 2	11	2	+ 2.5	2	0.5	10	8		6
Warnemünde	2											
Swinemünde	2	53.7	WSW 4	10	4	+ 2.5	7	20	8	8		4
Rügenwaldermünde	2											
Danzig	2	53.4	SW 4	11	5	+ 3.0	1	20	8	7		5
Königsberg	2	52.7	WSW 6	11	4	+ 2.5	4	10	10	8		4
Memel	2	51.2	SW 2	43	3	+ 1.0	3	1	Nebel	8		1
Aachen	2[24]	57.1	W 4	11	6	+ 1.6	1	10	6	7		5
Zugspitze	2											
Hannover	2	56.1	WNW 2	12	5	+ 2.0	2	10	10	8		4
Magdeburg	2	55.7	WNW 2	11	6	+ 1.0	1	20	10	8		4
Dresden	2[36]	56.9	W 3	11	5	+ 1.0	1	50	7	7		5
Berlin	2	55.6	W 3	11	6	+ 1.0	1	10	—	6		5
Grünberg in Schles.	2											
Breslau	2	56.6	WNW 3	11	4	+ 1.0	1	20	10	7		4
Frankfurt a. M.	2	57.4	WSW 1	12	7	+ 0.5	0	50	8	5		5
Karlsruhe	2											
Friedrichshafen	2											
Bamberg	2											
München	2	58.3	Stille	10	3	+ 2.0	5	10	10	8		3
Kahler Asten 852	2	—	SW 4	10	-1	+ 1.0	1	20	9	0		2
Hamburger (Blinkf.) 950	2[24]	6										
Feldberg im Taunus 801	2	6										
Brocken 1142	2[36]	6										
Fichtelberg 1213	2	650.7	N 1	11	-3	+ 1.0	3	4	10	0		0
Seehöhe in Metern: Schauinsland 1600	2	619.0	SSW 2	12	4	+ 1.0	2	50	9	8		3
Feldberg i. Schwarzw. 1497	2	6										
Zugspitze 2964	2[36]	520.3	Stille	61	-14	+ 1.0	7	0.05	10	0		0
Säntis 2500	2	553.0	WSW 1	61	-9	+ 0.5	7	0.2	10	0		0
Sonnblick 3106	2	5										

GESTERN ABEND 7 UHR

Uhrzeit	Luftdruck	Wind	Wetter	Temperat.	Luftdruck Charakter u. Änder.	W	Sichtweite in km	Wolken (in Zehntel)	Rel. Feucht.	Niederschlag	Maximum	Seegang	Wolkenhöhe
7	57.4	E 2	11	+	+ 2.0	1	2.0	9	9	0	—	I	6
7		NE 3	¼ bed.										
7	58.7	N 1	10	-	/ 1.5	5	4	6	9	0.2	4		5
7	59.4	N 1	61	2	/ + 2.5	6	10	10	9	2	5		5
7	59.5	NNE 2	01	1	/ + 2.5	1	10	4	8	0	5		5
8	60.8	NW 2	01	0	/ + 2.0	0	—	wolkenlos	9	0	5		
8	57.5	W 3	11	4	+ 1.5	1	4	10	7	0	-	II	5
7	57.4	W 2	11	3	+ 4.0	1	X	9	8	0	4		5
7	58.0	SW 6	bed.	5	+ 2.3	—	—		—	—	5	V	—
7	56.7	SSW 3	11	4	+ 0.2	2	20	10	7	0	5		5
7	55.6	WSW 4	11	4	/ + 1.5	2	X	10	7	0	6		5
7	54.9	SSW 5	10	4	+ 1.0	2	20	10	7	1	-	V	X
7	59.3	SSW 2	12	3	/ + 1.5	1	10	6	7	0	7		5
7	59.1	Stille	10	3	/ + 2.5	6	0.5	X	8	0	5		6
7	59.4	Stille	11	4	/ + 2.5	2	10	10	8	0	5		5
7	59.5	SW 2	11	5	/ + 2.0	2	2	10	8	0	7		4
7													
7[06]	59.6	WSW 2	11	4	/ + 1.5	1	20	4	7	0	5		5
7	58.9	WNW 2	12	6	/ + 2.0	2	10	10	6	0	6		5
7	61.5	W 3	11	4	/ + 2.0	1	20	10	7	0	5		5
7	60.2	WSW 1	11	3	/ + 1.5	2	10	10	8	0	5		4
7	60.8	NNW 1	11	5	/ + 2.0	6	10	8	8	0.1	5		6
7	60.1	SSW 1	10	+	/ + 1.5	5	4	wolkenlos	9	2	6		0
7	61.1	WSW 1	12	3	+ 1.0	1	10	8	9	1	5		7
7[07]	62.1	SW 2	11	2	/ + 1.0	5	10	10	8	0.3	6		7
7	61.6	Stille	11	1	/ + 2.0	2	10	10	0	3	3		4
7	—	W 2	+7	2	+ 2.0	7	0.2	Nebel	0	10	-1		0
7	6												
7	6												
7	656.1	WNW 5	27	-4	/ + 2.0	3	0.05	Nebel	0	0	-3		0
7	655.5	WSW 3	10	-4	/ + 1.5	1	2	6	0	—	-2		0
9[07]	624.3	SSW 2	11	-5	/ + 1.5	4	50	8	8	0	0		4
7	6												
9[06]	522.9	Stille	27	-12	/ + 1.0	7	0.05	10	0	0	X		0
7	555.0	WNW 1	10	-12	/ + 1.0	7	10	6	0	4	-4		7
7	5												

Luftdruck der Bergstationen nicht auf Schwere und Meeresspiegel reduziert

KÜSTENSTATIONEN UND FEUERSCHIFFE

NACHMITTAG UND ABEND DES VORTAGES

List	2p:	NE 2 heiter, gute Sicht. See II
	7p:	Stille " " " " II
Bülk	2p:	54.8 NW 4. WW 12. Temp 3° Sicht 50 km See I
	7p:	58.1 NW 1 WW 30. Temp 2°. Sicht 50 km. See I
Arkona	2p:	WNW 5. wolkig. See II
	7p:	
Außenjade	2p:	
	7p:	
Marienleuchte	2p:	58.4 WNW 5. WW 11. Temp 4°. Sicht 50 km. See IV
	7p:	58.0 WNW 3 " 11 " 2° " 50 " " II
Borkumriff	2p:	54.8 NW 1. WW 11. Temp 4° WT 40°
	7p:	57.5 6 2 " 11 " 5° " 10° See III
Amrumbank	2p:	NNE 2 heiter. See II. WT 08.5 11.5
	7p:	ENE 2 bewölkt " III WT 03.8 07.3
Adlergrund	2p:	
	7p:	WNW 6. wolkig, neb. weg. See VII Sicht 15 km.
Borkum	6p:	57.1 6 2. WW 13. Temp 4°

HEUTE MORGEN

List	8a:	Stille, leicht bewölkt, gute Sicht. See I
	11a:	NE 1. heiter " " " II
Bülk	8a:	46.8 NW 3. WW 13. Temp 6° Sicht 20 km. See I
	11a:	48.4 WNW 4. WW 12. Temp 2° Sicht 30 km. See I
Arkona	8a:	W 2. wolkig. See III
	11a:	NW 2. bedeckt. See IV
Außenjade	8a:	SSE 3. klar. See I
	11a:	
Marienleuchte	8a:	69.8. WNW 3. WW 99. Temp 2°. Sicht 50 km. See IV
	11a:	69.0 WNW 3 WW 18 Temp 1° " 60 " " II
Borkumriff	8a:	66.5. SE 2. WW 01. Temp 5° See III WT 10°
	11a:	
Amrumbank	8a:	NNW 1. bewölkt. See II WT 07.8
	11a:	
Adlergrund	8a:	N 3. wolkig. Dornbusch südlicher, See leicht bewegt WT 03.8 05.3
	11a:	NE heiter " " " III WT 02.3 05.3
Borkum	11a:	

HEUTE MORGEN 8 UHR

DEUTSCHE STATIONEN	Uhrzeit	Luftdruck	Wind	Wetter	Temperat.	Luftdruck Charakter u. Änder.	W	Sichtweite in km	Wolken (in Zehntel)	Rel. Feucht.	Niederschlag	Minimum	Seegang	Wolkenhöhe
Borkum	8	767.7	ESE 1	01	1	+ 2.0	0	20	4	9	0	—	5	7
Wilhelmshaven	8	68.0	SSE 2	01	-0	+ 2.5	1	10	2	9	2	-0		9
Helgoland	8	66.5	SSW 1	¾ bed.	2								6	
Altenwalde	8	67.1	Stille	00	-2	+ 2.0	0	4	2	9	0	-3		9
Bremen	8	68.7	NE 1	00	-0	+ 2.0	3	4	1	9	3	-1		9
Hamburg	8	67.1	NE 1	01	-1	+ 2.5	0	2		9	0	-2		9
Groß-Borstel	8		Stille	05	-5		3	1	wolkenlos	9	0	-3		0
Kiel	8	68.6	NW 2	11	-1	+ 2.5	1	—	8	8	0	-3		6
Warnemünde	8	66.3	NW 1	02	2	+ 2.0	0	20	4	8	0	-1	I	5
Swinemünde	8	66.0	WNW 1	01	-1	+ 2.5	1	20	2	8	0	-2		5
Rügenwaldermünde	8	64.6	NW 5	bed.	4	+ 2.3	—	—		6	0	4	IV	—
Danzig	8	65.0	S 2	20	2	+ 2.5	3	10	3	7	0	2		6
Königsberg	8	62.8	WSW 4	11	3	+ 2.5	5	10	9	7	0	2		4
Memel	8	61.3	W 6	12	3	+ 1.0	1	50	9	8	0	—	I	5
Aachen	8	66.9	Stille	01	0	+ 1.5	0	10	3	8	0	1		5
Zugspitze	8	67.4	NE 1	11	1	+ 1.0	4	0.2	10	8	0	-1		5
Hannover	8	67.2	NE 1	11	1	+ 2.0	1	10	10	9	0	-1		6
Magdeburg	8	67.4	NNW 1	10	2	+ 2.0	5	10	10	9	0.1	2		5
Dresden	8[06]	67.0	SSW 1	02	1	+ 2.0	1	20	4	8	0	1		5
Berlin	8	67.2	E 1	01	2	+ 2.5	1	2	4	8	0	2		7
Grünberg i. Schles.	8	67.4	SW 2	22	1	+ 2.0	3	2	8	9	0	1		4
Breslau	8	66.9	Stille	26	-0	+ 1.5	3	2	1	8	0	-1		0
Frankfurt a. M.	8	66.4	W 1	20	0	+ 2.0	0	0.05	Nebel	9	0	-1		0
Karlsruhe	7[36]	68.3	NE 1	11	1	+ 1.0	0	4	10	9	0	-0		5
Friedrichshafen	8	68.2	NNE 1	11	1	+ 0.5	0	10	8	9	0	0		5
Bamberg	8	68.9	N 1	00	1	+ 1.0	1	10	4	9	0	0		5
München	8	68.1	Stille	25	1	+ 1.0	4	1.5	Nebel	0	0	0		0
Kahler Asten 852	8	—	W 3	02	-2	+ 1.0	0	20	3	9	0	-3		1
Hamburger (Blinkf.) 950	8	6												
Feldberg im Taunus 801	8	693.1	E 2	33	-2	/ + 1.5	3	20	wolkenlos	0	0	-2		9
Brocken 1142	8	693.9	NNE 5	11	-5	/ + 2.0	1	1	7	9	0	-5		7
Fichtelberg 1213	8	658.6	SE 1	00	-4	/ + 1.5	3	10	4	9	0	-5		1
Seehöhe in Metern: Schauinsland 1600	7[06]	624.9	W 2	01	-6	/ + 1.0	0	50	2	7	0	-7		3
Feldberg i. Schwarzw. 1497	7[06]	633.3	NE 4	27	-6	/ + 0.5	4	0.05	Nebel	9	5	-8		0
Zugspitze 2964	7[18]	526.4	SSE 2	01	-11	/ + 0.5	4	10	2	0	0	-15		4
Säntis 2500	8	557.1	SW 2	00	-11	/ + 0.5	0	10	3	0	0	-15		6
Sonnblick 3106	8	5												

Luftdruck der Bergstationen nicht auf Schwere und Meeresspiegel reduziert

Nachdruck und Verwertung für öffentliche Vorhersage verboten!

Mittwoch, 11. November 1925

DEUTSCH

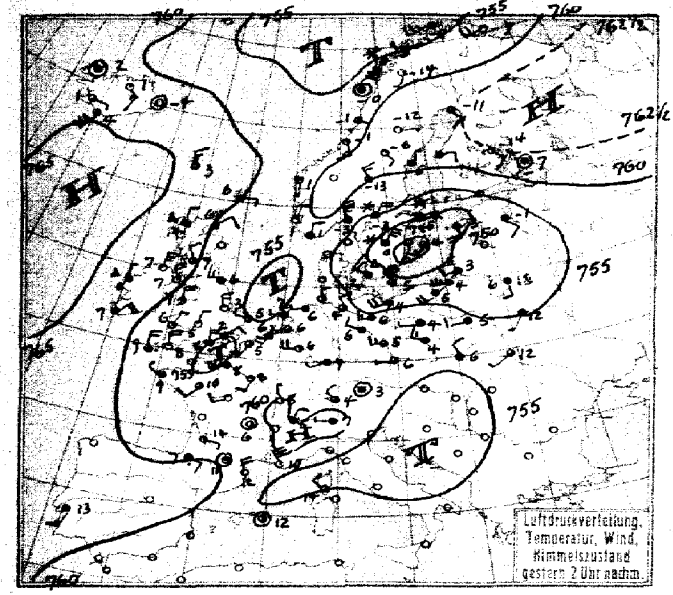

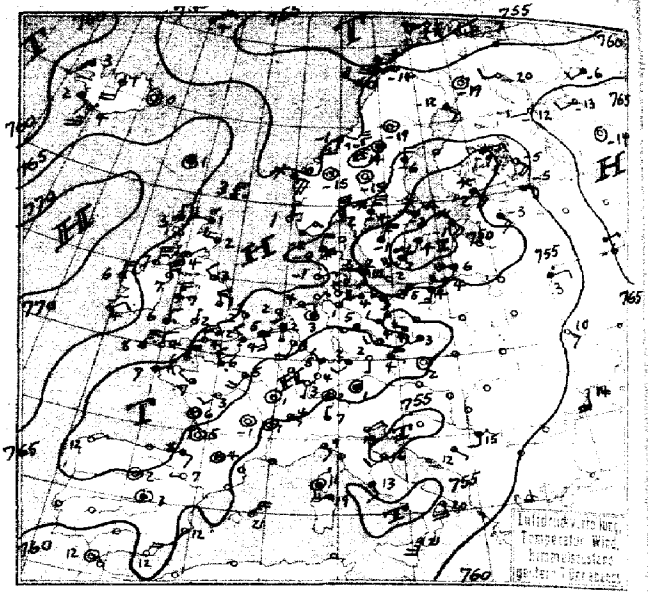

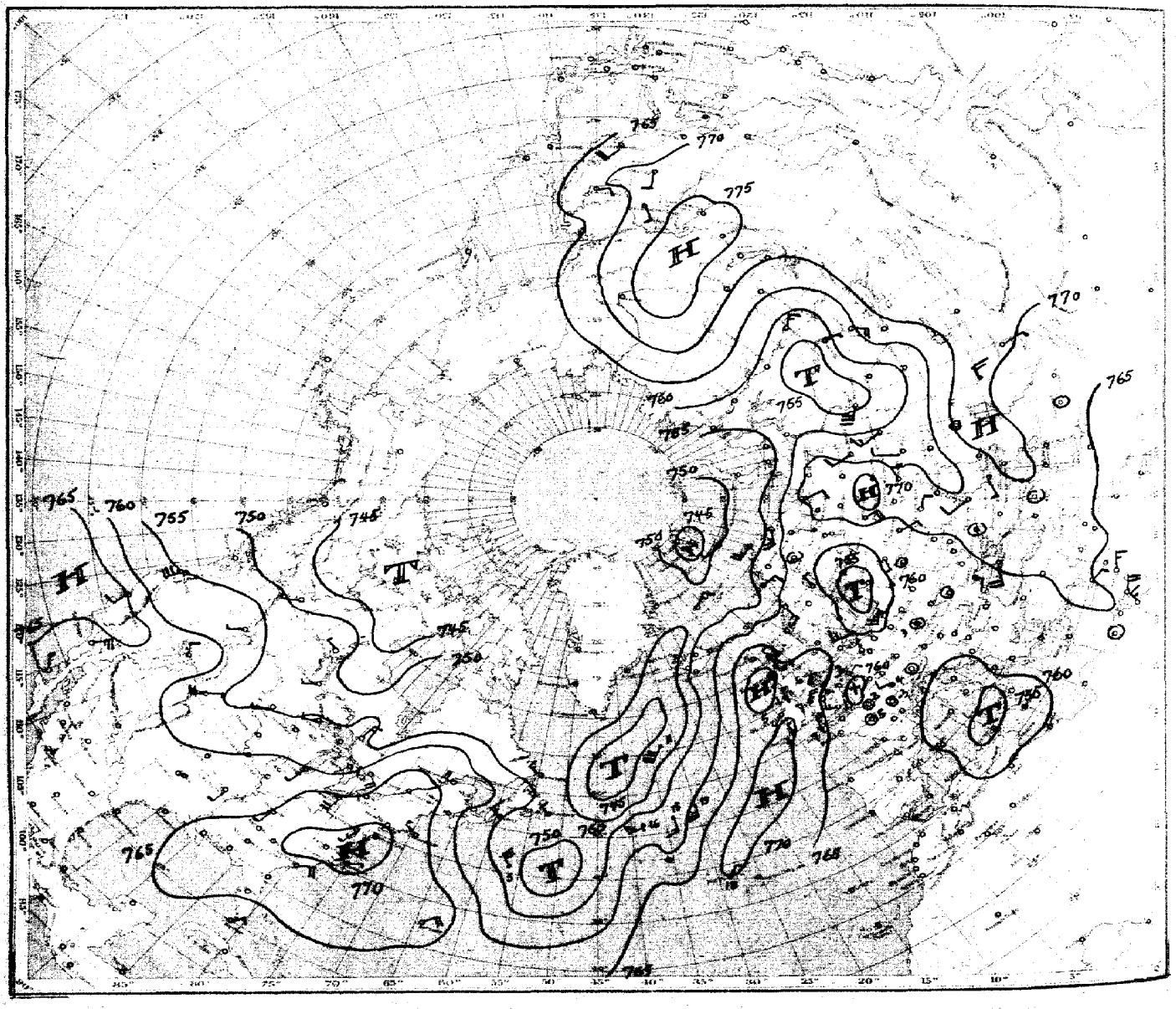

Luftdruck, Temperatur, Wind, Himmelszustand der nördlichen Halbkugel
vom Mittwoch, 11. Nov. 25 morgens.

EWARTE

Jahrgang 50 Nr. 315

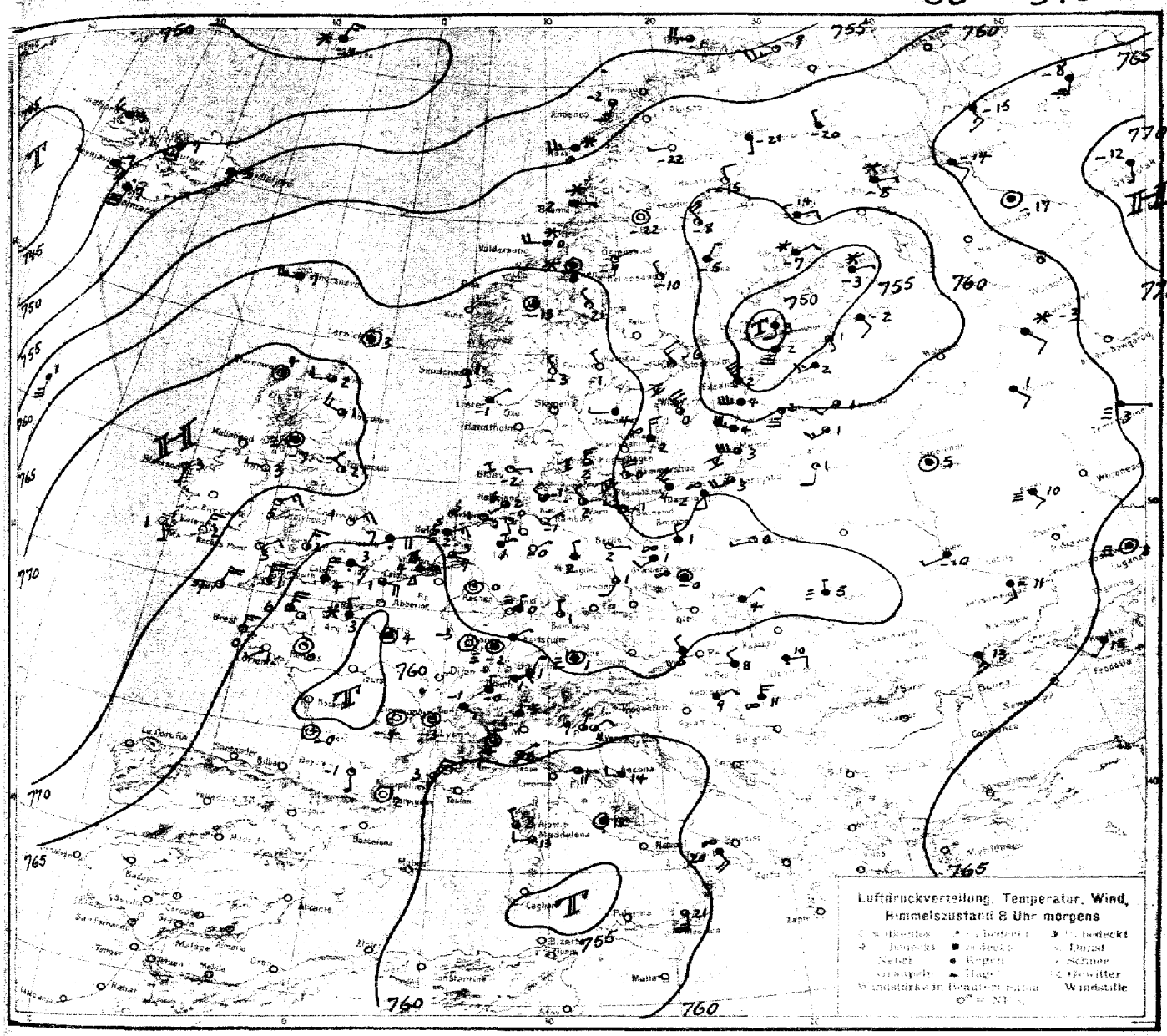

ALLGEMEINE ÜBERSICHT 8 Uhr morgens: Mittwoch, den 11. November 1925

Infolge Abfließen der kalten Luftmassen Finnlands u. Skandinaviens in Richtung nach Süden unter Mitwirkung primärer Vorgänge ist über Mitteleuropa starker Druckanstieg erfolgt. Die gestern über der Ostsee gelegene Depression ist durch die Südbewegung der kalten Luftmassen weiter nach Nordosten abgetrieben und wird ihren weiteren Weg senkrecht zum sehr starken Temperaturgradienten nach Rußland hinein nehmen. Die vom Kanal nach Frankreich abgewanderte Resteyklone wird bald aus Mangel an Temperaturgegensätzen absterben. Bei Island ist das erste Glied einer neuen Cyklonenfamilie erschienen. Ueber Deutschland wehen in der Höhe Westwinde, die bereits schon mit der atlantischen Westströmung der neuen Cyklonenfamilie zusammen zu hängen scheinen. Da sich zunächst noch über Mitteleuropa der primäre Druckanstieg weiter auswirkt so wird sich dort im Kern hoher Druckes ausbilden. Gleichzeitig bereitet sich ein Abbau des nach Schottland vorstoßenden Azorenkeils vor, sodaß die deutschen Küsten allmählich in den Bereich der Nordseite des mitteleuropäischen Hochdruckgürtels gelangen werden.

WETTERAUSSICHTEN AN DER DEUTSCHEN KÜSTE für Donnerstag, den 12. November 1925

NORDSEE und OSTSEE Schwache umlaufende Winde, heiter, trocken, Temperatur in der Nähe des Gefrierpunktes, Nachtfrost.

Mittlere OSTSEE: Wie Nordsee.

Östliche OSTSEE: (W. Königsberg) Mässige nördliche Winde, vorübergehend auffrischend, höchstens geringfügige Schneefälle, leichter Frost.

Sturmwarnungen: (W. Königsberg) Heute 10 am. Gefahr vorübergehender kräftiger Nordwestböen, Signalball

i. A. H. Ahlgrimm

Hamburg, Deutsche Seewarte Kapelle. Abt. III. Georgii Blaudruck: Hartung & Co., Hamburg

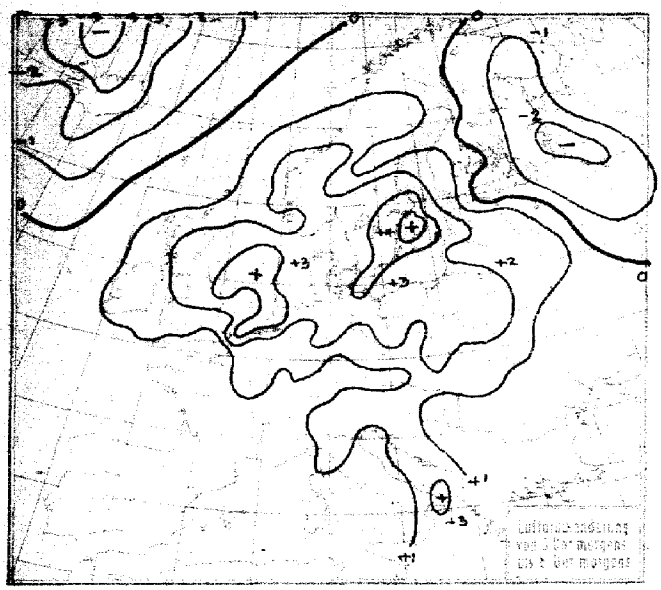

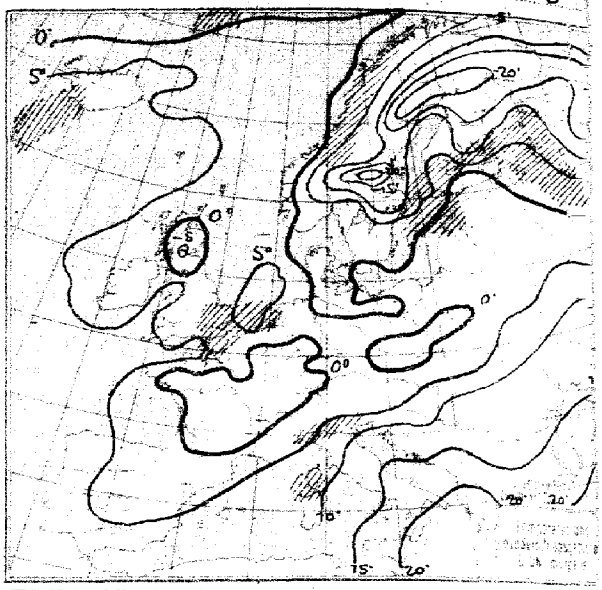

NACH AUFZEICHNUNGEN DER REGISTRIERAPPARATE ZU HAMBURG SEIT GESTERN 8 UHR MORGENS (M. E. Z.)

STUNDE		9	10	11	12m	1	2	3	4	5	6	7	8	9	10	11	12n	1	2	3	4	5	6	7	8
Thermograph		2.2	2.8	3.0	3.4	3.6	4.0	3.8	3.0	2.0	1.0	0.8	0.4	0.2	0.2	0.2	0.0	−0.3	−0.8	−0.8	−1.0	−1.4	−1.8	−1.3	−1.3
Barograph		48.4	49.4	50.0	50.6	51.2	51.8	52.0	53.0	53.8	54.6	55.4	56.0	56.8	57.2	57.8	58.4	59.0	59.4	60.0	60.6	61.0	61.6	62.4	63.3
Anemograph	Richtung	WNW	WNW	WNW	NW	NNW	NNW	NNW	N	N	NNE	NNE	NNE	NNE	NNE	NNE	NNE	NNE	NNE	NNE	NNE	NNE	NE	NE	NE
	m. p. S.	3.4	3.8	3.4	3.2	3.4	3.2	3.0	2.8	2.8	3.2	2.2	3.0	1.8	1.2	1.4	2.0	2.4	3.0	2.8	3.0	2.8	2.2	1.4	2.2
Regenmesser		.	.	.	.	.	.	.	.	.	.	.	.	.	.	.	.	.	.	.	.	.	.	.	.
Sonnenscheindauer in Min.		10	45	.	30	20	30	50	.	.	.	.	.	.	.	.	.	.	.	.	.	.	.	.	.

AUFSTIEGE

STATION Wind in m./S.	Seehöhe	Zeit	Boden	200	500	1000	1500	2000	2500	3000	3500	4000	4500	5000	Bemerkungen
Rostock	37m	8a	Stille	300 NW 6	NW₂W 8	NW 7	NW₂W 8	4800 WNW 12	2000 WSW 12	1800 W 11	2800 W 14				Sichtw. bis über 50 Kilom.
Bremen	.	8a	NE 1	300 E₂S 5	ESE 4	NE₂N 6	NE 6	N 5	leichter Bodennebel						" " 2 "
Leipzig	.	7a	W 2	100 NW₂W 1	300 NW 1				SW 2000 m						" " 2 "
Aachen	.	8a	Stille	SE 2	SE 6	SE₂E 6	SE₂E 8	SE₂E 8		SW	SW				" " 10 "
Dresden	.	7a	WSW 1	W 1	2 m WNW 2	600 W₂N 1	900 NW₂N 3	1200 WNW 3	1600 W 4	1900 W 7	2000 WSW 8	SW-cu	1800 m		" " 2 "
Lindenberg	122m	8a	NE₂N 3	500 NE 5	N 3	800 NW 2	1100 W₂N 3	1600	SW-cu	2800	3100				" " 20 "
Breslau	.	8a	Stille	400 SW₂S 1	600 WNW 2	800 SSW 2	1000 NW₂W 4	NW₂N 5	WNW 5	SW₂W 7	SW 11	3400 SW₂W 15	SW-cu		" " 4 "
Karlsruhe	130m	8a	NE 1	NE₂E 4	E 3	400 E S E 6	600								" " 1 "
Grossberstel	17m	10a	Stille 5500 W 17	NNE 2 3000 W 12	NE 2	N 2	N₂W 6	NW 8	NW₂W 12	W₂N 11	W₂N 13	W 13	W₂N 13	W 17	" " 2 "
Deesau	.	7a	N 1	N 2	NNE 5	700 NNE		SW 600 m							. 4 bis 10 "
Prag	254m	8a	NW₂W 1	NE 1	N₂E 1	NW₂N 1	NW₂W 3		SW₂W 11						
Koschau	.	8a	N₂W 18	NW 2											
Malta	.	8a		SE 9		6 14			SSW 13						
De Bilt	25m	8a		ESE 10	SE 7	ESE 9									
Farnborough	.	8a		SE₂E 17											
Moorna	.	8a		E₂N 6	SE₂E 5										
Rucona	.	8a		W 3	E 4	SE 6									
Zara	.	8a			SSE 8		SSW 7	SW₂W 8							
Mailand	.	8a			NNE 4	NE₂N 7	SE 6								
Turin	.	8a			SSW 1	N₂E 4		NE₂N 9							
Florenz	.	8a		NE₂N 3	ESE 5										
Messina	.	8a		S 18	S 9	SSW 14									
Tarent	.	8a		SSE 4	NE₂E 14										

Nachträge vom 10. November 1925

Lindenberg	122m	3p	4.8; 72%	600 0.0; 75%	900 −2.8; 98%	1200 −4.3; 98%	1400 −2.5; 93%		2200 −6.5; 45%	2400 −6.5; 90%	−8.0; 40%				
Stagken	Flugzeug	12h MEZ	W 5 S 2; 74%	W₂N 8	W₂N 10 850 m −2.8; 84%	W₂N 11 2200 −2.1; 80%	W₂N 11 2500 −3.2; 70%	W₂N 11 3500 −3.1; 90%	SSW 18 1500 −5.6; 78%	W₂N 10 3300 −10.3; 44%	3h 7 cu 5200 −16.1; 60%	3100 −16.1; 60%	3600 −21.0	3700 −21.0	4350 −24.0 50 " 5h-m 1000-1200m
Bremen	.	12h "	SW 2	300 WNW 4	WNW 5 450 m	W₂N 5	Störungen in der Aufstiegkurve:								
Karlsruhe	130m	12h "	SW 2	SW₂W 3	SE 1	W 6									
Friedrichshafen	400m	3h p	WSW 2	400 W 5 2		W 3		W E W 3		SW₂S 4	3600 S 4				
Straßburg	.	7p	S 2	W₂S 2	W₂N 2	W 2									
Prag	254m	2p	NW₂N 3	NW 4	W 6	NW 5	SW₂W 4								
Cranwell	.	1p		N₂E 6	NNE 7	NNE 7	N 4			N 5		NW₂N 4			
Padua	.	7p	N 2	NE 1		W 5		SW 14							
Lindenberg	.	7p		NNE 11		N₂E N 9	NE₂N 10	NE 8							
Farnborough	.	7p			N₂E 9		N₂E 10	N₂W 10							
Duxford	Temp	3p		2.2° 85%	1.7° 95%	−2.2°	−6.1°	−10.8°							
Tonlenge	.	7p	Stille	.	NW₂N 3	NW 5	NW 9	WNW 9	.	NNW 8					
Shotwick	.	7p		N₂W 9	NNW 9	N₂W 9									
Plymouth	.	7p	N 5	N 8	N₂E 9	NNE 11									
Dijon	.	7p	Stille	NW₂W 2	WNW 1	W 5									
Lille	.	7p		SW₂W 5	SW₂W 6										

Mittwoch, den 11. November 1925

STATION	MORGEN Luftdruck	Wind	Wetter	Temperat.	Luftdruck Charakter u. Änder.	W	Sichtweite in km	Wolken (in Zehnteln)	Rel. Feucht	Niederschlag	Minimum	Seegang
Åbo	765.8	NW 1	bedeckt	-6	/ +2.5				8	7	5	-
Visby	764.1	NE 2	"	-1	/ +0.5	2	10	10	8	0	-0	-
Härnösand	763.2	N 1	"	-6	/ +0.5	2	4	10	8	0	-1	-
Haparanda	763.3	SE 1	"	-1	/ +0.5	0	20	10	8	0	-2	-
Haparanda	761.5	N 1	"	-5	/ +1.5	1	10	10	7	0	2	-
Stockholm	767.5	ENE 2	"	2	/ +3.0	6	0.5	Nebel	0	0.6	-	S
Göteborg	764.4	ENE 5	"	3	/ +3.0	7	4	10	9	6	-	
Utsjoki	766.7	ESE 3	"	3	/ +3.0	6	10	8	7	0.4	2	-
Kopenhagen	765.9	N 3	"	2	/ +2.0	2	50	7	7	0	-	
Skagen												
Hanstholm												
Haparanda	768.1	E 1	"	-1	/ +2.5	7	50	2	-		-	
Hammershus	765.0	NNW 4	"	0	/ +3.0	1	50	6	8	0	-	
Abisko												-
Haparanda	766.6	N 2	"	-15	- 0	1	750	3	8	0	-16	-
Haparanda	765.7	Stille	"	-22	/ +1.5	3	750	wolkenl.	0	0	-28	-
Oestersund	763.9	NE 1	"	-9	/ +1.0	4	750	1	8	0	-13	-
Härnösand	761.1	NW 1	"	-10	/ +1.0	1	750	2	7	0	-	
Skrina	765.2	NW 1	"	-21	/ +0.5	0	750	wolkenl.	9	0	-22	-
Karlstad	765.8	NW 1	"	-11	/ +2.5	0	-	"	7	0	-11	-
Stockholm	761.5	NW 3	"	-6	/ +3.5	7	20	2	7	8	-7	-
Jönköping	765.8	W 1	"	-4	/ +3.0	2	50	10	8	0	-5	-
Visby	761.6	NW 6	"	0	/ +4.0	7	750	9	7	6	-	
Kalmar	764.3	NNW 3	"	-2	/ +3.5	1	-	2	9	0	-	
Skillivare	762.5	W 1	"	-22	- 0	0	750	wolkenl.	6	0	-25	-
Karlshamm												-
Bjurökklubb	759.9	NW 4	"	-8	/ +1.0	1	750	10	-	0	-	
Quade Hook												-
Spitzbergen	746.3	NW 2	17	-7	- 0	2	20	10	9	5	-	-
Ingö	754.3	WNW 4	"	-1	/ +0.5	8	20	9	8	1	-	
Valdersund	763.9	N 4	"	0	/ +1.5	5	10	8	9	3	-	
Kiruna												-
Lister	767.2	NE 1	"	-1	/ +1.5	7	50	5	6		-	
Bären-Insel	751.1	W 1	"	-9	- 0	7	10	7	0	1	-	
Andönes	757.0	SSW 3	"	-2	- 0	5	50	7	7	2	-	
Röst	758.9	W 5	"	0	/ 0	7	10	10	9	1	-	
Jan Mayen	750.9	NNE 3	"	-1	\ -1.5	7	-	10	9	1	-	
Färder	766.8	NW 1	"	-3	/ +2.0	1	50	wolkenl.	0	0	-	
Vardö	755.1	WSW 5	"	-9	\ -0	0	750	1	8	0	-	
Brönnö	762.4	E 1	"	-2	/ +1.0	7	0.5	10	0	-	-	
Ulvöre	767.1	SE 1	"	1	/ +2.0	5	750	4	9	2	-	
Dombas	767.5	Stille	"	-12	/ +2.0	0	750	7	8	7	7	
Helsingfors	761.8	S 2	"	3	/ 0	6	10	10	9	2	2	
Vasa	759.1	NNE 1	"	-5	/ +1.0	2	750	10	0	0.2	-10	
Kuopio	755.7	NE 2	"	-7	\ -0	7	10	10	7	96	-0	
Dorpat	755.7	SW 3	"	2	- +0.3				0	-1	-	
Riga	758.2	SSW 5	"	2	/ +1.5	0	750	2	8	0	1	-
Warschau	766.4	W 1	"	0	\ -2.5	0	2	1	0	0	-1	-
Lemberg	767.0	N 1	"	5	/ +2.0	4	1	Nebel	0	2	5	-
Pinsk												-
Wilna	763.9	SSW 2	"	1	/ +2.0	0	4	1	9	3	0	-
Krakau	767.0	NE 1	"	4	/ +2.0	2	4	10	8	0	3	-
Posen	767.0	NNW 1	"	1	/ +2.5	0	10	10	8	0	0	-
Prag	767.4	SSW 1	"	-2	/ +2.0	4	0.05	9	0	0.2	-2	-
Eger	766.8	NE 1	"	1	/ +1.5	2	4	8	0	0.1	1	-
Preßburg	764.6	Stille	"	5	/ +2.0	1	10	10	8	0	5	-
Kaschau	763.9	N 4	"	7	/ +1.5	6	10	10	8	2	7	-
Olmütz	767.6	N 1	"	0	/ +2.0	1	10	10	0	0	-0	-
Budapest	763.0	NW 2	bedeckt	8	/ +1.3					2	8	-
Belgrad												-
Serajewo												-
Agram												-
Sofia												-
Athen												-
Korfu												-
Berlin	761.4	Stille	"	4	/ +1.0	0	10	7	9	0	1	-
Genua	760.7	NE 1	"	6	/ +1.5	1	0.5	9	8	1	-	
Livorno												
Ancona	761.0	W 2	"	10	/ +2.5	6	20	8	6	4	-	
Maddalena	758.1	W 2	"	13	/ +0.5	2	10	9	7	0	-	
Messina	758.6	S 3	"	21	/ +1.0	2	4	2	7	0	-	
Tarent	761.3	SSE 4	"	20	/ +2.5	3	4	8	8	0	-	
Venedig	760.2	NE 2	"	11	/ +1.0	1	10	9	8	0	-	
Rom	759.9	Stille	"	12	/ +0.5	1	20	9	9	5	10	-
Malta												-
Madrid												-
La Coruña												-
Mahon												-
Malaga												-
Horta												-
Funchal												-

STATION	MORGEN Luftdruck	Wind	Wetter	Temperat.	Luftdruck Charakter u. Änder.	W	Sichtweite in km	Wolken (in Zehnteln)	Rel. Feucht	Niederschlag	Minimum	Seegang
Rochefort												
Bayonne												
Bordeaux	60.1	Stille	01	-0	- 0		4	2		0	-1	
Clermont												
Dijon	64.2	Stille	01	-4	/ +1.0	-	10	wolkenl.	-	0	-5	-
Calais	62.3	E 4	"	1	/ +3.5	-	20	8	-	9	-	
Brest	65.6	N 3	01	0	/ 0	-	10	1	-	0	3	-
Paris	62.1	Stille	"	4	/ +1.5	-	4	10	-	8	3	-
Perpignan	61.0	Stille	01	2	/ +0.5	-	750	wolkenl.	-	0	1	-
Rennes	66.7	Stille	01	0	/ +0.5	-	20	3	-	0	-1	-
Straßburg	65.5	Stille	25	-2	/ +1.0	-	0.2	Nebel	-	0	-8	-
Toulouse	62.3	SSE 1	01	-1	/ +0.5		50	1	-	0	-2	
Tours												-
Ajaccio	58.8	NNW 1	"	8	/ +1.0	-	50	8	-	01	-	
Le Havre	60.7	NNW 2	50	3	\ -0.5	-	10	10	-	2	-	
Marignane	59.6	NNE 2	"	3	/ +0.5	-	50	9	-	0	0	-
Nancy	65.3	Stille	01	-3	/ +1.0	-	4	wolkenl.	-	0	-4	-
Lerwick	69.1	Stille	"	3	/ +1.0	2	20	10	7	0	-	-
Renfrew	71.6	Stille	26	-7	/ +1.5	3	1	Nebel	0	0	-7	-
Cranwell	68.1	NE 3	01	1	/ +3.0	5	50	2	8	1	-2	-
Scilly	66.9	NNE 4	01	7	/ +1.0	0	50	4	7	1	-	
Wick	70.2	W 2	"	2	/ +1.0	2	50	9	8	0	-	
Malinhead												-
Tynemouth	70.2	NW 2	01	2	/ +2.0	0	20	4	8	1	-	
Pembroke	67.8	NE 2	01	3	/ +1.5	0	50	wolkenl.	8	3	-	
Roches Point	70.8	NNE 3	01	2	/ +1.5	0	50	wolkenl.	0	0	-	
Croydon	64.1	E 3	54	3	/ +1.0	6	10	10	9	62	1	-
Aberdeen	70.7	WNW 3	12	1	/ +2.0	0	10	7	0	0	-	
Valentia	71.6	SSE 1	01	1	/ +1.0	0	750	wolkenl.	8	0	-	
Plymouth	66.2	N 4	01	1	/ +1.0	0	50	1	8	0	-	
Guernsey	69.8	N 5	"	6	- 0	1	20	8	8	0	-	
Stornoway	70.5	Stille	01	4	/ +1.0	0	20	4	9	0	-	
Holyhead	69.9	ENE 2	01	5	/ +2.0	0	50	1	8	0	-	
Donaghadee	70.8	W 1	00	3	/ +1.5	0	50	wolkenl.	0	0	-	
Yarmouth	65.4	E 4	35	7	/ +2.0	9	20	10	5	1	-	
Blacksod	70.8	S 1	01	8	/ +1.0	0	50	3	8	1	-	
Calshot	63.7	N 5	"	4	/ +1.0	3	10	10	8	0	-	
Thorshavn	65.7	W 3	"	7	\ -0	2	20	10	0	0	-	
Seydisfjord	59.6	S 2	"	5	\ -2.0	2	20	10				
Acureyri	49.6	S 4	"	7	\ -3.5	1	4	9				
Isafjord	36.3	W 3	"	3	\ -4.0	6	20	10				
Reykjavik	49.7	SE 5	"	7	\ -2.0	6	-	10	7	10		
Vestmannö	53.3	S 6	59	7	\ -2.5	6	10	10				
Alexandrovsk												
Archangelsk	65.1	SE 2	bedeckt	-14	\ -0.7					0		
Ust-Zylma	67.2	SW 3	bedeckt	-8	/ +1.1					0		
Matochkin-Sharr	54.6	Stille	Schnee	-11	/ +1.2					-		
Dickson												
Petersburg	55.2	SSE 2	bedeckt	-2	\ -0.8					1		
Tscherdyn	68.3	NW 1	bedeckt	-9	/ +2.4					4		
Moskau	62.8	SE 2	bedeckt	1	\ -1.0					3		
Kasan	69.5	ENE 1	bedeckt	-7	/ +0.8					1		
Kiew	67.4	W 1	bedeckt	10	/ +0.7					0		
Ufa	63.3	NNE 1	bedeckt	-1	/ +1.9					5		
Saratow	66.3	Stille	Nebel	7	/ +1.0					2		
Orenburg												
Odessa	63.7	SSE 3	bedeckt	12	/ +0.6					0		
Sewastopol												
Astrachan	68.8	SW 1	meist w	4	/ +1.2					0		
Emba	69.8	Stille	bedeckt	1	\ -0							
Batum												
Baku	69.3	N 3	bedeckt	10	/ +1.4					0		
Tobolsk	58.7	NNW 7	bedeckt	-2	/ +1.5					7		
Omsk												
Taschkent	70.2	SE 1	klar	4	/ +0.4					0		
V. Imbatskoe												
Tomsk	53.3	S 1	Regen	3	\ -0.6					7		
Irkutsk												
Jakutsk	74.0	NNW 1	bedeckt	-25	\ -0.2					0		
Wladivostok	66.2	NNE 4	Schnee	-1	/ +0.3					-		
Tanger												
Agadir												
Bou Denib												
Oran												
Algier												
Setif												
Tunis												
Aleppo												
Beyruth												

NORD-AMERIKA 2 UHR NACHTS

	Luftdr.	Wind		Luftdr.	Wind		Luftdr.	Wind		Luftdr.	Wind		Luftdr.	Wind
St. Johns	7		La Pas	752-	W 1	Bermuda	767-	NE 4	Duluth	755-	SW 1	Tatoosh	771-	S 7
Sydney	755-	NW 3	Edmonton	48-	SW 1	Key West	62-	NE 2	Huron	55-	SW 1	San Francisco	65-	NE 5
Pillar Point	63-	W 4	Nantucket	69-	W 1	Little Rock	64-	S 1	Salt Lake City	61-	NW 2	San Diego	62-	NW 1
Parry Sound	63-	SE 2	Washington	70-	S 1	Nashville	65-	S 1	Helena	-	SW 1	Forth Worth		
White River	58-	N 6	Hatteras	70-	NE 1	Cleveland	66-	S 4	Denver	52-	NE 2	El Paso	62-	- 1
Winnipeg	59-	SW 1	Charleston	69-	NE 4	Chicago	61-	S 1	Roseburg	52-	S 2	Belle Isle		

STATION	GESTERN NACHMITTAG						GESTERN ABEND								STATION	GESTERN NACHMITTAG						GESTERN ABEND							
	Luftdruck	Wind	Wetter	Temperat.	W	Stärke in Im	Luftdruck	Wind	Wetter	Temperat.	W	Stärke in Im	Niederschlag	Meereis und Seegang		Luftdruck	Wind	Wetter	Temperat.	W	Stärke in Im	Luftdruck	Wind	Wetter	Temperat.	W	Stärke in Im	Niederschlag	Meereis und Seegang
Wien							765.8	NW 1	bed.	5			7	5	Turin													
Zürich	756.9	NW 2	11	4	2	50	61.6	Stille	00	2	1	20	0.4	5	Genua													
Bern	58.4	NE 1	00	3	7	50	61.5	SE 1	11	3	1	20	0.2	4	Livorno													
Genf	58.8	NNE 2	10	5	5	50	60.5	SE 1	11	4	1	10	0.2	6	Ancona													
Lugano	63.7	W 1	11	7	6	20	56.9	N 1	11	7	1	20	3	7	Maddalena							56.5	SE 2	11	15	2	20	0	
Helder	55.4	W 1	11	7	1	20	58.6	SE 2	00	6	0	10	0	5	Messina							56.6	W 1	11	13	1	20	0	
Vlissingen	60.3	SSW 4	12	9	1	4	57.9	SSE 3	51	5	8	4	1	7	Tarent							60.8	SSW 5	11	21	2	20	0	
Utrecht	59.3	SW 2	01	6	0	20	59.9	SSE 1	00	2	0	10	0	7	Venedig							57.9	SSW 4	11	24	2	20	0	
Kopenhagen	51.8	NNW 3	70	2	7	10	56.3	WNW 3	17	2	7	20	0.4	5	Rom							56.6	NE 4	12	13	1	10	0	
Skagen	52.6	N 6	11	0	7	4	56.1	NNE 4	00	0	7	4	0.2	4	Malta							57.3	SSE 2	11	16	1	10	0	
Hanstholm	55.7	NNE 5	01	2	5	50	58.6	NNE 4	21	-0	5	50	0.1	7	Madrid													
Skagenskrik	56.2	NE 5	11	2	1	50	60.6	ENE 1	00	-1	0	50	0	5	Le Coruña							61.1	Stille	11	5				
Hammershus	49.3	NW 7	10	5	5	50	54.9	WNW 6	01	2	1	50	1	6	Mahon	756.0	Stille	½ bed	26			58.6	NNE 1	01	12				
Abisko	68.3	SSW 1	02	-14	0	>50	59.3	SW 3	12	-14	1	>50	0	8	Malaga							57.1	NNE 1	01	21				
Haparanda	61.7	SE 2	12	-11	1	>50	62.0	SE 2	11	-12	7	-	0.1	8	Horta	760.0	SSW 1	10	17	1	20	68.9	Stille	11	21	2	20	0.1	
Stensele	61.8	E 1	01	-12	0	>50	63.4	Stille	00	-18	3	>50	0	11	Rochefort							59.8	Stille	00	6			0	
Oestersund	60.2	SE 1	01	-6	1	>50	63.8	Stille	21	-14	1	0.2	0	8	Bayonne	59.7	SE 2	50	7	-	20	60.9	SE 2	01	8		50	15	
Hernösand	60.0	N 1	11	-5	2	50	60.3	N 3	11	-6	2	>50	0	10	Bordeaux	59.0	ESE 1	01	14	-	20	60.1	Stille	01	5		20	0	
Särna	60.1	NW 3	11	-13	2	50	61.4	Stille	00	-15	2	50	0	13	Clermont	57.8	Stille	01	6	-	50	60.5	"	00	1		10	0	
Karlstad	54.4	NNE 4	65	-3	7	-	56.8	NNE 5	01	-4	7	-	2	3	Dijon	60.5	NNW 1	01	8	-	20	61.0	"	01	1		10	0	
Stockholm	50.8	ENE 6	66	-1	7	4	51.1	NE 5	03	-2	7	10	13	0	Calais	55.0	SSW 3	50	5	-	20	56.7	WNW 2	50	4		10	7	
Jonköping	49.2	NNE 5	64	0	2	4	53.7	NNE 5	11	-1	7	-	3	1	Brest	58.5	WNW 1	01	9	-	50	59.0	NE 3	01	7		20	0.5	
Wisby	46.5	SSW 2	11	4	7	20	48.6	SSW 1	11	4	2	50	-	5	Paris	57.7	SSW 2	01	8	-	20	58.2	SSW 4	11	5		10	0	
Kalmar							50.9	W 6	21	2	1	-	0.3	10	Perpignan	57.9	NNW 6	00	12	-	>50								
Gällivare	59.1	W 1	00	-11	0	>50	60.7	Stille	00	-17	0	>50	0.3	10	Rennes	57.3	SW 3	11	10	-	50	59.2	WNW 1	11	7		20	0	
Karlshamm															Straßburg	58.4	WSW 2	11	6	-	20	60.0	"	00	3		20	1	
Bjurăklubb	61.6	W 1	02	-8	1	>50	61.0	N 2	12	-7	1	>50	0	0	Toulouse	60.0	Stille	01	11	-	50	60.2	Stille	01	4		20	0	
Quade Hook															Tours	-	WSW 2	01	-	-	20	59.2	SW 2	00	3		10	0	
Spitsbergen	45.9	ENE 3	60	-5	7	4	45.7	Stille	66	-7	7	1	2	-	Ajaccio	55.3	NNW 2	11	14	-	50	56.9	Stille	11	11		20	0	
Ingö	52.4	SW 5	12	-1	2	50	52.8	SW 5	00	-1	1	>50	0	3	Le Havre	55.6	WSW 6	11	8	-	20	58.2	NW 3	11	6		20	3	
Valdersund	56.4	SSE 3	00	-1	1	50	59.9	SSW 2	12	-1	1	50	0	1	Marignane	54.1	NW 6	01	10	-	50								
Kian	59.3	S 1	00	1	0	>50	60.9	SE 3	61	0	7	4	0.5	3	Nancy	58.7	WNW 1	50	4	-	20								
Lister	57.9	N 2	13	1	1	>50	60.8	NE 3	00	-2	0	>50	0	2	Lerwick	60.0	E 1	01	6	1	20	63.3	N 3	30	3		20	0.4	
Bären-Insel	47.6	NNW 7	68	-2	7	1	50.7	NW 4	17	-5	7	4	0.4	2	Renfrew	60.3	NNW 2	12	7	0	>50	63.3	NE 1	00	4	0	20	0	7
Andänes	53.8	SSW 5	62	-3	2	0.6	54.1	SSW 4	17	-2	5	20	0.4	4	Cranwell	57.3	NNW 3	01	3	3	10	60.1	NNW 2	12	1		10	0	3
Röst	55.5	Stille	10	-0	7	50	57.1	WNW 4	01	0	1	>50	6	3	Scilly	58.1	N 4	30	9	0	50	61.6	NNE 5	01	8	-	-	0.4	2
Jan Mayen	59.3	N 2	00	-7	2	>50	58.1	NE 3	12	-14	1	>50	0	3	Wick	60.1	ENE 2	11	6	1	50	63.8	W 2	01	1	0	50	0	6
Färder	56.6	NNW 7	11	-3	2	50	58.3	NNW 6	10	-2	2	50	0	3	Malinhead	61.4	N 5	01	7	0	50	64.3	N 6	03	7	0	50	0	1
Vardö	58.9	SW 4	01	-9	0	>50	56.6	WSW 5	01	-7	0	50	0	-	Tynemouth	57.0	WNW 3	02	4	0	20	61.2	NW 2	17	3	8	20	1	1
Brönnö	58.4	SW 1	11	-1	1	>50	59.3	SSE 3	12	-0	2	>50	0	-	Pembroke	58.6	NNE 2	00	6	5	50	61.5	N 2	30	6	5	50	1	1
Utsire	58.9	NNE 1	01	1	0	>50	61.6	NNE 1	01	-1	0	>50	0	1	Roches Point	62.6	NNE 4	01	7	0	50	65.5	NNE 2	01	4	0	50	0	3
Dombas							63.7	Stille	01	-15	0	>50	0	-	Croydon	57.2	NE 2	41	2	6	0.5	59.8	NW 2	25	2	7	2	0.4	3
Helsingfors							64.3	SE 4	63	-2	9	20	-	2	Aberdeen	58.1	NW 3	01	3	7	50	63.7	WNW 3	01	2	5	10	3	6
Vasa	61.2	E 7	12	-	2	>50									Valentia	63.2	NE 4	01	7	0	>50	66.5	NE 2	02	4	0	50	0	3
Kuopio	63.4	SE 2	12	-14	1	20	59.2	ENE 3	12	-9	2	2	0	5	Plymouth	57.6	N 4	01	8	6	50	61.2	N 2	01	4	0	10	0.3	6
Dorpat	54.6	SE 2	17	-1	-	-	57.6	SE 3	12	-3					Guernsey	56.3	NW 2	11	6	5	60	59.6	N 4	01	6	0	20	4	1
Riga															Stornoway	61.8	NNE 2	70	4	7	20	66.1	N 2	12	3	0	20	1	1
Warschau	55.3	W 2	11	5	2	2									Holyhead	59.1	N 4	02	7	0	50	61.6	N 5	12	7	0	50	0	7
Lemberg	56.5	SSW 1	11	12	2	10									Donaghadee	60.2	NNW 6	02	7	0	50	63.1	NNW 6	02	7	0	50	2	8
Pinsk	54.7	SSW 1	11	12	2	2									Yarmouth	56.6	WNW 6	01	5	0	40	58.4	NW 1	00	2	1	10	0	
Wilna	62.4	S 2	16	9	2	-									Blackseod	63.1	N 1	74	6	1	20	56.0	N 4	01	6	5	50	2	8
Krakau	56.1	NW 2	11	6	6	4									Calshot	57.0	N 4	11	8	3	10	59.9	NNW 4	01	4	3	4	0	3
Posen	56.6	W 1	11	4	1	20									Thorshavn	64.9	NNW 3	11	3	2	50	66.5	Stille	11	1	2	10	0	-
Prag	57.1	W 1	10	6	2	10	60.4	ESE 1	20	4	1	2	0	7	Seydisfjord	62.8	Stille	00	-4	0		63.7	"	00	0	0			
Eger							60.8	S 1	01	2	1	10	0	4	Acureyri	61.7	SE 3	01	1	0		61.6	S 4	00	1	0			
Preßburg	51.3	NW 1	11	8	6	20	59.3	Stille	11	7	2	1	0.3	11	Isafford	62.5	Stille	17	2	8		61.0	SW 1	12	3	2			
Kaschau	56.3	S 3	11	12	6	10	59.0	S 1	11	10	5	10	2	12	Reykjavik	63.4	E 1	11	1	2	20	62.6	ESE 2	11	2	1	20	0	
Olmütz	56.1	NW 1	11	4	6	20	60.6	Stille	01	2	1	50	3	8	Vestmanno	64.3	SSW 6	13	4	1		63.5	S 3	30	4				
Budapest															Kanstalaks							62.7	N 1	bed.	-20				
Belgrad							66.5	S 2	42	15	2	10	1	18	Petrowsawsk							58.6	ESE 4	"	-5				
Serajewo							57.8	SE 1	11	12	2	10	0	18	Schlüsselburg							68.5	Stille	leichter	-14				
Agram															Gorki							58.6	E 2	Reg.	-3				
Sofia															Moskau							66.0	SE 3	bed.	-3				
Athen															N. Nowgorod							66.8	NE 2	"	-3				
Korfu															Kasan							65.5	NNW 1	"	-9				

SCHIFFSMELDUNGEN

Datum	Zeit	Breite	Länge v. Gr.	Luftdruck	Wind	Wetter	Temper. Luft	Temper. Wasser	W	Stärke in Im	Wolken (in Zehntel)	Seegang	Dünung aus
11.X.25	7p	51.6 N	17.2 W	768	ENE 3	61	10	11	0	50	3	smw	1	NW
"	"	49.3	20.9	61	SSW 5	20	13	13	5	20	10	"	5	SWl
"	"	53.6	20.5	58	S 6	45	11	11	1	10	10	NW	7	SW
"	"	56.3	20.6	61	S 6	17	9	11	1	50	9	sW:swl	7	S
"	"	56.2	21.5	49	SSW 8	11	11	9	6	10	10	"	6	SW
"	"	47.7	21.6	58	S 3	23	15	13	3	2	10	W	0	S
"	"	58.1	21.9	65	S 4	10	9	9	1	50	7	S	2	SWl
"	2p	62.6	23.5	64	S 4	01	8	10	1	50	2	ol	2	NW
"	9a	46.3	20.2	59	S 4	15	18	16	4	20	10	W	0	SE
"	2p	58.5	19.7	67	S 4	13	7	9	0	50	6	"	2	W

WETTERBERICHT
DER
DEUTSCHEN SEEWARTE

JAHRGANG 50, Nr. 316 VERLAGSORT HAMBURG Donnerstag, 12. November 1925

Mitteleuropäische Zeit — **Luftdruck** reduziert auf 0° Temperatur, Meeresspiegel und Schwere in 45° Breite — **Temperatur** in Celsius-Graden — **Windstärke** nach Beaufortskala (12 = Orkan) — **Wetter:** 00 bis 09 wolkenlos bis halb bedeckt; 10 bis 19 halb bis ganz bedeckt; 20 bis 29 Dunst oder Nebel; 30 bis 39 Schauer; 40 bis 49 Rieselregen; 50 bis 59 sonstiger Regen; 60 bis 69 Schnee; 70 bis 79 Graupel oder Regen und Schnee gemischt; 80 bis 89 Hagel; 90 bis 99 Gewitter — W = Witterungsverlauf seit der letzten Beobachtung: 0 = wolkenlos bis halb bedeckt, 1 = wolkig, 2 = anhaltend ganz bedeckt, 3 = Dunst oder Nebel, 4 = dichter Nebel, 5 = Schauer, 6 = Regen oder Rieselregen, 7 = Schnee, 8 = Graupeln oder Hagel, 9 = Gewitter — **Relative Feuchtigkeit:** 0 = 95 bis 100 %, 9 = 90 bis 94 %, 8 = 80 bis 89 %, 7 = 70 bis 79 %, 6 = 60 bis 69 %, 5 = 50 bis 59 %, 4 = 40 bis 49 %, 3 = 30 bis 39 %, 2 = 20 bis 29 %, 1 = 10 bis 19 %

GESTERN NACHMITTAG 2 UHR

DEUTSCHE STATIONEN	Uhrzeit	Luftdruck	Wind	Wetter	Temperat.	Luftdruck Charakter. u. Ander.	W	Sichtweite in km	Wolken (in Zehntel)	Rel. Feucht.	Seegang	Wolkenhöhe
Borkum	2	771.8	Stille	01	6	+2.5	1	20	3 cm	8	–	7
Helgoland	2	–	NE 2	00	–							
Altenwalde	2	71.0	E 1	01	2	+0.5	0	50	3 2 cu sw	9	–	5
Bremen	2											
Hamburg	2	70.6	NNE 2	11	7	+1.0	1	4	8 4 cu sw	6	–	5
Kiel	2	71.9	NW 1	01	1	+1.0	0	–	2 cu	8	–	4
Warnemünde	2											
Swinemünde	2	69.9	WNW 1	12	5	+1.5	0	50	7 3 cu cum	6	–	5
Rügenwaldermünde	2											
Danzig	2	68.6	W 3	11	5	+1.0	1	50	7 5 cu cum	6	–	6
Königsberg	2	69.8	WNW 3	17	3	+1.5	5	20	9 str cu	6	–	5
Memel	2											
Aachen	2¹⁴	68.9	E 5	01	6	+0.5	0	20	wolkenlos	7	–	0
Löningen	2											
Hannover	2	70.4	NE 1	00	4	+2.0	1	50	4 cu	8	–	6
Magdeburg	2	70.1	NNE 2	01	4	+1.0	1	20	4 cu	6	–	5
	2											
Dresden	2⁰⁰	69.7	NNW 3	29	2	+1.0	3	4.2	Nebel	9	–	0
Berlin	2	69.9	Stille	01	5	+1.0	0	10	3 cu	7	–	6
Grünberg in Schles.	2											
Breslau	2	69.4	W 1	11	6	+0.5	1	4	8 4 str sw	7	–	5
Frankfurt a. M.	2	68.9	NNE 2	01	6	– 0.0	3	10	1 cu	6	–	7
Karlsruhe	2											
Friedrichshafen	2											
Bamberg	2											
München	2	65.8	E 2	10	3	– 0.0	2	10	8 6 str sw	8	–	4
Kahler Asten 832	2	–	NE 5	00	–1	+1.0	0	20	4 cu	9	–	3
Wasserkuppe (Rhön) 950	2¹⁵	6										
Feldberg im Taunus 801	2	6										
Brocken 1142	2¹⁵	6										
Fichtelberg 1215	2	5 609	ENE 2	11	–2	+1.0	3	4	9 2 cu cum	0	–	0
Schneekoppe 1603	2	528.8	N 3	24	–5	+0.5	3	–	8 str cu	0	–	0
Feldberg i. Schwarzw. 1493	2	6										
Zugspitze 2964	2¹⁸	427.3	NW 1	01	–7	– 0.0	1	10	1 cu	0	–	3
Säntis 2500	2	55.5	SSW 1	17	–7	+0.5	9	10	6 str	8	–	7
Sonnblick 3106	2											

Seehöhe in Metern

Luftdruck der Bergstationen nicht auf Schwere und Meeresspiegel reduziert

GESTERN ABEND 7 UHR

Uhrzeit	Luftdruck	Wind	Wetter	Temperat.	Luftdruck Charakter. u. Ander.	W	Sichtweite in km	Wolken (in Zehntel)	Rel. Feuchtigkeit	Niederschlag	Maximum	Seegang	Wolkenhöhe
7	772.	E 4	01	4	+1.0		20	3 cu	8	0			7
7		N 1	00										
7													
7	73.8	NE 2	00	–4	– 0.0	0	4	wolkenlos	9	0	4	–	9
7	73.5	NNE 1	01	0	+1.5	1	4	wolkenlos	7	0	2	–	0
8	74.2	NW 1	01	–1	+2.0	0	–	wolkenlos	8	0	2	–	9
8	69.7	NW 2	01	2	+3.0	0	20	10 + cu sw	7	0	–	1	5
7	72.4	NW 1	11	1	+2.0	7	–	10 sw	9	03	4	–	4
7	71.6	NW 4	bd.	3	+1.9						4		
7	71.8	W 1	01	1	+1.5	1	50	3 sw	9	0	4	–	4
7	70.7	W 2	11	2	+2.0	1	–	10 sw cu	8	0	4	–	5
7	69.8	NW 5	12	3	+1.5	2	20	10 cu	9	95	–		5
7	70.4	E 2	01	2	+1.0	0	4	wolkenlos	8	0	6	–	9
7	73.3	NE 1	00	–0	+1.5	0	0.5	wolkenlos	8	0	7	–	9
7	72.8	NE 2	00	1	+2.5	0	10	wolkenlos	7	0	5	–	9
7	73.3	NNE 2	01	1	+1.5	0	10	wolkenlos	7	0	5	–	9
7													
7⁰⁰	71.7	NNE 2	29	2	+0.5	3	0.2	Nebel	9	0	4	–	0
7	73.0	N 1	20	2	+2.0	0	2	Dunst	6	0	5	–	9
7	73.4	N 1	01	3	+2.0	0	20	4 str cu	7	0	7	–	7
7	72.2	NE 2	00	3	+1.0	3	4	wolkenlos	8	0	7	–	9
7	70.4	NNE 1	01	2	+2.0	0	10	wolkenlos	8	0	6	–	9
7	67.5	NE 1	11	4	+1.0	2	2	10 sw	8	0	5	–	6
7	65.7	NE 3	11	4	+1.0	2	10	10 sw	8	0	4	–	4
9¹⁷	70.9	N 2	11	2	+1.5	1	2.0	10 sw	8	0	6	–	7
7	66.7	NNE 3	11	3	+0.5	2	10	10 sw	8	0	7	–	9
7		ENE 5	12	–2	+1.0	1	20	10 sw	0	0	–0	–	2
7													
7													
7	68.0	NE 6	27	–6	+1.0	4	0.05	Nebel	0	0	–3	–	0
7	62.1	ENE 4	27	–4	+0.5	4	0.05	Nebel	0	6		–	0
9⁰⁰													
7													
9¹⁶	27.7	SSE 2	01	–8	– 0.0	3	2	wolkenlos	0	0	–	–	0
7	59.2	NNE 3	11	–7	– 0.0	1	10	6 sw	9	0	–5	–	7
7													

Luftdruck der Bergstationen nicht auf Schwere und Meeresspiegel reduziert

KÜSTENSTATIONEN UND FEUERSCHIFFE

NACHMITTAG UND ABEND DES VORTAGES

List	2p:	NE 1 heiter gute Sicht, See I
	7p:	Stille klar gute Sicht " I
Bülk	2p:	
	7p:	71.7 NNE 3 ww 00 Temp. 2 Sicht 50 km See I
Arkona	2p:	N 4 wolkig, See IV
	7p:	
Außenjade	2p:	
	7p:	
Marienleuchte	2p:	
	7p:	74.5 NW 1 ww 01 Temp. 2 Sicht 50 km See I
Borkumriff	2p:	70.6 NE 2 ww 01 Temp. 7
	7p:	72.6 ENE 2 01 " 6 See II
Amrumbank	2p:	NE 1 heiter See II
	7p:	Stille klar See II
Adlergrund	2p:	
	7p:	7 heiter N 1 See II Arkonafeuer sichtbar
Borkum	5p:	71.9 E 1 ww 01 Temp. 4

HEUTE MORGEN

List	8a:	SE 1–3 ½ bd. gute Sicht See II.
Bülk	11a:	
Arkona	8a:	776.6 E1E 4 ww02 Temp. 2, Sichtw. 6.50 km, See
	11a:	
Außenjade	8a:	E 1 wolkig See II
	11a:	
Marienleuchte	8a:	ESE 2 heiter See II
	11a:	
Borkumriff	8a:	774.0 E1E 3, ww01 Temp. 2, Sichtw. 6.50 km, See I
	11a:	
Amrumbank	8a:	64.8 SE 2 ww 01 Temp. 3
	11a:	
Adlergrund	8a:	SE 2, bewölkt See I
	11a:	
Borkum	8a:	
	11a:	ENE 3, heiter, See III, Hornhelm sichtb.
	11a:	775.8 E1E 2 WW01, Temp. 2

HEUTE MORGEN 8 UHR

DEUTSCHE STATIONEN	Uhrzeit	Luftdruck	Wind	Wetter	Temperat.	Luftdruck Charakter. u. Ander.	W	Sichtweite in km	Wolken (in Zehntel)	Rel. Feucht.	Niederschlag	Minimum	Seegang	Wolkenhöhe
Borkum	8	775.2	ESE 1	01	–1	–0.5	0	20	2 sw	8	0	–	1	9
Wilhelmshaven	8	75.6	ENE 2	01	0	– 0.0	0	50	1 sw	7	0	–1	–	7
Helgoland	8	76.8	SE 6	½ bd.	3									
Altenwalde	8	75.6	E 1	00	–1	– 0.0	0	10	wolkenlos	8	0	–3	–	10
Bremen	8	75.9	NE 2	00	–4	– 0.0	0	4	wolkenlos	9	0	–4	–	9
Hamburg	8	75.5	NE 1	26	–2	+0.0	0	1	Nebel	8	0	–3	–	7
Groß-Borstel	8		Stille	05	–5		3	2	–	9	0	–6	–	9
Kiel	8	76.3	NNW 1	01	–1	– 0.0	0	–	wolkenlos	9	0	–2	–	7
Warnemünde	8	76.2	NE 1	00	–1	+0.5	0	20	2 cu	8	0	–	1	7
Swinemünde	8	76.0	SE 1	01	1	+1.5	7	50	4 2 str cu	6	0.5	–1	2	5
Rügenwaldermünde	8	75.4	SE 2	09	–1	+1.3	–	–				–1	1	–
Danzig	8	77.1	W 3	22	0	+2.0	1	20	6 str cu	7	0	–1	–	6
Königsberg	8	71.5	Stille	11	0	+1.5	1	20	10 sw	7	0	–1	–	6
Memel	8	75.3	Stille	24	2	+1.5	2	2	5 sw cu	8	0	–	111	–
Aachen	8	72.1	NE 3	01	–2	– 0.5	0	10	1 cu sw	9	0	–3	–	7
Löningen	8	75.2	NE 1	00	–5	– 0.0	0	0.5	wolkenlos	7	0	–5	–	7
Hannover	8	74.9	NE 1	01	–4	+0.5	0	10	2 cu sw	9	0	–6	–	7
Magdeburg	8	74.6	NE 3	00	–2	– 0.0	0	2	2 cu sw	8	0	–3	–	7
	8													
Dresden	8⁰⁰	72.1	NNE 3	12	–3	– 1.0	0	50	10 9 str cu sw	0	0	–3	–	5
Berlin	8	74.8	NE 2	20	–1	– 0.0	0	2	3 1 cu sw	8	0	–1	–	6
Grünberg i. Schles.	8	75.0	NE 3	01	–3	– 0.5	0	20	2 1 cu sw	8	0	–3	–	7
Breslau	8	72.5	ENE 2	11	2	– 0.0	1	10	10 sw	7	0	–0	–	5
Frankfurt a. M.	8	70.0	NNE 2	01	0	– 0.0	0	20	1 cu sw	7	0	–0	–	7
Karlsruhe	7⁰⁰	61.9	NE 2	11	2	– 0.5	2	4	10 sw	7	0	–1	–	9
Friedrichshafen	8	63.3	NE 3	41	2	– 1.0	2	10	10 sw	8	0	–2	–	5
Bamberg	8	68.1	NE 3	11	1	– 0.8	2	50	10 sw	7	02	0	–	7
München	8	65.7	N 1	11	0	– 0.5	7	1	10 sw	9	0	–2	–	2
Kahler Asten 832	8	–	NE 7	11	–7	– 0.0	2	10	10 sw	0	0	–7	–	1
Wasserkuppe (Rhön) 950	8	6												
Feldberg im Taunus 801	8	596.0	NE 4	11	–6	– 1.0	2	2.0	10 sw	2	0	–6	–	5
Brocken 1142	8	5620	E 6	27	–8	– 1.0	4	0.05	Nebel	0	0	–8	–	0
Fichtelberg 1215	8	5 643	ENE 6	27	–6	– 0.5	4	0.05	Nebel	0	0	–7	–	0
Schneekoppe 1603	7⁰⁰	529.0	NE 8	29	–8	– 1.0	4	0.05	Nebel	0	0	–8	–	0
Feldberg i. Schwarzw. 1493	8	532.3	NE 8	27	–5	– 0.5	4	0.05	Nebel	0	0	–6	–	0
Zugspitze 2964	7¹⁸	5261	S 2	61	–10	– 1.5	7	0.05	10 sw	0	0	–11	–	0
Säntis 2500	8	568	NE 4	12	–6	– 1.0	1	2	6 str	9	0	–7	–	8
Sonnblick 3106	8	5												

Seehöhe in Metern

Luftdruck der Bergstationen nicht auf Schwere und Meeresspiegel reduziert

Nachdruck und Verwertung für öffentliche Vorhersage verboten!

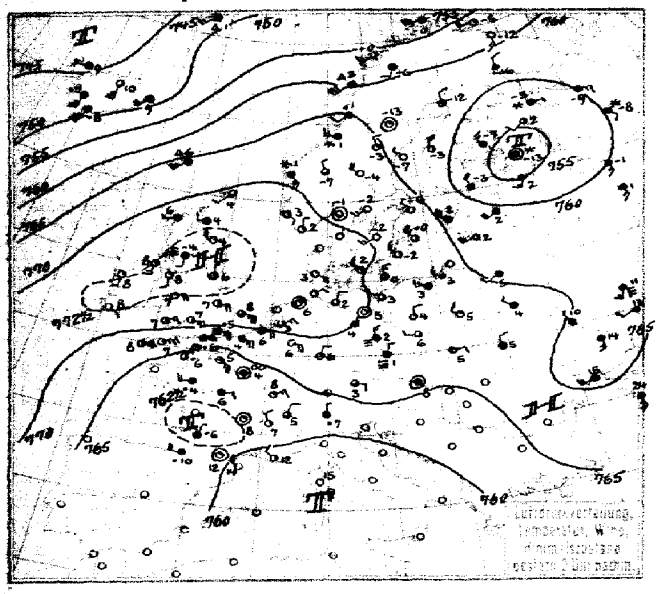

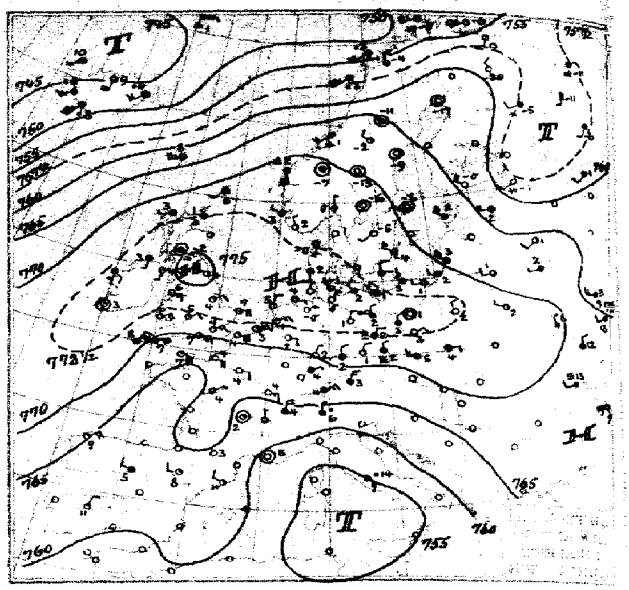

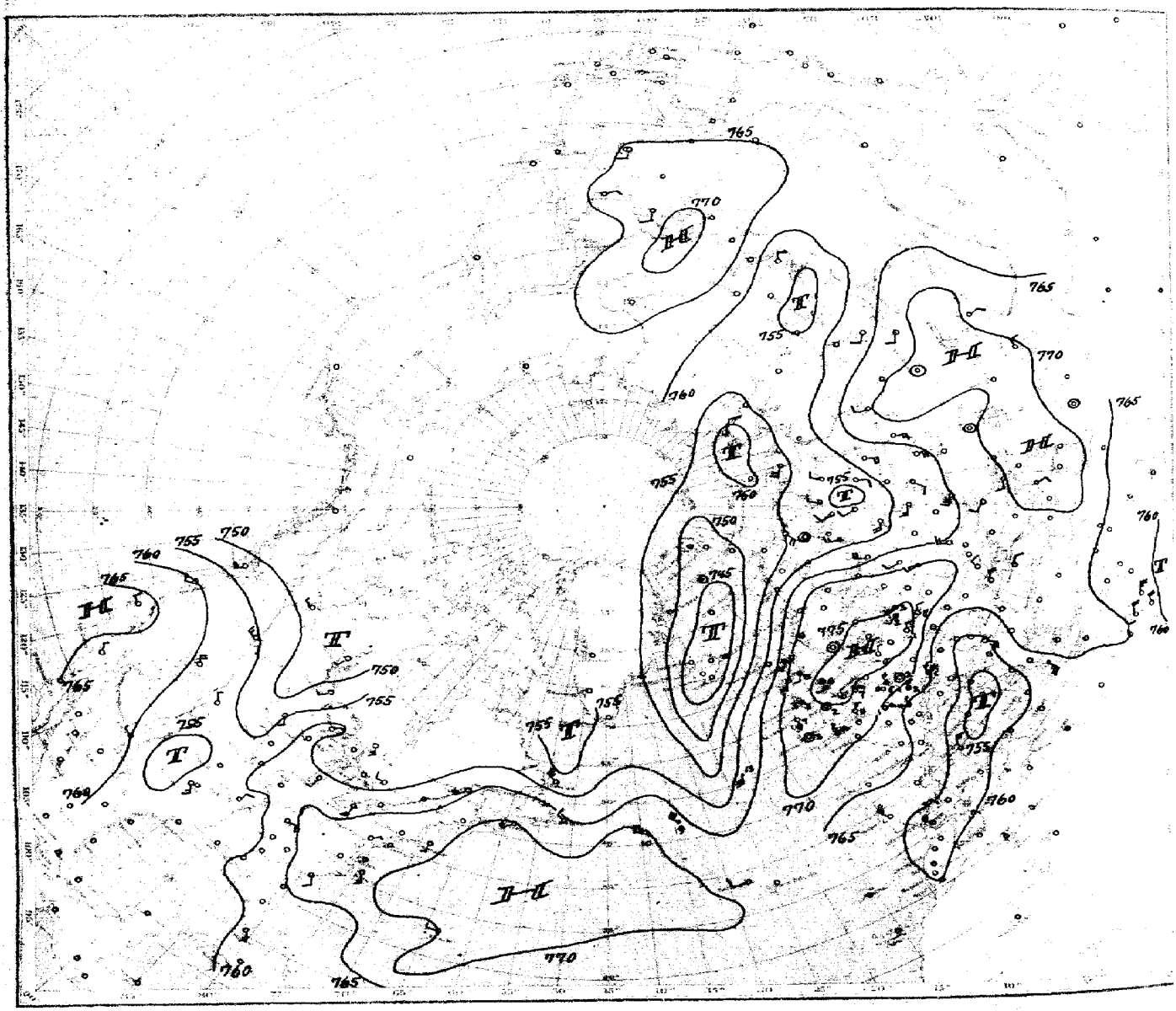

Luftdruck, Temperatur, Wind, Himmelszustand der nördlichen Halbkugel
vom Donnerstag, d. 12. Nov. 1925 morgens.

SEEWARTE

Jahrgang 50 Nr. 316

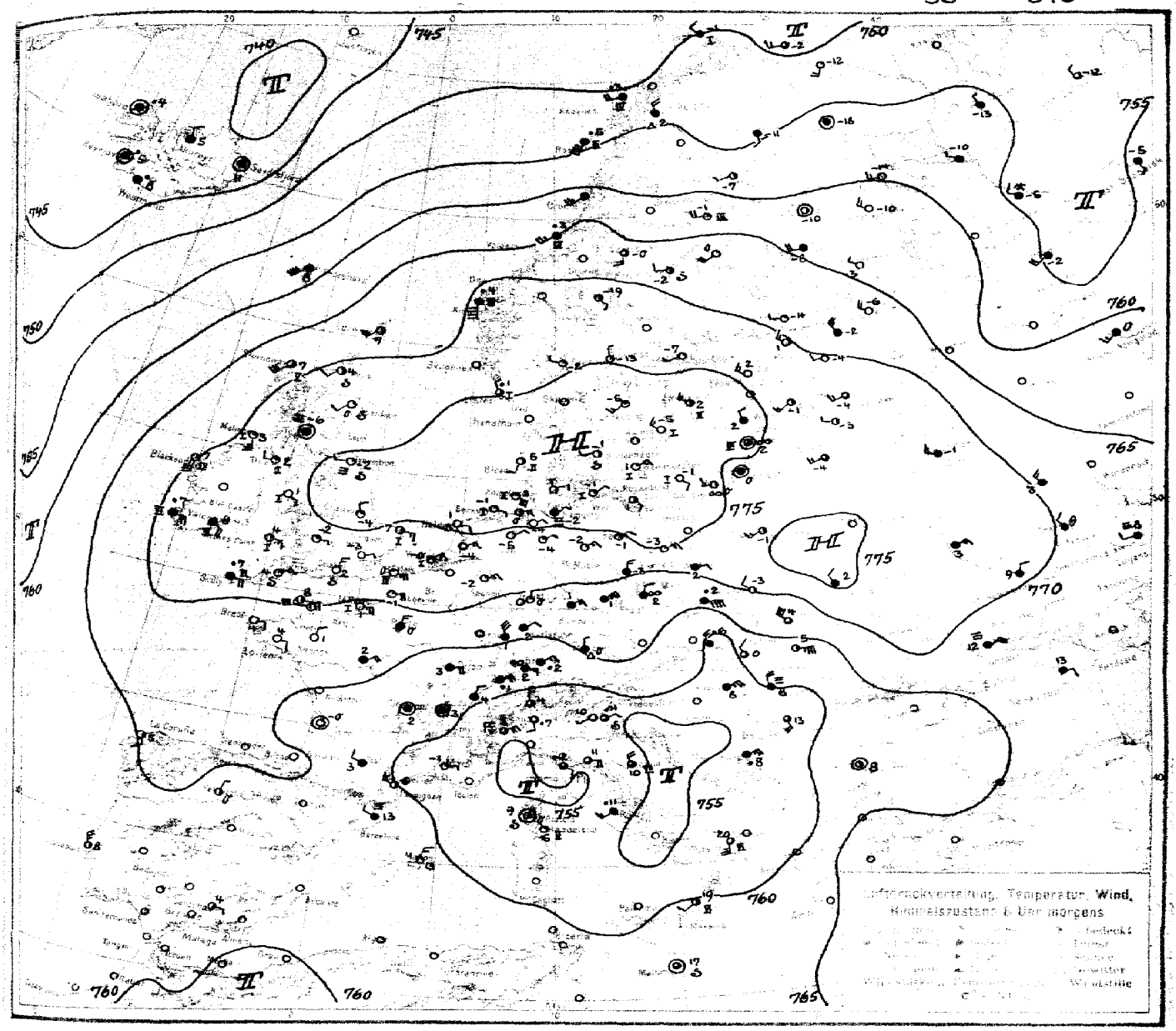

ALLGEMEINE ÜBERSICHT 8 Uhr morgens: Donnerstag, den 12. November 1925.

Die gestern über dem finnischen Meerbusen gelegene Depression hat nunmehr Rußland erreicht. Die kalten Luftmassen strömen jetzt auf ihrer Rückseite nach Südrußland hinein und werden unter Mitwirkung primärer Luftdruckerhöhung den jetzt über den dänischen Inseln gelegenen Hochdruckkern über Polen nach Südrußland verlegen. Die Westströmung in der Höhe über Deutschland am gestrigen Tage hat infolge Gradientverstärkung zwischen dem mitteleuropäischen Hoch und dem Mittelmeertief einer kräftigen Ostströmung Platz gemacht. Diese in der Höhe relativ warme Strömung führt zusammen mit der Südwestströmung auf der Vorderseite des atlantischen Tiefausläufers einen Abbau des mitteleuropäischen Hochs von Westen her herbei, sodaß sich aus dem atlantischen Tiefausläufer eine nach dem Mittelmeer reichende Tiefdruckrinne entwickeln wird. Mit Aufrollung der Gleitfläche zwischen warmer und kalter Ostströmung über Deutschland dürften die Randwirbel der Mittelmeerzyklone ihren Einfluß allmählich weiter nach Norden ausdehnen.

WETTERAUSSICHTEN AN DER DEUTSCHEN KÜSTE für Freitag, den 13. November 1925.

NORD- und OSTSEE Mäßige Winde aus Südost bis Süd, heiter bis wolkig, trocken. Temperatur in der Nähe des Gefrierpunktes, Nachtfrost, nachts und früh dicsig.

(W. Swinemünde:) Schwache Winde aus veränderlichen Richtungen, teils heiter, teils wolkig, strichweise Nebel, Nachtfrost.

(W. Königsberg:) Schwachwindig, leicht heiteres, teilweise nebliges, trockenes Frostwetter.

i. A. Dr. Hellmann.

Donnerstag, den 12. Nov. 1925 Nr. 316

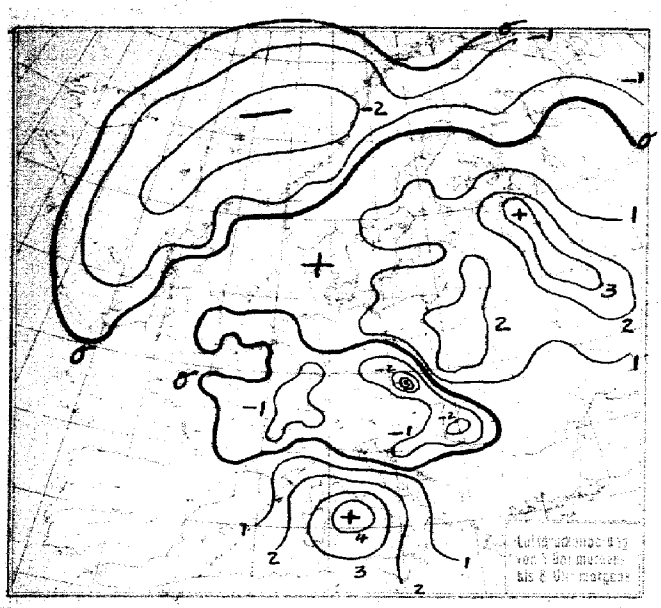

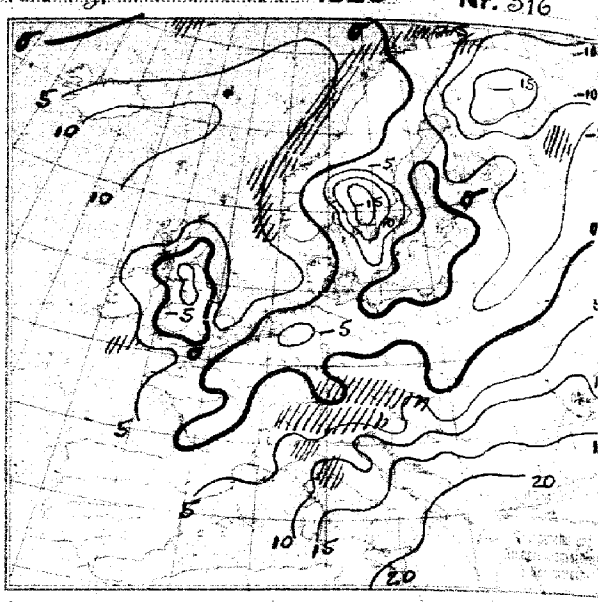

NACH AUFZEICHNUNGEN DER REGISTRIERAPPARATE ZU HAMBURG SEIT GESTERN 8 UHR MORGENS (M. E. Z.)

STUNDE		9	10	11	12m	1	2	3	4	5	6	7	8	9	10	11	12n	1	2	3	4	5	6	7	8
Thermograph		−1.2	0.0	0.4	1.1	1.4	2.4	1.6	1.3	0.7	0.4	0.0	−0.3	−0.4	−0.9	−0.7	−1.0	−1.4	−1.0	−0.9	−1.1	−1.7	−2.2	−1.8	−1.7
Barograph		63.8	64.9	65.6	65.8	66.4	66.8	67.1	67.8	68.6	69.2	69.7	70.1	70.7	70.9	71.1	71.5	71.5	71.8	71.6	71.6	71.6	71.5	71.4	71.4
Anemograph	Richtung	NNE	NNE	N	NNE	N	N	N	NNE	N	NNE	NNE	NNE	NNE	NNE	NNE	NE	NNE	NNE	NE	NE	NE	NE	NE	NE
	m. p. S.	1.2	1.5	1.3	2.5	1.8	2.6	2.9	2.2	2.4	2.0	1.9	2.5	2.3	2.5	2.9	3.0	3.1	3.3	3.4	3.7	3.7	3.7	3.7	3.3
Regenmesser		-	-	-	-	-	-	-	-	-	-	-	-	-	-	-	-	-	-	-	-	-	-	-	-
Sonnenscheindauer in Min.		-	-	-	-	-	-	15	25	-	-	-	-	-	-	-	-	-	-	-	-	-	-	-	-

AUFSTIEGE

STATION Wind in m./S.	Seehöhe	Zeit	Boden	200	500	1000	1500	2000	2500	3000	3500	4000	4500	5000	Bemerkungen
						Heute morgen.									Sichtw. bis Kilom.
Malta		8 a	-	-	-	SW 5	-	SW 15	-	SW 14					
Prag		"	-	NE_2N 8	ENE 19	E_2N 24									
De Bilt	25 m	"	-	E 12	E 18	E 18	NE_2E 18	NE_2E 18	-	NE_2E 18					
Friedrichshafen	400 m	7 a	NE 9	NE_2E 13	ENE 19	bedeckt									" " 10 "
Costede	37 m	"	E 2	E_2N 7	E_2N 9	ENE 9	E_2N 9	ENE 7	-	E_2N 3	ENE 8	ENE 11	strm,	heiter,	" " 20 "
Cranwell		7 a	-	E 6	E_2N 6	E_2N 6									
Uccle Berstel	17 m	8 a	E 3	E_2N 5	E_2N 10	ENE 12	E_2N 12	E_2N 12	ENE 13	ENE 14		ENE 13 E 15	ENE 14	ENE 18	" " 4 "
Sympne		8 a	-	NE_2E 10	ENE 11	ENE 12									
Cranwell		"	-	E 5	E 7	E 7									
Calshot		"	-	ENE 5											
Messina		"	-	-	S 2	SSW 2	SW 14								
Tarent		"	-	-	SSW 13	W_2S 6	SSW 25								
Rom		"	-	SSW 4	SW 8										
Maddalena		"	-	-	-	NW_2N 16	N_2W 16	-	-	NNW 5					
Herens		"	-	NE_2N 6	NNE 8	NE_2N 13									
Dresden		7 a	N_2W 2	N_2E 2	NE 4	NNE 11	E_2N 15	NE_2E 15	ENE 19	wolkig					" " 10 "
Dessau		9 a	-	ENE 7	E_2N 14	E 14	ENE 13	ENE 13							
Breslau		8 a	ENE 2	E_2N 9	E 15	E 15	E 17	E 14	E_2N 14	E_2N 13	E_2N 13	wolkig			" " 10 "
Karlsruhe	130 m	9 a	NE 2	NE 5	NE_2E 12	ENE 16	ENE 18	str	860 m	bedeckt					" " 20 "
Lindenberg	122 -	7 a	NE 7	E 14	E 14	E 12	E_2N 11	E_2N 10	E_2N 10	c. str.	strm	1700 m	halbbedeckt		" " 20 "
Bremen		9 a	-	E_2N 6	ENE 10	E_2N 10	ENE 11	ENE 9							
Heiden		8 a	-	E_2N 6	E_2N 12	ENE 11									
Lindenberg	122 m	2 p	3.7 67 N_2E 2	0° 76 N_2W 1	-5.5 97 NNW 2	-8.2 98 NW_2W 2	Nachtrag vom 14. Nov. -11.0 90 NW 3	-13.7 60 NW 4	-15.7 48 NW_2W 3	-13.0 48 WNW 3	strm		halbbedeckt		" " 60 "
							Gestern nachmittag u. abend								
Frankfurt a. Oft.		1 p	NNE 5	NE_2N 3	NE_2E 6	ENE 8	E 7	E_2N 9	E_2S 5	SE_2S 4					
Karlsruhe	130 m	"	N_2	NNE 3	NE 5	ENE 16	1		< Frankfurt.		SW_2S 13	SW_2S 6	SW_2S 8	SW_2S 13	" " 7 "
Bremen		"	SSE 3	-	ESE 4	NE_2NS	N_2E 7	N_2W 5	NNW 7	NW_2W 8	NW_2N 7	SW_2S 6	W_2S 14	SW_2S 14	" " 6 "
Königsberg		2 p	NNE 3	-	N_2E 6	ENE 18	E 7								" " 7 "
Lindenberg	122 m	"	N_2E 2	N_2W 11	NNW 2	NW_2W 2	NW 3	NW 4	NW_2W 4	WNW 3	WNW 3				" " 8 "
Heiden		2 p	-	-	-	-	ENE 5	NE 12	-	NNE 2					
Valencia		"	-	E_2N 3	E 5	E 5	E 3	NE 7							
Holyhead		"	-	-	ENE 13	E_2N 7	E 9	-	-	NE 9	-	-	-	NE 24	
Lerwick		"	-	-	W_2S 3	W_2N 5	W 5	-	-	NE_2N 3					
Cranwell		"	-	-	ENE 13	ENE 16	ENE 16	E_2N 16							
Plymouth		"	-	NE 13	NE 15	NE 17									
Pessac		"	-	-	NW 2	WNW 4	NW_2W 1	W 7							
Warschau		"	-	-	WNW 4	WNW 8	WNW 8	W 9							
Prag	1574	"	-	WSW 11	N 5	SW 1	SSE 2	SW 10							
Climats		"	-	NE 6	NE 7	NE_2E 7									

Donnerstag, den 12. November 1925

STATION	MORGEN Luftdruck	Wind	Wetter	Temperat.	Luftdruck Charakter u. Änder.	W	Sichtweite in km	Wolken (in Zehnteln)	Rel. Feuchtigkeit	Niederschlag	Minimum	Seegang
Wien	63.8	E 2	21	8	\ - 1.0	6	4	10 mi	9	0.3	2	-
Zürich	62.6	NE 4	51	1	\ - 0.5	6	10	10 str	8	1	1	-
Bern	62.1	NNE 2	11	4	L - 1.0	2	20	10 cu	7	0	3	-
Genf	56.8	N 1	11	4	L 0	1	20	8 astr	8	22	3	-
Lugano	75.2	E 2	00	1	— 0	0	20	wolkenl.	8	0	-	5
Helsingfors	73.5	NE 3	01	-0	— 0	0	10	3 str	8	0	-	I
Vlissingen	74.3	NE 3	01	-4	\ - 0.8	0	10	wolkenl.	9	0	-9	-
Utrecht	77.4	W 1	02	-1	/ + 0.3	0	2	4 str	6	0	-	5
Kopenhagen												
Skagen												
Hanasholm												
Blasvandshuk	75.9	SSW 2	11	5	/ + 0.5	5	50	5 mi	x	0.2	-	II
Hammershus	76.5	NE 3	01	1	— 0	0	50	2 cu	8	0	-	I
Abisko	52.7	NNW 4	70	2	\ - 0.5	7	20	10 mi	8	1	-6	-
Haparanda	58.8	WNW 1	01	-7	\ 0	1	>50	4 cu 2 cu	6	0	-14	-
Skensele												
Oestersund	67.5	S 3	11	-0	— 0	1	50	8 astr 6 str	6	0	-6	-
Hernösand	67.6	W 2	11	-2	/ + 0.5	1	>50	5 cu str	7	0	-	5
Skrua	73.0	SE 1	01	-9	— 0	0	>50	5 cu str	9	0	-21	-
Karlstad	74.7	N 1	01	-15	/ + 1.0	0	X	2 cu	0	0	-13	-
Stockholm	74.5	WSW 1	02	-7	/ + 1.5	0	4	1 cu 2 str	8	0	-8	-
Jonköping	76.7	SW 3	01	-5	/ + 0.5	0	20	2 str	8	0	-8	-
Wisby	78.6	WNW 3	11	2	/ + 1.0	1	>50	8 str 2 cu	7	0	-	II
Kalmar	75.6	NW 3	01	-5	/ + 1.5	0	X	wolkenl.	8	0	-	I
Göllvare	55.8	Stille	01	0	\ - 1.0	1	>50	5 cu str	8	0	-14	-
Karlshamn	62.1	W 4	01	-4	— 0	1	>50	3 cu	x	0	-	III
Bjuröklubb												
Quade Hook												
Spitzbergen	47.9	E 1	11	-7	/ + 1.9	2	50	9 astr	8	2	-	x
Ingö	50.1	NW 2	13	-1	— 0	5	>50	10 Strat 6 cu	7	0.6	-	I
Valdersund	64.1	SW 5	50	3	\ - 1.0	6	10	10 mi	8	2	-	IV
Kinn	70.1	S 8	54	4	\ - 1.0	6	10	10 cu str	9	2	-	IV
Lister	74.8	NNW 1	50	1	/ + 0.5	1	50	8 cu	8	0	-	I
Bären-Inset	43.7	W 4	53	3	\ - 1.5	6	10	10 mi	9	17	-	IV
Andönes	49.5	WSW 4	53	3	\ - 1.5	6	10	10 mi	9	17	-	IV
Röst	53.1	SSW 8	54	5	\ - 2.9	6	4	10 mi	9	4	-	VI
Jan Mayen	48.1	E 2	51	1	\ - 0.5	6	K	10 mi	9	0.5	-	IV
Färder	74.1	NNW 1	01	-2	/ + 0.5	0	50	3 cu	K	0	-	I
Vardö	48.8	W 3	13	-2	— 0	1	50	7 mi	7	0	-	VII
Brönne	61.3	SW 3									-	
Ekero											-	
Dombas											-	
Helsingfors	60.9	NNW 1	01	-4	/ + 1.0	0	50	2 strat	8	0	-7	
Vasa	66.1	SW 4	80	0	/ + 1.0	0	>50	2 mi	9	0.2		VI
Kuopio	65.0	W 4	02	-8	/ + 0.5	1	10	10 astr	7	5	-14	
Dorpat	71.5	W 2	01	-4	— + 1.5					0	-6	-
Riga	74.7	SW 3	01	-1	/ + 2.0	7	>50	4 cu str	8	3	-3	-
Warschau	74.7	SW 3	01	-1	/ + 2.0	7	>50	4 str cu	8	3	-3	-
Lemberg	75.4	NNW 2	10	2	/ + 1.8	2	>50	10 str 6 Strat	6	0	1	-
Pinsk												
Wilna	72.5	WSW 3	10	-4	/ + 1.5	x	1	5 strat cu	8	0.2	-5	-
Krakau	73.4	NW 2	00	-3	/ + 2.0	1	10	4 strat	8	0	-3	
Posen												
Prag	68.8	NNE 2	25	2	\ - 1.0	4	2	10 str	7	ⓓ	2	-
Eger	69.0	NE 5	41	1	\ - 0.5	2	10	10 strat	8	0	-1	-
Preßburg	60.0	NNW 3	55	6	\ - 0.5	6	4	10 mi	9	19	5	-
Kaschau	66.3	NW 6	16	4	— 0	6	20	8 cu 2 str	8	3	3	-
Olmütz	65.1	E 8	53	2	\ - 3.0	6	20	10 mi	7	0.5	0	-
Budapest	61.3	NW 2	¼ bed.	0?	\ - 1.7					9	3	-
Belgrad	58.9	SSE 4	12	13	/ + 0.5	0	50	8 str	9	14	10	-
Serajewo	58.3	C 3	20	13	L - 0.5	2	20	5 mi cu	8	12	7	-
Agram	56.9	NE 5	87	8	\ - 1.5	6	10	10 mi	9	65	6	-
Sofia	x	Stille	½ bed.	8	/ + 0.1					0	2	-
Athen												
Korfu												
Turin	56.4	NE 6	91	8	/ + 1.0	6	>50	9 Strat cu	7	0.1		-
Genua												
Livorno	56.1	SE 2	40	12	x	x	x	9 mi	x	x		x
Ancona	66.0	NNW 4	16	10	/ + 1.0	9	4	9 str	8	32	-	VII
Maddalena	57.2	NW 4	01	15	/ + 3.0	6	4	3 cu	8	0.1	-	V
Messina	60.7	SW 2	11	13	/ + 2.0	1	10	6 cu 2 Strat	6	0	-	VI
Tarent	60.6	S 5	01	20	/ + 1.0	2	0.2	9 Strat cu	7	0	-	VI
Venedig	55.3	NE 2	41	11	\ - 0.5	6	20	9 cu str cu	8	2	-	5
Rom	56.8	SW 3	51	11	/ + 1.0	6	1	8 cu str	9	14	9	-
Malta												
Madrid												
La Coruña	65	SSE 2	¼ bed.	5								
Mahon	58	NNE 3	½ bed.	13								
Malaga												
Horta	68.3	WSW 2	00	18	— 0	6	>50	1 cum	8	●		5
Funchal												

STATION	MORGEN Luftdruck	Wind	Wetter	Temperat.	Luftdruck Charakter u. Änder.	W	Sichtweite in km	Wolken (in Zehnteln)	Rel. Feuchtigkeit	Niederschlag	Minimum	Seegang
Rochefort												
Bayonne												
Bordeaux	64.2	Stille	00	-0	— 0		4	wolkenl.		0	0	
Clermont	63.6	"	11	2	/ - 0.5			10 str		0	2	
Dijon	63.9	ENE 4	11	-3	/ - 1.0		4	10 str		0	3	
Calais	72.6	ENE 5	00	0	— 0		20	wolkenl.		0		
Brest	70.	E 2	klar	4								
Paris	69.4	NNE 3	11	0	\ - 0.5		2	10 str		0	-1	
Perpignan	60.6	NNW 3	11	6	/ + 0.5		>50	5 cu am		0	5	
Rennes	69.3	ENE 2	00	1	— 0		20	wolkenl.		0	1	
Straßburg	65.6	NW 6	11	1	\ - 1.0		10	10 astr		0	1	
Toulouse	62.7	NNW 2	11	3	/ + 0.5		4	10 str		0	2	
Tours	67.2	NE 4	11	2	/ 0		2	10 str		0	2	
Ajaccio	57.4	Stille	11	9	x		50	5 cu str		0	-	
Le Havre	70.3	ENE 5	00	1	\ - 0.5		18	wolkenl.		0		
Marignane	59.1	E 1	01	-1	/ + 0.5		50	2 cu		0	-2	
Nancy												
Lerwick	68.6	SW 3	01	7	\ - 0.5	2	50	5 cu str	8	0	-	
Renfrew	74.6	Stille	24	-6	— 0	3	1	Nebel	0	0		
Cranwell	75.6	NNW 2	01	-4	\ - 0.5	0	10	1 astr	0	0	-4	
Scilly	71.0	E 4	53	7	— 0	6	20	10 mi	0	3		
Wick	70.3	SW 2	01	4	\ - 1.0	0	50	4 cu str	8	0		
Malinhead	71.7	SSE 5	01	3	L - 1.0	0	20	2 strc.	9	0		
Tynemouth	75.9	W 1	26	-2	— 0	3	1	3 str	7	0		
Pembroke	72.9	E 3	02	4	/ + 0.5	0	20	3 astr cu	8	0		
Roches Point	73.1	SE 4	11	9	— 0	1	20	10 strat	7	●		
Croydon	74.2	ENE 1	00	-3	/ 0	0	4	wolkenl.	0	0	-3	
Aberdeen	73.3	SW 2	01	0	— 0	0	10	1 strat	8	0		
Valentia	71.7	SE 2	11	7	\ - 0.5	0	20	8 astr 5 strat	7	0		
Plymouth	72.3	NE 3	01	4	/ + 1.0	0	50	1 str	8	0.5		
Guernsey	70.4	E 6	01	8	— 0	0	50	5 cu	7	0		
Stornoway	68.2	SW 6	11	7	L - 1.0	1	20	7 cu	7	0		
Holyhead	74.8	SE 1	01	1	— 0	0	>50	wolkenl.	8	0		
Donaghadee	73.9	W 2	00	2	— 0	0	>50	3 strat	8	0		
Yarmouth	74.1	E 3	01	7	— 0	0	20	4 cu	7	0		
Blacksod	70.9	S 6	01	7	/ - 0.5	0	50	7 x	7	●		
Calshot	73.5	NNE 3	01	2	— 0	3	10	wolkenl.	8	0		
Thorshavn	59.3	SW 8	11	8	/ - 2.0	5	10	10 mi	0	2		
Seydisfjord	42.2	Stille	11	11	\ - 1.0	5	20		0			
Acureyri	41.6	O 2	11	5	— 0	6	20		0			
Isafjord	42.3	Stille	51	4	\ - 0.5	1	20		0			
Reykjavik	40.1	"	41	-5	/ + 0.8	x	50	10 mi	x	12		
Vestmannö	40.8	x 6	41	8	\ - 1.5	6	20		0			
Alexandrovsk	52.1	SSW 4	¼ bed.	-12	\ - 1.7					0		
Archangelsk	56.8	NW 1	bed.	-10	/ + 0.6					4		
Ust-Zylma	53.8	N 1	¼ bed.	-12	\ - 1.3					1		
Matochkin-Sharr												
Dickson	x	ESE 2	bed.	-6	/ + 0.1					0		
Petersburg	67.5	NW 4	klar	-6	/ + 1.9					0		
Tscherdyn												
Moskau												
Kasan	59.3	SSW 2	Regen	4	/ - 0.5					8		
Kiew	73.0	NE 3	bed.	3	/ + 0.8					0		
Ufa	60.9	S 4	Regen	5	\ - 3.2					1		
Saratow	64.1	W 5	bed.	11	/ + 0.3					0		
Orenburg												
Odessa	68.4	NE 4	Nebel	12	/ + 0.5					0		
Sewastopol	67.8	E 2	bed.	13	/ + 0.2					0		
Astrachan	69.2	WSW 1	¼ bed.	6	— 0.0					0		
Emba	63.0	Stille	½ bed.	2	\ - 0.4					0		
Batum												
Baku	71.1	S 1	Nebel	9	/ + 0.1					0		
Tobolsk	67.8	NE 2	¼ bed.									
Omsk												
Tashkent	71.9	E 1	klar	2	/ + 0.4					0		
V. Imbatskoe												
Tomsk												
Irkutsk												
Jakutsk												
Wladivostok	66.7	NNE 1	klar	-2	/ + 0.1					0		
Tanger												
Agadir	60.	WNW 2	¼ bed.	7								
Bou Denib												
Oran												
Algier												
Setif												
Tunis												
Aleppo												
Beyruth												

NORD-AMERIKA 2 UHR NACHTS

	Luftdr.	Wind		Luftdr.	Wind		Luftdr.	Wind		Luftdr.	Wind		Luftdr.	Wind
St. Johns	766	NW 2	La Paz	769	S 1	Bermuda	770	W 1	Duluth	761	NE 1	Tatoosh	758	S 4
Sydney	72	SW 4	Edmonton	48	W 1	Key West	61	SE 3	Huron	54	SE 1	San Francisco	66	SW 2
Father Point	64	SW 5	Nantucket	69	S 1	Little Rock	58	N 2	Salt Lake City	60	NW 4	San Diego	64	NW 1
Perry Sound	62	W 2	Washington	67	NE 1	Nashville	64	E 2	Helena	56	W 3	Forth Worth	56	SE 3
White River	38	SE 1	Hatteras	68	SE 3	Cleveland	64	S 3	Denver	53	NW 1	El Paso	61	W 1
Winnipeg	51	SW 1	Charleston	66	SE 2	Chicago	61	S 1	Roseburg	60	SW 2	Belle Isle	53	NW 5

STATION	GESTERN NACHMITTAG						GESTERN ABEND							STATION	GESTERN NACHMITTAG						GESTERN ABEND						
	Luftdruck	Wind	Wetter	Temperat.	W	Sichtweite in km	Luftdruck	Wind	Wetter	Temperat.	W	Sichtweite in km	Niederschlag		Luftdruck	Wind	Wetter	Temperat.	W	Sichtweite in km	Luftdruck	Wind	Wetter	Temperat.	W	Sichtweite in km	
Wien	7						7							Turin												
Zürich	64.8	NE 2	11	3	2	10	65.8	NNW 1	11	3	2	10	0	Genua												
Bern	63.8	NE 3	11	2	2	10	64.8	NE 2	11	2	2	20	0	Livorno												
Genf	63.1	NNE 2	11	5	1	50	64.2	NNE 4	11	3	1	20	0	Ancona												
Lugano	62.9	N 1	55	7	6	10	61.7	N 1	55	6	6	4	9	Maddalena												
Helder	71.-	-	-	5	0	20	73.6	NNE 2	00	5	0	20	0	Messina												
Vlissingen	69.4	ENE 4	10	6	1	10	72.1	NE 3	01	3	0	10	2	Tarent												
Utrecht	70.6	NE 3	12	3	1	10	73.1	NE 3	00	1	0	20	0	Venedig												
Kopenhagen	70.3	NW 3	11	2	1	50								Rom							55.6	SE 3	55	14	6	10	17
Skagen														Malta							55.9	SSW 3	01	23	6	20	0
Hanstholm							71.4	SSE 1	11	-0	2	50	0	Madrid												
Blaavandshuk	71.9	ESE 1	01	2	0	50	73.9	S 1	02	2	0	50	0	La Coruña							66.1	NE 4	01	9		6	
Hammershus	68.9	N 3	01	0	1	50	72.4	N 2	01	-1	1	50	0	Mahon												
Abisko	58.5	SSW 2	11	-6	1	>50	55.0	NNW 2	65	-4	2	-	0.2	Malaga												
Haparanda	60.8	N 2	07	-12	1	>50	61.6	Stille	01	-17	1	>50	(2)	Horta	69.8	SW 4	01	20	0	>50	69.2	WSW 4	01	20	0	>50	0
Siensele	64.3	Stille	01	-13	0	>50	65.0	Stille	12	-11	1	50	0	Rochefort												
Oestersund	65.3	N 2	01	-3	1	>50	68.0	NW 2	01	-7	1	-	0	Bayonne	61.6	W 4	32	10	-	50						
Hernösand	63.5	NW 1	01	-7	0	>50	66.5	Stille	01	-9	0	>50	0	Bordeaux	62.5	NNE 1	50	6	-	4						
Särna	66.0	NW 4	01	-4	0	>50	66.9	Stille	01	-10	0	>50	0	Clermont	62.5	Stille	01	8		50	63.1	Stille	01	2		20	0
Karlstad	68.9	NW 1	01	-4	0	-	71.8	Stille	01	-8	0	-	0	Dijon	64.1	NE 3	01	8		20	65.2	E 3	01	9		10	0
Stockholm	66.3	NW 1	01	-6	0	50	69.6	Stille	01	-5	0	20	0	Calais	67.2	E 5	11	4		10	70.5	ENE 6	01	9		10	0
Jonköping	70.0	SW 3	01	-2	0	50	73.2	SW 1	01	-5	0	-	0	Brest												
Wisby	67.0	NW 5	01	-0	2	>50								Paris	61.3	Stille	25	4		2	67.9	E 2	01	9		20	0
Kalmar	68.9	NW 3	01	-2	0	-	71.2	WNW 3	01	-4	0	-	0	Perpignan	59.4	NW 4	01	14		>50							
Gällivare	61.5	NW 1	01	-6	1	>50	66.5	Stille	01	-14	1	>50	0	Rennes	62.5	WSW 3	50	4	-	20							
Karlshamn														Straßburg	66.6	ENE 3	11	4	-	10							
Bjuröklubb	61.9	NW 2	01	-10	0	>50	63.0	W 1	01	-12	0	>50	0	Toulouse	61.0	Stille	01	12	-	20	65.5			3			
Quade Hook														Tours	63.5	ENE 2	11	6	-	4	65.4	NE	11	4		2	0
Spitzbergen	46.1	SE 2	11	-9	2	20	46.6	SE 2	64	-8	7	2	2	Ajaccio	57.1	E	-	35	-	-							
Ingö	53.4	WSW 5	12	-0	5	20	51.0	WSW 5	64	-0	5	4	2	Le Havre	64.1	ESE 5	01	5		10	62.8	E 4	01	9		-	0
Valdersund	66.3	W 3	38	1	5	10	66.9	SW 4	70	1	7	10	0.2	Marignane	58.1	NW 2	11	12		50	59.2	Stille	01	5		50	0
Klim	69.3	SE 5	60	1	5	10	70.7	SSE 6	70	2	7	10	1	Nancy	66.8	ENE 2	11	4	-	4							
Lister	70.8	N 1	01	2	0	>50	72.3	NNW 1	02	2	0	50	0	Lerwick	70.3	SW 1	11	9	2	20	70.9	SW 1	11	6	7	20	0
Bären-Insel	50.8	WSW 1	18	-11	2	10	50.9	NW 1	56	-7	7	4	17	Renfrew	73.3	S 1	28	-4	3	0.5	74.6	Stille	25	-2	4	0.5	0
Andânes	55.5	SW 3	17	-0	5	>50	52.5	SW 6	00	3	2	10	0.6	Cranwell	71.5	NE 4	01	7	0	>50	73.9	NE 2	00	4	1	50	0
Röst	57.8	SW 6	78	3	7	20	58.5	SW 7	52	3	6	10	4	Scilly	69.0	NE 5	01	8	0	50	69.8	NNE 6	11	8	0	20	0
Jan Mayen	48.8	SW 8	75	1	7	2	49.3	ENE 1	71	1	7	4	2	Wick	72.0	W 2	11	4	2	50	72.0	W 2	11	3	1	50	0
Färder	69.8	Stille	00	-1	0	50	71.7	N 1	01	0	0	50	0	Malinhead	72.5	S 3	01	8	0	50	73.2	S 1	01	8	0	50	0
Vardö	55.1	WSW 4	01	-5	0	>50	53.6	WSW 5	01	-6	0	>50	0	Tynemouth	72.8	N 1	01	6	0	10	74.3	NW 1	01	4	0	10	0
Brönnö	63.6	SW 2	30	1	5	20	64.5	W 4	30	3	5	20	0.4	Pembroke	70.7	NE 3	02	7	0	50	71.5	NE 4	02	6	0	20	0
Utsire	70.6	SE 1	02	3	0	>50	72.3	WNW 1	00	3	1	>50	0	Roches Point							73.6	NNE 1	01	3	0	50	0
Dombas	68.8	NNW 1	13	-7	5	50	71.0	Stille	12	-7	1	50	(2)	Croydon	68.1	ENE 5	55	5	9	10	71.8	NE 3	00	4	6	4	5
Helsingfors	56.9	NNW 4	11	-3	2	10	63.3	NW 4	01	-0	1	50	-	Aberdeen	73.0	WNW 3	01	4	0	20							
Vasa	66.7	N 4	17	-3	3	>50								Valentia	72.8	ESE 1	01	8	0	50	73.3	Stille	02	2	0	50	0
Kuopio	56.1	NNW 3	17	-7	2	10								Plymouth	66.8	NE 5	01	7	0	30	68.6	NE 6	12	7	0	20	0
Dorpat	56.6	SW 4	10	2			64.2	W 4	11	-2	-	-	0	2	Guernsey	63.0	NNE 7	34	6	8	50	66.9	ESE 5	00	7	0	20	3
Riga	62.8	WSW 5	17	2	1	20									Stornoway	71.2	WSW 1	12	6	1	20	71.1	WSW 1	00	3	1	20	0
Warschau	69.4	NW 2	01	5	3	20	62.3	WNW 1	03	2	0	2	0	6	Holyhead	72.5	ENE 4	01	7	0	50	74.2	ENE 3	01	6	0	20	0
Lemberg	69.8	N 2	11	5	3	2									Donaghadee	73.9	SSE 1	02	8	0	50	74.3	S 1	01	9	0	50	0
Pinsk	68.2	NW 1	11	4	2	0.5	70.6	WNW 1	00	2	0	2	0	10	Yarmouth	70.1	E 5	11	8	1	20	73.0	ENE 4	00	7	0	20	1
Wilna	64.9	SW 2	12	-	2	-	72.0	W 2	11	1	1	10	0	5	Blacksod	72.3	S 1	01	8	0	>50	72.1	SE 2	01	7	0	50	0
Krakau	69.2	ENE 2	11	5	2	10	71.0	E 2	11	1	2	4	0	5	Calshot	66.8	NE 3	51	6	7	10	70.6	NE 5	10	7	6	20	0
Posen	69.9	N 2	00	4	1	20	73.0	Stille	00	1	0	10	0	4	Thorshavn	65.9	SW 5	31	6	2	20	63.5	WSW 5	11	8	2	20	0
Prag	68.8	NNE 1	27	1	4	0.5	70.5	N 1	27	1	4	0.2	0.1	2	Seydisfjord	48.3	SW 4	13	9	2	20	46.3	SW 4	41	11	6	20	
Eger							70.1	NNE 2	01	1	1	10	0	6	Akureyri	46.1	S 5	11	10	1	20	43.6	S 4	11	8	1	20	
Preßburg	65.0	Stille	11	8	2	20	68.7	Stille	01	7	6	1	2	9	Isafjord	44.4	W 1	11	9	2	20	43.8	W 1	11	10	2	20	
Kaschau	65.7	NNW 4	11	8	5	20	67.8	NNW 4	00	6	1	0	0	10	Reykjavik	47.1	S 5	58	9	6	4	46.1	SW 3	58	8	6	2	12
Olmütz	67.2	NE 2	11	6	1	50	68.5	W 3	11	5	2	20	0	6	Vestmanno	49.4	SSW 7	65	8	6	20	47.8	SW 7	59	8	6	10	
Budapest															Flensendrawa	58.5	S 3	heiter	-12			52.1	SSW 4	heiter	-12			0
Belgrad															Archangelsk	60.1	ESE 3	bedeckt	-9			56.8	NW 1	bedeckt	-10			4
Serajewo															Petersburg	55.1	SW 3	bedeckt	2			67.5	NW 4	wolkenl.	-6			0
Agram															Jaroslawl	60.8	S 3	bedeckt	1									
Sofia															N-Nowgorod	65.1	SSE 2	bedeckt	1			62.6	WSW 3	bedeckt	0			4
Athen															Kiew	64.7	NNW 1	bedeckt	10			73.0	NE 3	bedeckt	3			0
Korfu															Charkow	64.4	WSW 2	bedeckt	13			60.9	NNW 2	bedeckt	5			0

SCHIFFSMELDUNGEN

Datum	Zeit	Breite	Länge v. Gr.	Luftdruck	Wind	Wetter	Temper. Luft	Temper. Wasser	W	Sichtweite in km	Wolken (in Zehnteln)	Seegang	Dünung aus
11. Nov.	8a	48°2'	32°4' W	757-	SSW 3	16	14	14	-	20	cm — wl	0	—
				8a	NW								
" "	7p	47°8	37°6 W	64-	WNW 7	11	11	14	-	50	8 SW-wl	VII	W
" "	2p	47°3'	36°0 W	58-	WSW 5	15	16	15	1	20	8 Stf.	IX	—
" "	7p	49°7	26°0 W	60-	S 4	15	13	13	3	20	10 Stf.	I	S
" "	7p	53°2'	16°0 W	67-	S 6	11	11	11	1	50	7 wl-cm-cs	VIII	S
" "	2p	46°1'	39°8 W	69-	WNW 6	06	7	16	6	50	8 cm	VII	W
" "	2p	53°5'	28°1 W	69-	SW 4	41	9	9	5	10	10 Stf-cm	I	W
" "	2p	58°9'	7°8 E	71-	N 4	13	6	-	1	>50	8 Stf-cm	II	N
" "	8a	53°2'	35°0 W	52-	W 4	01	8	8	6	50	wl-cm-cs	VII	SW
" "	8a	48°8	29°9 W	59-	SSW 4	27	19	14	3	4	10 Stf	S	SW
" "	8a	46°7	35°0 W	58-	WSW 3	50	16	16	2	4	10 cm	S	SW
" "	7p	58°9	3°6 E	73-	WNW 4	12	9	8	5	>50	4 cm-wl	II	NW
" "	2p	63°1'	43°0 W	52-	S 5	11	4	8	5	20	10 Stf-cm	I	W
" "	2a	46°1'	37°6 W	58-	WSW 5	40				0.5		VII	SW
" "	8a	47°7'	29°0 W	49-	S 8	52				2		VII	S
" "	8a	56°2'	26°9 W	63-	S 7	11				50		VII	S
" "	4a	50°6'	18°9 W	76-	E 2	02				>50		I	N
" "	8a	53°6'	35°0 W	52-	W 5	01				50		VII	SW
" "	8a	58°8'	29°9 W	99-	SW 4	27				4		S	SW

Datum	Zeit	Breite	Länge v. Gr.	Luftdruck	Wind	Wetter	Temper. Luft	Temper. Wasser	W	Sichtweite in km	Wolken (in Zehnteln)	Seegang	Dünung aus
11. Nov.	7p	47°0'	36°2 W	76o-	SW 4	23	15	14	8	4	10 Stf	S	SW
12. Nov.	8a	38°8	10°7 W	67-	S 7	17	16	10	5	50	8 cm	II	S
" "	8a	47°0	35°6 W	70-	NW 4	30	8	14	1	50	3 cm-wl	II	SW
" "	8a	48°7	23°9 W	62-	NW 4	05	14	13	3	20	10 cm	S	SW
" "	8a	48°2	33°0 W	69-	NW 5	11	11	12	5	50	8 cm	III	NW
					Albert	13	a	11	W	4			
" "	2a	46°4	39°5 W	70-	WNW 7	16	-	15	-	50	8 wl	III	W
" "	8a	58°9	24°8 W	62-	S 7	58	12	13	2	20	10 Stf	III	S
" "	8a	55°8	17°0 W	51-	S 9	11	11	11	-	4	-	V	
" "	12	57°0	8°2 W	58-	SE 5	60				20			

WETTERBERICHT
DER
DEUTSCHEN SEEWARTE

JAHRGANG 50, Nr. 317 VERLAGSORT HAMBURG Freitag, d. 13. November 1925

Mitteleuropäische Zeit — **Luftdruck** reduziert auf 0° Temperatur, Meeresspiegel und Schwere in 45° Breite — **Temperatur** in Celsius-Graden — **Windstärke** nach Beaufortskala (12 = Orkan) — **Wetter:** 00 bis 09 wolkenlos bis halb bedeckt; 10 bis 19 halb bis ganz bedeckt; 20 bis 29 Dunst oder Nebel; 30 bis 39 Schauer; 40 bis 49 Rieselregen; 50 bis 59 sonstiger Regen; 60 bis 69 Schnee; 70 bis 79 Graupel oder Regen und Schnee gemischt; 80 bis 89 Hagel; 90 bis 99 Gewitter — W = Witterungsverlauf seit der letzten Beobachtung: 0 = wolkenlos bis halb bedeckt, 1 = wolkig, 2 = anhaltend ganz bedeckt, 3 = Dunst oder Nebel, 4 = dichter Nebel, 5 = Schauer, 6 = Regen oder Rieselregen, 7 = Schnee, 8 = Graupeln oder Hagel, 9 = Gewitter — **Relative Feuchtigkeit:** 0 = 95 bis 100 %, 1 (90) bis 94 %, 2 = 80 bis 89 %, 3 = 70 bis 79 %, 4 = 60 bis 69 %, 5 = 50 bis 59 %, 4 = 40 bis 49 %, 3 = 30 bis 39 %, 2 = 20 bis 29 %, 1 = 10 bis 19 %

GESTERN NACHMITTAG 2 UHR

DEUTSCHE STATIONEN	Uhrzeit	Luftdruck	Wind	Wetter	Temperat.	Luftdruck Charakter. u. Änder.	W	Sichtweite in km	Wolken (in Zehntel)	Rel. Feucht.	Seegang	Wolkenhöhe
Borkum	2	775.6	E 2	02	5	⟍ 0	0	20	2	8		9
Helgoland	2	—	SE 2	heiter	—						I	
Altenwalde	2	75.2	E 2	02	2	⟍ −0.5	0	50	8	8		9
Bremen	2											
Hamburg	2	74.9	ENE 2	12	3	⟍ −1.0	3	2		6		4
Kiel	2	76.0	E 1	01	2	⟍ −0.5	0	—	1	7		5
Warnemünde	2											
Swinemünde	2	75.0	ESE 1	01	3	⟍ −1.0	0	50	2	6		6
Rügenwaldermünde	2											
Danzig	2	76.7	ENE 3	11	4	⟍ −0.5	1	50	9	6		6
Königsberg	2	76.8	ESE 1	00	4	⟍ −0.5	0	50	1	5		6
Memel	2	77.6	O 1	01	3	⟋ +1.0	1	50	4	7		5
Aachen	2[14]	70.7	NE 4	11	0	⟍ −0.5	1	10	6	7		5
Cöningen	2											
Hannover	2	73.4	ENE 2	02	2	⟍ −0.5	0	50	4	6		7
Magdeburg	2	72.4	ENE 3	11	4	⟍ −1.0	1	10	8	6		5
	2											
Dresden	2[05]	69.4	ENE 7	11	1	⟍ −1.5	1	50	9	6		5
Berlin	2	73.1	NE 3	01	3	⟍ −1.5	0	10	2	6		5
Grünberg in Schles.	2											
Breslau	2	70.7	ENE 3	65	0	⟍ −1.0	7	0.5	10	9		2
Frankfurt a. M.	2	68.6	NE 6	12	3	⟍ −1.0	0	50	7	6		7
Karlsruhe	2											
Friedrichshafen	2											
Bamberg	2											
München	2	64.3	N 1	61	1	⟍ −0.5	7	10		9		2
Kahler Asten 852	2[50]	—	ENE 6	12	−5	⟋ +0.5	1	20	8	9		3
Wasserkuppe (Rhön) 950	2[65]	6										
Feldberg im Taunus 801	2	6										
Brocken 1142	2[75]	646.2	NE 8	27	−7	— 0	7	0.5	Nebel	9		0
Feldberg 1218	2	658.3	ENE 5	61	−6	⟍ −0.5	4	0.2	10	9		0
Wasserkuppe 1606	2	626.1	NE 6	99	−8	⟍ −1.0	7	0.05	10	9		0
Feldberg i. Schwarzw. 1497	2	5										
Zugspitze 2964	2[35]	524.8	SSE 3	11	−6	— 0	4		10	9		3
Säntis 2500	2	550.6	ESE 1	27	−9	— 0	3	0.2	Nebel	9		0
Sonnblick 3106	2	6										

Seehöhe in Metern

Luftdruck der Bergstationen nicht auf Schwere und Meeresspiegel reduziert

GESTERN ABEND 7 UHR

Uhrzeit	Luftdruck	Wind	Wetter	Temperat.	Luftdruck Charakter. u. Änder.	W	Sichtweite in km	Wolken (in Zehntel)	Rel. Feucht.	Niederschlag	Maximum	Seegang	Wolkenhöhe
7	774.1	E 2	02	1	⟍ 0	0	20	2	8	0			9
7	—	E 3	heiter									I	
7	73.7	E 2	01	1	⟍ 0	0	20	wolkenlos	8	0	3		—
7	73.3	NE 5	01	−1	⟍ −0.5	0	4	"	8	0	2		4
7	73.7	NE 3	01	1	⟍ −0.5	0	4	wolkenlos	7	0	4		9
8	74.8	E 1	01	1	⟍ −0.5	0	—	"	8	0	3		9
7	74.3	E 1	01	3	— 0	0	50	"	7	0		I	6
7	73.8	E 3	01	2	⟍ −0.5	0	—	wolkenlos	6	0	4		9
7	74.7	ENE 3	klar	0	⟍ −0.2				—		3	II	—
7	76.1	ESE 2	01	1	⟍ 0	0	20	2	8	0	4		6
7	76.4	E 1	01	−2	⟍ 0	0	—	wolkenlos	7	0	5		—
7	77.2	SW 1	20	−3	⟍ 0	3	4	10	9	0		I	—
7	76.9	NE 4	00	−1	⟍ 0	0	10	2	8	0	1		5
7	72.4	NE 1	00	−2	⟍ −1.0	0	0.5	wolkenlos	7	0	5		9
7	72.3	Stille	01	−3	— 0	0	20	2	7	0	3		9
7	71.6	N 3	01	−3	⟍ −0.5	1	10	wolkenlos	8	0	4		9
7													
7[06]	68.4	NNE 7	05	−1	⟍ −0.5	2	0.5	10	9	3	1		5
7	72.0	E 2	12	1	⟍ −0.5	0	4	8	7	0	3		9
7	71.3	NE 6	05	−1	⟍ −1.0	7	4	10	0	1	2		5
7	69.1	ENE 6	05	−3	⟍ −0.5	7	1	10	—	—	4		3
7	68.4	NNE 3	11	2	— 0	2	10	10		0	0	3	6
7	69.2	N 1	01	1	⟋ +1.0	7	2	10		0	2	3	4
7	69.4	NNE 2	11	2	⟋ +0.5	2	10	10		8	0.3	3	5
9[17]	66.7	N 2	11	−0	— 0	7	10	10		8	1	4	8
7	65.1	Stille	11	0	⟋ +0.5	2	4	10		0	5	1	2
7	—	ENE 7	12	−5	⟍ −0.5	2	20	10		0	0	−5	2
7	6												
7	6												
7	666.0	NE 8	27	−7	— −0.5	4	0.05	Nebel		0	0	−7	0
7	667.7	ENE 4	61	−7	— 0	7	0.05	10		0	5	−4	0
9[08]	625.7	NE 7	05	−10	⟋ +0.5	7	0.05	10		0	1	−6	0
7													
9[18]	5												
7	667.7	WSW 6	00	−8	⟋ +0.5	—	4	?		0	0	−5	8
7	5												

Luftdruck der Bergstationen nicht auf Schwere und Meeresspiegel reduziert

KÜSTENSTATIONEN UND FEUERSCHIFFE

NACHMITTAG UND ABEND DES VORTAGES

List	2p: SSE 2, heiter, Sicht: See I
	7p: SE 2, " " " " II
Borkum	2p: 775.6 ESE 4, Wetter 12, T 4°, Sicht 50 km, See III
	7p: 773.9 E 5, " 12, T 4°, " 50 " " III
Arkona	2p:
Außenjade	7p: E 4, heiter, See IV
	2p:
Nordeulenloch	7p:
	2p: 780.5 ESE 3, Wetter 01, T 4°, Sicht 50 km, See I
Außenems	7p: 779.0 E 3, " 01, T 4°, " 50 " " I
Borkumriff	2p: 774.9 SE 3, Wetter 01, T 5°, W-T 10°, 3 m
	7p: 772.4 E 4, " 01, T 5°, W-T 10°, 2 m, See I
Amrumbank	2p: SE 2, klar, See I
	7p: ENE 2, " " I
Adlergrund	2p:
	7p: ENE 3, heiter, Sicht 12 Sm, See II
Borkum	5p: 774.2 E 2, Wetter 01, T 1°

HEUTE MORGEN

List	8a: NW 2, heiter, See I, ganz Sicht
	11a: NW 3-4, bewölkt, " II, gew. "
Borkum	8a:
	11a:
Arkona	8a: E 4, wolkig, See IV
Außenjade	11a:
	8a: ENE 5, bewölkt, See II
Nordeulenloch	11a:
	8a: 775.0 NE 4, Wetter 10, T 4°, Sicht 50 km, See II
Borkumriff	11a:
	8a: 767.9 E 4, Wetter 11, T 6°, W-T 10°, 7 m, See III
Amrumbank	11a:
	8a: ENE 3, bewölkt, See II
Adlergrund	11a:
	8a: E 5, wolkig, Bernsteinsicht, See III
Borkum	11a:
	11a: 768.3 E 2, Wetter 11, T 3°

HEUTE MORGEN 8 UHR

DEUTSCHE STATIONEN	Uhrzeit	Luftdruck	Wind	Wetter	Temperat.	Luftdruck Charakter. u. Änder.	W	Sichtweite in km	Wolken (in Zehntel)	Rel. Feucht.	Niederschlag	Minimum	Seegang	Wolkenhöhe
Borkum	8	769.1	ESE 1	12	1	⟍ −1.5	1	20	5	9	0	—		9
Wilhelmshaven	8	68.5	NE 5	11	2	⟍ −2.0	1	50	10	8	0	0		5
Helgoland	8	70.6	E 4	heiter	2								II	
Altenwalde	8	68.0	ENE 2	12	0	⟍ −1.0	1	10	8	8	0	2		5
Bremen	8	68.0	E 2	60	1	⟍ −1.5	2	4	10	9	0	−3		5
Hamburg	8	67.7	ENE 3	11	2	⟍ −1.5	2	2	10	7	0	−1		5
Groß-Borstel	8	—	NE 2	11	2		2	4	10	8	0	−6		5
Kiel	8	68.4	ENE 2	11	3	⟍ −2.0	1	—	10	8	0	−1		6
Warnemünde	8	68.0	N 1	11	3	⟍ −1.0	1	4	7	7	0	−1	I	5
Swinemünde	8	68.3	ESE 2	60	1	⟍ −1.0	2	4	10	8	0.3	−1		4
Rügenwaldermünde	8	66.5	E 3	Nebel	2	⟍ −1.2	—	—		8	0	−1	I	—
Danzig	8	71.2	E 4	60	0	⟍ −1.0	7	10	10	9	1	−1		4
Königsberg	8	72.3	E 4	61	−1	⟍ −1.0	7	10	10	8	0.2	−4		3
Memel	8	73.8	NE 1	00	−3	⟍ −1.0	0	2	1	8	0	—	I	—
Aachen	8	69.4	ENE 4	99	−2	⟍ −1.0	7	4	10	8	1	−2		3
Cöningen	8	67.8	NE 1	11	−2	⟍ −1.0	0	0.5	10	8	0	−5		5
Hannover	8	67.6	NE 1	61	−1	⟍ −1.5	7	2	10	8	1	−3		4
Magdeburg	8	66.7	NE 1	61	−2	⟍ −2.5	7	2	10	9	2	−1		3
	8													
Dresden	8[05]	69.2	E 2	11	−1	⟍ 0	7	50	10	9	2	−2		4
Berlin	8	67.0	NE 2	61	0	⟍ −0.5	7	2	10	8	—	−1		4
Grünberg i. Schles.	8	67.6	ENE 3	27	0	⟍ 0	7	0.5	Nebel	0	5	−1		3
Breslau	8	69.0	ENE 1	29	1	⟋ +0.5	6	0.5	"	0	2	−2		—
Frankfurt a. M.	8	65.0	NNE 1	26	0	⟍ −0.5	7	2	10	9	4	−1		4
Karlsruhe	7[25]	63.8	NNE 1	12	−0	— 0	7	0.5	9	8	3	−2		1
Friedrichshafen	8	64.6	NNE 1	11	1	⟍ −0.5	2	4	10	9	0	−1		3
Bamberg	8	65.7	Stille	11	−1	— 0	7	10	10	9	0.6	−2		7
München	8	65.6	Stille	11	−1	— 0	2	2	10	9	0	−1		2
Kahler Asten 852	8	—	NE 2	27	−6	⟍ −1.0	7	1	Nebel	0	2	−6		0
Wasserkuppe (Rhön) 950	8	5												
Feldberg im Taunus 801	8	641.8	E 2	27	−5	⟍ −0.5	7	0.2	"	0	5	−6		—
Brocken 1142	8	640.8	E 4	27	−8	⟍ −1.0	7	0.05	Nebel	0	2	−8		0
Feldberg 1218	8	657.0	SSW 3	27	−6	⟋ +0.5	4	0.05	"	0	4	−8		—
Wasserkuppe 1606	7[98]	626.6	S 5	S 01	−1	⟋ +0.5	0	50	3	9	1	−9		9
Feldberg i. Schwarzw. 1497	7[05]	633.8	SW 1	01	−9	— 0	4	50	wolkenlos	0	0	−4		5
Zugspitze 2964	7[18]	527.9	S 3	01	−8	— 0	1	20	4	7	0	−10		3
Säntis 2500	8	559.2	SW 3	01	−8	— 0	0	10	?	6	0	−9		6
Sonnblick 3106	8	5												

Seehöhe in Metern

Luftdruck der Bergstationen nicht auf Schwere und Meeresspiegel reduziert

Nachdruck und Verwertung für öffentliche Vorhersage verboten!

Freitag, den 13. November 1925

DEUTSC

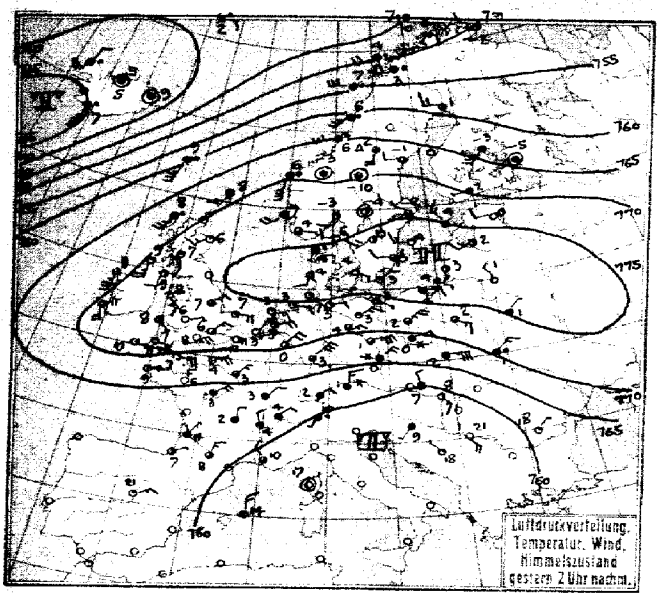

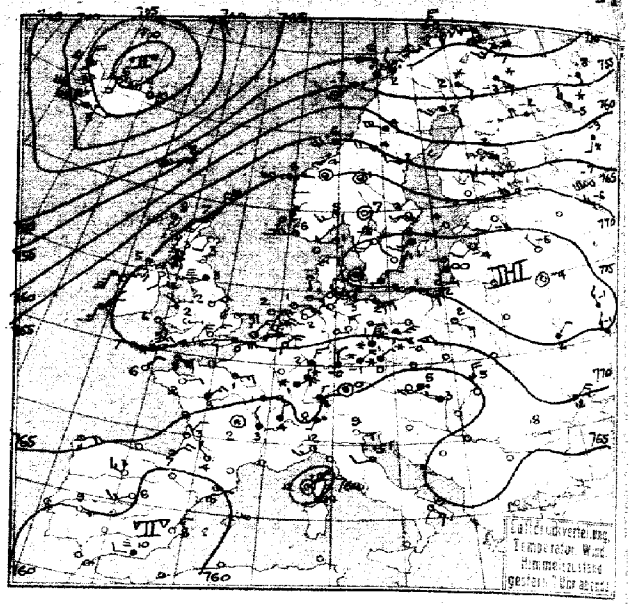

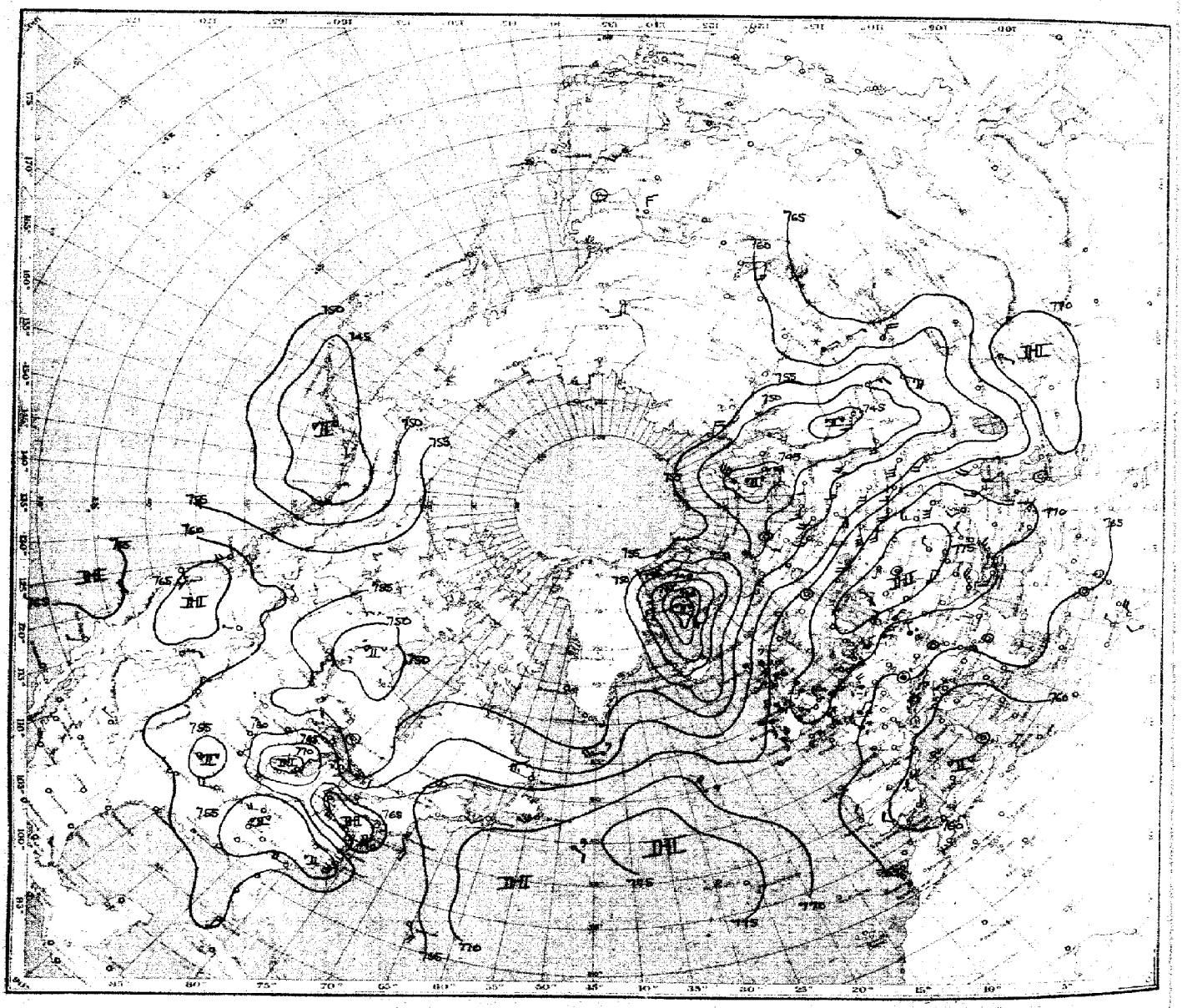

Luftdruck, Temperatur, Wind, Himmelszustand der nördlichen Halbkugel
vom Freitag, d. 13. November 1925 morgens.

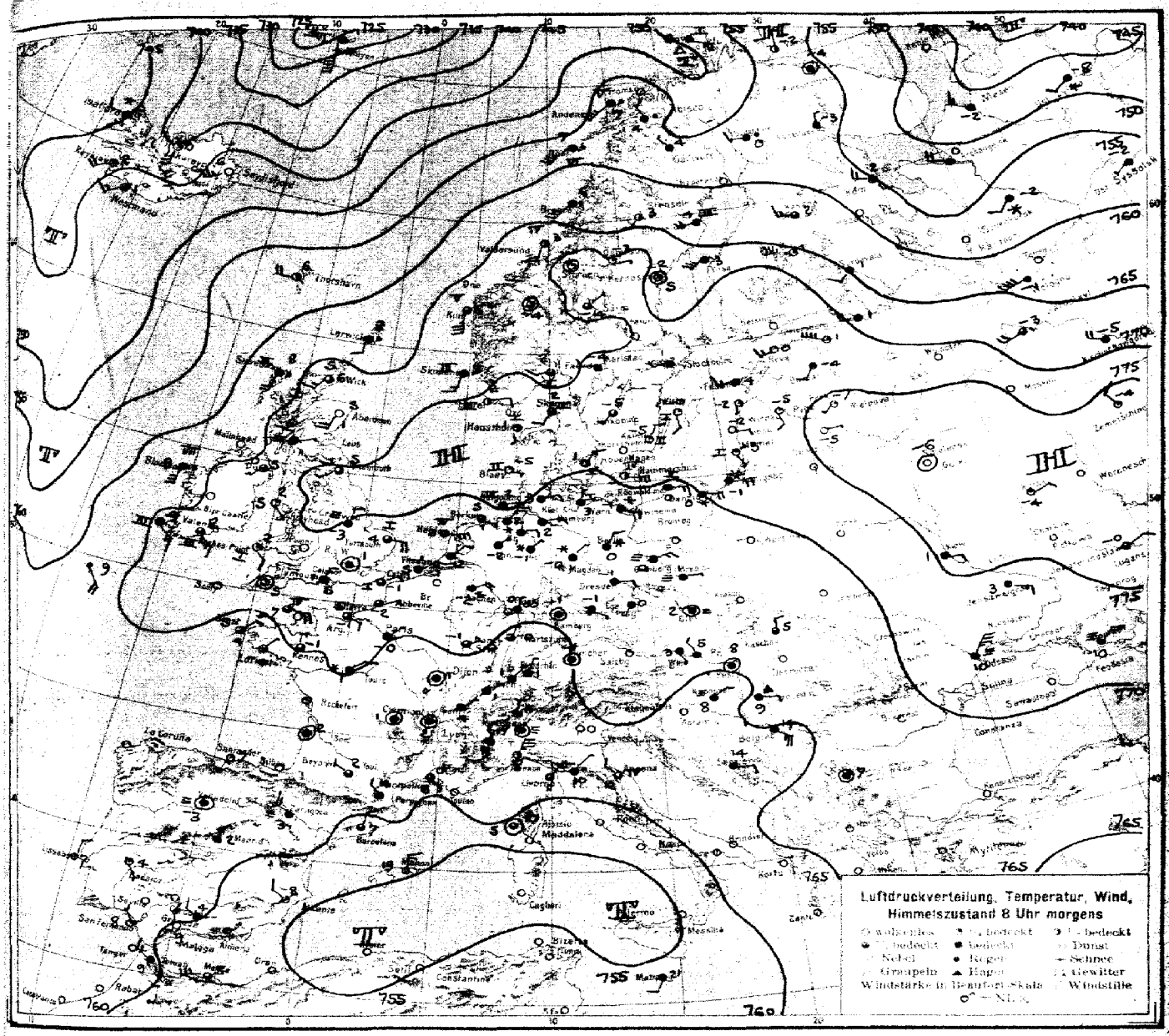

ALLGEMEINE ÜBERSICHT 8 Uhr morgens: **Freitag, den 13. November 1925**

Die Vorlagerung der mitteleuropäischen Antizyklone ist in den gestern angenommenen Bahnen erfolgt. Der Hauptkern hat sich nach Südrussland hin verlagert, gefördert durch den von Norden dorthin vorstoßenden Kaltlufteinbruch auf der Rückseite der nordsibirischen Zyklone. Gleichzeitig mit der Vorlagerung ist eine Achsendrehung der Antizyklone erfolgt, die jetzt eine nordwest-südöstliche Richtung zeigt. Die Zernagung des hohen Druckes vom Westen und Südwesten her hat große Fortschritte gemacht. Die nördlich Island liegende Zyklone, wohl zweifellos das erste Glied einer neuen Familie, hat sich ganz erheblich vertieft und zeigt weit südliche Ausläuferbildungen. Auch die Mittelmeerzyklone hat bis Norddeutschland hin Ausläufer entwickelt, die dort Schneefälle verursachten. Ein Hochdruckkeil, der vom Kern aus bis zur Nordsee reicht, herrscht im Gebiete der Divergenz starker Luftdruckfall, ebenso ist über West- und Mitteleuropa primärer Fall zu erkennen. Unser Gebiet wird unter dem Einfluss der Ausläuferbildungen vom Süden her bleiben, dann wird später die westlich Island liegende Teilzyklone mit ihren Störungen südwärts nach dem Kontinent dringen.

WETTERAUSSICHTEN AN DER DEUTSCHEN KÜSTE für **Sonnabend, den 14. November 1925**

NORDSEE, westl. OSTSEE: Mäßige, etwas auffrischende südöstliche Winde, vorwiegend trübe und Niederschläge, Temperatur noch nahe Gefrierpunkt.

östliche OSTSEE: Ww. Swinemünde: Auffrischende, auf See zeitweise starke Winde aus östlichen Richtungen, wolkig bis nebelig, Schneeschauer, Temperatur nahe Gefrierpunkt.

östl. OSTSEE: Ww. Königsberg: Mäßige nordöstliche Winde, meist trübe mit Schneeschauern, kalt, stellenweise Nebel.

Sturmwarnungen: Swinemünde 13. Nov. 10^{h} 50 morgens gewarnt: Gefahr stark auffrischender östlicher Winde, Signalball.

i. A. Dr. Bruppacher.

Blaudruck: Hartung & Co., Hamburg

Freitag, d. 13. November 1925 Nr. 317

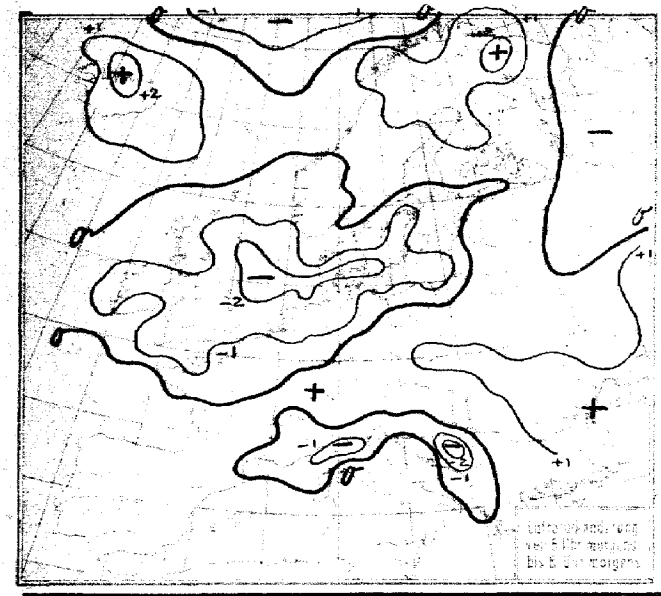

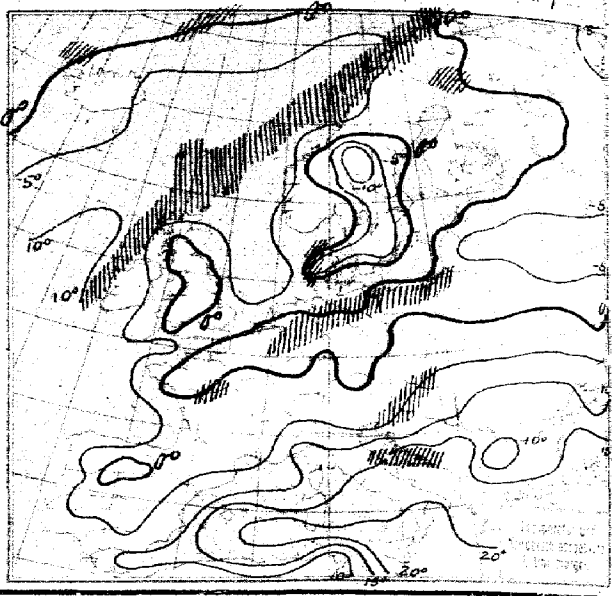

NACH AUFZEICHNUNGEN DER REGISTRIERAPPARATE ZU HAMBURG SEIT GESTERN 8 UHR MORGENS (M. E. Z.)

STUNDE		9	10	11	12m	1	2	3	4	5	6	7	8	9	10	11	12n	1	2	3	4	5	6	7	8
Thermograph		-0.4	0.3	1.5	2.3	2.5	3.1	2.8	2.4	2.0	1.6	1.3	1.1	0.9	0.7	0.5	0.3	-0.1	-0.1	-0.6	-0.1	0.8	1.0	1.6	2.0
Barograph		72.3	72.1	71.9	71.7	71.4	71.0	70.8	70.3	70.0	69.8	69.8	69.6	69.5	69.1	68.6	68.1	67.6	67.1	66.7	66.2	65.m	65.0	64.3	63.9
Anemograph	Richtung	NE	ENE	E	E	ENE	ENE	ENE	ENE	ENE	ENE	NE	ENE	ENE	ENE	ENE	NE	NE	NE	NE	ENE	ENE	NE	NE	ENE
	m. p. S.	4.0	4.4	5.0	6.0	7.0	5.0	5.2	5.4	4.6	6.0	4.8	5.0	4.8	5.0	4.8	4.0	3.2	2.8	3.m	4.0	6.2	6.0	6.0	5.0
Regenmesser		-	-	-	-	-	-	-	-	-	-	-	-	-	-	-	-	-	-	-	-	-	-	-	*
Sonnenscheindauer in Min.		-	50	60	60	60	60	60	-	-	-	-	-	-	-	-	-	-	-	-	-	-	-	-	-

AUFSTIEGE

STATION Wind in m./S.	Seehöhe	Zeit	Boden	200	500	1000	1500	2000	2500	3000	3500	4000	4500	5000	Bemerkungen
						Heute morgen:									Sichtw. bis Kilom.
Rostock Drachen abzug.	37m	8a	1.7° 87%	-1.0° 90%	900 -3.7° 95%										
"	"	"	NE:E 2	E 15	E 20						sehr eben,	eben, sehr			" " 20 "
"	"	9a	NE 2	ENE 7	E:N 18	E:N 18	E:N 16				sehr eben	eben, sehr	1500 m		" " 10 "
Leipzig		7a	NE:E 3	NE:E 4	1200 NE:E 6										" " 10 "
Dresden		7a	SSE 1	SE:S 2	SE:E 2	1000 SE 3					mit. a. sehr	unsere	Wolkengrenze 4900 m		" " 4 "
Cranwell		2a	"	ENE 4	E:S 5	E 6									
Calshot		"	"	ENE 13	ENE 13										
De Bilt	25 m	8a	NE 3	"	"	"	ENE 11	NE:E 11	"	NE 12					
Cranwell		"	N 3	E:S 5	E:N 9	NE:E 10									
Lympne		"	"	NE:N 9	N 9										
Kasdhan		"	N 3	N 3	SSE 3	S:E 3	S 8	S:W 11							
Malta		"	S:W 3	S:W 12	SW 12	SW 13									
Lindenberg	122 m	8a	300 -0.6° 97%	800 -2.6° 98%	800 -3.0° 98%	1700 -2.7° 98%	900 -3.8° 99%	1000 -1.6° 97%	1500 -1.6° 97%			Schneedecke			
"	"	"	ENE 6	E:S 11	E:S 12	E:S 12	ESE 9	SE:E 9	SE:E 9						
						Gestern nachm. u. abend:									
Lindenberg	122 m	1p	NE 9	E 15	E 14	800 E 10	E 16	E 16	E 15			ei. ei.-	sh		
Dessau		2p	ENE 5	NE 6	NE 7	E 12						ei. sh.			
Valencia		"	"	S 11	S 11	S 10									
Frankfurt a/M.		"	NE 7	NNE 10	NE 14	E 15	E 17	E 16	2700 ENE 16			ei. sh.	ei.		
Helgen		"	"	"	SE:S 12	E:N 17	E 17								
De Bilt	25 m	"	"	"	E 10	E 19	E 19				1000 S -17.0				
Duxford		11p	"	5° 65%	2° 75%	-1° -	-5° -	-8° -	11° -	-11° -		-	-	-21° -	
Renfrew		7p	"	"	SW:S 12	SW 12	SW:S 11								
Shotwick		"	"	"	SE 7	SE 8	ESE 3	E:N 4							
Andover		"	"	NE 10	"	ENE 12	E:N 13	NE 13							
Lympne		"	"	NE 16	"	ENE 20	ENE 14								
Romilly		"	"	"	NE 18	ENE 19	E 14								
Lille		"	"	SW 7	NE 8	NE 8									
Tanro		"	"	W:N 6	WNW 7										
Antibes		"	"	"	NW:W 13	NW:W 9	NW 9	NW:W 7							
Perpignan		"	"	"	S:E 1	E:N 1	E:S 7	SE 10							
Tarent		"	"	"	SSE 10	S:E 11	SSE 12								
						Nachträge vom 12. Nov. 1925:									
Lindenberg	122 m	9a	NE 7	ENE 14	ENE 14	E 9	ENE 10	E 10	ENE 9	NE 8	2200 SW 1	600 W 6	SW 10	5800 SW 10	6700 SW 11 ei. sh
Bremen		12m	ENE 2	ENE 6	ENE 7	ENE 10	ENE 15	ENE 13	E 11						
Königsberg		"	ESE 2	"	ENE 3	NE 6	E 2	NNW 2	WNW 1	NW 2	Stille	NE 2	NW 3	WNW 6	6000 7000 8200 1300 W 16 W 28 NW 24 sh-ei
Leipzig		"	NE 9	NE 9	ESE 10	E 25	1400 E 20			a. sh	2392 m				
Duxford		9a	"	2.2° 75%	1.7° 85%	-1.1° -	-3.9° -	-7.8° -	-10.0° -	-11.1° -	-	-14.4° -	-	-20.0° -	
Linköping		8a	"	100 WSW 7	W 14	WNW 9	1400 NW 8	1600 NNW 9							
"		"	"	-4.2° 84%	-6.7° 74%	"	-7.5° 76%	-6.5° 38%	"	3200 -10.1° 20%					
Haldem		"	"	1° 45%	-0° 35%	-3° 25%	-6° 25%	-10° 25%	-13° 15%	-14° 15%	-	-17° 15%			
De Bilt	25 m	"	"	-2° 85%	-2° 75%	-2° 55%	-5° 55%	-9° 55%	-11° 55%	-12° 45%	-	18° 35%			
Stockholm		"	"	W 9	NNW 9	WNW 9	WNW 12								

Tag 13. Nov. 25

MORGEN

STATION	Luftdruck	Wind	Wetter	Temperat.	Luftdruck Charakter. u. Änder.	W	Stärke in km	Wolken (in Zehntel)	Rel. Feucht	Niederschlag	Minimum	Seegang
Wien	766.4	SE 1	bd.	3	/+0.3				28	2	-	
Lesch	64.8	NE 1	11	1	— 0.0	2	2	10 str	9	0	1	-
Lem	61.1	NE 1	11	1	— 0.0	2	2	10 str	9	0	1	-
Graf	63.6	NE 1	11	4	\ 0.0	2	10	10 str	7	0	4	-
Aggano	63.1	N 1	01	4	— 0.0	6	20	6 a str	7	2	4	-
Ekler	65.2	ENE 6	11	3	\ -1.0	0	50	7 z [illegible]	8	0	-	IV
Haslingen	69.0	WE 3	11	-1	\ -1.0	1	10	10 str	8	0	-	V
Utrecht	67.5	NE 2	12	-2	\ -1.5	1	20	10 strm	8	0	-3	-
Kopenhagen	71.8	ENE 3	01	1	\ -2.0	0	20	4 strm	7	0	-	I
Aagen	70.7	SSW 2	11	2	\ 0.0	1	10	8 strm	9	0	-	I
Stockholm	74.3	S 1	20	1	\ -0.5	5	50	5 mi	0	1	-	II
Varvandshuk	71.3	ESE 1	01	-5	\ -1.0	0	20	2 [illegible]	-	0	-	I
Hammershus	70.2	E 5	11	3	\ -1.5	1	50	6 en	7	0	-	IV
Abisko	55.4	NNW 2	50	4	W +1.0	6	20	10 6 [illegible]	8	3	1	-
Esperanda												-
Bostasle	63.9	SW 1	00	3	/+1.0	1	750	4 3 [illegible]	7	0	3	-
Oesersund	69.1	E 1	01	-3	/+0.5	1	750	3 str	7	0	-4	-
Sundsand	67.3	Stille	01	-2	/+0.5	1	750	5 3 [illegible]	8	0	-	V
Lecka	70.3	WE 1	11	-14	/ 0.0	2	750	8 strm	9	0	-16	-
Karlstad	71.1	W 2	12	-4	— 0.0	1	-	10 mi	9	0	-8	-
Stockholm	71.1	WSW 2	10	1	\ -1.0	2	10	10 [illegible]	9	6	-3	-
Jonköping	72.9	SW 1	11	-5	\ -0.5	1	10	8 sw	9	0	-6	-
Wisby	73.0	S 2	01	-0	\ -0.5	1	50	1 cu	8	0	-	I
Kalmar	72.7	NNE 2	01	-5	\ -1.0	0	-	1 strm	0	0	-	I
Gallivare	56.9	NW 1	11	4	/+1.0	2	750	10 strm	9	0	2	-
Karlshamm												-
Bjuröklubb	62.6	WSW 4	11	4	/+1.0	2	750	10 mi	-	1	-	V
Quade Hook												-
Spitsbergen	53.6	Stille	00	-11	— 0.0	0	750	wolkenl.	7	0	-	-
Ingö	52.1	ESE 5	71	0	\ 0.0	7	20	10 mi	9	0.6	-	I
Valdersund	65.6	SSW 3	00	3	— 0.0	1	20	4 strm	7	0.1	-	IV
Khan	67.6	S 7	11	6	\ +0.5	1	50	9 7 a [illegible]	7	0	-	V
Lister	70.5	E 2	02	2	\ -1.0	1	50	5 + [illegible]	8	[illegible]	-	III
Bären-Insel	51.5	S 7	11	-2	\ -1.0	2	4	10 3 [illegible]	9	0	-	I
Andönes	52.6	SW 7	45	7	/+1.0	6	10	10 mi	9	22	-	V
Röst	56.9	SW 7	54	7	/+1.0	6	20	10 8 [illegible]	9	8	-	VI
Jan Mayen	26.1	S 9	60	-1	\ -1.5	6	-	10 mi	9	5	-	VI
Färder	69.3	WSW 2	10	2	\ -0.6	1	50	7 + [illegible]	-	0	-	I
Vardö	55.2	N 1	11	-2	/+1.5	7	750	6 strm	8	[illegible]	-	-
Brönnö	64.3	SW 6	44	6	/+0.0	6	20	10 mi	0	1	-	-
Obidre	69.7	SSW 3	11	5	\ -0.5	1	750	6 cm	7	0	-	III
Dombas	69.1	Stille	11	-4	\ -0.5	0	0.05	7 str	8	0	-8	-
Helsingfors												-
Yrss	66.2	SW 5	10	3	/+0.5	1	750	10 [illegible]	8	0.2	2	-
Knopio	64.3	W 7	00	1	/+1.5	0	20	2 mi	8	12	-1	-
Dorpat	73.7	SW 2	11	-4	— 0.0				0	1	-3	-
Riga	74.5	S 2	01	-5	— 0.0	1	10	1 str	0	0	-0	-
Warschau												-
Lemberg												-
Pinsk												-
Wilna												-
Krakau												-
Posen												-
Prag	66.9	SSW 1	11	0	W +0.5	7	4	10 str	0	2	-0	-
Eger	66.3	ESE 1	11	-1	W 0.0	7	4	10 str	0	2	-3	-
Preßburg	65.2	NW 1	11	5	\ 0.0	6	10	10 str	0	[illegible]	4	-
Kaschau	67.1	N 2	11	5	/+1.0	1	20	8 3 strm	9	0	3	-
Olmütz	66.6	Stille	29	2	/+1.5	6	1	Nebel	0	2	2	-
Budapest	65.7	Stille	bd.	8								-
Belgrad	64.3	SE 5	12	14	/+0.5	0	50	10 str	8	0	13	-
Serajewo	63.2	E 2	12	14	\ -2.0	6	0.05	7 2 [illegible]	7	0	12	-
Agram												-
Sofia	68.7	Stille	bd.	7	/+0.3					0	7	-
Athen												-
Kandia												-
Cagliari	62.6	NNW 2	10	9	\ -0.5	2	4	9 mi	9	0	7	-
Livorno	60.5	NNE 7	01	8	\ -0.5	1	20	5 [illegible]	8	-	-	V
Ancona	60.3	NE 3	11	11	— 0.0	6	20	9 6 [illegible]	8	0	-	-
Neapel	61.1	NW 2	11	12	W 0.0	2	10	9 2 [illegible]	8	0	-	IV
Palermo												-
Malta												-
Valent												-
Madrid												-
Cadix	57.5	SSW 2	12	21	/+0.5	1	20	10 str	9	0	-	I
La Coruña												-
Lissabon												-
Malaga												-
Algier												-
Gibraltar												-
Cap Machal												-

STATION	Luftdruck	Wind	Wetter	Temperat.	Luftdruck Charakter. u. Änder.	W	Stärke in km	Wolken (in Zehntel)	Rel. Feucht	Niederschlag	Minimum	Seegang
Rochefort	7					-			-		-	
Bayonne						-			-		-	
Bordeaux	63.5	Stille	11	2	— 0.0	-	0.5	10 sw	-	0	2	-
Clermont	63.5	Stille	11	1	— 0.0	-	1	10 sw	-	[illegible]	1	-
Dijon	63.9	Stille	11	1	\ 0.0	-	2	10 a sw	-	0	1	-
Calais	65.4	ENE 2	11	-1	\ -1.0	-	10	7 a sw [illegible]	-	0	-	I
Brest	64.4	WE 2	11	4	\ -0.0	-	20	8 [illegible]	-	0	2	-
Paris	65.4	NE 1	11	-0	\ -0.5	-	4	10 a [illegible]	-	1	-1	-
Perpignan	61.6	NW 2	11	4	\ 0.0	-	20	10 sw	-	0	2	-
Rennes	65.5	N 2	11	-1	\ -1.0	-	10	8 a [illegible]	-	0	11	-
Straßburg						-			-			-
Toulouse	64.0	WNW 1	11	2	W 0.0	-	4	9 a [illegible]	-	0	0	-
Tours	65.0	NE 2	bd.	1	\ -0.5	-	1	10 a sw [illegible]	-	2	1	-
Ajaccio	57.6	Stille	11	10	\ -0.5	-	750	7 a [illegible]	-	0.1	-	V
Le Havre	66.8	SE 2	11	-1	\ -0.5	-	4	8 a [illegible]	-	0	-	V
Marignane	61.0	SE 1	11	0	— 0.0	-	10	7 a [illegible]	-	0	0	-
Nancy	64.4	ENE 1	11	-1	\ -0.5	-	4	9 [illegible]	-	0.1	-2	-
Lerwick	64.1	S 2	30	8	[illegible] 0.0	1	20	10 5 [illegible]	8	[illegible]	-	-
Renfrew	68.6	ENE 1	26	-2	\ -0.5	3	1	10 sw	0	0	2	-
Cranwell	69.9	N 2	26	-3	\ -1.0	3	1	5 [illegible]	0	0.1	3	-
Scilly											-	
Wick	65.3	SW 3	11	6	\ -0.5	1	50	8 [illegible]	8	0	-	V
Malinhead												-
Tynemouth	70.3	SW 1	15	-1	\ -1.0	3	10	7 cumi	0	0	-	V
Pembroke	68.2	SE 2	02	2	\ -1.0	0	50	3 cu	9	0		I
Roches Point	67.8	SE 3	11	8	\ -0.5	1	50	9 strcu	7	0	-	III
Croydon	67.9	Stille	11	1	\ -1.0	2	4	10 sw	9	0	0	-
Aberdeen	67.7	SSW 3	01	1	\ -1.5	0	4	wolkenl.	8	0	-	V
Valentia	66.5	SE 3	11	9	\ -1.0	2	20	10 [illegible]	8	0	-	III
Plymouth	67.7	Stille	01	0	\ -1.0	0	50	1 cu	8	0	-	V
Guernsey	65.6	E 4	12	7	\ -1.0	1	50	9 a [illegible]	7	0	-	III
Stornoway	62.8	S 4	51	8	\ -0.5	6	10	10 sw	9	4	-	III
Holyhead	68.9	SE 1	02	2	\ -1.0	0	20	1 strcu	8	0	-	V
Donaghadee	67.9	SW 1	00	0	\ -1.0	0	50	4 sw	9	0	-	V
Yarmouth	68.6	E 4	12	4	\ -1.0	1	20	7 strcu	7	0	-	I
Blacksod	63.9	S 6	55	9	\ -1.0	6	10	10 sw	7	10		VII
Calshot	67.6	NNE 3	11	1	\ -1.0	2	10	10 strcu	7	0		V
Thorshavn	59.9	W 4	00	6	/+1.0	6	20					
Seydisfjord	45.8	SW 5	00	6	/+1.5	0	0.05					
Acureyri	42.7	S 4	01	3	/+2.0	1	2					
Isafjord	44.8	W 2	61	0	[illegible] +1.0	7	10					
Reykjavik	44.1	SW 4	01	2	/+0.5	1	—			0.1		
Vestmannö	49.6	SW 3	79	1	W +1.0	5	750					
Alexandrovsk	55.4	Stille	bd.	-4	/+1.3					0		
Archangelsk	52.9	WNW 4	bd.	0	\ -0.4					2		
Ust-Zylma	49.2	WSW 2	[illegible]	-8	\ -0.5					0		
Matochkin-Sharr	43.7	NNE 8	bd.	-10	/+0.9					9		
Dickson	51.5	SSE 4	bd.	-6	/+0.4					0		
Petersburg	68.9	W 4	bd.	1	\ -0.3					0		
Tscherdyn	53.8	NW 6	bd.	-12	/+1.7					1		
Moskau												
Kasan	66.8	WNW 3	bd.	-5	/+2.0					0		
Kiew	75.8	E 2	bd.	1	/+0.1					0		
Ufa	58.3	WNW 7	bd.	-2	/+0.9					3		
Saratow	73.4	WNW 7	bd.	-2	/+2.0					0		
Orenburg	62.7	NW 3	bd.	0	/+1.1					1		
Odessa	71.9	NE 7	≡	10	/+0.9					1		
Sewastopol												
Astrachan	70.2	NNW 3	bd.	4	/+2.0					3		
Emba												
Batum												
Baku	68.8	—	≡	10	/+0.6					0		
Tobolsk	42.6	WNW 3	bd.	-4	\ -1.0					5		
Omsk	42.0	S 3	bd.	3	\ -5.5					10		
Tashkent	71.8	NE 1	bd.	5	/+0.1					0		
V. Imbatskoe												
Tomsk	55.2	S 1	[illegible]	-3	\ -2.2					0		
Irkutsk	68.2	NW 3	bd.	-8	/+3.0					2		
Jakutsk	61.4	N 2	00	-29	\ -0.4					0		
Wladivostok	63.9	NNE 4	00	-7	— 0.0					0		
Tanger												
Agadir												
Bou Denib												
Oran												
Algier												
Setif												
Tunis												
Aleppo												
Beyruth												

NORD-AMERIKA 2 UHR NACHTS

	Luftdr.	Wind		Luftdr.	Wind		Luftdr.	Wind		Luftdr.	Wind		Luftdr.	Wind
Cap Johns	68	SW 3	La Paz	51	N 2	Bermuda	64	SE 4	Duluth	58	NE 1	Tatoosh	61	S 4
Sydney	68	SW 2	Edmonton	59	W 1	Key West	51	S 1	Huron	56	W 1	San Francisco	65	W 1
Sable Point	66	SW 1	Nantucket	62	SE 3	Little Rock	57	SW 3	Salt Lake City	64	NE 2	San Diego	64	SW 1
Fort Brom.	54	E 2	Washington	74	E 2	Nashville	54	SW 4	Helena	61	SW 1	Forth Worth	61	W 1
Red River	54	Stille	Hatteras	62	S 5	Cleveland	71	SE 5	Denver	60	NW 1	El Paso	62	W 1
Winnipeg	56	NW 2	Charleston	58	W 4	Chicago	74	N 3	Roseburg	65	E 2	Belle Isle	62	W 5

STATION	GESTERN NACHMITTAG						GESTERN ABEND							STATION	GESTERN NACHMITTAG						GESTERN ABEND						
	Luftdruck	Wind	Wetter	Temperat.	W	Sichtweite in km	Luftdruck	Wind	Wetter	Temperat.	W	Sichtweite in km	Niederschlag		Luftdruck	Wind	Wetter	Temperatur	W	Sichtweite in km	Luftdruck	Wind	Wetter	W	Sichtweite in km	Niederschlag
Wien														Turin							762.1	W 3	32	8	1	0
Zürich	63.5	NE 2	11	2	2	20	65.6	NE 2	11	3	2	10	0	Genua							61.4	SW 3	01	7	1	50
Bern	62.3	NE 2	11	2	2	20	64.0	E 3	11	2	2	10	0.1	Livorno												
Genf	61.6	NE 2	11	4	2	20	63.5	N 2	11	4	2	4	0	Ancona							63.7	WSW 2	11		2	10
Lugano	59.0	SSW 1	81	10		20	61.8	SSW 1	82	8	6	4	4	Maddalena							62.3	NE 1	11		6	50
Helder	74.4	E 3	01	3	0	20	73.1	ENE 6	01	2	0	20	0	Messina												
Vlissingen	72.1	NE 4	00	3	0	20	71.3	NE 3	02	1	0	10	0	Tarent							62.8	SE 3	00		7	40
Utrecht	73.1	ENE 4	02	3	0	20	72.2	NE 5	00	-1	0	20	0	Venedig							62.4	E 2	00		7	40
Kopenhagen	74.0	ESE 2	01	4	1	20	76.2	Stille	01	1	1	10	0	Rom											0	40
Skagen	74.4	W 2	01	6	0	20	74.1	WSW 2	01	1	0	10	0	Malta												
Hanstholm							74.8	S 1	30	4	5	50	X	Madrid	61	NE 3	½bed	6			61	SW 3	½bed	6		
Skagen	76.2	S 2	00	4	0	50	75.2	SSE 1	00	-1	0	50	0	La Coruña							65.3	NNE 2	01			
Hammershus	76.6	NE 2	01	3	0	50	75.8	NE 2	01	1	0	50	0	Mahon	59.3	W 1	½bed	14								
Abisko	48.6	W 4	61	3	6	10	51.7	NW 2	50	2	6	50	0.3	Malaga							56.6	SSE 1	11			
Haparanda	56.8	W 3	12	1	1	>50	54.6	SW 3	11	2	6	X	⊘	Horta							67.5	SW 2	12	9	2	20
Siensele							58.8	W 6	11	4	2	≥0	0	Rochefort												
Oestersund	66.0	S 4	76	2	2	50	62.0	W 4	11	4	1	X	⊘	Bayonne	62.8	NE 1	11	7		20	64.2	NE 4	11	7		20
Hernösand	65.8	W 2	11	-1	1	>50	65.6	W 2	11	-2	6	>50	⊘	Bordeaux	64.2	NNE 2	11	4		4	64.4	NNE 2	00	3		4
Särna	69.9	Stille	12	-10	0	>50	70.4	Stille	11	1	2	X	0	Clermont	62.8	N 2	11	2	-	4	63.1	Stille	11	2		2
Karlstad	74.3	"	02	-4	0	X	73.1	"	00	7	0	X	0	Dijon	63.9	NE 2	11	3		4	64.3	ENE 3	11	1		2
Stockholm	73.8	WNW 1	02	-2	0	10	73.6	WSW 1	00	2	2	10	0	Calais	71.9	E 4	00	2		50	70.2	ENE 6	11	0		50
Jonköping	75.8	SW 3	00	0	1	20	75.5	SW 3	01	-2	0	X	0	Brest	69.3	ENE 4	01	9		20						
Wisby	75.6	WSW 3	01	4	1	>50	75.8	SW 3	02	5	6	>50	0	Paris	67.7	NE 4	11	3		10	67.5	ENE 3	01	1		10
Kalmar	76.4	WSW 2	01	3	0	X	75.9	WNW 1	01	-1	0	X	0	Perpignan												
Gällivare	52.6	SSW 5	11	1	1	>50	52.5	Stille	55	3	6	10	0.6	Rennes	65.8	N 3	00	6		20	67.8	NNE 2	00	2		10
Karlshamn														Straßburg	66.9	NE 5	60	2		10	66.4	NE 4	60	1		2
Björöklubb	60.8	WSW 4	11	2	2	>50	58.8	SW 6	11	3	2	>50	0	Toulouse	62.5	N 3	11	8		50	63.7	NW 2	11	4		20
Quade Hook														Tours	66.3	NE 4	50	3		2	65.3	NE 3	11	3		2
Spitzbergen	50.2	SE 7	11	-7	2	50	52.0	ESE 1	11	-8	2	50	0	Ajaccio	58.5	Stille	00	17		>50	58.9	Stille	11	14		50
Jugö	48.1	ESE 11	61	-0	7	20	48.6	NE 5	17	0	7	50	0.4	Le Havre	62.5	ENE 5	00	4		50						
Valdersund	65.2	WSW 6	50	6	6	10	65.2	WSW 6	40	6	6	10	2	Marignane	58.3	NW 2	11	10		20						
Kinn	70.3	S 8	50	6	6	10	69.7	WSW 8	50	6	5	20	0.5	Nancy	66.4	ENE 3	60	0	-	10						
Lister	74.9	E 1	13	-4	5	50	74.0	WSW 4	00	4	5	50	0.6	Lerwick	67.9	SSW 3	01	8	1	50	66.5	S 2	01	7	1	50
Bären-insel	45.7	SW 1	11	-4	2	4	51.3	SSE 7	11	-3	2	4	0	Renfrew	63.4	SSE 2	04	7	3	4	71.8	S 1	00	3	0	10
Andänes	47.7	SW 4	41	4	6	10	48.1	WSW 4	41	6	6	10	1.4	Cranwell	74.2	ENE 2	11	7	0	10	73.5	ENE 2	01	2	0	4
Röst	50.5	WSW 6	54	7	6	1	53.7	SW 7	55	7	6	10	11	Scilly	71.6	E 5	01	10	0	20	70.6	E 4	01	7	0	50
Jan Mayen	41.9	E 2	51	2	6	1	39.3	E 2	51	1	6	X	1	Wick							67.3	SSW 4	01	7	0	50
Färder	73.8	SSW 2	01	-3	0	50	71.5	SW 3	01	5	0	50	0	Malinhead	76.3	S 5	01	9	0	20	69.1	SSE 5	02	5	0	20
Vardö	45.8	WNW 2	11	-2	5	>50	48.5	W 2	61	-2	5	4	2	Tynemouth	74.3	Stille	26				73.4	SW 1	24	3	4	7
Brönnö	53.8	SW 6	55	6	6	4	61.9	SW 6	56	7	6	20	2.5	Pembroke	72.4	SE 3	01	8	0	50	71.6	SE 3	01	6	0	50
Utsire	73.1	SW 4	12	7	6	50	72.8	SSW 3	10	6	1	>50	0.3	Roches Point	71.8	SE 4	11	8	2	20	71.8	SE 4	00	9	1	50
Dombas	63.9	Stille	11	-3	7	50	69.8	Stille	10	-4	1	>50	⊘	Croydon	72.5	ENE 3	12	6	3	10	71.8	ENE 3	01	2	1	4
Helsingfors	71.8	W 1	01	2	0	>50								Aberdeen	71.9	SW 3	01	6	0	10	71.5	SSW 2	24	5	0	10
Vasa	65.9	SW 5	22	9	2	>50								Valentia	70.4	SSE 4	11	11	0	20	68.3	S 3	11	8	1	20
Kuopio	64.8	SW 5	12	-3	1	50	61.6	ESE 6	00	-2	0	4	0	Plymouth	72.0	E 4	01	7	0	50	71.1	NE 3	01	5	0	10
Dorpat	74.4	W 2	01	0			74.8	SW 2	01	-3			0	Guernsey	68.8	E 5	00	7	0	50	69.1	E 6	02	8	0	20
Riga	75.9	SW 3	01	2	1	20	76.3	SW 2	00	-4	1	20	5	Stornoway	73.4	SSW 5	57	8	6	44	65.4	SW 6	11	8	1	20
Warschau	74.0	ESE 3	12	2	1	20	74	ESE 3	½bed	2				Holyhead	73.5	SE 3	01	8	0	44	72.8	SE 1	01	4	0	20
Lemberg	72.0	NE 3	41	1	6	1								Donaghadee	72.7	S 2	01	9	0	50	71.5	S 2	00	4	0	50
Pinsk	76.6	NE 1	11	1	2	2								Yarmouth	73.7	E 4	01	7	0	20	72.4	E 5	01	6	0	20
Wilna	76.4	NNW 1	09	1	0	X								Blacksod	68.8	S 7	11	9	0	50	67.1	S 7	12	10	1	50
Krakau	67.9	E 7	11	2	2	10								Calshot	72.3	ENE 5	01	8	0	10	71.5	NNE 4	01	4	0	10
Posen	74.0	NE 5	12	-2	1	20								Thorshavn	56.8	SSW 7	35	9	5	10	54.9	SW 7	55	8	6	4
Prag	65.8	NE 4	66	0	7	1	66.3	NE 2	67	0	7	1	1.6	Seydisfjord	38.9	Stille	12	9	1	44	32.4	W 8	10	10	1	4
Eger							66.8	NE 2	61	-1	7	1	3	Acureyri	35.7	-	27	5	4	005	29.1	W 4	01	6	1	2
Preßburg	59.9	NNW 2	11	7	6	>50	62.2	WSW 3	40	5	6	1	1.3	Isafjord	37.2	N 2	55	3	1	20	32.9	N 4	71	1	7	20
Kaschau	64.8	NNW 6	11	6	5	50	65.0	W 4	12	5	5	10	0.4	Reykjavik							36.8	W 8	55	5	8	2
Olmütz	64.2	E 4	71	1	7	10								Vestmannö	34.7	S 7	35	7	7	20	37.7	W 6	35	3	5	50
Budapest	74.1	W 1	klar	8										Alexandrovsk							57.0	SW 3	Schnee	-7		
Belgrad	59.2	SE 4	00	21	1	50								Kantalask							53.0	SE 3	"	3		
Serajewo														Kem							56.2	W 4	bed.	-3		
Agram	69.5	SSW 1	40	9	6	2								Archangelsk							54.6	WNW 3	Schnee	-5		
Sofia														Mezen							52.1	S 2	bed.	-8		
Athen														Pietsen							50.6	NE 1	½bed	-21		
Korfu														Obdorsk							52.4	E 1	Schnee	-10		

SCHIFFSMELDUNGEN

Datum	Zeit	Breite	Länge v. Gr.	Luftdruck	Wind	Wetter	Temper. Luft	Temper. Wasser	W	Sichtweite in km	Wolken (in Zehnteln)	Seegang	Dünung aus
12. 11.	2 p	48.6	30.5 w	70	NNW 5	40	8	12	6	20	8	III	NW
" "	"	50.7	18.7 w	64	S 7	50	11	12	2	20	10	III	S
" "	"	55.1	38.3 w	59	W 5	17	4	8	7	20	6	II	NW
" "	"	54.6	04.8 E	75	SSE 2	00	11	11	X	>50	3	1	—
" "	7 p	55.3	35.6 w	60	W 6	12	6	8	7	50	8	II	W
" "	2 a	47.5	35.7 w	67	NW 6	11				20		III	W
" "	7 a	46.8	10.7 w	67	S 7	12				50		III	S
" "	7 a	48.2	33.4 w	65	NW 5	11				50		III	NW
" "	7 p	55.3	05.7 w	73	SSE 2	01	7	11	1	>50	10	1	—
" "	7 p	55.8	11.2 w	61	NW 4	50	8	11	6	10	10	1	S
" "	7 p	57.1	16.1 w	65	S 6	55	10	11	6	20	10	II	S
" "	7 p	41.4	28.4 w	62	NNW 4	00	9	12	5	50	3	II	NW
" "	7 p	49.3	18.3 w	64	SSE 6	16	11	13	6	20	10	V	S
" "	7 p	48.4	31.4 w	71	NW 3	00	9	13	5	50	4	1	NW
" "	2 p	49.7	18.8 w	65	WSW 6	11				10		1	SW
" "	7 p	49.8	15.8 w	70	W 5	07				8.2		V	—
" "	8 a	47.4	35.6 w	70	NW 4	30				50		1	NW
" "	8 a	48.2	33.1 w	69	NW 5	11				50		III	NW
" "	2 a	49.1	24.7 w	61	WSW 5	41				4		5	—
" "	8 a	49.6	27.3 w	61	WSW 5	42				4		1	S
" "	2 p	48.6	30.5 w	70	NW 6	48				20		III	NW
" "	2 p	50.7	18.7 w	64	S 7	50				20		III	S
" "	7 p	51.1	161. w	65	S 6	54				30		VI	SW

Datum	Zeit	Breite	Länge v. Gr.	Luftdruck	Wind	Wetter	Temper. Luft	Temper. Wasser	W	Sichtweite in km	Wolken (in Zehnteln)	Seegang	Dünung aus
13. 11.	2 a	49.7	25.6 w	70	NNW 4	00	6	12	5	50	1	1	NW
" "	"	49.8	11.8 E	66	WSW 4	07				0.2		III	NW
" "	7 a	55.5	29.7 w	58	SW 6	40	8	10	5	20	8	III	SW
" "	8 a	49.7	12.8 w	62	SSE 4	11	6	12	6	20	10	5	S
" "	2 a	55.7	32.6 w	59	WSW 5	00	7	10	5	20	6	3	W
" "	2 a	44.5	47.7 w	73	SE 2	01	9	8	X	50	6	1	S

WETTERBERICHT
DER
DEUTSCHEN SEEWARTE

JAHRGANG 50 , Nr. 318. VERLAGSORT HAMBURG Sonnabend, den 14. November 1925

Mitteleuropäische Zeit — **Luftdruck** reduziert auf 0°Temperatur, Meeresspiegel und Schwere in 45° Breite — **Temperatur** in Celsius-Graden — **Windstärke** nach Beaufortskala (12 = Orkan) — **Wetter:** 00 bis 09 wolkenlos bis halb bedeckt; 10 bis 19 halb bis ganz bedeckt; 20 bis 29 Dunst oder Nebel; 30 bis 39 Schauer; 40 bis 49 Rieselregen; 50 bis 59 sonstiger Regen; 60 bis 69 Schnee; 70 bis 79 Graupel oder Regen und Schnee gemischt; 80 bis 89 Hagel; 90 bis 99 Gewitter — W = Witterungsverlauf seit der letzten Beobachtung: 0 = wolkenlos bis halb bedeckt, 1 = wolkig, 2 = anhaltend **ganz** bedeckt, 3 = Dunst oder **Nebel**, 4 = dichter Nebel, 5 = Schauer, 6 = Regen oder Rieselregen, 7 = Schnee, 8 = Graupeln oder Hagel, 9 = Gewitter — **Relative Feuchtigkeit:** 0 = 95 bis 100 %, 1 = 90 bis 94 %, 8 = 80 bis 89 %, 7 = 70 bis 79 %, 6 = 60 bis 69 %, 5 = 50 bis 59 %, 4 = 40 bis 49 %, 3 = 30 bis 39 %, 2 = 20 bis 29 %, 1 = 10 bis 19 %

GESTERN NACHMITTAG 2 UHR

DEUTSCHE STATIONEN	Uhrzeit	Luftdruck	Wind	Wetter	Temperat.	Luftdruck Charakter. u. Änder.	W	Sichtweite in km	Wolken (in Zehntel)	Rel. Feucht.	Seegang	Wolkenhöhe
Borkum	2	765.8	E 2	80	4	\ −2.5	8	20	10 wi	9		6
Helgoland	2	—	ENE 4	bedeckt	—						W	
Altenwalde	2	65.5	E 2	39	—	\ −1.5	5	4	10 wi	0		3
Bremen	2											
Hamburg	2	65.1	ESE 3	71	0	\ −2.0	7	2	10 wi	8		4
Kiel	2	66.2	ENE 2	12	2	\ −2.0	6	—	10 sfr	3		5
Warnemünde	2											
Swinemünde	2	65.9	SE 1	11	1	\ −1.5	7	4	10 sfr	9		4
Rügenwaldermünde	2											
Danzig	2	67.7	ESE 2	41	1	\ −2.0	6	4	10 wi	9		4
Königsberg	2	70.7	ESE 3	11	0	\ −1.0	7	0.2	10 sfr	9		3
Memel	2	72.1	SE 1	12	0	\ −1.0	7	2	10 a-sfr	8		4
Aachen	2¹⁴	64.2	N 1	60	−1	\ −1.0	7	4	10 wi	0		3
Löwingen	2											
Hannover	2											
Magdeburg	2	65.0	SE 1	11	1	\ −1.0	7	4	10 wi	8		3
	2											
Dresden	2⁰⁰	65.2	SE 4	12	2	\ −1.0	1	20	6 3 sfr-em	7		6
Berlin	2	65.2	SE 1	27	2	\ −1.0	7	2	10 sfr	9		3
Grünberg in Schles.	2											
Breslau	2	65.8	SE 2	27	2	\ −1.0	4	2	10 sfr	9		0
Frankfurt a. M.	2	64.1	ESE 1	11	1	\ −1.0	2	4	10 sfr wi	8		2
Karlsruhe	2											
Friedrichshafen	2											
Bamberg	2											
München	2	64.3	ENE 2	23	−1	\ −1.0	3	1	Nebel	0		2
Kahler Asten 852	2²⁰	—	SE 1	27	−4	\ −0.5	4	0.2	Nebel	0		0
Wasserkuppe (Rhön) 950	2¹⁵	6										
Feldberg im Taunus 801	2	6										
Brocken 1142	2¹⁵	6										
Fichtelberg 1213	2	6	SSW 4	11	−2	\ −0.5	3	0.5	8 2 sfr-sw	0		1
Zugspitze 2964	2	5										
Säntis 2500	2	5	S 3	01	−5	\ −0.5	1	10	5 sfr	2		6
Sonnblick 3106	2	5										

Seehöhe in Metern

GESTERN ABEND 7 UHR

Uhrzeit	Luftdruck	Wind	Wetter	Temperat.	Luftdruck Charakter. u. Änder.	W	Sichtweite in km	Wolken (in Zehntel)	Rel. Feucht.	Niederschlag	Maximum	Seegang	Wolkenhöhe
7	764.2	E 1	63	0	\ −0.5	7	10	10 wi	0	1	—	S	3
7	—	NE 4	Regen										
7	64.0	ESE 1	17	0	\ 0	7	4	10 sfr	0	0.6	2		5
7	63.9	SE 2	10	0	\ −0	2	10	8 sfr-em	0	0.2	1		4
7	64.4	SSE 2	11	0	\ −0	7	10	10 sfr	9	1	2		0
8	64.6	ENE 1	11	0	\ −0	6	—	10 sfr	9	1	2		3
8	64.1	E 1	11	3	— 0	2	4	10 wi	9	M	—	M	5
7	64.7	SSE 2	11	2	\ −1.0	1	—	10 sfr	9	1	2		4
7	65.9	ESE 2	bedeckt	1	\ −0.4	—	—		—	—	—	H	—
7	67.4	SE 3	11	1	\ −0.5	1	4	10 sfr	0	0	2		4
7	69.2	SE 2	11	1	\ −0.5	2	—	10 sfr	9	10	1		3
7	70.2	SE 3	12	0	\ −0	2	2	10 sfr	9	0		H	—
7	69.1	N 1	17	−2	\ −0	7	4	10 8 sfr	0	1	−1		3
7	65.9	E 1	60	−1	\ −0.5	7	0.2	10 wi	8	1	−0		5
7	64.1	E 1	12	−1	/ +0.5	7	4	10 wi	0	0.3	−0		2
7	64.5	S 1	10	1	\ −0	2	4	9 sfr-em	8	0.1	1		4
7	64.4	SSE 3	11	1	\ −0.5	1	2	10 7 sfr-em	8	0	2		5
7	64.6	Stille	29	2	\ −0.5	3	1	Nebel	9	0.2	2		2
7	66.2	E 3	51	2	\ −0.5	6	4	10 wi	0	0.5	2		5
7	64.7	Stille	27	2	\ −0	6	0.5	Nebel	9	0.5	2		0
7	63.9	Stille	11	1	— 0	2	—	10 5 sfr	8	0	2		3
7	62.9	Stille	21	2	— 0.5								
7	63.1	N 1	11	3	/ +0.5	2	10	10 sfr	5	0	5		5
9¹⁷	64.6	Stille	11	1	— 0	2	10	10 sfr	9	0.1	2		7
7	64.0	E 1	23	−1	— 0	3	1	Nebel	0	0	−1		2
7	—	SE 1	27	−4	— 0	4	0.05	10 sfr	0	0.2	−4		0
7	6												
7	5												
7	66.2	SW 4	27	−7	\ −0	7	0.2	Nebel	0	0.1	−6		0
7	65.2	SW 2	11	−2	— 0	0	1	1 sfr	0	0	−1		3
9⁰⁰	6 26.0	S 6	29	2	\ −0	6	0.05	Nebel	0	3	3		0
9¹⁸	527.2	S 3	01	−6	— 0	1	1	wolkenlos	9	0	28		0
7	5 58.6	WSW 2	00	−6	— 0	0	10	1 sfr-em 7 sfr	1	0	4		0
7	564.9	Stille	Regen	5							4		

Luftdruck der Bergstationen nicht auf Schwere und Meeresspiegel reduziert

KÜSTENSTATIONEN UND FEUERSCHIFFE

NACHMITTAG UND ABEND DES VORTAGES

List	2p: NW 3–4, bedeckt, gew. Sicht, See III
	7p: NW 2–4, " " " " mäßiger Regen, See III
Bülk	2p: 764.9, ENE 6, W, 4° Sicht 10 km, See V
	7p: 64.4, S 3, W, 10° " 20° " I
Arkona	2p: SE 4, bedeckt, See IV
	7p:
Außenjade	2p:
	7p:
Marienleuchte	2p: 770.5, ESE 4, W, 3° Sicht 5 Skm, See III
	7p: 67.5, ESE 4, " 2° " 50 " " III
Borkumriff	2p: 765.8, ENE 4, W, WT. 10°
	7p: 62.9, NE 4, W, 2° " See III, WT. 10°
Amrumbank	2p: NE 4, bewölkt, See III, LT. 3.8°, WT. 11.0°
	7p: ENE 4, bedeckt, " III, LT. 3.3°, " 10.7°
Adlergrund	2p: 5p: SE 4, wolkig, See IV, Sicht 12 Skm, LT. 3.8° WT. 7.0°
	7p: SSE 4, bedeckt, See IV, " 10 " "
Borkum	5p: 764.5, E 2, 63, 1°

HEUTE MORGEN

List	8a: S 2, bedeckt, gew. Sicht, See II
	11a: S 2–4, " " " " " III
Bülk	8a: 763.7, WNW 2, W, 0, Sicht 10 km, See 0
	11a: 63.7, WSW 3, W, 9° " 4 " " I
Arkona	8a: SW 2, bedeckt, See III
	11a: W 2, " " " III
Außenjade	8a: SW 4, bewölkt, See II
	11a:
Marienleuchte	8a: 768.2, Stille, W, 1° Sicht 4 km, See 0
	11a: 68.4, SW 2, W, 4° " 10 " " I
Borkumriff	8a: 761.7, NNE 1, W, 9°, See II, WT. 10°
	11a:
Amrumbank	8a: SSW 3, bewölkt, See III, LT. 2.8°, WT. 10.2°
	11a:
Adlergrund	8a:
	11a: W 2, wolkig, See III, Sicht 12 Skm, LT. 3.1°, WT. 7.0°
Borkum	11a:

HEUTE MORGEN 8 UHR

DEUTSCHE STATIONEN	Uhrzeit	Luftdruck	Wind	Wetter	Temperat.	Luftdruck Charakter. u. Änder.	W	Sichtweite in km	Wolken (in Zehntel)	Rel. Feucht.	Niederschlag	Minimum	Seegang	Wolkenhöhe
Borkum	8	762.9	WSW 3	11	1	/ +0.5	3	2	10 wi	8	1	—	W	5
Wilhelmshaven	8	63.5	SSW 3	11	−1	— 0	2	4	10 sfr	8	1	−1		5
Helgoland	8	64.2	SW 3	bedeckt	1								W	
Altenwalde	8	63.5	SW 1	11	−2	— 0	1	4	8 4 sfr-sw	9	0	−2		5
Bremen	8	64.4	SSW 1	11	−1	— 0	2	4	10 sfr	8	0	−1		4
Hamburg	8	64.4	WSW 1	11	−0	/ +0.5	2	2	10 sfr	8	0	−1		4
Groß-Borstel	8	1	Stille	15	−0		3	2	10 wi	9	1	−1		2
Kiel	8	64.7	S 1	11	0	/ +0.5	2	—	10 sfr	9	0	−1		3
Warnemünde	8	63.6	SE 1	11	3	— 0	0	0.5	9 6 sfr-em	9	0	—	H	—
Swinemünde	8	63.8	W 1	21	0	— 0	6	1	Nebel	9	1	−0		4
Rügenwaldermünde	8	63.8	S 2	bedeckt	2	/ 0	—	—		—	6	0	H	—
Danzig	8	62.8	ESE 1	41	3	\ −1.0	6	0.2	10 wi	0	4	1		3
Königsberg	8	64.0	SE 1	27	4	/ +0.5	4	0.2	Nebel	9	2	1		0
Memel	8	64.4	S 2	41	3	\ −1.0	2	1	10 a-sfr	9	1		H	—
Aachen	8	65.0	Stille	11	−2	— 0	1	4	10 sfr	0	0	−2		4
Löwingen	8	64.9	SW 1	11	−1	/ +0.5	2	0.2	10 wi	0	0	−2		4
Hannover	8	64.6	WNW 1	11	−0	/ +0.5	2	2	10 sfr	8	0	−1		2
Magdeburg	8	65.0	SW 1	27	−1	/ +0.5	4	0.5	Nebel	0	0	−4		2
	8													
Dresden	8⁰⁰	65.0	WSW 2	11	0	/ +0.5	2	2	10 sfr	0	0	−0		4
Berlin	8	64.8	NNE 1	25	1	/ +0.5	2	1	Nebel	9	0	1		3
Grünberg i. Schles.	8	63.3	W 1	27	1	/ +0.5	6	0.5	Nebel	0	2	1		3
Breslau	8	61.9	WNW 2	45	2	/ +0.5	6	2	10 sfr	0	9	2		0
Frankfurt a. M.	8	65.7	Stille	27	1	/ +1.5	3	0.5	Nebel	9	0	1		4
Karlsruhe	7²⁰	64.1	Stille	11	1	/ +0.5	3	1	10 sfr	0	0	0		4
Friedrichshafen	8	64.0	NNE 1	11	1	— 0	2	10	10 wi	3	0	1		5
Bamberg	8	65.2	NE 1	11	0	— 0	2	20	10 sfr	7	0	−0		2
München	8	64.5	Stille	11	−1	— 0	2	4	10 sfr	0	0	−2		3
Kahler Asten 852	8	—	WSW 3	11	−5	— 0	2	4	10 sfr	0	0	−5		1
Wasserkuppe (Rhön) 950	8	6												
Feldberg im Taunus 801	8	692.2	Stille	11	−4	/ +1.0	2	20	10 sfr	3	0	−4		6
Brocken 1142	8	690.9	WSW 3	27	−6	— 0	7	0.2	Nebel	0	0.3	−6		0
Fichtelberg 1213	8	656.3	ENE 2	01	0	\ +0.5	0	1	3 2 sfr-sw	5	0	−4		3
Zugspitze 2964	7⁰⁰	6 25.6	SSW 4	41	2	— 0	4	0.05	10 sfr	0	7	−9		0
Feldberg Schwarzw. 1493	7¹⁵	633.1	NE 1	05	−2	— 0	3	>50	4 sfr	6	0	−7		1
Säntis 2500	7¹⁶	527.3	SE 3	01	−6	— 0	1	10	wolkenlos	0	0	−8		0
Sonnblick 3106	8	558.5	SE 3	10	−4	— 0	5	10	7 sfr	0	1	−8		2
	8	564.2	Stille	4	3						15	11		—

Seehöhe in Metern

Luftdruck der Bergstationen nicht auf Schwere und Meeresspiegel reduziert

Nachdruck und Verwertung für öffentliche Vorhersage verboten!

Sonnabend, den 14. November 25

DEUTSCH

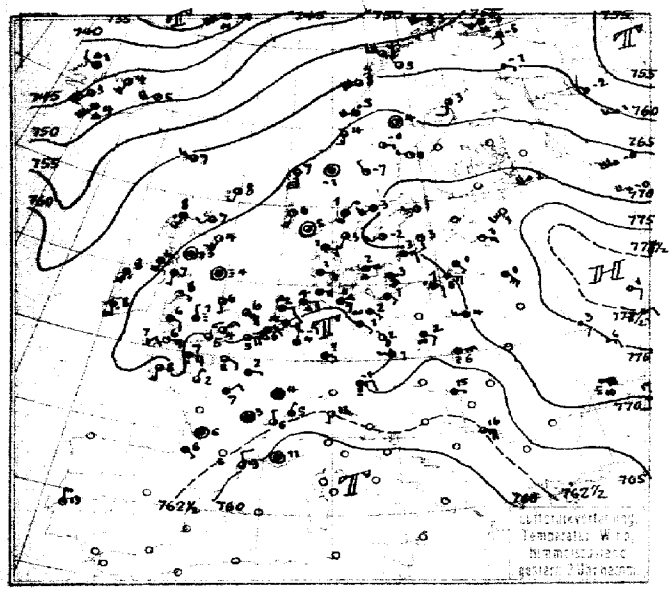

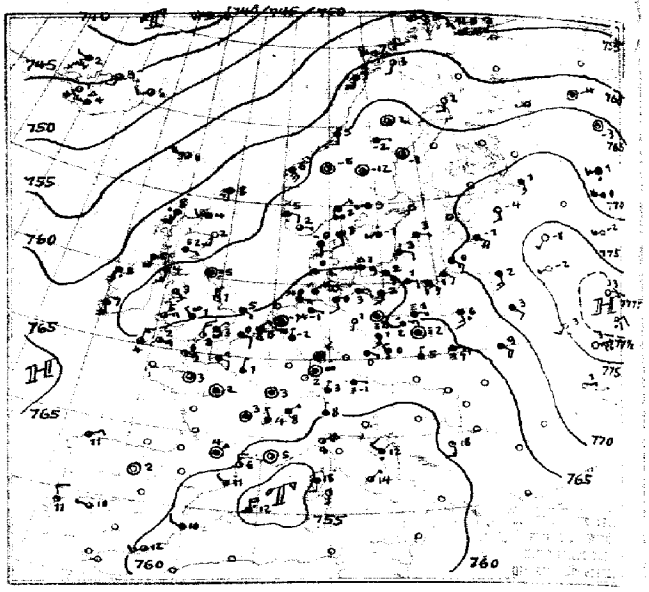

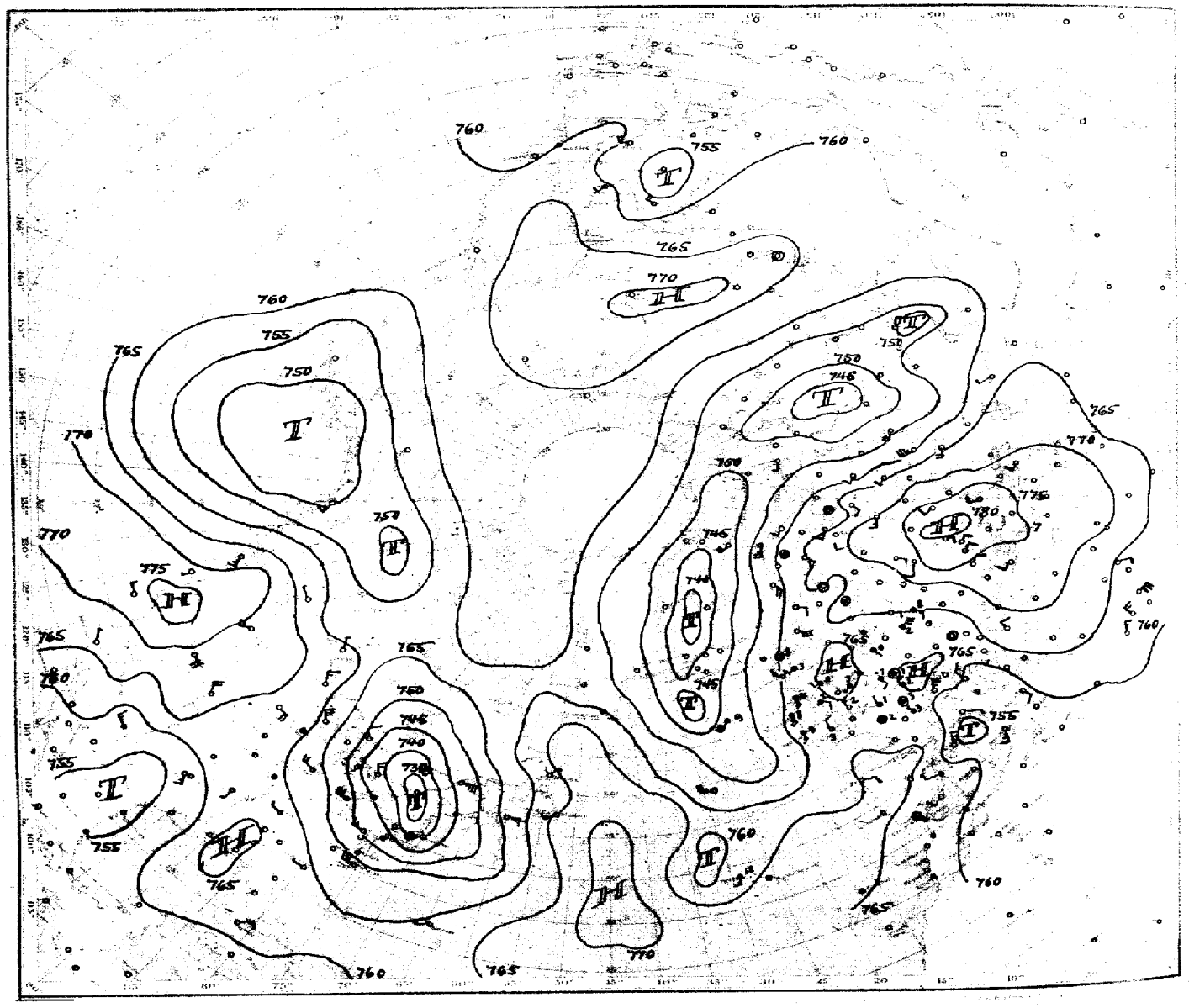

Luftdruck, Temperatur, Wind, Himmelszustand der nördlichen Halbkugel

vom Sonnabend, den 14. November, morgens.

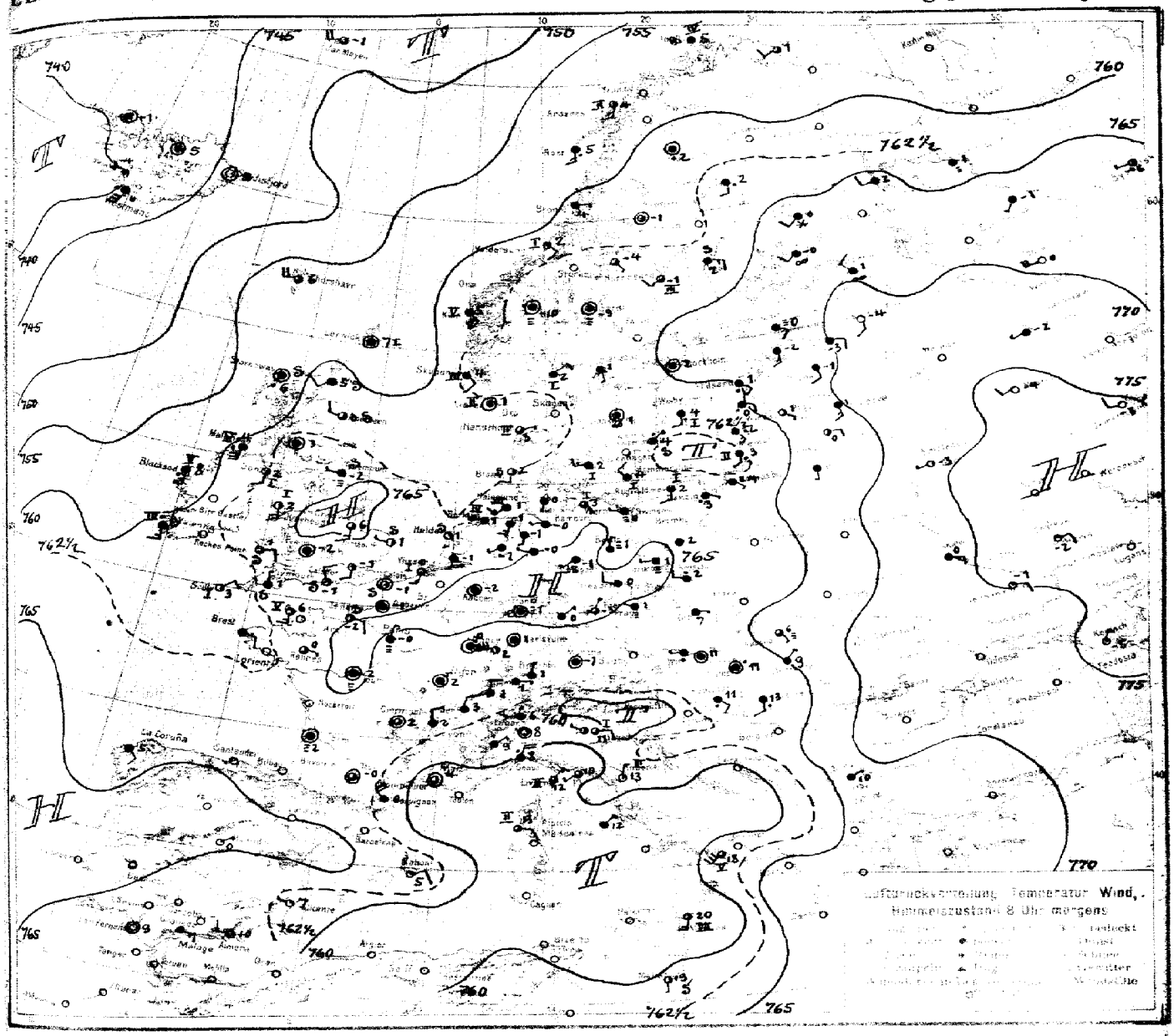

WETTERÜBERSICHT 8 Uhr morgens. Sonnabend, den 14. November 1925.

Die noch gestern in höheren Luftschichten anhaltende Ostströmung ist durch eine wärmere südliche verdrängt. Die Niederschläge in Nord- und Mitteldeutschland rührten von einer „hochgelegenen Front" her, die durch die Konvergenz zwischen der warmen südlichen und kalten östlichen gebildet wurde. Da auch am Boden über Westrußland und westlich davon bis zur Elbe Erwärmung durch Advektion südlicher Luft eintrat und primärer Luftdruckfall über ganz Mittel- und Westeuropa zu erkennen war, ist das Hochdruckgebiet stark zerfallen und der Kern dieser Antizyklone verlagerte sich unter geringer Verstärkung nach Südostrußland bis zum Kaspischen Meer. Antizyklonale Reste liegen noch in Mitteleuropa, doch werden sie auch bald von wärmerer Luft weggeschafft werden. Flacher Tiefdruck wird sich über dieses Gebiet ausbreiten, doch naht die neue Störung, in Form eines Ausläufers bei Irland nur langsam dem Kontinent. Seine Vorderseite zeigt eine starke südliche Strömung, die ihn nordwärts treibt. Die Hauptzyklone überm Eismeer zeigt Degenerationserscheinungen. Die Aufgleitfläche des Tiefausläufers ist heute über England zu erkennen. Wir werden für morgen wolkiges bis trübes Wetter bei mäßiger südwestlicher Luftzufuhr erwarten können.

WETTERAUSSICHTEN AN DER DEUTSCHEN KÜSTE für Sonntag, den 15. November 1925.

Seegebiet OSTSEE: Mäßige südwestliche Winde, wolkig bis trübe, teilweise neblig, zunächst noch trocken, langsame Erwärmung.

Küstengebiet: (W. Swinemünde) Zunächst schwache, später auffrischende Winde aus westl. Richtungen, wolkig, teils aufheiternd, strichweise Niederschläge, etwas milder.

(W. Königsberg) Schwachwindig, meist trübe, geringe Niederschläge, etwas kälter.

Dr. Kunstadt.

Hamburg, Deutsche Seewarte Kapelle Abt. III. Georgii

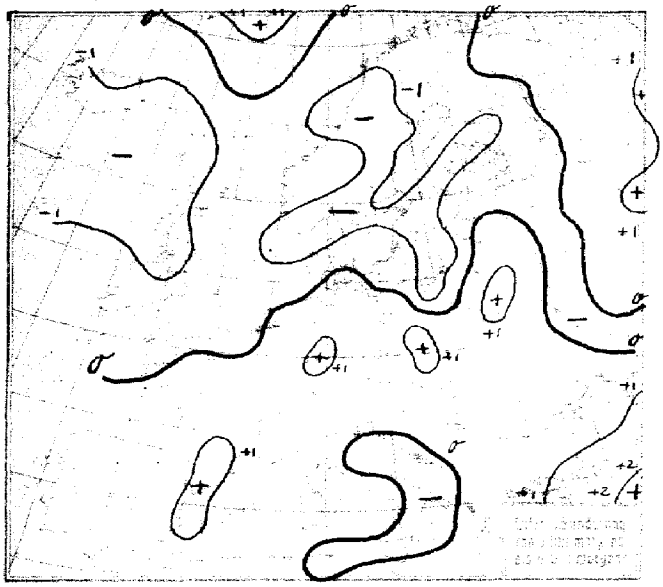

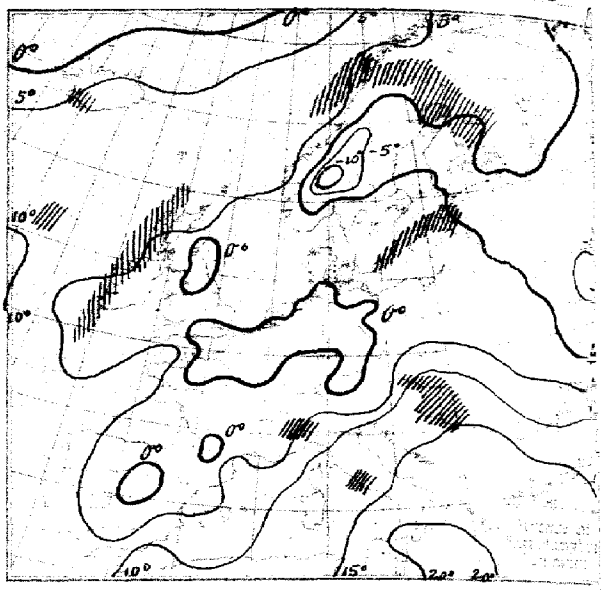

NACH AUFZEICHNUNGEN DER REGISTRIERAPPARATE ZU HAMBURG SEIT GESTERN 8 UHR MORGENS (M. E. Z.)

STUNDE		9	10	11	12m	1	2	3	4	5	6	7	8	9	10	11	12n	1	2	3	4	5	6	7	8
Thermograph		2.2	2.0	1.2	0.6	0.4	0.4	0.4	0.4	0.4	0.4	0.4	0.1	0.1	0.1	0.0	0.0	0.0	0.0	0.0	0.0	-0.1	-0.1	-0.3	-0.4
Barograph		63.5	63.1	63.0	62.8	61.9	61.3	60.8	60.6	60.4	60.4	60.6	60.4	60.6	60.3	60.3	60.4	60.3	60.3	60.2	60.0	60.0	60.2	60.4	60.6
Anemograph	Richtung	ENE	E	E	ESE	ESE	ESE	ESE	ESE	SE	SE	SSE	SSE	SSE	SW	SSE	SSE	SSE	S	S	S	SW	WSW	WSW	
	m. p. S.	5.0	5.2	4.8	3.5	3.5	3.5	3.1	2.8	2.6	2.6	3.0	3.5	3.3	3.0	2.6	2.8	3.1	3.4	2.5	1.8	1.1	1.5	3.0	2.5
Regenmesser		-	x°	0.18	0.48	0.36	-	-	-	-	-	-	-	-	-	-	-	-	-	-	-	-	-	-	-
Sonnenscheindauer in Min		-	-	-	-	-	-	-	-	-	-	-	-	-	-	-	-	-	-	-	-	-	-	-	-

AUFSTIEGE

STATION Wind in m./S.	Seehöhe	Zeit	Boden	200	500	1000	1500	2000	2500	3000	3500	4000	4500	5000	Bemerkungen
						Heute morgen:									Sichtw. bis Kilom.
Rostock	37 m	8a	SE 3	SW:S 2	WSW 3						SW-W,	SW 500	W		" " 10 "
Lindenberg	122 m	"	WNW 3	300 NW 3	W:N 4	WSW 4	SW:W 4	SW 5	SW -						
Malta		"	SE 1	E 3	-	SSW 5	"	SW:S 20							
Eger		"	NNE 1	NE 2	NE 1	ENE 7	SSE 3	SSW 6	"	SSE 11	-	S 9			
Kasshaw		"	SE 1	S 5	SW:S 3	SSW 7	SSW 8	SW 6							
Croydon		"	SSE 3	SE:E 3	SE:S 2										
Shotwick		"	"	SW 4	SE:E 5										
Calshot		"	NNW 5	SE:E 4	SSE 7										
Pizerta		"	SE 1	NE 2	SW 10	S 9	SW 12	SSW 13	"	E:S 16					
Cranwell		"	NW:W 3	300 NW 6	N:E 4	N 2									
						Gestern nachm. u. abend:									
Helder		2p	-	E:S 6	E 13	ENE 14									
Lindenberg	122 m	"	ESE 1	200 SSE 3	S:E 5	S 6	SW 8		SW						
Plymouth		"	"	E:N 5	N 1	W:S 3	W 1	SW 4							
Shotwick		"	"	E:S 2	E:S 3	E 4	E 4								
Cranwell		"	"	E:S 8	E:S 9	E 8									
Pulsafarn	400 m	6p	N:E 4	-	-	E 1	SE:S 10								
						Nachträge v. 13. November 1925:									
Aachen		7a	Stille	-	SW:S 1	400 W:N 1	500 W 1			300 m SW-W					
Leipzig		7a	"	NW 1	W:N 1						350 m				
Rostock	37 m	8a	SW 3	SW:S 2	WSW 3					SW-W	500 m				" " 10 "
Lindenberg	122 m	7a	0.5° 98%	200 -5.5° 70%	500 -5.5° 70%	1000 -4.2° 33%	1500 -3.5° 20%	2000 0.0° 40%	2500 -5.0° 59%						
" "	"	"	WNW 3	NW 3	W:N 4	WSW 2	SW:W 4	SW 6	SW 6		SW				" " 100 m
Helder		8a	-0° 65%	-2° 55%	-4° 45%	-7° 35%	-9° 25%	-10° 95%	-10° 25%	-11° 25%	-13° 25%				
De Bilt	25 m	"	-2° 75%	-3° 75%	-3° 55%	-5° 35%	-6° 35%	-8° 35%	-9° 45%	-12° 65%	-15° 75%				
Abiskra		"	" "	SW:W 7	W:S 8	W 10									
Oesterwund		"	"	W:N 3	WNW 3	W:N 4	WNW 11								
Stockholm		7a	-	W:W 7											
Linköping		"	"	SW:W 6	W:W 6	W:N 5	S 3	S 6	SSE 7	SE 6					
"		8a	-2.6 91%	-1.7°	-2.2° 91%	-0.6° 33%	-5.5° 23%	-18.2° 35%							
Duxford		10a	"	1.1° 86%	0.0° -	-3.9° -	-4.4° -	-4.4° -	-7.2° -	-8.9° -	-12.2° -	-17.8° -	-27.2° -		
Stonyhurst		10a	-	WNW 3	NW:W 4	W:S 5									
Perpignan		10a	-	-	NW 9	NW:N 2	NNE 2	NE 4							
Brest		"	"	Stille	E:N 3	E:N 7	ENE 10								
Rennes		"	"	-	ENE 9	NE 8	NE 3	NNE 7	"	NE 7					
Lyon		"	"	N 2	NW 4	NNE 2									
						Nachträge v. 12. Nov. 1925:									
Lindenberg	122 m	5p	E:N 3	300 ENE 13	E:N 13	700 E 15	1200 E:N 12	1500 ENE 10	E:S 7	2200 E:N 8					" " 50 "
Stavanger		10a	1.0° 64%	-	-1.8° 50%	-2.5° 70%	-4.0° 40%	-2.0° 10%		2700 SW-W					
"		2p	3.2° 64%	-	-1.8° 72%	1100 -4.2° 45%	1500 -3.8° 3%	1900 -1.6° 5%	2300 -5.2° 5%	-4.1° 5%	3000 -15.0° 8% 4200 -11.7° 15%	3600 -9.0° 5% 4700 -11.6° 15%	3900 -10.9° 15% 5100 -17.2° 0%	4300 -10.2° 15%	
"		"	E 6												

Sonnabend, d. 14 November 1925.

STATION	MORGEN Luftdruck	Wind	Wetter	Temperat.	Luftdruck Charakter. u. Änder.	W	Sichtweite in km	Wolken (in Zehntel)	Rel. Feuchtigkeit	Niederschlag	Minimum	Seegang
Jan Mayen	742.8	W 1	Reg.	4	-	-			9		4	-
Jan Mich	63.9	E 1	11	1	-	0	2	4 10 SW	8	0	1	-
Stern	63.5	N 2	11	1	✓	0	2	4 10 SW	9	0	1	-
Scarf	63.5	NNE 2	11	3	✓	0	2	2.0 10 SW	7	0	3	-
Pagano	61.9	W 1	Sl	6	-	0	0	10 10 NW	7	12	5	-
Haider	63.1	SSE 1	01	1	-	0	6	10 4 3 NW	9	3	-	SS
Vlissingen	64.5	SSW 3	12	0	-	0	7	10 7 8 NW	9	0.3	-	3
Ijmuiden	64.2	SSW 1	27	-1	✓	0	7	2 10 NW	0	0.4	-	-
Kopenhagen	64.0	WSW 3	18	2	-	0	6	4 10 SW NW	7	2	-	3
Skagen												
Stockholm	61.5	ENE 1	11	3	\	-1.0	2	2.0 9 NW NW	0	0	-	X
Nolaavandsh ik	62.2	S 2	17	2	\	-0.5	7	2.0 9 NW	-	1	-	3
Hammershus	63.2	NW 2	16	4	\	-0.5	6	2.0 10 NW	0	0.2	-	3
Abisko												-
Haparanda	63.1	S 2	56	2	-	0	6	4 10 NW	0	3	1	-
Stenscle	61.6	SSW 1	11	-1	\	-1.0	1	5.0 9 8 NW NW	8	0	-1	-
Oesterasund	63.3	SE 1	11	-4	\	-1.0	1	5.0 8 NW	8	0	-5	-
Hernösand	63.0	SW 2	11	-1	\	-0.5	1	2.0 8 NW	8	0	-	X
Sirna	64.2	SSW 1	27	-9	\	-1.0	3	1 Nebel	0	0	-11	-
Karlstad	64.4	SSE 1	11	1	\	-0.5	2	10 SW	8	0	0	-
Stockholm	65.0	SSW 1	11	2	\	-1.0	2	4 10 NW	9	0	-	-
Jonköping	63.8	-	26	1	\	-0.5	7	4 10 SW	0	0.2	-2	-
Wisby	64.1	S 2	55	4	\	-1.5	6	10 10 NW	0	4	-	X
Kalmar	63.0	NE 1	49	4	\	-0.5	6	10 SW	0	4	-	3
Gällivare	60.9	SSW 1	51	2	\	-0.5	6	10 10 NW	0	1	0	-
Karlshamm												-
Björöklubb												-
Quade Hook												
Spitzbergen	45.4	SE 3	10	-5	\	-1.0	2	5.0 8 SW NW	8	🌫	-	-
Ingö	56.3	WSW 5	10	5	\	-0.5	5	5.0 10 NW NW	7	1	-	X
Valdersund	61.2	SE 2	10	2	\	-1.0	1	2.0 6 3 NW NW	7	0	-	X
Klan	62.1	SE 6	12	5	\	-0.5	1	5.0 10 8 SW	7	0	-	X
Lister	62.7	SSW 1	13	1	\	-1.0	2	5.0 10 NW	9	1	-	X
Bären-Inset	48.9	W 4	10	0	-	0	8	2.0 6 2 NW NW	7	🌫	-	X
Andönes	67.8	E 3	12	4	\	-0.5	1	5.0 9 3 NW NW	8	0	-	X
Röst	58.4	S 3	Sl	5	\	-1.0	6	10 10 3 NW	9	2	-	XX
Jan Mayen	47.7	WSW 4	11	-1	✓	+1.5	2	- 7 NW NW	6	0	-	XX
Färder	63.2	NE 2	11	2	\	-1.0	2	5.0 10 NW	-	0	-	X
Vardö	58.5	WSW 2	11	1	✓	+0.5	6	2.0 8 NW	8	🌫	-	-
Brönnö	60.8	E 1	16	4	\	-1.5	6	5.0 10 SW	9	0.6	-	-
Utsire	62.8	SE 2	11	4	\	-0.5	2	5.0 10 NW NW	9	0	-	XX
Dombas	64.9	SSW 1	25	-10	\	-0.5	1	0.5 Nebel	0	0	-11	-
Helsingfors	67.6	SE 2	29	0	\	-0.5	3	1 " "	9	0	-1	-
Vasa	-	- 3	11	2	\	-1.0	1	5.0 10 NW	9	-	1	-
Kuopio	67.2	SSW 2	29	-0	\	-1.0	3	2 10 a. SW	8	0	-1	-
Dorpat	66.5	S 2	11	-1								-
Riga	66.9	SE 3	11	1	\	-2.0	2	10 10 SW	0	0	-2	-
Warschau												-
Lemberg												-
Pinsk												-
Wilna	68.4	S 1	12	4	✓	+1.0	-	- 10 SW NW	9	-	-	-
Krakau												-
Posen												-
Prag	64.5	WNW 1	27	1	✓	+0.5	6	1 Nebel	0	0.3	0	-
Eger	65.7	NNE 1	10	-3	✓	+0.5	1	4 8 SW NW	0	0	-3	-
Preßburg	62.0	SSW 1	11	1	✓	-0.5	6	10 10 SW	9	12	0	-
Kaschau	66.3	SE 1	23	6	✓	+0.5	1	1 8 SW NW	0	0	5	-
Olmütz	62.3	E 1	11	7	✓	+1.0	6	10 10 SW	0	0	5	-
Budapest	64.1	SSW 1	Reg.	11	NW	+0.6			9	9		-
Belgrad												-
Serajewo												-
Agram												-
Sofia												-
Athen												-
Korfu												-
Triest	61.2	NNE 1	43	9	✓	+0.5	6	2 9 NW	9	-	-	-
Genua	61.6	SSW 1	41	8	✓	+1.0	6	4 9 NW	9	15	-	3
Livorno	58.6	NE 3	11	12	-	0		4 7 NW NW	8	4	-	XX
Ancona	62.2	NNE 1	11	13	-	0	6	- - -	8	7	-	XX
Maddalena	57.4	E 2	12	13	✓	+0.5	2	10 7 NW NW	-	0	-	X
Messina	58.1	SSW 3	11	20	\	-1.0	9	10 - -	9	10	-	VII
Akrent	61.6	SW 9	12	18	-	-	-	- 10 9 -	-	🌫	-	X
Venedig	62.2	ESE 2	10	11	\	+1.5	6	2.0 9 NW	9	0.2	-	3
Rom	66.3	NE 1	42	12	✓	+0.5	1	4 9 4 NW	8	5	17	-
Malta	-	S 1	11	19	\	-0.5	1	10 9 NW	0	0	-	SS
Valencia	65.0	NE 1	01	9								
La Coruña	64.8	SE 2	11	5								
Mahon	64.4	ENE 2	-	4								
Malaga												
Horta												
Funchal												

STATION	MORGEN Luftdruck	Wind	Wetter	Temperat.	Luftdruck Charakter. u. Änder.	W	Sichtweite in km	Wolken (in Zehntel)	Rel. Feuchtigkeit	Niederschlag	Minimum	Seegang
Rochefort												
Bayonne												
Bordeaux	764.2	SSW 1	29	2	-	0	-	0.5 Nebel	-		0	1
Clermont	63.8	"	11	2	-	0	-	2.0 8 "	-		🌫	
Dijon	64.2	SSW 1	11	2	✓	+0.5	-	4 10 "	-		0	2
Calais	64.6	"	11	-1	\	0	-	1.0 5 NW NW	-		0	SS
Brest	60.6	ESE 2	11	6	-	0	-	2.0 9 " SW	-		0.6	S
Paris	64.8	NNE 1	29	-0	✓	0	-	1 Nebel	-		🌫	1
Perpignan	61.4	NW 4	11	6	✓	+1.0	-	1 10 -	-		0	S
Rennes	64.4	ESE 1	11	0	-	0	-	1.0 6 NW	-		0	1
Straßburg	64.2	WSW 3	11	2	✓	0	-	- 5 SW	-		0	1
Toulouse	64.0	SSW 1	11	-0	✓	+1.0	-	4 9 NW NW	-		0	-
Tours	65.0	"	25	2	✓	+0.5	-	1 Nebel	-		0	2
Ajaccio												-
Le Havre	64.6	ESE 2	11	2	-	0	-	4 5 NW	-		0	-
Marignane	59.3	NNE 1	11	4	✓	+0.5	-	2.0 9 8 NW	-		0	4
Nancy	64.8	SSW 1	11	0	\	-0.5	-	1.0 10 8 NW	-		0	0
Lerwick	59.5	SSW 1	11	7	\	-0.5	2	2.0 10 8 NW NW	9	0	-	X
Renfrew	62.6	"	11	3	\	-1.0	3	4 10 7 NW NW	9	0	0	-
Cranwell	-	S 3	12	6	✓	+0.5	1	2.0 9 8 NW NW	8	0.1	-	-
Scilly	64.1	NE 2	01	3	\	-0.5	0	5.0 6 2 NW NW	8	0	-	X
Wick	60.2	SW 2	11	5	\	-0.5	2	5.0 10 8 NW NW	9	0	-	XX
Malinhead	60.0	S 6	SW	4	\	-1.0	6	2.0 10 8 NW	0	4	-	X
Tynemouth	63.8	W 1	20	2	\	-0.5	0	0.5 3 SW	8	0	-	XX
Pembroke	63.6	ENE 2	12	1	\	-0.5	0	2.0 7 NW NW	8	0	-	XX
Roches Point												-
Croydon	64.6	S 2	02	-1	\	0	0	1.0 5 SW NW	0	0	-2	-
Aberdeen	61.3	WNW 2	12	0	\	-0.5	1	4 9 SW NW	3	0	-	XX
Valentia	60.3	SSE 3	40	9	\	-0.5	6	2.0 10 SW NW	7	0.3	-	X
Plymouth	63.7	N 1	11	1	\	-0.5	0	1.0 10 SW	8	0	-	XX
Guernsey	63.6	S 3	12	6	-	0	1	2.0 9 8 NW NW	8	0.1	-	X
Stornoway	58.5	SSW 1	55	6	\	-1.0	6	1.0 10 SW	0	6	-	XX
Holyhead	64.1	SSE 3	12	2	\	-0.5	0	1.0 6 "	7	0	-	X
Donaghadee	59.2	S 2	12	2	\	-1.0	1	5.0 8 NW NW	8	0	-	X
Yarmouth	64.7	W 1	01	1	-	0	1	1.0 5 3 NW NW	0	1	-	XX
Blacksod	58.7	S 5	90	8	\	-0.5	6	1.0 10 -	9	14	-	X
Calshot	64.3	NNW 3	01	-1	\	-0.5	3	2 2 a. NW	8	0	-	XX
Thorshavn	58.0	NNW 4	01	6	\	-1.0	1	2.0 5 NW	0	0	-	-
Seydisfjord	48.7	SSW 1	00	5	\	-1.0	0	Wolkenlos				
Acureyri	64.2	"	11	5	\	-0.5	2	1.0				
Isafjord	62.3	"	13	-1	\	-0.5	2	1.0				
Reykjavik	60.4	E 3	11	4	\	-1.5	1	- 8 SW NW	6	0	-	-
Vestmannö	45.0	SSW 6	30	6	\	-1.0	5	7				
Alexandrovsk												
Archangelsk	64.2	- 3	Nebel	1	✓	+0.3				1		
Ust-Zylma												
Matochkin-Sharr												
Dickson												
Petersburg	71.4	S 2	Nebel	-4	\	-0.3				0		
Tscherdyn												
Moskau	76.9	WSW 2	"	-4	✓	+0.7				0		
Kasan	69.6	NW 3	Nebel	0	✓	+2.2				0		
Kiew	74.9	ESE 3	Nebel	0	\	-0.5				0		
Ufa	61.5	NNW 2	"	-4	✓	+3.3				0		
Saratow	73.6	NNW 6	"	-3	-	+0.3				0		
Orenburg	63.4	NW 4	Nebel	-1	✓	+0.4				0		
Odessa												
Sewastopol												
Astrachan												
Emba												
Batum												
Baku												
Tobolsk												
Omsk												
Tashkent												
V. Imbatskoe												
Tomsk												
Irkutsk	57.0	- -					12	✓ +2.8		-		
Jakutsk												
Wladivostok	59.2	ESE 7	40	-	\	-0.7				0		
Tanger												
Agadir												
Bou Denib												
Oran												
Algier												
Setif												
Tunis												
Aleppo												
Beyruth												

NORD-AMERIKA 2 UHR NACHTS

	Luftdr.	Wind		Luftdr.	Wind		Luftdr.	Wind		Luftdr.	Wind		Luftdr.	Wind
St. Johns	765	SW 3	La Paz	762	NW 1	Bermuda	761	SW 1	Duluth	758	NW 5	Tatoosh	770	SE 2
Sydney	58	NNE 3	Edmonton	93	W 1	Key West	63	NNE 3	Huron	63	S 4	San Francisco	72	W 1
Father Point	46	NNE 2	Nantucket	45	SW 7	Little Rock	62	S 1	Salt Lake City	67	N 4	San Diego	64	NW 1
Parry Sound	46	NNE 2	Washington	52	W 3	Nashville	63	W 1	Helena	69	SW 4	Forth Worth	57	NW 1
White River	42	NW 3	Hatteras	56	W 5	Cleveland	53	W 8	Denver	68	NW 4	El Paso	57	W 2
Winnipeg	49	NW 2	Charleston	62	W 1	Chicago	57	W 4	Roseburg	74	S 1	Belle Isle	65	NE 1

STATION	GESTERN NACHMITTAG						GESTERN ABEND							STATION	GESTERN NACHMITTAG						GESTERN ABEND							
	Luftdruck	Wind	Wetter	Temperat.	W	Sichtweite in km	Luftdruck	Wind	Wetter	Temperat.	W	Sichtweite in km	Niederschlag		Luftdruck	Wind	Wetter	Temperat.	W	Sichtweite in km	Luftdruck	Wind	Wetter	Temperat.	W	Sichtweite in km	Niederschlag	Maximum der Temperat.
Wien	7						7							Turin	7													
Zürich	63.3	SE 2	11	3	2	10	63.4	NE 1	11	2	2	4	0	Genua							58.6	NE 6	11	9	1	50	0	
Bern	62.7	W 1	11	1	2	4	63.2	W 1	11	2	2	4	0	Livorno														
Genf	62.6	WNE 1	11	5	2	10	62.6	NE 1	11	5	2	10	0	Ancona							60.1	NW 2	91	12	5	4	0	
Lugano	61.3	S 1	01	11	0	20	60.1	N 1	11	8	1	20	0	Maddalena							58.4	S 1	11	11	2	10	1	
Helder	65.8	E 2	71	2	2	20								Messina														
Vlissingen	65.3	NE 2	71	10	7	4	64.5	NE 1	71	0	7	10	●	Tarent														
Utrecht	65.0	NE 2	61	-0	7	2	64.0	Stille	61	-1	7	4	3	Venedig														
Kopenhagen	67.8	ENE 4	76	2	7	20	65.3	E 3	71	3	7	10	●	Rom							57.1	NE 1	11	14	6	20	0.1	
Skagen	69.0	SSW 1	11	3	1	10	67.0	SSE 2	11	3	2	10	0	Malta							59.3	Stille	00	20		20	6	
Hanstholm	67.8	E 2	12	1	1	50	66.0	SSE 1	11	-0	2	20	0	Madrid														
Blaavandshuk	67.8	E 2	12	1	1	50	65.2	ENE 2	11	0	2	50	0	La Coruña							64.0	NE 2	11	11				
Hammershus	66.9	SE 5	40	3	6	10	65.6	SE 3	16	2	3	20	1	Mahon							54.4	N 4	55	12				
Abisko	58.7	NW 4	13	5	1	20	60.4	SW 1	11	3	1	50	0	Malaga														
Haparanda	61.3	SSW 2	11	3	5	250	62.6	SSW 2	00	2	1	250	◎	Horta														
Stensele	65.2	Stille	01	4	0	250	65.7	Stille	11	2	1	50	0	Rochefort														
Oestersund	68.5	E 1	01	-0	1	250	67.9	E 1	11	-2	1	-	0	Bayonne ✓	68.2	SE 1	11	6	-	50								
Hernösand	67.0	W 1	01	0	1	250	66.5	Stille	11	-1	1	20	0	Bordeaux ✓	58.4	Stille	11	6	-	4								
Särna	68.1	NW 1	10	-7	2	250	67.9	Stille	11	-12	1	-	0	Clermont ✓	63.0	Stille	11	3	-	4	62.5	Stille	11	3	-	10	0	
Karlstad	69.4	SW 3	11	3	2	-	68.1	WSW 1	11	3	2	-	0	Dijon ✓	63.0	Stille	11	4	-	2	62.6	Stille	11	3	-	10	0	
Stockholm	71.1	WSW 1	11	1	2	4								Calais	64.9	ENE 4	11	5	-	10	63.2	ESE 2	11	0	-	10	0	
Jonköping	71.1	SW 2	02	-2	0	10	68.7	SW 1	11	-1	2	-	0	Brest ✓	64.7	S 1	11	8	-	20								
Wisby	71.5	SSE 2	01	3	0	250	69.0	E 1	11	3	2	250	0	Paris ✓	63.9	E 1	11	2	-	2	63.5	N 1	11	1	-	4	1	
Kalmar	70.4	E 3	12	3	1	-	68.2	ESE 2	43	5	7	-	0.2	Perpignan ✓	60.2	NNW 2	11	9	-	50	59.9	NNW 3	11	6	-	0	0	
Gällivare							62.2	Stille	11	1	1	250	0	Rennes	64.3	NNE 1	11	2	-	10	63.8	Stille	11	3	-	-	-	
Karlshamn														Straßburg	63.8	ESE 1	11	2	-	4	63.6	Stille	11	2	-	10	0	
Björöklubb	64.5	W 2	11	4	1	250								Toulouse ✓	63.2	- 2	-	5	-	10	63.0	Stille	37	4	-	4	0	
Quade Hook														Tours	63.7	NE 2	11	7	-	2	64.2	Stille	11	2	-	2	0.1	
Spitzbergen	50.7	SE 2	02	-8	0	50	48.0	ESE 4	62	-5	7	2	0.4	Ajaccio							56.5	S 2	11	15	-	20	●	
Ingö	62.1	WSW 1	13	5	6	20	55.1	WSW 6	00	5	0	250	⊗	Le Havre	64.3	ESE 2	11	2	-	10	63.6	ESE 2	11	1	-	10	1	
Valdersund	65.6	S 3	12	4	1	20	64.6	S 3	12	5	2	10	0	Marignane	58.7	Stille	11	11	-	0.1	58.4	Stille	01	5	-	4	0	
Kinn	66.0	SSE 7	10	7	1	60	64.8	SE 6	12	6	1	20	6	Nancy	63.6	Stille	29	0	-	1								
Lister	68.2	Stille	12	5	1	50	66.8	E 1	10	2	6	50	●	Lerwick	63.1	SSW 1	16	8	6	20	61.8	S 1	4	8	2	20	1	
Bären-Insel	46.8	S 8	69	-2	7	0.5	47.6	W 3	97	1	7	10	0.5	Renfrew	66.6	Stille	24	5	3	0.5	64.8	E 1	28	2	3	1	0	
Andänes	57.1	WSW 6	10	7	5	20	58.3	WSW 5	00	7	5	20	6.5	Cranwell	67.8	SSE 1	15	6	4	10	66.3	NNW 2	91	1	1	10	●	
Röst	59.8	SW 6	11	8	6	10	60.0	SSW 5	12	7	2	20	●	Scilly	65.8	NE 2	02	7	0	50	64.8	NNE 3	10	4	1	50	0	
Jan Mayen	54.8	SW 8	60	-0	5	20	56.5	SW 7	17	-0	2	-	●	Wick	63.7	SW 2	11	7	1	50	64.8	NNE 3	10	4	1	50	0	
Färder	68.4	NE 1	28	1	3	0.5	67.5	NE 1	24	2	4	20	0	Malinhead	64.3	S 4	11	6	2	50	62.8	S 5	10	6	2	20	0	
Vardö	55.7	SW 3	61	-0	7	1	54.8	WNW 4	61	2	5	2	1.2	Tynemouth	67.5	Stille	26	4	3	1	66.0	Stille	28	5	3	0.5	0	
Brönnö	65.2	SW 4	49	5	6	4	64.9	SSW 3	41	5	6	20	-	Pembroke	66.4	ESE 2	11	6	0	20	65.5	ENE 3	10	5	1	50	0	
Utsire	67.5	SSW 3	00	6	1	250	65.8	ESE 2	12	5	0	50	0	Roches Point	66.4	S 3	11	8	2	50	66.4	SE 4	11	7	8	10	0	
Dombas	67.4	Stille	11	-1	0	250	65.9	Stille	01	-5	0	250	0	Croydon	65.6	NE 3	11	4	3	4	64.8	NE 1	27	3	3	2	0	
Helsingfors														Aberdeen	66.8	SSW 3	01	4	0	10	64.0	SSW 2	01	2	0	10	0	
Vasa														Valentia	64.2	SSE 4	50	8	6	20	63.9	SSE 4	50	7	6	20	3	
Kuopio														Plymouth	66.3	E 3	01	6	0	20	64.3	SSW 3	01	2	6	50	1	
Dorpat	74.6	SW 3	01	1	-	-	73.3	S 2	01	-4	-	-	-	Guernsey	64.1	E 3	50	7	1	50	63.6	ESE 3	10	6	1	20	●	
Riga	73.6	ESE 3	01	1	1	50	71.5	SE 4	11	-1	1	50	0	Stornoway	62.0	SSW 3	51	8	6	10	60.4	SSW 5	51	8	6	10	10	
Warschau	68.	W 3	66.	4			67.0	SSE 3	46	6	4	-	0.2	Holyhead	67.2	ESE 1	01	8	0	50	66.9	SE 2	01	3	0	20	0	
Lemberg							69.2	SE 4	11	9	2	0.2	0	Donaghadee	66.6	S 1	02	7	0	50	65.1	S 3	00	4	0	50	0	
Pinsk							72.6	SE 2	11	3	2	2	0	Yarmouth	66.8	ESE 2	11	6	1	20	65.5	SE 1	10	5	1	20	0	
Wilna	72.9	SE 6	12	0	7	1	67.8	SSE 3	11	2	3	1.0	●	Blacksod	63.0	S 6	51	8	6	20	60.8	S 5	50	8	6	20	3	
Krakau	68.3	ENE 6	29	6	4	0.5	65.0	E 3	25	7	4	1	0	Calshot	65.6	NNE 3	12	5	0	10	64.7	NNE 3	00	3	1	10	0	
Posen							66.1	E 1	29	1	4	0.8	-	Thorshavn	59.9	WSW 3	11	2	1	50	59.0	W 3	11	6	2	50	0	
Prag	65.4	W 1	11	1	2	20	64.5	NW 1	42	0	2	4	0.1	Seydisfjord ✓	47.2	SW 4	00	5	1	0.2	47.5	SW 2	12	6	4	2		
Eger	63.7	SE 1	11	6	2	20	64.5	ESE 1	11	0	2	4	0	Acureyri ✓	45.1	S 3	11	4	1	4	45.0	S 2	11	3	1	4		
Preßburg	62.6	E 1	11	11	5	10	62.0	Stille	41	11	6	1	2	Isafjord ✓	42.4	W 2	71	1	7	20	44.4	W 1	33	2	8	50		
Kaschau	65.4	N 1	00	15	1	2.0	64.7	Stille	10	10	1	2	0	Reykjavik	45.3	SSW 5	12	3	7	20	45.4	SSW 4	01	1	7	4	0.2	
Olmütz	64.4	Stille	11	5	4	4	63.5	N 1	51	5	6	0.5	1	Vestmannö	47.3	SSW 7	38	4	5	20	47.3	WNW 5	32	4	5	50		
Budapest														Alexandrovsk	58.7	S 2	bd.	-6										
Belgrad	62.5	ESE 3	11	16	1	50								Kamelask	59.5	SE 1	bd.	-14										
Serajewo							62.4	S 3	00	18	1	1.0	0	Archangelsk	58.1	NW 2	bd.	-2			63.2	Stille	bd.	-5				
Agram														Petersburg ✓	70.5	WSW 4	bd.	2			71.8	SSE 3	bd.	2				
Sofia														Scheskovsk	58.0	W 3	bd.	1			65.0	Stille	bd.	-3				
Athen														Kasan	65.8	W 3	bd.	-3			63.6	W 3	bd.	-0				
Korfu														Kiew	75.6	SE 2	bd.	4			76.0	SE 3	00	3				

SCHIFFSMELDUNGEN

Datum	Zeit	Breite	Länge v. Gr.	Luftdruck	Wind	Wetter	Temper. Luft	Temper. Wasser	W	Sichtweite in km	Wolken (in Zehntel)	Seegang	Dünnung aus
13 Nov.	8a	49.7	25.5 w	70	NNW 4	00				50		2	NW
"	"	50.1	22.8 w	68	NNW 3	01				250		3	NW
"	"	56.9	29.7 w	58	SW 6	40				20		6	SW
"	"	49.1	12.9 w	62	SSE 4	11				20		0	S
"	"	44.4	24.4 w	70	N 4	01				50		1	NW
"	2p	56.2	29.9 w	55	SW 7	02				20		6	SW
"	"	50.5	24.0 w	66	NNE 4	02				50		2	NW
"	"	49.4	21.5 w	60	WNW 6	12				50		6	NW
"	"	50.2	21.3 w	60	NW 3	30				50		1	NW
"	"	56.3	27.8 w	53	SW 6	30				20		7	SW
"	"	56.2	20.1 w	55	SW 7	02	9	11	5	20	10 em	6	SW
"	"	50.5	24.0 w	60	NNE 4	02	9	12	0	50	4 em	2	NW
"	7p	49.4	21.5 w	60	WNW 8	12				50		6	NW
"	"	50.2	25.0 w	63	SW 6	30	12	10	5	20	10 cumi	7	SW
"	8a	48.8	17.0 w	58	NW 3	30	11	14	5	50	0 cumi	6	W
"	"	50.8	15.4 w	61	NW 2	01	9	10	5	50	2 str	0	NW
"	"	56.2	18.5 w	52	NW 5	51	9	12	5	20	10 cumi	6	SW

Datum	Zeit	Breite	Länge v. Gr.	Luftdruck	Wind	Wetter	Temper. Luft	Temper. Wasser	W	Sichtweite in km	Wolken (in Zehntel)	Seegang	Dünnung aus
14 Nov.	2a	66.2	21.4 w	62	SW 6	02				50		6	NW
"	"	16.2	24.6 w	63	ENE 3	11				20		0	SW

WETTERBERICHT
DER
DEUTSCHEN SEEWARTE

JAHRGANG 50, Nr. 319 — VERLAGSORT HAMBURG — Sonntag, 15. November 1925

Mitteleuropäische Zeit — **Luftdruck** reduziert auf 0°Temperatur, Meeresspiegel und Schwere in 45° Breite — **Temperatur** in Celsius-Graden — **Windstärke** nach Beaufortskala (12 = Orkan) — **Wetter:** 00 bis 09 wolkenlos bis halb bedeckt; 10 bis 19 halb bis ganz bedeckt; 20 bis 29 Dunst oder Nebel; 30 bis 39 Schauer; 40 bis 49 Rieselregen; 50 bis 59 sonstiger Regen; 60 bis 69 Schnee; 70 bis 79 Graupel oder Regen und Schnee gemischt; 80 bis 89 Hagel; 90 bis 99 Gewitter — W = Witterungsverlauf seit der letzten Beobachtung: 0 = wolkenlos bis halb bedeckt, 1 = wolkig, 2 = anhaltend ganz bedeckt, 3 = Dunst oder Nebel, 4 = dichter Nebel, 5 = Schauer, 6 = Regen oder Rieselregen, 7 = Schnee, 8 = Graupeln oder Hagel, 9 = Gewitter — **Relative Feuchtigkeit:** 0 = 95 bis 100 %, 1 = 90 bis 94 %, 2 = 80 bis 89 %, 3 = 70 bis 79 %, 4 = 60 bis 69 %, 5 = 50 bis 59 %, 6 = 40 bis 49 %, 7 = 30 bis 39 %, 8 = 20 bis 29 %, 9 = 10 bis 19 %

GESTERN NACHMITTAG 2 UHR

DEUTSCHE STATIONEN	Uhrzeit	Luftdruck	Wind	Wetter	Temperat.	Luftdruck Charakter. u. Ander.	W	Stärke in Bft	Wolken (in Zehntel)	Rel. Feucht.	Seegang	Wolkenhöhe
Borkum	2	762.7	SW 3	27	2	↘ 40.5	4	02	Nebel	0	-	0
Helgoland	2	–	SE 2	Dunst	-							
Altenwalde	2	63.9	SW 3	11	-0	— 00	2	2	10 sw	9	-	5
Bremen	2											
Hamburg	2	64.9	SW 1	11	-0	↗ 00	2	4	10 sw	8	-	4
Kiel	2	64.9	SW 2	11	0	— 00	2	-	10 sw	8	-	5
Warnemünde	2											
Swinemünde	2											
Rügenwaldermünde	2	644	W 1	25	1	— 00	2	2	Dunst	8	-	4
Danzig	2	62.4	W 2	11	4	↗ +0.5	4	20	10 mi	9	-	4
Königsberg	2	63.6	SW 1	27	7	↘ 00	4	0.5	Nebel	9	-	0
Memel	2	64.0	S 2	27	5	↘ -0.5	2	1	Nebel	9	-	1
Aachen	2	653	N 1	11	-1	↘ -00	1	4	10 7 sw	0	-	4
Löningen	2											
Hannover	2	65.2	W 1	12	0	↗ +0.5	3	4	10 sw	9	-	2
Magdeburg	2	65.2	NNE 1	27	2	↘ 00	3	2	Dunst	8	-	2
	2											
Dresden	2	64.9	N 2	11	1	↘ -0.5	2	4	10 sw	8	-	4
Berlin	2	65.2	Stille	25	3	— 00	3	1	Nebel	7	-	3
Grünberg in Schles.	2											
Breslau	2	64.4	NW 2	41	2	↘ -0.5	4	4	10 sw	9	-	2
Frankfurt a. M.	2	65.1	N 1	11	4	— 00	2	2	10 4 sw	8	-	3
Karlsruhe	2											
Friedrichshafen	2											
Bamberg	2											
München	2	64.8	Stille	11	-0	— 00	2	4	10 mi	0	-	3
Kahler Asten 832	2	–	SW 1	11	-5	— 00	2	4	10 sw	0	-	1
Wasserkuppe (Rhön) 950	2	6										
Feldberg im Taunus 801	2	6										
Brocken 1142	2	6										
Fichtelberg 1213	2	656	SSE 2	29	-1	↘ -0.5	3	05	10 mi	0	-	0
Meißner 1608	2	626.0	S 5	29	1	↘ -0.5	4	05	Nebel	0	-	0
Höhen in Metern — Milseburg i. Rhönvorw. 1897	2	6										
Zugspitze 2964	2	5272	SE 3	27	-4	— 00	4	05	Nebel	0	-	0
Säntis 2500	2	585	S 5	01	-3	↘ 00	0	10	S sw	8	-	7
Sonnblick 3106	2	6										

Luftdruck der Bergstationen nicht auf Schwere und Meeresspiegel reduziert

GESTERN ABEND 7 UHR

Uhrzeit	Luftdruck	Wind	Wetter	Temperat.	Luftdruck Charakter. u. Ander.	W	Stärke in Bft	Wolken (in Zehntel)	Rel. Feucht.	Niederschlag	Maximum	Seegang	Wolkenhöhe
7	7	Sw											
7	–	SW 2	wolkig										
7													
7	65.7	W 1	11	1	— 00	2	10	10 sw	9	0	1	-	6
7	65.6	SW 1	11	0	↗ +0.5	2	4	10 sw	0	0	0	-	0
8	64.9	SW 2	11	0	— 00	2	-	10 sw	8	0	3	-	5
8													
7	65.4	Stille	21	-1	↗ +0.5	3	2	3 sw	8	0	1	-	9
7	64.7	WSW 3	00	3	+0.9	-	-		-	-	5	1	-
7	633	W 2	40	4	↗ +0.5	2	10	10 mi	0	62	5	-	4
7	64.4	Stille	27	5	↗ +0.5	4	-	Nebel	9	●	17	-	0
7	643	S 2	27	4	— 00	3	1	Nebel	0	0	-	1	-
7	65.9	Stille	11	-1	↗ +0.5	1	4	10 sw	9	0	-0	-	0
7	66.7	SW 1	00	-0	↗ +1.0	2	0.5	3 mi	8	0	1	-	5
7	66.4	W 2	41	1	↗ +0.4	2	4	4 sw	8	•	2	-	3
7	66.1	N 1	11	1	↗ +0.5	2	2	10 sw	8	0	2	-	3
7													
7	65.1	NW 4	27	1	— 00	6	0.5	Nebel	9	–	2	-	0
7	65.6	Stille	11	3	↗ +0.5	3	2	10 sw	6	0	3	-	4
7	66.0	WNW 1	51	1	↗ +0.5	6	4	10 mi	0	1	2	-	6
7	64.8	Stille	11	3	↗ +0.5	2	4	10 sw	9	1	3	-	2
7	66.8	N 1	11	2	— 00	2	-	10 sw	9	0	3	-	4
7	65.1	Stille	11	2	↗ +0.5	2	2	10 sw	9	0	6	-	3
7	64.0	NNE 1	11	1	↘ 00	2	10	10 mi	8	0	3	-	5
9	65.2	N 2	11	1	— 00	2	2.0	10 sw	8	0	1	-	7
7	64.5	Stille	41	-0	— 00	5	4	10 sw	9	m	0	-	3
7	–	Stille	11	-4	— 00	2	10	10 sw	0	0	-4	-	1
7	6												
7	6												
7	661.8	NNE 2	01	-6	↗ +0.5	0	1	1 sw	0	0	-1	-	2
7	656.6	E 1	27	-4	1.4	0	0.05	Nebel	0	0	1	-	0
9	626.2	S 5	29	1	↗ +0.5	4	05	Nebel	0	3	2	-	0
7	6												
9	527.3	SE 2	11	-6	— 00	4	10	10 sw	9	0	–	-	2
7	5	WSW 3	01	-4	— 00	1	10	8 sw	9	0	-2	-	7
7	5												

Luftdruck der Bergstationen nicht auf Schwere und Meeresspiegel reduziert

KÜSTENSTATIONEN UND FEUERSCHIFFE

NACHMITTAG UND ABEND DES VORTAGES

List	2p: SSE 4 bd. etwas dicig See II
	7p:
Bulk	2p: Sp 63.7 WSW 3 ww 26 Temp. 0 Sicht 10 km See I
	7p: 69.5 SW 2 " 24 " 1 " 20 " I
Arkona	2p: Sp 63.7 WSW 3 ww 26 Temp 0 Sicht 10 km See I
	7p:
Außenjade	2p:
	7p: W 3 bedeckt See II
Marienleuchte	2p: Sp 59.5 SW 2 ww 24 Temp 2 Sicht 20 km See I
	7p: 69.5 SW 2 " 24 " 1 " 20 " " I
Borkumriff	2p: 62.6 NW 3 ww 11 Temp 8
	7p:
Amrumbank	2p: SSW 3 bewölkt See II
	7p:
Adlergrund	2p: Sp bedeckt, W 2, See II Sicht 10 Sm
	7p: bedeckt W 2 See II Sicht 10 Sm
Borkum	5p:

HEUTE MORGEN

List	8a: S 1 bd. Nebel, See I
	11a:
Bulk	8a:
	11a: 65.8 WSW 1 ww 28 Temp 1 Sicht 4 km See 0
Arkona	8a: N 2 bed. See II
	11a:
Außenjade	8a: ENE 1 bewölkt See I
	11a:
Marienleuchte	8a: [illegible]
	11a: 60.5 SSE 1 ww 26 Temp 3 Sicht 10 km See
Borkumriff	8a: 64.4 SW 2 ww 11 Temp 8 See II
	11a:
Amrumbank	8a:
	11a:
Adlergrund	8a:
	11a: bedeckt NNE 2 See II Sicht 5 Sm
Borkum	11a:

HEUTE MORGEN 8 UHR

DEUTSCHE STATIONEN	Uhrzeit	Luftdruck	Wind	Wetter	Temperat.	Luftdruck Charakter. u. Ander.	W	Stärke in Bft	Wolken (in Zehntel)	Rel. Feucht.	Niederschlag	Minimum	Seegang	Wolkenhöhe
Borkum	8	764.9	WSW 2	11	1	↗ +0	3	3	6 sw mi	0	2	-	-	4
Wilhelmshaven	8	65.9	W 1	27	0	↗ +0.5	3	2	Nebel	0	0.5	-1	-	4
Helgoland	8	66.5	W 2	64	5								1	
Altenwalde	8	65.0	W 2	27	1	— 00	4	0.2	Nebel	0	0	-1	-	0
Bremen	8	66.2	NW 2	11	0	↗ +0.5	2	10	10 6 sw	9	0	0	-	6
Hamburg	8	66.3	Stille	11	0	— 00	3	1	10 sw	0	0	0	-	1
Groß-Borstel	8		Stille	Nebel	2						0	-10		
Kiel	8	66.4	SW 1	27	0	↗ +1.0	4	-	Nebel	0	0	-1	-	3
Warnemünde	6	65.4	W 2	11	2	— 00	2	4	10 mi	7	0	-	1	5
Swinemünde	8													
Rügenwaldermünde	8	63.3	E 2	Reg.	4	↘ -0.5	-	-				2	X	-
Danzig	8	61.9	NNE 4	59	0	↘ -1.0	6	20	10 mi	0	7	2	-	2
Königsberg	8	63.3	NE 2	51	6	↘ -0.0	0	1	10 mi	9	5	4	-	3
Memel	8													
Aachen	8	66.8	Stille	11	-2	↗ +0.5	1	4	10 sw	0	0	-3	-	5
Löningen	8	66.3	NW	11	-0	↗ 00	2	0.2	10 mi	8	0	-1	-	5
Hannover	8													
Magdeburg	8	66.3	WSW 1	11	0	↗ +0.5	2	4	10 sw	8	0	0	-	4
	8													
Dresden	8	65.4	N 3	65	-1	↗ +0.5	7	1	10 mi	0	5	-1	-	4
Berlin	8	65.2	Stille	65	-0	↗ 00	7	1	10 mi	0	-	-0	-	3
Grünberg i. Schles.	8	64.5	WNW 1	51	-0	↘ 00	6	2	10 5 sw	0	5	-1	-	4
Breslau	8	62.4	NW 3	51	1	↘ +0.5	6	4	10 mi	9	15	1	-	2
Frankfurt a. M.	8	67.5	Stille	62	2	↗ +1.5	2	4	10 sw	7	0	1	-	5
Karlsruhe	7	66.3	Stille	11	1	↗ +1.5	1	4	6 sw	9	10	1	-	7
Friedrichshafen	8	67.6	NE 1	11	1	↗ +1.0	2	10	10 sw	8	0	1	-	4
Bamberg	8	66.2	Stille	11	0	↗ +0.5	6	10	10 sw	9	03	-0	-	7
München	8	67.1	WNW 2	21	-1	↗ +1.5	4	2	Dunst	9	60	-1	-	0
Kahler Asten 852	8	–	W 1	27	-5	↗ +1.0	4	0.5	Nebel	0	0	-5	-	0
Wasserkuppe (Rhön) 950	8	6												
Feldberg im Taunus 801	8	673.2	Stille	21	-4	↗ +0.5	2	1	Nebel	0	0	-4	-	5
Brocken 1142	8	6629	NNE 3	27	-8	↗ +0.5	4	0.2	Nebel	0	0	-8	-	0
Fichtelberg 1213	8	6564	NNW 4	61	-6	↗ +0.5	4	-	10 sw	0	-	-9	-	0
Meißner 1608	7	622.7	S 2	61	0	↘ -0.5	7	0.05	10 sw	0	6	-	0	0
Höhen in Metern — Feldberg i. Schwarzw. 1892	8	6												
Zugspitze 2964	7	525.0	SE 1	11	-7	↗ +0.5	1	20	10 sw	0	0	-8	-	3
Säntis 2500	8	557.9	SW 3	11	-5	↗ +1.0	1	1.0	9 sw	0	0	-9	-	7
Sonnblick 3106	8	5												

Luftdruck der Bergstationen nicht auf Schwere und Meeresspiegel reduziert

Nachdruck und Verwertung für öffentliche Vorhersage verboten!

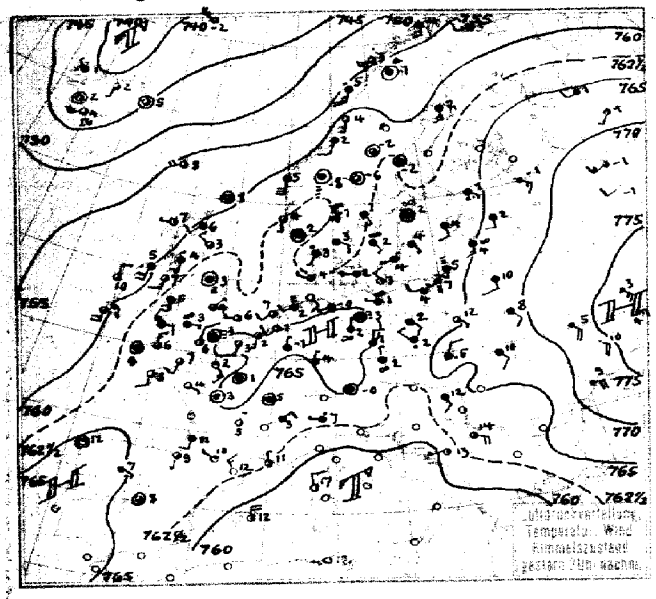

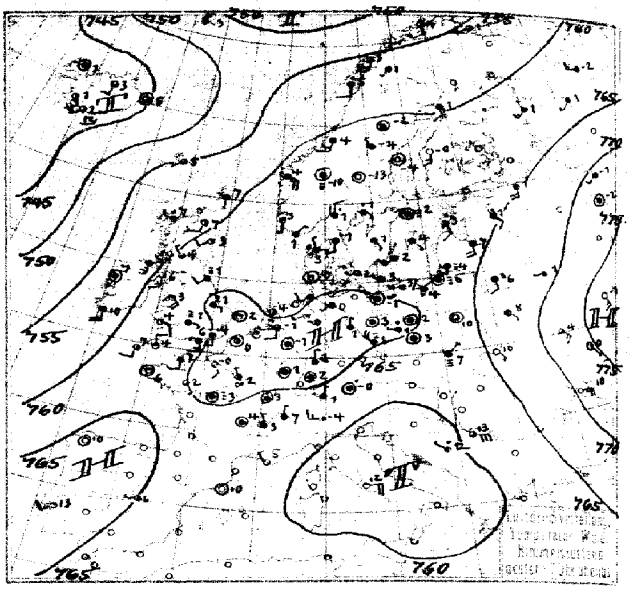

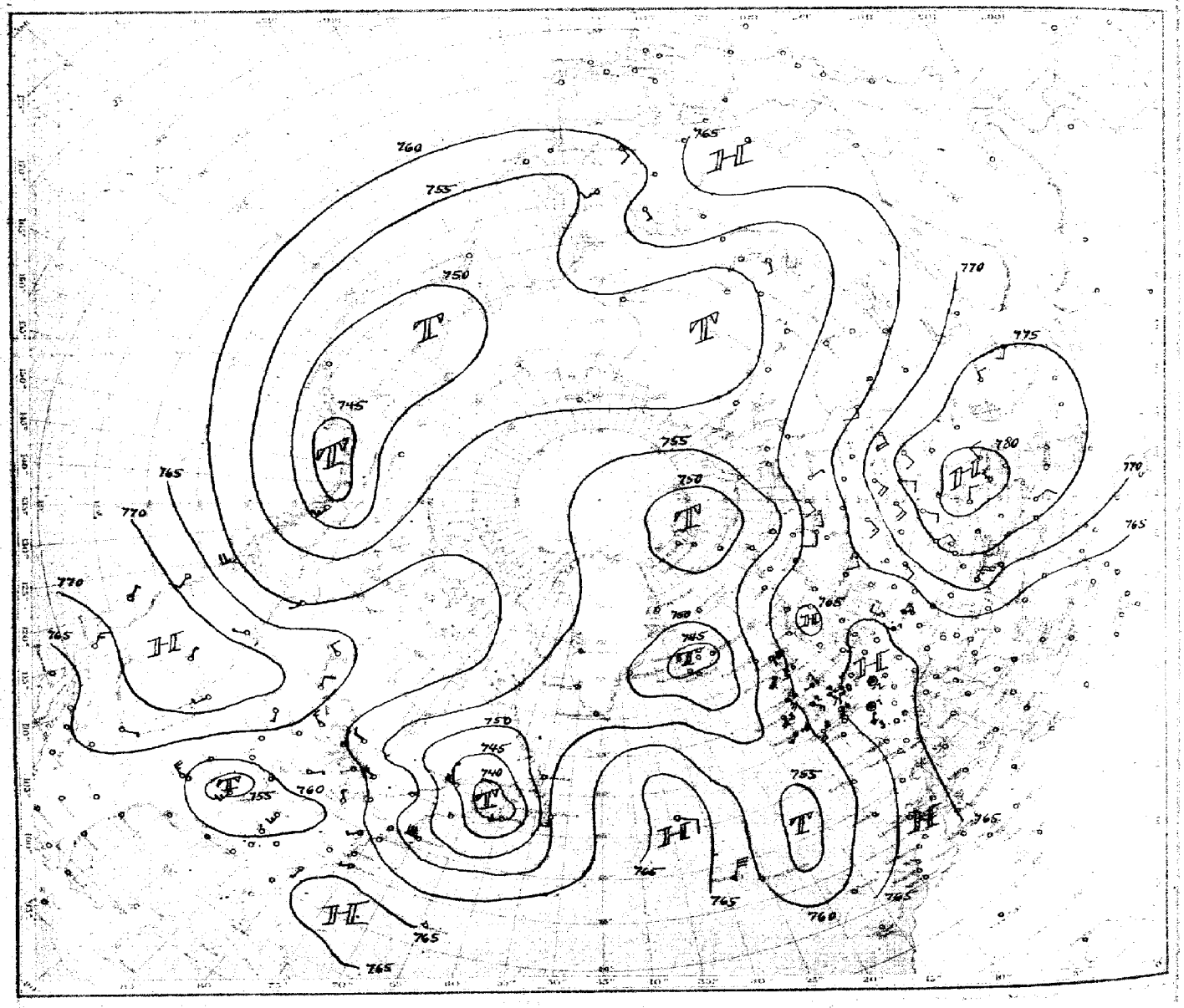

Luftdruck, Temperatur, Wind, Himmelszustand der nördlichen Halbkugel
vom Sonntag, den 15. November morgens.

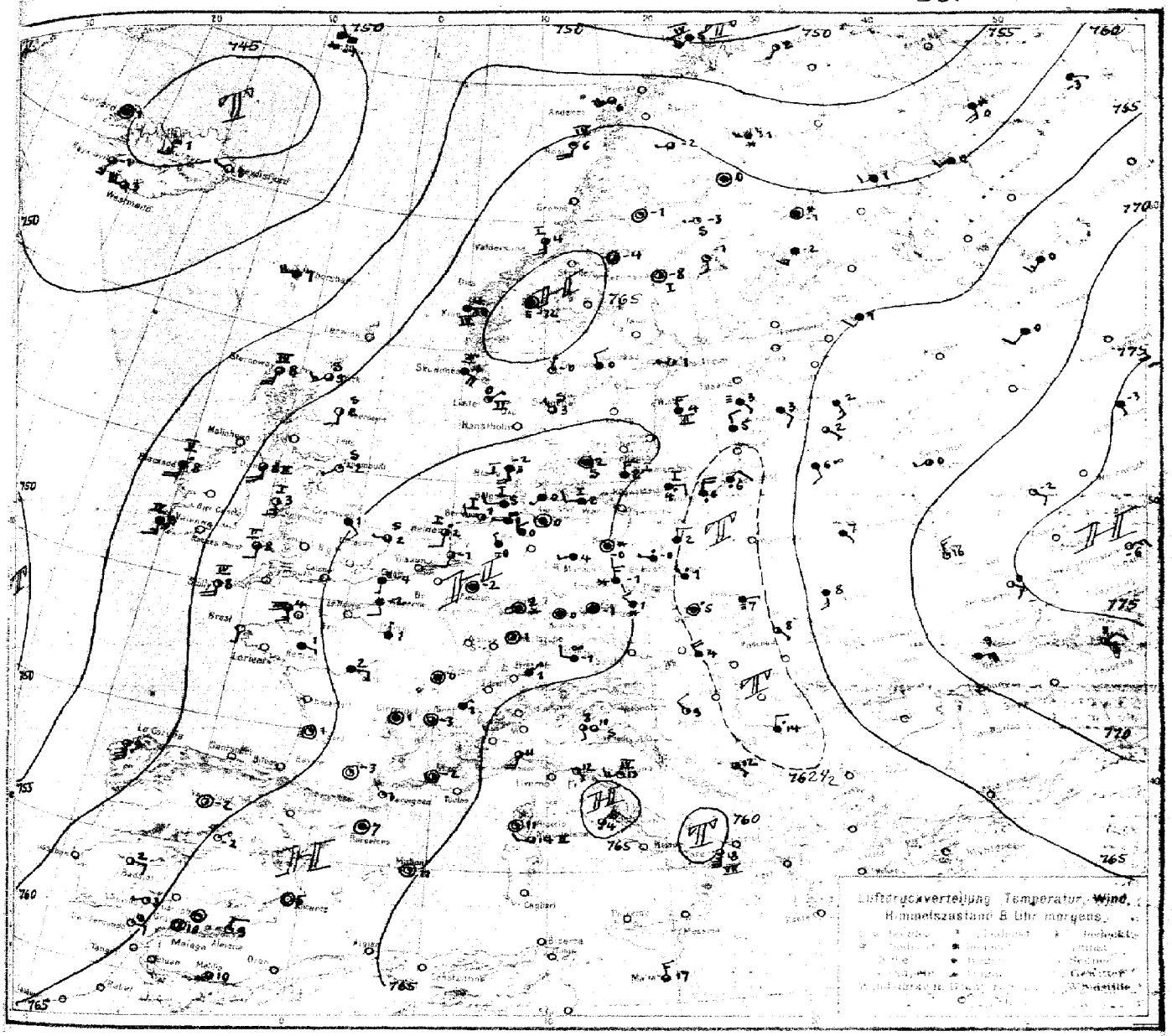

ALLGEMEINE ÜBERSICHT 8 Uhr morgens: Sonntag, den 15. November 1925

Das russische sowohl als auch das westeuropäische Hoch haben sich weiter gefestigt, beide sind durch ein flaches langgestrecktes Tief, zu dem die einzelnen kleinen Teilwirbel sich vereinigt haben, getrennt. Aus dem Ausläufer der nordatlantischen Depression hat sich eine selbständige Zyklone entwickelt, die gegen Südfrankreich vordringt. Da das Hoch bei uns weiter an Stärke gewinnen dürfte, ist mit weiterer Aufheiterung zu rechnen.

J.V.
Kr

WETTERAUSSICHTEN AN DER DEUTSCHEN KÜSTE für Montag, den 16. November 1925.

NORDSEE und OSTSEE Schwachwindig, früh dunstig, aufklarend, heiter, trocken, wärmer.

NORDSEE: (W. Swinemünde) Zeitweise auffrischende Winde aus nördlichen Richtungen, trübe bis neblig, Schneeschauer, mild.

OSTSEE: (W. Königsberg) Schwachwindig, trübe, vielfach neblig mit Niederschlägen, Temperatur wenig geändert.

Bemerkungen:

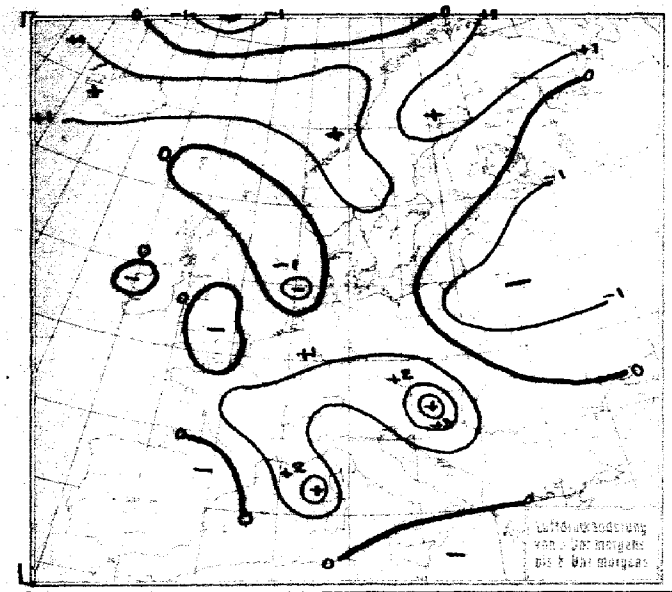

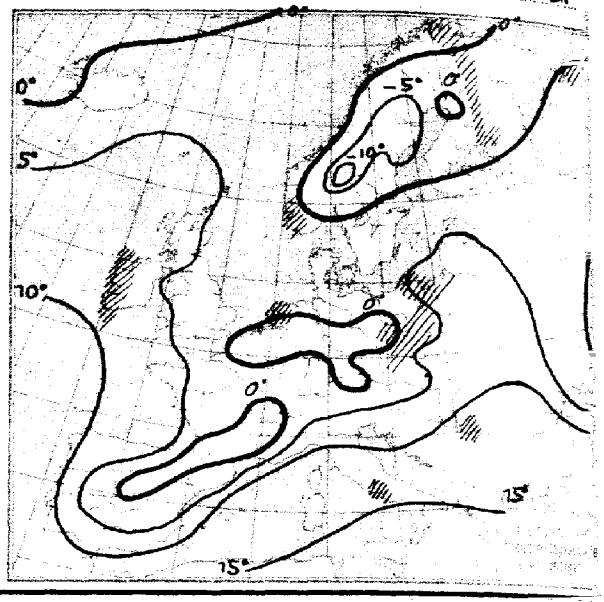

NACH AUFZEICHNUNGEN DER REGISTRIERAPPARATE ZU HAMBURG SEIT GESTERN 8 UHR MORGENS (M. E. Z.)

STUNDE		9	10	11	12m	1	2	3	4	5	6	7	8	9	10	11	12n	1	2	3	4	5	6	7	8
Thermograph		-0.6	-0.4	-0.4	-0.2	-0.5	-0.2	0.0	0.0	0.2	0.2	0.2	0.2	0.2	0.2	0.2	0.2	0.2	0.2	0.2	0.2	0.2	0.2	0.2	0.2
Barograph		60.7	60.9	61.1	61.0	61.0	61.1	61.1	61.3	61.4	61.7	61.8	61.7	62.0	61.9	62.2	62.2	62.3	62.3	62.0	61.8	61.6	61.2	61.6	62
Anemograph	Richtung	SW	S	SW	SW	SW	SW	SW	SSW	SW	SW	SW	SW	SSW	SW	SSW	SSW	SSW	SW	SW	WSW	W	WNW	NW	NW
	m. p. S.	1.9	2.6	4.0	5.0	4.8	3.0	3.1	2.5	2.6	2.6	2.5	2.5	2.5	2.5	2.0	1.8	2.0	1.8	1.9	1.9	1.5	1.6	2.8	4.8
Regenmesser		.	.	.	.	.	.	.	.	.	.	.	.	.	.	.	.	.	.	.	.	.	.	.	.
Sonnenscheindauer in Min.		.	.	/	.	.	.	.	.	.	.	.	.	.	.	.	.	.	.	.	.	.	.	.	-

AUFSTIEGE

STATION Wind in m./S.	Seehöhe	Zeit	Boden	200	500	1000	1500	2000	2500	3000	3500	4000	4500	5000	Bemerkungen
							Heute	morgen							Sichtw. bis Klom.
Abisco	.	9h a		WNW 3	W 6	WzN 6									
							Nachträge vom 14. November 1925								
Reykjavik	37m	11h a	0.3°, 88% SzW 3		8m 1.3°, 79% WSW 8				2m - 2m					- " 2 "	
De Bilt	7.5m	8h a		NNW 2	NzE 2	NNW 2									
Holder	.	8h a		0°; 100%	1.7°; 100%	-3°; 100%	-7°; 100%	-10°; 95%	-10°; 95%	-11°; 95%					
De Bilt	7.5m	9h a		-1°; 100%	-1°; 93%	-3°; 85%	-5°; 85%	-8°; 75%	-8°; 65%	-9°; 55%		-14°; 45%		-19°; 35%	
Pavia	.	10h a		E 2	SE zE 3										
Ovigaeng	.	10h a		E z S 2	E z E 2										
Nancy	.	10h a		WzS 1	SW 1	SWzS 2									
Brest	.	10h a		SzW 3	SzWz6	SzW 6	SSW 2a7								
Lerwick	.	2h p		SzW/W 6	WzS 12	WzS 14									
Helgoland	.	2h p		S 5	SzW 6	SzW 9	E z N 4								
Catcher	.	2h p			SzE 7	SSW 4	WzS 6								
Durfort	temp.	12 mitg		2°; 65%	1°, 65%	-3°	-7°	-3°	-10°	-6°		-14°			

Sonntag, 2. 15. November 1925.

STATION	MORGEN Luftdruck	Wind	Wetter	Temperat.	Luftdruck Charakter u. Änder.	W	Schweite in km	Wolken (in Zehnteil)	Rel. Feuchtigkeit	Niederschlag	Minimum	Seegang
Aberdeen	61.7	OSE 2	01	2	↙ +0.5	0	10	4 SW-W	8	0	-	5
Valentia	50.8	S 3	34	9	↙ +1.0	5	20	8 7 SW	9	3	-	8
Plymouth												
Guernsey	64.4	OSE 3	12	4	↘ 0	1	2.0	9 7 SW-W	0	0	-	6
Stornoway	57.1	S 5	10	8	– 0	1	2.0	9 SW	9	8	-	8
Holyhead	62.3	OSE 3	01	3	– 0	0	10	2 W	0	0	-	1
Donaghadee	61.6	OSE 4	13	8	– 0	8	50	8 SW	8	1	-	6
Yarmouth	65.7	W 1	12	2	– 0	0	10	8 W	8	0	-	5
Blacksod												
Calshot												
Thorshavn	53.9	WSW 4	11	7	↘ -0.5	2	10	10	0	0	-	-
Seydisfjord	45.6	WNW 1	00	3	↙ +1.0	0		wolkenl.				
Acureyri	44.5	S 2	01	1	– 0	0		2	-			
Isafjord	45.2	SSW 1	11	1	↙ +1.0	2		10				
Reykjavik	45.8	S 4	01	-1	↙ +1.0	5		7				-
Vestmannö	46.1	WSW 6	99	3	↙ +1.0	5		7				
Alexandrovsk												
Archangelsk	59.7	WSW 2	bed.	1	– –					2		
Ust-Zylma	61.9	OSE 1	"	-3	↘ -1.0					0		
Matochkin-Sharr												
Dickson												
Petersburg	65.0	SW 2	"	1	↙ +0.1					0		
Tscherdyn												
Moskau												
Kasan	75.4	SSW 2	"	-0	↙ +0.2					0		
Kiew	71.0	N 1	bed.	2	↘ -0.8					0		
Ufa	77.2	WSW 1	"	-6	↙ +0.6					0		
Saratow	81.0	NNW 2	bed.	-2	–					-		
Orenburg												
Odessa	70.9	E 5	"	-0	↘ -0.3					0		
Sewastopol												
Astrachan	81.0	NE 1	"	0	↙ +1.0					0		
Emba												
Batum												
Baku												
Tobolsk	66.8	WNW 1	bed.	-16	↙ +2.2					1		
Omsk												
Tashkent	72.4	WNW 1	bed.	1	↙ +2.7					2		
V. Imbatskoe												
Tomsk												
Irkutsk	59.0	NW 1	"	-6	↘ -0.3					0		
Jakutsk												
Wladivostok	61.5	NNW 2	bed.	-0	↙ +0.6					-		
Tanger												
Agadir												
Bou Denib												
Oran												
Algier												
Setif												
Tunis												
Aleppo												
Beyruth												

NORD-AMERIKA 2 UHR NACHTS

	Luftdr.	Wind		Luftdr.	Wind		Luftdr.	Wind		Luftdr.	Wind		Luftdr.	Wind
St. Johns	755	S 4	La Paz	746	W 2	Bermuda			Duluth	764	W 3	Tatoosh	764	W 5
Halifax	30	SW 4	Edmonton	69	S 1	Key West	762	E 4	Huron	67	SE 1	San Francisco	73	NW 1
Sydney	37	W 4	Nantucket	52	W 6	Little Rock	54	S 3	Salt Lake City	74	NW 1	San Diego	67	NW 3
Father Point	37	W 3	Washington	61	SW 1	Nashville	58	S 3	Helena	69	SW 1	Forth Worth	61	W 5
Quebec	57	W 2	Hatteras	64	SW 1	Cleveland	62	NW 1	Denver	72	S 2	El Paso	66	S 1
Winnipeg	67	NW 2	Charleston	64	S 1	Chicago	62	NE 1	Roseburg	68	SE 2	Belle Isle		

STATION	GESTERN NACHMITTAG						GESTERN ABEND							
	Luftdruck	Wind	Wetter	Temperat.	W	Schneehöhe in Zoll	Luftdruck	Wind	Wetter	Temperat.	W	Schneehöhe in Zoll	Richtung	Maximum der Temperatur
Wien	7						7							
Zürich	58-	NE 2	heiter	3			64.3	NE 1	ll	1	3	4	0	1
Bern	63.3	NE 3	ll	1	2	4	64.3	NE 1	ll	3	2	4	0	5
Genf	63.2	NE 2	ll	3	2	10	61.1	N 1	55	7	6	9	12	8
Lugano	61.5	W 1	55	7	6	10	58.9	WSW 3	ol	-4	1	10	0	-2
Helder	63.6	SW 2	ll	7	1	50	64.7	S 1	16	4	6	70	3	I
Vlissingen	65.0	S 3	10	2	1	4								
Utrecht	65.0	SSW 2	ll	1	1	4	65.8	S 2	00	-1	0	4	0	1
Kopenhagen	69.0	WSW 5	15	2	3	10	63.8	WSW 1	ll	2	2	10	0	I
Skagen	62.5	ESE 2	16	3	6	4	61.8	S 2	90	1	6	9	1	5
Hanstholm	61.1	SW 1	40	3	6	20	61.5	NNW 1	40	3	6	20	1	II
Blaavandshuk	62.6	WNW 1	16	4	6	50	63.7	Stille	00	0	1	50	0.4	II
Hammershus	63.7	NW 2	ll	3	3	10	63.5	WNW 1	ll	3	3	70	0	5
Abisko	57.8	Stille	71	1	6	10	57.2	SW 1	ll	1	6	50	1	4
Haparanda	60.6	SSE 3	ll	2	6	50	58.8	SSE 2	ll	1	7	-	1	2
Stensele							60.1	Stille	ll	-2	2	50	0	1
Oestersund	62.0	Stille	ll	-2	1	>50	62.2	NW 1	01	-4	1	>50	0	-2
Hernösand	61.6	Stille	01	-2	1	>50	61.0	Stille	01	-4	0	>50	0	I
Särna	62.2	Stille	15	-6	3	50	63.8	Stille	00	-10	2	-	0	-5
Karlstad	62.3	SE 1	ll	1	2	-	62.7	SE 1	45	1	6	-	0.3	3
Stockholm	63.1	Stille	21	2	6	2	63.5	Stille	28	2	2	1	0.4	3
Jonköping	61.9	SE 1	22	3	6	4	63.4	SE 1	ll	1	6	-	0.2	2
Wisby	62.4	SE 1	ll	4	6	50	63.1	SE 1	ll	4	2	-	1	5
Kalmar	63.0	WSW 1	25	4	6	-	64.1	SW 3	ll	2	6	-	0.3	I
Gällivare	58.2	Stille	45	1	6	10	57.4	Stille	45	1	6	10	12	3
Karlshamm														
Bjurökklubb							59.7	WSW 3	01	-2	1	>50	0	III
Quade Hook														
Spitzbergen	44.6	SE 2	12	-4	2	50	44.1	SE 2	ll	-5	2	50	0	-
Ingö	55.5	S 3	ll	4	2	50	54.2	S 3	10	4	1	>50	0	I
Valdersund	60.5	SSW 2	12	4	2	20	60.5	SSW 3	12	4	2	20	0	I
Kinn	61.8	S 6	10	5	1	50	62.9	ESE 5	00	4	1	50	0	IV
Lister	62.9	Stille	ll	2	6	50	63.1	NE 1	ll	1	2	50	0.2	II
Bären-Insel	47.9	WSW 6	12	1	7	4	46.3	WSW 4	ll	0	2	20	0.3	V
Andänes	56.6	SW 3	10	3	2	50	55.8	SSW 3	00	3	5	50	0.1	III
Röst	57.3	SSW 5	55	5	6	10	57.1	S 3	55	5	6	10	5	V
Jan Mayen	49.5	WNW 5	ll	-2	2	50	50.5	NNW 5	01	-3	1	50	0	VI
Färder	62.3	N 4	41	1	6	20	62.4	N 2	41	1	6	50	1	I
Vardö	57.8	W 2	ll	1	2	>50	58.0	WNW 1	ll	1	1	20	0	-
Brönnö	60.3	S 1	10	4	2	50	59.8	S 2	41	4	2	20	⊘	-
Utsire	62.6	S 1	13	4	1	>50	62.2	S 1	00	3	1	>50	⊘	III
Dombas	61.0	Stille	22	-8	3	0.5	64.6	Stille	24	-10	3	1	0	-
Helsingfors	64.5	SE 1	Regen	1										
Vasa							61.7	S 3	00	-0	0	>50	-	5
Ruona														
Dorpat	64.7	S 2	41	2			67.3	SE 2	41	1			0	-1
Riga	64.7	S 3	20	4	3	4	59.5	S 4	ll	7	3	4	0	3
Warschau	64.1	SE 1	ll	12	1	20	64.2	Stille	ll	10	2	2	0	19
Lemberg	64.1	SE 2	ll	10	2	4	66.6	SE 1	00	10	1	02	0	11
Pinsk	68.0	SE 2	ll	12	2	2	66.1	SE 1	ll	8	2	2	0	8
Wilna	66.1	S 2	ll	10	2	4	67.0	S 2	21	6	3	1	0	6
Krakau	66.3	NE 2	40	5	6	2	63.8	NE 1	29	7	2	03	0	10
Posen	64.6	SE 2	16	2	6	4	66.0	Stille	ll	2	1	05	1	3
Prag	64.0	WNW 1	27	2	6	2								
Eger	64.1	N 1	ll	1	2	10								
Preßburg	62.2	E 1	41	11	6	2								
Kaschau	65.1	SSW 1	ll	15	1	50	64-	Stille	heiter	9				
Olmütz	62.2	SE 2	ll	10	2	4								
Budapest	63.9	SE 2	bedeckt	12										
Belgrad	63.1	ESE 4	ll	4	.	50	61.8	ESE 6	ll	13	1	20	0	15
Serajewo	62.1	WSW 1	16	13	6	10	59.6	NW 1	54	12	6	9	3	18
Agram														
Sofia														
Athen														
Korfu														

STATION	GESTERN NACHMITTAG						GESTERN ABEND							
	Luftdruck	Wind	Wetter	Temperat.	W	Schneehöhe in Zoll	Luftdruck	Wind	Wetter	Temperat.	W	Schneehöhe in Zoll	Richtung	Maximum der Temperatur
Turin	7													
Genua														
Livorno														
Ancona														
Maddalena														
Messina														
Tarent														
Venedig														
Rom							58-	E 4	heiter	12				
Malta							61.0	NW 1		18				
Madrid ✓	63-	Stille	bedeckt	8			45-	WSW 1	wolkig	6				
La Coruña ✓	65-	Stille	heiter	13			64-	Stille	heiter	5				
Mahon ✓	64-	N 4	wolkig	12										
Malaga														
Horta														
Rochefort														
Bayonne ✓	63.6	S 1	ll	9	-	20								
Bordeaux ✓	62.8	S 2	00	11	-	4								
Clermont ✓	63.5	NNE 1	ll	5	-	4	63.8	Stille	ll	4	-	16	6	
Dijon ✓	63.6	Stille	ll	5	-	10	64.6	Stille	ll	2	-	10	0	
Calais	64.4	SSW 1	ll	3	-	10	63.1	Stille	ll	0	-	2	0	
Brest ✓	63.8	SE 2	ll	8	-	50	64-	Stille	heiter	6				
Paris ✓	65.0	Stille	25	2	-	0.5	63.4	NNW 1	25	2	-	2	0	
Perpignan ✓	61.0	NW 3	00	12	-	20								
Rennes	64.6	ESE 1	ll	4	-	20	65.0	SE 1	ll	2	-	10	0	
Straßburg	64.4	SE 1	ll	3	-	4	65.1	NNE 1	ll	2	-	4	0	
Toulouse ✓	64.0	W 1	01	10	-	20								
Tours ✓	64.7	Stille	25	3	-	1	65.3	Stille	25	3	-	1	0	
Ajaccio ✓	56.7	NNW 1	01	17	-	>50								
Le Havre	64.7	SE 3	01	2	-	4	65.4	SE 2	ll	-0	-	4	0	
Marignane	59.3	NNW 1	ll	ll	-	50	61.5	NW 1	00	5	-	50	0	
Nancy	64.4	Stille	ll	2	-	2	65.3	Stille	ll	1	-	2	0	
Lerwick	59.0	Stille	ll	8	2	20	58.1	S 1	ll	7	2	20	0	
Renfrew	62.4	S 2	51	4	2	4	62.0	NW 1	ll	4	2	10	01	
Cranwell	65.0	NE 1	ll	4	3	1	65.2	ESE 1	27	1	3	1	0	
Scilly	63.3	Stille	ll	9	1	50	63.3	S 2	00	7	1	50	0	
Wick	60.3	SW 2	ll	6	5	50	59.2	SSW 2	01	7	1	50	0	
Malinhead	59.8	S 4	50	5	6	20	59.8	S 5	16	5	6	20	1	
Tynemouth	61.8	Stille	28	2	3	0.5	63.8	SW 1	24	1	3	1	0	
Pembroke	62.8	E 2	12	6	2	10	62.4	ESE 2	00	9	1	20	0	
Roches Point														
Croydon	64.8	Stille	25	3	3	0.5	65.0	S 2	12	4	3	4	0	
Aberdeen	61.2	NW 2	ll	3	3	2	61.0	SW 2	02	3	1	4	0	
Valentia	59.8	S 4	16	9	6	20	58.6	SSE 4	ll	10	1	50	6	
Plymouth	62.9	N 3	14	6	1	4	62.9	NNW 2	00	9	0	2	0	
Guernsey	63.7	SSW 2	ll	7	1	50	63.8	S 2	ll	7	2	20	0	
Stornoway	58.4	W 1	01	7	1	20	62.8	W 1	35	7	5	10	9	
Holyhead	63.7	SE 4	14	5	1	20	63.0	SE 4	00	3	0	10	0	
Donaghadee	63.2	S 2	12	7	1	50	62.6	S 3	ll	6	1	50	0	
Yarmouth	64.9	W 1	ll	6	3	10	65.2	Stille	01	2	3	10	03	
Blacksod	57.8	N 2	ll	10	5	50	58.0	Stille	21	7	5	50	1	
Calshot	64.3	NNE 2	60	6	3	4	64.5	SSE 3	50	6	6	20	1	
Thorshavn	55.8	SW 4	00	8	1	50	55.0	SW 1	ll	5	1	50	0	
Seydisfjord ✓	48.4	Stille	02	5	0	2	45.0	Stille	12	5	1	4	3	
Acureyri ✓	43.2	S 1	ll	2	1	4	43.4	S 2	ll	3	2	4	3	
Isafjord ✓	41.6	NW 1	10	1	7	20	44.2	Stille	ll	1	7	20	-	
Reykjavik	42.9	Stille	01	2	1	20	42.7	SE 2	17	1	7	2	2	
Vestmanno	44.0	SW 5	99	4	1	>50	44.5	SW 4	99	4	1	>50		
Archangelsk	65.9	W 2	bedeckt	1			63.9	SW 1	bedeckt	1				
Petersburg ✓	69.4	SE 3	bedeckt	-1			69.5	S 4	bedeckt	1				
Schenkursk	68.9	NW 1	bedeckt	1										
Jaroslawl	73.3	WSW 2	wolkenl.	-1			72.8	Stille	bedeckt	-2				
Nishnei-Nowgorod	74.8	WSW 2	bedeckt	0			75.7	WSW 2	wolkenl.	-2				
Kiew	73.4	SE 4	bedeckt	5			72.7	SE 3	wolkenl.	4				
Charkow	78.7	ESE 3	wolkenl.	4										

SCHIFFSMELDUNGEN

Datum	Zeit	Breite	Länge v. Gr.	Luftdruck	Wind	Wetter	Temper. Luft	Temper. Wasser	W	Schneehöhe in Zoll	Wolken (in Zehntel)	Seegang	Dünnung aus
10. Nov.	7p	49°2'	31°3' W	763-	NNW 6	13	9	13	1	50	9 Cu-nb	6	NW
" "	7p	46°3'	37°6' W	66-	NE 7	12	12	14	0	20	8 Str-Cu	1	N
" "	7p	50°2'	23°3' E	60-	S 4	12	9	- 1		50	8 Cu-Str	0	N
" "	7p	55°8'	9°0 E	64-	N 4	11	3	4	2	50	10 str	0	—
" "	7p	55°5'	9°4 W	58-	WNW 4	01	9	11	0	50	4 Cu	2	W
" "	7p	54°0'	13°6' W	52-	S 5	11	10	12	2	20	10 str	5	SW
" "	2p	53°1'	15°1' W	58-	S 5	06	10	11	5	20	6 Str-Cu	6	S
" "	8a	53°2'	18°5' W	52-	SSW 5	51				20		6	SW
" "	8a	48°8'	27°0 W	59-	WSW 5	30				50		6	W
" "	8a	50°8'	15°6 W	61-	NW 2	01				50		0	NW

Datum	Zeit	Breite	Länge v. Gr.	Luftdruck	Wind	Wetter	Temper. Luft	Temper. Wasser	W	Schneehöhe in Zoll	Wolken (in Zehntel)	Seegang	Dünnung aus
5. Nov.	2a	47°2'	33°9' W	767-	ESE 3	ll	10	12	1	20	8 Cu-str	0	N
" "	2a	48°8'	15°6 E	61-	SW 4	ll	8	9	2	50	10 Cu-str	1	W
" "	2a	52°9'	13°1 W	58-	S 6	30	11	12	5	50	9 Cu-nb	6	W
" "	8a	47°0'	36°7' W	69-	SW 4	13	9	12	1	50	9 Cu-nb	1	W
" "	8a	38°7'	3°9' E										

WETTERBERICHT
DER
DEUTSCHEN SEEWARTE

JAHRGANG 50, Nr. 320 — VERLAGSORT HAMBURG — Montag, 16. November 1925

Mitteleuropäische Zeit — **Luftdruck** reduziert auf 0° Temperatur, Meeresspiegel und Schwere in 45° Breite — **Temperatur** in Celsius-Graden — **Windstärke** nach Beaufortskala (12 = Orkan) — **Wetter:** 00 bis 09 wolkenlos bis halb bedeckt; 10 bis 19 halb bis ganz bedeckt; 20 bis 29 Dunst oder Nebel; 30 bis 39 Schauer; 40 bis 49 Rieselregen; 50 bis 59 sonstiger Regen; 60 bis 69 Schnee; 70 bis 79 Graupel oder Regen und Schnee gemischt; 80 bis 89 Hagel; 90 bis 99 Gewitter — W = Witterungsverlauf seit der letzten Beobachtung: 0 = wolkenlos bis halb bedeckt, 1 = wolkig, 2 = anhaltend ganz bedeckt, 3 = Dunst oder Nebel, 4 = dichter Nebel, 5 = Schauer, 6 = Regen oder Rieselregen, 7 = Schnee, 8 = Graupeln oder Hagel, 9 = Gewitter — **Relative Feuchtigkeit:** 0 = 95 bis 100 %, 9 = 90 bis 94 %, 8 = 80 bis 89 %, 7 = 70 bis 79 %, 6 = 60 bis 69 %, 5 = 50 bis 59 %, 4 = 40 bis 49 %, 3 = 30 bis 39 %, 2 = 20 bis 29 %, 1 = 10 bis 19 %

GESTERN NACHMITTAG 2 UHR

DEUTSCHE STATIONEN	Uhrzeit	Luftdruck	Wind	Wetter	Temperat.	Luftdruck Charakter. u. Änder.	W	Sichtweite in km	Wolken (in Zehntel)	Rel. Feucht.	Seegang	Wolkenhöhe
Borkum	12	766.9	WSW 2	01	5	+0.5	3	10	3	8	-	8
Helgoland	12		Stille	bd.	-							
Altenwalde	12	66.9	SW 3	27	2	+0.5	4	02	Nebel	9	-	9
Bremen	12											
Hamburg	12	66.0	Stille	11	1	— 0.0	3	2	10 sw	9	-	9
Kiel	12	66.4	SW 1	01	2	-0.5	3	-	5 sw	9	-	5
Warnemünde	12											
Swinemünde	12	64.2	NE 1	50	4	-0.5	6	1	10 mi	9	-	4
Rügenwaldermünde	12											
Danzig	12	64.4	N 4	60	5	-0.5	6	2	10 mi	9	-	3
Königsberg	12	60.5	NNE 2	41	5	-1.0	6	05	10 mi	9	-	1
Memel	12											
Aachen	2[15]	67.3	W 1	11	1	0.0	1	10	10 e sw	9	-	4
Hannover	12											
Magdeburg	12	66.8	W 2	27	1	+0.5	3	4	Dunst	8	-	3
Dresden	2[05]	66.9	W 2	11	-0	— 0.0	7	4	10 sw	9	-	4
Berlin	12											
Grünberg in Schles.	12											
Breslau	12	65.7	WNW 4	60	1	+1.0	7	2	10 mi	9	-	2
Frankfurt a. M.	12	67.4	WNW 1	11	2	0.0	7	2	10 sw	8	-	4
Karlsruhe	12											
Friedrichshafen	12											
Bamberg	12											
München	12	68.5	W 1	10	2	— 0.0	2	20	7 sw	6	-	6
Kahler Asten 852	2[00]	—	Stille	17	-3	— 0.0	7	10	10 mi	9	-	1
Wasserkuppe (Rhön) 950	2[15]	6										
Feldberg im Taunus 801	12	6										
Brocken 1142	2[08]	6										
Fichtelberg 1213	12	6	58.1	NNW 3	27	-5	+0.5	4	-	Nebel	0	-	0
Schneekoppe 1603	12	6										
Feldberg i. Schwarzw. 1897	12	6										
Zugspitze 2964	12	5										
Säntis 2500	12	6	60.6	SSW 6	01	-5	— 0.0	0	10 5 sw	9		
Sonnblick 3106	12	5										

Seehöhe in Metern

GESTERN ABEND 7 UHR

Uhrzeit	Luftdruck	Wind	Wetter	Temperat.	Luftdruck Charakter. u. Änder.	W	Sichtweite in km	Wolken (in Zehntel)	Rel. Feucht.	Niederschlag	Maximum	Seegang	Wolkenhöhe
7	767.4	W 3	01	2	+0.5	3	10	4 a sw	9	0	-	I	9
7													
7	67.1	SW 1	15	2	— 0.0	4	2	10 sw	9	0	2	-	5
7	68.8	S 1	10	1	+1.0	3	2	8 sw	9	0	2	-	8
7	68.0	SW 1	11	1	+1.0	3	4	10 sw	9	2	2	-	9
8	67.4	SW 1	01	0	+0.5	0	-	wolkenlos	9	0	3	-	1
8	66.7	W 7	4	2	+1.0	6	2	10 mi	0	0	-	I	5
7	66.0	WNW 1	11	2	+1.0	6	2	10 sw	9	1	4	I	7
7	64.3	NW 4	Reg.	4	+0.9	-	-		-		4	III	
7	65.8	W 3	51	2	+1.0	6	2	10 mi	9	11	6	-	3
7	62.9	NW 2	51	6	— 0.0	6	-	10 mi	9	8	6	-	3
7													
7	67.0	E 1	11	-0	+0.5	1	4	10 sw	0	0	1	-	0
7													
7	68.3	WSW 1	12	2	+1.5	3	4	10 sw	8	0.3	2	-	2
7	68.5	WSW 1	41	1	+1.0	5	4	10 mi	9	0.1	2	-	3
7													
7[05]	69.0	W 2	11	-0	+1.0	2	2	10 sw	1	0.6	0	-	4
7	68.0	W 1	27	1	+1.5	2	1	10 sw	9	3	1	-	3
7	68.5	W 2	10	-1	+2.0	7	10	9 sw	9	13	0	-	5
7	68.7	W 4	11	1	+1.5	7	10	10 sw	8	2	1	-	3
7	69.1	SW 1	11	3	+1.0	2	-	10 sw	7	0	3	-	-
7	68.0	Stille	11	2	+1.0	1	2	10 sw	7	0	4	-	6
7	68.2	N 1	00	2	+1.0	2	10	3 sw	8	0	4	-	8
9[17]	68.2	Stille	11	1	+1.0	2	20	10 sw	8	0	3	-	7
7	70.0	Stille	11	1	+1.0	2	10	10 sw	8	0	2	-	4
7	—	N 1	10	-4	+0.5	2	10	9 mi	0	0.2	-3	-	1
7	6												
7	6												
7	6047	Stille	65	-5	+1.0	7	0.2	10 sw	0	2	-4	-	9
7	6.97	WSW 2	27	-5	+1.0	4	0.05	Nebel	0	1	-3	-	0
9[08]	627.4	W 4	29	-3	+1.0	4	0.05	Nebel	9	1	2	-	0
7	6.35.3	W 1	27	-7	+1.0	4	—	Nebel	0	0	-7	-	0
9[18]	5.30.5	S 7	41	-4	+0.5	0	10	wolkenlos	8	0	-	-	0
7	622	SSW 4	00	-7	+1.0	0	10	10 sw	0	0	-3	-	7
7	5												

Luftdruck der Bergstationen nicht auf Schwere und Meeresspiegel reduziert

KÜSTENSTATIONEN UND FEUERSCHIFFE

NACHMITTAG UND ABEND DES VORTAGES

Borkum	2p:	SE 2 bedeckt starker Nebel See I
	7p:	SSE 1 bedeckt leichter Nebel See I
Helgoland	2p:	5p 66.0 W1 ww 15 Temp. 2 Sicht 20 km See I
	7p:	
Arkona	2p:	
	7p:	
Außenjade	2p:	
	7p:	
Marienleuchte	2p:	5p 70.2 SE1 ww 40 Temp 3 Sicht 10 km See I
	7p:	
Borkumriff	2p:	65.2 SW2 ww11 Temp. 7
	7p:	66.1 WSW 4 ww 00 Temp 6 See II
Amrumbank	2p:	SE 1 bewölkt, See I
	7p:	SE 1 klar See II
Adlergrund	2p:	5p bedeckt NW 3, See II Nebel, Sicht 6 Sm
	7p:	bedeckt, NNW 3, See I trübe Sicht 8 Sm
Borkum	6p:	67.0 W 3 ww 02 Temp 4

HEUTE MORGEN

Elbe	8a:	E 2 bedeckt ganz Sicht See II
	11a:	SW3 bewölkt " " " II
Bülk	8a:	69.2 WSW 3 ww 27 Temp 1 Sicht 2 km See I
	11a:	70.1 NW 3 24 2 10 3
Arkona	8a:	W 2 bedeckt See II
	11a:	
Außenjade	8a:	WSW 3 Dunst See I
	11a:	
Marienleuchte	8a:	74.6 Stille ww 26 Temp 2 Sicht 4 km See I
	11a:	75.0 " " 26 " 4 " 4 " " 5
Borkumriff	8a:	68.1 SSW 2 ww 01 Temp 4 See II
	11a:	
Amrumbank	8a:	WSW 3 bewölkt See II
	11a:	
Adlergrund	8a:	bedeckt, WNW 4, See II Borkheim sichtbar
	11a:	heiter WNW 4, See II S.W. 12 Sm
Borkum	11a:	71.4 S 1 ww 10 Temp 3

HEUTE MORGEN 8 UHR

DEUTSCHE STATIONEN	Uhrzeit	Luftdruck	Wind	Wetter	Temperat.	Luftdruck Charakter. u. Änder.	W	Sichtweite in km	Wolken (in Zehntel)	Rel. Feucht.	Niederschlag	Minimum	Seegang	Wolkenhöhe
Borkum	8	769.9	SW 2	02	1	— 0.0	3	2	5 a sw	9	0	-	II	7
Wilhelmshaven	8	70.9	SSW 2	26	-1	+1.0	1	-	6 sw	9	0	-2	-	9
Helgoland	8	71.5	SW 4	1/4 bd.	4								II	
Altenwalde	8	70.2	SW 2	10	-2	+1.0	3	1	6 sw	9	0	-2	-	0
Bremen	8	71.5	Stille	28	-0	+1.0	3	2	5 sw	9	0	-1	-	7
Hamburg	8	70.6	WSW 2	11	1	+1.0	2	4	10 sw	9	0	-1	-	4
Groß-Borstel	8		Stille	27	1		3	0.5	10 mi	8	0	-2	-	2
Kiel	8	70.4	SW 2	11	1	+1.0	1	-	10 sw	9	0	-1	-	5
Warnemünde	8	69.7	S 1	11	0	+1.0	1	1	9 sw	0	0	-	3	5
Swinemünde	8	70.2	W 1	21	1	+1.5	2	2	Dunst	0	0	-	3	
Rügenwaldermünde	8	69.6	W 4	Reg.	4	+1.2							III	
Danzig	8	69.0	SW 4	11	3	+0.5	6	10	10 e mi	8	0	2	-	6
Königsberg	8	67.8	WSW 3	17	4	+1.0	6	2	10 mi	9	0.3	3	-	2
Memel	8	67.3	W 3	12	5	+0.5	2	10	10 mi	8	4	-	III	
Aachen	8	68.8	SSE 1	11	-1	— 0.0	0	4	9 a sw	2	2	-2	-	3
Löningen	8	70.6	E 1	00	-5	+1.5	2	0.2	3 mi	7	0	-5	-	9
Hannover	8	71.3	ENE 1	21	-2	+1.5	3	1	5 a sw	8	0	-2	-	7
Magdeburg	8	72.0	NW 1	10	2	+1.0	6	4	9 a sw	8	0.1	1	-	4
	8													
Dresden	8[05]	72.7	SW 1	11	0	+1.0	7	0.5	10 sw	9	0.3	-1	-	4
Berlin	8	71.7	NW 1	25	1	+1.5	6	2	Dunst	8	2	-	-	2
Grünberg i. Schles.	8	73.1	WSW 1	27	-1	+1.0	4	1	Nebel	0	0	-1	-	3
Breslau	8	72.1	W 1	27	1	+1.0	3	2	10 sw	9	0	-2	-	3
Frankfurt a. M.	8	74.3	WNE 2	24	-0	+1.0	3	1	5 a sw	9	0	-0	-	2
Karlsruhe	7[58]	68.1	NE 1	01	0	— 0.0	0	2	6 a sw	8	0	-0	-	9
Friedrichshafen	8	70.2	NE 1	11	-2	+0.5	0	10	6 a sw	7	0	-2	-	3
Bamberg	8	71.0	NE 2	05	-1	+0.5	2	2	wolkenlos	0	0.1	-2	-	0
München	8	70.6	E 2	11	0	— 0.0	2	10	10 sw	9	0	-1	-	4
Kahler Asten 852	8	—	S 1	02	-4	+0.5	0	10	3 sw	0	4	-4	-	2
Wasserkuppe (Rhön) 950	8	6												
Feldberg im Taunus 801	8	67.6	SE 3	01	-4	— 0.0	0	10	5 a sw	9	0	-4	-	8
Brocken 1142	8	6.62.3	SW 2	11	-4	+1.0	7	10	10 sw	7	2.8	-4	-	4
Fichtelberg 1213	8	6.62.4	Stille	11	-6	+1.5	3	4	10 mi	0	0	-7	-	0
Schneekoppe 1603	7[58]	5												
Feldberg i. Schwarzw. 1897	8[22]	6.37.7	NE 1	01	-0	+1.5	0	250	4 a sw	0	0	-7	-	3
Zugspitze 2964	7[16]	5.32.2	Stille	01	-7	— 0.0	0	50	wolkenlos	5	0	-0	-	0
Säntis 2500	8	5.65.5	S 4	02	-5	+0.0	0	20	3 sw	3	0	-8	-	5
Sonnblick 3106	8	5												

Seehöhe in Metern

Luftdruck der Bergstationen nicht auf Schwere und Meeresspiegel reduziert

Nachdruck und Verwertung für öffentliche Vorhersage verboten!

Montag, den 16. November 1925

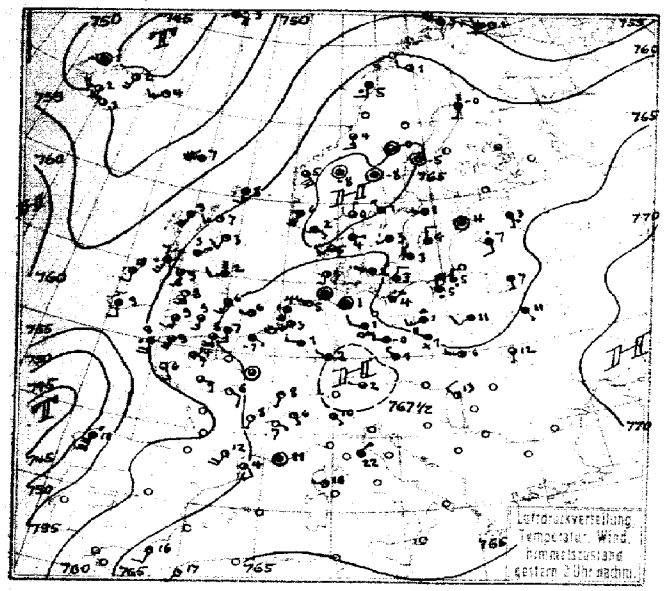

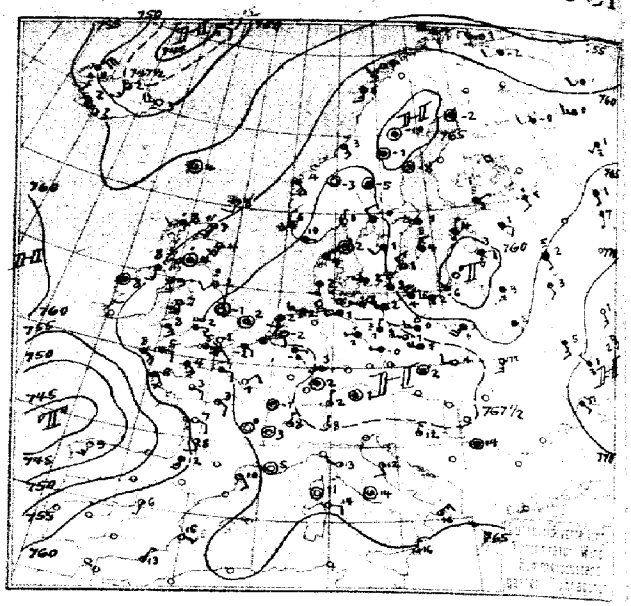

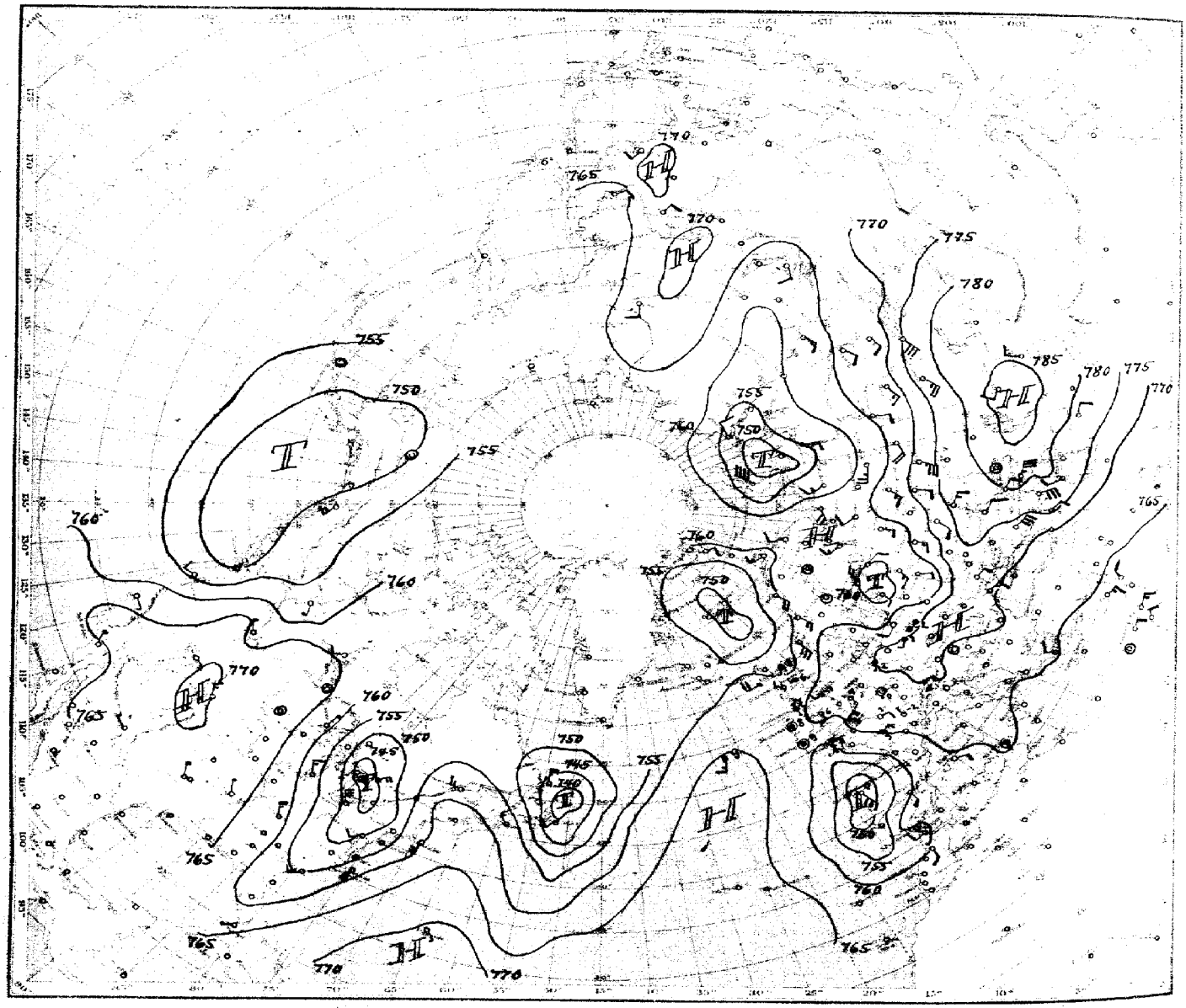

Luftdruck, Temperatur, Wind, Himmelszustand der nördlichen Halbkugel
vom Montag, den 16. November morgens.

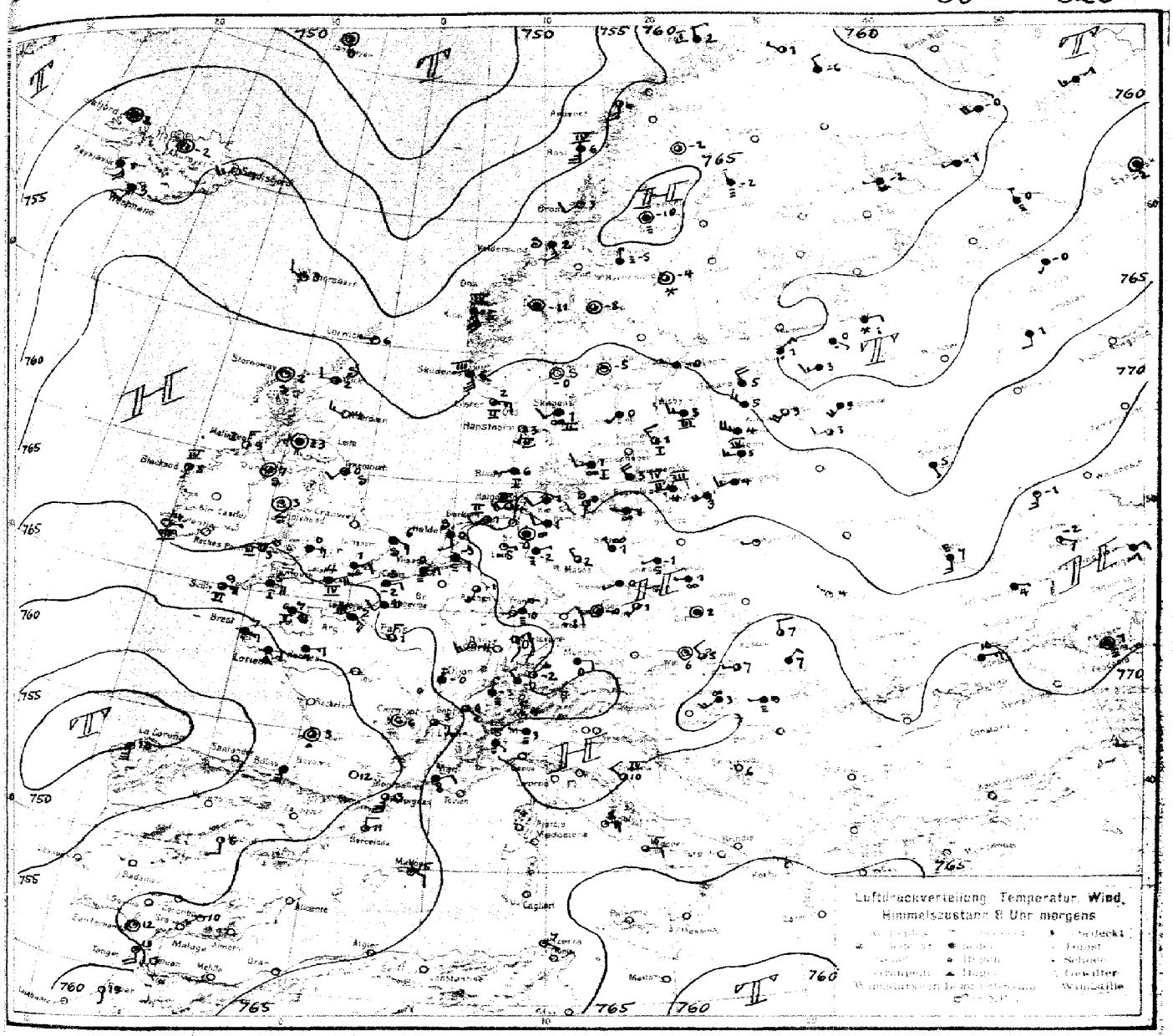

ALLGEMEINE ÜBERSICHT 8 Uhr morgens: Montag, den 16. November 1925.

Das kontinentale Hochdruckgebiet, das sich von Innerasien bis nach Mittel- und Westeuropa hinerstreckt, hat eine weitere Verstärkung erfahren. Die Ausstrahlung unterstützte diesen Vorgang, der vor allem durch den Vorstoß des Azorenhochs nach Mitteleuropa hinein erzeugt wurde. Sein Keil ist jetzt vom Äquatorialsystem dadurch abgespalten worden, daß sich ein Ausläufer der Islandzyklone selbstständig machte und nach Spanien u. der Biskaya wanderte. Die dürfte durch ihre starke Vorderseitenströmung vom Kontinent zunächst abgehalten werden, für uns auch dann ohne Einfluß sein. Die Islandzyklone ist unter Verflachung dieselbe Bahn wie die Hauptzyklone gezogen und hat noch einen südlichen Ausläufer übers Nordmeer entwickelt, dessen Angleitfläche längs der norwegischen Küste liegt. Der Einfluß der Antizyklone wird demnach bei uns noch anhalten und eine Fortdauer der jetzigen Witterung zur Folge haben. Für die Wanderung der beiden Ablenkflächen über Deutschland werden sich auch die Niederschlagsgebiete verschieben. Die Windströmungen der höheren Luftschichten sind sehr schwach, erst von 2000 m ca. setzt sich eine stärkere Westströmung durch. Die Stabilität der Antizyklone scheint demnach weiter gewährleistet zu sein.

WETTERAUSSICHTEN AN DER DEUTSCHEN KÜSTE für Dienstag, den 17. November 1925

Memel bis OSTSEE Schwachwindig, früh dunstig oder neblig, wolkig, zeitweise heiter, Temperatur keine wesentliche Änderung, nachts noch nahe Gefrierpunkt.

Kiel bis OSTSEE (W. Swinemünde) Schwache Winde aus westlichen später veränderlichen Richtungen, abnehmende Bewölkung, unbedeutende Niederschläge, strichweise Nebel.

Memel bis OSTSEE (W. Königsberg) Schwachwindig, Frühnebel, sonst wolkig, trocken, kälter, nachts leichter Frost

Fr. Burgfaut.

Montag, den 16. [illegible] 1925 Nr. 320

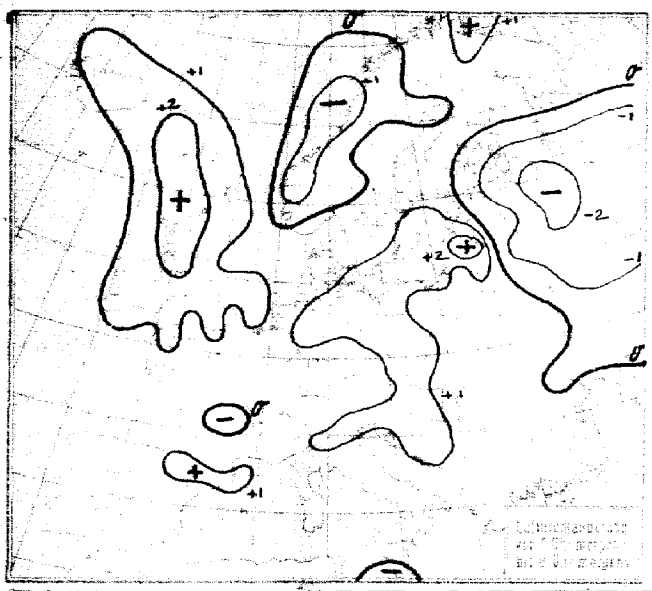

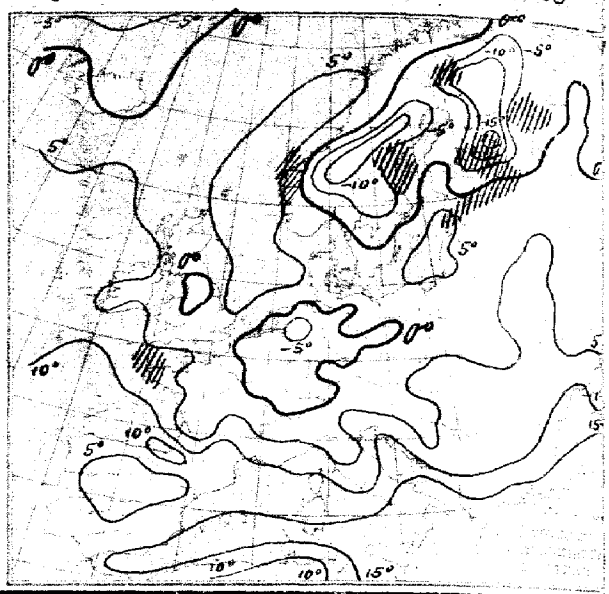

NACH AUFZEICHNUNGEN DER REGISTRIERAPPARATE ZU HAMBURG SEIT GESTERN 8 UHR MORGENS (M. E. Z.)

STUNDE		9	10	11	12m	1	2	3	4	5	6	7	8	9	10	11	12n	1	2	3	4	5	6	7	8
Thermograph		0.2	0.4	0.6	0.8	1.0	1.3	1.5	1.5	1.3	1.2	0.8	0.8	0.8	0.8	0.9	1.0	1.0	1.0	1.0	0.8	0.9	0.9	0.9	0.9
Barograph		62.7	62.8	62.8	62.9	62.8	62.8	63.0	63.1	63.7	63.9	64.2	64.5	64.8	65.1	65.4	65.5	65.3	66.3	65.5	66.7	66.2	66.1	66.1	66.8
Anemograph	Richtung	NNW	SSE	NW	WSW	W	NW	NNW	WSW	WSW	W	WSW	WSW	WSW	W	WSW	W	WSW	WSW	WSW	WSW	WSW	WSW	WSW	WSW
	m. p. S.	1.0	-	1.2	2.2	2.4	1.8	1.9	1.5	2.1	2.9	2.4	1.9	2.4	2.8	2.5	2.6	3.0	2.5	2.5	3.6	3.5	3.0	3.2	4.
Regenmesser		-	-	-	-	-	-	-	-	-	-	-	-	-	-	-	-	-	-	-	-	-	-	-	-
Sonnenscheindauer in Std.		-	-	-	-	-	-	-	-	-	-	-	-	-	-	-	-	-	-	-	-	-	-	-	-

AUFSTIEGE

STATION Wind in m./S.	Seehöhe	Zeit	Boden	200	500	1000	1500	2000	2500	3000	3500	4000	4500	5000	Bemerkungen
						Heute morgen:									Sichtw. bis Kilom.
Frhafen	400 m	7a	NE 2	-	NNE 6	SE 4	E:N 2	ENE 1	SE:E 2	SW 2	W:S 6	W:S 8	S-SW,	S, SW	> 50
Rostock (Observatorium Gaußplatz)	37 m	8a	-0.1° 98%	1.3° 69%											
"	"	"	SW 2	WSW 7								SW-SW			10
"	"	9a	SW 1	W:S 4	W:S 3	NW:N 4	NW 6	NNW 4	W:N 9	W:N 10	-	W:N 11	-	55°° W 11	6000 WNW " 10
Aachen		8a	SSE 1	-	E:S 4	E:S 6	SE:E 4					a-SW,	SW 300 m		2
Stuttgart		"	WSW 0	SSW 1	W:N 2	N:E 1						SW	700 m		2
Karlsruhe	130 m	"	ENE 2	E 4	ESE 5	NW 2	W:N 7					a-SW			50
Lindenberg	122 m	7a	-0.2° 97%	-2.6° 98%	-2.6° 85%	-4.6° 94%	-5.5° 95%	-5.8° 70%	-3.8° 53%	-4.0° 53%					
"	"	"	W:S 3	SW 5	SW 6	W 6	W:N 5	W:N 4	W:N 5	W:N 6					
Brocken		10a	-	SE 6	SE:S 4	E:S 7	SE:E 6	E:N 3	ENE 1	W 1	W:N 9	W:N 11	W:N 9		
Malta		8a	NNW 9	NNW 13		NE 13	N:E 9								
Kasahow		"	N 3	N 6	NW:N 2	NW:N 1									
Lyngmyra		"	-	E 11	E 10										
Graf Zeppelin	17 m	10a	SW 1	SW 4	SW 7	NW:W 3	NW 4	N:E 3	NE:E 2	NE 3	ENE 4	N:E:N 2	NW:N 4	NW:N 5	
"	"	"							W:N 7	W:N 9	W:S 11	W:S 15	W:S 12	W 18	00 " " 4
Kuvak		7a			SW 2	SW:S 4	SW:S 4	SW:S 4							
Ashrashaw		3a			NW:N 3	NW 3									
						Gestern nachm. u. abends:									
Plymouth		2p		SE:S 8	SE:S 9										
Felixstowe		"		NW:W 1	W:S 2										
Graydon		"		SSE 6	S:E 7	SSE 9	ESE 5								
Barcelona		"		SW:W 1500	S 3	SW 5	SW 8								
Malta		7p		NNE 5	N:E 4	N:E 4									
Plymouth		"		E:SE 14	E:SE 15										
Calshot		"		SE 6	E:SE 6										
Rostock	37 m	5p	W:S 3	W 4	NNW 3	800 NW 4					SW 300 m	≡			" " 4 "
						Nachtrag vom 15. V. 1925									
Lindenberg	122 m	5a	-0.5° 97%	700 -3.8° 98%	900 -4.9° 98%	1200 -4.0° 96%	1500 -2.8° 88%								
"	"	"	NW 3	N 9	NW 8	NNW 5	NW 5					mi			" " 10 "
						Heute morgen:									
Wjatka		6a	-	-	SW:W 3	SW 3									
Jekaterinburg		7a	-	-	W 4										
Ufa		"	-	-	SW 4										
Vitebsk		6a	-	-	W:S 4										
Orenburg		7a	-	-	W:N 5										
Sakmarsk		"	-	-	SSE 1	SW 2	NNW 1								

Montag, den 16. November 1925.

STATION	MORGEN Luftdruck	Wind	Wetter	Temperat.	Luftdruck Charakter u. Änder.	W	Sichtweite in km	Wolken (in Zehnteln)	Rel. Feuchte	Niederschlag	Minimum	Seegang
Wien	7 7a-	Stille	heiter	6								
Zürich	68 8	NW 1	11	-1	— 0	1	2	10 SW	0	0	-3	-
Bern	68.2	N 1	29	-3	✓ 0	4	0.2	Nebel	0	0	-3	-
Genf	68.1	SE 1	11	0	✓ 0	0	4	7 a-SW	9	0	-1	-
Lugano	69.3	N 1	01	4	— 0	1	20	1 a-SW	7	0	3	-
Hoker	69.8	SSE 2	11	0	/ +1.0	2	4	10 SW	9	0	-	S
Vlissingen	68.8	ENE 3	27	0	✓ +0.5	4	0.5	Nebel	0	0	-	S
Utrecht	69.7	ESE 2	26	-3	∫ +0.5	3	1	9 a-SW	9	0	-3	-
Kopenhagen	69.1	WSW 2	20	1	/ +1.0	2	2	8 a-SW	7	0	-	II
Skagen	66.8	SW 2	24	1	/ +1.0	3	2	10 SW	9	0	-	III
Hanstholm	66.8	SSW 1	11	3	— 0	0	20	6 a-SW	0	0	-	II
Blavandshuk	68.8	WSW 1	11	6	/ +0.5	2	20	10 a-SW	—	0	-	I
Hammershus	68-8	NW 4	11	3	/ +1.5	3	20	10 SW-cu	0	0	-	VI
Abisko												
Haparanda	63.8	NNW 1	27	-2	\ +0.5	4	0.5	Nebel	0	0	-2	-
Skensele	65.3	Stille	23	-10	— 0	4	0.5	Nebel	0	0	-10	-
Oestersund	64.2	N 1	27	-5	— 0	4	0.5	Nebel	0	0	-6	-
Hernösand	63.0	Stille	61	-4	— 0	7	2	10 ni	8	⊘	-	I
Sirsa	63.8	Stille	11	-8	\ +0.5	2	>50	8 ci	9	0	-9	-
Karlstad	65.9	Stille	01	-5	✓ +0.5	0	-	3 a-cu	8	0	-5	-
Stockholm	64.2	WNW 1	11	-0	/ +1.0	2	4	10 ni	9	0	-2	-
Jonköping	67.2	SW 1	11	0	— 0	2	20	10 SW	8	0	-2	-
Wisby	65.8	W 3	11	3	/ +1.5	5	>50	10 ni	9	0.2	-	III
Kalmar	67.8	NW 3	01	1	/ +1.5	1	-	7 SW-cu	8	0	-	I
Göllvare	63.2	Stille	11	-2	— 0	1	>50	8 SW-cu	9	0	-13	-
Karlshamn												
Björköklubb												
Quade Hook												
Spitzbergen	62.5	SE 1	62	-7	/ +1.0	7	2	10 SW	8	⊘	-	I
Jagö	60.6	N 2	13	2	— 0	5	50	10 ni	8	1	-	I
Valdersund	61.9	SSE 3	12	2	\ -0.5	1	20	10 SW-cu	7	0	-	S
Kinn	61.5	SE 7	44	5	\ -1.0	6	10	10 ni	8	0.5	-	IV
Lister	66.6	E 3	11	2	/ +0.5	1	50	7 SW-cu	9	0	-	II
Bären-Insel	59.3	S 4	11	-2	— 0	2	10	10 a-cu	9	0	-	IV
Andanes	69.1	SSW 3	12	4	\ -0.5	2	50	9 a-cu	9	0	-	II
Röst	59.8	S 5	11	6	\ -1.0	2	50	10 cu	8	0	-	IV
Jan Mayen	47.4	Stille	16	0	/ +0.5	6	-	6 SW	8	⊘	-	II
Färder	65.8	Stille	00	-0	✓ 0	0	20	wolkenl.	-	0	-	S
Vardö	60.6	NW 1	13	1	/ +1.5	6	20	9 SW	8	1	-	-
Brönnö	61.7	SW 2	00	3	\ -1.0	6	>50	2 a-SW	0	0.5	-	-
Utsire	64.3	SSE 5	11	6	\ -0.5	2	50	10 SW-cu	7	0	-	III
Dombas	58.1	Stille	12	-11	\ -0.5	1	>50	10 SW-cu	9	0	-15	-
Helsingfors	63.5	SW 4	bedeckt	3	/ +2.5					2		
Vasa												
Kuopio	62.5	NE 2	Schnee	-2	\ -0.5					6		
Dorpat	58.0	WSW 3	11	3	— -0.3					2	2	-
Riga	63.5	SW 4	10	3	/ +2.5	1	20	9 SW	9	2	3	-
Warschau	72-	W 1	heiter	—								-
Lemberg	72-	NW 1	"	4								-
Pinsk												-
Wilna												-
Krakau												-
Posen												-
Prag	72.4	SW 1	10	1	/ +1.0	7	4	9 SW-cu	9	0.2	1	-
Eger	71.9	Stille	11	-0	/ +0.5	7	10	9 SW	9	0.1	-1	-
Freiburg	70.6	NW 2	11	5	/ +1.0	1	10	9 SW-cu	8	0	4	-
Kaschau	69.4	N 2	10	7	/ +0.5	5	10	7 SW-cu	9	0.1	3	-
Olmütz	72.2	Stille	11	2	/ +1.0	2	10	10 SW	9	0	1	-
Budapest	69.2	W 1	wolkig	7	/ +0.2					0	4	-
Belgrad	—	Stille	12	6	✓ +1.0	1	1	10 SW	0	0	5	-
Serajewo												-
Agram												-
Sofia												-
Athen												-
Korfu												-
Turin	70.1	SE 1	27	5	✓ +0.5	0	0.05	Nebel	9	0	—	-
Genua												-
Livorno												-
Ancona	69.5	NW 2	12	10	— 0	1	10	9 SW	8	0	-	IV
Maddalena												-
Messina												-
Tarent												-
Venedig												-
Rom	67.0	E 3	02	8	/ +0.5	0	50	2 ci-SW	8	0	8	-
Malta	60.7	NNW 5	11	18	^ 0	6	50	10 [illegible]	7	2	-	IV
Madrid	59-	SSE 2	heiter	6								
La Coruña	48-	SSE 6	"	12								
Mahon	63-	ESE 2	"	15								
Horta												
Funchal												

STATION	MORGEN Luftdruck	Wind	Wetter	Temperat.	Luftdruck Charakter u. Änder.	W	Sichtweite in km	Wolken (in Zehnteln)	Rel. Feuchte	Niederschlag	Minimum	Seegang
Rochefort	7											
Bayonne	57.1	S 6	11	19	/ +1.0		>50	10 a-SW	-	0	-	III
Bordeaux	58.0	Stille	37	3	✓ +0.5		10	7 a-SW	-	0	-	-
Clermont	62.1	Stille	11	6	\ -0		50	9 ci-cu	-	0	2	-
Dijon	66.2	N 1	11	-0	✓ +0.5		4	10 ci	-	0	-3	-
Calais	67.2	ENE 2	25	-2	/ +0.5		0.05	Nebel	-	0		-
Brest	69.6	E 2	50	7	∫ 0		10	10 a-ni	-	2	-	-
Paris	65.1	N 3	11	1	✓ 0		10	8 a-cu	-	0	0	-
Perpignan	61.2	S 7	11	13	∫ +1.0		50	8 a-cu	-	0	10	-
Rennes	61.3	ENE 3	11	4	/ +0.5		4	10 a-cu	-	0	3	-
Straßburg	66.6	ESE 9	11	-4	— 0		50	7 a-cu	-	0	-6	-
Toulouse	58.1	ESE -	11	12	∫ 0		10	7 a-cu	-	0	7	-
Tours			11				4	10	-	0	-	-
Ajaccio												-
Le Havre	64.2	SE 5	11	2	✓ +0.5		4	10 a-cu	-	0	-	S
Marignane	66.0	ENE 2	11	8	/ +0.5		50	10 a-cu		0	-	-
Nancy												-
Lerwick	62.2	W 1	01	6	/ +1.5	1	20	7 cu	8	3	-	-
Renfrew	67.1	Stille	26	3	/ +2.0	10	0.2	1 a-cu	0	5		-
Cranwell												-
Scilly	61.5	E 5	12	9	/ +0.5	2	50	7 SW-cu	7	0	-	III
Wick	66.0	W 2	01	2	/ +2.0	0	50	5 SW-cu	9	1	-	V
Malinhead	66.8	N 3	06	9	/ +1.5	6	50	4 SW-cu	8	2	-	II
Tynemouth	66.8	SW 2	05	0	/ +1.0	3	2	4 SW	8	0	-	S
Pembroke	65.0	NE 4	02	3	∫ +1.0	1	20	5 a-SW	9	0	-	III
Roches Point												
Croydon	67.6	ENE 2	27	1	/ +1.0	2	2	10 SW-cu	0	0	-1	-
Aberdeen	66.4	WNW 3	00	2	/ +1.5	6	-	-	-	-	-	-
Valentia	65.7	E 1	01	4	/ +1.0	0	50	1 SW	8	0	-	III
Plymouth	63.9	ESE 4	11	5	/ +1.0	2	20	10 SW-cu	8	0	-	I
Guernsey	62.5	ESE 4	11	7	∫ +0.5	2	20	10 a-cu	8	0	-	V
Stornoway	66.5	Stille	01	2	/ +2.0	0	20	3 cu	8	2	-	S
Holyhead	67.3	Stille	01	3	✓ +1.0	0	10	1 ci-cu	8	⊘	-	S
Donaghadee	66.9	Stille	10	7	/ +1.0	2	50	8 SW-cu	8	⊘	-	S
Yarmouth	68.8	ENE 3	11	6	— 0	2	20	10 SW	8	0	-	S
Blacksod	66.4	S 1	10	8	/ +1.0	1	50	6 SW-cu	9	2	-	IV
Calshot	65.8	NE 5	11	4	/ +0.5	2	20	10 SW-cu	8	0	-	VI
Thorshavn	61.4	WNW 2	06	3	/ +2.0	6	20	2 ni	0	2	-	
Seydisfjord	60.1	SW 3	00	-1	∫ +1.5	0	0.05	0				
Acureyri	58.3	Stille	11	-2	—	1	4	6				
Isafjord	58.9	Stille	11	2	/ +1.0	1	20	10				
Reykjavik	58.4	SE 9	11	1	/ +0.5	5	-	10 SW	6	0.1	-	-
Vestmannö	60.2	SSW 2	13	3	/ +0.5	1	20	10 SW				
Alexandrovsk	63.5	NNW 2	bedeckt	-6	/ +0.7					0		
Archangelsk	62.7	W 1	bedeckt	-1	/ +0.1					0		
Ust-Zylma	58.0	W 3	bedeckt	-1	/ +0.2					3		
Matochkin-Sharr	53.6	NE 9	bedeckt	-20	/ +1.0					-		
Dickson	54.3	SE 1	bedeckt	-29	/ +0.2					0		
Petersburg	58.7	E 2	Schnee	1	\ -1.9					11		
Tscherdyn	61.9	W 5	bedeckt	-1	/ +0.2					5		
Moskau												
Kasan	69.1	S 2	bedeckt	2	\ -1.1					0		
Kiew	69.0	SSW 3	Nebel	7	— 0					0		
Ufa	71.3	SW 4	bedeckt	0	\ -0.2					0		
Saratow	77.1	SSE 3	bedeckt	-2	\ -1.4					0		
Orenburg	75.3	WSW 4	bedeckt	-1	— 0					0		
Odessa	69.8	E 3	bedeckt	10	/ +0.1					0		
Sewastopol												
Astrachan	7 80	SE 2	wolkenl.	1	/ +1.0					0		
Emba												
Batum												
Baku	77.7	NW 2	wolkenl.	8	— 0					0		
Tobolsk	63.7	SE 2	bedeckt	-6	\ -1.2					0		
Omsk	68.4	SW 3	bedeckt	-6	\ -0.5					0		
Tashkent	82.3	NE 1	wolkenl.	-5	/ +0.2					0		
V. Imbatskoe												
Tomsk	71.2	SW 1	heiter	-15	/ +3.0					0		
Irkutsk	63.6	NW 1	bedeckt	-9	/ +1.0					0		
Jakutsk	68.9	NNE 1	bedeckt	-28	/ +0.3					0		
Wladivostok	70.6	Stille	wolkenl.	-2	/ +1.0					0		
Tanger	59-	W 1	heiter	12								
Agadir												
Bou Denib												
Oran												
Algier												
Setif												
Tunis												
Aleppo												
Beyruth												

NORD-AMERIKA 2 UHR NACHTS

	Luftdr.	Wind		Luftdr.	Wind		Luftdr.	Wind		Luftdr.	Wind		Luftdr.	Wind
St. Johns	740-	SW 2	La Paz	762-	SW 2	Bermuda	770-	SE 1	Duluth	762-	N 1	Tatoosh	748-	SE 5
Sydney	57-	NW 3	Edmonton	58-	SE 1	Key West	61-	SW 1	Huron	67-	Stille	San Francisco	63-	E 1
Father Point	58-	W 3	Nantucket	59-	S 4	Little Rock	66-	NW 1	Salt Lake City	68-	E 1	San Diego	63-	NW 1
Parry Sound	46-	NE 2	Washington	50-	SW 3	Nashville	64-	NW 5	Helena	65-	NW 1	Forth Worth	68-	NW 1
White River			Hatteras	58-	S 6	Cleveland	51-	NW 6	Denver	69-	NW 3	El Paso	69-	W 1
Winnipeg	67-	Stille	Charleston	55	SW 3	Chicago	58-	NW 3	Roseburg	52-	SW 2	Belle Isle	44-	N 5

STATION	GESTERN NACHMITTAG						GESTERN ABEND							STATION	GESTERN NACHMITTAG					GESTERN ABEND						
	Luftdruck	Wind	Wetter	Temperat.	W	Sichtweite in km	Luftdruck	Wind	Wetter	Temperat.	W	Sichtweite in km	Niederschlag		Luftdruck	Wind	Wetter	Temperat.	W	Sichtweite in km	Luftdruck	Wind	Wetter	Temperat.	W	Sichtweite in km	Niederschlag
Wien														Turin												
Zürich														Genua												
Bern	700.2	NE 1	11	4	2	10	700.4	NE 1	01	1	1	22	0	Livorno												
Genf	66.1	SE 1	01	6	0	50								Ancona												
Lugano	65.3	SE 1	11	10	6	20	66.8	N 1	01	8		23	1	Maddalena												
Helder	66.1	S 4	30	4	5	10	67.2	S 1	01	2	1	10	0.1	Messina												
Vlissingen														Tarent												
Utrecht	67.1	SW 1	12	3	1	4	68.1	SSE 1	01	-2	0	10	0	Venedig												
Kopenhagen	65.4	W 1	15	2	3	10	66.1	W 1	11	2	2	10	0	Rom												
Skagen	64.6	ENE 1	11	1	1	10	65.2	SSW 1	00	2	2	10	0	Malta												
Hanstholm	64.9	SW 2	11	5	2	50	65.2	NE 1	00	1	1	50	0	Madrid												
Skagenhuk	65.9	S 1	10	3	3	50	66.7	S 2	11	2	1	20	0	La Coruña	50.4	S 4	55	19			50.2	S 3	11			
Hammershus	64.6	NNE 2	11	3	3	20	65.4	S 3	11	3	3	20	0	Mahon												
Abisko	61.4	S 2	11	1	1	50								Malaga												
Haparanda	61.0	SSW 1	27	0	2	0.2	63.5	Stille	27	-2	4	-	0	Horta							66.3	N 1	01	10		50	0
Stensele							66.4	"	01	-0	0	50	0	Rochefort							64.9	ESE 2	01				0
Oestersund	65.2	Stille	11	-0	1	50	65.3	"	01	-1	1	-	0	Bayonne							64.5	O 5	01	10		10	0
Hernösand	63.9	"	01	-5	1	50	63.7	"	01	-8	1	50	0	Bordeaux							60.3	SSE 2	11	3		10	0
Särna	65.4	"	11	-8	2	50	64.4	"	11	-5	2	-	0	Clermont	65.3	S 2	01	8	1	50	65.1	Stille	01	0		20	0
Karlstad	64.4	NW 1	11	1	2	-	65.1	NW 2	11	-0	2	-	0	Dijon	64.1	SSW 1	10	8		20	64.1	"	01	-		10	0
Stockholm	63.1	W 1	11	1	2	4	62.9	NNW 1	27	1	3	0.5	0.2	Calais	66.2	ESE 1	25	11		-	66.4	ESE 1	25	4		25	0
Jonköping	64.5	SW 1	11	3	2	50	65.1	SW 2	11	1	2	-	0	Brest	62.3	SE 3	11	6		20	60.5	SSE 4	11	5		10	0
Wisby	63.4	N 2	11	4	2	50	62.7	N 3	11	1	2	-	0	Perpiguan	63.1	SE 2	01	4		50	66.8	NE 2	01				0
Kalmar	64.1	NW 1	11	3	3	-	64.1	NW 2	11	1	1	-	0	Rennes	64.6	E 3	11	4		50	62.8	SE 2	01	10		50	0
Gällivare	61.5	W 1	00	3	0	50								Straßburg	64.6	E 3	11	3		50	62.6	E 3	11	3		10	0
Karlshamm														Toulouse	67.2	Stille	11	4		10	68.8	Stille	01	0			
Björöklubb	62.8	S 1	01	2	0	50	65.6	W 1	01	-3	0	50	0	Tours	62.6	SSW 1	11	11		-							
Quade Hook														Ajaccio	64.7	ESE 2	01	6		4	64.8	ESE 2	11	3		2	0
Spitzbergen	55.8	Stille	01	-11	3	50	56.4	SE 1	01	-9	0	50	0	Le Havre	66.6	W 1	01	14		50	66.8	Stille	01	1		20	0
Jngö	54.5	W 6	10	3	6	20	57.1	W 6	13	4	5	20	0	Marignane							66.8	ESE 2	11	1		-	
Valdersund	63.8	SSE 3	10	4	1	50	63.1	SE 3	11	3	1	50	0	Nancy	65.9	Stille	11	11		-	66.7	Stille	01	5		20	0
Kiruna	65.5	SE 0	11	5	1	50	65.8	SE 6	52	4	6	0.5	0	Lerwick	67.0	"	11										
Lister	65.5	ESE 1	12	8	2	50	65.1	E 1	12	0	1	50	0	Renfrew	59.9	S 2	01	8	1	90	59.6	SSW 2	01	8	0	30	0
Bären-Insel	51.7	NNE 2	11	-1	2	4	55.5	NNE 2	11	-2	2	1	0	Cranwell	62.1	NE 1	11	3	2	2	62.8	Stille	50	-1	0	1	0.3
Andöues							61.3	SW 2	10	4	5	50	2	Scilly	57.8	S 3	10	6	1	20	60.4	"	00	-1	1	0	0
Röst	61.5	S 2	55	5	6	10	61.8	S 3	12	6	1	54	2	Wick	61.4	NE 4	65	9	1	20	61.4	ESE 5	11	8	2	50	0
Jan Mayen	47.1	E 4	55	3	6	2	47.0	ESE 2	50	2	0	-	3	Malinhead	60.3	SW 3	01	7	0	50	60.0	SSW 3	11	7	1	50	0
Färder	65.8	N 1	12	0	1	50	62.8	N 1	00	0	0	50	0	Tynemouth	58.4	S 5	50	7	6	20	60.1	S 3	50	8	0	20	0.4
Vardö	52.4	WNW 5	11	1	1	50	55.3	W 3	01	1	0	90	2	Pembroke	63.6	SW 2	24	2	4	0.5	64.0	SW 2	24	3	3	1	0
Brönnö							63.1	SW 3	40	3	4	20	2	Roches Point	62.2	S 3	11	9	1	50	61.9	SE 3	12	8		50	0
Utsire	64.0	SSW 4	10	6	5	50	64.6	SW 4	12	6	2	20	2	Croydon	65.8	SSE 3	02	7	2	2	66.2	SSE 2	00		0	10	0
Dombas	66.8	Stille	05	3	0	50	67.5	Stille	00	3	0	50	0	Aberdeen	62.3	SSW 2	22	3	0	2	62.2	SW 3	12	4	1	4	0
Helsingfors							63.0	ESE 1	24	3	3	0.5	0	Valentia	58.2	SSE 2	25	9	5	20							
Vasa														Plymouth	65.6	S 4	10	9	5	20	63.0	E 2	11	5	2	20	0
Kuopio														Guernsey	63.9	ESE 3	11	14	1	20	63.2	SSE 4	11	5	2	10	0
Dorpat	64.8	S 1	49	3			61.4	SE 2	49					Stornoway	57.6	SSW 5	11	9	1	10	58.5	SW 2	30	8	5	10	
Riga	62.5	SSE 2	45	7	3	1	62.8	E 2	11	3	6	0.2	8	Holyhead	62.8	SSE 3	00	8	0	10	65.2	SSE 3	01	7	0	10	0
Warschau	61.8	SW 2	11	11	1	4	65.4	SW 5	11	3	2	2	0	Donaghadee	62.6	SSE 2	12	9	1	50	62.6	SSE 3	13	9	1	50	0
Lemberg	66.3	S 1	11	12	2	10	66.8	S 3	11	11	1	10	0	Yarmouth	66.8	W 1	01	6	0	4	67.1	Stille	11	2	0	4	0
Pinsk	65.1	NE 1	10	11	2	2	64.9	NE 1	11	8	2	2	0	Blacksod	57.6	S 2	11	10	5	50	64.2	"	11	8	0	20	2
Wilna	62.4	SSE 2	11	7	3	-	61.7	S 2	11	9	2	20	0	Calshot	65.3	SSE 4	12	8	0	20	64.5	E 5	00	5		20	0
Krakau	66.6	W 3	11	6	4	4	67.8	W 2	00	4	1	4	0	Thorshavn	53.2	SW 6	51	7	6	10	55.1	Stille	10	11	5	20	0
Posen	63.5	SW 3	71	1	6	1	67.1	W 3	71	3	7	20	11	Seyllisfjord	47.1	SW 3	62	4	1		49.3	SW 4	00	3	0		
Prag	67.4	NW 1	11	1	7	4								Acureyri	46.0	S 4	11	2	1		47.9	S 3	11	2	1		
Eger	67.6	W 1	11	2	2	10								Isafjord	47.2	Stille	11	1	2		51.2	NNE 6	51	0	8		
Preßburg	66.8	NW 2	11	6	2	20	68.1	Stille	11	5	2	11	0	Reykjavik	48.8	WSW 4	17	2	5		51.2	WNW 8	11	2	7	10	
Kaschau	64.1	S 2	11	4	1	10	66.4	SW 1	11	3	2	-	-	Vestmannö	50.9	W 2	99	1	5		55.3	W 2	22	3	3		
Olmütz	66.4	NW 2	11	4	0	50	68.8	Stille	11	2	2	20	0.2	Thorn							63.5	NNW 2	Nebel	0			
Budapest	66.1	NW 2	Nebel	13										Garki							65.9	SSE 2	"	3			
Belgrad							66.1	Stille	11	14	2	20	0	Petrosburg							63.3	SSE 2	Reg.	1			
Serajewo														Kiew							70.0	SSE 2	bed.	3			
Agram							66.9	N 3	00	12		20	0.1	Kasan							70.0	SSE 3	heiter				
Sofia														Odessa							72.1	SSE 2	bed.	1			
Athen														Feodosia							74.9	ESE 2	"	13			
Korfu																											

SCHIFFSMELDUNGEN

Datum	Zeit	Breite	Länge v. Gr.	Luftdruck	Wind	Wetter	Temper. Luft	Temper. Wasser	W	Sichtweite in km	Wolken (in Zehntel)	Seegang	Dünnung aus
16.II.25	7p	51.4 N	04.5 E	765	SE 3	11	7	8	2	10	5	0	0
"	"	50.7 N	07.4 W	SE	NW 4	55	6	8	6	20	10	0	SW
"	"	49.8 N	16.5 W	58	N 6	11	12	13	1	50	4	0	NW
"	2p	55.1 N	00.2 E	67	NNE 1	11	7	11	1	50	6	1	NW
"	"	56.6 N	03.4 E	65	S 4	11	7	8	2	50	5	0	0
"	"	58.5 N	00.5 W	63	S 3	01	9	9	1	50	3	1	SW
"	"	60.3 N	04.7 W	56	S 6	02	9	10	1	50	5	8	SW
"	"	55.0 N	18.4 W	61	NW 5	35	9	7	5	20	5	0	NW
"	"	48.5 N	27.3 W	67	N 4	10	12	11	1	50	5	1	N
"	"	49.9 N	13.9 W	58	NNE 4	51	11	13	9	50	10	4	W
						Thuringia							
"	7p	51.3 N	18.6 W	69	ESE 4	12	10	11	-	50	9	4	S
"	"	55.2 N	02.5 W	61	SSW 2	11	8	8	1	50	10	0	0
"	2p	46.4 N	06.8 W	58	W 6	01	10	9	5	20	10	7	W
"	2.a	41.3 N	14.3 W	59	NW 4	11	10	12	1	20	10	7	W
"	2p	40.9 N	21.2 W	58	NNW 8	11	12	-	1	20	8	7	W
"	2.a	40.4 N	07.4 W	63	W 7	01	13	11	0	50	3	7	W

Datum	Zeit	Breite	Länge v. Gr.	Luftdruck	Wind	Wetter	Temper. Luft	Temper. Wasser	W	Sichtweite in km	Wolken (in Zehntel)	Seegang	Dünnung aus
16.II.25	2.a	51.4 N	23.8 W	765	S 4	12	9	12	1	20	6	0	W
"	"	49.6 N	21.2 W	65	N 4	00	10	13	0	50	1	0	NW
"	"	49.1	22.5 W	67	NNW 4	01	11	10	1	50	3	0	N
						Thuringia							
"	"	51.2 N	13.1 W	62	N 3	11	12	12	-	20	9	0	N
"	"	60.3 N	10.1 W	61	W 4	11	2	8	6	50	1	0	W
"	8a	49.3 N	24.3 W	66	SW 2	12	10	13	1	50	9	0	NW
"	"	49.5 N	17.2 W	62	NE 4	01	12	11	1	50	2	0	NW
"	"	51.1	24.0 W	66	S 7	11	9	11	1	20	10	0	SW

EISBERICHT
vom
Montag, d. 16. Nov. 1925

Beilage zum Wetterbericht der Seewarte
Herausgegeben von Abt. I.

Ein X im Felde bedeutet, daß die im Kopf angegebenen Eisverhältnisse herrschen.

Stationen	Eisverhältnisse: 0 eisfrei	1 leichtes, loses Eis	2 strichweise Treibeis	3 dünne Eisdecke	4 zusam. geschob. Eis	5 starkes Treibeis	6 starke Eisdecke	7 schweres Eistreiben	8 dicke, starke Eismassen	9 nicht gemeldet	Schiffahrt: 0 weg. Nebel, Schneetreiben nicht zu erkennen	1 unbehindert	2 für Segler erschwert	3 für Segler nur mit Schleppern	4 für Segler geschlossen	5 für Motorsegler gesperrt	6 nur für starke Dampfer	7 nur mit Eisbrecherhilfe	8 geschlossen	9 Fahrrinne durch Eisbrechen offen gehalten	X nicht gemeldet	Bemerkungen
Delfzyl Ems																						
Harlingen Zuiderzee																						
Amsterdam Hembrücke																						
Zaandam Voorzaan																						
Helder Zuiderzee																						
Rotterdam Waterweg																						
Dordrecht Noord																						
Dordrecht Mallegat																						
Wyk a/Föhr, Hafen																						
Ellenbogen, Seegebiet u. Listertief																						
Amrum, Schmaltief																						
" " Vortrapptief																						
Husum, Hever																						
Tönning, Eider																						
Neuwerk, Seegebiet																						
" Elbe bis Cuxhaven																						
Cuxhaven, sichtbares Elbgebiet																						
" , Hafen u. Einfahrten																						
Belumerschanze, sichtbares Elbgebiet																						
Brunsbüttelkoog, " "																						
" , Kanaleinfahrt u. Hafen																						
Glückstadt, sichtbares Elbgebiet																						
Brunshausen, " "																						
Altona, vorliegendes Elbgebiet																						
Hamburg, Landungsbr. vorliegendes Elbgebiet																						
Harburg, sichtbares Elbgebiet																						
Roter Sand, Wesermündung																						
" " , Alte Jade																						
Hohe Weg, sichtbares Wesergebiet																						
Bremerhaven " "																						
Brake, " "																						
Bremen, " "																						
Helgoland,																						
Wangeroog, Wangeroog. Fahrw. Außenjade																						
Schillighorn, sichtbares Jadegebiet																						
Wilhelmshaven, Innenjade																						
" , Hafeneinfahrten																						
Wangeroog, Harle																						
" , Watten																						
Norderney, Seegat																						
" , Watten																						
Borkum, Westerems																						
" , Randzelgat																						
Nesserland, sichtbares Emsgebiet																						
" , Hafeneinfahrten																						
Helsingör																						
Kopenhagen																						
Dragör																						
Stevns																						
Gjedser																						
Kyllekrog																						
Kielsnor																						
Albuen																						
Sprogö																						
Revsnäs																						
Fornäs																						
Arnkil																						
Laso, Österby																						
" Vesterö																						
Frederikshavn u. Hirsholm																						
Skagen																						
Kegnäs																						
Memel, Seegebiet																						
" , Hafen / Litauen																						
" , Seetief																						
Brüsterort, sichtbares Seegebiet																						
Pillau, " "																						
" , Hafen																						
" , Königsbg. Seekanal bis Königsberg																						
" , Frisches Haff bis Königsberg																						
Neu-Terranowa, Frisches Haff bis Elbing																						
Danzig, Reede																						
" , Hafen																						
Stolpmünde																						
Rügenwaldermünde																						
Kolberg																						
Swinemünde, See																						
" , Hafen																						
" , Haff																						
Groß Ziegenort, Stettiner Haff bis Stettin																						
Greifswalder Oie, sichtbares Seegebiet																						
Thiessow, östl. Einf. in den Bodden b. Stralsund																						
Arkona, sichtbares Seegebiet																						
Barhöft, Gellen																						
" , Vierendehl																						
" , Bodden																						
Darsserort, sichtbares Seegebiet																						
Warnemünde, Hafen																						
" , Warnow																						
Wismar, Fahrwasser nach Wismar																						
Travemünde, Seegebiet																						
" , Hafen																						
" , bis Lübeck																						
Marienleuchte, sichtbares Seegebiet																						
Westermarkelsdorf, " "																						
Fehmarnsund																						
Friedrichsort, Kieler Föhrde																						
Bülk, " "																						
Holtenau, Kais. Wilhelm-Kan. bis Brunsbüttel																						
Rendsburg, sichtbares Eidergebiet																						
Eckernförde																						
Schleimünde bis Schleswig																						
Flensburg, Außenförde																						
" , Innenförde																						
Papensee																						
Libau																						
Steinort																						
Windau																						
Ueserort																						
Michaelisturm																						
Domesnäs NW																						
" NO																						
" SO																						
Messaragotsaem																						
Riga, See																						
" , Hafen																						
Haynasch																						

eisfrei

Erscheint täglich mit Ausnahme von Sonn- und Feiertagen. Bezugspreis für das Winterhalbjahr 20 Mark.
Bestellung bei der „Deutschen Seewarte" Hamburg.

EISBERICHT
vom
Montag, d. 16. Nov. 1925

Beilage zum Wetterbericht der Seewarte
Herausgegeben von Abt. I.

Ein x im Felde bedeutet, daß die im Kopf angegebenen Eisverhältnisse herrschen

Stationen	Eisverhältnisse: 0 eisfrei	1 leichtes, loses Eis	2 strichweise Treibeis	3 dünne Eisdecke	4 zusam. geschob. Eis	5 starkes Treibeis	6 starke Eisdecke	7 schweres Eistreiben	8 dicke, starke Eismassen	9 nicht gemeldet	Schiffahrt: 0 wegen Nebel u. Schneetreiben nicht zu erkennen	1 unbehindert	2 für Segler erschwert	3 für Segler nur mit Schleppen	4 für Segler geschlossen	5 für Motorsegler geschlossen	6 nur für starke Dampfer	7 nur mit Eisbrecherhilfe	8 geschlossen	9 Fahrrinne durch Eisbrecher offen gehalten	X nicht gemeldet	Bemerkungen
ESTLAND																						
Zerel	x											x										
Filsand	x											x										
Dagerort	x											x										
Tachkona	x											x										
Ödinsholm	x											x										
Packerort	x											x										
Nargen	x											x										
Reval, Reede	x											x										
Kokskär	x											x										
Eckholm	x											x										
Stenskär	x											x										
Hungerburg	x											x										
Kynö	x											x										
Werder	x											x										
Worms	x											x										
FINNLAND																						
Björkösund	x											x										
Umgebung von Werkkomatala	x											x										
Seegebiet von Björkö (West)	x											x										
Fahrwasser Wiborg-Trångsund	x	x											x									
" Trångsund-Rödhäll	x											x										
Außerhalb Rödhäll	x											x										
Kotka Hafen nebst Umgebung	x											x										
Außerhalb Rankö	x											x										
" Luppi	x											x										
Seegebiet E von Hochland	x											x										
S " "	x											x										
W " "	x											x										
Helsingfors S Hafen nebst Umgebung	x											x										
Außerhalb Sweaborg	x											x										
" Gräskärsbåderna	x											x										
Bei Porkala	x											x										
Außerhalb Kallbådan	x											x										
Barösunde Fjärd	x											x										
Seegebiet außerhalb Jusarö	x											x										
Hangö Hafen nebst Umgebung	x											x										
Umgebung von Russarö	x											x										
Seegebiet im äußersten Sichtkr. v. Russarö	x											x										
Hangö W Fjärd	x											x										
S Teil von Gullkrona Fjärd	x											x										
Åbo Hafen bis Stora Bocken	x											x										
Erstan Fjärd	x											x										
Umgebung von Lövskär	x											x										
Widskärsfjärd	x											x										
Bei Utö	x											x										
Seegebiet im äußersten Sichtkr. v. Utö	x											x										
Skiftet	x											x										
Tögö Schären	x											x										
Bei Ledsund	x											x										
E von Nyhamn	x											x										
Seegebiet außerhalb Kobbaklintar	x											x										
Schärenhof vor Mariehamn	x											x										
W. von Eckerö	x											x										
Nach außen gen. Sälskär	x											x										
Schärenhof außerhalb Raumo	x											x										
Seegebiet nahe außerhalb Raumo	x											x										
Umgebung von Relanderegrund	x											x										
Räfsö und Mäntyluoto innere Hafengeb.		x										x										
Mäntyluoto Reede		x										x										
Außerhalb Kallo u. Räfsö	x											x										
Seegebiet im äußersten Sichtkreis v. Räfsö	x											x										
Wasklot Hafen nebst Schärenhof							A											x				
Zwischen Storhästen u. Ensten	x											x										
Rönnskär - Fahrwasser	x											x										
Norrskär - Fahrwasser	x											x										
Jakobstadt Hafengebiet		x											x									
Reede bei Adö	x											x										
Seegebiet außerhalb Mässkär	x											x										
Yxpila Hafengebiet	x											x										
Innerhalb Tänkar	x											x										
Seegebiet außerhalb Tänkar	x											x										
Brahestads Reede				x											x							
Nach außen gen. Nahkiainen	x											x										
Seegebiet N von Isokraasali	x											x										
Uleåborgs äußere Hafengebiete										x									x			
Fahrstraße nach Uleåborgs Hafengebiete										x									x			
Seegebiet außerhalb Marjaniemi										x									x			
Kemi Hafengebiete										x									x			
Seegebiet außerhalb Kemi										x									x			
Fahrwasser nach Karlsborg										x									x			
Seegebiet vor Rödkallen	x																					
Fahrwasser n. Luleå durch Tjuvholmsund					x															x		
SCHWEDEN																						
Seegebiet vor Gasören	x											x										
Västra Kvarken	x											x										
Seegebiet vor Skag	x											x										
" " Hernö	x											x										
Angermanälven oberhalb Svanö					x													x				
" unterhalb "	x											x										
Seegebiet vor Bremö	x											x										
Fahrwasser Bremö bis Draghällen-Feuer	x											x										
Alnösundet	x											x										
Seegebiet vor Lilljungfrun	x											x										
" rund um Eggegrund	x											x										
Nordfahrwasser nach Gävle	x											x										
Öregrundsgrepen	x											x										
Seegebiet rund um Grundkallen-Feuersch.	x											x										
" vor Söderarm	x											x										
" " Sandhamn	x											x										
Fahrwasser Sandhamn nach Stockholm	x											x										
Seegebiet vor Landsort	x											x										
Fahrwasser Landsort bis Stockholm	x											x										
" Hävringe bis Oxelösund	x											x										
Kalmarsund nördlich Kalmar	x											x										
" südlich "	x											x										
Südliche Einfahrt zum Kalmarsund	x											x										
Seegebiet vor Karlshamn	x											x										
Südliche Einfahrt zum Öresund	x											x										
Flinrännan	x											x										
Seegebiet vor Hälsingborg	x											x										
Nördliche Einfahrt zum Öresund	x											x										
Seegebiet vor Halmstad	x											x										
" " Varberg	x											x										
" " Vinga	x											x										
Fahrwasser Vinga bis Göteborg	x											x										
Seegebiet vor Smögen	x											x										
NORWEGEN																						
Vikte	x											x										
Torgautan	x											x										
Kristiania	x											x										
Faerder	x											x										
Fredriksvern	x											x										
Jomfruland	x											x										
Mardö	x											x										
Oke	x											x										
Bastöy	x											x										

16. Nov.

EISBERICHT
vom
Montag, d. 16. Nov. 1925

Beilage zum Wetterbericht der Seewarte
Herausgegeben von Abt. I.

Ein x im Felde bedeutet, daß die im Kopf angegebenen Eisverhältnisse herrschen

	Stationen	Eisverhältnisse: 0 eisfrei	1 leichtes, loses Eis	2 strichweise Treibeis	3 dünne Eisdecke	4 zusam. geschob. Eis	5 starkes Treibeis	6 starke Eisdecke	7 schweres Eistreiben	8 dicke, starke Eismassen	9 nicht gemeldet	Schiffahrt: 0 wegen Neb. u. Schneetreiben nicht zu erkennen	1 unbehindert	2 für Segler erschwert	3 für Segler nur mit Schleppen	4 für Segler geschlossen	5 für Motorsegler geschlossen	6 nur für starke Dampfer	7 nur mit Eisbrecherhilfe	8 geschlossen	9 Fahrrinne durch Eisbrecher offen gehalten	X nicht gemeldet	Bemerkungen
ESTLAND	Zerel	x											x										
	Filsand	x											x										
	Degerort	x											x										
	Tachkona	x											x										
	Ödinsholm	x											x										
	Packerort	x											x										
	Nargen	x											x										
	Reval, Reede	x											x										
	Kokskär	x											x										
	Pohlholm	x											x										
	Stenskär	x											x										
	Hungerburg	x											x										
	Kynö	x											x										
	Werder	x											x										
	Worms	x											x										
FINNLAND	Björkösund	x											x										
	Umgebung von Werkkomatala	x											x										
	Seegebiet von Björkö (West)	x											x										
	Fahrwasser Wiborg-Trångsund		x											x									
	" Trångsund-Rödhäll	x											x										
	Außerhalb Rödhäll	x											x										
	Kotka Hafen nebst Umgebung	x											x										
	Außerhalb Ranko	x											x										
	" Luppi	x											x										
	Seegebiet E von Hochland	x											x										
	S " "	x											x										
	W " "	x											x										
	Helsingfors S Hafen nebst Umgebung	x											x										
	Außerhalb Sweaborg	x											x										
	" Gräskärsbådarna	x											x										
	Bei Porkala	x											x										
	Außerhalb Kallbådan	x											x										
	Barösunds Fjärd	x											x										
	Seegebiet außerhalb Juserö	x											x										
	Hangö Hafen nebst Umgebung	x											x										
	Umgebung von Russarö	x											x										
	Seegebiet im äußersten Sichtkr. v. Russarö	x											x										
	Hangö W Fjärd	x											x										
	S Teil von Gullkrona Fjärd	x											x										
	Åbo Hafen bis Stora Bocken	x											x										
	Erstan Fjärd	x											x										
	Umgebung von Lövskär	x											x										
	Widskärsfjärd	x											x										
	Bei Utö	x											x										
	Seegebiet im äußersten Sichtkr. v. Utö	x											x										
	Skiftet	x											x										
	Föglö Schären	x											x										
	Bei Ledsund	x											x										
	E von Nyhamn	x											x										
	Seegebiet außerhalb Kobbaklintar	x											x										
	Schärenhof vor Mariehamn	x											x										
	W von Echerö	x											x										
	Nach außen gen Sälskär	x											x										
	Schärenhof außerhalb Raumo	x											x										
	Seegebiet nahe außerhalb Raumo	x											x										
	Umgebung von Relandersgrund	x											x										
	Räfsö und Mäntyluoto innere Hafengeb.		x										x										
	Mäntyluoto Reede		x										x										
	Außerhalb Kallo u. Räfsö	x											x										
	Seegebiet im äußersten Sichtkreis v. Räfsö	x											x										
	Wasklot Hafen nebst Schärenhof							x											x				
	Zwischen Storhästen u. Ensten	x											x										
	Rönnskär - Fahrwasser	x											x										
	Norrskär - Fahrwasser	x											x										
	Jakobstadt Hafengebiet		x											x									
	Reede bei Ådö	x											x										
	Seegebiet außerhalb Mässkär	x											x										
	Yxpila Hafengebiet	x											x										
	Innerhalb Tankar	x											x										
	Seegebiet außerhalb Tankar	x											x										
	Brahestads Reede			x												x							
	Nach außen gen Nahkiainen	x											x										
	Seegebiet N von Isokraaseli	x											x										
	Uleåborgs äußere Hafengebiete										x									x			
	Fahrstraße nach Uleåborgs Hafengebiete										x									x			
	Seegebiet außerhalb Maljaniemi										x									x			
	Kemi Hafengebiete										x									x			
	Seegebiet außerhalb Kemi										x									x			
	Fahrwasser nach Karlsborg										x									x			
SCHWEDEN 16. Nov.	Seegebiet vor Rödkallen	x																					
	Fahrwasser n. Lulea durch Tjuvholmsund					x																x	
	Seegebiet vor Gasören	x											x										
	Västra Kvarken	x											x										
	Seegebiet vor Skag	x											x										
	" " Hernö	x											x										
	Angermanälven oberhalb Svanö					x													x				
	" unterhalb "	x											x										
	Seegebiet vor Bremö	x											x										
	Fahrwasser Bremö bis Draghällan-Feuer	x											x										
	Ainösundet	x											x										
	Seegebiet vor Lilljungfrun	x											x										
	" rund um Eggegrund	x											x										
	Nordfahrwasser nach Gävle	x											x										
	Öregrundsgrepen	x											x										
	Seegebiet rund um Grundkallen-Feuerschr.	x											x										
	" vor Söderarm	x											x										
	" " Sandhamn	x											x										
	Fahrwasser Sandhamn nach Stockholm	x											x										
	Seegebiet vor Landsort	x											x										
	Fahrwasser Landsort bis Stockholm	x											x										
	" Hävringe bis Oxelösund	x											x										
	Kalmarsund nördlich Kalmar	x											x										
	" südlich "	x											x										
	Südliche Einfahrt zum Kalmarsund	x											x										
	Seegebiet vor Karlshamn	x											x										
	Südliche Einfahrt zum Öresund	x											x										
	Flinnrännan	x											x										
	Seegebiet vor Hälsingborg	x											x										
	Nördliche Einfahrt zum Öresund	x											x										
	Seegebiet vor Halmstad	x											x										
	" " Varberg	x											x										
	" " Vinga	x											x										

WETTERBERICHT
DER
DEUTSCHEN SEEWARTE

JAHRGANG 50 , Nr. 321 VERLAGSORT HAMBURG Dienstag, den 17. November 1925

Mitteleuropäische Zeit — **Luftdruck** reduziert auf 0° Temperatur, Meeresspiegel und Schwere in 45° Breite — **Temperatur** in Celsius-Graden — **Windstärke** nach Beaufortskala (12 = Orkan) — **Wetter:** 00 bis 09 wolkenlos bis halb bedeckt; 10 bis 19 halb bis ganz bedeckt; 20 bis 29 Dunst oder Nebel; 30 bis 39 Schauer; 40 bis 49 Rieselregen; 50 bis 59 sonstiger Regen; 60 bis 69 Schnee; 70 bis 79 Graupel oder Regen und Schnee gemischt; 80 bis 89 Hagel; 90 bis 99 Gewitter — W = Witterungsverlauf seit der letzten Beobachtung: 0 = wolkenlos bis halb bedeckt, 1 = wolkig, 2 = anhaltend ganz bedeckt, 3 = Dunst oder Nebel, 4 = dichter Nebel, 5 = Schauer, 6 = Regen oder Rieselregen, 7 = Schnee, 8 = Graupeln oder Hagel, 9 = Gewitter — **Relative Feuchtigkeit:** 0 = 95 bis 100 %, 1 = 90 bis 94 %, 8 = 80 bis 89 %, 7 = 70 bis 79 %, 6 = 60 bis 69 %, 5 = 50 bis 59 %, 4 = 40 bis 49 %, 3 = 30 bis 39 %, 2 = 20 bis 29 %, 1 = 10 bis 19 %

GESTERN NACHMITTAG 2 UHR

DEUTSCHE STATIONEN	Uhrzeit	Luftdruck	Wind	Wetter	Temperat.	Luftdruck Charakter. u. Änder.	W	Sichtweite in km	Wolken (in Zehntel)	Rel. Feuchtigkeit	Seegang	Wolkenhöhe
Borkum	2	772.3	S 1	11	3	+ 0.9	3	10	8 Cu—Sc	7		9
Helgoland	2	–	SW 1	wolkig	–					–		
Altenwalde	2	771.4	ESE 1	11	4	— 0	1	2	8 Ac—Str	9		–
Bremen	2											
Hamburg	2	771.8	W 1	11	4	— 0.5	1	4	8 Cu—Str	7		5
Kiel	2	771.3	SW 2	01	3	— 1.0	0	–	5 Ci	8		9
Warnemünde	2											
Swinemünde	2	771.1	WNW 1	10	3	+ 0.5	2	4	8 Str	8		5
Rügenwaldermünde	2											
Danzig	2	768.8	SW 4	44	4	— 0	5	10	10 Str—Nb	8		6
Königsberg	2	768.9	W 4	51	4	— 0.6	2	10	10 Nb	8		2
Memel	2	767.6	W 5	10	5	+ 1.9	2	50	8 Cu—Ni	8		5
Aachen	2[15]	768.8	E 2	11	3	— 0.5	1	4	7 Sc—Str	8		4
Löwingen	2											
Hannover	2	771.7	E 3	20	3	— 0	3	4	9 Sc—Str	9		6
Magdeburg	2	771.7	ESE 1	11	4	— 0	3	10	9 Str—Nb	7		4
Dresden	2[05]	772.8	SSE 1	27	1	— 0	3	05	10 Str	9		4
Berlin	2	772.8	N 1	24	2	— 0	1	2	8 Str	7		4
Grünberg in Schles.	2											
Breslau	2	772.4	W 2	11	3	— 0.8	2	4	10 Str—Nb	7		4
Frankfurt a. M.	2	769.6	E 1	11	5	— 0.5	3	10	8 Cu—Str	6		7
Karlsruhe	2											
Friedrichshafen	2											
Bamberg	2											
München	2	769.4	E 3	11	1	— 0.5	2	10	10 Str	8		4
Kahler Asten 852	2[50]	–	SE 3	12	-3	— 0	1	10	9 Str	8		3
Wasserkuppe (Rhön) 950	2[15]	6										
Feldberg im Taunus 801	2	6										
Brocken 1142	2[15]	6										
Fichtelberg 1213	2	5 62.7	SW 2	27	-5	— 0.5	4	0.5	Nebel	9		0
Zugspitze 2964	2	5 31.0	S 3	01	0	— 0	0	50	1 Ci	8		9
Säntis 2500	2	5										
Sonnblick 3106	2[15]	5 53.0	SW 3	11	-3	— 0	0	50	8 Ac—Str	4		3
	2	5 54.3	SW 3	11	0	— 0	1	10	6 Ac—Str	1		5
	2	5										

Seehöhe in Metern

GESTERN ABEND 7 UHR

Uhrzeit	Luftdruck	Wind	Wetter	Temperat.	Luftdruck Charakter. u. Änder.	W	Sichtweite in km	Wolken (in Zehntel)	Rel. Feuchtigkeit	Niederschlag	Minimum	Seegang	Wolkenhöhe
7	771.8	S 1	00	0	— 0	3	4	3 Sc—Str	9	0	–	5	9
7	–	SW 1	klar	–					–				
7	771.8	SW 1	00	0	— 0	1	20	Wolkenlos	8	0	4		9
7	772.6	SE 2	00	2	+ 0.5	1	4	2 Cu—Str	8	0	3		7
7	772.8	Stille	11	2	+ 0.5	1	2	9 Str	9	0	5		–
8	771.7	SW 2	01	0	+ 0.5	0	–	Wolkenlos	9	0	3		9
8													
7	771.8	Stille	20	0	— 0	1	2	10 Str	9	0	5		9
7	771.1	WSW 5	wech.	4	+ 0.5	–			–	–	6	W	–
7	769.8	SW 4	11	3	+ 0.5	2	20	10 Str	9	@	6		5
7	769.2	NW 7	01	3	+ 0.5	5	–	5 –	9	1	4		5
7	768.3	W 4	12	5	+ 0.5	1	20	8 Cu—Ni	8	0		W	–
7	769.6	ESE 2	11	1	+ 0.5	1	2	9 Sc—Str	9	0	4		9
7	771.1	S 1	00	–	+ 0.5	1	0.2	Wolkenlos	7	0	2		9
7	772.3	ESE 1	20	–	+ 0.5	2	4	10 Str	9	0	3		9
7	773.0	ESE 1	11	3	+ 0.5	2	4	9 Sc—Str	8	0	5		4
7													
7[05]	772.6	NE 2	11	–	— 0	2	2	10 Str	9	0	1		4
7	772.8	Stille	11	2	— 0	2	2	10 Str	8	0	3		3
7	773.8	WSW 3	27	–	— 0	4	2	10 Str	0	0	1		4
7	773.0	Stille	11	2	+ 0.5	2	4	10 Str	8	0	3		4
7	770.9	N 1	00	3	+ 0.5	1	–	Wolkenlos	7	0	3		9
7	768.7	NE 2	00	3	+ 0.5	1	10	Wolkenlos	8	0	5		9
7	769.2	N 1	11	2	— 0	2	10	10 Str	9	0	3		5
9[17]	771.9	NW 2	26	-0	— 0	1	4	2 Str	9	1	4		9
7	772.4	ESE 2	11	0	— 0	2	10	10 Str	9	0	1		4
7	–	SE 3	10	-3	— 0	1	10	4 Str	0	0	-3		2
7	6												
7													
7	768.2	ESE 4	01	-5	+ 0.5	1	20	Wolkenlos	9	0	-2		9
7	769.9	N 3	27	-6	+ 0.5	4	0.05	Nebel	0	0	-5		0
9[08]	6.5	2.0	02	0	+ 0.5	0	50	4 Ci	5				9
7	5												
9[18]	5 33.8	SSW 3	01	-2	+ 0.5	1	20	2 Cu—Str	4	0	–		3
7	5 64.7	NE 3	00	0	— 0	1	10	3 Sc—Str	1	0	0		6
7	5												

Luftdruck der Bergstationen nicht auf Schwere und Meeresspiegel reduziert

KÜSTENSTATIONEN UND FEUERSCHIFFE

NACHMITTAG UND ABEND DES VORTAGES

List	2p:	WNW 2, bed., leichter Regen, See 4
	7p:	Stille, klar, gute Sicht, See 1
Bülk	2p:	770.9 W4, WNW 4, Temp. 3, Sicht w. b. 10 km, See 3
	7p:	771.0 WNW 2, 6, 11, 0, 7.0, 2
Arkona	2p:	
	7p:	
Außenjade	2p:	
	7p:	
Marienleuchte	2p:	776.0 Stille, WW 24, Temp. 5, Sicht w. b. 10 km, See 0
	7p:	776.0 SW 1, 24, 1, 8.0, 0
Borkumriff	2p:	770.9 SWW 2, WNW 11, Temp. 5, Sicht, W-T 1.0
	7p:	771.2 SSE 2, 01, 4, bewölkt, 9, See 2
Amrumbank	2p:	W 3, heiter, See 1, W-T 6.6
	7p:	WSW 2, klar, See 1, W-T 8.0
Adlergrund	2p:	WNW, wolkig, See 2, Sicht w. b. 10 km, W-T 5.5
	7p:	WNW, bed., See 2, 10
Borkum	5p:	771.3 SE 1, WNW, Temp. 1

HEUTE MORGEN

List	8a:	Stille, heiter, gute Sicht, See 1
	11a:	
Bülk	8a:	771.7 W3, WNW 2, Temp. 0, Sicht w. b. 4 km, See 1
	11a:	772.1 W3, 3, 4, 1
Arkona	8a:	W 4, bedeckt, See 3
	11a:	NW 2, wolkig, See 2
Außenjade	8a:	SW 1, klarer Himmel
	11a:	
Marienleuchte	8a:	776.0 SW 1, WW 26, Temp. 1, Sicht w. b. 10 km, See 0
	11a:	777.1 W 2, 26, 5, 20, 1
Borkumriff	8a:	772.9 Stille, dicht, Temp. 5, 4 cm, See 0
	11a:	
Amrumbank	8a:	NNE 1, heiter, See 1, W-T 6.5
	11a:	
Adlergrund	8a:	WNW 5, See, unruhig, Sicht w. 12 km, W-T 6.5
	11a:	NNW 4, 2, Sicht w. 12 km, W-T 5.5
Borkum	11a:	

HEUTE MORGEN 8 UHR

DEUTSCHE STATIONEN	Uhrzeit	Luftdruck	Wind	Wetter	Temperat.	Luftdruck Charakter u. Änder.	W	Sichtweite in km	Wolken (in Zehntel)	Rel. Feuchtigkeit	Niederschlag	Minimum	Seegang	Wolkenhöhe
Borkum	8	773.8	E 1	12	-1	— 0	3	4	10 Str	9	0	–	3	6
Wilhelmshaven	8	773.3	SW 1	27	-0	+ 0.5	3	2	10 Str	0	0	-2		4
Helgoland	8	774.1	Stille	bed.	6								1	
Altenwalde	8	774.8	SW 1	12	0	+ 0.5	1	1	10 Str	0	0	-0		5
Bremen	8	773.8	SE 2	28	-1	+ 0.5	3	2	–	0	0	-3		–
Hamburg	8	774.2	WSW 2	25	0	— 0	3	1	Nebel	0	0	-1		4
Groß-Borstel	8	–	Stille	27	-1	– 0	3	0.5	"	9	0	-4		0
Kiel	8	772.8	W 3	01	1	— 1.0	3	2	Wolkenlos	0	0	-1		9
Warnemünde	8	771.1	NE 1	00	1	— 0	3	2	2 Cu—Str	0	0	–	5	6
Swinemünde	8	771.3	W 1	21	2	— 0	1	2	10 Str	7	1	-5		1
Rügenwaldermünde	8	769.9	WSW 5	bed.	3	+ 0.1	–			7	1	1	W	–
Danzig	8													
Königsberg	8	768.2	WSW 5	11	2	- 0.5	2	2	9 Sc—Str	9	0	2		2
Memel	8	766.3	SW 5	wi	6	— 0	6	10	10 Str	9	2		W	–
Aachen	8	771.3	E 3	11	-1	+ 0.5	0	4	3 Sc—Str	0	0	-2		5
Löwingen	8	773.4	E 1	27	-3	— 0	0	0.05	10 Nb	2	0	-5		1
Hannover	8	773.1	NNE 1	25	-3	+ 1.0	3	1	Ci	2	0	-5		9
Magdeburg	8	773.8	Stille	10	0	+ 0.5	2	4	10 Str—Nb	8	0	0		4
Dresden	8[05]	772.7	NE 1	11	0	+ 1.0	3	1	10 Str	9	0	-0		4
Berlin	8	773.4	Stille	29	1	— 0	4	0.05	Nebel	0	0	-1		0
Grünberg i. Schles.	8	774.6	NNE 1	27	-1	— 0	5	2	10 Str	0	0	-2		4
Breslau	8	772.5	Stille	21	2	— 0	3	2	10 Str	9	0	1		4
Frankfurt a. M.	8	771.2	WNW 3	11	-1	+ 0.5	3	2	8 Str—Nb	8	0	-1		5
Karlsruhe	7[50]	772.2	NE 1	11	2	— 0	1	4	10 Str	8	0	-1		9
Friedrichshafen	8	768.8	NNE 2	11	2	— 0	2	10	10 Str	8	0	1		4
Bamberg	8	771.3	N 2	11	0	+ 0.5	1	2.0	10 Str	8	0	-2		7
München	8	769.8	E 2	11	0	— 0.5	2	4	10 Str	0	–	–		3
Kahler Asten 852	8	–	E 4	25	-5	— 0	4	0.05	Nebel	0	0	-5		0
Wasserkuppe (Rhön) 950	8	6												
Feldberg im Taunus 801	8	5 97.6	E 4	23	-4	— 0	3	0.5	Nebel	0	0	-4		–
Brocken 1142	8	5 48.3	ENE 5	01	-2	— 0	0	50	1 Cu	0	0	-5		9
Fichtelberg 1213	8	5 62.6	ESE 3	26	-5	— 0	0	0.5	4 Sc—Str	0	0	-7		3
Zugspitze 2964	8[05]	6 31.2	NE 2	11	-1	— 0	0	50	7 Ci	3	0	-3		9
Säntis 2500	8[15]	5 32.9	ENE 5	02	0	— 0.8	0	50	3 Ci	0	0	-0		8
Sonnblick 3106	7[16]	5 33.8	SW 1	11	-1	— 0	0	50	6 Sc—Str	2	0	-7		3
	8	5 43.8	ESE 4	02	1	— 0	0	10	5 Sc—Str	0	0	-0		6
	8	5												

Seehöhe in Metern

Luftdruck der Bergstationen nicht auf Schwere und Meeresspiegel reduziert

Nachdruck und Verwertung für öffentliche Vorhersage verboten!

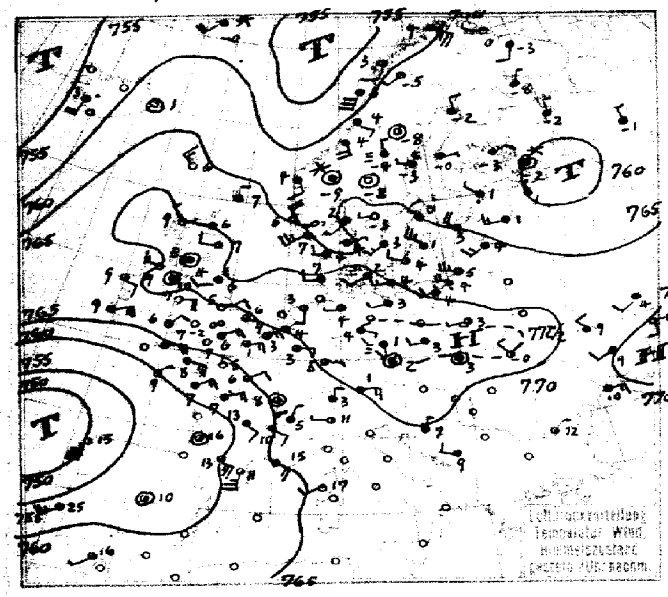

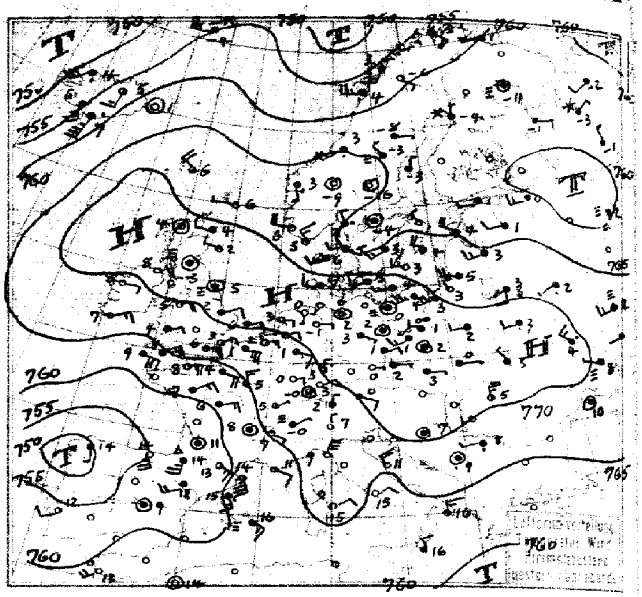

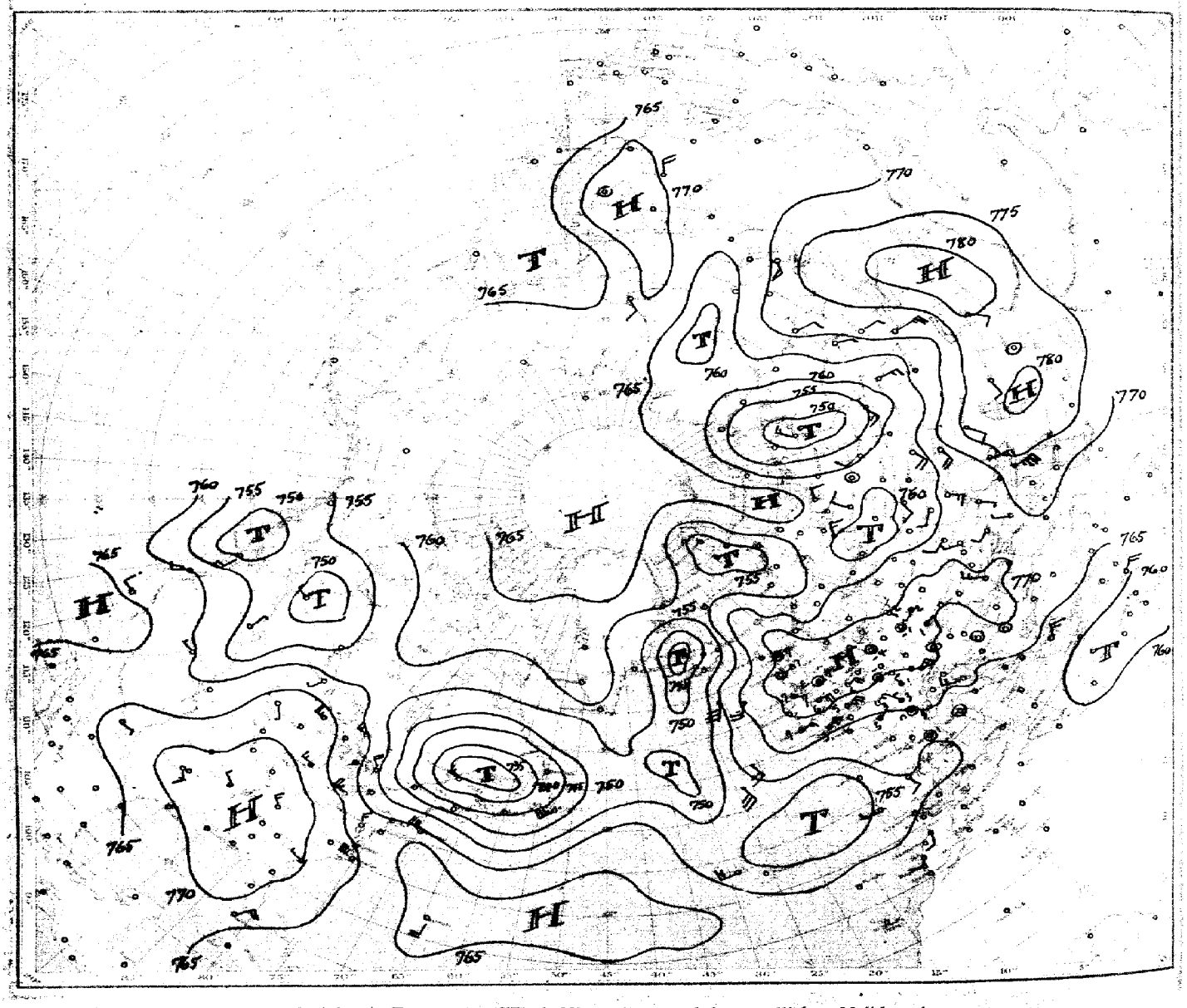

Luftdruck, Temperatur, Wind, Himmelszustand der nördlichen Halbkugel
vom Dienstag 17. November 1925 ..... morgens.

EWARTE Jahrgang 50 Nr. 321

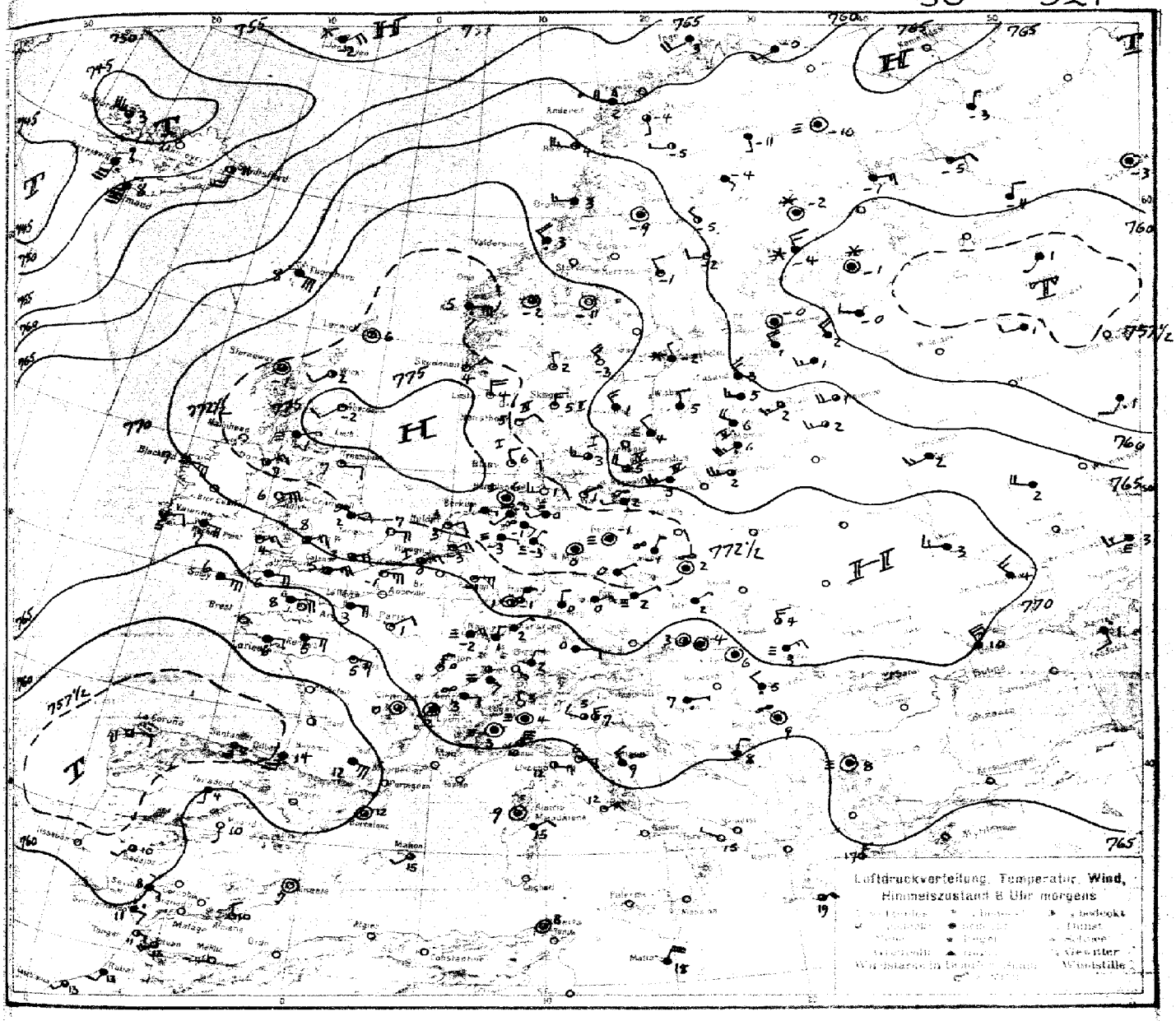

ALLGEMEINE ÜBERSICHT 8 Uhr morgens: Dienstag, 17. November 1925

Der über dem Nordmeer gestern erkennbare sekundäre Druckanstieg auf der Rückseite des Tiefausläufers wurde durch ein kräftiges primäres Steigegebiet über Island, das südöstlich weiterwanderte, unterstützt und bewirkte eine Verlagerung der kontinentalen Antizyklone nach Großbritannien und der Nordsee. Die Zyklone über Spanien und der Biscaya wurde stationär und füllte sich weiter auf. Neue Energie wird ihr nicht mehr geliefert. Für das Wetter unseres Gebiets kommt noch anticyklonaler Einfluß in Frage. Durch den primären Druckanstieg, der über dem Nordmeer und Skandinavien weiter anhält, wird sich die Anticyklone auch dorthin ausdehnen und gestärkt werden. Die Störungen der Islandzyklonen ziehen weit im Norden vorüber, und da auch die 3 stündigen Aenderungen fast überall steigende Tendenz zeigen, die Kaltluft der Anticyklone auch in der Höhe wieder gestärkt ist, so wird sie weiter das Wetter von Mitteleuropa beherrschen. Die Zufuhr kälterer Luft wird allmählich wieder eingeleitet werden, doch wird tags geringe Strahlungswärme einsetzen.

WETTERAUSSICHTEN AN DER DEUTSCHEN KÜSTE für Mittwoch, 18. November 1925

Küste von OSTSEE: Schwachwindig, diesig, stellenweise Frühnebel, dann heiter bis wolkig, trocken, Nachtfrost.

Küste OSTSEE: (W. Swinemünde) Nach nördlichen Richtungen drehende zeitweise auffrischende Winde, teils heiter teils wolkig, strichweise Nebel, kälter.

Küste OSTSEE: (W. Königsberg) Mässige westliche Winde, wolkig, im Norden der Provinz leichte Niederschläge nicht ausgeschlossen, sonst trocken, weitere Abkühlung.

Bemerkungen:

Fr. Burgfurt.

Hamburg, Deutsche Seewarte Kapelle. Abt. III. Georgii Blaudruck: Harting & Co., Hamburg

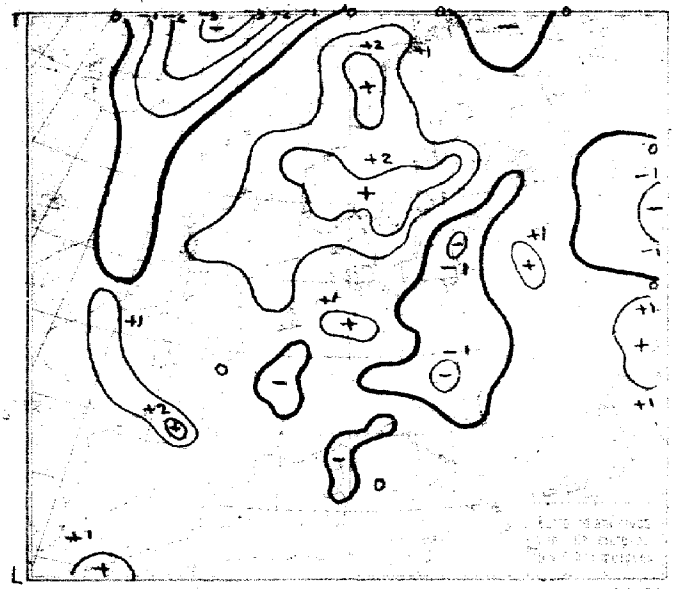

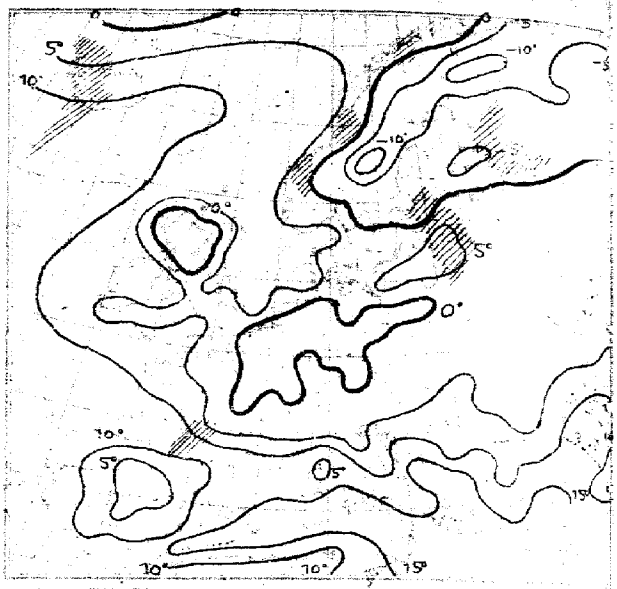

NACH AUFZEICHNUNGEN DER REGISTRIERAPPARATE ZU HAMBURG SEIT GESTERN 8 UHR MORGENS (M. E. Z.)

STUNDE		9	10	11	12m	1	2	3	4	5	6	7	8	9	10	11	12n	1	2	3	4	5	6	7	8
Thermograph		0.8	1.4	2.2	3.0	3.4	4.0	4.0	3.4	3.0	2.6	2.0	1.2	0.8	0.6	0.6	0.2	0.2	0.2	0.0	−0.3	−0.6	−0.5	−0.4	0.0
Barograph		69.2	67.6	68.0	68.2	68.0	68.0	68.1	68.3	68.5	68.8	69.0	69.3	69.6	69.8	69.9	69.1	69.1	69.3	69.2	68.8	68.5	68.2	69.2	69.3
Anemograph	Richtung	WSW	SW	WSW	WSW	WSW	W	WSW	W	WSW	WSW	WSW	WSW	SSW	SSW	SSW	SSW	SW	NNW	NW	WSW	W	WNW	WSW	WSW
	m. p. S.	2.0	1.6	2.2	3.0	2.4	1.8	1.2	1.8	1.2	0.8	0.4	0.2	0.4	0.2	0.2	2.0	1.2	1.0	0.8	0.4	0.0	0.4	0.6	2.0
Regenmesser		.	.	.	.	.	.	.	.	.	.	.	.	.	.	.	.	.	.	.	.	.	.	.	.
Sonnenscheindauer in Min.		.	30	60	60	30	60	15	.	.	.	.	.	.	.	.	.	.	.	.	.	.	.	.	.

AUFSTIEGE

STATION Wind in m./S.	Seehöhe	Zeit	Boden	200	500	1000	1500	2000	2500	3000	3500	4000	4500	5000	Bemerkungen
Rostock	37m	7ha	WSW 5	NW2W 16	NW2N 11	NW2N 10									Sichtw. bis 10 Klom.
Rostock Drach. A.	37m	9ha	0.9°; 95% WSW 3		3.5°; 78% NW2N 14	-2.0; 63% NW2N 12	-7.6; 90% NW2N 11								" " 10 "
Lindenberg	122m	7ha	-1.6; 98% E 1	-1.5; 96% E2S 1	-2.8; 97% E 1	-3.4; 97% ESE 5	0.0; 99% ESE 6	-0.3; 95% ESE 7							" " 1
Aachen	.	8ha	E 7		E2S 3	E 10	E 9								" " 4 "
Leipzig	.	7ha	NE 2	NE 4	ENE 4	E2N 4									" " 4 "
Karlsruhe	.	8ha	ENE 2	NE2E 5	E 8										" " 20 "
Frankfurt a/M	.	8ha	NE2N 5	NE2N 8	ENE 8	E2N 9									" " 4 "
Breslau	.	7ha	ENE 2	E2N 3	E2N 4	E2N 5									" " 10 "
Rostock	37m	9ha	W 3	WNW 7	NW2N 3	NNW 7	NW2N 7	NW2N 12	NW2N 13	NW2N 14					" " 10 "
Grossborstel	17m	11ha	Stille	W 5	NW2N 7	N 6	N 7	NNW 11	N 13	NNW 11	NW 14	NW2W 10	NW 15	NW 16	" " 4 "
De Bilt	2,5m	8ha	ENE 5	E 11	E 16	E2N 15									
Croydon	.	8ha	ENE 5	ENE 12											
Lympne	.	8ha	.	ENE 12	ENE 11	ENE 13									
Duxford	.	8ha		E2N 12											
Andover	.	8ha		E2N 10	E2S 18	ESE 26									
Kaschun	.	8ha	NS	N 6	NW2N 3	W 8	W 8	WSW 8	.	WSW 23	.	SW 17			
Malta	.	8ha		NE 11	NE 10	NE 10									
Rom	.	8ha	NNE 5	.	.	ESE 9	.	SSE 7	.	.	.	WNW 7			
Taranto	.	8ha	NW 1	.	NNE 9	SE 8	.	SSE 8							
Zara	.	8ha	ESE 1	.	SSE 1	SSE 6	S 9								
Livorno	.	8ha	E 3	E2N 6	.	.	.	.		SW 5	.	SSE 9			
Florenz	.	8ha	E 3	.	NE 7	ESE 3	.	SW 3							
Padua	.	8ha	WNW 3	N 4	NE2N 4	NE2N 3									
Genua	.	8ha	NNE 9	.	NE E 12	S 2	SE 3								
						Nachträge vom 16. November.									
Grossborstel	17m	10ha	SW 1 2000 W 7	SW 4 3000 W2N 9	SW 7 3500 W2S 11	6000 NW2W 3 4000 W2S 15	8000 NW 4 4500 W2S 17	11000 NNE 3 5000 W 13	14000 NE2E 2	17000 NE 3	18000 ENE 4	7000 NE2N 2	7200 NW2W 4	2400 NW2W 5	
Frankfurt	.	8ha	ENE 3	ENE 5	6000 ESE 9	12000 S 2	16000 SSW 3	21000 SSW 2	3000 SSW 6	24000 SW2W 3	42000 WSW 3				
Bremen	.	10ha	S 2	SSE 6	6000 SE2S 4	12000 SE2E 6	9000 E2N 3	1600	2000 ENE 1	2100 W 1	2400 W2N 9	3500 W2N 11	3500 W2N 3		
Breslau	.	10ha	WSW 3	W2N 2	WNW 4	NW 5 9000 ENE 1	SW — calm 860 m 1000 SE 12000 N 6	11000 ENE 1500 NW2W 6	13000 NE 1	15000 W 3 SSW 7	2000 W2S 5	2100 SW 9	2800 W 5	2600 W 5	2800 WNW 7 calm 810 m
Dessau	.	11ha	S 2	SE 1	SE 1										
Karlsruhe	.	1p	E 2	.	.	NE 4			S 5						
Friedrichshafen	400m	3p	NS			NE2E 3	ENE 7	E 8	SW 2	WSW 2	W 2S 6	W 8	.	W 8	" " 10 "
Rostock	37m	5p	SW 2	WSW 5	WNW 3	8000 NW 4				calm 750 m.					
Helder	.	9a	0°; 85%	−0.7; 75%	−1°; 35%	−2°; 45%	−2°; 35%	−5; 35%	−8; 25%	−0°; 100%	−2°; 15%				
Lindenberg	122m	2p	SW 2	3000 SW 3 54	WSW 2	WNW 3	WNW 5	WNW 5	WNW 5	WNW 5					
Calshot	.	2p	.	.	E2S 13	SE2E 10	E2S 12	SE2E 6							
Lympne	.	2p	.	ENE 9	ENE 9	E2S 10									
Kaschun	.	2p	.	N 4	N 2	NW2N 2	W 6	SW 13	.	SW 13	.	SW 13			
Duxford	.	4p	.	3.9; 85%	7.2; 85%	7.2; 45%	2.2; 43%	0.6; 45%	−2.8; 75%	−5.6 —					
Holyhead	.	7p	.	.	ESE 8	E2S 14	E 14		.	E 12					
Le Havre	.	7p	.	.	E2S 5	E2S 5	E 5								

Dienstag den 17. November 1925

STATION	MORGEN Luftdruck	Wind	Wetter	Temperat.	Luftdruck Charakter. u. Änder.	W	Sichtweite in km	Wolken (in Zehnteln)	Rel. Feuchtigkeit	Niederschlag	Minimum	Seegang
Wien	7 71-	Stille	wolkig	3								-
Zürich												-
Bern	67.7	SE 2	27	0	^ -0	4	1	Nebel	0	0	0	-
Genf	67.6	E 2	27	3	\ -0.5	2	10	10 str	9	0	2	-
Lugano	67.2	N 1	00	3	- 0	0	20	wolkenl.	6	0	2	-
Helder	73.0	ENE 2	01	3	/ +1.0	0	10	1 a-str	8	0	-	S
Vlissingen	71.1	NE 3	10	0	/ +0.5	1	4	9 str	8	0		I
Utrecht	72.4	ENE 3	01	-3	/ +0.5	0	4	2	9	0.1	-4	
Kopenhagen	70.6	W 3	12	3	/ +0.5	1	10	7	7	/		I
Skagen	70.8	N 3	01	5	/ +1.0	3	20	2 a-cu	7	0		II
Haistholm	71.3	NE 2	01	5	/ +1.0	0	50	2 cu	9	0.3	-	II
Blaavandshuk	72.7	NNW 3	01	6	/ +0.5	6	50	3	-	1	-	I
Hammershus	69.4	NNW 4	11	5	/ +0.5	3	20	9	0	0		IV
Ahlsko	61.6	SE 1	01	-4	/ +1.0	1	>50	4 str	9	@	-7	-
Haparanda	62.6	SE 1	11	-4	/ +0.5	7	>50	10	9	0.1	-6	-
Stensele	67.4	Stille	10	-9	/ +1.5	3	>50	8	9	0	-11	-
Oestersund												-
Hernösand	66.3	NW 2	09	-1	/ +1.5	1	>50	2 cu	8	0		I
Särna	70.6	Stille	01	-4	/ +1.0	0	>50	Wolkenl.	9	0	-17	-
Karlstad	70.9	NW 4	00	-3	/ +2.0	1	-	wolkenl.	8	0	-9	-
Stockholm	-	NNW 1	62	-2	/ +2.5	2	4	10 ns	9	@	-5	
Jönköping	69.8	NW 2	11	1	/ +2.0	6	50	10 str	8	1	1	
Wisby	66.0	NNW 2	11	5	/ +0.5	6	20	10	8	0.4		III
Kalmar	67.5	NW 2	27	4	/ +1.0	6	-	10	9	0.4	-	III
Gällivare	62.2	W 1	01	-5	/ +0.5	1	250	4 str-cu	8	0	-13	-
Karlshamn												-
Bjuröklubb	62.8	NW 1	01	-5	/ +0.5	2	>50	5 ci	-	0	-	S
Quade Hook												-
Spitzbergen	52.4	SE 4	11	-2	\ -1.0	7	20	10 a-str	8	1		-
Ingö	58.8	SSW 4	13	3	/ +0.5	5	20	10	8	1	-	II
Valdersund	69.8	NW 4	40	3	/ +1.0	6	20	10	8	1	-	IV
Kinn	73.8	E 5	50	5	\ -2.0	1	20	10	9	0.5		IV
Lister	73.0	N 4	01	4	/ +1.5	0	>50	2	7	0.6	-	III
Bären-Insel												
Andanes	59.3	WNW 4	70	2	/ +1.5	5	10	9 cu	0	4	-	III
Röst	63.3	W 5	14	4	/ +7.0	6	50	6	7	2		IV
Jan Mayen	56.2	NE 4	60	-2	\ -3.0	6	-	10 ns	7	0.5	-	IV
Färder	71.1	N 1	00	2	/ +2.0	1	50	3	-	0.1	-	III
Vardö	59.3	WSW 1	13	-0	\ -0.5	2	50	10 ns	8	0	-	-
Brönnö	67.4	W 3	16	3	/ +1.0	6	50	7 str	0	4	-	-
Utsire	74.0	NE 2	02	4	/ +1.5	5	>50	3	8	1	-	III
Dombas	71.6	Stille	11	-2	/ +2.0	0	>50	9 str	8	0	-13	-
Helsingfors	65.6	Stille	11	-0	/ +1.0	7	20	10 str	8	1	-0	
Vasa	64.0	W 2	00	-2	/ +1.0	1	>50	1 ns	0	@	-2	
Kuopio	61.4	NNW 3	61	-4	/ +0.5	7	4	10 ns	8	3	-5	
Dorpat	62.8	NW 4	11	1	/ +0.2				2	1	-	
Riga	65.1	SW 3	12	2	\ -0	1	4	8	9	0	1	-
Warschau												-
Lemberg												-
Pinsk												-
Wilna												-
Krakau												-
Posen												-
Prag	72.0	ENE 1	27	2	(+0.5	3	1	Nebel	8	0	1	-
Eger	71.8	ENE 2	11	0	^ -0	2	10	10 str	9	0	-1	-
Freiburg	69.4	Stille	11	4	\ -1.0	2	4	10 str	9	0	3	-
Kaschau	70.1	N 3	01	4	\ -0.5	0	10	1	8	0	2	-
Olmütz	70.7	NE 1	11	2	\ -0.5	2	10	10 str	9	0	1	-
Budapest	69.9	Stille	bedeckt	6	/ +2.3					0	3	-
Belgrad	68.2	Stille	21	9	— 0	7	2	10 str	0	0.4	8	-
Serajewo	67.5	NNE 2	16	8	/ +0.5	6	4	10 str	0	0.4	8	-
Agram	69.5	E 1	91	7	/ 0	0	10	10 a-str	2	0.6	6	-
Sofia	69.5	Stille	Nebel	8	/ +0.1					@	6	-
Athen												
Korfu												
Turin	67.8	Stille	25	3	— 0	1	0.5	Nebel	9	0	-	-
Genua	65.2	NNE 6	12	10	— 0	0	50	8 cu	6	0		I
Livorno	64.0	E 2	01	12	\ -0.5	0	50	9 a-str	9	0	-	S
Ancona	67.2	NW 2	25	9	— 0	2	4	9 str	9	0	-	VI
Maddalena	63.2	NE 2	12	15	\ -0.5	1	10	9 cu-ns	7	0	-	III
Messina												
Tarent	64.8	NW 1	00	15	— 0	1	20	-	8	0	-	S
Venedig	66.1	N 3	10	7	\ -0	3	50	9	8	0	-	II
Rom	64.7	ENE 2	01	12	/ +0.3	0	50	3	7	0	9	
Malta	61.6	NNE 4	10	18	/ 0	5	50	10	9	1	-	VI
Madrid	61-	S 1	bedeckt	6								
La Coruña	58-	E 2	bedeckt	11								
Mahon	66.2	SW 1	11	15	— 0							
Malaga												
Horta												
Funchal												

STATION	MORGEN Luftdruck	Wind	Wetter	Temperat.	Luftdruck Charakter. u. Änder.	W	Sichtweite in km	Wolken (in Zehnteln)	Rel. Feuchtigkeit	Niederschlag	Minimum	Seegang
Rochefort	7											
Bayonne	58.0	S 5	27	14	/ +2.0		50	10			0	
Bordeaux												
Clermont	64.7	SStille	11	0	— 0		50	9			0	0
Dijon	66.4	N 2	01	0	\ -0.5		2	3			0	0
Calais	69.5	E 5	01	-1	/ +0.5		0	3			0	
Brest												
Paris	65.8	E 2	01	1	— 0		10	3			0	1
Perpignan												
Rennes	63.3	E 3	11	5	/ +0.5		4	10			0	3
Strafburg	69.6	N 2	11	1	— 0		0.2	10			0	-1
Toulouse	58.2	ESE 5	11	12	/ +0.5		50	10			0	II
Tours	63.8	E 3	01	5	/ +0.5		4	3			0	4
Ajaccio	63.3	Stille	11	9	— 0		20	8			0	5
Le Havre	65.5	E 4	11	3	/ +0.5		4	7			0	II
Marignane												
Nancy	68.6	ENE 3	25	-2	\ -0.5		1	Nebel			0	-2
Lerwick	73.3	Stille	01	6	/ +1.0	1	50	3	9	@	-	-
Renfrew	74.8	ENE 1	27	-1	/ +1.0	4	0.2	Nebel	0	@	-1	-
Cranwell	72.9	NE 2	20	2	/ +0.5	0	2	1 str	0	0.1	1	-
Scilly	64.8	E 5	11	6	— 0	2	20	10	9	0	-	VII
Wick	74.3	SW 2	01	2	/ +0.5	0	50	4	0	0	-	S
Malinhead												
Tynemouth	73.8	E 2	05	7	/ +0.5	3	50	3	8	0		II
Pembroke	69.1	NE 3	00	4	/ +0.5	0	10	2 cu	9	0	-	II
Roches Point												
Croydon	70.1	NE 3	12	3	/ +0.5	0	4	8 str	0	@	1	-
Aberdeen	75.2	WNW 2	01	-2	/ +1.0	0	4	2	9	0	-	S
Valentia	68.2	ENE 2	11	5	(+1.0	1	50	9	8	0	-	III
Plymouth	66.1	E 4	11	6	(0	1	10	10	8	0	-	I
Guernsey	64.6	E 4	11	8	— 0	2	10	10	9	0		IV
Stornoway	73.1	Stille	11	-1	— 0	1	20	8	0	0	-	S
Holyhead	71.1	E 6	01	6	(0	0	10	wolkenl.	9	0	-	IV
Donaghadee	72.7	NE 3	02	7	— 0	0	50	5 cu	8	0		III
Yarmouth	72.0	E 4	01	7	/ +0.5	0	20	wolkenl.	7	0		I
Blacksod	70.0	E 5	01	7	\ -0	0	20	1	7	0		V
Caishot	68.4	ENE 5	02	5	/ 0	0	10	5	8	0		-
Thorshavn	68.7	ESE 6	11	8	— 0	5	20	10 ns	0	0.5	-	-
Seydisfjord	51.8	S 2	11	11	\ -1.5	1	50	9				
Acureyri												
Isafjord	49.1	W 7	50	3	— 0	2	10	10				
Reykjavik	48.9	S 6	52	9	/ +0.5	6	-	10 ns	8	7	-	
Vestmannö	51.9	S 8	55	8	— 0	6	20	10				
Alexandrovsk												
Archangelsk	63.7	E 2	bedeckt	-5	/ +0.1					0		
Ust-Zylma												
Matochkin-Sharr	65.4	NNE 3	bedeckt									
Dickson	58.3	SE 3	bedeckt	-24	/ +0.4					0		
Petersburg	59.4	WNW 2	bedeckt	-0	\ -0.1					1		
Tscherdyn												
Moskau												
Kasan	60.5	S 2	Regen	1	\ -1.6					0		
Kiew	71.0	WNW 3	bedeckt	3	— 0					3		
Ufa	69.6	SW 5	bedeckt	-0	\ -0.9					0		
Saratow	64.8	SSE 3	Nebel	1	\ -2.2					0		
Orenburg	68.1	SW 4	bedeckt	-2	\ -0.8					0		
Odessa	70.0	WNW 5	bedeckt	10	/ +0.7					0		
Sewastopol												
Astrachan	67.7	S 3	bedeckt	5	\ -1.0					0		
Emba												
Batum												
Baku	69.9	SSW 3	bedeckt	12	\ -0.6					0		
Tobolsk	56.7	W 3	bedeckt	-2	\ -0.5					1		
Omsk	58.0	S 3	Regen	-1	\ -1.7					0		
Tashkent												
V. Imbatskoe												
Tomsk	67.3	SSW 2	Schnee	-8	\ -1.0					0		
Irkutsk	73.8	NW 4	bedeckt	-11	/ +1.5					7		
Jakutsk	67.3	WNW 1	Schnee	-18	/ +0.2					1		
Wladivostok	71.1	NNE 4	wolkenl.	-1	/ +0.1					0		
Tanger												
Agadir												
Bou Denib												
Oran												
Algier												
Setif												
Tunis												
Aleppo												
Beyruth												

NORD-AMERIKA 2 UHR NACHTS

	Luftdr.	Wind		Luftdr.	Wind		Luftdr.	Wind		Luftdr.	Wind		Luftdr.	Wind
St. Johns	746-	SW 7	La Paz	7		Bermuda	767-	S 4	Duluth	767-	W 5	Tatoosh	753-	S 4
Sydney			Edmonton	49-	W 1	Key West	68-	NE 4	Huron	67-	SE 1	San Francisco	64-	W 2
Father Point			Nantucket	60-	W 8	Little Rock	72-	NW 1	Salt Lake City	61-	W 1	San Diego		
Perry Sound	36-	W 5	Washington	65-	NW 3	Nashville	72-	NW 3	Helena	55-	W 1	Forth Worth	71-	SE 1
White River	52-	NW 4	Hatteras	66-	W 7	Cleveland	64-	W 5	Denver	67-	E 1	El Paso	67-	E 1
Winnipeg	60-	SW 1	Charleston	71-	W 1	Chicago	69-	W 3	Roseburg	60-	SW 2	Belle Isle	61-	NW 5

STATION	GESTERN NACHMITTAG						GESTERN ABEND								STATION	GESTERN NACHMITTAG						GESTERN ABEND							
	Luftdruck	Wind		Wetter	Temperat.	W	Luftdruck	Wind		Wetter	Temperat.	W	Sichtweite in km	Niederschlag		Luftdruck	Wind		Wetter	Temperat.	W	Sichtweite in km	Luftdruck	Wind		Wetter	Temperat.	W	Sichtweite in km	Niederschlag	Maximum der Tagung
Wien															Turin														
Zürich	706.2	N	2	11	3	2	706.7	ENE	1	11	7	1	4	2	Genua								762.0	NNE	5	00	8	-	1	0	
Bern	67.9	W	1	10	0	4	68.6	NE	1	29	-0	3	0.5	0	Livorno																
Genf	67.7	NNE	1	24	6	3	68.6	NE	1	29	-0	3	0.5	0	Ancona								68.4	NNW	4	02	11	2	11	0	16
Lugano	68.8	W	1	01	11	0	69.7	NE	3	00	0	1	10	0	Maddalena								66.3	NE	2	02	13	-	1	1	
Helder	-	-	-	-	3	1	71.4	E	2	00	3	0	10	0	Messina								62.2	NNW	2	11	10	6	10	-	
Vlissingen	69.0	NE	3	19	3	1	69.3	ENE	3	00	2	1	4	0	Tarent								64.5	N	3	12	9	6	9	2	
Utrecht	70.3	NE	1	14	4	3	70.6	ENE	2	00	-	1	10	0	Venedig																
Kopenhagen	70.4	SSW	2	27	2	4	70.5	WSW	3	27	3	4	0.5	0	Rom								64.7	NE	2	01	15	0	50	0	
Skagen	64.6	ENE	1	11	4	1	65.6	WSW	2	16	5	6	4	0.6	Malta																
Hanstholm	66.8	W	2	15	4	3	67.0	WSW	3	50	6	6	10	2	Madrid	72.1	SSW	2	heiter	10			59.0	SSW	2	11	0				
Skagenshuk	68.9	W	2	11	7	1	70.2	W	3	11	7	2	20	0	La Coruña	750.0	O	9	heiter	18			51.8	SSE	1	11	14				
Hammershus	69.8	W	3	01	4	3	70.6	W	3	11	4	3	10	0	Mahon								61.0	OSO	3	27	10				
Abisko	62.9	N	2	11	-2	3	60.5	ESE	1	01	-6	0	>50	0	Malaga																
Haparanda	61.5	SW	2	00	-5	1	>50	62.4	N	1	01	-4	7	-	0.1	-2	Horta														
Stensele	63.9	Stille		11	-8	1	50	63.2	E	1	11	-6	4	20	0	-8	Rochefort														
Oestersund	64.0	N	1	27	-4	4	0.2	64.2	NW	1	27	-3	4	0.2	0	-2	Bayonne								56.0	S	5	37	14	-	50	0	
Hernösand	62.7	W	1	27	-3	7	1	62.4	N	1	11	-3	2	20	0	-3	Bordeaux	755.3	Stille		11	16		15	58.8	Stille		11	4	-	15	-	
Särna	63.7	SSW	1	01	-8	9	50	65.1	Stille		01	-10	0	>55	0	-8	Clermont	63.3	SSE	2	11	13	-	50	63.2	Stille		11	5	-	20	0	
Karlstad	65.4	W	1	01	-3	0	-	65.5	-		12	-4	3	-	0	-1	Dijon	65.5	Stille		11	8	-	10	65.6	NE	1	01	5	-	10	0	
Stockholm	64.7	NW	2	10	0	2	64.8	NW	1	02	-1	1	10	0	1	Calais	67.6	ENE	3	11	1	-	2	67.8	E	3	01	1	-	10	0	
Jonköping	68.2	SW	3	11	3	2	24	67.3	SW	3	11	3	2	-	0	4	Brest	69.7	NE	-	01	9	-	29									
Wisby	66.3	WNW	5	11	1	2	56	66.3	WNW	4	11	4	2	-	0	3	Paris	64.8	ENE	2	11	6	-	10	65.4	NW	3	01	3	-	4	0	
Kalmar	65.4	WNW	2	01	4	3	-	66.6	W	2	-	3	-	-	0	1	Perpignan	69.2	O	5	11	-	-	>50	61.5	OSO	4	11	14	-	50	0	
Gällivare	62.1	Stille		01	-9	1	>50	62.6	Stille		27	-11	3	0.5	0	-8	Rennes	62.2	ENE	3	11	7	-	10	62.4	ENE	3	11	7	-	10	0	
Karlshamn																	Straßburg	67.1	-		11	0	-	4	64.9	Stille		11	-2	-	2	0	
Bjuröklubb	62.7	NNW	1	60	-2	3	10	62.3	NW	1	11	-2	3	10	0.5	0	Toulouse	57.5	ESE	5	11	18	-	>50	57.4	ESE	5	11	13	-	20	0	
Quade Hook																	Tours	64.1	ENE	3	51	7	-	10									
Spitzbergen	59.7	OSE	7	02	-7	7	50	57.8	OSE	4	12	-6	1	10	0.5	-	Ajaccio	66.4	SW	2	01	17	-	>50									
Ingö	59.8	SSE	5	10	4	2	50	57.8	OS	11	00	3	1	>50	0	1	Le Havre	64.7	-	-	-	5	-	-	64.4	E	6	11	4	-	1	0	
Valdersund	60.9	SSE	4	11	4	2	20	63.3	SW	3	30	3	6	10	-	-	Marignane	66.3	ESE	3	11	15	-	50	64.6	ESE	2	01	11	-	32	0	
Linn	63.9	SSE	2	00	4	6	20	67.1	SSE	1	SH	3	6	10	14	W	Nancy	67.6	-		37	1		4	66.6	ENE	2	00	0	-	4	0	
Lister	66.0	SW	5	29	7	6	2	67.7	NW	3	01	5	3	50	3	6	Lerwick	66.1	N	2	11	7	1	29	68.8	W	1	01	6	0	50	1	
Bären-Insel	56.8	SSE	4	61	-0	7	1	55.0	S	2	55	0	7	1	0.3	W	Renfrew	70.4	Stille		27	4	4	0.2	72.1	Stille		27	3	4	0.2		
Andânes	56.7	SSW	2	10	3	1	50	58.8	SSW	3	00	3	1	50	0	1	Cranwell	70.4	ENE	2	01	5	3	10	71.6	ENE	2	01	2	0	4		
Röst	57.8	SSW	6	11	6	2	20	57.5	W	5	SH	4	6	50	1	W	Scilly	62.2	ENE	5	11	9	2	10	63.4	E	6	16	9	6	10		
Jan Mayen	-	SW	4	65	-0	-	-	66.8	WNW	5	60	-4	7	20	1	W	Wick	68.4	W	3	01	9	0	>50	71.6	W	2	01	4	5	50		
Färder	65.4	SW	1	10	2	1	50	64.8	NNW	1	41	2	4	20	0.2	1	Malinhead	69.7	W	3	01	9	0	>50	70.9	ENE	3	01	8	>50	0		
Vardö	62.2	WNW	1	01	0	0	50	64.0	WSW	1	11	1	2	20	0	-	Tynemouth	68.8	W	2	20	6	3	0.5	71.4	Stille		27	5	3	1	0	
Brönnö	61.1	SE	2	12	4	1	50	61.6	S	2	51	3	6	10	1	W	Pembroke	68.8	NE	2	10	6	0	10	69.8	NE	2	11	4	0	10	0	
Utsire	65.6	NW	4	16	6	6	50	67.7	WNW	4	01	6	1	>50	3	1	Roches Point																
Dombas	65.3	Stille		61	-9	7	2	67.1	Stille		01	-9	0	>50	-	-	Croydon	68.0	ENE	3	27	6	3	2	68.1	ENE	3	00	3	2	4	0	
Helsingfors	61.6	NW	1	42	1	6	20	61.9	W	1	13	1	7	2	0	-	Aberdaen	70.-	WNW	2	01	7	0	50	72.3	WNW	2	01	5	0	10	0	
Vasa	62.7	E	1	17	-0	2	50										Valentia	67.3	ENE	3	01	8	0	50	67.0	ENE	3	01	7	0	50	0	
Kuopio	61.6	ENE	2	11	-3	1	20										Plymouth	64.2	E	5	11	7	2	10	65.0	ENE	5	10	7	2	20	0	
Dorpat	62.6	WNW	2	41	2	5	-	63.5	W	2	16	1					Guernsey	63.1	ENE	5	11	8	2	20	64.1	E	5	01	8	2	20	0	
Riga	65.4	SW	3	11	4	2	20	66.8	SW	3	11	3	1	10	0	2	Stornoway	69.7	NW	1	01	4	0	20	71.1	Stille		01	4	0	10	04	
Warschau							74.4	W	2	11	2	2	1	-	-	4	Holyhead	68.8	NE	4	01	7	2	10	-	ENE	4	01	5	0	10	0	
Lemberg							73.6	NW	1	11	3	2	0.5	0	11	Donaghadee	70.5	Stille		12	10	1	50	72.9	S	2	00	7	4	20	0	
Pinsk	70.5	WNW	1	11	3	2	2	71.6	W	1	50	3	2	4	-	9	Yarmouth	68.6	ESE	3	11	6	1	20	70.-	ENE	3	11	6	1	20	0	
Wilna	67.6	W	2	11	4	4	-	66.6	O	2	50	3	5	10	0	10	Blacksod	68.8	E	2	11	9	1	50	69.6	E	1	01	8	0	50	0	
Krakau							73.2	E	1	11	8	2	4	0	-		Calshot	66.8	NE	5	11	7	1	10	67.4	ENE	5	01	6	1	10	0	
Posen	72.9	WSW	7	29	1	2	0.5	73.5	W	2	25	1	4	2	0	1	Thorshavn	65.-	WNW	3	heiter	6			67.1	WNW	4	11	6	2	50	0	
Prag	72.4	Stille		11	2	2	4	72.5	E	1	11	2	2	10	0	3	Seydisfjord	62.-	Stille		-	1			60.5	Stille		00	1	1			
Eger								72.3	E	1	01	0	2	10	0	2	Acureyri								56.0	O	3	11	5	1			
Preßburg	70.9	N	2	11	6	1	10	71.1	Stille		10	4	1	1	0	6	Isafjord																
Haschau	68.7	N	1	00	9	1	20	71.0	N	4	22	5	0	10	0	10	Reykjavik	56.-	SSW	4	heiter	3			53.1	SSE	5	52	0	4	4	2	
Olmütz	72.3	Stille		11	3	2	20	72.2	E	1	11	3	1	20	0	4	Vestmannö								50.4	O	7	25	7	0			
Budapest																	Kew	62.9	NNW	1	heiter	-2			60.5	E	2	heiter	-1				
Belgrad							764.7	WSW	1	30	8	4	2	1	11		Greenwich	58.3	NW	2	-	-1			60.2	W	3	-	0				
Serajewo	68.0	NW	2	11	9	2	4	68.0	Stille		40	9	6	2	0	3	Sonnenwisk	62.9	N	1	-	-1			62.3	N	1	-	-1				
Agram	70.8	N	1	11	7	3	1	71.0	Stille		11	7	3	20	0.2	8	Kasan	66.1	SSW	2	-	-4			68.9	O	2	-	3				
Sofia																	Kiew	64.1	NW	2	-	-4			70.1	NW	3	Reg.	12				
Athen																	Zamoschina	64.7	O	2	-	-5			67.6	SW	3	heiter	0				
Korfu																	Charkow	70.0	O	2	heiter	-5											

SCHIFFSMELDUNGEN

Datum	Zeit	Breite	Länge v. Gr.	Luftdruck	Wind	Wetter	Temper. Luft	Temper. Wasser	W	Sichtweite in km	Wolken (in Zehntel)	Seegang	Dünnung aus
5.X.	7p	48.2 N	31.2 W	781	W 4	20	13	14	5	20	10	9	SW
"	"	53.5 N	30.2 W	60	SSE 8	SH	11	11	6	10	10 SW	9	SW
"	2p	53.7 N	26.7 W	54	O 8	11	8	11	1	20	10 SW-NW	7	SW
"	7p	58.2 N	14.2 W	771	SSW 3	11	9	9	9	>50	8 SW	1	W
"	"	59.5 N	18.7 W	61	SSW 7	11	10	10	0	50	10 SW-NW	3	SW
"	2p	58.2 N	11.9 W	70	SW 3	12	10	9	0	>50	- -	3	W
"	8a	58.5 N	09.2 W	66	WNW 3	01	8	9	1	>50	3 SW	1	W
						"Stuttgart"							
"	2p	48.0 N	28.6 W	67	SSE 7	11	13	15	5	20	9 O-SW	9	O
"	7p	48.3 N	26.4 W	58	SSE 7	11	12	14	5	50	5 SW	9	SE
						"Norwegia"							
"	2p	58.0 N	17.4 W	67	ENE 4	11	13	12	5	50	6 SW-NW	11	NW

Datum	Zeit	Breite	Länge v. Gr.	Luftdruck	Wind	Wetter	Temper. Luft	Temper. Wasser	W	Sichtweite in km	Wolken (in Zehntel)	Seegang	Dünnung aus
15.X.	2a	57.2 N	20.3 W	764	SSW 6	11	11	10	1	20	10	-	W
"	2a	57.7 N	17.7 W	67	SSW 7	11	10	10	1	>50	10 SW-NW	7	SW
"	"	60.- N	21.6 W	58	SSW 8	11	10	11	2	50	10 NW-NW	7	SW
"	8a	52.6 N	25.6 W	67	W 2	01	9	9	1	50	10 W-NW	2	W
						"Stuttgart"							
"	2a	48.5 N	24.6 W	59	SSE 6	11	13	13	5	50	8	9	S
						"Norwegia"							
"	2a	60.2 N	21.4 W	63	SSE 5	00	-2	12	4	20	2	2	W-NW
"	8a	60.1 N	23.6 W	62	SSE 6	12	12	12	-	50	8	0	W

EISBERICHT
vom

Dienstag, d. 17. Nov. 1925.

Beilage zum Wetterbericht der Seewarte
Herausgegeben von Abt. I.

Stationen	Eisverhältnisse										Schiffahrt									
	0 eisfrei	1 leichtes, loses Eis	2 strichweise Treibeis	3 dünne Eisdecke	4 zusam. geschob. Eis	5 starkes Treibeis	6 starke Eisdecke	7 schweres Eistreiben	8 dicke, starke Eismassen	9 nicht gemeldet	0 weg. Nebel u. Schneetreiben nicht zu erkennen	1 unbehindert	2 für Segler erschwert	3 für Segler nur mit Schlepper	4 für Segler geschlossen	5 für Motorsegler geschlossen	6 nur für starke Dampfer	7 nur mit Eisbrecherhilfe	8 geschlossen	9 Fahrrinne durch Eisbrecher offen gehalten	X nicht gemeldet
Delfzyl Ems																				
Harlingen Zuiderzee																				
Amsterdam Hembrücke																				
Zaandam Voorzaan																				
Helder Zuiderzee																				
Rotterdam Weterweg																				
Dordrecht Noord																				
Dordrecht Maillegat																				
Wyk a. Föhr, Hafen																				
Ellenbogen, Seegebiet u. Listertief																				
Amrum, Schmaltief																				
„ „ Vortrapptief																				
Husum, Hever																				
Tönning, Eider																				
Neuwerk, Seegebiet																				
„ Elbe bis Cuxhaven																				
Cuxhaven, sichtbares Elbgebiet																				
„ „ Hafen u. Einfahrten																				
Bejumerschanze, sichtbares Elbgebiet																				
Brunsbüttelkoog, „ „																				
„ „ „ Kanaleinfahrt u. Hafen																				
Glückstadt, sichtbares Elbgebiet																				
Brunshausen, „ „																				
Altona, vorliegendes Elbgebiet																				
Hamburg, Landungsbr. vorliegendes Elbgebiet																				
Harburg, sichtbares Elbgebiet																				
Roter Sand, Wesermündung																				
„ „ „ Alte Jade																				
Hohe Weg, sichtbares Wesergebiet																				
Bremerhaven, „ „																				
Brake, „ „																				
Bremen, „ „																				
Helgoland,																				
Wangeroog, Wangeroog. Fahrw. Außenjade																				
Schillighörn, Sichtbares Jadegebiet																				
Wilhelmshaven, Innenjade																				
„ „ „ Hafeneinfahrten																				
Wangeroog, Harle																				
„ „ Watten																				
Norderney, Seegat																				
„ „ Watten																				
Borkum, Westerems																				
„ „ Randzelgat																				
Nesserland, sichtbares Emsgebiet																				
„ „ Hafeneinfahrten																				
Helsingör																				
Kopenhagen																				
Dragör																				
Stevns																				
Gjedser																				
Hyllekrog																				
Kjelsnor																				
Albuen																				
Sprogö																				
Revsnäs																				
Fornäs																				
Anholt																				
Läsö, Österby																				
„ Vesterö																				
Frederikshavn u. Hirsholm																				
Skagen																				
Kegnäs																				
Memel, Seegebiet																				
„ Hafen / Litauen																				
„ Seetief																				
Brüsterort, sichtbares Seegebiet																				
Pillau, „ „																				
„ „ Hafen																				
„ „ Königsbg. Seekanal bis Königsberg																				
„ „ Frisches Haff bis Königsberg																				
Neu-Terranowa, Frisches Haff bis Elbing																				
Danzig, Reede																				
„ „ Hafen																				
Stolpmünde																				
Rügenwaldermünde																				
Kolberg																				
Swinemünde, See																				
„ „ Hafen																				
„ „ Haff																				
Groß Ziegenort, Stettiner Haff bis Stettin																				
Greifswalder Oie, sichtbares Seegebiet																				
Thiessow, östl. Einf. in den Bodden b. Stralsund																				
Arkona, sichtbares Seegebiet																				
Barhöft, Gellen																				
„ „ Vierendehl																				
„ „ Bodden																				
Darsserort, sichtbares Seegebiet																				
Warnemünde, Hafen																				
„ „ Warnow																				
Wismar, Fahrwasser nach Wismar																				
Travemünde, Seegebiet																				
„ „ Hafen																				
„ „ bis Lübeck																				
Marienleuchte, sichtbares Seegebiet																				
Westermarkelsdorf, „ „																				
Fehmarnsund																				
Friedrichsort, Kieler Föhrde																				
Bülk, „ „																				
Holtenau, Kais-Wilhelm-Kan. bis Brunsbüttel																				
Rendsburg, sichtbares Eidergebiet																				
Eckernförde																				
Schleimünde bis Schleswig																				
Flensburg, Außenförde																				
„ „ Innenförde																				
Papensee																				
Libau																				
Steinort																				
Windau																				
Lysegrt																				
Michaelisturm																				
Domesnäs NW																				
„ NO																				
„ SO																				
Messaregotsem																				
Riga, See																				
„ „ Hafen																				
Haynasch																				

Ein X im Felde bedeutet, daß die im Kopf angegebenen Eisverhältnisse herrschen.

Bemerkungen

eisfrei

Erscheint täglich mit Ausnahme von Sonn- und Feiertagen. Bezugspreis für das Winterhalbjahr 20 Mark.
Bestellung bei der „Deutschen Seewarte" Hamburg.

EISBERICHT
vom
Dienstag, d. 17. Nov. 1925
Beilage zum Wetterbericht der Seewarte
Herausgegeben von Abt. I.

Ein X im Felde bedeutet, daß die im Kopf angegebenen Eisverhältnisse herrschen

	Stationen	Eisverhältnisse										Schiffahrt										Bemerkungen
		0 eisfrei	1 leichtes, loses Eis	2 strichweise Treibeis	3 dünne Eisdecke	4 zusam. geschob. Eis	5 starkes Treibeis	6 starke Eisdecke	7 schweres Eistreiben	8 dicke, starke Eismassen	9 nicht gemeldet	0 weg. Nebel u. Schneefall nicht zu ermitteln	1 unbehindert	2 für Segler erschwert	3 für Segler nur mit Schlepper	4 für Segler geschlossen	5 für Motorsegler geschlossen	6 nur für starke Dampfer	7 nur mit Eisbrecherhilfe	8 geschlossen	9 Fahrrinne durch Eisbrecher offen gehalten	X nicht gemeldet	
ESTLAND	Zarel	X										X										
	Filsand	X										X										
	Degerort	X										X										
	Tachkona	X										X										
	Odinsholm	X										X										
	Peckerort	X										X										
	Nargen	X										X										
	Reval, Reede	X										X										
	Kokskär	X										X										
	Eckholm	X										X										
	Stenskär	X										X										
	Hungerburg	X										X										
	Kynö	X										X										
	Werder	X										X										
	Worms	X										X										
FINLAND	Björkösund																					
	Umgebung von Werkkomatala																					
	Seegebiet von Björkö (West)																					
	Fahrwasser Wiborg-Trångsund																					
	" Trångsund-Rödhäll																					
	Außerhalb Rödhäll																					
	Kotka Hafen nebst Umgebung																					
	Außerhalb Ranko																					
	" Luppi																					
	Seegebiet E von Hochland																					
	S " "																					
	W " "																					
	Helsingfors S Hafen nebst Umgebung																					
	Außerhalb Sweaborg																					
	" Gräskarsbådarna																					
	Bei Porkala																					
	Außerhalb Kallbådan																					
	Barösunds Fjärd																					
	Seegebiet außerhalb Juserö																					
	Hangö Hafen nebst Umgebung																					
	Umgebung von Russarö																					
	Seegebiet im äußersten Sichtkr. v. Russarö																					
	Hangö W Fjärd																					
	S Teil von Gullkrona Fjärd																					
	Åbo Hafen bis Stora Bocken																					
	Ersten Fjärd																					
	Umgebung von Lövskär																					
	Widskärsfjärd																					
	Bei Utö																					
	Seegebiet im äußersten Sichtkr. v. Utö																					
	Skiftet																					
	Föglö Schären																					
	Bei Ledsund																					
	E von Nyhamn																					
	Seegebiet außerhalb Kobbaklinter																					
	Schärenhof vor Marjehamn																					
	W von Eckerö																					
	Nach außen gen Sälskär																					
	Schärenhof außerhalb Raumo																					
	Seegebiet nahe außerhalb Raumo																					
	Umgebung von Relanderagrund																					
	Räfsö und Mäntyluoto innere Hafengeb.																					
	Mäntyluoto Reede																					
	Außerhalb Kalla u. Räfsö																					
	Seegebiet im äußersten Sichtkreis v. Räfsö																					
	Wasklot Hafen nebst Schärenhof																					
	Zwischen Storhästen u. Ensten																					
	Rönnskär-Fahrwasser																					
	Norrskär-Fahrwasser																					
	Jakobstadt Hafengebiet																					
	Reede bei Adö																					
	Seegebiet außerhalb Mässkär																					
	Yxpila Hafengebiet																					
	Innerhalb Tänkar																					
	Seegebiet außerhalb Tänkar																					
	Brahestads Reede																					
	Nach außen gen Nahkiainen																					
	Seegebiet N von Isokraaseli																					
	Uleåborgs äußere Hafengebiete																					
	Fahrstraße nach Uleåborgs Hafengebiete																					
	Seegebiet außerhalb Marjaniemi																					
	Kemi Hafengebiete																					
	Seegebiet außerhalb Kemi																					
SCHWEDEN 16./17.	Fahrwasser nach Karlsborg	X								X			X							X		
	Seegebiet vor Rödkallen	X											X									
	Fahrwasser n. Luleå durch Juvholmsund				X															X		
	Seegebiet vor Gasören	X											X									
	Västra Kvarken	X											X									
	Seegebiet vor Skag	X											X									
	" " Hernö	X											X									
	Angermanälven obernalb Svanö				X													X				→ nur für eisverstärkte Dampfer möglich.
	" unterhalb "	X											X									
	Seegebiet vor Bremö	X											X									
	Fahrwasser Bremö bis Draghällan-Feuer	X											X									
	Alnösundet	X											X									
	Seegebiet vor Liljungfrun	X											X									
	" rund um Eggegrund	X											X									
	Nordfahrwasser nach Gävle	X											X									
	Öregrundsgrepen	X											X									
	Seegebiet rund um Grundkallen-Feuerach.	X											X									
	" vor Söderarm	X											X									
	" " Sandhamn	X											X									
	Fahrwasser Sandhamn nach Stockholm	X											X									
	Seegebiet vor Landsort	X											X									
	Fahrwasser Landsort bis Stockholm	X											X									
	" Hävringe bis Oxelösund	X											X									
	Kalmarsund nördlich Kalmar	X											X									
	" südlich "	X											X									
	Südliche Einfahrt zum Kalmarsund	X											X									
	Seegebiet vor Karlshamn	X											X									
	Südliche Einfahrt zum Öresund	X											X									
	Flintrännan	X											X									
	Seegebiet vor Hälsingborg	X											X									
	Nördliche Einfahrt zum Öresund	X											X									
	Seegebiet vor Helmstad	X											X									
	" " Varberg	X											X									
	" " Vinga	X											X									
	Fahrwasser Vinga bis Göteborg	X											X									
	Seegebiet vor Smögen	X											X									
NORWEGEN	Vikt	X											X									
	Torcautan	X											X									
	Kristiania	X											X									
	Faercer	X											X									
	Fredriksvern	X											X									
	Jomfruland	X											X									
	Marstö	X											X									
	Oksö	X											X									
	Bastöy	X											X									

Aufnahmen gestört.

WETTERBERICHT
DER
DEUTSCHEN SEEWARTE

JAHRGANG 50 , Nr. 322 VERLAGSORT HAMBURG Mittwoch, den 18. November 1925

Mitteleuropäische Zeit — **Luftdruck** reduziert auf 0° **Temperatur**, Meeresspiegel und Schwere in 45° Breite — **Temperatur** in Celsius-Graden — **Windstärke** nach Beaufortskala (12 = Orkan) — **Wetter:** 00 bis 09 wolkenlos bis halb bedeckt; 10 bis 19 halb bis ganz bedeckt; 20 bis 29 Dunst oder Nebel; 30 bis 39 Schauer; 40 bis 49 Rieselregen; 50 bis 59 sonstiger Regen; 60 bis 69 Schnee; 70 bis 79 Graupel oder Regen und Schnee gemischt; 80 bis 89 Hagel; 90 bis 99 Gewitter — W = Witterungsverlauf seit der letzten Beobachtung: 0 = wolkenlos bis halb bedeckt, 1 = wolkig, 2 = anhaltend ganz bedeckt, 3 = Dunst oder Nebel, 4 = dichter Nebel, 5 = Schauer, 6 = Regen oder Rieselregen, 7 = Schnee, 8 = Graupeln oder Hagel, 9 = Gewitter — **Relative Feuchtigkeit:** 0 = 95 bis 100 %, 9 = 90 bis 94 %, 8 = 80 bis 89 %, 7 = 70 bis 79 %, 6 = 60 bis 69 %, 5 = 50 bis 59 %, 4 = 40 bis 49 %, 3 = 30 bis 39 %, 2 = 20 bis 29 %, 1 = 10 bis 19 %

GESTERN NACHMITTAG 2 UHR

DEUTSCHE STATIONEN	Uhrzeit	Luftdruck	Wind	Wetter	Temperat.	Luftdruck Charakter u. Änder.	W	Sichtweite in km	Wolken (in Zehntel)	Rel. Feucht.	Seegang	Wolkenhöhe
Borkum	2	775.0	Stille	00	6	/ +1.0	3	4	3 ... ci-sk.	8		9
Helgoland	2	–	NNE 1	heiter	–							
Altenwalde	2	73.6	W 1	24	4	– 0	3	2	10 ... sk	8		0
Bremen	2											
Hamburg	2	73.6	W 1	01	3	\ – 0.6	3	4	wolkenlos	8		0
Kiel	2	73.4	W 2	01	1.5	– 0	0	–	"	9		9
Warnemünde	2											
Swinemünde	2	71.6	WNW 1	27	4	– 0.5	3	2	10 ... sk	9		4
Rügenwaldermünde	2											
Danzig	2	69.5	WSW 5	81	6	– 0	6	4	10 ... ci	8		4
Königsberg	2	68.8	W 5	41	3	\ 0	6	2	9 ... ci	0		2
Memel	2	67.3	W 4	16	6	/ +0.5	6	20	8 ... ci	7		5
Aachen	2[10]											
Königsw.	2											
Hannover	2	73.8	SSE 1	01	3	– 0	3	1	wolkenlos	7		9
Magdeburg	2	73.6	NNE 1	26	2	\ 0	6	2	10 ... sk	8		9
Dresden	2[05]	73.6	NE 1	11	1	– 0	3	4	10 ... 7 sk-w	7		4
Berlin	2	73.2	Stille	24	2	– 0	1	2	3 ... sk	8		3
Grünberg in Schles.	2											
Breslau	2	72.6	Stille	11	2	\ 0	2	10	10 ... 6 sk-w	7		7
Frankfurt a. M.	2	71.9	NNE 3	26	2	\ – 0.5	3	4	10 ... sk	8		5
Karlsruhe	2											
Friedrichshafen	2											
Bamberg	2											
München	2	70.0	NE 3	11	0	– 0	2	10	10 ... sk	8		4
Kahler Asten 852	2[00]	–	E 5	01	–2	– 0	0	20	1 ... sk	7		3
Wasserkuppe (Rhön) 950	2[15]	6										
Feldberg im Taunus 801	2	6										
Brocken 1142	2[15]	6										
Fichtelberg 1213	2	663.4	ENE 3	01	–3	– 0	3	10	9	9		9
Schneekoppe 1603	2	631.8	N 5	00	–2	\ –0.6	6	2.50	2 ... ci	4		9
Feldberg i. Schwarzw. 1497	2	0										
Zugspitze 2964	2[15]	532.8	SE 3	11	–0	\ –0.5	1	60	9 ... ci-sk	3		3
Säntis 2500	2	663.9	S 4	10	3	\ –0.5	1	10	6 ... ci-sk	1		7
Sonnblick 3106	2	5										

Seehöhe in Metern

Luftdruck der Bergstationen nicht auf Schwere und Meeresspiegel reduziert

GESTERN ABEND 7 UHR

Uhrzeit	Luftdruck	Wind	Wetter	Temperat.	Luftdruck Charakter u. Änder.	W	Sichtweite in km	Wolken (in Zehntel)	Rel. Feucht.	Niederschlag	Maximum	Seegang	Wolkenhöhe
7	775.5	Stille	10	0	/ +0.5	0	10	6 ... ci-sk	9	0		5	6
7		NE 3	wolkenl.										
7	75.0	N 1	00	3	/ +0.5	0	4	wolkenlos	9	0	5		1
7	74.8	Stille	00	3	/ +1.0	0	4	10 ... sk	9	0	2		0
7	74.8	Stille	01	3	/ +1.0	0	3	wolkenlos	9	0	1		0
8	74.6	N	01	3	/ +1.0	0	–	"	9	0	5		0
8	73.7	NE 2	01	3	– 0	0	2	10 ... 3 sk-w	8	0			5
7	73.6	NE 1	21	3	/ +1.0	1	2	9 ... 6 sk-w	8	0	4		1
7	73.8	NNW 4	see	3	/ +1.5	3					6	5	
7	70.4	NW 2	11	3	/ +1.5	6	10	10 ... sk	9	6	6		4
7	66.4	Stille	27	4	/ +0.5	5	1	Nebel	9	0	4		2
7	69.8	N 3	12	4	/ +1.5	2	2.0	10 ... sk	8	4		5	2
7	70.4	E 3	15	0	/ +0.5	0	4	10 ... sk	8	0	5		0
7	71.8	E 1	26	– 2	/ +0.5	4	0.05	4 ... ci	7	0	0		3
7													
7	70.5	NNW 1	20	0	/ +0.5	0	4	10 ... sk	9	0	3		9
7[05]	74.3	ENE 2	20	– 1	/ +1.0	2	2.0	9 ... sk-w	8	0	1		6
7	74.5	N 1	11	2	/ +1.0	1	2	10 ... sk	8	0	3		3
7	75.0	W 1	27	0	/ +1.0	1	2	9 ... sk	0	0	2		4
7	73.4	NNW 1	10	1	/ +1.0	1	10	7 ... sk-w	8	0	3		6
7	72.4	NNE 2	00	0	/ +0.5	1	–	wolkenlos	8	0	2		9
7													
7	69.4	NNE 2	11	2	/ +0.5	2	10	10 ... sk	8	0	3		4
9[17]	75.0	NE 1	11	– 3	/ +0.5	2	10	6 ... sk	8	0	2		7
7	70.8	NE 2	11	1	/ +0.5	2	10	10 ... sk	8	0	1		3
7		E 5	01	–1	– 0	0	2.0	wolkenlos	0	0	–1		–
7													
7													
7	69.5	ENE 5	05	–4	/ +0.5	0	.59	wolkenlos	9	0	–1		9
7	69.3	ESE 5	01	–5	– 0	0	2.0	wolkenlos	8	0	–1		9
9[08]	68.1	NE 6	01	–5	/ +1.0	0	2.50	1 ... ci	4	0			9
7													
9[18]	65.1	E 3	01	–2	– 0	1	1.0	wolkenlos	2	0	–		0
7	64.1	S 3	00	1	– 0	0	1.0	2 ... sk	1	0	2		6
7	5												

KÜSTENSTATIONEN UND FEUERSCHIFFE

NACHMITTAG UND ABEND DES VORTAGES

List	2p: N 1, heiter, gute Sicht, See E
	7p: NW 1, " , " , " , " E
Bülk	2p: 772.7 NNW 3, Wetter 24, T 6°, Sicht 10 km, See I
	7p:
Arkona	2p: N 4, heiter, See III
	7p:
Wedenjade	2p:
	7p:
Tonnenleuchte	2p: 777.5 WNW 2, Wetter 02, T 6°, Sicht 50 km, See I
	7p:
Norderriff	2p: 772.4 SE 1, Wetter 04, T 13°, W-T 9°, wolkenlos
	7p: 774.0 NE 3, " 01, T 9°, W-T 9°, 4 cm, See II
Norderhever	2p: NNE 1, heiter, See I
	7p: NNE 2, klar, " I
Alte Gründ	2p: SP: NNE 2, wolkig, Sicht 12 km, See III
	7p: NE 2, " , " 10 " , " III
Pinkuhm	5p: 774.5 SSW, Wetter 12, T 4°

HEUTE MORGEN

List	8a: NE 2, heiterer Fernsicht Nebel, See I
	11a:
Bülk	8a: 7
	11a: 777.8 NW 1, Wetter 12, T 4°, Sicht 20 km, See I
Arkona	8a: N 2, heiter, See II
	11a: NE 2, " , " III
Wedenjade	8a: E 3, bedeckt, See I
	11a:
Tonnenleuchte	8a: 776.6 Stille, Wetter 24, T 3°, Sicht 10 km, See I
	11a: 781.2 " " 00, T 5°, " 50 " , "
Norderriff	8a: 775.9 E 4, Wetter 11, T 4°, W-T 8°, 10 km, See II
	11a:
Norderhever	8a: SE 2, bedeckt, See I
	11a:
Alte Gründ	8a: NE 2, heiter, Dunsthalm, Sichtbar, See I
	11a:
Pinkuhm	11a:

HEUTE MORGEN 8 UHR

DEUTSCHE STATIONEN	Uhrzeit	Luftdruck	Wind	Wetter	Temperat.	Luftdruck Charakter u. Änder.	W	Sichtweite in km	Wolken (in Zehntel)	Rel. Feucht.	Niederschlag	Minimum	Seegang	Wolkenhöhe
Borkum	8	776.2	E 2	11	2	/ +1.0	3	10	10 ... ci	9	0		5	6
Wilhelmshaven	8	77.4	E 3	11	2	+1.0	1	4	10 ... sk	9	0	0		4
Helgoland	8	78.0	E 3	see	3								6	
Altenwalde	8	77.3	E 1	12	2	– 0	1	4	10 ... sk	9	0	–1		5
Bremen	8	77.3	E 2	21	1	/ +0.5	2	4	10 ... sk-w	9	0	0		5
Hamburg	8	77.5	ESE 1	10	3	/ +1.0	2	10	9 ... sk	8	0	0		4
Groß-Borstel	8	–	E 1	10	1			10	-		0	–4		
Kiel	8	77.6	NE 1	21	1	/ +1.0	2	–	wolkenlos	9	0	0		9
Warnemünde	6	78.2	Stille	28	–0	– 0	3	0.5	1 ... sk	9	0	–	5	7
Swinemünde	8	78.6	"	11	3	/ +1.0	1	2.0	6 ... sk-w	8	0	5		5
Rügenwaldermünde	8	78.7	NNE 3	klar	4	/ +0.5				7	0	3	6	–
Danzig	8	79.7	NW 3	40	3	/ +0.5	6	2.0	10 ... sk	8	0	2		5
Königsberg	8	78.5	NW 1	10	3	/ +1.0	5	2.0	8 ... 2 sk-w	9	1	2		6
Memel	8													
Aachen	8	77.6	E 5	01	–2	– 0	0	1.0	1 ... sk-w	9	0	–2		9
Königsw.	8	78.9	E 2	11	1	/ 0	0	0.2	10 ... sk	8	0	–3		4
Hannover	8	78.6	SE 1	11	2	/ +0.5	1	4	10 ... sk	7	0	–3		3
Magdeburg	8	77.2	Stille	11	2	/ +0.5	2	2	10 ... sk-w	9	0	1		4
	8													
Dresden	8[05]	76.3	ENE 2	11	–1	/ +1.0	3	2	10 ... sk-w	9	0	–2		5
Berlin	8	78.2	NNE 1	10	3	/ +0.5	3	2	9 ... sk-w	9	0	2		6
Grünberg i. Schles.	8	77.5	WNW 1	27	0	/ +1.5	4	1	Nebel	9	0	–0		3
Breslau	8	76.9	NW 2	23	1	– 0	3	2	10 ... sk	9	0	–1		
Frankfurt a. M.	8	73.5	NNE 2	11	0	/ +0.5	3	4	10 ... 2 sk-w	7	0	–1		4
Karlsruhe	7[88]	76.3	NE 2	11	3	– 0	2	4	10 ... sk-w	7	0	1		9
Friedrichshafen	8	74.2	NNE 2	11	2	– 0	2	10	10 ... sk	8	0	1		4
Bamberg	8	74.1	NE 3	11	1	– 0	1	5.0	10 ... sk	8	0	–3		7
München	8	71.0	E 4	11	1	– 0	2	1.0	10 ... sk-w	8	0	0		4
Kahler Asten 852	8		E 5	27	–4	– 0	4	0.05	Nebel	9	0	–5		0
Wasserkuppe (Rhön) 950	8													
Feldberg im Taunus 801	8	99.0	E 5	22	–5	– 0	3	2	10 ... sk	0	0	–5		5
Brocken 1142	8	70.7	E 5	27	–6	/ +0.6	4	0.2	Nebel	0	0	–6		0
Fichtelberg 1213	8	64.0	ESE 5	27	–6	/ +1.0	4	0.05	"	0	0	–4		0
Schneekoppe 1603	7[05]	632.7	NE 6	00	–8	/ +0.5	0	.50	8 ... sk	9	0	–9		9
Feldberg i. Schwarzw. 1497	7[18]	96.9	E 5	23	–6	\ 0	4	0.2	2 ... sk	0	0	–7		8
Zugspitze 2964	7[18]	632.8	E 3	11	–2	– 0	1	2.0	7 ... sk	5	0	–4		8
Säntis 2500	8	663.6	SE 4	01	1	\ 0	0	1.0	5 ... sk	8	0	1		7
Sonnblick 3106	8	5												

Seehöhe in Metern

Luftdruck der Bergstationen nicht auf Schwere und Meeresspiegel reduziert

Nachdruck und Verwertung für öffentliche Vorhersage verboten!

Mittwoch, 18. November 1925

DEUTSCH

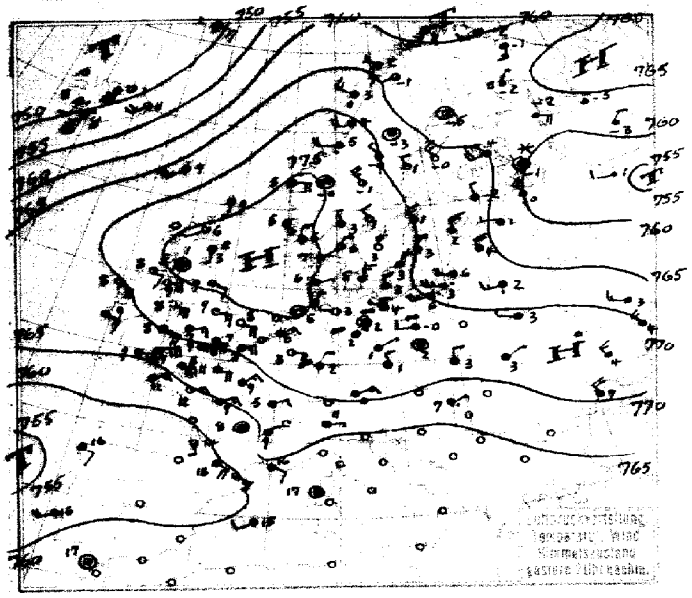

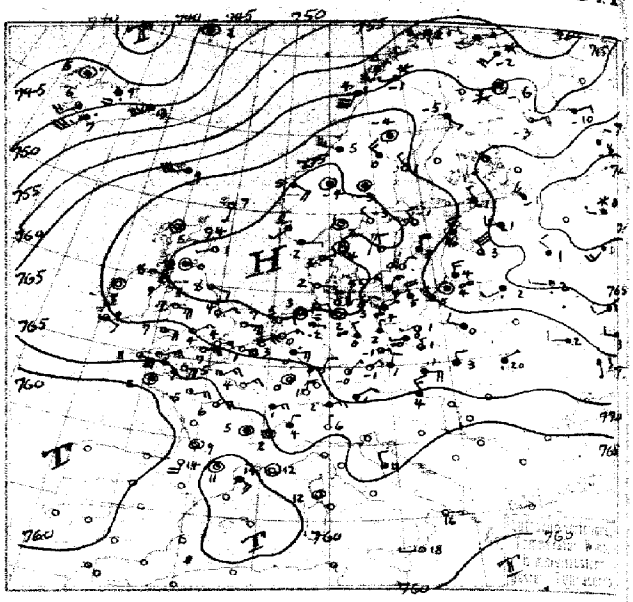

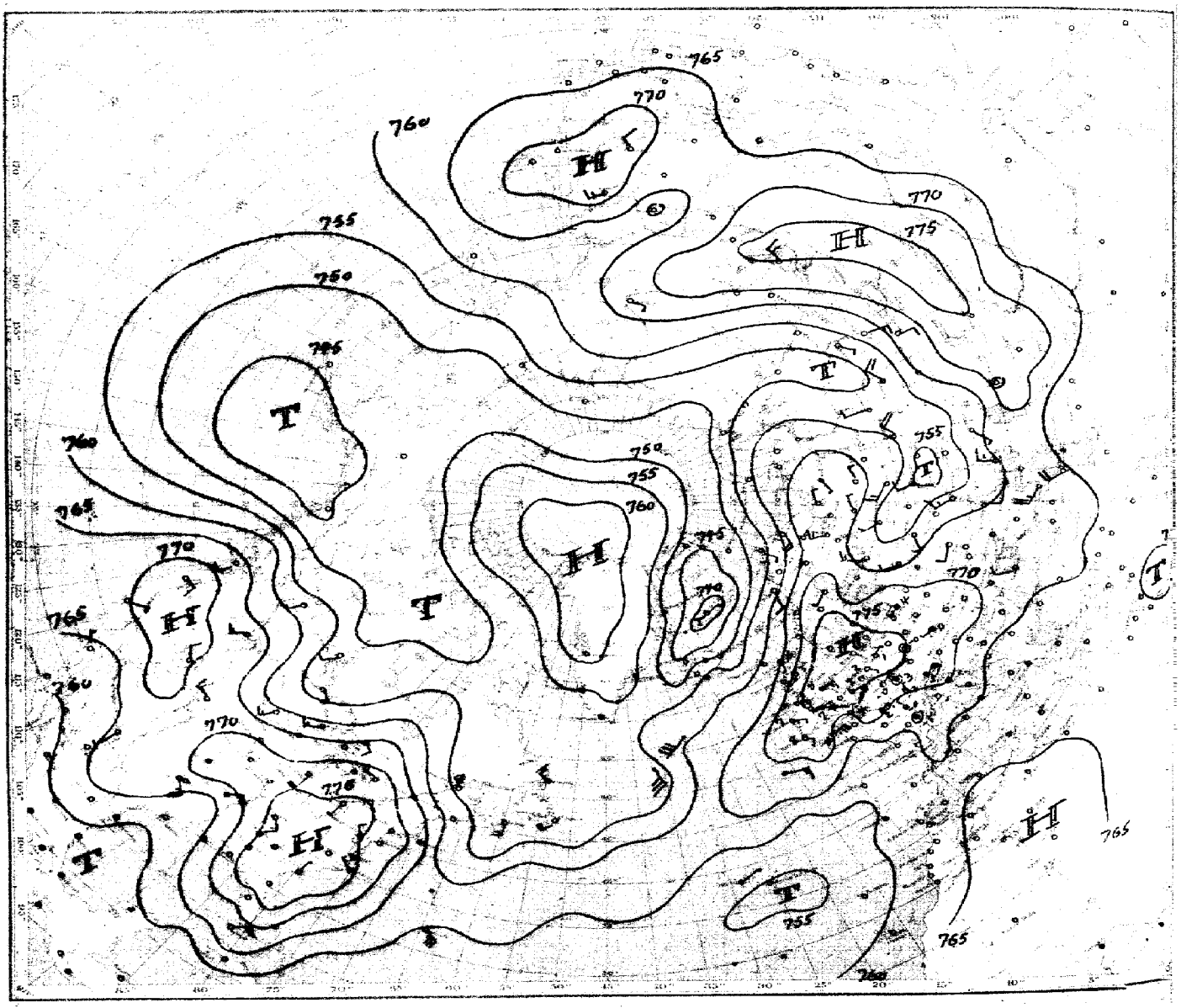

Luftdruck, Temperatur, Wind, Himmelszustand der nördlichen Halbkugel

vom Mittwoch, 18. Nov. 25 morgens.

EWARTE

Jahrgang 50 Nr. 322

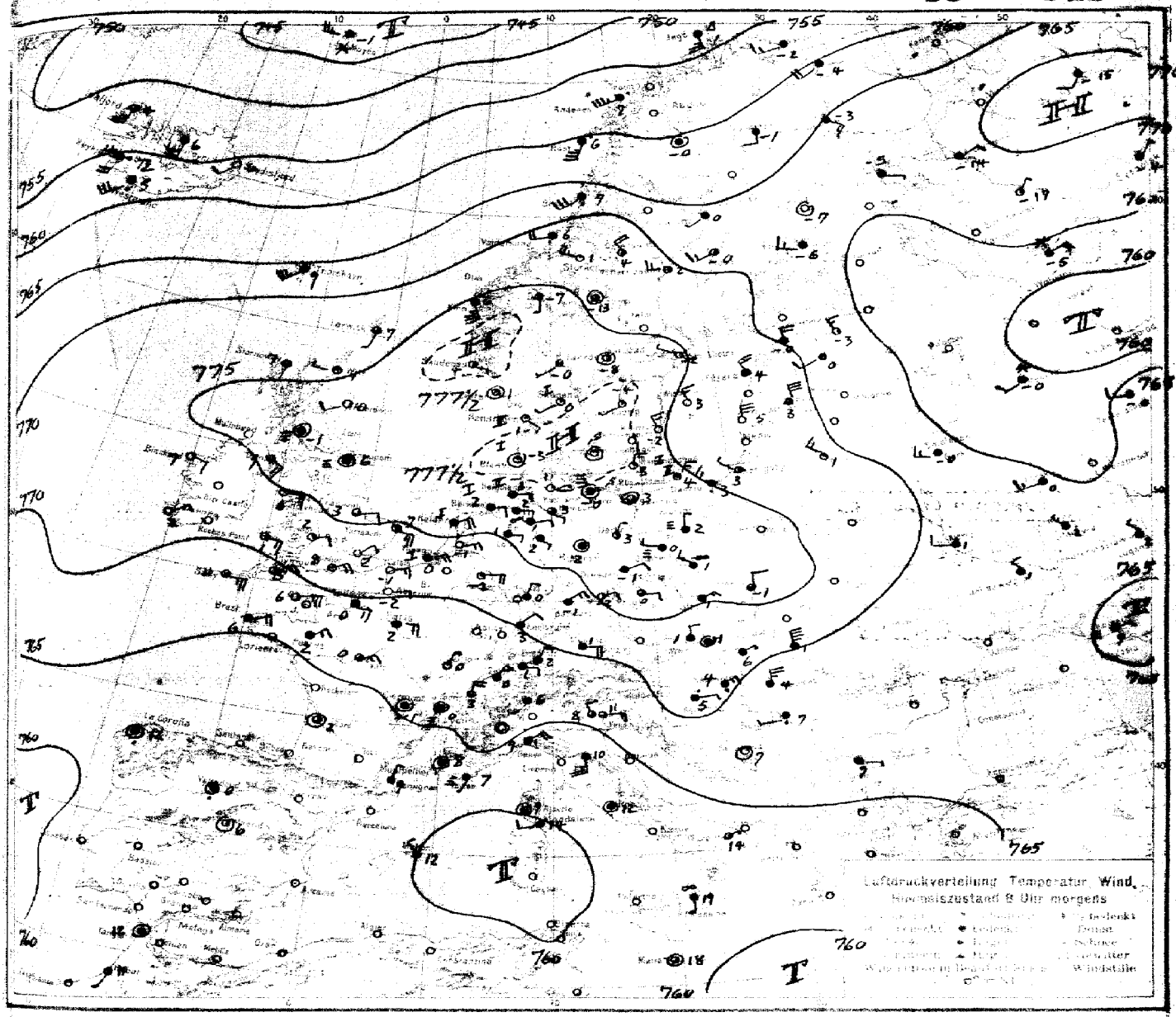

ALLGEMEINE ÜBERSICHT 8 Uhr morgens: Mittwoch, den 18. November 1925

Das Hochdruckgebiet, das heute noch immer das ganze mittlere, westliche und einen großen Teil des nördlichen Europas umfaßt, hat sich in seinem Teile über Deutschland und der Nordsee noch weiter verstärkt. Infolge der ausserordentlich geringen Luftbewegung und des unbewölkten Himmels ist es wieder zu verbreiteter Nebelbildung gekommen. Die Temperaturen sind infolgedessen in Deutschland nur wenig unter den Gefrierpunkt gesunken. Die nordische Depression gewinnt langsam über Norwegen und Schweden an Einfluß, dürfte aber an der Gestaltung unseres Wetters zunächst noch wenig Anteil haben. Die ganze Wetterlage deutet darauf hin, daß sie auch in den nächsten Tagen noch von Bestand sein wird.

WETTERAUSSICHTEN AN DER DEUTSCHEN KÜSTE für Donnerstag, den 19. November 1925

Westl. westl. OSTSEE Schwachwindig, diesig, heiter, trocken, Nachtfrost.

Östl. OSTSEE Schwachwindig, diesig oder neblig, heiter bis wolkig, trocken, Nachtfrost.

Ö. OSTSEE (W. Königsberg) Schwachwindig, zeitweise noch bewölkt, trocken, kälter, nachts leichte Fröste.

Bemerkungen:

H. Kruspe.

Hamburg. Deutsche Seewarte Kapelle. Abt. III. Georgii

Blattdruck: Hartung & Co., Hamburg

Mittwoch 15. November 1922 11.322

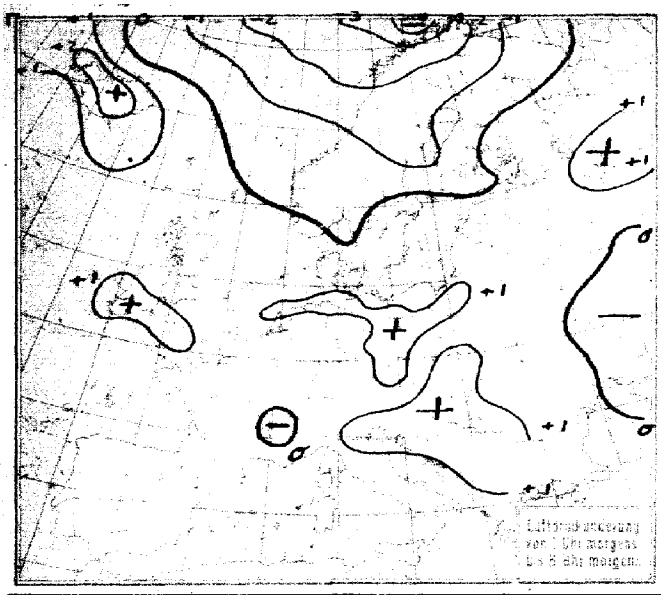

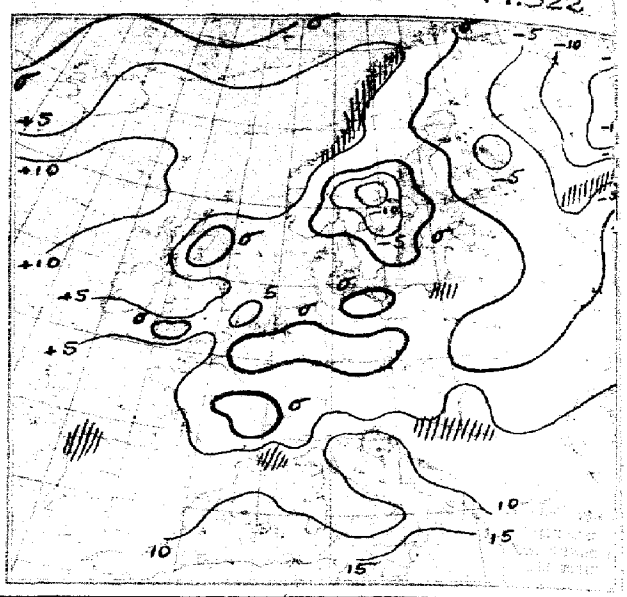

NACH AUFZEICHNUNGEN DER REGISTRIERAPPARATE ZU HAMBURG SEIT GESTERN 8 UHR MORGENS (M. E. Z.)

STUNDE		9	10	11	12m	1	2	3	4	5	6	7	8	9	10	11	12n	1	2	3	4	5	6	7	8
Thermograph		0.2	0.4	1.8	1.8	2.6	3.2	3.5	3.0	2.5	2.3	2.2	1.9	1.8	1.5	0.8	0.4	0.4	1.1	1.7	1.9	1.9	2.0	2.2	2.6
Barograph		69.6	69.8	70.1	70.1	69.9	69.8	69.8	69.9	70.2	70.5	70.8	71.2	71.5	71.7	71.8	72.1	72.4	72.4	72.7	72.7	72.8	73.2	73.4	73.5
Anemograph	Richtung	WSW	W	W	WSW	W	W	NNW	WNW	NNW	NNW	NE	NNE	NNE	NE	NE	NE	NE	ENE	ENE	E	E	E	ESE	E
	m. p. S.	2.0	2.2	3.2	3.0	2.8	2.2	1.8	1.8	1.6	1.6	2.2	3.0	3.0	2.0	2.4	2.2	2.4	3.6	3.6	3.4	2.6	3.2	4.0	3.8
Regenmesser																									
Sonnenscheindauer in Min.		x		x	5	60	-	-	-	-	-	-	-	-	-	-	-	-	-	-	-	-	-	-	-

AUFSTIEGE

STATION Wind in m./S.	Seehöhe	Zeit	Boden	200	500	1000	1500	2000	2500	3000	3500	4000	4500	5000	Bemerkungen
							Heute Morgen								Sichtw. bis Kilom.
Bremen	-	8a	E 3	300 E; S 7	E; S 11	900 E; S 12	sk.			Sichtw. 2–4 km					
Leipzig	-	8a	NE; E 2	ENE 3	E; N 7	600 E; N 9									
Windenberg	122m	7a	N; W 3	300 NE; E 5	ENE 5	NE; E 6	NE; E 7	NE; E 5							
Dessau	-	9a	E 3	E 3	S; SE 7	900 E; S 7									
De Bilt	-	8a	ENE 5	x	x	E 18	E 18	E 18							
Malta	-	8a	Stille	SE; E 3	x	x	SE; E 4	x	x	SW 5					
Hailand	-	8a	x	E 3	E 3	NW; W 3									
Messina	-	8a	S 1	x	x	S 3	x	S; E 3	x	SSW 6					
Rom	-	8a	NNE 1	NE 2	x	S 2	SE; S 4								
Thornwick	-	8a	x	SS; E 9	SE; E 10	SS; E 8									
Cranwell	-	8a	E 3	E; S 9	ESE 10										
Croydon	-	8a	NE 3	ENE 17	NE; N 17										
Lympne	-	8a	x	NE 13	E 18	E 12									
Calshot	-	8a	SE; W 7	ENE 13	E; N 21	E 19									
De Bilt	-	9a	x	–1° 93%	1° 93%	1° 45%	1° 35%	1° 25%	0° 25%	–0° 25%	x	–4° 25%	x	–10° 15%	
Abisko	-	9a	x	WNW 4	WSW 7										
Oestersund	-	9a	x	W; N 11	WNW 17	WNW 19	WNW 18	WNW 21	x	NW; W 17					
Stockholm	-	8a	x	NW 9	NW 10										
Linköping	x	8a	x	WNW 8	WNW 6	NW; N 9	E; N 4	N 9							
Molinstät	-	9a	x	1100 –1° 86%	2.4° 61%	900 –0.4° 54%	1300 4.5° 42%	x	x	–6.4° 33%	1700 –16.5 42%				
Duxford	-	12m	x	3.9° 85%	3.9° 75%	3.3° 35%	4.4° 15%	3.3° 25%							
Orleans	-	10a	x	x	E; N 14	ENE 5	NE 6	NE 7	x	E; N 13	x	E; N 21			
Calais	-	10a	x	x	S; E 19	E 19	ENE 19	ENE 15							
Nimes	-	10a	x	x	NE; N 9	N 7	Stille	E 4	x	NW; N 9					
Perpignan	-	10a	x	x	N; W 3	NNE 4	NNE 7	NE; N 9	x	NE; E 12					
Strassberg	-	10a	x	NE 10	NE; E 6										
						Nachträge v. 17. Nov. 1922									
Mogilew	-	7a	x	x	W 3	W 3	WNW 3								
Kiew	-	8a	NW 5	x	NW 2	NW 2	WNW 3	NW; W 3	x	W 4	W; N 4				
Abisko		8a	x	W 4	W 6	WNW 9									
Oestersund		8a	–	NW 8	NW 14	NW 14	NW 18	NW 18	NW 13	NW 15					
Linköping		8a	x	N 4	N 11	N 16									
"		8a	1200 –1.8° 78%	x	800 –4.2° 88%	800 –0.4° 82%	x	x	x	3100 –13.5 63%	x	x	x	5500 –25.7° 28%	
De Bilt	x	9a	x	1° 65%	2° 35%	2° 25%	2° 25%	2° 25%	–1° 15%	–3° 65%	x	–7° 15%	x	–12° 15%	
Haldar	x	9a	x	3° 65%	3° 55%	2° 45%	1° 35%	–0° 25%	2° 45%	1° 35%	–0° 25%	–2° 15%	–4° 15%	–8° 15%	
							Gestern morgen 8 Uhr								
Haldar	x	2p	x	ENE 9	ENE 10	ENE 7									
De Bilt	25m	2p	x	ENE 4	x	E 16	ENE 14	ENE 10							
Aas	-	2p	x	–	x	N 10	NNW 6	NNW 12							
Seltzerowo	-	2p	x	E 13	E 17	x	E 12	E 12		2900 NW 16					
Rostock	32 m	2p	W 3	W 7	NW 9	NNW 7	NW 7	NW 12	NW 13	NNW 11	NW 14	NW 10	NW 15	NW 16	
Hamburg	12m	2p	W 3	x	NW 7	x	N 7	NNW 11	N 13	NNW 11					
Lindenberg	122 m	2p	NW 3	300 NNW 4											
Rostock	37 m	7p	N 3	NNW 6	NNE 7	NNE 7	2200 N 10			x – sk.					

Mittwoch, den 18. November 1925

MORGEN

STATION	Luftdruck	Wind	Wetter	Temperat.	Luftdruck Charakter u. Änder.	W	Nebenwolken	Wolken (in Zehntel)	Rel. Feuchtigkeit	Niederschlag	Minimum	Seegang
Wien	74.4	N 2	bedeckt	1	/ +0.9				7	⌀	1	-
Zürich	48 -	E 2	11	1	— 0	2	10	10 St	7	0	1	-
Bern	67.8	NE 3	11	0	— 0	2	2	10 St	0	0	0	-
Genf	67.2	NNE 4	11	3	V 0	2	4	10 St	8	0	3	-
Lugano	66.3	SW 1	11	6	— 0	1	20	10 a-St	6	0	5	-
Belder	75.8	ENE 4	8	1	/ +1.0	2	10	10 St	0	0	-	II
Vilsingen	73.1	NE 4	11	0	/ 0	1	9	10 St	9	0	-	II
Utrecht	74.6	ENE 3	09	-1	/ +0.5	0	4	wolkenl.	9	0	-2	-
Kopenhagen	78.1	Stille	01	1	/ +0.5	3	10	2 ci-St	6	0	-	S
Skagen	77.8	SW 1	01	0	— 0	3	10	2 a-cu	9	0	-	I
Stockholm	77.3	SE 1	01	1	— 0	0	50	2 cu	0	0	-	III
Haparanda	78.2	Stille	01	-3	/ +0.5	0	50	2 ci	-	0	-	I
Hammershus	77.3	N 3	09	3	/ +0.5	3	50	1 ci-St	0	0	-	I
Abisko												-
Haparanda												-
Stensele												-
Oestersund	72.7	NW 4	01	4	\ -0.5	1	>50	0 St	7	0	1	-
Hernösand	70.1	W 3	01	2	\ -1.0	1	>50	4 cu	7	0		S
Sirsta	73.9	Stille	11	-13	\ -0.5	1	>50	8 St-cu	9	0	-14	-
Karlstad	76.7	Stille	00	-8	— 0	0	-	4 ci	9	0	-8	-
Stockholm	75.1	WNW 1	02	-2	/ +0.5	0	20	1 a-cu	8	0	-3	-
Jonköping	77.9	SW 1	01	-4	— 0	0	20	1 ci	8	0	-9	-
Wisby	75.2	NNW 3	01	3	/ +0.5	1	>50	wolkenl.	7	0		III
Kalmer	78.2	NNW 3	01	-2	/ +1.0	0	-	1 ci	8	0	-	I
Gellivare	60.6	Stille	12	-0	\ -1.5	1	>50	10 St	9	0	-9	-
Karlshamn												-
Björkliubb	65.7	SW 1	11	0	\ -1.0	1	>50	10 St	-	0	-	S
Quade Hook												-
Spitzbergen	49.3	Stille	01	-5	\ -1.0	5	>50	2	8	0	-	-
Ingö	51.8	SSE 5	71	1	\ -3.0	2	20	10 mi	8	⌀	-	IV
Valdersund	70.2	W 4	40	6	\ -0.5	6	20	10 mi	8	⌀	-	IV
Kinn	75.1	SSE 7	11	6	\ -0.5	1	20	10 a-St	8	0	-	IV
Lister	77.6	Stille	01	1	/ +0.5	0	>50	2 cu	8	0	-	II
Bären-Insel	48.8	SE 5	11	-1	\ -1.0	2	4	8 St	9	⌀	-	V
Andänes	52.3	SW 7	91	2	\ -2.5	6	4	10 mi	0	7	-	V
Röst	61.3	SSW 7	52	6	\ -2.0	6	10	10 cu	8	4	-	VI
Jan Mayen	40.6	W 5	65	-1	/ +1.5	7	-	10 mi	9	1	-	IV
Färder	76.6	SW 1	05	-0	V -0	4	20	4 a-St	-	0	-	S
Vardö	58.8	WNW 3	11	-2	\ -1.0	2	>50	10 mi	8	0	-	-
Brönnö	68.8	SW 6	51	2	\ -1.0	6	10	10 mi	0	6	-	-
Utsire	77.6	ESE 1	06	4	— 0	1	>50	4 a-cu	9	0	-	II
Dombas	67.6	S 1	00	-7	V -1.0	0	>50	7 St-cu	0	0	-8	-
Helsingfors												-
Vasa	68.4	SW 3	02	-0	\ -0.5	1	>50	4 cu	0	-	-2	-
Kuopio	68.7	WNW 3	11	-6	/ +2.0	2	4	10 St	9	0	-7	-
Dorpat	67.7	WSW 2	11	0	/ +0.8					0	-1	-
Riga	70.7	N 6	4	3	\ -2.0	1	50	7 cu	8	0	2	-
Warschau												-
Lemberg												-
Pinsk												-
Wilna	70.9	NW 3	11	1	/ +0.5	1	20	4 St	8	.	.	-
Krakau	76.0	N 2	11	-1	/ +1.0	1	4	9 St-cu	9	0	-2	-
Posen	77.1	N 1	29	2	/ +1.0	1	0.5	Nebel	9	0	0	-
Prag	76.1	E 2	10	0	/ +1.0	2	10	9 St-cu	8	0	-1	-
Eger	75.5	ENE 2	10	-2	/ +0.5	1	10	7 St-cu	5	0	-3	-
Freiburg	71.8	Stille	11	1	/ +1.0	1	20	10 St	8	0	0	-
Kasohau												-
Olmütz	74.9	NE 3	11	1	/ +0.5	2	50	10 St-cu	8	0	1	-
Budapest	70.7	NE 1	bed.	6	/ +1.1				8	5		-
Belgrad	68.7	W 1	30	7	/ +1.5	2	1	10 St	0	2	7	-
Serajewo	68.1	Stille	-	7	/ +1.0	6	1	10 St	0	1	6	-
Agram	71.2	E 2	41	5	/ +1.5	6	10	10 mi	5	6	5	-
Bodö	66.6	ESE 1	bed.	9	5	0				0	9	-
Athen	65.5	W 3	01	15	/ +0.5	0	50	1 cu	7	0	13	-
Korfu												-
Turin	67.5	Stille	12	1	/ +1.0	2	2	9 St-cu	9	0	3	-
Genua	63.2	NE 4	03	9	/ +0.5	1	20	9 mi	7	29	-	III
Livorno												-
Ancona												-
Maddalena	61.2	W 2	32	14	/ +0.5	6	20	7 St-cu	7	13	-	II
Messina	61.8	S 1	25	9	— 0	1	10	4 St-cu	6	0	-	I
Tarent	62.7	NE 1	13	13	— 0	0	10	7 St-cu	8	0	-	S
Venedig	65.4	E 1	31	11	/ +0.5	1	50	8 St-cu	6	0	-	IV
Rom	62.6	Stille	51	13	/ +0.5	2	1	9 St-cu	9	9	11	-
Malta	61.7	Stille	0	18	/ +0.5	1	20	7 St-cu	9	0	-	I
Madrid	64 -	Stille	Nebel	6								
La Coruña	61 -	Stille	Regen	12								
Mahon	60 -	NW 1	bedeckt	12								
Malaga												
Horta												
Funchal	56.8	NNE 4	01	15	— 0	0	250	1 cu	7	0		III

MORGEN

STATION	Luftdruck	Wind	Wetter	Temperat.	Luftdruck Charakter u. Änder.	W	Nebenwolken	Wolken (in Zehntel)	Rel. Feuchtigkeit	Niederschlag	Minimum	Seegang
Rochefort	7					-			-		-	-
Bayonne						-			-		-	-
Bordeaux	62.9	Stille	25	7	/ 0	-	0.5	Nebel	-	0	2	-
Clermont	65.9	Stille	11	-1	— 0	-	0.05	10 St	-	0	-2	-
Dijon	66.2	NNE 1	01	0	\ -0.2	-	9	2 ci	-	0	-1	-
Calais	71.6	ENE 3	00	-1	/ +0.5	-	9	wolkenl.	-	0	-	-
Brest	66.4	ENE 3	11	6	/ +0.5	-	10	7 ci	-	0	5	-
Paris	68.7	E 4	11	2	— 0	-	2	10 a-St-cu	-	0	1	-
Perpignan	62.0	N 1	11	9	2 +0.5	-	50	10 a-cu	-	0	9	-
Rennes	67.3	NE 3	11	2	/ +0.5	-	4	10 a-cu	-	0	1	-
Straßburg												-
Toulouse												-
Tours	66.9	NE 3	11	0	/ +0.5	-	2	8 cu	-	0	0	-
Ajaccio	60.7	Stille	11	9	/ 0		20	8 a-cu	-	11	-	S
Le Havre	69.6	E 3	11	0	/ +0.5	-	4	10 St	-	0	-	S
Marignane	62.3	Stille	50	8	/ +1.0	-	50	10 St-cu	-	⌀	6	-
Nancy	68.9	NNE 1	-	-0	/ +3.0	a	10	-	-	-	1	-
Lerwick	73.4	SSW 1	01	7	— 0	0	50	8 St	8	-	-	-
Renfrew	77.4	Stille	27	-1	/ +0.5	4	0.2	Nebel	0	0	-2	-
Cranwell	75.2	E 2	12	3	/ +0.5	0	4	9 St-cu	0	⌀	0	-
Scilly	67.3	E 5	11	8	/ +0.5	0	20	8 St-cu	8	0	-	V
Wick	74.9	W 1	01	-1	/ +0.5	0	50	2 St	8	0	-	S
Malinhead												-
Tynemouth	76.6	Stille	27	6	/ +0.5	3	1	9 St	8	0	-	I
Pembroke	72.1	E 3	02	-1	/ +1.0	0	50	4 a-St-cu	9	0	-	I
Roches Point												-
Croydon	72.6	NE 2	01	2	/ +0.5	0	2	wolkenl.	0	⌀	2	-
Aberdeen	76.7	NSW 2	01	0	/ +0.5	0	10	wolkenl.	9	0	-	S
Valentia	72.2	NE 2	01	2	/ +1.0	0	50	wolkenl.	9	0	-	III
Plymouth	69.7	NE 4	01	6	/ +1.0	0	20	4 ci-St	8	0	-	I
Guernsey	68.1	E 5	01	6	/ +1.0	3	4	5 St-cu	6	0	-	VI
Stornoway	74.1	S 1	11	7	/ +0.5	1	20	8 cu	8	⌀	-	I
Holyhead	74.2	E 3	01	6	/ +0.5	0	50	2 cu	8	0	-	I
Donaghadee	75.0	SE 3	10	9	— 0	1	4	7 St-cu	8	0	-	II
Yarmouth	74.2	E 5	01	7	— 0	0	20	6 cu	7	0	-	IV
Blacksod	72.9	E 2	01	7	/ +1.0	0	20	wolkenl.	7	0	-	S
Calshot	71.6	NE 4	01	8	/ +1.0	0	10	1 a-cu	9	0	-	S
Thorshavn	66.9	SW 7	11	9	/ +0.5	7	10	10 mi	0	0	.	.
Seydisfjord	55.9	SW 2	00	6	/ +2.0	0	0.05	wolkenl.				
Acureyri	53.9	S 4	11	6	/ +2.0	1	0	8				
Isafjord	51.8	S 5	10	4	/ +2.0	6	20	9				
Reykjavik	56.5	SSW 4	50	4	/ +0.5	6	-	10 mi	6	0.4		
Vestmannö	58.8	SW 6	98	5	/ +1.5	5	20	10				
Alexandrovsk	67.2	SW 4	bed.	-9	\ -0.3						0	
Archangelsk	68.9	ENE 2	bed.	-19	/ +0.9						0	
Ust-Zylma	69.9	WSW 2	bed.	-15	/ +0.5						0	
Matochkin-Sharr												
Dickson												
Petersburg	64.9	WNW 3	1/2 bed.	-3	/ +1.4						0	
Tscherdyn	63.7	N 3	wolkenl.	-17	/ +2.5						0	
Moskau	61.9	WSW 2	Schnee	-0	/ +0.2						1	
Kasan	58.7	WNW 1	bed.		/ +1.6						7	
Kiew	68.8	WNW 2	bed.	1	\ -0.8						0	
Ufa	55.9	WSW 4	bed.	0	/ +1.5						3	
Saratow	64.1	W 3	bed.	1	/ +0.3						0	
Orenburg	60.9											
Odessa												
Sewastopol												
Astrachan	65.9	WNW 1	wolkig		— 0						0	
Emba	65.0	SSW 2	bed.	-2	\ -0.3						0	
Batum												
Baku	64.9	NNW 4	wolkenl.	10	/ +0.3						0	
Tobolsk	58.0	N 1	bed.	-15	\ -0.2						0	
Omsk	58.9	- 1	Nebel	-1	\ -2.0						2	
Tashkent	70.4	Stille	wolkenl.	-1	\ -1.4						0	
V. Imbatskoe												
Tomsk	56.3	SW 1	bed.	-3	/ +1.0						—	
Irkutsk	75.5	E 2	wolkig	-25	\ -0.9						0	
Jakutsk	69.0	WNW 2	1/2 bed.	-18	/ +1.5						2	
Wladivostok	69.8	ESE 2	bed.	3	\ -0.3						0	
Tanger	64 -	Stille	1/2 bed.	17								
Agadir												
Bou Denib												
Oran												
Algier												
Setif												
Tunis												
Aleppo												
Beyruth												

NORD-AMERIKA 2 UHR NACHTS

	Luftdr.	Wind		Luftdr.	Wind		Luftdr.	Wind		Luftdr.	Wind		Luftdr.	Wind
St. Johns	799-	SW 4	La Pas	757-	SW 2	Bermuda	737-	SE 7	Duluth	752-	SW 3	Tatoosh	767-	S 4
Sydney	50 -	S 4	Edmonton	759-	SW 1	Key West	69 -	NE 5	Huron	61 -	SW 3	San Francisco	69 -	NE 1
Father Point	55 -	NW 3	Nantucket			Little Rock	67 -	NE 5	Salt Lake City	70 -	NW 2	San Diego	6 -	NW 1
Parry Sound	70 -	W 6	Washington	75 -	NW 2	Nashville	76 -	SE 1	Helena	67 -	SW 3	Forth Worth	69 -	SE 5
White River	65 -	SE 2	Hatteras	75 -	NW 4	Cleveland	75 -	S 1	Denver	66 -	W 3	El Paso	65 -	SE 1
Winnipeg	59 -	Calm	Charleston	76 -	N 1	Chicago	71 -	S 4	Roseburg	72 -	E 2	Belle Isle	39 -	W 4

STATION	GESTERN NACHMITTAG						GESTERN ABEND								STATION	GESTERN NACHMITTAG						GESTERN ABEND							
	Luftdruck	Wind	Wetter	Temperat.	W	Sichtweite in km	Luftdruck	Wind	Wetter	Temperat.	W	Sichtweite in km	Niederschlag	Maximum und Minimum der Temperatur		Luftdruck	Wind	Wetter	Temperat.	W	Sichtweite in km	Luftdruck	Wind	Wetter	Temperat.	W	Sichtweite in km	In Millimetern	Maximum
Wien	7						7								Turin							7							
Zürich							688	ENE 3	11	2	2	10	0	2	Genua													
Bern							683	NE 3	11	1	2	10	0	1	Livorno													
Genf							678	NNE 2	11	4	3	4	0	4	Ancona							656	NNW 2	11			10	0	
Lugano	663	E 1	01	11	0	20	658	N 1	00	6	0	20	0	11	Maddalena													
Holder							704	ENE 2	00	5	0	10	0	5	Messina													
Vlissingen							721	NE 4	01	3	0	10	0	1	Tarent							637	E 1	00	10	0	4	0	
Utrecht							737	NE 3	01	0	0	10	0	6	Venedig													
Kopenhagen	725	N 3	03	5	1	20	748	NE 3	01	4	1	20	0	1	Rom													
Skagen	738	NNW 2	11	6	0	20	746	Stille	00	4	0	20	0	5	Malta							713	ENE 2	00	1		2	0	
Hanstholm	734	NE 2	01	7	0	50	747	NE 1	01	3	0	50	0	1	Madrid													
Blaavandshuk	746	ENE 1	01	6	0	50	762	E 1	01	2	0	50	0	1	La Coruña	57	SE 2½	6	16									
Hammershus	731	N 3	11	3	3	20	736	NNE 3	11	2	3	20	0	1	Mahon	602	WSW 2	-	15									
Abisko	649	SW 2	03	-1	1	>50	658	W 1	60	-1	5	20	0.1	-	Malaga													
Haparanda	646	Stille	10	-5	9	50	658	SE 1	11	-5	2	-	1	3	Horta	654	WNW 4	00	17	0	50	655	NNW 3	10	6	2	50	0	5
Stensele	685	Stille	01	-3	0	>50	706	Stille	11	-4	2	40	0	3	Rochefort					-									
Oestersund	714	NW 1	11	-0	1	>50	730	NW 3	11	0	1	-	0	0	Bayonne					-		684	S 4	01	10		50	0	5
Hernösand	669	NW 2	01	1	1	>50	693	NW 1	01	1	0	50	0	5	Bordeaux	595	SSE 2	11	14	-	10	607	Stille	01	3		10	0.3	1
Särna	717	NW 5	12	-1	0	>50	726	Stille	12	-3	1	-	0	-1	Clermont	644	Stille	11	8	-	20	644	Stille	11	5		10	0	8
Karlstad	735	NW 2	01	1	0	-	755	NW 1	01	-3	0	-	0	1	Dijon	660	ENE 2	11	5	-	4	662	ENE 3	4			2	0	3
Stockholm	720	NW 3	00	1	1	20	721	NW 3	01	-1	0	20	⊜	1	Calais	657	ENE 5	11	0	-	10	660	NE 6	01	1		10	0	10
Jonköping	733	NNW 3	01	3	0	50	738	NNW 2	01	1	0	-	0	4	Brest	662	NE 3	11	12		10	672	Stille	01	2		4	0	-
Wisby	693	N 4	11	3	2	>50	726	N 4	10	3	2	-	0	⊜	Paris	666	NE 3	01	9		10	675	NE 3	01	4		10	0	9
Kalmar	710	NNE 3	15	3	3	-	726	NNE 2	01	0	0	-	0	⊜	Perpignan	676	SE 5	11	-		50	610	SE 3	11	14		50	0	10
Gällivare	644	W 2	00	-4	0	>50	669	WNW 1	01	-6	0	20	0	-4	Rennes	635	ENE 3	01	12	-	10	646	ESE 3	01	8		4	0	1
Karlshamm															Straßburg	689	NNE 3	11	28	-	10	690	NNE 4	01	1	-	20	0	3
Bjurökiubb	648	NW 1	01	-1	0	>50	665	NW 2	01	-3	0	>50	0	5	Toulouse	589	ESE 4	11	18	-	50	602	Stille 6	01	11		20	0	5
Quade Hook															Tours	644	ENE 3	11	9	-	20	652	ENE 4	11	6		10	0	11
Spitzbergen	526	SE 1	12	-2	2	20	534	Stille	75	-2	7	2	1	-	Ajaccio	624	-	11	17	-	50	91	Stille	01	12		50		14
Ingö	589	SW 5	50	3	6	20	600	W 4	10	2	6	50	2	7	Le Havre	663	E 4	11	11	-	10	671	NE 3	01	5		2	0	1
Valdersund	723	W 4	30	5	5	20	723	WNW 5	12	5	2	20	⊜	⊜	Marignane	625	ESE 2	11	16		50	634	Stille	01	12	-	-	0	18
Kinn	751	E 4	11	5	1	20	768	ENE 4	12	5	1	20	1	⊜	Nancy	685	ENE 3	11	0	-	4	692	Stille 0	11	0		10	0	0
Lister	753	N 3	12	5	1	>50	764	E 1	11	2	1	50	0	⊜	Lerwick	743	SSW 1	01	9	1	50	744	SSW 1	01	7	1	50	0	-
Bären-Insel	585	NW 4	26	-0	3	2	573	NW 4	05	-1	2	05	⊜	⊜	Renfrew	728	Stille	27	1	4	0.3	726	Stille	27	0	4	05	⊜	1
Andanes	642	WNW 4	17	2	5	50	643	SW 2	20	1	5	4	1	⊜	Cranwell	733	E 3	01	9	0	10	741	ENE 2	01	4	0	10	0	9
Röst	667	WNW 3	50	3	6	>50	648	SSW 6	54	4	6	10	1	⊜	Scilly	658	ENE 5	11	9	2	10	658	E 6	00	11	1	20	0	10
Jan Mayen	494	E 3	51	2	7	2	468	Stille	50	2	6	-	1	⊜	Wick	750	WSW 1	01	6	0	50	749	SSW 2	01	4	0	50	0	3
Färder	724	NNW 1	01	2	0	50	763	Stille	01	2	0	50	0	1	Malinhead	728	ESE 2	10	8	0	20	734	EIE 4	01	8	0	10	0	1
Vardö	540	WNW 3	11	-2	2	50	601	WNW 1	11	-10	2	20	0	-	Tynemouth	750	EIE 2	01	7	0	50	752	EIE 2	12	8	0	50	0	1
Brönnö	701	W 4	13	4	2	50	706	SW 3	51	3	6	20	1	-	Pembroke	688	E 4	01	8	0	20	690	E 4	11	7	1	20	0	1
Utsire	700	SE 1	11	5	0	>50	720	SW 1	00	5	1	50	0	⊜	Roches Point							698	E 3	11	8	2	10	0	3
Dombas	724	Stille	11	-0	0	>50	757	Stille	00	-4	0	50	0	-	Croydon	708	E 4	11	7	1	10	715	ENE 3	00	4	1	4	0	5
Helsingfors	653	NNW 1	11	-2	7	20									Aberdeen	729	S 1	26	3	3	1	704	WNW 1	05	1	5	4	0	2
Vasa	653	NW 3	00	-0	0	>50									Valentia	685	SSE 3	00	9	0	20	699	SE 2	11	9	0	20	0	8
Kuopio	624	SW 1	11	-4	9	4									Plymouth	666	ENE 6	12	9	2	10	678	ENE 5	00	8	0	20	0	1
Dorpat	633	W 3	16	1	9	-	653	NW 2	17	-1				1	Guernsey	694	ENE 6	10	11	1	20	663	E 6	00	9	1	10	0	12
Riga	660	NNW 4	12	4	2	20	674	NW 6	11	3	1	50	0.2	5	Stornoway							738	Stille	01	5	0	20	0	5
Warschau							727	WNW 4	11	0	2	1	0	3	Holyhead	718	E 5	01	8	0	40	724	E 5	01	7	0	10	0	8
Lemberg							719	NE 1	30	2	3	0.2	0	5	Donaghadee	723	SSE 3	00	9	0	50	735	E 4	00	9	0	50	0	8
Pinsk	706	NNW 1	11	-2	2	20									Yarmouth	728	E 4	01	8	0	20	730	E 5	02	7	0	20	0	10
Wilna	654	W 3	51	2	9	4	685	WNW 2	51	2	6	10	-	5	Blacksod	693	E 5	00	6	0	20	706	Stille	00	8	0	20	0	6
Krakau	714	N 2	11	0	2	4	728	N 7	11	3	2	2	0	3	Calshot	697	ENE 5	10	9	2	10	699	EEE 5	01	7	1	20	0	10
Posen	726	- 2	24	-0	3	2	739	SW 1	15	1	9	10	0	1	Thorshavn	659	SW 5	11	9	2	50	680	WNW 6	11	6	2	20	0	
Prag	724	NNW 2	1	1	3	4	734	NNE 2	11	1	2	2	0	2	Seydisfjord	678	SW 4	10	11	1	4	691	SW 6	10	13	1	4		
Eger							734	NE 2	01	-1	1	10	0	1	Acureyri	682	S 6	11	10	1	9	685	S 4	05	9	5	20		
Preßburg	685	Stille	41	5	6	2	685	Stille	11	5	6	1	1	5	Isafjord							654	Stille	51	5	6	20		
Kaschau	694	N 1	14	7	0	10	688	N 5	11	4	5	2	0.1	7	Reykjavik	684	SSE 1	53	8	0	4	681	SW 4	10	6	6	2	6	
Olmütz	709	NE 3	11	3	3	10	709	E 4	11	1	2	10	0	3	Vestmannö	501	S 8	33	3	6	20	508	SW 7	30	2	6	20		
Budapest	668	NE 1	Nebel	7											Alexandrowsk	520	S 3	Nebel	-1			623	SW 4	*	-3				
Belgrad															Kem	662	ESE 4	"	-1			649	E 3	½ bed.	-3				
Serajewo															Petersburg	548	NW 3	"	-0			612	NW 3	bed.	-1				
Agram															Sekemkursk	513	NE 2	"	-3			634	NE 2	-	-4				
Sofia															Wologda	567	WNW 1	"	-1			577	WNW 1	*	-5				
Athen															Kursk	674	WNW 3	"	-3			674	W 2	bed.	-1				
Korfu															Odessa	704	NNW 4	"	-5										

SCHIFFSMELDUNGEN

Datum	Zeit	Breite	Länge v. Gr.	Luftdruck	Wind	Wetter	Temper. Luft	Temper. Wasser	W	Sichtweite in km	Wolken (in Zehntel)	Seegang	Dünung aus	Datum	Zeit	Breite	Länge v. Gr.	Luftdruck	Wind	Wetter	Temper. Luft	Temper. Wasser	W	Sichtweite in km	Wolken (in Zehntel)	Seegang	Dünung aus
17. Nov.	8 a.	61.5 N	15.3 W	73.-	NW 1	11	12	12	2	20	10 SW	1	≈	18. Nov.	2 a.	49.5 N	15.7 W	62.-	E 3	12	12	12	5	20	7 SW	4	E
"	2 p.	48.3 N	32.0 W	68.-	S 4	12	9	9	1	20	9 ≈ SW	4	NW	"	2 p.	50.9 N	30.4 W	59.-	SW 6	11	10	11	1	50	4 SW	7	SW
"	8 p.	51.8 N	41.0 W	65.-	NW 7	11	6	8	1	20	7 SW	7	NW	"	8 p.	52.2 N	37.5 W	64.-	SW 4	12	10	10	1	50	7 SW	7	SW
"	8 a.	51.8 N	41.0 W	61.-	NW 7	11	6	7	1	20	6 SW	7	NW	"	8 a.	52.0 N	37.2 W	63.-	S 6	11	9	9	2	20	10 W	3	W
"	7 p.	51.- N	27.- W	59.-	WNW 6	11	7	10	2	50	8 ≈	7	SW	"	8 p.	48.7 N	27.1 W	66.-	SW 5	11	13	13	0	50	Wolkenlos	3	W
"	7 p.	47.0 N	21.4 W	58.-	SW 4	01	6	3	0	20	2 ≈ SW	1	S														
"	7 p.	50.7 N	14.0 W	62.-	W 1	10	10	10	2	50	5 ≈ SW	2	SW														
"	7 p.	46.5 N	13.5 W	66.-	E 3	20	14	14	7	20	Wolkenlos	3	E														
"	8 a.	48.7 N	13.5 W	66.-	SSW 5	11	11	12	2	50	10 SW ≈	7	SW														
"	2 p.	48.7 N	12.5 W	67.-	SW 6	10	11	11	2	20	9 ≈ SW	7	SW														
"	2 p.	47.0 N	11.- W	68.-	SW 5	11	10	11	2	20	10 ≈	7	W														
"	8 a.	46.- N	8.5 W	72.-	SW 5	11	8	6	6	4	10 ≈	1	SE														
"	2 p.	46.8 N	5.8 W	70.-	SW 6	00	5	3	6	20	2 ≈ SW	1	SE														
"	2 p.	45.9 N	3.1 W	69.-	W 4	01	12	9	0	50	3 ≈ SW	4	W														
"	8 p.	44.0 N	2.1 W	69.-	E 2	00	13	13	2	50	≈	4	E														
"	7 a.	47.0 N	3.47 W	61.-	E 4	00	16	17	2	50	5 ≈	1	NW														
"	8 a.	48.1 N	6.0 W	61.-	E 6	21	10	12	-	4	8 SW	6	SE														

WETTERBERICHT
DER
DEUTSCHEN SEEWARTE

JAHRGANG 50, Nr. 323 VERLAGSORT HAMBURG Donnerstag, d. 19. Nov. 1925.

Mitteleuropäische Zeit — **Luftdruck reduziert auf 0° Temperatur, Meeresspiegel** und Schwere in 45° **Breite** — **Temperatur** in Celsius-Graden — **Windstärke** nach Beaufortskala (12 = Orkan) — **Wetter:** 00 bis 09 wolkenlos bis halb bedeckt; 10 bis 19 halb bis ganz **bedeckt**; 20 bis 29 Dunst oder Nebel; 30 bis 39 Schauer; 40 bis 49 Rieselregen; 50 bis 59 sonstiger Regen; 60 bis 69 Schnee; 70 bis 79 Graupel oder Regen und Schnee gemischt; 80 bis 89 Hagel; 90 bis 99 Gewitter — W = Witterungsverlauf seit der letzten Beobachtung: 0 = wolkenlos bis halb bedeckt, 1 = wolkig, 2 = anhaltend ganz bedeckt, 3 = Dunst oder Nebel, 4 = dichter Nebel, 5 = Schauer, 6 = Regen oder Rieselregen, 7 = Schnee, 8 = Graupeln oder Hagel, 9 = Gewitter — **Relative Feuchtigkeit:** 0 = 95 bis 100 %, 9 = 90 bis 94 %, 8 = 80 bis 89 %, 7 = 70 bis 79 %, 6 = 60 bis 69 %, 5 = 50 bis 59 %, 4 = 40 bis 49 %, 3 = 30 bis 39 %, 2 = 20 bis 29 %, 1 = 10 bis 19 %

GESTERN NACHMITTAG 2 UHR

DEUTSCHE STATIONEN	Uhrzeit	Luftdruck	Wind	Wetter	Temperat.	Luftdruck Charakter. u. Änder.	W	Sichtweite in km	Wolken (in Zehntel)	Rel. Feucht.	Seegang	Wolkenhöhe
Borkum	2	777.7	ESE 4	10	3	\ −0.5	1	10	7 Sc	8		6
Helgoland	2											
Altenwalde	2	778.8	ESE 2	00	5	− 0	0	20	1 Sc	6		5
Bremen	2											
Hamburg	2	778	E 2	01	5	\ −0.5	0	20	2 Sc	7		4
Kiel	2	778.6	NE 1	11	3	− 0	0	−	5 Sc	9		6
Warnemünde	2											
Swinemünde	2	779	NNE 1	01	6	\ 0	0	50	4 Sc	5		6
Rügenwaldermünde	2											
Danzig	2	779.7	NNW 2	11	5	− 0	1	50	6 Sc	7		5
Königsberg	2	779.7	N 3	11	6	/ 0	5	50	6 Sc	7		6
Memel	2											
Aachen	2¹⁴	774	E 4	01	3	\ 0	0	10	wolkenlos	8		0
Hannover	2	778.8	ESE 3	10	3	/ 0	1	10	8 Sc	8		4
Magdeburg	2	779.1	E 1	11	5	\ −0.5	1	5	9 Sc	7		5
Dresden	2											
Berlin	2⁰⁵	780	NE 3	11	2	\ −0.5	1	2	10 Sc	8		5
Grünberg in Schles.	2											
Breslau	2	776.5	NE 1	27	3	\ −0.8	4	2	10 Sc	8		2
Frankfurt a. M.	2	778.8	NNE 2	00	4	\ −1.0	1	20	wolkenlos	6		5
Karlsruhe	2											
Friedrichshafen	2											
Bamberg	2											
München	2	771.9	E 6	11	0	− 0	2	10	10 Sc	7		4
Kahler Asten 852	2⁰⁰	—	ENE 5	27	−4	− 0	4	0.05	Nebel	9		0
Wasserkuppe (Rhön) 950	2¹⁵	6										
Feldberg im Taunus 801	2	6										
Brocken 1142	2¹⁵	6										
Fichtelberg 1213	2	6⁶⁵.²	ESE 4	25	−6	\ −0.5	4	0.05	Nebel	9		0
Feldberg i. Schwarzw. 1497	2	6										
Zugspitze 2964	2¹⁶	533.6	SE 4	11	−1	\ 0	1	50	6 Sc	9		3
Säntis 2500	2	564.5	SSE 3	01	5	/ 0	0	10	4 Sc	2		7
Sonnblick 8106	2	5										

Seehöhe in Metern

GESTERN ABEND 7 UHR

Uhrzeit	Luftdruck	Wind	Wetter	Temperat.	Luftdruck Charakter. u. Änder.	W	Sichtweite in km	Wolken (in Zehntel)	Rel. Feucht.	Niederschlag	Maximum	Seegang	Wolkenhöhe
7	778.3	E 3	01	1	/ +1.0	0	10	3	9	0	−	7	9
7													
7	778.5	E 2	01	1	− 0	0	20	1	9	0	−		
7	778.0	E 2	01	2	/ +0.5	0	10	2	9	0	−		9
7	778.0	ENE 2	01	3	/ +0.5	0	4	wolkenlos	8	0	5		8
8	778.3	E 1	01	0	− 0	0	−		9	4			9
8	777.3	Stille	01	0	/ +1.0	0	50	2	9	0	4		9
7	778.0	Stille	01	3	/ +0.5	0	20	wolkenlos	8	0	6		8
7	777.4	SE 1	Kiar	2	—				—	—	5		—
7													
7	778.1	W 1	00	2	/ +1.0	1	> 50	10	9	9	−		6
7													
7	778.8	E 4	01	1	− 0	0	10	wolkenlos	9	0	4		0
7													
7	779.9	ENE 2	11	2	/ +0.5	1	20	8	8	0	3		5
7	778.1	E 2	11	2	/ +0.5	2	4	9	7	0	5		5
7													
7⁰⁵	777.0	ENE 3	11	1	− 0	1	4	10	8	0	2		5
7	778.0	Stille	01	3	− 0	0	2	wolkenlos	8	0	4		9
7	778.8	N 1	00	2	− 0	3	10	1	7	0	3		5
7	779.0	NE 1	27	3	− 0.5	4	2	10	6	0	3		3
7	774.1	NE 2	01	0	/ +1.5	0	20	wolkenlos	8	0	5		6
7	771.0	NE 2	11	3	− 0	2	2	10	7	0	5		5
7	770.2	NNE 2	11	2	/ +0.5	2	10	10	8	0	3		3
9¹⁷	775.0	NE 3	02	−1	/ +1.0	0	50	3	8	0	3		7
7	772.4	ESE 6	11	−0	/ +0.5	2	10	10	8	0	1		5
7	—	S 6	27	−4	− 0	4	0.05	Nebel	0	0	−4		0
7	6												
7	6												
7	671.7	E 5	27	−5	\ 0	4	0.2	Nebel	0	0	5		0
7	666.6	ESE 5	27	−6	/ +1.0	4	0.05	Nebel	0	0	−5		0
9⁰⁵	634.1	NE 7	01	−4	− 0	0	> 50	1 Sc	4	0	−1		4
7	6												
9¹⁶	534.1	ESE 3	01	−2	− 0	1	20	wolkenlos	3	0	−		0
7	565.0	E 4	00	3	/ +0.5	0	10	2 Sc	4	0	2		7
7	5												

Luftdruck der Bergstationen nicht auf Schwere und Meeresspiegel reduziert

KÜSTENSTATIONEN UND FEUERSCHIFFE

NACHMITTAG UND ABEND DES VORTAGES

Borkum	2p:	NNE 1, heiter, dunstig, See 1
Helgoland	7p:	NE 2, klar, starker Nebel, See II
Altenwalde	2p:	777.6 S 1, wolkig 00, T 5°, Sicht 20 km, See 1
Bremen	7p:	778.0 E 3, " 01, T 3°, " 50, " I
Hamburg	2p:	
Kiel	7p:	
Warnemünde	2p:	
Swinemünde	7p:	
Rügenwaldermünde	2p:	783.0 NNE 2, wolkig 01, T 5°, Sicht 50 km, See I
Danzig	7p:	
Königsberg	2p:	776.0 E 4, wolkig 11, T 4°, W-T 9°, 10 km
Memel	7p:	776.9 ESE 4, " 01, T 5°, W-T 8°, 5 km, See II
Aachen	2p:	E 2, heiter, See I
Hannover	7p:	E 2, " " II
Magdeburg	2p:	SE 2, heiter, Dunst 15 km, See I
Dresden	7p:	
Berlin	5p:	778.0 E 2, wolkig 00, T 2°

HEUTE MORGEN

Borkum	8a:	Stille, neblig, leichter Nebel, See —
Wilhelmshaven	11a:	S 1, heiter, " Bodennebel, See I
Helgoland	8a:	777.2 SW 1, wolkig 20, T 0°, Sicht 4 km, See S
Altenwalde	11a:	
Bremen	8a:	W 2, heiter, See III
Hamburg	11a:	W 2, " " II
Groß-Borstel	8a:	SE 2, heiter, See I
Kiel	11a:	
Warnemünde	8a:	782.0 Stille, wolkig 00, T 0°, Sicht 20 km, See 0
Swinemünde	11a:	
Rügenwaldermünde	8a:	784.2 ESE 3, wolkig 01, T 4°, W-T 8°, wolkig, See I
Danzig	11a:	
Königsberg	11a:	SW 1, klar, See I
Memel	8a:	WNW 4, heiter, Dornhaim sichtig, See III
Aachen	11a:	
Hannover	11a:	

HEUTE MORGEN 8 UHR

DEUTSCHE STATIONEN	Uhrzeit	Luftdruck	Wind	Wetter	Temperat.	Luftdruck Charakter. u. Änder.	W	Sichtweite in km	Wolken (in Zehntel)	Rel. Feucht.	Niederschlag	Minimum	Seegang	Wolkenhöhe
Borkum	8	777.4	E 2	01	−0	\ −0.5	0	10	2 Sc	9	0	−	5	9
Wilhelmshaven	8	777.5	E 3	26	−1	− 0	3	2	10 Sc	8	0	−5		0
Helgoland	8	778.5	SW 2	heiter	2								1	
Altenwalde	8	777.4	E 1	00	−2	− 0	0	4	1 Sc	9	0	−2		9
Bremen	8	777.2	NE 2	20	−3	\ 0	3	4	Sc	9	0	−3		9
Hamburg	8	777.9	ESE 2	20	0	− 0	3	2	10 Sc	9	0	−1		9
Groß-Borstel	8	−	Stille	05	−3		3	2	wolkenlos	9	0	−4		9
Kiel	8	780	NE 1	27	−1	\ −1.0	4	−	Nebel	9	0	−2		2
Warnemünde	6	777.0	S 1	01	1	− 0	0	4	1 Sc	9	0	−	5	6
Swinemünde	8	777.0	Stille	29	−2	\ −0.5	0	0.05	Nebel	0	0	−4		−
Rügenwaldermünde	8	776.1	WSW 4	Regen	4	− 0.2				9	0	0	7	−
Danzig	8	775.2	WNW 3	11	4	\ −1.0	1	50	8 Sc	7	0	−1		6
Königsberg	8	773.7	W 3	01	3	\ −0.5	1	4	6 Sc	9	0	2		5
Memel	8	771.1	W 6	12	0	\ −1.0	1	50	6 Sc	7	0	−1	4	5
Aachen	8	774.4	E 3	01	−3	\ −0.5	0	4	1 Sc	9	0	−3		9
Hannover	8	775.7	NE 2	00	−3	\ −1.0	0	0.5	wolkenlos	8	0	−3		9
Magdeburg	8	776.4	ENE 1	01	−3	− 0	3	4	2 Sc	8	0	−4		9
Dresden	8	777.3	NE 2	26	−2	/ 0	0	2	3 Sc	8	0	−2		2
Chemnitz	8	778.0	NNE 1	11	−1	/ 0	2	10	10 Sc	8	0	−2		4
Dresden	8⁰⁵	776.6	ESE 4	01	−1	− 0	1	20	5 Sc	8	0	−2		9
Berlin	8	779.9	ENE 2	01	−0	/ 0	0	2	2 Sc	8	0	−1		7
Grünberg i. Schles.	8	779.3	E 2	01	−0	/ +0.5	0	20	2 Sc	9	0	−1		9
Breslau	8	778.4	Stille	29	2	/ +0.5	4	0.2	Nebel	9	0	−3		0
Frankfurt a. M.	8	779.1	NNE 2	01	−1	− 0	0	4	10 Sc	8	0	−1		9
Karlsruhe	7²⁰	781.2	NE 2	11	0	− 0	2	10	10 Sc	0	0	0		6
Friedrichshafen	8													
Bamberg	8	779.0	NE 1	01	−1	− 0	0	50	wolkenlos	8	0	−2		0
München	8	782.3	NE 4	11	−1	− 0	2	4	10 Sc	8	0	−1		4
Kahler Asten 852	8	—	E 3	20	−4	− 0	0	0.05	Nebel	0	0	−5		0
Wasserkuppe (Rhön) 950	8	6												
Feldberg im Taunus 801	8	6												
Brocken 1142	8	671.5	ESE 6	01	1	− 0	4	50	1 Sc	1	0	−6		3
Fichtelberg 1213	8	665.6	ESE 7	22	−7	− 0	3	1	4 Sc	0	0	−8		0
Schneekoppe 1602	7⁵⁵	635.2	SE 6	01	−4	− 0	0	50	2 Sc	1	0	−5		9
Feldberg i. Schwarzw. 1492	7²⁵	634.1	ESE 4	01	−4	− 0	0	> 50	wolkenlos	6	0	1		9
Zugspitze 2964	7¹⁸	534.7	ESE 3	01	−1	− 0	0	50	"	2	0	−2		0
Säntis 2500	8	565.4	ESE 2	00	3	/ +0.5	0	10	—	1	0	1		6
Sonnblick 8106	8	5												

Seehöhe in Metern

Luftdruck der Bergstationen nicht auf Schwere und Meeresspiegel reduziert

Nachdruck und Verwertung für öffentliche Vorhersage verboten!

Donnerstag 19. November 1925

DEUTSCH

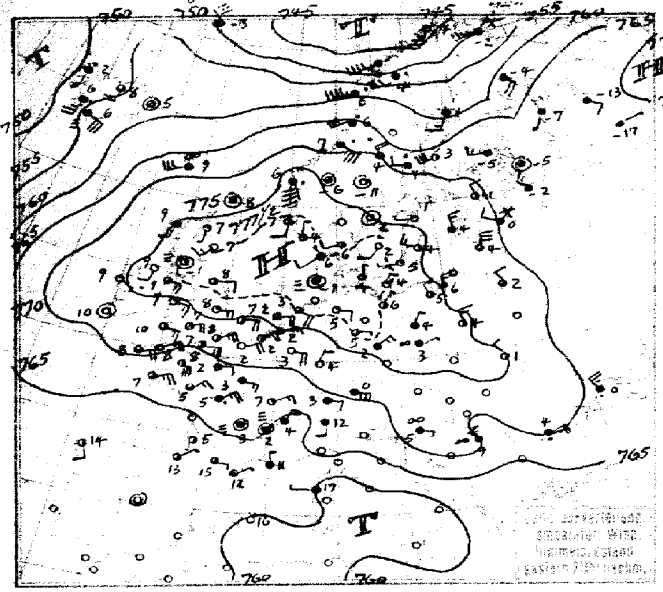

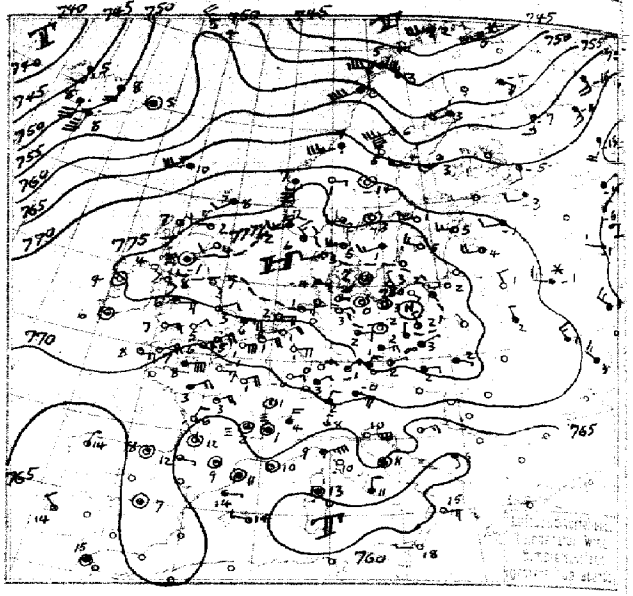

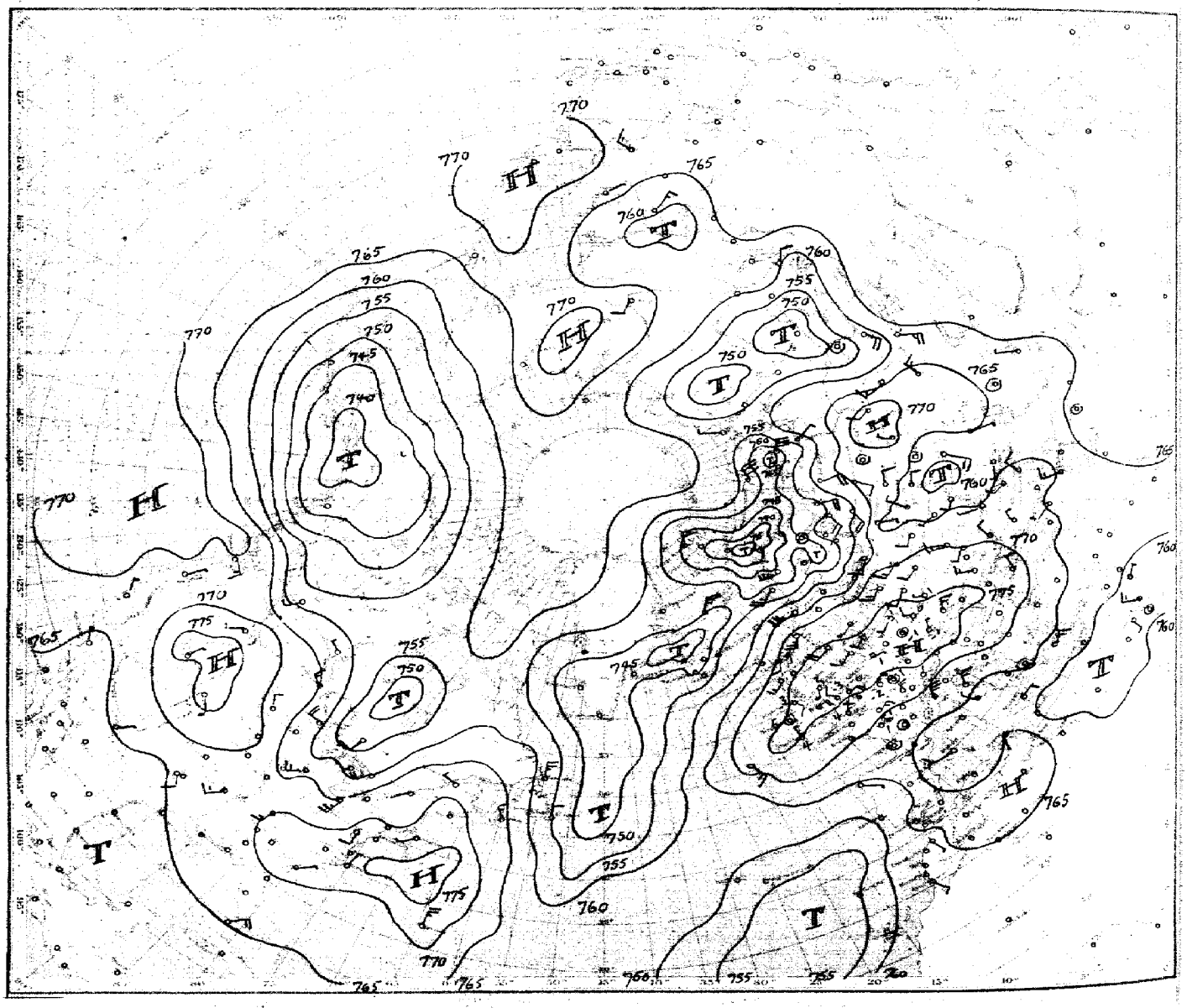

Luftdruck, Temperatur, Wind, Himmelszustand der nördlichen Halbkugel

vom ..... morgens.

WARTE Jahrgang 50 Nr. 323

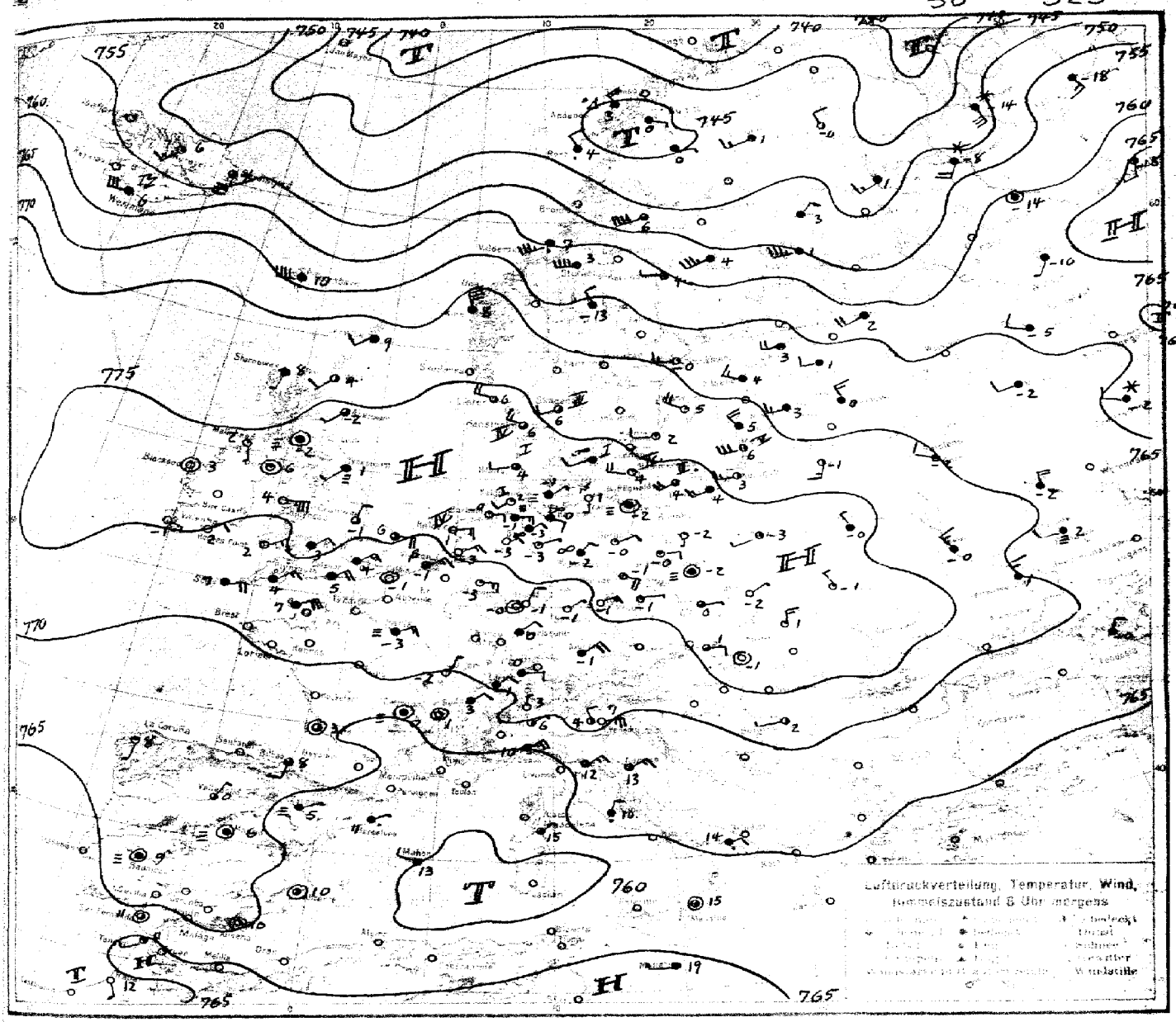

ALLGEMEINE ÜBERSICHT 8 Uhr morgens: Donnerstag, 19. November 1925

Primär und sekundärer Druckanstieg haben die Anticyklone über Mitteleuropa noch weiter verstärkt, während über Mittel- u. Nordskandinavien die starke Advektion warmer Westluft den hohen Druck rasch zersetzte. Ueber ganz Nordeuropa liegt ein großes Zyklonensystem. Die starke Erwärmung über diesem Gebiete hat die Kaltluftmasse dort hinweggeräumt, ihre Hauptmasse liegt über Rußland, während im Gebiet der Anticyklone die niedrigen Temperaturen durch Strahlungskälte hervorgerufen sind. Ueber Nordskandinavien und Nordrußland sind starke sekundäre Fallgebiete zu erkennen, die von primären unterschieden werden. So wird das Hochdruckgebiet an seinem Nord- u. Nordostabhang weiter abgebaut werden, während es sich im Kern halten und an seinem Südabhang – wohl unterstützt durch einen primären Vorstoß des Azorenhochs – kräftigen wird. Im Bereich der Anticyklone herrscht in höheren Luftschichten eine starke Ostströmung. Die starke Westströmung am Südrande des Zyklonensystems treibt die einzelnen Glieder schnell nach Osten. Bei uns wird noch anticyklonaler Einfluß aufhalten, doch ist mit geringem Temperaturanstieg und teilweise Wolkenbildung zu rechnen.

WETTERAUSSICHTEN AN DER DEUTSCHEN KÜSTE für Freitag, 20. November 1925

Küste v. westl. OSTSEE: Schwachwindig, heiter bis wolkig, trocken, diesig, Nachtfrost.

Bereich OSTSEE: Mäßige westl. bis nordwestl. Winde, wolkig, zeitweise heiter, diesig, Nachtfrost.

Küste OSTSEE: (W. Königsberg) Auffrischende westliche Winde, zunehmende Bewölkung, Uebergang zu Niederschlägen, mild.

Sturmwarnungen: (W. Königsberg) Gefahr stark auffrischender westl. Winde, Signalball.

J.A. Rodewald.

Klaudruck, Hartung & Co., Hamburg

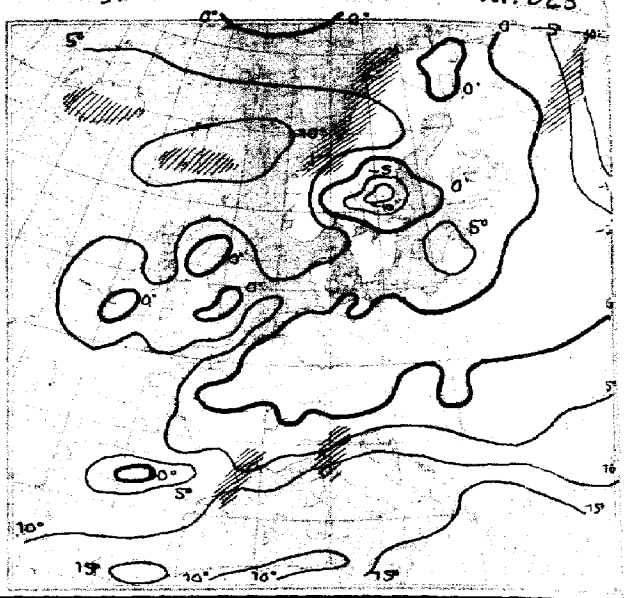

NACH AUFZEICHNUNGEN DER REGISTRIERAPPARATE ZU HAMBURG SEIT GESTERN 8 UHR MORGENS (M. E. Z.)

STUNDE		9	10	11	12m	1	2	3	4	5	6	7	8	9	10	11	12n	1	2	3	4	5	6	7	8
Thermograph		2.8	3.2	3.8	4.3	4.7	5.0	4.9	4.3	3.6	3.2	2.9	2.6	2.0	1.6	1.4	0.8	0.4	0.1	-0.3	-0.5	-0.2	-0.6	-0.6	-0.2
Barograph		73.8	74.3	74.5	74.4	74.3	74.0	74.1	74.2	74.3	74.5	74.6	74.4	74.3	74.6	74.7	74.7	74.4	74.0	73.9	73.7	73.7	73.8	73.9	74.0
Anemograph	Richtung	E	E	E	ESE	E	E	ENE	ENE	ENE	ENE	ENE	E	ESE	ESE	E	E	SE	SE	E	E	NE	E	NE	ESE
	m. p. S.	2.0	2.6	2.8	3.0	3.0	3.0	3.0	3.2	3.0	2.0	2.4	3.4	4.0	4.0	4.0	3.2	2.6	1.8	2.0	2.0	2.0	2.0	2.6	3.0
Regenmesser		.	.	.	.	.	.	.	.	.	.	.	.	.	.	.	.	.	.	.	.	.	.	.	.
Sonnenscheindauer in Min.		.	.	5	60	60	60	30	.	.	.	.	.	.	.	.	.	.	.	.	.	.	.	.	.

AUFSTIEGE

STATION Wind in m./S.	Seehöhe	Zeit	Boden	200	500	1000	1500	2000	2500	3000	3500	4000	4500	5000	Bemerkungen
						Nachtrag vom 17. November 1925									Sichtw. bis Kilom.
Stuttgart Berlin	Flugzeug	3h p	1.8; 90% 4900 -14.2; 35%	0.6; 90% 2100 -15.6; 30%	3.00 0.7; 70% T.U.:	1.3; 77%	2.0; 85% 0.8; 90% 300 2.7; 70% 400 1.8; 97%	2.0; 80% 1000 -0.9; 70% 1100 -0.7 65%	1000 -0.9; 70% 2200 -2.2 75%	1100 -0.7; 55%	1800 -0.6; 30% 1300	2200 -2.2; 25% 1700	2700 -3.6; 20% 800 S	4500 -12.2; 30% 85% 2.0 80%	
						Nachträge vom 18. November 1925									
Brest-Litowsk	.	2h p			NNW 3	NNW 8									
Lublin	.	2h p			N 10	Stille									
Calshot	.	2h p		ENE 13	E by N 14	E 15	E by N 14								
Lerchenborg	.	2h p		SW by S 4	S by W 6	S 6	S 6			N 2				SW S	
Valencia	.	2h p		Stille	ESE 3		SE 4			E 4					6000 E by N 4
Holyhead	.	2h p			S 2	SSE 4	E 8			E by N 4				SE S	
Hannover	.	2h p			E by N 17	E	E 9	ENE 12							
Duxford Temp	.	12m p		3.9; 85%	3.9; 75%	3.3; 35%	4.0; 15%	3.3; 25%							
Rostock	37m	5h p	NNW 1	NE by N 2	ENE 6	ENE 7	E by N 7	E by N S	NE 7	NE by E 8	NE by N 7	4200 NE 9	ci-str, str-cu		" " 15 "
Skotwiek	.	7h p		E by S 4	ESE 5	ESE 5	E 6								
Hannover	.	7h p			ENE 10	E 10	E by S 6			NE by E 6					
Calshot	.	7h p			ENE 11	E 8	E by N 10	E by N 7							
Dijon	.	7h p			NE 12	NNE 4	SW 3	NE 4							
Montelimar	.	7h p			N by E 15	N 17	NNW 5								
Nancy	.	7h p			ENE 19	ESE 18	E by S 17								
Pavia	.	7h p		NE by E 9	NE by E 13	ENE 16									
Mailand	.	7h p		W 2	W 5	NW 4									
Tarent	.	7h p		Stille	.	NE by E									
				300		Heute morgen.									
Lindenberg	122m	9h a	E by S 5	ESE 11	SE by E 10	ESE 10	ESE 10	ESE 12	E by S 8	E by S 5	NE 9	Ci	durchbrochen		" " 50 "
Hamburg	17m	10h a	Stille	ESE 4	ESE 7	E by S 8	SE by E 3	E by N 4	SE 2	ESE 4	E by S 5	E by S 5	E by S 1	NW 1	
			5500	6000	6500	7000	7500	8000	8500	9000	9500	10000	10500	11000	11300
			NNE 3	NE 4	NNE 5	NNE 7	NNE 8	NE by N 11	NE by N 8	NE 11	NE 14	ENE 24	NE 18	NE 29	NE 25 " 4 "
Bremen	.	8h a	NE 2	E 8	E by S 12	E by S 12	1000					= a-str			" " 4 "
Leipzig	.	8h a	ENE 3	E 5	ESE 5	800 ESE 11	SE by E 9	1200 ESE 13							" " 10 "
Madison	.	8h a	E 5	ESE 10	ESE 10							a-str			" " 4 "
Dresden	.	8h a	SE 3	ESE 3	900 SE by E 7	800 SSE 8	900 SE by E 8	1200 SE by S 10							" " 4 "
Dessau	.	9h a	E 5	ESE 5	ESE 8	800 ESE 9						ci			" " 10 "
Karlsruhe	130m	8h a	NE by E 2	ENE 6	E 10	800 E by S 14						a-cu			" " 50 "
Warschau	.	8h a	WSW 1	.	NW 7	NNW 5	NNE 5	NNE 10				SW 780m			
Krakau	.	8h a	NE 1	.	E 6	ENE 8	ENE 12	ENE 8	.	NNE 12	.	NNE 10			
Mailand	.	8h a	NE 1	.	SE 3	.	ENE 1	E by S 7							
Pavia	.	8h a	NW 3	NE 8	E by N 6		NE 14								
Florenz	.	8h a	N by E 5	E by N 6	NE by E 7	NE by N 8									
Rom	.	8h a	NE 3		ENE 4	E by N 3	NNE 12								
Eger	.	8h a	ENE 5	E 7	ESE 12	ESE 18	E by S 13	E 8	.	E 8	.	Nebel			
Kasokau	.	8h a	N 5	N 9	NNE 10	NNE N 17	NNE by E 16	NNE by E 17							
De Bilt	25m	8h a	ENE 5			E by S 9	E 8			E by N 10					
Rympne	.	8h a		ENE 8	ENE 8	E by N 8									
Cranwell	.	8h a	NNE 3	E 6	E by N 5	E 5									
Malta	.	8h a	W.	.	NW 6		.	WNW 1	.	W 5					

Sonntag, 13. December 1925

STATION	MORGEN Luftdruck	Wind		Wetter	Temperat.	Luftdruck Charakter. u. Ander.	W	Sichtweite in km	Wolken (in Zehnteln)			Rel. Feuchtigkeit	Niederschlag	Minimum	Seegang
Skagen	7														
Ulrich	70.2	E	2	11	0	+0.3	2	4	10	SW	8	0	0	–	
Hagen	69.5	NE	2	11	−1	0	2	2	10	SW	0	0	−1	–	
Vent	69.1	NE	2	11	3	+0.5	2	10	10	SW	8	0	3	–	
Haparanda	70.0	N	1	06	3	+1.0	0	20	Wolkenlos		0	0	3	–	
Falder	75.8	E	3	00	1	0	0	20	Wolkenlos		3	0	–	–	
Visslingen	74.1	NE	3	10	−1	+0.5	1	4	9		9	0	–	–	
Utrecht	75.2	ENE	3	01	−3	+0.5	0	10			9	0	0.1	−4	–
Kopenhagen	70.4	WSW	2	20	1	0	0	2	5		7	0	–	–	
Skagen	73.4	WSW	4	01	6	0	1	10	4		9	0	–	–	
Stockholm	75.3	WNW	3	11	6	−0.5	1	50	7		0	0	–	–	
Thorshavn	77.3	W	1	15	4	−0.5	4	50	8		8	0	–	–	
Hammershus	78.3	WSW	4	01	4	−0.5	0	50	2		8	0	–	–	
Abisko	45.7	ESE	1	12	0	−3.5	2	50	10		7	0	0	–	
Haparanda															
Haparanda															
Oesterlen	61.9	WSW	2	11	6	−4.0	1	50	9		6	0	–	–	
Oestersund															
Hernösand	60.2	W	1	11	4	−2.0	0	50	6		6	0.3	–	–	
Härnö	66.0	NW	1	11	−13	−2.3	1	50	10		9	0	−18	–	
Karlstad															
Stockholm	67.8	W	3	02	−0	−1.0	0	10	2		7	0	−1	–	
Jonköping															
Visby	70.2	WNW	4	01	5	−1.0	0	50	3		8	0	–	–	
Kalmar	72.5	W	2	01	2	0	0	–	2		9	0	–	–	
Hällivare	46.6	E	1	11	0	−0.5	2	50	10		9	0	0	–	
Karlshamn															
Björklubb															
Quade Hook															
Spitzbergen	48.3	SE	1	00	−11	+1.0	0	50	Wolkenlos		6	0	–	–	
Ingö	40.5	WNW	7	11	2	−0.5	6	20	10		8	13	–	–	
Valdersund	59.8	WNW	7	50	7	−2.5	6	4	10		9	1	–	–	
Klinn	71.0	NNW	8	11	8	−1.0	1	20	7		9	0	–	–	
Lister	76.9	WNW	4	12	9	−1.0	1	50	9		7	0	–	–	
Bären-Insel	38.8	E	7	65	−1	+1.0	2	0.5	10		0	1	–	–	
Andönes	46.1	SW	4	20	3	−2.5	4	10	10		8	2	–	–	
Röst	45.9	NW	2	55	4	−1.5	0	10	10		8	12	–	–	
Jan Mayen															
Färder															
Vardö															
Kvänö	52.8	SW	8	51	7	−1.0	6	20	10		0	24	–	–	
Ulstre	74.4	SW	4	11	7	−1.0	1	50	10		7	0	–	–	
Domhas	60.0	Stille		12	2	−3.0	1	50	10		6	0	−8	–	
Helsingfors															
Vasa	58.3	SW	7	12	4	−2.0	2	50	10		7	–	–	–	
Kuopio	55.6	W	7	11	1	−2.5	2	50	10		8	0	–	–	
Dorpat	66.6	W	2	11	1	+0.9	0					0	−1	–	
Riga	68.9	W	3	11	3	−1.5	1	10	10		8	0	−1	–	
Warschau	77.9	WSW	1	01	−3	0	0	4	4		0	0	−3	–	
Lemberg	78.9	NW	1	00	−1	+1.0	1	4	2		7	0	−1	–	
Pinsk	75.2	NW	1	11	−0	+1.0	2	2	10		9	0	–	–	
Wilna	72.2	SW	3	00	−1	−1.5	0	20	5		0	0	−1	–	
Krakau	78.5	NE	1	00	−2	+0.5	0	4	Wolkenlos		9	0	–	–	
Posen	78.0	S	1	01	−2	0	0	10	3		9	0	−3	–	
Prag	77.3	ENE	1	02	−1	0	0	1	1		9	⊘	−1	–	
Eger	76.0	ENE	3	01	−1	0	1	20	Wolkenlos		9	0	−2	–	
Preßburg	76.2	E	2	11	1	+0.5	0	50	8		7	0	0	–	
Raschau	76.6	N	3	01	1	+0.3	0	50	1		7	0	−0	–	
Olmütz	78.5	E	1	12	0	+0.5	0	20	8		8	0	−1	–	
Budapest	76.3	Stille		klar	−2	+0.6					9	0	−2	–	
Belgrad	80	W	1	½ bed.	2									–	
Serajewo														–	
Agram														–	
Sofia														–	
Athen														–	
Kerfu														–	
Turin														–	
Genua	65.9	NE	5	40	10	+0.5	6	50	6		8	2	–	–	
Livorno														–	
Ancone														–	
Maddalena	67.6	ENE	3	11	13	+0.3	6	10	9		6	4	–	–	
Messina	63.5	NE	1	00	15	+0.5	1	10	5		7	0	–	–	
Palermo	64.1	Stille		02	15	+0.6	0	20	4		7	0	–	–	
Cagliari	65.4	NE	2	59	14	+0.3	6	10	9		9	–	–	–	
Neapel														–	
Malta	65.5	NNE	2	44	10	+1.5	6	10	9		9	⊘	7	–	
Madrid	66.8	W	1	12	14	+1.0	0	50	10		8	0	–	–	
La Coruña	66.5	Stille		27	6	+0.5									
Lissabon	67.0	S	1	01	8	+0.5									
Malaga	60.2	WNW	2	11	13	0									
Corfu															
Funchal	58.8	ENE	3	11	17										

STATION	MORGEN Luftdruck	Wind		Wetter	Temperat.	Luftdruck Charakter. u. Ander.	W	Sichtweite in km	Wolken (in Zehnteln)			Rel. Feuchtigkeit	Niederschlag	Minimum	Seegang
Rochefort	767.1	NNE	2	01	0	+0.5	–	4	Wolkenlos			0		–	
Bayonne	65.9	S	2	11	8	+0.5		2	7			0		–	
Bordeaux	66.3	Stille		11	3	+0.5		1	8			0		0	
Clermont	67.7	Stille		28	0	0		0.2	Nebel			0		−1	
Dijon	68.8	NNE	1	01	−2	0	–	2	Wolkenlos			0		−2	
Calais	77.2	Stille		–	−1	0		4	"			0		–	
Brest	70.8	ENE	3	30	5	+0.5			7			0		4	
Paris	71.0	NNE	3	29	−3	+0.5	–	1	Nebel			0		−3	
Perpignan	69.2	E	4	50	9	+0.5		3				4		7	
Rennes	76.1	NNE	3	11	−0	+0.3		2	10			–		−1	
Straßburg	71.8	NNE	2	01	−2	0	–	10	2			0		−2	
Toulouse	66.1	SSW	1	11	6	+1.2		4	9			0.3		5	
Tours	62.5	NE	3	24	−1	+0.3		1	Nebel			0		−1	
Ajaccio	62.0	NNW	1	11	12	+1.0	–	50	7			1		–	
Le Havre		E	2	01	–	+0.3		2	Wolkenlos			0		–	
Marignano	65.3	Stille		00	9	+1.0		2				5		–	
Nancy	70.2	ENE	3	11	−2	0	–	10	8			0		−3	
Lerwick	70.7	SW	3	11	9	0	2	20	10		7	0	–	–	
Renfrew	76.5	Stille		27	−2	+0.5	4	0.5	Nebel		0	0	−3	–	
Cranwell	76.5	NNE	2	11	−1	0	0	10	8		1	0	2	–	
Scilly	73.0	ENE	4	11	7	+1.0	1	20	10		8	0	–	–	
Wick	74.3	SW	2	01	4	−1.0	0	50	6		8	0	–	–	
Malinhead	70.3	SSE	1	21	2	0	6	10	2		0	0	–	–	
Tynemouth	76.6	SW	1	24	1	−0.5	4	1	4		9	0	–	–	
Pembroke	73.0	ENE	3	01	2	0	0	20	Wolkenlos		3	0	–	–	
Roches Point	74.8	NE	2	21	2	0	0	10	"		0	0	⊘	–	
Croydon	74.4	NE	4	11	4	+0.5	2	10	10		8	0	4	–	
Aberdeen	75.8	SW	1	12	−2	1.0	0	2	7		9	0	–	–	
Valentia	75.7	E	1	01	−1	0	0	50	Wolkenlos		8	0	–	–	
Plymouth	76.5	ENE	3	11	4	+1.0	2	20	10		8	0	–	–	
Guernsey	71.0	ENE	6	11	7	+0.5	2	10	10		7	0	–	–	
Stornoway	74.0	S	1	12	8	0	1	20	10		9	0	–	–	
Holyhead	75.5	E	5	31	4	0	0	10	Wolkenlos		8	0	–	–	
Donaghadee	76.3	Stille		00	6	0	0	50	3		9	0	–	–	
Yarmouth	75.1	E	4	11	6	0	2	20	9		7	0	–	–	
Blacksod	75.8	Stille		01	3	0	0	20	Wolkenlos		8	0		–	
Calshot	73.9	NE	4	11	5	+1.0	0	10	10		8	0		–	
Thorshavn	66.4	NNE	6	+	24	−2.0	0	62	10		0	2	–		
Seydisfjord	54.4	E	5	26	18	−0.5	1	0.03	8						
Acureyri	48.0	NE	5	12	20	0	1	0.05	5						
Isafjord	50.8	WNW	8	37	2	+4.2	6	2.2	10						
Reykjavik	50.8	SW	5	11	5	+1.5	1	–	10	–	7	1	–	–	
Vestmannö	55.4	NE	5	83	24	−4.5	8	0.05	8						
Alexandrovsk	544	–	6	*	1	−1.0								D	
Archangelsk	58.6	SW	4	*	−8	−4.3								2	
Ust-Zylma	58.7	S	3	bed.	−18	−4.1								0	
Matochkin-Sharr	60.8	ENE	7	"	−22	−0.7								–	
Dickson	55.8	NE	2	*	–	–								–	
Petersburg	61.3	WNW	4	bed.	2	−0.6								0	
Tscherdyn	65.3	Stille		klar	−26	−1.0								0	
Moskau	66.6	W	3	bed.	−2	+0.2								1	
Kasan	62.6	NNE	2	"	−9	−0.4								3	
Kiew	72.3	NW	3	"	−0	+0.2								2	
Ufa	61.7	S	4	≡	−1	−1.1								2	
Saratow	62.3	W	2	bed.	0	0								0	
Orenburg															
Odessa															
Sewastopol	69.4	NE	4	bed.	2	−0.8								8	
Astrachan															
Emba															
Batum															
Baku	63.9	NW	3	bed.	8	+0.1								0	
Tobolsk	73.9	NW	1	0	−26	+1.0								0	
Omsk	70.2	NW	3	"	−23	+1.7								0	
Tashkent	65.2	NE	1	bed.	5	−0.2								0	
V. Imbatskoe															
Tomsk	57.9	N	1	*	−13	+3.0								–	
Irkutsk	56.0	SE	2	bed.	−10	−2.7								0	
Jakutsk	62.4	NNE	3	"	−23	−2.2								0	
Wladivostok	66.2	ESE	3	"	5	−0.6								0	
Tanger	65.	WSW	1	½ bed.	10										
Agadir	64.	SE	1	½ "	12										
Bou Denib															
Oran															
Algier															
Setif															
Tunis															
Aleppo															
Beyruth															

NORD-AMERIKA 2 UHR NACHTS

	Luftdr.	Wind			Luftdr.	Wind			Luftdr.	Wind			Luftdr.	Wind			Luftdr.	Wind
St. Johns	7			La Paz	762	W	1	Bermuda	771	N	5	Duluth	761	W	2	Tatoosh	767	E 3
Halifax	67	NW	3	Edmonton	59	SW	1	Key West	66	NE	4	Huron	68	NW	2	San Francisco	67	NW 1
Sable Point	69	W	1	Nantucket	71	SW	1	Little Rock	64	SE	2	Salt Lake City	79	N	1	San Diego	68	NW 1
Puget Sound	62	SW	4	Washington	71	S	2	Nashville	70	S	3	Helena	73	SW	1	Forth Worth	60	SE 2
Battle River	59	S	2	Hatteras	73	N	1	Cleveland	66	S	5	Denver	75	SE	1	El Paso	57	NE 1
Winnipeg	65	NW	3	Charleston	73	NE	1	Chicago	63	SW	3	Roseburg	68	N	1	Belle Isle	–	–

STATION	GESTERN NACHMITTAG						GESTERN ABEND								STATION	GESTERN NACHMITTAG						GESTERN ABEND							
	Luftdruck	Wind	Wetter	Temperat.	W	Sichtweite in km	Luftdruck	Wind	Wetter	Temperat.	W	Sichtweite in km	Niederschlag Menge in mm	Niederschlag Zeitangabe		Luftdruck	Wind	Wetter	Temperat.	W	Sichtweite in km	Luftdruck	Wind	Wetter	Temperat.	W	Sichtweite in km	Niederschlag Menge in mm
Wien	7						7								Turin							767.7	SE 2	4c	7	6	2	5
Zürich	682	E 2	11	3	2	10	695	ENE 1	11	2	2	10	0	3	Genua							684	ENE 7	4c	9	6	10	1
Bern	672	NE 2	11	2	2	10	687	NE 2	11	2	2	10	0	2	Livorno							628	—	4	51	10	6	10	12
Genf	670	NNE 4	11	4	2	10	684	NNE 4	11	4	2	10	0	4	Ancona							651	SWNW	12	11	1	4	0	
Lugano	668	S 2	11	12	1	—	665	N 1	11	8	1	20	0	13	Maddalena														
Helder	759	E 4	10	2	1	10	766	E 4	00	2	0	20	0	10	Messina							622	W 5	55	13	2	4	18
Vlissingen	730	NE 5	02	2	0	4	738	ENE 4	01	1	0	4	0	11	Tarent							—	E 3	00	—	1	0.5	0
Utrecht	748	ENE 3	8	2	1	10	748	NE 4	01	1	0	10	0	2	Venedig							664	E 6	00	10	1	4	0
Kopenhagen	789	N 1	05	4	3	20	787	Stille	01	2	0	10	0	5	Rom							687	N 2	32	11	9	2	58
Skagen	771	WSW 2	01	6	0	20	755	WSW 3	01	5	0	20	0	III	Malta	61-	WNW 3	hbed.	19									
Hanstholm	771	SW 2	01	6	0	50	771	WSW 2	01	5	0	50	0	III	Madrid ✓	64-	Stille	heiter				65-	Stille	hbed.	7			
Blaavandshuk	790	Stille	27	-1	4	0.5	787	ESE 1	15	-4	4	10	0	II	La Coruña ✓	63-	SSE 2	hbed.	19			63-	NNE 1	hbed.	19			
Hammershus	791	NNE 2	01	4	0	50	781	NNW 1	01	3	0	50	0	5	Mahon ✓	6a-		hbed.	16			712	WNW 2	27	14			0
Abisko	516	WNW 6	50	4	6	50	509	WNW 9	13	3	6	50	1	4	Malaga													
Haparanda	596	SSW 3	12	1	7	>50	554	SW 4	11	3	2	—	0.4	4	Horta							574	ENE 6	11	—	3	20	0
Stensele							582	WSW 7	00	6	1	50	0	0	Rochefort							651	NNE 2	01	6	—	0.1	0
Oestersund	698	NW 4	11	0	1	>50	682	NW 7	01	5	1	—	0	5	Bayonne ✓	62.6	NE 1	11	13	—	20	624	E 1	11	12		20	0
Hernösand	677	W 2	41	4	5	>50	663	W 3	01	4	1	>50	⊘	5	Bordeaux ✓	631	SSE 1	11	15	—	4	637	Stille	01	12		20	0
Särna	726	Stille	01	-11	3	>50	724	Stille	01	-14	0	>50	0	-5	Clermont ✓	657	Stille	23	3		0.2	660	Stille	27	2		0.2	0
Karlstad	751	Stille	01	2	1	—	740	Stille	00	-3	1	—	0	2	Dijon ✓	661	ENE 3	01	7		10	673	Stille	01	1		20	2
Stockholm	739	W 1	02	1	1	20	719	W 3	00	1	1	20	0	1	Calais	710	ENE 4	00	2		10	722	ENE 6	01	1	—	4	0
Jonköping	776	SW 2	02	2	0	50	762	SW 3	11	1	1	—	0	3	Brest ✓	679	ENE 5	11	7		20							
Wisby	757	WNW 3	01	3	0	>50	753	WNW 3	01	5	0	>50	0	II	Paris ✓	691	E 3	11	3	—	4	720	ENE 4	01	1		4	0
Kalmar	768	W 1	01	5	0	—	767	WNW 1	01	0	0	—	0	I	Perpignan ✓	632	NE 1	11	12		50	638	Stille	11			50	0
Gällivare	556	SW 5	11	3	2	>50	515	SW 8	00	5	0	>50	0	5	Rennes	679	NE 3	11	5	—	4	688	NE 3	11	3		4	0
Karlshamn															Straßburg	695	NNE 3	11	5	—	10	703	NNE 3	01	1	—	10	0
Bjuröklubb	628	W 3	11	4	2	>50	602	SW 3	11	3	2	>50	0	5	Toulouse ✓	623	E 1	11	15	—	4	634	Stille	01	2		4	0
Quade Hook															Tours ✓	671	NE 6	30	5		10	684	NE 4	01	3	—	2	0
Spitzbergen	460	E 3	01	-4	0	>50	455	NE 4	01	-4	0	>50	0	—	Ajaccio ✓	686	W 1	11	17	—	50	612	SWNW	30	18		10	—
Ingö	741	SSW 5	55	4	6	20	707	WSW 7	52	2	6	20	8	VI	Le Havre	699	E 2	11	2	—	4	—	E 3	01	-1		4	0
Valdersund	688	SE 7	40	7	6	10	683	WSW 7	69	7	6	2	0.5	VI	Marignane	625	NNW 1	11	11		20	634	Stille	01	10	—	20	2
Kinn	708	SSE 8	40	6	6	20	747	S 7	40	7	6	20	0.5	IV	Nancy	686	ESE 4	01	3	—	20	700	ENE 3	—	—	0	10	0
Lister	781	N 1	01	4	0	>50	776	NW 3	00	6	1	50	0	II	Lerwick	743	Stille	01	8	0	20	743	SW 2	11	8	1	20	0
Bären-Insel	401	SE 5	61	-0	7	1	361	E 7	65	-0	7	0.5	0.4	VI	Renfrew	780	Stille	27	-1	4	0.2	780	Stille	29	-1	4	0.2	0
Andânes	474	SW 8	41	6	6	4	491	W 8	16	5	6	10	5	VI	Cranwell	759	E 3	02	8	8	50	761	E 2	41	3	0	10	0
Röst	555	WSW 9	58	6	6	4	567	WSW 8	11	6	6	>50	5	VIII	Scilly	703	ENE 4	11	8	1	20	713	ENE 3	01	8	1	20	0
Jan Mayen	492	NW 6	50	-3	7	2.0	523	NW 5	07	-4	3	—	⊘	V	Wick	761	S 1	01	7	0	50	768	W 2	01	2	0	50	0
Färder	735	NW 7	00	2	0	50	743	W 2	02	2	0	50	0	I	Malinhead	752	S 2	01	9	0	10	759	SE 2	01	4	0	10	1
Vardö	496	SW 7	61	-2	7	10	425	SWSW 6	60	0	7	10	1	—	Tynemouth	776	E 2	15	8	3	>50	774	SE 1	01	7	0	20	0
Brönnö	651	SW 6	50	6	6	4	638	SW 7	51	7	6	20	6	—	Pembroke	739	E 3	00	10	0	20	733	ENE 3	01	7	0	10	0
Utsire	780	SSW 2	10	7	1	>50	776	NNW 3	12	7	2	>50	0	II	Roches Point	730	ENE 3	01	8	0	50	749	NE 2	01	5	0	20	0
Domnas	735	Stille	00	-6	0	>50	708	E 1	01	1	0	>50	0	—	Croydon	728	ENE 5	02	8	1	10	735	ENE 4	11	5	2	10	0
Helsingfors	701	NNW 2	14	-1	2	20									Aberdeen	772	SW 3	01	4	0	20	771	SW 2	01	4	0	10	0
Vasa	663	SW 6	12	3	2	>50	635	SW 5	12	3	2	>50	—	4	Valentia	785	Stille	01	10	0	20	746	Stille	01	6	0	50	0
Kuopio	694	W 3	11	-5	3	4									Plymouth	705	ENE 5	00	8	0	20	716	ENE 4	01	7	0	20	0
Dorpat	702	WNW 2	61	0	—	—	70-	W 2	8	-1			0	0	Guernsey	688	E 6	00	8	1	10	697	E 8	11	8	1	20	0
Riga	726	N 6	11	4	—	>50	730	W 4	01	4	1	20	0	5	Stornoway	708	SSW 2	12	9	1	20	719	SSW 2	11	7	1	10	0
Warschau	75-	NNW 5	hbed.	4											Holyhead	718	ESE 3	01	9	0	20	725	E 3	01	6	0	4	0
Lemberg	75-	NW 1	hbed.	1											Donaghadee	759	SE 2	12	9	1	50	763	SE 2	00	8	0	50	0
Pinsk							735	NNW 1	11	2	2	1	0	3	Yarmouth	746	E 4	01	7	0	10	753	E 5	11	6	1	20	0
Wilna	713	NNW 2	11	2	7	—	739	NNW 2	00	1	2	20	4	3	Blacksod	738	ESE 1	01	9	0	20	754	SWSW	01	4	0	20	0
Krakau							772	ESE 1	11	2	2	20	0	2	Calshot	715	E 6	01	9	0	20	725	NE 4	01	6	0	20	0
Posen	778	NNE 1	11	4	1	20	794	NW 1	11	2	2	—	0	0	Thorshavn	673	WSW 6	20	5	5	10	672	NW 6	11	10	2	10	0.4
Prag							769	ENE 1	11	2	2	10	0	3	Seydisfjord ✓	585	SSW	12	5	1	2	519	SSW	13	5	1	4	
Eger							758	NNE 3	11	0	1	10	0	8	Acureyri ✓	522	S 4	11	8	1	4	472	S 4	11	8	6	20	
Preßburg							734	Stille	01	1	1	2	0	7	Isafjord ✓	589	S 1	41	2	6	20	526	S 2	41	5	6	20	
Kaschau							747	N 4	61	2	7	4	⊘	5	Reykjavik	518	S S	55	6	6	2	479	SSW 6	55	8	6	2	7
Olmütz							766	E 2	11	2	2	20	0	4	Vestmanno	552	ESE 6	27	6	5	10	508	SSW 8	55	8	6	20	
Budapest															Kem	658	SSW 1	bed.	-7			596	S 3	bed.	-7			
Belgrad	700	NW 2	25	5	3	4									Archangelsk	681	SE 2	bed.	-13			634	S 3	bed.	-11			
Serajewo							601	SE 1	11	6	2	4	0.4	8	Ust-Zylma	706	SW 2	bed.	-15			647	SE 7	½bed.	-20			
Agram							627	ENE 3	10	—	2	20	0	16	Petersburg ✓	676	NW 3	bed.	-2			683	W 2	bed.	-9			
Sofia															Schenkursk	694	E 1	bed.	-17			628	SW 4	bed.	-15			
Athen															Odessa	694	NNW 5	Regen	0									
Korfu															Astrachan	656	NW 1	bed.	4			655	ENE	bed.	4			

SCHIFFSMELDUNGEN

Datum	Zeit	Breite	Länge v. Gr.	Luftdruck	Wind	Wetter	Temper. Luft	Temper. Wasser	W	Sichtweite in km	Wolken (in Zehnteln)	Seegang	Dünnung aus	Datum	Zeit	Breite	Länge v. Gr.	Luftdruck	Wind	Wetter	Temper. Luft	Temper. Wasser	W	Sichtweite in km	Wolken (in Zehnteln)	Seegang	Dünnung aus
13./14.	2a	58°6'	30°7'W	735	SW 8	11	9	9	2	50	9 a-sw	VIII	SW	19./14.	2a	51°5'	21°0'W	773-	SE 8	08	12	12	—	30	3 sw	III	
" "	7p	58°2'	30°6'E	738	SW 5	10	9	8	2	50	9 a-sw	II	W	" "	2a	39°2'	22°5'W	722-	W 1								S
" "	2p	59°5'	32°7'W	738	SW 6	16	10	—	6	20	10 a-sw-cu	II	SW	" "	2a	16°2'	24°9'W	61-	Stille	12				20			S
" "	7p	56°3'	27°0'W	60-	SW 6	11	11	10	2	10	10 sw	II	S	" "	8a	51°3'	23°6'W	71-	SE 5	00	12	12	0	50	—	—	S
" "	7p	51°5'	18°1'W	72-	ESE 3	10	11	13	7	50	9 a-cu-sc	III	W	" "	2a	42°3'	65°5'W	70-	E 4	01	5	6	0	>50	3 a-cu		N
" "	2a	48°2'	09°8'W	64-	S 2	55				2.0		I	S														
" "	2p	44°6'	11°3'W	69-	ENE 3	00	12	12	7	2.0	7 a-cu	IV	E														
" "	8a	55°9'	22°2'W	52-	SSW 7	58	10	9	5	10	10 sw	III	S														
" "	8a	58°0'	37°6'W	48-	WSW 6	02				2.0		VIII	SW														
" "	2p	59°0'	32°5'W	61-	WSW 5	55	9	8	6	50	10 cu	VI	SW														
" "	2p	42°6'	09°0'W	58-	NW 8																						
" "	2p	35°8'	08°4'W	72-	NW 6																						
" "	2p	47°1'	5°2'W	58-	N 1	00	11	9	5	50	4 —	IV	W														
" "	2p	41°6'	6°7'W	59-	WNW 6	11	6	16		2.0	—	VII	W														
" "	7a	49°2'	10°4'W	71-	SE 4	01				50		III	W														
" "	2p	16°4'	32°5'W	61-	Stille	12				50		S	—														
" "	7p	16°6'	30°8'W	61-	Stille	10				2.0		S	—														
" "	7p	16°2'	33°3'W	59-	Stille	10				50		S	—														
" "	7p	65°6'	3°0'W	66-	SSW 5	16	10	10	6	20	9 sc-cu	III	SW														
" "	8a	49°7'	47°6'W	52-	SW 4	12	5	7	0	20	7 cu	0	—														
" "	7p	59°3'	34°3'W	61-	SW 4	50	8	8	6	50	10 cu	II	SW														
" "	7p	55°9'	36°7'W	58-	SSW 6	90	9	8	2	50	10 sc-cu	VIII	SW														
" "	7p	51°5'	49°7'W	53-	SW 5	11	8	11	5	50	10 a-cu	S	—														

EISBERICHT
vom
Donnerstag, den 19. Nov. 25
Beilage zum Wetterbericht der Seewarte
Herausgegeben von Abt. I.

Ein X im Felde bedeutet, daß die im Kopf angegebenen Eisverhältnisse herrschen

Stationen	Eisverhältnisse: 0 eisfrei	1 leichtes, loses Eis	2 strichweise Treibeis	3 dünne Eisdecke	4 zusam. geschob. Eis	5 starkes Treibeis	6 starke Eisdecke	7 schweres Eistreiben	8 dicke, starke Eismassen	9 nicht gemeldet	Schiffahrt: 0 wegen Nebel u. Schneetreiben nicht zu erkennen	1 unbehindert	2 für Segler erschwert	3 für Segler nur mit Schleppern	4 für Segler geschlossen	5 für Motorsegler geschlossen	6 nur für starke Dampfer	7 nur mit Eisbrecherhilfe	8 geschlossen	9 Fahrrinne durch Eisbrecher offen gehalten	X nicht gemeldet	Bemerkungen
Zarel	X											X										
Filsand	X											X										
Dagerort	X											X										
Tjärkona	X											X										
Odinsholm	X											X										
Packerort	X											X										
Nargön	X											X										
Reval Reede	X											X										
Kokskär	X											X										
Fahlholm	X											X										
Stenskär	X											X										
Hungerburg	X											X										
Kynö	X											X										
Werder	X											X										
Worms	X											X										
Björkösund	X											X										
Umgebung von Werkhomatala	X											X										
Seegebiet von Björkö (West)	X											X										
Fahrwasser Wiborg-Trangsund		X											X									
" Trangsund-Rödhäll	X										X											
Außerhalb Rödhäll	X										X											
Kotka Hafen nebst Umgebung	X										X											
Außerhalb Rankö	X										X											
" Luppi	X										X											
Seegebiet E von Hochland	X										X											
" S " "	X										X											
" W " "	X										X											
Helsingfors 5 Hafen nebst Umgebung	X										X											
Außerhalb Sweaborg	X										X											
" Gräskärsbådarna	X										X											
Bei Porkala	X										X											
Außerhalb Kallbådan	X										X											
Barösunds Fjärd	X										X											
Seegebiet außerhalb Jussarö	X										X											
Hangö Hafen nebst Umgebung	X										X											
Umgebung von Russarö	X										X											
Seegebiet im äußersten Sichtkr. v. Russarö	X										X											
Hangö W Fjärd	X										X											
Teil von Gullkrona Fjärd	X										X											
Åbo Hafen bis Stora Bocken	X										X											
Ersten Fjärd	X										X											
Umgebung von Lövskär	X										X											
Widskärsfjärd	X										X											
Bei Utö	X										X											
Seegebiet im äußersten Sichtkr. v. Utö	X										X											
Skiftet	X										X											
Fögliö Schären	X										X											
Bei Ledsund	X										X											
E von Nyhamn	X										X											
Seegebiet außerhalb Kobbaklinter	X										X											
Schärenhof vor Mariehamn	X										X											
W von Eckerö	X										X											
Nach außen gen Sälskär	X										X											
Schärenhof außerhalb Raumo	X										X											
Seegebiet nahe außerhalb Raumo	X										X											
Umgebung von Relandersgrund	X										X											
Räfsö und Mäntyluoto innere Hafengeb.	X										X											
Mäntyluoto Reede	X										X											
Außerhalb Kallo u. Räfsö	X										X											
Seegebiet im äußersten Sichtkreis v. Räfsö	X										X											
Waskjot Hafen nebst Schärenhof			X										X									
Zwischen Storhästen u. Ensten	X											X										
Rönnskär-Fahrwasser	X											X										
Norrskär-Fahrwasser	X											X										
Jakobstedt Hafengebiet		X											X									
Reede bei Ådö	X											X										
Seegebiet außerhalb Mässkär	X											X										
Yxpila Hafengebiet	X											X										
Innerhalb Tänkär	X											X										
Seegebiet außerhalb Tänkär	X											X										
Brahestads Reede							X										X					
Nach außen gen Nahkiainen	X											X										
Seegebiet N von Isokraaseli	X											X										
Uleåborgs äußere Hafengebiete										X									X			
Fahrstraße nach Uleåborgs Hafengebiete										X									X			
Seegebiet außerhalb Marjaniemi										X									X			
Kemi Hafengebiete										X									X			
Seegebiet außerhalb Kemi										X									X			
Fahrwasser nach Karlsberg										X									X			
Seegebiet vor Rödkallen	X											X										
Fahrwasser n. Luisa durch Tjuvholmsund					X															X		
Seegebiet vor Gasören		X											X									
Västra Kvarken	X											X										
Seegebiet vor Skag	X											X										
" " Hernö	X											X										
Ångermanälvan oberhalb Svanö	X											X					X	→				nur für Dampfer mit Eisverstärkung
" unterhalb "					X																	
Seegebiet vor Bremö	X											X										
Fahrwasser Bremö bis Draghällan-Feuer	X											X										
Ahlasundet	X											X										
Seegebiet vor Lilljungfrun	X											X										
" rund um Eggegrund	X											X										
Vorfahrwasser nach Gävle	X											X										
Öregrundsgrepen	X											X										
Seegebiet rund um Grundkallen-Feuerschiff	X											X										
" vor Söderarm	X											X										
" Sandhamn	X											X										
Fahrwasser Sandhamn nach Stockholm	X											X										
Seegebiet vor Landsort	X											X										
Fahrwasser Landsort bis Stockholm	X											X										
" Hävringe bis Oxelösund	X											X										
Kalmarsund nördlich Kalmar	X											X										
" südlich "	X											X										
Fahrwasser Einfahrt zum Kalmarsund	X											X										
Seegebiet vor Karlshamn	X											X										
Südl. Einfahrt zum Öresund	X											X										
Kattegat Simrishamn	X											X										
Seegebiet vor Hälsingborg	X											X										
Nördlicher Einfahrt zum Öresund	X											X										
Seegebiet vor Helmstad	X											X										
" " Varberg	X											X										
" " Vinga	X											X										
Fahrwasser Vinga bis Göteborg	X											X										
Seegebiet vor Smögen	X											X										
NORWEGEN Vikör	X											X										
Torgauten	X											X										
Kristiania	X											X										
Faerder	X											X										
Fredriksvern	X											X										
Jomfruland	X											X										
Mardö	X											X										
Oksö	X											X										
Bastöy	X											X										

EISBERICHT
vom

Donnerstag, den 19. Nov. 25

Beilage zum Wetterbericht der Seewarte

Herausgegeben von Abt. I.

Ein X im Felde bedeutet, daß die im Kopf angegebenen Eisverhältnisse herrschen.

	Stationen	Eisverhältnisse										Schiffahrt										Bemerkungen
		0 eisfrei	1 leichtes, loses Eis	2 strichweise Treibeis	3 dünne Eisdecke	4 zusam. geschob. Eis	5 starkes Treibeis	6 starke Eisdecke	7 schweres Eistreiben	8 dicke, starke Eismassen	9 nicht gemeldet	0 weg. Nebel u. Schneetreiben nicht zu erkennen	1 unbehindert	2 für Segler erschwert	3 für Segler nur mit Schlepper	4 für Segler geschlossen	5 für Motorsegler geschlossen	6 nur für starke Dampfer	7 nur mit Eisbrecherhilfe	8 geschlossen	9 Fahrrinne durch Eisbrecher offen gehalten	X nicht gemeldet	
HOLLAND	Delfzyl Ems																					
	Harlingen Zuiderzee																					
	Amsterdam Hembrücke																					
	Zaandam Voorzaan																					
	Helder Zuiderzee																					
	Rotterdam Waterweg																					
	Dordrecht Noord																					
	Dordrecht Maliegat																					
	Wyk a/Föhr, Hafen																					
	Ellenbogen, Seegebiet u. Listertief																					
	Amrum, Schmaltief																					
	" , Vortrapptief																					
	Husum, Hever																					
	Tönning, Eider																					
	Neuwerk, Seegebiet																					
	" Elbe bis Cuxhaven																					
	Cuxhaven, sichtbares Elbgebiet																					
	" , Hafen u. Einfahrten																					
	Belumerschanze, sichtbares Elbgebiet																					
	Brunsbüttelkoog, " "																					
	" , Kanaleinfahrt u. Hafen																					
	Glückstadt, sichtbares Elbgebiet																					
	Brunshausen, " "																					
	Altona, vorliegendes Elbgebiet																					
	Hamburg, Landungsbr. vorliegendes Elbgebiet																					
	Harburg, sichtbares Elbgebiet																					
	Roter Sand, Wesermündung																					
	" , Alte Jade																					
	Hohe Weg, sichtbares Wesergebiet																					
	Bremerhaven, " "																					
	Brake, " "																					
	Bremen, " "																					
	Helgoland,																					
	Wangeroog, Wangeroog Fahrw. Außenjade																					
	Schillighörn, sichtbares Jadegebiet																					
	Wilhelmshaven, Innerjade																					
	" , Hafeneinfahrten																					
	Wangeroog, Harle																					
	" , Watten																					
	Norderney, Seegat																					
	" , Watten																					
	Borkum, Westerems																					
	" , Randzelgat																					
	Nesserland, sichtbares Emsgebiet																					
	" , Hafeneinfahrten																					
DÄNEMARK	Helsingör																					
	Kopenhagen																					
	Drogör																					
	Stevns																					
	Gjedser																					
	Hyllekrog																					
	Kjelsnor																					
	Albuen																					
	Sprogö																					
	Revsnäs																					
	Fornäs																					
	Anholt																					
	Lasö, Österby																					
	" , Vesterö																					
	Frederikshavn u. Hirsholm																					
	Skagen																					
	Kegnäs																					
OSTSEE	Memel, Seegebiet																					
	" , Hafen																					
	" , Seetief																					
	Brüsterort, sichtbares Seegebiet																					
	Pillau, " "																					
	" , Hafen																					
	" , Königsbg. Seekanal bis Königsberg																					
	" , Frisches Haff bis Königsberg																					
	Neu-Terranowa, Frisches Haff bis Elbing																					
	Danzig, Reede																					
	" , Hafen																					
	Stolpmünde																					
	Rügenwaldermünde																					
	Kolberg																					
	Swinemünde, See																					
	" , Hafen																					
	" , Haff																					
	Groß Ziegenort, Stettiner Haff bis Stettin																					
	Greifswalder Oie, sichtbares Seegebiet																					
	Thiessow, östl. Einf. in den Boddenb. Strals.																					
	Arkona, sichtbares Seegebiet																					
	Barhöft, Geller																					
	" , Vierendehl																					
	" , Bodden																					
	Darsserort, sichtbares Seegebiet																					
	Warnemünde, Hafen																					
	" , Warnow																					
	Wismar, Fahrwasser nach Wismar																					
	Travemünde, Seegebiet																					
	" , Hafen																					
	" bis Lübeck																					
	Marienleuchte, sichtbares Seegebiet																					
	Westermarkelsdorf, " "																					
	Fehmarnsund																					
	Friedrichsort, Kieler Föhrde																					
	Bülk, " "																					
	Holtenau, Kais. Wilhelm-Kan. bis Brunsbüttel																					
	Rendsburg, sichtbares Eidergebiet																					
	Eckernförde																					
	Schleimünde bis Schleswig																					
	Flensburg, Außenförde																					
	" , Innenförde																					
LETTLAND	Papenass																					
	Libau																					
	Steinort																					
	Windau																					
	Lyserort																					
	Michaelsturm																					
	Domesnäs NW																					
	" NO																					
	" SO																					
	Massaragotsem																					
	Riga, See																					
	" , Hafen																					
	Haynasch																					

eisfrei

Erscheint täglich mit Ausnahme von Sonn- und Feiertagen. Bezugspreis für das Winterhalbjahr 20 Mark. Bestellung bei der „Deutschen Seewarte" Hamburg.

WETTERBERICHT
DER
DEUTSCHEN SEEWARTE

JAHRGANG 50, Nr. 324 VERLAGSORT HAMBURG Freitag den 20 November 1925

Mitteleuropäische Zeit — **Luftdruck** reduziert auf 0° Temperatur, Meeresspiegel und Schwere in 45° Breite — **Temperatur** in Celsius-Graden — **Windstärke** nach Beaufortskala (12 = Orkan) — **Wetter:** 00 bis 09 wolkenlos bis halb bedeckt; 10 bis 19 halb bis ganz bedeckt; 20 bis 29 Dunst oder Nebel; 30 bis 39 Schauer; 40 bis 49 Rieselregen; 50 bis 59 sonstiger Regen; 60 bis 69 Schnee; 70 bis 79 Graupel oder Regen und Schnee gemischt; 80 bis 89 Hagel; 90 bis 99 Gewitter — **Witterungsverlauf** seit der letzten Beobachtung: 0 = wolkenlos bis halb bedeckt, 1 = wolkig, 2 = anhaltend ganz bedeckt, 3 = Dunst oder Nebel, 4 = dichter Nebel, 5 = Schauer, 6 = Regen oder Rieselregen, 7 = Schnee, 8 = Graupeln oder Hagel, 9 = Gewitter — **Relative Feuchtigkeit:** 0 = 95 bis 100 %, 1 = 90 bis 94 %, 2 = 80 bis 89 %, 7 = 70 bis 79 %, 6 = 60 bis 69 %, 5 = 50 bis 59 %, 4 = 40 bis 49 %, 3 = 30 bis 39 %, 2 = 20 bis 29 %, 1 = 10 bis 19 %

GESTERN NACHMITTAG 2 UHR

DEUTSCHE STATIONEN	Uhrzeit	Luftdruck	Wind		Wetter	Temperat.	Luftdruck Charakter u. Änder.	W	Sichtweite in km	Wolken (in Zehntel)		Rel. Feucht.	Seegang	Wolkenhöhe
Borkum	2	776.3	E	2	01	4	/ - 1.5	1	20	2	astr	9		9
Helgoland	2		SE	2	heiter	-							II	
Altenwalde	2	76.2	SE	1	01	4	/ - 1.5	0	4	2	ci str str	8		0
Bremen	2													
Hamburg	2	76.2	ESE	2	24	4	\ - 1.0	3	2		Nebel	7		9
Kiel	2	77.0	S	1	01	2	/ - 1.5	3	-	5	str str str	9		9
Warnemünde	2													
Swinemünde	2	76.3	WSW	1	12	3	/ + 1.5	0	20	7	str str 3 ci str	8		9
Kügenwaldermünde	2													
Danzig	2	73.5	W	5	11	5	/ - 0.5	1	50	7	3 ci str str	7		9
Königsberg	2	71.9	W	6	11	7	\ - 0.5	1	20	7	3 str str	8		6
Memel	2	70.2	W	5	12	6	/ - 1.0	1	50	10	cumul	8		5
Aachen	2	72.6	E	4	01	4	/ - 0.5	0	4		wolkenlos	8		0
Düsseldorf	2													
Hannover	2	75.0	SE	2	01	2	/ - 1.5	3	4		wolkenlos	7		3
Magdeburg	2	75.9	NE	2	01	5	/ - 1.0	0	4		wolkenlos	7		3
Dresden	2													
Berlin	2	75.7	ESE	4	01	4	/ + 0.5	0	20		wolkenlos	5		9
Grünberg in Schles.	2	77.1	ENE	2	01	4	\ - 0.5	0	4	1	ci str	7		9
Breslau	2													
Frankfurt a. M.	2	77.7	E	1	24	0	\ - 1.0	4	1	5	strat	9		8
Karlsruhe	2	73.8	W	4	01	5	/ - 1.0	0	20		wolkenlos	6		9
Friedrichshafen	2													
Bamberg	2													
München	2	71.7	E	4	10	2	/ 0	2	4	10	strat	7		4
Kahler Asten 852	2	-	NE	3	00	- 0	— 0	0	20		wolkenlos	7		0
Wasserkuppe (Rhön) 950	2	6												
Feldberg i. Taunus 801	2	6												
Brocken 1142	2	6												
Fichtelberg 1213	2	666.1	ESE	5	01	- 3	— 0	0	20		wolkenlos	6		9
Schauinsland 1605	2	536.0	S	5	02	0	/ + 0.5	0	50	1	str	7		9
Feldberg i. Schwarzw. 1497	2	6									ci str			
Säntis 2464	2	535.6	SE	1	01	1	— 0	0	50		wolkenlos	3		0
Sonnblick 3106	2	566.7	SE	4	00	4	— 0	0	10	10	str	7		6
Seehöhe in Metern	2	5												

Luftdruck der Bergstationen nicht auf Schwere und Meeresspiegel reduziert

GESTERN ABEND 7 UHR

DEUTSCHE STATIONEN	Uhrzeit	Luftdruck	Wind		Wetter	Temperat.	Luftdruck Charakter u. Änder.	W	Sichtweite in km	Wolken (in Zehntel)		Rel. Feucht.	Niederschlag	Maximum	Seegang	Wolkenhöhe
Borkum	7	776.1	E	1	00	2	/ + 0.5	1	20	3	astr	9	0			9
Helgoland	7	-	ESE	1	klar											
Altenwalde	7	75.2	E	1	01	0	/ 0	0	4	2	str str	8	0	3		3
Bremen	7	74.9	E	2	00	1	\ 0	0	10		wolkenlos	8	0	4		9
Hamburg	7	75.5	NE	1	01	2	/ 0	0	4	1	str	8	0	4		9
Kiel	8	74.3	S	1	01	0	/ - 1.0	0	-		wolkenlos	9	0	2		9
Warnemünde	8	74.8	S	1	01	0	/ + 0.5	0	1	10	str	0	0		9	5
Swinemünde	7	74.4	W	1	01	0	\ - 1.0	0	10		wolkenlos	8	0	5		9
Kügenwaldermünde	7	73.4	W	5	klar	5	- 0.6							6	IV	
Danzig	7	70.8	WSW	6	11	4	/ - 1.5	1	50	5	str	7	0	6		6
Königsberg	-	70.3	W	7	17	6	/ - 0.5	1	x	7	strat	9	0	8		x
Memel	7	67.8	WNW	7	12	6	/ - 1.0	2	50	10	str	7				0
Aachen	7	72.9	ENE	4	01	2	/ + 0.5	0	4		wolkenlos	8	0	5		9
Düsseldorf	7	73.8	NE	2	00	- 0	\ - 1.0	0	x		wolkenlos	8	0	4		9
Hannover	7	75.6	E	2	00	- 1	— 0	3	2		wolkenlos	7	0	2		9
Magdeburg	7	74.9	SE	1	01	1	\ - 0.5	0	10		wolkenlos	8	0	6		9
Dresden	7															
Berlin	7	75.5	SE	5	01	2	/ - 0.5	0	20		wolkenlos	6	0	4		9
Grünberg i. Schles.	7	74.5	Stille		20	1	_ - 0.5	0	1		Nebel	7	0	5		9
Breslau	7	76.5	SE	2	01	1	\ - 1.0	0	10		wolkenlos	8	0	5		9
Frankfurt a. M.	7	76.0	SE	1	24	- 1	/ - 0.5	4	2		Dunst	9	0	1		9
Karlsruhe	7	73.2	NNE	2	01	2	/ 0	0	x		wolkenlos	7	0	6		9
Friedrichshafen	7	71.0	ENE	1	01	2	/ + 0.5	0	2		wolkenlos	7	0	6		9
Bamberg	7	71.7	NNE	1	11	1	/ + 0.5	2	10	10	str	8	0	2		4
München	912	73.5	Stille		01	- 1	/ + 0.6	0	20		wolkenlos	8	0	6		0
Kahler Asten 852	7	72.5	SE	1	00	- 2	— 0	0	20		wolkenlos	8	0	2		9
Wasserkuppe (Rhön) 950	7	-	E	3	00	- 0	— 0	0	20		wolkenlos	5	0	3		0
Feldberg i. Taunus 801	7															
Brocken 1142	7															
Fichtelberg 1213	7	671.8	SSE	5	01	5	\ - 0	0	50		wolkenlos	7	0	7		9
Schauinsland 1605	7	665.7	ESE	7	07	1	— 0	0	20		wolkenlos	3	0	3		9
Feldberg i. Schwarzw. 1497	912															
Säntis 2464	912	535.8	E	2	01	- 0	— 0	0	10		wolkenlos	3	0			0
Sonnblick 3106	7	67.0	E	4	01	4	/ + 0.5	0	10	10	str	7	0	4		6
Seehöhe in Metern	7	5														

Luftdruck der Bergstationen nicht auf Schwere und Meeresspiegel reduziert

KÜSTENSTATIONEN UND FEUERSCHIFFE

NACHMITTAG UND ABEND DES VORTAGES

Borkum
2p: 31. heiter. gew. Sicht. See II
7p: Stille. klar gew. Sicht. " II
Helgoland
2p: 76.7 NNW 2. ww 05. Temp 3°. Sicht 20 km. See 2
7p: 75.1 WSW 1 " 00 " 1° " 50 " " 3
Bremen
2p: W 2. heiter. See III
7p:
Hooksiel
2p:
Wilhelmshaven
7p:
Norderneuerfeuerschiff
2p: 80.9 Stille ww 01. Temp 4° Sicht 50 km See 3
7p: 75.1 " " 01 " 1° " 50 " " 3
Borkumriff
2p: 755. ESE 3. ww 01. Temp 6° WT 9°
7p: 74.5 ENE 2. " 01 " 5° " 8° See II
Amrumbank
2p: 31. heiter. See I WT 96.7
7p: 31. klar " 3 " WT 99.8
Helgoland
2p:
Elbe 1
7p: NNW 5. heiter. See III. Sicht 15 Sml.
Elbe 3
5p: 75.3 E 1. ww 02. Temp 3°

HEUTE MORGEN

Borkum
8a: NNW 3. bedeckt. See III
Wilhelmshaven
11a:
Helgoland
8a:
Altenwalde
11a:
Bremen
8a: W 4. bedeckt. See IV
Hamburg
11a: WNW 4. heiter. See IV
Hooksiel
8a: W 2. bedeckt. See I
Wilhelmshaven
11a:
Norderneuerfeuerschiff
8a:
Borkumriff
11a:
Amrumbank
8a: 72.2 NW 2. ww 11. Temp 8° See I WT 9°
Helgoland
11a:
Elbe 1
8a: NW 2. bewölkt. See I WT 97.6
Elbe 3
11c:
11a: WNW 5. wolkig. See V. Sicht 12 Sml. WT 84.3
11a:
11a:

HEUTE MORGEN 8 UHR

DEUTSCHE STATIONEN	Uhrzeit	Luftdruck	Wind		Wetter	Temperat.	Luftdruck Charakter u. Änder.	W	Sichtweite in km	Wolken (in Zehntel)		Rel. Feucht.	Niederschlag	Minimum	Seegang	Wolkenhöhe
Borkum	8	773.3	SSE	1	02	2	/ - 0.5	0	10	4	astr	0	0	-	I	9
Wilhelmshaven	8	72.6	WNW	2	27	- 1	_ - 1.0	3	1	10	astr	9	0	- 2		0
Helgoland	8	73.0	W	3	¾ bed.	2									II	
Altenwalde	8	72.1	W	2	10	- 1	/ 0	1	2	5	str	0	0	- 1		5
Bremen	8	72.7	Stille		29	- 2	/ - 0.5	3	0.5	2	ci str	9	0	- 3		9
Hamburg	8	72.5	"		27	- 1	/ - 0.6	3	1		Nebel	9	0	- 2		0
Groß-Borstel	8	x	"		27	- 2	x	3	1	10	astr	0	0	- 2		7
Kiel	8	71.6	SW	2	11	0	_ - 0.5	1	-	10	str	9	0	- 1		5
Warnemünde	6	40.0	W	2	11	4	— 0	2	2	10	strat	9	0	-	I	5
Swinemünde	8	69.3	W	1	11	- 0	_ - 1.5	1	10	8	3 str	8	0	- 2		5
Kügenwaldermünde	8	66.3	W	6	bed.	6	/ - 1.6	-	-			9	0	3	I	-
Danzig	8	63.2	W	8	11	5	\ - 1.0	1	20	10	astr	8	0	3		5
Königsberg	8	62.5	WNW	7	11	6	_ - 1.5	2	10	10	cumul	8	0	3		3
Memel	8	59.8	WNW	6	12	6	/ - 1.0	2	50	10	str	7	0		VI	X
Aachen	8	71.8	Stille		01	- 4	/ 0	0	2	4	str	9	0	- 4		7
Düsseldorf	8	72.5	NE	1	00	- 4	\ - 1.5	0	0.2	3	ci	6	0	- 6		9
Hannover	8	72.5	NW	1	29	- 4	/ - 1.0	4	0.05	X	x	7	0	- 5		x
Magdeburg	8	72.2	Stille		27	- 3	\ - 0.5	4	0.5		Nebel	0	0	- 4		1
Dresden	8	72.1	SSE	3	11	- 1	— 0	0	10	8	ci str	8	0	- 2		3
Berlin	8	71.4	WNW	2	11	- 0	\ - 0.5	2	1	10	astr	8	0	- 1		3
Grünberg i. Schles.	8	71.7	SW	3	12	0	\ - 2.8	0	10	8	str	7	0	- 2		3
Breslau	8	71.3	Stille		26	- 3	\ - 1.0	3	1	5	str cu	4	0	- 3		4
Frankfurt a. M.	8	72.5	Stille		26	- 2	— 0	3	1	4	ci str	3	8	- 2		3
Karlsruhe	736	71.8	NW	1	10	- 2	— 0	0	2	7	ci str 2 str cu	9	0	- 2		3
Friedrichshafen	8															
Bamberg	8	73.0	NE	1	24	- 5	— 0	0	1	1	astr	9	0	- 6		0
München	8	72.5	SE	2	27	- 1	— 0	4	2		Dunst	0	0	- 5		0
Kahler Asten 852	8	—	NE	3	02	6	— 0	0	0.05	5	str	3	0	7		3
Wasserkuppe (Rhön) 950	8	6														
Feldberg i. Taunus 801	8	599.5	ESE	1	01	5	— 0	0	20	3	str cu	3	0	- 5		0
Brocken 1142	8	578.8	N	3	01	8	/ - 0.5	0	>50	4	str	7	0	8		9
Fichtelberg 1213	8	664.0	NNE	2	01	5	\ - 0.5	0	0.05	2	ci str	1	0	0		4
Schauinsland 1605	736	632.7	NW	3	12	4	_ - 0.5	1	>50	7	str	1	0	4		9
Feldberg i. Schwarzw. 1497	736	640.5	S	1	01	7	— 0	0	>50		wolkenlos	2	0	6		5
Zugspitze 2964	736	535.8	ESE	3	01	- 2	— 0	0	50		wolkenlos	2	0	- 2		0
Säntis 2800	8	566.7	ESE	5	01	1	— 0	0	10	10	str cu	1	6	1		6
Sonnblick 3106	8	5														

Seehöhe in Metern

Luftdruck der Bergstationen nicht auf Schwere und Meeresspiegel reduziert

Nachdruck und Verwertung für öffentliche Vorhersage verboten!

Freitag, d. 20. November 1925.....

DEUTSCH

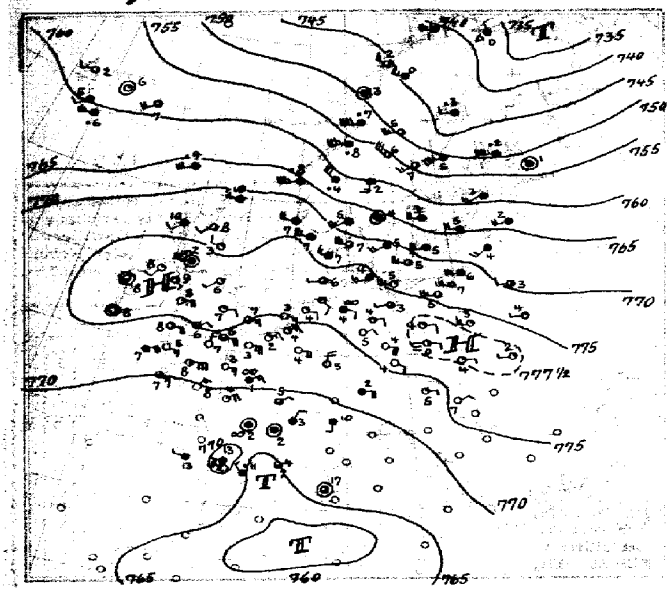

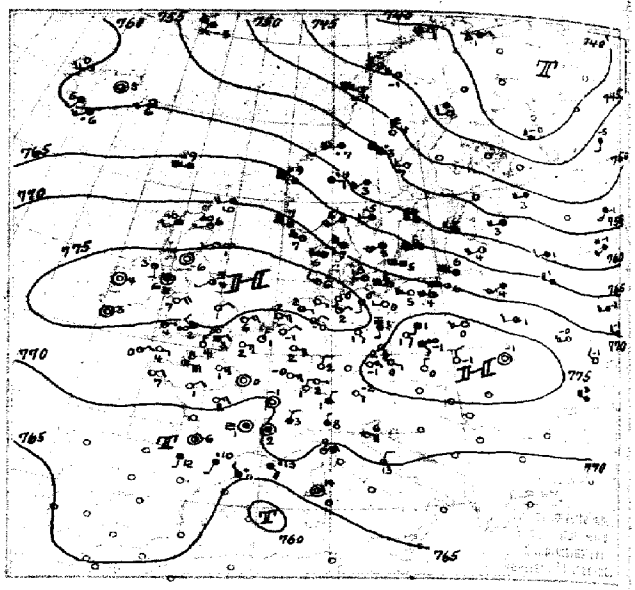

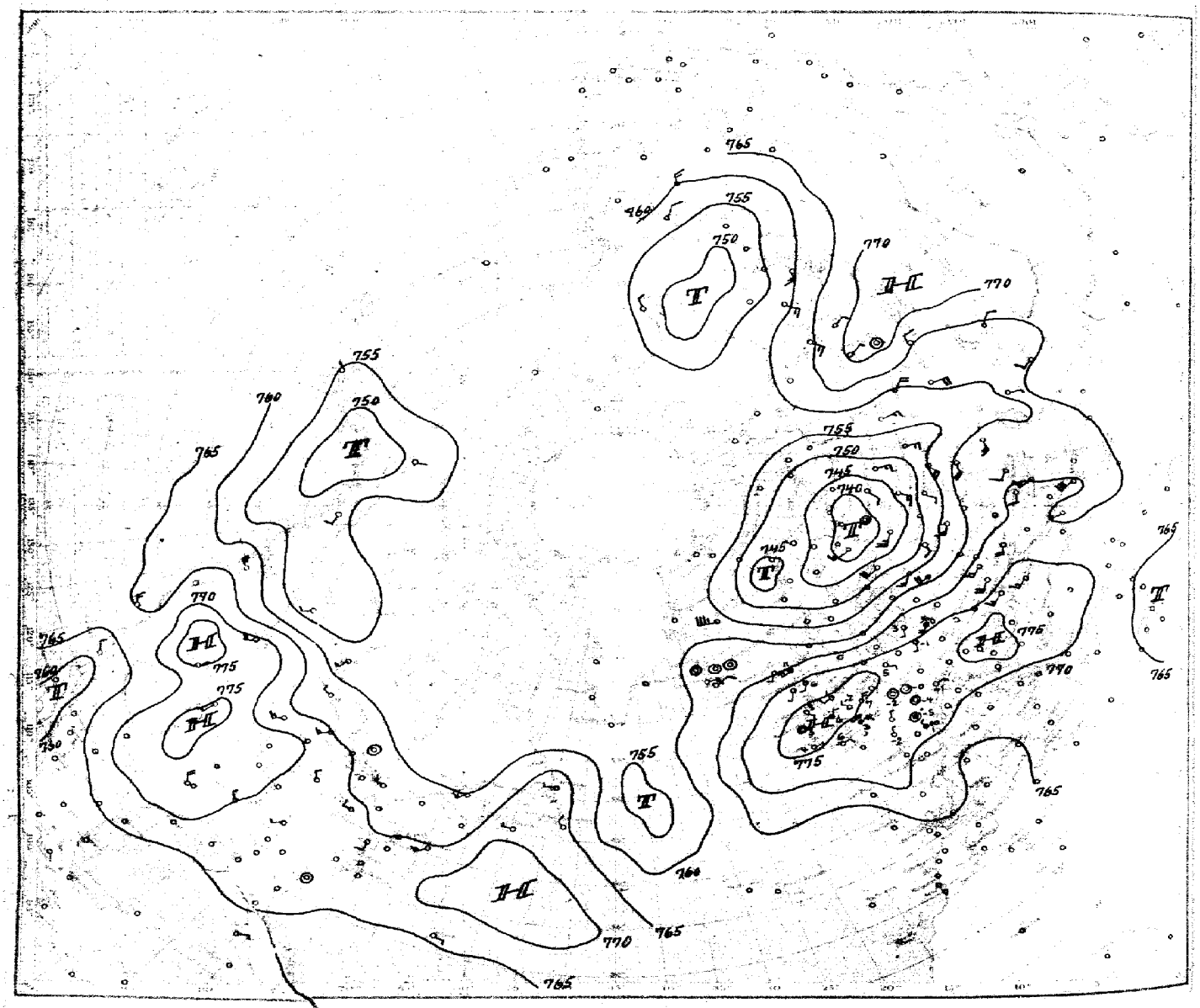

Luftdruck, Temperatur, Wind, Himmelszustand der nördlichen Halbkugel

vom Freitag d. 20. November ..... morgens.

WARTE

Jahrgang 50 Nr. 324

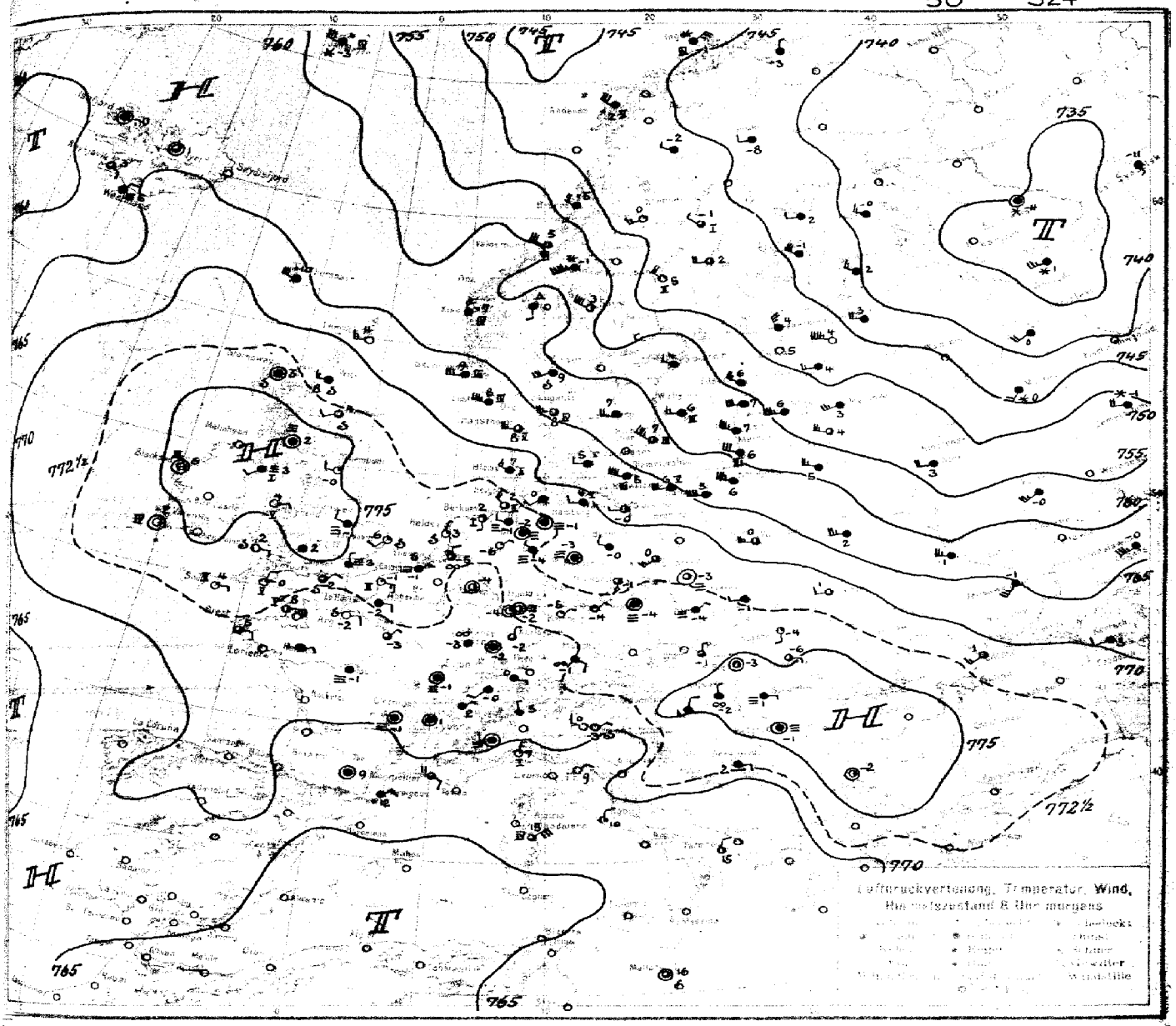

L JEGENE ÜBERSICHT 8 Uhr morgens. Freitag, den 20. November 1925.

Der Abbau der Antizyklone hat weitere Fortschritte gemacht. Sein gestern noch von Britannien über Deutschland bis Ungarn reichender Kern ist in zwei Teilkerne gespalten worden. Der Angriff der Warmluft war am stärksten am Nordostabhang der Antizyklone. Die starke westliche Luftbewegung auf der Südseite des nordeuropäischen Zyklonensystems hat die einzelnen Glieder desselben rasch ostwärts getrieben. Eine Adsektendrehung der Antizyklone nach Nordwest - Südost ist eingetreten und wird, während am Nordostabhang weiterer Abbau einsetzt, weiter rechts herum erfolgen, denn über Island hat starker primärer Druckanstieg eingesetzt, auch mit der Luftdruck dort in der Niederung. Ueber Frankreich zeigt primärer Druckanstieg die Festigung der Antizyklone dort an. Indem die Westluft über Mittel- und Südskandinavien sowie bis Rußland hinein Erwärmung brachte, fließt über Nord-Skandinavien schon wieder Kaltluft im Rücken des Zyklonensystems ein. Die verschieden temperierten Luftmassen werden zu weiterer Randwirbelbildung im System bis zur Ostsee hin führen. Da sich der hohe Druck über dem Nordmeer festsetzen und über Südwesteuropa stärken wird, wird sich ein mehr nord-südlich verlaufendes Isobarenbild herausbilden. In den höheren Luftschichten hat sich eine Nordwestströmung bei uns durchgesetzt. Bei stärkerer Bewölkung, geringer Erwärmung und zunehmender nordwestlicher Luftbewegung dürfte es bei uns noch trocken bleiben, später dann Rückseitenwetter eintreten.

ETTUNGSSICHTEN AN DER DEUTSCHEN KÜSTE für Sonnabend, den 21. November 1925.

OSTSEE Auffrischende nordwestl. Winde, wolkig, noch trocken, diesig, wärmer, nachts leichter Frost.

(W. Swinemünde:) Frische, auf See zeitweise starke bis steife West- bis Nordwestwinde, trüb, strichweise Schneefälle, leichter Frost.

(W. Königsberg:) Starke westliche Winde, wechselnde Bewölkung, Niederschläge in Schauern, noch nicht wärmer.

(W. Swinemünde:) Heute morgen 11 am: Gefahr starker Nordwestwinde. Signalball.
(W. Königsberg:) " " 11 am: Gefahr noch nicht vorüber. Signal Nordweststurm hängen lassen.

M. Georgii.

Blandruck: Hartung & Co., Hamburg

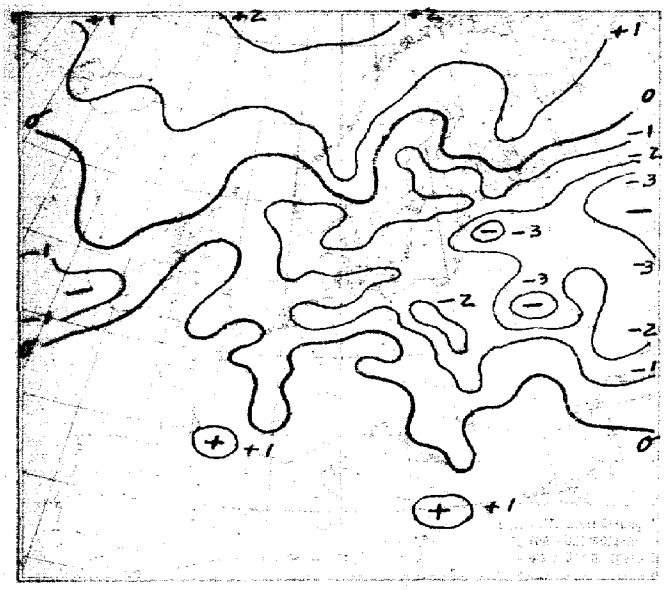

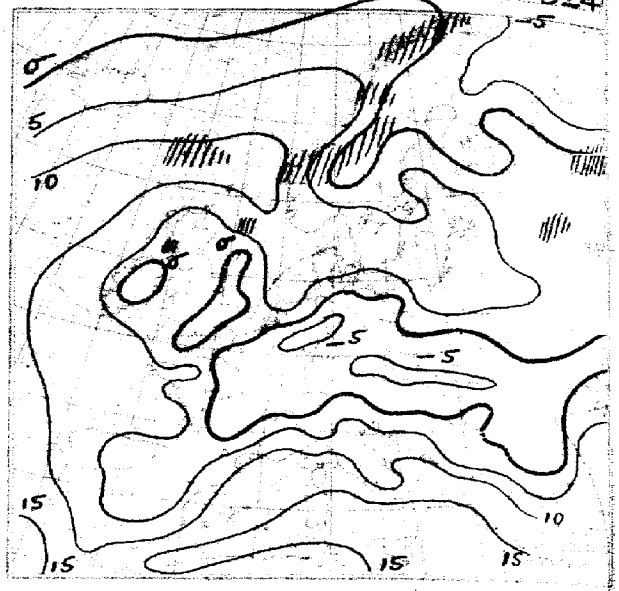

NACH AUFZEICHNUNGEN DER REGISTRIERAPPARATE ZU HAMBURG SEIT GESTERN 8 UHR MORGENS (M. E. Z.)

STUNDE		9	10	11	12m	1	2	3	4	5	6	7	8	9	10	11	12n	1	2	3	4	5	6	7	8
Thermograph		0.0	0.5	2.1	2.7	3.8	4.4	4.1	3.6	3.0	2.2	2.2	1.9	1.4	1.0	0.5	0.3	0.1	-0.8	-0.6	-1.0	-1.0	-1.4	-1.7	-1.6
Barograph		73.9	74.4	73.7	73.8	73.4	72.3	72.2	71.9	72.0	72.1	71.6	71.5	71.3	71.0	70.7	70.4	70.5	70.2	69.8	69.4	69.1	68.8	68.3	68.6
Anemograph	Richtung	ESE	SE	SSE	ESE	ESE	ESE	ESE	ESE	ESE	NNE	NE	ESE	ESE	ESE	ESE	SE	E	NE	N	Stille	Stille	Stille	Stille	W	W
	m.p.S.	2.0	1.9	2.6	3.3	2.9	2.6	3.0	3.2	2.4	2.1	2.3	2.5	1.6	1.1	1.3	1.0	0.7	0.6	0	0	0	0	1.2	1.1
Regenmesser																									
Sonnenscheinäuer in Min			45	60	60	60	60	60	10																

AUFSTIEGE

STATION Wind in m./S.	Seehöhe	Zeit	Boden	200	500	1000	1500	2000	2500	3000	3500	4000	4500	5000	Bemerkungen
							Heute	Morgen							Sichtw. bis Klom.
Rostock	37m	9a	1.2° 98%	400 2.7° 92%	800 1.4° 98%	400 7.5° 24%	↗	6.8° 23%							
(Braunenabstieg)			WNW 5	NNW 15	NW 17		NW 16	NW 15		a-str.	3W-cu str.				" " 10 "
Lindenberg	122m	9a	-3.1° 98%	600 QQ 57%	700 7.2° 30%	800 6.8° 34%	1000 6.8° 35%	3100 3.6° 35%	3300 3.6° 35%	3500 2.0° 35%	3700 2.0° 33%	3300 -1.6° 32%	3600 -3.0° 32%	4000 -4.5° 32%	4800 "
			W 2	W 7	WNW 8	W 6	W 6	W 8	NW 10	NW 11	NW 12	NW 12	NW 12	NW 8	NW 8 " " 4 "
Bremen	-	9a	↗	NW 1 N 1	NNW 5	N 1 W 5	NNW 5	N W 7							
Dresden	-	8a	ENE 1	SE 1 S 1	500 SW 1 S 2	500 SW 1 W 3	600 SW 1 W 5	1100 NW 1 W 4	1900 NW 3	2100 W 4	2600 NW 1 N 6	Cu-str.	a-str.		" " 1 "
Aachen	-	8a	Stille	↗	E 3	E 1 N 6	NE 1 E 6	1800 E 1 N 5			a-cu	str.	1800 m		" " 2 "
Rostock	-	7a	WNW 5	NW 1 N 16	NW 16	NW 17									" " 40. "
Breslau	-	8a	Stille	300 WW 8	W 10	700 NW 5	1200 NW 7	1400 WNW 10	NNW 12	3100 NNW 12	↗	490 m NW 1 W 10	4000 NW 9	str-w 1300	" " 1 "
Catshot	-	2a	ENE 5	↗	ENE 9	E 1 N 12									
De Bilt	-	8a	NNE 3	↗	↗	↗	NE 5	NE 7	↗	NE 1 N 6					
Valby	-	8a	Stille	↗	↗	NE 3	E 1 N 1	↗	↗	SW 1 W 3					
Kasahau	-	8a	S 1	S 4	SW 8	SW 9	SWS	W 5	↗	NW 10	↗	NW 12	↗	NW 9	
							Gestern nachm. u. abend								
Helder	-	2p	↗	E 4	↗	E 1 N 6	E 6								
Eskdalemuir	-	2p	↗	W 1	WNW 1	NW 1 W 1	N 1 W 3	↗	↗	W 1 N 5					
Holyhead	-	2p	↗	↗	E 1 N 8	ENE 7	NE 1 E 4	↗	↗	NE 1 E 3	↗	↗	↗	NNW 5	
Lympne	-	2p	↗	↗	ENE 9	↗	NE 1 E 12	ENE 9							
Helsingfors	-	2p	↗	W 1 N 7	NW 1 W 20	NW 13	NW 18								
Lerwick	-	2p	↗	NW 6	NW 5	W 5	W 11								
Shetwick	-	2p	↗	↗	E 7	NE 4	ENE 3	NE 8							
Dayford	-	2p	↗	6.7° 75%	6.6° 66%	7.8 25%	8.3° 15%	8.9° 25%	6.7° 75%	4.4° 95%	↗	-2.2 ↗	↗	-11.1°	
Bordeaux	-	5p	↗	↗	NNE 7	NNE 3	N 5	NE 5							
Rostock	35m	5p	Stille	W 1 N 1	S 1 W 3	WNW 8	SW 1 W 7	1800 SW 1 W 7			cu-str.	str.	in 1800 m		" " 20 "
Le Havre	-	5p	↗	↗	E 12	ENE 24	E 16								
							Nachträge v. 19. Nov. 25								
Malta	-	9a	↗	17° 85%	14° 85%	11° 75%	8° 75%	6° 55%	8° 45%	2° 65%	↗	-4° 65%	↗	-10° 45%	
Stockholm	-	8a	↗	WNW 7	WNW 11	WNW 11	NW 1 W 15	NW 20	↗	NW 1 W 21					
	9a		↗	W 1 S 8	W 1 N 18	WNW 17	NW 1 W 21								
Malmslätt			100 3.3° 81%	↗	1200 3.6° 23%	↗	1100 ↗	2300 2.5° 24%	3300 -2.2° 27%	5100 -10.8° 26%					
Karlsruhe	132m	mittags	NE 1 E 3	NE 1 E 5	E 1 N 7	E 3 10	SE 1 E 12								
Frankfurt a/M.	-	"	NE 6	↗	NE 10	E 1 N 12	1700 E 1 E 17	3300 ESE 16	4900 E 1E 6	7400 E 14	9800 E 1 N 10	11900 NNE 11	Cu in 11400 m NNE 16	730 m 16000 NE 1 N 19	" " 20 " 16500 17700 NE 1 N 25 NE 27
Hamburg (Fr. Borstel)	17m	10a	Stille 5000 NNE 3	E 1 E 4 6000 NE 4	E 1 E 7 6800 N 1 E 5	E 1 E 8 7000 NNE 7	SE 1 E 3 9500 N 1 E 8	E 1 N 4 11100 NE 11	SE 2 12000 NE 1 N 11	E 1 S 5 14000 NE 11	E 1 S 5 15000 E 1 E 14	E 1 S 5 16000 E 1 E 24	E 1 NW 1 17000 NE 18	NW 1 17000 NE 1 E 29	17000 NE 1 E 25
Lindenberg	122m	12m	SE 1 E 8	800 SE 3	1000 SE 3 8	1200 SE 1 E 10	2000 SE 1 E 10	2600 E 1 SE 18	3000 E 6	3300 NE 8	4000 N 1 E 9	5000 NE 1 N 8	6000 N 1 E 9	9000 N 12	
			NE 1 N 12	9000 NE 15	18000 NE 1 N 23	11000 NE 1 N 32	12000 NE 1 N 30	12000 NE 1 E 18		Cu					Sichtw. 6. 10 "
Frankfurt	-	8a	NE 1 N 4	NE 6	E 1 S 12	E 1 S 10	E 1 E 15	E 1 S 14	E 1 N 9	E 1 E 7				∞	" " 10 "
Lindenberg	122m	9a	-1.0° 93%	1.0° 78%	1.0° 79%	-0.8° 76%	2.6 93%	3.2° 90%	2.7° 94%	-3.3° 35%	1.3° 37%	4.0° 30%	-4.6° 35%		
			E 1 S 5	E 1 E 11	E 1 E 1	SE 1 E 10	E 1 E 10	E 1 SE 10	E 1 E 8	E 1 E 12	E 1 S 8	E 1 S 6	E 1 S 5		
Rostock	37m	8a	Stille	300 S 3	S 4	SE 2	S 3	S 3	ENE 1	N 2 E 5					
Barcelona	-	8a	-	250 ENE 3	E 1 E 2	NW 2									
La Coruna	-	8a		250 NE 4	NE 7	ENE 9									
Soesterberg (Kuppe)	-	9a	↗	-2° 65%	4° 25%	7° 15%	6° 15%								
Madalena	-	8a	NE 1	SE 1 E 6	SSE 3	SE 1 S 9									

Freitag den 20. November 1925

MORGEN

STATION	Luftdruck	Wind	Wetter	Temperat.	Luftdruck Charakter u. Änder.	W	Sichtweite in km	Wolken (in Zehntel)	Rel. Feuchte	Niederschlag	Minimum	Seegang
Rochefort	7											
Bayonne												
Bordeaux												
Clermont	70.2	Stille		29	-1	— 0	-	0.2 Nebel	-	9	-1	-
Dijon	71.2	Stille		75	-1	- 0.5	-	0.5 "	-	0	-5	-
Calais	72.7	ESE 3		01	-1	- 0.5	-	4 2 ci	-	0	-	1
Brest	71.6	ENE 2		11	5	— 0	-	10 10 str	-	0	4	-
Paris	72.0	NE 1		11	-3	+ 0.5	-	1 8 str-ni	-	●	-4	-
Perpignan	67.6	NE 3		81	12	+ 0.5	-	10 8 -	-	22	10	-
Rennes	71.5	ENE 2		11	1	— 0	-	2 10 R---	-	0	-1	-
Straßburg	71.6	Stille		11	-2	— 0	-	10 10 str.	-	0	-5	-
Toulouse	69.1	Stille		11	9	+ 1.0	-	4 10 ci-str	-	1	-	-
Tours	71.1	—		25	-1	+ 0.5	-	- 8 ci-str	-	69	-1	-
Ajaccio												
Le Havre	71.9	E 2		01	-2	— 0	-	2 Wolkenlü	-	0	-	3
Marignane	68.5	SE 2		11	1	+ 0.5	-	5 8 9 ci-str	-	0	-	-
Nancy	71.-	-		29	-3	— 0	-	4 10 R---	-	0	-	-
Lerwick	68.0	W 3		11	11	— 0	2	2.0 10 str-ni	8	0	-	-
Renfrew	75.2	Stille		27	2	- 0.5	6	0.5 Nebel	0	92	-3	-
Cranwell	75.0	WNW 2		27	-1	- 0.5	3	0.2 Nebel	0	0	-3	-
Scilly	73.5	E 1		01	4	— 0	0	20 1 cu	9	0	-	1
Wick	72.1	W 3		11	8	- 0.5	2	58 10 a-str	8	0	-	2
Malinhead												
Tynemouth	75.0	W 2		01	-0	— 0	0	10 2 str.	8	0	-	3
Pembroke	73.7	E 1		01	2	— 0	0	20 —	9	0	-	0
Roches Point												
Croydon	66.5	N 1		29	3	— 0	3	0.5 Nebel	0	0	2	-
Aberdeen	74.3	WNW 3		11	4	— 0	0	20 7 str-ni	9	0	-	3
Valentia	74.8	Stille		01	-2	— 0	0	58 Wolkenlü	8	0	-	1
Plymouth	73.4	NNE 2		01	-0	— 0	3	2 1 str.	0	0	-	-
Guernsey	71.7	E 5		00	8	— 0	1	20 5 cu	8	0	-	2
Stornoway	73.6	Stille		11	3	+ 0.5	2	20 10 str.	9	0	-	3
Holyhead	75.2	ENE 1		01	4	— 0	3	2 Wolkenlü	0	◐	-	1
Donaghadee	75.2	SW 2		36	5	- 0.5	3	1 Nebel	9	◐	-	1
Yarmouth	73.8	SW 2		01	6	— 0	0	20 3 cu	9	0	-	3
Blacksod	76.1	Stille		01	6	- 1.0	0	20 Wolkenlü	9	02	-	1
Calshot	74.1	NE 2		10	2	— 0	3	10 9 str-ni	9	0	-	2
Thorshavn	65.0	WNW 6		55	10	— 0	6	4 10 ni	0	19	-	
Seydisfjord												
Acureyri	62.6	Stille		11	1	+ 1.0	1	2 7				
Isafjord	63.1	Stille		12	-0	+ 0.5	1	20 10				
Reykjavik	62.7	ESE 2		11	3	+ 1.0	1	- 7 - 7	0			
Vestmannö	63.2	NNE 2		27	5	+ 0.5	6	- 10				
Alexandrovsk												
Archangelsk												
Ust-Zylma												
Matochkin-Shar												
Dickson												
Petersburg	42.7	WNW 4	bed.	3		- 1.6				2		
Tscherdyn	43.4	SSE 4	*	-15		- 2.6				0		
Moskau	44.9	SW 4	*	0		- 1.5				2		
Kasan	46.4	S 4	*	-2		- 3.7				2		
Kiew	42.8	WNW 5	bed.	1		- 2.1				0		
Ufa	52.7	SW 5	"	-4		- 2.6				7		
Saratow	58.1	WNW 3	"	-0		- 1.0				0		
Orenburg	57.6	SW 4	"	-1		- 1.4				1		
Odessa	70.4	WNW 3	3/4 -	9		- 1.8				0		
Sewastopol												
Astrachan	65.9	WNW 2	1/2 "	-1		+ 0.2				0		
Emba	61.6	W 2	bed.	-1		— 0				0		
Batum												
Baku	64.6	NW 5	"	9		+ 0.7				0		
Tobolsk	51.6	SSE 4	"	16		- 2.8				0		
Omsk	53.9	SE 5	"	-11		- 5.5				0		
Tashkent												
V. Imbatskoe												
Tomsk	69.3	SE 1	7/8 "	-22		- 2.5				0		
Irkutsk	65.2	NW 4	bed.	-10		+ 5.3				1		
Jakutsk	52.7	SSE 1	*	-25		—				0		
Wladivostok												
Tanger												
Agadir												
Bou Denib												
Oran												
Algier												
Setif												
Tunis												
Aleppo												
Beyruth												

NORD-AMERIKA 2 UHR NACHTS

	Luftdr.	Wind		Luftdr.	Wind		Luftdr.	Wind		Luftdr.	Wind		Luftdr.	Wind
	7 65 -	NW 2	La Paz	7 57 -	S 1	Bermuda	7 66 -	E 1	Duluth	7 65 -	SW 3	Tatoosh	7 64 -	W 5
	69 -	W 1	Edmonton	55 -	SW 1	Key West	62 -	NE 1	Huron	69 -	SW 3	San Francisco	65 -	NW 3
	67 -	SW 3	Nantucket	65 -	SW 3	Little Rock	70 -	NW 1	Salt Lake City	75 -	N -	San Diego	63 -	NW 1
	63 -	W 3	Washington	66 -	S 2	Nashville	68 -	SW 1	Helena	70 -	SW 3	Forth Worth	72 -	NW 4
	62 -	Stille	Hatteras	67 -	E -	Cleveland	66 -	W 2	Denver	75 -	S 1	El Paso	71 -	Stille
	63 -	W 1	Charleston	67 -	Stille	Chicago	68 -	NW 1	Roseburg	66 -	- -	Belle Isle	67 -	W 1

STATION	GESTERN NACHMITTAG						GESTERN ABEND								STATION	GESTERN NACHMITTAG						GESTERN ABEND							
	Luftdruck	Wind	Wetter	Temperat.	W	Sichtweite in km	Luftdruck	Wind	Wetter	Temperat.	W	Sichtweite in km	Niederschlag	Maximum oder Sargent		Luftdruck	Wind	Wetter	Temperat.	W	Sichtweite in km	Luftdruck	Wind	Wetter	Temperat.	W	Sichtweite in km	Niederschlag
Wien	7						7								Turin							771·1	Stille	13				
Zürich	69·9	NE 2	11	1	2	10	71·2	NE 2	11	1	2	16	0	2	Genua							68·0	NE 7	01		6	7	
Bern	69·4	NE 1	11	1	2	2	70·9	NE 1	11	1	2	4	0	1	Livorno												2	50
Genf	69·3	NNE 2	11	3	2	10	70·9	NNE 2	11	3	2	10	0	3	Ancona							70·0	NNE 2	11		10	7	10
Lugano	69·8	S 1	01	10	0	20	71·1	N 1	11	8	1	10	0	11	Maddalena													
Helder	74·8	E 3	01	3	0	20	74·8	ENE 3	00	2	0	20	0	I	Messina													
Vlissingen	73·8	NE 3	01	2	0	4	73·7	NNE 3	02	1	0	4	–	8	Tarent													
Utrecht	74·2	NE 3	01	4	0	10	74·0	NE 2	01	−1	0	10	0	4	Venedig							72·3	E 4	00		6	0	0
Kopenhagen	75·3	WSW 3	15	4	3	30	74·1	W 2	00	3	1	20	0	I	Rom													
Skagen	71·9	W 5	12	7	1	10	69·2	WNW 5	11	7	2	10	0	V	Malta	64·4	SSW 3	14	18	1	>50	65·5	WNW 1	10	17	1	50	0
Hanstholm	73·9	WNW 3	11	7	2	50	72·1	W 4	11	6	2	50	0	IV	Madrid							66·4	W 1	02	8			0
Skagenshus	76·3	WSW 1	12	6	1	50	75·1	WNW 2	00	6	1	50	0	II	Le Coruña							67·5	NNE 2	00	14			0
Hammershus	74·3	W 5	01	5	0	50	72·2	W 6	00	5	1	20	0	II	Mahon							66·1	WSW 1	01	2			0
Abisko	44·8	WSW 5	12	0	5	50	44·6	WNW 5	12	−1	1	20	⊘	I	Malaga													0
Haparanda	42·1	W 2	50	3	6	30	43·3	W 2	01	0	1	–	6	5	Horta							37·5	ENE 6	12	18	1	30	0
Stensele	48·7	WSW 5	11	5	1	20	48·3	N 6	00	4	1	>50	0	6	Rochefort					–		68·9			3			0
Oestersund	56·3	NW 6	11	6	1	>50	55·8	WNW 7	54	3	6	10	2	7	Bayonne	66·8	W 1	11	13	–	10	67·4	S 1	11	12		10	0
Hernösand	59·5	SW 3	11	7	1	>50	61·7	W 2	01	7	1	>50	0	III	Bordeaux							66·5	Stille	11	6		0	0
Särna	60·6	S 3	11	2	2	>50	57·8	SW 4	11	6	2	–	0	3	Clermont	67·9	Stille	35	3	–	4	68·4	Stille	29	1		02	0
Karlstad	66·4	Stille	12	4	1	–	63·9	W 1	11	−5	1	–	0	IV	Dijon	68·7	NE 1	11	5	–	10	69·9	Stille	00	1		10	0
Stockholm	63·1	W 4	11	3	2	10	61·9	W 3	11	4	2	10	0	4	Calais	73·1	ENE 5	01	8	–	10	72·7	ENE 3	00	2		10	0
Jonköping	70·2	SW 3	11	5	2	50	68·4	SW 5	11	5	2	–	0	6	Brest	71·2	E 3	11	7	–	10	71·1	NE 2	–	7		10	0
Wisby	67·5	WSW 4	12	5	2	50	64·8	WSW 5	11	5	2	–	0	IV	Paris	71·4	NE 3	29	1	–	10	71·6	Stille	00	0		2	0
Kalmar	70·6	W 5	12	5	1	–	68·1	W 6	–	5	2	–	0	III	Perpignan	65·2	NW 1	50	11	–	10	66·9	NW 1	50	11		4	26
Gällivare	44·3	NW 1	01	0	1	>50									Rennes	70·8	NNE 3	01	8	–	4	74·8	NE 2	00	1		4	0
Karlshamm															Strasburg	70·8	NE 3	01	4	–	10	71·7	NNE 1	00	1		4	0
Bjuröklubb	45·3	NW 7	01	7	1	>50	45·8	NW 6	01	6	0	>50	0	III	Toulouse	70·3	SE 1	11	13	–	20	67·2	SSW 1	50	10		4	1
Quade Hook															Tours	67·0	NE 4	01	4	–	4	70·8	NE 3	00	2		2	0
Spitzbergen	50·0	SE 3	01	−14	0	>50	52·2	SE 2	01	−14	0	>50	0	–	Ajaccio	64·4	Stille	11	12	–	50	65·7	Stille	11	14		50	0
Ingö	40·4	W 5	13	1	5	20	40·5	W 5	10	1	5	50	0·5	IV	Le Havre	71·5	E 3	01	3	–	10	72·0	ENE 3	00	1		10	0
Valdersund	57·8	WSW 7	55	8	6	4	56·8	WSW 6	56	7	6	4	7	VI	Marignane	65·2	SE 3	11	4	–	>50	66·8	SE 4	50	13		20	1
Kinn	68·3	WSW 7	58	8	1	10	66·4	W 7	54	9	6	10	7	V	Nancy	70·3	ENE 3	01	3	–	10	71·1	ENE 3	00	−0		10	0
Lister	73·6	W 5	11	7	2	50	71·4	W 5	00	7	2	20	0	II	Lerwick	70·5	W 3	11	10	2	20	69·5	WSW 4	11	10	2	20	0
Bären-Insel							44·2	E 8	11	−4	7	4	⊘	VIII	Renfrew	76·8	Stille	29	−2	4	0·05	76·5	Stille	05	−6	4	2	0
Andânes	45·6	NW 3	11	2	5	50	44·6	WNW 3	11	2	2	20	0·1	V	Cranwell	76·1	ENE 2	00	7	1	10	76·1	NE 2	01	1	0	10	0
Röst	47·2	Stille	11	3	6	50	46·4	W 7	54	4	6	10	4	VI	Scilly	73·6	NE 4	11	7	2	20	73·9	NE 3	00	0	2	10	0
Jan Mayen							52·5	WNW 7	60	5	5	–	0·4	IV	Wick	74·6	SW 2	11	8	1	50	73·5	NNW 2	09	6	1	50	0
Förder	68·6	SW 5	12	5	1	50	66·2	SW 4	12	5	1	50	0	III	Malinhead	76·2	SSW 2	01	8	0	10	76·2	SSE 1	01	3	0	10	0
Wardö	38·7	N 1	75	0	7	10	38·7	NE 1	71	1	5	4	8	–	Tynemouth	76·5	SW 1	05	6	4	2	75·6	SW 1	26	4	4	0·5	0
Brönnö	52·1	WSW 8	65	7	6	4	52·2	W 6	50	8	6	10	4	–	Pembroke	74·3	ENE 2	01	6	0	20	74·0	ENE 1	01	4	0	10	0
Utsire	73·0	W 4	11	7	1	20	71·2	W 5	11	7	2	20	0	III	Roches Point	75·8	ENE 1	01	9	0	10	75·7	NE 2	01	9	0	20	0
Dombas	61·7	NW 6	52	4	2	20	61·3	E 2	55	4	2	10	5	–	Croydon	74·4	NE 4	12	6	2	10	74·6	NE 2	30	3	2	2	0
Helsingfors	58·6	WNW 5	11	3	2	20									Aberdeen	74·9	WNW 2	09	3	0	10	75·1	WSW 1	26	1	0	2	0
Vasa	53·3	SW 7	12	5	2	250									Valentia	75·8	Stille	01	8	0	>50	75·6	Stille	01	3	0	>50	0
Kuopio	50·2	W 9	40	2	6	20									Plymouth	73·5	E 3	00	5	0	10	73·5	E 1	01	9	0	10	0
Dorpat	63·4	WSW 4	11	2	·	·	58·4	W 4	11	3	·	·	0	3	Guernsey	71·6	ENE 6	10	8	1	20	71·7	E 6	02	8	0	10	0
Riga	65·6	SW 3	11	4	2	20	61·7	WSW 4	01	4	1	10	0	5	Stornoway	73·8	SW 2	11	10	2	20	74·8	SW 2	11	10	1	20	0
Warschau	76·8	W 3	01	3	0	20	75·3	WSW 3	08	0	0	4	0	4	Holyhead	76·1	NE 4	01	8	0	10	75·4	NE 4	01	7	0	4	0
Lemberg	78·0	W 1	00	2	0	20	77·8	Stille	00	−1	1	02	0	3	Donaghadee	76·8	SE 1	02	9	0	50	76·8	Stille	26	6	3	1	0
Pinsk	73·9	W 1	02	4	0	4	72·0	W 2	02	1	0	2	0	5	Yarmouth	75·0	ENE 3	00	7	1	20	74·3	NE 3	01	6	0	20	0
Wilna	68·9	W 2	12	3	2	–	67·5	SW 4	11	−4	2	4	0	4	Blacksod	76·0	Stille	01	8	0	10	76·1	Stille	01	4	0	10	0
Krakau	77·6	E 1	01	4	0	10	77·3	N 2	00	−1	1	4	0	5	Calshot	73·8	NNE 3	01	7	1	4	73·6	N 3	01	4	0	1	0
Posen	77·9	E 2	01	4	0	20	76·8	SSW 1	01	1	0	4	0	5	Thorshavn	65·2	WSW 6	55	9	6	2	65·2	WSW 7	55	9	6	4	10
Prag	76·2	ESE 2	01	4	0	20	75·6	ESE 1	01	0	0	10	0	4	Seydisfjord	57·7	SW 4	10	7	1	4	59·5	SW 4	12	6	1	4	
Eger							75·9	NE 2	01	−1	0	4	0	3	Acureyri	58·2	Stille	01	6	1	10	58·6	Stille	11	5	1	10	
Preßburg	74·9	ENE 1	01	5	0	20	75·5	Stille	01	0	0	2	0	6	Isafjord	58·5	WSW 2	11	2	1	20	61·3	WSW 3	00	0	0	20	
Kaschau	76·5	N 3	01	5	0	50	76·4	N 1	01	1	0	10	0	5	Reykjavik	58·7	SW 2	11	5	2	10	59·9	SSW 1	11	5	5	10	04
Olmütz							76·0	N 1	01	0	0	20	0	5	Vestmanno	60·5	WSW 5	53	6	6	20	61·7	SW 3	30	6	5	20	
Budapest	76·1	NE 1	klar	7											Petersburg							49·7	W 4	bed.	3			
Belgrad															Schenkursk							44·1	SSW 2	bed.	5			
Serajewo															Ust-Syssolsk							49·2	NW 2	Schnee	14			
Agram															Jaroslawl							52·0	SW 3	bed.	1			
Sofia															Moskau							57·7	SW 4	Schnee	10			
Athen															Kiew							70·5	W 3	wolkig	10			
Korfu															Odessa							72·2	NW 0	bed.	3			

SCHIFFSMELDUNGEN

Datum	Zeit	Breite	Länge v. Gr.	Luftdruck	Wind	Wetter	Temper. Luft	Temper. Wasser	W	Sichtweite in km	Wolken (in Zehntel)	Seegang	Dünung aus
19 Abr	7p	59°0'	40°2' E	776–	SE 1	01	−7	−3	0	>50	3 cum	0	–
" "	7p	52°0	32°3' W	61–	SSW 3	52	11	8	5	10	10 cum	I	SW
" "	7p	51°0	2°8' W	58–	S S	02	13	14	5	20	–	I	SW
" "	2a	51°7	29°4' W	65–	S S	02	12	9	5	20	3 cum	I	S
" "	8a	59°8	39°1' W	60–	Stille	16	–	–	5	10	7 cum	I	SW
" "	2p	59°9	34°6' W	62–	SE 2	45	–	–	–	10	7 cum	III	S
" "	2p	58°9	31°2' W	60–	E 3	55	–	–	–	2	7 cum	V	SW
" "	2p	51°2	25°9' W	71–	S E	01	14	13	0	20	3 Sirr-cum	III	SW
" "	8a	51°3	23°4' W	71–	SE E	00	12	12	0	50	–	I	SW
" "	8a	55°7	6°3' E	78–	SW 2	00	8	10	0	>50	wolkenl.	0	–
" "	8a	57°0	7°5' W	66–	SW 6	16	11	11	2	20	10 cum	III	SW
" "	8a	57°3	11°5' W	58–	SSE 6	00	8	8	6	50	3 Sirr-cum	II	SW
" "	8a	53°4	39°0' W	55–	E 2	10	7	9	2	50	8 cum	0	–
" "	2p	58°0	3°4' E	77–	S 1	01	8	10	0	>50	4 cum	I	–
" "	2a	58°0	30°3' W	55–	N 3	45	10	11	6	20	10 cum-nim	I	NE
" "	8a	58°8	36°9' W	57–	ENE 2	55	10	10	6	20	10 cum	0	SW
" "	8a	56°1	20°1' W	68–	SSW 5	11	11	13	5	20	9 cum-nim	III	SW
" "	8a	58°3	32°4' W	61–	S S	55				2		V	SW
" "	8a	49°7	13°0' W	70–	E 3	21				20		IV	SW
" "	2p	54°3	36°7' W	59–	E 1	11				250		IV	SW
" "	8a	53°0	39°2' W	58–	W 1	11				250		I	SW
" "	8a	48°8	6°9' W	71–	N 1	01				250		0	–
" "	8a	57°8	13°0' W	67–	SW 6	11				20		III	W

Datum	Zeit	Breite	Länge v. Gr.	Luftdruck	Wind	Wetter	Temper. Luft	Temper. Wasser	W	Sichtweite in km	Wolken (in Zehntel)	Seegang	Dünung aus
20 Abr	2a	15°9'	33°3' W	763–	W 1	20				20		I	S
" "	8a	18°5'	7°1' E	62–	NW 3	00				18		I	W
" "	8a	58°5	8°0' W	72–	SW 4	11	11	11	7	20	10 SW	II	W
" "	8a	58°3	29°6' W	61–	S 7	55	10	10	6	10	10	I	W
" "	8a	46°0	40°2' W	65–	N 4	11	9	15	0	50	6 cum	I	W
" "	8a	53°9	26°8' W	67–	S 1	11	11	9	2	20	10 SW-cum	I	S
19 Mai	2p	51°2	33°2' W	64–	–	–	–	–	–	–	–	–	–
" "	7p	50°6	5°2' W	73–	SW 2	–							
" "	2p	16°0	37°1' W	62–	ESE 1	11							
" "	2a	16°0	38°0' W	–	–	–							
" "	2p	18°8	37°4' W	54–	WNW 5	–							
" "	7p	51°6	9°3' W	68–	WSW 4	11	12	9	7	20	8 cum	II	S
" "	2p	52°1	21°5' W	62–	WSW 6	12							
" "	7p	55°1	11°9' W	74–	SSW 6	12							

EISBERICHT
vom
Freitag, 20. Nov. 1925

Beilage zum Wetterbericht der Seewarte
Herausgegeben von Abt. I.

Ein X im Felde bedeutet, daß die im Kopf angegebenen Eisverhältnisse herrschen.

Stationen	Eisverhältnisse: 0 eisfrei	1 leichtes, loses Eis	2 strichweise Treibeis	3 dünne Eisdecke	4 zusam. geschob. Eis	5 starkes Treibeis	6 starke Eisdecke	7 schweres Eistreiben	8 dicke, starke Eismassen	9 nicht gemeldet	Schiffahrt: 0 weg. Nebel u. Schneefalles nicht zu erkennen	1 unbehindert	2 für Segler erschwert	3 für Segler nur mit Schleppern	4 für Segler geschlossen	5 für Motorsegler geschlossen	6 nur für starke Dampfer	7 nur mit Eisbrecherhilfe	8 geschlossen	9 Fahrrinne durch Eisbrecher offen gehalten	X nicht gemeldet	Bemerkungen
Zerel	X											X										
Filsand	X											X										
Dagerort	X											X										
Tachkona	X											X										
Odinsholm	X											X										
Pacherort	X											X										
Nargen	X											X										
Reval, Reede	X											X										
Koksskär	X											X										
Eckholm	X											X										
Stensskär	X											X										
Hungerburg	X											X										
Kynö	X											X										
Werder	X											X										
Worms	X											X										
Björkösund	X											X										
Umgebung von Werkkomatala	X											X										
Seegebiet von Björkö (West)	X											X										
Fahrwasser Wiborg-Trångsund		X										X	X									
" Trångsund-Rödhäll	X											X										
Außerhalb Rödhäll	X											X										
Kotka Hafen nebst Umgebung	X											X										
Außerhalb Ranko	X											X										
" Luppi	X											X										
Seegebiet E von Hochland	X											X										
" S " "	X											X										
" W " "	X											X										
Helsingfors S Hafen nebst Umgebung	X											X										
Außerhalb Sveaborg	X											X										
" Gräskärsbåderna	X											X										
Bei Porkala	X											X										
Außerhalb Kallbådan	X											X										
Barösunds Fjärd	X											X										
Seegebiet außerhalb Jussarö	X											X										
Hangö Hafen nebst Umgebung	X											X										
Umgebung von Russarö	X											X										
Seegebiet im äußersten Sichtkr. v. Russarö	X											X										
Hangö W Fjärd	X											X										
S Teil von Gullkrona Fjärd	X											X										
Åbo Hafen bis Stora Bocken	X											X										
Erstan Fjärd	X											X										
Umgebung von Lövskär	X											X										
Widskärsfjärd	X											X										
Bei Utö	X											X										
Seegebiet im äußersten Sichtkr. v. Utö	X											X										
Skiftet	X											X										
Föglö Schären	X											X										
Bei Ledsund	X											X										
E von Nyhamn	X											X										
Seegebiet außerhalb Kobbaklintar	X											X										
Schärenhof vor Mariehamn	X											X										
W von Eckerö	X											X										
Nach außen gen Sälskär	X											X										
Schärenhof außerhalb Raumo	X											X										
Seegebiet nahe außerhalb Raumo	X											X										
Umgebung von Relanderagrund	X											X										
Räfsö und Mäntyluoto innere Hafengeb.	X											X										
Mäntyluoto Reede	X											X										
Außerhalb Kallo u. Räfsö	X											X										
Seegebiet im äußersten Sichtkreis v. Räfsö	X											X										
Waskiot Hafen nebst Schärenhof		X											X									
Zwischen Storhästen u. Ensten	X											X										
Rönnskär-Fahrwasser	X											X										
Norrskär-Fahrwasser	X											X										
Jakobstadt Hafengebiet	X											X										
Reede bei Ådö	X											X										
Seegebiet außerhalb Mässkär	X											X										
Ykpila Hafengebiet	X											X										
Innerhalb Tankar	X											X										
Seegebiet außerhalb Tankar	X											X										
Brahestads Reede		X											X									
Nach außen gen Nahkiainen	X											X										
Seegebiet N von Isokraaseli	X											X										
Uleåborgs äußere Hafengebiete									X	X												
Fahrstraße nach Uleåborgs Hafengebiete									X	X												
Seegebiet außerhalb Marjaniemi									X	X												
Kemi Hafengebiete									X	X												
Seegebiet außerhalb Kemi									X	X												
Fahrwasser nach Karlsborg									X	X									X	X		
Seegebiet vor Rödkallan	X											X										
Fahrwasser n. Luleå durch Tjuvholmsund								X										X				
Seegebiet vor Gasören	X											X										
Västra Kvarken	X											X										
Seegebiet vor Skag	X											X										
" " Hernö	X											X										
Angermanälven oberhalb Svanö					X												X					nur für Dampfer mit Eisverstärkung →
" unterhalb "	X											X										
Seegebiet vor Bremö	X											X										
Fahrwasser Bremö bis Draghällan-Feuer	X											X										
Alnösundet	X											X										
Seegebiet vor Lilljungfrun	X											X										
" rund um Eggegrund	X											X										
Nordfahrwasser nach Gävle	X											X										
Gregrundsgrepen	X											X										
Seegebiet rund um Grundkallen-Feuersch.	X											X										
" vor Söderarm	X											X										
" " Sandhamn	X											X										
Fahrwasser Sandhamn nach Stockholm	X											X										
Seegebiet vor Landsort	X											X										
Fahrwasser Landsort bis Stockholm	X											X										
" Häringe bis Oxelösund	X											X										
Kalmarsund nördlich Kalmar	X											X										
" südlich "	X											X										
Südliche Einfahrt zum Kalmarsund	X											X										
Seegebiet vor Karlshamn	X											X										
Südliche Einfahrt zum Öresund	X											X										
Fürfrannan	X											X										
Seegebiet vor Hälsingborg	X											X										
Nördliche Einfahrt zum Öresund	X											X										
Seegebiet vor Halmstad	X											X										
" " Varberg	X											X										
" " Vinga	X											X										
Fahrwasser Vinga bis Göteborg	X											X										
Seegebiet vor Smögen	X											X										
Vikbr	X											X										
Torgauten	X											X										
Kristiania	X											X										
Feænder	X											X										
Fredrikshavern	X											X										
Jomfruland	X											X										
Mærdø	X											X										
Oksø	X											X										
Bastöy	X											X										

EISBERICHT
vom
Freitag, 20. Nov. 1925

Beilage zum Wetterbericht der Seewarte
Herausgegeben von Abt. I.

Ein X im Felde bedeutet, daß die im Kopf angegebenen Eisverhältnisse herrschen.

	Stationen	Eisverhältnisse: 0 eisfrei	1 leichtes, loses Eis	2 strichweise Treibeis	3 dünne Eisdecke	4 zusam. geschob. Eis	5 starkes Treibeis	6 starke Eisdecke	7 schweres Eistreiben	8 dicke, starke Eismassen	9 nicht gemeldet	Schiffahrt: 0 weg. Nebels, Schneetreiben nicht zu erkennen	1 unbehindert	2 für Segler erschwert	3 für Segler nur mit Schleppern	4 für Segler geschlossen	5 für Motorsegler geschlossen	6 nur für starke Dampfer	7 nur mit Eisbrecherhilfe	8 geschlossen	9 Fahrrinne durch Eisbrecher offen gehalten	X nicht gemeldet	Bemerkungen
HOLLAND	Delfzyl Ems																						
	Harlingen Zuiderzee																						
	Amsterdam Hembrücke																						
	Zaandam Voorzaan																						
	Helder Zuiderzee																						
	Rotterdam Waterweg																						
	Dordrecht Noord																						
	Dordrecht Malliegat																						
	Wyk a/Föhr, Hafen																						
	Ellenbogen, Seegebiet u. Listertief																						
	Amrum, Schmaltief																						
	„ „ Vortrapptief																						
	Husum, Hever																						
	Tönning, Eider																						
	Neuwerk, Seegebiet																						
	„ Elbe bis Cuxhaven																						
	Cuxhaven, sichtbares Elbgebiet																						
	„ „ Hafen u. Einfahrten																						
	Bülumerschanze, sichtbares Elbgebiet																						
	Brunsbüttelkoog „ „																						
	„ „ Kanaleinfahrt u. Hafen																						
	Glückstadt, sichtbares Elbgebiet																						
	Brunshausen, „ „																						
	Altona, vorliegendes Elbgebiet																						
	Hamburg, Landungsbr. vorliegendes Elbgebiet																						
	Harburg, sichtbares Elbgebiet																						
	Roter Sand, Wesermündung																						
	„ „ „ Alte Jade																						
	Hohe Weg, sichtbares Wesergebiet																						
	Bremerhaven, „ „																						
	Brake, „ „																						
	Bremen, „ „																						
	Helgoland,																						
	Wangeroog, Wangeroog. Fahrw. Außenjade																						
	Schillighörn, sichtbares Jadegebiet																						
	Wilhelmshaven, Innenjade																						
	„ „ Hafeneinfahrten																						
	Wangeroog, Harle																						
	„ „ Watten																						
	Norderney, Seegat																						
	„ „ Watten																						
	Borkum, Westerems																						
	„ „ Randzelgat																						
	Nesserland, sichtbares Emsgebiet																						
	„ „ Hafeneinfahrten																						
DÄNEMARK	Helsingör																						
	Kopenhagen																						
	Dragör																						
	Stevns																						
	Gjedser																						
	Hyllekrog																						
	Kjelsnor																						
	Albuen																						
	Sprogö																						
	Revsnäs																						
	Fornäs																						
	Anholt																						
	Laso, Österby																						
	Vesterö																						
	Frederikshavn u. Hirsholm																						
	Skagen																						
	Kegnäs																						
OSTSEE	Memel, Seegebiet																						
	„ „ Hafen } Litauen																						
	„ „ Seetief																						
	Brüsterort, sichtbares Seegebiet																						
	Pillau, „ „																						
	„ „ Hafen																						
	„ „ Königsg. Seekanal bis Königsberg																						
	„ „ Frisches Haff bis Königsberg																						
	Neu-Terranowa, Frisches Haff bis Elbing																						
	Danzig, Reede																						
	„ „ Hafen																						
	Stolpmünde																						
	Rügenwaldermünde																						
	Kolberg																						
	Swinemünde, See																						
	„ „ Hafen																						
	„ „ Haff																						
	Groß Ziegenort, Stettiner Haff bis Stettin																						
	Greifswalder Oie, sichtbares Seegebiet																						
	Thiessow, östl. Einf. in den Bodden b. Stralsund																						
	Arkona, sichtbares Seegebiet																						
	Barhöft, Gellen																						
	„ „ Vierendehl																						
	„ „ Bodden																						
	Darsserort, sichtbares Seegebiet																						
	Warnemünde, Hafen																						
	„ „ Warnow																						
	Wismar, Fahrwasser nach Wismar																						
	Travemünde, Seegebiet																						
	„ „ Hafen																						
	„ „ bis Lübeck																						
	Marienleuchte, sichtbares Seegebiet																						
	Westermarkelsdorf, „ „																						
	Fehmarnsund „ „																						
	Friedrichsort, Kieler Föhrde																						
	Bülk, „ „																						
	Holtenau, Kais. Wilhelm-Kan. bis Brunsbüttel																						
	Rendsburg, sichtbares Eidergebiet																						
	Eckernförde																						
	Schleimünde bis Schleswig																						
	Flensburg, Außenförde																						
	„ „ Innenförde																						
LETTLAND	Papensee																						
	Libau																						
	Steinort																						
	Windau																						
	Lysenort																						
	Michaelsturm																						
	Domesnäs NW																						
	„ NO																						
	„ SO																						
	Massaregotsem																						
	Riga, See																						
	„ Hafen																						
	Haynasch																						

eisfrei

Erscheint täglich mit Ausnahme von Sonn- und Feiertagen. Bezugspreis für das Winterhalbjahr 20 Mark. Bestellung bei der „Deutschen Seewarte" Hamburg.

WETTERBERICHT
DER
DEUTSCHEN SEEWARTE

JAHRGANG 50 , Nr. 325 VERLAGSORT HAMBURG Sonnabend, d. 21. November 1925

Mitteleuropäische Zeit — **Luftdruck** reduziert auf 0° Temperatur, Meeresspiegel und Schwere in 45° Breite — **Temperatur** in Celsius-Graden — **Windstärke** nach Beaufortskala (12 = Orkan) — **Wetter:** 00 bis 09 wolkenlos bis halb bedeckt; 10 bis 19 halb bis ganz bedeckt; 20 bis 29 Dunst oder Nebel; 30 bis 39 Schauer; 40 bis 49 Rieselregen; 50 bis 59 sonstiger Regen; 60 bis 69 Schnee; 70 bis 79 Graupel oder Regen und Schnee gemischt; 80 bis 89 Hagel; 90 bis 99 Gewitter — **Wetterverlauf** seit der letzten Beobachtung: 0 = wolkenlos bis halb bedeckt, 1 = wolkig, 2 = anhaltend ganz bedeckt, 3 = Dunst oder Nebel, 4 = dichter Nebel, 5 = Schauer, 6 = Regen oder Rieselregen, 7 = Schnee, 8 = Graupeln oder Hagel, 9 = Gewitter — **Relative Feuchtigkeit:** 0 = 95 bis 100 %, 9 = 90 bis 94 %, 8 = 80 bis 89 %, 7 = 70 bis 79 %, 6 = 60 bis 69 %, 5 = 50 bis 59 %, 4 = 40 bis 49 %, 3 = 30 bis 39 %, 2 = 20 bis 29 %, 1 = 10 bis 19 %

GESTERN NACHMITTAG 2 UHR

DEUTSCHE STATIONEN	Seehöhe in Metern	Uhrzeit	Luftdruck	Wind	Wetter	Temperat.	Luftdruck Charakter u. Änder.	W	Sichtweite in km	Wolken (in Zehntel)	Rel. Feucht.	Seegang	Wellenhöhe
Borkum		2	772.6	N 1	11	8	\ -0.5	2	20	10 ... sw-w	8		7
Helgoland		2	--	NW 2	bed.	--						11	
Wilhelmshaven		2	771.-	NW 1	11	9	\ -0.5	1	4	10 ... sw	9		5
Bremen		2											
Hamburg		2	771.5	WSW 1	27	3	\ -1.0	3	11	Nebel	6		0
Kiel		2	770.9	W 2	11	4	\ -1.5	2	--	8 ... sw-sw	0		6
Swinemünde		2											
Warnemünde		2	769.1	WNW 4	11	5	\ -2.5	2	4	10 ... sw	9		5
Rügenwaldermünde		2											
Danzig		2	769.9	W 7	11	6	\ -1.5	2	20	10 ... sw	9		4
Königsberg		2	769.4	W 6	11	7	\ -1.5	2	4	10 ... sw	0		2
Memel		2	767.8	WNW 6	10	7	\ -1.0	1	50	5 ... s-sw	6		-
Aachen		2[14]	772.8	NE 1	11	1	/ 0	1	2	6 ... s-sw	9		9
Eisenach													
Zwickau													
Hannover		2	772.3	Stille	26	-2	\ -1.0	4	0.5	Nebel	8		-
Magdeburg		2	771.5	WNW 1	26	2	\ -0.5	4	2	9 ... sw	8		0
Dresden		2[98]	771.-	SSW 3	11	1	\ 0	1	2	9 ... s-sw	7		9
Berlin		2	773.3	W 1	11	2	\ -1.0	2	2	10 ... sw	8		4
Grünberg in Schles.		2											
Breslau		2	69.0	WNW 3	11	2	\ -2.0	4	4	10 ... s-sw	8		8
Frankfurt a. M.		2	772.-	NNW 2	11	2	\ -0.5	3	10	5 ... s-sw	7		9
Friedrichshafen		2											
Bamberg		2											
München		2	772.2	WSW 2	23	-1	\ -0.5	4	2	10 ... sw	0		0
Kahler Asten 852		2[80]	--	NNE 2	02	7	-- 0	1	50	-- --	2		9
Feldberg (Baden) 950	215	6											
Feldberg im Taunus 801	2	6											
Brocken 1142	215	6											
Fichtelberg 1213		6	564.-	NNE 2	11	5	\ -0.0	1	50	9 ... s-sw	1		-
Schneekoppe 1605		2	563.6	NW 6	11	4	\ -0.5	1	250	9 ... s-sw	1		9
Feldberg i. Schwarzw. 1493		2	6										
Zugspitze 2964	216	6	536.1	SE 3	01	0	\ 0	0	50	wolkenlos	3		0
Säntis 2500		2	567.5	ESE 2	02	3	-- 0	0	10	6 ... s-sw	1		6
Sonnblick 3106		2	6										

GESTERN ABEND 7 UHR

Uhrzeit	Luftdruck	Wind	Wetter	Temperat.	Luftdruck Charakter u. Änder.	W	Sichtweite in km	Wolken (in Zehntel)	Rel. Feucht.	Niederschlag	Maximum	Seegang	Wellenhöhe
7	771.4	N 1	11	5	\ -0.5	2	10	10 ... sw	0	0.5	-	5	3
7	--	NW 4	bed.										
7	770.6	NW 2	21	7	\ -1.0	1	4	10 ... sw-sw	8	0	7		5
7	771.5	W 1	15	3	-- 0	2	10	10 ... sw	9	0	3		6
7	770.5	WNW 2	11	6	\ -1.0	2	4	10 ... sw	8	0	6		4
8	68.5	W 3	01	5	\ -0.5	0	--	10 ... sw	0	0	5		9
8	66.6	NW 4	12	6	\ -0.5	1	1	10 ... sw	9	0	-	1	5
7	65.4	WNW 4	11	8	\ 0	1	1	10 ... sw	9	0	6		-
7	62.8	NW 5	bed.	7	-- 0		--		--		7	1	-
7	60.9	W 6	11	7	\ 0	2	2.0	8 ... sw	8	0	6		4
7	58.6	WNW 5	11	7	\ 0	2	--	10 ... sw	8	0	8		3
7	57.2	NW 5	00	7	-- 0	0	20	2 ... sw-sw	8	0	7		-
7	72.4	NNE 2	26	-1	/ 0	1	2	4 ... s-sw	9	0	3		9
7	72.5	NW 1	11	1	\ 0	2	0.5	10 ... sw	3	0	3		5
7	71.7	WSW 1	25	0	/ +0.5	1	2	10 ... sw	9	0	0		0
7	71.2	WSW 2	11	2	-- 0	2	2	10 ... sw	8	0	3		4
7													
7[00]	71.1	WNW 4	11	-0	/ +0.5	1	2	6 ... s-sw	8	0	2		6
7	69.3	W 1	11	3	\ 0	2	2	10 ... sw	8	0	3		4
7	70.0	WSW 1	21	1	\ 0	1	0.5	Nebel	0	0	2		2
7	68.4	WNW 3	01	1	\ 0	1	10	3 --	8	0	2		-
7	71.8	Stille	20	2	-- 0	0	1	Nebel	7	0	4		9
7	71.4	NE 1	26	1	-- 0	3	0.5	Nebel	8	0	6		2
7	72.-	NE 1	11	1	/ +0.5	2	4	10 ... sw	9	0	2		3
7[27]	72.0	N 1	20	-2	-- 0	3	4	4 ... sw	9	0	4		7
7	72.4	SW 2	23	-2	-- 0	4	2	10 ... sw	0	0	-1		0
7	--	E 1	00	5	-- 0	0	50	wolkenlos ...	2	0	8		9
7	0												
7	6												
7	669.1	NNW 5	01	4	\ -0.5	1	50	1 ... sw-sw	2	0	0		4
7	663.2	ESE 5	11	2	\ -0.5	1	50	6 ... s-sw	1	0	6		1
9[08]	634.7	NW 6	11		/ 0	1	50	9 ... s-sw	2	0	6		9
7	6												
9[18]	536.-	SE 5	01	0	-- 0	0	10	wolkenlos	2	0	-		0
7	567.2	E 5	11	1	\ 0	0	20	-- --	1	0	5		5
7	5												

Luftdruck der Bergstationen nicht auf Schwere und Meeresspiegel reduziert

KÜSTENSTATIONEN UND FEUERSCHIFFE

NACHMITTAG UND ABEND DES VORTAGES

Borkum	2p: WNW 3, bed., gem. Sicht, See II
	7p: WNW --, --, --, --, --, III
Helgoland	2p: 769.4 NW 5, Wetter 24, T 7°, Sicht 20 km, See III
	7p: 768.7 NW 6, " 05, T 6°, " 50 " " II
Bremen	2p:
Hamburg	7p: W 5, bedeckt, See I
Kiel	2p:
Warnemünde	7p:
Swinemünde	2p: 773.5 WNW 4, Wetter 00, T 6°, Sicht 50 km, See II
Rügenwaldermünde	7p: 771.0 WNW 5, " 01, T 6°, " 50 " " II
Danzig	2p: 772.6 N 1, Wetter 11, T 6°, 10 sw-sw
Königsberg	2p: 771.4 NNW 2, " 01, T 9°, S, w T 9°, See II
Memel	2p: NW 3, bewölkt, See II
Aachen	7p: WNW 3, bedeckt, " II
Eisenach	2p:
Hannover	7p: WNW 5, bedeckt, Sicht 10 Sw, See II
Magdeburg	5p: 771.9 N 1, Wetter 12, T 6°

HEUTE MORGEN

Borkum	8a: NW 3, bedeckt, leichter Regen, See III
Wilhelmshaven	11a:
Helgoland	8a: 766.7 NW 6, Wetter 26, T 8°, Sicht 10 km, See II
Altenwalde	11a: 766.6 NW 5, " 40, T 8°, " 20 " " I
Bremen	8a: WNW 2, bedeckt, See II
Hamburg	11a:
Kiel	8a: NW 4, bedeckt, See III
Warnemünde	11a:
Swinemünde	8a: 771.0 WNW 3, Wetter 23, T 8°, Sicht 10 km, See II
Rügenwaldermünde	11a: 770.5 W 6, " 24, T 9°, " 20 " " I
Danzig	8a: 769.1 NNW 2, Wetter 10, Sicht 10 km, See II, w T 9° Sch
Königsberg	11a:
Memel	8a: NNW 3, bedeckt, See II
Aachen	11a:
Eisenach	8a: NW 3, bed., trüb, Sicht 4 Sw, See III
Zwickau	11a: NW 4, " " 7 " " III
Hannover	11a:

HEUTE MORGEN 8 UHR

DEUTSCHE STATIONEN	Seehöhe in Metern	Uhrzeit	Luftdruck	Wind	Wetter	Temperat.	Luftdruck Charakter u. Änder.	W	Sichtweite in km	Wolken (in Zehntel)	Rel. Feucht.	Niederschlag	Minimum	Seegang	Wellenhöhe
Borkum		8													
Wilhelmshaven		8	769.3	WNW 3	27	8	\ -0.5	3	2	10 ... sw	0	0.5	-1		6
Helgoland		8	69.5	W 4	bed.	9								11	
Altenwalde		8	68.0	NW 1	11	7	-- 0	1	10	10 ... sw-sw	9	0	5		5
Bremen		8	68.5	W 1	29	6	\ -0.5	4	0.5	Nebel	0	2	4		0
Hamburg		8	68.4	NW 3	41	7	\ 0	6	1	10 ... sw	9	0.2	3		4
Groß-Borstel		8	1 -	W 1	10	7		6	2	10 ... sw	0	0.4	3		2
Kiel		8	67.5	NW 2	11	7	\ -0.5	6	--	10 ... sw	0	0.1	0		6
Warnemünde		8	66.6	SW 3	10	7	\ -1.0	6	2	10 ... sw	8	1	--	1	5
Swinemünde		8	64.6	WNW 1	21	6	/ +0.5	6	--	1 Nebel	0	0.5	4		4
Rügenwaldermünde		8	62.8	WNW 3	bed.	7	\ -0.3		--		9	0	6	11	-
Danzig		8	62.3	NNW 2	11	6	-- 0	1	10	9 ... s-sw	8	0	4		6
Königsberg		8	61.3	WNW 3	00	3	/ +0.5	0	10	5 ... s-sw	9	0	2		6
Memel		8	59.4	NW 4	10	7	/ +0.5	1	50	0 ... s-sw	7	0	--	11	5
Aachen		8	78.8	NNE 2	27	-4	\ -0.5	4	0.2	Nebel	0	0	-4		0
Eisenach		8	79.2	W 1	11	3	\ -1.5	2	0.2	10 ... sw	0	0	2		4
Hannover		8	68.4	W 1	40	4	-- 0	6	0.5	10 ... sw	9	1	-0		5
Magdeburg		8	68.8	W 2	40	5	\ 0	5	4	10 ... sw	9	0.1	3		3
		8													
Dresden		8[00]	69.3	W 3	41	2	\ 0	6	2	10 ... sw	0	-	-1		1
Berlin		8	67.8	W 2	41	5	\ 0	6	1	10 ... sw	0	0.3	3		1
Grünberg i. Schles.		8	67.8	SW 4	51	2	\ 0	6	1	10 ... sw	0	2	1		3
Breslau		8	67.3	WNW 3	41	2	-- 0	6	2	10 ... sw	0	0	-1		2
Frankfurt a. M.		8	70.7	ESE 1	02	-1	\ -0.5	3	2	5 ... s-sw	8	0	-2		9
Karlsruhe		7[30]	72.-	NE 1	11	-2	\ 0	1	2	10 ... s-sw	0	2	-2		4
Friedrichshafen		8	70.2	NNE 1	27	-1	\ -1.0	3	0.5	Nebel	0	0	0		1
Bamberg		8	71.1	Stille	29	-4	-- 0	3	0.2	"	0	0	-5		0
München		8	71.-	"	29	-2	-- 2.5	4	0.5	"	0	0	-3		0
Kahler Asten 852		8	--	NE 4	27	1	-- 0	4	0.2	"	0	0	-2		0
Feldberg (Baden) 950		8	6												
Feldberg im Taunus 801		8	649.0	E 1	01	0	\ -0.5	0	20	4 ... s-sw	7	0	-1		5
Brocken 1142		8	566.8	NNW 5	28	-0	\ -1.0	6	0.2	Nebel	0	0.1	--		0
Fichtelberg 1223		8	561.3	NNW 5	27	-2	-- 0	4	0.05	"	0	0	-5		0
Schneekoppe 1603		7[00]	526.1	N 6	22	-1	\ -0.5	3	0.05	"	0	0	-3		0
Feldberg i. Schwarzw. 1493		8[12]	539.9	NE 1	01	-4	-- 0	0	50	? ... sw	4	0	-3		9
Zugspitze 2964		7[16]	534.0	E 3	11	-2	\ -0.5	0	50	? ... s-sw	3	0	-2		3
Säntis 2500		8	564.9	ENE 5	02	2	\ -0.5	0	20	-- --	1	0	-1		5
Sonnblick 3106		8	5												

Luftdruck der Bergstationen nicht auf Schwere und Meeresspiegel reduziert

Nachdruck und Verwertung für öffentliche Vorhersage verboten!

Sonnabend, den 21. November 1925

DEUTSCH

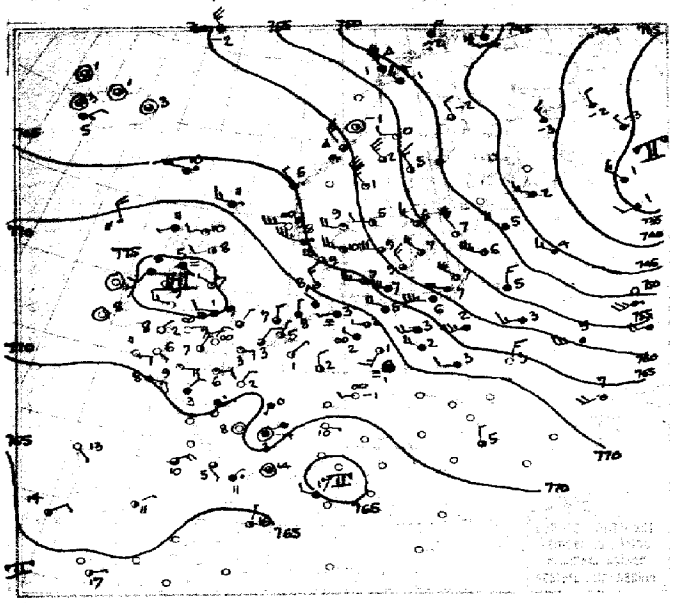

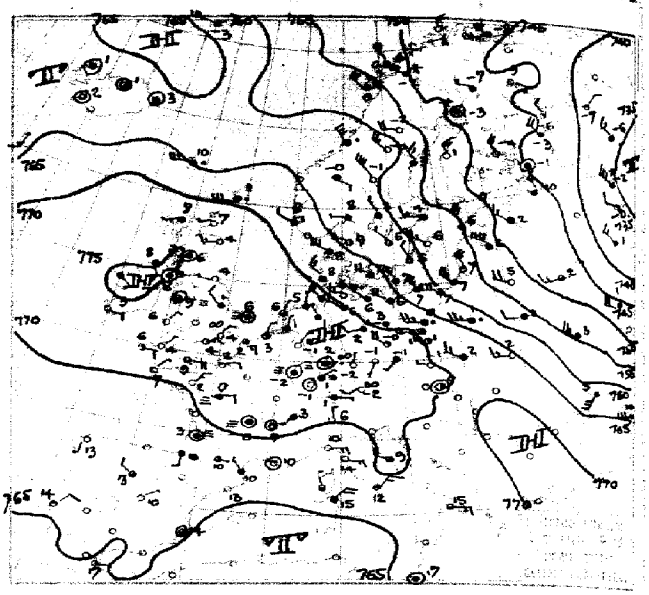

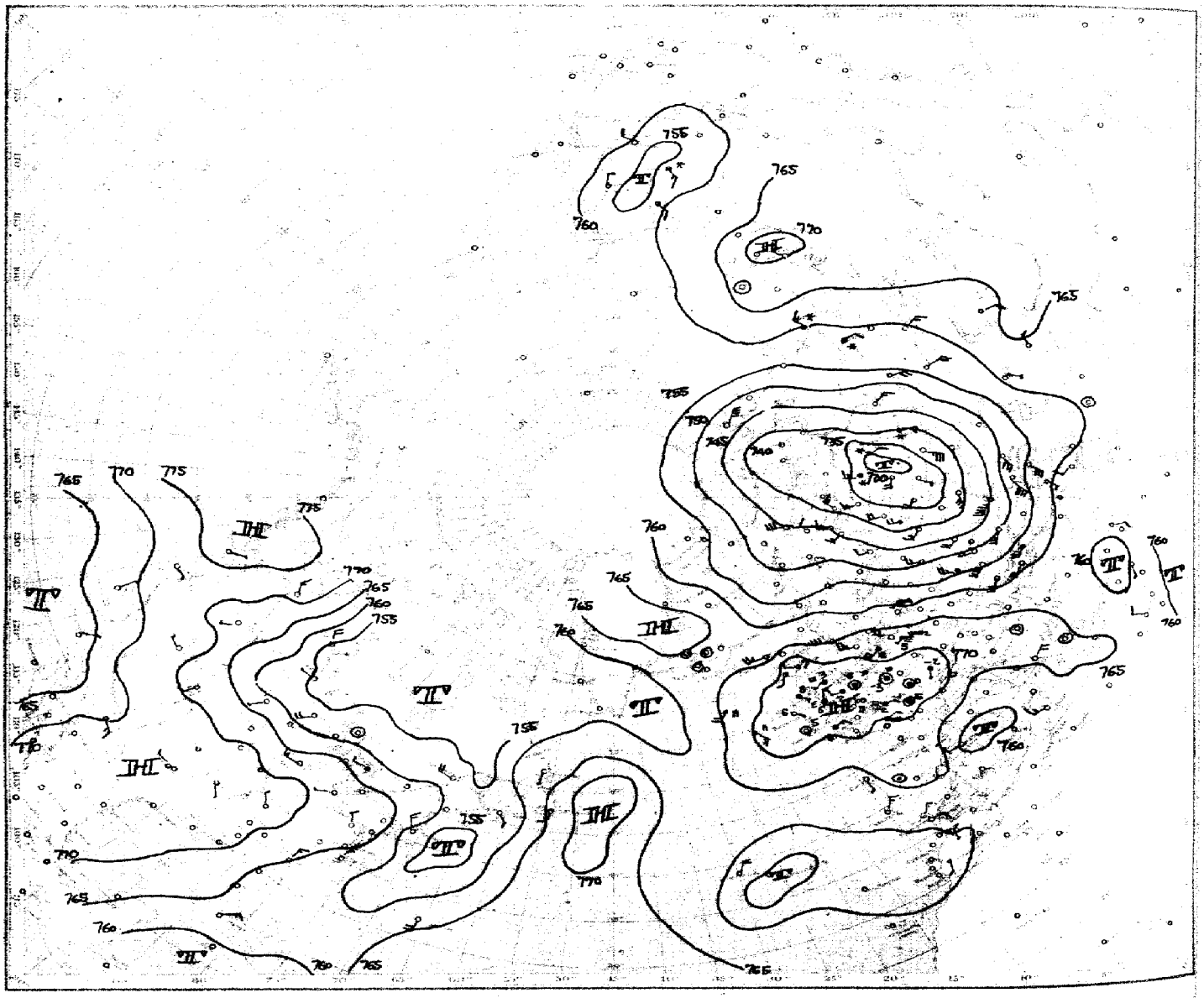

Luftdruck, Temperatur, Wind, Himmelszustand der nördlichen Halbkugel

vom Sonnabend, den 21. Nov. 1925 morgens.

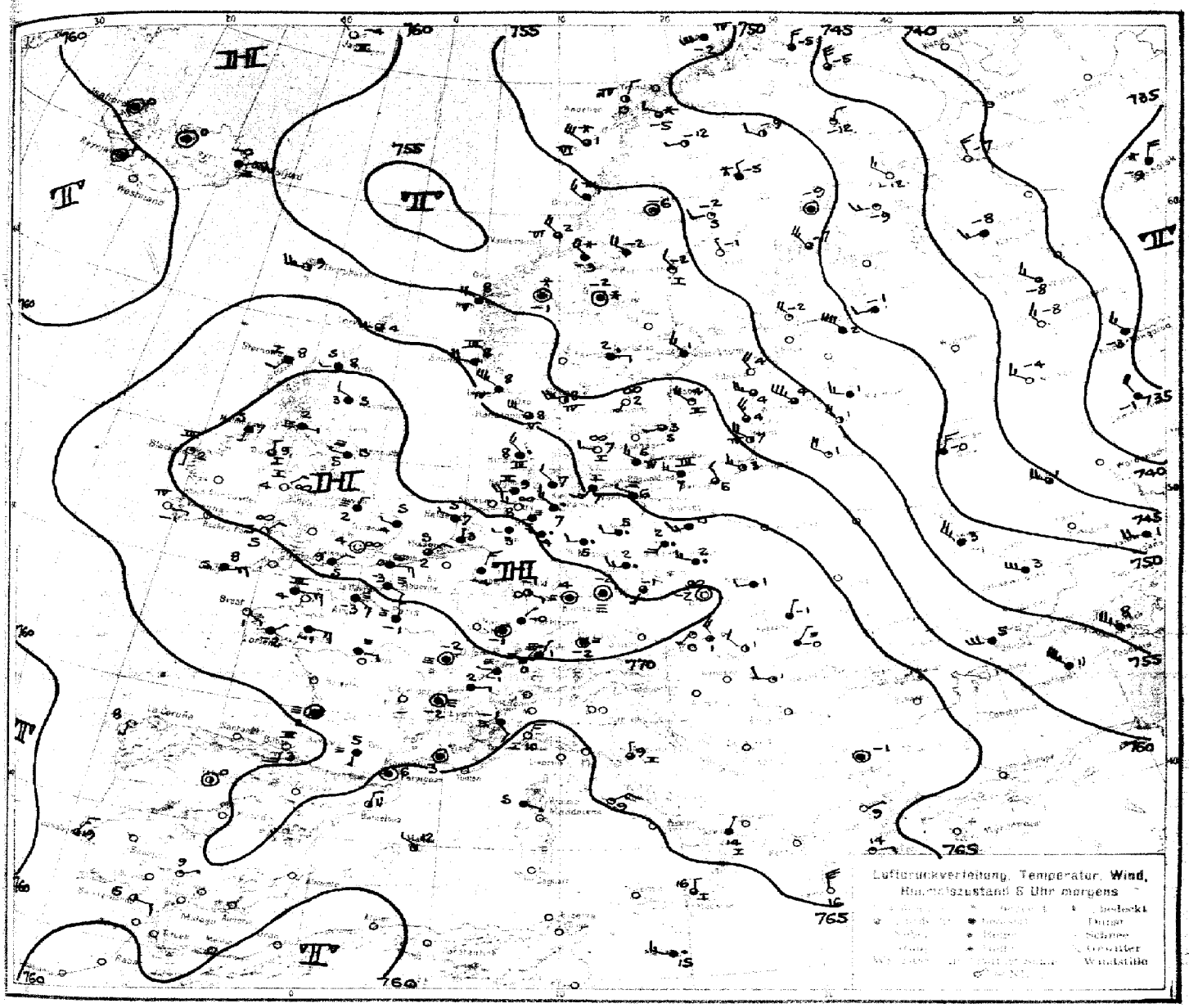

ALLGEMEINE ÜBERSICHT 8 Uhr morgens: Sonnabend, den 21. November 1925

Die über Nordeuropa hinwegstreichende sehr warme Nordwestströmung hat sich weiter nach Süden ausgedehnt und den hohen Druck über Mitteleuropa abgeschwächt. Ueber Deutschland ist es heute an der Nordostseite der nach Süden zurückweichenden Gleitfläche zu Aufgleitregen gekommen, der aus einer tiefliegenden Nebeldecke rieselt. Der warmen Luft folgt jetzt über Skandinavien kältere Luft, die aber zunächst noch wenig Bewegungsenergie verrät.

Auf der Nordostseite des noch weiter abflachenden europäischen Hochdruckrückens ist die Möglichkeit zur Ausbildung von Randwirbeln gegeben, die beim Passieren der deutschen Küsten in südöstlicher Richtung eine veränderliche, feuchte Witterung erwarten läßt.

WETTERAUSSICHTEN AN DER DEUTSCHEN KÜSTE für Sonntag, den 22. November 1925

NORDSEE und OSTSEE: Schwache bis mäßige Winde aus westlichen Richtungen, veränderlich, zeitweise Regenfälle, mild.

Küste OSTSEE: Ww. Swinemünde: Mäßige bis frische nordwestliche Winde, wolkig bis nebelig, Niederschläge, mild.

Küste OSTSEE: Ww. Königsberg: Wieder auffrischende nordwestliche Winde, wechselnde Bewölkung, Niederschläge in Schauern, geringe Wärmeänderung.

Bemerkungen:

i. A. Dr. Ahlgrimm.

burg. Deutsche Seewarte Kapelle. Abt. III. Georgii Blaudruck: Hartung & Co., Hamburg

Sonnabend, den 21. Nov 1925 Nr. 325

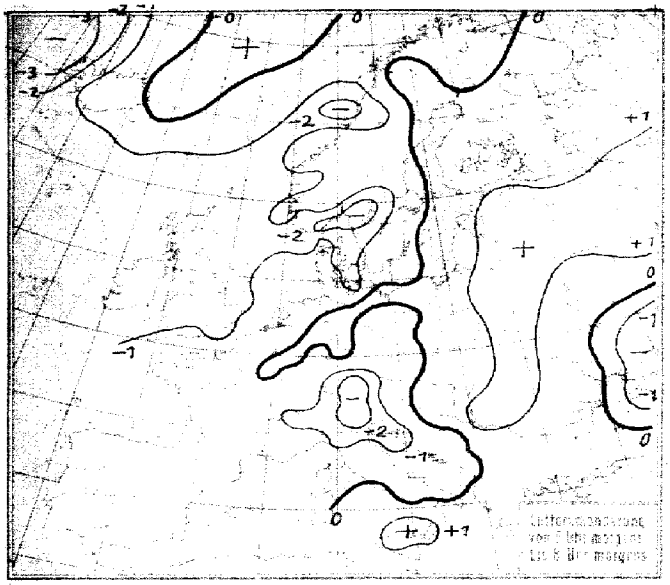

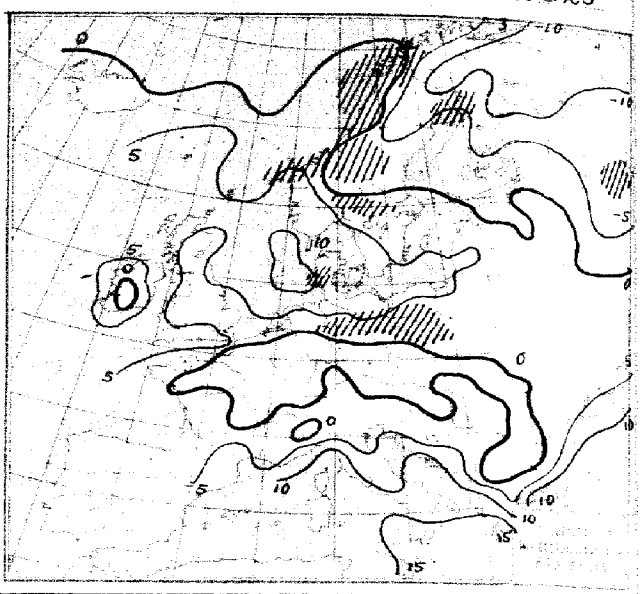

NACH AUFZEICHNUNGEN DER REGISTRIERAPPARATE ZU HAMBURG SEIT GESTERN 8 UHR MORGENS (M. E. Z.)

STUNDE		9	10	11	12m	1	2	3	4	5	6	7	8	9	10	11	12n	1	2	3	4	5	6	7	8
Thermograph		-1.2	-0.8	0.0	1.0	2.0	2.7	3.1	3.3	2.9	3.2	4.8	4.3	4.0	4.3	6.0	6.2	6.8	6.6	6.0	6.8	7.0	7.0	7.2	7.2
Barograph		68.8	68.7	68.5	68.3	68.0	67.6	67.2	67.0	66.8	66.6	66.6	66.7	66.3	66.2	66.2	66.0	65.9	65.8	65.5	65.3	64.9	64.8	64.6	64.7
Anemograph	Richtung	W	W	WSW	WSW	WSW	WSW	W	W	W	W	WNW	W	WSW	W	NW	NW	NW	NW	W	WNW	NW	NW	NW	NW
	m. p. S.	1.2	2.2	3.6	3.4	3.4	3.0	3.2	3.6	4.6	5.0	4.0	4.8	4.0	4.0	4.8	4.6	5.0	4.6	3.2	3.2	4.0	4.8	4.8	4.4
Regenmesser		·	-	-	·	-	-	-	-	-	-	-	-	-	-	-	-	-	-	-	-	0.06	0.06	0.06	0.06
Sonnenscheindauer in Min.		-	-	-	-	-	-	-	-	-	-	-	-	-	-	-	-	-	-	-	-	-	-	-	-

AUFSTIEGE

STATION Wind in m./S.	Seehöhe	Zeit	Boden	200	500	1000	1500	2000	2500	3000	3500	4000	4500	5000	Bemerkungen
						Heute morgen									Sichtw. bis Kilom.
Pfalta		8a	WNW 5	W_2N 7	W 3										
Kaschau		"	NNE 2	NNE 2											
Olmütz		"	Stille	SW 4	N_2W 6	Nebel									
Pressburg		"	NNW 7	NW 8	NNW 9	NNW 10	NNW 11	NNW 13							
Lindenberg	122 m	"	W 5	800 WNW 14	NW 12	N_2W 15	N_2W 14	Nebel	Sicht	200 m					
Falshot		"	NNE 3	-	ENE 6	E_2N 7	ENE 7	E_2NS							
Lympne		"	-	E 12	E_2S 14	E_2S 14									
De Bilt	25 m	"	N 1	ENE 5	ENE 6										
Rom		"	ENE 5	-	-	E_2S 2	-	SE_2E 5	-	SE_2E 8					
Zara		"	E 2	-	SW 5	-	-	N_2E 4	-						
Ancona		"	N 3	W_2S 3	E 2	S_2W 4									
Genua		"	NE 5	NNE 5						E_2S 9				SE_2E 9	
Tarent		"	NE 3	NNE 2	NE_2N 3	VE_2E 1									
Messina		"	N 3		NW 6		SW 4			S_2W 4					
Viana da Valte		"		NE 3	SE 3		SE_2E 8								
Fibreuz		"			SW_2W 4			N_2E 5		N_2E 7					
Lindenberg	122	"	3.1 98	2.5 800 98	4.0 96	0.6 98	5.5 1200 64	3.2 1700 64	2.4 2100 50	Nebel	sicht	200	m.		
" " "	"	"	N_2W 5	N_2W 12	NW 13	NNW 12	NW_2N 10	NW_2N 10	NW_2N 10						
						Nachm. u. abend									
Helder		2p				NNE 6	N 4	NNE 5							
Prag	154	2p		SW 1	SW 1	NNW 5	NW 6	NNW 4							
Konschan		2p		SW 8	SW 9	SW 12	NW 7	NW 10	NW 11						
Malinhead		2p		E 1	E 2	ESE 3	ESE 7	E 6							
Lindenberg	122 m	4p	W 6		NW 10	NW 12	NW 12	NW 13	NW 14	NW 14	NW 15				
Rostock	37 m	3p	W_2N 7	NNW 11	NW 17	cir str	str	480 m	Sichtw. bis 10 Klm						
Andover		7p		NE 2 E 8	E 10	SE_2E 3	NE_2E 8			E_2S 7					
Pfalta		7p	Stille			E 2 S 3		WSW 2				SW 12			
Rom		7p	NE 5		NW 6	S 3		ENE 6							
Toulouse		7p	E 2 N 1		SE 5	ESE 9	SE_2E 12	ESE 7							
						Nachträge									
Karlsruhe	132 m	Mittag	NNE 1		ESE 1	ESE 8	5500 SSE 10	str. in	500 m						
Furth		Mittag	ESE 1		SSE 2	E 4	ENE 7	E 7		E 6		ENE 9		5300 ENE 6	
Staakow	35 m	9a	0 65		3.2 20	7.3 800 10	8.8 1200 10	8.0 14-1600 - 10	6.1 2000 10	6.4 4300 10	-5.1 4300 10	-6.3 4600-4800 10			
Frankfurt a/m		8a	ENE 2		NE 3	ENE 5	ENE 8	ENE 5		E 5		NE 11		E 12	E 14 5000
Orlance		9a			E 5	NE 7	NE 10								
Linköping		7a	5.5 100 82	7.5 800 74	-1.6 4000 46	-11.2 4000 62	-17.0 4300 53								
Stockholm		7a		NW 10	NW 18	NW 19	NW 15								
Aloisko		8a	WNW 5	NW 8	NW 9										
Oesterasund		8a		WNW 20	WNW 20	WNW 26	WNW 27	WNW 28	WNW 24						
De Bilt	25m	8a		3. 55	7 25	6 25	6 25	6 25	6 65	2 15		-4 15		-9 15	-24 5000 95

Samstabend, den 21. November 1925

STATION	MORGEN Luftdruck	Wind	Wetter	Temperat.	Luftdruck Charakter. u. Änder.	W	Stärke in Bft	Wolken (in Zehnteln)	Rel. Feuchte	Niederschlag	Minimum	Seegang
Wien	769	SW 1	¼ bed	0								-
Zürich	69.4	NE 1	29	0	\ - 0.5	3	1	Nebel	0	0	0	-
Bern	69.2	W 1	29	-1	\ - 0.5	4	0.2	Nebel	0	0	-1	-
Genf	69.0	E 1	12	2	\ - 1.0	2	4	10 str	9	0	1	-
Lugano												-
Zelder	70.5	WNW 1	11	7	\ 0	2	10	10 ni	9	0	-	⑤
Tüsingen	70.6	NE 2	12	2	\ 0	1	4	9 str	0	⓪	-	⑤
Utrecht	70.6	N 1	11	3	\ - 0.5	2	4	10	0	0	1	-
Kopenhagen	64.0	W 2	27	7	L - 1.0	3	2	Dunst	20	⓪	-	I
Skagen	60.2	WSW 5	01	8	\ - 1.0	3	4	4 str	9	0	-	IV
Hanstholm	63.0	WNW 6	11	8	\ - 1.0	2	20	9 str	0	0	-	VI
Stavanghuk	67.3	NW 3	40	8	\ - 0.5	3	20	10 ni	×	⓪	-	III
Skagmershus	63.2	NW 3	11	6	\ - 0.5	3	20	10 ni	0	0	-	IV
Jakobshavn	51.3	WNW 2	33	-5	— 0	1	50	8	6		-6	-
Hapsaranda	52.1	N 2	60	-5	— 0	7	10	10 ni	3	0.6	-7	-
Skelleftea	55.1	Stille	01	-6	\ - 1.0	0	>50	1 acu	0	0	-8	-
Östersund	59.1	NW 4	11	-2	L 0	1	50	10	8	0	-2	-
Hernösand	55.8	NW 2	01	-2	\ - 0.5	1	>50	1 cu	7	0	-	I
Sirna	58.1	Stille	61	-2	\ - 0.5	1	10	10 ni	8	⓪	-4	-
Karlstad	59.5	E 2	45	2	\ - 2.0	6	×	10 ni	7	0.2	1	-
Stockholm	58.8	N 3	12	1	\ - 0.5	0	10	10 astr	6	0	-0	-
Jonköping	60.5	SW 1	20	2	\ - 1.0	2	4	10 str	9	0	1	-
Wisby	60.3	NW 4	01	4	\ 0	0	>50	3	6	0	-	III
Kalmar	61.8	WSW 7	11	3	L - 0.5	1	×	9	9	0	-	⑤
Gällivare	51.5	W 1	01	-12	— 0	1	>50	4 cistr	8	0	-13	-
Karlshamn												-
Bjuröklubb	52.4	W 2	01	-2	— 0	1	>50	1 ci	×	0	-	⑤
Quade Hook												-
Spitzbergen	57.5	SE 1	12	-14	\ - 0.5	2	20	10 astr	8	0	-	×
Ingö	50.8	WSW 6	13	-2	\ 0	5	20	10 ni	8	⓪	-	IV
Valdersund	58.4	NW 4	10	2	\ - 0.5	1	20	7	6	0.2	-	VI
Kiun	60.3	WNW 4	44	8	\ - 1.0	6	4	10 ni	0	3	-	V
Lister	63.9	NW 7	11	8	\ - 1.5	6	20	10 ni	8	⓪	-	IV
Bären-Insel	58.1	NNE 5	11	-12	/ + 0.5	2	4	10	9	0	-	VI
Andänes	56.3	NNE 2	17	0	\ 0	7	20	8 cu	9	1	-	IV
Röst	52.2	NW 6	33	1	\ - 1.0	4	20	7 ni	6	2	-	VI
Jan Mayen	61.5	NW 1	01	-4	— 0	6	>50	wolkenl	7	0.3	-	II
Färder											-	-
Vardö	46.4	NNE 3	13	-5	\ - 0.5	8	>50	7 ni	8	1	-	×
Brönnö	55.6	NW 3	33	1	\ - 2.5	5	50	10 ni	0	2	-	×
Ukaire	64.7	WNW 4	11	8	L - 0.5	6	20	10 ni	8	0.3	-	III
Dombas	58.6	Stille	61	-1	\ - 1.0	7	2	10 ni	0	3	-2	-
Helsingfors	53.1	NW 4	00	-2	/ + 0.5	0	50	3 acu	8	1		-
Vasa	53.7	NNW 1	00	-1	— 0	0	>50	wolkenl	8	-		V
Kuopio	50.3	NNW 5	10	-7	— 0	1	>50	9 acu	8	0	-6	-
Dorpat												-
Riga	56.5	NW 7	11	-4	/ + 1.0	1	>50	7 str cu	7	2	2	-
Warschau												-
Lemberg												-
Pinsk												-
Wilna	58.2	NW 4	00	1	/ + 1.5	0	50	1 cu	8	0.2	1	-
Krakau	67.4	W 2	16	1	/ + 0.5	5	4	5 str	0	0.2	0	-
Posen	66.6	WSW 3	45	3	— 0	6	2	10 str	0	0.6	1	-
Prag	70.0	SSW 1	11	-1	\ - 0.5	2	2	9 str	9	⓪	-4	-
Eger	70.9	Stille	27	-2	\ - 0.5	3	1	Nebel	9	⓪	-6	-
Freiburg	67.6	NNW 4	01	1	/ + 0.5	1	10	4 astr str	6	0	-1	-
Kaschau	67.2	ENE 1	11	-1	/ + 0.5	1	4	9 str	0	0	-2	-
Olmütz	70.0	Stille	25	-2	— 0	3	4	Dunst	8	0	-3	-
Budapest	66.3	NW 2	½ bed	6	NW 0					0	-1	-
Belgrad												-
Serajewo												-
Agram												-
Sofia	68.0	Stille	bed.	-1	\ - 0.5					0	-1	-
Athen												-
Korfu												-
Turin	68.0	SE 2	29	-1	L - 0.5	0	0.05	×	3	0	-3	-
Genua	64.5	NE 3	01	10	\ - 0.5	0	20	×	3	⓪	-	I
Livorno												-
Ancona	67.6	N 1	11	9	L - 0.5	1	10	8	8	0	-	II
Maddalena												-
Messina	63.1	N 2	11	16	/ + 1.0	1	20	9	7	0	-	I
Parent	×	NE 1	11	14	\ 0	1	20		8	0	-	I
Venedig												-
Rom												-
Malta	65.1	ENE 3	01	9	— 0	0	20	1	8	0	6	-
Madrid	63.8	WNW 3	30	15	/ + 0.5	1	20	10	8	1	-	II
La Coruña												
Mahon	64	S 1	klar	8								
Malaga	58	WNW 1	¼ bed.	12								
Horta												
Funchal												

STATION	MORGEN Luftdruck	Wind	Wetter	Temperat.	Luftdruck Charakter. u. Änder.	W	Stärke in Bft	Wolken (in Zehnteln)	Rel. Feuchte	Niederschlag	Minimum	Seegang
Rochefort	7											
Bayonne	765.4	S 3	01	3	\ - 4.5	-	10	wolkenl	-	0	-	II
Bordeaux	65.6	Stille	25	2	\ - 0.5	-	0.2	Nebel	-	0	3	-
Clermont											-	-
Dijon	68.4	Stille	29	- 2	\ 0	-	1	10 str	-	0	-2	-
Calais	70.0	E 3	25	0	\ - 1.0	-	1	Nebel	-	0	-	X
Brest	67.0	ESE 1	01	1	L - 0.5	-	10	wolkenl	-	0	1	-
Paris	69.6	N 1	25	- 1	L - 0.5	-	1	Nebel	-	0	-2	-
Perpignan	64	Stille	01	6	- 0.5	-	>50	cirr acu	-	0.2	6	-
Rennes	68.5	E 1	11	-1	\ - 0.5	-	2	10 str	-	0	-3	-
Straßburg	69.6	Stille	11	- 1	L - 0.5	-	1	10 str	-	0	-2	-
Toulouse	66.2	S 1	25	5	- 0.5	-	0.05	Nebel	-	0	4	-
Tours	68.7	E 2	25	0	\ - 0.5	-	0.05	Nebel	-	0	-0	-
Ajaccio	62.0	ESE 1	11	X	\ - 0.5	-	20	10	-	0.2	-	⑤
Le Havre	69.4	SE 3	25	- 3	L - 0.5	-	0.5	Nebel	-	0	-	II
Marignane	65.1	Stille	11	3	\ - 0.5	-	>50	10 cu acu	-	0	-	-
Nancy	70.6	Stille	25	-4	\ - 0.5	-	0.2	Nebel	-	0	-4	-
Lerwick	64.6	W 3	11	4	\ - 1.0	1	50	7 strcu	8	0.6	-	
Renfrew	70.9	E 1	27	2	\ - 1.0	3	1	Nebel	0	0	-4	-
Cranwell	71.8	N 2	27	2	\ - 1.0	4	0.2	10	0	⓪	0	-
Scilly	68.8	ENE 3	11	8	\ - 1.0	2	50	10	8	0	-	⑤
Wick	68.8	WSW 1	11	8	\ - 1.0	2	50	10 astr	8	0	-	⑤
Malinhead	71.5	S 1	15	7	\ - 1.0	3	20	10 strcu	0	0		⑤
Tynemouth	64.2	W 1	28	5	\ - 1.0	3	1	10 str	8	0		⑤
Pembroke	70.0	NE 2	27	5	\ - 1.0	3	4	Dunst	0	0	-	⑤
Roches Point												-
Croydon	50.5	Stille	27	4	L - 1.0	2	2	10 strcu str	0	0	1	-
Aberdeen	71.3	WNW 2	11	3	\ - 1.0	1	50	10 strcu	9	0	-	⑤
Valentia	69.5	E 1	01	-1	\ - 1.0	0	50	wolkenl	8	0	-	IV
Plymouth											-	-
Guernsey	68.3	ESE 3	11	4	— 0	2	4	10 str	9	0	-	III
Stornoway	69.4	SW 2	11	8	\ - 1.0	2	50	10 str	8	0	-	I
Holyhead	71.3	NE 2	27	4	\ - 1.0	3	2	Dunst	9	⓪	-	I
Donaghadee	71.3	N 3	12	9	\ - 1.5	0	50	9 strcu	7	0	-	I
Yarmouth	72.4	WNW 1	11	4	\ - 1.0	2	10	10 str	0	0	-	⑤
Blacksod	70.2	S 1	01	2	\ - 1.0	0	20	1 x	8	0.1		III
Calshot	70.3	NE 2	11	9	\ - 1.0	3	10	10 strcu	9	0		⑤
Thorshavn	62.1	W 5	11	9	\ - 1.0	6	10	6 ni	0	5		
Seydisfjord	62.7	NW 5	23	-0	— 0	0	0.05	5 str	3			
Acureyri	60.2	Stille	11	0	\ - 1.0	1	0.05		9			
Isafjord	62.8	Stille	11	0	\ - 3.5	2	20		0			
Reykjavik	59.5	Stille	11	1	\ - 1.0	1	x	6 strcu	7	6		
Vestmannö												
Alexandrovsk	45.2	N 6	¾ bed	- 5	\ - 0.1					1		
Archangelsk	40.6	N 3	klar	-7	/ + 0.2					0		
Ust-Zylma												
Matochkin-Sharr												
Dickson	46.3	SSE 8	bed.	-	— 0.0					0		
Petersburg	49.1	W 2	"	- 1	/ + 0.2					0		
Tscherdyn												
Moskau	44.2	NW 3	klar	-4	\ - 2.7					5		
Kasan	30.2	SW 1	bed.	- 0	\ - 0.3					5		
Kiew	52.3	NW 5	bed.	3	/ + 0.3					1		
Ufa	35.2	SSW 8	bed.	-3	\ - 1.3					3		
Saratow	35.7	W 5	bed.	1	\ - 1.3					0		
Orenburg												
Odessa	57.1	W 6	bed.	5	— 0.0					0		
Sewastopol	56.3	NW 7	bed.	11	\ - 2.3					0		
Astrachan	47.6	SW 8	Regen	5	\ - 0.3					0		
Emba												
Batum												
Baku	56.1	NW 2	¾ bed	6	\ - 0.9					0		
Tobolsk	44.7	SSE 3	bed.	- 4	\ - 1.8					0		
Omsk	51.6	S 4	bed.	-5	\ - 0.8					1		
Taschkent	62.6	ENE 1	bed.	8	\ - 0.9					0		
V. Imbatskoe												
Tomsk	64.9	SSW 1	Schnee	- 7	/ + 2.6					-		
Irkutsk	65.2	E 1	bed.	-	\ - 0.9					0		
Jakutsk												
Wladivostok	57.8	SE 2	bed.	4	\ - 1.4					0		
Tanger												
Agadir												
Bou Denib												
Oran												
Algier												
Setif												
Tunis												
Aleppo												
Beyruth												

NORD-AMERIKA 2 UHR NACHTS

	Luftdr.	Wind		Luftdr.	Wind		Luftdr.	Wind		Luftdr.	Wind		Luftdr.	Wind
St. Johns	768	S 3	La Pas	755	NW 4	Bermuda	764	S 4	Duluth	759	SW 4	Tatoosh	776	NE 1
Sydney	59	SE 2	Edmonton	71	NW 3	Key West	62	NE 3	Huron	61	SW 1	San Francisco	66	N 1
Father Point	67	W 4	Nantucket	59	NW 3	Little Rock	71	SE 1	Salt Lake City	70	W 1	San Diego	63	NE 1
Parry Sound	64	W 1	Washington	66	NW 2	Nashville	71	NW 1	Helena	68	SW 1	Forth Worth	72	W 1
White River	53	Stille	Hatteras	63	N 6	Cleveland	68	SW 1	Denver	68	S 1	El Paso	70	SE 3
Winnipeg	55	W 1	Charleston	65	N 3	Chicago	69	W 3	Roseburg	72	E 1	Belle Isle	64	S 1

STATION	GESTERN NACHMITTAG						GESTERN ABEND								STATION	GESTERN NACHMITTAG						GESTERN ABEND							
	Luftdruck	Wind	Wetter	Temperat.	W	Sichtw. in km	Luftdruck	Wind	Wetter	Temperat.	W	Sichtw. in km	Niederschlag	Maximum vier Stunden		Luftdruck	Wind	Wetter	Temperat.	W	Sichtw. in km	Luftdruck	Wind	Wetter	Temperat.	W	Sichtw. in km	Niederschlag	Maximum
Wien	7						7								Turin	7													
Zürich	710	E 1	27	1	3	.	716	E 1	11	1	3	4	0	2	Genua													
Bern	707	SW 1	11	4	2	2	713	SE 1	29	1	2	6.5	6	2	Livorno													
Genf	704	SW 1	11	7	2	10	709	SW 1	11	3	2	10	0	4	Ancona							703	WNW 2	12	-	-	10	0
Lugano	687	E 1	00	10	0	20	691	N 1	00	6	0	20	0	11	Maddalena							685	NE 4	11	15	5	4	0.4
Helder	727	N 2	8	7	1	10	725	NNE 1	11	6	1	20	0	0	Messina													
Vlissingen	731	NE 2	10	3	4	4	729	NNE 2	10	3	1	4	0.3	3	Tarent							732	E 3	10	10	2	3	0
Utrecht	729	NNE 1	11	5	1	10	728	NNE 1	12	1	1	4	0	5	Venedig													
Kopenhagen	654	W 5	10	7	1	20	653	WNW 4	8	7	2	20	0	7	Rom							686	NE 3	00	15	0	50	0
Skagen	642	W 5	00	10	2	10	-	W 3	12	9	1	10	0	11	Malta													
Hanstholm	651	WNW 6	11	9	2	20	634	WNW 6	11	8	2	20	0	9	Madrid	670	NE 1	½-bed	11	-	-							
Bisavandshuk	693	NW 3	01	8	1	50	691	NW 3	11	8	0	20	0	11	La Coruña	68	SE 1	¼-½	13	-	-	662	NE 1	01	10	-	-	
Hammershus	683	WNW 8	11	7	3	20	686	NW 7	11	7	3	20	0	10	Mahon	69+	N 1	½-bed	16	-	-	667	S 1	01	12	-	-	
Abisko	685	WNW 5	01	-1	5	20	698	WNW 7	01	-2	5	10	⊕	0	Malaga							650	Stille	11	10	-	-	
Haparanda	673	NNW 2	01	-2	1	>50	688	Stille	01	-3	1	-	0.1	0	Horta							674	NNE 1	41	18	0	50	0
Stensele	683	W 2	01	0	0	>50	686	W 4	01	-2	0	>50	0	2	Rochefort													
Oestersund	686	NW 5	11	2	1	>50	688	NW 5	01	-0	1	>50	0	3	Bayonne	690	NE 4	11	10	-	10	686	S 2	11	10	-	10	0
Hernösand	681	NW 3	01	5	1	>50	686	NW 3	01	3	1	>50	0	1	Bordeaux													
Särna	677	NW 7	01	1	1	>50	682	NW 8	01	-1	0	>50	0	3	Clermont	686	Stille	01	8	-	1							
Karlstad	698	W 2	00	5	1	-	686	NW 1	12	3	1	-	0	7	Dijon	707	S 1	11	0	-	2	717	Stille	29	10	-	02	0
Stockholm	686	WNW 3	10	6	1	10	684	W 3	00	4	1	10	0	2	Calais	725	E 2	01	3	-	4	729	E 3	11	2	-	-	
Jonköping	697	W 4	10	9	2	50	695	NW 1	01	6	1	-	0	10	Brest	693	E 3	01	8	-	10							
Wisby	675	WNW 5	11	7	1	50	692	WNW 5	00	6	1	>50	0	11	Paris	702	NE 2	01	2	-	4							
Kalmar	698	WNW 6	11	9	2	-	693	NW 2	01	5	0	-	0	7	Perpignan	677	NE 1	30	11	-	10	678	NW 1	11	10	-	10	14
Gällivare							698	W 3	00	-2	0	>50	⊕	-1	Rennes	710	NNE 2	01	3	-	2	705	NNE 3	00	2	-	4	0
Karlshamm															Straßburg	716	N 1	11	0	-	1	721	Stille	00	-1	-	1	0
Björöklubb	694	NW 2	11	0	2	50									Toulouse	678	SE 1	11	5	-	20	678	E 1	11	10	-	4	0
Quade Hook															Tours	707	ENE 1	30	0	-	02	711	E 3	25	10	-	02	0
Spitzbergen	588	Stille	00	-17	0	>50	594	Stille	00	-16	0	>50	0	-	Ajaccio	650	W 2	11	17	-	10	-	NNW 1	11	-	-	50	0
Ingö	692	NNE 4	13	-2	5	50	688	N 4	00	-2	-	-	0	-	Le Havre	718	E 2	01	6	-	10	707	E 2	00	2	-	4	0
Valdersund	618	NW 5	31	4	5	30	626	NNW 6	40	3	-	-			Marignane	676	Stille	11	4	-	>50	678	Stille	01	10	-	50	0
Kinn	653	NW 1	44	6	6	10									Nancy	726	Stille	25	1	-	1	717	Stille	25	-2	-	05	0
Lister	671	WNW 7	40	8	6	005									Lerwick	683	W 3	51	11	6	10	671	W 6	50	11	6	10	05
Bären-Insel	558	ENE 9	11	-9	7	10									Renfrew	750	SSE 1	27	5	3	05	743	Stille	29	6	4	02	0
Andänes	693	NW 7	75	1	7	1	678	NW 6	75	0	7	05	17	-2	Cranwell	762	WNW 2	27	1	4	05	746	NW 2	27	1	0	02	2
Röst							681	NW 6	83	0	5	1	02	VI	Scilly	728	E 2	01	11	0	10	729	E 2	01	6	0	20	0
Jan Mayen	598	NW 5	11	-2	2	50	608	W 6	11	-3	1	>50	-	V	Wick	729	WNW 1	01	10	0	50	719	WNW 1	01	7	0	60	0
Färder	610	W 4	00	9	1	50	623	W 1	00	8	0	>50	0	V	Malinhead	754	SSW 2	11	8	3	4	748	SSE 2	11	8	3	4	0
Vardö	655	NNE 1	83	-4	5	>50									Tynemouth	760	WNW 1	05	7	3	2	745	W 1	01	4	0	2	0
Brönnö	682	NW 5	30	3	6	4	658	WNW 1	15	8	3	-	⊕	IV	Pembroke	734	NE 1	01	8	0	10	727	NE 1	01	6	0	10	0
Utsire	671	W 6	27	9	3	2	693	NW 5	32	1	6	50	2	-	Roches Point	745	ENE 2	01	9	0	4	743	ENE 1	01	5	0	10	0
Dombas							621	ESE 2	12	-0	0	>60	⊕	-	Croydon	737	NNE 3	25	7	4	2	736	NE 2	25	4	3	2	0
Helsingfors															Aberdeen	726	WNW 2	00	8	3	20	735	WNW 3	01	4	0	10	0
Vasa							521	NNW 4	00	1	0	50	-	V	Valentia	739	Stille	01	8	0	50	733	E 2	01	3	0	20	0
Kuopio							481	NNW 4	00	-4	0	4	0	3	Plymouth	727	ESE 1	01	6	0	10	723	NE 1	01	4	0	10	⊕
Derpst	678	WNW 4	12	5			658	NW 4	10	8					Guernsey	716	E 4	01	9	0	10	712	E 4	12	9	0	10	0
Riga	672	WNW 7	01	6	1	>50	677	NW 8	11	6	1	50	0	7	Stornoway	735	WNW 1	11	11	2	20	732	NNW 1	11	9	2	20	0
Warschau	680	WSW 5	10	2	2	10	683	W 5	42	1	6	7	-	3	Holyhead	751	W 1	25	8	8	2	742	Stille	11	9	1	10	0
Lemberg	667	W 3	01	3	2	10	660	W 3	00	2	1	05	0	4	Donaghadee							743	Stille	29	8	3	1	⊕
Pinsk	674	W 3	10	3	2	2	678	W 2	11	2	2	2	0	3	Yarmouth	735	NNE 2	11	9	1	20	731	Stille	-	6	0	50	-
Wilna	688	W 3	11	5	2	-	689	WNW 4	00	50	0	20	0	6	Blacksod	744	SE 1	01	7	0	20	758	SE 1	19	-	0	50	0
Krakau	686	W 2	11	3	2	10	675	WNW 3	11	2	1	20	0	3	Calshot	690	NNE 3	01	7	0	10	733	NE 3	01	4	0	-	0
Posen	677	W 4	11	3	2	10	669	W 5	49	0	6	008	-	2	Thorshavn	652	W 6	55	10	6	1	646	W 6	55	10	6	1	11
Prag	715	Stille	29	1	4	1	712	SW 1	11	-1	3	4	0	1	Seydisfjord	643	Stille	11	3	1	4	644	Stille	12	3	1	4	
Eger	714	N 1	11	2	1	4	719	SW 1	09	-1	0	4	0	3	Acureyri	627	Stille	11	-1	1	>10	624	Stille	11	1	1	4	
Preßburg	704	ESE 1	11	4	1	10	700	Stille	00	0	1	4	0	4	Isafjord	648	Stille	10	1	1	20	644	Stille	12	1	2	20	
Kaschau	709	SSE 2	11	3	1	20	691	S 1	11	0	2	10	0	3	Reykjavik	638	Stille	11	3	2	20	636	Stille	11	2	2	20	00
Olmütz	706	W 1	11	1	1	10	704	W 1	01	-1	1	10	0	1	Vestmanno	640	NE 2	55	6	6	20							
Budapest															Kem	671	NNW 3	bed	-3			645	NNW 2	klar	-6			
Belgrad	722	N 1	15	5	4	10									Archangelsk	674	N 2	"	-2			685	NE 2	Nebel	-7			
Serajewo	700	SW 1	00	7	1	4									Petersburg	628	WNW 3	"	2			661	NNW 3	bed	-1			
Agram	721	SW 3	00	5	0	10									Kasan	609	S 4	K	-1			627	S 2	"	-1			
Sofia															Kiew	678	W 5	bed	5			680	NW 5	"	3			
Athen															Jekaterinoslaw	608	WNW 5	"	6			653	WNW 6	"	4			
Korfu															Odessa	667	WNW 4	-	7			668	SW 6	"	5			

SCHIFFSMELDUNGEN

Datum	Zeit	Breite	Länge v. Gr.	Luftdruck	Wind	Wetter	Temper. Luft	Temper. Wasser	W	Sichtw. in km	Wolken (in Zehntel)	Seegang	Dünung aus
20. Nov.	8 a	58.3 N	27.3 W	7 66 -	SSW 5	55	4	9	.	4	10 cu	10	SW
"	8 a	60.3 N	27.5 W	64 -	Stille	51	6	8	.	1	10 ni	2	S
"	2 p	60.3 N	28.8 W	66 -	S 2	52	9	9	.	+	10 ni	3	S
"	2 p	58.8 N	28.5 W	67 -	SSW 7	50	10	10	.	2	10 ni	6	SW
					Sturm, S		Morgens						
"	7 p	36.0 N	12.5 W	62 -	SE 5	13	17	19	-	>50	10 cu-ni	4	SE
"	8 a	37.1 N	11.2 W	65 -	ESE 3	12	16	16	-	50	10 str	0	0
"	2 p	35.6 N	11.6 W	73 -	NNW 4	11	11	10	2	20	10 str-ni	1	SW
"	7 p	47.4 N	11.7 W	67 -	SSW 4	11	3	2	2	>50	9 str-ni	0	0
"	7 p	34.1 N	22.4 W	71 -	S 4	11	10	18	1	20	7 ni	0	SW
"	7 p	30.8 N	21.6 W	71 -	ESE 2	11	11	12	2	20	10 str	0	E
"	2 a	41.3 N	17.4 W	71 -	Stille	02	10	19	0	5	cu	-	-
"	7 p	44.9 N	27.2 W	64 -	NNE 4	12	12	14	0	50	8 cu-ni	6	N
"	7 p	35.0 N	13.6 W	59 -	SE 6	13	16	19	-	50	10 cu-ni	6	SE
"	2 p	35.7 N	24.2 W	70 -	S 5	10	12	9	0	50	8 cu	0	S
"	7 p	50.3 N	18.6 W	73 -	E 3	11	11	12	2	20	10 str-ni	0	0
"	8 a	45.9 N	17.4 W	71 -	S 4	12	4	+	1	50	10 -	0	-
"	7 p	46.7 N	19.5 W	70 -	SW 3	11	1	1	1	>50	9 str-ni	1	N
"	7 p	47.8 N	15.3 W	73 -	SSE 3	11	2	0	1	>50	7 str	0	0
"	2 p	46.8 N	18.9 W	70 -	SSE 4	01	5	4	1	>50	9 str-cu	0	0
"	7 p	60.4 N	29.4 W	66 -	SSW 3	41	10	10	-	2	10 ni	5	SW

Datum	Zeit	Breite	Länge v. Gr.	Luftdruck	Wind	Wetter	Temper. Luft	Temper. Wasser	W	Sichtw. in km	Wolken (in Zehntel)	Seegang	Dünung aus
21. Nov.	2 a	50.2 N	23.8 W	7 69 -	ESE 2	11	12	12	2	20	10 str	0	SE
"	2 a	54.6 N	19.1 W	71 -	S 4	11	11	10	-	20	10 str-cu	0	S
					Sturm, N								
"	2 a	48.6 N	18.0 W	69 -	NNE 5	06	8	14	-	50	5 cu	6	S
"	2 a	54.5 N	19.1 W	71 -	S 4	11				20		0	S
"	8 a	44.6 N	8.5 W	64 -	E 2	11	13	13	2	50	10 str-ni	0	0
"	8 a	47.9 N	33.7 W	63 -	ESE 3	06	14	14	6	50	2 cu	1	-
"	2 a	58.0 N	21.4 W	66 -	SW 4	11	11	11	1	10	10 ni	0	0

EISBERICHT
vom

Sonnabend, 21. Nov. 1925

Beilage zum Wetterbericht der Seewarte
Herausgegeben von Abt. I.

Ein X im Felde bedeutet, daß die im Kopf angegebenen Eisverhältnisse herrschen

Stationen	Eisverhältnisse: 0 eisfrei	1 leichtes, loses Eis	2 strichweise Treibeis	3 dünne Eisdecke	4 zusam. geschob. Eis	5 starkes Treibeis	6 starke Eisdecke	7 schwere Eistreiben	8 dicke, starke Eismassen	9 nicht gemeldet	Schiffahrt: 0 Weg. Nebels u. Schnees nicht zu erkennen	1 unbehindert	2 für Segler erschwert	3 für Segler nur mit Schlepper	4 für Segler geschlossen	5 für Motorsegler geschlossen	6 nur für starke Dampfer	7 nur mit Eisbrecherhilfe	8 geschlossen	9 Fahrrinne durch Eisbrecher offen gehalten	X nicht gemeldet	Bemerkungen
Zarel	X											X										
Filsand	X											X										
Dagerort	X											X										
Tachkona	X											X										
Odinsholm	X											X										
Packerort	X											X										
Nargen	X											X										
Revel, Reede	X											X										
Kokskär	X											X										
Eckholm	X											X										
Stenskär	X											X										
Hungerburg	X											X										
Kynö	X											X										
Werdör	X											X										
Worms	X											X										
Björkösund	X											X										
Umgebung von Werkkomafels	X											X										
Seegebiet von Björkö (West)	X											X										
Fahrwasser Wiborg-Trångsund		X											X									
" Trångsund-Rödhall	X											X										
Außerhalb Rödhall	X											X										
Kotka Hafen nebst Umgebung	X											X										
Außerhalb Rankö	X											X										
" Luppi	X											X										
Seegebiet E von Hochland	X											X										
S " "	X											X										
W " "	X											X										
Helsingfors S Hafen nebst Umgebung	X											X										
Außerhalb Sweaborg	X											X										
" Gräskärsbåderna	X											X										
Bei Porkala	X											X										
Außerhalb Kalbådan	X											X										
Barösunds Fjärd	X											X										
Seegebiet außerhalb Jussarö	X											X										
Hangö Hafen nebst Umgebung	X											X										
Umgebung von Russarö	X											X										
Seegebiet im äußersten Sichtkr. v. Russarö	X											X										
Hangö W Fjärd	X											X										
Teil von Gullkrona Fjärd	X											X										
Åbo Hafen bis Stora Bocken	X											X										
Ersten Fjärd	X											X										
Umgebung von Lövskär	X											X										
Widskärsfjärd	X											X										
Bei Utö	X											X										
Seegebiet im äußersten Sichtkr. v. Utö	X											X										
Skiftet	X											X										
Föglö Schären	X											X										
Bei Ledsund	X											X										
E von Nyhamn	X											X										
Seegebiet außerhalb Kobbahlinter	X											X										
Schärenhof vor Mariehamn	X											X										
W von Eckerö	X											X										
Nach außen gen Sälskär	X											X										
Schärenhof außerhalb Raumo	X											X										
Seegebiet nahe außerhalb Raumo	X											X										
Umgebung von Reisandersgrund	X											X										
Räfsö und Mäntyluoto innere Hafengeb.	X											X										
Mäntyluoto Reede	X											X										
Außerhalb Kallo u. Räfsö	X											X										
Seegebiet im äußersten Sichtkreis v. Räfsö	X											X										
Waskiot Hafen nebst Schärenhof		X											X									
Zwischen Stochästen u. Ensten	X											X										
Rönnskär-Fahrwasser	X											X										
Norrskär-Fahrwasser	X											X										
Jakobstadt Hafengebiet	X											X										
Reede bei Ads	X											X										
Seegebiet außerhalb Mässkär	X											X										
Yxpila Hafengebiet	X											X										
Innerhalb Tankar	X											X										
Seegebiet außerhalb Tankar	X											X										
Brahestads Reede		X											X									
Nach außen gen Nahkiainen	X											X										
Seegebiet N von Isokrassaseli	X											X										
Uleåborgs äußere Hafengebiete									X										X			
Fahrstraße nach Uleåborgs Hafengebiete									X										X			
Seegebiet außerhalb Marjaniemi									X										X			
Kemi Hafengebiete									X										X			
Seegebiet außerhalb Kemi									X										X			
Fahrwasser nach Karlsborg									X										X			
Seegebiet vor Rödkallen	X										X											
Fahrwasser n. Luleå durch Tjuvholmsund								X										X				
Seegebiet vor Gässören	X											X										
Västra Kvarken	X											X										
Seegebiet vor Skag	X											X										
" " Harnö	X											X										
Ångermanälvan oberhalb Svanö					X												X				→	nur für Dampfer mit Eisverstärkung
" unterhalb "	X											X										
Seegebiet vor Bremö	X											X										
Fahrwasser Bremö bis Draghällan-Feuer	X											X										
Alnösundet	X											X										
Seegebiet vor Liljungfrun	X											X										
" rund um Eggegrund	X											X										
Nordfahrwasser nach Gävle	X											X										
Gregrundsgrepen	X											X										
Seegebiet rund um Grundkallan-Feuersch.	X											X										
" vor Gödcarm	X											X										
" " Sandhamn	X											X										
Fahrwasser Sandhamn nach Stockholm	X											X										
Seegebiet vor Landsort	X											X										
Fahrwasser Landsort bis Stockholm	X											X										
" Hävringe bis Oxelösund	X											X										
Kalmarsund nördlich Kalmar	X											X										
" südlich "	X											X										
Südliche Einfahrt zum Kalmarsund	X											X										
Seegebiet vor Karlshamn	X											X										
Südliche Einfahrt zum Öresund	X											X										
Öntrannen	X											X										
Seegebiet vor Hälsingborg	X											X										
Nördliche Einfahrt zum Öresund	X											X										
Seegebiet vor Malmstad	X											X										
" " Varberg	X											X										
" " Vinga	X											X										
Fahrwasser Vinga bis Göteborg	X											X										
Seegebiet vor Smögen	X											X										
Tister	X											X										
Torgautan	X											X										
Kristiania	X											X										
Arendal	X											X										
Fredrikshavn	X											X										
Hornbyrland	X											X										
Hirtshals	X											X										
Skagen	X											X										

Russische Eisberichte, die von der Funkstelle Pirshoje Sato verbreitet werden, sind noch nicht gehört worden.

EISBERICHT
vom
Sonnabend, 21. Nov. 25

Beilage zum Wetterbericht der Seewarte
Herausgegeben von Abt. I.

Ein X im Felde bedeutet, daß die im Kopf angegebenen Eisverhältnisse herrschen.

	Stationen	Eisverhältnisse: 0 eisfrei	1 leichtes, loses Eis	2 strichweise Treibeis	3 dünne Eisdecke	4 zusam. geschob. Eis	5 starkes Treibeis	6 starke Eisdecke	7 schweres Eistreiben	8 dicke, starke Eismassen	9 nicht gemeldet	Schiffahrt: 0 weg. Nebel u. Schneetreiben nicht zu erkennen	1 unbehindert	2 für Segler erschwert	3 für Segler nur mit Schlepper	4 für Segler geschlossen	5 für Motorsegler geschlossen	6 nur für starke Dampfer	7 nur mit Eisbrecherhilfe	8 geschlossen	9 Fahrrinne durch Eisbrecher offen gehalten	X nicht gemeldet	Bemerkungen
HOLLAND	Delfzyl Ems																						
	Harlingen Zuiderzee																						
	Amsterdam Hembrücke																						
	Zaandam Voorzaan																						
	Helder Zuiderzee																						
	Rotterdam Waterweg																						
	Dordrecht Noord																						
	Dordrecht Mallegat																						
NORDSEE	Wyk a/Föhr, Hafen																						
	Ellenbogen, Seegebiet u. Listertief																						
	Amrum, Schmaltief																						
	„ , Vortrapptief																						
	Husum, Hever																						
	Tönning, Eider																						
	Neuwerk, Seegebiet																						
	„ Elbe bis Cuxhaven																						
	Cuxhaven, sichtbares Elbgebiet																						
	„ , Hafen u. Einfahrten																						
	Belumerschanze, sichtbares Elbgebiet																						
	Brunsbüttelkoog, „ „																						
	„ , Kanaleinfahrt u. Hafen																						
	Glückstadt, sichtbares Elbgebiet																						
	Brunshausen, „ „																						
	Altona, vorliegendes Elbgebiet																						
	Hamburg, Landungsbr. vorliegendes Elbgebiet																						
	Harburg, sichtbares Elbgebiet																						
	Roter Sand, Wesermündung																						
	„ „ , Alte Jade																						
	Hohe Weg, sichtbares Wesergebiet																						
	Bremerhaven, „ „																						
	Brake, „ „																						
	Bremen, „ „																						
	Helgoland,																						
	Wangerooge, Wangerooge, Fahrw. Außenjade																						
	Schillighörn, sichtbares Jadegebiet																						
	Wilhelmshaven, Innenjade																						
	„ , Hafeneinfahrten																						
	Wangerooge, Harle																						
	„ , Watten																						
	Norderney, Seegat																						
	„ , Watten																						
	Borkum, Westerems																						
	„ , Randzeigat																						
	Nesserland, sichtbares Emsgebiet																						
	„ , Hafeneinfahrten																						
DÄNEMARK	Helsingör																						
	Kopenhagen																						
	Dragör																						
	Stevns																						
	Gjedser																						
	Hyllekrog																						
	Kielsnor																						
	Albuen																						
	Sprogö																						
	Revsnäs																						
	Fornäs																						
	Anholt																						
	Lesö, Osterby																						
	„ Vesterö																						
	Frederikshavn u. Hirsholm																						
	Skagen																						
	Kegnäs																						
OSTSEE	Memel, Seegebiet																						
	„ , Hafen / Litauen																						
	„ , Seetief																						
	Brüsterort, sichtbares Seegebiet																						
	Pillau, „ „																						
	„ , Hafen																						
	„ , Königsbg. Seekanal bis Königsberg																						
	„ , Frisches Haff bis Königsberg																						
	Neu-Terranowa, Frisches Haff bis Elbing																						
	Danzig, Reede																						
	„ , Hafen																						
	Stolpmünde																						
	Rügenwaldermünde																						
	Kolberg																						
	Swinemünde, See																						
	„ , Hafen																						
	„ , Haff																						
	Groß Ziegenort, Stettiner Haff bis Stettin																						
	Greifswalder Oie, sichtbares Seegebiet																						
	Thiessow, östl. Einf. in den Bodden b. Stralsund																						
	Arkona, sichtbares Seegebiet																						
	Barhöft, Gellen																						
	„ , Vierendehl																						
	„ , Bodden																						
	Darsserort, sichtbares Seegebiet																						
	Warnemünde, Hafen																						
	„ , Warnow																						
	Wismar, Fahrwasser nach Wismar																						
	Travemünde, Seegebiet																						
	„ , Hafen																						
	„ , bis Lübeck																						
	Marienleuchte, sichtbares Seegebiet																						
	Westermerheisdorf, „ „																						
	Fehmarnsund																						
	Friedrichsort, Kieler Föhrde																						
	Bülk, „ „																						
	Holtenau, Kais. Wilhelm-Kan. bis Brunsbüttel																						
	Rendsburg, sichtbares Eidergebiet																						
	Eckernförde																						
	Schleimünde bis Schleswig																						
	Flensburg, Außenförde																						
	„ , Innenförde																						
LETTLAND	Papensee																						
	Libau																						
	Steinort																						
	Windau																						
	Lysenort																						
	Michaelsturm																						
	Domesnäs NW																						
	„ NO																						
	„ SO																						
	Messaregotsem																						
	Riga, See																						
	„ , Hafen																						
	Haynasch																						

eisfrei

Erscheint täglich mit Ausnahme von Sonn- und Feiertagen. Bezugspreis für das Winterhalbjahr 20 Mark. Bestellung bei der „Deutschen Seewarte" Hamburg.

WETTERBERICHT
DER
DEUTSCHEN SEEWARTE

JAHRGANG 50, Nr. 326. VERLAGSORT HAMBURG Sonntag, den 22. Novemb. 1925

Mitteleuropäische Zeit — **Luftdruck** reduziert auf 0° Temperatur, Meeresspiegel und Schwere in 45° Breite — **Temperatur** in Celsius-Graden — **Windstärke** nach Beaufortskala (12 = Orkan) — **Wetter:** 00 bis 09 wolkenlos bis halb bedeckt; 10 bis 19 halb bis ganz bedeckt; 20 bis 29 Dunst oder Nebel; 30 bis 39 Schauer; 40 bis 49 Rieselregen; 50 bis 59 sonstiger Regen; 60 bis 69 Schnee; 70 bis 79 Graupel oder Regen und Schnee gemischt; 80 bis 89 Hagel; 90 bis 99 Gewitter — W = Witterungsverlauf seit der letzten Beobachtung: 0 = wolkenlos bis halb bedeckt, 1 = wolkig, 2 = anhaltend ganz bedeckt, 3 = Dunst oder Nebel, 4 = dichter Nebel, 5 = Schauer, 6 = Regen oder Rieselregen, 7 = Schnee, 8 = Graupeln oder Hagel, 9 = Gewitter — **Relative Feuchtigkeit:** 0 = 95 bis 100 %, 9 = 90 bis 94 %, 8 = 80 bis 89 %, 7 = 70 bis 79 %, 6 = 60 bis 69 %, 5 = 50 bis 59 %, 4 = 40 bis 49 %, 3 = 30 bis 39 %, 2 = 20 bis 29 %, 1 = 10 bis 19 %

GESTERN NACHMITTAG 2 UHR

DEUTSCHE STATIONEN	Uhrzeit	Luftdruck	Wind	Wetter	Temperat.	Luftdruck Charakter. u. Änder.	W	Sichtweite in km	Wolken (in Zehntel)	Rel. Feucht.	Seegang	Wolkenhöhe
Borkum	2											
Helgoland	2	—	NW 4	bedeckt	1						III	
Altenwalde	2											
Bremen	2											
Hamburg	2	67.0	NW 3	40	8	\ −1.3	6	2	10 mi	9		4
Kiel	2	66.2	WNW 4	11	8	\ −1.0	2	—	10 stk	9		6
Warnemünde	2											
Swinemünde	2	62.9	WNW 2	40	8	\ −1.0	6	2	10 stk	0		3
Rügenwaldermünde	2											
Danzig	2	59.7	WSW 6	11	8	\ −1.0	1	20	9 sw mi a-stk	8		5
Königsberg	2	60.1	WNW 8	11	6	\ −1.0	1	10	10 stk-mi	8		6
Memel	2	59.8	W 4	12	6	\ −4.5	1	20	10 mi-stk	8		5
Aachen	2	69.0	E 4	11	4	\ −0.5	1	28	7 s-stk	8		5
Lüningen	2											
Hannover	2	68.3	W 1	41	5	\ −1.0	4	1	10 mi	0		3
Magdeburg	2	67.3	W 5	16	6	\ −1.5	6	4	10 stk	0		3
Dresden	2	67.6	W 3	45	4	\ −1.0	6	0.5	10 mi	0		0
Berlin	2	65.7	W 1	41	7	\ −1.0	6	2	10 stk	0		1
Grünberg in Schles.	2											
Breslau	2	65.5	WNW 4	21	5	\ −1.0	6	10	9 s-stk	9		3
Frankfurt a. M.	2	69.6	ENE 2	26	−1	\ −1.0	3	1	Nebel	9		9
Karlsruhe	2											
Friedrichshafen	2											
Bamberg	2											
München	2	69.5	Stille	29	−2	\ −1.0	4	0.5	Nebel	0		0
Kahler Asten 852	2	—	NNE 1	27	2	\ −0.5	4	0.2	Nebel	0		0
Wasserkuppe (Rhön) 950	2	6										
Feldberg im Taunus 801	2	6										
Brocken 1142	2	6										
Fichtelberg 1213	2	668	NNW 2	22	0	\ −0.5	4	0.05	9 mi	0		0
Schauinsland 1609	2	628	NNW 5	00	0	\ −0.5	0	250	wolkenlos	9		0
Feldberg i. Schwarzw. 1493	2	6										
Zugspitze 2964	2	532.7	SE 3	01	−8	\ −1.0	1	50	4 a-stk	7		3
Säntis 2500	2	560.0	SE 4	01	3	\ −1.0	0	10	3 stk	1		6
Sonnblick 3106	2	5										

Seehöhe in Metern

GESTERN ABEND 7 UHR

Uhrzeit	Luftdruck	Wind	Wetter	Temperat.	Luftdruck Charakter. u. Änder.	W	Sichtweite in km	Wolken (in Zehntel)	Rel. Feucht.	Niederschlag	Maximum	Seegang	Wolkenhöhe
7	67.8	NW 1	21	6	\ −1.0	3	1	10 mi	0	0	—	H	5
7		NW 3	bedeckt										
7	66.5	NW 1	11	8	\ −1.0	2	10	10 stk	8	0	8		5
7	67.0	W 2	25	6	\ −0.5	3	4	10 stk	0	0.2	7		4
7	66.1	NW 2	10	7	\ −1.0	3	4	7 stk	8	@	8		4
8	65.0	W 2	01	8	\ −0.5	0	—	wolkenlos	10	0	8		6
8	67.4	W 4	11	6	— 0	0	0.05	2 ci-stk	5	0	—		6
7	62.2	WNW 3	11	7	— 0	1	1	10 stk	9	0	8	5	6
7	60.2	NW 5	Regen	7	\ −0.5	—	—	—	—	—	—		
7	57.2	WNW 3	11	8	\ −0.5	6	2.0	8 stk-cu	9	79	8		
7	57.3	W 7	55	6	\ −1.0	6	—	10 mi	9	3	6		1
7	57.6	NW 1	40	4	\ −1.0	2	10	10 mi	8	03	—	III	—
7	67.7	E 5	11	4	\ −0.5	1	10	10 stk	8	0	5		5
7	67.8	NW 1	27	5	\ −1.0	4	0.05	10 mi	0	0	6		4
7													
7	66.4	W 2	40	6	\ −0.5	5	4	10 stk	9	02	7		3
7													
705	66.4	W 3	45	4	\ −0.5	6	1	10 mi	0	06	4		0
7	64.9	Stille	11	7	\ −0.5	2	2	10 stk	0	03	7		3
7	65.5	NW 2	51	5	\ −0.5	6	0.5	10 stk	0	1	5		3
7	64.8	WNW 4	40	5	\ −0.5	6	10	10 mi	9	03	5		2
7	68.3	Stille	27	−0	\ −1.0	3	0.2	Nebel	9	0	1		0
7	67.5	NE 2	11	0	\ −0.5	2	4	10 stk	8	0	2		4
7	67.4	N 1	0	0	\ −0.5	2	10	10 stk	8	0	1		4
817	627	Stille	27	−0	\ −0.3	3	2	10 stk	0	0	−0		7
7	68.5	ENE 1	25	−3	\ −0.5	4	0.5	Nebel	0	0	−1		0
7	—	NE 3	27	1	\ −0.5	4	0.05	Nebel	0	1	2		0
7	6												
7	6												
7	665.2	NW 4	S.1	0	— 0.3	6	0.2	10 stk	0	1	1		0
7	660.0	NNE 2	26	−1	— 0.5	4	0.2	8 —	0	0	1		0
908	628.0	NNW 5	01	0	— 0	0	250	wolkenlos	9	0	1		0
7	6												
918	532.2	Stille	01	−2	\ −0.5	0	10	1 a-stk	2	—	—		
7	563.8	SSW 4	00	1	\ −0.5	1	10	3 ci	1	0	3		6
7	5												

Luftdruck der Bergstationen nicht auf Schwere und Meeresspiegel reduziert

KÜSTENSTATIONEN UND FEUERSCHIFFE

NACHMITTAG UND ABEND DES VORTAGES

Leuchtturm Elbe	7p: NW 4, bedeckt, ganz Sicht, See 5
Bülk	2p: 764.9, NW 5, 8°, Sicht 20 km, See IV 7p: 64.5, NWG, 7°, " 20 " " IV
Arkona	2p: 7p:
Außenjade	2p: 7p:
Marienleuchte	2p: 769.0, WS, 8°, Sicht 20 km, See IV 7p: 68-F, WS, 8°, " 50 " " IV
Borkumriff	2p: 767.7, N3, 9°, See III, W.T. 9°
Amrumbank	7p: N
Adlergrund	7p: NW 3, bedeckt, See III, L.T. 9.0, W.T. 11.1° 2p: Sp: NNW 4, wolkig, See IV, Sicht 8 Seem, L.T. 7.8, W.T. 8.5
Borkum	7p: NW 4, wolkig, See IV, Sicht 10 Seem 5p: 767.8, NW 1, 7°

HEUTE MORGEN

Leuchtturm Elbe	8a: W 1, 1 bed., ganz Sicht, See II
Bülk	11a: SW 1, bedeckt, ganz Sicht, See II 8a: 763.0, NNW 3, 12, 6°, Sicht 20 km, See I
Arkona	11a: 764, NNW 2, 0, 6°, " 20 " " 5 8a: NW 2, bedeckt, See III
Außenjade	11a: 8a: bedeckt, See II
Marienleuchte	11a: 8a: 768.0, Stille, NW 5°, Sicht 20 km, See 0
Borkumriff	11a: 68-1, W 2, 8°, " 50 " " I 8a: 768.2, SSW 2, 9°, See III
Amrumbank	11a: 8a: WSW 1, bed., See I, L.T. 8.0, W.T. 10.6
Adlergrund	11a: 8a: NW 2, bedeckt, See III, Sicht 6 Seem, L.T. 7.2, W.T. 7.1°
Borkum	11a: NW 2, bedeckt, See III, leichter Regen, Sicht 3-6 Seem, 7a

HEUTE MORGEN 8 UHR

DEUTSCHE STATIONEN	Uhrzeit	Luftdruck	Wind	Wetter	Temperat.	Luftdruck Charakter. u. Änder.	W	Sichtweite in km	Wolken (in Zehntel)	Rel. Feucht.	Niederschlag	Minimum	Seegang	Wolkenhöhe
Borkum	8	768.7	W 1	11	5	\ −1.0	3	1	10 mi	0	0	—	S	5
Wilhelmshaven	8	63.5	W 2	27	6	\ −0.5	3	1	Nebel	0	0	6		5
Helgoland	8	66.5	Stille	bedeckt	8								S	
Altenwalde	8	63.4	S 1	11	6	\ −1.0	2	2	10 stk-cu	9	0	5		5
Bremen	8	63.8	W 1	29	5	\ −0.5	3	2	10 stk	9	0	6		4
Hamburg	8	63.7	Stille	27	5	\ −0.5	3	2	10 stk	9	0	5		4
Groß-Borstel	8		Stille	27	6									
Kiel	8	63.4	W 2	11	5	\ −0.5	2	—	10 stk	0	0	4		5
Warnemünde	6	61.3	WNW 1	10	5	\ −1.0	1	4	8 a-cu	9	0	—	I	6
Swinemünde	8	61.0	WNW 1	11	6	— 0	2	9	10 stk	0	0	5		4
Rügenwaldermünde	8	59.8	WNW 3	bedeckt	7	— 0	—	—	—	9	@	7	II	—
Danzig	8	59.1	W 3	40	7	\ −0.5	6	4	9 mi	9	@	5		4
Königsberg	8	59.9	WSW 1	15	8	\ −1.0	6	2	10 stk-cu	9				
Memel	8	59.6	Stille	10	2	\ 0.5	1	50	6 cu-mi	8	2		III	3
Aachen	8	63.2	E 3	11	3	\ −0.5	2	20	10 stk	0	0	2		5
Lüningen	8	64.0	W 1	28	4	\ −3.0	4	0.05	10 mi	0	0	4		0
Hannover	8													
Magdeburg	8	63.9	WSW 1	10	6	\ −0.5	5	4	9 sw-cu	9	02	5		5
Dresden	8	64.2	W 2	27	4	— 0	6	0.5	Nebel	0	06	4		0
Berlin	8	63.3	Stille	02	4	\ −0.5	2	2	5 s-stk	0	01	3		4
Grünberg i. Schles.	8	64.5	WSW 2	27	4	\ 0	6	1	Nebel	0	02	4		4
Breslau	8	62.6	WNW 2	41	5	\ 0	6	2	10 s-stk-cu	0	01	5		6
Frankfurt a. M.	8	63.9	Stille	26	2	\ −0.5	6	0.5	10 s-stk-cu	9	@	1		2
Karlsruhe	7	63.7	E 2	11	−1	\ −1.0	2	10	10 stk	7	0	−1		4
Friedrichshafen	8	64.0	N 1	11	0	\ −0.5	2	10	10 stk	9	0	−0		6
Bamberg	8	65.0	SW 1	27	0	\ −0.5	3	0.5	Nebel	0	0	−1		0
München	8	65.5	E 1	11	−4	\ −0.5	3	2	10 stk	0	0	−3		4
Kahler Asten 852	8	—	E 3	27	0	\ −0.5	3	2.2	Nebel	0	0.6	0		0
Wasserkuppe (Rhön) 950	8	6												
Feldberg im Taunus 801	8	681.4	SE 4	27	0	\ −1.0	4	0.2	Nebel	0	1	−1		—
Brocken 1142	8	662.0	NNE 3	27	−0	\ −0.5	6	0.2	Nebel	0	04	−1		0
Fichtelberg 1215	8	657.1	NNE 2	11	−2	\ −0.5	3	1	2 s-stk	0	0	−3		2
Schauinsland 1609	708	626.1	NNW 3	01	1	\ −0.5	0	250	1 ci	9	0	−1		5
Feldberg i. Schwarzw. 1493	8	6												
Zugspitze 2964	716	529.4	SE 8	01	−3	\ −1.0	0	50	wolkenlos	3	0	−3		0
Säntis 2500	8	560.5	SSW 2	01	0	\ −0.5	0	20	2 s-stk	1	0	−2		5
Sonnblick 3106	8	5												

Seehöhe in Metern

Luftdruck der Bergstationen nicht auf Schwere und Meeresspiegel reduziert

Nachdruck und Verwertung für öffentliche Vorhersage verboten!

Sonntag, d. 22. November 1925

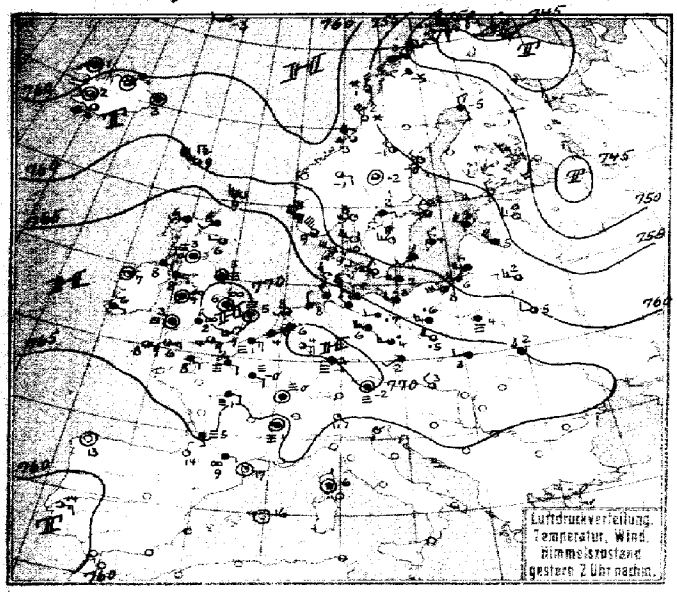

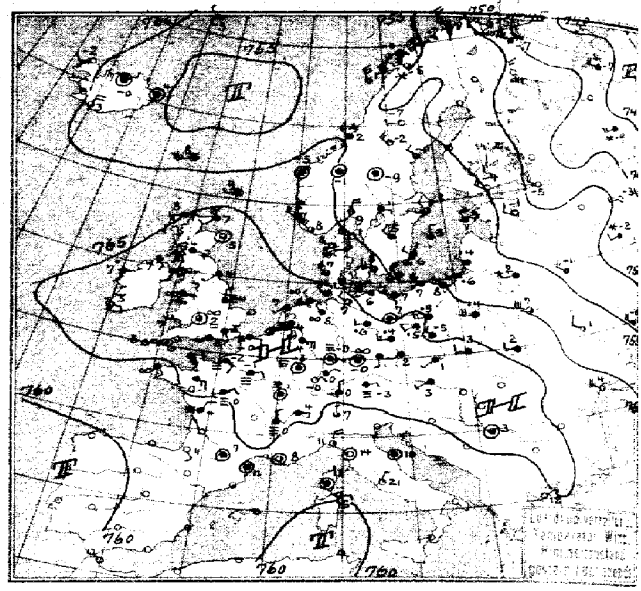

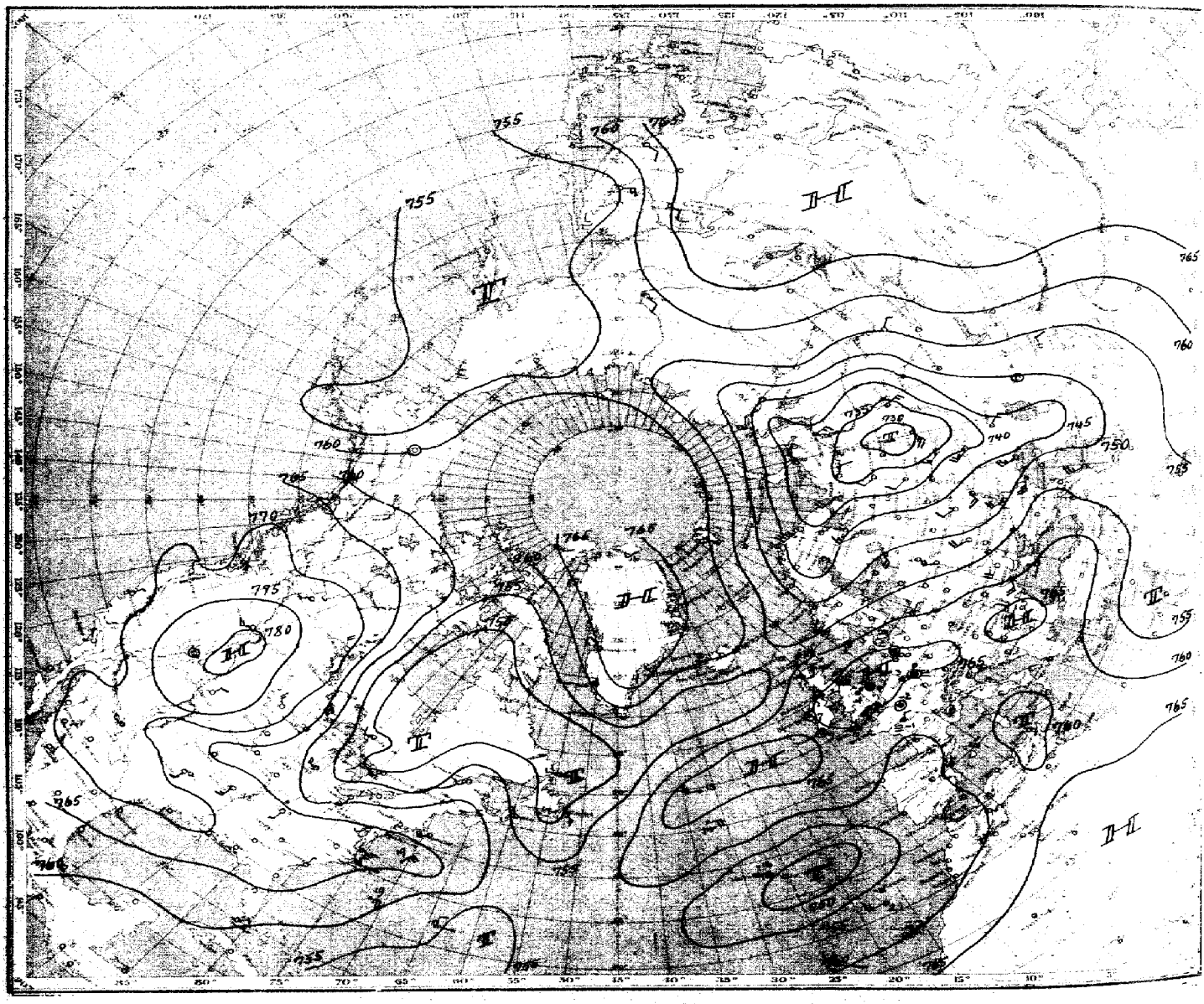

Luftdruck, Temperatur, Wind, Himmelszustand der nördlichen Halbkugel

vom Sonntag d. 22. Nov. morgens.

EWARTE

Jahrgang 50 Nr. 326

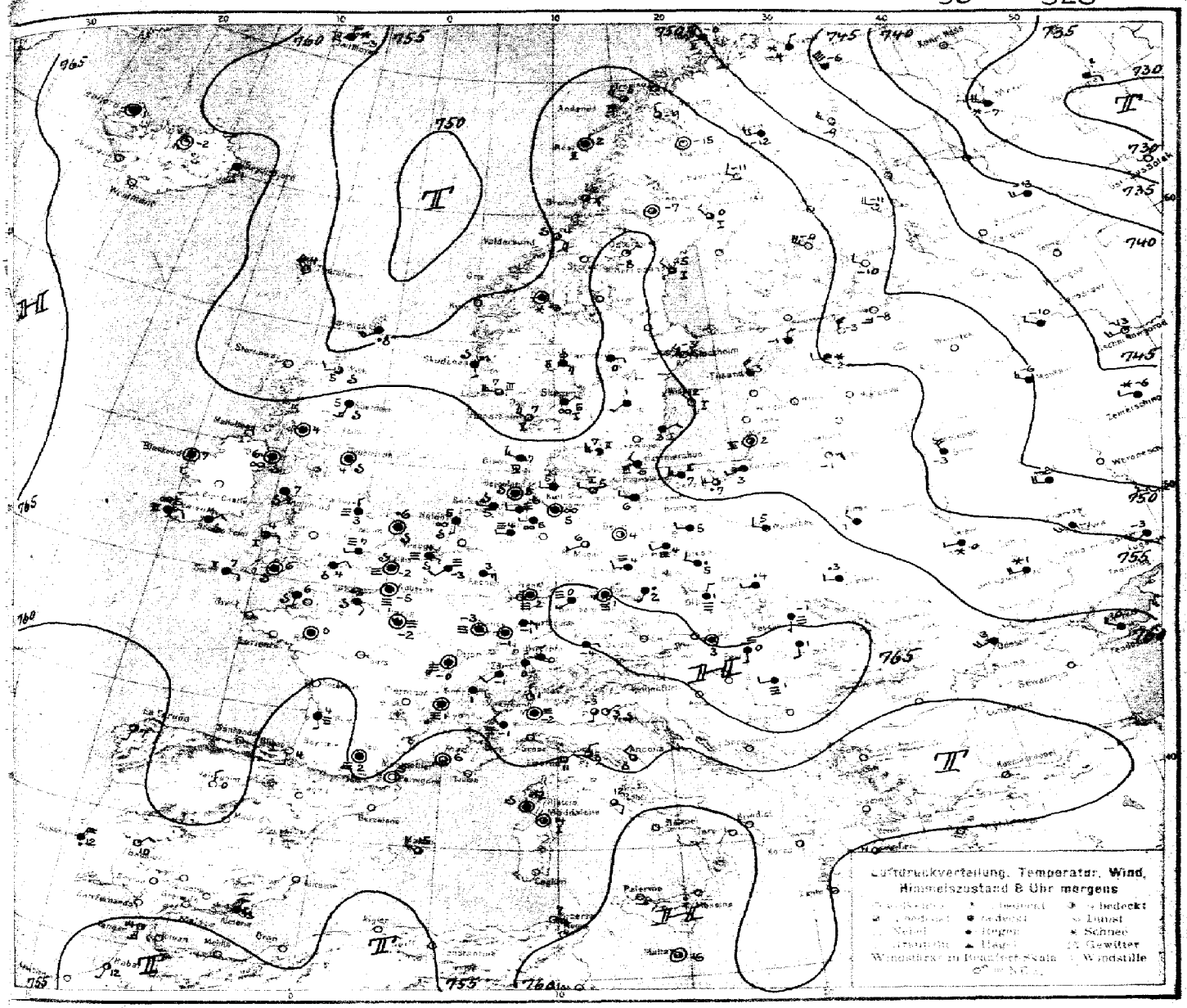

ALLGEMEINE ÜBERSICHT 8 Uhr morgens: Sonntag, d. 22. November 1925.

Die Verflachung des Hochs ist schnell fortgeschritten. Zwischen Island und Mittelnorwegen hat besonders starker Druckfall zur Ausbildung eines Tiefs geführt, das sich zunächst südwärts ausdehnt, da das kalte skandinavische Festland seinem Vordringen nach Osten ein Hindernis bietet.

Die Erwärmung durch die Zufuhr ozeanischer Luft hat ihren Höhepunkt überschritten, erneute Abkühlung hat von Norden kommend bereits die deutschen Küsten erreicht. Der Zerfall des Hochs hat in Mittel- und Westeuropa ein beträchtliches Nachlassen der Luftbewegung und - besonders in Frankreich - anhaltenden Nebel zur Folge gehabt. Diese Lage wird nun durch die Ausdehnung - wenn auch zunächst nur wenig - beeinflußt: das trübe Westwetter bleibt erhalten, der Nebel wird bei aufkommender stärkerer Luftbewegung nachlassen.

P.

WETTERAUSSICHTEN AN DER DEUTSCHEN KÜSTE für Montag, d. 23. November 1925.

NORDSEE, westl. OSTSEE: Mäßige, auffrischende westliche Winde, trüb, regnerisch.

östliche OSTSEE: (W. Swinemünde:) Schwache, später zeitweise auffrischende Winde aus westlichen Richtungen, wolkig, vereinzelt leichte Niederschläge, wenig Wärmeänderung.

östl. OSTSEE: (W. Königsberg:) Auffrischende Winde aus östlichen Richtungen, meist bewölkt, Uebergang zu Schnee, kälter.

Sturmwarnungen:

Hrsg. Deutsche Seewarte Kapelle. Abt. III. Georgii Mandruck: Hartung & Co., Hamburg

Sonntag, 22. Nov. er 1925 Nr. 326

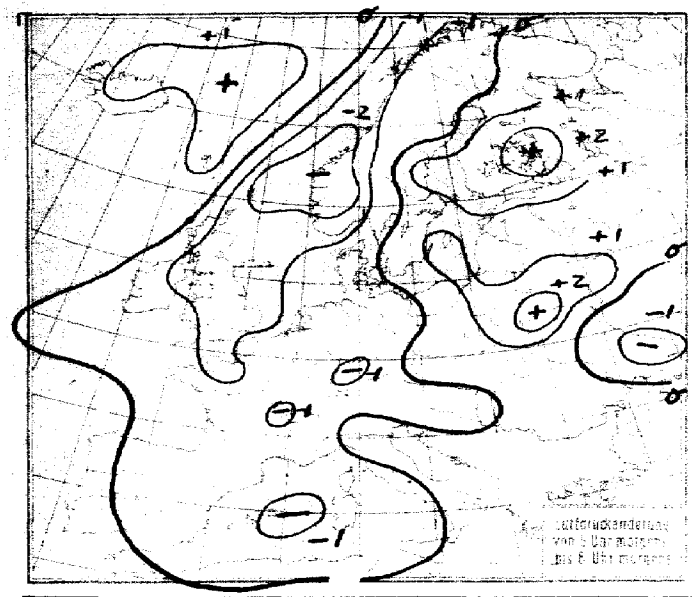

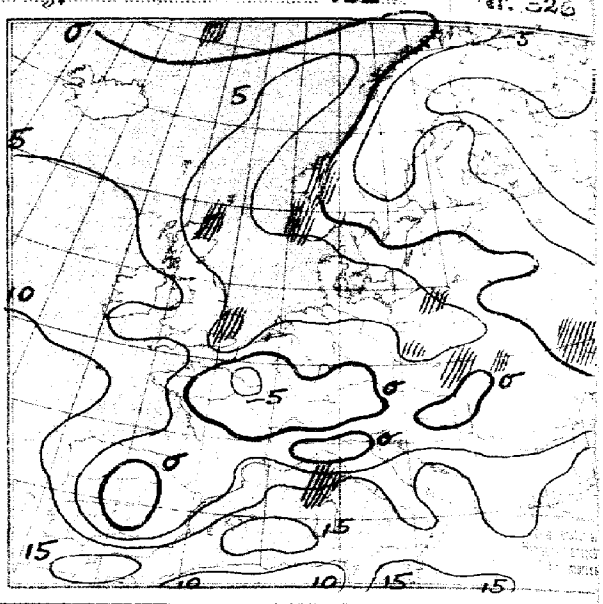

NACH AUFZEICHNUNGEN DER REGISTRIERAPPARATE ZU HAMBURG SEIT GESTERN 8 UHR MORGENS (M. E. Z.)

STUNDE		9	10	11	12m	1	2	3	4	5	6	7	8	9	10	11	12n	1	2	3	4	5	6	7	8
Thermograph		7.3	7.4	7.6	7.6	7.8	8.0	8.0	7.8	7.7	7.7	7.5	7.4	7.7	7.4	6.8	6.3	5.8	5.6	5.7	5.6	5.4	5.3	5.3	5.
Barograph		64.6	64.5	64.4	64.2	63.8	63.3	63.0	63.0	62.8	62.5	62.4	62.4	62.4	62.4	62.3	62.0	61.6	61.3	61.0	60.7	60.4	60.1	60.0	60
Anemograph	Richtung	NW	NW	NW	NW	NW	NW	NW	NW	NW	NW	NW	WNW	NNW	NW	WNW	WNW	W	W	W	W	W	W	W	W
	m. p. S.	5.0	4.9	4.7	4.5	4.5	4.7	5.1	5.0	5.2	5.1	5.0	5.0	5.3	4.5	3.2	2.3	2.0	2.0	2.9	2.3	2.1	2.0	1.7	1.5
Regenmesser		.	.	.	.	.	.	.	.	.	0.06	.	.	.	.	.	.	.	.	.	.	.	.	.	
Sonnenscheindauer in Std.		.	.	.	.	.	.	.	.	0.0	.	.	.	.	.	.	.	.	.	.	.	.	.	.	

AUFSTIEGE

STATION Wind in m./S.	Seehöhe	Zeit	Boden	200	500	1000	1500	2000	2500	3000	3500	4000	4500	5000	Bemerkungen
Malta		8a	×	×	SW 5	×	×	W 7 37	×	×	×	SW 18			Sichtw. bis Kilo
Catshot		"	×	NE 3	E 2										
Zara		"	×	×	SE 8	ESE 5	SSE 6								
Padua		"	×	×	ENE 7	×	E 7 37	ESE 8							
Digna di Valle		"	×	×	×	SSE –	S E –	S							
Rom		"	×	SE 5	E 8										
Florenz		"	×	×	×	SE 5	×	NW 6							
Livorno		"	×	ENE 10	E S E 3										
Pawelosk		7a	×	×	NNW 4	NW 7 4	NNW 4	NNW 5	×	NNW 6					
Petersburg		6a	×	×	NW 7 4	NNW 4	NW 7 N 4	NW 7 N 6							
Kasan		4a	×	×	NW 3										
Jugat		7a	×	×	N 7 W 2	NNW 3	NW 7 N 4	NNW 4	×	NNW 5	×	NNW 4			Heute Morgen
Jekaterinburg		5a	×	×	WNW 2										
Saratow		6a	×	×	WNW 2										
Orenburg		5a	×	×	NW 7 N 3	W 7 N 2	WNW 3	W 7 N 4							
Sundausk		6a	×	×	NW 4										
Astrachan		2a	×	×	SE 7 E 4	E S E 5									
Mogilew		6a	×	×	NW 7 N 3	NNW 3									
Nischni-Nowgorod		7a	×	×	NW 7 W 3										
					Gestern nachm. u. Abend										
Valentia		2p	×	S 7 E 1	S E 4	SE 7 E 2	E S E 6								
Shotwick		"	×	SSE 11											
Cranwell		"	×	SE 7 S 4	S E S										
Ansover		"	×	E 7 S S	E 7 N S										
Plymouth		"	×	E 7 N 8											
Lympne		"	×	E 7 S 11	E 7 S 11										
Linsenberg	122 m	4p	SW ZW 3	1200 WNW 12	NW 7 W 3	NW 13	NW W E 14	NW 7 N 8	NW ZN 15		mi	≡ 2			Sichtw. 6.50 Km
Croydon		7p	×	SE 7 E 6											
Lympne		"	×	E 9	E N 9	E 7 N 9									
Plymouth		"	×	E 7 N 9	E S E 9										
Calshot		"	×	E 7 S S 7											
Malta		"	×	×	WNW 2	×	×	W 7 S 9	×	×	×	WNW 10			
Perpignan		"	×	×	NW 7 W 2	NE 7 E 4	ENE 5	E 7 N 8	×	ENE 5					
Montelimar		6p	×	NNE 8	N 7 E 2 72	N 7 E 12									
Lyon		7p	×	×	NE 6	N 8	NNE 1	SE 7 E 4							
Rostock	37m	5p	WNW 8	WNW 16	700 WNW 19			3h. 4200 m.		fr. sh.					" 10 – 15
								Flachträge v. 21. Nov.							
Linsenberg	122 m	8a	3.1° 987	250 2.5° 987	250 4.0° 967	0.6° 961	1200 6.5° 647	1350 3.2° 643	2.4° 2100 50 %						
"	"		N 7 W 5	NW 7 W 12	NW 13	NNW 12	NW 7 N 10	NW 7 N 10	NW 7 N 10	Nebel					" bis 200
Marignane	-	10a			NE 7 N 3	NNE 3	ENE 5	NE 7 N 6	×	E 7 N 8					
Brest	-	10a			E S E 1	E 14	ESE 12	E 20							

Montag 22. Nov. 1925

STATION	MORGEN Luftdruck	Wind	Wetter	Temperat.	Luftdruck Charakter. u. Ander.	W	Schnee in cm	Wolken (in Zehntel)	Rel. Feucht.	Niederschlag	Minimum	Seegang
	17											
	63.8	N 1	11	0	- 0.5	2	1	10 str.	9	0	-1	-
	63.6	NW 2	11	-1	- 0.8	2	2	10 str.	9	0	-1	-
	63.3	E 2	11	1	- 0.5	2	10	10 str.	9	0	1	-
	62.8	N 1	01	1	- 0.5	0	20	1 a-str	6	0	-1	-
	63.3	S 1	27	5	- 0.5	3	2	Nebel	0	0.1	-	
	63.7	Ella 1	27	4	- 0.8	6	0.5	"	0	0.5	-	
												-
	64.7	W 3	11	7	- 0.5	2	20	10 str-m	7	0	-	
	58.0	ENE 1	21	5	0	3	2	10 str.	9	0	-	
	59.1	WNW 4	11	7	- 0.5	1	50	9 a-str	0	0	-	
	61.8	WNW 3	12	7	- 0.5	1	50	10 a-str	-	-	-	
	60.1	NW 2	11	6	- 0	3	10	10 str	0	0	-	
	57.2	N 1	11	-9	- 0.5	1	50	9 str-m	6	0	-12	-
	58.9	WNW 2	01	-11	+ 1.0	1	50	wolkenlos	8	0	-16	-
	58.3	Stille	11	-7	+ 0.5	1	50	8 str-m	9	0	-14	-
	60.3	NE 1	01	-8	0	1	50	3 str.	7	0	-9	-
	59.2	NW 1	11	-5	+ 1.0	1	50	8 str.	7	0	-	
	60.0	E 1	11	0	0	2	-	10 str.	9	0	0	-
	59.7	NW 1	01	-3	+ 0.5	0	20	Wolkenlos	7	0	-4	-
	60.4	SW 1	11	1	+ 0.5	2	50	10 str.	9	0	1	-
	59.8	NW 1	01	-2	+ 1.0	1	50	3 str.	7	0	-	
	60.3	NE 2	11	3	+ 0.5	3	-	10 str.	9	0	-	
	62.0	Stille	00	-15	+ 0.5	0	50	Wolkenlos	9	0	-18	-
	58.7	NW 1	11	0	+ 0.5	1	50	9 str-m	-	0	-	
	46.5	Stille	05	-13	- 0.5	7	1	10 str.	8	0.5	-	-
	52.4	NW 6	13	-9	- 1.0	5	50	10 a-str	5	0.3	-	
	55.1	SE 4	12	0	- 2.0	1	50	9 str-m	8	0.3	-	
	59.0	W 5	13	7	- 1.0	5	20	9 a-str	8	0.1	-	
	48.9	SSW 2	17	-4	- 2.0	7	10	5 a-str	0	0.5	-	
	55.5	NW 3	17	-9	- 1.0	7	50	9 a-str	8	2	-	
	57.3	Stille	17	5	- 1.0	7	50	10 a-str	0	1	-	
	55.8	N 4	60	-3	0	5	-	6 ni	7	10	-	
	58.5	SE 3	11	3	0	2	50	10 a-str	-	0	-	
	46.7	NNE 1	05	-4	0	7	50	10 ni	8	1	-	
	57.6	E 3	12	-2	- 1.0	1	50	8 a-str	0	0	-	
	59.5	SE 1	24	1	+ 1.5	2	50	10 a-str	4	9	-	
	55.5	Stille	01	-3	- 2.0	7	2	10 ni	9	5	-4	
	55.4	NW 5	00	-0	+ 2.0	0	20	—	6	4	-11	
	55.0	W 2	33	-2								
	62.4	WNW 2	11	5	+ 1.0	2	1	10 str.	9	—	5	-
	63.2	W 2	01	3	0	6	1	10 str.	0	1	0	-
	59.8	NW 1	11	1	+ 2.5	2	2	10 str-m	9	4	1	-
	59.6	E 2	00	-1	+ 1.0	0	50	1 a-str	9	0	-2	-
	64.2	W 1	40	4	0	5	1	10 ni	0	0.1	3	
	63.0	W 2	10	5	0	2	4	10 str.	9	1	5	-
	64.0	SSW 1	42	2	0	4	0.5	10 str.	0	0.2	1	-
	64.8	Stille	21	1	0	4	0.05	10 str.	9	@	-0	-
	64.6	Stille	11	3	- 1.0	1	10	10 str.	8	0	3	-
	65.7	S 1	29	-1	+ 0.5	4	3.05	Nebel	0	0	-2	-
	64.8	NNE 1	23	1	0	4	0.05	Nebel	0	0	1	-
	65.9	S 1	Nebel	9								-
												-
												-
												-
												-
												-
	66.2	NW 5	25	-1	0	4	0.05	—	9	0	-	-
	63.8	Stille	23	-2	0	4	0.05	—	9	0	-	-
	64.6	NE 2	12	4	- 0.5	1	20	7 str-m	6	0	-	-
	62.2	NW 2	11	8	0	3	4	9 str.	7	0	-	-
	58.3	Stille	10	14	- 0.5	6	4	9 ni	8	8	-	-
	62.4	NE 1	00	3	0	0	10	2 cu	7	0	-	-
	61.1	ENE 4	10	10	0	1	20	8 cu	9	0	9	-
	61.3	Stille	11	16	0	1	50	—	8	-		
	57	SW 1	½ bed	7								
	57.8	WNW 1	11	15	- 1.0							

STATION	MORGEN Luftdruck	Wind	Wetter	Temperat.	Luftdruck Charakter. u. Ander.	W	Schnee in cm	Wolken (in Zehntel)	Rel. Feucht.	Niederschlag	Minimum	Seegang
Rochefort	7											
Bayonne	59.7	S 2	61	4	0	-	20	Wo Wolken	-	0	-	I
Bordeaux	59.9	SSE 1	28	4	- 0.5	-	02	10	-	@	4	-
Clermont						-			-			-
Dijon	62.7	Stille	28	-0	- 1.0	-	0.5	10	-	0	-0	-
Calais	63.3	Stille	28	-2	- 0.5	-	0.05	10	-	0	-	I
Brest						-			-			-
Paris	63.4	Stille	28	-2	- 0.5	-	-	10	-	0	-3	-
Perpignan	59.7	Stille	01	8	- 0.5	-	50	Wolkenlos	-	0	5	-
Rennes	62.2	Stille	11	0	- 0.5	-	1	10	-	0	5	-
Straßburg	62.4	Stille	4	-1	- 0.5	-	2	10	-	0	-	-
Toulouse	60.5	Stille	28	2	- 0.5	-	02	Nebel	-	0.1	-	-
Tours						-			-			-
Ajaccio	58.4	Stille	50	12	- 0.5	-	20	10	-	6	-	I
Le Havre	62.9	SE 2	28	-3	- 0.5	-	2	10	-	0	-	I
Marignane	59.5	Stille	11	6	- 0.5	-	50	8	-	0	6	-
Nancy	63.5	Stille	28	-3	- 0.5	-	02	Nebel	-	0	-3	-
Lerwick	53.8	SW 4	51	8	- 2.5	2	20	10 ni	2	61	-	-
Renfrew	62.6	Stille	11	4	- 0.5	3	2	10 str.	0	0	3	-
Cranwell	64.2	N 1	28	3	- 1.0	3	0.5	Nebel	0	0	3	-
Scilly	62.0	E 1	11	7	- 0.5	2	20	10 str-m	8	0	-	I
Wick	58.8	WNW 2	11	6	- 1.0	1	50	7 str-m	9	0	-	I
Malinhead						-			-			-
Tynemouth	62.8	Stille	11	4	- 1.0	2	10	10 str.	8	0	-	I
Pembroke	62.7	ENE 2	12	4	- 0.5	0	10	9 str.	8	0	-	I
Roches Point	64.4	NE 2	11	4	- 1.0	2	4	10 str.	0	0	-	I
Croydon	63.1	WNW 1	09	7	- 1.0	3	1	Nebel	0	0	1	-
Aberdeen	60.7	SW 3	11	5	- 1.0	2	20	10 ni a-str	8	0	-	I
Valentia	63.6	ENE 2	21	5	- 0.5	2	10	10 str.	8	0	-	I
Plymouth	62.0	Stille	11	6	0	2	20	10 str.	9	0	-	I
Guernsey	62.1	S 1	11	6	- 0.5	3	4	10 str.	9	0	-	I
Stornoway						-			-			-
Holyhead	62.7	SE 1	11	7	- 1.0	2	4	10 str.	9	0	-	I
Donaghadee	64.1	Stille	28	6	- 1.0	3	10	10	9	0	-	I
Yarmouth	64.0	Stille	41	6	- 1.0	6	20	10 ni	0	0.4	-	I
Blacksod	63.1	Stille	11	7	0	2	20	10 a-str	7	0	-	I
Calshot	62.8	NE 3	11	4	- 1.0	2	20	10 str.	7	0	-	I
Thorshavn	55.3	NW 6	06	4	+ 1.0	6	20	2 ni	0	0		
Seydisfjord	61.4	SE 2	11	1	+ 0.5	2	20	10				
Acureyri	61.7	Stille	01	-2	+ 1.8	0	2	2				
Isafjord	63.8	Stille	11	1	+ 0.5	2	-	10 ni	6			
Reykjavik												-
Vestmannö												
Alexandrovsk	44.6	WNW 8	bed	-6	— 0						4c	
Archangelsk												
Ust-Zylma	34.8	ENE 2	11	-21	+ 0.1						10	
Matochkin-Shar	41.6	NNE 5	—	-15	- 1.2						-	
Dickson												
Petersburg	53.4	SSW 3	klar	-8	+ 1.0						1	
Tscherdyn												
Moskau												
Kasan	44.1	WNW 2	bed.	-9	+ 1.8						0	
Kiew	55.4	W 1	*	0	- 0.6						2	
Ufa	40.0	WNW 4	*	-11	+ 2.7						2	
Saratow												
Orenburg	42.8	NW 5	bed	-7	+ 2.0						1	
Odessa	61.1	WNW 4	"	3	+ 0.4						0	
Sewastopol												
Astrachan	52.8	W 5	½ bed	-0	+ 3.3						2	
Emba	44.0	SE 3	bed	-1	+ 2.2						2	
Batum												
Baku												
Tobolsk												
Omsk												
Tashkent												
V. Imbatskoe												
Tomsk												
Irkutsk												
Jakutsk												
Wladivostok												
Tanger												
Agadir												
Bou Denib												
Oran												
Algier												
Setif												
Tunis												
Aleppo												
Beyruth												

NORD-AMERIKA 2 UHR NACHTS

	Luftdr.	Wind		Luftdr.	Wind		Luftdr.	Wind		Luftdr.	Wind		Luftdr.	Wind
Johns	7 50 -	S 3	La Pas	7 73 -	NW 4	Bermuda	7 57 -	N 2	Duluth	7 61 -	NW 7	Tatoosh	7 73 -	E 7
	55 -	NW 1	Edmonton	72 -	SW 1	Key West	62 -	NE 1	Huron	73 -	NW 3	San Francisco	68 -	N 1
Point	59 -	SW 1	Nantucket	62 -	SW 3	Little Rock	67 -	S 3	Salt Lake City	77 -	Stille	San Diego	64 -	NW 1
Sound	54 -	SW 3	Washington	65 -	SW 1	Nashville	64 -	S 1	Helena	78 -	SW 3	Forth Worth	68 -	S 1
River	52 -	W 2	Hatteras	66 -	N 3	Cleveland	59 -	S 6	Denver	79 -	N 2	El Paso	76 -	W 1
	71 -	NW 5	Charleston	66 -	N 1	Chicago	58 -	W 4	Roseburg	72 -	NW 1	Belle Isle	50 -	W 1

STATION	GESTERN NACHMITTAG Luftdruck	Wind	Wetter	Temperat.	W	Sichtweite in km	GESTERN ABEND Luftdruck	Wind	Wetter	Temperat.	W	Sichtweite in km	Niederschlag	Maximum der Windstärke
Wien														
Zürich	67.4	SE 1	11	1	3	2	68.8	E 1	11	1	2	4	0	1
Bern	66.7	N 1	27	1	4	1	66.3	NE 1	29	-0	3	1	0	1
Genf							65.8	E 1	11	4	2	10	0	4
Lugano	64.7	SE 1	01	11	0	20	63.1	N 1	11	7	1	20	0	12
Helder	68.3	SW 1	11	8	6	10	67.6	SW 1	11	7	2	10	0.1	5
Vlissingen	69.3	ENE 1	12	4	1	4								
Utrecht	69.6	SSW 1	41	6	3	2	67.8	SSE 1	27	4	6	0.5	0.3	6
Kopenhagen	62.2	W 5	10	8	2	10	62.0	WNW 3	11	8	2	20	@	II
Skagen	58.8	WNW 6	01	10	0	10	58.3	WNW 4	03	8	0	20	0	III
Hanstholm	62.1	WNW 6	H	9	2	20	60.5	WNW 5	00	8	2	20	0	V
Skagenshuk	65.7	NW 3	00	8	0	50	64.5	NW 3	01	7	0	50	0	III
Hammershus	60.6	W 3	11	7	4	0.05	59.8	NW 4	15	6	3	20	0	IV
Abisko	52.6	SW 2	11	-5	1	>50	54.9	NW 4	33	-5	7	20	0.2	-5
Haparanda	51.9	N 2	11	-5	2	>50	-	-	-	-7	2	-	@	-2
Stensele							55.2	W 1	01	-7	0	>50	0	-3
Oestersund	56.5	NW 4	01	-1	1	>50	57.3	NW 3	01	-2	1	-	0	-1
Hernösand	54.5	NW 1	01	-0	1	>50	54.6	NW 1	01	-0	1	>50	0	5
Särna	57.6	Stille	11	-2	2	>50	58.9	Stille	12	-9	0	>50	@	-1
Karlstad	58.1	ENE 1	11	2	2	X	59.6	E 1	11	1	2	-	@	3
Stockholm	57.1	NW 2	11	2	2	10	57.6	NW 2	11	0	2	10	0	3
Jonköping	56.9	W 3	00	8	3	50	58.2	NW 2	11	5	1	X	0	9
Wisby	57.9	WNW 2	12	4	2	50	57.8	WNW 1	11	3	2	50	0.1	II
Kalmar	57.8	SW 2	11	4	1	X	57.4	WNW 1	27	6	6	X	0.1	I
Gällivare	53.8	W 1	00	-13	0	>50	55.5	NW 1	01	-13	0	>50	0	-2
Karlshamm														
Björöklubb	51.7	WNW 2	01	-1	0	>50	52.8	NW 2	01	-3	0	>50	0	5
Quade Hook														
Spitzbergen	45.1	Stille	75	-13	6	1	53.6	Stille	11	-12	2	X	1	X
Ingö	52.3	N 5	13	-4	5	50	53.0	N 6	13	4	5	50	0.4	IV
Valdersund	58.8	NW 5	32	3	5	20	58.5	NW 5	31	2	5	20	1	VI
Kinn							60.1	Stille	40	5	1	10	1	-6
Lister	67.7	NW 7	13	9	7	20	64.4	NW 8	10	8	1	20	0	IV
Bären-Insel	58.0	NNE 4	11	-10	2	4	55.3	WSW 3	61	-10	7	2	@	V
Andänes	53.3	NE 4	12	-0	5	50	56.1	NE 5	10	-0	5	20	0.1	V
Röst	53.3	WNW 5	33	1	5	20	56.1	NW 6	12	1	1	50	0.2	V
Jan Mayen	61.0	WSW 2	12	-3	1	>50	59.0	NW 1	11	-3	2	X	0	II
Färder	57.0	WSW 4	01	8	0	50	58.3	NNE 4	02	9	0	50	0	II
Vardö	46.0	NNE 2	33	-6	5	10	46.3	NNE 2	11	-5	5	50	3	X
Brönnö	55.5	NW 6	33	2	5	20	55.5	E 1	17	-0	5	50	3	X
Utsire	63.3	WNW 4	10	8	5	20	62.3	WNW 4	16	8	1	20	0.4	III
Dombas	58.8	E 2	10	-1	7	50	58.8	Stille	11	-1	2	>50	2	X
Helsingfors							53.5	NW 3	00	-4	0	20	0	2
Vasa														
Kuopio														
Dorpat							52.0	NW 2	01	-1			0	0
Riga	57.8	NW 5	11	5	2	50	55.0	N 5	33	2	5	20	0	0
Warschau	62.8	X 3	29	4	3	1	61.1	W 4	40	4	5	1	-	6
Lemberg	65.1	NW 3	11	2	2	2	64.4	W 2	11	2	2	0.2	0.2	3
Pinsk	61.0	WNW 2	12	5	1	10	58.7	WNW 6	16	-7	6	>50	@	8
Wilna	57.3	WNW 2	12	2	1	X	56.6	W 2	11	2	2	10	0.2	5
Krakau	65.1	W 2	11	3	2	4	65.0	W 2	11	3	2	4	0	4
Posen	64.6	W 3	41	6	6	2	63.5	W 3	41	5	6	2	0.6	6
Prag	68.1	SW 1	11	2	2	4	67.3	SW 1	11	2	2	4	0	2
Eger							67.8	S 1	11	1	1	2	0	3
Preßburg	67.1	NW 2	11	3	0	10	66.4	SW 1	11	3	1	2	0	5
Kaschau	67.2	SSW 3	11	-0	1	4	66.7	SSW 1	11	-1	2	2	0	-0
Olmütz	67.6	S 1	40	1	6	2	66.4	SW 1	11	1	6	10	@	1
Budapest														
Belgrad							67.0	Stille	10	3	2	10	0	4
Serajewo														
Agram														
Sofia														
Athen														
Korfu														

STATION	GESTERN NACHMITTAG Luftdruck	Wind	Wetter	Temperat.	W	Sichtweite in km	GESTERN ABEND Luftdruck	Wind	Wetter	Temperat.	W	Sichtweite in km	Niederschlag	Maximum der Windstärke
Turin							65.2	Stille	12	-0	3	1	0	
Genua							62.3	NNE 4	02	-1	0	50	0	
Livorno							64.7	Stille	02	14	0	20	0	
Ancona														
Maddalena							61.3	E 1	16	15	S	4	0.4	
Messina														
Tarent														
Venedig														
Rom							63.4	Stille	11	12	-	1	10	0
Malta							62.3	Stille	00	16	-	1	50	@
Madrid														
La Coruña														
Mahon														
Malaga														
Horta							55	NNE 6	¼ bed.	7				
Rochefort							64.3	NNE 2	25	4	-	0.05	0	
Bayonne ✓	63.7	N 1	01	14	-		62.0	SE 2	01	11	-	20	0	
Bordeaux ✓	64.7	SSE 1	25	5	-	0.2								
Clermont					-									
Dijon ✓	67.2	Stille	29	0	-	1	66.1	Stille	29	1	-	1	0	
Calais	68.7	E 3	25	1	-	0.2	67.0	E 2	25	-0	-	0.05	0	
Brest					-		X	SE 2	25	X		4	0.3	
Paris ✓	68.0	ESE 2	25	-0	-	1	66.8	ENE 2	26	-1	-	1	0	
Perpignan ✓	63.9	Stille	01	17	-	SD	62.2	Stille	11	11	-	1	0	
Rennes							66.3	E 3	11	-0	-	4	0	
Straßburg	68.4	WSW 1	11	-0	-	4	67.6	NE 2	01	-0	-	4	0	
Toulouse ✓	64.2	E 1	25	9	-	2	63.1	Stille	11	7		0.2	0	
Tours ✓	67.5	E 2	25	1	-	0.2	66.3	NE 2	25	0	-	0.05	0	
Ajaccio ✓	61.2	Stille	11	16		SD	60.5	Stille	X	13		0.05	X	
Le Havre	68.1	ESE 2	25	-2		1	66.7	SE 2	25	-2		1	0	
Marignane	62.9	Stille	25	12		SD	61.8	Stille	11	8	-	20	0	
Nancy	68.5	SW 2	25	-2		>50	67.5	Stille	25	-3		0.05	0	
Lerwick	63.9	W 3	11	9	2	50	62.0	W 1	11	9	2	20	0	
Renfrew	69.3	Stille	27	3	3	0.5	67.2	E 1	27	4	1	0.5	0	
Cranwell	70.3	Stille	25	6	3	2	68.5	N 1	23	4	2	0.05	@	
Scilly	67.3	ENE 3	11	8	1	10	65.6	NE 2	11	8	1	20	0	
Wick	67.1	SW 2	11	8	2	50	65.0	SW 2	11	7	2	50	0	
Mslinhead	68.8	E 1	11	8	2	20	67.1	SE 1	11	7	2	20	0	
Tynemouth	69.5	Stille	25	5	3	0.5	67.5	SW 1	15	4	3	10	0	
Pembroke	68.8	ENE 2	27	3	2	0.5	66.7	E 2	10	7	3	10	0	
Roches Point	68.8	E 2	00	8	0	0.05	67.3	E 1	11	6	1	20	0	
Croydon	69.2	ESE 3	12	7	3	10	67.7	SE 1	12	3	2	4	0	
Aberdeen	68.8	W 1	11	6	2	10	66.8	Stille	11	5	3	10	0	
Valentia	68.3	E 1	01	6	2	10	66.7	E 2	12	3	1	10	0	
Plymouth	67.2	ENE 3	10	6	2	10	65.4	NE 3	11	6	2	10	0	
Guernsey	67.2	ESE 1	11	8	2	4	65.8	SE 3	11	3	3	4	0	
Stornoway	67.4	WSW 1	11	6	2	10	64.7	WSW 1	11	8	2	20	0	
Holyhead	66.2	Stille	27	4	3	2	66.7	E 1	27	6	3	2	0	
Donaghadee	69.1	E 2	12	8	2	50	67.2	S 2	25	7	3	10	0	
Yarmouth	69.3	Stille	27	5	3	1	67.9	SE 3	15	7	3	20	0	
Blacksod	68.5	Stille	01	7	0	20	66.6	S 1	41	7	0	10	0	
Calshot	67.8	ESE 4	11	7	2	10	66.5	E 4	11	6	3	20	0	
Thorshava	50.1	SSW 8	91	9	2	50	57.1	WSW 5	11	8	2	10	0	
Seydisfjord ✓	58.6	Stille	12	3	2	0.05	58.8	Stille	13	4	2	0.05		
Acureyri ✓	55.5	Stille	11	0	1	4	59.7	"	11	-0	1	4		
Isafford ✓	62.8	Stille	11	1	2	20	x	WSW 2	00	-2	0	20		
Reykjavik	68.0	Stille	11	2	1	50	60.3	NW 2	00	1	0	50	0	
Vestmannö	67.7	SW 6	16	4	6	10	52.0	N 4	00	3	1	2		
Alexandrovsk							44.4	NW 7	Schnee	-7				
Mezen							44.4	NW 4	"	-7				
Obdorsk							39.8	S 3	bed	-16				
Petersburg							51.2	NW 3	klar	-5				
Schenkursk							41.5	W 3	Schnee	-9				
Kasan							39.3	WNW 3	klar	-10				
Lorki							53.5	NW 3	bed.	-1				

SCHIFFSMELDUNGEN

Datum	Zeit	Breite	Länge v. Gr.	Luftdruck	Wind	Wetter	Temper. Luft	Temper. Wasser	W	Sichtweite in km	Wolken (in Zehntel)	Seegang	Dünnung aus
24.11	7p	49.9	31.1 w	65	E 2	00	13	12	7	20	4 strow	S	S
" "	2p	59.1	15.4 w	63	SW 4	00	11	12	1	>50	2 asc	S	-
" "	7p	48.4	47.5 w	66	SSE 6	11	5	5	2	50	10 "	S	-
" "	7p	58.2	02.1 E	66	WNW 4	11	9	10	2	50	8 str	S	W
" "	2p	45.6	39.7 w	64	NNE 6	12	14	17	1	50	5 strow	I	NE
" "	7a	58.7	21.7 w	67	WNW 4	50				2		I	SW
" "	2p	58.5	00.6 w	67	WSW 4	11	10	10	2	50	10 5 strow	S	W
" "	7p	48.8	29.7 w	65	ENE 1	13	13	12	7	20	8 strow	III	E
" "	2a	56.5	49.3 w	71	S 4	11				20		S	S
" "	2a	58.9	28.1 w	66	SW 4	11				10		S	-
" "	2a	15.6	43.5 w	64	ENE 1	11				20		S	N
" "	7a	59.1	24.4 w	68	ESE 2	11				20		S	SE
" "	2a	60.3	21.8 w	71	ESE 3	12				20		III	E
" "	2p	58.8	27.2 w	69	ESE 4	11				4		I	SW
" "	2p	60.2	23.8 w	69	ESE 2	11				20		S	SE
" "	2a	58.6	05.8 w	72	WSW 4	11				20		I	W
" "	2a	46.8	52.5 w	71	X	82				50		S	-
" "	7a	58.5	12.2 w	X	SSW 4	11				20		S	-
" "	"	44.6	08.5 w	64	E 2	11				50		S	-
" "	"	47.5	33.7 w	64	ESE 1	06				50		I	NE

Datum	Zeit	Breite	Länge v. Gr.	Luftdruck	Wind	Wetter	Temper. Luft	Temper. Wasser	W	Sichtweite in km	Wolken (in Zehntel)	Seegang	Dünnung aus
22.11	8a	43.6	26.1 w	67	ENE 2	11	12	13	1	20	7 cu	III	E
" "	2a	58.1	05.4 E	64	NW 4	11	9	8	1	50	7 str	b	NE
" "	8a	48.9	36.4 w	66	S 2	12	12	13	5	20	10 str	5	SE
" "	2a	34.1	17.3 w	69	WSW 3	01	21	22	0	50	3 cu	I	SW
" "	2a	49.3	34.1 w	66	W 2	30	13	13	5	20	7 strcu	5	S
" "	2a	47.2	33.6 w	64	ENE 3	11	14	16	1	50	8 strow	I	NE
" "	2a	34.1	17.3 w	57	WSW 3	01	21	22	0	50	3 cu	I	SW

WETTERBERICHT
DER
DEUTSCHEN SEEWARTE

JAHRGANG 50 , Nr. 327. VERLAGSORT HAMBURG Montag, den 23. November 1925

Mitteleuropäische Zeit — **Luftdruck** reduziert auf 0° Temperatur, Meeresspiegel und Schwere in 45° Breite — **Temperatur** in Celsius-Graden — **Windstärke** nach Beaufortskala (12 = Orkan). — **Wetter:** 00 bis 05 wolkenlos bis halb bedeckt; 10 bis 19 halb bis ganz bedeckt; 20 bis 29 Dunst oder Nebel; 30 bis 39 Schauer; 40 bis 49 Rieselregen; 50 bis 59 sonstiger Regen; 60 bis 69 Schnee; 70 bis 79 Graupel oder Regen und Schnee gemischt; 80 bis 89 Hagel; 90 bis 99 Gewitter — W = Witterungsverlauf seit der letzten Beobachtung: 0 = wolkenlos bis halb bedeckt, 1 = wolkig, 2 = anhaltend ganz bedeckt, 3 = Dunst oder Nebel, 4 = dichter Nebel, 5 = Schauer, 6 = Regen oder Rieselregen, 7 = Schnee, 8 = Graupeln oder Hagel, 9 = Gewitter — **Relative Feuchtigkeit:** 0 = 95 bis 100 %, 1 = 90 bis 94 %, 8 = 80 bis 89 %, 7 = 70 bis 79 %, 6 = 60 bis 69 %, 5 = 50 bis 59 %, 4 = 40 bis 49 %, 3 = 30 bis 39 %, 2 = 20 bis 29 %, 1 = 10 bis 19 %

GESTERN NACHMITTAG 2 UHR

DEUTSCHE STATIONEN	Uhrzeit	Luftdruck	Wind	Wetter	Temperat.	Luftdruck Charakter u. Änder.	W	Stärke in Bft	Wolken (in Zehnteln)	Rel. Feuchte	Wolkenhöhe
Borkum	2	759.3	WNW 1	15	6	\ −0.5	3	10	10 ns	9	0
Helgoland	2										
Altenwalde	2	62.2	W 1	16	5	\ −0.5	3	7	10 sh	0	5
Bremen	2										
Hamburg	2	61.7	WSW 1	40	5	\ −1.0	3	2	10 sh	0	4
Kiel	2	61.7	W 1	11	6	\ −1.0	2	−	8 sh − ns	9	5
Warnemünde	2										
Swinemünde	2	60.6	WNW 1	11	7	\ −1.0	2	4	10 sh	9	8
Rügenwaldermünde	2										
Danzig	2	59.5	ESE 1	41	6	− 0	6	4	10 ns	0	4
Königsberg	2	60.8	SSE 1	11	5	\ 0	6	10	8 sh − ns	9	5
Memel	2										
Aachen	2[24]	61.5	N 1	11	3	\ −1.0	2	2.0	10 s sh	0	5
Hannover	2										
Magdeburg	2	61.9	WNW 1	27	7	\ −1.0	3	4	10 s sh	8	4
Dresden	2[00]	63.0	S 2	15	5	\ −1.0	3	2	10 sh	3	2
Berlin	2										
Grünberg i. Schles.	2										
Breslau	2	62.9	WSW 1	11	6	\ −1.0	6	10	10 sh ns	9	4
Frankfurt a. M.	2	62.3	WSW 1	41	1	\ −1.0	6	0.2	10 sh	9	2
Karlsruhe	2										
Friedrichshafen	2										
Bamberg	2										
München	2	63.7	E SE 1	11	−3	\ −1.5	3	2	10 sh	0	3
Kahler Asten 852	2	−	ESE 3	27	0	\ −1.5	4	0.05	Nebel	0	0
Wasserkuppe (Rhön) 950	2[15]	6									
Feldberg im Taunus 801	2	6									
Brocken 1142	2[15]	6									
Fichtelberg 1213	2	6 55.8	ESE 3	26	−1	\ −1.0	4	0.2	9 ns, Nebel	0	0
Schauinsland 1600	2	6									
Feldberg i. Schwarzw. 1492	2	6									
Zugspitze 2964	2[16]	6 28.5	SSW 2	11	−1	\ −1.8	0	50	8 a − ns	3	5
Säntis 2500	2	6 59.7	SSW 3	01	2	\ −0.5	0	20	+	1	5
Sonnblick 3106	2	5									

Seehöhe in Metern

GESTERN ABEND 7 UHR

DEUTSCHE STATIONEN	Uhrzeit	Luftdruck	Wind	Wetter	Temperat.	Luftdruck Charakter u. Änder.	W	Stärke in Bft	Wolken (in Zehnteln)	Rel. Feuchte	Niederschlag	Minimum	Seegang	Wolkenhöhe
Borkum	7	760.8	W 2	28	5	\ −0	4	0.2	−	5	0	−	1	−
Helgoland	7													
Altenwalde	7	60.4	SW 1	24	6	\ −1.0	3	2	10 sh	0	0			5
Bremen	7	60.6	Stille	19	6	\ −1.0	4	0.2	Nebel	0	0.1	7		0
Hamburg	7	60.9	SW 1	22	5	\ −1.0	6	2	10 sh	9	0.1	5		0
Kiel	8	60.2	W 2	11	5	\ −1.0	6	−	10 sh	8	0.2	8		5
Warnemünde	8	60.4	W 2	11	5	− 0	7	4	10 ns	9	0	−	1	5
Swinemünde	8	59.4	WNW 1	11	6	\ −0.5	2	4	10 sh	8	0	8		4
Rügenwaldermünde	8	58.6	W 3	bed.	6	\ −0.7				−	−	7		
Danzig	8	58.4	S 1	11	6	\ −1.0	6	2.0	10 sh	9	1	8		5
Königsberg	8	60.0	SSE 1	11	4	\ −0.5	2	0.5	10 sh	9	0	5		2
Memel	8													
Aachen	7	60.9	N 1	29	1	\ −0.5	2	2	10 sh	0	0	3		5
Hannover	7													
Magdeburg	7	61.2	Stille	29	5	\ −1.0	4	0.05	Nebel	0	0.1	6		0
	7	61.0	ESE 1	27	6	\ −0.5	3	1	Nebel	9	0	8		3
Dresden	7[00]	61.3	ESE 3	11	4	\ −1.0	3	2.0	10 sh	9	⊘	5		4
Berlin	7	60.9	Stille	11	6	\ −1.0	2	1	10 sh	9	0	7		2
Grünberg i. Schles.	7	62.3	WSW 2	11	5	\ −1.0	6	4	10 sh	9	0.1	6		4
Breslau	7	61.7	Stille	11	5	\ −0.5	2	1.0	10 sh	9	⊘	6		4
Frankfurt a. M.	7	61.6	ESE 1	40	0	\ −1.0	6	2	10 sh	9	0.2	3		1
Karlsruhe	7	60.6	Stille	11	0	\ −0	2	2	10 sh	9	0	1		1
Friedrichshafen	7	61.5	NNE 1	11	0	— 0	2	1.0	10 sh	9	0	1		1
Bamberg	9[17]	61.8	SW 2	41	0	\ −0.5	6	4	10 ns	9	0.3	1		7
München	7	62.2	ESE 1	11	−3	\ −0.5	2	2	10 sh	0	0	3		8
Kahler Asten 852	7	−	S 2	27	−0	\ −1.0	4	0.05	Nebel	0	0	1		0
Wasserkuppe (Rhön) 950	7	0												
Feldberg im Taunus 801	7	0												
Brocken 1142	7	6 55.5	SSW 3	27	−1	\ −1.0	6	0.2	Nebel	0	0.1	3		0
Fichtelberg 1213	7	6 55.8	ESE 3	27	−3	\ −0.5	4	0.05	Nebel	0	0	2		0
Schauinsland 1600	9[18]	6 23.0	S 5	12	0	\ −1.0	0	>50	8 ni	9	0	4		9
Feldberg i. Schwarzw. 1492	7	6 29.5	SW 4	01	−2	\ −0	0	>50	1 ni	9	0	−2		9
Zugspitze 2964	9[16]	6 25.6	SE 2	01	−3	\ −0.5	1	10	3 a − sh	4	0	−		3
Säntis 2500	7	6												
Sonnblick 3106	7	5												

Seehöhe in Metern

Luftdruck der Bergstationen nicht auf Schwere und Meeresspiegel reduziert

KÜSTENSTATIONEN UND FEUERSCHIFFE

NACHMITTAG UND ABEND DES VORTAGES

List	2 p:	WSW 1 e. lin, bedeckt, ganz Dünung, See II
	7 p:	SW 3 − 4, bedeckt, dicke Dg, See III
Bülk	2 p:	760.8, WSW 2, [illegible] 6°, Sicht 10 km, See 5
	7 p:	759.3, WSW 3, SE 5°, Sicht 10 km, See 5
Arkona	2 p:	
	7 p:	
Außenjade	2 p:	
	7 p:	
Marienleuchte	2 p:	760.0, Stille, WNW 8°, Sicht 20 km, See 0
	7 p:	760.0, Stille, WNW 7°, Sicht 20 km, See 5
Borkumriff	2 p:	760.9, SW 3, [illegible] 8°, W.T. 9°
	7 p:	
Amrumbank	2 p:	SW 2, ⊘ leicht, See II, L.T. 8.0°, W.T. 11.1°
	7 p:	W 2, dicke Dg, See II, L.T. 7.0°, W.T. 10.9°
Adlergrund	2 p:	S 2, WNW 2, bed., See III, Sicht 10 Seem., L.T. 7.1°, W.T. 7.7°
	7 p:	WNW 3, wolkig, See III, Sicht 12 Seem.
Borkum	5 p:	761.1, W 1, WNW 6°

HEUTE MORGEN

List	8 a:	NW 2, ¼ bed., ganz. Sicht, See III
	11 a:	NW 3, leicht bewölkt, ganz Sicht, See III.
Bülk	8 a:	757.0, WNW 3, NW 4°, Sicht 10 km, See II
	11 a:	758.8, NW 5, 05, 5°, Sicht 20 km, See IV
Arkona	8 a:	NW 4, wolkig, See IV
	11 a:	
Außenjade	8 a:	NW, bewölkt, See II
	11 a:	
Marienleuchte	8 a:	762.0, W 2, NW 4°, Sicht 10 km, See II
	11 a:	761.5, WNW 6, NW 6°, Sicht 50 km, See V
Borkumriff	8 a:	759.5, NW 3, NW 8°, See III, W.T. 9°
	11 a:	
Amrumbank	8 a:	NW 2, bewölkt, See II, L.T. 7.0°, W.T. 10.7°
	11 a:	
Adlergrund	8 a:	WNW 4, wolkig, See IV, Sicht ca. 12 Seem., L.T. 8.2°
	11 a:	
Borkum	11 a:	

HEUTE MORGEN 8 UHR

DEUTSCHE STATIONEN	Uhrzeit	Luftdruck	Wind	Wetter	Temperat.	Luftdruck Charakter u. Änder.	W	Stärke in Bft	Wolken (in Zehnteln)	Rel. Feuchte	Niederschlag	Minimum	Seegang	Wolkenhöhe
Borkum	8	759.1	N 1	10	6	\ −0	1	10	9 ns − ni	9	1	−	3	0
Wilhelmshaven	8	58.5	W 1	27	5	\ −0	3	1	9 sh − ns	0	0.6	4		4
Helgoland	8	61.0	NW 2	bed.	6								4	
Altenwalde	8	58.1	ENE 1	16	6	−0.5	6	4	8 s sh − ns	0	1	3		6
Bremen	8	58.6	N 1	39	5	− 0	4	1	Nebel	0	0	4		0
Hamburg	8	58.1	W 2	27	5	\ 0	3	0.5	Nebel	9	0.4	4		0
Groß-Borstel	8		SW 1	27	4		3	0.2	Nebel	0	1	4		0
Kiel	8	58.7	SW 2	01	3	\ −0.5	6	0 −	5 sh − ns	0	1	4		4
Warnemünde	8	57.1	SW 1	11	4	\ −1.0	1	1	10 ns	0	1	−	5	4
Swinemünde	8	58.1	WNW 2	11	4	− −0.5	6	4	10 sh	9	0.1	4		4
Rügenwaldermünde	8	58.1	W 5	bed.	6	\ −0.5				9	2	5		−
Danzig	8	58.5	SW 3	40	5	\ −1.0	5	10	10 s ns	⊗	5			4
Königsberg	8	59.6	W 4	58	5	\ −0.5	6	4	10 ns	9	1	4		2
Memel	8	61.1	W 5	12	7	\ −1.0	6	2.0	10 ns	9	4		IV	2
Aachen	8	60.4	Stille	27	−0	− 0	6	1	10 ns	0	0.3	−1		4
Hamburg	8	60.6	NW 1	27	4	\ −1.5	5	0.05	10 ns	0	2	4		0
Hannover	8	61.6	W 1	39	4	\ −0.5	4	0.2	Nebel	0	0.3	4		2
Magdeburg	8	58.3	N 1	27	5	\ −0.5	3	0.5	Nebel	0	1	5		2
Dresden	8[00]	59.5	NNE 3	11	1	\ −0.5	6	2	8 s sh − ns	3	0.1	1		3
Berlin	8	57.8	NW 2	27	5	\ −0	6	1	Nebel	9	0.2	5		3
Grünberg i. Schles.	8	59.5	SW 3	58	2	\ −1.0	6	4	10 ns	0	1	2		5
Breslau	8	58.5	S 1	42	2	\ −0	6	4	10 s sh − ns	0	⊘	2		4
Frankfurt a. M.	8	60.2	WSW 1	11	−1	^ 0	3	2	10 s ns	8	0.1	−1		6
Karlsruhe	7[00]	59.3	SW 1	11	−1	− 0	4	4	10 s sh − ns	9	0	−1		2
Friedrichshafen	8	59.9	NNW 1	21	−0	\ −0.5	2	2	10 sh	9	0	−1		2
Bamberg	8	60.1	SW 1	41	−2	− 0	2	2	10 ns	9	0.1	−2		7
München	8	60.8	SSW 1	21	−4	\ −0.5	4	1	Nebel	0	0	−2		8
Kahler Asten 852	8	−	NNW 1	27	−1	− 0	7	0.05	Nebel	0	0.4	−1		0
Wasserkuppe (Rhön) 950	8	6												
Feldberg im Taunus 801	8	6 57.1	Stille	27	−4	− 0	4	0.2	Nebel	0	0.4	−5		−
Brocken 1142	8	6 58.4	N 3	61	−2	\ −1.0	7	0.2	10 sh	0	1	−2		0
Fichtelberg 1213	8	6 51.2	Stille	27	−5	\ −0.5	4	0.05	Nebel	0	−	−		0
Schauinsland 1600	7[00]	6												
Feldberg i. Schwarzw. 1492	7[18]	6 32.9	SSW 4	01	0	\ −0	0	>50	2 ni	8	0	−0		5
Zugspitze 2964	7[16]	6 29.7	WNW 3	01	−8	\ −0.5	0	2.0	3 a − sh	5	0	−8		3
Säntis 2500	8	5 56.1	NW 7	12	−5	\ −0.5	1	50	3 a − sh	7	0	−6		5
Sonnblick 3106	8	5												

Seehöhe in Metern

Luftdruck der Bergstationen nicht auf Schwere und Meeresspiegel reduziert

Nachdruck und Verwertung für öffentliche Vorhersage verboten!

Montag, d. 23. November 1925

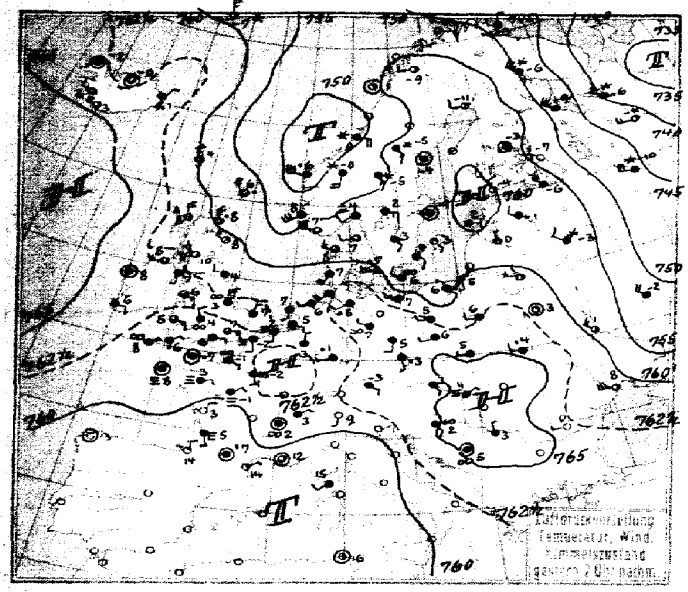

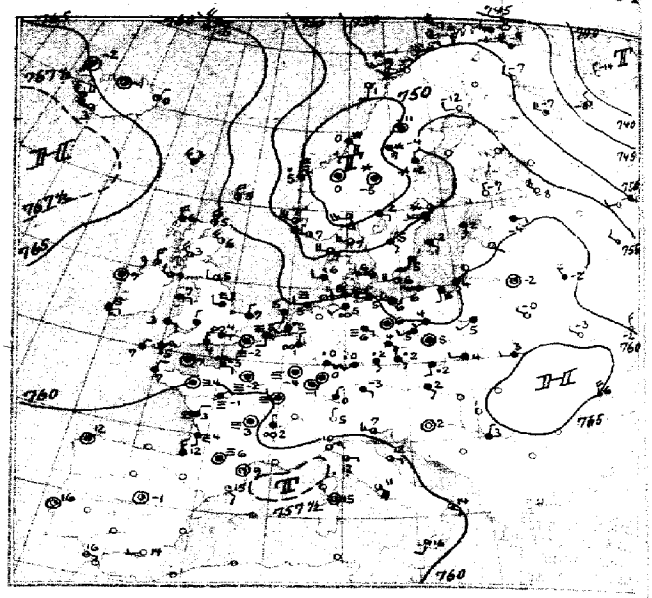

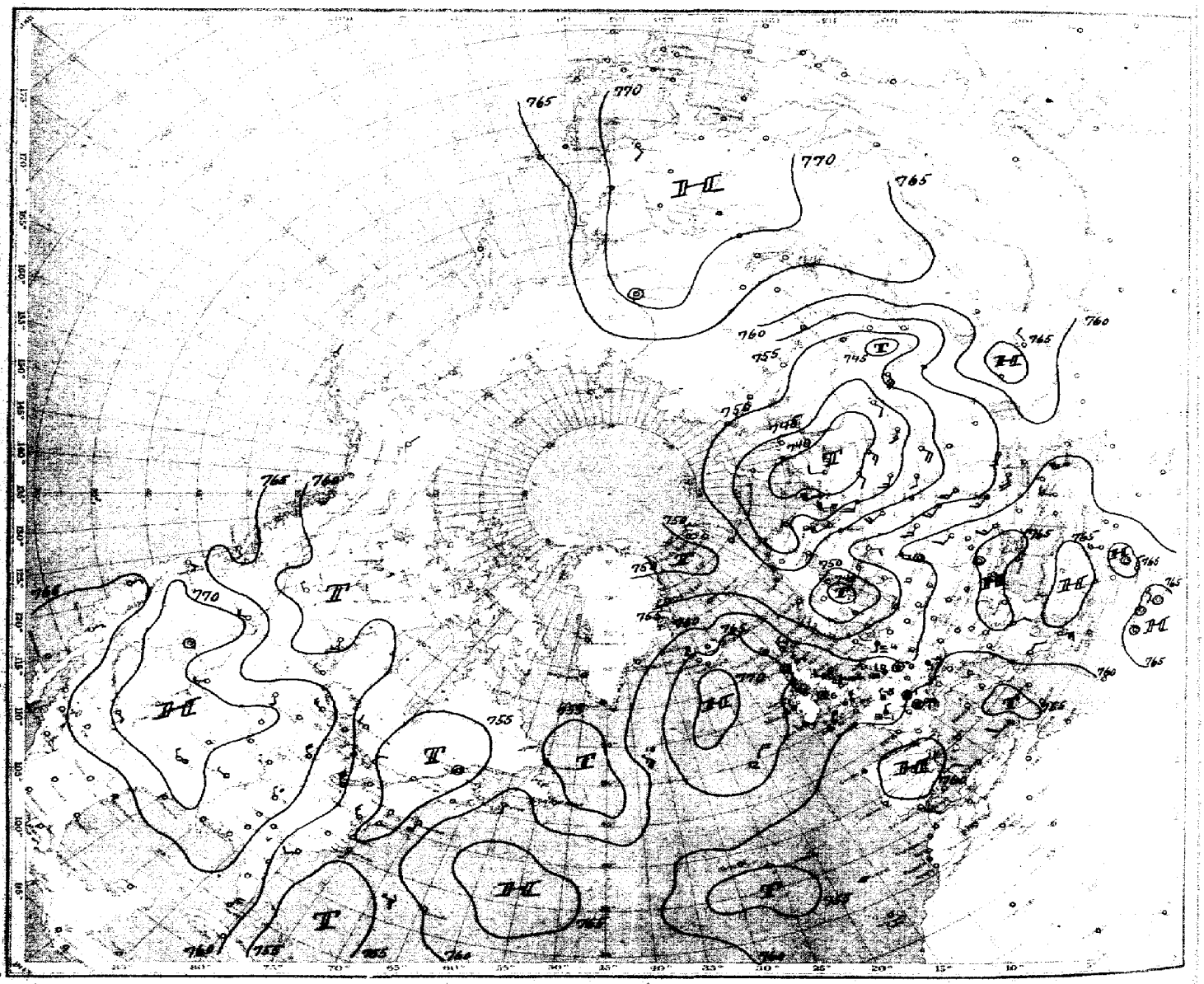

Luftdruck, Temperatur, Wind, Himmelszustand der nördlichen Halbkugel
vom Montag, d. 23. November morgens.

EWARTE

Jahrgang 50 Nr. 327

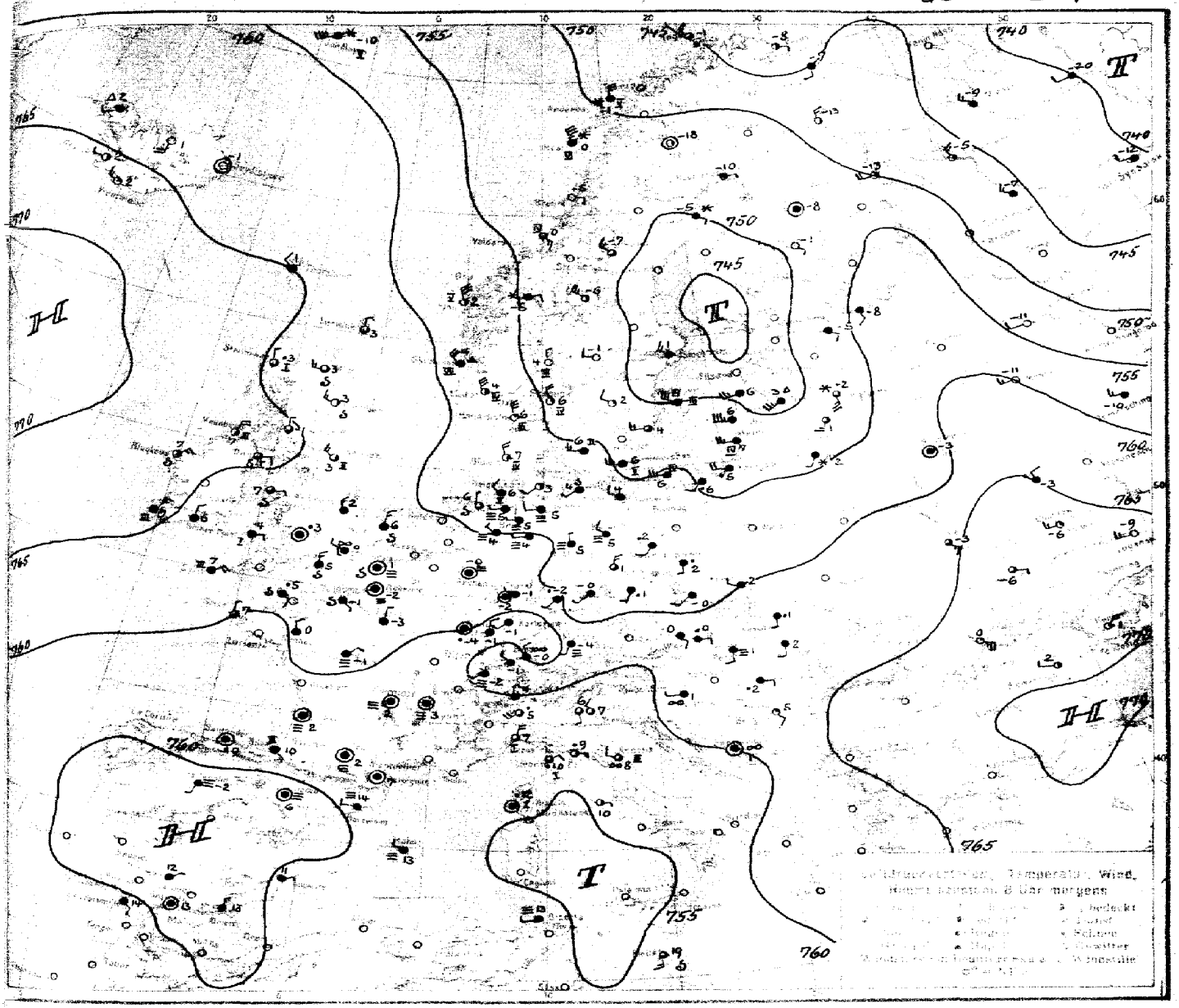

METEOROLOGISCHE ÜBERSICHT 8 Uhr morgens: Montag, d. 23. November 1925.

Mit Unterstützung eines kräftigen primären Druckfalles hat sich die gestern über dem Nordmeer gelegene Zyklone verif und ist über Skandinavien hinweg an der Temperaturgrenze entlang nach dem finnischen Busen gezogen. Die Kaltluftmassen, auf der Rückseite der nach Sibirien abgezogenen Zyklone nach Südrußland vorgedrungen waren, werden nunmehr durch die auf Vorderseite der finnischen Zyklone wehenden Warmluftmassen ersetzt werden.

Auf der Rückseite der finnischen Zyklone erfolgt ein Kältevorstoß über das Nordmeer nach Süden, sodaß das lantische Hoch sich nach Osten ausbreiten wird. Somit ist eine Verbesserung des Witterungscharakters für die deutsche Küste anwarten.

WETTERAUSSICHTEN AN DER DEUTSCHEN KÜSTE für Dienstag, d. 24. November 1925.

NORDSEE, westl. OSTSEE: Mäßige, zeitweise etwas böige Winde aus West bis Nord, wolkig bis aufheiternd, ohne erhebliche Niederschläge, kälter.

östl. OSTSEE: (W. Swinemünde:) Zunächst auffrischender Nordwest bis Nord, später abflauend, wolkig, teils aufheiternd, keine erheblichen Niederschläge, kälter.

OSTSEE: (W. Königsberg:) Böige Nordwestwinde, wechselnde Bewölkung, vereinzelt Regen oder Graupelschauer, etwas kälter.

Warnungen: W. Königsberg heute morgen 9[45] am.: Gefahr böiger nordwestlicher Winde; Signalball.

i. A. Dr. Hellgrimm

Hrsg. Deutsche Seewarte Kapelle. Abt. III. Georgii

Blaudruck: Hartung & Co., Hamburg

Montag, 23 Nov. 1925 Nr. 327

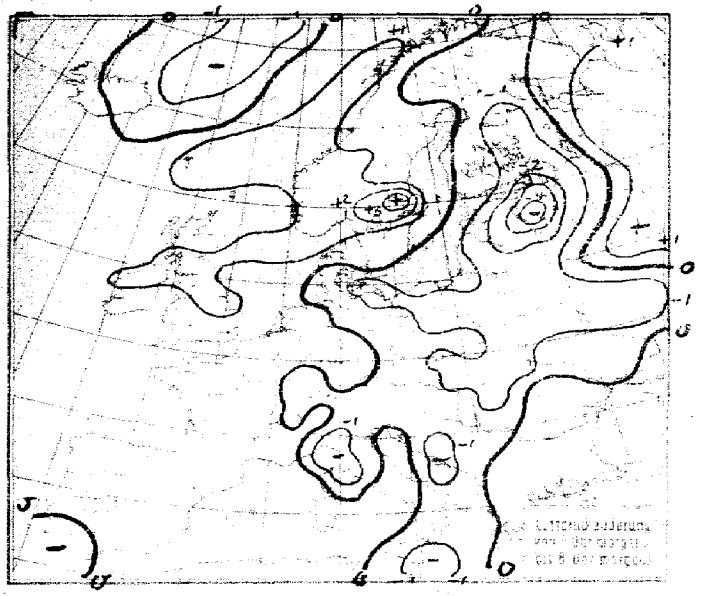

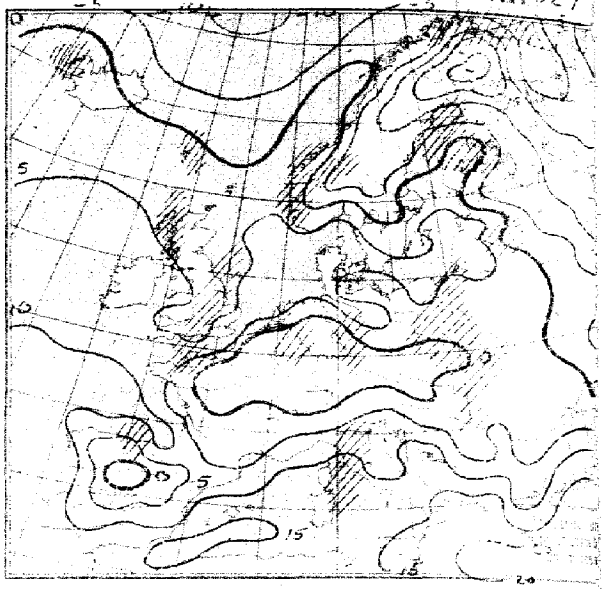

NACH AUFZEICHNUNGEN DER REGISTRIERAPPARATE ZU HAMBURG SEIT GESTERN 8 UHR MORGENS (M. E. Z.

STUNDE		9	10	11	12m	1	2	3	4	5	6	7	8	9	10	11	12n	1	2	3	4	5	6	7
Thermograph		5.2	5.2	5.2	5.1	5.2	5.4	5.4	5.3	5.2	5.1	4.9	5.0	5.0	4.8		4.6	4.5	4.4	4.4	4.5	4.6	4.6	
Barograph		59.9	59.7	59.5	59.3	59.1	59.0	58.8	58.7	57.0	57.4	57.2	56.8	56.8	56.5	56.4	56.1	55.8	55.3	55.3	55.0	54.5	54.6	54.5
Anemograph	Richtung	WSW	W	WSW	W	WSW	WSW	WSW	WSW	WSW	SW	SW	SW	SW	WSW	WSW	WSW	WSW	SW	WSW	WSW	W	W	W
	m. p. S.	1.2	1.4	2.0	1.8	1.4	1.8	1.4	1.0	0.6	0.8	1.0	1.8	1.6	1.2	2.0	1.5	2.0	1.8	2.8	2.8	2.6	2.4	3.6
Regenmesser		-	.	.	.	.	.	.	0.06	0.06	.	.	.	.	0.18	0.12	0.06	.	.	0.06	.	.	.	.
Sonnenscheindauer in Min.		.	.	.	.	.	.	.	.	.	.	.	.	.	.	.	.	.	.	.	.	.	.	.

AUFSTIEGE

STATION Wind in m./S.	Seehöhe	Zeit	Boden	200	500	1000	1500	2000	2500	3000	3500	4000	4600	5000	Bemerkungen
						Heute morgen.									Sichtw. bis Klo
Pfalta		8a	SzE 5	-	SSW 11	-	SW 12	SW zW 11							
Calshot		"	NS	NNE 7											
Rostock	37m	9a	4.4 98	344 1400 98		-0.5 75	-4.4 64	-2.2 1200 45	-2.6 1900 51	a. str.	str	125m	wolk's		" " 10 "
			WzS 5	WNW 11		NNW 12	NWzW 15	NWzW 15	NW 13						
Zara		8a	SE 2	-	SSE 6	SSW 6	SWzW6								
Padua		"	SSE 1	WSW 2	SSW 5	SWzW3									
Gurin		"	-	-	SSW 1	WSW 3									
Gemna		"	NVE 7	-	NEzN4	ENE 1	EZ								
Vigna di Valle		"	-	-	SEzS 5	-	S 1	-	-	-	-	SWzW8			
Tarent		"	-	-	SSE 5	S6	SzW 7								
Rom		"	EZ	-	ESE 6	SzE 6									
Barcelona		"	WZ	SW 3 250	SSW 4	WNW 3	-	W3	-	W3					
Bremen		11a		NW1	NWzN3	3170 NS	str	- cm							
Helder	25m	10a		NEzE 5	NEzN 9	NNE 8									
" Flugzeug		9a		40, 100%	20, 100%	-0°, 100%	-4°, 100%								
						gestern nachmittags									
Rostock	37m	4p	WzS 3	WzS 7	WzN 6	WzN 8	1200 WNW 6	ci - str. a - cu	str - cu, str	1200 mtr		3/4 bed			15

Montag, den 23. November 1925

STATION	MORGEN Luftdruck	Wind	Wetter	Temperat.	Luftdruck Charakter. u. Änder.	W	Stdzeit in hm	Wolken (in Zehnteil)	Rel. Feucht.	Niederschlag	Minimum	Seegang
Helsingfors	761.2	SE 2	bed.	0	\ - 0.3					0	0	-
Åbo	60.5	NW 1	11	-1	— 0	2	2	10 stv	9	0	-1	-
Wasa	60.4	SW 1	29	-2	⌞ -0.5	3	1	Nebel	0	0	-2	-
Uleåborg												
Haparanda	58.5	N 1	11	4	— 0	1	20	10 astr	6	0	1	-
Sveaborg												
Helsingfors												
Stockholm	55.4	W 3	11	6	⌞ 0	6	20	10 strat	7	0.3	-	II
Kopenhagen	54.4	NNW 4	01	6	/ +1.0	0	20	1 acu	6	0	-	IV
Visby	55.1	NNW 6	01	6	/ +1.0	0	50	3 cu	8	0	-	VI
Stavanger	57.0	NNW 3	01	7	\ — 0	6	50	4 strat-cu	x	0.3	-	IV
Skudesnæs	54.1	W 5	11	6	\ 0	3	20	10 strat	0	0	-	V
Christiansund												
Haparanda	51.2	E 1	12	-10	— 0	1	4	10 ni	8	0	-15	-
Haernösand												
Östersund	52.5	NW 3	11	-7	/ +1.0	7	>50	9 strat-cu ESE	7	7	-7	-
Skellefteå												
Karlstad	51.1	NW 5	x	-6	/ +0.5	7	>50	8 ni	8	4	-7	-
Stockholm	52.2	WNW 2	01	-1	/ +3.0	0	x	wolkenl.	6	0	-1	-
Jönköping	47.2	NW 3	11	1	/ +1.0	6	10	10 ni	8	6	-0	-
Wisby	52.2	NW 2	00	2	/ +0.5	6	50	2 str	8	0.5	2	-
Kalmar	48.0	WNW 5	11	5	— 0	6	>50	10 ni	9	0.3	-	III
Visby	51.7	W 3	12	4	\ + 0.5	6	x	9 strat	9	3.0	-	X
Skillfvare	51.6	Stille	01	-18	\ - 0.5	1	50	4 astr	5	0	-20	-
Karlshamm												
Hjuröklubb	51.3	SE 1	65	-5	\ 0	7	2	10 ni	x	4	-	S
Ouse Hook												
Spitzbergen	52.4	SE 1	11	-15	— 0	2	20	10 astr	7	0	-	X
Ingö	45.0	NNW 4	13	-7	— 0	5	2	7 ni	8	3	-	IV
Valdersund	52.6	SE 3	12	0	/ +0.5	1	20	7 ni	8	0.1	-	IV
Kinn	56.9	NW 6	37	2	/ +1.0	5	20	6 acu	8	4	-	V
Lister	57.1	NNW 6	03	4	/ +1.5	0	50	5 cu	7	0	-	IV
Bären-Insel												
Andanes	49.5	N 5	65	-1	/ +1.0	7	2	10 ni	8	5	-	V
Röst	51.7	NNW 7	33	0	/ +1.0	7	50	10 cu	7	1	-	VI
Jan Mayen	57.4	WSW 8	60	-10	\ - 1.0	5	x	10 ni	7	0.4	-	V
Färder	54.0	N 1	00	4	/ +1.5	1	>50	wolkenl.	x	0	-	III
Vardö	43.4	ESE 1	07	-8	\ 0	7	0.05	7 str	5			
Brönnö	52.4	E 2	00	-5	— 0	0	>50	wolkenl.	0	0	-	X
Ukaire	58.3	NW 6	31	4	/ +1.0	5	50	10 ni	6	2	-	VII
Dombas	55.7	ENE 2	62	-5	/ +1.0	7	20	10 str	8	0.6	-7	-
Helsingfors												
Vasa												
Knopio	53.3	SE 1	01	-1						0		
Dorpat												
Riga	49.2	SW 5	31	3	\ - 2.5	5	10	10 str	9	0	-4	-
Warschau												
Lemberg	61.1	W x	-	-	-	-	-	-	-	-	-	-
Pinsk												
Wilna	54.9	SSW 1	60	2	\ - 1.5	2	4	10 str	8	0	-1	-
Krakau	53.7	WNW 1	11	2	\ - 0.5	2	4	10 str	0	0	2	-
Posen												
Prag	53.3	SSW 1	41	1	⌞ - 0.5	6	4	10 str	9	0.3	0	-
Eger	53.6	SW 1	11	- 0	⌞ - 0.5	6	20	10 str	8	1	-1	-
Preßburg	60.2	E 2	41	0	⌞ - 1.0	6	0.5	10 str	0	0.6	0	-
Kaschau	61.3	S 1	41	1	\ - 1.0	5	1	10 str	0	1	0	-
Olmütz	53.0	SW 2	11	- 0	\ - 1.0	2	20	10 str	9	1	-1	-
Budapest	62.1	S 2	Nebel	1	\ - 0.5					1	0	-
Belgrad	61.1	SE 2	00	5	⌞ - 0.5	1	20	3 strat	8	0	2	-
Serajewo	62.2	Stille	27	1	⌞ - 0.5	3	2	9 umst	0	1	-0	-
Agram	60.8	W 1	29	1	⌞ - 0.5	3	2	9 umst	0	0	1	-
Sofia												
Athen												
Korfu												
Turin	55.0	SW 2	11	5	\ - 0.5	1	4	9 2 str	9	0	1	-
Genua	57.9	NNE 4	12	7	\ - 1.0	2	20	8 Sc cu	7	0.5	-	I
Livorno	56.6	NE 2	51	10	\ - 1.0	6	10	3 ni	9	10	-	I
Ancona	58.8	WNW 2	27	8	— 0	3	2	9 Sc cu	8	0	-	III
Maddalena												
Messina												
Tarent												
Venedig	58.5	NW 2	11	7	\ 0	6	20	9 2 str	8		-	S
Rom	57.5	E 1	11	10	— 0	1	50	6 astr	9	0	8	-
Malta	56.8	S 3	11	19	\ - 1.0	1	50	9 cu	5		-	S
Madrid												
La Coruña												
Mahon	57.2	NW 1	27	13								
Malaga	60.5	Stille	11	13								
Horta												
Funchal												

STATION	MORGEN Luftdruck	Wind	Wetter	Temperat.	Luftdruck Charakter. u. Änder.	W	Stdzeit in hm	Wolken (in Zehnteil)	Rel. Feucht.	Niederschlag	Minimum	Seegang
Rochefort												
Bayonne	759.3	SE 1	11	10	— 0	-	10	10 ni	-	0	-	III
Bordeaux	59.0	Stille	25	2	— 0	-	0.2	Nebel	-	0	S	-
Clermont	58.3	Stille	25	2	— 0	-	0.2	Nebel	-	0	2	-
Dijon												
Calais	60.4	Stille	25	1	— 0	-	1	Nebel	-	0	-	S
Brest	60.2	N 1	11	7	— 0	-	10	9 acu	-	0	6	-
Paris	60.3	NNE 1	11	-3	— 0	-	2	10 str	-	0	3	-
Perpignan	58.1	Stille	11	7	— 0	-	>50	10 cu cu	-	0	6	-
Rennes	60.8	NNW 2	11	0	/ +0.5	-	4	10 str	-	0	-0	-
Straßburg	59.8	NNE 2	11	-1	\ 0	-	4	10 str	-	0	-2	-
Toulouse	58.5	Stille	25	2	/ +0.5	-	0.5	Nebel	-	0	2	-
Tours	60.7	NE 1	25	1	/ +0.5	-	0.2	Nebel	-	0	-1	-
Ajaccio	56.8	Stille	50	12	\ 0	-	4	10 astr cu	-	@	-	X
Le Havre	61.0	SE 1	11	-1	/ +0.5	-	4	10 str	-	0	-	S
Marignane												
Nancy	60.7	Stille	50	-4	\ 0	1	x		-	0	-5	-
Lerwick	62.3	N 2	11	3	/ +0.5	2	20	9 strat	8	0	-	-
Renfrew	65.8	N 1	12	-1	+1.5	1	2	9 Strat	0	0	-	-
Cranwell												
Scilly	61.3	NE 4	11	7	— 0	2	20	10 strat	8	1	-	III
Wick	63.8	W 1	11	3	⌞ - 0.5	1	50	8 strat	8	0.3	-	S
Malinhead	65.7	NNE 4	01	5	/ +0.5	5	>50	4 strat-cu	9	0.2	-	III
Tynemouth	63.9	NW 2	13	3	— 0	6	20	9 ni	9	2	-	II
Pembroke	62.4	ENE 2	11	4	— 0	2	10	10 str	9	0	-	X
Roches Point	64.4	N 2	11	6	/ +0.5	2	10	10 strat	0	0	-	S
Croydon	61.7	WNW 1	27	8	/ +0.5	3	2	9 umst	8	@	3	-
Aberdeen	64.1	WNW 3	10	3	— 0	5	50	6 strat-cu	9	04	-	S
Valentia	65.3	WNE 3	11	7	/ +0.5	2	20	10 ni	8	0	-	III
Plymouth												
Guernsey	60.8	SE 2	40	5	+0.5	2	10	10 str	0	@	-	S
Stornoway	64.8	WNE 1	30	3	+0.5	5	10	8 cu	9	1	-	I
Holyhead	64.1	ENE 1	11	7	+1.0	2	10	9 strat	9	0	-	S
Donaghadee	65.2	ENE 2	10	8	+1.0	1	50	8 strat	7	1	-	I
Yarmouth	61.1	NNE 3	11	6	— 0	2	20	10 strat	9	0	-	S
Blacksod	66.4	NE 3	02	7	/ +1.0	5	50	5 X	8	1		S
Calshot	61.5	N 3	11	5	/ +0.5	2	0.05	10 str	7	@		S
Thorshavn	65.3	NW 3	11	1	/ +1.0	2	20	10 ni	0	0		
Seydisfjord	63.7	Stille	00	-1	\ - 1.0	0	0.05		0			
Acureyri	62.7	S 4	00	1	\ - 0.5	0	0.05		0			
Isafjord	64.2	WSW 1	71	2	— 0	7	20		0			
Reykjavik	66.6	W 1	12	2	— 0	1	x		5	0		
Vestmannö	67.7	WNW 3	01	2	— 0	0	4		2			
Alexandrovsk												
Archangelsk	48.3	WNW 3	½ bed.	- 5	/ +1.5					1		
Ust-Zylma	40.6	W 2	bed.	-20	/ +0.5					0		
Matochkin-Sharr												
Dickson												
Petersburg	55.6	SSE 2	bed.	- 8	\ - 1.5					0		
Tscherdyn												
Moskau	53.7	W 3	klar	-11	/ +1.5					0		
Kasan	50.2	W 1	bed.	-11	/ +1.7					0		
Kiew	64.7	SE 2	¾ bed	- 3	\ - 0.6					0		
Ufa	49.3	SW 4	bed.	-11	/ +1.0					1		
Saratow	57.1	WNW 5	klar	14	/ +2.7					0		
Orenburg												
Odessa	66.9	ESE 5	¼ bed.	0	/ +0.1					0		
Sewastopol												
Astrachan	59.1	W 6	klar	- 9	/ +5.0					5		
Emba												
Batum												
Baku	60.6	NNW 5	¼ bed	7	/ +2.9					1		
Tobolsk	48.3	SW 1	"	-18	/ +2.2					0		
Omsk	60.1	W 5	bed.	-17	/ +2.5					2		
Taschkent												
V. Imbatskoe												
Tomsk												
Irkutsk												
Jakutsk	73.0	SW 1	¼ bed.	x	/ +0.9					0		
Wladivostok	75.0	NNE 2	-	- 8	/ +0.8					0		
Tanger												
Agadir												
Bou Denib												
Oran												
Algier												
Setif												
Tunis												
Aleppo												
Beyruth												

NORD-AMERIKA 2 UHR NACHTS

	Luftdr.	Wind		Luftdr.	Wind		Luftdr.	Wind		Luftdr.	Wind		Luftdr.	Wind
St. Johns	-	- -	La Pas	758	SE 2	Bermuda	-	- -	Duluth	766	W 3	Tatoosh	767	E 1
Sydney	761	S 1	Edmonton	57	W 1	Key West	761	N 4	Huron	68	SE 1	San Francisco	65	N 1
Father Point	54	Stille	Nantucket	58	S 4	Little Rock	69	W 1	Salt Lake City	73	Stille	San Diego	62	N 1
Parry Sound	55	N 2	Washington	57	NW 3	Nashville	67	NW 1	Helena	65	SW 4	Forth Worth	71	NW 1
White River	58	W 2	Hatteras	57	S 1	Cleveland	61	NW 6	Denver	68	SW 1	El Paso	71	E 1
Winnipeg	63	W 1	Charleston	58	SW 2	Chicago	66	NW 4	Roseburg	68	NE 1	Belle Isle	-	- -

STATION	GESTERN NACHMITTAG Luftdruck	Wind	Wetter	Temperat.	W	Sichtweite in km	GESTERN ABEND Luftdruck	Wind	Wetter	Temperat.	W	Niederschlag	Bedeckung des Himmels
Wien	7						7						
Zürich													
Bern							61.5	SE 1	29	−0	2	(	−
Genf	61	NE 1	11	3	0	10							
Lugano	61.2	S 1	00	9	0	20	61.1	N 1	00	5	0	20	0
Helder	61.2	S 1	11	7	2	4	60.8	S 1	11	5	2	10	02
Vlissingen	60.4	S 1	29	2	4	32	61.2	S 2	25	9	8	1	1
Utrecht	61.7	SSE 1	16	5	3	4	61.6	WNW 1	41	2	6	4	02
Kopenhagen	61.1	WSW 3	58	7	2	20	59.5	WNW 3	11	6	6	20	⊜
Skagen	59.6	WNW 2	15	7	3	10	59.2	W 3	11	7	2	10	0
Hanstholm	58.1	WNW 3	11	8	2	20	58.1	W 4	11	7	2	20	0
Skagenshuk	60.5	WNW 2	11	7	2	10	57.6	W 2	50	6	6	20	⊜
Hammershus	59.8	NW 2	21	2	3	4	58.0	W 4	10	6	3	10	4
Abisko	57.0	W 1	11	−9	1	>50							
Haparanda	56.6	W 2	01	−11	9	>50	56.6	W 2	01	−10	0	>50	0
Stensele							54.4	Stille	11	−11	2	20	0
Oestersund	56.0	SE 3	61	−5	2	4	54.2	SE 3	60	−4	7	6	5
Hernösand	57.8	SSW 2	11	−4	2	20	52.3	N 1	65	−2	7	40	10
Särna	54.4	SE 3	01	−8	7	10	49.1	Stille	65	−8	7	−	0.5
Karlstad	56.0	E 3	17	2	7	−	51.7	E 1	11	2	2	−	⊜
Stockholm	58.6	SW 2	32	−1	1	10	54.6	W 1	92	3	2	+	⊜
Jonköping	57.7	SE 2	11	3	2	20	54.5	SE 2	11	5	2	−	0
Wisby	59.5	SE 1	11	3	2	4	55.8	SE 2	12	2	2	>50	0
Kalmar	59.2	SE 2	11	4	2	−	56.2	SW 3	16	5	−	−	0
Gällivare							56.5	Stille	00	−17	1	>50	0
Karlshamm													
Bjuröklubb							55.2	SW 1	11	−5	2	50	0
Quade Hook													
Spitzbergen	48.0	SE 2	65	−13	7	1	48.0	SE 2	60	−14	7	−	2
Jugö	47.6	W 4	13	0	5	20	45.8	NW 5	13	9	5	50	1
Valdersund	47.1	E 4	65	0	7	0.5	46.4	ESE 4	65	0	7	0.5	4
Kinn	49.3	W 6	55	0	6	10	50.4	N 9	55	5	6	+	6
Lister	52.3	W 6	13	7	5	20	51.3	WNW 7	00	7	5	50	0.6
Bären-Insel	44.1	NNW 3	12	−3	7	4	45.3	NW 4	11	−4	2	10	⊜
Andânes							44.9	SW 3	61	−1	7	2	1
Röst	53.3	Stille	10	1	1	>50	51.6	S 2	00	1	1	>50	0
Jan Mayen	58.8	NNW 5	20	−7	5	50	57.1	NW 4	60	−6	5	−	⊜
Färder	55.8	W 4	41	4	2	0.1	52.6	WSW 5	15	6	4	>50	0
Vardö	46.5	NNE 1	11	−3	1	>50	46.5	NW 1	11	−3	2	50	0.1
Brönnö							−	E 4	11	−2	2	>50	0
Utsire	53.2	SW 6	10	3	6	50	53.2	WNW 6	10	7	6	50	1
Dombas	0.4	S 4	65	−0	7	2	46.4	Stille	17	0	7	>50	1
Helsingfors	59.6	N 2	90	−11	0	50	58.8	N 1	00	−7	0	20	⊜
Vasa													
Kuopio	58.1	Stille	12	−3	2	50							
Dorpat	58.6	NW 2	11	−1			59.4	E 1	10	4	0	−	−
Riga	54.6	N 1	12	0	5	50	54.6	SE −					
Warschau	47.1	W 4	11	2	2	1	46.5	SW 1	11	5	2	1	0
Lemberg	44.6	W 2	40	4	6	6	44.3	W 1	11	3	5	4	0.4
Pinsk	46.0	SSW 3	11	2	0	4	44.2	NW 1	02	−0	0	2	0
Wilna	46.5	WNW 1	00	1	0	−	42.1	Stille	09	−2	0	20	0
Krakau	46.4	W 1	11	5	2	10	43.2	W 1	11	3	2	4	0
Posen	46.6	W 1	11	3	2	10	46.6	SW 1	11	4	2	2	0
Prag	43.2	SSE 11	41	3	6	0.5	41.7	SE 1	41	2	6	1	0.6
Eger	42.2	ENE 3	11	2	4	20	41.2	SSE 1	40	2	6	10	0.1
Preßburg	44.7	NE 1	11	3	2	4	43.3	SE 4	11	2	2	3	0
Kaschau	45.3	SE 1	11	3	2	4	44.9	Stille	29	1	2	0.5	0
Olmütz	44.4	NE 1	11	3	3	4	46.4	S 1	81	2	6	4	0.5
Budapest													
Belgrad	46.0	N 1	11	3	2	10	44.4	NNE 1	11	3	2	10	0
Serajewo	45.1	Stille	27	5	3	2							
Agram	44.5	SE 2	60	2	3	4	44.4	Stille	00	2	0	10	0
Sofia													
Athen													
Korfu													

STATION	GESTERN NACHMITTAG Luftdruck	Wind	Wetter	Temperat.	W	Sichtweite in km	GESTERN ABEND Luftdruck	Wind	Wetter	Temperat.	W	Niederschlag	Bedeckung des Himmels
Turin							766	NE 2	12	6	1	1	0
Genua							59.1	NE 3	11	11	1	20	0
Livorno							58.6	E 1	13	12	1	16	0
Ancona							61.4	NW 3	22	7	1	16	0
Maddalena							57.7	Stille	11	11	2	4	2
Messina							59.8	SW 2	18	12	2	16	0
Tarent							61.1	SE 1	12	12	1	4	0
Venedig							60.5	W 3	10	7	1	4	*
Rom							63.4	SE 6	10	11	1	16	0
Malta													
Madrid							59.0	Stille	05	−1			
La Coruña							57.9	Stille	01	12			
Mahon													
Malaga													
Horta													
Rochefort	60.3	NNE 2	00	3	−	4	59.7	NNE 2	25	4	−	05	0
Bayonne	59.7	N 2	01	14	−	10	58.9	NNW 3	11	12	−	16	0
Bordeaux	59.4	SSE 1	25	5	−	02	58.4	SSE 1	25	7	−	05	0
Clermont							58.7	Stille	25	3	−	05	0
Dijon	61.1	−	25	0	−	−	60.5	Stille	25	1	−	1	0
Calais	62.1	SSE	25	−2	−	02	61.6	Stille	25	−2	−	02	0
Brest	60.2	Stille	25	8	−	005	60.6	NNE 2	11	7	−	10	0
Paris	62.2	SSE 1	25	−2	−	0.5	61.6	Stille	25	2	−	1	0
Perpignan	58.8	NE 1	01	14	−	>50	58.3	Stille	01	9	−	>50	0
Rennes	58.3	ESE 1	24	4	−	1	60.7	Stille	26	4	−	1	0
Straßburg	61.6	Stille	11	−6	−	4	60.5	Stille	11	−1	−	2	0
Toulouse	59.4	Stille	80	7	−	02	58.6	Stille	25	6	−	02	0
Tours	61.9	NE 1	25	−1	−	0.05	61.0	NE 1	25	−1	−	32	0
Ajaccio	57.2	SW 2	11	15	−	20							
Le Havre	60.6	ESE 1	25	−1	−	2	61.6	ESE 2	25	−3	−	2	0
Marignane	58.3	Stille	11	12	−	>50							
Nancy	62.5	Stille	25	−3	−	2	61.6	Stille	25	−4	−	05	0
Lerwick	55.6	NW 5	30	6	5	20	58.8	N 4	01	5	0	32	2
Renfrew	61.9	WNW 3	00	10	1	10	62.5	NW 3	00	3	0	10	0
Cranwell	63.2	N 3	35	3	3	2	62.9	W 2	29	2	3	1	0
Scilly	61.5	NE 1	27	8	2	10	61.0	NNE 1	11	7	2	3	0
Wick	59.7	NNW 4	30	8	5	50	61.9	NNW 2	01	5	5	6	0.1
Malinhead	62.8	WSW 3	10	8	2	20	63.2	N 3	10	9	6	50	3
Tynemouth	61.4	W 2	11	4	2	2	62.7	W 2	16	5	2	10	0
Pembroke	62.1	ENE 3	10	5	2	10	61.8	ENE 2	11	3	2	16	0
Roches Point	63.4	NE 2	11	6	2	2	63.3	¼ 2	11	6	2	16	0
Croydon	61.7	ENE 3	10	7	−	−	61.5	E 1	27	4	3	2	0
Aberdeen	60.8	WNW 3	01	8	0	50	62.0	NW 3	11	6	1	50	0
Valentia	63.7	ENE 2	11	6	2	10	63.3	ENE 1	11	5	2	10	0
Plymouth	61.4	NE 1	40	6	6	4	61.1	NE 3	40	5	6	10	⊜
Guernsey	61.2	Stille	40	7	2	4	60.5	Stille	40	7	6	4	0
Stornoway	61.8	NNW 4	32	3	0	20	62.8	NNW 4	12	6	1	20	0
Holyhead	62.6	E 3	10	6	2	4	62.8	S 1	11	7	2	10	0
Donaghadee	64.5	SE 1	11	7	3	10	63.4	WNW 2	15	2	3	50	0
Yarmouth	62.6	NNE 3	15	7	3	20	61.6	NNE 1	11	7	5	20	0
Blacksod	63.4	Stille	11	8	2	20	63.7	Stille	11	7	2	20	0
Calshot	61.9	ENE 1	11	6	2	10	61.2	N 3	11	6	2	4	0
Thorshavn	60.1	NNW 5	11	4	1	50	61.5	NW 3	11	3	1	20	0
Seydisfjord	62.9	NNE 1	60	1	2	20	63.3	NNE 1	10	0	2	4	
Acureyri	62.2	Stille	12	−0	1	10	63.4	Stille	11	−1	1	10	
Isafjord	64.7	W 1	01	−2	0	20	64.6	Stille	01	−2	0	20	
Reykjavik	64.3	WNW 2	11	2	9	20	65.4	WNW 3	01	0	1	10	1
Vestmanno	64.3	WNW 6	13	3	1	10	65.3	WNW 6	15	3	1	10	
Kamkatask	67.4	NW 7	*	−6									
Kem	68.7	NW 7	bed	−8									
Archangelsk	38.8	NW 4	*	−6									
Petersburg	59.0	NW 4	¼ bed	−6									
Kasan	46.6	WNW 2	bed	−10									
Kiew	59.6	SW 3	¾ bed	1			64.4	NW 1	klar	−3			
Odessa	60.1	W 6	½ −	8			64.7	N 4	bed	0			

SCHIFFSMELDUNGEN

Datum	Zeit	Breite	Länge v. Gr.	Luftdruck	Wind	Wetter	Temper. Luft	Temper. Wasser	W	Sichtweite in km	Wolken (in Zehntel)	Seegang	Dünnung aus
22 Juli	7 M	52.5 N	40.1 W		SSE 6	bed	10	8	2	20	wolkenlos	0	0
"	7 A	54.9 N	13.8 W	764	NW 4	klar	10	8	−	20	0	0	NW
"	7 A	60.1 N	10.5 W	62	NW 1	bed	8	7	−	2	10	2	SW
"	2 M	51.4 N	3.6 W	65	NW 6	klar	30	9	11	15	60	7	W
"	2 A	51.4 N	4.1 W	61	SSE 6	bed	35	9	10	15	60	10	0
"	2 M	57.2 N	0.1 E	62	NW 7	klar	30	9	7	15	80	8	NW
"	2 A	56.9 N	1.1 E	62	WNW 5	bed	30	9	9	2	80	5	W
"	6 M	42.5 N	9.0 W	60	SSE 2	klar	00	16	16	5	20	0	SE
"	2 A	53.0 N	12.2 W	64	NNE 4	klar	11	10	11	2	20	10	0
"	2 M	49.1 N	15.1 W	63	N 2	klar	10	12	12	2	20	10	N
"	7 M	51.6 N	2.0 W	68	NNW 6	klar	12	6	9	1	80	7	NW
"	7 A	49.8 N	7.5 W	61	NNE 4	klar	12	9	11	5	50	−	0
"	7 A	50.3 N	22.0 W	67	NE 2	klar	11	11	12	1	80	7	SE
"	7 M	48.8 N	4.3 W	66	ENE 2	klar	14	13	2	20	10	1	SE
"	2 A	50.3 N	14.0 W	67	NW 4	bed	10	9	−	20	7	2	NW
"	2 M	60.3 N	11.7 W	67	NNE 1	klar	16	10	8	−	50	7	NE
"	2 M	40.1 N	70.1 W	63	W 2	klar	19						
"	2 M	36.5 N	68.1 W	64	SE 3	klar	22						
"	2 A	34.9 N	66.8 W	64	SE 3	klar	16						
"	2 M	34.4 N	67.4 W	70	NE 4	klar	13						
"	2 M	33.8 N	69.5 W	65	E 2	klar	17						
"	2 M	35.8 N	67.7 W	62	NE 1	klar	14						
"	2 M	34.7 N	70.4 W	61	NE 3	klar	3						

Datum	Zeit	Breite	Länge v. Gr.	Luftdruck	Wind	Wetter	Temper. Luft	Temper. Wasser	W	Sichtweite in km	Wolken (in Zehntel)	Seegang	Dünnung aus
23 Juli	2 A	53.3 N	08.1 W	762	SE 6	bed	10	11	1	50	10 Str.	0	0
"	2 A	59.6 N	6.0 W	67	WNW 5	klar	12	11	1	50	0	−	W
"	2 A	60.0 N	3.1 W	58	NNW 5	bed	20	6	10	6	50	1	SW
"	2 A	49.2 N	20.2 W	66	NE 4	klar	20	12	11	5	20	2	NE
"	2 A	49.9 N	12.5 W	63	NE 6	klar	11	8	12	9	50	−	−
"	8 A	49.8 N	15.2 W	65	NE 4	klar	00	9	12	−	−	6	NW
"	8 A	49.9 N	21.8 W	67	N 2	klar	02	12	12	0	20	2	N
"	8 A	49.5 N	19.6 W	65	N 3	klar	11	11	13	5	20	3	NE
"	8 A	61.0 N	16.7 W	66	NE 4	klar	30	10	12	5	20	5	N
"	8 A	52.8 N	17.6 W	67	NNE 4	klar	00	11	12	0	60	3	NW

EISBERICHT
vom
Montag, 23. Nov. 25.

Beilage zum Wetterbericht der Seewarte
Herausgegeben von Abt. I.

Ein X im Felde bedeutet, daß die im Kopf angegebenen Eisverhältnisse herrschen.

Stationen	Eisverhältnisse: 0 eisfrei	1 leichtes, loses Eis	2 strichweise Treibeis	3 dünne Eisdecke	4 zusam. geschob. Eis	5 starkes Treibeis	6 starke Eisdecke	7 schweres Eistreiben	8 dicke, starke Eismassen	9 nicht gemeldet	Schiffahrt: 0 wegen Nebel u. Dämmerung nicht zu erkennen	1 unbehindert	2 für Segler erschwert	3 für Segler nur mit Schlepper	4 für Segler geschlossen	5 für Motorsegler geschlossen	6 nur für starke Dampfer	7 nur mit Eisbrecherhilfe	8 geschlossen	9 Fahrrinne durch Eisbrecher offen gehalten	X nicht gemeldet	Bemerkungen
Delfzyl Ems																						
Harlingen Zuiderzee																						
Amsterdam Hembrücke																						
Zaandam Voorzaan																						
Helder Zuiderzee																						
Rotterdam Waterweg																						
Dordrecht Noord																						
Dordrecht Mallegat																						
Wyk a. Föhr, Hafen																						
Eilenbogen, Seegebiet u. Listertief																						
Amrum, Schmaltief																						
" " Vortrepptief																						
Husum, Heyer																						
Tönning, Eider																						
Neuwerk, Seegebiet																						
" Elbe bis Cuxhaven																						
Cuxhaven, sichtbares Elbgebiet																						
" Hafen u. Einfahrten																						
Belumerschanze, sichtbares Elbgebiet																						
Brunsbüttelkoog " "																						
" Kanaleinfahrt u. Hafen																						
Glückstadt, sichtbares Elbgebiet																						
Brunshausen, " "																						
Altona, vorliegendes Elbgebiet																						
Hamburg, Landungsbr. vorliegendes Elbgebiet																						
Harburg, sichtbares Elbgebiet																						
Roter Sand, Wesermündung																						
" " Alte Jade																						
Hohe Weg, sichtbares Wesergebiet																						
Bremerhaven " "																						
Brake " "																						
Bremen " "																						
Helgoland,																						
Wangerooge, Wangerooge Fahrw. Außenjade																						
Schillighörn, sichtbares Jadegebiet																						
Wilhelmshaven, Innenjade																						
" Hafeneinfahrten																						
Wangeroog, Harle																						
" Watten																						
Norderney, Seegat																						
" Watten																						
Borkum, Westerems																						
" Randzelgat																						
Nesserland, sichtbares Emsgebiet																						
" Hafeneinfahrten																						
Helsingör																						
Kopenhagen																						
Dragör																						
Stevns																						
Gjedser																						
Kyllekrog																						
Kjelsnor																						
Albuen																						
Sprogö																						
Revnäs																						
Fornäs																						
Anholt																						
Laso, Österby																						
" Vesterö																						
Frederikshavn u. Hirsholm																						
Skagen																						
Kegnäs																						
Memel, Seegebiet																						
" Hafen / Litauen																						
" Seetief																						
Brüsterort, sichtbares Seegebiet																						
Pillau " "																						
" Hafen																						
" Königsbg. Seekanal bis Königsberg																						
" Frisches Haff bis Königsberg																						
Neu-Terranowa, Frisches Haff bis Elbing																						
Danzig, Reede																						
" Hafen																						
Stolpmünde																						
Rügenwaldermünde																						
Kolberg																						
Swinemünde, See																						
" Hafen																						
" Haff																						
Groß Ziegenort, Stettiner Haff bis Stettin																						
Greifswalder Oie, sichtbares Seegebiet																						
Thiessow, östl. Einf. in den Bodden b. Strals.																						
Arkona, sichtbares Seegebiet																						
Darhoft, Gellen																						
" Vierendehl																						
" Bodden																						
Darsserort, sichtbares Seegebiet																						
Warnemünde, Hafen																						
" Warnow																						
Wismar, Fahrwasser nach Wismar																						
Travemünde, Seegebiet																						
" Hafen																						
" bis Lübeck																						
Marienleuchte, sichtbares Seegebiet																						
Westermarkelsdorf, " "																						
Fehmarnsund																						
Friedrichsort, Kieler Föhrde																						
Bulk, " "																						
Holtenau, Kaiser-Wilhelm-Kan. bis Brunsbüttel																						
Rendsburg, sichtbares Eidergebiet																						
Eckernförde																						
Schleimünde bis Schleswig																						
Flensburg, Außenförde																						
" Innenförde																						
Pappensee																						
Libau																						
Steinort																						
Windau																						
Lyserort																						
Michaelsturm																						
Domesnäs NW																						
" NO																						
" SO																						
Messargotsem																						
Riga, See																						
" Hafen																						
Haynasch																						

eisfrei

Erscheint täglich mit Ausnahme von Sonn- und Feiertagen. Bezugspreis für das Winterhalbjahr 20 Mark.
Bestellung bei der „Deutschen Seewarte" Hamburg.

EISBERICHT
vom

Montag, 23. Nov. 1925

Beilage zum Wetterbericht der Seewarte
Herausgegeben von Abt. I.

Ein X im Felde bedeutet, daß die im Kopf angegebenen Eisverhältnisse herrschen

Stationen	Eisverhältnisse: 0 eisfrei	1 leichtes, loses Eis	2 strichweise Treibeis	3 dünne Eisdecke	4 zusam. geschob. Eis	5 starkes Treibeis	6 starke Eisdecke	7 schweres Eistreiben	8 dicke, starke Eismassen	9 nicht gemeldet	Schiffahrt: 0 weg. Nebel u. Schneetreiben nicht ausgelaufen	1 unbehindert	2 für Segler erschwert	3 für Segler nur mit Schleppen	4 für Segler geschlossen	5 für Motorsegler geschlossen	6 nur für starke Dampfer	7 nur mit Eisbrecherhilfe	8 geschlossen	9 Fahrrinne durch Eisbrecher offen gehalten	X nicht gemeldet	Bemerkungen
ESTLAND																						
Zerel	X											X										
Filsand	X											X										
Dagerort	X											X										
Tachkona	X											X										
Odinsholm	X											X										
Packerort	X											X										
Nargen	X											X										
Reval, Reede	X											X										
Kokskär	X											X										
Eckholm	X											X										
Stenskär	X											X										
Hungerburg	X											X										
Kynö	X											X										
Werder	X											X										
Worms	X											X										
FINNLAND																						
Björkösund	X											X										
Umgebung von Werkkomatala	X											X										
Seegebiet von Björkö (West)	X											X										
Fahrwasser Wiborg-Trångsund			X										X									
" Trångsund-Rödhäll	X											X										
Außerhalb Rödhäll	X											X										
Kotka Hafen nebst Umgebung	X											X										Russische Funkenmeldungen sind nicht gehört worden.
Außerhalb Ranko	X											X										
" Luppi	X											X										
Seegebiet E von Hochland	X											X										
" S " "	X											X										
" W " "	X											X										
Helsingfors S Hafen nebst Umgebung	X											X										
Außerhalb Sweaborg	X											X										
" Gröskarsbåderna	X											X										
Bei Porkala	X											X										
Außerhalb Kallbådan	X											X										
Barösunds Fjärd	X											X										
Seegebiet außerhalb Jusarö	X											X										
Hangö Hafen nebst Umgebung	X											X										
Umgebung von Russarö	X											X										
Seegebiet im äußersten Sichtkr. v. Russarö	X											X										
Hangö W Fjärd	X											X										
S Teil von Gullkrona Fjärd	X											X										
Åbo Hafen bis Stora Bocken		X											X									
Erstan Fjärd	X											X										
Umgebung von Lövskär	X											X										
Widskärsfjärd	X											X										
Bei Utö	X											X										
Seegebiet im äußersten Sichtkr. v. Utö	X											X										
Skifflet	X											X										
Föglö Schären	X											X										
Bei Ledsund	X											X										
E von Nyhamn	X											X										
Seegebiet außerhalb Kobbaklintar	X											X										
Schärenhof vor Mariehamn	X											X										
W von Eckerö	X											X										
Nach außen gen Sälskär	X											X										
Schärenhof außerhalb Raumo	X											X										
Seegebiet nahe außerhalb Raumo	X											X										
Umgebung von Relandersgrund	X											X										
Räfsö und Mäntyluoto innere Hafengeb.		X											X									
Mäntyluoto Reede	X											X										
Außerhalb Kalle u. Räfsö	X											X										
Seegebiet im äußersten Sichtkreis v. Räfsö	X											X										
Wasklot Hafen nebst Schärenhof							X											X				
Zwischen Storhästen u. Ensten	X											X										
Rönnskär- Fahrwasser	X											X										
Norrskär- Fahrwasser	X											X										
Jakobstadt Hafengebiet				X											X							
Reede bei Adö	X											X										
Seegebiet außerhalb Mässkär	X											X										
Yxpila Hafengebiet	X											X										
Innerhalb Tänker	X											X										
Seegebiet außerhalb Tänker	X											X										
Brahestads Reede										X									X			
Nach außen gen Nahkiainen										X									X			
Seegebiet N von Isokraaseli										X									X			
Uleåborgs äußere Hafengebiete										X									X			
Fahrstraße nach Uleåborgs Hafengebiete										X									X			
Seegebiet außerhalb Marjaniemi										X									X			
Kemi Hafengebiete										X									X			
Seegebiet außerhalb Kemi										X									X			
Fahrwasser nach Karlsborg										X									X			
Seegebiet vor Rödkallen	X											X										
Fahrwasser n. Luisa durch Tjuvholmsund								X													X	offene Schrimne längs der Küste
Seegebiet vor Gasören												X										
Västra Kvarken	X											X										
Seegebiet vor Skag	X											X										
" " Hernö	X											X										
Angermanälven oberhalb Svanö									X						X							
" unterhalb "	X											X										
Seegebiet vor Bremö	X											X										
Fahrwasser Bremö bis Draghällan-Feuer	X											X										
Alnösundet	X											X										
Seegebiet vor Liljungfrun	X											X										
" rund um Eggegrund	X											X										
Nordfahrwasser nach Gävle	X											X										
Öregrundsgrepen	X											X										
Seegebiet rund um Grundkallen-Feuerasch.	X											X										
" vor Söderarm	X											X										
" Sandhamn	X											X										
Fahrwasser Sandhamn nach Stockholm	X											X										
Seegebiet vor Landsort	X											X										
Fahrwasser Landsort bis Stockholm	X											X										
" Häfringe bis Oxelösund	X											X										
Kalmarsund nördlich Kalmar	X											X										
" südlich "	X											X										
Südliche Einfahrt zum Kalmarsund	X											X										
Seegebiet vor Karlshamn	X											X										
Süd. bis Einfahrt zum Öresund	X											X										
Flintrännan	X											X										
Seegebiet vor Hälsingborg	X											X										
Nördliche Einfahrt zum Öresund	X											X										
Seegebiet vor Halmstad	X											X										
" " Varberg	X											X										
" " Vinga	X											X										
Fahrwasser Vinga bis Göteborg	X											X										
Seegebiet vor Smögen	X											X										
NORWEGEN																						
Vikter	X											X										
Torgauten	X											X										
Kristiania	X											X										
Faserder	X											X										
Fredriksvern	X											X										
Jomfruland	X											X										
Mardö	X											X										
Ökse	X											X										
Bastöy	X											X										

WETTERBERICHT
DER
DEUTSCHEN SEEWARTE

JAHRGANG 50, Nr. 328. VERLAGSORT HAMBURG Dienstag, den 24. November 1925

mitteleuropäische Zeit — **Luftdruck** reduziert auf 0° Temperatur, Meeresspiegel und Schwere in 45° Breite — **Temperatur** in Celsius-Graden — **Windstärke** nach Beaufortskala (12 = Orkan) — **Wetter:** 00 bis 09 wolkenlos bis halb bedeckt; 10 bis 19 halb bis ganz bedeckt; 20 bis 29 Dunst oder Nebel; 30 bis 39 Schauer; 40 bis 49 Rieselregen; 50 bis 59 sonstiger Regen; 60 bis 69 Schnee; 70 bis 79 Graupel oder Regen und Schnee gemischt; 80 bis 89 Hagel; 90 bis 99 Gewitter — **Witterungsverlauf** seit der letzten Beobachtung: 0 = wolkenlos bis halb bedeckt, 1 = wolkig, 2 = anhaltend ganz bedeckt, 3 = Dunst oder Nebel, 4 = dichter Nebel, 5 = Schauer, 6 = Regen oder Rieselregen, 7 = Schnee, 8 = Graupeln oder **Hagel**, 9 = Gewitter — **Relative Feuchtigkeit:** 0 = 95 bis 100 %, 9 = 90 bis 94 %, 8 = 80 bis 89 %, 7 = 70 bis 79 %, 6 = 60 bis 69 %, 5 = 50 bis 59 %, 4 = 40 bis 49 %, 3 = 30 bis 39 %, 2 = 20 bis 29 %, 1 = 10 bis 19 %.

GESTERN NACHMITTAG 2 UHR

DEUTSCHE STATIONEN	Uhrzeit	Luftdruck	Wind	Wetter	Temperat.	Luftdruck Charakter u. Änder.	W	Sichtweite in km	Wolken (in Zehntel)	Rel. Feuchtigkeit	Seegang	Wolkenhöhe
Borkum	2	752.8	NE 1	30	8	— 0	1	20	7 4 cu-cm	8		6
Helgoland	2	—	NW 3	wolkig	—						III	
Ostenwalde	2	58.9	N 5	11	7	— 0	1	50	8 2	7		5
Bremen	2											
Hamburg	2	57.4	NNW 3	10	7	\ −1.0	1	2	8 5	7		5
Kiel	2	58.3	NW 2	11	5	— 0	1	—	7 cu	6		9
Warnemünde	2											
Swinemünde	2	54.9	WNW 1	10	6	\ −1.0	2	4	9 sw	8		4
Rügenwaldermünde	2											
Danzig	2	53.4	SW 4	41	6	\ −1.5	6	10	10 mi	9		4
Königsberg	2	52.8	W 3	56	5	\ −1.0	6	2	10 mi	9		2
Memel	2	51.2	W 5	12	7	\ −1.0	2	20	10 mi	8		5
Aachen	2	64.6	Stille	27	−0	\ −0	6	1	Nebel	0		3
Löwingen	2											
Hannover	2	58.1	W 1	25	5	\ −1.0	3	4	10 sw	0		3
Magdeburg	2	57.4	NW 1	16	6	\ −0.5	6	4	10 mi	8		5
Dresden	2	57.4	SE 1	45	3	\ −1.0	6	2	10 mi sw	8		3
Berlin	2	56.2	W 2	25	6	\ −1.0	6	2	10 sw mi	9		4
Grünberg i. Schles.	2											
Breslau	2	57.4	WNW 2	41	2	\ −1.0	6	4	10 sw mi	9		3
Frankfurt a. M.	2	59.7	WSW 2	11	1	\ −0.5	2	4	10 sw	8		4
Karlsruhe	2											
Friedrichshafen	2											
Bamberg	2											
München	2	59.5	SW 1	21	−2	\ −0.5	4	2	10 sw	0		0
Kahler Asten 852,	2	—	NW 2	27	−0	— 0	4	0.05	Nebel	0		0
Hauptstation (Höhe) 950	2	6										
Feldberg im Taunus 801	2	6										
Brocken 1142	2	6										
Fichtelberg 1213	2	6	50.5	NE 1	27	−4 \ −1.0	4	0.05	Nebel	0		0
Feldberg i. Schwarzw. 1497	2	6	18.5	N 3	29	−6 \ −0.5	4	0.05	Nebel	0		0
Zugspitze 2964	2	6	23.5	WNW 2	12	−8 \ −1.0	1	20	10 sw	0		2
Säntis 2500	2	6	55.4	WSW 8	12	−5 \ −1.0	1	20	2 sw	0		0
Sonnblick 3106	2	5										

Seehöhe in Metern

GESTERN ABEND 7 UHR

Uhrzeit	Luftdruck	Wind	Wetter	Temperat.	Luftdruck Charakter u. Änder.	W	Sichtweite in km	Wolken (in Zehntel)	Rel. Feuchtigkeit	Niederschlag	Maximum	Seegang	Wolkenhöhe
7	759.6	NE 1	12	6	\ — 0	2	10	10 mi	9	0.2		6	6
7		N 4	bedeckt										
7	58.7	NNE 1	10	4	— 0	1	10	6 2 sw	8	0	8		
7	57.1	NW 2	12	4	/ +1.0	3	4	10 sw	8	0.2	7		5
7	58.4	WNW 2	11	4	/ +0.5	1	4	7 a-cu	8	0	7		3
7	58.0	N 2	01	3	/ +0.5	1	—	5 ci	8	0	5		9
8	58.1	NNE 3	01	5	/ +1.0	1	2	4 ci	8	0		H	
7	55.0	WNW 1	10	3	— 0	1	4	7 5 sw	8	0	7		4
7	53.6	WNW 5	bedeckt	6	— 0							V	
7	56.9	WSW 3	10	5	\ — 0	5	10	10 cu-cm	9	1	8		4
7	52.8	WSW 1	11	5	\ −0.5	5	10	6 2 sw-cm	9	1	6		6
7	52.3	WNW 5	30	7	\ −0	2	20	10 sw	9	0		V	5
7	60.9	SW 1	71	−0	/ 0	6	4	10 8 mi	9	0.3	0		2
7	60.8	N 1	11	3	/ +0.5	5	0.2	9 mi	9	1	7		6
7	57.5	W 2	11	5	/ +1.0	1	2	8 sw-cm	9	1	6		4
7	57.2	WSW 2	41	3	/ 0	6	2	10 sw	9	0	3		4
7	56.3	WNW 3	11	5	— 0	2	2	10 sw	9	0.3	6		4
7	57.8	WSW 2	50	3	\ −0	6	4	10 mi	9	0.3	3		3
7	56.8	W 2	41	2	/ −0	6	4	10 mi	9	0.5	3		3
7	59.4	SW 2	11	0	— 0	7	2	10 sw	8	0.1	1		4
7	60.2	SW 1	11	−0	/ +0.5	2	4	10 sw	0	0	−1		5
7													
9h7	60.1	Stille	60	−1	— 0	7	4	10 mi	9	0.4	0		6
7	59.8	NW 1	15	−2	— 0	4	4	10 sw	0	0	−1		0
7	—	NNW 3	27	−1	— 0	7	0.05	Nebel	0	1	0		0
7	6												
7	6												
7	6 56.0	N 5	27	−3	\ −0	7	0.2	Nebel	0	1	−1		0
7	6 50.6	N 1	27	−4	— 0	4	0.05	Nebel	0	0	−3		0
9h0	6 18.2	N 3	29	−7	— 0	0	0.05	Nebel	0	0	−4		0
7	6												
9h5	6 23.0	W 3	12	−10	\ −0.5	1	4	10 mi	0	0	−7		2
7	6 24.6	WSW 7	61	−6	\ −0.5	7	0.05	10 sw	0	1	0		0
7	5												

Luftdruck der Bergstationen nicht auf Schwere und Meeresspiegel reduziert

KÜSTENSTATIONEN UND FEUERSCHIFFE

NACHMITTAG UND ABEND DES VORTAGES

- 2p: NW 3, bewölkt, ganz Sicht, See III || Sp: NW 2, bew.
- 7p: ganz Sicht, See II, leichter Regenschl. || NW 3, um, See II
- Sp: Sp: 758.8, NNW 4, " 1", S", Sicht 50 km, See I
- 7p: 759.9, NNW 5, " 2" S", Sicht 60 km, See IV
- 2p:
- 7p: NW 4, wolkig, See IV
- 2p:
- 7p:
- 2p: Sp: 761.1, WNW 4, " 1", S", Sicht 50 km, See III
- 7p: 761.0, WSW 5, " 2", S", Sicht 60 km, See IV
- 2p: 758.1, NNE 4, " 3", 7°, W.T. 9°
- 7p: 760.3, N 4, " 2", S", See V, W.T. 9
- 2p: NNW 3, bewölkt, See III, L.T. 6.2, W.T. 11.2
- 7p: NNW 3, bewölkt, See III, L.T. 6.7, W.T. 10.5
- 2p:
- 7p: N 4, heiter, See IV, Sicht 15 Seem.
- 6p: 759.9, NE 1, NW

HEUTE MORGEN

- 8a: NNW 3, 1/2 bed., ganz Sicht, 60 Sek., See III
- 11a:
- 8a: 757.4, WNW 4, " 20", 1", Sicht 50 km, See I
- 11a: 57.7, NW 3, " 22", 3", Sicht 60 ", See I
- 8a: NW 2, wolkig, See III
- 11a:
- 8a: NNW 4, bewölkt, See IV
- 11a:
- 8a: 760.5, WNW 5, " 40", Sicht 50 km, See IV
- 11a: 61.5, WNW 5, " 20", 5", " 50 ", 1", "
- 8a: 759.8, NNW 4, " 30", 6", See IV, W.T. 0.8°
- 11a:
- 8a: NE 3, bewölkt, See II, L.T. 8.0°, W.T. −
- 11a:
- 8a: W 2, wolkig, See III, Barometer, L.T. 3.6, W.T. 6.8°
- 11a:
- 11a:

HEUTE MORGEN 8 UHR

DEUTSCHE STATIONEN	Uhrzeit	Luftdruck	Wind	Wetter	Temperat.	Luftdruck Charakter u. Änder.	W	Sichtweite in km	Wolken (in Zehntel)	Rel. Feuchtigkeit	Niederschlag	Minimum	Seegang	Wolkenhöhe
Borkum	8	60.6	NNW 7	59	4	/ +0.5	5	10	9 4 sw	9	7	−	H	6
Wilhelmshaven	8	59.7	NW 3	27	3	— 0	3	4	4 a-sw	8	1	2		9
Helgoland	8	60.9	NNW 4	wolkig	5								III	
Altenwalde	8	58.9	NW 1	00	7	— 0	0	10	4 a-sw-cm	9	0	1		5
Bremen	8	60.1	W 2	02	3	/ +0.5	1	2	3 sw-cm	9	0	5		5
Hamburg	8	59.1	WNW 1	20	2	— 0	0	1	Nebel	9	0	1		3
Groß-Borstel	8		SW 1	01	1		0	10	wolkenlos	9	0	−1		3
Kiel	8	58.7	WNW 2	01	0	— 0	0	—	wolkenlos	9	0	−1		3
Warnemünde	6	55.9	NW 2	10	5	— 0	0	0.2	2 mi	5	0	−	I	5
Swinemünde	8	55.8	WNW 1	01	−1	— 0	0	20	—	9	0	−3		−
Rügenwaldermünde	8	54.2	NW 4	wolkig	3	/ +0.1		—			0	0	III	−
Danzig	8	53.0	WSW 2	00	1	/ +0.5	1	50	5 sw-cm	8	1	5		6
Königsberg	8	53.0	WSW 1	11	2	/ +0.5	1	2	5 mi	8	0	1		4
Memel	8	51.8	E 1	17	1	/ +0.5	7	10	9 mi	8	2		II	5
Aachen	8	63.1	Stille	28	−1	/ +0.5	2	0.2	Nebel	9	2	−0		2
Löwingen	8	61.2	NW 1	12	2	/ −0.5	5	0.2	8 mi	9	2	2		5
Hannover	8	59.9	NW 2	01	1	/ +0.5	0	10	5 4 sw-cm	9	0	1		5
Magdeburg	8	59.0	WNW 3	00	1	/ +1.0	1	20	4 2 sw-cm	9	0	1		5
	8													
Dresden	8h8	58.2	WNW 5	71	1	/ +1.0	6	4	10 6 sw	9	1	1		5
Berlin	8	57.2	W 2	27	2	/ +0.5	2	2	10 sw	9	0	0		3
Grünberg i. Schles.	8	58.2	WSW 2	27	0	/ +0.5	3	2	10 sw	0	0	0		4
Breslau	8	56.1	W 2	16	2	/ +1.0	6	4	10 mi	9	⊘	2		3
Frankfurt a. M.	8	62.0	Stille	24	0	/ +0.5	7	1	9 sw-cm	9	2	−0		5
Karlsruhe	7h6	61.4	SW 1	60	−0	/ +0.5	7	0.5	10 mi	0	1	−0		4
Friedrichshafen	8	61.8	NNE 1	11	−2	/ +0.5	2	10	3 2 sw-cm	9	0	−2		6
Bamberg	8	61.2	Stille	11	−1	/ +0.5	7	4	10 sw	0	2	−2		5
München	8	61.5	Stille	61	−3	/ +0.5	7	3	10 sw	9	0.2	−8		0
Kahler Asten 852	8	—	NNW 3	11	−2	/ +1.0	2	10	10 mi	0	1	−7		2
Hauptstation (Höhe) 950	8	6												
Feldberg im Taunus 801	8	6 89.3	NW 1	27	−3	/ +0.5	4	0.2	Nebel	9	0.1	−9		−
Brocken 1142	8	6 85.3	NNW 6	27	−5	/ +0.5	4	0.2	Nebel	0	0	−6		0
Fichtelberg 1213	8	6 50.5	NNW 6	27	−6	/ +0.5	7	0.05	Nebel	0	4	−7		0
Schwarzkopf 1493	7h6	6 17.4	NNW 5	29	−8	— 0	4	0.05	Nebel	0	0	−8		0
Feldberg i. Schwarzw. 1497	8h5	6 29.9	NE 3	27	−6	\ −0.9	1	0.05	Nebel	9	0	−7		0
Zugspitze 2964	7h6	5 21.5	NW 3	27	−13	\ −0	7	0.05	10 mi	0	⊘	−13		0
Säntis 2500	8	5 54.3	WSW 2	27	−10	— 0	7	0.05	Nebel	0	3	−10		0
Sonnblick 3106	8	5												

Seehöhe in Metern

Luftdruck der Bergstationen nicht auf Schwere und Meeresspiegel reduziert

Nachdruck und Verwertung für öffentliche Vorhersage verboten!

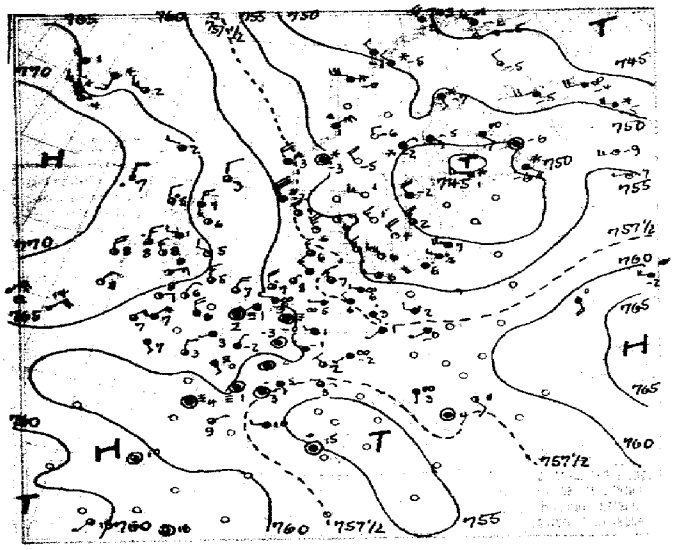

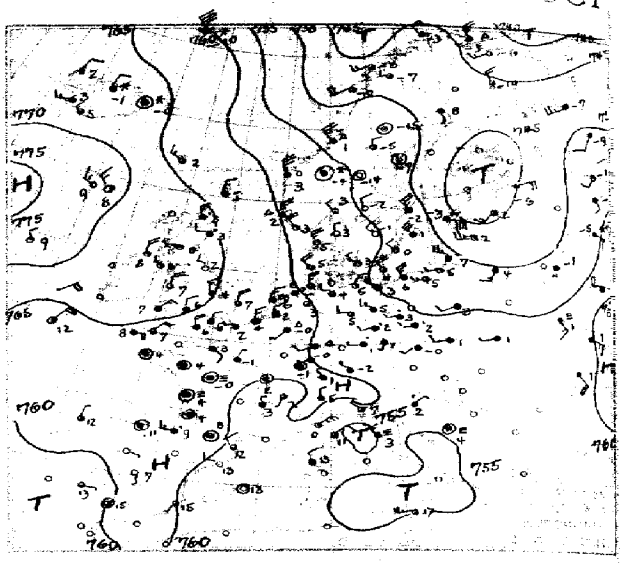

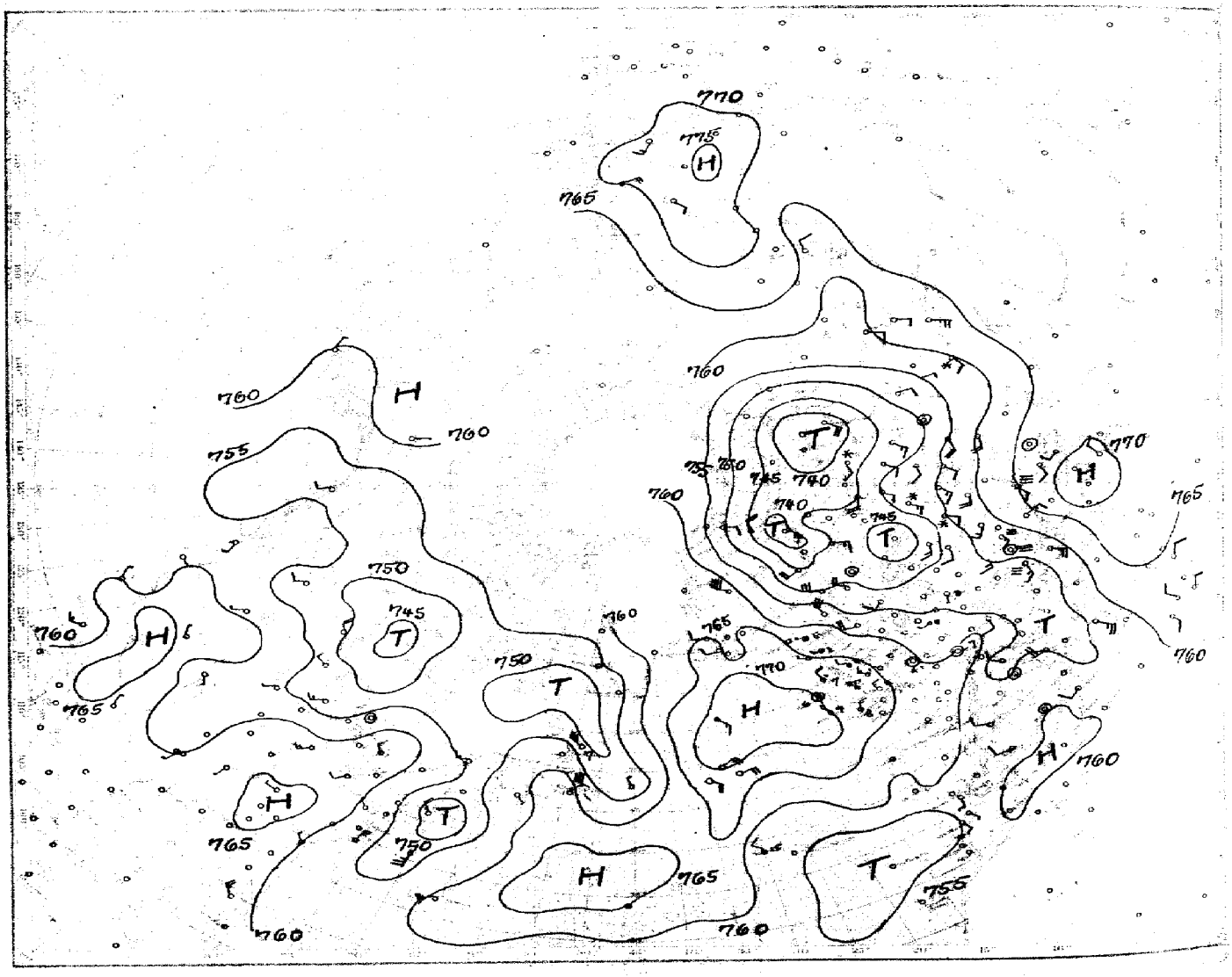

Luftdruck, Temperatur, Wind, Himmelszustand der nördlichen Halbkugel
von Dienstag, 24. November 1925 morgens.

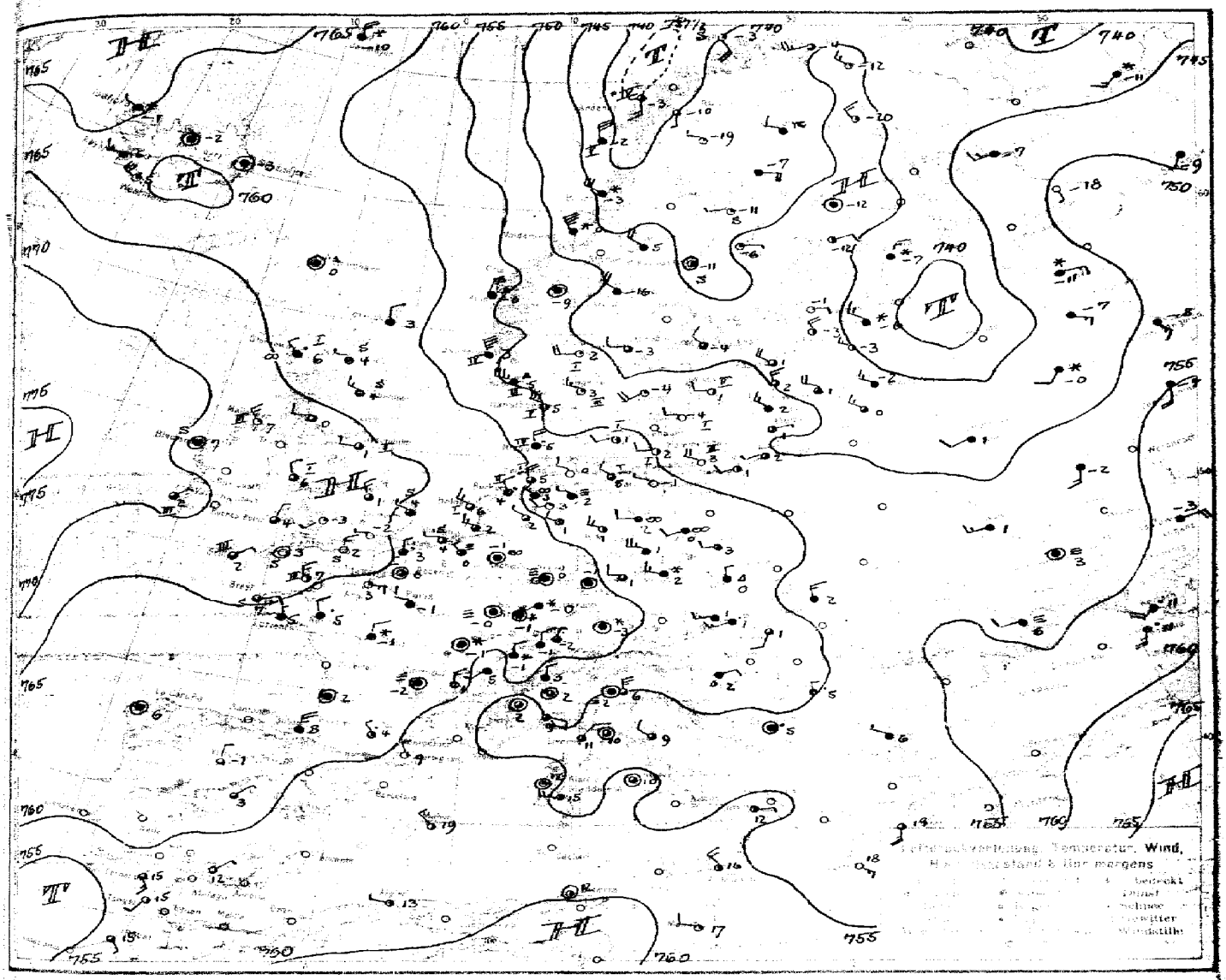

ALLGEMEINE ÜBERSICHT 8 Uhr morgens: Dienstag, 24. November 1925

Die finnische Zyklone ist langsam ostwärts gewandert, aus den scharfen Temperaturgegensätzen neue Energie schöpfend. Die nordwestlich Spitzbergen angedeutete Zyklone ist bis zur Nordküste Skandinaviens vorgedrungen und hat sich sehr vertieft, ihr primäres Tiefgebiet liegt noch immer über Skandinavien. Die Zyklone wird, ohne weiter südlich Einfluß zu gewinnen, die östliche Bahn ihrer Vorgängerin einschlagen. Auf ihrer Rückseite hat eine kräftige nördliche Strömung eingesetzt. Da die Kaltluftmassen rascher südwärts fließen läßt. Kleine Ausläuferstörungen der nordskandinavischen Zyklone reichen noch bis in das Gebiet der Nord- und Ostsee, dabei liegt bei Island noch ein kleiner Wirbel, er wird, dem Temperaturgradienten nach eine östliche Bahn einschlagend, von dieser durch die starke Nordströmung etwas südlicher gedrängt werden und kann im Gebiet der nördlichen Nordsee noch Störungen hervorrufen. Das Grönlandhochdruckgebiet wird sich über das Eismeer hin bis zur skandinavischen Nordküste verlagern, die sehr kräftige nordatlantische Antizyklone dürfte über Südwestnorwegen ihre Kälte weiter vorschieben. Während über Schottland nach der Nordsee wärmere ozeanische Luft einströmt, wird die von Skandinavien südwärts fließende sehr kräftige Kaltluftströmung bei uns noch weitere Abkühlung bringen, die erst auf der Rückseite des jetzt nördlich von Island liegenden Teilwirbels kräftiger werden wird.

WETTERAUSSICHTEN AN DER DEUTSCHEN KÜSTE für Mittwoch, 25. November 1925

Nordsee, westl. OSTSEE: Mäßige nördliche bis nordwestliche Winde, wechselnd bewölkt, geringe Schauer, Temperatur zunächst keine wesentliche Aenderung.

Mittl. OSTSEE: wie Nordsee

Östl. OSTSEE: (Wetterw. Königsberg) Zeitweise auffrischende Winde aus West bis Nordwest, nach leichtem Frost wieder mild und weiter unbeständig mit Regen- und Graupelschauern.

Sturmwarnungen: (Wetterwarte Königsberg) Heute Morgen 8304 östl. Ostsee: Gefahr vorüber, Signalball abnehmen.

Fr. Knoppert.

Hamburg, Deutsche Seewarte Kapelle. Abt. III. Georgii

Buchdruck. Hartung & Co., Hamburg

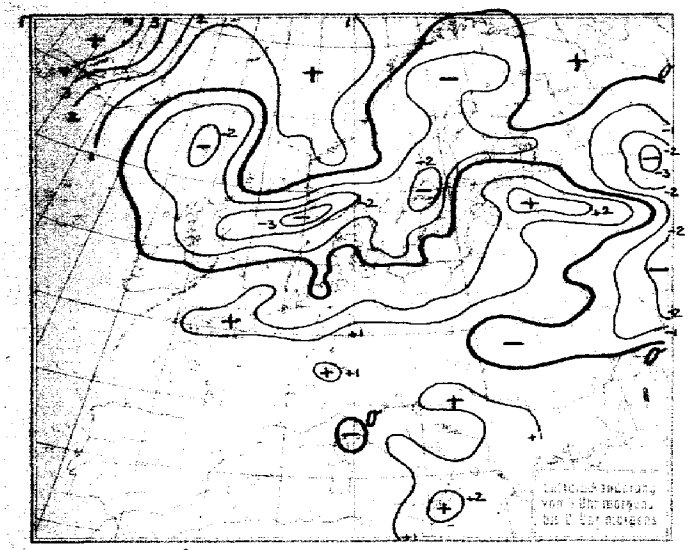

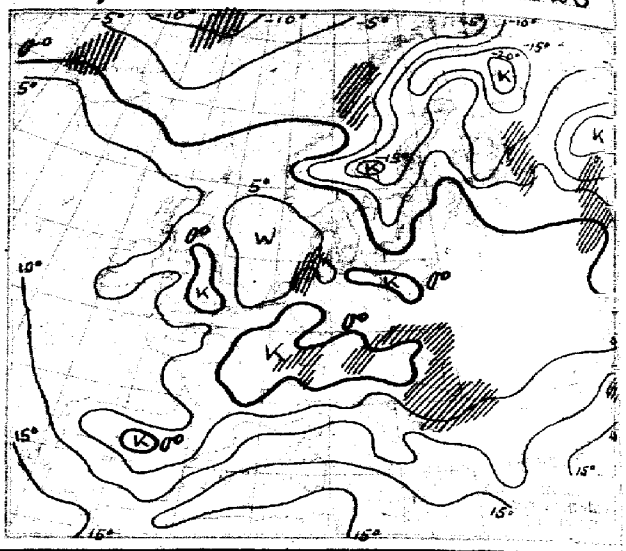

NACH AUFZEICHNUNGEN DER REGISTRIERAPPARATE ZU HAMBURG SEIT GESTERN 8 UHR MORGENS (M. E. Z.)

STUNDE		9	10	11	12m	1	2	3	4	5	6	7	8	9	10	11	12n	1	2	3	4	5	6	7	8
Thermograph		4.6	5.0	5.8	5.6	6.4	6.6	6.4	5.8	4.8	4.2	3.6	3.2	3.1	3.3	3.3	3.1	3.0	2.8	2.4	2.2	2.0	1.4	1.8	2.0
Barograph		54.3	54.6	54.8	54.3	54.0	53.7	53.7	53.8	53.9	54.2	54.4	54.7	55.1	54.9	54.7	54.8	55.0	55.0	55.1	55.1	55	55.1	55.3	
Anemograph	Richtung	WSW	WNW	NW	NNW	NNW	NNW	NNW	NNW	NNW	NNW	NNW	NNW	NNW	NW	NW	NW	NW	NW	NW	NW	NW	NW	NW	NNW
	m. p. S.	2.2	2.6	2.8	3.9	3.5	4.8	5.0	4.0	4.0	3.6	3.5	3.5	3.6	3.6	4.0	4.5	5.3	4.2	5.0	4.6	4.6	3.4	4.0	3.6
Regenmesser		-	-	-	-	-	-	-	-	-	-	-	-	-	-	-	-	-	-	-	-	-	-	-	-
Sonnenscheindauer in Min.		-	-	-	10	6	-	-	-	-	-	-	-	-	-	-	-	-	-	-	-	-	-	-	-

AUFSTIEGE

STATION Wind in m./S.	Seehöhe	Zeit	Boden	200	500	1000	1500	2000	2500	3000	3500	4000	4500	5000	Bemerkungen
						Heute morgens:									Sichtw. bis Kilom.
Fr. Hafen	400 m	8a	NNE 1	NE×N 2	/	NE 5	NE 6								" " 10 "
Gep. Borstel (Hbg)	17 m	10a	W 5	WNW 7	NW 10	NW 13	NW 15	NNW 17	NW 12	NW 16	NW 18	NW 13			" " 10 "
Rostock (Stadtamt Aufstieg)	37 m	8a	1.4° 97%	-	-0.2° 96%	-3.7° 71%	-6.3° 85%								
"	"	"	WNW 4	/	NW×N 11	NW 15	NW 15					6m, 6m, 4m			" " 60 "
Dresden		"	WNW 4	WNW 5	WNW 6							363 m			" " 10 "
Lindenberg	122 m	"	0° 98%	-3.5° 98%	0° 70%	-3.5° 75%	-8.3° 98%	-0.6° 63%	-11.6° 60%						
"	"	"	WNW 9	NW×W 12	NW×W 12	NNW 11	NNW 11	NNW 11	NW×W 12						
Cuxhaven		2a	N 5	NE×N 13	NE×N 13										
"		8a	N 5	NNE 12	NE×N 14	NE×N 7									
Swinemünde		"	NW 5	N×W 10	N 8	N×W 7									
Stettin		"	/	NW 3	N×W 5	NNW 9	NW×N 9								
Bremen		"	W 3	NW×W 10	NW 6	NNW 8	NW×W 11								
Leipzig		"	WNW 3	NW 4	NW×N 11	NW×N 11						6. - 8km, 8km	1500 m	500 m	" " 10 "
						Gestern nachm. u. abend:									
Lindenberg	122 m	2p	4° 97%	3.5° 98%	2.4° 98%	-1.4° 73%	-8.1° 60%	-6.0° 78%							
"	"	"	WSW 4	W×S 5	W 4	W×N 4	NNW 5	NW×W 5							" " 2 "
Rostock	37 m	9p	NW 5	NW 8	NW×N 9	N×W 9						=			" " 2.0 "
Helgoland		2p	N 5	NE 6	NE 5							4m, 8km, 8km, 9km			
Skagen	264 m	"	SW 2	S×W 4	NW×W 3										
Helgoland		"	NE 6	ENE 5	NE 7	NE 9	N 12	/	/	NNE 11	/	/	/	N 12	
Danzig		"	W 2	/	NW×W 5	NW 5	NNE 10	/	/	N×W 12					
Gjedser		"	/	NE×N 10	NE 12	Ne 11									
Pawlowsk		7p	/	NW 9	NNW 7	NNW 7									
Danzig		"	W 2	NW 7	NNW 5	NNW 5	N 7								
Helgoland		"	NNE 7	NNE 6	NNE 7	N 9									
Gjedser		"	/	NNE 9	NE×N 13	NE×N 9									
Galahot		"	N 5	NE×N 12	NE 11	NE×N 12									
Felixstowe		"	/	NE×N 7	NE 9										
Montelimar		"	/	/	N×E 10	NE×N 10	N×W 9	NW 11							
Flensburg		"	W 1	NE×N 2	E×S 1										
Luarca		"	NNW 2	NE×E -	SW×S 2										
Pachna		"	SSE 1	/	/	/	NW 1								
						Nachträge vom 23. Nov. 1925:									
Frankfurt a/M		8a	SSW 2	SSW 3	WSW -	WSW 1	W×N 2					8km			" " 2 "
Bremen		12m	W 3	NW 1	NW×W 3	N 5						8km			" " 200 m
Karlsruhe	130 m	12m	SW 6	SW 2	W×W 3	SW×S 2						8km	760 m		" " 1.0 Km
Hafelar		9a	/	4° 97%	2° 97%	-1° 97%	-4° 97%								
Ob. Dill	25 m	"	/	1° 97%	1° 97%	-2° 97%	-4° 97%	-7° 97%	-5° 46%	-8° 45%	/	-12° 35%	/	-18° 35%	8km -13° 45%
Oberewald		"	N 3	NW×N 10	NNW 13	NNE 8	N×E 9								
Stockholm		8a	NW 7	NW 5	NW 11										
Linköping		"	/	NW 8	NNW 12	NW 11	NNW 15	NW×W 16	/	W×N 16	/	WNW 24			
Helsingfors (Flugz. Aufstieg)		9a	/	-1.3° 74%	-1.6° 68%	-1.1° 33%	-2.1° 26%	-4.6° 19%							
Perpignan		10a	/	/	W×N 6	WNW 6	NNW 11	NW 8							
Pavlovsk		11a	/	5.6° 93%	4.4° 78%	0.6° 43%	-2.8° -	-6.6° -	-8.7° -	-7.4° -	/	-15.4° -	/	-21.7° -	8km -27.8°

STATION	MORGEN													STATION	MORGEN											
	Luftdruck	Wind	Wetter	Temperat.	Luftdruck Charakter. u. Änder.	W	Sichtw. in km	Wolken (in Zehnteil)	Rel. Feuchtk.	Niederschlag	Minimum	Seegang			Luftdruck	Wind	Wetter	Temperat.	Luftdruck Charakter. u. Änder.	W	Sichtw. in km	Wolken (in Zehnteil)	Rel. Feuchte	Niederschlag	Minimum	Seegang
[illegible]	758.2	W 3	bd.	1	/+0.5						1	-		Rochefort	7											
[illegible]ch	61.5	N 2	11	-1	/+1.0	2	10	10 sw	8	0	-1	-		Bayonne	62.2	N 5	11	8	/+0.5	-	50	10 sw	-	13	-	II
[illegible]n	60.5	W 3	60	-1	/+0.5	7	4	10 sw	9	1	-1	-		Bordeaux	62.1	Stille	11	2	/0.0	-	4	10 sw	-	0	2	-
[illegible]f	59.6	SSW 1	11	5	/+0.5	1	20	10 s	7	0	4	-		Clermont	61.7	Stille	25	-2	—.0.0	-	1	Nebel	-	0	-7	-
[illegible]gano	53.5	N 1	11	3	—.0.0	1	20	10 osw	6	0	1	-		Dijon	61.8	Stille	60	-1	/+0.5	-	2	10 sw	-	4	-1	-
[illegible]der	61.8	NW 3	11	6	—.0.0	6	10	9	8	1	-	I		Calais	64.4	N 1	60	8	/+1.0	-	50	10	-	6	-	III
[illegible]lsingen	63.6	W 1	10	4	/+0.5	1	10	7 sw	8	0	-	III		Brest	65.5	ENE 2	11	7	/+0.5	-	250	9	-	0	6	-
[illegible]recht	62.4	WNW 3	16	7	—.0.0	6	20	9	0	1	-0	-		Paris	63.7	WNW 2	11	-1	/0.0	-	1	10	-	1	-2	-
[illegible]penhagen	55.5	WSW 2	12	1	\-1.0	0	4	6 sw	7	0	-	I		Perpignan	59.3	NNW 1	01	9	/+0.5	-	250	1	-	0	8	-
[illegible]sen	52.5	WNW 3	01	3	\-0.5	0	20	1	7	0	-	III		Rennes	64.7	NNW 2	30	5	/+0.5	-	4	10	-	02	3	-
[illegible]bholm	54.0	NW 6	01	5	\-1.0	0	50	4	8	0	-	II		Straßburg	62.2	Stille	60	-1	/+0.5	-	4	10	-	0	-2	-
[illegible]randshuk	57.4	N 4	30	5	\.00	5	50	10	-	0	-	III		Toulouse	61.3	NW 1	30	5	/+0.5	-	2	10	-	02	3	-
[illegible]ammershus	54.6	W 2	01	2	/+1.0	0	50	5	8	0	-	I		Tours	64.4	N 2	29	-1	/+0.5	-	1	10	-	02	-1	-
[illegible]lsko	40.8	S 1	11	-10	\-1.0	1	250	9	5	0	-14	-		Ajaccio	55.8	Stille	01	12	—.0.0	-	20	3	-	0	-	II
[illegible]neranda	42.9	ESE 4	11	-7	\-1.0	7	50	10	8	0.5	-9	-		Le Havre	63.4	E 3	01	3	/+1.0	-	10	3	-	3	-	I
[illegible]sele												-		Marignane												
[illegible]tersund	47.1	NW 4	11	-5	\-0.5	2	50	10 sw	7	0	-7	-		Nancy	62.3	Stille	25	-0	/+0.5	-	0.2	10 sw	-	17	-3	-
[illegible]rnösand	44.0	Stille	11	-11	\-1.0	1	250	6	9	0	-	II		Lerwick	60.8	N 2	13	3	—.0.0	2	50	10	8	0.3	-	III
[illegible]rna	48.9	NW 4	11	-16	/0.0	7	60	10	9	0.4	-20	-		Renfrew	66.5	W 2	11	0	\-1.5	1	10	7	7	0	-2	-
[illegible]rlstad	48.8	W 2	11	-3	\-1.5	1	-	8	7	0	-7	-		Cranwell	66.6	NNW 3	11	1	/+0.5	1	10	7	9	0	0	-
[illegible]ckholm	48.6	NW 2	10	-4	\-2.0	1	10	6	8	0	-6	-		Scilly	67.5	NE 3	02	6	/+0.5	0	20	3	7	0	-	III
[illegible]nköping	51.7	SW 4	01	-4	\-1.0	0	50	1	8	0	-5	-		Wick	63.5	WNW 1	11	4	\-1.0	5	50	10	8	1	-	I
[illegible]by	51.0	W 2	11	1	\-1.0	1	250	4	6	0	-	II		Malinhead	67.8	NW 3	11	7	\-0.5	4	250	3	7	-3	-	III
[illegible]lmar	53.4	W 2	01	-4	/0.0	0	-	-	8	0	-	I		Tynemouth	65.6	W 2	11	1	\-1.0	1	10	7	7	0.3	-	II
[illegible]llvare	44.1	WNW 1	00	-19	\-1.0	1	250	3	0	0	-20	-		Pembroke	67.3	NNE 1	10	4	—.0.5	0	50	8	6	0	-	I
[illegible]rlshamn												-		Roches Point												
[illegible]rökklubb	43.5	W 1	01	-11	\-1.0	1	250	3	-	0	-	I		Croydon	66.4	W 1	01	-2	/+1.0	0	4	—	0	0	-2	-
[illegible]Heade Hook												-		Aberdeen	63.3	NW 3	11	4	\-2.0	1	50	10 s	8	0	-	I
[illegible]pitzbergen												-		Valentia	70.8	NE 1	11	2	/+0.5	1	50	8 sw	9	0	-	III
[illegible]ngö	41.8	S 4	00	-3	\.00	5	250	5	7	0	-	I		Plymouth	67.3	Stille	01	3	/+1.0	0	50	—	8	0	-	I
[illegible]ldersund	48.8	NNW 7	33	-0	/0.0	7	2	7	9	2	-	IV		Guernsey	65.5	NNW 3	01	7	/+1.0	0	20	4	7	0	-	III
[illegible]hn	56.0	NNE 6	37	-0	/+0.5	4	20	8	7	4	-	IV		Stornoway	64.1	NW 1	30	6	\-1.0	5	10	10 sw	9	2	-	I
[illegible]ther	54.3	WNW 7	37	5	\-3.0	5	50	9	6	0.1	-	II		Holyhead	67.4	NNW 2	11	6	—.0.0	5	250	9	8	1	-	I
[illegible]ren-Insel	43.8	NE 9	12	-8	/0.0	2	2	10 s	0	0	-	IV		Donaghadee												
[illegible]ddänes	37.9	S 3	12	-3	/0.0	5	50	8	6	0.3	-	IV		Yarmouth	64.4	NW 1	12	4	/+1.0	1	20	8	9	0.2	-	II
[illegible]st	41.0	W 6	17	-2	/+1.0	7	20	10	6	0	-	II		Blacksod	69.6	Stille	11	7	—.0.0	5	50	6	7	3	-	II
[illegible]n Mayen	61.3	N 5	60	-10	/+1.0	5	-	6	7	0	-	III		Calshot	64.5	N 3	01	2	/+1.0	0	10	—	8	0	-	II
[illegible]rder	61.3	W 4	02	2	\-2.0	0	50	3	9	0	-	I		Thorshavn	61.3	Stille	21	0	\-2.0	7	4	10	9	0	-	-
[illegible]rdö	43.1	W 5	11	-4	\-0.5	2	250	8	8	0	-	-		Seydisfjord	63.4	"	11	-3	—.0.0	7	20					
[illegible]rönnö	43.9	NW 6	61	-3	\-0.5	7	10	10	0	-	-	-		Acureyri	62.6	"	11	-2	/+3.0	7	20					
[illegible]kaire	56.0	NNW 7	11	3	\-1.0	7	250	10	6	2	-	IV		Isafjord	66.4	WNW 1	65	-1	/+4.0	7	20					
[illegible]mbas	57.8	Stille	10	-9	/+1.0	7	50	10	7	4	-10	-		Reykjavik	61.4	W 3	10	5	/+2.0	6	20	—	6			
[illegible]lsingfors	—	2	02	-11	—.0.0	7	20	4	9	2	-11	-		Vestmannö	61.7	WSW 6	00	5	/+1.5	5	4					
[illegible]sa	45.3	ESE 1	00	-6	\-1.0	-	1	—	9	-	-	-		Alexandrovsk	46.4	NNW 3	1/4bd	-12	—.0.0					0		
[illegible]uopio	49.0	E 2	02	-12	\.00	1	50	8	7	0	-12	-		Archangelsk	47.1	W 3	bd.	-9	—.0.0					0		
[illegible]rpat	46.1	NW 3	11	-3	/0.8						-4	-		Ust-Zylma	44.4	WSW 2	X	-11	/+0.9					2		
Riga	49.6	NW 4	11	1	/+1.0	1	10	7 sw	7	0	0	-		Matochkin-Sharr												
Warschau												-		Dickson												
Lemberg												-		Petersburg	40.7	NW 3	X	-6	\-0.1					3		
Pinsk												-		Tscherdyn	48.9	SSW 3	bd.	-16	/+0.8					0		
Wilna												-		Moskau	57.5	SW 2	X	-0	/+1.2					3		
Krakau												-		Kasan	57.8	SSW 2	bd.	-11	/+0.8					0		
Posen												-		Kiew	55.2	W 3	bd.	1	/0.0					0		
Prag	58.3	WNW 3	60	2	/+0.5	9	4	10	8	2	0	-		Ufa	58.3	WSW 5	bd.	-11	/+1.7					0		
Ezer	57.6	WNW 2	11	1	/0.0	7	20	9	8	2	-1	-		Saratow	62.2	S 3	bd.	-7	\-0.3					0		
Preßburg	56.6	WSW 2	30	1	—.0.2	2	4	10	8	0	1	-		Orenburg	62.6	WSW 4	bd.	-17	/+1.3					1		
Kaschau	54.5	N 3	11	2	\-0.5	6	10	10	9	1	1	-		Odessa	54.3	W 2	Nebel	6	—.0.0					0		
Olmütz	56.9	V 1	21	0	—.0.0	7	10	10	0	0	-0	-		Sewastopol												
Budapest	56.-	SSW 2	1/4bd.	15								-		Astrachan	68.1	SW 2	3/4bd.	-20	\-1.2					0		
Belgrad	58.0	N 1	42	5	/+2.0	1	4	10	0	3	5	-		Emba												
Serajewo	54.5	Stille	51	5	/0.0	0	2	10	0	8	4	-		~~Batum~~												
Agram	57.8	ENE 2	71	2	/+1.5	6	2	10	9	2	2	-		Baku	68.7	WSW 4	Reg.	8	\-1.4					0		
Split	52.3	NW 1	64	6	\-1.0						2	-		Tobolsk	55.5	SE 3	1/4bd.	-19	/+1.8					0		
Triest												-		Omsk	59.7	SE 1	bd.	-22	/+0.1					0		
Pola												-		Tashkent	74.8	NNW 1	1/2bd.	-1	/+2.7					0		
Venedig	54.1	Stille	13	2	—.0.0	1	4	8	9	0	-	-		V. Imbatskoe												
Genua	55.3	ESE 2	10	7	—.0.0	1	50	9	5	0	-	I		Tomsk	63.0	SW 1	1/2bd.	-9	/+3.3					-		
Livorno	55.6	NE 2	12	11	\-1.3	0	10	8	8	1	-	II		Irkutsk	68.4	SE 2	3/4bd.	-5	/+0.6					0		
Ancona	54.4	NW 2	11	9	—.0.0	6	10	9	8	8	-	III		Jakutsk												
Maddalena	54.9	W 5	11	15	—.0.0	1	10	7	8	-	-	II		Wladivostok	68.9	NNE 4	bd.	-4	—.0.8					-		
Messina	52.9	NW 3	22	16	/+2.0	1	20	4	6	0	-	II		Tanger	57.	SSW 1	—	15								
Brindisi	58.1	E 1	01	12	/+1.0	2	50	4	7	2	-	II		Agadir												
Neapel	54.2	N 5	10	6	—.0.2	2	4	10	9	0	-	II		Bou Denib												
Palermo	56.6	E 1	12	7	/+1.0	6	2	7	7	4	4	-		Oran												
Malta	59.1	WNW 2	00	17	/+1.0	0	50	3	8	0	-	-		Algier												
Madrid	62.-	NE 1	1/2bd.	3										Setif												
La Coruña	62.-	Stille	3/4bd.	6										Tunis												
Lissabon	58.-	NW 1	—	17										Aleppo												
Malaga														Beyruth												
Horta																										
Funchal																										

NORD-AMERIKA 2 UHR NACHTS

	Luftdr.	Wind		Luftdr.	Wind		Luftdr.	Wind		Luftdr.	Wind		Luftdr.	Wind
St. Johns	61	NW 1	La Paz	50	NW 4	Bermuda	-	SW 5	Duluth	54	SW 3	Tatoosh	56	SE 1
Sydney	69	SE 1	Edmonton	53	SW 2	Key West	61	NW 5	Huron	58	SW 1	San Francisco	59	NW 1
Father Point	54	W 3	Nantucket	50	NW 4	Little Rock	63	S 1	Salt Lake City	64	NW 1	San Diego	58	SW 5
Parry Sound	64	NW 2	Washington	69	NW 1	Nashville	65	W 1	Helena	59	SW 1	Forth Worth	62	S 1
White River	55	Stille	Hatteras	67	N 6	Cleveland	62	SW 2	Denver	57	SE 1	El Paso	64	NW 1
Winnipeg	54	W 1	Charleston	60	NW 1	Chicago	62	SW 3	Roseburg	59	S 1	Belle Isle		

STATION	GESTERN NACHMITTAG						GESTERN ABEND							STATION	GESTERN NACHMITTAG						GESTERN ABEND						
	Luftdruck	Wind	Wetter	Temperat.	W	Sichtweite in km	Luftdruck	Wind	Wetter	Temperat.	W	Sichtweite in km	Niederschlag		Luftdruck	Wind	Wetter	Temperat.	W	Sichtweite in km	Luftdruck	Wind	Wetter	Temperat.	W	Sichtweite in km	Niederschlag
Wien							58.4	Stille	bed.	1				Turin												
Zürich	59.1	NW 2	10	2	2	4	60.3	NW 1	11	1	1	4	0	Genua							65.4	NE 5	12		1	50	
Bern	58.8	SSW 1	01	2	3	20	60.2	SSW 1	11	2	1	10	0	Livorno							55.2	NE 2	11		1	10	
Genf	58.7	SE 1	11	5	1	4								Ancona							56.7	NW 3	26		3	1	
Lugano	56.9	E 1	11	8	1	20	56.3	N 1	11	5	1	20	0	Maddalena							54.3	W 5	11		6	4	
Helder	59.9	N 4	30	7	4	10	61.0	NNE 3	21	6	1	10	1	Messina							55.0	WSW 5	10		6	20	
Vlissingen	61.2	SW 2	21	1	2	1	61.3	NE 3	15	4	3	4		Tarent													
Utrecht	60.1	W 1	26	3	6	2	60.7	N 2	15	2	3	4	0.6	Venedig							56.0	NW 1	11		6	2	
Kopenhagen	55.6	NW 3	00	6	1	50	56.5	NW 1	00	3	1	20	0	Rom							55.4	Stille	16		6	20	
Skagen	55.1	ENE 1	01	6	0	20	54.9	N 1	00	3	0	20	0	Malta	55	NNW 4	¼ bed.	21								
Hanstholm	56.4	NNW 5	01	6	0	50	56.6	NNW 5	01	5	0	20	0	Madrid	61.1	Stille	¼ bed.	10			61.8	SSE 1	01				
Blaavandshuk	58.2	NNW 3	11	6	1	50	58.1	NW 4	10	5	1	20		La Coruña							61.3	N 1	11				
Hammarshus	53.4	NNW 5	01	6	3	10	54.8	NNW 4	01	4	1	20	0	Mahon							58.3	Stille	01				
Abisko	40.1	NW 2	35	-5	5	20	48.3	W 2	01	-7	1	-50	0.4	Malaga							60.1	Stille	11				
Haparanda	50.1	SSE 1	60	-7	2	10	48.3	SSE 1	11	-8	2	-		Horta							57.8	E 3	00				
Bienseie							51.6	Stille	01	-15	0	>50	0	Rochefort							61.1	Stille	25				
Oestersund	53.3	W 2	01	-6	1	>50	52.6	W 2	01	-5	1	X	0	Bayonne							60.6	W 3	50				
Hernösand	50.9	NE 2	01	-2	7	4	50.6	Stille	01	-7	0	>50	6	Bordeaux	59.8	Stille	25	4	-	1	61.9	Stille	11				
Särna	53.0	NW 4	01	-5	0	>50	54.5	"	01	-14	0	>50	0	Clermont	59.1	"	25	1	-	1							
Karlstad	53.6	WNW 3	01	1	0	X	54.7	WNW 2	01	-2	0	X	0	Dijon	59.2	"	11	2	-	1	59.9	Stille	11				
Stockholm	48.4	NW 4	11	-2	2	10	50.1	NW 5	11	-2	2	10		Calais	61.0	"	11	2	-	4	61.5	WSW 1	11				
Jonköping	54.0	NW 3	01	1	0	50	55.0	NW 2	01	-1	0	X	0	Brest	61.0	SE 1	11	7	-	2							
Wisby	56.0	NW 5	11	2	2	>50	57.0	NW 6	11	1	1	>50	0	Paris	61.5	NNE 1	11	-2	-	2	62.1	NE 1	11				
Kalmar	52.2	NW 4	00	+1	1	X	53.7	NW 2	01	0	0	X	0	Perpignan	57.7	X	11	14	-	X	58.0	NW 2	11				
Gällivare	50.8	NNW 1	01	-16	1	>50	48.9	NNW 1	12	-12	1	>50	0	Rennes	61.5	N 1	11	3	-	X	62.4	Stille	11				
Karlshamn														Straßburg	60.0	NNW 1	11	-1	-	1.0	60.2	Stille	11				
Bjuröklubb	50.6	W 1	11	-4	2	>50	48.3	SE 1	11	-5	2	>50	0.6	Toulouse	59.1	NE 1	11	9	-	1.8	60.6	Stille	11				
Quade Hook														Tours	61.1	SSE 1	25	0	-	1	62.2	Stille	25				
Spitzbergen	50.8	SE 1	10	-17	1	50								Ajaccio	55.4	Stille	50	15	-	1.0	56.0	NNW 2	11				
Ingö	46.3	NW 5	13	-2	5	50	45.7	NW 4	13	-3	5	50	0.4	Le Havre	61.0	SW 1	11	3	-	4	61.9	SE 2	11				
Valdersund	53.7	NE 5	38	1	5	10	53.8	NW 5	38	1	5	2	4	Marignane	57.2	W 1	11	16	-	50							
Kinn	58.4	NNW 4	37	3	5	20	58.7	NNW 7	75	3	7	4	5	Nancy	60.8	Stille	11	-3	-	2	61.4	Stille	11				
Lister	58.0	NNW 4	13	4	1	50	58.0	NW 4	00	3	1	50	0	Lerwick	63.8	N 2	11	3	1	50	63.9	N 3	13				
Bären-Insel							41.7	WSW 4	00	-13	1	20		Renfrew	66.5	W 1	01	1	0	4	66.8	W 1	01				
Andänes	49.4	NW 4	17	-1	5	20	46.8	SW 3	00	-6	5	20	2	Cranwell	64.1	N 3	11	5	1	4	64.8	N 3	16				
Röst	52.5	WNW 6	39	-0	7	>50	49.3	SW 4	12	-0	5	50		Scilly	62.5	NE 4	10	7	2	10	64.7	ENE 4	19				
Jan Mayen	58.5	NW 8	60	-10	5	X	59.5	NW 9	60	-10	5	X		Wick	64.7	N 3	16	+4	5	50	66.4	NNW 3	61				
Färder	62.8	WNW 1	00	+4	0	>50	55.5	NW 2	00	3	0	>50	0	Malinhead	66.8	N 5	30	8	0	>50	67.3	N 4	30				
Vardö	44.0	NW 3	65	-2	7	4	44.0	NNW 5	83	-3	7	50	3	Tynemouth	65.0	WNW 2	00	5	6	10	66.3	NW 2	01				
Brönnö							52.3	N 3	60	-2	7	50	4	Pembroke	64.1	ENE 2	00	8	3	10	65.4	NE 3	01				
Utsire	59.3	NNW 6	31	2	5	50	59.3	N 5	32	2	5	20	1	Roches Point	66.3	N 2	00	8	0	20	67.3	ENE 2	02				
Dombas	55.1	Stille	60	-3	-	10	55.3	Stille	60	-4	7	20	1	Croydon							63.3	NNE 2	15				
Helsingfors	45.6	W 3	60	1	7	20								Aberdeen	64.5	WNW 3	01	6	0	20	65.9	WNW 2	50				
Vasa	50.2	ESE 3	12	-5	2	>50								Valentia	67.1	NNE 3	01	8	0	>50	68.5	NE 3	00				
Kuopio	52.5	SE 1	25											Plymouth	62.8	NE 4	11	7	2	10	64.3	NE 4	10				
Dorpat	46.1	WSW 2	20	-1			44.2	WSW 2	11	0			2	Guernsey							62.8	N 2	11				
Riga							47.7	W 5	13	2	5	10	20	Stornoway	66.8	N 2	30	5	5	20	67.8	N 1	11				
Warschau							55.1	WSW 2	11	3	2	2	1	Holyhead	65.5	ENE 3	12	8	1	50	66.3	NNE 4	11				
Lemberg							58.4	W 1	11	1	2	0.2	0	Donaghadee	66.8	NNW 3	00	8	1	50	67.0	W 3	18				
Pinsk														Yarmouth	67.0	NNE 4	17	7	7	20	68.6	NNE 4	02				
Wilna							51.4	SW 3	16	4	2	10	0.3	Blacksod	68.8	N 4	11	8	1	>50	68.5	N 1	01				
Krakau							57.6	W 2	11	1	2	4	0	Calshot	67.4	N 4	11	6	6	2	63.3	N 4	00				
Posen							57.2	N 2	41	3	6	2	0.3	Thorshavn	65.5	NNW 1	11	2	1	50	63.2	NNW 3	11				
Prag	58.1	SW 1	40	1	6	4	58.5	SSW 1	11	1	6	4	0.1	Seydisfjord	63.9	NNW 3	02	2	2	2	66.7	Stille	60				
Eger	58.5	SSW 1	40	-1	6	10	58.7	W 1	40	-1	6	10	0.1	Akureyri	63.3	S 3	11	4	1	4	66.7	N 2	61				
Preßburg	58.2	Stille	41	1	6	1	56.4	Stille	11	2	6	1	1	Isafjord	67.0	NNW 1	13	1	6	20	66.3	N 2	11				
Kaschau	59.3	SSE 5	16	1	6	4	57.4	S 1	41	1	6	1	0.1	Reykjavik	62.7	WNW 3	30	4	5	10	66.7	WSW 3	11				
Ölmütz	58.2	SW 1	11	-0	2	10	57.9	SW 1	11	-0	6	10	0.1	Vestmanno	69.6	NW 6	30	+4	5	20	68.2	NNW 5	13				
Budapest														Alexandrovsk	45.2	WSW 4	bed.	-5			45.4	NNW 3	¾ bed.	-12			
Belgrad	57.7	SE 2	02	11	0	20								Kantalask	48.9	NNW 2	¾ bed	-5			47.2	NNW 3	"	-49			
Serajewo	58.1	Stille	11	4	3	2	57.1	Stille	27	4	3	0.5	0	Kem	49.4	W 4	bed.	-5									
Agram	57.8	S 1	25	3	3	10	57.6	NE 1	39	2	2	10		Archangelsk	46.7	WNW 4	Sturm	-4			45.7	W 3	bed.	-7			
Sofia														Petersburg	50.4	SE 4	Schnee	-6			48.7	NW 3	Schnee	-16			
Athen														Schenkursk	48.3	NW 4	Schnee	-6			50.7	S 1	klar	-18			
Korfu														Wologda	54.7	WNW 3	¼ bed	-9			47.6	ESE 5	Schnee	-11			

SCHIFFSMELDUNGEN

Datum	Zeit	Breite	Länge v. Gr.	Luftdruck	Wind	Wetter	Temper. Luft	Temper. Wasser	W	Sichtweite in km	Wolken (in Zehnteln)	Seegang	Dünung aus
23.11.	2p	58.2	12.5 W	64	NW 4	11	7	9	2	>50	9	S	W
" "	7p	61.1	13.9 W	69	ENE 4	01	11	11	0	50	4	N	N
" "	7p	58.8	13.6 W	71	NNW 4	50	8	8	1	>50	6	NW	NW
" "	7p	65.2	30.9 W	70	SE 5	00	10	10	5	>50	2	SE	SE
" "	7p	59.0	15.0 W	72	NW 4	00	6	8	1	>50	3	W	W
" "	7p	54.8	18.1 W	73	NNW 3	24	9	13	1	50	9	N	N
" "	7p	50.6	29.3 W	70	ENE 4	02	11	13	0	50	5	N	N
" "	2p	49.7	13.3 W	64	NE 4	11	14	13	2	50	8	—	—
" "	2p	49.0	26.3 W	68	E 5	01	12	12	1	50	4	E	E
" "	2p	47.5	43.6 W	64	NNW 1	16				50		NE	NE
" "	7p	48.6	29.3 W	67	E 4	01	12	11	6	50	3	SE	SE
" "	7p	46.7	16.7 W	60	NE 4	11	13	14		>50	7	—	—
" "	8a	55.6	10.4 W	69	NW 5	11	7	8	8	20	7	NW	NW
" "	2p	49.8	17.6 W	68	NE 4	10	12	13		>50	8	—	—
" "	2p	54.5	33.9 W	69	SE 6	00	10	9	1	1	9	SE	SE
" "	2p	55.2	18.8 W	69	N 2	30	7	9	1	>50	4	NW	NW

Datum	Zeit	Breite	Länge v. Gr.	Luftdruck	Wind	Wetter	Temper. Luft	Temper. Wasser	W	Sichtweite in km	Wolken (in Zehnteln)	Seegang	Dünung aus
24.11.	8a	53.8	5.2 W	75	SW 1	12	10	11	1	20	9	S	SW
" "	8a	57.2	36.7 W	64	SE 4	10	14	14	6	20	3	—	S
" "	8a	49.9	26.1 W	70	SE 4	00	13	11	0	50	3	—	NE
" "	2a	48.5	30.9 W	70	ENE 4	02	12	13		>50	4	—	—
" "	-	55.8	28.6 W	72	SE 3	02	10	10	1	>50	3	S	—
" "	2a	47.0	33.2 W	66	SE 4	01	13	11	1	50	4	—	—
" "	2a	48.5	30.3 W	70	ENE 4	12	12	13		>50	6	—	—
" "	8a	58.1	20.3 W	72	W 4	11	9	10	2	50	10	—	—

EISBERICHT
vom

Dienstag, den 24. Nov. 25

Beilage zum Wetterbericht der Seewarte
Herausgegeben von Abt. I.

Eisverhältnisse

Stationen	0 eisfrei	1 leichtes, loses Eis	2 strichweise Treibeis	3 dünne Eisdecke	4 zusam. geschob. Eis	5 starkes Treibeis	6 starke Eisdecke	7 schweres Eistreiben	8 dicke, starke Eismassen	9 nicht gemeldet
Delfzyl Ems										
Harlingen Zuiderzee										
Amsterdam Hembrücke										
Zaandam Voorzaan										
Helder Zuiderzee										
Rotterdam Waterweg										
Dordrecht Noord										
Dordrecht Mallegat										
Wyk a/Föhr, Hafen										
Eilenbogen, Seegebiet u. Listertief										
Amrum, Schmaltief										
" Vortrapptief										
Husum Hever										
Tönning, Eider										
Neuwerk, Seegebiet										
" Elbe bis Cuxhaven										
Cuxhaven, sichtbares Elbgebiet										
" Hafen u. Einfahrten										
Baumerschanze, sichtbares Elbgebiet										
Brunsbüttelkoog " "										
" " Kanaleinfahrt u. Hafen										
Glückstadt, sichtbares Elbgebiet										
Brunshausen " "										
Altona, vorliegendes Elbgebiet										
Hamburg, Landungsbr. vorliegendes Elbgebiet										
Harburg, sichtbares Elbgebiet										
Roter Sand, Wesermündung										
" " Alte Jade										
Hohe Weg, sichtbares Wesergebiet										
Bremerhaven " "										
Brake, " "										
Bremen, " "										
Helgoland,										
Wangeroog, Wangeroog. Fahrw. Außenjade										
Schillhorn, sichtbares Jadegebiet										
Wilhelmshaven, Innenjade										
" " Hafeneinfahrten										
Wangeroog, Harle										
" " Watten										
Norderney, Seegat										
" " Watten										
Borkum, Westerems										
" " Randzelgat										
Nesserland, sichtbares Emsgebiet										
" " Hafeneinfahrten										
Helsingör										
Kopenhagen										
Dragor										
Stevns										
Gjedser										
Hyllekrog										
Kiefsner										
Albuen										
Sprogø										
Revsnäs										
Fornäs										
Anholt										
Laso, Osterby										
" Vesterø										
Frederikshavn u. Hirsholm										
Skagen										
Kegnäs										
Memel, Seegebiet										
" Hafen										
" Seetief										
Brüsterort, sichtbares Seegebiet										
Pillau " "										
" Hafen										
" Königsbg. Seekanal bis Königsberg										
" Frisches Haff bis Königsberg										
Neu-Terranowa, Frisches Haff bis Elbing										
Danzig, Reede										
" Hafen										
Stolpmünde										
Rügenwaldermünde										
Kolberg										
Swinemünde, See										
" Hafen										
" Haff										
Groß Ziegenort, Stettiner Haff bis Stettin										
Greifswalder Oie, sichtbares Seegebiet										
Thiessow, östl. Einf. in den Bodden b. Stralsund										
Arkona, sichtbares Seegebiet										
Barhöft, Gellen										
" Vierendehl										
" Bodden										
Darsserort, sichtbares Seegebiet										
Wernemünde, Hafen										
" Warnow										
Wismar, Fahrwasser nach Wismar										
Travemünde, Seegebiet										
" Hafen										
" bis Lübeck										
Marienleuchte, sichtbares Seegebiet										
Westermarkelsdorf, " "										
Fehmarnsund										
Friedrichsort, Kieler Föhrde										
Bülk, " "										
Holtenau, Kais-Wilhelm-Kan. bis Brunsbüttel										
Rendsburg, sichtbares Eidergebiet										
Eckernförde										
Schleimünde bis Schleswig										
Flensburg, Außenförde										
" Innenförde										
Papensee										
Libau										
Steinort										
Windau										
Memel										
Neroot										
Michaelisturm										
Domesnäs NW										
" NO										
" SO										
Messaragorsem										
Riga See										
" Hafen										
Rayhasch										

Schiffahrt

Stationen	0 weg. Nebels, Schneetreiben nicht zu erkennen	1 unbehindert	2 für Segler erschwert	3 für Segler nur mit Schlepper	4 für Segler geschlossen	5 für Motorsegler geschlossen	6 nur für starke Dampfer	7 nur mit Eisbrecherhilfe	8 geschlossen	9 Fahrrinne durch Eisbrecher offen gehalten	X nicht gemeldet
Delfzyl Ems											
Harlingen Zuiderzee											
Amsterdam Hembrücke											
Zaandam Voorzaan											
Helder Zuiderzee											
Rotterdam Waterweg											
Dordrecht Noord											
Dordrecht Mallegat											
Wyk a/Föhr, Hafen											
Eilenbogen, Seegebiet u. Listertief											
Amrum, Schmaltief											
" Vortrapptief											
Husum Hever											
Tönning, Eider											
Neuwerk, Seegebiet											
" Elbe bis Cuxhaven											
Cuxhaven, sichtbares Elbgebiet											
" Hafen u. Einfahrten											
Baumerschanze, sichtbares Elbgebiet											
Brunsbüttelkoog " "											
" " Kanaleinfahrt u. Hafen											
Glückstadt, sichtbares Elbgebiet											
Brunshausen " "											
Altona, vorliegendes Elbgebiet											
Hamburg, Landungsbr. vorliegendes Elbgebiet											
Harburg, sichtbares Elbgebiet											
Roter Sand, Wesermündung											
" " Alte Jade											
Hohe Weg, sichtbares Wesergebiet											
Bremerhaven " "											
Brake, " "											
Bremen, " "											
Helgoland,											
Wangeroog, Wangeroog. Fahrw. Außenjade											
Schillhorn, sichtbares Jadegebiet											
Wilhelmshaven, Innenjade											
" " Hafeneinfahrten											
Wangeroog, Harle											
" " Watten											
Norderney, Seegat											
" " Watten											
Borkum, Westerems											
" " Randzelgat											
Nesserland, sichtbares Emsgebiet											
" " Hafeneinfahrten											
Helsingör											
Kopenhagen											
Dragor											
Stevns											
Gjedser											
Hyllekrog											
Kiefsner											
Albuen											
Sprogø											
Revsnäs											
Fornäs											
Anholt											
Laso, Osterby											
" Vesterø											
Frederikshavn u. Hirsholm											
Skagen											
Kegnäs											
Memel, Seegebiet											
" Hafen											
" Seetief											
Brüsterort, sichtbares Seegebiet											
Pillau " "											
" Hafen											
" Königsbg. Seekanal bis Königsberg											
" Frisches Haff bis Königsberg											
Neu-Terranowa, Frisches Haff bis Elbing											
Danzig, Reede											
" Hafen											
Stolpmünde											
Rügenwaldermünde											
Kolberg											
Swinemünde, See											
" Hafen											
" Haff											
Groß Ziegenort, Stettiner Haff bis Stettin											
Greifswalder Oie, sichtbares Seegebiet											
Thiessow, östl. Einf. in den Bodden b. Stralsund											
Arkona, sichtbares Seegebiet											
Barhöft, Gellen											
" Vierendehl											
" Bodden											
Darsserort, sichtbares Seegebiet											
Wernemünde, Hafen											
" Warnow											
Wismar, Fahrwasser nach Wismar											
Travemünde, Seegebiet											
" Hafen											
" bis Lübeck											
Marienleuchte, sichtbares Seegebiet											
Westermarkelsdorf, " "											
Fehmarnsund											
Friedrichsort, Kieler Föhrde											
Bülk, " "											
Holtenau, Kais-Wilhelm-Kan. bis Brunsbüttel											
Rendsburg, sichtbares Eidergebiet											
Eckernförde											
Schleimünde bis Schleswig											
Flensburg, Außenförde											
" Innenförde											
Papensee											
Libau											
Steinort											
Windau											
Memel											
Neroot											
Michaelisturm											
Domesnäs NW											
" NO											
" SO											
Messaragorsem											
Riga See											
" Hafen											
Rayhasch											

Ein X im Felde bedeutet, daß die im Kopf angegebenen Eisverhältnisse herrschen.

Bemerkungen

Erscheint täglich mit Ausnahme von Sonn- und Feiertagen. Bezugspreis für das Winterhalbjahr 20 Mark.
Bestellung bei der „Deutschen Seewarte" Hamburg.

EISBERICHT
vom
Dienstag, den 24. Nov. 1925
Beilage zum Wetterbericht der Seewarte
Herausgegeben von Abt. I.

Ein X im Felde bedeutet, daß die im Kopf angegebenen Eisverhältnisse herrschen

Stationen	Eisverhältnisse: eisfrei (0)	leichtes, loses Eis (1)	strichweise Treibeis (2)	dünne Eisdecke (3)	zusam. geschob. Eis (4)	starkes Treibeis (5)	starke Eisdecke (6)	schweres Eistreiben (7)	dicke, starke Eismassen (8)	nicht gemeldet (9)	Schiffahrt: wegen Nebel u. Schneefalles nicht zu erkennen (0)	unbehindert (1)	für Segler erschwert (2)	für Segler nur mit Schleppzug (3)	für Segler geschlossen (4)	für Motorsegler geschlossen (5)	nur für starke Dampfer (6)	nur mit Eisbrecherhilfe (7)	geschlossen (8)	Fahrrinne durch Eisbrecher offen gehalten (9)	nicht gemeldet (X)	Bemerkungen
ESTLAND																						
Zerel	X											X										
Filsand	X											X										
Dagerort	X											X										
Tachkona	X											X										
Oginsholm	X											X										
Packerort	X											X										
Nargen	X											X										
Reval, Reede	X											X										
Kokskär	X											X										
Eckholm	X											X										
Stenskär	X											X										
Hungerburg	X											X										
Kynö	X											X										
Werder	X											X										
Worms	X											X										
FINNLAND																						
Björkösund	X											X										
Umgebung von Werkkomatala	X											X										
Seegebiet von Björkö (West)	X											X										
Fahrwasser Wiborg-Trångsund										X											X	Russische Eismeldunge
" Trångsund-Rödhäll	X											X										sind nicht gehört worden
Außerhalb Rödhäll	X											X										
Kotka Hafen nebst Umgebung	X											X										
Außerhalb Ranko	X											X										
" Luppi	X											X										
Seegebiet E von Hochland	X											X										
" S " "	X											X										
" W " "	X											X										
Helsingfors S Hafen nebst Umgebung	X											X										
Außerhalb Sweaborg	X											X										
" Graskärsbäderna	X											X										
Bei Porkala	X											X										
Außerhalb Kallbådan	X											X										
Bargsunds Fjärd	X											X										
Seegebiet außerhalb Jusarö	X											X										
Hangö Hafen nebst Umgebung	X											X										
Umgebung von Russaro	X											X										
Seegebiet im äußersten Sichtkr. v. Russarö	X											X										
Hangö W Fjärd	X											X										
S Teil von Gullkrona Fjärd	X											X										
Åbo Hafen bis Stora Bocken		X										X										
Erstan Fjärd	X											X										
Umgebung von Lövskär	X											X										
Widskärsfjärd	X											X										
Bei Utö	X											X										
Seegebiet im äußersten Sichtkr. v. Utö	X											X										
Skiftet	X											X										
Rögiö Scharen	X											X										
Bei Ledsund	X											X										
E von Nyhamn	X											X										
Seegebiet außerhalb Kobbaklinter	X											X										
Scharenhof von Mariehamn	X											X										
W. von Echerö	X											X										
Nach außen gen Sälskär	X											X										
Scharenhof außerhalb Raumo	X											X										
Seegebiet ferne außerhalb Raumo	X											X										
Umgebung von Relandersgrund	X											X										
Räfsö und Mäntyluoto innere Hafengeb.		X										X										
Mäntyluoto Reede	X											X										
Außerhalb Kalle u. Räfsö	X											X										
Seegebiet im äußersten Sichtkreis v. Räfsö	X											X										
Waskiot Hafen nebst Scharenhof							X										X					
Zwischen Storhästen u. Ensten	X											X										
Rönnskär Fahrwasser	X											X										
Norrskär Fahrwasser	X											X										
Jakobstadt Hafengebiet							X										X					
Reede bei Ådö	X											X										
Seegebiet außerhalb Mässkär	X											X										
Yxpila Hafengebiet	X											X										
Innerhalb Tankar	X											X										
Seegebiet außerhalb Tankar	X											X										
SCHWEDEN 23 Orte																						
Brahestads Reede										X									X			
Nach außen gen Nahkiainen										X									X			
Seegebiet N von Isokraseli										X									X			
Uleåborgs äußere Hafengebiete										X									X			
Fahrstraße nach Uleåborgs Hafengebiete										X									X			
Seegebiet außerhalb Marjaniemi										X									X			
Kemi Hafengebiete										X									X			
Seegebiet außerhalb Kemi										X									X			
Fahrwasser nach Karlsberg										X									X			
Seegebiet von Rödkallen	X											X										
Fahrwasser n. Luleå durch Tjuvholmsund										X											X	
Seegebiet vor Gasören										X					X							
Västra Kvarken	X											X										
Seegebiet vor Skag	X											X										
" " Hernö	X											X										
Angermanälven oberhalb Svanö										X							X					nur für Dampfer mit Eisverstärkung
" unterhalb "	X											X										
Seegebiet vor Bremö	X											X										
Fahrwasser Bremö bis Draghällan-Feuer	X											X										
Alnösundet	X											X										
Seegebiet vor Lilljungfrun	X											X										
" rund um Eggegrund	X											X										
Nordfahrwasser nach Gävle	X											X										
Öregrundsgrepen	X											X										
Seegebiet rund um Grundkallen-Feuersch.	X											X										
" " von Söderarm	X											X										
" " Sandhamn	X											X										
Fahrwasser Sandhamn nach Stockholm	X											X										
Seegebiet von Landsort	X											X										
Fahrwasser Landsort bis Stockholm	X											X										
" Häringe bis Oxelösund	X											X										
Kalmarsund nördlich Kalmar	X											X										
" südlich "	X											X										
Südliche Einfahrt zum Kalmarsund	X											X										
Seegebiet von Karlshamn	X											X										
Südliche Einfahrt zum Öresund	X											X										
Flintrännan	X											X										
Seegebiet von Hälsingborg	X											X										
Nördliche Einfahrt zum Öresund	X											X										
Seegebiet von Halmstad	X											X										
" " Varberg	X											X										
" " Vinga	X											X										
Fahrwasser Vinga bis Göteborg	X											X										
Seegebiet von Smögen	X											X										
NORWEGEN																						
Vikär	X											X										
Torgauten	X											X										
Kristiansund	X											X										
Faerder	X											X										
Fredriksvern	X											X										
Jomfruland	X											X										
Mærdø	X											X										
Oksø	X											X										
Rastøy	X											X										

WETTERBERICHT
DER
DEUTSCHEN SEEWARTE

JAHRGANG 50 , Nr. 329 VERLAGSORT HAMBURG Mittwoch, 25 November 1925

Mitteleuropäische Zeit — **Luftdruck** reduziert auf 0° Temperatur, Meeresspiegel und Schwere in 45° Breite — **Temperatur** in Celsius-Graden — **Windstärke** nach Beaufortskala (12 = Orkan) — **Wetter:** 00 bis 09 wolkenlos bis halb bedeckt; 10 bis 19 halb bis **ganz bedeckt**; 20 bis 29 Dunst oder Nebel; 30 bis 39 Schauer; 40 bis 49 Rieselregen; 50 bis 59 sonstiger Regen; 60 bis 69 Schnee; 70 bis 79 Graupel oder Regen und Schnee gemischt; 80 bis 89 Hagel; 90 bis 99 Gewitter — W = Witterungsverlauf seit der letzten Beobachtung: 0 = wolkenlos bis halb bedeckt, 1 = wolkig, 2 = anhaltend ganz bedeckt, 3 = Dunst oder Nebel, 4 = dichter Nebel, 5 = Schauer, 6 = Regen oder Rieselregen, 7 = Schnee, 8 = Graupeln oder Hagel, 9 = Gewitter — **Relative Feuchtigkeit:** 0 = 95 bis 100 %, 9 = 90 bis 94 %, 8 = 80 bis 89 %, 7 = 70 bis 79 %, 6 = 60 bis 69 %, 5 = 50 bis 59 %, 4 = 40 bis 49 %, 3 = 30 bis 39 %, 2 = 20 bis 29 %, 1 = 10 bis 19 %

GESTERN NACHMITTAG 2 UHR

DEUTSCHE STATIONEN	Uhrzeit	Luftdruck	Wind	Wetter	Temperat.	Luftdruck Charakter. u. Änder.	W	Sichtweite in km	Wolken (in Zehntel)	Rel. Feucht.	Seegang	Wolkenhöhe
Borkum	2	760.3	NNW 2	11	5	-1.0	2	10	10 ac - mi	4		5
Helgoland	2	–	NW 4	bed.	1							
Altenwalde	2	58.4	NW 1	16	6	-1.0	5	50	9 s - sr fm	8		5
Bremen	2											
Hamburg	2	58.4	WNW 2	16	5	-0.6	3	10	10 s - mi	8		4
Kiel	2	58.1	NW 2	01	4	-1.0	0	–	5 ci	8		9
Warnemünde	2											
Swinemünde	2	57.7	WNW 3	10	3	-1.0	0	10	7 s - sr mi	7		6
Bügenwaldermünde	2											
Danzig	2											
Königsberg	2	52.1	W 2	17	4	-1.0	5	10	7 s - sr mi	6		5
Memel	2	51.7	W 2	10	1	0	7	20	6 ci - mi	8		6
Aachen	2	62.7	WNW 3	20	-2	-0.5	7	0.2	10 mi	0		2
Löwingen	2											
Hannover	2	60.0	WNW 2	11	6	-1.0	1	30	7 s - mi	7		5
Magdeburg	2	58.6	WNW 4	01	5	-0.5	0	20	2 ci	7		5
Dresden	2	59.4	WNW 7	01	3	-0.5	1	50	4 s - mi	7		5
Berlin	2	57.2	NW 3	12	4	-0.5	1	40	8 s - sr	7		4
Grünberg in Schles.	2											
Breslau	2	56.6	NW 4	11	2	+0.5	1	10	8 s - mi	8		8
Frankfurt a. M.	2	62.0	WNW 2	11	3	— 0	3	40	9 sh - mi	9		5
Karlsruhe	2											
Friedrichshafen	2											
Bamberg	2											
München	2	62.0	NW 1	17	0	— 0	7	40	10 sh - mi	9		3
Kahler Asten 852	2	–	NW 2	27	-1	— 0	4	0.05	Nebel	0		1
Feuerkuppe (Fulda) 950	2	6										
Falkberg im Taunus 801	2	5										
Brocken 1142	2	6										
Fichtelberg 1213	2	5 51.2	NNW 5	27	-5	— 0	4	0.05	Nebel	0		0
Hohneck 1368	2	6 17.7	NNW 6	29	-9	+0	4	0.05	Nebel	0		0
Falkberg i. Schwarzw. 1493	2	6										
Zugspitze 2964	2	5 21.6	mig.	27	-13	-0.9	4	0.2	10 mi	6		0
Säntis 2500	2	5										
Sonnblick 3106	2	5										

Geschätzte Höhe in Metern

GESTERN ABEND 7 UHR

Uhrzeit	Luftdruck	Wind	Wetter	Temperat.	Luftdruck Charakter. u. Änder.	W	Sichtweite in km	Wolken (in Zehntel)	Rel. Feucht.	Niederschlag	Maximum	Seegang	Wolkenhöhe
7	767.6	NNW 3	11	5	-1.5	2	10	10 a - sm	9	2			9
7		SW 5	Regen										
7	56.4	W 2	17	4	-1.0	7	40	3 s - mi	9	2	6		5
7													
7	58.8	WNW 3	00	3	-1.0	1	10	5 s - sr	9	●	5		5
8	56.4	W 2	13	2	-0.5	6	–	10 sh	9	2	5		6
8	54.5	SW 3	12	5	0	6	1	9 mi	8	0		1	4
7	53.6	WNW 2	00	2	-0.5	0	10	2 ci - mi	8	0	4		9
7	51.3	WNW 6	1/4 bed.	5	-0.4	5	–	–	8	●	5	1½	9
7	50.0	SW 4	01	2	-0.5	7	20	3 ci - mi	8	●	6		9
7	50.6	SW 4	32	1	-1.0	7	–	10 mi - mi	9	01	4		1 -
7	51.0	W 6	10	2	-2.0	1	10	4 ci - mi	8	0		1½	5
7	62.7	W 3	17	2	0	7	4	3 mi	9	1	3		4
7	59.8	NW 1	00	3	-0.5	1	0.5	3 a - mi	8	0	6		9
7	58.7	WNW 2	11	4	0	5	20	9 sh - mi	8	0	1		7
7	58.1	SW 3	30	4	-0.5	5	50	10 mi	9	●	4		4
7													
7	59.6	WNW 3	03	1	0	1	20	10 s sh - mi	8	01	3		5
7	59.9	WNW 7	10	4	-0.5	2	2.8	8 sh - mi	8	●	2		5
7	58.0	W 3	10	0	0	7	20	8 a - mi	8	●	2		5
7	57.3	WNW 3	00	0	-1.0	7	10	3 sh - mi	9	●	3		6
7	62.1	SSW 2	11	3	0	7	2	10 s sh - mi	7	01	4		5
7	62.2	SW 1	00	1	0	2	4	Wolkenlos	8	0	3		9
7	62.5	NNE 1	11	1	+0.5	1	10	9 s sh - mi	8	–	2		9
7	61.9	SSW 2	11	0	0	2	20	9 sh - mi	9	01	3		8
7	62.0	W 1	11	–	+0.5	2	4	10 sh - mi	9	04	0		8
7	–	NW 2	27	-2	— 0	7	0.05	Nebel	0	2	2		0
7	6												
7	6												
7	6 56.4	W 6	61	-7	-0.5	7	0.2	10 sh	0	01	-7		0
7	6 51.9	WNW 4	27	-5	0	4	0.05	Nebel	0	–	-3		0
7	6 17.7	NNW 6	29	-8	0	4	0.05	Nebel	0	0	-6		0
7	6												
7	5 21.9	NW 7	27	-15	0	4	0.05	Nebel	0	0			
7	5												
7	5												

Luftdruck der Bergstationen nicht auf Schwere und Meeresspiegel reduziert

KÜSTENSTATIONEN UND FEUERSCHIFFE

NACHMITTAG UND ABEND DES VORTAGES

List	2p:	WNW 4 1/2 bed. gute Sicht See II
	7p:	NW 3 bed. " " " I
Blik	2p:	767.3 WNW 4, WW12, Temp. 5, Sichtw. b. 50 Km See II
	7p:	765.4 NW 6 " 55 " 3 " " 20 Km See II
Arkona	2p:	NW 2, heiter, heiter See III
	7p:	NW 3 wolkig " " II
Außenjade	2p:	
	7p:	
Marienleuchte	2p:	764.0 WNW 5 WW 01, Temp 6° Sichtw. b. 50 Km, See II
	7p:	763.5 W 3 WW 40, Temp. II " " 50 Km " " I
Borkumriff	2p:	769.3 WNW 4, WW 11, Temp 7° 10 sh - mi, W-T 8°
	7p:	767.3 WW 4 " 11 " 8° 10 ci - mi, See I W-T 9°
Amrumbank	2p:	WNW 4, bewölkt, See II W-T 8°
	7p:	NW 3 wolkig See II " " 8°
Adlergrund	2p:	WNW 5, wolkig, See II, Sichtw. 15 Km W-T 8°
	7p:	WNW 7 " " " II " 15 " " "
Borkum	5p:	758.6 NNW 3, WW 12, Temp. 5°

HEUTE MORGEN

List	8a:	
	11a:	SW 5, bed. Regenschauer, See III
Blik	8a:	747.6 SSW 6 WW 26, Temp 2, Sichtw. b. 4 Km, See I
	11a:	745.8 W 7, WW 30, Temp. 3, Sichtw. b. 9 Km See II
Arkona	8a:	SW 2, wolkig See II
	11a:	S 4 bed. " II
Außenjade	8a:	
	11a:	
Marienleuchte	8a:	763.0 SW 2, W 10, Temp. 1, Sichtw. b. 20 Km, See I
	11a:	763.0 W 4, WW 40, Temp. 4, Sichtw. b. 50 Km See II
Borkumriff	8a:	
	11a:	
Amrumbank	8a:	SSW 6, Regen, See II W-T 5.5
	11a:	
Adlergrund	8a:	S 1, wolkig, See I Barometer steigt W-T 8.5
	11a:	SSE 2 " " II " " W-T 8.5
Borkum	11a:	

HEUTE MORGEN 8 UHR

DEUTSCHE STATIONEN	Uhrzeit	Luftdruck	Wind	Wetter	Temperat.	Luftdruck Charakter. u. Änder.	W	Sichtweite in km	Wolken (in Zehntel)	Rel. Feucht.	Niederschlag	Minimum	Seegang	Wolkenhöhe
Borkum	8	764.4	SW 8	11	4	-1.0	2	10	10 mi	3	5	–	1½	1
Wilhelmshaven	8	765.8	SW 5	80	3	-1.5	5	2	10 sh - mi	0	4	2		4
Helgoland	8	64.5	SW 6	bed.	4								1½	
Altenwalde	8	66.6	SW 5	16	3	-3.0	6	4	10 sh	9	3	1		5
Bremen	8	68.3	SW 4	45	3	-4.0	6	10	10 mi	0	1	3		2
Hamburg	8	68.6	SSW 4	11	2	-2.5	2	4	10 mi	9	4	1		4
Groß-Borstel	8	–	SW 2	16	2	– 5		4	10 mi	9	4	-0		4
Kiel	8	68.0	S 2	11	1	-3.5	6	–	10 sh	0	03	0		5
Warnemünde	8	51.8	S 1	15	4	-3.0	2	4	10 mi	9	0	–	1½	4
Swinemünde	8	68.5	SW 1	21	-0	-1.0	2	2	7 s - sr mi	9	0	-1		4
Bügenwaldermünde	8	50.8	SSE 2	bed.	-2	-1.0	–	–	–	9	3	-2	1½	6
Danzig	8	51.5	SW 3	20	-1	0	1	20	6 s - sr mi	9	0	-2		6
Königsberg	8	51.3	NE 1	13	-3	+0.5	7	4	7 s - sr mi	9	0.2	-4		5
Memel	8	50.1	W 2	17	-1	+0.5	1	20	6 ci - mi	7	1		1½	5
Aachen	8	53.6	SSW 5	60	1	-3.0	6	2	10 mi	6	05	1		3
Löwingen	8	49.2	SW 5	41	2	-3.0	6	0.2	10 mi	6	2	2		3
Hannover	8	51.0	W 3	41	2	-2.5	6	2	10 mi	8	1	1		3
Magdeburg	8	51.9	WNW 3	51	3	-2.0	6	4	10 mi	8	1	3		3
Dresden	8	54.1	WNW 3	11	1	-1.5	6	10	8 s - sr mi	9	01	1		5
Berlin	8	51.5	W 2	41	2	-1.0	6	2	10 mi	9	2	2		3
Grünberg i. Schles.	8	52.4	SW 5	60	1	-1.0	2	10	10 mi	9	●	1		5
Breslau	8	54.7	SW 3	11	1	-1.5	2	4	10 s - mi	9	0	1		6
Frankfurt a. M.	8	56.2	SSW 2	22	1	-2.0	2	2	10 s sh - mi	9	0	1		3
Karlsruhe	7	57.9	WNW 2	02	3	-1.0	7	0.6	10 mi	9	–	-0		3
Friedrichshafen	8	60.6	N 1	11	-2	-1.0	1	4	10 sh - mi	9	0	-3		2
Bamberg	8	57.2	SW 1	11	0	-0.5	2	10	10 sh	9	0	-1		6
München	8	60.0	W 2	01	-5	-1.0	1	4	3 a - mi	9	0	-5		6
Kahler Asten 852	8	–	W 5	27	-3	-2.5	4	0.05	10 sh	0	2	-3		0
Feuerkuppe (Fulda) 950	8	6												
Falkberg im Taunus 801	8	6 53.9	W 3	27	-3	-1.5	4	0.2	Nebel	0	0	-3		
Brocken 1142	8	6 49.3	WNW 6	61	-5	-2.0	7	0.2	10 mi	0	3	-5		0
Fichtelberg 1213	8	6 47.8	WNW 5	27	-7	-1.5	4	0.05	Nebel	0	1	-6		0
Hohneck 1368	8	6 15.6	SW 5	62	-9	-1.5	4	0.05	10 mi	0	1	-10		0
Falkberg i. Schwarzw. 1493	8	6 29.1	SW 1	11	-9	0	1	0.5	10 a - sh	8	–	-9		9
Zugspitze 2964	7	5 19.3	NW 2	01	-16	-1.0	0	20	Wolkenlos	7	0	-13		–
Säntis 2500	8	5 52.1	W 5	22	-14	-1.0	0	0.2	Nebel	0	0	-5		0
Sonnblick 3106	8	5												

Geschätzte Höhe in Metern

Luftdruck der Bergstationen nicht auf Schwere und Meeresspiegel reduziert

Nachdruck und Verwertung für öffentliche Vorhersage verboten!

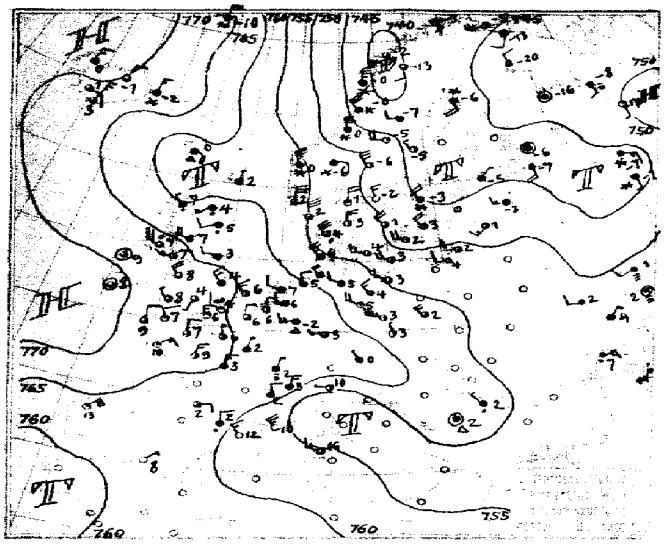

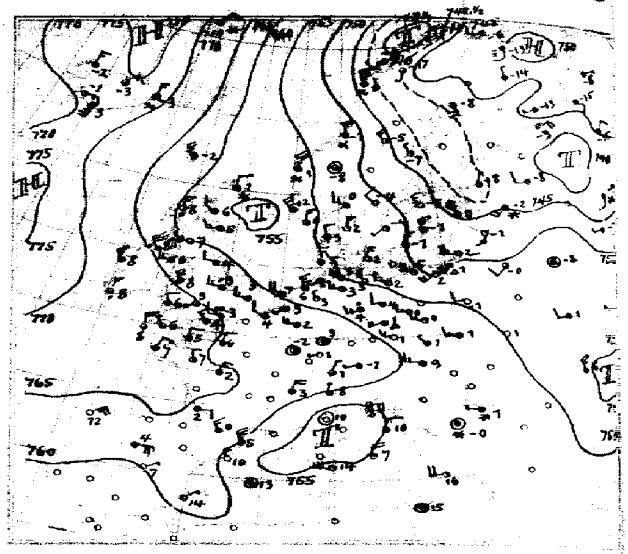

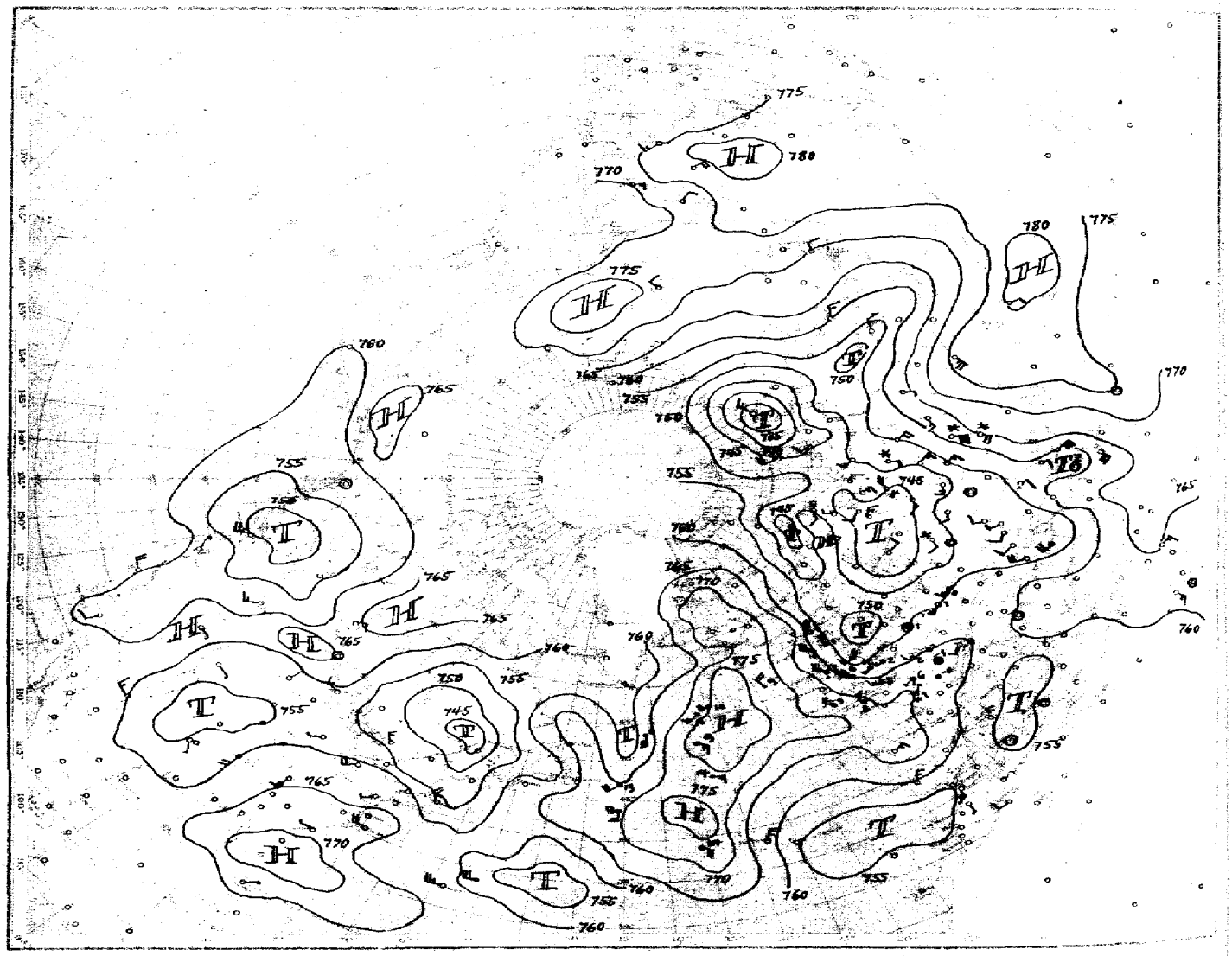

Luftdruck, Temperatur, Wind, Himmelszustand der nördlichen Halbkugel
vom Mittwoch, den 25. Nov. 25. morgens.

EWARTE

Jahrgang 50 Nr. 329

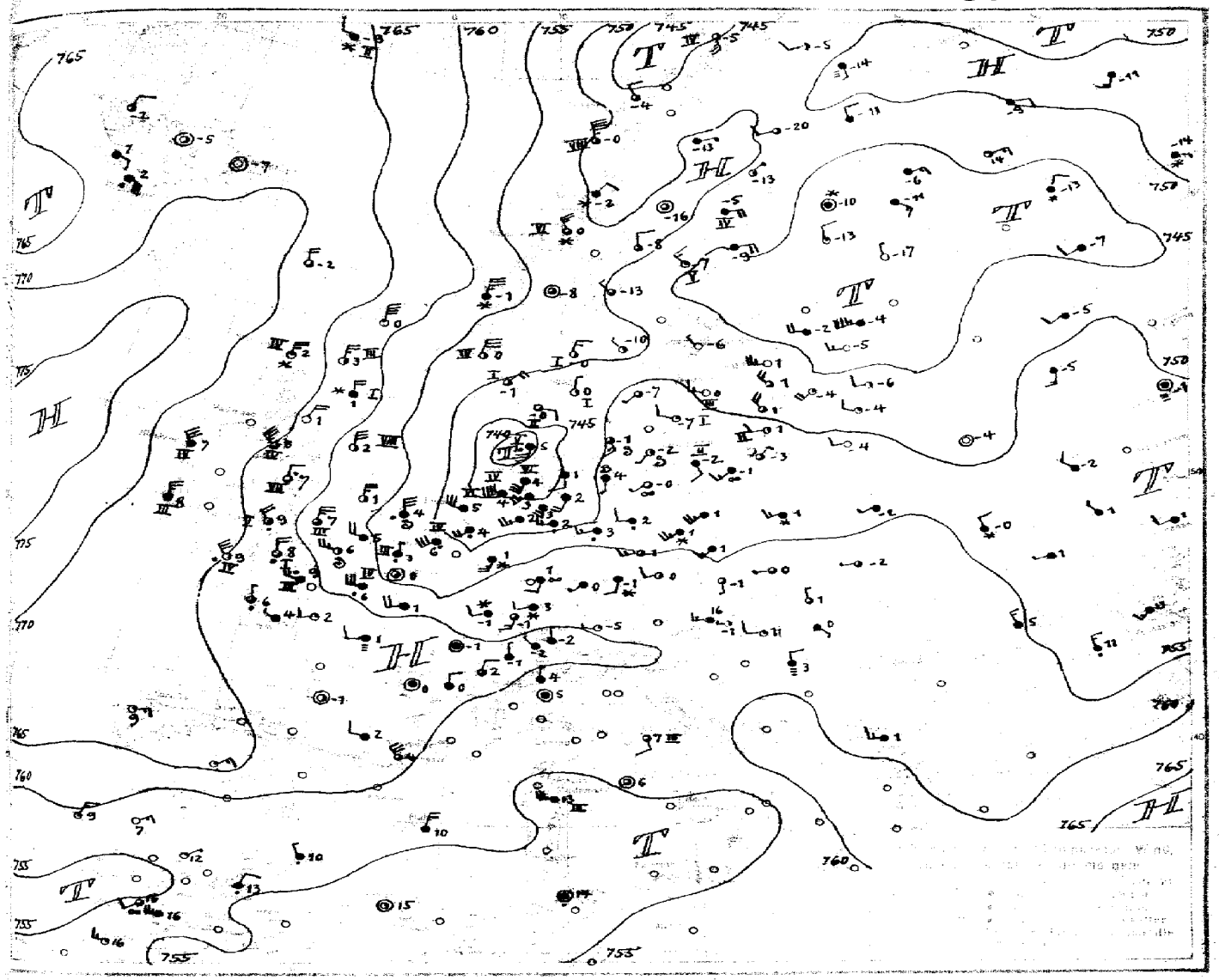

Mittwoch, den 25. November 1925

Am Nordabhang der nordatlantischen Antizyklone über Schottland ostwärts fließenden Warmluftmassen haben zusammen mit der vom Eismeer südwärts vordringenden Kaltluft der Islandzyklone starke Energie zugeführt. Während sie an der Temperaturgrenze ostwärts wanderte, wurde sie durch die kräftige südliche Strömung - auch in der Höhe zeigten die Strömungen nördliche Komponente - südwärts gedrängt, sodaß ihre Bahn nunmehr durch die Wirkung der Faktoren eine südöstliche wurde. Da der Nachschub kalter und warmer Luft anhielt, vertiefte sich die Zyklone sehr stark und ist als Sturmwirbel über die Nordsee gewandert. Sie wird ostwärts weiter wandern, um sich dem Zyklonensystem über Rußland, als dessen Teilwirbel sie jetzt schon anzusehen werden kann, anzuschließen. Auf ihrer Rückseite wird ein Schub kalter Luft über unser Gebiet hereinbrechen, Abkühlung und Aufheiterung bringen, dabei werden noch Schauer, teils in fester Form auftreten. Die atlantische Antizyklone schiebt sich also etwas ostwärts nach, längerer Dauer wird aber die Besserung nicht sein, da bei Island neue Wirbel liegen, die, solange eine stärkere Ostwärtsverlagerung der Antizyklone etwa nach Skandinavien hin, noch nicht eintritt, immer wieder südöstliche Bahnen einschlagen werden. Über dem Eis- und Nordmeer wird, bei Auffüllung der an der nordskandinavischen Küste liegenden Zyklone, sich zunächst hoher Druck ausbreiten.

AUSSICHTEN AN DER DEUTSCHEN KÜSTE für Donnerstag, den 26. November 1925

OSTSEE: Frische, böige nördliche Winde, wechselnd bewölkt, Regen- und Schneeschauer, kälter.

(W. Swinemünde) Zunächst stark auffrischende südliche später nach westl. Richtungen drehende Winde, wolkig, Regen.

(W. Königsberg) Zeitweise stark auffrischende Winde aus östl. Richtungen, bewölkt, Schneefälle, Temperatur in der Nähe des Gefrierpunktes.

(W. Königsberg) Gestern nachm 5[30] Uhr östl. Ostsee gewarnt: Gefahr zeitweise stark auffrischender Winde; Signalball.
(W. Swinemünde) Heute vorm. 11[25] - westl. " " Gefahr stark auffrischender Südwestwinde, Signalball.
Heute vorm 10[15] - Nordsee u. west. Ostsee gewarnt: Gefahr steifer Winde, rechtdrehend, Signalball.

M. Linnich.

Hamburg. Deutsche Seewarte Wagelle. Abt. III. Georgi

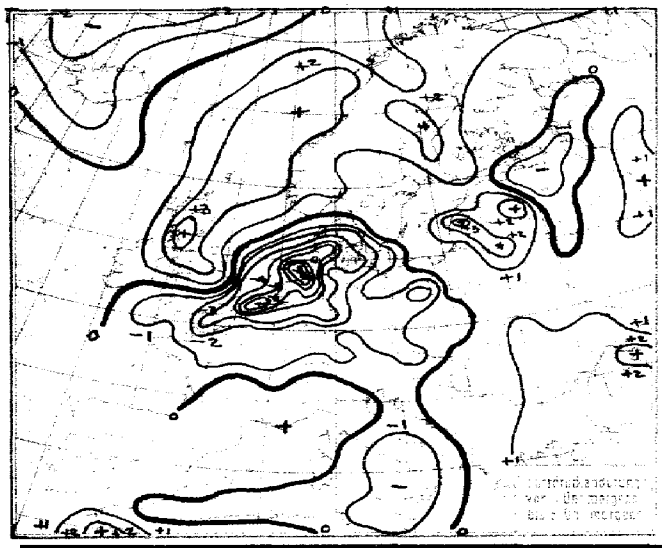

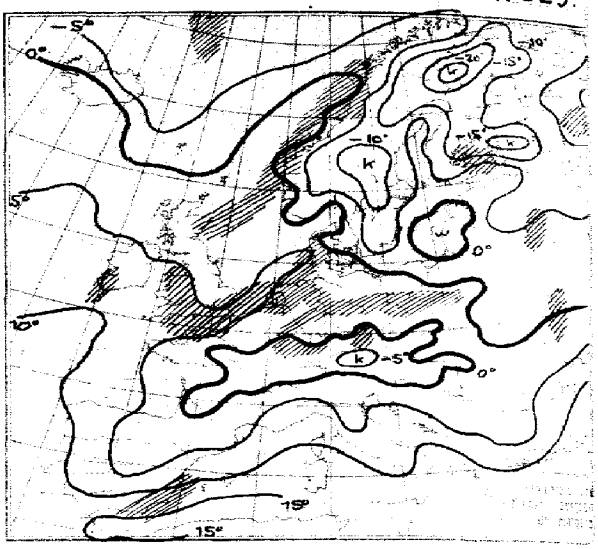

NACH AUFZEICHNUNGEN DER REGISTRIERAPPARATE ZU HAMBURG SEIT GESTERN 8 UHR MORGENS (M. E. Z.)

STUNDE		9	10	11	12m	1	2	3	4	5	6	7	8	9	10	11	12n	1	2	3	4	5	6	7	8
Thermograph		1.4	1.9	2.6	4.2	5.2	4.9	4.0	3.6	3.4	3.0	2.6	2.9	2.9	2.7	2.0	1.5	1.4	1.2	1.0	1.0	1.1	1.5	2.2	2.
Barograph		55.4	55.3	55.2	55.0	54.8	54.7	52.5	54.2	53.8	53.3	53.1	52.8	52.4	52.2	51.6	51.4	50.9	50.1	49.2	48.6	47.4	46.5	45.5	44.
Anemograph	Richtung	W	WSW	WSW	WNW	NNW	W	W	W	WSW	WSW	WSW	WSW	WSW	W	NW	NNW	NNW	SW	SW	SW	S	S	SSW	SS
	m. p. S.	4.2	4.6	4.8	5.0	5.0	5.2	5.0	4.8	5.0	5.4	5.2	6.0	6.8	6.0	4.2	4.0	2.0	1.0	1.6	1.6	2.4	3.0	4.2	6.4
Regenmesser		.	.	.	.	.	.	.	.	.	.	.	.	1.6	1.0	1.0	.	0.3	.	.	.	.	.	.	.
Sonnenscheindauer in Min		15	60	60	60	30	.	.	.	.	.	.	.	.	.	.	.	.	.	.	.	.	.	.	.

AUFSTIEGE

STATION Wind in m./S.	Seehöhe	Zeit	Boden	200	500	1000	1500	2000	2500	3000	3500	4000	4500	5000	Bemerkungen
Dresden	.	8ᵃa	WSW5	.	600 WNW 33	1100 W 11			ci-sh	1 a-cu, a-sh					Sichtw. bis 10 Kilom
Rostock	37m	9ᵃa	20; 98%	-0.9; 98%	800 -1.3; 88%	1300 -5.1; 76%									
			SSE 5	SSE 10	SSE 9	S9			sh	cu, sh	6000 m				" " 20 "
Cranwell	.	2ᵃa	WSW5	W 12											
Calshot	.	2ᵃa	SW5	WNW 9	WNW 8	WNW 12									
Calshot	.	8ᵃa	WNW9	NW 16											
Shetwick	.	8ᵃa		NNE 14	N 14	NW 16									
Malta	.	8ᵃa	SE W1	.	SW 10	.	WNW 19	WNW 18							
Prag	254m	8ᵃa	WSW7	SW 10	WSW 15	W 12	WSW 8	SW 5		Nebel					
Kaschau	.	8ᵃa	N1	N 6	NW 4	SW 1									
							Berichtigung vom 24. November 1925								
Lindenberg	122m	8ᵃa						-10.5; 63% NNW 11							
							Nachträge vom 24. November 1925								
						800	1200	1400	1800	2200	2700	2800	3500	3600	
Lindenberg	122m	3ᵖp	2.6; 83% WNW 6		-0.7; 96% NW 13	-2.0; 98% NW 13	-2.0; 98% NW 13	-6.6; 99% NW 14	-8.5; 98% NW 14	-8.5; 86% NW 14	-12.9; 36% NW 14	-12.4; 35% NW 14	-12.4; 35% NW 14	-19.9; 35% NW 14	" " 10 "
Grossborstel	17m	11ᵃa	N5	W 6	NW 10	800 NW 9	1100 NW 11	1400 NW 13	2700 NW 13	NW 14	NW 16	NW 14			
Dessau	.	11ᵃa	NW5	NW 5	NW 11	NNW 9	NNW 11	NNW 13	NNW 13	ci-sh	sh-cu	1300 m			
Frankfurt a/M.	.	8ᵃa	Stille	NW 5	400 N 5	600 NNE 7	800 NW 6 1200								
Leipzig	.	11ᵃa	WNW6	WNW 6	NW 11	NW 12	NW 16	ci-sh	sh	cu 8.000	m				
Bremen	.	12ᵃa	W 3	NW 12	NW 9	NW 11									
Swinemünde Berlin	.	11ᵃa	40; 75% WNW 6	0.5; 78%	400 2.5; 68%	1100 -3.3; 40%	1500 -6.2; 55%	1700 -7.3; 45%	2100 -10.0; 65%	2200 -8.0; 10%	2400 -8.1; 5%	4400 -20.8; 5%	4500 -20.9; 5%	5300 -22.4; 5%	sh 16cm -18.0 m
Barth	.	2ᵖp	W3		WNW 5	NNW 6	N 10	N 9	3500 NNW 8	4000 NNW 10	5600 NNW 9				
Rostock	37m	5ᵖp	W5	W 8	500 SW 12		ci-sh	sh-cu	fr-sh	600 m					
De Bilt	25m	10ᵃa		NW 7	NW 9	NW 9									
Seesterberg	Flugzeug	9ᵃa		1.0; 95%	0.0; 95%	-2.0; 95%	-5.0; 95%	-15; 75%							
Helder	.	2ᵖp		WNW 9	NW 8	NW 8									
De Bilt	25m	2ᵖp			NW 8	NW 9	NW 8								
Malta	.	2ᵖp	17.8; 65%	15.6; 75%	11.1; 65%	7.8; 85%	4.4; 65%	2.8; 85%	1.5; 75%	-4.4; 65%					
Prag	254m	2ᵖp	NNW 1	WNW 7	NW 10	NW 11	NW 11								
Kaschau	.	2ᵖp	N 3	N 9	N 11	NNW 9	NNW 13								
Valencia	.	2ᵖp		NW 1	NW 2	NW 2									
Holyhead	.	2ᵖp		NNW 8	NNW 8	NNW 8									
Malta	.	7ᵖp			W 8		WNW 14	NW 16							
Lerchars	.	7ᵖp		W 10	WNW 10	NW 13	NW 16								
Renfrew	.	7ᵖp		W 10	NW 13	NW 17	NNW 8	NNW 12							
Lympne	.	7ᵖp		NW 6	NNW 9	NW 7									

Mittwoch, den 25. November 1925

STATION	MORGEN Luftdruck	Wind	Wetter	Temperat.	Luftdruck Charakter. u. Ander.	W	Stärke in km	Wolken (in Zehnteil)	Rel. Feuchtigkeit	Niederschlag	Minimum	Seegang
Wien	758	W 3	bedeckt	1	\ -0.9				6	⊘	0	-
Zürich	60.5	NW 1	11	-2	\ -0.5	2	4	10 St	8	0	-2	-
Bern	60.5	N 1	11	-1	\ -0	2	10	10 St	7	0	-1	-
Genf	60.5	NNE 2	10	2	\ -0	2	50	9 cm	7	0	1	-
Lugano	56.8	N 1	11	4	- 0	6	10	10 cm	8	2	3	-
Helder	46.4	WNW 6	54	5	\ -4.0	9	10	9 mi	9	5	-	VI
Vlissingen	51.1	SW 6	51	6	\ -6.5	6	4	10 mi	9	4	-	IV
Utrecht	48.4	SW 4	61	4	\ -4.5	6	4	10 mi	0	3	3	-
Kopenhagen	51.2	ESE 3	12	-1	\ -2.0	1	20	2 St-cm	4	0	-	S
Skagen	48.7	NNE 1	01	0	\ -0.0	0	10	4 cm	7	0	-	II
Hanstholm	47.4	ESE 2	11	-0	\ -1.0	0	50	9 St-cm	8	0	-	II
Blaavandshuk	41.5	SSW 6	55	5	\ -0.5	7	10	10 mi	-	6	-	V
Hammershus	51.1	SW 1	01	-2	\ -1.0	0	50	3 a.-cm	7	0	-	S
Abisko												
Haparanda	49.2	NE 1	01	-13	/ +1.5	7	50	5 a.-St	8	04	-13	-
Stensele	50.8	Stille	11	-16	/ +2.0	1	50	7 Schnee	0	0.2	-6	-
Oestersund	50.4	N 2	11	-8	/ +1.5	5	50	8 St	8	0.2	-8	-
Hernösand	45.7	NW 3	01	-7	/ +1.5	1	>50	2 cm	7	0	-	V
Särna	49.8	NW 1	11	-13	/ +0.5	1	>50	8 St-cm	9	0	-19	-
Karlstad	50.3	NW 1	02	-10	/ +0.5	0	-	4 St-cm	7	0	-11	-
Blockholm	47.7	NW 1	01	-6	- 0	0	10	wolkenl.	8	0	-7	-
Jonköping	51.0	SW 1	12	-7	✓ 0	0	20	8 St-cm	7	0	-9	-
Wisby	49.2	WNW 3	01	0	- 0	1	>50	wolkenl.	6	0	-	III
Kalmar	51.0	WNW 2	01	-7	/ +0.5	0	-	1 St-cm	7	0	-	I
Gellivare	50.3	E 1	11	-18	/ +0.5	2	50	10 St-cm	7	0.2	-15	-
Karlshamm												
Bjuröklubb	46.9	E 4	11	-5	/ +2.0	2	>50	10 mi	-	3	-	IV
Quade Hook												
Spitzbergen	57.8	NNE 1	12	-17	- 0	1	50	1 St-cm	7	0	-	-
Ingö	48.3	SSE 5	12	-5	/ +1.5	1	>50	7 a.-St	8	0	-	IV
Valdersund	51.1	NNW 5	33	0	/ +3.4	7	2	2 St-cm	8	2	-	VI
Kiruna	55.2	NNE 7	69	-1	/ +2.0	7	0.2	10 mi	9	5	-	V
Lister	50.0	NE 4	10	-1	/ +1.0	7	50	8 St-cm	6	⊘	-	I
Bären-Insel	59.6	NNE 7	61	-13	/ +1.0	7	2	10 St	0	64	-	VI
Andönes	45.9	SSW 2	17	-4	/ +1.0	7	20	9 St-cm	8	6	-	III
Röst	49.5	N 5	39	-10	/ +2.0	5	20	9 St-cm	7	4	-	VIII
Jan Mayen	-	WNW 2	60	-9	\ -2.0	5	-	10 mi	7	⊘	-	II
Färder	50.4	NNE 3	02	-0	/ +1.0	0	>50	5 St-cm	-	0	-	I
Vardö	49.3	W 2	12	-5	/ +1.0	1	50	6 St-cm	8	0	-	-
Brönnö	48.9	NE 2	60	-2	/ +1.0	7	4	10 mi	0	-	-	-
Ussire	52.9	NNE 6	00	0	/ +2.0	5	>50	4 cm	8	1	-	IV
Dombas	52.5	Stille	11	-8	/ +1.0	1	20	8 St-cm	9	0	-11	-
Helsingfors					/ +1.5	1	4	7 St-cm	9	3	-9	-
Vasa	45.8	E 4	11	-9	/ +2.0	2	>50	10 St	0	0.2	-9	-
Kuopio	43.9	NNE 2	01	-12	/ +0.5	0	>50	wolkenl.	8	0	-13	-
Dorpat	43.8	W 3	01	-6	/ +1.4					1	-5	-
Riga	48.4	SW 4	01	-4	/ +1.0	5	20	3 St-cm	7	2	-4	-
Warschau	53.3	WSW 3	60	1	- 0	7	4	10 mi	7	1	-2	-
Lemberg	58.3	W 1	12	-2	/ +1.0	1	2	9 St-cm	0	0	-3	-
Pinsk	54.7	WSW 1	12	-2	/ +0.5	1	2	10 St-cm	0	0	-4	-
Wilna	51.6	W 2	00	-3	/ +3.0	0	20	wolkenl.	0	0.5	-9	-
Krakau	56.5	W 1	11	0	\ -0.3	2	4	9 cm	9	0.6	-2	-
Posen	52.7	SW 5	42	1	\ -2.0	6	4	10 St	9	0	-0	-
Prag	56.0	WSW 4	02	0	\ -1.0	0	10	4 St-cm	8	⊘	-1	-
Eger	56.7	SSW 2	61	-1	\ -1.5	7	4	10 mi	0	0.2	-3	-
Preßburg	57.9	W 1	11	-1	\ -1.0	1	10	6 St-cm	8	0	-1	-
Kaschau	57.1	N 1	11	1	/ +0.5	2	50	9 St-cm	8	0	0	-
Olmütz	57.2	S 1	12	-1	\ -0.5	1	50	7 St-cm	9	0	-1	-
Budapest	58.0	W 2	heiter	3	- 0				0	0	0	-
Belgrad												-
Serajewo												-
Agram												-
Pola	59.6	W 3	bed.	1	/ +1.0				2	/	-	-
Athen												-
Korfu												-
Zara												-
Genua												-
Livorno												-
Ancone	56.5	SSE 2	11	7	\ -0	1	10	9 St-cm	9	0	-	III
Maddalena	54.4	W 6	12	13	\ -0	1	9	9 St-cm	7	0	-	III
Neapel												-
Tarent												-
Venedig												-
Rom	55.5	Stille	11	6	\ -1.0	6	10	9 St-cm	9	0.2	0	-
Malta	56.2	SSW 1	16	-	\ -1.0	6	50	8 St-cm	0	8	-	S
Madrid												
La Coruña												
Mahon												
Malaga	57.5	NNE 4	27	10	- 0							
Porto												
Funchal												

STATION	MORGEN Luftdruck	Wind	Wetter	Temperat.	Luftdruck Charakter. u. Ander.	W	Stärke in km	Wolken (in Zehnteil)	Rel. Feuchtigkeit	Niederschlag	Minimum	Seegang
Rochefort	7											
Bayonne												
Bordeaux	63.8	Stille	01	-1	\ -0		10	5 a.-cm		0	2	-
Clermont	63.1	Stille	11	0	- 0		20	10 St		0	0	-
Dijon	61.1	Stille	11	-1	\ -1.0		4	10 St		0	-1	-
Calais	64.0	N 1	50	2	/ +1.0		10	10 mi		6		III
Brest	64.6	NNW 1	30	6	\ -0.5		10	7		24	5	-
Paris	59.8	WSW 4	11	1	\ -1.5		10	10 St-cm		⊘	-0	-
Perpignan	60.8	NW 6	11	9	/ +0.5		>50	7 St		0	3	-
Rennes	62.7	WSW 2	01	2	\ -1.0		20	3 a.-cm		0	2	-
Straßburg	58.9	SSW 3	11	-1	\ -1.0		10	9 St-cm		⊘	-3	-
Toulouse	64.1	W 2	11	2	/ +0.5		10	10 St-cm		0	-0	-
Tours	62.8	WSW 2	25	1	\ -1.0		1	10 St		0	0	-
Ajaccio												
Le Havre	58.0	W 6	50	6	\ -2.5		10	10 St-cm		1	-	IV
Marignane												
Nancy	59.0	WSW 2	60	-1	\ -1.5		9	10 St-cm		0	-3	-
Lerwick	60.9	N 8	07	0	/ +2.0	7	50	1 cm		9	1	-
Renfrew	59.1	NNE 9	01	1	/ +3.5	0	50	wolkenl.		6	⊘	-2
Cranwell	58.7	N 5	06	1	✓ +2.0	8	50	5 cm		7	2	1
Scilly	65.0	NW 6	30	9	\ -1.0	0	50	5 cm-mi		7	02	-
Wick	63.1	N 5	01	2	/ +2.0	7	50	5 cm-mi		8	5	-
Malinhead												
Tynemouth	59.9	N 6	03	2	/ +1.0	7	20	5 mi		7	1	-
Pembroke	61.8	NW 9	30	9	\ -1.0	5	50	9 St-cm		7	⊘	-
Roches Point												
Croydon	55.3	WNW 4	51	5	\ -2.5	6	10	10 St-cm		0	0.4	2
Aberdeen	61.2	NNW 9	89	1	/ +2.0	5	50	7 cm-mi		9	3	-
Valentia	67.6	NNW 5	44	8	/ +0.5	5	20	10 St-cm		8	1	-
Plymouth	61.2	NNW 4	58	8	\ -1.0	6	50	8 St-cm		8	0.2	-
Guernsey	60.8	WNW 4	50	9	\ -1.5	7	50	9 St-cm		8	⊘	-
Stornoway	67.3	N 5	33	2	/ +1.0	5	20	3 cm-mi		0	1	-
Holyhead	61.6	N 7	30	7	/ +2.0	5	20	9 St-cm		7	01	-
Donaghadee	71.8	NW 7	10	5	/ +2.0	1	50	6 cm-mi		7	⊘	-
Yarmouth	52.8	NNW 6	58	4	\ -3.0	6	20	10 mi		7	4	-
Blacksod	67.8	NW 6	11	7	/ +0.5	5	20	—		7	3	-
Calshot	57.0	WNW 5	06	6	\ -2.5	6	20	9 St-cm		9	⊘	-
Thorshavn	68.8	NNW 4	11	-2	/ +1.0	5	20	8 mi		0	0.4	-
Seydisfjord	69.4	Stille	05	-7	\ -0.0	0	0.5	wolkenl.				
Acureyri	66.7	Stille	11	-5	\ -1.0	1	4	9				
Isafjord	67.3	N 2	10	-2	\ -2.0	1	20	6				
Reykjavik	67.6	E 2	11	1	\ -1.5	2	-	10 St	6	0		
Vestmannö	68.2	ESE 6	35	2	\ -1.5	5	20	10				
Alexandrovsk	50.7	S 2	Nebel	-14	/ +0.9					0		
Archangelsk	46.1	E 3	wolkig	-13	\ -0.1					0		
Ust-Zylma	51.5	SW 3	bedeckt	-11	/ +0.2					1		
Matochkin-Shart	45.2	NNW 7	bedeckt	-10	/ +0.3					0		
Dickson	41.2	E 4	wolkenl.	-24	/ +0.2					1		
Petersburg	40.5	ESE 3	Schnee	-3	\ -1.0					1		
Tscherdyn	53.5	SE 4	heiter	-15	\ -0.3					1		
Moskau	56.9	SSW 3	bedeckt	-4	/ +0.9					0		
Kasan	50.6	SE 3	bedeckt	-4	\ -1.2					1		
Kiew	54.1	N 2	Schnee	-0	/ +0.7					0		
Ufa	52.8	S 7	Schnee	-7	\ -2.7					1		
Saratow												
Orenburg	61.3	S 4	Schnee	-5	\ -1.8					0		
Odessa	55.2	NNW 3	bedeckt	5	/ +1.4					0		
Sewastopol	52.5	N 3	Regen	11	/ +0.9					2		
Astrachan	57.2	S 3	bedeckt	6	\ -2.0					0		
Emba												
Batum												
Baku	58.2	SSW 6	wolkenl.	8	\ -0.9					0		
Tobolsk	63.1	SSW 1	heiter	-8	/ +2.0					0		
Omsk												
Tashkent												
V. Imbatskoe												
Tomsk	56.6	S 4	Schnee	-9	/ +2.5					2.9		
Irkutsk	67.8	SE 2	bedeckt	-9	\ -2.1					0		
Jakutsk	73.4	SE 1	wolkenl.	—	— 0					0		
Wladivostok	75.8	NE 3	wolkenl.	-10	/ +0.8					0		
Tanger												
Agadir												
Bou Danib												
Oran												
Algier												
Setif												
Tunis												
Aleppo												
Beyruth												

NORD-AMERIKA 2 UHR NACHTS

	Luftdr.	Wind		Luftdr.	Wind		Luftdr.	Wind		Luftdr.	Wind		Luftdr.	Wind
St. Johns	764-	E 4	La Paz	762-	NE 2	Bermuda	762-	W 5	Duluth	768-	W 3	Tatoosh	754-	SW 5
Turney	61-	SW 2	Edmonton			Key West	766-	NE 1	Huron	57-	N 1	San Francisco	60-	W 4
Sable Point	42-	W 2	Nantucket	67-	NW 5	Little Rock	60-	S 4	Salt Lake City	61-	E 1	San Diego	58-	S 2
Sydney Sound	54-	NW 2	Washington	64-	SW 1	Nashville	64-	S 3	Helena	58-	SW 2	Forth Worth	57-	SE 1
White River	54-	NW 3	Hatteras	66-	W 4	Cleveland	61-	SW 4	Denver	56-	E 1	El Paso	60-	W 3
Winnipeg	64-	Stille	Charleston	68-	W 1	Chicago	58-	SW 1	Roseburg	60-	NW 1	Belle Isle	64-	E 4

STATION	GESTERN NACHMITTAG						GESTERN ABEND								STATION	GESTERN NACHMITTAG						GESTERN ABEND							
	Luftdruck	Wind	Wetter	Temperat.	W	Sichtweite in km	Luftdruck	Wind	Wetter	Temperat.	W	Sichtweite in km	Niederschlag	Bemerkungen über Wetter		Luftdruck	Wind	Wetter	Temperat.	W	Sichtw. in km	Luftdruck	Wind	Wetter	Temperat.	W	Sichtweite in km	Niederschlag	Bemerkungen
Wien	7						7								Turin	7						7							
Zürich	64.9	NE 3	60	2	2	005	62.6	ENE 2	00	1	1	10	0	2	Genua													
Bern	61.0	NE 1	10	0	7	2	61.8	NE 3	11	-0	2	20	0.4	1	Livorno													
Genf	60.5	NNE 4	13	3	2	20	61.2	NNE 4	11	3	2	20	0	5	Ancona							56.4	NNE 2	13	10	1	10	0	
Lugano	54.1	W 1	11	10	1	20	55.0	N 1	11	8	1	20	0	10	Maddalena							55.2	W 6	00	1	1	4	0	
Helder	61.1	WNW 2	10	7	5	20	59.3	WNW 4	11	7	1	20	0.3	1	Messina														
Vlissingen	63.3	N 2	12	6	1	20	62.5	WNW 2	10	4	6	10	1	1	Tarent							66.1	W 4	01	16	1	4	0	
Utrecht	61.1	WNW 2	11	6	1	10	60.9	SW 1	14	3	6	20	0.3	7	Venedig							56.0	E 4	10	8	2	10	0	
Kopenhagen	54.0	W 3	11	4	1	20	53.7	NNE 4	00	2	2	20	0	III	Rom							54.6	N 2	00	7	0	30	0	
Skagen	52.4	N 4	11	3	1	20	52.7	N 3	00	2	0	20	0	IV	Malta	58.8	WNW 3	13	19	0	50	59.3	SW 1	12	17		50	0	
Hanatholm	53.0	NW 6	30	4	5	50	53.6	NNW 2	00	3	1	50	0	IV	Madrid	70	NE 1	00	8			59.8	NE 1	01					
Blaavandshuk	55.7	NW 5	11	6	5	50	55.2	NNW 3	11	5	5	50	0.1	IV	La Coruña	62	NE 4	½ bd	13			62.2	NE 5	01	12				
Hammershus	52.4	WNW 4	01	3	1	50	50.4	WNW 6	11	5	1	50	0	V	Mahon							57.0	Stille	11	13				
Abisko	42.2	SSE 2	11	-13	1	750	40.0	SSW 1	14	-17	1	50	0	-10	Malaga							57.1	E 4	11	15				
Haparanda	42.4	SSE 4	64	-6	7	4	43.3	SSE 3	11	-8	7	-	2	-6	Horta							60.0	NNE 5	12	15	2	50	0	
Stensele	42.0	W 2	10	-7	7	50									Rochefort					-									
Oestersund	44.6	W 4	01	-5	1	750	44.9	NW 4	01	-5	1	-	0	3	Bayonne					-									
Hernösand	43.3	NW 1	01	-5	1	750	42.5	NW 1	01	-7	1	750	0	3	Bordeaux	63.0	ENE 2	11	2	-	4	64.-	ENE 2	½ bd	2				
Särna	48.3	NW 6	01	-6	1	750									Clermont					-									
Karlstad	50.7	WNW 3	01	-2		-	51.0	NW 2	01	-4	0	-	0	-1	Dijon	62.5	WNE 1	29	2	-	1								
Stockholm	45.9	NW 4	66	-3	2	4	46.7	NW 3	01	-5	7	20	1	-2	Calais	64.2	N 2	11	6	-	10								
Jonköping	49.7	NW 4	10	1	7	50	51.7	SW 1	00	-4	1	-	0.6	1	Brest	70.4	NE 3	01	10	-	20	67.-	NNE 2	½ bd	7				
Wisby	46.9	NW 4	11	3	2	750	47.9	WNW 5	11	-1	7	750	0	IV	Paris	64.9	NNE 1	11	2	-	2								
Kalmar	50.0	N 4	11	2	1	-	47.9	N 3	00	-1	7	-	0	I	Perpignan	57.9	NW 3	00	12	-	750	58.9	NW 7	11	5		50	0	13
Gällivare	43.3	Stille	27	-11	8	0.5	44.8	Stille	27	-14	3	20	1	-10	Rennes	65.1	N 3	11	9	-	20	65.3	NNW 2	01	7		20	0	
Karlshamm															Straßburg	62.8	N 1	11	2	-	2	62.5	NNE 1	-	3		-	-	
Bjuröklubb	42.5	SE 1	11	-7	1	750	41.6	N 1	65	-7	2	2	0	5	Toulouse	61.6	WNW 2	50	2	-	4	62.7	NW 3	11	0		4	4	4
Cape Hook															Tours	65.0	N 3	11	3	-	2	65.6	NNE 3	11	2		4	0	3
Spitzbergen	56.2	NNE 2	65	-16	7	1	57.0	NNE 2	00	-17	7	50	2	-	Ajaccio	55.5	WNW 3	11	16	-	10								
Lingö	45.1	SE 4	00	-3	0	750	43.6	S 4	02	-4	1	750	0	IV	Le Havre	65.2	NNE 1	11	6	-	20	64.7	NNE 2	11	8		20	1	I
Valdersund	48.2	NNW 6	60	0	7	2	50.9	NNW 5	60	-1	7	2	3	IV	Marignane	67.2	NW 5	00	10	-	50	67.7	NW 3	01	-		10	0	10
Klinn	55.8	NNW 7	64	0	5	0.5	56.4	NNW 7	64	1	7	20	2	V	Nancy	63.0	ENE 1	11	1	-	2	63.6	Stille	01	-2	-	4	0	2
Lister	55.1	WNW 6	11	2	5	750	55.0	N 3	12	0	1	50	0.3	III	Lerwick	59.1	N 1	11	2	2	50	56.7	N 2	61	1	2	10	-	-
Bären-Insel	46.9	ENE 9	65	-9	7	0.2	50.3	NE 9	61	-11	7	-41	1	III	Renfrew	62.4	WSW 4	11	7	6	10	61.3	WSW 3	10	7	2	20	0	9
Andânes	37.5	SE 3	10	-2	1	50	41.5	SW 2	00	-5	0	50	0	III	Cranwell	65.8	NW 3	11	4	1	10	63.9	W 3	45	3	6	4	0	5
Röst	41.5	N 7	64	-0	8	0.5	42.0	NNW 9	68	0	7	10	3	III	Scilly	68.6	N 2	12	9	0	50	67.8	NNW 4	12	8	1	250	0.3	III
Jan Mayen	65.7	W 5	60	-10	5	0.5	68.1	NNE 5	60	-10	5	-	0.6	V	Wick	60.0	SW 1	51	4	6	50	56.8	NW 2	16	6	6	50	5	5
Färder	52.6	N 4	00	1	1	50	52.5	NNW 3	02	0	0	750	0	I	Mallinhead	65.6	WNW 6	30	7	5	50	63.4	NW 6	30	8	5	50	2	III
Vardö	43.7	WNW 5	11	-5	1	750	46.0	WNW 3	01	-6	0	750	0	-	Tynemouth	63.7	W 2	13	3	6	10	64.4	W 2	16	4	6	10	01	5
Brönnö	43.3	NW 9	60	-0	7	4	44.8	NNE 3	60	-2	7	4	3	-	Pembroke	67.8	NW 1	13	8	5	50	67.0	NNW 2	02	6	0	50	0	5
Utsire	50.4	N 6	10	2	5	750	55.2	NW 3	12	2	5	50	1	III	Roches Point	70.1	N 3	01	7	0	20	64.3	NNW 2	12	6	1	20	0	5
Dombas	51.0	E 2	61	-6	7	1	50.8	Stille	10	-8	5	750	3	-	Croydon	65.8	NNW 2	24	4	3	2	64.7	W 2	27	3	5	2	0	
Helsingfors	44.7	NE 1	12	-5	7	20	42.5	NNE 1	00	-8	1	20	0	IV	Aberdeen	61.4	WNW 2	51	5	6	10	58.-	WSW 3	01	5	5	20	04	5
Vasa															Valentia	70.4	Stille	12	8	0	50	68.8	N 2	30	8	5	50	1	III
Kuoplo															Plymouth	67.3	NNW 2	01	7	0	50	66.1	NW 1	12	6	1	20	0	5
Dorpat	47.1	W 3	10	-3	-	-	44.2	SW 3	61	-2				-4	Guernsey	66.3	N 2	01	7	1	50	66.0	N 2	11	5	1	20	0	3
Riga	48.6	SW 3	11	1	1	20	46.5	SSW 3	01	-1	1	20	0	II	Stornoway	60.8	NW 1	41	7	6	20	58.8	NW 3	46	8	5	20	4	III
Warschau							49.9	W 2	01	-1	0	10	0	-	Holyhead	66.7	NW 4	11	8	5	50	64.5	NW 6	30	8	1	50	0	III
Lemberg							-	-	11	1	1	-	0	2	Donaghadee	66.3	W 3	11	7	1	50	64.3	WSW 3	10	6	5	50	0	III
Pinsk															Yarmouth	64.5	NW 3	00	6	5	100	62.4	W 3	11	3	2	10	0	5
Wilna							56.3	SW 2	17	-0	1	20	1	0	Blacksod	69.1	Stille	11	9	1	50	67.8	NW 5	11	8	5	20	3	III
Krakau							56.8	W 3	11	1	2	2	0.6	2	Calshot	66.3	NNW 3	01	6	0	4	65.6	NW 3	11	4	1	10	0	5
Posen															Thorshavn	59.9	ESE 4	71	2	7	4	63.7	NW 5	11	-2	2	10	5	
Prag	58.1	NNW 1	02	5	7	20	59.9	WNW 3	01	1	9	20	0	4	Seydisfjord	68.4	N 3	61	-2	6	20	72.6	N 3	61	-3	6	20		
Eger	60.0	NNW 2	17	1	7	50									Acureyri	70.6	N 2	11	-1	1	20	74.2	NE 3	11	-3		4		
Preßburg	56.5	WNW 3	11	4	7	20	58.5	NNW 1	11	3	1	2	0	4	Isafjord	72.2	N 3	11	0	2	20	73.8	N 3	11	-2	2	20		
Kaschau	53.6	N 3	12	1	1	20	55.6	N 1	11	2	1	10	0	4	Reykjavik	67.6	E 2	11	1	1	50	70.8	E 3	01	-1	0	-	0	
Olmütz	50.7	N 2	11	2	7	10	58.0	WNW 1	11	1	2	50	1	2	Vestmannö	67.2	N 5	01	3	0	05	70.6	S 5	01	3	0	03		
Budapest															Alexandrovsk	46.2	SSW 2	bd	-13			50.2	SSW 2	Nebel	-13				
Belgrad	57.2	NW 1	40	7	2	4	58.4	WNW 1	62	1	6	2	6	5	Archangelsk	47.7	SSE 2	Nebel	-8			47.6	SE 2	bd	15				
Sarajewo	56.0	Stille	76	6	5	2	58.2	Stille	62	-0	7	2	6	5	Petersburg	42.4	S 4	¾ bd	-7			44.4	WNW 2	bd	-8				
Agram															Cherebga	21.1	SSW 3	bd	-4			23.9	Stille	bd	-14				
Sofia															Kiew	52.6	W 2	bd	2			53.1	W 2	bd	1				
Athen															Zemetchino	53.5	SW 4	X	-3			51.1	SW 2	bd	-2				
Korfu															Odessa	54.3	ENE 3	Regen	-10			50.8	WNW 5	Regen	-12				

SCHIFFSMELDUNGEN

Datum	Zeit	Breite	Länge v. Gr.	Luftdruck	Wind	Wetter	Temper. Luft	Temper. Wasser	W	Sichtweite in km	Wolken (in Zehntel)	Seegang	Dünnung aus
25.IV.	8a	54.2	2.4 E	74	S 4	11	11	11	1	200	10	3 hr	—	—
"	"	53.0	2.0 E	74	S 4	11	11	11	2	50	10	mä	0	W
"	"	49.1	2.6 E	61	E 4	21	12	12	-	200	7	mä	0	—
"	"	49.-	2.4 E	60	E 4	21	12	12	-	200	7	mä	2	SW
"	"	49.-	2.4 E	60	E 4	21	12	12	-	200	7	mä	2	SW
"	"	49.1	2.6 E	61	E 4	21	12	12	-	200	7	mä	2	SW
"	12	51.1	2.1 E	70	SW 4	11	10	11	2	50	10	mä	1	NW
"	4p	51.1	2.1 E	70	SW 4	11	10	10	2	200	3	SW mä	1	S
"	"	52.3	2.1 E	73	SW 4	11	10	10	2	200	10	SW mä	—	—
"	"	53.3	2.2 E	76	SW 4	11	10	10	2	20	10	SW mä	—	—
27	8a	55.-	2.4 W	71	SW 4	04	8	8	2	20	9	SW mä	1	S
"	"	54.0	3.7 W	73	ESE 4	12	15	14	4	20	5	SW mä	1	SE
"	"	52.1	4.1 W	73	SE 5	12	11	12	1	50	8	SW mä	1	W

Datum	Zeit	Breite	Länge v. Gr.	Luftdruck	Wind	Wetter	Temper. Luft	Temper. Wasser	W	Sichtweite in km	Wolken (in Zehntel)	Seegang	Dünnung aus
25.IV.	2a	48.1	52.4 W	74	E 4	24	14	14	-	250	4	mä	2	—
"	4	52.8	54.2 W	79	SE 3	12	9	9	0	50	7	mä	2	SW
"	"	51.4	55.7 W	72	SE 4	08	24	24	-	50	2	mä	0	NW
"	"	44.8	45.8 W	70	S 4	12	9	13	1	50	10	SW mä	0	SW
"	"	55.8	31.8 W	74	SW 3	40	7	9	1	30	10	SW mä	0	SW
"	8a	58.1	7.0 W	66	E 3	33	—	—	6	20	7	mä	2	SW
"	"	56.0	24.8 W	73	WSW 4	11	9	7	2	20	10	mä	2	SW
"	"	53.3	22.0 W	76	SSE 4	01	2	9	0	20	1	mä	0	SW
"	"	49.5	36.2 W	73	SE 5	01	13	14	0	50	4	mä	0	SW
"	"	44.8	45.8 W	70	S 4	12	9	13	1	50	10	SW mä	2	S
"	"	51.8	34.0 W	75	SE 5	08	10	11	0	50	—	—	0	—
"	"	54.4	51.3 W	61	ESE 3	11	—	—	4	20	4	mä	2	SW
"	2a	56.5	27.7 W	75	SSW 5	01	10	10	1	250	4	mä	—	—
"	"	56.6	28.5 W	75	S 3	11	10	10	2	50	10	SW mä	2	SW
"	"	57.7	28.1 W	73	N 4	20	9	10	5	20	10	mä	2	SW
"	8a	48.0	55.6 W	72	SE 3	12	13	13	0	50	9	mä	4	SW

SBERICHT
vom

Mi... ch, 25. Nov. 1925

Beilage ... Wetterbericht der Seewarte
H... ...egegeben von Abt. I.

Ein X im Felde bedeutet, daß die im Kopf angegebenen Eisverhältnisse herrschen

Stationen	Eisverhältnisse: eisfrei (0)	leichtes, loses Eis (1)	strichweise Treibeis (2)	dünne Eisdecke (3)	zusam. geschob. Eis (4)	starkes Treibeis (5)	starke Eisdecke (6)	schweres Eistreiben (7)	dicke, starke Eismassen (8)	nicht gemeldet (9)	Schiffahrt: weg. Nebel u. Schneetreiben nicht zu erkennen (0)	unbehindert (1)	für Segler erschwert (2)	für Segler nur mit Schleppern (3)	für Segler geschlossen (4)	für Motorsegler geschlossen (5)	nur für starke Dampfer (6)	nur mit Eisbrecherhilfe (7)	geschlossen (8)	Fahrrinne durch Eis, Spuren offen gehalten (9)	nicht gemeldet (X)	Bemerkungen
Ger...												X										
Filsa...												X										
Dage...												X										
Tach...												X										
Odins...												X										
Packs...												X										
Nargs...												X										
Revel...												X										
Kokskär												X										
Fahlholm												X										
Stenskär												X										
Hungerburg												X										
Kyno												X										
Werder												X										
Worms												X										
Björkösund																						
Umgebung von Werkomatala																						
Seegebiet von Björkö (West)																						
Fahrwasser Wiborg-Trångsund																						
" Trångsund-Rödhäll																						
Außerhalb Rödhäll																						
Kotka Hafen nebst Umgebung																						
Außerhalb Rankö																						
" Luppi																						
Seegebiet E von Hochland																						
" S " "																						
" W " "																						
Helsingfors S Hafen nebst Umgebung																						
Außerhalb Sweaborg																						
" Gräskarsbåderna																						
Bei Porkala																						
Außerhalb Kalbådan																						
Barösund Fjärd																						
Seegebiet außerhalb Jusarö																						
Hangö Hafen nebst Umgebung																						
Umgebung von Russarö																						
Seegebiet im äußersten Sichtkr. v. Russarö																						
Hangö W Fjärd																						
Teil von Gullkrona Fjärd																						
Åbo Hafen bis Stora Bocken																						
Erstan Fjärd																						
Umgebung von Lövskär																						
Widskärsfjärd																						
Bei Utö																						
Seegebiet im äußersten Sichtkr. v. Utö																						
Skiffet																						
Fögla Schären																						
Bei Ledsund																						
E von Nyhamn																						
Seegebiet außerhalb Kobbaklinter																						
Scharenhof vor Mariehamn																						
W von Eckerö																						
Nach außen gen Sälskär																						
Schärenhof außerhalb Raumo																						
Seegebiet nahe außerhalb Raumo																						
Umgebung von Reiandersgrund																						
Räfsö und Mäntyluoto innere Hafengeb.																						
Mäntyluoto Reede																						
Außerhalb Kallo u. Räfsö																						
Seegebiet im äußersten Sichtkreis v. Räfsö																						
Wasklot Hafen nebst Schärenhof																						
Zwischen Storhästen u. Ensten																						
Rönnskär Fahrwasser																						
Norrskär Fahrwasser																						
Jakobstad Hafengebiet																						
Reede bei Adö																						
Seegebiet außerhalb Mässkär																						
Yxpila Hafengebiet																						
Innerhalb Tankar																						
Seegebiet außerhalb Tankar																						
Brahestads Reede																						
Nach außen gen Nahkiainen																						
Seegebiet N von Isokrunnsalt																						
Uleåborgs äußere Hafengebiete																						
Fahrstraße nach Uleåborgs Hafengebiete																						
Seegebiet außerhalb Marjaniemi																						
Kemi Hafengebiete																						
Seegebiet außerhalb Kemi																						
Fahrwasser nach Karlsborg										X									X			
Seegebiet vor Rödkallen	X											X									X	
Fahrwasser n. Luleå durch Tjuvholmsund			X																			
Seegebiet vor Gasören		X													X							
Västra Kvarken	X											X										
Seegebiet vor Skag	X											X										
" " Hernö	X																					
Ångermanälven oberhalb Svanö										X					X							
" unterhalb "	X											X										
Seegebiet vor Bremö	X											X										
Fahrwasser Bremö bis Draghällan-Feuer	X											X										
Ångesundet	X											X										
Seegebiet vor Lilljungfrun	X											X										
" rund um Eggegrund	X											X										
Seefahrtswasser nach Gävle	X											X										
Öregrundsgrepen	X											X										
Seegebiet rund um Grundkallen-Feuersch.	X											X										
" vor Söderarm	X											X										
" Sandhamn	X											X										
Fahrwasser Sandhamn nach Stockholm	X											X										
Seegebiet vor Landsort	X											X										
Fahrwasser Landsort bis Stockholm	X											X										
" Häringe bis Oxelösund	X											X										
Kalmarsund nördlich Kalmar	X											X										
" südlich "	X											X										
Südliche Einfahrt zum Kalmarsund	X											X										
Seegebiet vor Karlshamn	X											X										
Südliche Einfahrt zum Öresund	X											X										
Flinta...	X											X										
Seegebiet vor Helsingborg	X											X										
Nördliche Einfahrt zum Öresund	X											X										
Seegebiet vor Helmstad	X											X										
" " Varberg	X											X										
" " Vinga	X											X										
Fahrwasser Vinga bis Göteborg	X											X										
Seegebiet vor Smögen	X											X										
Vikten	X											X										
Tongeuten	X											X										
Kristiania	X											X										
Faerder	X											X										
Fredriksvern	X											X										
Jomfruland	X											X										
Hiardö	X											X										
Utsö	X											X										
Bastöy	X											X										

Russische Eismeldungen sind nicht gekannt worden.

Eisfunkspruch Finnlands ist um 11h nicht aufgegeben worden.

EISBERICHT
vom

Mittwoch, 25. Nov. 1925

Beilage zum Wetterbericht der Seewarte
Herausgegeben von Abt. I.

Ein X im Felde bedeutet, daß die im Kopf angegebenen Eisverhältnisse herrschen.

	Stationen	Eisverhältnisse: 0 eisfrei	1 leichtes, loses Eis	2 strichweise Treibeis	3 dünne Eisdecke	4 zusam. geschob. Eis	5 starkes Treibeis	6 starke Eisdecke	7 schweres Eistreiben	8 dicke, starke Eismassen	9 nicht gemeldet	Schiffahrt: 0 weg. Nebel u. Schneetreiben nicht zu erkennen	1 unbehindert	2 für Segler erschwert	3 für Segler nur mit Schlepper	4 für Segler geschlossen	5 für Motorsegler geschlossen	6 nur für starke Dampfer	7 nur mit Eisbrecherhilfe	8 geschlossen	9 Fahrrinne durch Eisbrecher offen gehalten	X nicht gemeldet	Bemerkungen
HOLLAND	Delfzyl Ems																						
	Harlingen Zuiderzee																						
	Amsterdam Hembrücke																						
	Zaandam Voorzaan																						
	Helder Zuiderzee																						
	Rotterdam Waterweg																						
	Dordrecht Noord																						
	Dordrecht Mallegat																						
NORDSEE	Wyk a. Föhr, Hafen																						
	Ellenbogen, Seegebiet u. Listertief																						
	Amrum, Schmaltief																						
	„ „ Vortrapptief																						
	Husum, Hever																						
	Tönning, Eider																						
	Neuwerk, Seegebiet																						
	„ Elbe bis Cuxhaven																						
	Cuxhaven, sichtbares Elbgebiet																						
	„ „ Hafen u. Einfahrten																						
	Belumerschanze, sichtbares Elbgebiet																						
	Brunsbüttelkoog, „ „																						
	„ „ Kanaleinfahrt u. Hafen																						
	Glückstadt, sichtbares Elbgebiet																						
	Brunshausen, „ „																						
	Altona, vorliegendes Elbgebiet																						
	Hamburg, Landungsbr. vorliegendes Elbgebiet																						
	Harburg, sichtbares Elbgebiet																						
	Roter Sand, Wesermündung																						
	„ „ Alte Jade																						
	Hohe Weg, sichtbares Wesergebiet																						
	Bremerhaven, „ „																						
	Brake, „ „																						
	Bremen, „ „																						
	Helgoland,																						
	Wangeroog, Wangerooge, Fahrw. Außenjade																						
	Schillgrund, sichtbares Jadegebiet																						
	Wilhelmshaven, Innenjade																						
	„ „ Hafeneinfahrten																						
	Wangeroog, Harle																						
	„ „ Watten																						
	Norderney, Seegat																						
	„ „ Watten																						
	Borkum, Westerems																						
	„ „ Randzelgat																						
	Nesserland, sichtbares Emsgebiet																						
	„ „ Hafeneinfahrten																						
DÄNEMARK	Helsingör																						
	Kopenhagen																						
	Dragör																						
	Stevns																						
	Gjedser																						
	Hyllekrog																						
	Kjelsnor																						
	Albuen																						
	Sprogö																						
	Revsnäs																						
	Fornäs																						
	Anholt																						
	Lasö, Österby																						
	„ Vesterö																						
	Frederikshavn u. Hirsholm																						
	Skagen																						
	Kegnäs																						
OSTSEE	Memel, Seegebiet																						
	„ „ Hafen } Litauen																						
	„ „ Seetief }																						
	Brüsterort, sichtbares Seegebiet																						
	Pillau, „ „																						
	„ „ Hafen																						
	„ „ Königsbg. Seekanal bis Königsberg																						
	„ „ Frisches Haff bis Königsberg																						
	Neu-Terranowa, Frisches Haff bis Elbing																						
	Danzig, Reede																						
	„ „ Hafen																						
	Stolpmünde																						
	Rügenwaldermünde																						
	Kolberg																						
	Swinemünde, See																						
	„ „ Hafen																						
	„ „ Haff																						
	Groß Ziegenort, Stettiner Haff bis Stettin																						
	Greifswalder Oie, sichtbares Seegebiet																						
	Thiessow, östl. Einf. in den Bodden b. Stralsund																						
	Arkona, sichtbares Seegebiet																						
	Barhöft, Gellen																						
	„ „ Vierendehl																						
	„ „ Bogden																						
	Darsserort, sichtbares Seegebiet																						
	Warnemünde, Hafen																						
	„ „ Warnow																						
	Wismar, Fahrwasser nach Wismar																						
	Travemünde, Seegebiet																						
	„ „ Hafen																						
	„ „ bis Lübeck																						
	Marienleuchte, sichtbares Seegebiet																						
	Westermarkelsdorf, „ „																						
	Fehmarnsund																						
	Friedrichsort, Kieler Föhrde																						
	Bülk, „ „																						
	Holtenau, Kais. Wilhelm-Kan. bis Brunsbüttel																						
	Rendsburg, sichtbares Eidergebiet																						
	Eckernförde																						
	Schleimünde bis Schleswig																						
	Flensburg, Außenförde																						
	„ „ Innenförde																						
LETTLAND	Papaness																						
	Libau																						
	Steinort																						
	Windau																						
	Lysesort																						
	Michaelsturm																						
	Domesnäs NW																						
	„ NO																						
	„ SO																						
	Messaragotsam																						
	Riga, See																						
	„ „ Hafen																						
	Haynasch																						

Eisfrei

Erscheint täglich mit Ausnahme von Sonn- und Feiertagen. Bezugspreis für das Winterhalbjahr 20 Mark. Bestellung bei der „Deutschen Seewarte" Hamburg.

WETTERBERICHT
DER
DEUTSCHEN SEEWARTE

JAHRGANG 50, Nr. 330 — VERLAGSORT HAMBURG — Donnerstag, den 26. Nov. 1925

Mitteleuropäische Zeit — **Luftdruck** reduziert auf 0° Temperatur, Meeresspiegel und Schwere in 45° Breite — **Temperatur** in Celsius-Graden — **Windstärke** nach Beaufortskala (12 = Orkan) — **Wetter:** 00 bis 09 wolkenlos bis halb bedeckt; 10 bis 19 halb bis ganz bedeckt; 20 bis 29 Dunst oder Nebel; 30 bis 39 Schauer; 40 bis 49 Rieselregen; 50 bis 59 sonstiger Regen; 60 bis 69 Schnee; 70 bis 79 Graupel oder Regen und Schnee gemischt; 80 bis 89 Hagel; 90 bis 99 Gewitter — Wetterverlauf seit der letzten Beobachtung: 0 = wolkenlos bis halb bedeckt, 1 = wolkig, 2 = anhaltend ganz bedeckt, 3 = Dunst oder Nebel, 4 = dichter Nebel, 5 = Schauer, 6 = Regen oder Rieselregen, 7 = Schnee, 8 = Graupeln oder Hagel, 9 = Gewitter — **Relative Feuchtigkeit:** 0 = 95 bis 100 %, 9 = 90 bis 94 %, 8 = 80 bis 89 %, 7 = 70 bis 79 %, 6 = 60 bis 69 %, 5 = 50 bis 59 %, 4 = 40 bis 49 %, 3 = 30 bis 39 %, 2 = 20 bis 29 %, 1 = 10 bis 19 %

GESTERN NACHMITTAG 2 UHR

DEUTSCHE STATIONEN	Uhrzeit	Luftdruck	Wind	Wetter	Temperat.	Luftdruck Charakter. u. Änder.	W	Stärke in km	Wolken (in Zehntel)	Rel. Feucht.	Seegang	Wolkenhöhe
Borkum	2	736.5	N 4	11	3	\ - 3.5	7	10	8 ni	0		5
Helgoland	2	–	SSW 5	bed.	–						X	
Altenwalde	2	40.7	SSW 5	16	2	\ - 1.0	6	4	10 str	9		5
Bremen	2											
Hamburg	2	42.6	S 5	16	2	\ - 3.0	6	4	10 ni	8		4
Kiel	2	43.9	S 2	11	2	\ - 1.0	6	–	10 str	0		5
Warnemünde	2											
Swinemünde	2	47.1	SSE 2	27	2	\ - 2.0	3	2	Dunst	8		4
Rügenwaldermünde	2											
Danzig	12	49.9	SSE 2	01	1	\ - 0.5	0	20	4	6		5
Königsberg	12	51.5	S 1	01	1	\ - 0	1	20	5	8		5
Memel	2	51.8	WSW 2	02	3	\ + 0.5	1	50	6	7		5
Aachen	2[14]	48.2	W 4	11	6	\ - 0.5	7	10	10	0		4
Cöningsberg	2											
Hannover	12	49.5	SW 5	70	2	\ - 3.5	7	2	10	8		2
Magdeburg	2	46.5	SSW 3	52	1	\ - 3.5	6	10	10	7		5
Dresden	2[05]	50.2	SSW 4	11	3	\ - 2.0	1	20	9	7		5
Berlin	2	49.9	SW 1	14	4	\ - 2.0	6	4	8	8		4
Grünberg in Schles.	2											
Breslau	2	52.3	SSW 3	12	3	\ - 1.5	1	10	8	7		7
Frankfurt a. M.	2	49.4	SW 4	65	2	\ - 2.0	6	2	10 ni	9		3
Karlsruhe	2											
Friedrichshafen	2											
Bamberg	2											
München	2	55.2	W 4	12	1	\ - 3.3	1	10	10 astr	6		7
Kahler Asten 852	2[00]	–	WSW 6	27	-3	\ - 3.0	7	0.2	Nebel	0		0
Wasserkuppe (Rhön) 950	2[15]											
Feldberg im Taunus 801	2											
Brocken 1148	2[22]											
Fichtelberg 1213	2	644.1	WSW 3	61	-6	\ - 2.0	7	0.05	10 str	0		0
Meiningen 1608	2	613.1	SW 6	61	-9	\ - 1.0	4	0.05	10 str	0		0
Feldberg i. Schwarzw. 1493	2											
Zugspitze 2964	2[16]	517.6	SW 6	12	-15	\ - 2.0	2	4	10 str	0		2
Säntis 2500	2	549.5	W 6	61	-24	\ - 2.0	7	0.2	10 str	0		0
Sonnblick 3106	2											

Seehöhe in Metern

- Luftdruck der Bergstationen nicht auf Schwere und Meeresspiegel reduziert

GESTERN ABEND 7 UHR

Uhrzeit	Luftdruck	Wind	Wetter	Temperat.	Luftdruck Charakter. u. Änder.	W	Stärke in km	Wolken (in Zehntel)	Rel. Feucht.	Niederschlag	Maximum	Seegang	Wolkenhöhe
7	743.1	NE 9	85	2	+ 0.5	8	4	10 ni	0	1	–	VI	5
7	–	E 6	Regen										
7	42.6	E 2	11	2	/ + 2.0	1	10	8 str	8	1	3		3
7	41.5	E 4	41	2	/ + 1.0	6	10	10 ni –	9	0.2	4		3
7	43.6	ESE 1	11	3	/ + 1.0	3	10	10 str	8	0.4	3		4
8	45.6	SE 1	13	1	+ 2.0	6	–	10 str	0	2	4		5
8	+5.6	S 1	51	2	— 0	6	0.5	10 str	9	3		④	
7	46.3	SSE 2	16	2	— 0.5	2	2	10 str	0	0.5	2		3
7	45.5	3	[illegible]	0	— 0.0						1	I	
7	50.6	E 2	21	3	— 0	3	4	10 + str	8	0	2		5
7	51.6	Stille	01	-3	— 0	0	20	3 str	9	0	2		9
7	52.3	ESE 2	10	-2	+ 1.0	1	20	6 ni	8	0		II	x
7	49.1	WNW 4	11	0	— 0	7	1	10 ni	0	–	1		3
7	38.6	SW 1	11	1	— 0.5	6	0.2	10 ni	0	4	3		4
7	42.8	S 3	11	3	/ - 1.0	2	10	10 str ni	7	0.5	3		4
7	44.6	SSE 3	11	2	/ - 1.0	7	4	10 str	8	1	5		4
7													
7[05]	47.8	S 4	11	2	/ - 1.0	7	20	10 + Str ni	6	–	3		5
7	46.0	S 2	11	3	/ - 1.0	2	2	10 str	7	1	4		3
7	50.3	SSW 2	16	2	/ - 0.5	6	10	9 ni	7	1	2		5
7	50.9	SSW 2	12	0	/ - 0.5	1	4	10 str astr	8	0	3		6
7	47.0	SW 9	07	-0	/ + 2.5	8	10	2 str	–	51	–		8
7	49.0	SW 7	65	1	/ - 1.0	7	4	10 ni	9	2	3		7
7	51.9	WSW 4	11	2	/ - 2.0	1	20	9 str ni	5	0	3		7
7[23]	48.3	SW 2	75	-0	— 1.0	7	10	10 ni	9	1	1		7
7	52.0	W 4	11	-1	/ - 2.0	2	10	10 astr	6	0	1		7
7	–	SW 6	17	-4	/ - 1.5	2	10	10 ni	0	2	-2		1
7	6												
7	6												
7	641.4	SW 7	27	-5	/ - 0.5	7	0.5	Nebel	0	5	-5		0
7	641.4	WSW 8	61	-7	/ - 1.0	7	0.05	10 str	0	3	-5		0
9[08]	511.2	SW 6	65	-9	/ - 1.0	4	0.05	10 str	0	2	-8		0
7	6												
9[16]	514.9	W 3	12	-27	/ - 1.5	2	4	10 str	0	0	x		2
7	547.4	W 7	15	-24	/ - 1.5	7	50	9 str	0	8	-10		3
7	5												

KÜSTENSTATIONEN UND FEUERSCHIFFE

NACHMITTAG UND ABEND DES VORTAGES

List: 2p: 5 4. bedeckt, etwas diesig. See V
Bülk: 7p: NW 10. Stärker Schneetreiben. See VIII
Arkona: 2p:
7p:
Außenjade: 2p: SE 4. bedeckt. See IV.
7p:
Marienleuchte: 2p:
7p:
Borkumriff: 2p: 736.5 NW3. WW 53. Temp 4° WT 8°
7p:
Amrumbank: 2p: SSW 4 bewölkt. See IV WT: 04.7 16.3
7p: NE 8. Schnee. See V WT 00.3
Adlergrund: 2p:
Borkum: 7p: ESE 7. See V Schneetreiben. Stärker 8 sm.
5p: 739.5. NE 8. WW 11 Temp 3°

HEUTE MORGEN

List: 8a: 5 2. bedeckt Dicht. See III
Bülk: 11a: NE 2-4. meist gute Sicht. See IV
Arkona: 8a: 754.8 NNE 8. WW 07. Temp 1° Sicht 20 km. See VI
11a: 752.5 N 7. " 02. " 10 " 60 " " II
Außenjade: 8a: NE 5. bedeckt See V
11a:
Marienleuchte: 8a:
11a:
Borkumriff: 8a: 753.2 NNE 5. WW 01. Temp 5° See V. WT 8°
11a:
Amrumbank: 8a: NE 7. klar See V WT 01.5
11a:
Adlergrund: 8a: NE 6. bedeckt, bdig. See VI. nachts über Schneeschauer WT 01.8
Borkum: 11a: NE 5 wolkig, bdig. See IV. Sonnenschein sichtb. WT 01.8

HEUTE MORGEN 8 UHR

DEUTSCHE STATIONEN	Uhrzeit	Luftdruck	Wind	Wetter	Temperat.	Luftdruck Charakter. u. Änder.	W	Stärke in km	Wolken (in Zehntel)	Rel. Feucht.	Niederschlag	Minimum	Seegang	Wolkenhöhe
Borkum	8	758.8	NE 8	02	3	/ + 2.0	X	10	5 ni	6	1	–	VI	5
Wilhelmshaven	8	58.2	NE 8	07	1	/ + 3.5	7	50	1 str	7	1	-1		5
Helgoland	8	60.2	NNE 6	4bed	1								VI	
Altenwalde	8	58.3	ENE 5	17	-1	/ + 2.0	7	50	3 astr	8	0.3	-2		0
Bremen	8	56.3	NE 4	02	-1	/ + 4.0	1	20	7 ni	8	3	-2		7
Hamburg	8	56.6	N 3	11	-1	/ + 3.0	7	4	10 str	7	2	-2		4
Groß-Borstel	8		N 3	10	-1		1	10	7 str ni	8	5	-2		6
Kiel	8	57.0	NE 4	01	0	/ + 3.0	7	–	3 str ni	8	9	-1		5
Warnemünde	8	53.7	NNE 6	11	2	/ + 4.0	1	20	10 str	9	0		X	4
Swinemünde	8	50.9	E 5	58	1	/ + 2.5	7	1	10 ni	0	1	0		3
Rügenwaldermünde	8	51.6	E 4	bed.	0	/ + 1.4	–				4	-0	III	
Danzig	8	52.0	NE 4	17	1	/ + 1.5	7	50	10 str ni	7	3	-1		5
Königsberg	8	52.6	E 2	60	-2	/ + 0.5	1	10	10 str	9	0	-4		6
Memel	8	53.3	E 1	24	-4	/ - 1.5	1	10	4 ni str	6	0		I	x
Aachen	8	59.1	NNW 4	11	-1	/ + 1.5	7	10	7 str	0	18	–		4
Cöningsberg	8	57.6	X 3	66	-2	/ + 2.0	7	0.5	3 ni	9	3	-2		4
Hannover	8	53.7	NW 5	61	-1	/ + 4.5	7	4	10 ni	9	3	-1		4
Magdeburg	8	51.0	NW 1	01	1	/ + 2.5	7	1	10 ni	0	0.1	-0		3
Dresden	8[05]	44.8	SW 2	11	1	/ + 1.0	1	20	4 + Str ni	6	–	0		5
Berlin	8	50.1	NW 1	60	3	/ + 2.0	6	2	10 str	7	0.4	2		4
Grünberg i. Schles.	8	51.5	SSE 3	61	0	/ + 1.0	7	10	10 ni	8	0.3	0		6
Breslau	8	50.6	Stille	12	-2	/ + 0.5	1	4	7 + str	6	0	-2		6
Frankfurt a. M.	8	54.1	NW 3	11	-1	/ + 4.8	2	10	8 str	6	0	-0		7
Karlsruhe	7[55]	53.5	W 2	11	1	/ + 1.5	7	10	10 str ni	8	2	0		5
Friedrichshafen	8	54.7	WSW 6	62	-0	/ + 1.0	7	10	10 ni	8	1	-0		3
Bamberg	8	48.9	NW 1	11	-1	\ 0	7	4	10 str	9	1	-2		7
München	8	51.4	W 6	10	-2	— 0	1	20	10 + str	7	0	-2		5
Kahler Asten 852	8	–	NW 7	27	-5	/ + 4.0	7	0.2	Nebel	0	23	-6		0
Wasserkuppe (Rhön) 950	8	58.0												
Feldberg im Taunus 801	8	58.8	NW 4	27	-6	/ + 3.0	7	0.2	Nebel	0	18	-6		2
Brocken 1148	8	48.4	NNE 5	61	-6	/ + 2.5	7	0.2	10 str	0	4	-5		0
Fichtelberg 1213	8	643.2	SW 1	27	-7	/ + 1.0	4	0.2	7 Nebel	0	1	-9		0
Meiningen 1608	7[55]	611.3	SW 3	25	-10	/ + 0.5	4	0.05	10 str	6	2	-10		0
Feldberg i. Schwarzw. 1493	8[22]	5.24.9	NW 8	27	-10	— 0	7	0.05	Nebel	0	6	-10		0
Zugspitze 2964	7[16]	512.4	NW 9	27	-20	\ 0	4	0.05	10 ni	0	0	-20		
Säntis 2500	8	547.8	NW 5	62	-16	/ + 0.5	7	0.05	10 str	0	45	-17		0
Sonnblick 3106	8	5												

Seehöhe in Metern

- Luftdruck der Bergstationen nicht auf Schwere und Meeresspiegel reduziert

Nachdruck und Verwertung für öffentliche Vorhersage verboten!

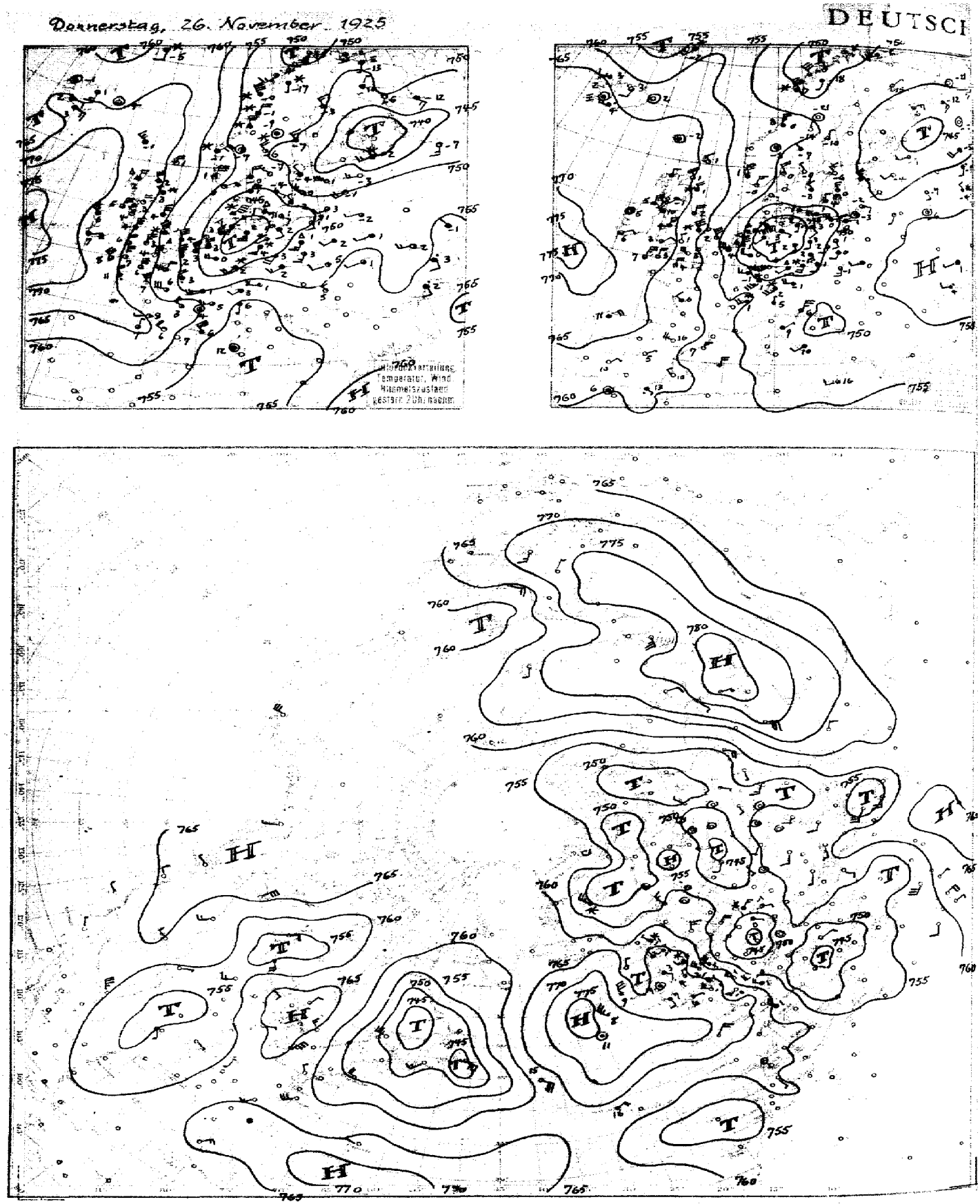

Luftdruck, Temperatur, Wind, Himmelszustand der nördlichen Halbkugel
vom Donnerstag, 26. Nov. 25 morgens.

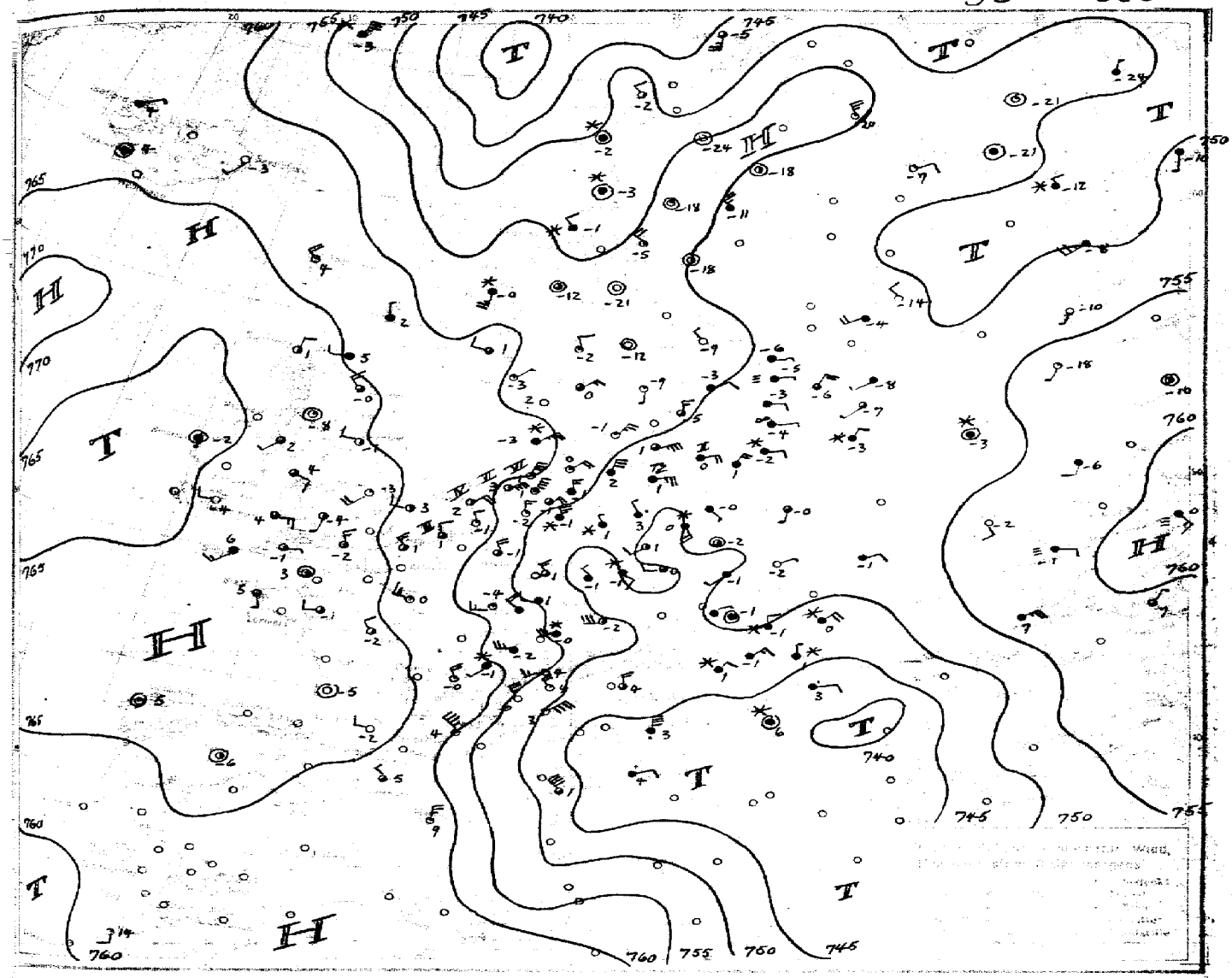

Donnerstag, 26. November 1925

Dem Temperaturgradienten und der starken nördlichen Strömung nach mußte die Nordseezyklone eine südöstliche Bahn einschlagen. Sie ist rasch aus unserm Gebiet weg gewandert und strackt nach Mitteldeutschland noch einige Ausläufer hinein, während sie sich mit der Mittelmeerzyklone verband. Die starke nördliche Strömung vorhandene Kaltluftmassen bis nach Südeuropa hinein. Der hohe Druck, durch eine flache Mulde tieferen Druckes westlich Irland unterbrochen, ist ostwärts vorgestoßen. Die am Nordabhang der atlantischen Anticyklone nach Osten eindringenden Warmluftmassen und die vom Eismeer südwärts fließende Kaltluft bilden dort und über dem Nordmeer immer wieder zyklonale Wirbel aus, die bis in die Nordsee eindringen können. Der Hochdruck wird sich nach Mitteleuropa und Skandinavien hin vorlagern und uns zunächst die Fortdauer der jetzigen Witterung gewährleisten. Für den Süden ist weiter mit Kältezufuhr zu rechnen, auch in unserem Gebiet werden durch die Ausstrahlung wegen der vorhandenen Schneedecke gefördert, die Temperaturen noch etwas sinken. Von größerer Stabilität scheint aber die anticyklonale Witterung nicht zu werden, da primärer und sekundärer Druckfall über Irland neue Störungen der dort liegenden Zyklone andeuten, die eine südöstliche Bahn einschlagen dürfte.

Freitag, 27. November 1925

Abflauende nordöstliche Winde, heiter bis wolkig, diesig, noch weiterer Temperaturfall, trocken.

(W. Swinemünde) Stavke auf See stürmische Ost- bis Nordostwinde, später abflauend, wechselnd bewölkt, zunächst noch Schneeschauer, etwas kälter.

(W. Königsberg) Schwache bis mäßige östliche Winde, Fortdauer des wolkigen Frostwetters, auch Schneefälle.

(W. Königsberg) Heute 12 45 m: Gefahr zeitweise auffrischender Nordostwinde, Signalball.

Dr. Linke.

Hamburg, Deutsche Seewarte Kapelle. Abt. III. Georgii

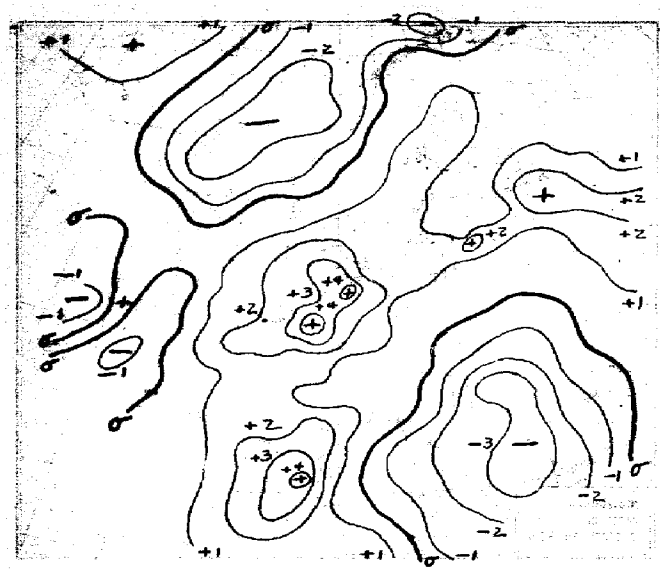

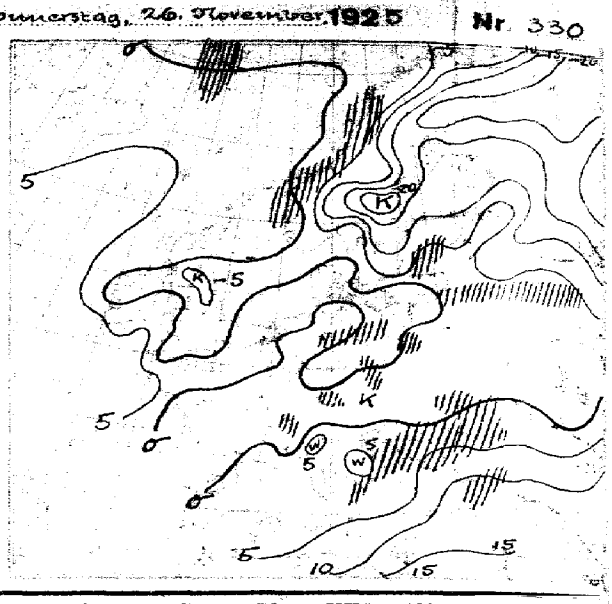

NACH AUFZEICHNUNGEN DER REGISTRIERAPPARATE ZU HAMBURG SEIT GESTERN 8 UHR MORGENS (M. E. Z.)

STUNDE		9	10	11	12m	1	2	3	4	5	6	7	8	9	10	11	12n	1	2	3	4	5	6	7	8
Thermograph		2.4	2.4	2.4	2.4	2.4	2.4	2.4	2.4	2.4	2.4	2.4	2.6	2.4	2.6	1.5	1.0	0.6	0.4	−0.6	−0.8	−0.9	−1.0	−1.4	−1.8
Barograph		44.0	43.1	42.0	40.7	39.8	39.0	39.0	39.0	39.2	39.5	40.0	40.6	41.1	41.6	42.2	43.1	43.9	45.0	46.5	47.6	48.9	49.8	50.8	51.8
Anemograph	Richtung	S	S	S	S	S	S	S	S	SSE	SE	ESE	ESE	NE	NE	NNE	NNE	NNE	NNE	NNE	NNE	NNE	N	N	N
	m.p.S.	5.6	6.3	8.2	10.2	10.8	10.6	8.0	5.0	3.6	3.0	2.1	2.4	2.2	3.2	2.6	3.1	4.0	8.0	10.1	8.5	6.2	6.9	6.6	7.5
Regenmesser		-	-	-	-	-	-	-	-	-	-	-	-	0.06	0.06	0.06	0.36	0.84	0.66	-	-	-	-	-	-
Sonnenscheinzeiger in Std.		-	20	60	60	-	-	-	-	-	-	-	-	-	-	-	-	-	-	-	-	-	-	-	-

AUFSTIEGE

STATION Wind in m./S.	Seehöhe	Zeit	Boden	200	500	1000	1500	2000	2500	3000	3500	4000	4500	5000	Bemerkungen
							Heute Morgen								Sichtw. bis Kilom.
Rostock	37 m	8a	−0.2° 98%	✗	−2.8° 98%	−5.2° 83%									
(Seehausabtei)			NW 4		SE 18	N 21			Sk-cu, cu-str.		4 cu		* -fall		" " 60 "
Hamburg (v. Zerstr.)	17 m	10a	N 5	N 11	N 17	NNE 19	N 24	N 19	N 17	N 10	N 7				" " 20 "
Bremen	-	9a	NNE 7	N 8	N 3	N 4	W 6	N 8			a-cu				" " 20 "
Dresden	-	8a	SE 2	SE 31	SW 2	WSW 4	W 53	1900 WNW 1							" " 2 "
Karlsruhe	-	8a	NW 2	300 NW 9	WNW 9	700 NW 11									
Leipzig	-	8a	SSW 1	100 SW 1	W 4	NW 7	1100 W 3	1200 NE 2	1500 E 3	1900 ENE 3	730 m			* -fall	" " 20 "
Cranwell	-	8a	SW 7	NW 10	N 7						str-cu	2000 m			" " 4 "
Prag	254	"	W 3	SW 4	W 8	W 9	WNW 5				Nebel				
Omaha	-	"	NW 12	NW 22	NW 28	NW 25									
De Bilt	-	"	NW 3	NE 11	NNE 14	NNE 18	NNE 19	N 6 19							
Helsingf	-	"	NNW 7	✗	NNW 8	NNW 12	N 7 W 12								
Padua	-	"	W 1	WNW 3	NE 6	NE 5									
Florenz	-	"	NNE 3	NNE 2	N 3 E 10	N 2 E 11									
Hemm	-	"	NW 3	✗	NNW 3	NW 7									
Gurim	-	"	NW 9	✗	NW 7 W 15	NW 7 W 14	N 7 W 9								
							Gestern nachm. u. abend								
Stuttgart	-	1p	SW 4	600 W 5 4	900 WSW 9	1300 W 3 S 13	1800 W 3 S 19		Sk-cu	in 1800 m					" " 20 "
Königsberg	-	1p	S 2	SW 3	SW 3	SW 7 S 12	S 2	S S	SW 3	W S	SE 7 S 11	SE 18 ?	NW 7 W 12	N 7 W 4	" " 20 "
Lindenberg	122 m	4p	S 7 E 6	300 SW 7 S 10	SW 12	SW 2 W 12	SW 7 W 12	SW 12	SW 12	SW 13	SW 13	a-str., sk-cu			" " 10 "
Plymouth	-	2p	✗	N 11	N 13	N 7 E 12									
Shetwick	-	2p	✗	NW 7 N 11	N 7 W 16	N 27	NW # 18	N 7 E 19							
Andover	-	2p	✗	NNW 16	N, W 18										
Friedrichshf.	400 m	3p	✗	✗	400 WNW 8	WNW 10	WNW 13	WNW 17	SW 7 W 14	W 7 S 10	W 7 S 18	3900 W 15			" " 20 "
Fürth	-	4p	SSW 6	✗	SSW 10	1100 SW 13		Sk-cu							" " 10 "
Farnborough	-	4p	✗	0.0	−2.8°	−6.7°	−10.0	−13.3°	✗	−16.1°	✗	−18.9	✗	−24.4°	
Rostock	37 m	5p	SE 7 E 8	300 SE 7 E 10							Str-cu	N 180 m			" " 10 "
Renfrew	-	7p	✗	N 7 E 10	N 11	N 12									
Calshot		7p	✗	N 2 W 15	N 21	N 7 E 19									
Andover		7p	✗	N 7 W 13	N 7 W 18	N 21									
Shetwick		7p	✗	NNW 16	NNW 21	N 7 W 22									
							Nachträge v. 25. Nov. 25 (morgens)								
Marokko	-	8a	✗	SE 3	SE 5	SSE 8	S 2 E 11								
De Bilt	25 m	9a	✗	2° 100%	0° 95%	−3° 95%	−5° 75%	−8° 85%	−11° 86%	−15° 95%	✗	−22° 95%	✗	−30° 95%	
Rostock	37 m	9a	Stille	gestört		800 SSE 13	✗	1300 W 7 S 11				* Decke	durchbrochen		" " 10 "
München	-	10a	Stille	✗	900 SW 1 W 4	W 13 S 10	1400 NW 7 W 9	SW 7 W 8	W 8	a-cu	— 2300 m				" " 20 "
Breslau	-	8a	SW 4	400 WNW 8	W 7 S 10	W, N 7	1300 W 10	1700 W 7 N 12	gestört	5800 W 7 S 16	a-cu,	str-cu			" " 4 "
Rimes	-	10a	✗	✗	NNW 16	N 7 W 18	NNW 18	N 7 W 19							

Sonntag, 26. November 1925

STATION	MORGEN Luftdruck	Wind	Wetter	Temperat.	Luftdruck Charakter u. Änder.	W	Sichtweite in km	Wolken (in Zehnteln)	Rel. Feuchtigkeit	Niederschlag	Minimum	Seegang
Wien	759.8	E 1	bed	0	— — +0.1				9	10	-1	-
Zürich												-
Bern	59.1	NW 5	11	-2	+1.0	7	20	10 3 cm	7	1	-2	-
Basel	61.1	SW 1	40	-1	+1.0	7	10	10 mi	0	2	-2	-
Lugano	59.5	WNW 3	00	4	— 0.5	0	20	Wolkenlos	2	0	1	-
Genf	60.6	NE 4	11	2	+2.0	5	10	6 cu	8	1	-	IV
Vlissingen	62.1	NNW 2	10	1	+2.0	5	20	7 cu	9	0.1	-	III
Utrecht	60.5	NNW 2	02	-1	+2.0	7	20	3 ci-cu	8	2	-1	-
Kopenhagen	57.1	NE 5	07	-1	+2.0	7	20	3 Strat	6	0	-	IV
Skagen												-
Kopenholm												-
Skagvandshuk												-
Kammeraltus	53.6	ENE 7	11	1	+1.3	2	50	9 cu	6	0	-	IV
Jakobshavn												-
Upernavik												-
Upernavik	54.7	Stille	01	-18	+1.0	1	4	4 a-cu	8	0	-18	-
Umanaq	55.8	Stille	01	-18	+0.5	0	50	2 cu	9	0	-23	-
Oestersund	58.9	NW 4	01	-8	0.5	5	50	1 cu	7	0	-12	-
Herrösand	59.9	Stille	01	-18	+1.0	1	20	4 mi	0	0	-	IV
Härna	58.5	Stille	01	-21	+0.5	0	50	Wolkenlos	9	0	-21	-
Karlstad	58.5	Stille	01	-12	+1.0	0	—	"	8	0	-12	-
Stockholm	59.2	NW 1	01	-9	+1.0	0	40	"	5	0	-10	-
Jönköping	58.2	S 1	01	-9	+1.5	1	20	1 Str	8	0	-9	-
Wisby	55.7	NE 2	06	-3	+1.5	7	1	10 mi	9	0.2	-	III
Kalmar	56.0	N 3	01	-5	+1.5	1	—	8 a-cu	9	0	-	II
Göllvare	55.5	Stille	01	-24	+0.5	1	50	Wolkenlos	9	0	-29	-
Karlshamm												-
Bjuröklubb	53.9	NW 5	11	-11	+1.0	2	50	10 mi	0	0	-	IV
Quade Hook												-
Spitzbergen	57.3	SE 1	17	-18	+1.0	2	20	10 mi	8	1	-	I
Lagö	44.4	SSW 5	02	-5	-2.0	5	4	9 a-mi	8	-	-	IV
Valdersund	54.2	NW 2	61	-1	-1.0	5	2	10 mi	7	2	-	VI
Kinn	58.8	SSW 6	69	-0	-1.0	7	0.5	10 mi	9	8	-	V
Lister	59.6	NE 1	01	-3	+1.0	0	50	3 cu-ci	4	0	-	II
Baren-Insel	50.1	NE 7	05	-12	-1.0	7	0.2	10 Str	6	0.2	-	VII
Andönes	50.0	NW 2	10	-2	— 0	5	50	7 cu	5	1	-	IV
Röst	50.7	Stille	63	-2	-1.5	7	10	10 cu	8	1	-	IV
Jan Mayen	51.1	N 9	60	-3	+1.0	7	—	10 mi	7	—	-	V
Färder	58.9	NNW 2	01	-2	+1.0	0	50	1 cu	—	0	-	II
Vardö	52.1	W 5	01	-5	— 0	0	50	4 cu	8	0	-	-
Hrönö	52.8	Stille	60	-3	— 3	7	2	10 mi	0	—	-	-
Östre	60.3	WNW 2	12	1	— 0.5	0	50	9 Str-cu	7	0	-	V
Dombas	58.3	Stille	11	-12	— 0	5	50	7 Str	7	02	-13	-
Helsingfors												-
Vese												-
Kuopio												-
Dorpat		— 1	11	-7	—		—		—	—	-7	-
Riga	54.3	NE 2	12	-6	+2.0	1	10	8 Str	0	0	-7	-
Warschau	51.8	SW 1	11	-0	+0.5	1	20	7 a-cu	8	0	-1	-
Lemberg	53.4	E 2	11	-1	-1.0	2	1	10 Str	9	0	-3	-
Pinsk												-
Wilna	55.9	NE 2	62	-3	— 0	7	2	10 Str	0	3	-8	-
Krakau	51.2	ENE 1	01	-2	+0.5	2	4	10 a-cu	8	0	-3	-
Posen	51.1	SSE 1	11	1	+1.0	2	4	10 Str-cu	9	0	-1	-
Prag	50.4	W 2	11	0	+1.0	1	20	9 a-cu	8	0	-0	-
Eger	50.1	SE 2	61	-1	+0.5	7	20	10 mi	0	01	-2	-
Preßburg	50.0	Stille	11	-1	-1.0	7	2	10 Str	0	1	-1	-
Kaschau												-
Olmütz	50.5	SW 1	11	-1	0	7	10	10 a-cu	9	0	-2	-
Budapest	49.8	N 2	X	-1	-1.8				9	6	-2	-
Belgrad	48.3	E 2	41	3	-2.0	6	10	10 mi	0	5	2	-
Serajewo	47.4	Stille	65	1	-2.0	7	1	10 Str	0	14	-0	-
Agram	48.7	NE 2	62	1	+0.5	7	1	10 mi	9	4	0	-
Sofia												-
Athen												-
Korfu												-
Pardo	51.8	NW 5	00	6	+1.5	0	20	2 Str	2	0	1	-
Genua	48.3	NE 8	00	3	+3.0	1	50	1 cu-Str	4	0	-	3
Livorno												-
Ancona												-
Maddalena	53.8	NNE 6	61	3	— 0	6	4	9 a-Str	9	9	-	VII
Messina	46.3	NW 8	11	1	+4.0	2	10	9 cu-mi	8	0	-	VI
Tarent												-
Venedig	54.6	N 3	19	4	+1.0	6	10	9 a-Str	7	0.2	-	I
Rom	51.4	NE 3	41	6	-1.5	6	10	7 a-cu	7	11	0	-
Malta	52.2	NW 6	10	15	+1.5	5	20		7	—	-	-
Madrid												-
La Coruña												-
Mahon												-
Malaga												-
Horta												-
Funchal												-

STATION	MORGEN Luftdruck	Wind	Wetter	Temperat.	Luftdruck Charakter u. Änder.	W	Sichtweite in km	Wolken (in Zehnteln)	Rel. Feuchtigkeit	Niederschlag	Minimum	Seegang
Rochefort	7											-
Bayonne												-
Bordeaux												-
Clermont												-
Dijon												-
Calais	08.8	NW 3	11	1	+2.0	-	50	6 cu		0.4	-	-
Brest	66.5	SSE 1	11	5	— 0.5	-	20	9 a-cu		2	2	-
Paris	63.4	WNW 3	01	0	+1.0	-	10	3 a-cu		●	-1	-
Perpignan												-
Rennes	67.0	W 2	11	-1	— 0		10	7 a-mi		0	-2	-
Straßburg	5-	NW 4	11	—	—	-	10	10 mi	-	48	-	-
Toulouse	67.8	W 2	01	-2	+1.0	-	30	Wolkenlos		1	-2	-
Tours	66.5	NW 2	11	-2	+1.0		2	6 ci		0	-2	-
Ajaccio												-
Le Havre												-
Mariguane	58.7	NW 7	01	4	+2.5		50	2 a-cu		●	4	-
Nancy	59.5	W 3	01	-4	+1.5		20	2 a-mi		●		-
Lerwick	60.8	NNW 1	11	2	-1.0	2	50	10 6 cu	8	02		-
Renfrew	67.2	Stille	00	-8	+0.5	0	20	0 ci	9	0	-8	-
Cranwell	66.0	SW 4	01	-3	+1.0	0	4	1 Str-mi	9	0.1	-3	-
Scilly	66.6	SW 3	11	6	-1.0	2	50	10 Str-mi	7	0	-	II
Wick	64.7	W 2	11	5	-1.0	7	50	10 4 cu	9	0.1	-	I
Malinhead												-
Tynemouth	65.6	WNW 2	07	-1	-0.5	7	20	8 a-mi	8	1	-	II
Pembroke	65.8	E 3	11	4	-0.5	1	60	9 Str-mi	8	0		I
Roches Point	66.2	ENE 2	11	3	-0.5	2	50	10 Strat	8	0	-	II
Croydon												-
Aberdeen	65.4	WNW 3	11	-0	+0.5	1	50	7 a-cu	8	●		I
Valentia	63.4	E 3	53	5	-1.0	1	10	10 Str	9	1		II
Plymouth	66.9	E 1	11	-1	— 0	1	50	9 a-mi	8	0		II
Guernsey	66.7	Stille	01	3	-0.5	0	20	4 a-mi	7	0		II
Stornoway	66.0	N 2	11	1	+0.5	1	20	6 cu-mi	0	●		II
Holyhead	66.2	ESE 2	11	4	— 0	1	50	9 Str-mi	7	0		I
Donaghadee	66.7	SW 1	12	2	— 0	1	50	9 Str-mi	7	0		II
Yarmouth	68.5	WNW 2	02	3	+1.5	8	10	4 a-mi	7	1		II
Blacksod	64.4	Stille	40	-2	-1.0	7	0.05	10 cu-mi	5	-		-
Calshot	66.7	NNW 3	01	-2	+1.0	0	20	4 cu	7	0		II
Thorshavn	59.0	NW 4	06	4	-2.0	6	20	8 mi	0	8	-	
Seydisfjord	61.3	SW 1	01	4	+0.5	1	4	3				
Acureyri												
Isafjord	62.9	ENE 1	11	4	+1.0	2	20	10				
Reykjavik	64.7	Stille	16	4	— 0	2	-	10 mi	7	0.1	-	
Vestmannö												
Alexandrovsk												
Archangelsk	50.9	Stille	Sau	-21	+0.5					0		
Ust-Zylma	52.4	NE 1	bed.	-24	+0.5					0		
Matochkin-Sharr												
Dickson												
Petersburg	51.8	NW 2	klar	-14	+2.4					2		
Tscherdyn	52.0	SW 3	bed.	-10	+1.8					1		
Moskau	52.6	SW 1	1/4 bed.	-29	+1.5					0		
Kasan	57.3	WSW 2	bed.	-7	+1.0					0		
Kiew	57.4	S 2	klar	-2	— 0					0		
Ufa	55.2	NW 1	Reg	-3	+1.3					3		
Saratow	59.5	W 2	bed.	-2	+1.5					0		
Orenburg	55.3	Stille	Regen	3	+0.1					17		
Odessa	58.8	ENE 5	bed.	-7	-0.7					6		
Sewastopol	57.6	S 1	1/2 "	9	— 0					0		
Astrachan	61.0	W 3	bed.	3	+3.0					0		
Emba												
Batum												
Baku	61.8	NNW 4	1/4 bed.	9	+0.2					0		
Tobolsk	52.9	SW 1	bed.	-5	-0.8					3		
Omsk												
Tashkent												
V. Imbatskoe												
Tomsk	76.2	SSE 2	bed.	-12	-0.3					1		
Irkutsk	77.4	NW 2	"	-6	+3.6					0		
Jakutsk	69.2	NNW 1	1/2 "	-32	+0.8					1		
Wladivostok	71.8	NNE 3	klar	-5	+0.9					0		
Tanger												
Agadir												
Bou Denib												
Oran												
Algier												
Setif												
Tunis												
Aleppo												
Beyruth												

NORD-AMERIKA 2 UHR NACHTS

	Luftdr.	Wind		Luftdr.	Wind		Luftdr.	Wind		Luftdr.	Wind		Luftdr.	Wind
St. Johns	7 46 -	SE 6	La Paz	7 59 -	NE 4	Bermuda	7 67 -	W 1	Duluth	7 66 -	S 4	Tatoosh	7 66 -	W 1
Sydney	53 -	SW 3	Edmonton	65 -	N 6	Key West	65 -	NE 3	Huron	60 -	SE 3	San Francisco	69 -	W 1
Father Point	49 -	W 7	Nantucket	58 -	W 4	Little Rock	58 -	E 1	Salt Lake City	64 -	W 1	San Diego	68 -	NW 1
Percy Sound	63 -	NW 3	Washington	61 -	NW 2	Nashville	62 -	S 1	Helena	61 -	SW 3	Forth Worth	56 -	SE 1
White River	67 -	N 2	Hatteras	62 -	SW 6	Cleveland	64 -	N 2	Denver	58 -	NE 1	El Paso	60 -	NW 5
Winnipeg	57 -	SE 4	Charleston	68 -	SW 3	Chicago	65 -	NE 3	Roseburg	66 -	NW 2	Belle Isle	-	-

STATION	GESTERN NACHMITTAG						GESTERN ABEND							STATION	GESTERN NACHMITTAG						GESTERN ABEND						
	Luftdruck	Wind	Wetter	Temperat.	W	Sichtweite in km	Luftdruck	Wind	Wetter	Temperat.	W	Sichtweite in km	Niederschlag		Luftdruck	Wind	Wetter	Temperat.	W	Sichtweite in km	Luftdruck	Wind	Wetter	Temperat.	W	Sichtweite in km	Niederschlag
Wien	7						752.7	Stille	bedeckt	−0				Turin							752.0	E 2		12	4	2	9	0
Zürich	58.8	SW 2	11	3	1	20	53.8	SW 4	61	2	1	10	0	Genua							51.0	4	11		1	10	0
Bern							54.7	W 5	12	1	1	20	0	Livorno													
Genf	58.1	SW 3	12	5	0	50	55.2	SW 4	62	1	1	10	0	Ancona													
Lugano	53.9	S 1	11	6	1	10	51.6	N 1	11	5	1	20	0	Maddalena													
Helder							58.3	N –	–	–	–			Messina							52.7	NW 2	8	16	2	20	0
Vlissingen	58.1	NNW 5	17	3	5	20	57.2	NNW 6	17	4	5	10	8	Tarent													
Utrecht	46.2	NW 4	17	3	8	20	48.0	NNW 8	85	1	8	10	6	Venedig							51.4	NNE 5	11	6	6	7	1
Kopenhagen	49.3	E 5	78	1	7	10	50.2	E 6	17	1	7	20	⊘	Rom							52.9	SW 2	15	10	2	10	0
Skagen														Malta													
Hanstholm														Madrid							–	NE 1	01	5			0
Hasvaadsbak														Le Coruña							–	NE 4	11	11			
Hammershus	49.2	SE 2	11	1	0	50	48.8	E 7	11	1	2	50	0	Mahon							57.3	N 4	11	–			0
Ablsko	52.3	S 1	61	−1	1	20	53.0	SSW 1	12	−1	0	50	⊘	Malaga							60.2	NE 1	–	–			–
Haparanda	52.2	NNW 3	11	−13	1	>50								Horta							61.8	NE 4	11	16	2	20	61
Stensele							54.8	Stille	01	−21	0	>50	0	Rochefort							61.7	NW 2	11	6		20	
Oestersund	52.9	Stille	61	−9	7	4	55.3	N 1	01	−14	1	–	0.2	Bayonne ✓	65.0	N 1	11	7		20							
Hernösand	50.1	NW 3	01	−7	0	>50	52.1	N 1	01	−10	1	>50	0	Bordeaux ✓	62.7	WSW 1	11	8		10	65	WSW 1	Regen	6			
Härnösand	50.4	NW 4	12	−6	1	>50	53.1	NW 2	11	−7	1	–	0	Clermont ✓	60.1	WNW 4	11	3		9							
Karlstad	51.9	WNW 1	00	−7	0	–	53.8	NW 1	01	−9	0	–	0	Dijon ✓	58.4	WSW 5	11	1		10							
Stockholm	49.8	NW 1	02	−9	0	20	51.5	NW 3	01	−6	1	20	0	Calais	54.2	NNW 7	11	2		20							
Jonköping	51.5	SE 1	11	−9	2	20	53.3	NW 2	11	−8	2	–	0	Brest ✓	63.2	NNW 4	30	11		20	65	NNE 4	heiter	6			
Wisby	49.7	WNW 3	12	0	1	>50	51.7	NW 3	01	−0	1	–	0	Paris ✓	58.7	NW 4	50	2		10	58	NNW 5	heiter	2			
Kalmar	51.2	NW 1	12	−2	1	–	51.9	NNW 2	01	−4	2	–	0	Perpignan ✓	68.8	–	–	7		4	58	NW 7	heiter	8			
Gällivare	51.1	Stille	65	−14	7	2	53.5	Stille	11	−15	7	>50	0.2	Rennes	59.6	NW 5	11	7		10							
Karlshamm														Straßburg	57.9	ESE 1		2		50							
Bjuröklubb							51.0	N 6	11	−7	2	>50	3	Toulouse ✓	61.6	W 4	01	6		50							
Quade Hook														Tours ✓	58.7	W 6	11	6		4							
Spitzbergen	57.5	Stille	12	−16	1	50	56.6	Stille						Ajaccio ✓	73.6	Stille	11	12		10							
Ingö	49.7	SSW 5	12	−5	3	>50	48.6	ESE 1						Le Havre	57.6	NNE 2	11	4		20							
Valdersund	53.4	N 5	33	0	5	2	55.3	NNE 5	31	0	0	10		Marignane	55.4	NW 6	01	6		1							
Kinn	57.9	NE 6	64	−1	7	10								Nancy	52.4	SW 2	11	0		10	51.9	W 3	60	−1		2	1
Lister	53.0	NE 4	00	0	0	>50	55.8	NNE 3	01	−0	0	>50	0	Lerwick	63.5	N 4	01	1	1	50	63.7	NNW 2	01	1	0	50	0
Bären-Insel	54.8	NE 6	12	−1	7	4	58.1	NE 6	11	−1	3	4	⊘	Renfrew	66.3	NNE 4	02	3	0	50	67.3	SW 3	11	−1	2	10	0
Andänes	47.3	SW 3	10	−4	5	50	47.3	NW 6	17	−0	7	10	1	Cranwell	59.8	NNW 7	69	0	7	10	62.3	NNW 6	33	0	7	10	6.5
Röst	50.3	NNW 8	33	−0	7	20	51.2	NNW 8	60	0	5	20	0.4	Scilly	65.7	NW 6	12	8	1	50	67.1	NNE 5	11	7	1	50	0.2
Jan Mayen	60.3	E 2	65	−5	7	2	55.0	SW 4	60	−2	7	4	1	Wick	65.3	NNW 4	01	2	8	50	65.9	NNW 3	11	1	7	50	⊘
Färder	52.8	N 4	00	−0	0	50	54.8	NNW 4	00	0	0	>50	0	Malinhead	67.5	N 5	11	6	1	>50	67.4	N 4	11	5	2	>50	0
Vardö	50.6	S 3	13	−2	7	>50	51.4	WSW 4	04	−2	0	>50	6	Tynemouth	60.6	N 6	07	4	7	20	63.0	N 4	07	2	7	20	5
Bodinnö	51.8	NNE 4	65	−1	7	2	53.7	E 2	65	−2	7	2	5	Pembroke	65.5	N 4	10	6	1	50	66.8	NE 2	12	3	1	50	⊘
Hudre	55.8	NNE 6	01	1	0	>50	58.1	N 6	10	1			0	Roches Point	68.3	NE 5	12	6	1	50	69.6	NE 1	11	3	2	50	1
Dombas	54.5	Stille	16	−7	5	>50	56.7	Stille	17	−8	3	50	1	Croydon	58.5	NNW 6	00	3	8	10							
Helsingfors														Aberdeen	63.3	NNW 4	33	3	5	50	65.1	NNW 4	60	1	5	20	1
Vasa														Valentia	68.8	NE 4	11	7	1	>50	69.3	ENE 2	10	6	1	>50	0
Kuopio														Plymouth	62.8	N 5	10	7	5	50	66.3	N 4	01	3	0	10	⊘
Dorpat	46.5	W 3	01	−3			47.7	SW 2	01	−4		0	−2	Guernsey	61.5	N 6	11	6	1	50	66.6	N 4	02	4	0	50	0.5
Riga	49.5	SW 4	01	−1	1	20								Stornoway	67.6	N 3	70	2	2	20	62.3	N 2	11	1	2	20	0.1
Warschau	52.0	SW 2	11	2	2	4								Holyhead	65.7	N 6	01	4	5	50	66.8	N 5	01	4	0	50	0.1
Lemberg	47.1	WSW 1	11	1	1	4								Donaghadee	66.6	NW 4	00	4	0	50	67.8	NW 4	12	10	0	50	0
Brüsk	54.1	WSW 1	11	1	2	2								Yarmouth	53.7	NNW 6	84	4	8	10	56.9	NNW 6	42	2	8	20	2
Wilna	52.6	W 1	11	−2	0	–	53.7	SSW 1	00	0	0	20	0.5	Blacksod	68.8	NW 5	11	6	5	50	68.1	Stille	11	5	1	20	3
Mrakau	54	WSW 2	01	5	1	10	53.8	WNW 2	11	0	1	10	0	Calshot	60.9	N 7	01	4	0	10	63.4	W 6	01	3	0	10	0
Posen	51.0	SSW 3	71	1	–	2	50.1	SSE 2	16	1	2	2	2	Thorshavn	68.0	NW 3	11	−1	3	20	66.1	Stille	11	−2	2	20	0
Prag	52.9	SW 3	11	2	7	20	50.9	SSW 2	11	1	2	20	00	Seydisfjord	63.9	Stille	00	−1	0	005	61.3	Stille	00	2	0	005	
Eger	51.7	SSW 4	61	−0	7	4	48.1	SSW 4	61	−1	7	1	1	Acureyri ✓	62.4	S 3	11	1	1	05	61.3	S 2	11	3	1	05	
Preßburg	50.2	SW 1	11	5	1	20	53.0	Stille	00	−1	0	2	0	Isafford ✓	63.8	Stille	12	−1	1	20	64.0	W 1	11	3	0	20	
Kaschau	50.4	SSW 2	11	3	2	20	55.1	Stille	11	−0	2	4	⊘	Reykjavik	65.9	E 2	11	2	1	20	65.5	Stille	37	2	6	–	⊘
Olmütz	53.8	SW 2	01	2	1	20	51.6	S 3	01	−1	1	10	0	Vestmannö	66.4	ESE 3	15	3	3	20	64.0	NNW 3	45	4	5	20	
Budapest	52.2	NW 3	heiter	5										Archangelsk	47.0	SE 3	bedeckt	−12									
Belgrad							52.7	NNE 1	9	1	1	20	0	Ust Zelma	51.8	S 1	bed.	−15			51.5	SW 1	Nebel	−9			
Serajewo							53.7	SE 1	11	0	7	4	4	Shenkursk	45.8	NE 1	Schnee	−11			48.1	Stille	klar	−4			
Agram							53.3	NNE 2	11	3	−2	10	0	Jaroslawl	49.6	ESW 2	bed.	−5			50.3	SSW 2	Regen	−6			
Sofia														Kasan	50.3	Stille	Nebel	−12			53.9	Stille	bed.	−9			
Athen														Kursk	54.0	NW 2	bed.	−11			57.4	W 2	wolkig	−9			
Korfu														Odessa	58.9	S 2	Regen	2			57.8	NNW 2	Regen	4			

SCHIFFSMELDUNGEN

Datum	Zeit	Breite	Länge v. Gr.	Luftdruck	Wind	Wetter	Temper. Luft	Temper. Wasser	W	Sichtweite in km	Wolken (in Zehntel)	Seegang	Dünung aus
25. Nov.	2 p	49.9	33° 9 W	774	SE 5	01	12	13	1	0.5	zwischen 8	VI	E
– –	2 p	48.9	29° 8 W	76	WNW 8	10	9	10	2	>50	8 – – –	I	W
– –	2 p	55.3	23° 9 W	77	WNW 6	00	8	9	2	>50	3 – – –	I	W
– –	8 a	56.0	31° 2 W	73	WNW 4	38	9	9	6	20	10 – 8 –	I	W
– –	8 a	55.7	32° 3 W	73	WSW 5	11	10	9	1	>50	9 – – –	I	SW
– –	8 a	58.7	15° 6 W	73	E 4	11	7	10	2	50	10 – – –	I	NW
– –	2 p	58.5	25° 5 W	70	W 6	00	9	11	2	>50	9 – – –	III	W
– –	2 p	42.4	37.7 W	69	ESE 5	00	14	16	2	50	5 – – –	I	NW
– –	2 p	53.9	29° 5 W	76	W 4	13	11	10	6	20	9 – – –	III	SE
– –	7 p	49.9	39° 8 W	65	SSE 5	01	14	15	0	50	3 – – –	III	S
– –	7 p	50.4	34° 3 W	74	SE 3	11	12	13	–	>50	3 hr – – –	I	III
– –	8 a	47.7	21° 0 W	73	E 3	00	12	14	–	>50	8 – – –	I	NW
– –	7 p	46.8	26° 6 W	68	ENE 5	01	13	15	–	>50	7 – – –	V	E
– –	7 p	49.9	38° 9 W	70	SSE 6	01	10	14	1	20	9 – – –	I	SE
– –	7 p	54.7	38° 8 W	68	SSE 4	02	12	11	0	50	3 – – –	II	SE
– –	7 p	66.2	33° 2 W	68	NW 6	60	9	10	6	50	3 – – –	VI	NW
– –	7 p	51.0	21° 6 W	75	ESE 3	01	12	13	0	>50	2 – – –	I	SE
– –	8 a	42.3	36° 2 W	73	SE 5	01				50		VI	W
– –	8 a	51.9	46° 6 W	75	SSE 5	00				50		II	S
– –	8 a	55.0	28° 6 W	73	WNW 4	11				20		I	SW
– –	8 a	48.8	35° 8 W	73	SE 8	12				50		IV	NW
– –	7 p	58.4	10° 4 W	66	ESE 1	11	6	9	2	50	10 – – –	II	NE
– –	9 p	58.2	13° 0 W	70	ESE 1	11	5	9	2	>50	10 3 hr – – –	I	NE

Datum	Zeit	Breite	Länge v. Gr.	Luftdruck	Wind	Wetter	Temper. Luft	Temper. Wasser	W	Sichtweite in km	Wolken (in Zehntel)	Seegang	Dünung aus
26. Nov.	7 a	54.5	24° 1 W	772 –	NNW 5	02	8	10	1	50	6 – – –	II	N
– –	2 a	50.7	27° 9 W	74 –	Stille	00	11	12		50			
– –	2 a	51.2	19° 8 W	67 –	N 6	40	9	10	1	50	7 – – –	III	N
– –	8 a	58.0	16° 8 W	67 –	NNE 5	00	4	9	1	30	2 hr – – –	III	NE
– –	8 a	58.5	4° 6 W	65 –	NNW 2	10	5	9	1	>50	7 – – –	II	S
– –	8 a	57.9	4° 7 W	66 –	SSE 4	00	5	9	1	50	4 – – –	II	S
– –	8 a	52.9	12° 7 W	64 –	SSE 5	01	–	–	–	50	1 – – –	III	W
– –	8 a	47.9	36° 8 W	66 –	SSE 5	04	14	16	1	50	3 – – –	III	W
– –	8 a	50.3	24° 5 W	73 –	NE 3	02	11	12	0	50	8 hr – – –	II	SE
– –	8 a	57.4	34° 1 W	72 –	ESE 3	11	12	12	1	20	8 – – –	I	SE
– –	8 a	58.8	35° 7 W	71 –	NE 4	13	11	12	–	10	– – –	I	–
– –	7 a	44.1	41° 2 W	63 –	ESE 6	02	15	16	4	50	2 hr – – –	I	NE
25. Nov.	7 p	54.3	37° 2 W	76 –	SSE 3	11	9	9	1	>50	9 hr – – –	II	W
– –	7 p	54.1	36° 2 W	74 –	W 1	12	8	9	3	30	10 3 hr – – –	II	NW

EISBERICHT
vom

Donnerstag, den 26. November 1925

Beilage zum Wetterbericht der Seewarte
Herausgegeben von Abt. I.

Ein x im Felde bedeutet, daß die im Kopf angegebenen Eisverhältnisse herrschen.

Stationen	Eisverhältnisse										Schiffahrt										Bemerkungen
	0 eisfrei	1 leichtes, loses Eis	2 strichweise Treibeis	3 dünne Eisdecke	4 zusam. geschob. Eis	5 starkes Treibeis	6 starke Eisdecke	7 schweres Eistreiben	8 dicke, starke Eismassen	9 nicht gemeldet	0 weg. Nebel u. Schneefalles nicht zu erkennen	1 unbehindert	2 für Segler erschwert	3 für Segler nur mit Schlepper	4 für Segler geschlossen	5 für Motorsegler geschlossen	6 nur für starke Dampfer	7 nur mit Eisschutzmitteln geschlossen	8 Fahrtsinn durch Eisbrecher offen gehalten	9 nicht gemeldet	X
Delfzyl Ems																					
Harlingen Zuiderzee																					
Amsterdam Hembrücke																					
Zaandam Voorzaan																					
Helder Zuiderzee																					
Rotterdam Waterweg																					
Dordrecht Noord																					
Dordrecht Mallegat																					
Wyk a/Föhr, Hafen																					
Ellenhogen, Seegebiet u. Listertief																					
Amrum, Schmaltief																					
" , Vortrepptief																					
Husum, Hever																					
Tönning, Eider																					
Neuwerk, Seegebiet																					
" Elbe bis Cuxhaven																					
Cuxhaven, sichtbares Elbgebiet																					
" , Hafen u. Einfahrten																					
Belumerschanze, sichtbares Elbgebiet																					
Brunsbüttelkoog, "																					
" , Kanaleinfahrt u. Hafen																					
Glückstadt, sichtbares Elbgebiet																					
Brunshausen, " "																					
Altona, vorliegendes Elbgebiet																					
Hamburg, Landungsbr. vorliegendes Elbgebiet																					
Harburg, sichtbares Elbgebiet																					
Roter Sand, Wesermündung																					
" " , Alte Jade																					
Hohe Weg, sichtbares Wesergebiet																					
Bremerhaven, " "																					
Brake, " "																					
Bremen, " "																					
Helgoland,																					
Wangeroog, Wangeroog Fahrw. Außenjade																					
Schillighörn, sichtbares Jadegebiet																					
Wilhelmshaven, Innenjade																					
" , Hafeneinfahrten																					
Wangeroog, Harle																					
" , Watten																					
Norderney, Seegat																					
" , Watten																					
Borkum, Westerems																					
" , Randzelgat																					
Nesserland, sichtbares Emsgebiet																					
" , Hafeneinfahrten																					
Helsingör																					
Kopenhagen																					
Dragör																					
Stevns																					
Gjedser																					
Hyllekrog																					
Kielsnor																					
Albuen																					
Sprogö																					
Revnäs																					
Fornäs																					
Anholt																					
Lasö, Österby																					
Vesterö																					
Frederikshavn u. Hirsholm																					
Skagen																					
Kegnäs																					
Memel, Seegebiet /																					
" , Hafen / Litauen																					
" , Seetief /																					
Brüsterort, sichtbares Seegebiet																					
Pillau, " "																					
" , Hafen																					
" , Königsbg. Seekanal bis Königsberg																					
" , Frisches Haff bis Königsberg																					
Neu-Terranowa, Frisches Haff bis Elbing																					
Danzig, Reede																					
" , Hafen																					
Stolpmünde																					
Rügenwaldermünde																					
Kolberg																					
Swinemünde, See																					
" , Hafen																					
" , Haff																					
Groß Ziegenort, Stettiner Haff bis Stettin																					
Greifswalder Oie, sichtbares Seegebiet																					
Thiessow, östl. Einf. in den Bodden b. Stralsund																					
Arkona, sichtbares Seegebiet																					
Barhöft, Gellen																					
" , Vierendeht																					
" , Bodden																					
Darsserort, sichtbares Seegebiet																					
Warnemünde, Hafen																					
" , Warnow																					
Wismar, Fahrwasser nach Wismar																					
Travemünde, Seegebiet																					
" , Hafen																					
" , bis Lübeck																					
Marienleuchte, sichtbares Seegebiet																					
Westermarkelsdorf, " "																					
Fehmarnsund																					
Friedrichsort, Kieler Föhrde																					
Bülk, " "																					
Holtenau, Kais.-Wilhelm-Kan. bis Brunsbüttel																					
Flensburg, sichtbares Eidergebiet																					
Eckernförde																					
Schleimünde bis Schleswig																					
Flensburg, Außenförde																					
" , Innenförde																					
Fapansee																					
Libau																					
Steinort																					
Windau																					
Lyserort																					
Schaalsund																					
Hammenäs NW																					
" NO																					
" SO																					
Messaregatsand																					
Riga, See																					
" Hafen																					
Haynasch																					

eisfrei

Erscheint täglich mit Ausnahme von Sonn- und Feiertagen. Bezugspreis für das Winterhalbjahr 20 Mark.
Bestellung bei der „Deutschen Seewarte" Hamburg.

EISBERICHT
vom

Donnerstag, den 26. Nov. 1925

Beilage zum Wetterbericht der Seewarte
Herausgegeben von Abt. I.

Ein X im Felde bedeutet, daß die im Kopf angegebenen Eisverhältnisse herrschen

	Stationen	Eisverhältnisse: 0 eisfrei	1 leichtes, loses Eis	2 strichweise Treibeis	3 dünne Eisdecke	4 zusam. geschob. Eis	5 starkes Treibeis	6 starke Eisdecke	7 schweres Eistreiben	8 dicke, starke Eismassen	9 nicht gemeldet	Schiffahrt: 0 weg. Nebel u. Schneefalles nicht zu erkennen	1 unbehindert	2 für Segler erschwert	3 für Segler nur mit Schlepper	4 für Segler geschlossen	5 für Motorsegler geschlossen	6 nur für starke Dampfer	7 nur mit Eisbrecherhilfe	8 geschlossen	9 Fahrrinne durch Eisbrecher offen gehalten	X nicht gemeldet	Bemerkungen
ESTLAND	Zerel	X											x										
	Filsand	X											x										
	Dagerort	x											x										
	Tachkona	X											x										
	Odinsholm	X											x										
	Packerort	X											x										
	Nargen	X											x										
	Reval, Reede	X											x										
	Kokskär	X											x										
	Pehlholm	X											x										
	Stenskär	X											x										
	Hungerburg	X											x										
	Kynö	X											x										
	Werder	X											x										
	Worms	x											x										
FINNLAND	Björkösund										x											x	
	Umgebung von Werkkomatala										x											x	
	Seegebiet vor Björkö (West)										x											x	
	Fahrwasser Wiborg-Trångsund										x											x	
	" Trångsund-Rödhäll										x											x	
	Außerhalb Rödhäll										x											x	
	Kotka Hafen nebst Umgebung										x											x	Aufnahme der Meldungen gestern.
	Außerhalb Ranko										x											x	
	" Lurpi										x											x	
	Seegebiet E von Hochland										x											x	
	" S " "										x											x	
	" W " "										x											x	
	Helsingfors S Hafen nebst Umgebung										x											x	
	Außerhalb Sweaborg										x											x	
	" Öräskärsbäderna										x											x	
	Bei Porkala										x											x	
	Außerhalb Kallbåden										x											x	Russischer Eisbericht ist nicht gehört worden.
	Barösunds Fjärd										x											x	
	Seegebiet außerhalb Jusarö	X											x										
	Hangö Hafen nebst Umgebung	x											x										
	Umgebung von Russarö	x											x										
	Seegebiet im äußersten Sichtkr. v. Russarö	x											x										
	Hangö W Fjärd	x											x										
	S Teil von Gullkrona Fjärd	x											x										
	Åbo Hafen bis Stora Bocken		x											x									
	Erstan Fjärd	X											x										
	Umgebung von Lövskär	x											x										
	Widskarsfjärd	x											x										
	Bei Utö	x											x										
	Seegebiet im äußersten Sichtkr. v. Utö	x											x										
	Skiftet	x											x										
	Pögla Scharen	x											x										
	Bei Ledsund	x											x										
	E von Nyhamn	x											x										
	Seegebiet außerhalb Kobbaklintar	x											x										
	Scharenhof vor Mariehamn	x											x										
	W. von Eckerö	x											x										
	Nach außen gen Sälskär	x											x										
	Scharenhof außerhalb Raumo		x												x								
	Seegebiet nahe außerhalb Raumo		x																			x	
	Umgebung von Relanderagrund		x																				
	Räfsö und Mäntyluoto innere Hafengeb.		x										x										
	Mäntyluoto Reede	x											x										
	Außerhalb Kallo u. Räfsö	X											x										
	Seegebiet im äußersten Sichtkreis v. Räfsö	X											x										
	Wasklot Hafen nebst Scharenhof							x											x				
	Zwischen Storhästen u. Ensten		x																x				
	Rönnskär Fahrwasser	x											x										
	Norrskär Fahrwasser	x											x										
	Jakobstadt Hafengebiet							x										x					
	Reede bei Ådö		x											x									
	Seegebiet außerhalb Messkär	x											x										
	Yxpila Hafengebiet							x								x							
	Innerhalb Tänkar		x																			x	
	Seegebiet außerhalb Tänkar	x											x										
	Brahestads Reede										x									x			
	Nach außen gen Nahkiainen										x									x			
	Seegebiet N von Isokraaseli										x									x			
	Uleåborgs äußere Hafengebiete										x									x			
	Fahrstraße nach Uleåborgs Hafengebiete										x									x			
	Seegebiet außerhalb Marjaniemi										x									x			
	Kemi Hafengebiete										x									x			
	Seegebiet außerhalb Kemi										x									x			
	Fahrwasser nach Karlsborg										x									x			
	Seegebiet vor Rödkallen	x											x										
	Fahrwasser n. Luleå durch Juvholmsund									x												x	→ offene Seerinne längs der Küste.
	Seegebiet vor Gasören										x	x											
SCHWEDEN 25. Nov.	Västra Kvarken	x											x										
	Seegebiet vor Skag	x											x										
	" " Hernö	x											x										
	Angermanälvan oberhalb Svanö						x											x					
	" unterhalb "	x											x										
	Seegebiet vor Bremö	x											x										
	Fahrwasser Bremö bis Draghällan-Feuer	x											x										
	Alnösundet	x											x										
	Seegebiet vor Lilljungfrun	X											x										
	" rund um Eggegrund	X											x										
	Nordfahrwasser nach Gävle	x											x										
	Öregrundsgrepen	x											x										
	Seegebiet rund um Grundkallen-Feuerach.	x											x										
	" vor Söderarm	x											x										
	" " Sandhamn	x											x										
	Fahrwasser Sandhamn nach Stockholm	x											x										
	Seegebiet vor Landsort	x											x										
	Fahrwasser Landsort bis Stockholm	x											x										
	" Häfringe bis Oxelösund	x											x										
	Kalmarsund nördlich Kalmar	x											x										
	" südlich "	x											x										
	Südliche Einfahrt zum Kalmarsund	x											x										
	Seegebiet vor Karlshamn	x											x										
	Südliche Einfahrt zum Öresund	x											x										
	Flintrännan	x											x										
	Seegebiet vor Hälsingborg	x											x										
	Nördliche Einfahrt zum Öresund	x											x										
	Seegebiet vor Halmstad	x											x										
	" " Varberg	x											x										
	" " Vinga	x											x										
	Fahrwasser Vinga bis Göteborg	x											x										
	Seegebiet vor Smögen	x											x										
NORWEGEN	Viker	x											x										
	Torgauten	x											x										
	Kristiania	x											x										
	Faerder	x											x										
	Fredriksvern	x											x										
	Jomfruland	x											x										
	Mardö	x											x										
	Oksö	x											x										
	Bastöy	x											x										

WETTERBERICHT
DER
DEUTSCHEN SEEWARTE

JAHRGANG 50 , Nr. 331 — VERLAGSORT HAMBURG — Freitag, 27. November 1925

Mitteleuropäische Zeit — **Luftdruck** reduziert auf 0° Temperatur, Meeresspiegel und Schwere in 45° Breite — **Temperatur** in Celsius-Graden — **Windstärke** nach Beaufortskala (12 = Orkan) — **Wetter:** 00 bis 09 wolkenlos bis halb bedeckt; 10 bis 19 halb bis ganz bedeckt; 20 bis 29 Dunst oder Nebel; 30 bis 39 Schauer; 40 bis 49 Rieselregen; 50 bis 59 sonstiger Regen; 60 bis 69 Schnee; 70 bis 79 Graupel oder Regen und Schnee gemischt; 80 bis 89 Hagel; 90 bis 99 Gewitter — Witterungsverlauf seit der letzten Beobachtung: 0 = wolkenlos bis halb bedeckt, 1 = wolkig, 2 = anhaltend ganz bedeckt, 3 = Dunst oder Nebel, 4 = dichter Nebel, 5 = Schauer, 6 = Regen oder Rieselregen, 7 = Schnee, 8 = Graupeln oder Hagel, 9 = Gewitter — **Relative Feuchtigkeit:** 0 = 95 bis 100 %, 9 = 90 bis 94 %, 8 = 80 bis 89 %, 7 = 70 bis 79 %, 6 = 60 bis 69 %, 5 = 50 bis 59 %, 4 = 40 bis 49 %, 3 = 30 bis 39 %, 2 = 20 bis 29 %, 1 = 10 bis 19 %

GESTERN NACHMITTAG 2 UHR

DEUTSCHE STATIONEN	Uhrzeit	Luftdruck	Wind	Wetter	Temperat.	Luftdruck Charakter u. Änder.	W	Stärke in kg	Wolken (in Zehntel)	Rel. Feucht.	Seegang	Wolkenhöhe
Borkum	2	761	NE 2	61	4	\ 00	0	20	5 4 nsw	–	I	6
Wilhelmshaven	2	–	N 3	klar	–						II	
Helgoland	2	60.3	NE 3	00	0	⌒ 00	0	60	wolkenlos	7	–	0
Altenwalde												
Bremen												
Hamburg	2	59.8	N 3	01	0	/ +1.0	0	4	wolkenlos	7	–	9
Groß-Borstel												
Kiel	2	60.3	NE 2	01	0	/ +1.0	0	–	3 nw	8	–	5
Warnemünde	2						0	–		*		
Swinemünde	2	55.1	NNE 4	17	1	/ +1.5	7	10	10 nw	9	–	3
Rügenwaldermünde	2											
Danzig	2	52.4	NNE 2	11	1	— 00	1	50	7 3 nsw	7	–	4
Königsberg	2	53.4	ENE 3	12	-2	⌒ 00	1	10	9 4 nsw	9	–	2
Memel	2	54.9	E 2	01	-1	— 00	0	20	3 nsw	7	–	9
Aachen	2[15]	63.1	N 4	01	0	/ +1.0	0	20	wolkenlos	7	–	9
Hannover	2											
Göttingen	2											
Hannover	2	54.6	NW 3	00	-0	/ +1.5	0	20	4 3 nsw	7	–	9
Magdeburg	2	56.4	N 4	60	0	/ +2.5	7	20	9 8 nw	8	–	4
Dresden	2											
Berlin	2[30]	52.7	NW 4	61	1	/ +1.0	7	20	7 4 nw	8	–	5
Jena	2	54.0	NE 5	17	1	/ +2.0	7	4	10 nw	8	–	4
Schleiz	2											
Leipzig	2	51.4	NNW 1	61	1	/ +0.5	7	10	5 nw	8	–	–
Frankfurt a. M.	2	59.7	NNW 1	11	1	/ +3.0	7	50	7 sw nw	6	–	6
Karlsruhe	2											
Friedrichshafen	2											
Nürnberg	2											
Bamberg	2	54.8	NW 4	17	-2	/ +2.0	7	4	10 sw	0	–	2
Kahler Asten 852	2[30]	–	N 5	17	-6	/ +2.5	2	50	10 nw	0	–	2
München 550	2[15]	6										
Feldberg i. Taunus 801	2	6										
Brocken 1142	2[30]	6										
Fichtelberg 1213	2	6455	NNE 1	00	2	\ -3.0	0	4	10 2 nw	6	–	0
Zugspitze 2964	2	612.5	N 4	39	-9	— 00	4	–	10 sw	0	–	0
Säntis 2500	2	6										
Sonnblick 3106	2[15]	5			-							
	2	549.7	WNW 4	63	-17	⌒ +1.0	7	–	10 sw	0	–	0
	2	5										

Seehöhe in Metern

Luftdruck der Bergstationen nicht auf Schwere und Meeresspiegel reduziert

GESTERN ABEND 7 UHR

Uhrzeit	Luftdruck	Wind	Wetter	Temperat.	Luftdruck Charakter u. Änder.	W	Stärke in kg	Wolken (in Zehntel)	Rel. Feucht.	Niederschlag	Maximum	Seegang	Wolkenhöhe
7	62.4	SW 3	20	2	+0.5	0	20	2 s sw	8	0	–	II	9
7		SW 3	klar									II	
7	61.6	N 1	01	-2	— 00	0	20	3 / sw sw	7	0	0	–	9
7													
7	62.2	N 2	01	-3	+0.5	0	4	wolkenlos	8	0	0	–	9
8	61.4	W 1	01	-4	+1.0	0	–	wolkenlos	8	0	/	–	9
8	60.7	N 2	01	-1	— 00	0	–	10 nw	5	0		II	6
7	57.8	NNE 3	10	1	/ +2.0	7	10	2 3 s sw	6	2	2	–	6
7	56.4	ESE 2	3/4 bd	-1	+1.1		–		–	–	–	II	
7	56.8	NE 2	11	1	/ +0.5	1	20	6 nw	8	–	–	–	4
7	54.7	NE 2	01	-2	/ +0.5	1	–	5 sw sw	9	0	-1	–	6
7	56.1	E 2	12	-2	/ +0.5	1	10	10 nsw	8	0	–	I	9
7	64.8	NW 3	01	-1	/ +1.0	0	20	1 s sw	7	0	0	–	9
7	63.2	N 1	00	-5	/ +1.0	0	0.5	3 s sw	7	0	2	–	9
7	62.1	NW 2	01	-4	/ +2.0	0	20	9	9	0	0	–	9
7	60.8	NW 3	00	-2	/ +2.0	7	20	2 sw	8	0.6	2	–	6
7													
7[05]	56.9	NNW 7	61	-1	/ +2.5	7	20	10 nw	9	–	2	–	4
7	58.4	NNE 2	17	0	/ +2.0	7	4	8 nw	8	0.3	3	–	4
7	56.2	NW 3	61	-1	/ +2.0	7	2	10 8 sw	0	0.5	2	–	4
7	53.5	NW 2	11	1	/ +1.5	2	4	10 sw	8	∞	2	–	4
7	63.9	Stille	01	-1	/ +2.5	0	20	wolkenlos	5	0.1	2	–	9
7	63.6	W 1	00	-0	/ +2.5	7	10	1 s sw	5	–	–	–	4
7	63.2	WNW 3	61	-1	/ +2.0	7	4	10 nw	7	0.2	0	–	3
9[27]	63.1	NW 4	12	-4	/ +3.5	7	50	9 sw nw	7	0.2	2	–	8
7	61.6	WNW 4	17	-5	/ +3.0	7	4	10 sw	0	2	0	–	2
7	–	NW 3	12	-7	/ +2.0	2	20	10 nw	0	2	–	–	2
7	6												
7	6												
7	6567	N 6	27	-10	/ +2.0	4	0.2	Regen	0	2	-5	–	0
7	6483	NNW 7	62	-8	/ +1.5	7	–	10 sw	0	4	-6	–	0
9[28]	6139	N 5	39	-9	/ +1.0	4	–	10 sw	0	3	-8	–	0
7	6												
9[28]	5179	NW 7	27	-22	/ +1.0	7	–	10 nw	0	∞	–	–	0
7	5526	WSW 3	65	-17	/ +1.5	7	–	10 sw	0	22	-12	–	9
7	5												

KÜSTENSTATIONEN UND FEUERSCHIFFE

NACHMITTAG UND ABEND DES VORTAGES

Borkum	2p:	NNE 2 heiter gute Sicht See I
	7p:	SW 2 klar gute Sicht See II
Helgoland	2p:	59.0 N 6 ww 01 Temp 01 Sicht 60 km See V
	7p:	60.9 NW 4 00 -1 50 I
Jadefahrwasser	2p:	
	7p:	wolkig See V
Jade	2p:	
	7p:	
Alte Leuchte	2p:	62.5 N 7 ww 01 Temp 1 Sicht 60 km See V
	7p:	
Minsener Oldeoog	2p:	61.2 NNE 4 ww 01 Temp 4
	7p:	62.0 W 4 01 5 See V
Elbe 1 Feuerschiff	2p:	NE 2 heiter See V
	7p:	SSW 1 heiter See V
Elbe 1 Tonne	2p:	heiter NNE 4 See V Sicht 18 Sm
	7p:	heiter NNE 4 " V " 18 Sm
Elbe 1 Baken	5p:	62.0 SW 2 ww 02 Temp 2

HEUTE MORGEN

Borkum	8a:	WSW 5-7 bedeckt Regen See V
	11a:	
Helgoland	8a:	50.7 SW 4 ww 61 Temp -1 Sicht 1 km
	11a:	49.6 SW 7 - 65 " 1 " 10 " V
Jadefahrwasser	8a:	SW 5 wolkig See V
	11a:	
Jade	8a:	SW 6 bdig See V
	11a:	
Alte Leuchte	8a:	
	11a:	
Minsener Oldeoog	8a:	49.6 WNW 7 ww 11 Temp 5 See V
	11a:	
Elbe 1 Feuerschiff	8a:	WSW 7 bdig See V
	11a:	
Elbe 1 Tonne	8a:	wolkig SW 4, See V, Pernebalm, nichtklar
	11a:	wolkig SW 6 bdig See V Sicht 12 Sm
Elbe 1 Baken	11a:	

HEUTE MORGEN 8 UHR

DEUTSCHE STATIONEN	Uhrzeit	Luftdruck	Wind	Wetter	Temperat.	Luftdruck Charakter u. Änder.	W	Stärke in kg	Wolken (in Zehntel)	Rel. Feucht.	Niederschlag	Minimum	Seegang	Wolkenhöhe
Borkum	8	75.5	WSW 7	11	3	/ -3.0	2	10	10 nw	9	5	–	V	6
Wilhelmshaven	8	52.0	SW 5	60	1	/ -3.5	7	2	10 nw	9	1	-3	–	9
Helgoland	8	50.0	SW 8	Regen	3								VI	
Altenwalde	8	51.6	SW 6	17	0	/ -2.0	7	4	5 sw	9	0.1	-3	–	8
Bremen	8													
Hamburg	8	65.5	WSW 4	60	-0	/ -2.5	7	1	10 nw	9	10	-6	–	4
Groß-Borstel	8		SSW 3	60	-1		2	2	10 nw	0	0	-7	–	2
Kiel	8	58.0	SW 3	61	-1	/ -2.5	7	–	10 sw	9	0.3	–	–	5
Warnemünde	8	57.3	NE 4	11	-4	/ -3.0	1	20	10 nw	0	0	–	I	5
Swinemünde	8	55.2	SSW 3	01	-4	/ -2.5	0	10	3 nsw	7	0	-7	–	9
Rügenwaldermünde	8	55.6	SSW 2	00	-5	/ -0.5	–					-8	–	–
Danzig	8													
Königsberg	8	56.0	NNE 1	01	-6	— 00	0	20	2 / sw	9	0	-9	–	7
Memel	8	55.3	NE 1	24	-7	— 00	3	10	Nebel	7	0	–	I	5
Aachen	8	58.9	SSW 5	11	-2	/ -2.0	1	4	10 6 nw sw	9	0	-3	–	4
	8													
Hannover	8	55.1	SSW 3	61	-1	/ -2.0	0	2	10 nw	9	0	-5	–	–
Magdeburg	8	57.5	S 2	12	-3	/ -2.0	0	10	8 3 sw nw	8	0	-6	–	6
	8													
Dresden	8	60.5	SSW 4	01	-6	/ -1.0	7	50	3 2 sw nw	7	0	-6	–	5
Berlin	8	57.6	SW 1	12	-4	/ -2.0	0	2	7 s sw	8	0	-5	–	8
Grünberg i. Schles.	8	60.5	SW 3	01	-7	/ -0.5	9	2.0	1 sw	9	1	-7	–	5
Breslau	8	58.3	NW 4	32	-2	/ +0.5	7	20	10 7 sw	8	∞	-2	–	4
Frankfurt a. M.	8	62.1	SSW 2	12	-6	/ -1.5	0	4	6 2 s nw	8	0	-6	–	8
Karlsruhe	8	62.8	S 1	02	-8	/ -1.0	0	4	6 s sw	9	0	-8	–	9
Friedrichshafen	8	64.4	N 2	02	-7	/ -2.0	0	1	6 3 sw	9	0.1	-11	–	1
Bamberg	8	63.9	OE 2	01	-10	⌒ 00	0	2.0	2 sw nw	9	0	-11	–	8
München	8	66.0	SSW 3	01	-12	— 00	0	4	3 / sw sw	9	0.2	-12	–	9
Kahler Asten 852	8	–	W 4	27	-6	/ -2.5	4	–	10 sw	0	∞	-8	–	0
Hasenhagen (Rhön) 950	8	6												
Feldberg im Taunus 801	8	687.8	SW 3	11	-8	/ -1.0	2	10	7 8 sw	0	0	-10	–	6
Brocken 1142	8	653.0	WSW 7	22	-11	/ -3.5	7	0.2	10 sw	0	2	-11	–	0
Fichtelberg 1213	8	650.7	WNW 4	02	-14	/ -0.5	0	2.0	2 / sw sw	0	4	-15	–	3
Schauinsland 1600	8[05]	617.7	NNW 5	12	-19	/ +0.5	7	–	7 nw	0	–	–	–	0
Feldberg i. Schwarzw. 1493	8[05]	630.1	NW 1	01	-14	⌒ 00	0	7.50	1 sw	8	0	-13	–	8
Zugspitze 2964	8[05]	519.8	NW 3	01	-21	— 00	7	2.0	2 nw	0	∞	-22	–	3
Säntis 2500	8	553.6	SW 2	02	-18	— 00	0	50	3 / sw	0	11	-21	–	4
Sonnblick 3106	8	5												

Seehöhe in Metern

Luftdruck der Bergstationen nicht auf Schwere und Meeresspiegel reduziert

Nachdruck und Verwertung für öffentliche Vorhersage verboten!

Freitag, den 27. November 1925

DEUTSCH

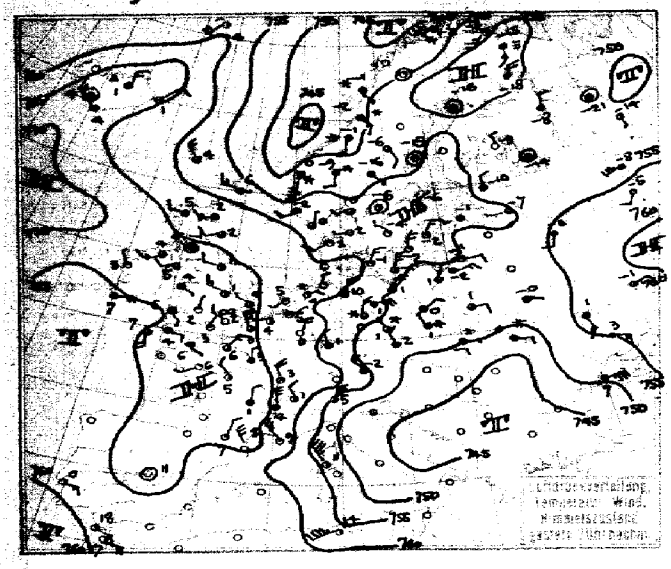

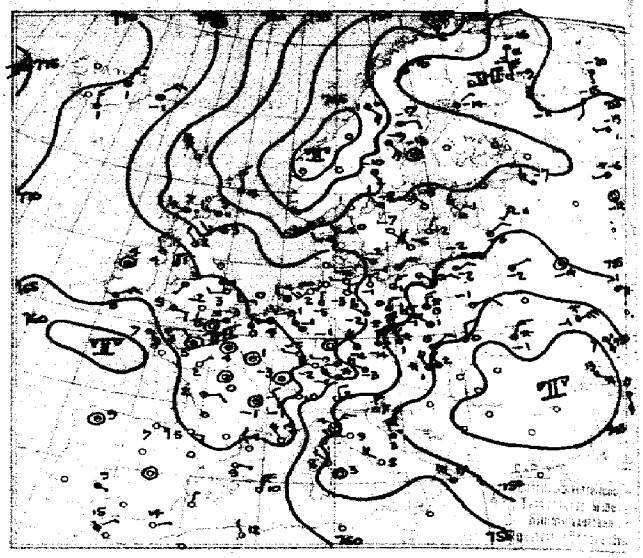

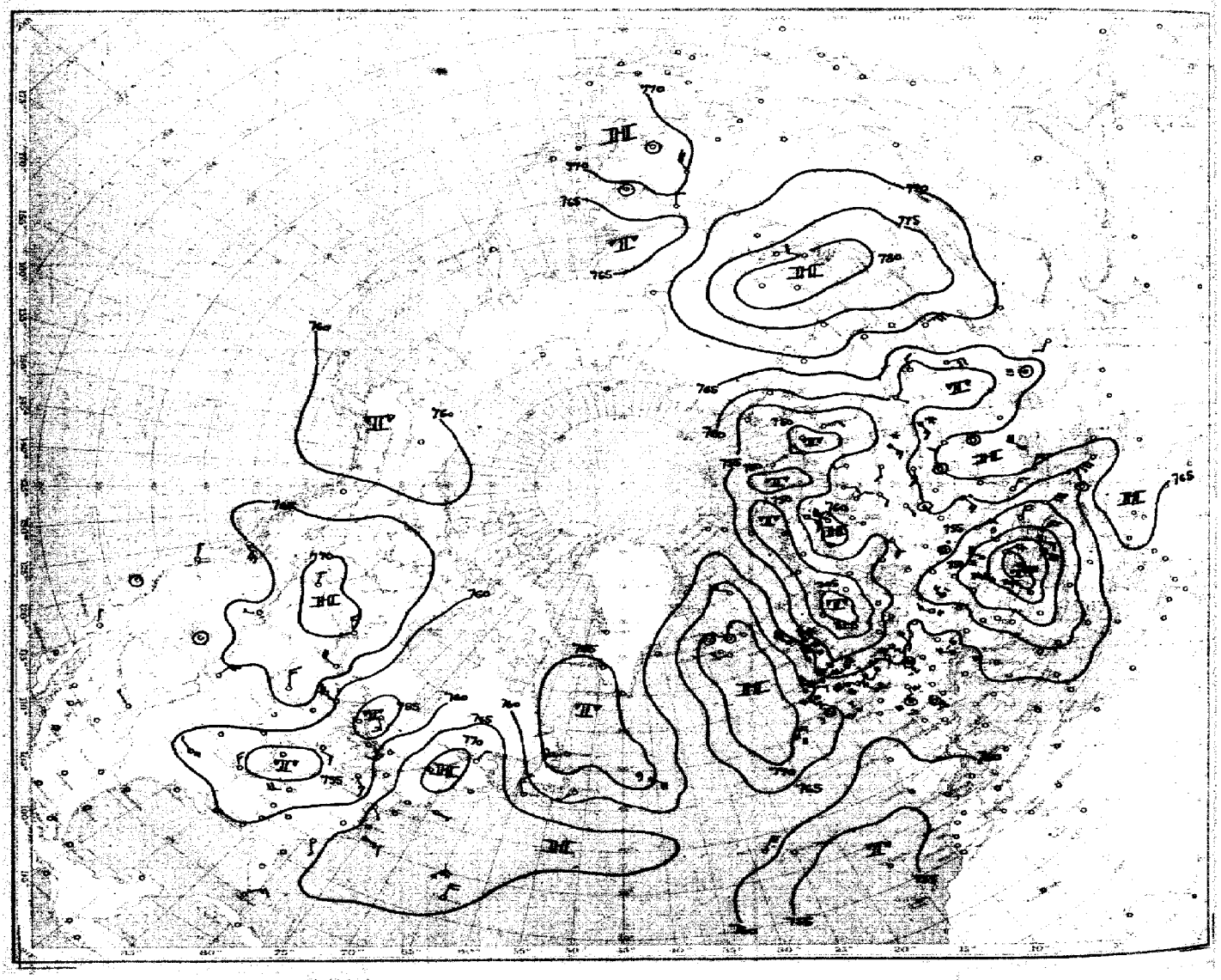

Luftdruck, Temperatur, Wind, Himmelszustand der nördlichen Halbkugel

vom Freitag, den 27. November 1925 morgens.

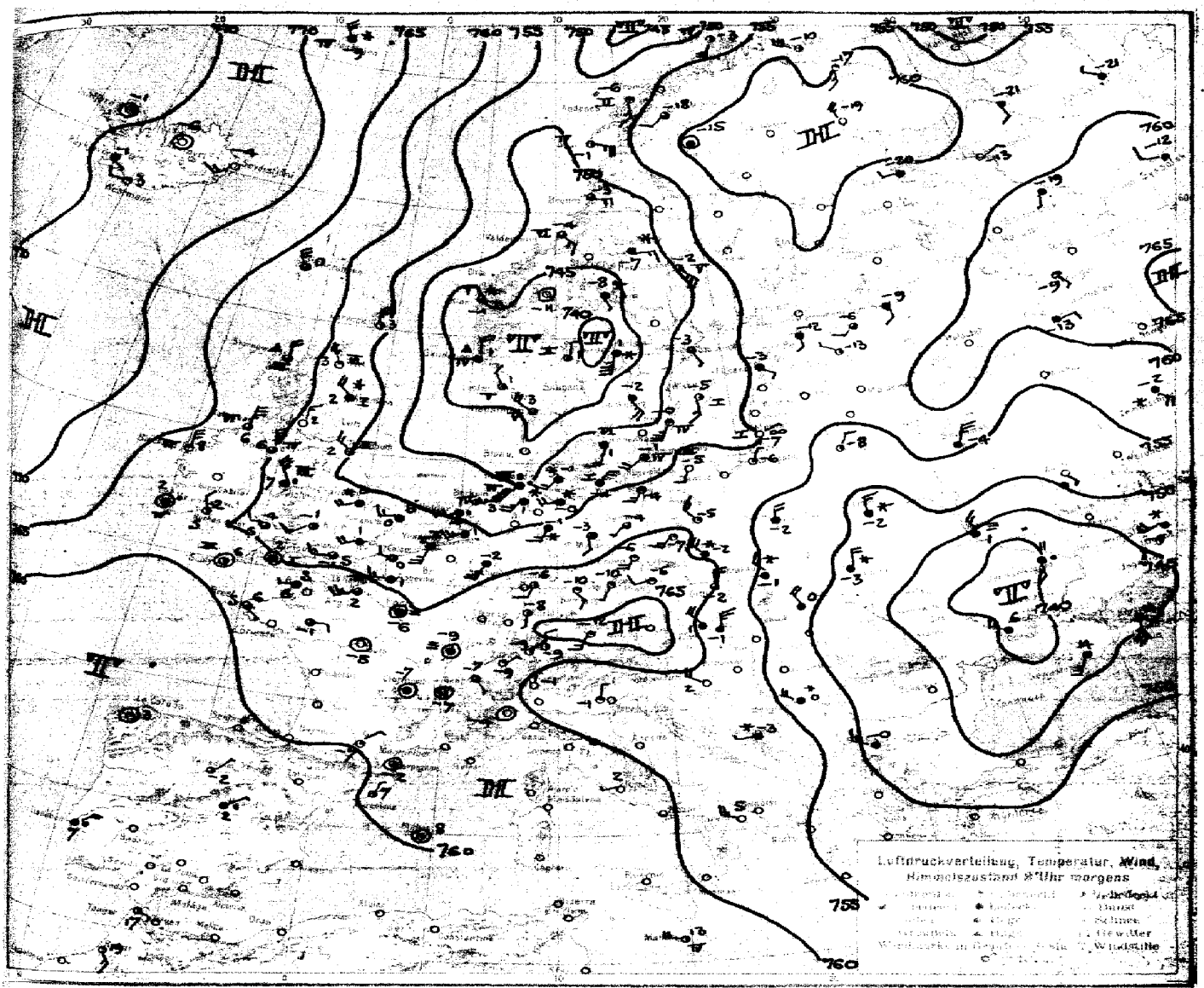

ALLGEMEINE ÜBERSICHT 8 Uhr morgens: **Freitag, den 27. November 1925**

Die am Westabhang der atlantischen Hochzyklone ostwärts fließenden Warmluftmassen haben im Bunde mit der vom Labrador südwärts fließenden Kaltluft den Kreislauf der vor der nordskandinavischen Küste liegenden Zyklone zu einem selbständigen Wirbel entwickelt, der, als der Hauptzyklone abspaltend, durch eine starke Nordwestströmung südostwärts getragen wurde. Die in seinem Bereich vorhandenen [illegible] Temperaturgegensätze lieferten ihm Energie zu starker Vertiefung. Für unser Gebiet wurde durch das Einströmen westlicher Luft der Kältevorstoß nur unterbrochen, während in Mittel- und Süddeutschland im Bereiche des Hochdruckkeiles die durch eine Schneedecke geförderte starke Ausstrahlung Temperaturen auf mehr als 10 Grad Kälte sinken ließ. Die Zyklone, die mit ihrem Kern jetzt über Südnorwegen liegt, hat noch mehrere Tage für entwickelt, deren Konvergenzlinien noch Störungen bringen werden. Wenn auch für morgen noch Besserung derselben mit vorübergehender Erwärmung gerechnet werden muß, so wird ein intensiveres Zurückweichen des Kältevorstoßes und damit die Einleitung zu einer Frostperiode, nach der vorübergegangenen Erwärmung in Norddeutschland, noch wieder vor sich gehen. Über dem Nordmeer trifft die um die südnorwegische Zyklone herumgeführte Warmluft und die vom Weißen Meer kommende Kaltluft zusammen und wird dort weitere Randwirbel ausbilden. Während die Zyklone [illegible] dürfte, wird angedeutet durch primären und sekundären Druckanstieg zunächst der atlantische Hochdruck über Nord- und Nordwesteuropa zur Herrschaft gelangen, über Südeuropa wird sich der hohe Druck festigen.

WETTERAUSSICHTEN AN DER DEUTSCHEN KÜSTE für **Sonnabend, den 28. November 1925**

Bodden, westl. OSTSEE: Böige, auf nördliche Richtungen rechtdrehende Winde, wechselnd bewölkt, noch Schneeschauer, wieder kälter.

Küste OSTSEE: Wie Swinemünde: Stark auffrischender Süd bis Südwest, wolkig, Schneefälle, Frostwetter.

Küste OSTSEE: Wie Königsberg. Zeitweise etwas auffrischende südwestliche Winde, zunehmende Bewölkung, Schneefälle, geringer Temperaturrückgang, aber kaum über den Gefrierpunkt.

Warnungen: 27. Nov. 1925, 7½ 30 morgens Nordsee und westliche Ostsee gewarnt: Gefahr stark auffrischender Winde. Signalball.
Hfn. Swinemünde: " " " 10h 10 " : Gefahr stark auffrischender Südwest bis Westwinde; Signalball.
Hfn. Königsberg: " " " 10h 10 " : Gefahr zeitweise auffrischender auf Südwest drehender Winde besteht fort. Signalball hängen lassen.

Dr. Krüger

Hamburg, Deutsche Seewarte — Kapelle — Abt. III. — Georgii

Blaudruck: Hartung & Co., Hamburg

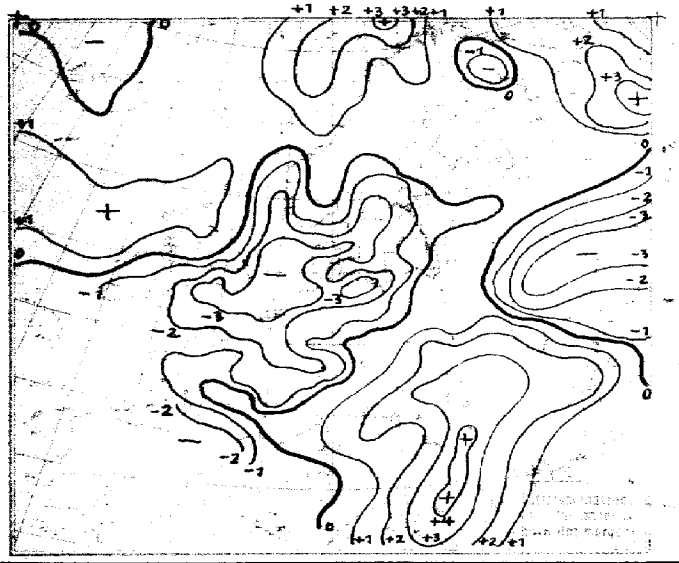

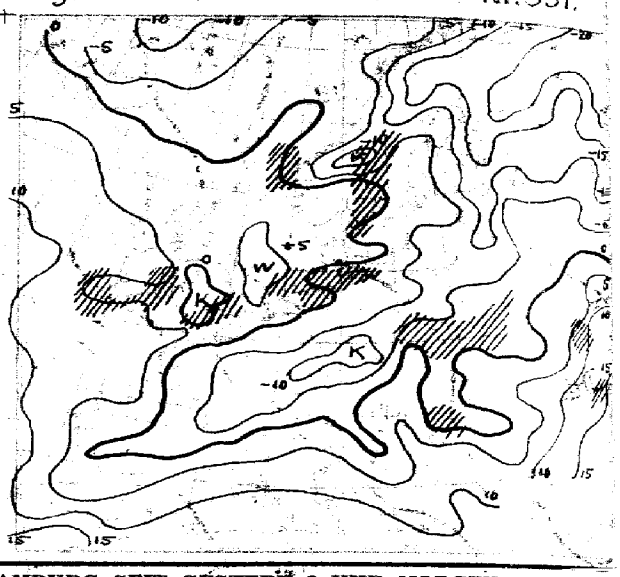

NACH AUFZEICHNUNGEN DER REGISTRIERAPPARATE ZU HAMBURG SEIT GESTERN 8 UHR MORGENS (M. E. Z.)

STUNDE		9	10	11	12m	1	2	3	4	5	6	7	8	9	10	11	12n	1	2	3	4	5	6	7	8
Thermograph		-0.6	-0.8	-1.0	-0.4	0.0	0.0	0.0	-0.2	-1.8	-2.4	-3.0	-3.4	-3.4	-4.0	-5.5	-5.0	4.0	-3.0	-2.0	-2.0	-1.8	-1.2	-1.0	-0.8
Barograph		52.9	54.0	54.3	56.2	55.7	66.0	56.6	57.2	57.6	58.0	58.4	58.3	58.3	58.1	57.4	56.6	55.8	55.1	54.3	53.2	52.2	51.2	50.3	49.7
Anemograph	Richtung	N	N	N	N	N	N	N	NNW	NNW	NNW	NNW	NNW	WSW	WSW	WSW	WSW	SSW	S	SW	SW	SW	SW	SSW	WSW
	m. p. S.	7.2	7.0	6.6	6.8	5.0	4.6	4.2	4.2	4.0	4.0	3.8	2.6	1.8	4.6	3.4	2.8	1.8	1.2	5.4	6.2	5.8	7.0	7.2	7.2
Regenmesser		-	-	-	-	-	-	-	-	-	-	-	-	-	-	-	-	-	-	-	-	-	-	*	0.1
Sonnenscheindauer in Min.		-	20	60	60	60	60	30	-	-	-	-	-	-	-	-	-	-	-	-	-	-	-	-	-

AUFSTIEGE

STATION Wind in m./S.	Seehöhe	Zeit	Boden	200	500	1000	1500	2000	2500	3000	3500	4000	4500	5000	Bemerkungen
						Heute morgen									Sichtw. bis Kilom.
Rastock (Segelflug)	37 m	8 a	-1.1° 95 S₂W 6	-0.7 98 WSW 13	-2.2 WSW 21	str. 310 meter		* Decke 3 cm							" " 10 "
Dessau		9 a	SW 3	SW 6	WSW 12	W₂N 11	W₂N 8	W 8	stroh	1300 m					" " 18 "
Rastock	37 m	7 a	S 7	SW₂W 16	WSW 24	str 3	10 meter								" " 50 "
Leipzig		8 a	SSW 6	SW₂S 6	W₂S 8	W 11	W₂N 8	aem	stroh	1300	meter				" " 4 "
Lindenberg		10 a	SSW 6	W₂S 11	W 12	W 10	W₂N 9	W 9	WNW 10	-	WNW 10	WNW 10	str a		" " 10 "
Gilshof		8 a	WSW 5	WNW 7	W₂N 11	W₂N 13									
Greyden		8 a	WSW 7	W 13	W₂N 14										
Aeng	204 m	8 a	WSW 3	W 5	NW₂W 8	NW 9	NW 11	NW 16	NW₂N 17	Nebel					
Kanaahem		8 a	NNW 7	NNW 14	N₂W 18	NNW 17	N 21	wolkig							
						Nachtrag vom 25. November 1925									
Lindenberg	122 m	3 p	2 88 S₂W 6	0 89 SW₂W 10	-4.8 94 SW 12	-6.5 38 SW₂W 12	-10.1 35 W₂S 12	-9.9 69 SW 12	-12. 75 SW 12	-16.5 82 SW 12	-18.3 82 SW 13	-18.3 78 SW 13	-19 78 SW 13	astr. strau. fr str.	10 "
						Gestern nachm. u. abend.									
Helder		2 p	-	-	-	NNW 7	NNW 10	NNW 11							
De Bilt	25 m	2 p	-	-	-	N 9	N₂W 13	N₂W 13							
Hazeu		2 p	NE 3	-	NE 3	N 2	N 3								
Warschau		2 p	E 3	-	SE₂S 3	NNE 3	N 3								
Zandvoort		2 p	-	WNW 8	WNW 5	NW₂W 6	NW 3	N₂W 8	-	N 7	-	NNW 10			
Felixstowe		2 p	-	NNW 8	N₂W 5	N 5	NNE 7	N 5							
Aberdeen		2 p	-	N₂E 2	N₂W 2	NW₂N 3	W₂N 2	-	-	NW₂W 6	-	NW 8			
Holyhead		2 p	-	NE₂E 6	NE 5	NNE 3	N 4								
Lindenberg	122 m	3 p	N₂W 10	N 5	N₂W 10	N₂W 10	N₂E 9	N₂E 5	N₂E 9	Schneetreiben	Schneedecke				" " 2 "
Padua		7 p	NW 11	NW 10	NW 7	NW₂N 7									
Rom		7 p	NW 7	-	NNW 7	N₂E 5									
Lindenberg	122 m	8	-0.6 97 N₂W 10	-2.2 97 N 9	-5.2 96 N₂E 10	-6.5									
De Bilt		4 p	-	W₂N 14	WNW 4	NW 4	NNW 7								
Le Havre		7 p	Stille	-	NW₂N 2	NW 4	NW 1								
Nancy		7 p	Stille	-	N₂W 3	NW₂N 6	NW₂N 3	NW₂W 3							
Lyon		7 p	NW 2	-	N₂W 11	N 11	N₂E 9	NW₂11							
Tours		7 p	Stille	-	NW₂W 2	NE₂N 3	NE₂W 5	-	-	-	-	N₂E 5	-		
Zandvoort		7 p	-	W₂S 10	W₂N 13	NW₂W 14	NW 9	NW 11							
Holyhead		7 p	SSW 3	NE 1	N₂W 3	N₂W 4									
Cromwell		7 p	WSW 5	NNW 6	NNW 5	NW 5	W₂S 2	-	-	NNW 7					
Felixstowe		7 p	-	WSW 2	-	WNW 2	S W₂W 3	-	-	NW₂W 7					
Plymouth		7 p	E 3	ESE 6	SE S	SE₂S 6									

Freitag, den 27. November 1925.

STATION	MORGEN Luftdruck	Wind	Wetter	Temperat.	Luftdruck Charakter. u. Änder.	W	Bahnwärme in mm	Wolken (in Zehntel)	Rel. Feuchtigkeit	Niederschlag	Minimum	Seegang
Wien	759.3	NW 4	bed.	1	+1.6					1	-1	-
Zürich	63.4	NE 1	00	-5	- 2.0	1	4	3 astr	9	0	x	-
Bern	64.0	NE 1	10	-8	- 1.5	0	>50	1 cistr	8	0	-9	-
Genf	63.4	SE 1	11	-7	- 1.0	0	20	9 stra	8	0	-8	-
Lugano	59.7	N 1	00	-1	- 0	0	20	wolkenl.	2	0	-2	-
Malder	57.9	WSW 6	51	4	- 3.7	6	4	10 ni	8	2		III
Vlissingen	56.5	SSW 5	11	2	- 3.0	6	4	10 str	8	0.1	-	II
Utrecht	55.0	SW 5	12	1	- 3.0	1	4	10 str	8	0.1	-1	-
Kopenhagen	51.7	SSW 3	11	1	- 2.5	1	20	10 stra	7	0	-	VI
Skagen											-	-
Hanstholm	43.5	NW 4	16	3	- 1.0	6	50	9 astr	3	6	-	IV
Blaavandshuk											-	-
Hammershus	54.0	SW 4	11	-1	- 1.5	1	50	7 cu	8	0	-	IV
Ablisko	58.3	SW 2	11	-18	+ 1.0	1	50	9	8	0	-21	-
Haparanda											-	-
Stensele											-	-
Oestersund	49.4	E 3	65	-7	- 0	7	2	10 ni	9	3	-10	-
Hernösand	50.8	SE 5	11	-2	+ 0.5	1	>50	6 ni	6	0	-	V
Skrna	43.7	SSE 1	65	-8	- 0.5	7	4	10 ni	9	2	-11	-
Karlstad	42.3	S 7	65	1	- 2.0	7	x	10 ni	8	1	-2	-
Stockholm	51.4	SSE 1	11	-3	- 1.0	0	10	9	7	0	-10	-
Jönköping	47.8	SSE 5	11	-2	- 2.0	1	20	10 str	5	0	-10	-
Wisby	53.7	S 3	01	-5	- 1.0	0	50	4 cu	7	0	-	I
Kalmar	53.7	SSW 7	01	-6	- 1.5	0	x	1	6	0	-	IV
Gällivare	60.0	Stille	11	-15	+ 1.0	2	50	10 stra	8	0.4	-25	-
Karlshamm											-	-
Bjuröklubb	57.4	SE 3	11	-7	+ 0.5	2	>50	10 ni	x	0	-	IV
Quade Hook											-	-
Spitzbergen	65.2	Stille	00	-17	+ 1.5	0	>50	wolkenl.	8	0	-	x
Ingö	54.2	SSW 4	01	-3	+ 1.0	5	50	4 astr	8	1	-	IV
Valdersund	46.1	SE 3	10	-4	+ 1.0	1	20	7	8	2	-	VI
Kinn	45.3	E 4	65	-1	- 1.0	7	10	7 ni	8	11	-	V
Lister	44.6	NNW 2	01	1	- 1.0	5	50	4 cu	6	6	-	V
Bären-Insel	54.4	E 3	60	-3	+ 3.5	7	1	10	0		-	VII
Andânes	54.3	S 3	00	-6	+ 1.0	0	>50	2	2	0	-	II
Bösl	61.4	E 5	01	-1	+ 1.5	7	>50	4 cu	7		-	IV
Jan Mayen	67.6	NNW 5	60	-9	0	5	x	6 ni	7	0.2	-	VII
Färder	41.6	N 2	16	1	0	5	50	5	x	9	-	II
Vardö	56.5	WNW 6	01	-10	- 0	0	>50	4	8	0	-	x
Brönnö	49.3	E 4	17	-3	+ 1.0	5	>50	7 str	8	-	-	x
Ulsire	43.3	N 4	31	1	- 2.5	6	50	9 cu	8	3	-	IV
Dombas	44.8	Stille	11	-11	- 0	5	20	10 str	9	2	-14	-
Helsingfors												
Vasa												
Knoplo												
Dorpat	57.1	NW 1	01	-13	+0.3					0	-14	-
Riga											-	-
Warschau	54.1	N 4	11	-2	+ 0.5	2	1	10 str	9	8	-3	-
Lemberg	49.9	N 4	62	-3	+ 2.0	7	0.2	10 str	0	4	-4	-
Pinsk	46.9	N 3	61	-2	- 3.0	7	7	10 str	0	4	-3	-
Wilna	53.6	NNE 2	02	-8	- 0.6	0	20	5	9	2	-8	-
Krakau	54.1	NW 3	60	-1	+ 0.6	7	4	10 str	8	0.2	-2	-
Posen	58.8	NW 3	00	-5	+ 0.5	0	20	3	9	-	-5	-
Prag	61.6	WSW 2	01	-6	+ 0.5	7	10	1 cistr	8		-6	-
Eger	63.4	SSW 1	01	-10	+ 0.5	7	10	1 cu ni	9	0.1	-12	-
Preßburg	57.7	N 5	11	-1	+ 2.5	2	10	10 astr	9	0	-1	-
Kaschau	50.6	NNW 4	11	0	+ 2.5	7	20	10 stra	8	0.2	-0	-
Olmütz	63.0	N 4	10	-2	+ 2.0	0	50	8 stra	9	0	-2	-
Budapest											-	-
Belgrad											-	-
Serajewo											-	-
Agram											-	-
Sofia	49.6	WNW 3	bed.	-0							-	-
Athen												
Korfu												
Turin	60.2	Stille	00	-4	- 0	0	4	1 str	7	0	-8	-
Genua											-	-
Livorno											-	-
Ancona											-	-
Maddalena											-	-
Messina											-	-
Tarent	56.2	WNW 5	01	5	+3.5	7	50	x	7	6	-	II
Venedig											-	-
Rom	62.2	WSW 1	01	2	+1.0	0	50	x	6	0	-1	-
Malta	62.3	WNW 4	10	18	+ 3.0	1	50	6	6	0	-	III
Madrid												
La Coruña												
Mahon												
Malaga												
Horta												
Funchal												

STATION	MORGEN Luftdruck	Wind	Wetter	Temperat.	Luftdruck Charakter. u. Änder.	W	Bahnwärme in mm	Wolken (in Zehntel)	Rel. Feuchtigkeit	Niederschlag	Minimum	Seegang
Rochefort												
Bayonne												
Bordeaux												
Clermont	61.8	Stille	11	-7	- 0		60	wolkenl.		0	-7	-
Dijon	62.4	"	25	-3	- 1.5		0.5	10		0	-10	-
Calais	58.2	WNW 2	11	8	- 2.5		20	8 cu cu		0		X
Brest	60.6	SE 1	11	6	+ 1.5		20	7 cumi		70	5	-
Paris	61.3	Stille	25	-6	- 1.0		10.5	Nebel		0	-16	-
Perpignan	60.4	"	11	-2	- 2.0		>50	7		0	-3	-
Rennes	61.9	E 2	11	-1	- 1.0		10	7		x	-2	-
Straßburg												
Toulouse	60.0	NE 1	01	-7	- 2.0		10	2 stra		0	-7	-
Tours	63.3	Stille	00	-5	- 1.8		-	wolkenl.		0	-5	-
Ajaccio												
Le Havre	60.7	WSW 5	11	2	- 1.6		10	8		0		IV
Marignane												
Nancy												
Lerwick	55.2	N 7	03	3	+ 1.0	7	50	4 cumi	7	1	-	
Renfrew	59.6	N 3	07	2	+ 1.0	7	50	wolkenl.	6	2	1	-
Cranwell	55.5	WSW 4	63	0	- 3.5	1	2	10 ni	0	1	-4	-
Scilly	61.9	Stille	10	6	- 1.0	0	50	4	8	1	-	III
Wick	57.2	NW 5	01	3	+ 1.0	7	50	3 cumi	7	4	-	III
Malinhead												
Tynemouth	55.5	NW 3	06	2	- 0	6	20	4 cumi	7	2	-	III
Pembroke	59.9	W 2	13	4	- 1.3	1	20	7	9		-	II
Roches Point												
Croydon	58.3	WSW 4	12	1	- 3.0	0	10	10	7	0	-5	-
Aberdeen												
Valentia	63.3	Stille	41	2	- 1.0	0	4	10 str	8	0.1	-	III
Plymouth	60.9	Stille	11	2	- 1.5	2	10	10	9	0	-	I
Guernsey												
Stornoway	62.3	N 4	37	2	+ 1.0	5	20	8 cumi	8	2	-	III
Holyhead	58.2	WNW 7	64	7	- 1.5	6	20	10	8	1	-	VII
Donaghadee	60.4	N 7	12	6	- 0.5	0	50	7	7	0	-	III
Yarmouth	55.6	W 3	11	0	- 2.5	2	10	10 astr	8	0	-	II
Blacksod	63.2	N 6	02	8	+ 1.0	5	20	8 cumi	7	1	-	III
Calshot	59.6	W 3	11	-1	- 2.5	1	10	8 stra	7	0	-	II
Thorshavn	63.2	NNW 6	17	0	- 0	7	20	8	0	2	x	
Seydisfjord	71.1	SW 3	00	-4	- 0	0	0.05		0			
Acureyri	71.6	Stille	00	-6	- 0.6	0	0.05		0			
Isafjord	69.9	Stille	00	-1	- 0.6	0	20		1			
Reykjavik	70.7	ESE 1	12	1	- 0	1	x	x	6	0		
Vestmannö	70.8	W 2	01	3	0	0	50		1			
Alexandrovsk	60.3	S 3	¼ bed.	-17	+0.8					0		
Archangelsk	59.6	ENE 2	x	-13	+1.6					1		
Ust-Zylma	57.9	NW 1	bed.	-21	+1.2					0		
Matochkin-Sharr												
Dickson												
Petersburg	56.9	S 2	bed.	-9	- 0.0					1		
Tscherdyn												
Moskau												
Kasan	66.4	Stille	bed.	-7	+0.4					0		
Kiew	x	NW 3	Nebel	1	- 1.7					-		
Ufa	67.9	W 2	½ bed	-9	+2.2					0		
Saratow												
Orenburg	68.3	Stille	bed.	-5	+1.5					1		
Odessa	39.2	WNW 4	"	6	+ 1.8					2		
Sewastopol	43.1	SSW 6	"	14	- 0.5					3		
Astrachan	62.6	ESE 6	bed.	2	- 2.2					0		
Emba												
Batum												
Baku												
Tobolsk	62.0	SW 1	bed.	-12	+1.0					0		
Omsk	57.5	NNE 2	"	-4	- 0.1					2		
Tashkent	68.8	NW 1	"	3	+1.3					0		
V. Imbatskoe												
Tomsk												
Irkutsk	76.6	E 1	bed.	-23	- 2.5					0		
Jakutsk												
Wladivostok	71.6	Stille	klar	-5	- 0.4					0		
Tanger												
Agadir												
Bou Denib												
Oran												
Algier												
Setif												
Tunis												
Aleppo												
Beyruth												

NORD-AMERIKA 2 UHR NACHTS

	Luftdr.	Wind		Luftdr.	Wind		Luftdr.	Wind		Luftdr.	Wind		Luftdr.	Wind
St. John	758	SW 1	La Pas	770	NW 3	Bermuda	767	E 4	Duluth	758	W 5	Tatoosh	765	E 6
Sydney	63	NW 3	Edmonton	72	NW 2	Key West	62	NE 3	Huron	57	NW 3	San Francisco	63	Stille
Father Point	69	N 1	Nantucket	69	E 1	Little Rock	55	NW 3	Salt Lake City	63	Stille	San Diego	62	NW 1
Parry Sound	64	S 3	Washington	67	SE 1	Nashville	57	SW 4	Helena	66	SW 1	Forth Worth	55	W 1
White River	54	SE 3	Hatteras	66	E 3	Cleveland	55	SE 3	Denver	64	N 4	El Paso	62	W 1
Winnipeg	67	W 4	Charleston	65	SE 1	Chicago	57	E 2	Roseburg	64	NW 1	Belle Isle	54	SW 6

STATION	GESTERN NACHMITTAG						GESTERN ABEND						STATION	GESTERN NACHMITTAG						GESTERN ABEND					
	Luftdruck	Wind	Wetter	Temperat.	W	Sichtweite in km	Luftdruck	Wind	Wetter	Temperat.	W	Sichtweite in km		Luftdruck	Wind	Wetter	Temperat.	W	Sichtweite in km	Luftdruck	Wind	Wetter	Temperat.	W	Sichtweite in km
Wien	17						763.1	NW 4	*	1			Turin	17						756.8	W 5	01	15		
Zürich							64.1	NW 1	1/2 bed	-2			Genua							56.3	NE 3	00	4		
Bern	60.0	SW 3	11	-2	2	20	64.5	W 3	11	-1	2	30	Livorno							52.4	W 5	00	6		
Gemi	63.3	NW 9	93	1	5	30	64.3	- 3	31	0	0	50	Ancona							51.9	NNW 5	47	3		
Lugano	62.9	N 4	01	5	0	20	63.8	N 3	00	2		0	Maddalena							52.1	Stille	00	2		
Helder	62.4	SW 1	01	5	6	50	62.8	WNW 2	11	4	7	20	Messina												
Vlissingen	64.2	WNW 2	00	4		10	64.7	SW 3	12	4	1	10	Taranto							53.9	NW 6	10	17		
Utrecht	63.2	NE 1	00	5	1	20	63.9	WSW 2	00	1	0	10	Venedig							52.3	N 4	01	7		
Kopenhagen	58.8	NNE 3	00	-1	1	50	60.2	WNW 1	01	-2	5	30	Rom							52.0	Stille	00	3		
Skagen	58.9	W 1	01	2	0	20	56.2	WNW 1	01	0	0	50	Malta												
Honstholm	59.1	SW 2	01	2	0	50	57.0	N 3	11	2	0	-2	Madrid	962	Stille		7	11		54.5	Stille	-			
Blaavandshuk													La Coruña							63.0	Stille	01	9		
Hammershus	56.2	NNE 6	01	-1	1	80	58.2	NE 4	01	-1	1	50	Malaga							60.1	N 5	01	10		
Abisko							51.3	SSW 1	11	-8	5	60	Huelva												
Haparanda	55.3	Stille	12	-16	1	>50	56.2	NE 1	11	-14	5	0	Horta												
Stensele							58.3	S 2	11	-17	5	50	Rochefort							64.4	ENE 2	01	2		
Oestersund	53.0	SE 2	11	-6	1	>50	60.2	SE 1	12	-9	1	0	Bayonne							60.0	E 2	00	5		
Hernösand	54.4	Stille	01	-15	1	50	52.8	Stille	01	-13	1	50	Bordeaux												
Särna	60.6	SE 1	11	-16	0	>50	59.1	SSE 3	11	-10	2	1	Clermont	663	N 2	11	1	-	10	66.8	Stille	01	-1		
Karlstad	57.7	Stille	02	-6	0	-	58.6	NW 2	02	-6	0	-	Dijon	64.1	NNW 6	01	3	-	4	62.5	-	11	-3		
Stockholm	56.3	NNW 1	01	-6	0	50	58.3	NW 1	01	-5	0	10	Calais	65.0	NNW 5	01	3	-	20	63.3	N 1	01	0		
Jonköping	58.5	WNW 1	01	-4	0	50	57.9	SE 2	01	-7	5	0	Brest												
Wisby	58.8	NNE 3	01	-2	7	>50	57.9	NNE 1	02	-3	1	0	Paris	65.7	N 2	11	3	-	10	66.7	Stille	01	-1		
Kalmar	57.4	N 4	11	-2	1	-	58.8	NW 2	01	0	0	-	Perpignan	65.2	NW 6	01	8	-	>50	65.2	NW 2	00	4		
Gällivare	56.8	Stille	02	-25	0	50	57.5	Stille	00	-25	0	50	Rennes	66.1	SW 1	01	6	-	20	66.7	- 1	01	2		
Karlshamm													Strassburg	61.1	NW 6	11	0	-	20	64.8	W 4	00	-2		
Björköklubb	54.9	NW 2	26	-11	5	1	53.6	W 2	11	-10	2	20	Toulouse	62.1	N 3	01	7	-	20						
Quade Hook													Tours	62.0	NW 2	01	5	-	10	62.4	Stille	11	0		
Spitzbergen							60	Hülle	klar	-21			Ajaccio	61.1	NW 7	30	11	-	20	58.7	NW 1	00	8		
Ingö	46.4	WSW 6	88	-2	7	1	49	NW 4	1/2 bed	-2			Le Havre	66.2	NE 3	11	6	-	20	66.0	Stille	11	4		
Valdersund	48.0	S 4	64	-1	7	0.5							Marignane	60.5	NW 7	01	5	-	50	60.7	NW 6	00	9		
Kinn	51.3	S 8	69	0	7	0.5							Nancy	63.1	NNW 11	20	-1	-	50	66.3	WNW 1	00	-5		
Lister	59.4	N 1	14	0	1	50	55	NW 7 1/2	bed	3			Cherbourg	56.1	W 3	56	6	-	10	54.6	NNW 2	01	4		
Bären-Insel	60.1	NNE 6	65	-12	7	0.5							Renfrew	60.3	Stille	27	-1	2	1	64.3	NW 2	10	2		
Andänes													Cromwell	66.2	WNW 3	01	2	-	*	66.4	WNW 3	10	-3		
Röst	47.8	SE 1	64	-1	7	4							Scilly	65.6	SE 4	11	7	-	50	64.8	SE 5	10	7		
Jan Mayen	54.3	SW 4	01	-4	2	50	55	Stille	1/2 bed				Wick	61.7	WNW 3	01	2	2	50	57.3	W 3	55	3		
Färder	57.9	SW 2	12	0	0	50							Mallinhead	60.5	SW 3	13	4	1	50	60.5	NW 2	03	4		
Vardö	57.4	SW 5	01	-3	1	50							Tynemouth	65.6	W 2	01	1	0	10						
Brönnö	49.7	SE 3	00	-2	7	10	46	SE 4	bed	-1			Pemproke	65.5	SE 2	11	6	1	>50	64.8	E 2	10	5		
Utsire	58.4	SW 2	11	2	7	>50							Roches Point	65.4	E 2	11	4	2	50	65.7	NNE 1	00	2		
Dombas	52.9	S 2	62	-3	2	4							Croydon	66.3	WNW 2	27	2	3	2	66.3	WNW 1	27	-2		
Helsingfors													Aberdeen	66.4	WNW 2	12	2	1	50	59.8	WNW 3	11	3		
Vasa													Valentia	64.4	ENE 4	11	7	6	50	65.8	NE 3	00	8		
Kuopio													Plymouth	66.3	E 2	11	4	2	>50	65.6	ENE 2	11	3		
Dorpat	55.7	W 1	11	-7	-	-	56.8	SW 1	01	-11	-	-	Guernsey	66.1	ESE 1	12	6	1	50	65.6	Stille	11	5		
Riga							56.5	NE 2	01	-8	1	10	Stornoway	63.8	W 2	11	5	1	20	60.0	W 3	55	7		
Warschau	51.8	E 2	10	1	-	2	52.9	ENE 3	01	-1	0	20	Holyhead	66.3	ESE 1	11	6	2	50	66.1	SSW 1	11	3		
Lemberg	49.6	E 2	66	0	7	0.05	48.0	NE 3	05	-1	7	0.05	Donaghadee	66.4	WNW 2	10	5	1	50	65.0	N 2	00	1		
Pinsk	53.2	E 1	11	-0	1	20							Yarmouth	64.9	WNW 1	11	4	7	10	65.1	W 2	00	0		
Wilna							54.7	ENE 1	17	-2	2	4	Blacksod	66.5	NW 1	01	5	0	150	64.6	Stille	11	4		
Krakau	53.4	E 1	60	-1	7	4	50.8	N 2	11	0	6	4	Calshot	65.9	N 1	01	2	0	10	65.5	Stille	01	0		
Posen	53.5	NE 2	11	0	2	4	55.3	N 3	01	0	9	10	Thorshavn	58.7	NW 4	11	8	1	50	57.9	NW 7	11	1		
Prag	52.0	NW 3	11	2	1	20	54.9	NW 4	02	1	7	4	Seydisfjord	60.0	NE 3	00	1	1	4	61.2	NE 3	00	-1		
Eger	53.2	NNW 2	01	-1	7	4	55.2	N 6	00	-6	7	1	Acureyri	67.3	N 3	71	1	1	20	71.0	N 3	11	1		
Preßburg	48.5	NW 3	11	1	7	10	50.9	NW 4	11	2	0	2	Isafjord												
Kaschau	49.2	N 4	65	-0	2	1	48.9	NW 6	00	-0	5	0.5	Reykjavik	66.5	Stille	11	4	6	30						
Olmütz	51.0	N 2	11	1	2	10	50.9	NE 2	11	0	7	10	Vestmannö	66.0	NW 4	26	4	3	5.35	56	NNW 5	00	1		
Budapest													Ekaterinoslav	58.0	S 3	≡	-15			67.5	S 3	≡	-16		
Belgrad													Kiew	58.1	N 2	bed	-8			54.9	NW 5	1/2 bed	-11		
Serajewo													Kasan	54.6	SW 11	Wolk	-19			62.5	E 1	klar	-19		
Agram													Kiew	56.0	SSE 3	bed	-1			48.2	ENE 5	*	-11		
Sofia													Zentralasien	61.0	WNW 2	*	-4			63.1	SW 1	1/2 bed	-11		
Athen													Odessa	61.6	ENE 3	*	-7			60.9	ESE 2	bed	-13		
Korfu													Petersburg	68.3	NW 1	klar	-3			65.3	E 2	1/2 "	-13		

SCHIFFSMELDUNGEN

Datum	Zeit	Breite	Länge v. Gr.	Luftdruck	Wind	Wetter	Temper. Luft	Temper. Wasser	W	Sichtweite in km	Wolken (in Zehntel)	Seegang	Dünung aus
24. Nov.	7p	56.8 N	11.8 W	752	N 4	01	8	9	0	50	1	0	NW
"	7p	49.7 N	15.5 W	64	NNE 5	11	12	13	1	50	6	6	N
"	7p	61.2 N	21.9 W	69	NE 5	11	11	12	2	50	1	0	NE
"	7p	47.9 N	33.3 W	68	ESE 5	00	13	14	6	50	2	6	N
"	7p	52.6 N	29.6 W	74	ENE 2	11	8	11	1	10	10	0	NE
"	7p	50.8 N	21.7 W	69	NNE 5	01	10	12	0	>50	4	1	NE
"	7p	52.6 N	29.6 W	74	S 2	11				10		0	NE
"	7p	50.4 N	21.7 W	68	S 5	01				50		1	NE
"	7p	51.0 N	25.5 W	71.0	NNE 5	03	10	12	4	50	8	10	N
"	7p	55.5 N	8.5 W	64	NNE 1	01	10	9	-	50	3	10	N
"	7p	55.2 N	19.4 W	72.1	NE 6	30	10	11	1	50	7	6	N
"	7p	SSE N	2.1 W	61	W 2	30	6	8	1	50	9	5	O
"	7p	55.9 N	13.9 W	69	NNE 4	00	8	9	1	50	10	1	NE

Datum	Zeit	Breite	Länge v. Gr.	Luftdruck	Wind	Wetter	Temper. Luft	Temper. Wasser	W	Sichtweite in km	Wolken (in Zehntel)	Seegang	Dünung aus
27. Nov.	8a	55.0 N	10.9 W	67	S 6	16					10		
"	8a	55.9 N	11.7 W	66	NNE 7	00	8	11	1	50	10	+	
"	8a	58.9 N	29.0 W	72	N 4	00	10	13	-	20			
"	8a	58.0 N	44.2 W	71	N 3	02	13	13	0	50	7		N.W.
"	8a	58.1 N	37.7 W	69	NW 7	30	4	7	5	50	9		NW
"	8a	56.5 N	27.5 W	46	NNW 5	22	4	8	2	50	10		N
"	8a	51.5 N	19.2 W	70	NNE 3	11	11	12	-	50	3		
"	8a	56.5 N	10.2 W	67	N 6	01	9	11	0	50	8		
"	8a	49.5 N	43.5 W	64	ESE 4	14	9	10	4	50			
"	8a	51.2 N	17.3 W	67	N 5	30	11	12	4	20	2		N
"	8a	53.6 N	28.9 W	74	ENE 2	11	9	10	1	20	5		

EISBERICHT
vom
Freitag, 27. Nov. 1925
Beilage zum Wetterbericht der Seewarte
Herausgegeben von Abt. I.

Ein x im Felde bedeutet, daß die im Kopf angegebenen Eisverhältnisse herrschen.

Stationen	Eisverhältnisse: 0 eisfrei	1 leichtes, loses Eis	2 strichweise Treibeis	3 dünne Eisdecke	4 zusam. geschob. Eis	5 starkes Treibeis	6 starke Eisdecke	7 schweres Eistreiben	8 dicke, starke Eismassen	9 nicht gemeldet	Schiffahrt: 0 wegen Nebels, Schneefalles nicht zu erkennen	1 unbehindert	2 für Segler erschwert	3 für Segler nur mit Schlepper	4 für Segler geschlossen	5 für Motorsegler geschlossen	6 nur für starke Dampfer	7 nur mit Eisbrecherhilfe	8 geschlossen	9 Fahrrinne durch Eisbrecher offen gehalten	X nicht gemeldet	Bemerkungen
HOLLAND																						
Delfzyl, Ems	X											X										
Harlingen, Zuiderzee	X											X										
Amsterdam, Hembrücke	X											X										
Zaandam, Voorzaan	X											X										
Helder, Zuiderzee	X											X										
Rotterdam, Waterweg	X											X										
Dordrecht, Noord	X											X										
Dordrecht, Mallegat	X											X										
Wyk a/Föhr, Hafen	X											X										
Elenbogen, Seegebiet u. Listertief	X											X										
Amrum, Schmaltief	X											X										
„ „ Vortrepptief												X										
Husum, Hever			X										X									
Tönning, Eider	X											X										
Neuwerk, Seegebiet	X											X										
„ Elbe bis Cuxhaven	X											X										
Cuxhaven, sichtbares Elbgebiet	X											X										
„ „ Hafen u. Einfahrten	X											X										
Helmershanze, sichtbares Elbgebiet	X											X										
Brunsbüttelkoog, „ „	X											X										
„ „ Kanaleinfahrt u. Hafen	X											X										
Glückstadt, sichtbares Elbgebiet	X											X										
Brunshausen, „ „	X											X										
Altona, vorliegendes Elbgebiet	X											X										
Hamburg, Landungsbr. vorliegendes Elbgebiet	X											X										
Harburg, sichtbares Elbgebiet	X											X										
Roter Sand, Wesermündung	X											X										
„ „ Alte Jade	X											X										
Hohe Weg, sichtbares Wesergebiet	X											X										
Bremerhaven, „ „	X											X										
Brake, „ „	X											X										
Bremen, „ „	X											X										
Helgoland,	X											X										
Wangeroog, Wangeroog. Fahrw. Außenjade	X											X										
Schillighörn, Sichtbares Jadegebiet	X											X										
Wilhelmshaven, Innenjade	X											X										
„ „ Hafeneinfahrten	X											X										
Wangeroog, Harle	X											X										
„ „ Watten	X											X										
Norderney, Seegat	X											X										
„ „ Watten	X											X										
Borkum, Westerems	X											X										
„ „ Randzelgat	X											X										
Nesserland, sichtbares Emsgebiet	X											X										
„ „ Hafeneinfahrten	X											X										
Helsingör	X											X										
Kopenhagen	X											X										
Dragör	X											X										
Stevns	X											X										
Gjedser	X											X										
Hyllekrog	X											X										
Kielsner	X											X										
Albuen	X											X										
Sprogö	X											X										
Revnäs	X											X										
Fornäs	X											X										
Arhoft	X											X										
Lesö, Osterby	X											X										
„ Vesterö	X											X										
Fredrikshavn u. Hirsholm	X											X										
Skagen	X											X										
Kegnäs	X											X										
Memel, Seegebiet	X											X										
„ „ Hafen } Litauen	X											X										k
„ „ Seetief }	X											X										
Brüsterort, sichtbares Seegebiet	X											X										
Pillau, „ „	X											X										
„ „ Hafen	X											X										
„ „ Königsbg. Seekanal bis Königsberg	X											X										
„ „ Frisches Haff bis Königsberg	X											X										
Neu-Terranowa, Frisches Haff bis Elbing		X											X									
Danzig, Reede	X											X										
„ „ Hafen	X											X										
Stolpmünde	X											X										
Rügenwaldermünde	X											X										
Kolberg	X											X										
Swinemünde, See	X											X										
„ „ Hafen	X											X										
„ „ Haff	X											X										
Groß Ziegenort, Stettiner Haff bis Stettin	X											X										
Greifswalder Die, sichtbares Seegebiet	X											X										
Thiessow, östl. Einf. in den Bodden b. Stralsund	X											X										
Arkona, sichtbares Seegebiet	X											X										
Barhöft, Gellen	X											X										
„ „ Vierandahl		X										X										
„ „ Bodden		X										X										
Darsserort, sichtbares Seegebiet	X											X										
Warnemünde, Hafen	X											X										
„ „ Warnow	X											X										
Wismar, Fahrwasser nach Wismar	X											X										
Travemünde, Seegebiet	X											X										
„ „ Hafen	X											X										
„ „ bis Lübeck	X											X										
Marienleuchte, sichtbares Seegebiet	X											X										
Westermarkelsdorf, „ „	X											X										
Fehmarnsund	X											X										
Friedrichsort, Kieler Föhrde	X											X										
Holtenau, Kaiser Wilhelm-Kan. bis Brunsbüttel	X											X										
Tönning, sichtbares Eidergebiet		X											X									
Eckernförde	X											X										
Schleimünde bis Schleswig	X											X										
Flensburg, Außenförde	X											X										
„ „ Innenförde	X											X										
Apenrade	X											X										
Likau	X											X										
Alsnort	X											X										
Windeu	X											X										
Lysecort	X											X										
Michaelisturm	X											X										
Domsnäs NW	X											X										
„ NO	X											X										
„ SO	X											X										
Wasserstandsturm	X											X										
Visby, Süd	X											X										
„ Hafen	X											X										
Haynaesh	X											X										

Erscheint täglich mit Ausnahme von Sonn- und Feiertagen. Bezugspreis für das Winterhalbjahr 20 Mark.
Bestellung bei der „Deutschen Seewarte" Hamburg.

EISBERICHT
vom
Freitag, 27. Nov. 1925
Beilage zum Wetterbericht der Seewarte
Herausgegeben von Abt. I.

Ein X im Felde bedeutet, daß die im Kopf angegebenen Eisverhältnisse herrschen

	Stationen	Eisverhältnisse: 0 eisfrei	1 leichtes, loses Eis	2 strichweise Treibeis	3 dünne Eisdecke	4 zusam. geschob. Eis	5 starkes Treibeis	6 starke Eisdecke	7 schweres Eistreiben	8 dicke, starke Eismassen	9 nicht gemeldet	Schiffahrt: 0 wegen Nebel u. Schneetreiben nicht zu unternehmen	1 unbehindert	2 für Segler erschwert	3 für Segler nur mit Schlepper	4 für Segler geschlossen	5 für Motorsegler geschlossen	6 nur für starke Dampfer	7 nur mit Eisbrecherhilfe	8 geschlossen	9 Fahrrinne durch Eisbrecher offen gehalten	X nicht gemeldet	Bemerkungen
ESTLAND	Zerel	X											X										
	Filsand	X											X										
	Dagerort	X											X										
	Tachkona	X											X										
	Odinsholm	X											X										
	Packerort	X											X										
	Nargen	X											X										
	Reval, Reede	X											X										
	Kokskär	X											X										
	Eckholm	X											X										
	Stenskär	X											X										
	Hungerburg	X											X										
	Kynö	X											X										
	Werder	X											X										
	Worms	X											X										
FINNLAND	Björkösund		X										X										
	Umgebung von Werkkomatala		X										X										offene Seerinne längs der Küste
	Seegebiet von Björkö (West)		X										X										
	Fahrwasser Wiborg-Trångsund				X											X							
	" Trångsund-Rödhäll				X								X										
	Außerhalb Rödhäll		X										X										
	Kotka Hafen nebst Umgebung		X													X							Russischer Eisbericht ist nicht gehört worden
	Außerhalb Rankö	X											X										
	" Luppi	X											X										
	Seegebiet E von Hochland	X											X										
	" S " "	X											X										
	" W " "	X											X										
	Helsingfors S Hafen nebst Umgebung		X											X									
	Außerhalb Sweaborg	X											X										
	" Gräskärsbådarna	X											X										
	Bei Porkala	X											X										
	Außerhalb Kallbådan	X											X										
	Barösunds Fjärd	X											X										
	Seegebiet außerhalb Jusarö	X											X										
	Hangö Hafen nebst Umgebung	X											X										
	Umgebung von Russarö	X											X										
	Seegebiet im äußersten Sichtkr. v. Russarö	X											X										
	Hangö W Fjärd	X											X										
	S Teil von Gullkrona Fjärd	X											X										
	Åbo Hafen bis Stora Bocken		X											X									
	Erstan Fjärd	X											X										
	Umgebung von Lövskär	X											X										
	Widskärsfjärd	X											X										
	Bei Utö	X											X										
	Seegebiet im äußersten Sichtkr. v. Utö	X											X										
	Skiftet	X											X										
	Rögiö Scharen	X											X										
	Bei Ledsund	X											X										
	E von Nyhamn	X											X										
	Seegebiet außerhalb Kobbaklintar	X											X										
	Scharenhof vor Mariehamn	X											X										
	W von Eckerö	X											X										
	Nach außen gen Sälskär	X											X										
	Scharenhof außerhalb Raumo		X											X									
	Seegebiet nahe außerhalb Raumo	X											X										
	Umgebung von Relandersgrund	X											X										
	Räfsö und Mäntyluoto innere Hafengeb.		X											X									
	Mäntyluoto Reede	X											X										
	Außerhalb Kallo u. Räfsö	X											X										
	Seegebiet im äußersten Sichtkreis v. Räfsö	X											X										
	Wasklot Hafen nebst Scharenhof						X												X				
	Zwischen Storhästen u. Ensten						X												X				
	Rönnskär-Fahrwasser		X										X										
	Norrskär-Fahrwasser	X											X										
	Jakobstadt Hafengebiet						X											X					
	Reede bei Adö		X											X									
	Seegebiet außerhalb Mässkär	X											X										
	Yxpila Hafengebiet						X													X			
	Innerhalb Tankar						X													X			
	Seegebiet außerhalb Tankar									X										X			
	Brahestads Reede									X										X			
	Nach außen gen Nahkiainen									X										X			
	Seegebiet N von Isokraaseli									X										X			
	Uleåborgs äußere Hafengebiete									X										X			
	Fahrstraße nach Uleåborgs Hafengebiete									X										X			
	Seegebiet außerhalb Marjaniemi									X										X			
	Kemi Hafengebiete									X										X			
	Seegebiet außerhalb Kemi									X										X			
	Fahrwasser nach Karlsborg									X										X			
	Seegebiet vor Rödkallen									X												X	
SCHWEDEN	Fahrwasser n. Luleå durch Tjuvholmsund						X											X					nur für eisverstärkte Dampfer
	Seegebiet vor Gasören								X													X	
	Västra Kvarken	X											X										
	Seegebiet vor Skag	X											X										
	" " Herno	X											X										
	Angermanälven oberhalb Svanö					X																X	
	" unterhalb "									X								X					
	Seegebiet vor Bremö	X											X										
	Fahrwasser Bremö bis Draghällan-Feuer	X											X										
	Ålandsundet	X											X										
	Seegebiet vor Liljungfrun	X											X										
	" rund um Eggegrund	X											X										
	Nordfahrwasser nach Gävle	X											X										
	Öregrundsgrepen	X											X										
	Seegebiet rund um Grundkallen-Feuerach.	X											X										
	" vor Söderarm	X											X										
	" " Sandhamn	X											X										
	Fahrwasser Sandhamn nach Stockholm	X											X										
	Seegebiet vor Landsort	X											X										
	Fahrwasser Landsort bis Stockholm	X											X										
	" Häringe bis Oxelösund	X											X										
	Kalmarsund nördlich Kalmar	X											X										
	" südlich "	X											X										
	Südliche Einfahrt zum Kalmarsund	X											X										
	Seegebiet vor Karlshamn	X											X										
	Südliche Einfahrt zum Öresund	X											X										
	Flintrännan	X											X										
	Seegebiet vor Hälsingborg	X											X										
	Nördliche Einfahrt zum Öresund	X											X										
	Seegebiet vor Halmstad	X											X										
	" " Varberg	X											X										
	" " Vinga	X											X										
	Fahrwasser Vinga bis Göteborg	X											X										
	Seegebiet vor Smögen	X											X										
NORWEGEN	Viker	X											X										
	Torgauten	X											X										
	Kristiania	X											X										
	Faerder	X											X										
	Fredriksvern	X											X										
	Jomfruland	X											X										
	Margö	X											X										
	Oksö	X											X										
	Bastöy	X											X										

Bemerkungen

offene Seerinne längs der Küste

Russischer Eisbericht ist nicht gehört worden

nur für eisverstärkte Dampfer

WETTERBERICHT
DER
DEUTSCHEN SEEWARTE

JAHRGANG 50 . Nr. 332 VERLAGSORT HAMBURG Sonnabend, den 28. November 1925

mitteleuropäische Zeit — **Luftdruck** reduziert auf 0° Temperatur, Meeresspiegel und Schwere in 45° Breite — **Temperatur** in Celsius-Graden — **Windstärke** nach Beaufortskala (12 = Orkan) — **Wetter:** 00 bis 09 wolkenlos bis halb bedeckt; 10 bis 19 halb bis ganz bedeckt; 20 bis 29 Dunst oder Nebel; 30 bis 39 Schauer; 40 bis 49 Rieselregen; 50 bis 59 sonstiger Regen; 60 bis 69 Schnee; 70 bis 79 Graupel oder Regen und Schnee gemischt; 80 bis 89 Hagel; 90 bis 99 Gewitter — W = Witterungsverlauf seit der letzten Beobachtung: 0 = wolkenlos bis halb bedeckt, 1 = wolkig, 2 = anhaltend ganz bedeckt, 3 = Dunst oder Nebel, 4 = dichter Nebel, 5 = Schauer, 6 = Regen oder Rieselregen, 7 = Schnee, 8 = Graupeln oder Hagel, 9 = Gewitter — **Relative Feuchtigkeit:** 0 = 95 bis 100 %, 9 = 90 bis 94 %, 8 = 80 bis 89 %, 7 = 70 bis 79 %, 6 = 60 bis 69 %, 5 = 50 bis 59 %, 4 = 40 bis 49 %, 3 = 30 bis 39 %, 2 = 20 bis 29 %, 1 = 10 bis 19 %

GESTERN NACHMITTAG 2 UHR

DEUTSCHE STATIONEN	Uhrzeit	Luftdruck	Wind	Wetter	Temperat.	Luftdruck Charakter. u. Änder.	W	Sichtweite in km	Wolken (in Zehntel)	Rel. Feucht.	Seegang	Wolkenhöhe
Borkum	2	746.2	N 1	10	1	\ −1.0	1	20	9 ∞ – mi	–		6
Helgoland	2	–	NW 3	Regen	–						W	
Altenwalde	2											
Bremen	2											
Hamburg	2	47.8	SSW 6	64	0	\ −3.6	7	0.5	10 mi	6		4
Kiel	2	47.1	SW 3	61	0	\ −3.0	7	–	10 stk	0		5
Warnemünde	2											
Swinemünde	2											
Rügenwaldermünde	2											
Danzig	2											
Königsberg	2	54.5	WSW 1	01	−2	\ −2.5	1	10	7 ∞ – stk	5		9
Memel	2	54.9	SE 2	00	−3	\ −0.5	0	50	wolkenlos	7		
Aachen	2[4]	53.3	WSW 5	11	0	\ −2.0	1	20	10 mi	9		4
Lennep	2											
Hannover	2	50.8	SSE 4	62	−1	\ −4.5	7	2	10 mi	9		2
Magdeburg	2	53.0	SSW 4	62	0	\ −2.5	7	2	10 mi	0		4
Dresden	2[06]	55.5	SW 6	11	−1	\ −3.0	1	50	8 ∞ – stk – mi	8		5
Berlin	2	52.7	SW 2	60	−1	\ −2.8	7	2	10 mi	9		4
Grünberg in Schles.	2											
Breslau	2	56.5	WSW 2	00	−1	\ −1.8	7	20	1 ∞ – stk	5		8
Frankfurt a. M.	2	56.7	SSW 3	11	−2	\ −2.0	1	20	10 ∞ – stk	6		7
Karlsruhe	2											
Friedrichshafen	2											
Bamberg	2											
München	2	59.4	SSW 1	12	−2	\ −2.5	1	10	7 ∞ – stk	5		9
Kahler Asten 852	2	–	SW 6	11	−6	\ −4.0	2	4	10 stk	0		0
Wasserkuppe (Rhön) 950	2[05]	6										
Feldberg im Taunus 801	2	6										
Brocken 1142	2[05]	6										
Fichtelberg 1213	2	6.7.7	SSW 6	11	−12	\ −2.0	1	10	10 ∞ – stk – mi	0		0
Säntis 1603	2	6.15.5	W 4	02	−13	\ −1.0	0	>50	2 stk – mi	8		0
Feldberg i. Schwarzw. 1497	2	6										
Zugspitze 2964	2[05]	5.7.9	WNW 6	12	−17	\ −1.0	1	10	10 stk	8		2
Säntis 2500	2	5.5.1.0	WSW 6	12	−14	\ −2.5	1	>50	8 ∞ – stk	0		4
Sonnblick 3106	2	5										

Beobachtungszeiten in Metern

GESTERN ABEND 7 UHR

Uhrzeit	Luftdruck	Wind	Wetter	Temperat.	Luftdruck Charakter. u. Änder.	W	Sichtweite in km	Wolken (in Zehntel)	Rel. Feucht.	Niederschlag	Maximum	Seegang	Wolkenhöhe
7	746.7	NNW 3	16	4	– 0	1	20	8 ∞ – mi	8	3	–	W	6
7	–	W 3	bedeckt										
7	47.7	WSW 2	17	−0	\ −0.5	7	2	8 stk	9	1	1		5
7	46.1	W 3	17	0	\ −1.0	7	20	10 mi	9	4	2		4
7	45.5	SW 4	17	−0	\ −1.5	7	10	10 stk	9	3	1		4
8	44.9	SW 2	11	0	\ −0.5	2	–	10 stk	0	5	0		5
8	45.2	S 4	60	0	\ −4.0	7	2	10 mi	9	0	–	W	6
7	–	SSW 4	61	−2	\ −3.0	7	1	10 mi	9	Ø	−2		2
7	49.4	S 4	Schnee	−3	\ −1.6	–	–	–	–	–	–	W	–
7	51.3	SSE 2	11	−8	\ −1.0	0	20	6 ∞ – stk	9	0	−1		9
7	52.5	S 1	12	−7	\ −0.5	0	50	6 ∞ – mi	9	0	−2		9
7	54.2	SE 2	01	−6	\ −0.5	0	10	wolkenlos	7	0		W	–
7	51.1	SW 5	65	−0	\ −1.0	7	2	10 stk mi	0	5	0		3
7	47.5	SW 1	00	−0	\ −1.0	7	0.5	4 mi	9	2	1		6
7	47.1	NW 5	60	−1	\ −2.0	7	0.05	10 mi	0	10	−0		2
7	49.1	SSW 3	66	−1	\ −1.5	5	4	10 mi	7	0.2	1		4
7													
7[06]	52.7	SSW 4	11	−2	\ +1.5	2	50	10 ∞ – stk – mi	4	0	−0		6
7	49.5	WSW 3	11	−1	\ −2.0	1	2	10 stk	9	–	−0		4
7	54.0	S 2	11	−2	\ −1.5	0	20	10 stk	6	0	−1		5
7	54.4	S 2	14	−3	\ −1.5	1	10	10 ∞ – stk	7	Ø	−1		5
7	53.1	SSW 5	61	−3	\ −1.5	7	2	10 stk	7	01	−2		4
7	54.0	SW 2	11	−3	\ −2.0	1	4	8 ∞ – mi	6	0	−1		3
7	57.4	WNW 1	01	−7	\ −1.0	1	10	3 ∞ – stk	8	0	−1		3
9[27]	58.1	SW 4	66	−5	\ −1.5	1	10	10 mi	8	0	−3		7
7	59.6	SSE 2	01	−12	\ −1.0	0	20	wolkenlos	8	0	−2		0
7	–	SW 3	27	−5	\ −1.5	4	0.5	Nebel	0	1	−5		0
7	6												
7	6												
7	6.4.5.4	SW 8	65	−9	\ −1.5	7	0.2	10 stk	0	10	−9		0
7	6.4.5.3	WSW 8	11	−18	\ −1.0	1	20	9 ∞ – stk – mi	0	0	−8		0
7[06]	6.13.8	SW 5	12	−14	\ −1.0	1	50	9 ∞ – mi	9	0	−9		9
7	6												
9[18]	5.17.0	WNW 5	01	−16	\ −0.5	1	10	wolkenlos	7	0	–		0
7	5.9.9.3	W 9	00	−15	\ −1.5	0	7.50	1 ∞ – mi	0	0	−11		0
7	5												

Luftdruck der Bergstationen nicht auf Schwere und Meeresspiegel reduziert

KÜSTENSTATIONEN UND FEUERSCHIFFE

NACHMITTAG UND ABEND DES VORTAGES

List	2p:
	7p: NW 2, bewölkt, gute Sicht, See I
Hörnum	2p:
	7p: 749.2, W 3, 42.0°, Sicht 10 km, See I
Amrum	2p:
Arkona	2p:
	7p: SW 6, bedeckt, See mäßig
Arkonabecken	2p:
	7p:
Darßer Ort	2p: 753.5, SSW 5, 50.1°, Sicht 10 km, See IV
	7p: 750.0, SSW 4, [illegible]
Dornbusch	2p: 745.7, NNW 5, 11.5°, See V, W.T. 8°
	7p:
Adlergrund	2p:
	7p: NNW 2, 4 Schauer, See III, L.T. 4.0°, W.T. 9.5°
Feuerschiff Borkum	2p:
	7p: SSW 7, bedeckt, See V, 7°, Sicht 8 Seem.
	6p: 746.9, NNW 2, 10.9°

HEUTE MORGEN

List	8a: NNW 4, bewölkt, gute Sicht, See III
	11a:
Hörnum	8a: 741.9, W 2, 35.0°, −4° Sicht 20 km, See I
	11a: 42.4, W 3, 05.0°, −3° Sicht 10 km, See I
Arkona	8a: W 2, bedeckt, See IV
	11a:
Arkonabecken	8a: N 2, 4 Treiben, See II, 1°
	11a:
Darßer Ort	8a: 747.0, SW 3, 10.0° Sicht 50 km, See III
Dornbusch	11a: 747.0, SSW 3, [illegible]
	8a: 742.2, N 5, 3.5°, See V, W.T. 8°
Adlergrund	11a:
	8a: NNE 2, bewölkt, See III, L.T. 3.6°, W.T. 9.4°
Feuerschiff Borkum	11a:
	8a: NW 5, bedeckt, See III, Sicht 6 Seem., L.T. 1.4°, W.T. 5.5°
	11a: W 2, wolkig, See II, Sicht 6 Seem., L.T. 5.6°, W.T. 8.6°
	11a: 743.4, W 4, 10.2°

HEUTE MORGEN 8 UHR

DEUTSCHE STATIONEN	Uhrzeit	Luftdruck	Wind	Wetter	Temperat.	Luftdruck Charakter. u. Änder.	W	Sichtweite in km	Wolken (in Zehntel)	Rel. Feucht.	Niederschlag	Minimum	Seegang	Wolkenhöhe
Borkum	8	748.4	SW 3	11	1	\ −0.5	1	20	9 ∞ – mi	9	2	–	W	5
Wilhelmshaven	8	49.3	WSW 3	65	0	\ −0	7	2	10 mi	0	4	−0		4
Helgoland	8	48.8	N 3	bedeckt	3								W	
Altenwalde	8	42.5	WSW 2	17	−1	\ −0	7	4	8 stk	9	4	−1		5
Bremen	8	43.6	W 2	11	−1	\ −0	2	10	10 stk	9	6.3	−1		4
Hamburg	8	43.2	WSW 2	11	−0	\ −0.5	7	4	10 stk	9	4	−1		4
Groß-Borstel	8		SW 1	27	−1		3	0.2	Nebel	0	8	−2		0
Kiel	8	42.8	W 2	01	−2	\ −0	7	–	Wolkenlos	8	Ø	−3		0
Warnemünde	6	44.2	S 2	17	−2	\ −1.0	1	50	10 ∞ – stk – mi	9				
Swinemünde	8	42.4	SSW 1	11	−1	\ −1.5	7	2	10 mi	9	Ø	−3		4
Rügenwaldermünde	8	43.9	SSE 3	bedeckt	−4	\ −0.6	–	–	–	–	Ø	−4	W	–
Danzig	8	45.6	SE 3	21	−3	\ −1.0	7	4	10 mi	8	Ø	−5		2
Königsberg	8	49.3	ESE 3	62	−8	\ −1.0	7	1	10 mi	9	–	−11		3
Memel	8	49.9	SE 2	02	−10	\ −0.5	0	10	2 ∞ – stk	7	0		S	
Aachen	8	47.4	W 4	60	−1	\ −2.0	7	9	10 mi	9	7	−1		4
Lennep	8	44.4	NW 1	11	0	\ −2.5	7	0.2	10 mi	0	2	−1		4
Hannover	8	44.8	W 3	17	−0	\ −1.5	7	20	10 ∞ – stk – mi	9	Ø	−1		3
Magdeburg	8	44.9	SW 3	11	0	\ −0.5	7	10	9 stk – mi	8	0.4	−2		4
	8													
Dresden	8[05]	46.0	SSW 5	61	−2	\ −1.0	7	4	10 ∞ – stk – mi	6	–	−3		5
Berlin	8	44.2	WSW 3	60	−0	\ −0	7	2	10 mi	9	–	−2		4
Grünberg i. Schles.	8													
Breslau	8	47.5	SW 2	10	−3	\ −1.0	1	10	8 ∞ – stk – mi	6	0	−4		5
Frankfurt a. M.	8	48.3	SW 4	62	−2	\ −1.6	7	1	10 stk	9	3	−3		3
Karlsruhe	7[06]	49.2	SW 2	11	−2	\ −1.0	2	10	10 ∞ – stk	9	0	−2		3
Friedrichshafen	8	52.6	SSW 3	65	−4	\ −1.5	7	0.5	10 mi	9	2	−2		2
Bamberg	8	49.0	S 2	11	−4	\ −0.5	7	20	10 stk	9	4	−15		6
München	8	51.8	W 3	61	−5	\ −1.0	7	2	10 mi	9	0.2	−14		2
Kahler Asten 852	8	–	WNW 2	27	−5	\ −1.0	4	0.05	Nebel	0	2	−5		0
Wasserkuppe (Rhön) 950	8	6												
Feldberg im Taunus 801	8	6.7.6.2	W 1	61	−5	\ −1.0	7	0.2	10 mi	0	5	−8		
Brocken 1142	8	6.4.2.3	WSW 6	61	−7	\ −0.5	7	0.2	10 stk	0	6	−9		0
Fichtelberg 1213	8	6.39.8	WSW 5	61	−10	\ −2.0	7	0.05	10 stk	0	2	−13		0
Säntis 1603	7[06]	6.06.9	SW 8	25	−12	\ −1.5	8	0.05	9 8 ∞ – stk – mi	9	0	−16		0
Feldberg i. Schwarzw. 1493	8[06]	6.20.9	NW 2	61	−10	\ −0.5	7	0.05	10 stk	9	2	−14		0
Zugspitze 2964	7[18]	5.11.7	WNW 4	27	−19	\ −1.5	4	0.05	10 mi	0	0	−22		0
Säntis 2500	8	5												
Sonnblick 3106	8	5												

Beobachtungszeiten in Metern

Luftdruck der Bergstationen nicht auf Schwere und Meeresspiegel reduziert

Nachdruck und Verwertung für öffentliche Vorhersage verboten!

Sonnabend, 28. November 1925

DEUTSCH

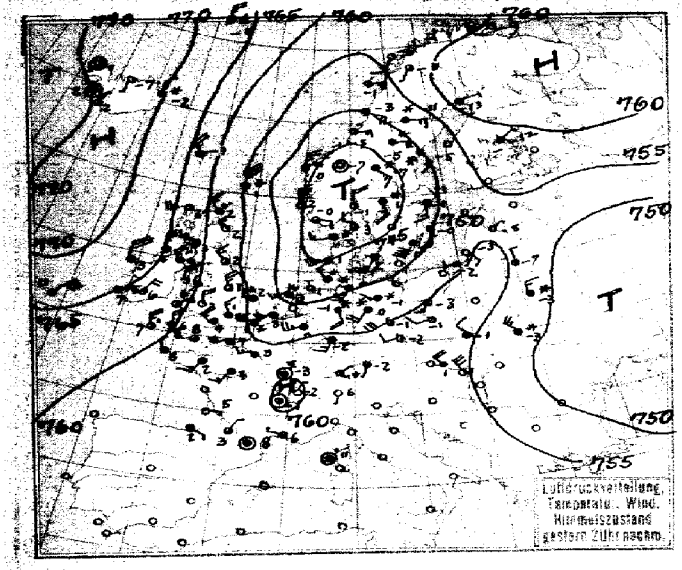

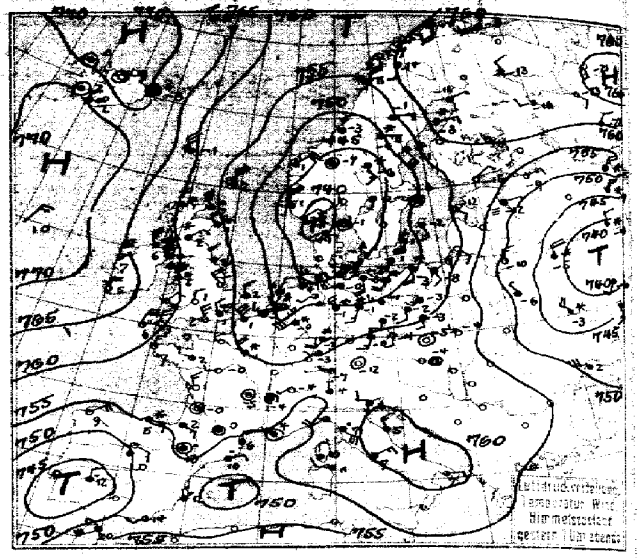

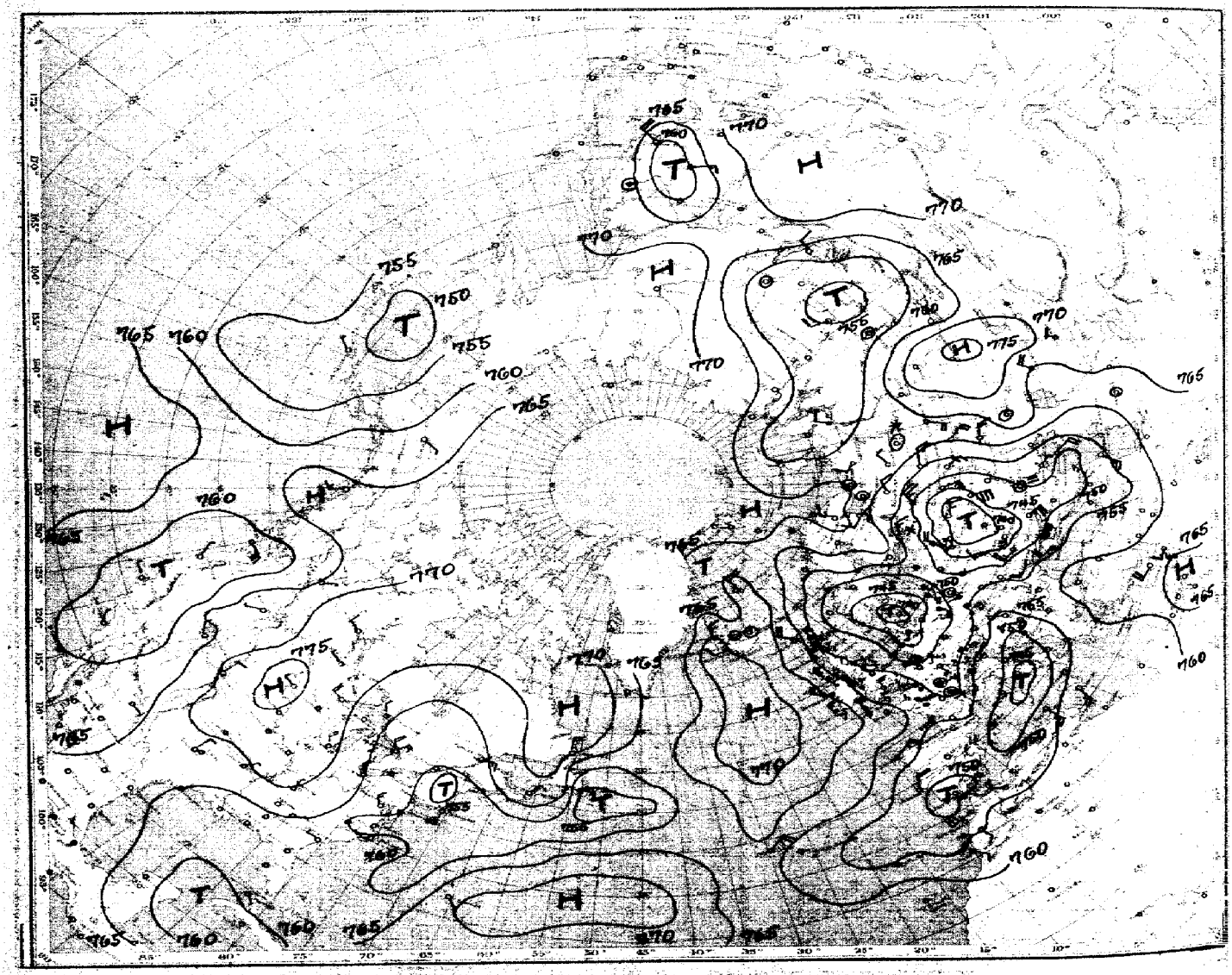

Luftdruck, Temperatur, Wind, Himmelszustand der nördlichen Halbkugel vom Sonnabend, 28. Nov. 25 morgens.

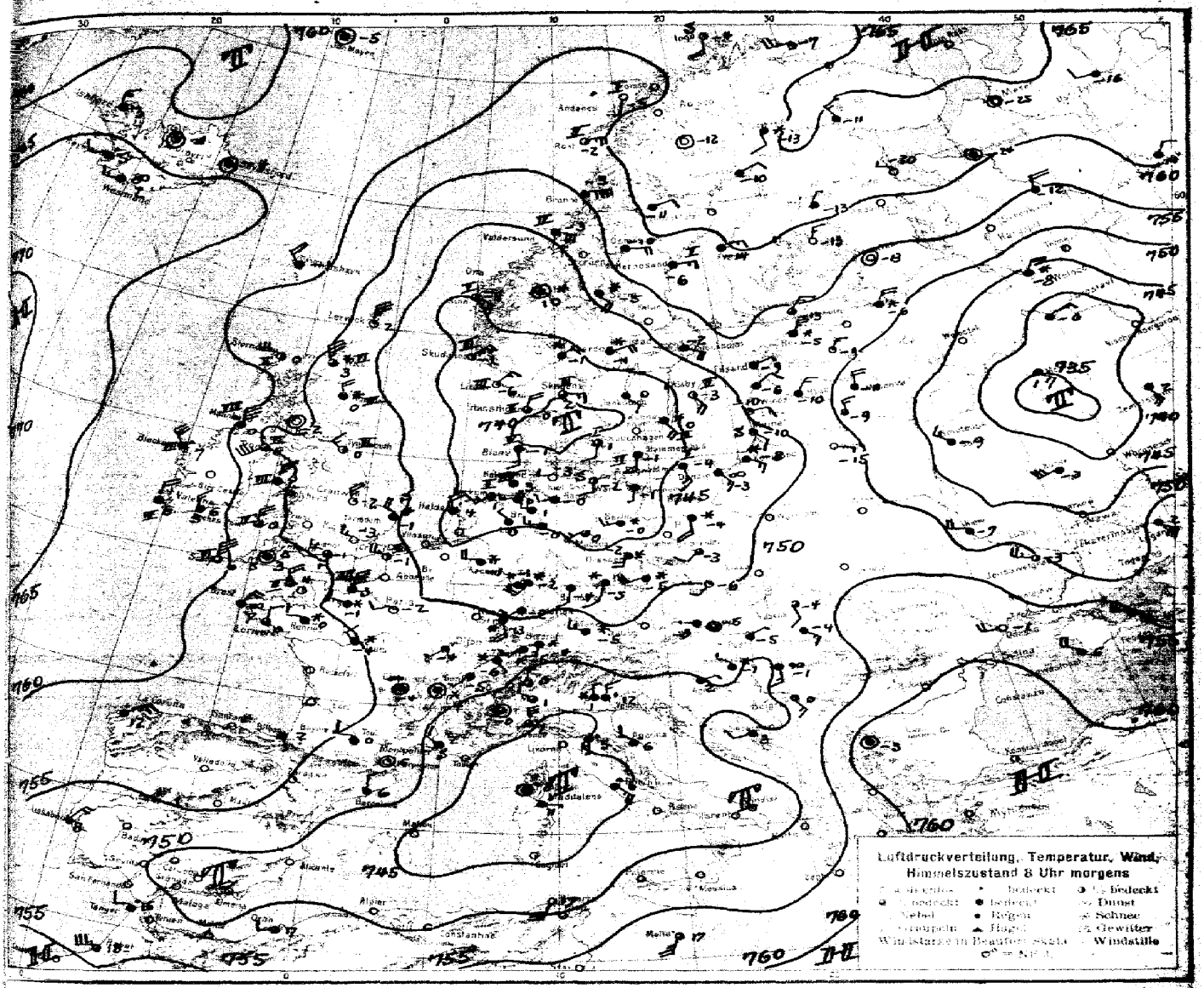

ALLGEMEINE ÜBERSICHT 8 Uhr morgens: Sonnabend, 28. November 1925

Die gestern mit ihrem Kern über Südnorwegen liegende Zyklone, die sich schon im Stadium der Okklusion und ist langsam südwärts geschwommen. Ihre beiden Hauptkonvergenzlinien haben nun ihren Kern eine östliche Ric... rollzogen. Sie brachten ganz Deutschland erneut Schneefälle. Während das primäre Fallgebiet der südnorwegischen neue nach Süden zog, wanderte das der südnorwegischen nach Norden. So liegen die beiden Zyklonen heute fast auf ...ßen Breite. Der primäre Druckfall über Deutschland zieht weiter nach Süden, ebenso dürfte die Zyklone eine ... bis südöstliche Baumeinschlagen, aber sehr langsam ziehen. Während über Skandinavien sich durch primäre und ...däre Vorgänge die Eismeerantizyklone südwärts verlagern wird, ist nördlich Island ein neuer Wirbel zu erkennen. ...h Energiespeisung über dem Nordmeer wird er sich ausbilden und von der immer noch kräftigen Nordströ... südwärts getrieben werden. Der Witterungscharakter wird sich aber bis morgen nicht wesentlich ändern, nur ...e die schon eingetretene Tendenz zur Besserung zunächst noch weitere Fortschritte machen. Ein erneutes ...en der Temperatur wird zu erwarten sein.

WETTERAUSSICHTEN AN DER DEUTSCHEN KÜSTE für Sonntag, 29. November 1925

NORDSEE, westl. OSTSEE: Mäßige rechtdrehende Winde, zeitweise aufklarend, noch vereinzelt Schneefälle, Temperatur meist Gefrierpunkt.

Mittl. OSTSEE: (Wetterw. Swinemünde) Mäßige bis frische südliche Winde, wolkig, Schneefälle, leichter Frost.

Östl. OSTSEE: (Wetterw. Königsberg) Flaue östliche Winde noch Schneefälle vorübergehend leichte Milderung.

Sturmwarnungen:

W. Lempfert.

...burg, Deutsche Seewarte — Kapelle. — Abt. III. Georgii

Blaudruck: Harlung & Co., Hamburg

Sonnaband, d. 28. Nov. 1925 Nr. 332

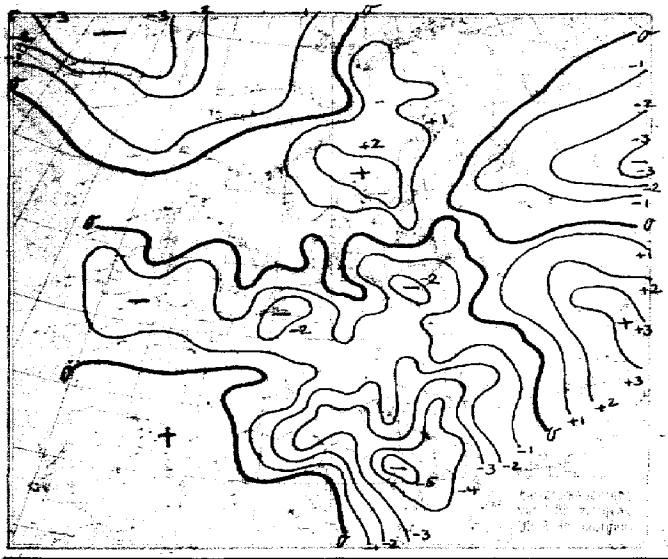

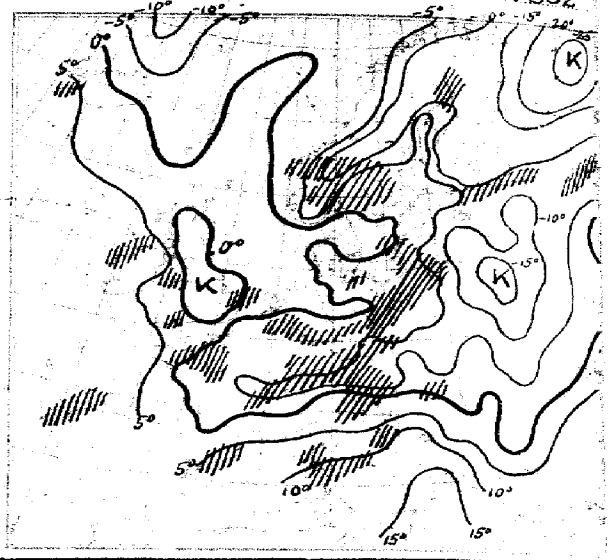

NACH AUFZEICHNUNGEN DER REGISTRIERAPPARATE ZU HAMBURG SEIT GESTERN 8 UHR MORGENS (M. E. Z.)

STUNDE		9	10	11	12m	1	2	3	4	5	6	7	8	9	10	11	12n	1	2	3	4	5	6	7	8
Thermograph		-0.3	-0.1	0.0	0.1	0.3	0.3	0.1	-0.1	-0.4	-0.4	-0.4	-0.2	-0.2	-0.6	-0.9	-0.4	-0.4	-0.2	-0.1	-0.2	-0.2	-0.4	-0.6	-0.
Barograph		49.2	48.5	47.6	46.5	45.1	44.0	43.3	43.0	42.6	42.0	41.7	41.6	41.4	41.2	40.8	40.6	40.2	40.0	39.4	39.3	39.2	39.2	39.1	39.
Anemograph	Richtung	SSW	SSW	SSW	SSW	SSW	SSW	SSW	SW	SW	SW	WSW	WSW	WSW	WSW	WSW	WSW	WSW	WSW	W	WSW	W	WSW	WNW	WN
	m. p. S.	7.4	7.1	8.6	9.2	10.1	10.0	10.2	9.0	7.3	5.5	5.5	5.9	6.0	5.4	4.5	5.1	4.2	3.6	2.9	2.8	4.2	4.0	5.2	3.9
Regenmesser		0.40	0.20	0.20	0.20	0.20	-	-	0.20	0.20	1.20	-	-	-	-	-	-	0.60	2.60	0.42	0.42	0.12	0.06	-	
Sonnenscheindauer Min.		-	-	-	-	-	-	-	-	-	-	-	-	-	-	-	-	-	-	-	-	-	-	-	

AUFSTIEGE

STATION Wind in m./S.	Seehöhe	Zeit	Boden	200	500	1000	1500	2000	2500	3000	3500	4000	4500	5000	Bemerkungen
						Heute morgen:									Sichtw. bis Kilom.
Rostock (Dachs. 37 m		9a	-2.0° 98%		-1.3° 88%	-8.3° 82%	-10.9° 71%								
" abweg.		"	WSW 4		W 9	NNW 8	WNW 10								
"		8a	SW 3	W 8											
Lindenberg 128 m		"	-8.7° 96%	-3.7° 97%											
"		"	SW-S 6	WSW 11											
Kaschau		"	SSE 3	S-W 7	SSW 12	SW-S 15	SW-S 15								
Uhuruta		"	SW 1	SW-S 8	SW-W 7	W-S 9	W-S 11	W-S 11							
Malta		"	SSW 9	SW 23	SW-W 29	W-S 23									
Mailand		"	NW 3	-	NW 3	NW 2	NE-N 2								
						Nachträge vom 27. Nov. 1925:									
Fr'hafen 400 m		8a	E 1	-	-	SSE 5	-	SE 5	-	WNW 9	-	NW 15	-	WNW 17	
"		"						6000	7000	8000	9000	10000	11000		
"		"						WNW 17	NW-W 21	WNW 24	WNW 28	WNW 29	WNW 29	ei-	
Stuttgart		9a	SSW 2	-	SSW 5	SW 5	W 6	NW 5	WNW 5	NW 9	WNW 14	W 19	W 1000	ei-slr	
Karlsruhe 130 m		12m	SSW 1	-	SW 7	-	WSW 9	W 8	W 10	W 12	W 15	W 17	W 1000		
Mannheim		10a	-2.1° 85	-3.2° 85%	-0.8° 80%	-3.1° 100%	-10.2° 102%	-11.0° 100%	-13.0° 100%	Fr. slr 300	- 800 m	Fr-m 800 m			
Ghistra		10a	-	S 1	S 4	S 5	S 3	S 3	-	S 5	-	S 7	-	S 3	
Stuttgart/Nw		8a	-	S 8	S 15	S 16	S 18								
Remilly		10a	-	-	SW 6	W 8	W 7	W 10	W 17						
Straßburg		"	-	-	S 2	W 4	NW 6	NW 11	WNW 11						
Tantanoe		"	-	-	SE 17	W 2	W 7	W 9							
						Gestern nachm. 4 u. abend:									
Königsberg		2p	SE 1	-	S 2	ENE 1	-	NE 5	-	NNE 4	-	NNE 7	-	NW 9	
Lindenberg 112 m		"	SSW 7	SW 15	WSW 14	WSW 14	WSW 15	WSW 16	WSW 14	WSW 14			Schneedecke		
"		4p	SE 1	-	S-E 2	NE-E 2						Fr-m 1800 m			
Fr'hafen 400 m		3p	W 2	-	-	W-S 3	-	WSW 12	-	W 19	-	W-S 21	5000 -	W 7000 25	
Prag 254 m		2p	-	SW 8	W 5	W 7	WNW 12	WNW 12					W-S 23	W-S 26	
Kaschau		2p	-	NNW 10	NNW 8	NNW 15	NNW 23								
Lindhavs		"	-	NNW 10	NNW 11	NNW 14									
Fannbarough		"	-	N 12	N 14	N 16	N 8								
Fürth		"	S 2	-	SW 6	WSW 10	WSW 7	WSW 10	-	W 14	-	W 16	W 7000	ei-slr	
Duxford		3p	-	1° 85%	-2° -	-4° -	-7° -	-11° -	-14° -	-20° -	-	-29° -	-	-36° -	
Shetwick		7p	-	NNW 14	NW-N 14	NW-N 17									
Renfrew		"	-	NW 9	NW-N 9	N-W 11	N-W 15								
Aquamoth		"	-	N-E 14	N-E 15	NNE 16	NNE 19								
Gridovan		"	-	N-E 14	N-E 17	N-W 19									
Mailand		"	-	SE 6	NE 3	SSW 8									
Florenz		"	-	NE-E 6	NNE 2	WSW 2									
Thorion		"	-	-	S-E 3	E-S 2	N-W 1								
Pontona		"	-	SE 3	S-E 3	SW 4									

Sonnabend, 28. November 1925

STATION	MORGEN Luftdruck	Wind	Wetter	Temperat.	Luftdruck Charakter. u. Änder.	W	Bewölkung in Zehnteln	Wolken (in Zehnteln)	Rel. Feuchtigkeit	Niederschlag	Minimum	Seegang
Wien	751.0	W 1	bd.	-3	\-1.8					0	5	-
Zürich	53.1	SW 2		61	-5	\-0.5	7	2	10 mi	9	1	-8
Bern	53.7	SE 1		61	-6	\-0.5	7	1	10 Shw	0	2	-9
Genf	53.2	SW 1		11	-5	\-0.5	0	4	10 shr	7	0	-9
Lugano	44.7	N 1		01	0	\-2.0	1	20	5 ssw	6	0	-2
Säntis	446.5	NNW 4		11	4	\-6.5	8	10	10 mi	8	1	-
Pilsningen												
Ürigent												
Kopenhagen	41.2	SSW 2		12	1	\-0.5	1	10	8 strm	7	0	-
Skagen	40.4	E 3		17	2	/+0.5	7	10	9 shr	9	1	-
Hesselholm	40.4	NNE 4		17	-0	— 00	7	50	9 3 ssw	9	7	-
Skagen and Skuk												
Hammershus	42.2	S 3		17	-1	\-0.5	7	20	10 mi	0	2	-
Abisko												
Haparanda	63.2	ENE 2		11	-10	/+1.0	2	250	10 mi	8	0	-
Svenske	62.0	ENE 2		11	-11	/+1.0	7	10	10 sw	0	1	-11
Östersund	67.5	E 4		11	-10	/+1.5	7	50	10 shr	7	9	-9
Härnösand	57.9	E 3		11	-6	/+1.5	7	50	10 mi	7	7	-
Visby	50.3	SE 4		65	-5	/+2.0	7	4	10 mi	9	9	-6
Karlstad	46.3	ENE 4		61	-1	/+2.0	7	-	10 mi	5	7	-1
Stockholm	51.3	ESE 5		10	-2	/+1.0	2	10	10 s mi	8	0	-3
Jacköping	49.9	SE 2		11	0	/+0.5	7	20	10 sw	8	1	-1
Wisby	48.8	SE 4		12	-3	/+1.0	7	250	5.4 mi	6	0.3	-
Kalmar	44.9	SE 4		66	0	/ 00	7	—	10 mi	0	4	-
Stillvare	63.3	Stille		01	-12	/+0.5	7	50	10 mig	8	0.5	-14
Karlshamn												
Björkkholm	61.2	NE 2		11	-8	/+1.0	2	250	10 mi	0	0	-
Pauto Hoek	62.											
Spitzbergen	62.9	SE 1		11	-14	— 00	2	4	10 sw	8	0	-
Jugö	61.8	S 4		00	-4	/+0.5	0	250	1 ssw	6	0	-
Vardersund	51.1	ESE 6		12	-3	/+1.5	1	50	7 6 ssw	7	0	-
Klim	45.8	ESE 4		02	-2	/+1.0	0	250	5 ssw	6	0	-
Lister	42.8	NE 3		02	-6	/ 00	0	50	2 ssw	3	0	-
Bären-Insel	65.8	E 4		11	-1	/+0.6	2	10	10 7 sw	0	0	-
Andenes	59.9	SSW 1		01	-5	/+1.0	0	250	—	6	0	-
Bosl	57.7	E 5		01	-2	/+1.0	1	250	4 2 ssw	6	0	-
Jan Mayen	62.9	Stille		11	-5	\+2.0	2	-	10 shr	7	0	-
Pirder	43.2	NE 4		62	-1	/+1.0	2	20	10 mi	-	0	-
Vardö	43.1	W 5		00	-7	— 00	0	250	1 ssw	8	0	-
Brönnö	54.2	E 8		17	-3	\+0.5	5	250	10 ssw	8	-	-
Utsire	44.5	NE 5		00	-1	/+0.5	0	250	1 sw	6	0	-
Dombas	48.9	Stille		6	-10	/+2.0	2	4	10 mi	9	0.2	-12
Brisingfiors	546	NE 3		11	-13	\ 00	0	50	9 5 ssw	7	0	-16
Vaxa	57.9	E 2		12	-14	/+1.0	2	250	10 shr	5	-	-10
Knopio	59.7	NNE 3		00	-13	/ 00	0	50	—	7	0	-16
Dorpat	51.3	NE 3		01	-9	\-0.5						-12
Riga	50.7	NE 3		11	-10	/+0.5	2	10	10 shr	9	0	-14
Warschau												
Lemberg												
Pinsk												
Wilna	51.3	ESE 1		00	-15	/+0.5	0	10	—	8	0	-17
Krakau												
Posen	46.8	S 4		61	-4	\-2.0	7	10	10 sw	9	2	3
Prag	48.7	WSW 4		60	-4	\-1.0	2	4	10 mi	8	01	-5
Eger	49.2	SSW 2		61	-5	\-1.0	7	10	10 mi	9	02	-6
Freiburg	50.5	Stille		11	-5	\-0.5	1	10	9 ssh	0	0	-5
Kaschau	53.7	SSE 2		10	-4	\-1.0	2	50	8 4 ssw	7	0	-7
Olmütz	50.0	SW 1		01	-6	\-1.5	1	10	3 ssw	9	0	-7
Budapest	52.1	NE 1		bd.	-5	\-2.5						-7
Belgrad	51.5	SE 3		11	0	\-1.5	1	20	10 shr	7	0	-5
Serajewo	52.0	WSW 2		12	3	\-3.0	1	10	10 mi	7	0	-8
Agram	48.5	ENE 1		11	2	\-3.0	1	2	10 ssw	7	0	-1
Essek	61.8	Stille		bed.	-3	\-0.7				0	5	-
Athen												
Korfu												
Pirlin	48.3	Stille		10	-0	\-1.0	2	4	9 3 ssw	7	0	-3
Genua	46.8	N 7		11	2	\-3.0	2	20	9 4 ssw	6	0	-2
Livorno												
Ancona												
Maddalena	48.8	WNW 2		41	6	\-2.0	6	4	9 6 sw	8	4	-
Messina	44.4	E 1		41	11	\ 00	5	4	9 mi	7	3	-
Parent												
Venedig												
Rom	46.8	N 3		41	12	/+3.0	6	20	9 ssh	9	3	-
Malta	43.9	SE 6		51	6	\-3.5	1	4	1 sw	8	18	-
Madrid	55.5	SSW 5		11	17	\-2.5	1	50	9 2 mig	7	0	-
La Coruña												
Lissabon												
Malaga												
Horta												
Funchal												

STATION	MORGEN Luftdruck	Wind	Wetter	Temperat.	Luftdruck Charakter. u. Änder.	W	Bewölkung in Zehnteln	Wolken (in Zehnteln)	Rel. Feuchtigkeit	Niederschlag	Minimum	Seegang
Rochefort	7											
Bayonne	59.7	SE 1		11	2	— 0.0		20	10 mi		0	-
Bordeaux												
Clermont	54.1	Stille		35	-4	\-0.5		10	10 sw		0	0
Dijon	53.2	SW 1		11	-4	\ 00		2	10 ci		0.4	-
Calais	5.4	WNW 5		11	-1	\-1.0		10	10 ssw		0	-
Brest	58.4	NNE 4		25	7	\-0.5		10	7 ssw		0.2	3
Paris	53.0	WSW 2		01	-3	\-4.0		2	—		1	4
Perpignan	59.1	Stille		01	5	\ 00		1	2 sw		2	-
Rennes	56.6	W 2		60	0	\-0.5		4	8 sw		1	-
Straßburg	50.6	SSE 4		60	-3	/+1.0		10	10 shr		0	-
Toulouse	54.6	WNW 2		11	0	/ 0.0		10	10 ssw		0	-
Tours	56.1	NW 2		60	-4	—		0.5	3 —		20	-
Ajaccio	44.4	Stille		51	8	\-2.5		10	10 shr		7	-
Le Havre	54.0	NNE 7		11	3	\-4.0		50	8 mi		0.2	-
Marigeane	46.8	NW 4		11	2	\-2.0		50	10 shr		—	-
Nancy												
Lerwick	51.9	N 7		03	2	— 0.0	7	50	1 smm		0	2
Renfrew	57.0	Stille		01	-2	— 0.0	7	50	—		8	0
Crenwell	52.1	NW 5		01	-2	\-1.5	0	20	1 ssw		9	0
Scilly	60.5	N 7		11	6	\-1.0	1	50	7 smm		8	13
Wick	54.5	NNW 7		34	3	/-0.5	7	50	5 mmi		7	6
Malinheao	57.1	N 8		34	6	\-0.5	5	20	8 mmi		8	1
Tynemouth	51.9	NW 3		01	0	\-1.0	0	20	4 mmi		8	0.1
Pembroke	56.8	N 5		11	0	\-1.0	1	50	9 ssw		9	0
Roches Point	62.5	NNW 3		11	6	\-1.0	1	50	10 ssw		0	0
Croydon	52.8	WNW 3		01	-3	\-1.0	0	10	—		8	0
Aberdeen	52.9	WNW 4		64	0	/ 00	7	50	5 mmi		9	3
Valentia	62.1	N 4		16	6	\-1.0	5	50	10 ssw		8	0.3
Plymouth	57.0	Stille		74	3	\-1.0	7	20	7 mmi		9	2
Guernsey	56.4	NNW 4		12	4	\-0.5	1	50	9 ssw		6	0
Sternoway	69.3	W 6		07	0	/+0.5	5	20	4 mmi		0	2
Holyhead	66.8	N 7		24	5	\-1.0	8	50	9 mi		7	10
Donaghadee	65.2	SSE 7		13	6	— 0.0	1	50	8 shr		6	1
Yarmouth	50.3	NW 4		65	-1	/ 00	7	4	10 mmi		0	13
Blacksod	61.3	NW 6		49	7	/-1.5	—	20	10 mi		8	2
Caishot	54.9	WNW 3		01	-1	\-1.0	0	20	4 ssw		8	0
Thorshavn	61.6	NW 4		11	-1	\-0.5	2	20	10 mi		0	0
Seydisfjord	66.6	Stille		11	-4	\-2.0	1	20				
Acureyri	61.1	Stille		11	-1	\-2.0	1	4				
Isafjord	61.8	N 3		11	3	\-3.5	2	20				
Reykjavik	65.2	WSW 2		41	5	\-1.0	6	2	10 mi	0.5		
Vestmannö	66.0	W 3		27	2	\-1.5	—	—				
Alexandrovsk												
Archangelsk	62.5	Stille		½ bd.	-24	\-0.6					0	
Ust-Zydma	63.7	WNW 2		bd.	-16	\-0.3					0	
Matochkin-Sharr	00.0	Stille		bd.	-19	/+0.5					0	
Dickson												
Petersburg	51.1	NE 4		X	-6	\-1.1					0	
Tscherdyn	59.2	E 4		X	-10	\-2.9					4	
Moskau	56.8	SE 3		bd.		\-0.7					16	
Kasan	49.8	SE 2		bd.	-1	\-0.8					6	
Kiew	49.6	WNW 4		½ bd.	-7	/+1.9					1	
Ufa												
Saratow												
Orenburg	60.0	ENE 3		½ bd.	-2	\-1.5					0	
Odessa	52.2	W 4		00	-1	/+2.0					1	
Sewastopol	58.0	NW 4		bd.	6	/+2.6					7	
Astrachan	49.2	ESE 1		Seg.	6	\-0.5					0	
Emba	60.3	SE 4		00	-5	\-1.6					0	
Batum												
Baku	52.6	SW 4		bd.	16	\-1.0					0	
Tobolsk	76.4	SSW 1		bd.	-12	/+1.0					1	
Omsk												
Tashkent	67.3	NNE 1		3/4 bd.	3	\-0.5					0	
V. Imbatskoe												
Tomsk	61.2	NNW 1		bd.	-8	/+5.9					7	
Irkutsk	82.5	SE 2		bd.	-10	\-2.7					0	
Jakutsk												
Wladivostok	59.2	SE 4		bd	3	\-1.4					2	
Tanger												
Agadir												
Bou Denib												
Orau												
Algier												
Setif												
Tunis												
Aleppo												
Beyruth												

NORD-AMERIKA 2 UHR NACHTS

	Luftdr.	Wind		Luftdr.	Wind		Luftdr.	Wind		Luftdr.	Wind		Luftdr.	Wind
St. Johns	55	E 3	La Paz	72	W 2	Bermuda	69	SE 1	Duluth	72	W 4	Tatoosh	69	E 6
Sydney	69	NE 3	Edmonton	65	NE 1	Key West	62	SE 1	Huron	75	W 1	San Francisco	61	W 1
Father Point	65	E 3	Nantucket	58	S 5	Little Rock	70	NE 1	Salt Lake City	64	NW 1	San Diego	61	NW 1
Parry Sound	59	NW 4	Washington	61	NW 3	Nashville	70	N 1	Helena	66	SW 1	Forth Worth	67	N 3
White River	66	NW 1	Hatteras	61	SW 3	Cleveland	65	NW 5	Denver	78	N 2	El Paso	63	E 1
Winnipeg	74	W 1	Charleston	67	W 1	Chicago	71	NW 3	Roseburg	60	NW 1	Belle Isle	71	N 4

STATION	GESTERN NACHMITTAG						GESTERN ABEND								STATION	GESTERN NACHMITTAG						GESTERN ABEND							
	Luftdruck	Wind	Wetter	Temperat.	W	Sichtweite in km	Luftdruck	Wind	Wetter	Temperat.	W	Sichtweite in km	Niederschlag	Maximum oder Minimum der Temperatur		Luftdruck	Wind	Wetter	Temperat.	W	Sichtweite in km	Luftdruck	Wind	Wetter	Temperat.	W	Sichtweite in km	Niederschlag	
Wien							56.2	SE 1	heiter	-4				1	Turin							758.4	SE 2	11					
Zürich	759.0	NE 1	12	-4	7	4									Genua							55.4	SW 4	11					
Bern	58.7	W 1	10	-3	1	50				01	-6	0	20	0	Livorno							56.2	SE 6	55					
Genf	59.2	NNE 1	00	-2	1	250	57.1	SW 1		01	-4	0	50	0	Ancona							61.7	NNW 3	12					
Lugano	57.0	S 1	00	6	0	20	56.1	N 1		11	4	1	10	0	Maddalena							56.5	W 2	12					
Helder	49.5	WSW 3	65	6	7	0.5	48.4	NE 3		80	3	6	20	7	Messina														
Vlissingen	52.1	SW 5	91	3	6	4	51.9	W 3		10	3	5	10	5	Tarent							62.0	E 2	14					
Utrecht							49.3	WSW 3		11	0	1	4	7	Venedig							57.2	W 2	11					
Kopenhagen	47.1	SSW 5	17		5	20	44.2	SSW 3		74	1	7	10		Rom							60.4	ENE 3	92					
Skagen	42.0	WNW 2	01	3	1	20	41.5	Stille		01	-1	1	20	0	Malta														
Hanstholm	42.0	WSW 3	31	3	1	50	38.2	SW 2		33	1	5	20	0.2	Madrid														
Blaavandshuk	47.0	NW 2	66	0	6	2									La Coruña							54.5	NE 4	01					
Hammershus	48.5	SW 6	17	1	7	10	46.4	SSW 6		17	4	7	10	2	Mahon														
Abisko	58.5	SSW 1	11	-11	1	250	60.3	SSW 2		01	-14	1	250	0	Malaga														
Haparanda	60.3	ENE 1	01	-13	1	250	61.2	ENE 1		11	-11	1	X	0	Horta							61.8	NE 5	00					
Stensele	58.6	E 3	64	-11	7	4	58.1	E 4		71	-1	2	4	8.6	Rochefort							58.0	NNW 3	01	1		2	6	
Oestersund	47.8	E 4	65	-5	7	0.2	47.8	E 5		65	-4	7	2	8	Bayonne	57.2	E 2	11	2	-	20	56.2	E 3	11	2		20	0	
Hernösand	50.1	SE 3	68	-2	7	0.2	51.2	SE 6		68	-1	7	0.5	2	Bordeaux	57.7	E 1	01	5	-	2	56.7	Stille	11	-0		4	0	
Särna	47.4	SE 3	65	-7	7	4	43.3	SE 3		65	-6	7	X	7	Clermont							57.9	"	01	-5		250	0	
Karlstad	42.0	SSE 4	69	1	7	X	42.5	SSW 4		10	0	7	X	2	Dijon	69.7	Stille	25	-3	-	0.5	57.3	"	25	-6		0.2	0	
Stockholm	49.2	S 3	12	-7	2	10	48.2	Stille		11	0	2	10	6	Calais	53.7	W 6	60	1	-	10	54.1	NW 6	11	1		10	2	
Jonköping	44.5	SSE 4	11	1	7	20	43.6	SSE 3		60	0	2	X	0.5	Brest							68.3	N 3	½bed.	7				
Wisby	50.6	S 4	12	-0	7	250	50.2	SSE 3		11	-2	1	250	0	Paris	57.3	WSW 3	11	3	-	4	55.7	NW 4	60	1		2		
Kalmar	48.5	SSW 3	12	1	1	10	47.0	S 7		55	1	7	X	1	Perpignan	58.6	Stille	11	8	-	250	55.0	N 2	11	0		250	0	
Gällivare															Rennes	68.9	SSW 3	11	2	-	250	57.2	W 2	11	2		10		
Karlshamn															Straßburg	57.9	SSW 3	01	0		10								
Bjuröklubb							59.0	E 3		61	-8	2	250		Toulouse	57.2	NNE 1	11	3	-	10	56.4	Stille	11	0		4	0	
Quade Hook															Tours	59.5	S 1	01	4	-	1	57.8	WSW 2	01	-0		2	0	
Spitzbergen							68.6	SE 2		12	-15	1	50	0	Ajaccio	58.0	Stille	30	11	-	50	58.0	N 1	11	10		10	0	
Ingo							59.1	S 4		00	-4	0	250	0	Le Havre	56.2	WSW 6	11	4	-	20								
Valdersund	46.7	ENE 3	00	-5	1	50	46.3	NNE 3		12	-3	1	10	0	Marignane	57.5	W 1	11	6	-	250	55.4	Stille	11	4		20	0	
Kinn	46.1	NNE 5	64	0	7	10	46.2	NE 6		00	1	0	50	0.5	Nancy														
Lister	40.9	E 2	15	-0	7	50	42.8	NE 2		00	-3	5	50	6	Lerwick	58.5	N 7	68	1	7	1.0	54.0	N 6	03	2	7	50	1	
Bären-Insel															Renfrew	60.8	NNW 3	12	3	0	50	59.8	NE 3	60	2	5	20		
Andanes	55.7	SSW 3	01	-6	0	250	57.7	S 3		00	-7	0	250	0	Cranwell	56.6	NNW 5	17	1	5	10	57.0	NW 4	01	-1	0	10	11	
Röst	53.6	E 5	02	-1	7	250	55.3	E 5		00	-1	7	50	0	Scilly	60.1	N 5	30	7	1	2.0	61.7	NNE 6	01	6	1	50	0.5	
Jan Mayen	68.1	N 5	70	-9	5	X	67.6	NNW 4		60	-7	5	50		Wick	58.3	NW 5	38	2	8	50	57.2	NW 7	38	2	7	50	1	
Färder	42.1	N 4	10	-1	1	50	42.4	NNE 3		11	-1	1	250	0	Malinhead	63.4	N 7	03	5	5	50	62.9	NNW 7	31	6	5	50	1	
Vardö	59.7	WSW 5	01	-9	0	250	61.5	WSW 5		00	-9	0	250	0	Tynemouth	57.6	NW 3	07	2	7	20	57.8	NW 3	07	2	7	20	1	
Brönnö	51.0	ESE 4	12	-3	2	250	57.3	E 8		62	-5	2	2		Pembroke	59.6	NE 4	00	6	5	50	61.0	NE 2	01	4	0	50	1	
Utsire	43.9	N 6	00	2	5	250	44.7	N 6		02	1	6	250	1	Roches Point	62.8	ENE 4	00	6	6	50	63.3	NNE 3	01	4	0	50	0	
Dombas	44.3	Stille	11	-7	2	50	44.6	Stille		11	-7	1	50		Croydon	56.2	NNW 3	17	1	7	2	57.5	NNW 2	24	1	3	2	2	
Helsingfors							56.6	NE 2		01	-15	0	20	250	Aberdeen	56.5	NNW 5	07	2	5	50	56.5	NNW 4	33	1	5	20	3	
Vasa															Valentia	64.7	NE 5	12	7	5	50	63.3	NNE 4	01	5	0	250	0.5	
Kuopio	58.6	NE 1	10	-	1	4									Plymouth	58.3	N 4	54	6	6	50	60.3	NNE 5	00	3	0	20	3	
Dorpat	56.0	E 1	22	-12			54.3	NE 2		11	-10			X	Guernsey	57.7	N 4	12	8	1	50	58.3	N 4	01	4	0	20	2	
Riga	54.2	NE 1	01	-5	0	50									Stornoway	62.0	WSW 4	07	2	8	20	61.5	N 5	84	1	8	20	2	
Warschau															Holyhead	60.4	N 6	01	6	8	50	60.1	NNW 8	31	5	8	50	0.2	
Lemberg	52.7	NW 5	61	-3	7	0.5									Donaghadee	62.6	NW 5	12	6	0	50	61.5	NW 7	31	6	1	50		
Pinsk	47.2	N 3	61	-3	7	1	43.1	NW 1		11	-6	2	2	0	Yarmouth	53.6	W 2	20	2	4	4	53.8	N 3	17	2	3	50	7	
Wilna	51.6	N 1	11	-7	1	X	52.2	N 3		00	-10	0	4	2	Blacksod	65.7	N 6	11	3	0	10	66.1	N 6	11	7	5	X	1	
Krakau	56.2	NW 2	11	-1	1	4	56.3	W 2		00	-4	2	10	0.2	Calshot	56.5	NW 5	04	5	5	10	58.3	NNW 5	01	2	0	10	62	
Posen	56.3	SSW 3	11	-3	1	20	53.2	SSW 3		11	-3	2	4	0	Thorshavn	62.8	NW 5	11	-1	5	20	67.8	NW 5	11	-1	5	20	2	
Prag	57.7	WSW 2	02	-2	0	20	56.1	SSW 2		01	-4	0	20	0	Seydisfjord	71.0	N 2	60	-2	7	4	70.5	Stille	60	-3	7	4		
Eger	57.8	SSW 2	11	-5	1	20	54.7	SSW 3		11	-6	1	10	0	Akureyri	71.0	S 1	00	-7	0	0.05	70.4	"	00	-9	0	0.05		
Preßburg	57.3	NW 4	01	1	1	50	58.4	Stille		11	-4	0	4	0	Isafjord	70.9	Stille	12	1	1	2.0	70.4	"	71	1	7	20		
Kaschau	53.4	NNW 3	11	2	7	20	55.6	Stille		11	-3	1	10	0.1	Reykjavik	69.9	"	10	2	5	10	69.9	"	11	2	3	X	0	
Olmütz	57.7	N 5	01	2	1	50	56.4	Stille		01	-5	0	20	0	Vestmannö	69.9	NW 5	12	2	7	20	70.1	NW 4	27	2	2	10		
Budapest															Kew							62.6	NW 1	klar	-19			20	
Belgrad															Archangelsk							62.5	Stille	½ bed.	-24			0	
Serajewo															Odessa							60.3	NNE 2	½ "	-17			0	
Agram															Petersburg							51.1	NE 4	Schnee	-16			0	
Sofia															Schenkursk							55.9	NNE 4	bed.	-12			0	
Athen															Wologda							44.2	NE 6	Schnee	-8			1	
Korfu															Warschau							38.2	ENE 3	bed.	-6			3	

SCHIFFSMELDUNGEN

Datum	Zeit	Breite	Länge v. Gr.	Luftdruck	Wind	Wetter	Temper. Luft	Temper. Wasser	W	Sichtweite in km	Wolken (in Zehntel)	Seegang	Dünung aus
27. 11.	7p	54.5	19.0 w	73	NNE 3	11	10	10	1	20	7 cum	5	NE
" "	7p	48.4	30.0 w	72	ESE 4	12	14	14	1	250	9 str cu	5	E
" "	2p	42.3	53.0 w	57	WNW 5	17	4	7	8	50	3 str cu	3	NW
" "	2p	45.0	53.5 w	55	W 7	10	4	4	2	20	8 cum	5	W
" "	2p	50.2	15.5 w	66	NE 6	01	11	13	0	50	4 cum cu	3	NE
" "	2p	55.5	09.2 w	66	NNE 7	12	7	10	1	50	10 cum	5	N

Datum	Zeit	Breite	Länge v. Gr.	Luftdruck	Wind	Wetter	Temper. Luft	Temper. Wasser	W	Sichtweite in km	Wolken (in Zehntel)	Seegang	Dünung aus
28. 11.	8a	46.4	37.1 w	66	SE 5	11	14	15	1	50	7 cum	4	SE
" "	8a	47.0	37.4 w	68	SE 4	13	14	13	1	50	8 cum	4	E
" "	5a	55.0	11.9 w	73	X X	13	9	11	7	20	7 cum	5	W

EISBERICHT
vom
Sonnabend, 28. Nov. 1925
Beilage zum Wetterbericht der Seewarte
Herausgegeben von Abt. I.

Ein X im Felde bedeutet, daß die im Kopf angegebenen Eisverhältnisse herrschen

Stationen	Eisverhältnisse: 0 eisfrei	1 leichtes, loses Eis	2 strichweise Treibeis	3 dünne Eisdecke	4 zusam. geschob. Eis	5 starkes Treibeis	6 starke Eisdecke	7 schweres Eistreiben	8 dicke, starke Eismassen	9 nicht gemeldet	Schiffahrt: 0 wegen Nebel u. Schneetreiben nicht zu erkennen	1 unbehindert	2 für Segler erschwert	3 für Segler nur mit Schleppern	4 für Segler geschlossen	5 für Motorsegler geschlossen	6 nur für starke Dämpfer	7 nur mit Eisbrecherhilfe	8 geschlossen	9 Fahrrinne durch Eisbrecher offen gehalten	X nicht gemeldet	Bemerkungen
Zerel	X											X										
Eisand	X											X										
Degeport	X											X										
Tachkona	X											X										
Odinsholm	X											X										
Packerort	X											X										
Nargen	X											X										
Reval, Reede	X											X										
Kokskär	X											X										
Eckholm	X											X										
Stenskär	X											X										
Hungerburg	X											X										
Kynö	X											X										
Werder	X											X										
Worms	X											X										
Björkösund							X										X					
Umgebung von Werkkomatala				X						X			X		X							
Seegebiet von Björkö (West)							X											X				
Fahrwasser Wiborg-Trångsund				X									X									Eisbericht Rußland
" Trångsund-Rödhäll		X										X										nicht gehört worden.
Außerhalb Rödhäll							X										X					
Kotka Hafen nebst Umgebung	X											X										
Außerhalb Rankö	X											X										
" Luppi	X											X										
Seegebiet E von Hochland	X											X										
S " "	X											X										
W " "				X								X			X							
Helsingfors S Hafen nebst Umgebung		X										X										
Außerhalb Sveaborg	X											X										
" Graskärsbåderna	X											X										
Bei Porkala	X											X										
Außerhalb Kallbådan	X											X										
Bardsunds Fjärd	X											X										
Seegebiet außerhalb Jusarö	X											X										
Hangö Hafen nebst Umgebung	X											X										
Umgebung von Russarö	X											X										
Seegebiet im äußersten Sichtkr. v. Russarö	X											X										
Hangö W Fjärd	X											X										
S Teil von Gullkrona Fjärd	X											X										
Åbo Hafen bis Stora Bocken		X													X							
Erstan Fjärd	X											X										
Umgebung von Lövskär	X											X										
Widskärsfjärd	X											X										
Bei Utö	X											X										
Seegebiet im äußersten Sichtkr. v. Utö	X											X										
Skiftet	X											X										
Föglö Schären	X											X										
Bei Ledsund	X											X										
E von Nyhamn	X											X										
Seegebiet außerhalb Kobbaklinter	X											X										
Schärenhof vor Marichamn	X											X										
W von Eckerö	X											X										
Nach außen gen Sälskär	X											X										
Schärenhof außerhalb Raumo				X											X							
Seegebiet nahe außerhalb Raumo	X											X										
Umgebung von Relandersgrund	X											X										
Räfsö und Mäntyluoto innere Hafengeb.		X										X	X									
Mäntyluoto Reede		X										X										
Außerhalb Kallo u. Räfsö		X										X										
Seegebiet im äußersten Sichtkreis v. Räfsö	X											X										
Wasklot Hafen nebst Schärenhof							X											X				
Zwischen Storhästen u. Ensten							X											X				
Rönnskär - Fahrwasser										X								X				
Norrskär - Fahrwasser										X										X		
Jakobstadt Hafengebiet										X									X			
Reede bei Ådö										X									X			
Seegebiet außerhalb Mässkär										X									X			
Yxpila Hafengebiet										X									X			
Innerhalb Tankar										X									X			
Seegebiet außerhalb Tankar										X									X			
Brahestads Reede										X									X			
Nach außen gen Nahkiainen										X									X			
Seegebiet N von Isokraaseli										X									X			
Uleåborgs äußere Hafengebiete										X									X			
Fahrstraße nach Uleåborgs Hafengebiete										X									X			
Seegebiet außerhalb Matjaniemi										X									X			
Kemi Hafengebiete										X									X			
Seegebiet außerhalb Kemi										X									X			
Fahrwasser nach Karlsborg						X														X		
Seegebiet vor Rödkallen							X										X					
Fahrwasser n. Luleå durch Juvholmsund									X								X					nur für Dampfer mit
Seegebiet vor Gasören																	X					Eisverstärkung.
Västra Kvarken	X											X										
Seegebiet vor Skag	X											X										
" " Hernö	X											X										
Ångermanälven oberhalb Svanö					X												X					
" unterhalb "					X												X					
Seegebiet vor Bremö	X											X										
Fahrwasser Bremö bis Draghällan-Feuer	X											X										
Ånäsundet										X					X							
Seegebiet vor Lilljungfrun	X											X										
" rund um Eggegrund	X											X										
Nordfahrwasser nach Gävle	X											X										
Öregrundsgrepen	X											X										
Seegebiet rund um Grundkallen-Feuerach.	X											X										
" vor Söderarm	X											X										
" " Sandhamn	X											X										
Fahrwasser Sandhamn nach Stockholm	X											X										
Seegebiet vor Landsort	X											X										
Fahrwasser Landsort bis Stockholm	X											X										
" Hävringe bis Oxelösund	X											X										
Kalmarsund nördlich Kalmar	X											X										
" südlich "	X											X										
Südliche Einfahrt zum Kalmarsund	X											X										
Seegebiet vor Karlshamn	X											X										
Südliche Einfahrt zum Öresund	X											X										
Flintrännan	X											X										
Seegebiet vor Hälsingborg	X											X										
Nördliche Einfahrt zum Öresund	X											X										
Seegebiet vor Helmstad	X											X										
" " Varberg	X											X										
" " Vinga	X											X										
Fahrwasser Vinga bis Göteborg	X											X										
Seegebiet vor Smögen	X											X										
Vikter	X											X										
Torgautari	X											X										
Kristiania	X											X										
Laesøer	X											X										
Fredriksvern	X											X										
Tromsöysund	X											X										
Hammerfest	X											X										
Vardö	X											X										
Ohsö	X											X										
Bjørnöy	X											X										

NORWEGEN

EISBERICHT
vom
Sonnabend, 28. Nov. 1925
Beilage zum Wetterbericht der Seewarte
Herausgegeben von Abt. I.

Ein x im Felde bedeutet, daß die im Kopf angegebenen Eisverhältnisse herrschen.

	Stationen	Eisverhältnisse: 0 eisfrei	1 leichtes, loses Eis	2 strichweise Treibeis	3 dünne Eisdecke	4 zusam. geschob. Eis	5 starkes Treibeis	6 starke Eisdecke	7 schweres Eistreiben	8 dick, starke Eismassen	9 nicht gemeldet	Schiffahrt: 0 weg. Nebel, Schneetreiben	1 unbehindert	2 für Segler erschwert	3 für Segler nur mit Schleppzug	4 für Segler geschlossen	5 für Motorsegler geschlossen	6 nur für starke Dampfer	7 nur mit Eisbrecherhilfe	8 geschlossen	9 Fährinnen durch Eisbrecher offen gehalten	X nicht gemeldet	Bemerkungen
HOLLAND	Delfzyl Ems	x											x										
	Marlingen Zuiderzee	x											x										
	Amsterdam Hembrücke	x											x										
	Zeandam Voorzaan	x											x										
	Helder Zuiderzee	x											x										
	Rotterdam Waterweg	x											x										
	Dordrecht Noord	x											x										
	Dordrecht Maillegat	x											x										
	Wyk a/Föhr, Hafen	x											x										
	Ellenbogen, Seegebiet u. Listertief	x											x										
	Amrum, Schmaltief	x											x										
	" , Vortreptief	x											x										
	Husum, Hever				x									x									
	Tönning, Eider	x											x										
	Neuwerk, Seegebiet	x											x										
	" Elbe bis Cuxhaven	x											x										
	Cuxhaven, sichtbares Elbgebiet	x											x										
	" , Hafen u. Einfahrten	x											x										
	Belumerschanze, sichtbares Elbgebiet	x											x										
	Brunsbüttelkoog, " "	x											x										
	" , Kanaleinfahrt u. Hafen	x											x										
	Glückstadt, sichtbares Elbgebiet	x											x										
	Brunshausen, " "	x											x										
	Altona, vorliegendes Elbgebiet	x											x										
	Hamburg, Landungsbr. vorliegendes Elbgebiet	x											x										
	Harburg, sichtbares Elbgebiet	x											x										
	Roter Sand, Wesermündung	x											x										
	" " , Alte Jade	x											x										
	Hohe Weg, sichtbares Wesergebiet	x											x										
	Bremerhaven, " "	x											x										
	Brake, " "	x											x										
	Bremen, " "	x											x										
	Helgoland,	x											x										
	Wangeroog, Wangeroog. Fahrw. Außenjade	x											x										
	Schillighörn, sichtbares Jadegebiet	x											x										
	Wilhelmshaven, Innenjade	x											x										
	" , Hafeneinfahrten	x											x										
	Wangeroog, Harle	x											x										
	" Watten	x											x										
	Norderney, Seegat	x											x										
	" , Watten	x											x										
	Borkum, Westerems	x											x										
	" , Randzelgat	x											x										
	Nesserland, sichtbares Emsgebiet	x											x										
	" , Hafeneinfahrten	x											x										
DÄNEMARK	Helsingör	x											x										
	Kopenhagen	x											x										
	Dragör	x											x										
	Stevns	x											x										
	Gjedser	x											x										
	Hyllekrog	x											x										
	Kielenor	x											x										
	Alsen	x											x										
	Sprogö	x											x										
	Nevnäs	x											x										
	Fornäs	x											x										
	Anholt	x											x										
	Lasö, Österby	x											x										
	" Vesterö	x											x										
	Frederikshavn u. Hirsholm	x											x										
	Skagen	x											x										
	Kegnäs	x											x										
OSTSEE	Memel, Seegebiet		x										x										
	" , Hafen , Litauen		x											x									
	" , Seetief			x										x									
	Brüsterort, sichtbares Seegebiet	x											x										
	Pillau, " "	x											x										
	" , Hafen	x											x										
	" , Königsbg. Seekanal bis Königsberg		x										x										
	" , Frisches Haff bis Königsberg		x											x									
	Neu-Terranowa, Frisches Haff bis Elbing		x											x									
	Danzig, Reede	x											x										
	" „Hafen	x											x										
	Stolpmünde	x											x										
	Rügenwaldermünde	x											x										
	Kolberg	x											x										
	Swinemünde, See	x											x										
	" , Hafen	x											x										
	" , Haff	x											x										
	Große Ziegenort, Stettiner Haff bis Stettin	x											x										
	Greifswalder Oie, sichtbares Seegebiet	x											x										
	Thiessow, östl. Einf. in den Boddenb. Stals	x											x										
	Arkona, sichtbares Seegebiet	x											x										
	Barhöft, Gellen	x											x										
	" , Vierendehl		x										x										
	" , Bodden		x										x										
	Darsserort, sichtbares Seegebiet	x											x										
	Warnemünde, Hafen	x											x										
	" , Warnow	x											x										
	Wismar, Fahrwasser nach Wismar	x											x										
	Travemünde, Seegebiet	x											x										
	" , Hafen	x											x										
	" , bis Lübeck	x											x										
	Marienleuchte, sichtbares Seegebiet	x											x										
	Westermarkelsdorf, " "	x											x										
	Fehmarnsund	x											x										
	Friedrichsort, Kieler Föhrde	x											x										
	Bülk, " "	x											x										
	Holtenau, Kais.-Wilhelm-Kan. bis Brunsbüttel	x											x										
	Rendsburg, sichtbares Eidergebiet	x		x										x									
	Eckernförde	x											x										
	Schleimünde bis Schleswig	x											x										
	Flensburg, Außenförde	x											x										
	" , Innenförde	x											x										
LETTLAND	Papenese	x											x										
	Libau	x											x										
	Steinort	x											x										
	Windau	x											x										
	Lysenort	x											x										
	Michaelsturm	x											x										
	Domesnäs NW	x											x										
	" NO	x											x										
	" SO	x											x										
	Massaregotsem	x											x										
	Riga, See	x											x										
	" , Hafen	x											x										
	Haynasch	x											x										

Erscheint täglich mit Ausnahme von Sonn- und Feiertagen. Bezugspreis für das Winterhalbjahr 20 Mark. Bestellung bei der „Deutschen Seewarte" Hamburg.

WETTERBERICHT
DER
DEUTSCHEN SEEWARTE

JAHRGANG 50 , Nr. 333 — VERLAGSORT HAMBURG — Sonntag, 29. November 1925

mitteleuropäische Zeit — **Luftdruck** reduziert auf 0° Temperatur, Meeresspiegel und Schwere in 45° Breite — **Temperatur** in Celsius-Graden — **Windstärke** nach Beaufortskala (12 = Orkan) — **Wetter:** 00 bis 09 wolkenlos bis halb bedeckt; 10 bis 19 halb bis ganz bedeckt; 20 bis 29 Dunst oder Nebel; 30 bis 39 Schauer; 40 bis 49 Rieselregen; 50 bis 59 sonstiger Regen; 60 bis 69 Schnee; 70 bis 79 Graupel oder Regen und Schnee gemischt; 80 bis 89 Hagel; 90 bis 99 Gewitter — **Witterungsverlauf** seit der letzten Beobachtung: 0 = wolkenlos bis halb bedeckt, 1 = wolkig, 2 = anhaltend ganz bedeckt, 3 = Dunst oder Nebel, 4 = dichter Nebel, 5 = Schauer, 6 = Regen oder Rieselregen, 7 = Schnee, 8 = Graupeln oder Hagel, 9 = Gewitter — **Relative Feuchtigkeit:** 0 = 95 bis 100 %, 9 = 90 bis 94 %, 8 = 80 bis 89 %, 7 = 70 bis 79 %, 6 = 60 bis 69 %, 5 = 50 bis 59 %, 4 = 40 bis 49 %, 3 = 30 bis 39 %, 2 = 20 bis 29 %, 1 = 10 bis 19 %

GESTERN NACHMITTAG 2 UHR

DEUTSCHE STATIONEN	Uhrzeit	Luftdruck	Wind	Wetter	Temperat.	Luftdruck Charakter. u. Ander.	W	Stärke in Im	Wolken (in Zehntel)	Rel. Feucht.	Seegang	Wolkenhöhe
Borkum	2	743.5	SSE 1	11	1	/ 0	2	10	10 mi	0		5
Helgoland	2	—	NW 1	wolkig	—							
Altenwalde	2	426	W 2	17	1	/ 0	7	10	9 str.	0		5
Bremen	2											
Hamburg	2	43.9	WNW 1	70	0	/ -0.5	7	1	10 mi	9		4
Kiel	2	43.3	SW 1	01	-1	— 0	0	-	Wolkenlücken	8		8
Warnemünde	2											
Swinemünde	2	43.1	WNW 1	10	0	— 0	4	4	8 a - str.	0		5
Rügenwaldermünde	2											
Danzig	2	457	SE 2	61	-4	/ -1.0	3	4	10 mi	9		4
Königsberg	2	461	SSE 2	61	-5	/ 0	7	1	10 mi	9		3
Memel	2	460	S 2	02	-7	— 0	1	24	6 ci - str.	8		-
Aachen	2[15]	467	W 3	17	-0	/ -0.5	7	4	10 mi str.	0		0
Hannover	2											
Magdeburg	2	449	W 3	17	1	/ +0.5	7	10	10 str.	61		3
Dresden	2	449	WSW 3	11	1	/ -0.5	1	20	9 mi	8		5
Berlin	2											
Grünberg i. Schles.	2[15]	456	WSW 4	61	0	/ -0.5	7	20	7 a - str.	6		5
Breslau	2	442	W 2	10	1	/ 0	7	2	8 a - str.	8		5
Frankfurt a. M.	2											
Karlsruhe	2	448	SW 2	11	-4	/ -1.0	7	50	10 str. mi	6		5
Friedrichshafen	2	473	SSW 1	10	1	/ -1.0	7	4	7 ci - str.	7		9
Bamberg	2											
München	2	469	W 3	10	-2	/ -1.0	1	20	9 str. mi	7		6
Kahler Asten 852	2	—	W 2	27	-3	/ -1.0	7	0.05	Nebel	0		0
Feldberg (Baden) 950	2[15]	6										
Feldberg im Taunus 801	2	6										
Brocken 1142	2[15]	6										
Fichtelberg 1213	2	6 37.3	WNW 4	27	-6	/ -1.0	4	0.05	Nebel	0		0
Schneekoppe 1603	2	6 07.6	W 6	61	-11	/ -0.5	1	20	7 mi	8		0
Feldberg i. Schwarzw. 1497	2	6										
Zugspitze 2964	2[15]	6 09.8	NW 5	27	-21	/ -1.5	4	0.05	10 mi	0		0
Säntis 2500	2	5 43.6	W 4	61	-16	/ -1.0	-	0.2	10 str.	0		0
Sonnblick 3106	2	6										

Seehöhe in Metern

GESTERN ABEND 7 UHR

Uhrzeit	Luftdruck	Wind	Wetter	Temperat.	Luftdruck Charakter. u. Ander.	W	Stärke in Im	Wolken (in Zehntel)	Rel. Feucht.	Niederschlag	Maximum	Seegang	Wolkenhöhe
7	744.3	SW 2	11	1	/ +1.0	1	10	8 a - str.	0	4	-	1	9
7	—	N 3	5/8 bed.										
7	431	SW 2	11	-1	— 0	1	4	10 str.	0	0.4	1		5
7	440	N 2	70	0	/ +0.5	6	10	10 mi	0	0.2	1		5
7	447	SSW 1	11	-0	/ +1.0	2	20	9 str. mi	9	0	0		5
8	445	SW 1	01	-2	/ +1.0	2	—	5 str. - mi	8	0	0		6
8	439	SSW 1	01	-3	/ +1.0	1	4	4 ci mi	9	0	-	1	5
7	449	Stille	11	-3	/ +1.0	1	4	7 6 str.	9	0.1	1	1	5
7	447	SSE 3	*	-2	/ +0.8	-	—	—	—	—	2	1	—
7	462	E 2	61	-4	/ +0.5	7	4	10 a str.	0	1	-3		9
7	461	E 2	10	-7	/ +0.5	7	10	7 5 ci - str.	9	2	-6		6
7	501	SE 4	07	-9	/ +0.5	1	10	8 ci	8	0	-	1	4
7	473	W 8	60	-1	/ +0.5	2	2	10 mi	9	2	0		3
7	425	NNW 1	4	0	/ +0.5	2	0.2	10 mi	0	0	1		4
7													
7	453	SW 2	60	0	/ +0.5	7	2	10 mi	8	0.3	1		6
7													
7[06]	463	WNW 4	11	-2	— 0	1	20	8 2 str. - mi	7	—	0		6
7	461	Stille	29	0	/ +0.5	1	1	8 str.	8	0.1	0		2
7	470	SW 3	60	-1	— 0	7	20	10 mi	9	1	0		5
7	465	W 2	11	-2	/ +0.5	7	10	10 a - str. mi	7	0	-0		5
7	474	WSW 1	11	-0	/ +0.5	2	4	9 -	8	0.2	2		-
7	476	SW 3	61	-1	— 0	2	0.5	10 mi	0	0	0		6
7	467	WNW 3	11	-2	/ +0.5	1	10	10 a - str.	9	0.2	-2		4
9[07]	477	Stille	61	-2	/ +0.5	7	10	10 mi	9	2	-1		7
7	479	W 3	61	-4	— 0	7	4	10 mi	8	0.2	-2		5
7	—	W 3	17	-5	— 0	2	10	10 str.	0	1	5+		0
7	6												
7	6												
7	6.43	WNW 4	27	-7	— 0	7	0.2	Nebel	0	1	-7		0
7	6.39	WNW 2	27	-9	/ +0.5	4	0.05	Nebel	0	0	-8		0
9[06]	6	NW 4	29	-11	— 0	4	0.05	Nebel	0	0	-10		0
7	5												
9[18]	5 10.1	NW 4	27	-20	— 0	7	0.05	10 mi	0	●	—		0
7	5 43.7	WNW 3	61	-18	/ +0.5	7	0.05	10 str.	0	7	-9		0
7	5												

Luftdruck der Bergstationen nicht auf Schwere und Meeresspiegel reduziert

KÜSTENSTATIONEN UND FEUERSCHIFFE

NACHMITTAG UND ABEND DES VORTAGES

Borkum	2p: NW 3, leicht bewölkt, gute Sicht, See II 7p: WNW 2 " " " " " I
Helgoland	2p: 742.2 W 2, WW 01, Temp. -1, S.-w. b. 20 Km See I 7p: 742.5 WNW 5 " 15 " -3 " " 20 " " I
Altenwalde	2p: W 7p: W 2 bed. * See II
Bremen	2p:
Hamburg	7p:
Kiel	2p: 737.5, SSW 8, WW 80, Temp. 1, S.-w. b. 50 Km, See II 7p: 740.0 Stille " 30 " -3 " " 05 " " 5
Warnemünde	2p: 742.1, N 3, WW 31, Temp. 2, 10 m, NT 8 7p:
Swinemünde	2p: N 1, bewölkt, See I L-T 3.5 7p: N 1 Spuren " I W-T 0.5
Rügenwaldermünde	2p:
Danzig	7p: Stille, wolkig, See 0 5p: 742.8 W 2, WW 60, Temp. 1, X-treiben, Sicht 12 Km
Königsberg	
Memel	
Aachen	
Hannover	
Magdeburg	
Dresden	
Berlin	
Grünberg i. Schles.	
Breslau	
Frankfurt a. M.	
Karlsruhe	
Friedrichshafen	
Bamberg	
München	
Kahler Asten 852	
Feldberg (Baden) 950	
Feldberg im Taunus 801	
Brocken 1142	
Fichtelberg 1213	
Schneekoppe 1603	
Feldberg i. Schwarzw. 1497	
Zugspitze 2964	
Säntis 2500	
Sonnblick 3106	

HEUTE MORGEN

Borkum	8a: NE 5-6, bed. Schauerboen, See II
Helgoland	11a:
Altenwalde	8a: 749.9 NE 7 WW 12, Temp. 1, S.-w. b. 20 Km See II
Bremen	11a:
Hamburg	8a: E 5, wolkig, See I
Kiel	11a: E 5 " " I
Warnemünde	8a: NE 4, bewölkt, See I Temp. 0°
Swinemünde	11a:
Rügenwaldermünde	8a: 745.6, NE 5, WW 10, Temp. 1, S.-w. b. 10 Km, See II
Danzig	11a:
Königsberg	8a:
Memel	11a:
Aachen	8a: ENE 3, bewölkt, See II W-T 2.5
Hannover	11a:
Magdeburg	8a:
	11a: 752.2, E 2, WW 11, Temp. 1

HEUTE MORGEN 8 UHR

DEUTSCHE STATIONEN	Uhrzeit	Luftdruck	Wind	Wetter	Temperat.	Luftdruck Charakter. u. Ander.	W	Stärke in Im	Wolken (in Zehntel)	Rel. Feucht.	Niederschlag	Minimum	Seegang	Wolkenhöhe
Borkum	8	750.7	E 3	11	-1	/ +2.0	1	20	6 a - str.	—	0	—	1	6
Wilhelmshaven	8	50.3	NNE 4	01	-1	/ +2.5	1	10	5 a - str.	9	4	-3		9
Helgoland	8	52.5	NE 4	bed.	1								II	
Altenwalde	8	—												
Bremen	8	49.8	ENE 1	20	-1	/ +3.0	5	1	Nebel	0	0.1	-2		2
Hamburg	8	50.2	Stille	26	-3	/ +2.0	1	4	4 2 str. - mi	9	0	-4		6
Groß-Borstel	8	-	Stille	26	-8	— 3	0.05			0				0
Kiel	8	50.2	ENE 3	11	0	/ +2.0	1	—	10 str.	9	0	-3		5
Warnemünde	6	49.5	S 2	10	-3	— 0	0	0.2	4 3 str.	5	0	-	I	5
Swinemünde	8	48.8	Stille	17	-4	/ +2.0	7	1	10 mi	9	0.2	-9		3
Rügenwaldermünde	8	49.2	ESE 2	bed.	-6	/ +1.3	-	—	—	9	1	-7	I	-
Danzig	8	49.0	Stille	12	-	-	-	-	10 mi	-	●	-9		4
Königsberg	8	51.0	ENE 1	12	-13	/ +1.0	1	10	9 4 str. - mi	9	0	-14		7
Memel	8	50.3	SE 1	12	-7	/ +0.5	3	10	10 str. mi	8	0	-	I	6
Aachen	8	48.3	W 3	11	-1	/ +1.0	7	10	10 a str. mi	9	3	-2		5
Hannover	8	48.9	ESE 2	11	-0	/ +2.5	7	0.2	10 ci mi	0	0.5	-1		4
Magdeburg	8	48.9	NNE 1	29	-2	/ +1.0	7	0.2	Nebel	9	0.5	-2		0
Dresden	8[06]	48.7	SW 2	10	-4	/ +1.0	7	4	7 a - str. mi	9	0.1	-4		5
Berlin	8	49.0	Stille	27	-5	/ +1.5	4	0.5	Nebel	0	0	-5		0
Grünberg i. Schles.	8	50.3	W 1	27	-5	/ +1.5	4	0.5	-	0	0	-5		1
Breslau	8	47.8	NW 2	65	-2	/ +1.0	7	1	10 mi	0	1	-2		1
Frankfurt a. M.	8	47.8	WNW 2	66	-1	— 0	7	1	10 str.	0	●	-1		3
Karlsruhe	7[28]	48.4	SW 2	68	-2	/ -0.6	7	2	10 mi	0	0.5	-2		5
Friedrichshafen	8	52.6	WNW 3	64	-3	/ +0.5	2	2	10 str. mi	8	0	-7		4
Bamberg	8	48.9	W 1	61	-3	/ +0.5	7	4	10 mi	9	0.2	-4		6
München	8	51.9	SW 3	65	-5	— 0	7	1	10 mi	8	1	-6		2
Kahler Asten 852	8	—	N 1	27	-5	/ +1.0	4	0.05	Nebel	0	4	-6		0
Feldberg (Baden) 950	8	6												
Feldberg im Taunus 801	8	6 75.4	WNW 1	65	-5	— 0	7	0.2	10 mi	0	10	-6		-
Brocken 1142	8	6 46.2	ENE 3	61	-8	/ +1.0	7	0.2	10 str.	0	2	-8		0
Fichtelberg 1213	8	6 41.2	NE 1	62	-9	/ +1.0	4	0.05	10 str.	0	—	-10		0
Schneekoppe 1603	7[58]	6 06.6	NW 3	61	-12	/ +0.5	4	0.05	10 str.	0	1	-12		0
Feldberg i. Schwarzw. 1497	4[18]	—												
Zugspitze 2964	7[18]	5 10.5	NW 4	27	-23	— 0	7	0.05	10 mi	0	●	-23		0
Säntis 2500	8	5 44.2	W 4	61	-15	/ 0	7	0.2	10 str.	0	0	—		0
Sonnblick 3106	8	5												

Seehöhe in Metern

Luftdruck der Bergstationen nicht auf Schwere und Meeresspiegel reduziert

Nachdruck und Verwertung für öffentliche Vorhersage verboten!

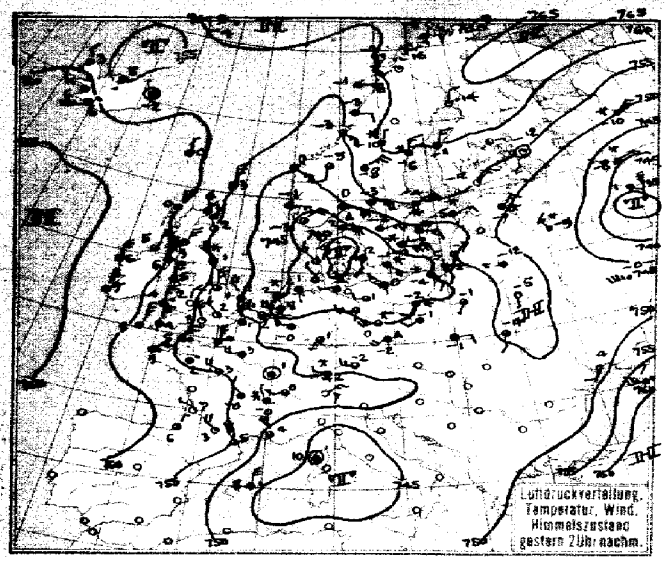

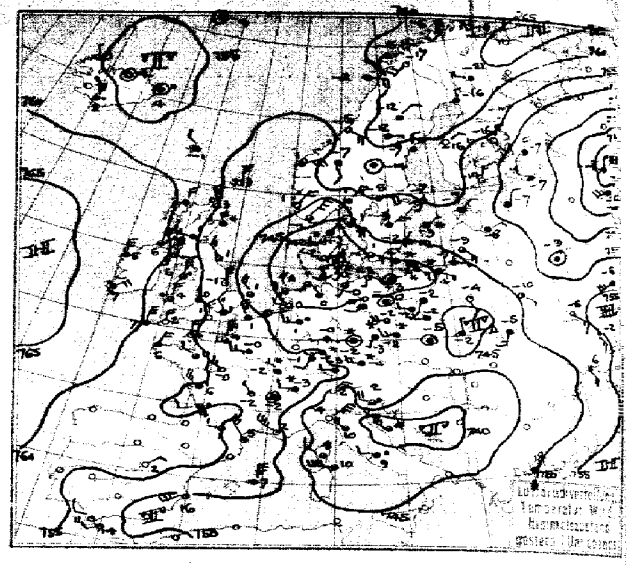

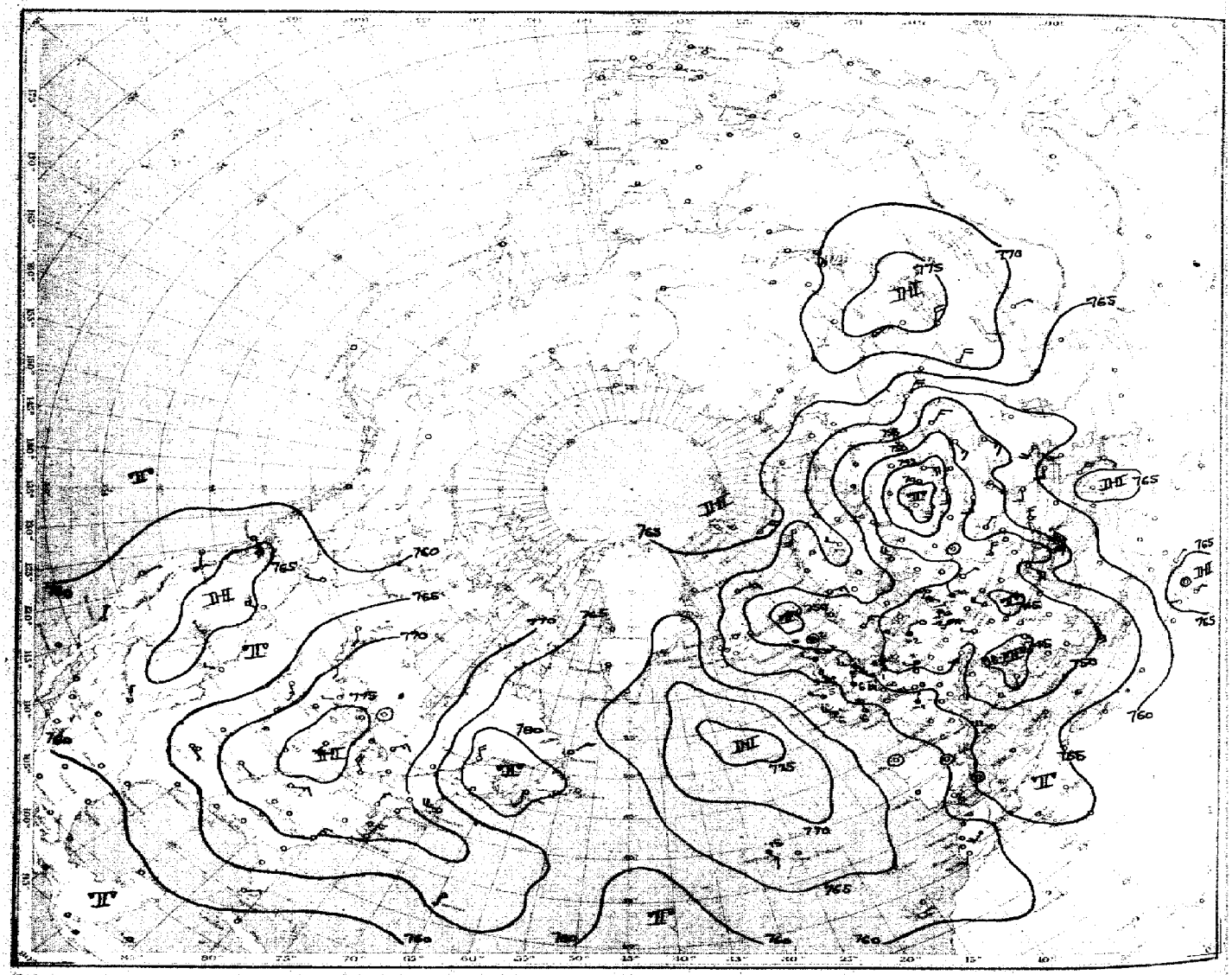

Luftdruck, Temperatur, Wind, Himmelszustand der nördlichen Halbkugel
vom Sonntag, den 29. November 1925 morgens.

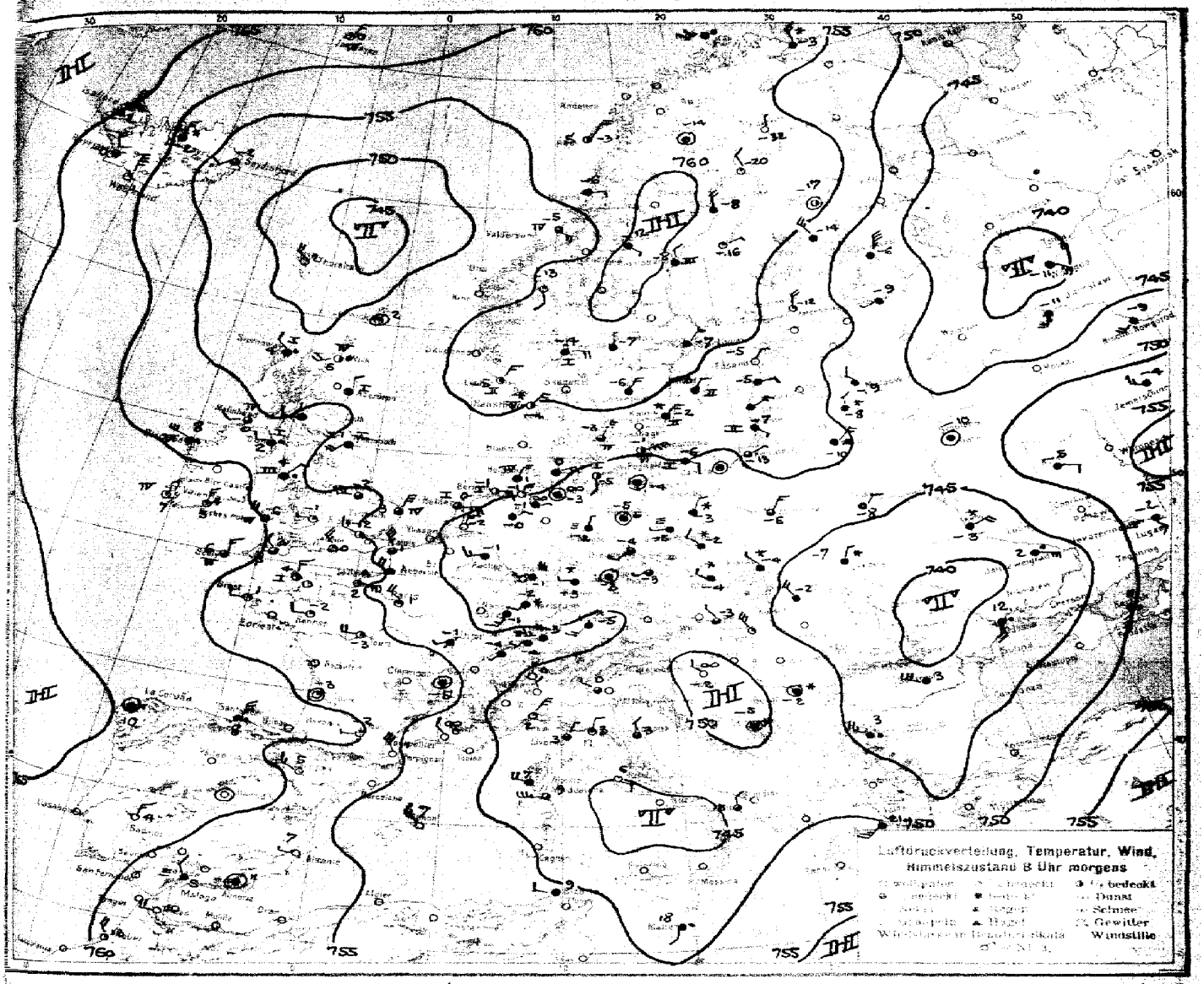

ALLGEMEINE ÜBERSICHT 8 Uhr morgens: Sonntag, den 29. November 1925

Die Verflachung der gestern mit ihrem Kern über Dänemark befindlichen Zyklone ist weiter fortgeschritten und die Zyklone [illegible] südwärts verlagert. Kräftige und anhaltende Schneefälle in West, besonders aber in Süddeutschland waren damit verbunden. Die [illegible] Zyklone hatte sich gestern abend über Südpolen zu einem selbständigen Wirbel ausgebildet und befindet sich anhaltend vertieft infolge [illegible] nördlichen, dort herrschenden Temperaturgegensätze über Südwestrussland. Eine gestern nördlich Island erkennbare neue Störung hat schnell Energie gewonnen und wird von der kräftigen Luftströmung südwärts getragen. Die in ihrem Bereiche vorhandenen starken Temperaturgegensätze dürften der Zyklone noch weitere Energie zuführen, sodaß eine weitere Vertiefung der Zyklone zu erwarten steht. Es ist damit zu rechnen, dass sich schon morgen die ersten Anzeichen für das Herannahen der neuen Zyklone in unserem Gebiete bemerkbar machen werden.

WETTERAUSSICHTEN AN DER DEUTSCHEN KÜSTE für Montag, den 30. November 1925

NORDSEE, westl. OSTSEE: Etwas auffrischende südöstliche Winde, zeitweise stärker bewölkt, stellenweise leichte Schneefälle, Frost.

mittl. OSTSEE: Ww. Swinemünde: Zunächst frische, auf See zeitweise starke Nordost später abflauende Winde, teils heiter, teils neblig, Frostwetter.

östl. OSTSEE: Ww. Königsberg: Mäßige Nordostwinde, wolkiges Frostwetter, vorübergehend leichte Schneefälle.

Sturmwarnungen: 29. Nov. 9h 15 nachm. Barkunniff bis Hoheweg-Leuchtturm gewarnt. Gefahr stark auffrischender Winde aus Ost bis Süd.
28. Nov. 2h nachm. Swinemünde: Gefahr vorüber, Signalball abnehmen. Signalball.

J.A. Ro.

Hamburg, Deutsche Seewarte Kapelle. Abt. III. Georgii

Blaudruck: Hartung & Co., Hamburg.

Sonntag, 29. Nov. 1925 Nr. 333

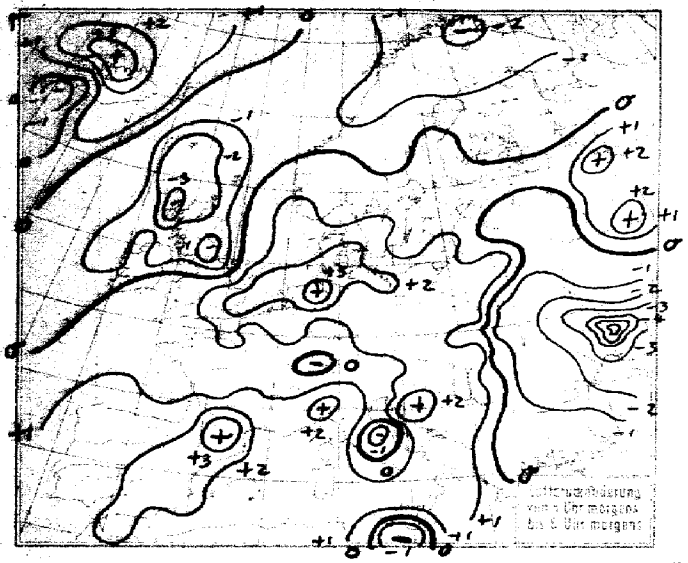

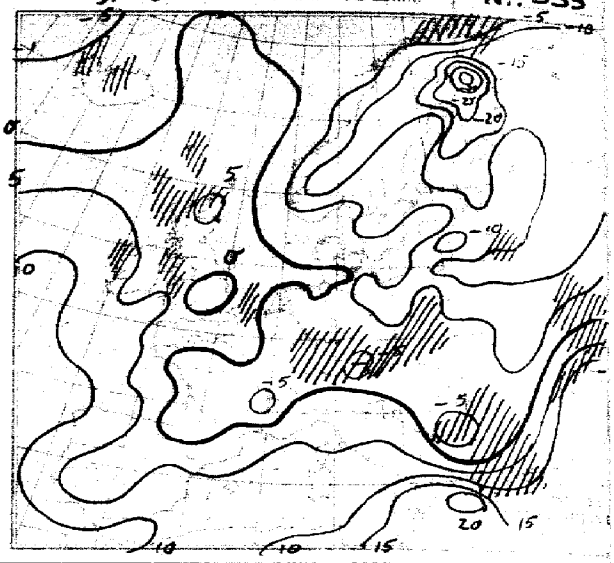

NACH AUFZEICHNUNGEN DER REGISTRIERAPPARATE ZU HAMBURG SEIT GESTERN 8 UHR MORGENS (M. E. Z.)

STUNDE		9	10	11	12m	1	2	3	4	5	6	7	8	9	10	11	12n	1	2	3	4	5	6	7	8
Thermograph		-1.2	-1.0	-0.2	0.0	0.2	0.3	0.3	-0.2	-0.5	-0.5	-0.5	-0.8	-1.4	-1.3	-3.5	-2.1	-2.0	-2.0	-2.0	-1.9	-1.8	-1.7	-2.5	-3.1
Barograph		40.1	40.1	40.2	40.0	39.9	39.8	40.2	40.4	40.6	40.8	41.0	41.3	41.6	41.8	42.4	42.6	43.0	43.6	44.0	44.2	44.8	45.2	45.8	46.
Anemograph	Richtung	WSW	WSW	WSW	WSW	WSW	WSW	WSW	WSW	SW	SW	SSW	SSW	SE	SE	ESE	E	EME	E	NE	NE	NE	NE	NE	NE
	m. p. S.	3.1	3.2	2.5	1.6	1.7	2.3	2.0	2.0	2.1	2.0	1.7	1.0	1.1	1.1	1.2	1.2	1.3	2.1	2.2	2.8	2.7	2.5	1.6	1.3
Regenmesser		–	–	–	–	–	–	–	–	–	–	–	–	–	–	–	–	–	–	–	–	–	–	–	–
Sonnenscheindauer in Min.		–	–	–	–	–	–	–	–	–	–	–	–	–	–	–	–	–	–	–	–	–	–	–	–

AUFSTIEGE.

STATION Wind in m./S.	Seehöhe	Zeit	Boden	200	500	1000	1500	2000	2500	3000	3500	4000	4500	5000	Bemerkungen
						Gestern abend.									Sichtw. bis Kilom.
Cranwell		7p	NW2N6	NNW 17											
Camden		"	NW 3	NW 13											
Stralsund		"	SW. 2	WSW 7	W 6	WNW 14									
Manchester		"	–	NW 10	NW 16										
Clermont		"	NW 1	–	–	NW 19	NW 15	NW 14							
Tours		"	WNW 3	–	NW2W8	NW2N13	NW2N10	NW2N14	–	NW 25					
L'Ile		"	–	–	NW 15	NW 14	N 16								
						Heute morgen.									
Warschau		8a	NNE 3	–	ENE 6	ENE 8	NNE 6	NE 6							
Mailand		"	NNW 2	NE 9	–	NNE 3	–	–	–	N 6					
Padua		"	WNW 1	NE 3											
Gemona		"	NE 6	–	NNE 24	N 14									
Passo d. Valle		"	Stille	–	NNW 1	SW2W2									
Florenz		"	NNE 2	NNE 4	NE 4	NE 1									
Livorno		"	N 2	NE2E8	NE2E9	NE 5									
Tarent		"	N 2	NW 4	WNW 5	W 14									
Lissabon		10a	–	NW 6	NNW 9	NNW 14	NW 14								
Marignano		"	–	–	NW 9	NW 15	–	NNW 18							
Mainz		"	–	W 5	NW2W8	NW 7									

Montag, den 29. November 1925

STATION	MORGEN Luftdruck	Wind	Wetter	Temperat.	Luftdruck Charakter. u. Änder.	W	Sichtweite in km	Wolken (in Zehnteln)	Rel. Feuchtigkeit	Niederschlag	Minimum	Seegang
Haparanda	58.9	NNW 2	00	-20	\ - 0.5	1	>50	2 strm	8	8	-20	
Haparanda												
Haparanda												
Haparanda										

STATION	GESTERN NACHMITTAG						GESTERN ABEND							
	Luftdruck	Wind	Wetter	Temperat.	W	Sichtweite in km	Luftdruck	Wind	Wetter	Temperat.	W	Sichtweite in km	Niederschlag	Maximum der Stärke
Wien	7						7							
Zürich	50.1	W 2	61	-2	7	10	52.0	W 2	11	-3	7	10	2	-2
Bern	51.5	SW 1	11	-3	7	10	52.4	W 3	10	-4	5	10	3	-2
Genf	50.6	SW 2	13	0	3	50	53.1	W 2	64	-3	1	10	0.1	1
Lugano	53.0	NE 3	00	7	0	20	45.1	NE 4	00	2	0	20	0	8
Helder	44.4	NE 2	64	2	7	10	44.2	NNW 4	31	2	8	10	4	VI
Vlissingen	47.3	WNW 3	17	2	5	20								
Utrecht	44.8	W 4	17	5	7	20	45.9	W 2	17	0	7	10	0.5	1
Kopenhagen	42.7	S 2	11	2	1	20	45.2	ESE 3	11	1	1	10	0	I
Skagen	42.0	E 5	70	2	7	4								
Hanstholm							44.1	NE 6	39	1	5	10	1	VI
Blaavandshuk	41.5	NW 3	01	1	1	50	44.7	NE 1	07	-2	7	50	0.5	II
Hammershus	42.8	SE 4	65	-1	7	4	44.8	ESE 8	69	-1	7	2	5	VI
Abisko	63.5	SW 2	00	-16	1	250	63.5	SW 3	01	-17	0	250	0	-13
Haparanda	63.4	N 2	00	-14	7	250	63.1	N 2	11	-16	1	250	0.1	-10
Stensele							63.2	NE 2	11	-11	2	10	●	-10
Oestersund	61.3	N 1	60	-10	7	4	61.8	E 1	11	-12	7	-	0.2	-4
Heruösand	59.0	N 3	65	-6	7	10	59.4	N 2	60	-7	7	10	2	V
Särna	55.6	NE 5	11	-8	7	50	58.8	Stille	11	-14	2	-	1	-5
Karlstad	57.3	E 5	11	-3	2	-	54.7	E 4	11	-5	2	-	0	1
Stockholm	53.1	ENE 5	63	-4	7	10	55.0	SSW 1	00	-7	2	20	0.6	-1
Jonköping	47.6	ENE 5	11	-2	7	20	51.5	NE 3	11	-3	2	-	0.4	0
Wisby	49.6	E 3	60	-2	2	20	51.3	NE 1	65	-3	7	20	0.1	II
Kalmar	46.4	E 8	61	-1	7	-	49.7	E 5	10	-2	7	-	6	II
Gällivare	64.0	Stille	01	-12	2	50	63.6	Stille	11	-13	2	50	0.1	-11
Karlshamn														
Bjuröklubb	61.2	NE 4	61	-8	2	250	61.2	E 3	11	-8	9	2	0.6	III
Quade Hook														
Spitzbergen	67.5	SE 1	10	-14	2	10	67.1	SE 2	62	-13	7	2	∞	-
Ingö	62.7	S 4	00	-6	0	250	61.7	S 3	00	-6	0	250	0	I
Valdersund	54.8	ESE 5	11	-3	1	50	56.2	ESE 4	00	-5	1	50	0	IV
Khun	50.1	ESE 5	12	0	0	250	53.4	ENE 5	00	1	0	250	0	V
Lister	44.4	NE 4	13	-3	1	50	47.6	ENE 6	17	-1	5	50	∞	III
Bären Insel	65.9	ESE 3	11	-5	2	10	66.0	ESE 2	10	-7	2	20	0	IV
Andänes	60.5	SSW 1	01	-9	0	250	60.4	SW 2	12	-5	6	250	0	I
Röst	58.7	E 5	12	-1	2	50	58.7	ESE 4	01	-2	0	250	0	IV
Jan Mayen	66.3	E 1	13	-4	2	50	58.8	Stille	11	-4	2	50	0	I
Färder	47.6	E 7	17	0	7	50	53.0	NE 6	11	-1	2	50	1	III
Vardö	63.8	W 3	00	-7	0	250	63.0	WNW 3	00	-7	0	250	0	-
Brönnö	58.5	E 2	10	-3	2	250	59.1	E 2	10	-6	0	250	0	-
Utsire	46.9	E 3	02	-1	0	250	51.3	NE 4	01	1	0	250	0	III
Dombas	53.6	S 2	11	-5	5	50	56.3	SSE 2	11	-7	5	250	1	-
Helsingfors	53.5	NE 3	01	-12	0	50	53.3	NNE 3	01	-14	0	20	0	-9
Vasa	57.1	NNE 3	12	-11	2	250	60.2	NE 2	00	-16	0	250	-	-11
Kuopio	58.5	E -	-	-5	0	50	56.6	NNE 5	01	-16	0	10	0	-13
Dorpat	50.0	NE 3	61	-7	-	-	49.9	NNE 2	11	-7				
Riga							50.4	ENE 2	11	-8	2	10	0	-7
Warschau	47.4	SSW 1	11	-1	1	20	47.5	SSE 2	01	-4	1	-	0	-0
Lemberg	51.1	S 2	12	-4	1	2	49.0	SSW 3	72	-5	2	0.2	0	-3
Pinsk	51.0	S 1	02	-5	1	2	50.5	SE 1	01	-10	0	2	0	-0
Wilna	50.3	W 1	12	-12	1	-								
Krakau	47.5	E 2	11	-1	2	4	44.5	N 1	11	-2	2	4	0	-
Posen	45.7	SSW 2	60	-2	1	4	46.4	SSW 2	17	-2	7	2	1	-2
Prag	47.0	SW 4	33	-2	7	20	47.1	WSW 3	33	-2	7	10	0.5	-1
Eger	47.2	SSW 2	11	-2	7	20	47.4	SSW 1	60	-3	7	10	0	-2
Preßburg	47.4	NNE 1	65	-3	7	2	46.2	Stille	01	-3	7	2	1	-2
Kaschau	49.3	NW 1	65	-3	7	1	48.9	N 2	61	-3	7	0.5	7	-2
Olmütz							47.2	Stille	11	-5	2	10	0	-4
Budapest														
Belgrad														
Serajewo														
Agram														
Sofia														
Athen														
Korfu														

STATION	GESTERN NACHMITTAG						GESTERN ABEND							
	Luftdruck	Wind	Wetter	Temperat.	W	Sichtweite in km	Luftdruck	Wind	Wetter	Temperat.	W	Sichtweite in km	Niederschlag	Maximum der Stärke
Turin	7						745.2	SE 3	01	5	0	4	4	NE
Genua							42.8	NE 7	00	7	-	20	0	E
Livorno							41.3	NW 4	10	10	-	10	5	N
Ancona							38.2	NW 5	11	4	0	10	2	
Maddalena							42.2	W 8	11	9	6	4	1	
Messina														
Turent														
Venedig							42.9	WNW 4	41	7	4	50	7	
Rom							42.4	WNW 1	41	9	7	2	2	
Malta														
Madrid							57.-	NE 2	00	2				
La Coruña														
Mahon ✓	48.-	N 6	6d.	8			51.-	N 7	1/4 6d.	7				
Malaga														
Horta ✓	45.6	SW 5	01	18	0	250	60.-	6	Reg.	10				
Rochefort					-		53.1	NW 5	60	6		0.5	0.1	
Bayonne ✓	58.4	N 1	01	6	-	20								
Bordeaux ✓	66.7	WNW 1	01	7	-	4	59.3	WSW 2	50	4	-	10	-	
Clermont ✓	63.3	NW 2	11	-0	-	20	58.8	NW 1	01	2	-	10	0	
Dijon ✓	61.2	Stille	11	1	-	2	52.9	NW 1	60	2	-	2	1	
Calais	50.3	NNW 6	11	3	-	20	57.3	NNW 7	11	2	-	20	0	
Brest ✓	66.1	NNE 4	30	9	-	50	58.-	NNE 4	00	6				
Paris ✓	51.8	W 4	11	3	-	50	52.2	W 3	11	-0	-	10	0	
Perpignan ✓	51.9	NW 7	11	5	-	250	53.8	NW 6	02	5	-	250	0	
Rennes	54.6	— 2	51	2	-	10	55.7	WNW 2	11	0	-	10	1	
Straßburg	54.3	WSW 3	60	-0	-	10	51.0	SW 2	11	-1	-	10	●	
Toulouse ✓	55.7	WNW 4	01	3	-	10	56.3	W 2	11	1	-	20	0	
Tours ✓	55.0	WNW 4	11	3	-	4	54.9	WNW 3	01	-0	-	4	0	
Ajaccio ✓	43.1	Stille	-	10	-	10	44.1	WNW 2	11	8	-	10	2	
Le Havre	52.4	N 7	11	4	-	20	58.5	N 7	11	4	-	50	0.2	
Marignane	57.0	NW 7	71	4	-	50	50.7	NW 7	01	2	-	20	0	
Nancy	58.3	WNW 2	60	-2	-	10								
Lerwick	52.0	N 6	13	3	7	50	59.1	N 6	13	3	7	50	2	
Renfrew	57.3	N 5	01	3	0	50	58.5	W 3	01	1	0	50	0	
Cranwell	52.5	WNW 2	03	-1	7	4	55.7	NNW 6	01	-1	7	20	0.1	
Scilly	58.4	N 7	11	8	1	50	59.4	N 6	11	7	1	50		
Wick	55.4	NNW 6	11	3	8	50	58.9	NNW 5	11	3	9	-	0.3	
Malinhead	60.8	N 6	13	5	1	50	60.7	N 6	11	6	-	50	0	
Tynemouth	53.4	NW 3	68	1	7	1	53.4	NW 3	07	1	7	20	5	
Pembroke	57.2	N 5	30	4	5	20	58.0	N 4	30	4	5	50	4.3	
Roches Point	61.3	NNE 5	10	7	5	50	62.8	NNW 3	11	6	2	50	0.1	
Croydon	52.2	NW 3	02	2	0	4	54.4	NW 3	12	1	1	4	0	
Aberdeen	53.8	NNW 5	07	2	5	50	54.3	NNW 5	64	3	7	10	0.1	
Valentia	62.3	N 6	11	9	5	50	63.4	NNE 4	11	7	5	250	0.4	
Plymouth	55.8	W 3	10	4	8	20	58.0	N 4	00	2	0	10	4	
Guernsey	54.7	NNE 5	54	5	2	10	56.6	N 4	01	4	0	50	0.6	
Stornoway	59.9	N 5	01	0	0	20	60.0	N 3	12	5		20	2	
Holyhead	57.3	N 6	01	5	9	10	57.8	N 7	30	6	8	50	0	
Donaghadee	59.5	N 7	02	6	0	50	59.4	N 6	01	5	0	50	0	
Yarmouth	49.2	NW 6	64	1	7	10	50.3	NW 4	17	1	8	20	8	
Blacksod	62.8	N 6	11	6	5	50	62.8	N 6	12	6	5	50	2	
Calshot	53.8	NNW 6	01	3	1	10	55.4	NNW 5	01	1	0	10	0	
Thorshavn	61.4	N 1	15	0	1	50	58.9	NW 2	11	-1	1	50	0	
Seydisfjord	56.8	Stille	12	-2	2	20	52.5	Stille	41	4	6	20		
Aeureyri ✓	55.4	S 1	11	5	1	4	54.1	Stille	11	4		4		
Isafjord ✓	52.3	NNW 2	00	3	0	20	57.3	NNW 1	02	0	0	20		
Reykjavik	60.3	W 3	55	6	6	10	58.5	4	00	3	6	50	5	
Vestmanno	61.0	WSW 7	30	6	5	20	58.2	NW 7	30	5	5	20		
Schwarzsee	51.1	NE 5	36	-10										
Weissgaas	54.4	ENE 5	36	-8			55.3	NNE 1	36	-8				
Chaux de Fonds	55.7	E 1	6d.	-8										
Kasan	47.4	ESE 2	Reg.	0			46.0	S 3	Reg.	1				
Kursk	47.1	W 7	bd.	-0			52.4	WNW 5	6d	-6				
Lugowsk	54.1	WSW 1	bd.	0			57.7	WSW 4	00	-2				
Odessa	47.3	SSW 2	1/4 6d.	4			51.6	SSE 4	6d	6				

SCHIFFSMELDUNGEN

Datum	Zeit	Breite	Länge v. Gr.	Luftdruck	Wind	Wetter	Temper. Luft	Temper. Wasser	W	Sichtweite in km	Wolken (in Zehntel)	Seegang	Dünung aus
29. Nov.	2a	44.0	66.5 W	65	NNW 6	12	-	-	7	50	4 Sc ac	7	NW
"	"	44.8	56.4 W	39	NNW 6	11	-	-	2	50	6 ci Ac	7	NW
"	"	14.6	60.1 W	62	NE 3	12	-	-	0	20	4 ci cir	-	-
"	2p	47.2	33.6 W	71	E 5	01	13	13	0	250	2 cu	6	E
"	"	42.6	66.4 W	64	ESE 1	12	-	-	1	50	9 a cu	-	N
"	7p	59.1	32.5 E	52	ENE 3	01	3	-	6	250	2 stc	2	NE
"	"	47.7	30.8 W	72	ESE 3	30	12	13	5	50	6 a cu	1	SE

Datum	Zeit	Breite	Länge v. Gr.	Luftdruck	Wind	Wetter	Temper. Luft	Temper. Wasser	W	Sichtweite in km	Wolken (in Zehntel)	Seegang	Dünung aus
29. Nov.	2a	52.2	2.0 E	50	NW 7	39	4	7	0	4	4		NE
"	"	46.4	24.8 W	74	ESE 2	12	13	14	1	250	10		N
"	8a	53.0	3.0 E	52	NE 7	70	5	7	5	50	4		N

WETTERBERICHT
DER
DEUTSCHEN SEEWARTE

JAHRGANG 50 , Nr. 334 — VERLAGSORT HAMBURG — Montag 30. Nov. 1925

Mitteleuropäische Zeit — **Luftdruck** reduziert auf 0° **Temperatur**, Meeresspiegel und Schwere in 45° Breite — **Temperatur** in Celsius-Graden — **Windstärke** nach 4 Beaufortskala (12 = Orkan) — **Wetter**: 00 bis 09 **wolkenlos bis halb bedeckt**; 10 bis 19 **halb bis ganz bedeckt**; 20 bis 29 **Dunst oder Nebel**; 30 bis 39 **Schauer**; 40 bis 49 Rieselregen; 50 bis 59 sonstiger Regen; 60 bis 69 **Schnee**; 70 bis 79 Graupel oder Regen und Schnee gemischt; 80 bis 89 **Hagel**; 90 bis 99 **Gewitter** — **Wetterungsverlauf** seit der letzten Beobachtung: 0 = wolkenlos bis halb bedeckt, 1 = wolkig, 2 = anhaltend ganz bedeckt, 3 = **Dunst oder Nebel**, 4 = **Schauer**, 6 = **Regen oder Rieselregen**, 7 = Schnee, 8 = Graupeln oder Hagel, 9 = **Gewitter** — **Relative Feuchtigkeit**: 0 = 95 bis 100 %, 9 = 90 bis 94 %, 8 = 80 bis 89 %, 7 = 70 bis 79 %, 6 = 60 bis 69 %, 5 = 50 bis 59 %, 4 = 40 bis 49 %, 3 = 30 bis 39 %, 2 = 20 bis 29 %, 1 = 10 bis 19 %

GESTERN NACHMITTAG 2 UHR

DEUTSCHE STATIONEN	Uhrzeit	Luftdruck	Wind	Wetter	Temperat.	Luftdruck Charakter u. Änder.	W	Sichtweite in km	Wolken (in Zehntel)	Rel. Feucht.	Seegang	Wolkenhöhe
Borkum	2	753.6	E 2	60	2	+ 1.5	7	10	9 mi	9		6
Helgoland	2	—			—							
Wilhelmshaven	2	505	ENE 3	11	−0	+ 1.0	1	50	7	8		
Altenwalde	2											
Bremen	2	627	NNE 1	24	−1	+ 1.0	3	4	1 a - m	8		8
Hamburg												
Kiel	2	526	NE 2	11	0	+ 1.5	7	—	9 sm - m	9		6
Warnemünde	2											
Swinemünde	2	516	SSE 1	01	−3	+ 1.0	0	10	5	8		9
Hinterwalder-Mündung	2											
Danzig	2	507	E 2	11	−4	— 0	7	20	9 mi	8		4
Königsberg	2	520	E 2	61	−8	NW 0	7	20	10 sm	9		5
Memel	2											
Aachen	2	624	N 3	11	−1	+ 1.5	7	4	10 sm	9		4
Clausthal												
Hannover												
Magdeburg	2	516	NNW 1	10	−2	+ 1.0	7	10	9 sm	9		4
Dresden												
Berlin	2	507	WNW 2	11	−2	+ 0.5	7	20	9	7		5
Grünberg in Schles.	2											
Breslau												
Frankfurt a. M.	2	448	NW 2	11	−2	+ 1.0	7	4	9 sm - m	9		3
Karlsruhe	2	504	NW 2	6z	1	+ 1.0	7	2	9 sm	0		3
Friedrichshafen	2											
Bamberg												
München	2	519	W 5	65	−4	— 0	7	0.5	10 m	9		2
Kahler Asten 852	2	—	NE 3	15	−6	+ 1.0	2	2	10 sm	0		0
Wasserkuppe (Rhön) 950	2	6										
Feldberg im Taunus 801	2	6										
Brocken 1142	2	6										
Fichtelberg 1213	2	6	429 N	1	10	−9	+ 0.5	2	10 6 sm	0		0
Schneekoppe 1603	2	6										
Feldberg i. Schwarzw. 1497	2	6										
Zugspitze 2964	2	5										
Säntis 2500	2	5										
Sonnblick 3106	2	6										

Seehöhe in Metern

GESTERN ABEND 7 UHR

Uhrzeit	Luftdruck	Wind	Wetter	Temperat.	Luftdruck Charakter u. Änder.	W	Sichtweite in km	Wolken (in Zehntel)	Rel. Feucht.	Niederschlag	Minimum	Seegang	Wolkenhöhe
7	754.8	E 2	11	−0	− 0.5	1	20	7 sm - m	9	0	−	1	6
7	—												
7	54.1	ENE 1	00	−3	+ 0.5	0	10	Wolkenlos	9	0	0		
7	55.0	E 1	29	−3	+ 1.0	4	0.5	Nebel	0	0	1		3
7	54.2	Stille	01	−5	+ 1.0	0	10	2 sm	8	0	−0		9
8	55.2	NE 1	01	−1	+ 0.5	0	—	5 sm - m	9	2	0		5
8	53.8	NE 1	26	−3	+ 1.0	0	1	Nebel	8	0	−	3	9
7	54.6	Stille	11	−4	+ 1.0	1	10	9 " - m	8	0	−2		5
7	53.6	E 1	[illegible]	−5	+ 1.0	1							
7	52.8	SSW 1	11	−9	+ 1.0	7	20	10 m	0	●	−3		4
7	53.8	ENE 1	00	−10	+ 1.0	7	50	1 a - sm	9	●	−7		8
7	55.5	NNW 3	11	−2	+ 2.0	1	4	10 sm	9	1	−1		4
7	54.5	NE 1	12	−4	+ 2.0	2	10	10 sm	9	0.1	1		4
7													
7	53.7	NE 1	60	−3	+ 1.0	7	4	10 m	9	●	−1		1
7													
7	53.1	NW 3	11	−4	+ 1.0	1	20	9 sm - m	1	—	−2		
7	53.7	NE 2	11	−4	+ 1.0	3	2	10 sm	9	0	−3		5
7	54.3	SW 2	61	−5	+ 1.5	7	10	10 m	0	1	−3		6
7	51.5	NNW 3	65	−3	+ 1.0	7	2	10 m	9	0.5	−2		2
7	54.1	N 2	11	−1	+ 2.0	7	—	10 sm	8	●	1		1
7	53.1	SW 1	11	−1	+ 1.0	7	1	10 sm	0	●	0		5
7	53.9	WNW 3	11	−1	+ 0.5	7	10	10 m	3	0.2	−1		4
9[17]	54.7	Stille	11	−3	+ 2.0	7	10	10 sm	9	●	1		6
7	52.8	WNW 4	61	−3	+ 1.0	7	1	10 m	9	3	−3		2
7	—	N 2	11	−6	+ 1.5	2	20	10 m	0	0	−5		2
7	6												
7	6												
7	6	53.4 N 4	27	−9	+ 1.0	7	0.2	Nebel	0	1	−7		0
7	6	44.4 NNE 3	27	−9	+ 1.0	7	0.06	10 sm	0	3	−8		0
9[05]	6	11.2 NW 5	61	−12	+ 0.5	4	0.03	10 sm	0	2	−11		0
7	6	27.9 WSW 3	27	−11	+ 0.5	7	0.06	Nebel	8	5	−11		0
9[16]	5	13.1 NW 5	27	−21	− 0	4	0.05	10 m	0	●	−		0
7	5	46.2 N 8	61	−17	+ 0.5	7	0.05	10 sm	0	4	−13		0
7	5												

Luftdruck der Bergstationen nicht auf Schwere und Meeresspiegel reduziert

KÜSTENSTATIONEN UND FEUERSCHIFFE

NACHMITTAG UND ABEND DES VORTAGES

Borkum	2p:	NNW 3–5, leicht bewölkt, gute Sicht, See II
Helgoland	7p:	NE 3–5, klar, gute Sicht, See II
Altenwalde	2p:	7528 NE 5, WW 11, Temp. 0, Sicht. 6.60 km, See II
	7p:	764.1 NE 4 " 10 " 01 " " 50 " " II
Bremen	2p:	SW 2, bed. See III
	7p:	
Hamburg	2p:	
	7p:	
Wilhelmshaven	2p:	
	7p:	
Norderneuchte	2p:	756.5, NNE 4, WW 00, Temp. 0, Sicht. 4.50 km, See II
	7p:	758.0 NNE 5 " 01 " −1 " " 50 " " II
Borkumriff	2p:	753.3 E 4 WW 33, Temp. 7° 10 cm. m - W-T 7°
	7p:	753.7 ESE 4 " 33 " 2° 10 m, See II " 7°
Accumbank	2p:	NE 4, bewölkt, See III W-T 8.8
	7p:	ENE 2, wolkig, See II W-T 4.2
Adlergrund	2p:	
	7p:	ES, wolkig, See I, Sicht. 12 km
Borkum	5p:	765.4° E 2 WW 11 Temp. 1

HEUTE MORGEN

Borkum	8a:	
Wilhelmshaven	11a:	
Helgoland	8a:	757.0, SSW 6, WW 29, Temp. −5, Sicht 2 km, See I
Altenwalde	11a:	
Bremen	8a:	
Hamburg	11a:	SW 2, wolkig, See III
Groß-Borstel	8a:	SSE 4, bed. See I Temp. −2°
Kiel	11a:	
Warnemünde	8a:	760.0 SW 1 WW 26, Temp. −4° Sicht 6.2 km, See I
Swinemünde	11a:	
Hinterwalder-Mündung	8a:	761.5 S 6 WW 11, Temp. 1, 10 m, See II W-T
Danzig	11a:	
Königsberg	8a:	
Memel	11a:	
Aachen	8a:	WSW 2, wolkig, See III Sicht. 18 km W-T 0.7
Clausthal	11a:	
Hannover	11a:	762.7 SSE 4, WW 12, Temp. −2°

HEUTE MORGEN 8 UHR

DEUTSCHE STATIONEN	Uhrzeit	Luftdruck	Wind	Wetter	Temperat.	Luftdruck Charakter u. Änder.	W	Sichtweite in km	Wolken (in Zehntel)	Rel. Feucht.	Niederschlag	Minimum	Seegang	Wolkenhöhe
Borkum	8	753.8	SW 4	10	−2	+ 0.5	1	10	7 a - sm	0	0	−	II	9
Wilhelmshaven	8	55.7	SE 3	11	−3	— 0	2	4	10 sm - m	9	0	−4		6
Helgoland	8	57.0	SSE 4	6z4	−3								III	
Altenwalde	8	55.7	SE 2	12	−5	+ 0.5	1	2	10 sm	0	0	−7		5
Bremen	8	52.4	SE 3	11	−3	+ 0	2	4	10 " - sm	8	0	−4		3
Hamburg	8	57.0	SSE 3	11	−4	+ 0.5	2	4	10 sm	8	0	−6		4
Groß-Borstel	8	—	SSE 1	11	−4	—	2	2	10 sm - m	0	0	−11		1
Kiel	8	57.7	S 1	27	−7	+ 1.0	1	—	Nebel	9	0	−9		3
Warnemünde	6	56.5	SW 2	15	−6	+ 1.0	8	4	0 mi	0	0	−	II	9
Swinemünde	8	58.1	SW 1	01	−8	+ 1.0	2	10	5 sm	9	0	−9		6
Hinterwalder-Mündung	8	57.9	SW 3	6z5	−9	+ 1.5	—	—	—	8	0	−12	I	—
Danzig	8	56.8	WSW 4	11	−6	+ 0.5	1	20	8 sm - m	7	0	−10		6
Königsberg	8	58.9	SW 1	11	−10	+ 1.0	1	10	8 a - sm	0	0	−14		3
Memel	8	56.0	E 1	25	−8	+ 1.0	3	10	9 a - sm	8	0	−	II	1
Aachen	8	53.8	S 5	11	−3	− 1.0	1	10	10 sm	9	0	−6		4
Clausthal	8	55.4	WNW 1	00	−3	− 0.5	2	0.2	3 m	6	0	−4		5
Hannover	8	57.6	E 3	01	−4	+ 0.5	0	10	5 " - sm	7	0	−6		6
Magdeburg	8	59.1	NE 1	27	−5	+ 1.0	7	1	Nebel	9	0.5	−6		3
Dresden	8	[illegible]												
Berlin	8	59.4	NW 1	11	−5	+ 1.5	7	20	9 sm - m	8	0.1	−6		5
Grünberg i. Schles.	8	59.0	Stille	11	−7	+ 1.0	2	1	10 sm	8	●	−10		3
Breslau	8	60.7	S W 2	27	−8	+ 1.5	7	2	10 sm	0	0.1	−8		3
Frankfurt a. M.	8	59.3	NW 1	60	−7	+ 1.5	7	4	10 sm	8	0.4	−7		4
Karlsruhe	8	58.4	SSW 1	26	−2	+ 0.5	3	2	9 sm - m	9	0	−2		6
Friedrichshafen	7[35]	59.2	SW 1	11	−2	+ 0.5	2	4	10 a - sm	8	—	−2		5
Bamberg	8	—	WSW 1	30	−2	+ 2.0	1	20	3 mi - m	7	2	−3		6
München	8	59.6	SW 2	11	−6	+ 0.5	2	10	10 sm	9	0	−7		4
Kahler Asten 852	8	—	SW 4	11	−8	— 0	1	20	9 m	0	0	−8		2
Wasserkuppe (Rhön) 950	8	6												
Feldberg im Taunus 801	8	6	8.4 W 2	21	−7	− 0.5	2	0.5	Nebel	0	0	−7		5
Brocken 1142	8	5	63.3 SW 3	27	−12	+ 1.0	7	0.2	Nebel	0	0.3	−12		0
Fichtelberg 1213	8	5	49.7 WSW 3	15	−11	+ 1.0	8	4	10 " - m	0	1	−12		0
Schneekoppe 1603	7[55]	6	56.9 NNW 2	61	−16	+ 1.5	4	0.05	9 m	9	1	−16		0
Feldberg i. Schwarzw. 1497	7[25]	6	20.8 NW 3	69	−11	— 0	2	0.05	Nebel	9	6	−12		0
Zugspitze 2964	7[16]	5	17.7 NW 5	27	−21	+ 1.0	7	0.05	10 m	0	●	−23		0
Säntis 2500	8	5	51.2 W 6	61	−17	+ 1.0	7	0.2	10 sm	0	11	—		0
Sonnblick 3106	8	5												

Seehöhe in Metern

Luftdruck der Bergstationen nicht auf Schwere und Meeresspiegel reduziert

Nachdruck und Verwertung für öffentliche Vorhersage verboten!

Montag, den 30. November 1925

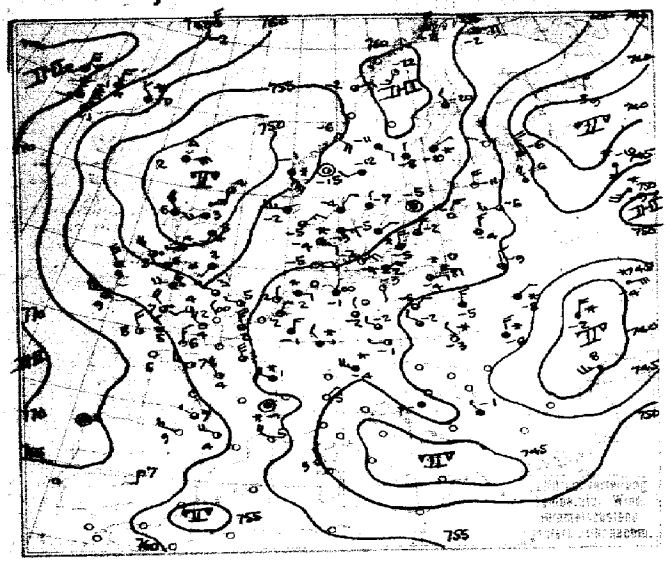

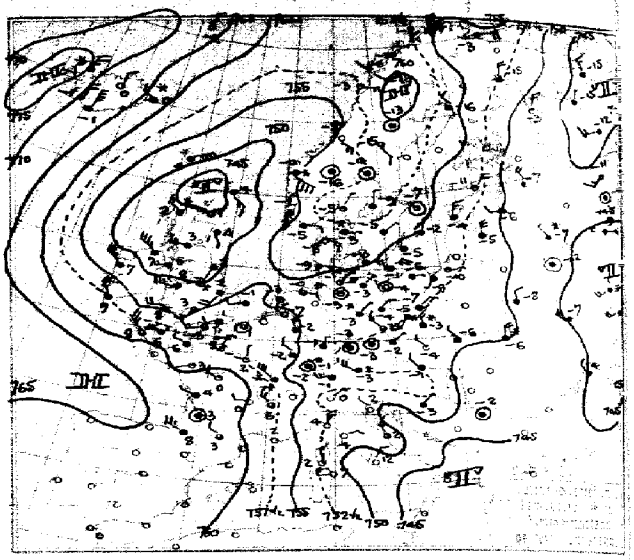

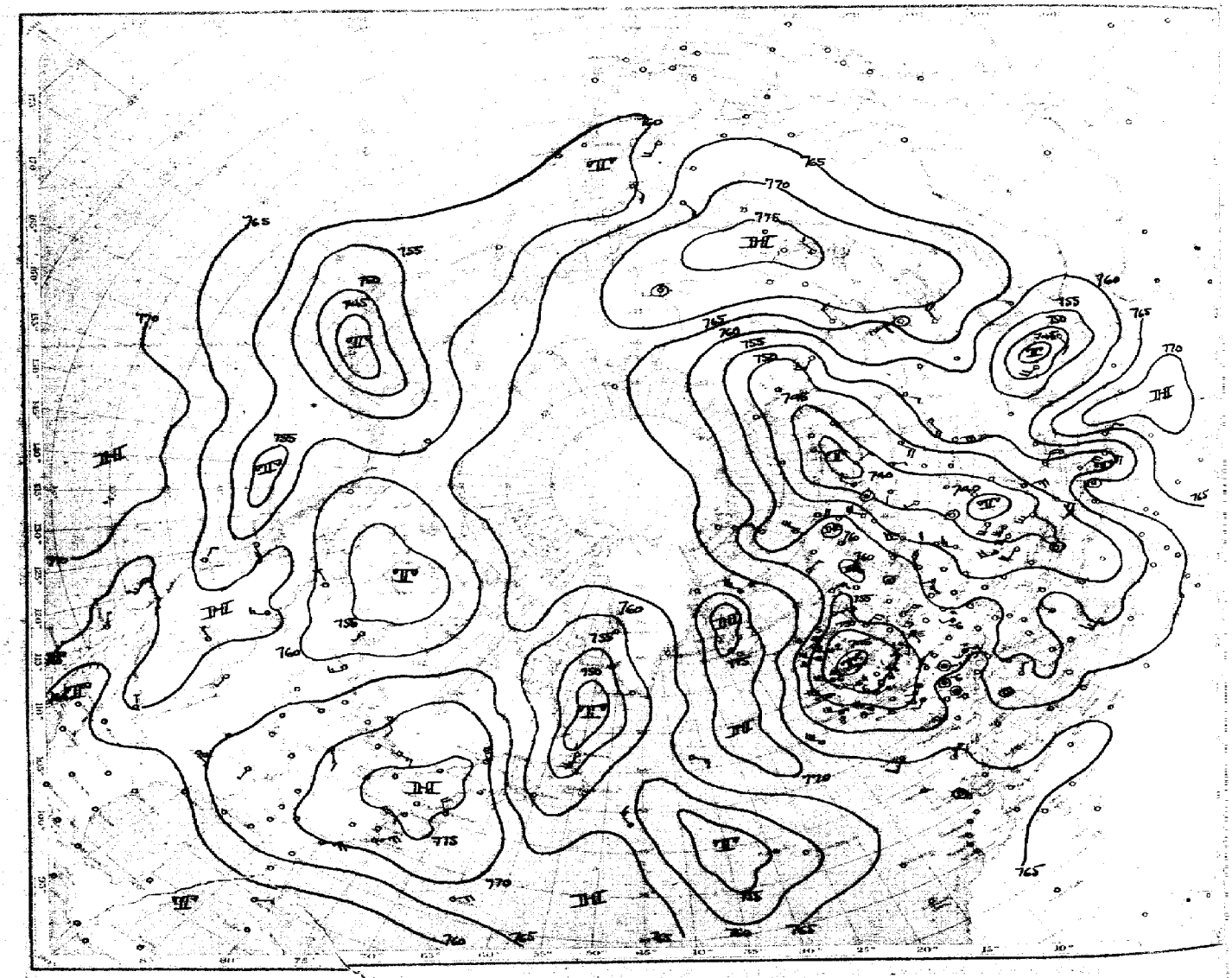

Luftdruck, Temperatur, Wind, Himmelszustand der nördlichen Halbkugel
vom Montag, den 30. November 1925 morgens.

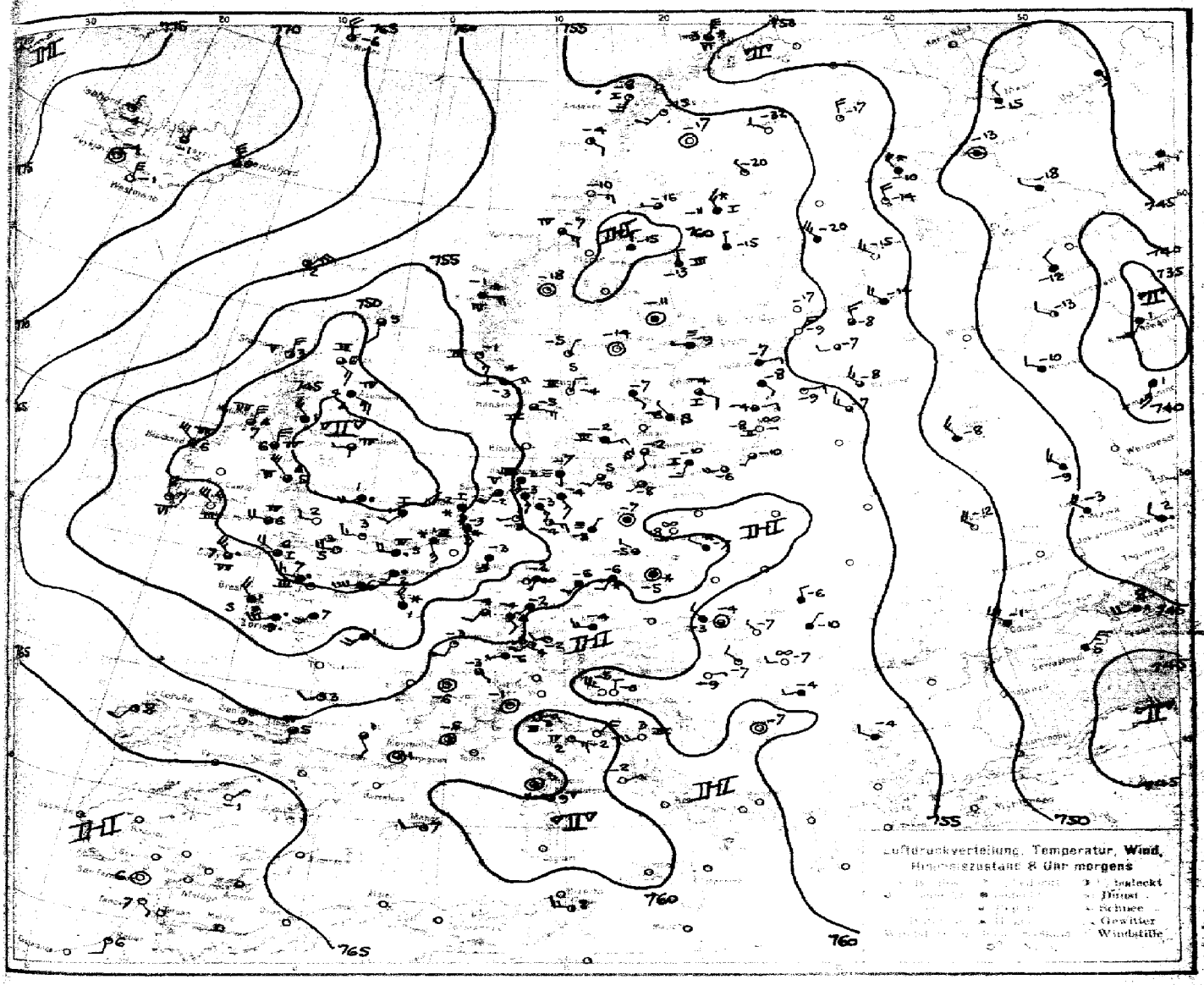

ALLGEMEINE ÜBERSICHT 8 Uhr morgens: Montag, den 30. November 1925

Die Zyklonen, welche in der letzten Zeit unsere Witterung beeinflussten, sind jedesmal über dem Nordmeer entstanden. Die Ursache dazu hat einmal der kräftige, sich zum Grönlandmassiv staurende polare Oststrom und andererseits die aus Nordabbiegung der atlantischen Antizyklonen im Südwesten über Island vorstossende Warmluft gegeben. Die zyklonalen Wirbel wurden dann von einer einheitlichen kräftigen nördlichen Strömung nach Süden getrieben. Auch die letzte Zyklone hat diese Bahn eingeschlagen. Sie war im Wetterkartenbild gestern morgen über dem Nordmeer zu erkennen. Ueber der Biscaya und Frankreich hat starke Erwärmung eingesetzt, ein west-östliches Temperaturgefälle, das sich in ein nordost-südöstliches ändern wird, wird die Zyklone südöstlich ziehen lassen. Die Niederschlagsfront der ersten Okklusionslinie liegt über dem Kanal und Nordfrankreich. Ihre Altostratusschleier lässt bei uns die Aufgleitflächen erkennen, während die Niederschlagsfront schon bis zur Rheingegend vorgedrungen ist. Das primäre Fallgebiet, gestern im Norden Schottlands zu erkennen, hat südliche Bahn eingeschlagen. Die Zyklone wird sich weiterhin noch vertiefen, dann über die Biscaya hin strömt warme Luft aus dem Südwesten, während über dem Kontinent kalte liegt. Daher wird sich über Frankreich die Zyklone besonders entwickeln. Wir kommen in ihren östlichen Sektor, dann später auf die Nordseite, müssen also zunächst bei auftretenden Schneefällen mit Temperaturumschlag rechnen, können dann aber mit weiterem Rückdrehen der Winde eine neue und stärkere Kälte-welle erwarten. Der hohe Druck wird sich über Südost- und Nordeuropa, durch primäre Wirkungen unterstützt, verstärken.

WETTERAUSSICHTEN AN DER DEUTSCHEN KÜSTE für: Dienstag, den 1. Dezember 1925

NORDSEE: westl. OSTSEE: Böige, zeitweise frische südöstliche bis östliche Winde, Schneefälle. Temperatur ansteigend, aber noch nahe Gefrierpunkt

mittl. OSTSEE: Nördl. Swinemünde: Auffrischende Winde aus Süd bis Südwest, neblig, teils aufheiternd, vereinzelt Schneefälle. Frostwetter

östl. OSTSEE: Nördl. Königsberg: Schwachwindig, meist trübe mit leichten Schneefällen. Fortdauer des Frostes.

Sturmwarnungen:

Dr. Kimpfwirth.

Hamburg, Deutsche Seewarte Kapelle. Abt. III. Georgii

Buchdruck: Hartung & Co., Hamburg

Montag, den 30. November **1925** **Nr.** 334

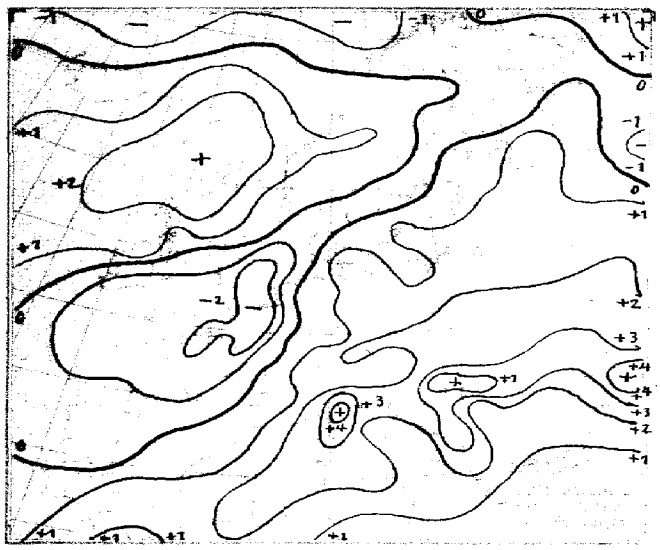

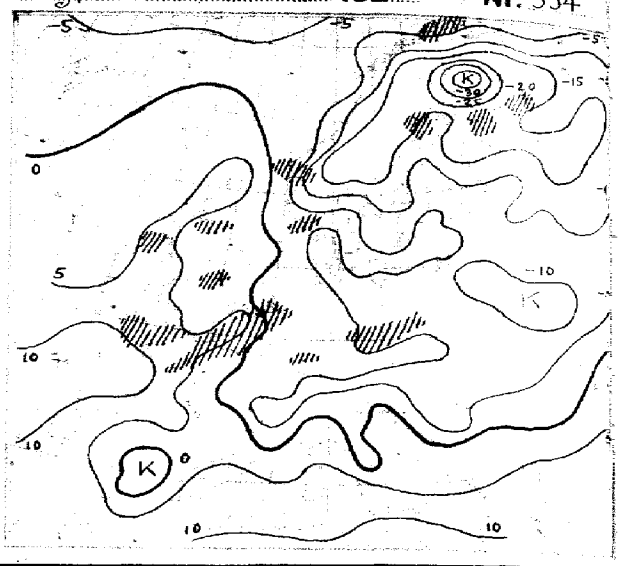

NACH AUFZEICHNUNGEN DER REGISTRIERAPPARATE ZU HAMBURG SEIT GESTERN 8 UHR MORGENS (M. E. Z.)

STUNDE		9	10	11	12m	1	2	3	4	5	6	7	8	9	10	11	12n	1	2	3	4	5	6	7	8
Thermograph		-3.4	-3.2	-2.4	-2.1	-1.2	-0.6	-0.5	-1.4	-2.3	-2.4	-2.8	-2.8	-3.5	-6.4	-7.5	-8.1	-8.2	-7.6	-7.6	-6.4	-5.9	-5.2	-4.6	-4.0
Barograph		47.0	47.3	47.9	48.1	48.5	48.9	49.5	49.8	50.4	50.7	51.0	51.4	51.7	52.0	52.4	52.6	52.7	52.8	52.9	53.0	53.0	53.0	53.0	53.3
Anemograph	Richtung	NNE	N	N	NNE	NNE	N	N	NNE	N	N	N	NNE	Stille	Stille	SE	SE	S	SSW	SSW	S	S	SSE	SSE	SSE
	m. p. S.	0.4	0.7	1.1	1.1	1.7	1.9	3.0	2.8	2.5	2.4	1.9	1.0	-	-	0.5	1.8	1.4	2.5	1.9	1.4	1.7	2.3	3.6	4.0
Regenmesser		·	·	·	·	·	·	·	·	·	·	·	·	·	·	·	·	·	·	·	·	·	·	·	·
Sonnenscheindauer in Min.		·	·	·	·	·	·	·	·	·	·	·	·	·	·	·	·	·	·	·	·	·	·	·	·

AUFSTIEGE

STATION Wind in m./S.	Seehöhe	Zeit	Boden	200	500	1000	1500	2000	2500	3000	3500	4000	4500	5000	Bemerkungen
						Nachm. und Abend von Gestern									Sichtw. bis Kilom.
Warnemünde		2p	NS	–	NE 5	NNE 6									
Gjuvik		2p	NW 7	NW 8	NW 10	N₂W 5	N 6	N₂W 4 1400	– 2400	NW 4					
Rostock	37 m	5P	Stille	ENE 2	NE 5	NE 8	NE₂E 8	NNE 6	NE₂N 4	str ou	str	Nebel			" " 200 m
Folkestone		7p	–	–	NW 4	NW 3	NW 5								
Croydon		7p	SW 3	NW₂W 6	NW 4	NW₂W 5									
Stampnes		7P	–	NW₂N 7	N₂W 4	NW₂N 7									
Thymouth		7p	W₂S 6	–	WNW 8	NW 11	NW₂N 10								
Calshot		7p	SW 5	–	NW₂W 7	NW₂W 6	WNW 9								
Skariguana		7P	–	–	NW 12	NW₂W 12	NW₂W 14	W₂S 3							
Perpignan		7P	–	–	NW 25	NW₂W 23	NW 26								
Clermont-F.		7P	–	WSW 4	WNW 5	NW₂W 8									
Vigna di Valle		7p	–	–	NW₂N 16	N₂W 10									
Cagliari		7p	–	WSW 5	W₂S 5	W₂N 5									
Ostende		7P	–	–	W₂N 7	WNW 6	–	SW 7	–						
Florenz		7P	–	–	–	–	–	–	–	E₂N 11					
Guernsey		7P	–	E₂N 4	SE₂E 5	ENE 3									
						Heute morgen									
Rostock	37 m	8a	-7.2 98	-3.3 700 55	-8.2 1000 55	cistr	str	700 m							" " 10 km
"	"	8a	SSW 4	SSW 9	S 8										
Rostock	37 m	7a	SSW 3	SSW 8 1000	SW₂S 8 400	stran	str	700 m							" " 4 "
Friedrichshafen	409 m	8a	WSW 3				W₂S 13	W₂S 13	W 10	W 11					" " 20 "
Bremen		8a	SE 5	SSE 9 1000	S₂W 8	SSW 6 1000									
Aadsen		8a	S 8	S₂W 10	Str	500 m									" " 10 "
Stuttgart		8a	SSW 6	ESE 3 700	SW₂W 9	SW₂W 8	WSW 7 1300	W₂S 7 1500	W 8 1700	WNW 6 2200	cistr				" " 2 "
Lindenberg	122 m	8a	-7.7 95	-12.6 95	-10.5 60 1000	-10.5 68 1000	-12.3 67	-11.9 46	-13.1 38	-17.3 32	str				" " 10 "
			S₂W 2	S W 2	SSW 2	SSW 1	Stille	NE 2	NE₂N 2	NNE 3					
Calshot		2a	W 9	WSW 14	W 16										
Croydon		8a	W 5	W 15	NW₂W 16	WNW 17									
Shoeburyness		8a	–	NW 5											
Zara		8a	SSE 3	–	SSW 1	NW 5									
Ancona		8a	–	–	–	W 7	–	NW₂W 5	–	WNW 12					
Padua		8a					NW 5			NE 1					
Turin		8a	–	–	S 3	WSW 3	SW 6								
Genua		8a	–	–	–	N₂W 8	–	NW 2						NW 24	

Montag, 30. November 1925

STATION	MORGEN Luftdruck	Wind	Wetter	Temperat.	Luftdruck Charakter u. Änder.	W	Sichtweite in km	Wolken (n. Zehnteil)	Rel. Feuchtigkeit	Niederschlag	Minimum	Seegang
Wien											-4	-
Zürich	61.3	SW 2	02	-4	+1.0	7	10	4 strat	6	6	-5	-
Bern	61.1	WSW 1	11	-6	+1.0	7	750	10 3 strat	8	1	-7	-
Genf	61.8	SE 1	11	-3	+0.5	7	10	9 nim	9	4	-1	-
Lugano												-
Säntis	49.1	SSE 5	61	-2	-2.0	7	4	10 nim	0	0.4	-	I
Vlissingen	48.3	SSE 6	61	1	-2.5	7	4	10 sw	0	1	-	III
Utrecht	51.0	SSE 5	65	-3	-2.0	7	0.5	10 nim	9	0.5	-11	-
Kopenhagen	59.5	ENE 3	11	-2	+1.0	2	50	10 strat	6	0	-	III
Skagen	57.0	NNE 2	01	-4	— 00	0	10	2 cu	7	0	-	II
Jonsholm	56.0	ESE 3	11	-5	— 00	1	50	8 3 strat	8	0	-	III
Blavandshuk											-	-
Hammershus											-	-
Åtsiko	57.0	S 2	10	-2	+0.5	2	20	9 str	0	0	-	I
Kajaani	57.9	SW 3	01	-15	-0.5	1	750	1 cu	6	0	-16	-
Kuusamo	56.4	NNW 1	01	-20	+0.5	1	750	2 cu	8	0	-20	-
Uleåborg	58.2	W 1	10	-16	— 00	2	50	9 5 strat	9	0	-16	-
Oesterersund	60.5	N 2	11	-15	+1.0	1	—	10 sw	8	0	-19	-
Hernösand	57.0	N 2	11	-13	+0.5	1	750	8 nim	0	0	-	III
Visby											-	-
Karlstad	58.2	Stille	01	-14	— 00	0	-	—	9	0	-14	-
Stockholm	57.1	W 1	22	-9	00	1	1	Nebel	9	0	-4	-
Jönköping	57.6	SE 1	11	-7	— 00	2	50	10 sw	8	0	-7	-
Visby	56.2	ESE 2	11	-4	+0.5	1	20	8 nim	7	0	-	I
Kalmar	57.4	NW 1	11	-6	+1.0	2	—	10 strat	9	0.1	-	II
Gellivare	58.3	Stille	00	-17	— 00	0	750	—	7	0	-28	-
Karlskrona											-	-
Bjurklubb	56.2	NNW 3	61	-11	00	2	4	10 nim	-	0	-	I
Quade Hook											-	-
Bjölbergen											-	-
Hagø	52.3	NNE 7	60	-3	+0.0	5	10	10 nim	0	1	-	VI
Vaderøsund	57.4	ESE 3	12	-7	+0.5	1	50	7 strat	7	0	-	IV
Kinn	57.0	E 4	62	-1	+2.0	7	0.2	10 nim	9	1	-	IV
Lister	55.0	ENE 4	61	-3	+0.0	7	50	10 nim	7	0	-	I
Bären-Insel											-	-
Andenes	56.8	SSW 3	02	-8	-1.0	0	750	2 cu sc	6	0	-	I
Röst	57.2	ESE 2	02	-4	00	1	750	5 1 cu sc	7	0	-	I
Jan Mayen	65.7	NNW 5	11	-6	-1.0	5	50	4 cu	7	0	-	IV
Färder	57.8	NNE 1	02	-5	+0.0	0	50	4 1 cu sc	-	0	-	I
Vardö											-	-
Bröönö	58.1	E 3	00	-10	+0.5	0	750	—	9	0	-	-
Ukkire	56.2	SE 3	02	-1	+0.5	9	-	2 cu	5	0	-	III
Dombas	58.2	Stille	00	-18	+0.5	0	750	1 sw	8	0	-19	-
Helsingfors	56.1	2	01	-17	+0.5	0	50	4 1 cu sc	8	0	-18	-
Vasa	61.3	NW 3	00	-15	+1.0	0	50	—	6	0	-15	-
Kuopio	54.5	NW 5	12	-20	00	1	50	10 nim	7	0	-20	-
Dorpat	53.8	W 2	11	-7	+0.5						-9	-
Riga	55.7	E 2	12	-9	+1.5	1	10	3 2 strat	0	0	-11	-
Warschau												-
Lemberg												-
Plask												-
Wilna												-
Krakau												-
Posen												-
Prag	59.8	Stille	33	-5	+2.0	2	2	8 7 cu sc	8	0	-5	-
Ilger	60.2	SSW 2	60	-6	+1.5	7	10	10 nim	8	0	-7	-
Preßburg	58.3	Stille	11	-4	+2.0	1	10	8 7 cu sc	7	0	-5	-
Kaschau	57.6	N 2	11	-6	+2.5	7	10	10 sw	8	0.1	-9	-
Ofenpest											-	-
Budapest	56.7	NW 1	00	-6							-7	-
Belgrad	59.3	W 1	10	-4	+1.5	2	10	8 a sc	9	0.2	-8	-
Serajewo	61.7	Stille	00	-7	+2.5	2	4	—	9	3	-7	-
Agram	59.1	E 1	00	-7	+2.0	0	1	10 nim	0	0	-9	-
Sofia	57.3	WNW 2	bd.	-4							-8	-
Athen												-
Korfu												-
Pola	60.1	Stille	01	-1	+2.5	0	10	1 nisw	4	0	-4	-
Venedig	59.7	ENE 3	00	3	+2.0	0	50	—	4	0	-	I
Mvorno	59.5	E 3	00	2	+2.0	0	50	1 cu	7	0	-	IV
Arezzo	60.0	WSW 4	00	3	+1.0	1	20	—	7	0	-	III
Maddalena	58.0	W 5	12	9	+2.0	1	10	9 cu nim	7	0	-	IV
Messina											-	-
Ätna											-	-
Cagliari											-	-
Rom	58.2	N 2	01	-0	+2.0	0	10	—	7	0	-	I
Malta	61.6	ENE 2	01	-2	+2.0	1	10	3 strat	6	0	-2	-
Madrid	62.1	—	—	—	—	—	—	—	—	—	—	-
La Coruña	67	NE 1	00	-1								-
Mahon	64	SW 2	1/2 bd.	8								-
Malaga	61	WSW 2	1/2 bd.	7								-
Porto												-
Funchal												-

STATION	MORGEN Luftdruck	Wind	Wetter	Temperat.	Luftdruck Charakter u. Änder.	W	Sichtweite in km	Wolken (n. Zehnteil)	Rel. Feuchtigkeit	Niederschlag	Minimum	Seegang
Rochefort	0											
Bayonne	61.5	S 2	01	7	+0.0		20	5 nimsc		16		II
Bordeaux	59.6	SW 2	01	3	+0.3		10	5 nim		1	2	
Clermont												
Dijon	60.3	SSW 2	0	3	— 00		10	3 cu nim		0.2	-5	
Calais	47.1	W 1	50	5	-1.5		0.05	10 str		-		V
Brest	53.3	NW 2	50	9	-1.5		10	10 sw		4	5	
Paris	55.3	3	60	1	-2.5		2	9 cu		0.1	-1	
Perpignan	62.8	Stille	11	1	+0.5		750	9 cu nim		0	-0	
Rennes	53.9	SW 1	1	7	-1.0		10	10 sw		0	1	
Straßburg	59.9	SSE 1	57	-4	+0.5		10	8 sw		0	-6	
Toulouse	62.1	SSE 2	11	1	— 00		750	7 cu nim		0	1	
Tours	56.5	SW 4	11	1	-1.5		4	10 cu nim		0	-1	
Ajaccio	60.3	Stille	11	3	+2.5		20	7 cu nim		1		I
Le Havre	49.3	WSW 8	11	6	-2.0		20	10 nim		3		VII
Marignane		Stille	01	-5	+1.0		50	2 cu		0	-	
Nancy	58.6	SW 2	11	-4	00		10	7 cu nim		0	-8	
Lerwick	52.1	S 2	13	6	—	5	50	9 4 strat	8	7		-
Renfrew	56.5	NW 3	11	1	+0.5	7	20	10 sw	8	0	-3	
Cranwell	44.6	WSW 4	50	1	-1.0	6	10	10 1 cu nim		0	8	1
Scilly	51.3	NW 6	35	7	-1.5	5	50	8 nim		8	4	VII
Wick	49.2	SE 3	10	6	+2.0	8	50	7.5 str		9	4	III
Malinhead	48.1	N 6	31	7	+1.0	5	50	7 cu nim		8	1	VII
Tynemouth	49.2	W 1	2	1	— 00	1	10	9 sw		9	1	IV
Pembroke	47.4	W 4	12	6	-1.0	1	50	8 4 cu nim		7	1	IV
Roches Point	53.6	NW 8	01	6	-2.5	5	50	—		9	6	III
Croydon	47.0	W 3	00	3	-0.5	1	50	1 strat		9	2	1
Aberdeen	47.9	ESE 5	22	4	+2.5	6	20	8 5 cu nim		8	3	IV
Valentia	52.5	NNW 6	06	7	-1.0	5	50	3 cu		6	1	V
Plymouth	44.5	WNW 4	16	6	-1.0	6	20	9 nim		8	5	I
Guernsey	49.2	WNW 3	35	7	-1.5	6	10	10 nim		0	15	II
Stornoway	50.8	N 5	17	3	-2.0	5	20	6 cu		8	7	V
Holyhead	48.0	NW 9	31	5	-2.0	8	50	8.5 strat		8	2	V
Donaghadee	47.0	N 3	13	6	+1.0	8	50	8 sw		8	2	IV
Yarmouth	45.8	SW 2	10	1	+2.0	6	10	10 nim		0	6	I
Blacksod	50.1	NW 6	11	6	+1.0	6	50	8 nim		8	2	VII
Calshot	47.6	WNW 4	01	3	-1.0	1	50	1 strat		8	1	-
Thorshavn	50.5	NE 5	10	2	+2.5	1	20	6 nim		8	0	
Seydisfjord	50.0	NNW 6	11	0	— 00	7	20					
Accureyri	7.8	N 1	11	-1	— 00	1	4					
Isafjord	73.7	N 1	00	-4	-1.0	1	20					
Reykjavik	72.4	Stille	01	-4	+0.5	0	750	1 nim		0		
Vestmannö	71.5	N 6	01	-1	+0.5	0	50					
Alexandrovsk												
Archangelsk	44.9	Stille	bd.	-13	+0.2					0		
Ust-Zylma	44.4	S 1	bd.	-15	+1.0					1		
Matochkin-Skarr												
Dickson												
Petersburg	51.2	NW 4	bd.	-14	+1.2					15		
Tscherdyn	51.0	SW 2	bd.	-12	-0.5					2		
Moskau	44.1	WNW 3	bd.	-10	-0.5					2		
Kasan	42.4	SSE 1	—	-2	-3.0					3		
Kiew	51.7	NW 4	00	-12	+2.0					8		
Ufa												
Saratow												
Orenburg												
Odessa	49.5	NW 0	bd.	-1	+3.0					3		
Sewastopol	46.5	NE 5	bd.	5	+4.5					29		
Astrachan	55.1	SSE 5	bd.	-10	-1.0					e		
Emba												
Batum												
Baku	54.7	W 4	1/2 bd	14	+2.0					0		
Tobolsk	58.9	SW 1	bd.	-4	+2.1					2		
Omsk	58.1	S 1	3/4 bd.	-13	— 00							
Tashkent	52.8	W 1	bd.	-8	—					0		
V. Inhatskoe	52.6	N 3	bd.	-8	—					3		
Tomsk	62.1	S 2	1/2 bd.	-5	-2.2					0		
Irkutsk	74.6	E 1	25	-19	-0.1					0		
Jakutsk	72.2	SE 1	1/2 bd.	-36	+2.2					0		
Wladivostok	64.3	NNE 4	1/2 bd.	-7	+1.2					-		
Tanger	66	SE 2	1/2 bd.	7								
Agadir												
Bou Denib												
Oran												
Algier												
Setif												
Tunis												
Aleppo												
Beyruth												

NORD-AMERIKA 2 UHR NACHTS

	Luftdr.	Wind		Luftdr.	Wind		Luftdr.	Wind		Luftdr.	Wind		Luftdr.	Wind
St. Johns			La Paz	56	S 1	Bermuda	67	NE 4	Duluth			Tatoosh	65	E 6
Sydney			Edmonton	59	W 1	Key West	52	NE 1	Huron			San Francisco	65	SE 3
Father Point	70	NW 6	Nantucket	75	NW 4	Little Rock	67	S 1	Salt Lake City	67	W 1	San Diego	64	NW 1
Parry Sound	75	E 3	Washington	75	E 2	Nashville			Helena	65	SW 3	Forth Worth	65	E 1
White River	70	SE 2	Hatteras	71	E 5	Cleveland			Denver	63	S 1	El Paso	65	NW 1
Winnipeg	64	SW 3	Charleston	70	NE 3	Chicago	70	SE 3	Roseburg	64	NW 2	Belle Isle	51	S 3

STATION	GESTERN NACHMITTAG						GESTERN ABEND							
	Luftdruck	Wind	Wetter	Temperat.	W	Sichtw. in km	Luftdruck	Wind	Wetter	Temperat.	W	Sichtw. in km	Niederschl.	Maximum der Bewegung
Wien														
Zürich														
Bern	53.8	SW 4	11	-2	7	20	55.0	W 5	63	-3	7	1	1	-2
Genf														
Lugano	49.4	NE 4	00	5	6	20	51.9	NE 1	00	0	6	20	0	6
Helder	53.9	N 1	01	2	6	20	54.7	S 1	01	-3	0	20	6	I
Vlissingen														
Utrecht	53.6	NNE 2	01	2	0	20	55.5	NNW 1	00	-7	6	10	0	2
Kopenhagen	54.8	ENE 4	01	-2	1	20	56.0	ENE 3	01	-3	1	20	0	IV
Skagen	56.1	ENE 3	12	-3	2	20	56.2	ENE 1	60	-3	7	4	ⓓ	⊖
Hanstholm	56.1	E 2	33	-4	5	50	56.1	ESE 2	04	-8	5	50	0.1	III
Skagenhuk	55.6	ENE 2	01	-5	6	50	55.8	ENE 2	12	-9	6	50	0	III
Hammershus	52.6	NE 4	64	-2	5	4	54.1	NE 5	11	-1	5	50	4	VI
Abisko	60.9	SW 3	01	-22	0	>50	60.4	SW 2	12	-19	1	>50	0	-19
Haparanda	59.0	NNW 2	12	-20	1	>50	57.4	NNW 2	11	-16	2	×	0	-16
Stensele							58.4	Stille	11	-13	2	50	0	-12
Oestersund	58.6	ESE 2	11	-11	7	>50	58.7	SE 2	01	-15	1	×	ⓓ	-11
Hernösand	58.4	N 4	41	-8	1	>50								
Särna	57.8	SW 2	11	-12	2	>50	56.7	Stille	11	-13	2	>50	0	-11
Karlstad	58.4	N 1	11	-7	7	×	57.7	N 1	11	-9	1	×	ⓓ	-16
Stockholm	56.8	Stille	00	-5	1	20	57.1	Stille	00	-7	1	20	0	-5
Jonköping	57.1	NE 2	11	-5	2	50	57.3	NE 1	11	-5	2	×	0	-3
Wisby	54.9	ENE 2	10	-2	2	>50	55.0	ENE 1	11	-2	2	>50	0	II
Kalmar	54.9	N 4	60	-5	7	×	55.8	×	12	-5	7	×	0.2	×
Gällivare	60.1	Stille	60	-16	7	10	60.1	W 2	00	-20	0	>50	2	-12
Karlshamm														
Björköklubb	57.6	WNW 4	11	-8	2	>50	57.8	NW 2	11	-12	1	>50	8	I
Quade Hook														
Spitzbergen	64.3	SE 2	12	-11	2	20	55.8	SE 1	65	-10	7	1	0.6	
Ingö	57.5	N 4	13	-2	5	20	55.8	N 5	60	-2	5	20	1	IV
Valdersund	54.7	ESE 4	01	-6	1	50	55.0	ESE 4	00	-8	0	50	0	-
Kiru	52.9	SE 7	69	-1	7	0.2	52.5	SE 7	61	-6	7	10	1	IV
Lister	56.8	ENE 3	12	-5	7	>50	56.2	E 2	14	-5	2	50	0	I
Bären-Insel	63.2	ENE 5	17	-16	2	4	62.6	ENE 4	11	-8	2	4	0	IV
Andänes							58.8	SW 2	04	-10	0	>50	0	I
Röst	57.5	ENE 4	11	-2	1	>50	57.4	E 3	00	-3	1	>50	0	I
Jan Mayen	66.3	N 2	02	-1	1	>50	67.3	N 5	11	-2	1	>50	0	IV
Färdor	58.1	NNE 2	10	-4	2	50	57.8	NNE 1	00	-5	1	50	0	⊖
Vardö	54.8	E 4	11	-2	7	>50	-	E 4	11	-3	1	>50	0.5	×
Brönnö							57.0	E 2	00	-8	0	>50	0	×
Utsire	56.4	W 5	11	-2	7	>50	54.3	SSE 6	11	-1	1	>50	0	III
Dombas	58.1	Stille	00	-16	0	>50	57.0	Stille	12	-16	1	50	0	×
Helsingfors	52.5	N 4	01	-17	0	50	53.9	NNE 4	02	-11	0	>50	0	-10
Vasa	57.9	ENE 1	93	-10	7	>50								
Kuopio														
Dorpat	50.9	W 3	11	-6			50.3	W 2	11	-6			0	-6
Riga	51.3	N 3	11	-4	1	10	51.8	N 6	11	-5	1	20	0	2
Warschau	48.7	N 3	17	-5	2	10								
Lemberg	47.8	N 3	60	-6	7	0.5	51.1	W 4	60	-6	7	0.5	3	-4
Pinsk	47.2	NE 2	61	-8	7	1	49.5	N 2	11	-8	2	2	-	-8
Wilna	48.9	N 2	17	-9	7	×								
Krakau	48.5	NW 1	67	-3	7	2	57.1	NW 1	17	-6	7	4	2	-2
Posen	50.9	NE 2	17	-6	7	4	53.6	NE 2	11	-7	1	4	0.3	-1
Prag	50.2	W 1	01	-1	1	2	52.3	NE 1	11	-2	1	4	0	1
Eger	50.6	Stille	01	-2	1	20	52.5	Stille	11	-3	7	10	ⓓ	-1
Preßburg	48.9	NW 1	10	-0	1	20	50.2	NW 1	10	-1	1	2	0	-1
Kaschau	47.0	NW 2	11	-0	2	20	48.6	N 1	10	-4	2	4	0	-1
Olmütz	48.6	NW 4	02	-1	1	20	50.3	NW 1	00	-4	0	20	0	0
Budapest														
Belgrad	49.4	NW 4	17	-1	7	10	49.7	Stille	11	-2	2	20	0.2	-1
Serajewo														
Agram	49.8	WSW 1	12	0	0	2	51.8	NE 1	11	-3	5	0.5	0	1
Sofia														
Athen														
Korfu														

STATION	GESTERN NACHMITTAG						GESTERN ABEND							
	Luftdruck	Wind	Wetter	Temperat.	W	Sichtw. in km	Luftdruck	Wind	Wetter	Temperat.	W	Sichtw. in km	Niederschl.	Maximum der Bewegung
Turin							52.6	NW 6	01	3	-	4	0	
Genua							52.7	W 4	01	4	-	6	0	
Livorno							51.6	ENE 2	00	4	-	50	0	
Ancona							51.7	NNW 3	11	2	7	10	2	
Maddalena								W 2	00	2	7	4	0	
Messina														
Tarent														
Venedig							50.8	NW 1	00	6	-	20	0	
Rom							46.8	NNW 4	00	5	1	20	0	
Malta														
Madrid ✓	61.9	S 1	01	7										
La Coruña ✓	65.5	Stille	11	11										
Mahon														
Malaga														
Horta ✓	64.2	SSE 7	11	18	1	>50	61.4	SSE 7	40	12	6	20	ⓓ	
Rochefort					-		61.0	WNW 1	11	4	-	1	0	
Bayonne ✓	62.2	W 3	01	9	-	50	61.8	WNW 5	11	8	-	50	6	
Bordeaux ✓	61.2	WNW 3	11	7	-	20	61.4	Stille	11	3	-	20	0	
Clermont							58.8	W 2	01	0	-	20	0	
Dijon ✓	54.3	WNW 4	60	1	-	2	56.3	NW 6	60	-1	-	6	3	
Calais	55.2	NNW 5	11	2	-	20	56.5	Stille	11	1	-	10	1	
Brest ✓	60.8		11	6	-	×								
Paris ✓	55.4	NW 6	11	3	-	50	57.2	N 1	01	2	-	4	0	
Perpignan					-									
Rennes	59.6	W 5	11	7	-	50	59.7	WSW 2	01	3	-	4	0	
Straßburg	51.4	SSW 3	11	-0	-	4	54.7	Stille	11	-2	-	2	84	
Toulouse ✓	61.1	W 4	11	4	-	>50	61.8	WNW 2	11	3	-	4	0	
Tours ✓	58.8	NW 5	11	4	-	20	60.1	WNW 2	01	0	-	10	0	
Ajaccio ✓	48.8	WNW 2	11	9	-	50	53.8	NNW 1	01	2	-	50	1	
Le Havre					-		57.4	NNE 3	01	5	-	20	0	
Marignane	55.8	NW 4	01	5	-	60	58.6	×	×	2	-	×	0	
Nancy					-		55.8	NW 2	11	-2	-	2	1	
Lerwick	48.4	S 3	13	4	5	20	46.7	SE 5	13	4	5	20	2	
Renfrew	51.3	WSW 1	16	4	7	10	48.0	W 3	11	3	6	2	2	
Cranwell	56.5	W 2	11	3	3	26	53.6	SSW 4	60	2	2	4	ⓓ	
Scilly	61.1	NW 4	80	8	1	50	59.8	NW 5	84	8	0	50	0.2	
Wick	47.3	SW 3	11	3	7	50	46.0	W 4	61	1	5	50	7	
Malinhead	53.5	WNW 5	30	8	6	50	49.0	WNW 7	18	7	5	50	2	
Tynemouth	53.7	SSW 1	21	2	2	1	48.1	SSW 2	17	2	7	20	1	
Pembroke	58.1	NW 4	30	7	5	50	54.6	W 4	11	8	5	60	84	
Roches Point	60.3	NW 3	00	8	5	50	58.3	NW 4	00	8	5	50	0.1	
Croydon	57.1	NW 2	27	2	3	2	56.4	WSW 2	12	1	7	4	0	
Aberdeen	49.7	SSW 3	65	8	6	4	46.6	SSE 1	70	1	2	4	2	
Valentia	60.0	WNW 4	11	9	5	205	58.6	NW 4	12	9	5	50	3	
Plymouth	59.7	NNW 2	12	5	6	20	57.8	W 4	50	6	4	50	6.6	
Guernsey	59.3	NNW 3	01	6	0	50	58.5	WNW 4	11	6	1	20	0	
Stornoway	47.9	NW 3	11	6	5	20	46.0	NW 3	32	2	5	20	2	
Holyhead	58.0	WSW 4	40	6	6	20	51.5	WNW 6	11	8	6	50	3	
Donaghadee	55.1	W 2	10	9	6	60	48.7	WSW 3	15	5	5	50	64	
Yarmouth	55.5	W 1	01	8	0	20	53.6	WSW 2	11	7	7	10	4	
Blacksod	57.5	WNW 6	11	9	5	50	54.3	NW 7	11	7	5	20	1	
Valshot	57.9	NW 4	00	4	0	20	56.7	WSW 3	11	3	4	20	0	
Thorshavn	47.7	ENE 6	20	2	7	4	53.2	ENE 7	11	4	2	10	6	
Seydisfjord ✓	61.3	NW 2	61	-0	6	20	55.1	NW 2	65	0	7	20		
Akureyri ✓	66.6	N 3	65	-1	7	20	68.8	N 2	11	0	7	20		
Isafjord ✓	72.8	N 6	61	-2	7	20	75.7	N 6	60	-1	2	20		
Reykjavik	67.0	NNW 5	01	-1	6	50	70.0	N 4	01	-1	4	20	0	
Vestmannö	63.2	N 5	01	-1	0	4	66.8	N 8	01	-1	0	50		
Archangelsk	48.4	NNE 3	bed.	-9			45.1	NNE 1	bed.	-15				
Ust-Zylma	48.6	ENE 5	Schnee	-13			41.3	ENE 1	Schnee	-13				
Petersburg ✓	45.2	NNW 4	bed.	-6			47.9	NNW 4	bed.	-7				
Pandaug	39.7	NW 1	Schnee	-8			43.4	NNE 5	bed.	-11				
Wologda	43.6	SSW 4	"	-10			46.9	SW 3	½bed.	-10				
Warschawl	47.0	SW 5	"	-9			46.9	Stille	bed.	-11				
Wjatka	47.4	SW 4	"	-8			52.3	SW 3	½bed.	-13				

SCHIFFSMELDUNGEN

Datum	Zeit	Breite	Länge v. Gr.	Luftdruck	Wind	Wetter	Temper. Luft	Temper. Wasser	W	Sichtw. in km	Wolken (in Zehntel)	Seegang	Dünung aus
25.11.	7p	51.4	41.2 W	59	NW 6	13	6	5	50	5	cumul	VI	NW
" "	"	55.2	13.4 W	55	NNW 7	53	8	9	5	20	8 cumul	V	×
" "	"	49.3	39.3 W	66	SE 5	02	14	15	0	50	5 cumul	VI	SW
" "	"	55.4	19.2 E	53	SE 6	02	9	2	5	>50	5 cumul	IV	SE
" "	2a	44.2	46.9 W	61	ESE 4	00	14	11	4	20	10 W	VI	SE
" "	7p	49.6	15.8 W	66	NW 4	30	11	12	5	50	8 cumul	I	N
" "	7p	49.9	14.2 W	64	NNW 5	01	11	12	5	50	8 cumul	I	NW
" "	7a	49.0	22.9 W	73	N 2	50	11	13	5	50	9 cirr	I	NE
" "	2p	49.4	18.9 W	70	NNW 5	11	11	11	1	50	8 cumul	I	NE

Datum	Zeit	Breite	Länge v. Gr.	Luftdruck	Wind	Wetter	Temper. Luft	Temper. Wasser	W	Sichtw. in km	Wolken (in Zehntel)	Seegang	Dünung aus
30.11.	2a	52.7	36.3 W	67	ESE 5	00	13	14	1	50	2 cumul	II	NE
" "	2a	49.7	18.6 W	64	NW 5	50	10	12	5	50	6 cumul	I	N
" "	2a	43.3	46.8 W	62	NW 3	25	12	17	×	10	8 cirr	II	N
" "	8a	54.7	18.8 W	64	N 5	84	7	9	5	50	5 cumul	III	N
" "	8a	51.4	34.8 W	67	ESE 3	02	11	13	0	50	4 cirr	I	N
" "	8a	48.5	22.0 W	65	NW 4	11	11	11	5	50	7 strat	I	N
" "	8a	51.4	16.4 W	58	NNW 7	11	9	10	5	50	6 cu	III	N

EISBERICHT
vom

Montag, d. 30. Nov. 1925

Beilage zum Wetterbericht der Seewarte
Herausgegeben von Abt. I.

Ein X im Felde bedeutet, daß die im Kopf angegebenen Eisverhältnisse herrschen

Eisverhältnisse

Stationen	0 eisfrei	1 leichtes, loses Eis	2 strichweise Treibeis	3 dünne Eisdecke	4 zusam. geschob. Eis	5 starkes Treibeis	6 starke Eisdecke	7 schweres Eistreiben	8 dicke, starke Eismassen	9 nicht gemeldet
Libau										
Pillau										
Dagerort										
Tashkona										
Odinsholm										
Packerort										
Nargen										
Reval, Reede										
Kokskär										
Eckholm										
Stenskär										
Nungerburg										
Kynö										
Werder										
Worms										
Björkösund							X	X		
Umgebung von Werkkomatala	X						X	X		
Seegebiet von Björkö (West)		X								
Fahrwasser Wiborg-Trångsund							X	X		
" Trångsund-Rödhäll										
Außerhalb Rödhäll		X								
Kotka Hafen nebst Umgebung							X			
Außerhalb Rankö	X									
" Luppi	X									
Seegebiet E von Hochland	X									
" S " "	X									
" W " "	X									
Helsingfors S Hafen nebst Umgebung		X								
Außerhalb Sweaborg	X									
" Öreskärsbådarna	X									
Bei Porkala	X									
Außerhalb Kallbådan	X									
Barösunda Fjärd	X									
Seegebiet außerhalb Juserö	X									
Hangö Hafen nebst Umgebung	X									
Umgebung von Russarö	X									
Seegebiet im äußersten Sichtkr. v. Russarö	X									
Hangö W Fjärd	X									
STeil von Gullkrona Fjärd	X									
Åbo Hafen bis Stora Bocken		X							X	
Ersten Fjärd	X									
Umgebung von Lövskär	X									
Wäskärsfjärd	X									
Bei Utö	X									
Seegebiet im äußersten Sichtkr. v. Utö	X									
Skiftet	X									
Tögla Schären	X									
Bei Ledsund	X									
E von Nyhamn	X									
Seegebiet außerhalb Kobbaklinter	X									
Schärenhof vor Mariehamn	X									
W von Eckerö	X									
Nach außen gen Sälskär	X									
Schärenhof außerhalb Raumo			X						X	
Seegebiet nahe außerhalb Raumo	X									
Umgebung von Relandersgrund	X									
Rärö und Mäntyluoto innere Hafengeb		X								
Mäntyluoto Reede	X									
Außerhalb Kallo u. Rärö	X									
Seegebiet im äußersten Sichtkreis v. Rärö	X									
Wasklot Hafen nebst Schärenhof							X			
Zwischen Storhästen u. Ensten							X			
Rönnskär- Fahrwasser	X									
Norrskär- Fahrwasser	X									
Jakobstadt Hafengebiet										X
Reede bei Ådö										X
Seegebiet außerhalb Mässkär										X
Vyttis Hafengebiet										X
Innerhalb Tankar										X
Seegebiet außerhalb Tankar										X
Brahestads Reede										X
Nach außen gen Nahkiainen										X
Seegebiet N von Isokraaseli										X
Uleåborgs äußere Hafengebiete										X
Fahrstraße nach Uleåborgs Hafengebiete										X
Seegebiet außerhalb Marjaniemi										X
Kemi Hafengebiete										X
Seegebiet außerhalb Kemi										X
Fahrwasser nach Karlsborg										X
Seegebiet vor Rödkallen										X
Fahrwasser n. Luisa durch Tjuvholmsund										X
Seegebiet vor Gasören										X
Västra Kvarken										X
Seegebiet vor Skag										X
" " Hernö										X
Angermanälven oberhalb Svanö										X
" unterhalb "										X
Seegebiet vor Bremö										X
Fahrwasser Bremö bis Draghällan-Feuer										X
Alnösundet										X
Seegebiet vor Lilljungfrun	X									
" rund um Eggegrund	X									
Nordfahrwasser nach Gävle	X									
Gregrundsgrepen	X									
Seegebiet rund um Grundkallen-Feuersch.	X									
" vor Söderarm	X									
" " Sandhamn	X									
Fahrwasser Sandhamn nach Stockholm	X									
Seegebiet vor Landsort	X									
Fahrwasser Landsort bis Stockholm	X									
" Häringe bis Oxelösund	X									
Kalmarsund nördlich Kalmar	X									
" südlich "	X									
Südliche Einfahrt zum Kalmarsund	X									
Seegebiet vor Karlshamn	X									
Südliche Einfahrt zum Öresund	X									
Flinthannan	X									
Seegebiet vor Hälsingborg	X									
Nördliche Einfahrt zum Öresund	X									
Distr vor Halmstad	X									
" Varberg	X									
" Vinga	X									
Fahrwasser Vinga bis Göteborg	X									
Seegebiet vor Smögen	X									
Vikter	X									
Torgauten	X									
Kristiania	X									
Lærdal	X									
Fredriksvern	X									
Romtryland	X									
Mørdø	X									
Ohsö	X									
Bastöy	X									

NORWEGEN

Schiffahrt

Stationen	0 weg. Nebel u. Schneetreiben nicht zu erkennen	1 unbehindert	2 für Segler erschwert	3 für Segler nur mit Schleppern	4 für Segler geschlossen	5 für Motorsegler geschlossen	6 nur für starke Dampfer	7 nur mit Eisbrecherhilfe	8 geschlossen	9 Fahrrinne durch Eisbrecher offen gehalten	X nicht gemeldet
Libau											
Pillau											
Dagerort											
Tashkona											
Odinsholm											
Packerort											
Nargen											
Reval, Reede											
Kokskär											
Eckholm											
Stenskär											
Nungerburg											
Kynö											
Werder											
Worms											
Björkösund							X				
Umgebung von Werkkomatala							X				
Seegebiet von Björkö (West)					X						
Fahrwasser Wiborg-Trångsund								X			
" Trångsund-Rödhäll							X				
Außerhalb Rödhäll			X								
Kotka Hafen nebst Umgebung							X				
Außerhalb Rankö		X									
" Luppi		X									
Seegebiet E von Hochland		X									
" S " "		X									
" W " "		X									
Helsingfors S Hafen nebst Umgebung			X								
Außerhalb Sweaborg		X									
" Öreskärsbådarna		X									
Bei Porkala		X									
Außerhalb Kallbådan		X									
Barösunda Fjärd		X									
Seegebiet außerhalb Juserö		X									
Hangö Hafen nebst Umgebung		X									
Umgebung von Russarö		X									
Seegebiet im äußersten Sichtkr. v. Russarö		X									
Hangö W Fjärd		X									
STeil von Gullkrona Fjärd		X									
Åbo Hafen bis Stora Bocken					X						
Ersten Fjärd		X									
Umgebung von Lövskär		X									
Wäskärsfjärd		X									
Bei Utö		X									
Seegebiet im äußersten Sichtkr. v. Utö		X									
Skiftet		X									
Tögla Schären		X									
Bei Ledsund		X									
E von Nyhamn		X									
Seegebiet außerhalb Kobbaklinter		X									
Schärenhof vor Mariehamn		X									
W von Eckerö		X									
Nach außen gen Sälskär		X									
Schärenhof außerhalb Raumo					X						
Seegebiet nahe außerhalb Raumo		X									
Umgebung von Relandersgrund		X									
Rärö und Mäntyluoto innere Hafengeb			X								
Mäntyluoto Reede		X									
Außerhalb Kallo u. Rärö		X									
Seegebiet im äußersten Sichtkreis v. Rärö		X									
Wasklot Hafen nebst Schärenhof								X			
Zwischen Storhästen u. Ensten								X			
Rönnskär- Fahrwasser		X									
Norrskär- Fahrwasser		X									
Jakobstadt Hafengebiet									X		
Reede bei Ådö									X		
Seegebiet außerhalb Mässkär									X		
Vyttis Hafengebiet									X		
Innerhalb Tankar									X		
Seegebiet außerhalb Tankar									X		
Brahestads Reede									X		
Nach außen gen Nahkiainen									X		
Seegebiet N von Isokraaseli									X		
Uleåborgs äußere Hafengebiete									X		
Fahrstraße nach Uleåborgs Hafengebiete									X		
Seegebiet außerhalb Marjaniemi									X		
Kemi Hafengebiete									X		
Seegebiet außerhalb Kemi									X		
Fahrwasser nach Karlsborg											X
Seegebiet vor Rödkallen											X
Fahrwasser n. Luisa durch Tjuvholmsund											X
Seegebiet vor Gasören											X
Västra Kvarken											X
Seegebiet vor Skag											X
" " Hernö											X
Angermanälven oberhalb Svanö											X
" unterhalb "											X
Seegebiet vor Bremö	X										
Fahrwasser Bremö bis Draghällan-Feuer	X										
Alnösundet	X										
Seegebiet vor Lilljungfrun		X									
" rund um Eggegrund		X									
Nordfahrwasser nach Gävle		X									
Gregrundsgrepen		X									
Seegebiet rund um Grundkallen-Feuersch.		X									
" vor Söderarm		X									
" " Sandhamn		X									
Fahrwasser Sandhamn nach Stockholm		X									
Seegebiet vor Landsort		X									
Fahrwasser Landsort bis Stockholm		X									
" Häringe bis Oxelösund		X									
Kalmarsund nördlich Kalmar		X									
" südlich "		X									
Südliche Einfahrt zum Kalmarsund		X									
Seegebiet vor Karlshamn		X									
Südliche Einfahrt zum Öresund		X									
Flinthannan		X									
Seegebiet vor Hälsingborg		X									
Nördliche Einfahrt zum Öresund		X									
Distr vor Halmstad		X									
" Varberg		X									
" Vinga		X									
Fahrwasser Vinga bis Göteborg		X									
Seegebiet vor Smögen		X									
Vikter		X									
Torgauten		X									
Kristiania		X									
Lærdal		X									
Fredriksvern		X									
Romtryland		X									
Mørdø		X									
Ohsö		X									
Bastöy		X									

Bemerkungen

Kein Bericht

Kein Bericht vom Rußland.

nur für Dampfer mit Bewaffnung

Aufnahme gestört.

EISBERICHT
vom

Montag, d. 30. Nov. 1925

Beilage zum Wetterbericht der Seewarte
Herausgegeben von Abt. I.

Ein x im Felde bedeutet, daß die im Kopf angegebenen Eisverhältnisse herrschen

	Stationen	Eisverhältnisse: 0 eisfrei	1 leichtes, loses Eis	2 strichweise Treibeis	3 dünne Eisdecke	4 zusam. geschob. Eis	5 starkes Treibeis	6 starke Eisdecke	7 schweres Eintreiben	8 dicke, starke Eismassen	9 nicht gemeldet	Schiffahrt: 0 wegen Nebel, Schneetreiben nicht zu erkennen	1 unbehindert	2 für Segler erschwert	3 für Segler nur mit Schlepper	4 für Segler gesperrt	5 für Motorsegler geschlossen	6 nur für starke Dampfer	7 nur mit Eisbrecherhilfe	8 geschlossen	9 Fahrrinne durch Eisbrecher offen gehalten	X nicht gemeldet	Bemerkungen
HOLLAND	Delfzyl Ems	x											x										
	Harlingen Zuiderzee	x											x										
	Amsterdam Hembrücke	x											x										
	Zeandam Voorzaan	x											x										
	Helder Zuiderzee	x											x										
	Rotterdam Waterweg	x											x										
	Dordrecht Noord	x											x										
	Dordrecht Mallegat	x											x										
	Wyk a/Föhr, Hafen	x											x										
	Ellenbogen, Seegebiet u. Listertief	x											x										
	Amrum, Schmaltief	x											x										
	" Vortrapptief	x											x										
	Husum, Hever	x			x								x		x								
	Tönning, Eider	x											x										
	Neuwerk, Seegebiet	x											x										
	" Elbe bis Cuxhaven	x											x										
	Cuxhaven, sichtbares Elbgebiet	x											x										
	" , Hafen u. Einfahrten	x											x										
	Belumerschanze, sichtbares Elbgebiet	x											x										
	Brunsbüttelkoog, " "	x											x										
	" , Kanaleinfahrt u. Hafen	x											x										
	Glückstadt, sichtbares Elbgebiet	x											x										
	Brunshausen, " "	x											x										
	Altona, vorliegendes Elbgebiet	x											x										
	Hamburg, Landungsbr. vorliegendes Elbgebiet	x											x										
	Harburg, sichtbares Elbgebiet	x											x										
	Roter Sand, Wesermündung	x											x										
	" " , Alte Jade	x											x										
	Hohe Weg, sichtbares Wesergebiet	x											x										
	Bremerhaven, " "	x											x										
	Brake, " "	x											x										
	Bremen, " "	x											x										
	Helgoland,	x											x										
	Wangeroog, Wangerooug Fahrw. Außenjade	x											x										
	Schillighorn, sichtbares Jadegebiet	x											x										
	Wilhelmshaven, Innenjade	x											x										
	" , Hafeneinfahrten	x											x										
	Wangeroog, Harle	x											x										
	" Watten	x											x										
	Norderney, Seegat	x											x										
	" , Watten	x											x										
	Borkum, Westerems	x											x										
	" , Randzelgat	x											x										
	Nesserland, sichtbares Emsgebiet	x											x										
	" , Hafeneinfahrten	x											x										
DÄNEMARK	Helsingör	x											x										
	Kopenhagen	x											x										
	Dragör	x											x										
	Stevns	x											x										
	Gedser	x											x										
	Vilkekog	x											x										
	Kiedsnor	x											x										
	Bi [illegible]	x											x										
	Sonnof	x											x										
	Svendborg	x											x										
	Fynshav	x											x										
	Aarösund	x											x										
	Lasö, Österby	x											x										
	" Vestero	x											x										
	Frederikshavn u. Hirsholm	x											x										
	Skagen	x											x										
	Kegnäs	x											x										
OSTSEE	Memel, Seegebiet	x											x										
	" , Hafen / Litauen				x								x		x								
	" , Seetief /			x									x		x								
	Brüsterort, sichtbares Seegebiet	x											x										
	Pillau, " "	x											x										
	" , Hafen	x											x										
	" , Königsbg. Seekanal bis Königsberg			x									x		x								
	" , Frisches Haff bis Königsberg			x									x		x								
	Neu-Terranowa, Frisches Haff bis Elbing				x								x		x								
	Danzig, Reede	x											x										
	" , Hafen				x								x										
	Stolpmünde	x	x										x										
	Rügenwaldermünde	x											x										
	Kolberg	x											x										
	Swinemünde, See	x											x										
	" , Hafen	x											x										
	" , Haff	x											x										
	Groß Ziegenort, Stettiner Haff bis Stettin			x									x		x								
	Greifswalder Oie, sichtbares Seegebiet	x											x										
	Thiessow, östl. Einf. in den Bodden b. Strals.	x											x										
	Arkona, sichtbares Seegebiet	x											x										
	Barhöft, Gellen		x										x										
	" , Vierendehl				x								x										
	" , Bodden				x								x										
	Darsserort, sichtbares Seegebiet	x											x										
	Warnemünde, Hafen	x											x										
	" , Warnow	x											x										
	Wismar, Fahrwasser nach Wismar		x										x										
	Travemünde, Seegebiet	x											x										
	" , Hafen	x											x										
	" , bis Lübeck	x											x										
	Marienleuchte, sichtbares Seegebiet	x											x										
	Westermarkelsdorf, " "	x											x										
	Fehmarnsund	x											x										
	Friedrichsort, Kieler Förde	x											x										
	Bülk, " "	x											x										
	Holtenau, Kais Wilhelm-Kan. bis Brunsbüttel	x											x										
	Rendsburg, sichtbares Eidergebiet					x							x		x								
	Eckernförde	x											x										
	Schleimünde bis Schleswig	x											x										
	Flensburg, Außenförde	x											x										
	" , Innenförde	x											x										
LETTLAND	Papensee																						Kein Bericht
	Libau																						
	Steinort																						
	Windau																						
	Lysesort																						
	Michaelsturm																						
	Domesnäs NW																						
	" NO																						
	" SO																						
	Messaragorsem																						
	Riga, See																						
	" , Hafen																						
	Haynasch																						

Erscheint täglich mit Ausnahme von Sonn- und Feiertagen. Bezugspreis für das Winterhalbjahr 2.40 Mark. Bestellung bei der „Deutschen Seewarte" Hamburg.

WETTERBERICHT
DER
DEUTSCHEN SEEWARTE

JAHRGANG 50 , Nr. 335 VERLAGSORT HAMBURG Dienstag, 1. Dezember 1925

Mitteleuropäische Zeit — **Luftdruck** reduziert auf 0° Temperatur, Meeresspiegel und Schwere in 45° Breite — **Temperatur** in Celsius-Graden — **Windst** nach Beaufortskala (12 = Orkan) — **Wetter:** 00 bis 09 wolkenlos bis halb bedeckt; 10 bis 19 halb bis ganz bedeckt; 20 bis 29 Dunst oder Nebel; 30 bis 39 Sch 40 bis 49 Rieselregen; 50 bis 59 sonstiger Regen; 60 bis 69 Schnee; 70 bis 79 Graupel oder Regen und Schnee gemischt; 80 bis 89 Hagel; 90 bis 99 Gewitt W = Witterungsverlauf seit der letzten Beobachtung: 0 = wolkenlos bis halb bedeckt, 1 = wolkig, 2 = anhaltend ganz bedeckt, 3 = Dunst oder N 4 = dichter Nebel, 5 = Schauer, 6 = Regen oder Rieselregen, 7 = Schnee, 8 = Graupeln oder Hagel, 9 = Gewitter — **Relative Feuchtigkeit:** 0 = 95 bis 1 9 = 90 bis 94 %, 8 = 80 bis 89 %, 7 = 70 bis 79 %, 6 = 60 bis 69 %, 5 = 50 bis 59 %, 4 = 40 bis 49 %, 3 = 30 bis 39 %, 2 = 20 bis 29 %, 1 = 10 bis 19 %

GESTERN NACHMITTAG 2 UHR

DEUTSCHE STATIONEN	Uhrzeit	Luftdruck	Wind	Wetter	Temperat.	Luftdruck Charakter. u. Änder.	W	Sichtweite in km	Wolken (in Zehntel)	Rel. Feucht.	Seegang	Wolkenhöhe
Borkum	2	750.6	SSE 6	65	-0	-2.0	2	1	10 a - str.	9		9
Helgoland	2	-	SE 5	bed.	1						IE	
Altenwalde	2	53.4	SE 4	11	-4	-0.5	3	4	10 str.	6		5
Bremen	2											
Hamburg	2	55.8	ESE 2	21	-4	-1.5	2	2	10 str.	8		4
Kiel	2	52.6	SE 1	11	-4	-1.0	1	-	10 str.	9		5
Warnemünde	2											
Swinemünde	2	52.6	SSE 1	17	-8	-0.5	3	1	Nebel	9		2
Hagen	2											
Danzig	2	57.1	WSW 4	11	-6	0	1	20	5 str. a - str.	6		6
Königsberg	2	57.3	WSW 2	65	-6	0	7	2	9 8 - str.	8		3
Memel	2	55.9	ESE 4	60	-4	-1.0	2	10	10 str.	9		-
Aachen	2	48.6	S 6	70	1	-1.5	7	10	10 -	9		3
Lönnigen	2											
Hannover	2	55.1	SSE 2	12	-3	-2.5	2	4	10 str.	0		4
Magdeburg	2	57.8	ESE 1	14	-4	-1.0	1	4	9 - str.	8		2
Bernburg	2											
Dresden	2	59.2	SSE 2	02	-2	-0.5	0	10	2 c.	6		9
Berlin	2	59.1	WSW 1	10	-7	0	2	4	9 str.	8		3
Grünberg in Schles.	2											
Breslau	2	60.8	SSE 2	60	-6	0	7	10	9 8 - str.	8		5
Frankfurt a. M.	2	56.4	SSW 3	62	0	-2.0	2	10	10 str.	7		5
Karlsruhe	2											
Friedrichshafen	2											
Bamberg	2											
München	2	60.9	SSW 3	02	-1	0	1	20	4 c. - str.	5		9
Kahler Asten 852	2	-	S 6	27	-6	-2.0	7	0.05	Nebel	0		0
Feuerkuppe (Rhön) 950	2	6										
Hütting im Taunus 801	2	6										
Brocken 1142	2	6										
Fichtelberg 1215	2	6	49.8 WNW 6	23	-10	-0.5	3	0.2	Nebel	0		
Zugspitze 1603	2	6										
Säntis 2500	2	6										
Feldberg i. Schwarzw. 1497	2	6										
Zugspitze 2964	2	5	19.5 SW 4	01	-20	0	0	10	3 a - str.	7		3
Säntis 2500	2	6	52.0 WNW 7	40	-15	0	1	50	3 a - str.	0		3
Seenblick 8106	2	5										

Seehöhe in Metern

Luftdruck der Bergstationen nicht auf Schwere und Meeresspiegel reduziert

GESTERN ABEND 7 UHR

Uhrzeit	Luftdruck	Wind	Wetter	Temperat.	Luftdruck Charakter. u. Änder.	W	Sichtweite in km	Wolken (in Zehntel)	Rel. Feucht.	Niederschlag	Maximum
7	748.3	ESE 6	11	-2	- 0.5	2	1	10 a - str.	0	14	-
7	-	SE 7	X	-							
7	51.5	ESE 4	61	-4	- 0	2	2	10 -	0	-	-3
7	50.4	ESE 4	65	-2	- 1.5	7	2	10 -	0	1	-2
7	53.6	SSE 4	61	-6	- 1.5	2	2	10 -	9	0	1
8	54.9	S 2	11	-6	+ 1.0	2	-	5 str.	8	0	-3
8	56.8	SW 2	15	-8	0	2	10	10 -	9	0	-
7	57.9	SSW 2	25	-8	- 0.5	3	2	10 str.	7	0	-8
7							-		-	-	
7	58.1	SW 2	01	-12	- 0.5	0	20	wolkenlos	8	0	-8
7											-4
7	58.8	NW 2	10	-1	0	2	10	9 cu - -	8	2	
7	57.9	S 6	71	1	- 0.5	7	10	10 s - -	6	1	1
7	49.3	SSE 4	65	-0	+ 2.5	7	0.05	10 -	8	6	-1
7	51.8	SSE 4	65	-2	- 0.5	2	1	10 -	9	01	-2
7	55.0	SSE 2	11	-3	- 1.5	2	2	10 str.	8	0	-3
7											
7	58.0	SSE 4	11	-3	- 0.5	1	10	10 s str.	7	0	-2
7	57.4	SSW 2	11	-5	- 1.0	2	2	10 a - str.	8	0	-4
7	60.5	SW 3	11	-6	- 1.0	7	4	6 -	8	0	-5
7	61.2	SSE 3	01	-12	0	0	4	3 a - str.	9	0	-1
7	52.8	SSW 3	11	2	- 1.5	7	10	10 str.	6	1	-1
7	53.0	SSE 1	11	1	- 2.0	2	4	10 a - str.	6	1	-1
7	52.5	N 1	11	-3	- 1.0	1	50	9 s - -	6	0	-1
7	55.5	SW 6	11	-2	- 1.5	7	20	10 str.	6	1	-1
7	60.7	SE 4	12	-9	+ 1.0	1	10	7 c. - str.	8	0	-1
7	-	SSW 7	17	-5	- 2.0	4	0.05	Nebel	0	2	-1
7	6										
7	6.5	WNW 4	01	-10	+ 0.5	7	20	5 s str. -	6	3	-1
7	6.0	SSW 7	61	-9	- 1.5	7	2.0	10 str.	0	1	-1
7	6.4	SSW 9	27	-10	- 1.0	4	0.05	Nebel	0	0	-1
7	6.1	SW 6	61	-11	- 1.0	4	0.05	10 str.	0	1	-1
7	6										
7	6.2	WNW 7	11	-15	+ 0.5	1	4	10 a - str.	0	0	-1
7	6.2	WSW 7	12	-12	0	1	50	8 s - -	0	0	-1
7	5										

Luftdruck der Bergstationen nicht auf Schwere und Meeresspiegel reduziert

KÜSTENSTATIONEN UND FEUERSCHIFFE

NACHMITTAG UND ABEND DES VORTAGES

List
2p: See, bed. leicht diesig, See X
7p: SE 5-7, " " " " X

Bülk
2p: 755.9 SSE 5, WW26, Temps. +4° Sichtw. b. 10 Km, See 3
7p: 756.5 SE 6, " 15 " +4° " 20 " " X

Arkona
2p: SW 2, Nebel, See 5
7p:

Außenjade
2p:
7p:

Marienleuchte
2p: 761.0 SW 1, WW 01, Temps. -3° Sichtw. b. 60 Km, See 3
7p: 759.0 E 5, " 12 " -2 " 50 " " X

Borkumriff
2p: 746.1 SE 6, WW 45, Temps. -0° 10 m - W-T 7.-
7p: 746.6 SE 6, " 65, " -1° 10 m, W-T 7, See X

Amrumbank
2p: SSE 4, bewölkt, See X W-T 8.8
7p: SE 4, bed. " X " W-T 8.8

Adlergrund
2p: WSW 2, wolkig, *-fall, Sichtw. 8 Km W-T 7.8, See X
7p: SW 2, bed. leichter *-fall " X

Borkum
5p: 748.3 SSE 5, WW 11, Temps. 2

HEUTE MORGEN

List
8a: NNE 6, bed. gute Sicht, See theils bewegt
11a: " 4-5, heiter, " " "

Bülk
8a: 750.6 SW 7, WW 10, Temps. 0°
11a: 748.4 NNE 8 " 0°

Arkona
8a: E 4, bed. See X
11a: E 6 *, See X

Außenjade
8a: SSE 7 *-treiben, See X Temps. -1°
11a:

Marienleuchte
8a:
11a: 752.4 NNE 6 · 10 - -4° Sichtw. b. 50 Km, See 3

Borkumriff
8a: 752.5 E 6 WW 11, Temps. 2° 10 cm - mi, W-T 8
11a:

Amrumbank
8a: See X bewölkt, See X W-T 8.8
11a:

Adlergrund
8a: SSE 7, bed. See X, Sichtw. 8 Km W-T 8.8
11a: SE 7, bed. See X Nebel mit *-treiben W-T 7.8

Borkum
11a: SE 7, bed.

HEUTE MORGEN 8 UHR

DEUTSCHE STATIONEN	Uhrzeit	Luftdruck	Wind	Wetter	Temperat.	Luftdruck Charakter. u. Änder.	W	Sichtweite in km	Wolken (in Zehntel)	Rel. Feucht.	Niederschlag	Maximum
Borkum	8	750.4	E 4	11	0	+ 1.0	2	10	10 str.	9	0	-
Wilhelmshaven	8	50.1	NNE 5	11	-2	+ 2.0	7	4	10 cu - mi	0	4	
Helgoland	8	52.8	ENE 6	3/4 bed	-1							
Altenwalde	8	49.3	ENE 3	61	-2	0	7	1	10 mi	9	3	
Bremen	8	48.8	NNE 4	65	-4	+ 2.9	7	2	10 mi	0	2	
Hamburg	8	49.0	NNE 3	60	-4	+ 1.0	7	1	10 mi	8	8	
Groß-Borstel	8	-	NE 3	64	-4	-	7	0.2	10 mi	0	8	
Kiel	8	50.8	NE 4	11	-2	+ 0.5	7	-	10 str.	0	9	
Warnemünde	8	59.1	SE 3	65	-3	- 1.0	2	0.5	10 mi	9	5	
Swinemünde	8	49.5	SE 2	61	-5	- 2.5	7	1	10 mi	0	9	
Hagenwaldermünde	8	52.7	ESE 3	bed	-8	- 1.3	-	-		8	0	
Danzig	8	56.3	SSE 2	27	-10	- 1.0	3	1	Nebel	0	0	
Königsberg	8	57.6	S 8	11	-8	- 2.6	2	10	3 str. s - -	8	22	
Memel	8	55.7	ESE 4	60	-6	0	7	10	10 str.	8	0	
Aachen	8	58.5	Stille	11	0	+ 2.0	7	2	10 mi	0	21	
Lönnigen	8	49.4	N 1	11	-4	- 1.5	7	0.2	10 mi	8	5	
Hannover	8	47.3	NW 2	61	-1	+ 1.0	7	1	10 mi	0	3	
Magdeburg	8	48.6	SW 2	61	1	- 0.5	7	4	10 mi	8	11	
Bernburg	8											
Dresden	8	50.0	SSE 5	10	0	0	1	20	8 s - -	9	0	
Berlin	8	47.9	SSE 2	11	-2	- 2.0	6	2	10 str.	0	-	
Grünberg i. Schles.	8	52.8	ESE 6	65	-2	- 1.5	7	4	10 mi	8	05	
Breslau	8	53.6	SSE 2	10	-3	- 1.0	1	4	7 s - -	8	0	
Frankfurt a. M.	8	51.4	SW 3	11	2	+ 1.5	7	10	10 str.	8	5	
Karlsruhe	8	52.3	SW 6	12	-3	+ 0.5	6	20	10 s - -	8	3	
Friedrichshafen	8	53.6	SW 7	51	-2	+ 0.5	6	10	10 mi	9	7	
Bamberg	8	52.2	W 2	11	1	- 0	7	50	10 str.	8	1	
München	8	55.7	WNW 4	10	0	+ 1.0	2	10	10 str.	8	0	
Kahler Asten 852	8	-	SE 4	27	-13	+ 1.5	7	0.05	Nebel	0	2	
Feuerkuppe (Rhön) 950	8	6										
Hütting im Taunus 801	8	6										
Brocken 1142	8	6	44.9 WNW 7	61	-8	- 0	7	0.3	10 str.	0	5	
Fichtelberg 1215	8	6	44.0 WNW 9	27	-7	- 0.5	4	0.05	Nebel	0	3	
Zugspitze 1603	8	5	11.4 SW 1	61	-13	- 1.5	4	0.05	10 str.	0	1	
Feldberg i. Schwarzw. 1493	8	6	28.8 W 6	26	-5	0	4	0.05	Nebel	9	4	
Zugspitze 2964	8	5	18.8 S 9	12	-14	- 0	2	2	10 mi	0	0	
Säntis 2500	8	5	51.7 WSW 6	61	-13	+ 1.0	7	0.2	10 str.	0	8	
Seenblick 8106	8	5										

Seehöhe in Metern

Luftdruck der Bergstationen nicht auf Schwere und Meeresspiegel reduziert

Nachdruck und Verwertung für öffentliche Vorträge verboten!

Dienstag, den 1. Dezember 1925

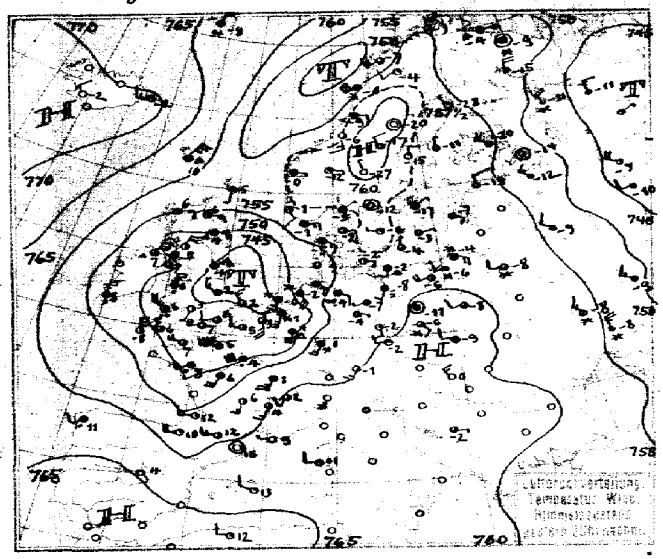

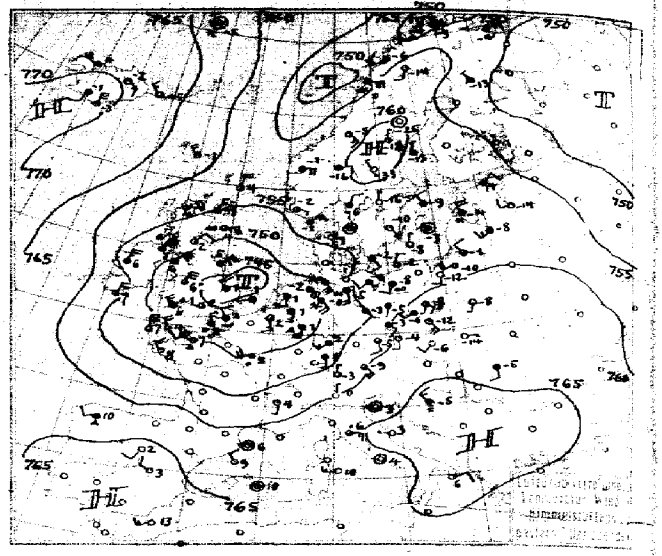

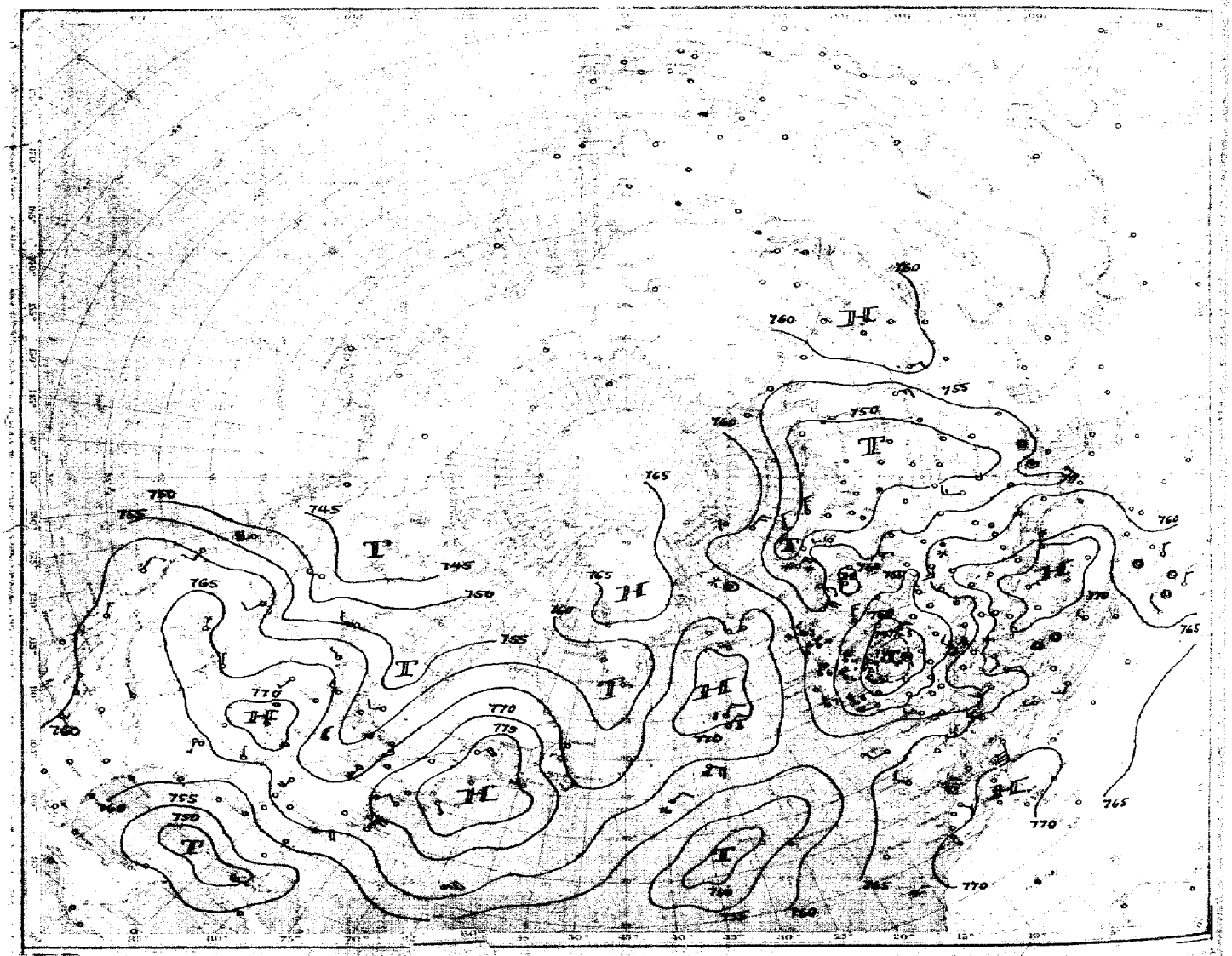

Luftdruck, Temperatur, Wind, Himmelszustand der nördlichen Halbkugel

vom Dienstag, den 1. Dezember 1925 morgens.

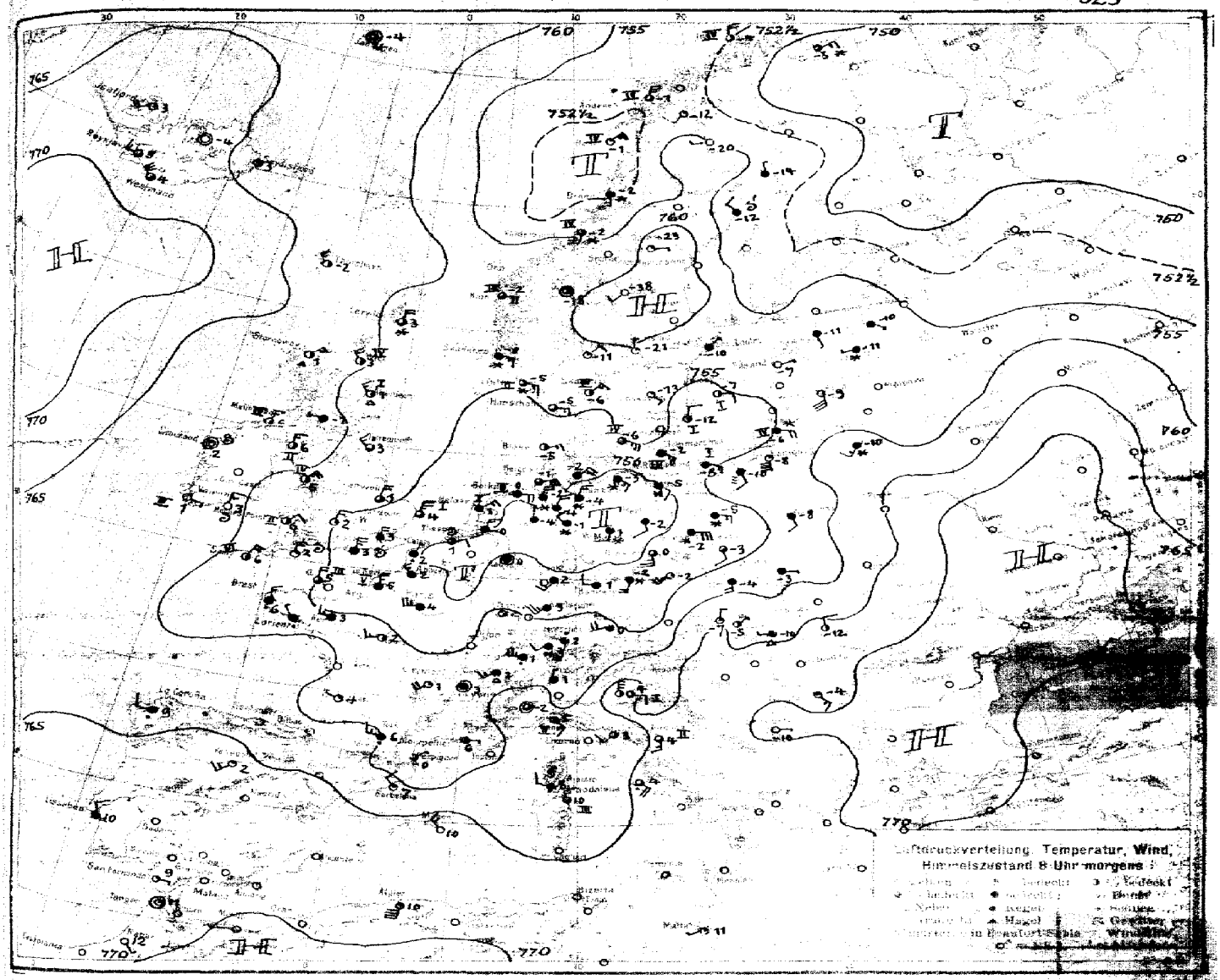

ALLGEMEINE ÜBERSICHT 8 Uhr morgens: Dienstag, den 1. Dezember 1925.

Unter Verflachung ist die gestern Morgen mit ihrem Kern über Ostengland liegende Zyklone auf südöstlicher Bahn nach Deutschland gezogen und hat dabei an Ausdehnung verloren. Die erwarteten Schneefälle setzten mit dem Vorrücken der Konvergenz nach Osten ein. Da die Erwärmung durch die Südwestluft in Süddeutschland besonders kräftig einsetzte, gingen die Niederschläge dort in Regen über. Das Erwärmungsgebiet erstreckt sich jetzt schon bis nach Ostdeutschland, doch blieben im Osten und Norden Deutschlands die Temperaturen durch die Ost- und Nordostströmung noch unter dem Gefrierpunkt. Die Zyklone wird sich unter Auffüllung noch langsam nach Osten bewegen und dort noch weitere Schneefälle veranlassen, während bei uns mit dem Nachlassen derselben Aufklaren eintritt. Da wir in Norddeutschland weiterhin unter dem Einfluß einer nordöstlichen bis nördlichen Strömung bleiben, so ist mit dem Anhalten des Frostwetters zu rechnen. Die Ausbildung in der Nacht wird eine weiteres Sinken der Temperaturen veranlassen. Starker Druckanstieg, auch primärer Art, über England. Hochkeil und der Nordsee einerseits und Südrußland andererseits werden den hohen Druck dort festigen bezw. an Ausdehnung gewinnen lassen. Die Niederschläge werden nur ganz vereinzelt auftreten; somit ist wolkiges zeitweise heiteres Frostwetter zu erwarten. Ob dasselbe von längerem Bestand ist, dürfte zweifelhaft sein, denn über dem Nordmeer bilden sich immer wieder Störungen aus. Die Wetterentwicklung wird immer dieselbe sein, wie in den vergangenen Wochen.

WETTERAUSSICHTEN AN DER DEUTSCHEN KÜSTE für Mittwoch, den 2. Dezember 1925.

NORDSEE westl. OSTSEE: Schwache bis mäßige Nord- bis Nordostwinde, wolkiges, zeitweise heiteres Frostwetter, vereinzelt Schneefälle.

OSTSEE: (W. Swinemünde) Mäßige bis frische, östliche bis nördliche Winde, wolkig bis neblig, Schneefälle, Frostwetter.

OSTSEE: (W. Königsberg) Mäßige nordöstliche Winde, meist trübe mit zeitweisen Schneefällen, vorübergehend mild.

Sturmwarnungen: Gestern nachm. 4³⁰ h Gruppe 5-7 gewarnt: Gefahr stark auffrischender Winde, Signalball.
" abend 9⁰⁰ h " 8 " " Gefahr besteht weiter, Signal hängen lassen.

Dr. Linke.

Hamburg, Deutsche Seewarte Abt. III. Georgii

Blaudruck: Hartung & Co., Hamburg

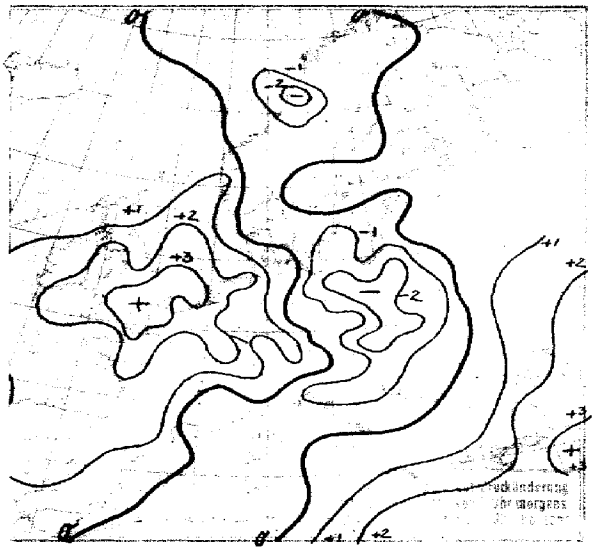

CH AUFZEICHNUNGEN DER REGISTRIERAPPARATE ZU HAMBURG SEIT GESTERN 8 UHR MORGENS (M. E. Z.)

STUNDE	9	10	11	12m	1	2	3	4	5	6	7	8	9	10	11	12n	1	2	3	4	5	6	7	8
Thermograph	-4.2	-4.2	-3.9	-3.9	-4.1	-4.2	-4.3	-5.0	-5.2	-5.2	-5.1	-5.1	-5.0	-4.6	-4.4	-4.2	-4.3	-4.4	-4.4	-4.2	-4.1	-4.2	-4.4	-4.5
Barograph	53.3	53.2	53.0	52.4	52.0	51.4	51.0	50.7	50.2	49.6	49.3	48.8	48.2	47.6	46.9	46.5	45.4	45.3	45.0	44.3	44.1	44.2	44.4	43.2
...ograph Richtung	ESE	SE	ESE	ESE	ESE	ESE	ESE	ESE	ESE	ESE	ESE	ESE	ESE	ESE	ESE	E	E	E	E	ENE	NE	NE	NNE	NNE
m.p.S.	4.0	4.4	4.4	3.5	5.0	5.0	5.0	5.2	6.0	6.8	6.9	7.2	7.8	6.4	6.2	7.0	6.3	5.2	5.0	5.0	5.0	5.4	5.6	5.2
...egenmesser	-	-	-	-	-	-	-	-	-	-	0.18	0.56	2.82	2.43	1.35	0.92	-	-	0.06	-	-	-	0.18	0.6
...scheindauer in St.	-	-	-	-	-	-	-	-	-	-	-	-	-	-	-	-	-	-	-	-	-	-	-	-

AUFSTIEGE

...TION ...in m./S.	Seehöhe	Zeit	Boden	200	500	1000	1500	2000	2500	3000	3500	4000	4500	5000	Bemerkungen Sichtw. bis Kilom.
				300	500	700	900	1200	1600	2200	2400				
...mberg	122 m	8a	-3.0° 92%	-4.6° 93%	-5.8° 75%	-4.7° 75%	-5.6° 94%	-6.7° 85%	-8.2° 98%	-11.4° 96%	-12.3° 95%				
"	"	"	SE:4 9	SE:4 12	S:W 20	SSW 22	SW:4 22	SW 22	SW 22	SW 21	SW 20		a-SW, Fr m	SW m	10 "
...furt a/M		"	SW 2	SW 9	SW:W 11										20 "
...den		"	SE 3	S 4	SSE 6	SW:4 10	WSW 14	WSW 21			bdig	a-SW,	SW m,	mi	10 "
...gart		9a	"	SW 7	SW 17	WSW 21	W 23	W 17							10 "
...mhe	130 m	8a	SW 8	SW 11	SW:W 20	WSW 17	WSW 17						m 10	50 m	50 "
...ich		"	"	NE 9	NE:N 13	"	NE 14								
...et		"	N 9	N 25											
...ma		"	S 5	S 9	SW 20	WSW 9									
...ra		"	SW 3	NE:N 2	ESE 1										
...r		"	Stille	"	NNE 7	NE:N 10									
...r		"	SSE 5	SSE 8	S 9	SW:4 11									
...lsana		"	NNW 5	SW:W 9	"	SW:W 13	W:4 14								
"		"	SE 5	"	S 9										
...a		"	SW 1	"	NE:N 3	"	SE 2	WSW 2							
						Gestern nachm. u. abend:									
...r		2p	S 3		S 6	SW 9	WSW 8	SW 10		WSW 11		W 11	W 10	ai, sm	10 "
...nberg	122 m	3p	SW:4 4	SW 6	WSW 6	W:4 7	WSW 10	SW:W 7	SW 5	SW:W 5			Fr-SW		20 "
...furt	400 m	3p	SSW 6	"	"	SW 11	SW:W 13	WSW 15	"	WSW 15	"	W:4 13	W 12		
	"	"											W 14	W:N 17	20 "
	264 m	2p	SW 3	SSW 5	SW:W 5	W:4 8	W 12	WSW 8	"	NW 3	"	NW 4			
...haven		"	W 2	NNE 4	NW:W 3	NW:W 6	NW 10	NW 10							
...ast		"	SW 7	W:4 4	W:N 9	W:N 9	W 9	"	"	W 12					
...rsum		"	NNE 7	NE 12	NE:E 18	NE:E 18									
...wisk		"	"	"	NW:N 6	NNW 9	N:W 12	N 10							
...havaugh		"	"	"	WNW 6	WNW 6	W:N 9	"	"	W:N 11					
						Nachträge v. 30. Nov. 1925:									
...ach	37 m	9a	-7.4° 98%	-3.9° 55%	"	-8.1° 55%									
"	"	8a	SSW 4	SSW 9	"	S 8									
"		12 m	SE 7	SSE 12	"	S 13							ai-SW, SW 70 m		
...w		11a	Stille	"	SW 4	WSW 6	WSW 7	SSW 8							10 "
...Fam	400 m	9a	SW:W 8	"	WSW 11	W:S 15	WSW 19	WSW 10	WNW 9	WSW 10	NW 12	NW:N 11	NW:N 13	NW:N 15	50 "
...furt a/m.		8a	SW 3	SW:S 8	SW:S 9						mi 375	NW	SW-W,	a-SW	"
...ngFars		8a	"	N:E 3	N "	"	NW:N 10								
...a		8a	"	SW:W 9	"	W:S 13	W:S 11								
...gnana		"	"	"	"	NW 7	NW:W 12	W:N 18	"	NW:W 10	"	NW 9			
...mburg) 28./	122 m	3p	-0.8° 97%	"	"	-5.4° 91%	-9.2° 89%								
29./	"	"	SW 4	"	"	W 9	W:N 9								2 "
29./	"	7a	-5.8° 96%	-7.1° 78%	-7.4° 66%	-9.6° 60%	-12.8° 76%	-13.2° 80%	-14.2° 74%	-12.2° 55%	-2.2° 85%				200 m
			NW:W 1	NW 3	NW 4	NNW 2	N:W 2	N:W 3		N 3	N 4				

Dienstag, d. 1. Dezember 1925.

| STATION | MORGEN | | |

STATION	GESTERN NACHMITTAG						GESTERN ABEND								STATION	GESTERN NACHMITTAG						GESTERN ABEND							
	Luftdruck	Wind	Wetter	Temperat.	W	Sichtweite in km	Luftdruck	Wind	Wetter	Temperat.	W	Böenwinkel	Windstärke	Maximum der Tagesgew.		Luftdruck	Wind	Wetter	Temperat.	W	Sichtweite in km	Luftdruck	Wind	Wetter	Temperat.	W	Sichtweite in km	Niederschlag
Wien	7						769.5	S 2	oo	-3				0	Turin	7												
Zürich	59.7	S 2	01	2	0	50	58.1	S 1	12	-2	0	10	0	0	Genua												
Bern	59.3	S 1	02	-1	1	250	68.1	SW 1	11	-3	-	10	0	0	Livorno							63.4	E 3	51			
Genf	60.2	SSW 2	14	2	0	50	59.0	SSW 1	11	0	1	10	0	2	Ancona							65.6	W 1	00		0	50
Lugano	60.4	S 1	00	5	6	20	65.3	N 1	00	0	0	20	0	5	Maddalena							61.2	W 3	00			
Helder	45.2	SSE 3	65	-0	7	4	46.5	S 2	11	1	7	10	5	I	Messina												
Vlissingen	46.0	SSE 5	10	3	5	4	45.7	SSE 3	12	2	1	10	4	III	Tarent							66.5	ENE 2	01		0	2
Utrecht	46.5	S 5	65	1	7	2	46.1	S 3	11	1	2	4	6	1	Venedig							63.3	Stille	00		0	4
Kopenhagen	58.0	E 2	00	-2	1	20	57.6	SE 2	00	-2	1	20	0	I	Rom							64.8	Stille	00		0	50
Skagen	56.6	E 1	11	-2	1	20	57.4	Stille	01	-	1	20	0	5	Malta	63-	NNW 4	00	14								
Hanstholm	56.2	ESE 3	00	-5	1	20	56.2	E 3	01	-5	0	50	-	-	Madrid												
Blaavandshuk															La Coruña	65-	SW 2	Reg.	11								
Hammershus	56.7	S 2	88	-2	5	10	57.2	NNE 2	11	-2	5	50	3	I	Mahon	63-	WNW 2	½ bd.	13			62-	Stille	½ bd.	10		
Abisko	56.5	SW 2	01	-14	1	250	55.7	SSW 3	04	-14	1	250	0	-14	Malaga												
Haparanda	56.-	NW 1	½ bd.	-18			54.4	NW 1	11	-13	2	-	0	-13	Horta												
Sienseie	60.0	Stille	01	-20	0	250	59.9	Stille	01	-25	0	250	0	-13	Rochefort												
Oestersund	60.7	WW 2	11	-17	2	250	61.2	N 1	01	-18	1	-	0	-15	Bayonne												
Hernösand	57.6	N 2	01	-15	1	250	58.3	N 1	11	-13	1	50	0	V	Bordeaux		WSW 3	01	12	-	4						
Särna	60.9	NW 1	01	-27	0	250	62.6	NW 1	01	-33	0	250	0	-14	Clermont	57.5	S 3	01	6	-	50						
Karlstad	58.3	Stille	01	-12	0	-	58.5	N 1	01	-16	0	-	0	-8	Dijon	57.0	SSW 5	11	1	-	10						
Stockholm	56.8	NE 1	12	-7	2	4	57.2	NW 2	12	-9	1	10	0	-7	Calais	46.0	W 2	01	5		50						
Jonköping	57.7	W 1	01	-6	0	50	58.2	SE 1	01	-10	0	-	0	-5	Brest	50.9	WNW 2	11	9		20	52.-	NW 3	½ bd.	8		
Wisby	56.1	ENE 1	10	-3	7	250	56.0	Stille	11	-3	2	250	1	I	Paris	50.0	SW 6	60	5		250	48.-	SW 4	Reg.	5		
Kalmar	57.0	N 1	11	-9	1	-	57.3	N 1	01	-8	1	-	0	5	Perpignan	60.9	Stille	00	15	-	250	61.-	Stille	½ bd.	6		
Gällivare	57.1	NW 1	01	-17	1	250									Rennes	49.5	SW 4	50	8		10						
Karlshamm															Straßburg												
Bjuröklubb	56.5	WNW 5	11	-10	2	20									Toulouse	59.4	WSW 3	11	12		250						
Quade Hook															Tours	52.8	SSW 4	11	6		10						
Spitzbergen	62.8	SE 2	00	-17	1	250									Ajaccio	62.2	W 2	01	11		50						
Ingö	62.2	N 6	13	-3	5	20									Le Havre	47.6	WSW 8	50	5		10						
Valdersund	58.3	SSE 3	00	-6	1	50									Marignane	62.2	W 1	11	9		50						
Kinn	57.8	E 1	65	-0	7	1									Nancy												
Lister	56.6	ENE 3	13	-1	7	50									Lerwick	55.9	S 1	01	5	1	50	58.3	NNW 4	10	4	2	50
Bären-Insel	60.0	NE 2	11	-8	2	4									Renfrew	49.3	NNE 4	00	5	1	50	53.8	NE 2	16	2	6	20
Andänes	54.8	SW 3	02	-7	0	250									Cranwell	44.7	WNW 3	11	2	7	4	44.9	NW 4	17	1	7	2
Röst	54.0	SW 6	61	-0	7	2									Scilly	50.8	WNW 6	30	8	5	50	51.3	NNW 6	01	7	1	50
Jan Mayen	64.8	N 3	60	-8	5	50									Wick	55.4	ENE 3	01	6	0	50	57.6	ENE 3	01	5	0	50
Färder	58.1	NE 1	12	-5	1	50									Malinhead	60.3	NNE 6	37	7	5	50	53.8	NNE 6	11	7	1	50
Vardö	51.0	E 3	75	-4	7	50									Tynemouth	45.0	NE 5	55	4	6	20	49.5	NE 6	13	5	6	20
Brönnö	58.4	E 2	12	-9	0	250									Pembroke	47.0	WNW 5	30	6	5	50	48.2	NW 5	37	6	5	50
Utsire	57.5	SE 2	02	-1	1	250									Roches Point	51.8	NNW 4	11	7	1	50	53.0	N 5	01	6	0	50
Dombas	58.0	E 1	02	-12	0	250									Croydon	46.2	WSW 2	02	6	1	10	46.1	NW 2	29	2	3	2
Helsingfors	55.9	N 2	12	-14	3	20	56.2	NE 2	10	-14	1	50	0	-13	Aberdeen	51.8	ENE 5	31	4	8	50	47.8	ENE 5	21	4	8	50
Vasa	57.2	N 1	12	-11	2	250									Valentia	54.1	N 5	30	8	5	250	55.5	N 4	00	7	8	50
Kuopio	54.5	NW 6	10	-20	1	50									Plymouth	47.5	NW 5	15	6	5	20	48.8	NW 4	03	4	8	50
Dorpat							56.5	W 2	01	-14					Guernsey	47.7	W 4	11	7	6	50	48.1	WNW 6	31	7	6	50
Riga							56.1	SW 3	11	-8	1	10	0	-5	Stornoway	50.4	ENE 3	01	6	5	20	47.1	ENE 1	01	4	1	20
Warschau	61.1	WSW 2	11	-8	2	20	62.1	SSW 1	01	-8	-	2	-	-	Holyhead	46.3	N 5	30	6	8	50	48.8	NNE 6	30	6	8	20
Lemberg															Donaghadee	51.8	N 6	12	7	0	50	52.1	NE 6	10	6	1	50
Pinsk															Yarmouth	45.1	NW 3	11	5	7	10	44.3	WSW 1	01		2	10
Wilna	58.1	W 2	69	-8	5	-	59.6					20	-7		Blacksod	65.5	N 7	01	7	8	50	54.6	N 5	01	6	8	50
Krakau	62.3	E 1	60	-8	7	4	64.1	E 1	00	-14	2	2	0.2	-5	Calshot	46.2	WSW 4	11	7	0	20	46.5	NNW 3	43	2	6	10
Posen	61.3	Stille	11	11	2	4	60.6	SE 2	10	-8	2	4	-	-8	Thorshavn	63.-	NNE 5	Dunst	10			64.4	NW 4	07	-1	5	50
Prag	60.1	WSW 2	01	-1	7	4	60.2	S 2	01	-4	0	10	0	-0	Seydisfjord	70-	WSW 3	Reg.	2			68.9	NW 3	10	-5	1	
Eger	59.8	SSW 2	11	-3	7	10	59.4	SSE 2	11	-5	7	10	0	-3	Acureyri							67.8	ESE 3	01	-2	1	2
Preßburg	61.1	NW 1	01	0	0	10	63.4	Stille	01	-5	0	2	0	0	Isafford							68.0	W 5	12	-4	6	20
Kaschau	61.3	N 1	11	-3	2	20	64.3	S 2	17	-5	7	10	0.1	-3	Reykjavik	72-	NW 2	08	-2			71.2	S 2	11	-1	4	0
Olmütz	60.5	SW 1	11	-4	8	10	62.4	SW 2	00	-6	1	10	0	-	Vestmannö							71.3	NNW 6	01	-3	0	50
Budapest	60.2	NW 3	00	0											Alexandrovsk	52.1	Stille	✕	-7								
Belgrad															Kem	49.0	NNW 4	✕	-11								
Serajewo	63.8	E 1	12	-2	1	10									Archangelsk	43.4	N 2	bd.	-11								
Agram							65.8	NW 3	28	-5	3	1	0	-	Petersburg	52.5	NW 3	bd.	-12								
Sofia															Cherdyn	44.2	W 5	✕	-7								
Athen															Kasan	39.6	SE 4	✕	1								
Korfu															Kiew	55.7	NW 3	✕	-8								

SCHIFFSMELDUNGEN

Datum	Zeit	Breite	Länge v. Gr.	Luftdruck	Wind	Wetter	Temper. Luft	Temper. Wasser	W	Sichtweite in km	Wolken (in Zehnteln)	Seegang	Dünung aus
30. Mai	2a	14.8	20.1 W	61	ENE 2	10	-	-	0	20	4 Cirr.	-	-
"	8a	14.0	19.1 W	61	NE 1	11	-	-	0	50	4 Cirr.	-	-
"	"	13.0	17.5 W	61	WNW 4	11	14	11	-	10	10 Cirr.	2	SE
"	2p.	12.4	16.4 W	62	ENE 3	16	-	-	0	50	4 Cirr.	-	-
"	8	11.9	15.7 W	70	E 4	11	9	12	1	50	8 Cumul.	1	S
"	"	10.4	21.1 W	67	N 5	17	9	9	8	50	6 Cumul.	2	-
"	"	9.1	25.4 W	67	N 2	11	11	13	1	50	9 Cirr. Cumul.	1	N
"	"	7.5	29.8 W	62	ENE 3	11	17	17	-	20	10 Nb.	2	SE
"	7p	5.4	33.5 W	68	E 3	30	9	11	7	20	9 Cumul.	1	NE
"	"	5.1	36.5 W	65	N 4	60	11	12	5	50	3 Cirr.	1	N
"	"	4.8.7	28.2 W	66	N 3	01	11	13	1	50	5 Cirr. Nb.	1	N
"	"	5.1.5	16.4 W	64	N 6	02	7	11	1	20	5 Cumul. Nb.	2	NW
"	"	5.4.1	23.5 W	69	NE 4	00	7	9	1	50	3 Nb.	1	N

Datum	Zeit	Breite	Länge v. Gr.	Luftdruck	Wind	Wetter	Temper. Luft	Temper. Wasser	W	Sichtweite in km	Wolken (in Zehnteln)	Seegang	Dünung aus
1. Juni	2a	53.0	26.8 W	70	NE 2	11	8	10	5	20	6 Cirr. Cumul.	2	NE
"	"	48.1	32.5 W	64	SE 4	11	12	13	1	50	10 Nb.	3	E
"	"	45.9	38.8 W	63	ENE 2	11	16	16	5	20	8 Cirr.	2	E
"	8a	50.8	26.1 W	67	NNE 3	01	9	11	5	50	3 Cirr.	1	N
"	"	53.1	29.1 W	69	E 3	01	8	12	5	50	1 Cirr.	1	NE
"	"	47.4	35.1 W	63	ESE 2	11	13	14	2	20	10 Nb.	4	E
"	"	53.5	24.4 W	70	E 3	01	8	10	5	50	4 Cirr.	1	NE
"	"	51.0	21.6 W	67	NNW 3	30	8	12	0	20	5 Cirr.	1	N

EISBERICHT
vom
Dienstag, 1. Dezember 1925

Beilage zum Wetterbericht der Seewarte
Herausgegeben von Abt. I.

Ein x im Felde bedeutet, daß die im Kopf angegebenen Eisverhältnisse herrschen.

Stationen	Eisverhältnisse: 0 eisfrei	1 leichtes, loses Eis	2 strichweise Treibeis	3 dünne Eisdecke	4 zusam. geschob. Eis	5 starkes Treibeis	6 starke Eisdecke	7 schweres Eistreiben	8 dicke, starke Eismassen	9 nicht gemeldet	Schiffahrt: 0 weg. Nebel u. Schneetreiben nicht zu erkennen	1 unbehindert	2 für Segler erschwert	3 für Segler nur mit Schlepper	4 für Segler geschlossen	5 für Motorsegler geschlossen	6 nur für starke Dampfer	7 nur mit Eisbrecherhilfe	8 geschlossen	9 Fahrinne durch Eisbrecher offen gehalten	X nicht gemeldet	Bemerkungen
Delfzyl, Ems	x											x										
Harlingen, Zuiderzee	x											x										
Amsterdam, Hembrücke	x											x										
Zaandam, Voorzaan	x											x										
Helder, Zuiderzee	x											x										
Rotterdam, Waterweg	x											x										
Dordrecht, Noord	x											x										
Dordrecht, Mallegat	x											x										
Wyk a/Föhr, Hafen	x											x										
Eilenbogen, Seegebiet u. Listertief	x											x										
Amrum, Schmaltief	x											x										
„ „ Vortrapptief	x											x										
Husum, Hever					x							x		x								
Tönning, Eider	x											x										
Neuwerk, Seegebiet	x											x										
„ Elbe bis Cuxhaven	x											x										
Cuxhaven, sichtbares Elbgebiet	x											x										
„ „ Hafen u. Einfahrten	x											x										
Belumerschanze, sichtbares Elbgebiet	x											x										
Brunsbüttelkoog, „ „	x											x										
„ „ „ Kanaleinfahrt u. Hafen	x											x										
Glückstadt, sichtbares Elbgebiet	x											x										
Brunshausen, „ „	x											x										
Altona, vorliegendes Elbgebiet	x											x										
Hamburg, Landungsbr. vorliegendes Elbgebiet	x											x										
Harburg, sichtbares Elbgebiet	x											x										
Roter Sand, Wesermündung	x											x										
„ „ „ Alte Jade	x											x										
Hohe Weg, sichtbares Wesergebiet	x											x										
Bremerhaven, „ „	x											x										
Brake, „ „	x											x										
Bremen, „ „	x											x										
Helgoland,	x											x										
Wangeroog, Wangeroog Fahrw. Außenjade	x											x										
Schillighörn, sichtbares Jadegebiet	x											x										
Wilhelmshaven, Innenjade	x											x										
„ „ Hafeneinfahrten	x											x										
Wangeroog, Hörte	x											x										
„ „ Watten	x											x										
Norderney, Seegat	x											x										
„ „ Watten	x											x										
Borkum, Westerems	x											x										
„ „ Randzelgat	x											x										
Nesserland, sichtbares Emsgebiet	x											x										
„ „ Hafeneinfahrten	x											x										
Helsingör	x											x										
Kopenhagen	x											x										
Dragör	x											x										
Stevns	x											x										
Gjedser	x											x										
Hyllekrog	x											x										
Kjelsnor	x											x										
Albuen	x											x										
Sprogö	x											x										
Revenäs	x											x										
Fornäs	x											x										
Anholt	x											x										
Lasö, Österby	x											x										
„ Vesterö	x											x										
Frederikshavn u. Hirsholm	x											x										
Skagen	x											x										
Kegnäs	x											x										
Memel, Seegebiet	x											x										
„ „ Hafen } Litauen				x										x								
„ „ Seetief }			x											x								
Brüsterort, sichtbares Seegebiet	x											x										
Pillau, „ „	x											x										
„ „ Hafen		x										x										
„ „ Königsbg. Seekanal bis Königsberg				x										x								
„ „ Frisches Haff bis Königsberg				x											x							
Neu-Terranowa, Frisches Haff bis Elbing				x										x								
Danzig, Reede	x											x										
„ „ Hafen				x								x										
Stolpmünde		x										x										
Rügenwaldermünde			x									x										
Kolberg	x											x										
Swinemünde, See	x											x										
„ „ Hafen	x											x										
„ „ Haff	x											x										
Groß Ziegenort, Stettiner Haff bis Stettin			x											x								
Greifswalder Oie, sichtbares Seegebiet	x											x										
Thiessow, östl. Einf. in den Bodden b. Stralsund	x											x										
Arkona, sichtbares Seegebiet	x											x										
Barhöft, Gellen										x	x											
„ „ Vierendahl										x	x											
„ „ Bodden										x	x											
Darsserort, sichtbares Seegebiet	x										x											
Warnemünde, Hafen	x										x											
„ „ Warnow				x										x								
Wismar, Fahrwasser nach Wismar				x									x									
Travemünde, Seegebiet	x											x										
„ „ Hafen	x											x										
„ „ bis Lübeck	x											x										
Marienleuchte, sichtbares Seegebiet	x											x										
Westermarkelsdorf, „ „	x											x										
Fehmarnsund	x											x										
Friedrichsort, Kieler Föhrde	x											x										
Bülk, „ „	x											x										
Holtenau, Kais-Wilhelm-Kan. bis Brunsbüttel	x											x										
Rendsburg, sichtbares Elbergebiet					x									x								
Eckernförde	x											x										
Schleimünde bis Schleswig	x											x										
Flensburg, Außenförde	x											x										
„ „ Innenförde	x											x										
Eisensee																						Kein Bericht.
Libau																						
Steinort																						
Windau																						
Lyserort																						
Michaelsturm																						
Domesnäs NW																						
„ NO																						
„ SO																						
Messaregattem																						
Riga, See																						
„ Hafen																						
Hapsaash																						

Erscheint täglich mit Ausnahme von Sonn- und Feiertagen. Bezugspreis für das Winterhalbjahr 20 Mark.
Bestellung bei der „Deutschen Seewarte" Hamburg.

EISBERICHT
vom
Dienstag 1. Dez. 1925
Beilage zum Wetterbericht der Seewarte
Herausgegeben von Abt. I.

Ein X im Felde bedeutet, daß die im Kopf angegebenen Eisverhältnisse herrschen

Stationen	Eisverhältnisse: 0 eisfrei	1 leichtes, loses Eis	2 strichweise Treibeis	3 dünne Eisdecke	4 zusam. geschob. Eis	5 starkes Treibeis	6 starke Eisdecke	7 schweres Eistreiben	8 dicke, starke Eismassen	9 nicht gemeldet	Schiffahrt: 0 wegen Nebel u. Schneetreiben nicht zu erkennen	1 unbehindert	2 für Segler erschwert	3 für Segler nur mit Schleppzug	4 für Segler geschlossen	5 für Motorsegler geschlossen	6 nur für stark. Dampfer	7 nur mit Eisbrecherhilfe	8 geschlossen	9 Fahrrinne durch Eisbrecher offen gehalten	X nicht gemeldet	Bemerkungen
ESTLAND																						
Zerel																						Kein Bericht
Filsand																						
Dagerort																						
Tachkona																						
Odinsholm																						
Packerort																						
Nargen																						
Reval, Reede																						
Kokskär																						
Eckholm																						
Stenskär																						
Hungerburg																						
Kynö																						
Werder																						
Worms																						
FINNLAND																						
Björkösund							X										X					nur für Dampfer mit Eisverstärkung
Umgebung von Werkkomatala							X										X					
Seegebiet vor Björkö (West)						X											X					
Fahrwasser Wiborg-Trångsund							X													X		
" Trångsund-Rödhäll							X											X				
Außerhalb Rödhäll		X										X										
Kotka Hafen nebst Umgebung							X										X					
Außerhalb Rankö	X											X										
" Luppi	X											X										
Seegebiet E von Hochland	X											X										
" S " "	X											X										
" W " "	X											X										
Helsingfors S Hafen nebst Umgebung							X								X							
Außerhalb Sweaborg		X											X									
" Gräskarsbådarna	X											X										
Bei Porkala		X											X									
Außerhalb Kallbåden	X											X										
Barösunds Fjärd		X										X										
Seegebiet außerhalb Jusarö	X											X										
Hangö Hafen nebst Umgebung		X										X										
Umgebung von Russarö	X											X										
Seegebiet im äußersten Sichtkr. v. Russarö	X											X										
Hangö W Fjärd	X											X										
S Teil von Gullkrona Fjärd	X											X										
Åbo Hafen bis Stora Bocken							X										X					
Erstan Fjärd	X																	X				
Umgebung von Lövskär	X											X										
Widskärsfjärd	X											X										
Bei Utö	X											X										
Seegebiet im äußersten Sichtkr. v. Utö	X											X										
Skiftet	X											X										
Pegla Scharen	X											X										
Bei Ledsund	X											X										
E von Nyhamn	X											X										
Seegebiet außerhalb Kobbaklinter	X											X										
Scharenhof vor Mariehamn	X											X										
W von Eckerö	X											X										
Nach außen gen Sälskär	X											X										
Schärenhof außerhalb Raumo							X										X					
Seegebiet nahe außerhalb Raumo		X											X									
Umgebung von Relandersgrund	X											X										
Räfsö und Mäntyluoto innere Hafengeb.				X											X							
Mäntyluoto Reede		X													X							
Außerhalb Kelle v. Räfsö		X											X									
Seegebiet im äußersten Sichtkreis v. Räfsö	X											X										
Waskiot Hafen nebst Scharenhof							X											X				
Zwischen Storhästen u. Ensten							X											X				
Rönnskär Fahrwasser							X											X				
Norrskär Fahrwasser				X													X					nur f. Dampfer mit Eisverstärkung
Jakobstadt Hafengebiet										X									X			
Reede bei Adö										X									X			
Seegebiet außerhalb Mässkär										X									X			
Yxpila Hafengebiet										X									X			
Innerhalb Tankar										X									X			
Seegebiet außerhalb Tankar										X									X			
Brahestads Reede										X									X			
Nach außen gen Nahkiainen										X									X			
Seegebiet N von Isokraaseli										X									X			
Uleåborgs äußere Hafengebiete										X									X			
Fahrstraße nach Uleåborgs Hafengebiete										X									X			
Seegebiet außerhalb Marjaniemi										X									X			
Kemi Hafengebiete										X									X			
Seegebiet außerhalb Kemi										X									X			
SCHWEDEN																						
Fahrwasser nach Karlsborg										X									X			
Seegebiet vor Rödkallen										X									X			
Fahrwasser n. Lulea durch Juvholmsund										X									X			
Seegebiet vor Gasören									X								X					
Västra Kvarken										X												
Seegebiet vor Skag						X															X	
" " Hernö	X											X										
Angermanälven oberhalb Svanö							X										X					nur für Dampfer mit Eisverstärkung.
" unterhalb "							X															
Seegebiet vor Bremö			X										X									
Fahrwasser Bremö bis Draghällan-Feuer				X											X							
Ålnäsuppet							X											X				
Seegebiet vor Lilljungfrun	X											X										
" rund um Eggegrund	X											X										
Norafahrwasser nach Gävle		X																X				
Öregrundsgrepen	X											X										
Seegebiet rund um Grundkallen-Feuerach.	X											X										
" vor Söderarm	X											X										
" " Sandhamn	X											X										
Fahrwasser Sandhamn nach Stockholm	X											X										
Seegebiet vor Landsort	X											X										
Fahrwasser Landsort bis Stockholm	X											X										
" Hävringe bis Oxelösund	X											X										
Kalmarsund nördlich Kalmar	X											X										
" südlich "	X											X										
Südliche Einfahrt zum Kalmarsund	X											X										
Seegebiet vor Karlshamn	X											X										
Südliche Einfahrt zum Öresund	X											X										
Flinträppan	X											X										
Seegebiet vor Hälsingborg	X											X										
Nördliche Einfahrt zum Öresund	X											X										
Seegebiet vor Halmstad	X											X										
" " Varberg	X											X										
" " Vinga	X											X										
Fahrwasser Vinga bis Göteborg	X											X										
Seegebiet vor Smögen	X											X										
NORWEGEN																						
Viker	X											X										
Torgauten	X											X										
Kristiania	X											X										
Faerder	X											X										
Fredriksvern	X											X										
Jomfruland	X											X										
Marga	X											X										
Oksö	X											X										
Bastöy	X											X										

WETTERBERICHT
DER
DEUTSCHEN SEEWARTE

JAHRGANG 50, Nr. 336 VERLAGSORT HAMBURG Mittwoch, den 2. Dezember 1925

Mitteleuropäische Zeit — **Luftdruck** reduziert auf 0° Temperatur, Meeresspiegel und Schwere in 45° Breite — **Temperatur** in Celsius-Graden — **Windstärke** nach Beaufortskala (12 = Orkan) — **Wetter**: 00 bis 09 wolkenlos bis halb bedeckt; 10 bis 19 halb bis ganz bedeckt; 20 bis 29 Dunst oder Nebel; 30 bis 39 Schauer; 40 bis 49 Rieselregen; 50 bis 59 sonstiger Regen; 60 bis 69 Schnee; 70 bis 79 Graupel oder Regen und Schnee gemischt; 80 bis 89 Hagel; 90 bis 99 Gewitter — W = Witterungsverlauf seit der letzten Beobachtung: 0 = wolkenlos bis halb bedeckt, 1 = wolkig, 2 = anhaltend ganz bedeckt, 3 = Dunst oder Nebel, 4 = dichter Nebel, 5 = Schauer, 6 = Regen oder Rieselregen, 7 = Schnee, 8 = Graupeln oder Hagel, 9 = Gewitter — **Relative Feuchtigkeit**: 0 = 95 bis 100 %, 9 = 90 bis 94 %, 8 = 80 bis 89 %, 7 = 70 bis 79 %, 6 = 60 bis 69 %, 5 = 50 bis 59 %, 4 = 40 bis 49 %, 3 = 30 bis 39 %, 2 = 20 bis 29 %, 1 = 10 bis 19 %

GESTERN NACHMITTAG 2 UHR

DEUTSCHE STATIONEN	Uhrzeit	Luftdruck	Wind	Wetter	Temperat.	Luftdruck Charakter. u. Änder.	W	Sichtweite in km	Wolken (in Zehntel)	Rel. Feuchtigkeit	Seegang	Wolkenhöhe
Borkum	2	758.6	ENE 3	17	-0	-2.0	1	20	9	8		5
Helgoland	2	—	NNE 4	wolkig	—						III	
Altenwalde	2	53.7	NE 5	17	2	— 0	7	10	2	6		5
Bremen	2											
Hamburg	2	52.7	W 4	10	-1	+ 1.5	7	2	8	8		3
Kiel	2	53.8	NNE 3	01	-2	+ 1.0	0	—	wolkenlos	8		9
Warnemünde	2											
Swinemünde	2	47.4	E 2	61	-4	— 0.5	7	1	10	0		3
Rügenwaldermünde	2											
Danzig	2	50.7	ESE 2	65	-6	- 2.0	7	1	10	9		3
Königsberg	2	53.9	SE 4	62	-7	- 2.0	2	4	10	7		3
Memel	2	55.3	SSE 4	60	-8	0	7	10	10	8		7
Aachen	2[14]	54.4	NNW 1	61	0	+ 1.0	7	0.5	10	0		0
Zoppegarten												
Hannover	2	52.1	NW 2	11	-4	+ 1.5	2	4	10	8		3
Magdeburg	2	51.1	WNW 3	17	-2	+ 2.5	7	10	10	8		5
	2											
Dresden	2[05]	50.4	SW 7	13	-4	+ 0.5	1	50	8	6		4
Berlin	2	48.2	W 2	60	-7	+ 1.5	7	4	10	8		3
Grünberg in Schles.	2											
Breslau	2	52.2	SSE 3	00	-3	0.5	7	20	1	7		6
Frankfurt a. M.	2	54.1	WSW 3	11	-3	+ 1.0	6	10	7	7		7
Karlsruhe	2											
Friedrichshafen	2											
Bamberg	2											
München	2	56.4	WSW 3	11	-2	0	2	50	9	6		4
Kahler Asten 852	2	—	W 5	37	-2	+ 1.0	4	0.5	Nebel	0		0
Wasserkuppe (Rhön) 950	2[15]	6										
Feldberg im Taunus 801	2	5										
Brocken 1142	2[16]	6										
Fichtelberg 1213	2	545.3	WSW 8	27	-5	+ 0.5	4	0.05	Nebel	0		0
Schauinsland 1603	2	512.8	SW 7	65	-12	+ 0.5	4	0.05	10	0		0
Feldberg i. Schwarzw. 1492	2	5										
Zugspitze 2964	2[16]	515.3	NNW 5	27	-18	0	4	0.05	10	0		0
Säntis 2500	2	551.9	WSW 7	61	-12	0	7	0.2	10	0		0
Sonnblick 3106	2	5										

Seehöhe in Metern

Luftdruck der Bergstationen nicht auf Schwere und Meeresspiegel reduziert

GESTERN ABEND 7 UHR

Uhrzeit	Luftdruck	Wind	Wetter	Temperat.	Luftdruck Charakter. u. Änder.	W	Sichtweite in km	Wolken (in Zehntel)	Rel. Feuchtigkeit	Niederschlag	Maximum	Seegang	Wolkenhöhe
7	758.4	NNE 2	00	-0	+ 1.5	0	20	4	7	0	—	I	7
7	—	NE 3	wolkig									II	
7	58.4	NE 2	00	-4	+ 2.0	0	10	1	8	0	-1		X
7	58.1	NNW 2	00	-5	+ 2.0	0	10	wolkenlos	9	0.1	-1		9
7	57.0	NNW 3	00	-6	+ 2.5	0	10	3	8	—	-1		9
8	57.4	N 2	11	-5	+ 1.5	1	—	8	8	0	0		5
8	54.9	N 5	65	-1	— 0	0	20	9	5	0.1	-1	W	4
7	50.0	NE 2	61	-1	+ 2.5	7	1	10	9	3	-1		3
7	48.8	ENE 3	Schnee	-5	+ 0.5	—	—	—	—	—	-0	II	
7	48.8	E 2	65	-4	— 1.5	7	0.5	10	9	3	-4		3
7	51.0	E 3	17	-6	— 1.5	7	2	10	8	—	-6		X
7	53.2	E 3	60	-8	— 1.5	7	2	10	8	0	0	III	X
7	59.3	NNE 2	17	-3	+ 3.0	7	4	10	8	4	1		4
7	56.3	NNW 3	11	-2	+ 2.5	2	10	10	9	0.3	1		4
7	57.5	NW 1	00	-6	+ 3.5	0	10	4	8	0.6	-0		4
7	58.6	Stille	02	-10	+ 2.0	0	0.2	3	5	0	-1		5
7													
7[08]	52.2	W 6	11	-3	+ 2.5	7	2.0	10	8	0.4	4		4
7	52.9	NW 2	17	-2	+ 2.0	7	2	8	8	3	1		5
7	52.3	SW 5	11	-2	+ 1.5	7	10	10	7	0.1	2		5
7	52.3	SSW 4	12	5	0	1	10	9	7	0	3		5
7	52.4	WSW 1	40	1	+ 1.5	2	2	10	8	0.2	3		5
7	52.2	SW 1	40	2	+ 1.0	0	2	10	0	2	2		0
7	52.3	WSW 2	11	2	— 0.5	6	20	8	8	3	4		5
9[17]	52.8	W 4	11	0	+ 0.5	7	2.0	10	9	0.3	7		6
7	52.8	W 3	10	1	— 0	2	10	3	6	0	3		2
7	—												
7	6												
7	6524	NNW 5	27	-9	+ 2.5	7	0.05	Nebel	0	5	-6		0
7	6469	NNW 7	27	-6	+ 1.0	4	0.05	Nebel	0	5	-5		0
9[08]	53.9	SW 7	65	-8	— 1.0	4	0.05	10	0	2	-8		0
7	6												
9[18]	519.5	NNW 4	25	-16	+ 0.5	7	1	10	0	@	X		0
7	551.6	W 6	61	-12	0	7	0.05	10	0	3	-18		0
7	5												

KÜSTENSTATIONEN UND FEUERSCHIFFE

NACHMITTAG UND ABEND DES VORTAGES

List	2p:	NNE 4-5, heiter, gute Sicht, See stark bewegt
	7p:	NO 4, heiter, gute Sicht, See bewegt
Bülk	2p:	762.4 NNE 4 ww 20, 9 Temp 4° Sicht 20 km, See IV
	7p:	754.7 N 7 ww 11, 9 Temp 2° Sicht 50 km, See V
Arkona	2p:	NE 4, bedeckt, See IV
	7p:	
Außenjade	2p:	
	7p:	
Marienleuchte	2p:	
	7p:	
Borkumriff	2p:	755.3 NE 5, ww 11, 9 Temp 2° WT 7°
	7p:	757.8 NNE 3 ww 9, 1 Temp 1° See III WT 7°
Amrumbank	2p:	NE 4, heiter, See III WT 8°.5
	7p:	NNE 3, bewölkt, See II, WT 8°.8
Adlergrund	2p:	
	7p:	NE 4, wolkig, See IV, Sichtw. 10 sm.
Borkum	5p:	756.6 NNE 3, ww 18, 9 Temp -0°

HEUTE MORGEN

List	8a:	NNE 5, bedeckt, gute Sicht, See stark bewegt
	11a:	
Bülk	8a:	750.5 E 6 ww 11, 9 Temp 2° WT 8°
	11a:	760.0 WNW 3, ww 10, Temp -6° Sicht 20 km, See I
Arkona	8a:	NW 2, bedeckt, See III
	11a:	NW 4, bedeckt, See III
Außenjade	8a:	ENE 7, Schneeschreiben, See V, Temp -1°
	11a:	
Marienleuchte	8a:	
	11a:	
Borkumriff	8a:	
	11a:	
Amrumbank	8a:	ENE 5, bewölkt, See IV, — 50.5
	11a:	
Adlergrund	8a:	N 4, heiter, See IV, Sicht 18 sm, WT 8°.9
	11a:	
Borkum	11a:	

HEUTE MORGEN 8 UHR

DEUTSCHE STATIONEN	Uhrzeit	Luftdruck	Wind	Wetter	Temperat.	Luftdruck Charakter. u. Änder.	W	Sichtweite in km	Wolken (in Zehntel)	Rel. Feuchtigkeit	Niederschlag	Minimum	Seegang	Wolkenhöhe
Borkum	8	750.4	E 4	11	0	+ 1.0	2	10	10	9	0	—	II	6
Wilhelmshaven	8	60.4	E 3	11	-7	— 0	2	4	10	0	0	-7		7
Helgoland	8	60.3	SW 3	Schnee	-2								II	
Altenwalde	8	49.3	ENE 3	61	-2	— 0	7	1	10	9	3	-5		3
Bremen	8	61.1	S 2	24	-3	0	3	0.5		0	0	-10		9
Hamburg	8	61.6	SW 1	11	-7	0	1	20	10	8	6	-11		5
Groß-Borstel	8		SW 4	60	-8		7	1	10	0	1	-15		3
Kiel	8	60.7	W 1	01	-10	+ 0.5	0	—	wolkenlos	8	0	-11		9
Warnemünde	8	58.3	NE 3	17	-4	+ 3.0	1	20	9	0	—	-7	III	4
Swinemünde	8	57.4	ENE 3	11	-4	+ 2.0	2	20	10	8	0	-6		5
Rügenwaldermünde	8	54.5	NW 4	bed.	-0	+ 1.1	—	—	—	6	5	-8	III	—
Danzig	8	53.6	W 3	11	-3	+ 1.5	7	2.0	7	7	2	-4		5
Königsberg	8	52.1	W 1	60	-6	+ 2.0	7	10	10	8	2	-7		5
Memel	8	50.8	E 2	60	-8	+ 0.5	7	10	10	9	0		III	4
Aachen	8	63.2	SW 3	60	-5	0	1	50	10	9	1	-6		4
Zoppegarten	8	61.5	SW 1	12	-8	+ 0.5	6	0.2	9	7	0	-13		5
Hannover	8	61.8	NW 2	11	-6	+ 1.0	2	1	10	8	0	-11		2
Magdeburg	8	60.7	SW 1	26	-9	+ 1.0	7	2	9	9	@	-9		4
	8													
Dresden	8[05]	61.5	WNW 4	10	-6	+ 1.0	2	20	8	7	—	-7		5
Berlin	8	60.5	WNW 2	60	-7	+ 1.0	2	4	10	8	@	-7		3
Grünberg i. Schles.	8	60.2	WSW 3	11	-5	+ 1.5	7	2.0	10	8	0.2	-5		5
Breslau	8	58.8	WNW 5	60	-3	+ 1.0	2	4	10	7	0	-3		4
Frankfurt a. M.	8	63.9	Stille	26	-6	+ 1.0	1	1	5	8	0	-6		5
Karlsruhe	7[38]	63.3	Stille	11	-1	+ 1.0	7	4	10	8	1	-2		5
Friedrichshafen	8	62.9	WSW 4	11	-1	+ 1.0	5	10	10	8	1	-2		6
Bamberg	8	63.7	Stille	01	-8	+ 0.5	1	4	4	9	0	-6		7
München	8													
Kahler Asten 852	8	—	E 1	01	-8	+ 0.5	1	20	2	9	0	-8		9
Wasserkuppe (Rhön) 950	8	6												
Feldberg im Taunus 801	8	583.5	SW 1	01	FD	+ 1.0	0	2	3	9	0	-10		7
Brocken 1142	8	566.6	NNW 5	01	-13	+ 1.0	7	50	4	6	1	-13		9
Fichtelberg 1213	8	650.9	NW 7	00	-13	+ 0.5	3	10	3	8	—	-14		1
Schauinsland 1603	7[08]	616.4	NW 5	28	-14	+ 1.0	7	0.05	9	9	3	-14		0
Feldberg i. Schwarzw. 1492	8	631.7	NE 3	27	-8	0	4	0.05		8	6	-8		0
Zugspitze 2964	7[16]	520.3	WNW 7	27	-18	— 0	7	0.05	10	0	0.6	-18		0
Säntis 2500	8	5												
Sonnblick 3106	8	5												

Seehöhe in Metern

Luftdruck der Bergstationen nicht auf Schwere und Meeresspiegel reduziert

Nachdruck und Verwertung für öffentliche Vorhersage verboten!

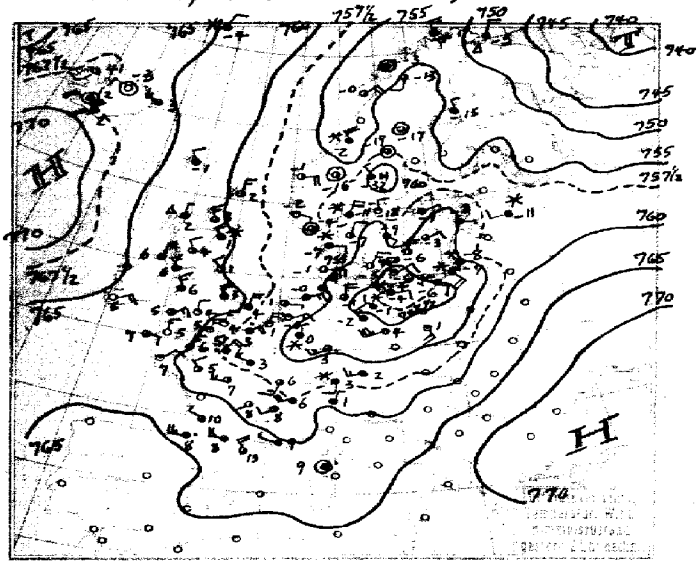

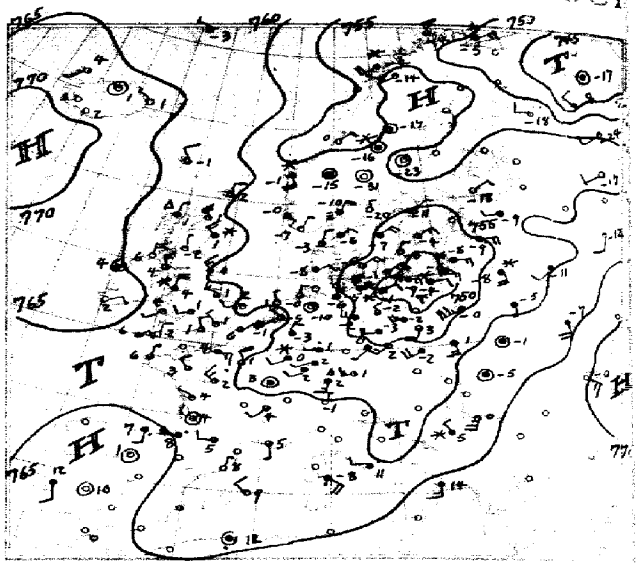

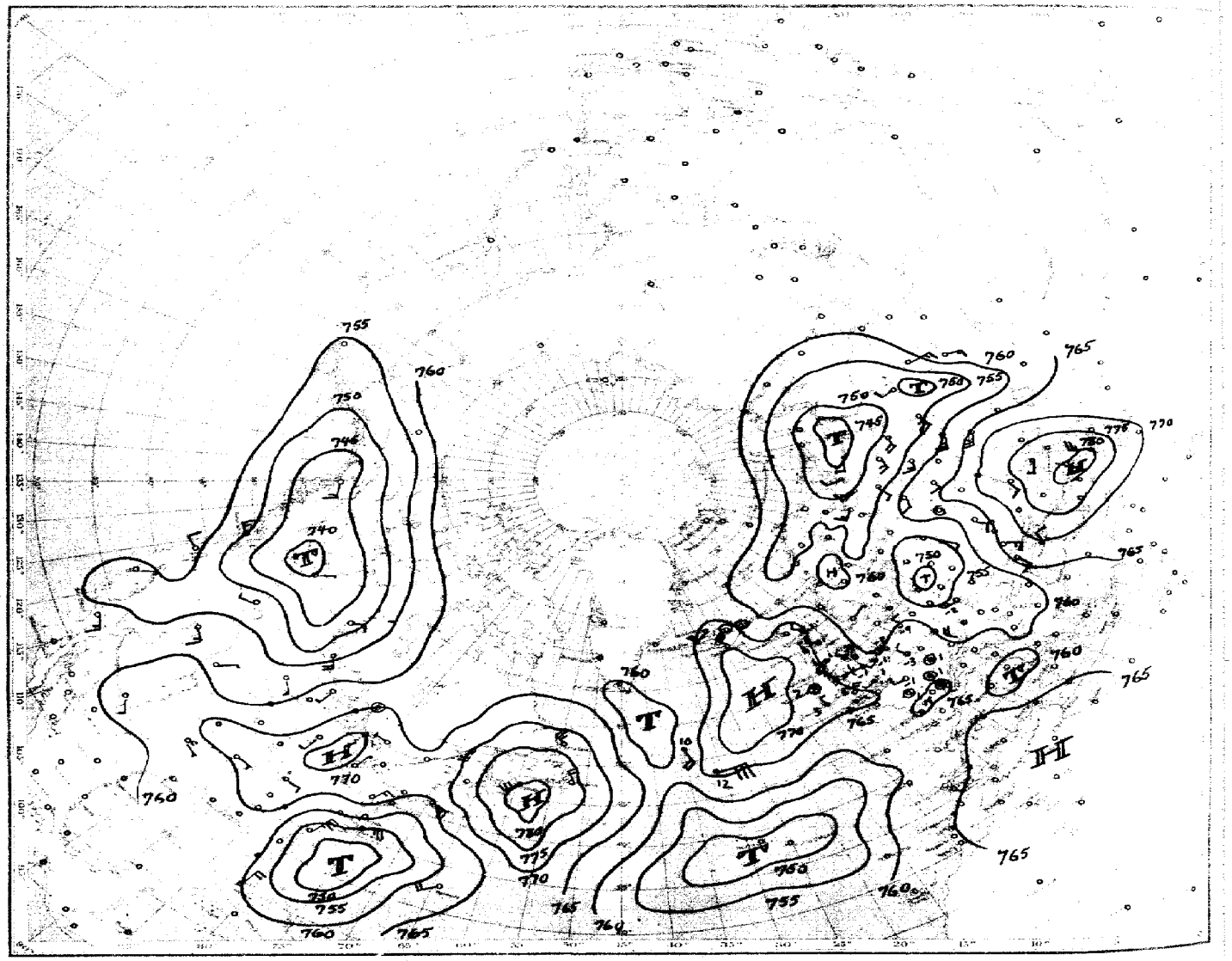

Luftdruck, Temperatur, Wind, Himmelszustand der nördlichen Halbkugel
vom Mittwoch, 2. Dez 25 morgens.

SEEWARTE Jahrgang 50 Nr. 336

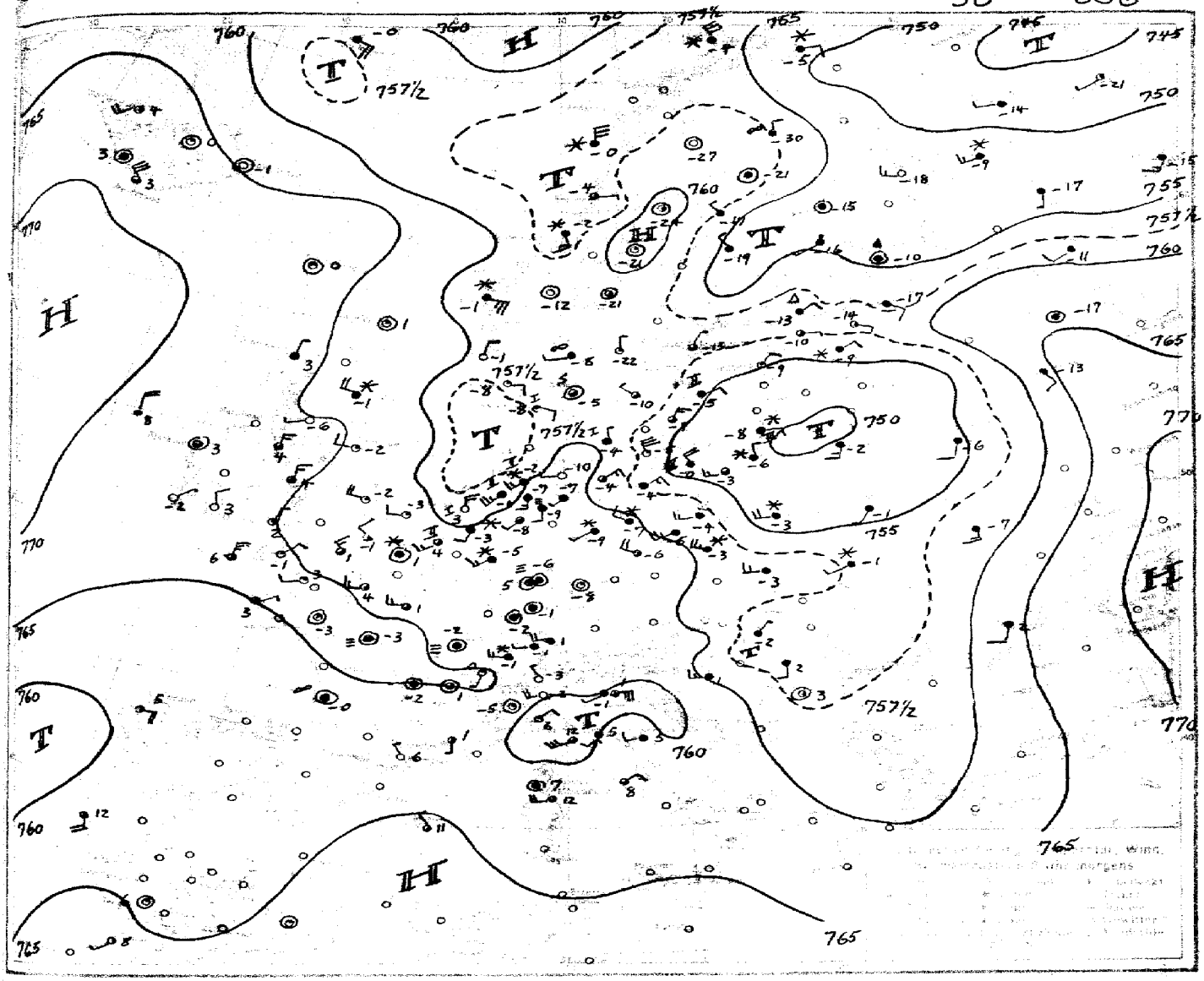

WETTERLAGE UND WETTERLAGE FÜR DIE NÄCHSTEN 24 STUNDEN Mittwoch, 2. Dezember 1925

Die gestern über Mitteldeutschland gelegene Zyklone hat, wie erwartet, ihren Weg in östlicher Richtung fortgesetzt. Auf ihrer Rückseite sind kalte Luftmassen von Skandinavien her nach Deutschland vorfrachtet worden und haben etwas unterstützt durch nächtliche Ausstrahlung zu einem starken Temperaturrückgang in Deutschland geführt. In der Umgebung Hamburgs sank die Temperatur in verflossener Nacht auf - 15° C. Von der Ree-Zyklone an der norwegischen Küste hat sich gestern ein Teilwirbel losgelöst, der heute morgen zur Nordsee gelangt ist und unter schwacher Erwärmung erneute Schneefälle bringt. Unter Auffüllung wird dieser Wirbel ebenfalls seinen weiteren Weg in östlicher Richtung nehmen und, damit der baltischen Zyklone nach Rußland hinein folgen. Da die Teilwirbelbildung über dem Nordmeer bei der stationären Lage des atlantischen Hochs noch weiter anhält, so wird sich nach dem Vorübergang der Nordseezyklone nur wieder eine vorübergehende Aufklarung einstellen, wobei erneut kalte skandinavische Luft nach Deutschland abfliessen wird. Danach sind jedoch neue vom Nordmeer nach Süden wandernde Randzyklonen zu erwarten.

WETTERAUSSICHTEN AN DER DEUTSCHEN KÜSTE für Donnerstag, 3. Dezember 1925

NORDSEE westl. OSTSEE: Mäßige, zeitweise frische Winde aus nördl. Richtung, zeitweise aufklarend, ohne Schneefälle, erneut verstärkter Frost.

Östl. OSTSEE: (W. Swinemünde) Zunächst schwache nordwest, später auffrischende und rückdrehende Winde, nur vorübergehendes Aufklaren, Schneefälle, mäßiger Frost, zeitweise Nebel.

NW. OSTSEE: (W. Königsberg) Schwachwindig, wechselnde Bewölkung, später wieder leichte Schneefälle, wieder kälter.

Sturmwarnungen:

Dr. Ahlgrimm

Hamburg, Deutsche Seewarte Abt. III. Georgii

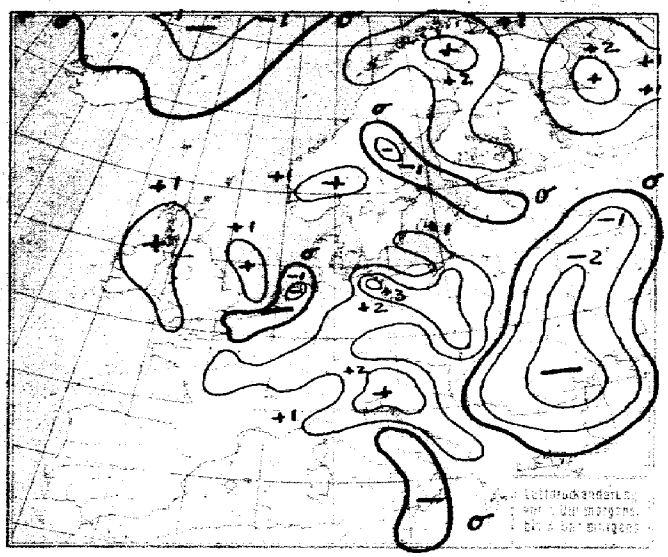

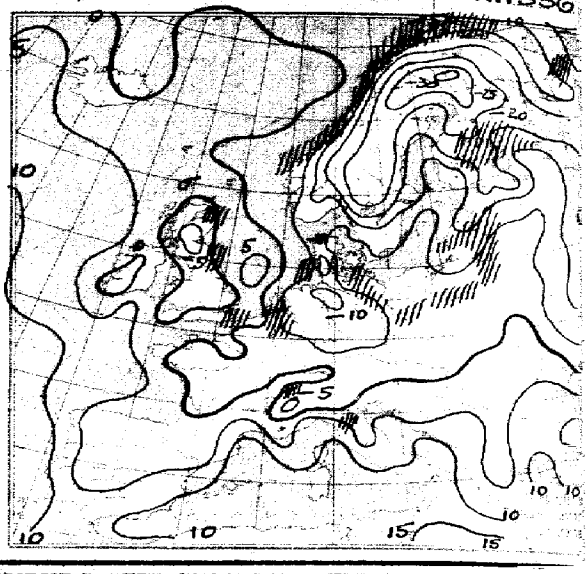

NACH AUFZEICHNUNGEN DER REGISTRIERAPPARATE ZU HAMBURG SEIT GESTERN 8 UHR MORGENS (M. E. Z.

STUNDE	9	10	11	12m	1	2	3	4	5	6	7	8	9	10	11	12n	1	2	3	4	5	6	7
Thermograph	-3.8	-3.4	-2.6	-1.8	-1.6	-1.1	-2.5	-3.6	-5.0	-5.1	-6.0	-7.1	-7.8	-8.3	-8.7	-9.0	-10.0	-10.9	-9.6	-9.0	-8.4	-8.4	-7.8
Barograph	45.6	46.3	46.8	47.3	48.0	48.9	49.7	50.8	51.7	52.5	53.2	53.9	54.6	54.9	55.3	55.7	55.9	56.2	56.5	56.8	57.0	57.0	57.2
Anemograph Richtung	NNE	NNE	N	N	N	N	N	N	N	NNW	NNW	NNW	NNW	NNW	NNW	NNW	NW	NW	NW	WNW	NW	NW	WNW
Anemograph m. p. S.	6.0	4.1	3.4	5.2	6.7	6.9	6.1	5.7	5.0	4.4	5.0	5.1	4.1	4.0	3.5	3.1	3.0	3.2	2.4	1.4	2.5	2.5	1.5
Regenmesser	0.18	0.12	0.12	0.12	0.12	0.06																	
Sonnenscheindauer in Min.	-	-	-	-	-	-	-	-	-	-	-	-	-	-	-	-	-	-	-	-	-	-	-

AUFSTIEGE

STATION Wind in m./S.	Seehöhe	Zeit	Boden	200	500	1000	1500	2000	2500	3000	3500	4000	4500	5000	Bemerkungen
							Heute Morgen								Sichtw. bis Kilo
Friedrichshf.	400m	8a	W 5 10	×	×	400 W 10									
Pilatus	-	8a	W 3	SSE 13	×	W-S 10	WSW 8								
Zugspitze	-	8a	SW 5	×	SW 9	600 WNW 10									" " 4
Säntis	-	8a	W 3	SW -	400 NW 7										" " 20
Rostock	37m	7a	NW 2	W 8	NW 10	NW 10									" " 20
Frankfurt	-	8a	Stille	500 SW 4	700 WNW 4	1100 SW 4									" " 1
Dresden	-	8a	WNW 5	W 4	800 WNW 7	2000 WNW 9									" " 10
Calshot	-	8a	NW 5	N 9	NW	NW 8									
Rostock	37m	9a	-7.2° 81%	-5.2° 81%	×	-11.3 58%	1100 -11.1 66%	1800 -14.2 59%							" " 20
			W 2	NW 8		NW 12	NW 12	NNW 14							
							Nachtrag v. 1. Dezember 25								
Linköping		9a	150 -16.2° 87%	-16.2 87%	400 -99 87%	×	1600 -15.8 82%	-17.0 77%	×	×	×	4100 -31.3 80%	4400 -31.6 78%		
Linköping	-	8a	×	NE 6	E 7	E 5 9	E 3 6	E 5 E 4							
Stockholm	-	8a	×	NE 4	E 4	NE 5									
Abisko	-	10a	×	SW 1	WNW 2	NW 3									
							Gestern nachm. u. abends								
Bergen	-	2p	×	E 1	×	N 6	×	NW 5	NW 10	6000 NW 10	6000 NW 18	8000 NW 18	8000 NW 10		
Lindenberg	122m	4p	SW 10	500 W 5 15	W 5 20	W 25	1300 W 25								" " 10
Breslau	-	2p	SSE 5	500 NW 6	400 SW 10	700 SW 19	800 WNW 20	1000 WNW 27	1100 W 25	1300 W 18	a-str, str-cu,		4 bed.		" " 50
Brest	-	2p	NE 2	×	NE 13	NE 1 E 14	NE 1 E 20	NW 16							
Nimes	-	2p	×	×	WNW 3	E 5 N 6	W 10	NW 1 W 20							
Pulo	-	2p	×	WNW 9	NW 15										
Dijon	-	2p	SW 3	SW 8	WNW 20	W 5 19									
Valentia	-	2p	ENE 3	ENE 11	NE 1 E 7	ENE 7	ENE 8	NE 3							
Lerwick	-	2p	×	NW 1 W 7	N 1 W 10	N 8	N 9								
Shetland	-	2p	×	NNW 8	N 1 W 9	NNW 8	NNW 12	×	×	NW 1 N 12					
Plymouth	-	2p	W 3	NE 6	NE 11										
Scilly Islands	-	5p	×	NNE 12	NNE 13	NE 4									
Malta	-	7p	×	×	×	SW 3	×	×	×	WNW 7	×	×	×	W 1 N 15	
Nimes	-	7p	×	×	W 1 N 12	NW 1 W 13	NW 1 W 17	NW 1 W 14							
Toulouse	-	7p	W 3	×	W 1 8 9	W 1 N 14	W 1 N 19								
Orleans	-	7p	×	N 6	WNW 15	NW 1 W 12	W 1 N 6								
Tarent	-	7p	S 5	×	SSE 7	SW 13	×	SW 1 S 7							
Ronchais	-	7p	-	NW 1 N 7	N 1 W 9	N 12									
Penfrew	-	7p	W 3	NNW 8	N 1 W 8	NNW 6	N 12	N 1 E 11							
Shetwick	-	7p	-	NW 1 N 7	NNW 8	NW 1 N 8	NW 1 N 6	NW 1 N 8							
Felixstowe	-	7p	×	N 8	N 1 E 9	NNE 9	W 1 E 9								
Calshot	-	7p	NW 3	N 1 E 7	N 1 E 9	N 1 E 8	N 1 E 7	N 1 E 10							
Plymouth	-	7p	N 3	NE 1 W 6	NE 1 N 8	NE 3									

Mittwoch, den 2. Dezember 1925

STATION	MORGEN													STATION	MORGEN											
	Luftdruck	Wind		Wetter	Temperat.	Luftdruck Charakter u. Änder.	W	Sichtweite in km	Wolken (in Zehnteln)	Rel. Feuchte	Niederschlag	Minimum	Seegang		Luftdruck	Wind		Wetter	Temperat.	Luftdruck Charakter u. Änder.	W	Sichtweite in km	Wolken (in Zehnteln)	Rel. Feuchte	Niederschlag	Minimum	Seegang
Wien	7													Rochefort	7											
Zürich	694.3	W	1	ll	-1	+0.5	7	4	10 ni	8	2	-1	-	Bayonne												
Bern	694.6	W	3	63	-1	+ 1.0	7	1	10 SW.	9	3	-1		Bordeaux	693.8	Stille		29	-0	— o		2	5 SW.		0	-0	
Genf	695.8	SSW	0	01	0	+ 0.5	1	4	3 ccu	9	1	0		Clermont	694.6	Stille		11	-2	+ 0.5		20	10 ccu		0	-2	
Lugano	696.5	NW	0	00	-3	— 0	0	20	Wolkenlos	6	0	-4	-	Dijon	694.2	Stille		29	-2	+ 1.0		1	3 ccu SW.		0.3	-2	
Helder	697.9	N	3	ll	3	+ 1.0	6	10	ccu	9	2			Calais	693.2	Stille		60	1	— 0		2	7 ccu		0.3		
Vlissingen	694.1	SW	3	12	4	— 0	7	4	7 ccu	7	0.2			Brest	693.3	ENE	1	01	3	+ 0.5		10	3 ccu ni		0	2	
Utrecht	692.2	SSW	2	65	-3	- 0.5	7	4	10 ni	8	3	10		Paris	694.9	W	3	ll	1	+ 0.5		10	9 ccu		8	-1	
Kopenhagen	58.8	N	1	ll	-4	+ 0.5	1	20	10 Strat.	6	0	-		Perpignan	694.3	NW	1	-	6	— 0			0 - ccu		0	4	
Skagen	58.6	Stille		ll	-5	— 0	0	10	8 ccu	7	0			Rennes	696.9	Stille		01	-3	+ 1.3		1	3 ccu		-	-2	
Hanstholm	57.8	ESE	2	01	-8	— 0	0	50	2 ccu	0	0			Straßburg	72.0	Stille		ll	-2	+ 3.0		1	10 ccu			-2	
Blaavandshuk														Toulouse												
Hammershus	55.9	NNW	6	01	-5	— 0	0	50	3 ccu	0	0			Tours	695.9	Stille		29	-3	+ 2.2		1	2 ccu			-3	
Abisko														Ajaccio	62.2	Stille		ll	2	— 0		20	10 ccu		0.2		
Haparanda	57.9	Stille		ll	-21	+ 1.0	2	1	10 ni	9	0	-21		Le Havre	694.2	W	3	01	4	— 0		10	4 ccu		0		
Stensele	604.4	Stille		01	-24	+ 0.5	0	50	4 ccu ni	0	0	-27		Marignane	6--	S	1	01	-112	+ 0.5		50	4 ccu SW.			-1	
Oestersund	61.5	Stille		01	-21	+ 1.0	2		3	6	2	-21		Nancy												
Hernösand														Lerwick	62.5	Stille		01	1	— 0	1	50	3 ccu		0		
Särna	59.4	Stille		71	-21	+ 1.0	2	50	8 —	7	0	-31		Renfrew	66.0	W	1	01	-6	+ 1.0	0	20	Wolkenlos		9	0	-7	
Karlstad	58.3	N	1	01	-22	— 0	1	-	3 SW ccu	2	0	-24		Cranwell	63.7	WNW	4	01	-2	+ 0.5	0	10	2 SW ccu		0	-3	
Stockholm	57.7	NNE	1	12	-13	+ 0.5	1	10	7 ccu SW.	8	0	-14		Scilly	65.7	N	5	01	6	— 0	0	50	8 ccu SW.		8	0		
Jonköping	58.9	WNW	1	ll	-10	— 0	1	60	8 SW.	8	0	-11		Wick												
Wisby	58.2	ENE	2	ll	-5	+ 0.5	7	50	6 ccu ni	6	2			Malinhead												
Kalmar	58.2	NNE	3	12	-9	+ 1.0	1	60	7 ccu SW.	5	0			Tynemouth	68.5	WNW	2	07	-2	+ 0.5	7	60	5 ccu ni		8	1		
Gällivare	58.7	Stille		01	-27	— 0	0	50	Wolkenlos	0	0	-31		Pembroke	65.3	NNE	1	00	2	+ 1.0	0	50	5 o SW.		0			
Karlshamm														Roches Point	68.0	XNW	2	01	3	- 0.5	1	60	Wolkenlos		9	0		
Bjuröklubb	57.2	NW	1	ll	-17	+ 1.0	7	50	10 ni	-	0	-	5	Croydon	64.3	NW	2	10	-1	WW + 0.5	7	4	7 SW.		0	0.1	-1	
Quade Hook														Aberdeen	64.0	WNW	4	33	-1	— 0	5	50	3 ccu ni		9	2		
Spitzbergen	63.8	SE	1	61	-15	- 0.5	7	4	10 SW.	8	-	-		Valentia	67.8	NE	1	01	-2	+ 0.5	5	50	Wolkenlos		9	1		
Ingö	56.3	NNW	6	64	-4	+ 1.5	6	1	10 —	7	3			Plymouth	65.7	NE	2	01	-1	+ 1.0	0	20	1 ccu SW.		9	0		
Valdersund	57.0	SSE	3	65	-2	+ 0.5	7	0.5	10 ni	9	5			Guernsey	65.3	W	2	01	3	— 0	0	20	2 ccu SW.		7	0		
Kinn	59.3	ENE	5	64	-1	+ 0.5	7	20	5 ccu ni	8	2			Stornoway	66.3	N	1	12	3	+ 1.0	0	20	10 SW.		7	0		
Lister	57.8	E	2	01	-3	+ 0.5	0	50	3 ccu SW.	7	0			Holyhead	68.3	N	3	ll	4	+ 0.5	5	50	7 SW ccu		8	1		
Bären-Insel	62.1	NE	3	10	-14	+ 0.5	7	40	7 ccu	0	0			Donaghadee	65.8	N	3	12	4	+ 1.0	1	50	8 SW ccu		7	1		
Andönes	66.0	NE	5	12	-2	+ 1.5	5	10	9 ccu ni	8	4			Yarmouth	62.6	W	2	01	-2	— 0	0	10	3 SW ccu		0	0		
Röst	58.3	N	6	64	-0	+ 1.0	5	50	7 ccu	7	7			Blacksod	67.1	Stille		ll	3	+ 1.0	5	50	9 SW ccu			1		
Jan Mayen	58.2	SE	4	ll	-0	- 1.5	2	-	10 SW ccu	7	0			Calshot	64.8	NW	3	10	1	— 0	1	10	8 ccu SW.		9	0		
Färder	58.7	W	1	03	-8	+ 0.5	3	20	10 SW ccu	-	0			Thorshavn	66.9	Stille	0	01	0	+ 0.5	0	50	3 SW ccu		0	0		
Vardö	51.5	E	2	65	-5	+ 1.0	7	2	10 ni	8	5			Seydisfjord	64.5	Stille		00	-1	- 0.5	0	-	Wolkenlos					
Brönnö	57.3	E	1	12	-4	- 6	0	50	7 SW.	0	0	-	-	Acureyri	65.1	Stille		01	0	— 0	0	0.5	1					
Utsire	58.5	NNE	2	00	-1	-	-	-	2 ccu	-	0	-	-	Isafjord	66.5	SW	4	12	4	— 0	0	20	6					
Dombas	59.2	Stille		00	-12	+ 1.0	0	50	Wolkenlos	7	0	-18		Reykjavik	68.6	Stille		ll	3	— 0	2	-	10 -		6	0	-	
Helsingfors	57.9	NE	2	71	-10	+ 0.5	6	10	10 ni	7	1	-21		Vestmannö	68.5	NW	6	12	3	— 0	1	10	9					
Vasa	58.8	NW	1	15	-10	+ 1.0	7	50	10 SW.	0	0.2	-16		Alexandrovsk												
Kuopio	58.6	WNW	1	60	-16	+ 0.5	7	0.5	10 ccu	4	17	-18		Archangelsk	51.6	W	3	R	-9	+ 1.9					5		
Dorpat	56.6	NE	2	60	-9	+ 0.2						-10		Ust-Zyima	47.2	W	1	½ bed	-61	+ 0.8					1		
Riga														Matochkin-Sharr												
Warschau	54.1	W	4	60	-3	+ 1.5	7	2	10 SW.	5	-	-3		Dickson												
Lemberg	57.2	WNW	1	01	-1	- 1.5	7	0.5	10 SW.	9	-	-2		Petersburg	59.0	SE	2	bed.	-17	— 0					0		
Pinsk	54.0	SW	1	ll	-1	+ 1.5	6	4	10 SW.	8		-2		Tscherdyn	54.3	WNW	4	bed.	-17	+ 1.3					1		
Wilna	56.5	SSW	3	17	-2	- 0	2	1	10 SW ccu	8	5	-8		Moskau	65.8	SSE	2	R	-13	- 0.5					1		
Krakau	58.3	W	3	ll	-3	+ 2.0	2	4	10 ni	8	0	-3		Kasan	64.1		3	klar	-14	+ 1.6					0		
Posen	58.1	W	3	ll	-4	+ 2.0	1	4	10 SW.	9	-	-4		Kiew	59.1	S	3	bed.	-7	- 1.2					0		
Prag														Ufa	65.8	W	5	"	-13	+ 1.0					2		
Eger														Saratow												
Preßburg														Orenburg												
Kaschau														Odessa	63.4	SSW	2	bed.	2	- 2.0					0		
Olmütz														Sewastopol	63.9	NE											
Budapest	57.1	NE	1	bed.	-2	+ 0.3				9	11	-2		Astrachan	739	W	1	Klar	-8	+ 1.6					0		
Belgrad	59 -	Stille		½ - bed.	3									Emba												
Serajewo														Batum												
Agram	60.9	W	3	15	1	+ 2.0	1	0.2	10 SW.	0	22	1		Baku	81.1	N	5	bed.	4	+ 2.5					5		
Sofia														Tobolsk	56.0	NNW	1	*	-6	- 0.3					-		
Athen														Omsk	58.4	SSE	-	bed.	- 0	- 1.6					0		
Korfu														Tashkent												
Turin	62.6	Stille		02	-5	+ 1.0	0	2	3 ccu SW.	9	0	-7		V. Imbatskoe												
Genua	59.5	NE	2	02	6	+ 1.0	0	20	3 ccu ni	3	0			Tomsk												
Livorno	58.9	WNW	6	12	12	-	1	10	6 ccu	5	2			Irkutsk												
Ancona	60.8	W	2	94	5	+ 0.5	6	4	2 ccu	3	24			Jakutsk												
Maddalena	61.3	W	4	ll	12	— 0	1	4	9 Strat.	8	0			Wladivostok												
Messina														Tanger	64 -	Stille		¾ bed.	6							
Tarent														Agadir												
Venedig	59.2	E	5	ll	1	+ 2.0	3	4	9 ni	8	0			Bou Denib												
Rom	61.3	ENE	2	12	8	+ 0.6	6	10	8 ccu ni	8	4	3		Oran												
Malta	67.2	W	2	12	14	— 0	0	50	5 ccu	8	-			Algier												
Madrid														Setif												
La Coruña	61 -	E	4	klar	-5									Tunis												
Mahon	65 -	NW	1	½ - ½ bed.	10									Aleppo												
Malaga														Beyruth												
Horta																										
Funchal																										

NORD-AMERIKA 2 UHR NACHTS

	Luftdr.	Wind			Luftdr.	Wind			Luftdr.	Wind			Luftdr.	Wind			Luftdr.	Wind
St. Johns	7 75 -	NW	3	La Pas	7 48 -	NE	2	Bermuda	7 62 -	SW	4	Duluth	7 62 -	S	1	Tatoosh	7 50 -	W
Sydney	78 -	SW	6	Edmonton	40 -	NE	1	Key West	60 -	N	4	Huron	58 -	SE	1	San Francisco	55 -	NE
Father Point	71 -	S	4	Nantucket	99 -	E	4	Little Rock	65 -	E	1	Salt Lake City	57 -	SE	3	San Diego	68 -	SE
Parry Sound	68 -	W	1	Washington	96 -	N	3	Nashville	56 -	E	1	Helena	51 -	SW	1	Forth Worth	63 -	E
White River	93 -	Stille		Hatteras	55 -	NE	5	Cleveland	42 -	N	1	Denver	58 -	NE	1	El Paso	61 -	SE
Winnipeg	53 -	SE	4	Charleston	52 -	N	7	Chicago	42 -	S	1	Roseburg	56 -	W	2	Belle Isle	72 -	W

STATION	GESTERN NACHMITTAG						GESTERN ABEND							STATION	GESTERN NACHMITTAG						GESTERN ABEND						
	Luftdruck	Wind	Wetter	Temperat.	W	Sichtweite in km	Luftdruck	Wind	Wetter	Temperat.	W	Sichtweite in km	Niederschlag		Luftdruck	Wind	Wetter	Temperat.	W	Sichtweite in km	Luftdruck	Wind	Wetter	Temperat.	Sichtweite in km	Niederschlag
Wien														Turin											
Zürich	728.7	O 2		21	3	50	729.2	SSW 3		21	2	10	2	Genua											
Bern	30.4	SW 2		22	2	50	30.0	W 4		22	2	20	2	Livorno											
Genf	29.6	SW 4		23	4	50								Ancona											
Lugano	30.3			21	1	10	31.2	N 1		20	- 1	1	20	Maddalena											
Helder	30.4	NE 1		18	1	1	30	30.2	NNW 1		21	0	20	Messina											
Vlissingen	30.2	NNE 3		20	1	1	10	30.3	NE 1		18	- 1	1	Tarent											
Utrecht	30.2	NE 3		20	- 2	1	10	30.3	NW 1		18	- 5	0	Venedig							68.2	O 3		21	
Kopenhagen	29.3	NNE 3		17	- 5	7	50	29.3	NE 3		20	- 5	1	Rom							61.1	SW 3		22	
Skagen	30.1	NNE 2		12	- 7	1	20	30.2	NE 2		15	- 10	0	Malta	69.7	SSW	heiter		14						
Hanstholm	30.6	SE 2		20	- 7	2	50	30.7	NNE 2		16	- 3	1	Madrid	762.-	NE 2	heiter		3						
Blaavandshuk	30.8	NE 2		21	- 10	0	50	30.9	NE 2		12	- 8	1	La Coruña	65.-	SW 2	Reg.		11						
Hammershus	30.4	E 2		11	- 4	0	10	30.6	NE 6		11	- 1	3	Mahon	62.-	W 3	heiter		15		62.8	NNW 2		21	
Abisko	28.6	SSW 2		13	- 14	1	50	28.8	SW 4		21	- 14	1	Malaga											
Haparanda	29.8	N 1		11	- 18	2	50	27.9	Stille		00	- 17	7	Horta							48.9	N 3		11	
Stensele	28.7	Stille		10	- 17	1	50							Rochefort							61.7	WNW 1		21	
Oestersund	29.7			11	- 14	1	50	29.1			12	- 10	2	Bayonne	63.2	W 5		50	8	10	64.7	WNW 4		32	
Hernösand							29.4			21		- 23	1	Bordeaux	61.0	WNW 1		11	10	20	62.1	Stille		01	
Särna	30.4	NW 1		12	- 32	0	29.8			21		- 7	0	Clermont	59.2	SW 2		21	8	50					
Karlstad	28.8	N 2		21	- 18	1	-	29.4	N 1		21	- 20	0	Dijon	60.-	SSW 3		11	6	20	59.6	-		11	
Stockholm	27.2	NE 1		12	- 10	1	10	27.2	NE 1		22	- 11	1	Calais	58.3	NE 4		30	3	10	60.4	NE 2		11	
Jonköping	30.7	SE 1		12	- 9	1	20	30.7	NE 1		21	- 7	2	Brest	60.5	NE 2		21	7	20	62.5	N 1		11	
Wisby	29.4	ENE 2		11	- 3	7	50	29.2	NE 3		19	- 4	7	Paris	58.-	WNW 2		11	3	4	60.7	NNW 4		00	
Kalmar	29.1	NNE 4		08	- 6	1	-	29.3	NNE 2		-	- 8	7	Perpignan	60.6	NW 4		11	13	50	62.5	N -		01	
Gällivare	29.0	WNW 2		01	- 17	1	50	27.9	Stille		01	- 23	1	Rennes	59.6	NW 2		11	5	20	62.-	NW 2		11	
Karlshamn														Straßburg	58.3	SSW 4		50	4	10	56.9	WSW 2		11	
Björöklubb	29.2	NW 2		11	- 10	2	50	29.7	NW 1		04	- 14	1	Toulouse	61.8	W 4		11	8	50	63.2	W 2		11	
Quade Hook	60.-	ESE 2		07	- 04	-	-							Tours	58.2	W 3		11	7	20	61.4	WNW 3		11	
Spitzbergen	62.4	ESE 2		01	- 5	1	50	62.4	ESE 1		02	- 20	1	Ajaccio	60.8	Stille		50	9	4					
Ingö	27.2	O 1		10	- 1	2	50	29.1	ENE 1		13	- 4	5	Le Havre	57.4	NE 5		30	5	10	61.4	E 3		11	
Valdersund	29.3	NNW 4		20	2	2	2	29.4	NE 4		00	0	5	Marignane	59.6	WNW 1		11	9	50	61.2	SSE 1		11	
Kihn	27.7	SE 4		10	- 1	1	50	28.0	SSE 4		00	- 4	7	Nancy	55.3	WSW 1		00	1	4	57.7	WSW 2		00	
Lister	27.5	SSW 5		10	- 1	2	50	27.6	NE 5		06	- 7	1	Lerwick	58.5	N 3		03	2	1	60.7	N 2		03	
Bären-Insel	59.6	NE 5		00	- 4	7	2	60.5	NE 3		00	- 19	2	Renfrew	62.3	NNW 2		00	4	7	63.6	N 1		01	
Ardânes	62.3	SSW 1		10	- 2	5	-	62.4	SSW 1		02	- 11	2	Cranwell	60.5	NNW 1		11	3	1	61.4	WNW 3		17	
Rösi	59.3	NNE 1		11	- 9	0	50							Scilly	61.8	E 2		11	7	50	63.8	ENE 2		11	
Jan Mayen	60.2	NNE 2		00	- 1	2	50	61.5	WNW 1		11	- 3	2	Wick	61.3	NNW 3		11	3	1	62.5	NW 3		01	
Färder	57.7	NNE 4		05	- 11	3	10	57.9	NE 3		23	- 10	3	Mallinhead	60.9	N 4		17	6	7	64.1	N 4		03	
Vardö	30.2	NNE 3		31	- 5	5	50	30.2	NNE 3		31	- 5	5	Tynemouth	59.9	NW 2		13	1	10	60.8	NW 3		01	
Brönne	62.-	ESE 5		01	- 2	7	2	59.8	E 2		11	- 3	7	Pembroke	62.4	NE 3		01	5	0	62.-	WSW 1		02	
Ulsire	57.1	SSE 1		00	- 2	7	50	59.-	SSE 1		12	- 10	1	Roches Point	61.3	N 3		21	5	0	60.1	N 2		01	
Dombas	57.-	Stille		11	- 12	0	50	59.-	Stille		11	- 13	1	Croydon	59.2	NNE 2		00	4	3	60.2	NW 1		00	
Helsingfors	30.1	NE 1		01	- 7	0	10	30.0	NE 2		01	- 18	0	Aberdeen	60.2	NW 4		04	1	5	61.1	NW 4		60	
Vasa	29.4	NW 1		21	- 10	2	50							Valentia	64.6	ENE 3		01	5	0	60.0	ENE 2		01	
Kuopio	29.2	SW 4		16	- 13	8	4							Plymouth	61.4	N 3		01	5	0	64.0	N 2		01	
Dorpat	27.9	W 2		01	- 11			28.0	W 2		11	- 9		Guernsey	59.8	NNE 3		18	6	1	62.8	N 3		18	
Riga							26.6	S 4		- 2		- 4	1	Stornoway	62.1	N 1		70	8	1	63.1	N 1		70	
Warschau														Holyhead	61.9	NNW 3		11	6	1	63.3	N 4		54	
Lemberg							28.2	SSW		12		- 1	1	Donaghadee	62.7	NW 3		12	6	0	63.8	NNW 3		12	
Pinsk							27.6	S 1		11		- 5	2	Yarmouth	58.6	NNE 4		12	4	5	60.9	W 2		00	
Wilna							26.6	SSE 4		02		- 8	7	Blacksod							65.6	Stille		11	
Krakau							29.0	S 3		11		- 1	2	Calshot	59.8	NNE 4		02	5	0	63.3	NNW 2		01	
Posen							29.5	SW 4		11		- 0	1	Thorshavn	64.6	NNW 2		11	- 1	1	64.3	NNW 2		11	
Prag	30.2	WNW 2		11	4	2	50	30.2	SW 3		00	2	1	Seydisfjord	65.7	WNW 3		11	3	1	65.1	WNW 1		00	
Eger							28.3	SW 1		11		- 0	7	Akureyri	65.6	Stille		00	- 3	0	65.4	Stille		01	
Preßburg	30.6	SW 1		10	2	1	10	30.6	NNE 2		11	- 1	2	Isafjord	67.2	SW 2		12	4	0	67.7	SW 1		11	
Kaschau	29.4	SW 1		00	- 1	-	4	29.6	Stille		11	- 3	7	Reykjavik	68.6	Stille		25	2	6	68.6	- 1		11	
Olmütz	29.5	SW 1		00	1	2	50	29.7	SW 4		11	2	1	Vestmanno	67.	NW 6		24	2	3	68.6	- 6		12	
Budapest														Archangelsk	48.2	WNW 2		heiter	- 6						
Belgrad							27.2	SSW 5		01	0	0	50	Kasan	48.7	WNW 3		½ bed.	- 17		52.3	W 2		heiter	- 16
Serajewo														Petersburg	47.7	WNW 3		½ "	- 11		54.	-		-	-
Agram							28.6	NW 1		00	3	0	2	Schesminsk	47.4	W 2		heiter	- 13		52.6	S 1		heiter	- 20
Sofia	72.-	Stille		Nebel	- 0									Kasan	56.4	WSW 2		bed.	- 13		61.7	W 3		bed.	- 13
Athen														Kiseul	47.9	SW 3		heiter	- 9		64.2	S 4		-	- 7
Korfu														Kasan	47.3	WSW 2		½ bed.	- 7						

SCHIFFSMELDUNGEN

Datum	Zeit	Breite	Länge v. Gr.	Luftdruck	Wind	Wetter	Temper. Luft	Temper. Wasser	W	Sichtweite in km	Wolken	Seegang	Dünung aus
1. Sept.	2p	49.4 N	13.2 W	761	NW 4		15	12	5	10	10	see	NW
"	"	52.8 N	15.6 W	67	NW 5		15	11	6	24	5	see	NE
"	"	56.0 N	17.5 W	72	W 4		12	12	5	50	5	see	NE
"	7p	56.2 N	20.7 W	69	W 4		11	12	6	04	10	see	-
"		56.3 N	22.6 W	70	W 5		12	10	6	12	10	see	NE
"	2p	57.0 N	27.0 W	69	W 5		12	11	6	12	10	see	NE
"	8h	57.0 N	29.2 W	69	W 5		12	11	6	12	10	see	NE
"	2p	57.0 N	32.0 W	69	W 5		12	11	6	12	10	see	NE
"	8h	57.0 N	34.0 W	69	W 5		12	11	6	12	10	see	NE
"	2p	57.0 N	36.0 W	69	W 5		12	11	6	12	10	see	NE
"	8h	57.0 N	38.0 W	69	W 5		12	11	6	12	10	see	NE
"	2p	57.0 N	40.0 W	69	W 5		12	11	6	12	10	see	NE
"	8h	57.0 N	42.0 W	69	W 5		12	11	6	12	10	see	NE
"	2p	57.0 N	44.0 W	69	W 5		12	11	6	12	10	see	NE
"	8h	57.0 N	46.0 W	69	W 5		12	11	6	12	10	see	NE
"	2p	57.0 N	48.0 W	69	W 5		12	11	6	12	10	see	NE
"	8h	57.0 N	50.0 W	69	W 5		12	11	6	12	10	see	NE
"	2p	57.0 N	52.0 W	69	W 5		12	11	6	12	10	see	NE
"	8h	57.0 N	54.0 W	69	W 5		12	11	6	12	10	see	NE
"	2p	57.0 N	56.0 W	69	W 5		12	11	6	12	10	see	NE
"	8h	57.0 N	58.0 W	69	W 5		12	11	6	12	10	see	NE
"	2p	57.0 N	60.0 W	69	W 5		12	11	6	12	10	see	NE
"	8h	57.0 N	62.0 W	69	W 5		12	11	6	12	10	see	NE
"	2p	57.0 N	64.0 W	69	W 5		12	11	6	12	10	see	NE
"	8h	57.0 N	66.0 W	69	W 5		12	11	6	12	10	see	NE
"	2p	57.0 N	68.0 W	69	W 5		12	11	6	12	10	see	NE
"	8h	57.0 N	70.0 W	69	W 5		12	11	6	12	10	see	NE
"	2p	57.0 N	72.0 W	69	W 5		12	11	6	12	10	see	NE
"	8h	57.0 N	74.0 W	69	W 5		12	11	6	12	10	see	NE
"	2p	57.0 N	76.0 W	69	W 5		12	11	6	12	10	see	NE
"	8h	57.0 N	78.0 W	69	W 5		12	11	6	12	10	see	NE
"	2p	57.0 N	80.0 W	69	W 5		12	11	6	12	10	see	NE
"	8h	57.0 N	82.0 W	69	W 5		12	11	6	12	10	see	NE
"	2p	57.0 N	84.0 W	69	W 5		12	11	6	12	10	see	NE
"	8h	57.0 N	86.0 W	69	W 5		12	11	6	12	10	see	NE
"	2p	57.0 N	88.0 W	69	W 5		12	11	6	12	10	see	NE
"	8h	57.0 N	90.0 W	69	W 5		12	11	6	12	10	see	NE
"	2p	57.0 N	92.0 W	69	W 5		12	11	6	12	10	see	NE
"	8h	57.0 N	94.0 W	69	W 5		12	11	6	12	10	see	NE
"	2p	57.0 N	96.0 W	69	W 5		12	11	6	12	10	see	NE
"	8h	57.0 N	98.0 W	69	W 5		12	11	6	12	10	see	NE
"	2p	57.0 N	100.0 W	69	W 5		12	11	6	12	10	see	NE
"	8h	57.0 N	102.0 W	69	W 5		12	11	6	12	10	see	NE
"	2p	57.0 N	104.0 W	69	W 5		12	11	6	12	10	see	NE
"	8h	57.0 N	106.0 W	69	W 5		12	11	6	12	10	see	NE
"	2p	57.0 N	108.0 W	69	W 5		12	11	6	12	10	see	NE
"	8h	57.0 N	110.0 W	69	W 5		12	11	6	12	10	see	NE
"	2p	57.0 N	112.0 W	69	W 5		12	11	6	12	10	see	NE
"	8h	57.0 N	114.0 W	69	W 5		12	11	6	12	10	see	NE
"	2p	57.0 N	116.0 W	69	W 5		12	11	6	12	10	see	NE
"	8h	57.0 N	118.0 W	69	W 5		12	11	6	12	10	see	NE
"	2p	57.0 N	120.0 W	69	W 5		12	11	6	12	10	see	NE
"	8h	57.0 N	122.0 W	69	W 5		12	11	6	12	10	see	NE
"	2p	57.0 N	124.0 W	69	W 5		12	11	6	12	10	see	NE
"	8h	57.0 N	126.0 W	69	W 5		12	11	6	12	10	see	NE
"	2p	57.0 N	128.0 W	69	W 5		12	11	6	12	10	see	NE
"	8h	57.0 N	130.0 W	69	W 5		12	11	6	12	10	see	NE
"	2p	57.0 N	132.0 W	69	W 5		12	11	6	12	10	see	NE
"	8h	57.0 N	134.0 W	69	W 5		12	11	6	12	10	see	NE
"	2p	57.0 N	136.0 W	69	W 5		12	11	6	12	10	see	NE
"	8h	57.0 N	138.0 W	69	W 5		12	11	6	12	10	see	NE
"	2p	57.0 N	140.0 W	69	W 5		12	11	6	12	10	see	NE
"	8h	57.0 N	142.0 W	69	W 5		12	11	6	12	10	see	NE
"	2p	57.0 N	144.0 W	69	W 5		12	11	6	12	10	see	NE
"	8h	57.0 N	146.0 W	69	W 5		12	11	6	12	10	see	NE
"	2p	57.0 N	148.0 W	69	W 5		12	11	6	12	10	see	NE
"	8h	57.0 N	150.0 W	69	W 5		12	11	6	12	10	see	NE
"	2p	57.0 N	152.0 W	69	W 5		12	11	6	12	10	see	NE
"	8h	57.0 N	154.0 W	69	W 5		12	11	6	12	10	see	NE
"	2p	57.0 N	156.0 W	69	W 5		12	11	6	12	10	see	NE
"	8h	57.0 N	158.0 W	69	W 5		12	11	6	12	10	see	NE
"	2p	57.0 N	160.0 W	69	W 5		12	11	6	12	10	see	NE
"	8h	57.0 N	162.0 W	69	W 5		12	11	6	12	10	see	NE
"	2p	57.0 N	164.0 W	69	W 5		12	11	6	12	10	see	NE
"	8h	57.0 N	166.0 W	69	W 5		12	11	6	12	10	see	NE
"	2p	57.0 N	168.0 W	69	W 5		12	11	6	12	10	see	NE
"	8h	57.0 N	170.0 W	69	W 5		12	11	6	12	10	see	NE
"	2p	57.0 N	172.0 W	69	W 5		12	11	6	12	10	see	NE
"	8h	57.0 N	174.0 W	69	W 5		12	11	6	12	10	see	NE
"	2p	57.0 N	176.0 W	69	W 5		12	11	6	12	10	see	NE
"	8h	57.0 N	178.0 W	69	W 5		12	11	6	12	10	see	NE
"	2p	57.0 N	180.0 W	69	W 5		12	11	6	12	10	see	NE
"	8h	57.0 N	178.0 E	69	W 5		12	11	6	12	10	see	NE
"	2p	57.0 N	176.0 E	69	W 5		12	11	6	12	10	see	NE
"	8h	57.0 N	174.0 E	69	W 5		12	11	6	12	10	see	NE
"	2p	57.0 N	172.0 E	69	W 5		12	11	6	12	10	see	NE
"	8h	57.0 N	170.0 E	69	W 5		12	11	6	12	10	see	NE
"	2p	57.0 N	168.0 E	69	W 5		12	11	6	12	10	see	NE
"	8h	57.0 N	166.0 E	69	W 5		12	11	6	12	10	see	NE
"	2p	57.0 N	164.0 E	69	W 5		12	11	6	12	10	see	NE
"	8h	57.0 N	162.0 E	69	W 5		12	11	6	12	10	see	NE
"	2p	57.0 N	160.0 E	69	W 5		12	11	6	12	10	see	NE
"	8h	57.0 N	158.0 E	69	W 5		12	11	6	12	10	see	NE
"	2p	57.0 N	156.0 E	69	W 5		12	11	6	12	10	see	NE
"	8h	57.0 N	154.0 E	69	W 5		12	11	6	12	10	see	NE
"	2p	57.0 N	152.0 E	69	W 5		12	11	6	12	10	see	NE
"	8h	57.0 N	150.0 E	69	W 5		12	11	6	12	10	see	NE
"	2p	57.0 N	148.0 E	69	W 5		12	11	6	12	10	see	NE
"	8h	57.0 N	146.0 E	69	W 5		12	11	6	12	10	see	NE
"	2p	57.0 N	144.0 E	69	W 5		12	11	6	12	10	see	NE
"	8h	57.0 N	142.0 E	69	W 5		12	11	6	12	10	see	NE
"	2p	57.0 N	140.0 E	69	W 5		12	11	6	12	10	see	NE
"	8h	57.0 N	138.0 E	69	W 5		12	11	6	12	10	see	NE
"	2p	57.0 N	136.0 E	69	W 5		12	11	6	12	10	see	NE
"	8h	57.0 N	134.0 E	69	W 5		12	11	6	12	10	see	NE
"	2p	57.0 N	132.0 E	69	W 5		12	11	6	12	10	see	NE
"	8h	57.0 N	130.0 E	69	W 5		12	11	6	12	10	see	NE
"	2p	57.0 N	128.0 E	69	W 5		12	11	6	12	10	see	NE
"	8h	57.0 N	126.0 E	69	W 5		12	11	6	12	10	see	NE
"	2p	57.0 N	124.0 E	69	W 5		12	11	6	12	10	see	NE
"	8h	57.0 N	122.0 E	69	W 5		12	11	6	12	10	see	NE
"	2p	57.0 N	120.0 E	69	W 5		12	11	6	12	10	see	NE
"	8h	57.0 N	118.0 E	69	W 5		12	11	6	12	10	see	NE
"	2p	57.0 N	116.0 E	69	W 5		12	11	6	12	10	see	NE
"	8h	57.0 N	114.0 E	69	W 5		12	11	6	12	10	see	NE
"	2p	57.0 N	112.0 E	69	W 5		12	11	6	12	10	see	NE
"	8h	57.0 N	110.0 E	69	W 5		12	11	6	12	10	see	NE
"	2p	57.0 N	108.0 E	69	W 5		12	11	6	12	10	see	NE
"	8h	57.0 N	106.0 E	69	W 5		12	11	6	12	10	see	NE
"	2p	57.0 N	104.0 E	69	W 5		12	11	6	12	10	see	NE
"	8h	57.0 N	102.0 E	69	W 5		12	11	6	12	10	see	NE
"	2p	57.0 N	100.0 E	69	W 5		12	11	6	12	10	see	NE
"	8h	57.0 N	98.0 E	69	W 5		12	11	6	12	10	see	NE
"	2p	57.0 N	96.0 E	69	W 5		12	11	6	12	10	see	NE
"	8h	57.0 N	94.0 E	69	W 5		12	11	6	12	10	see	NE
"	2p	57.0 N	92.0 E	69	W 5		12	11	6	12	10	see	NE
"	8h	57.0 N	90.0 E	69	W 5		12	11	6	12	10	see	NE
"	2p	57.0 N	88.0 E	69	W 5		12	11	6	12	10	see	NE
"	8h	57.0 N	86.0 E	69	W 5		12	11	6	12	10	see	NE
"	2p	57.0 N	84.0 E	69	W 5		12	11	6	12	10	see	NE
"	8h	57.0 N	82.0 E	69	W 5		12	11	6	12	10	see	NE
"	2p	57.0 N	80.0 E	69	W 5		12	11	6	12	10	see	NE
"	8h	57.0 N	78.0 E	69	W 5		12	11	6	12	10	see	NE
"	2p	57.0 N	76.0 E	69	W 5		12	11	6	12	10	see	NE
"	8h	57.0 N	74.0 E	69	W 5		12	11	6	12	10	see	NE
"	2p	57.0 N	72.0 E	69	W 5		12	11	6	12	10	see	NE
"	8h	57.0 N	70.0 E	69	W 5		12	11	6	12	10	see	NE
"	2p	57.0 N	68.0 E	69	W 5		12	11	6	12	10	see	NE
"	8h	57.0 N	66.0 E	69	W 5		12	11	6	12	10	see	NE
"	2p	57.0 N	64.0 E	69	W 5		12	11	6	12	10	see	NE
"	8h	57.0 N	62.0 E	69	W 5		12	11	6	12	10	see	NE
"	2p	57.0 N	60.0 E	69	W 5		12	11	6	12	10	see	NE
"	8h	57.0 N	58.0 E	69	W 5		12	11	6	12	10	see	NE
"	2p	57.0 N	56.0 E	69	W 5		12	11	6	12	10	see	NE
"	8h	57.0 N	54.0 E	69	W 5		12	11	6	12	10	see	NE
"	2p	57.0 N	52.0 E	69	W 5		12	11	6	12	10	see	NE
"	8h	57.0 N	50.0 E	69	W 5		12	11	6	12	10	see	NE
"	2p	57.0 N	48.0 E	69	W 5		12	11	6	12	10	see	NE
"	8h	57.0 N	46.0 E	69	W 5		12	11	6	12	10	see	NE
"	2p	57.0 N	44.0 E	69	W 5		12	11	6	12	10	see	NE
"	8h	57.0 N	42.0 E	69	W 5		12	11	6	12	10	see	NE
"	2p	57.0 N	40.0 E	69	W 5		12	11	6	12	10	see	NE
"	8h	57.0 N	38.0 E	69	W 5		12	11	6	12	10	see	NE
"	2p	57.0 N	36.0 E	69	W 5		12	11	6	12	10	see	NE
"	8h	57.0 N	34.0 E	69	W 5		12	11	6	12	10	see	NE
"	2p	57.0 N	32.0 E	69	W 5		12	11	6	12	10	see	NE
"	8h	57.0 N	30.0 E	69	W 5		12	11	6	12	10	see	NE
"	2p	57.0 N	28.0 E	69	W 5		12	11	6	12	10	see	NE
"	8h	57.0 N	26.0 E	69	W 5		12	11	6	12	10	see	NE
"	2p	57.0 N	24.0 E	69	W 5		12	11	6	12	10	see	NE
"	8h	57.0 N	22.0 E	69	W 5		12	11	6	12	10	see	NE
"	2p	57.0 N	20.0 E	69	W 5		12	11	6	12	10	see	NE
"	8h	57.0 N	18.0 E	69	W 5		12	11	6	12	10	see	NE
"	2p	57.0 N	16.0 E	69	W 5		12	11	6	12	10	see	NE
"	8h	57.0 N	14.0 E	69	W 5		12	11	6	12	10	see	NE
"	2p	57.0 N	12.0 E	69	W 5		12	11	6	12	10	see	NE
"	8h	57.0 N	10.0 E	69	W 5		12	11

EISBERICHT
vom

Mittwoch, d. 2. Dez. 1925

Beilage zum Wetterbericht der Seewarte
Herausgegeben von Abt. I.

Ein x im Felde bedeutet, daß die im Kopf angegebenen Eisverhältnisse herrschen.

Stationen	Eisverhältnisse: 0 eisfrei	1 leichtes, loses Eis	2 strichweise Treibeis	3 dünne Eisdecke	4 zusam. geschl. Eis	5 starkes Treibeis	6 starke Eisdecke	7 schweres Eistreiben	8 dicke, starke Eismassen	9 nicht gemeldet	Schiffahrt: 0 freie Fahrt, keine Schwierigkeiten	1 Fahrt durch Eis verlangsamt	2 für Segler erschwert	3 für Segler nur mit Schlepper	4 für Segler geschlossen	5 für Motorsegler geschlossen	6 nur für starke Dampfer	7 nur mit Eisbrecherhilfe	8 geschlossen	9 Fahrrinne durch Eisbrecher offen gehalten	X nicht gemeldet	Bemerkungen
Delfzyl, Ems	x																					
Harlingen, Zuiderzee	x																					
Amsterdam, Hembrücke	x																					
Zaandam, Voorzaan	x																					
Helder, Zuiderzee	x																					
Rotterdam, Waterweg	x																					
Dordrecht, Noord	x																					
Dordrecht, Mallegat	x																					
Wyk a/Föhr, Hafen	x																					
Ellenhogen, Seegebiet u. Listertief	x																					
Amrum, Schmaltief	x																					
" , Vortrapptief	x																					
Husum, Hever					x																	
Tönning, Eider			x																			
Neuwerk, Seegebiet	x																					
" Elbe bis Cuxhaven	x																					
Cuxhaven, sichtbares Elbgebiet	x																					
" , Hafen u. Einfahrten	x																					
Baumerschanze, sichtbares Elbgebiet	x																					
Brunsbüttelkoog, " "	x																					
" , Kanaleinfahrt u. Hafen	x																					
Glückstadt, sichtbares Elbgebiet	x																					
Brunshausen, " "			x																			
Altona, vorliegendes Elbgebiet	x																					
Hamburg, Landungsbr. vorliegendes Elbgebiet			x																			
Harburg, sichtbares Elbgebiet			x																			
Roter Sand, Wesermündung	x																					
" " , Alte Jade	x																					
Hohe Weg, sichtbares Wesergebiet	x																					
Bremerhaven, " "	x																					
Brake, " "	x																					
Bremen, " "	x																					
Helgoland,	x																					
Wangeroog, Wangeroog Fahrw. Außenjade	x																					
Schillighorn, sichtbares Jadegebiet	x																					
Wilhelmshaven, innenjade			x																		x	
" , Hafeneinfahrten			x																		x	
Wangeroog, Harle	x																					
" , Watten	x																					
Norderney, Seegat	x																					
" , Watten	x																					
Borkum, Westerems	x																					
" , Randzelgat	x																					
Nesserland, sichtbares Emsgebiet	x																					
" , Hafeneinfahrten	x																					
Helsingör	x																					
Kopenhagen	x																					
Dragor	x																					
Stevns	x																					
Gjedser	x																					
Kyllekrog	x																					
Kjelsnor	x																					
Albuen	x																					
Sprogö	x																					
Revsnäs	x																					
Fornäs	x																					
Anholt	x																					
Läsö, Osterby	x																					
" Vesterö	x																					
Frederikshavn u. Hirsholm	x																					
Skagen	x																					
Kegnäs	x																					
Memel, Seegebiet																						
" , Hafen / Litauen				x																		
" , Seetief				x																		
Brüsterort, sichtbares Seegebiet	x																					
Pillau, " "	x																					
" , Hafen		x																				
" , Königsbg. Seekanal bis Königsberg							x															
" , Frisches Haff bis Königsberg							x												x			
Neu-Terranowa, Frisches Haff bis Elbing							x															
Danzig, Reede	x																					
" , Hafen	x																					
Stolpmünde		x																				
Rügenwaldermünde						x											x					
Kolberg	x																					
Swinemünde, See	x																					
" , Hafen	x																					
" , Haff			x																			
Groß Ziegenort, Stettiner Haff bis Stettin			x																			
Greifswalder Oie, sichtbares Seegebiet	x																					
Thiessow, östl. Einf. in den Bodden b. Stralsund	x																					
Arkona, sichtbares Seegebiet	x																					
Barhöft, Gellen					x																	
" , Vierendehl					x																	
" , Bodden						x																
Darsserort, sichtbares Seegebiet	x																					
Warnemünde, Hafen	x																					
" , Warnow				x																		
Wismar, Fahrwasser nach Wismar					x																	
Travemünde, Seegebiet	x																					
" , Hafen	x																					
" , bis Lübeck	x																					
Marienleuchte, sichtbares Seegebiet	x																					
Westermarkelsdorf, " "	x																					
Fehmarnsund	x																					
Friedrichsort, Kieler Föhrde	x																					
Bülk, " "	x																					
Holtenau, Kais Wilhelm-Kan. bis Brunsbüttel	x																					
Apenrade, sichtbares Eisgebiet					x																	
Eckernförde																						
Schleimünde bis Schleswig																						
Flensburg, Außenförde																						
" , Innenförde																						
Pagensee																						
Libau																						
Steinort																						
Windau																						
Lyserort																						
Michaelsturm																						
Domesnäs N W																						
" N O																						
" S O																						
Messaregotsem																						
Riga, See																						
" Hafen																						
Heynaesch																						

Kein Bericht

Erscheint täglich mit Ausnahme von Sonn- und Feiertagen. Bezugspreis für das Winterhalbjahr 20 Mark.
Bestellung bei der „Deutschen Seewarte" Hamburg.

EISBERICHT
vom
Mittwoch, d. 2. Dez. 1925

Beilage zum Wetterbericht der Seewarte
Herausgegeben von Abt. I.

Ein X im Felde bedeutet, daß die im Kopf angegebenen Eisverhältnisse herrschen

	Stationen	Eisverhältnisse: 0 eisfrei	1 leichtes, loses Eis	2 strichweise Treibeis	3 dünne Eisdecke	4 zusam. geschob. Eis	5 starkes Treibeis	6 starke Eisdecke	7 schweres Eistreiben	8 dicke, starke Eismassen	9 nicht gemeldet	Schiffahrt: 0 wg. Nebels, Schneetreiben nicht zu erkennen	1 unbehindert	2 für Segler erschwert	3 für Segler nur mit Schlepper	4 für Segler geschlossen	5 für Motorsegler geschlossen	6 nur für starke Dampfer	7 nur mit Eisbrecherhilfe	8 geschlossen	9 Fahrrinne durch Eisgürtel offen gehalten	X nicht gemeldet	Bemerkungen
ESTLAND	Zerel																						
	Filsand																						
	Dagerort																						
	Tashkona																						
	Ödingholm																						
	Packerort																						
	Nargen																						
	Reval, Reede																						Kein Bericht
	Kokskär																						
	Eckholm																						
	Stenskär																						
	Hungerburg																						
	Kynö																						
	Werder																						
	Worms																						
FINNLAND	Björkösund																						
	Umgebung von Werkkomatala																						
	Seegebiet von Björkö (West)																						
	Fahrwasser Wiborg-Trängsund																						
	" Trängsund-Rödhäll																						
	Außerhalb Rödhäll																						
	Korka Hafen nebst Umgebung																						
	Außerhalb Rankö																						
	" Luppi																						
	Seegebiet E von Hochland																						
	S " "																						
	W " "																						
	Helsingfors S Hafen nebst Umgebung																						
	Außerhalb Sweaberg																						
	" Gröskersbådarna																						
	Bei Porkala																						
	Außerhalb Kallbådan																						
	Barösunds Fjärd																						
	Seegebiet außerhalb Juserö																						
	Hangö Hafen nebst Umgebung																						
	Umgebung von Russarö																						
	Seegebiet im äußersten Sichtkr. v. Russarö																						
	Hangö W Fjärd																						
	S Teil von Gullkrona Fjärd																						
	Åbo Hafen bis Stora Bocken																						
	Erstan Fjärd																						
	Umgebung von Lövskär																						
	Widskärsfjärd																						
	Bei Utö																						
	Seegebiet im äußersten Sichtkr. v. Utö																						
	Skiftet																						
	Fögiö Schären																						
	Bei Ledsund																						
	E von Nyhamn																						
	Seegebiet außerhalb Kobbaklinter																						
	Schärenhof vor Mariehamn																						
	W von Eckerö																						
	Nach außen gen Sälskär																						
	Schärenhof außerhalb Raumo																						
	Seegebiet nahe außerhalb Raumo																						
	Umgebung von Relandersgrund																						
	Räfsö und Mäntyluoto innere Hafengeb.																						
	Mäntyluoto Reede																						
	Außerhalb Kalbo u. Räfsö																						
	Seegebiet im äußersten Sichtkreis v. Räfsö																						
	Wasklot Hafen nebst Schärenhof																						
	Zwischen Storhästen u. Ensten																						
	Rönnskär- Fahrwasser																						
	Norrskär- Fahrwasser																						Schiffahrt vorläufig ge-
	Jakobstadt Hafengebiet																						schlossen.
	Reede bei Adö																						
	Seegebiet außerhalb Mässkär																						
	Yxpila Hafengebiet																						
	Innerhalb Tänkar																						
	Seegebiet außerhalb Tänkar																						
	Brahestads Reede																						
	Nach außen gen Nahkiainen																						
	Seegebiet N von Isokraaseli																						
	Uleåborgs äußere Hafengebiete																						
	Fahrstraße nach Uleåborgs Hafengebiete																						
	Seegebiet außerhalb Marjaniemi																						
	Kemi Hafengebiete																						
	Seegebiet außerhalb Kemi																						
	Fahrwasser nach Karlsborg																						
	Seegebiet vor Rödkallen																						
	Fahrwasser n. Lulea durch Tjuvholmsund																						
	Seegebiet vor Gasören																						Schiffahrt vorläufig gesch.
	Västra Kvarken																						
	Seegebiet vor Skag																						
	" " Hernö																						
	Angermanälven oberhalb Svanö																						nur für Dampfer mit
	" unterhalb "																						Eisverstärkung
SCHWEDEN	Seegebiet vor Bremö																						
	Fahrwasser Bremö bis Draghällen-Feuer																						
	Alnösundet																						
	Seegebiet vor Lilljungfrun																						
	" rund um Eggegrund																						
	Nordfahrwasser nach Gävle																						
	Öregrundsgrepen																						
	Seegebiet rund um Grundkallen-Feuersch.																						
	" vor Söderarm																						
	" " Sandhamn																						
	Fahrwasser Sandhamn nach Stockholm																						
	Seegebiet vor Landsort																						
	Fahrwasser Landsort bis Stockholm																						
	" Häringe bis Oxelösund																						
	Kalmarsund nördlich Kalmar																						
	" südlich "																						
	Südliche Einfahrt zum Kalmarsund																						
	Seegebiet vor Karlshamn																						
	Südliche Einfahrt zum Öresund																						
	Flintrännan																						
	Seegebiet vor Helsingborg																						
	Nördliche Einfahrt zum Öresund																						
	Seegebiet vor Halmstad																						
	" " Varberg																						
	" " Vinga																						
	Fahrwasser Vinga bis Göteborg																						
	Seegebiet vor Smögen																						
NORWEGEN	Vikär																						
	Torgauten																						
	Kristiania																						
	Faerder																						
	Fredriksvern																						
	Jomfruland																						
	Mærdö																						
	Oksö																						
	Bastöy																						

WETTERBERICHT
DER
DEUTSCHEN SEEWARTE

JAHRGANG 50, Nr. 337 VERLAGSORT HAMBURG Donnerstag, 3. Dezember 1925

Mitteleuropäische Zeit — **Luftdruck** reduziert auf 0° Temperatur, Meeresspiegel und Schwere in 45° Breite — **Temperatur** in Celsius-Graden — **Windstärke** nach Beaufortskala (12 = Orkan) — **Wetter:** 00 bis 09 wolkenlos bis halb bedeckt; 10 bis 19 halb bis ganz bedeckt; 20 bis 29 Dunst oder Nebel; 30 bis 39 Schauer; 40 bis 49 Rieselregen; 50 bis 59 sonstiger Regen; 60 bis 69 Schnee; 70 bis 79 Graupel oder Regen und Schnee gemischt; 80 bis 89 Hagel; 90 bis 99 Gewitter — W = Witterungsverlauf seit der letzten Beobachtung: 0 = wolkenlos bis halb bedeckt, 1 = wolkig, 2 = anhaltend ganz bedeckt, 3 = Dunst oder Nebel, 4 = dichter Nebel, 5 = Schauer, 6 = Regen oder Rieselregen, 7 = Schnee, 8 = Graupeln oder Hagel, 9 = Gewitter — **Relative Feuchtigkeit:** 0 = 95 bis 100 %, 9 = 90 bis 94 %, 8 = 80 bis 89 %, 7 = 70 bis 79 %, 6 = 60 bis 69 %, 5 = 50 bis 59 %, 4 = 40 bis 49 %, 3 = 30 bis 39 %, 2 = 20 bis 29 %, 1 = 10 bis 19 %

GESTERN NACHMITTAG 2 UHR

DEUTSCHE STATIONEN	Seehöhe in Metern	Uhrzeit	Luftdruck	Wind	Wetter	Temperat.	Luftdruck Charakter. u. Ander.	W	Sichtweite in km	Wolken (in Zehntel)	Rel. Feuchte	Seegang	Wolkenhöhe
Borkum		2	757.7	NE 4	01	2	— 00	8	10	5	8	—	7
Helgoland		2	–	SE 3	3/4 bd.	–						III	
Altenwalde		2	58.6	SW 3	17	-4	\ -0.5	7	2	10	7	–	5
Bremen		2											
Hamburg		2	59.7	SSE 1	61	-4	\ -1.0	7	1	10	8	–	4
Kiel		2	60.6	SSE 2	11	-5	\ -0.5	0	–	10	9	–	6
Warnemünde		2											
Swinemünde		2	58.8	WNW 2	00	-6	— 00	7	20	3	8	–	9
Rügenwaldermünde		2											
Danzig		2	58.1	WNW 2	11	-7	— 00	7	10	10	8	–	4
Königsberg		2	57.2	SE 1	61	-6	/ +0.5	7	10	9	8	–	4
Memel		2											
Aachen		2[14]	61.5	W 6	63	0	\ -0.5	7	1	10	8	–	2
Lüdenscheid		2											
Hannover		2	60.9	SSE 1	11	-4	\ -1.5	3	2	10	8	–	3
Magdeburg		2	61.2	WSW 2	12	-6	\ -0.5	1	10	10	7	–	4
Dresden		2[05]	62.2	W 3	11	-5	\ 00	7	20	9	7	–	4
Berlin		2	61.4	WSW 2	10	-6	— 00	7	20	8	7	–	5
Grünberg in Schles.		2											
Breslau		2	60.7	WNW 4	60	-6	— 00	7	50	8	7	–	5
Frankfurt a. M.		2	63.6	WSW 3	62	-3	\ -1.0	1	10	10	7	–	4
Karlsruhe		2											
Friedrichshafen		2											
Bamberg		2											
München		2											
Kahler Asten	852	2	–	SSW 2	02	-6	— 00	0	20	8	0	–	3
Wasserkuppe (Rhön)	950	2[18]	6										
Feldberg im Taunus	801	2	6										
Brocken	1142	2[18]	6										
Fichtelberg	1213	2	6	62.2	WNW 4	01	-11	— 00	0	20	3	9	2
Säntis	2500	2	6	57.8	NW 6	12	-15	— 00	1	50	6	6	7
Schneekoppe	1603	2	6										
Feldberg i. Schwarzw.	1493	2	6										
Zugspitze	2964	2[18]	6	52.1	NW 3	61	-18	— 00	7	00	10	0	–	0
Säntis	2500	2	6	54.9	W 2	63	-15	\ -0.5	7	0.01	10	0	–	0
Sonnblick	3106	2	6										

Luftdruck der Bergstationen nicht auf Schwere und Meeresspiegel reduziert

GESTERN ABEND 7 UHR

Uhrzeit	Luftdruck	Wind	Wetter	Temperat.	Luftdruck Charakter. u. Ander.	W	Sichtweite in km	Wolken (in Zehntel)	Rel. Feuchte	Niederschlag	Maximum	Seegang	Wolkenhöhe
7	758.5	N 1	11	-2	/ +0.5	5	0.5	10	9	0.6	–	–	5
7	–	SE 3	Schnee										
7	59.2	Stille	17	-6	/ +0.5	7	2	10	9	0.1	-4	–	5
7	59.1	ESE 2	11	-4	WNW +0.5	2	10	10	0	4	-4	–	4
7	59.7	E 1	11	-4	— 00	1	4	7	8	0	-4	–	5
8	60.6	S 1	11	-5	/ +1.0	2	0.05	10	9	0	–	-5	5
8													
7	59.7										5	-4	4
7	57.2	NNE 5	66	-2	/ +0.5		–				–		
7	57.9	WSW 3	11	-4	/ 00	1	10	6	7	0	-1	–	4
7	58.0	Stille	26	-11	/ +1.0	7	1	10	8	0.2	-5	–	–
7	55.3	NNE 1	01	-8	/ +1.5	1	20	4	8	0	–	1	–
7	61.0	W 2	11	-10	— 00	7	10	9	9	–	0	–	4
7	62.7	SW 1	11	-4	/ +0.5	7	0.5	8	0	0.2	-2	–	0
7	59.2	Stille	66	-4	/ 00	7	2	10	9	2	-3	–	2
7	60.0	SE 2	66	-4	/ -0.5	7	2	10	9	0.4	-2	–	3
7													
7[05]	61.7	WSW 3	11	-4	/ -0.5	1	20	10	5	–	-4	–	5
7	61.0	SW 2	11	-5	/ 00	1	2	10	7	0	-5	–	3
7	63.0	WSW 1	00	-8	/ +0.5	7	20	2	8	0.1	-8	–	5
7	62.2	WNW 2	00	-8	/ +1.0	7	50	4	8	–	–	–	5
7	62.4	SW 2	12	-1	/ 00	7	4	10	7	0.2	-1	–	5
7	63.4	SW 3	11	-10	/ -1.0	1	10	10	8	0.1	2	–	5
7	65.1	WSW 1	11	-10	/ 00	2	10	10	7	0.2	2	–	6
7[37]	63.0	SE 2	11	-3	/ -0.5	7	10	10	9	2	3	–	6
7	–												
7	G												
7	5												
7	6550	SW 5	61	-11	/ -0.0	7	1	10	8	0	2	-10	–	9
7	65.1	NNW 7	02	-12	/ -1.0	9	10	3	8	0	0	-9	–	2
9[05]	61.2	NW 5	11	-13	/ +1.0	1	>50	7	6	2	2	-9	–	9
7	6												
9[18]	52.3	WNW 3	27	-19	— 00	7	0.05	10	9	8	–	–	8
7	5												
7	5												

KÜSTENSTATIONEN UND FEUERSCHIFFE

NACHMITTAG UND ABEND DES VORTAGES

List	2p:	S 3 bed. gute Sicht See II
	7p:	SSE 3 " diese Schneegestöber See III
Bülk	2p:	59.7 SWW WW 26 Temp. -7 Sicht 10 km See 2
	7p:	59.8 W 1 11 -4 10 5
Arkona	2p:	NNW 4 bedeckt See IV
	7p:	
Außenjade	2p:	
	7p:	
Marienleuchte	2p:	5p 64.0 SW 2 WW 61 Temp -3 Sicht 10 km See 2
	7p:	64.0 SW 2 WW 10 Temp -2 " 10 "
Borkumriff	2p:	57.8 NO WW 01 Temp 4
	7p:	58.1 N 4 11 4 See IV
Amrumbank	2p:	SSW 3 bewölkt See II
	7p:	SE 2 einzelne Schneefälle See II
Adlergrund	2p:	
	7p:	
Borkum	6p:	58.1 Stille WW 75 Temp -2

HEUTE MORGEN

List	8a:	NE 2-3 klar sww. sicht See II
	11a:	NNW 3 bewölkt gute Sicht See II
Bülk	8a:	63.6 N 5 WW 11 Temp -3 Sicht 50 km See III
	11a:	65.5 NNE 4 10 -2 50 " III
Arkona	8a:	N 4 bedeckt See III
	11a:	
Außenjade	8a:	NE 5 bewölkt See III
	11a:	
Marienleuchte	8a:	65.0 SW 2 WW 10 Temp -3 Sicht 10 km See 2
	11a:	67.0 NNE 5 00 -3 50 " III
Borkumriff	8a:	65.5 ENE 2 WW 01 Temp 2 See II
	11a:	
Amrumbank	8a:	NNE 3 bewölkt See II
	11a:	
Adlergrund	8a:	N 5 wolkig Luft, See III Barometer nicht korr.
	11a:	
Borkum	11a:	

HEUTE MORGEN 8 UHR

DEUTSCHE STATIONEN	Seehöhe in Metern	Uhrzeit	Luftdruck	Wind	Wetter	Temperat.	Luftdruck Charakter. u. Ander.	W	Sichtweite in km	Wolken (in Zehntel)	Rel. Feuchte	Niederschlag	Maximum	Seegang	Wolkenhöhe
Borkum		8	745.7	W 1	60	-2	/ +1.0	7	10	7	7	0	–	1	4
Wilhelmshaven		8	46.2	SE 5	11	-3	/ +2.5	2	20	9	8	2	-7	1	5
Helgoland		8	46.5	N 5	60	-2								1	–
Altenwalde		8	45.0	NE 2	00	-5	/ +1.5	0	4	2	7	0	-7	–	5
Bremen		8	45.8	NW 2	28	-8	/ +1.5	4	0.05	10	8	0	-10	–	0
Hamburg		8	45.0	NNW 2	60	-7	/ +1.5	7	1	10	8	0.2	-9	–	3
Groß-Borstel		8	–	Stille	15	-9	—	3	6	7	9	0.2	-5	–	–
Kiel		8	45.1	N 1	01	-5	/ +2.0	7	–	3	8	0	-10	–	5
Warnemünde		6	45.1	E 1	00	-7	— 00	0	50	4	9	0	–	8	5
Swinemünde		8	41.9	WNW 2	12	-5	/ +1.5	7	20	10	9	–	-7	–	4
Rügenwaldermünde		8	40.7	SSE 1	66	-5	/ +1.2	–	–				-5	2	
Danzig		8													
Königsberg		8	40.2	NE 2	11	-10	/ +2.0	7	20	8	8	0.1	-15	–	6
Memel		8	39.1	N 1	05	-8	/ +1.5	1	10	4	8	0.1	–	1	–
Aachen		8	65.2	N 3	11	-2	/ +2.0	7	1	10	8	2	-2	–	3
Lüdenscheid		8	66.4	NNE 1	27	-6	/ +1.5	7	005		5				
Hannover		8	66.1	W 1	11	-5	/ +2.0	3	1	10	8	–	-9	–	7
Magdeburg		8	64.5	E 1	27	-7	/ +2.5	7	2	10	9	3	-8	–	3
		8													
Dresden		8[05]	62.8	NE 4	11	-8	/ +1.0	7	10	9	8	4	-8	–	9
Berlin		8	63.7	ENE 1	11	-5	/ +1.5	7	1	7	8	–	-6	–	2
Grünberg i. Schles.		8	64.0	NNW 1	12	-9	/ +1.0	0	20	8	8	0	-9	–	5
Breslau		8	66.6	E 1	61	-7	/ +1.0	7	1	10	9	0.2	-8	–	5
Frankfurt a. M.		8	63.0	W 2	26	-0	/ +1.0	7	2	10	8	0	-1	–	5
Karlsruhe		7[38]	63.0	SW 2	60	-0	/ +0.5	7	0.05	10	9	1	-1	–	4
Friedrichshafen		8	64.7	WSW 3	65	-1	— 00	7	0.5	10	9	0.3	-2	–	3
Bamberg		8	66.6	W 2	61	-2	— 00	7	2	10	9	1	-7	–	5
München		8													
Kahler Asten 852		8	–												
Wasserkuppe (Rhön) 950		8	6												
Feldberg im Taunus 801		8	6 89.1	NW 3	11	-6	/ +1.0	4	10	10	9	5	-7	–	5
Brocken 1142		8	6 88.0	NE 6	27	-12	/ +1.5	7	0.2	10	9	2	-12	–	0
Fichtelberg 1213		8	6 51.2	WSW 3	61	-9	— 00	7	0.05	10	9	4	-12	–	3
Schneekoppe 1603		7[18]	6 18.6	N 4	61	-15	/ +0.5	4	0.05	10	9	1	-16	–	0
Feldberg i. Schwarzw. 1493		7[25]	6 52.0	WSW 3	64	-10	/ 00	7	0.05	10	9	3	-10	–	0
Zugspitze 2964		7[18]	5 20.5	NW 3	27	-20	/ 00	7	0.05	10	9	0	–	–	0
Säntis 2500		8	5 54.1	W 3	61	-17	\ -0.5	7	0.01	10	9	5	-17	–	0
Sonnblick 3106		8	5												

Luftdruck der Bergstationen nicht auf Schwere und Meeresspiegel reduziert

Nachdruck und Verwertung für öffentliche Vorhersage verboten!

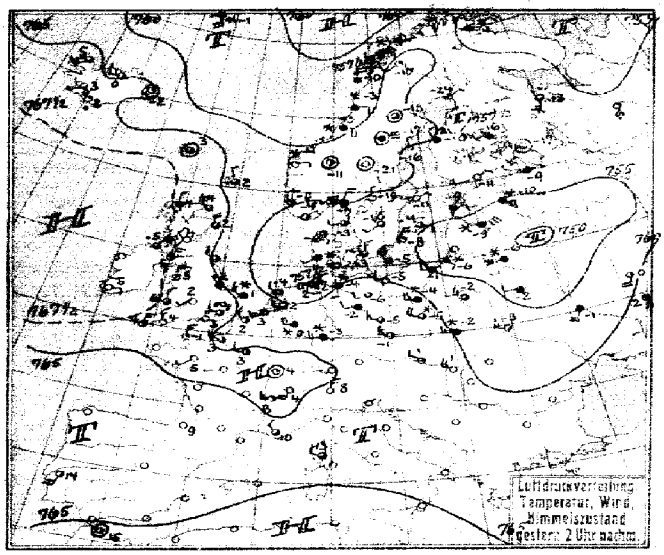

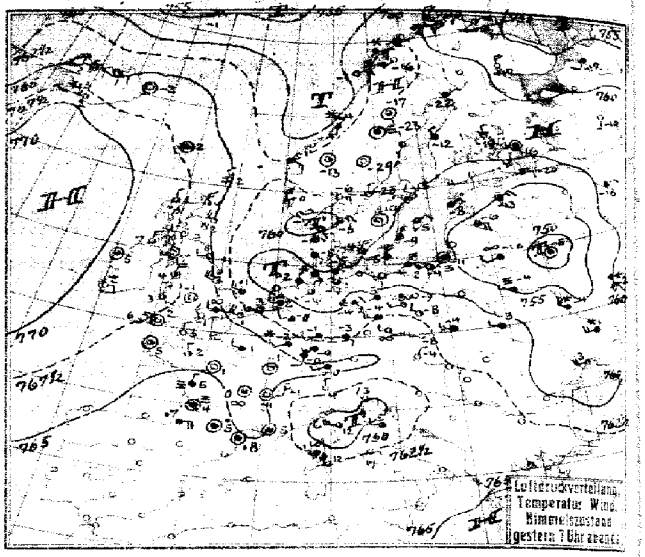

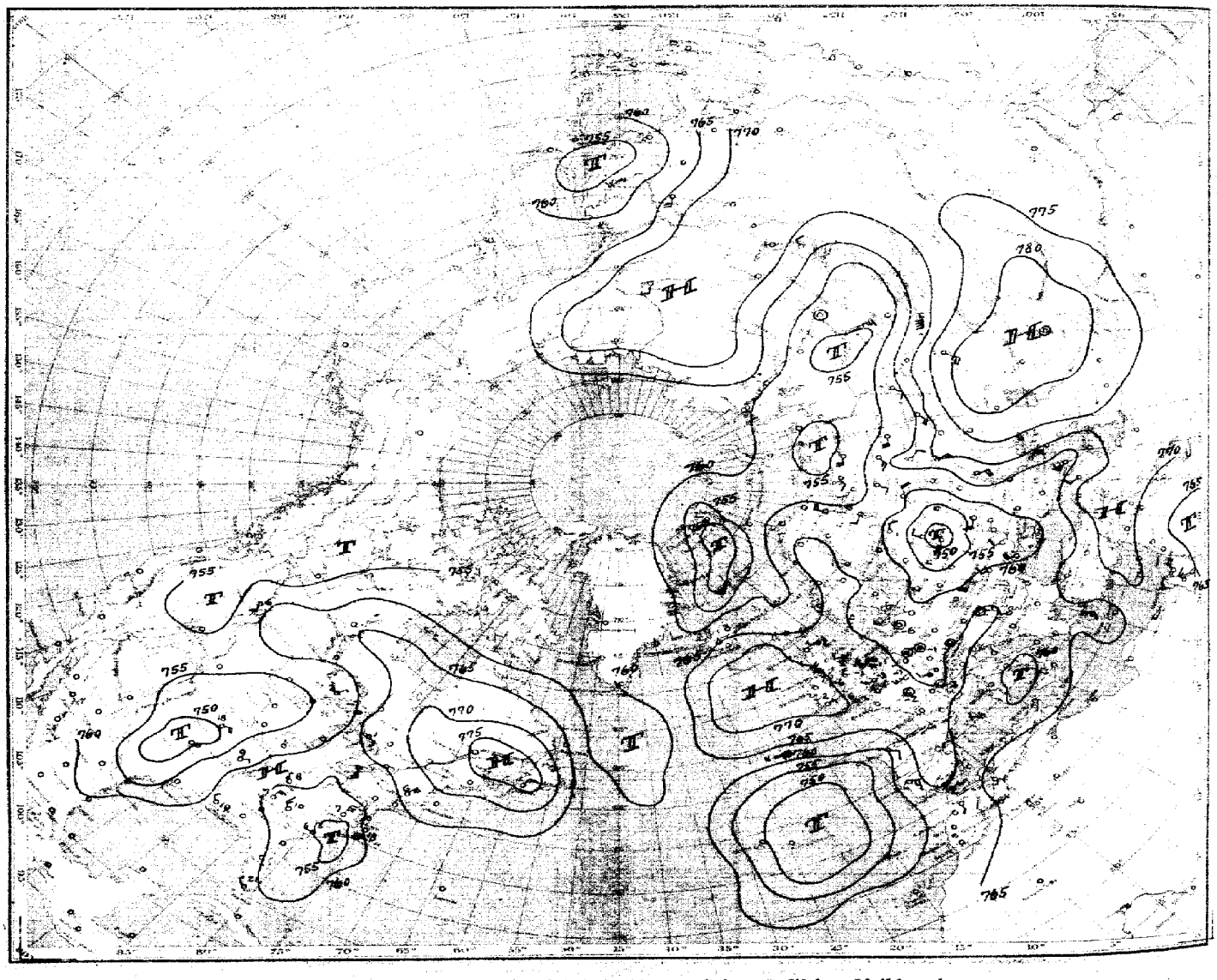

Luftdruck, Temperatur, Wind, Himmelszustand der nördlichen Halbkugel
vom 3. Dezember 1925 morgens.

EEWARTE Jahrgang 50 Nr. 337

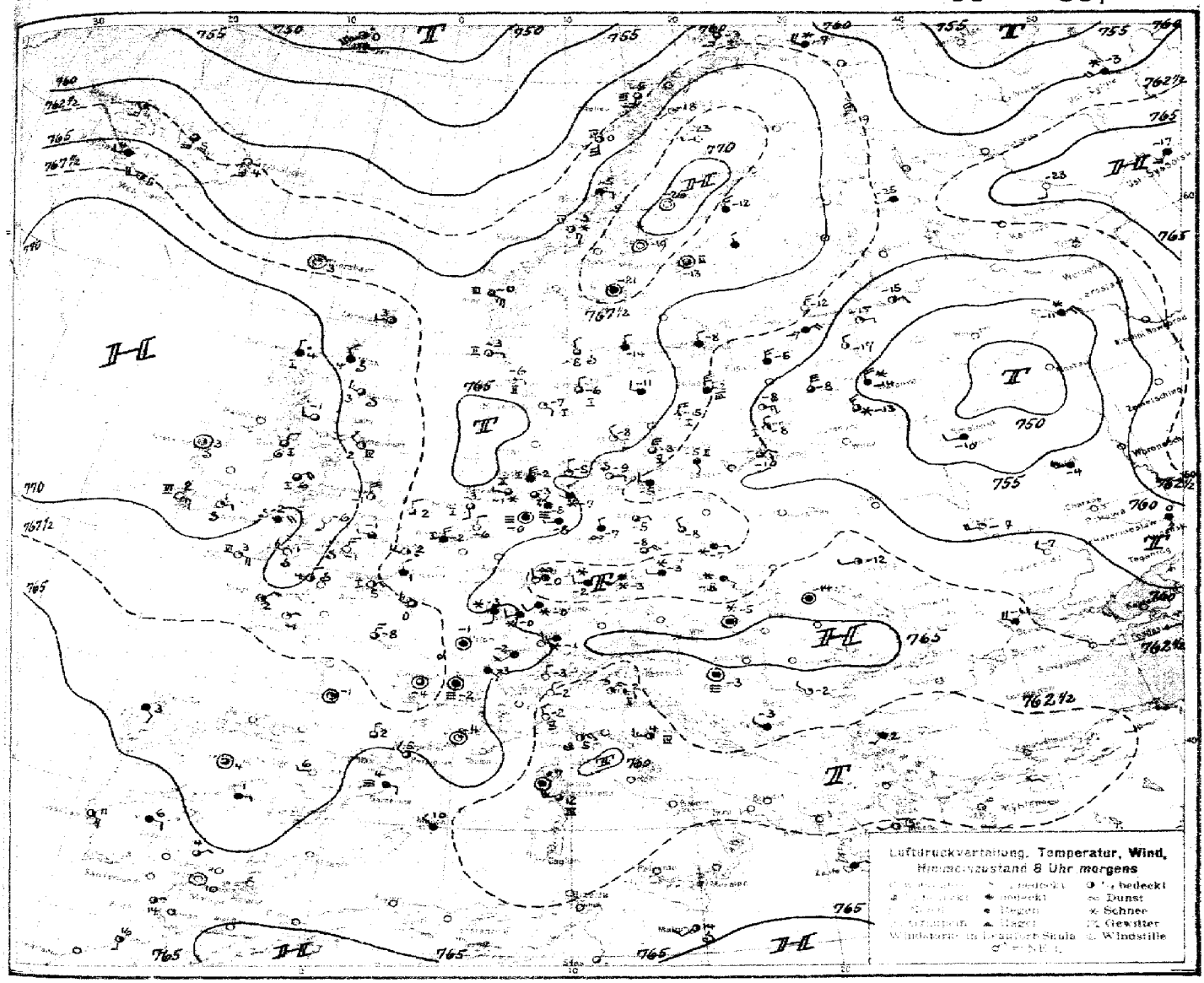

ALLGEMEINE ÜBERSICHT 8 Uhr morgens: Donnerstag, d. 3. Dezember 1925.

Ueber dem Eismeer hat die Zyklonentätigkeit infolge Kräftigung der warmen Westströmung, die jetzt bis nach Nordsibirien vorgedrungen ist, zugenommen. Die über dem nördlichen Skandinavien lagernden Kaltluftmassen werden somit allmählich fortgetragen werden. Auf der Rückseite der vom Baltikum langsam nach Rußland gewanderten Zyklone fließen die kalten Luftmassen Finnlands und des nördlichen Rußlands nach Mitteleuropa, sodaß hier ein weiterer Druckanstieg zu erwarten steht. Die flachen Teilwirbel über der Nordsee und Mitteldeutschland werden sich daher auffüllen und das über Groß-Britannien liegende Hoch wird sich nach Mitteleuropa hinüberschieben, wobei unsere Küsten zunächst noch im südlichen Teile des Hochdruckgebietes liegen werden und daher Luftzufuhr aus dem Nordosten oder Osten erhalten. Die Frostwetterlage bleibt somit bestehen.

WETTERAUSSICHTEN AN DER DEUTSCHEN KÜSTE für Freitag, d. 4. Dezember 1925

NORDSEE, westl. OSTSEE: Mäßige nordöstliche Winde, heiter, starker Frost.

östliche OSTSEE: (W. Swinemünde:) Zunächst noch sehr böige, dann abflauende nördliche Winde, später abnehmende Bewölkung und nachlassende Schneefälle, Frostwetter.

westl. OSTSEE: (W. Königsberg:) Mäßige nordöstliche Winde, zeitweise aufklarend, keine nennenswerten Schneefälle, strenger Frost.

Sturmwarnungen:

Dr. Uhlgrimm.

Hamburg, Deutsche Seewarte Kapelle. Abt. III. Georgii

Blaudruck: Hartung & Co., Hamburg

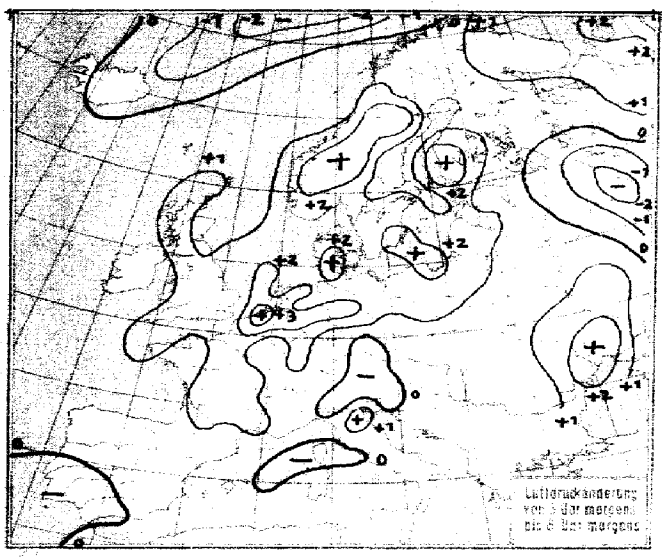

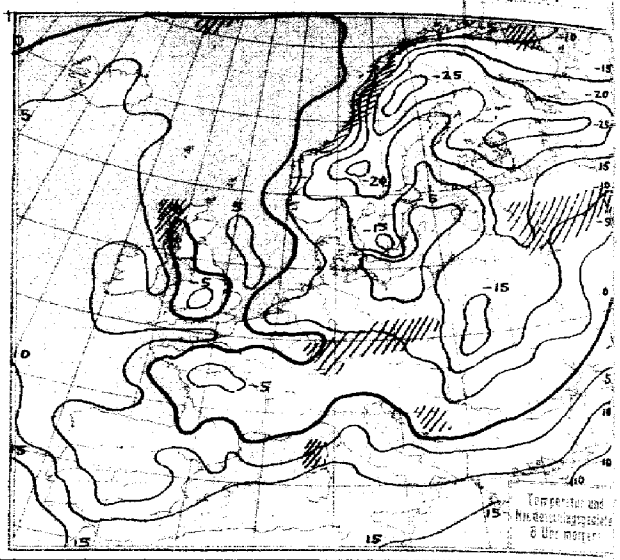

NACH AUFZEICHNUNGEN DER REGISTRIERAPPARATE ZU HAMBURG SEIT GESTERN 8 UHR MORGENS (M. E. Z.)

STUNDE		9	10	11	12m	1	2	3	4	5	6	7	8	9	10	11	12n	1	2	3	4	5	6	7	8
Thermograph		-6.1	-5.5	-4.9	-4.1	-3.9	-4.5	-4.6	-4.4	-4.2	-4.1	-4.2	-4.5	-4.5	-4.4	-5.2	-5.8	-6.2	-7.4	-9.3	-8.8	-7.5	-6.5	-7.0	-6.8
Barograph		56.8	56.9	56.8	56.5	56.3	55.8	55.6	55.8	56.1	56.0	56.1	56.5	56.6	56.9	57.1	57.3	57.8	58.1	58.7	59.0	59.5	59.9	60.3	61.1
Anemograph	Richtung	WSW	WSW	SSW	WSW	SSW	SE	ESE	ESE	ESE	ESE	ESE	ESE	ESE	E	NE	NE	E	SE	N	W	WSW	NW	NNW	NNW
	m. p. S.	1.8	1.0	1.8	1.8	2.0	2.8	3.2	2.9	2.9	2.8	2.2	2.0	1.6	1.0	2.0	2.2	1.0	1.0	0.6	2.2	1.0	1.0	1.0	3.0
Regenmesser		-	-	0.06	-	0.06	-	-	-	-	0.06	-	-	-	0.06	-	0.06	-	-	-	-	-	-	0.06	0.06
Sonnenscheindauer in Std.		-	-	-	-	-	-	-	-	-	-	-	-	-	-	-	-	-	-	-	-	-	-	-	-

AUFSTIEGE

STATION Wind in m./S.	Seehöhe	Zeit	Boden	200	500	1000	1500	2000	2500	3000	3500	4000	4500	5000	Bemerkungen
						Heute morgen.									Sichtw. bis Kilom.
Rostock	37 m	8a	Stille	NE 3	NNE 7	NNE 8	N 5	N 5	NE₂N 8	str. w., str. z.	200 m w.	x Flocken			" " 10 "
Lindenberg	122 m	7a	-7.3 96 NZ	300 -6.1 69 NE 2	900 -10.5 72 NNE 4	1800 -15.8 70 NE 1	2700 -20.0 74 NE 6	4000 -18.4 60 N 5	5300 -20.0 60 N 4	8300 strom.	Schneedecke,	heiter.			" " 4 "
Frankfurt a/M.		8a	NW 2	–	NNW 6	900 NNW 8	2000 N 9	1800 NW 10	1800 NW 7	wi 800 m weithin					" " 10 "
Groß Berstadt	17 m	10a	N 2	N₂E 3	N/E 5	N₂E 3	NNW 2	Wolken	900 m weithin						" " 10 "
Skaken Flugzeug		10a	-9.3 60	300 -12.0 70	500 -9.0 60	1500 -9.0 60	2000 -12.0 65	1800 -9.0 70	11000 -9.0 35	2900 -22.6 60	4800 -37.0 –	6700 -36.5 –	8000 -39.2 –		
Cranwall		8a	NW 7	N/E 9	NE₂N 8	NE₂N 9									
Stutwicks		"	-	N 7	NE₂N 6	NE₂N 5	N₂E 7								
Gelshat		"	NNE 5	NE₂N 13	NE₂N 13	NE₂N 14									
						Nachtrag vom 1. Dezember 1925									
Lindenberg	122 m	2p	8.5 96 SW₂W 4	-0.3 95 W₂S 15	1200 -3.0 88 W₂S 20	-6.5 86 W 23	1200 -6.5 94 W 25								" " 4 "
						Gestern nachm. u. abend.									
Lindenberg	122 m	3p	-6.5 85 W 4	1200 -10.2 91 W₂S 8	1200 -10.9 69 WNW 10	-8.4 52 NNW 11	1200 -12.4 62 NW 12	2400 -12.7 70 NW 12	2400 -17.9 65 NW 13	3100 -21.2 58 NW 14	3700 -26.4 72 NW 6	ei. eicw. strom.	Schneedecke		" " 20 "
Fuhlsbüttel		2p	N 12		NW 12	NNW 14	NNW 13								
Königsberg		3p	SSW 1	-	-	SW 5	WSW 7	SW 6		W 11		W 11	4700 W 7		
Lindenberg	122 m	4p	W 4	300 W₂N 5	NNW 10	WNW 11	NW 12	NW 12	NW 12	NW 14	NW 16				

Mittwoch 3. Dezember 1925

STATION	MORGEN												STATION	MORGEN										
	Luftdruck	Wind	Wetter	Temperat.	Luftdruck Charakter. u. Änder.	W	Schnee in cm	Wolken (in Zehntel)	Rel. Feucht.	Niederschlag	Minimum	Seegang		Luftdruck	Wind	Wetter	Temperat.	Luftdruck Charakter. u. Änder.	W	Schnee in cm	Wolken (in Zehntel)	Rel. Feucht.	Niederschlag	Minimum	Seegang
	7												Rochefort	7										
Hel													Buyonne											
Memel	67.5	SW 2	11	-2	/ +0.5	2	10	10 sw	8	0	-3		Bordeaux	67.6	Stille	01	-1	/ +1.0		4	3 cir		0	-2	
Libau	67.1	SE 1	11	-3	/ 0.5	0	10	10 cu	9	0	-5		Clermont	68.8	Stille	11	-4	+ 1.5		50	8 str		0	-5	
Windau	63.9	N 1	00	-3	0	0	20	wolkenl.	2	0	-4		Dijon	66.8	Stille	11	-1	+ 1.0		4	10 str cu		0	-2	
Riga	62.2	O 1	01	-3	+ 2.0	7	10	7 cu	9	0.1			Calais	66.5	WNW 1	50	2	/ + 1.5		20	3 ni		0		
Windau	67.1	N 3	11	-2	+ 3.0	7	4	10 str	9	6			Brest	68.9	NE 1	11	2	/ + 1.0		10	5 a cu		0	2	
Libau	66.9	NNE 2	00	-6	+ 7.5	7	2	wolkenl.	8	0.2	-6		Paris	67.5	WNW 3	11	0	/ + 1.0		4	8 str cu		0	-2	
Kopenhagen	68.4	NNW 1	01	8	/ + 1.5	0	20	3 strcu	7	ⓓ	-		Perpignan	64.8	NW 2	11	5	/ + 0.5		>50	7 a cu		0.5	5	
Kopenhagen	65.7	NNE 7	11	-6	+ 1.0	1	10	8 strcu	9	0	-		Rennes											
Stockholm	65.3	SE 1	01	-7	+ 1.0	0	50	3 cu	0.1	0	-		Straßburg	64.4	WSW 2	60	-0	/ + 1.0		10	w sw cu		0.4	-6	
Haaranäshuk													Toulouse	66.6	W 1	11	2	/ + 1.0		10	9 cu a ni		2	2	
Hammershus	62.7	NNE 5	10	-3	+ 1.5	3	50	7 cu	0	0	-		Tours	69.7	NNE 3	11	-8	/ + 1.0		2	7 ni		0	x	
Visby	67.0	SW 1	01	18	— 0	0	>50	3 a cu	7	0	-19		Ajaccio	67.6	Stille	50	7	/ 0.5		10	10 str cu		8	-	x
Hoburg													Le Havre	68.6	NE 4	11	5	/ + 1.0		10	5 ni cu		0.1	-	
Falsterbo	70.7	Stille	01	-26	/ + 2.0	0	>50	wolkenl.	0	0	-26		Marignane	67.5	Stille	01	-11	/ + 1.0		50	1 a cu		0	-4	
Oesterssund	69.8	Stille	01	-19	/ + 2.0	3	>50	wolkenl.	3	0	-21		Nancy	65.1	W 2	00	-3	/ + 0.5		2	10 str ni		0.5	?	
Hernösand	66.7	Stille	11	-13	/ + 0.5	1	20	8 ni	7	2			Lerwick	68.1	W 3	10	3	/ + 1.0	0	50	9 str cu	9	0		
Sveg	67.8	Stille	11	-21	/ + 2.0	2	>50	x	9	0	-30		Renfrew	71.1	W 2	12	-1	/ + 1.0	0	20	9 cu	8	0	-6	
Karlstad	66.6	N 1	11	-14	+ 1.0	2	x	10 ni	8	0	-18		Cranwell	69.8	NW 4	12	-7	/ + 1.5	0	10	6 str cu	0	0	-2	
Stockholm	64.3	N 1	11	-8	+ 1.5	2	10	10 ni	9	0.1	-15		Scilly	68.8	E 4	01	3	/ + 1.0	0	50	1 cu	6	0.2	-	III
Jönköping	66.0	WNW 2	11	-11	+ 1.0	1	20	10 str	8	0	-13		Wick	69.2	NW 2	11	4	/ + 1.0	5	50	10 a str cu	8	0.3		⑨
Wisby	62.2	N 5	11	-2	+ 1.0	7	>50	10 ni	5	0.4		⑩	Malinhead											
Kalmar	64.6	NNE 4	01	-15	+ 2.0	7	x	3 str cu	0	2			Tynemouth	63.4	NW 2	00	2	/ 1.0	6	10	4 cumi	9	3	-	IV
Skillgare	68.5	W 1	00	-23	/ + 0.5	0	>50	wolkenl.	5	0	-31		Pembroke	69.8	NE 4	00	2	/ + 0.5	0	50	wolkenl.	9	0		⑨
Karlshamn													Roches Point	71.1	ENE 1	01	1	— 0	0	50	1 strcu	9	ⓦ	-	⑤
Bjuröklubb	66.7	N 3	11	-12	+ 2.0	2	20	10 ni	x	1		⑤	Croydon	69.7	W 1	11	-1	/ + 1.5	2	4	10 str	9	0	-3	
Quade Hook													Aberdeen	65.3	NNW 2	11	3	/ + 0.5	5	20	8 strcu	0	0.6		⑨
Spitzbergen	46.3	SE 4	60	-6	\ 3.5	7	2	10 str	8	x		x	Valentia	70.4	E 3	01	2	— 0	0	>50	wolkenl.	6	0		III
Ingö	61.1	SSW 3	10	-3	\ 0.5	0	>50	7 strcu	7	2		I	Plymouth	72.5	NNW 3	01	1	/ + 1.4	6	20	wolkenl.	7	0		⑤
Valdersund	65.4	SE 3	33	-3	/ + 1.0	5	10	6 a cu	9	2		IV	Guernsey	69.7	NNE 2	11	4	/ + 1.0	1	20	6 cu	7	0		⑨
Kiun	66.6	ESE 5	12	-0	/ + 1.0	1	50	7 strcu	7	0		III	Stornoway	70.1	W 1	30	4	/ + 1.0	5	10	10 str	0	1		I
Lister	65.8	ENE 1	02	-6	+ 1.0	0	>50	3 cu	7	0		II	Holyhead	70.5	NE 4	12	6	/ + 0.5	0	>50	8 strcu	7	0		I
Bären-Insel	53.3	WSW 6	61	-3	— 2.5	7	0.2	10 ni	9	0.2		IV	Donaghadee	70.8	NNE 2	10	0	/ + 0.5	2	50	7 strcu	8	0		I
Andenes	62.1	SSW 4	12	-5	/ + 0.5	1	>50	7 strcu	8	0.2		III	Yarmouth	67.5	N 2	10	2	/ + 1.0	7	20	7 cumi	9	4		⑨
Röst	62.8	S 6	11	0	/ 0	2	>50	8 str cu	9	0		V	Blacksod	71.0	Stille	01	3	— 0	0	50	5 strcu	7	0		⑨
Jan Mayen	48.6	SW 7	50	0	\ 1.0	5	x	6 strcu	7	ⓦ		IV	Calshot	69.7	NE 3	01	-1	/ + 1.5	0	10	wolkenl.	8	0		⑤
Färder	66.3	NNW 1	11	-8	+ 1.0	1	50	8 strcu	x	0		⑤	Thorshavn	67.0	Stille	01	3	— 0	0	50	2 strcu	0	0		
Vardö	61.0	NW 4	65	-7	+ 1.0	7	10	10 ni	8	3	-	x	Seydisfjord	62.9	SSE 1	00	-1	/ 0.5	0	0.05		0			
Bronnö	65.7	E 2	17	-5	/ + 0.5	5	>50	10 cu str	8	-	-	x	Akureyri	60.7	S 4	11	5	/ 0.5	1	50		8			
Utsire	66.7	ENE 1	01	-3	/ + 1.0	0	>50	wolkenl.	7	0	-	II	Isafjord	62.4	E 3	10	4	/ + 0.5	1	20		6			
Dombas													Reykjavik	65.1	WSW 2	11	4	— 0	5	x	x	8	0.5	x	
Helsingfors													Vestmannö	66.8	WSW 4	30	5	/ 0	5	2		6			
Vasa	61.0	NNW 1	29	-12	/ + 1.0	4	>50	10 str	0	-	-	V	Alexandrovsk											
Kuopio	61.7	N 3	00	-19	/ + 2.0	1	1	3 cu	7	0	-		Archangelsk											
Dorpat	57.5	N 2	01	-17	— 0.1						-14		Ust-Zylma	58.7	W 4	Schnee	-13	/ + 1.3					0		
Riga	58.0	NNE 6	11	-8	/ + 1.5	1	20	8 str cu	7	0	-12		Matochkin-Sharr											
Warschau													Dickson											
Lemberg	64.	W 1	½ bed.	-12									Petersburg	58.6	ENE 2	½ bed.	-15	\ 0.2					1		
Pinsk													Tscherdyn											
Wilna													Moskau											
Krakau													Kasan	66.1	SSE 3	bed.	-5	/ + 0.2					1		
Posen													Kiew	59.5	W 4	¼ bed.	-27	/ + 1.1							
Prag	61.3	W 1	61	-3	/ + 0.5	7	2	10 ni	9	0.4	-6		Ufa	75.5	W 1	¼ bed.	-4	—							
Eger	61.0	SW 2	61	-3	¼ 0	7	1	10 ni	9	0.4	-7		Saratow	66.0	SSE 4	bed.	-6	\ 2							
Freiburg	63.4	Stille	60	-5	— 0	7	>50	10 str	8	0.3	-x		Orenburg											
Kaschau	64.2	Stille	11	-14	/ + 0.5	7	4	10 str	8	0.2	-16		Odessa	62.7	NW 4	bed.	-1								
Olmütz	61.6	SE 1	61	-8	— 0	7	4	10 ni	0	0.6	-11		Sewastopol											
Budapest	66.	Stille	½ bed.	-10									Astrachan	64.8	SE 4	Regen	-1	\ 1							
Belgrad	64	NW 1	¼ bed.	-2									Emba											
Serajewo	63.2	NW 1	17	-3	/ + 0.5	7	2	10 ni	9	6	-3		Batum											
Agram	64.9	Stille	21	-3	\ 0	7	1	10 str	8	0.2	-3		Baku	64.5	SW 5	¼ bed	8	\ 1.6					1		
Sofia	62.1	SW 1	bed.	2	/ + 0.5				9	ⓦ	0		Tobolsk	67.2	SW 2	¼ bed	-16	/ + 1.2					1		
Athen	63.6	WSW 1	00	15	/ 0	1	50	6 str cu	7	0	13		Omsk											
Korfu													Tashkent	65.3	Stille	bedeckt	-7	/ + 0.1					-		
Turin													V. Imbatskoe											
Genua	61.8	NNW 2	01	-2	/ + 0.5	0	20		8	0		V	Tomsk	53.0	S 3	x	-1	— 0.0					0		
Livorno	60.6	NE 3	00	5	/ + 0.5	0	10	4 str	7	0		⑤	Irkutsk	66.3	SE 2	klar	-	/ 1.3					0		
Ancona	62.0	W 3	11	4	/ 0	2	10	str	5	0		IV	Jakutsk	71.5	W 1	¾ bed	-	/ 0.9					0		
Maddalena	61.4	W 5	11	12	/ + 0.5	2	10	9 str	7	0		III	Wladivostok											
Messina													Tanger	69	NE 1	½ bed.	14							
Tarent													Agadir											
Venedig	65.7	E 2	01	2	/ + 1.0	0	20		7	0		I	Bou Denib											
Rom	62.3		11	8	— 0	6	4	9 str cu	9	3	5		Oran											
Malta	64.6	SW 2	02	14	— 0	0	50	5 str	8	0	-	⑤	Algier											
Madrid	66.8	ENE 1	11	1	/ + 0.5								Setif											
La Coruña	66.7	SE 2	11	3	/ + 0.5								Tunis											
Mahon	62.6	NW 1	11	10	— 0								Aleppo											
Malaga	64.4	Stille	01	10	\ 0								Beyruth											
Horta																								
Funchal																								

NORD-AMERIKA 2 UHR NACHTS

	Luftdr.	Wind		Luftdr.	Wind		Luftdr.	Wind		Luftdr.	Wind		Luftdr.	Wind	
St. John			La Paz			Bermuda			Duluth	757.4	E 1	Tatoosh			
Sydney			Edmonton			Key West	761.5	NW 1	Huron			San Francisco			
Father Point	774.7	E 2	Nantucket			Little Rock	758.5	N 1	Salt Lake City			San Diego			
Parry Sound			Washington			Nashville	761.5	NW 1	Helena	755.3	SE 3	Forth Worth			
White River			Hatteras	—	5 C	Cleveland	-	SE 5	Denver			El Paso			
Winnipeg			Charleston	756.4	ENE 3	Chicago			Roseburg			Belle Isle			

STATION	GESTERN NACHMITTAG						GESTERN ABEND								STATION	GESTERN NACHMITTAG						GESTERN ABEND							
	Luftdruck	Wind		Wetter	Temperat.	W	Luftdruck	Wind		Wetter	Temperat.	W	Sichtweite in km	Niederschlag		Luftdruck	Wind		Wetter	Temperat.	W	Luftdruck	Wind		Wetter	Temperat.	W	Sichtweite in km	
Wien															Turin							761.7	W	3	07	1		2	
Zürich	664.5	N	3	10	2	7	663	W	1	11	-1	1	10	0	Genua							60.1	NE	1	00	16		50	
Bern	665	N	3	11	1	7	660	NW	1	11	-1	1	10	1	Livorno							59.7	W	5	13	12		10	
Genf	663	SW	4	01	3	0	665	SW	1	01	-1	0	50	0	Ancona							61.5	W	2	11	5		10	
Lugano	660	N	3	00	8	0	661.7	N	1	00	4	0	20	0	Maddalena							61.1	NW	6	12	12		2	
Helder	663	WNW	7	30	4	5									Messina														
Vlissingen	61.9	SW	5	12	3	8	61.6	WSW	3	10	3	5	10	0.5	Tarent														
Utrecht	662	W	3	12	2	7	663	W	3	09	0	7	—	3	Venedig							661	NW	2	00	13		50	
Kopenhagen	662	N	2	10	-3	1	665	NNE	3	10	-1	1	20	0	Rom							63.0	WNW	1	41	10		4	
Skagen	658	WNW	1	10	-3	4	658	NE	3	11	-5	2	20	0	Malta	672	WNW	3½	bed	11									
Hanstholm	660	SE	1	01	-6	0	662	SE	1	01	-6	0	50	0	Madrid														
Blaavandshuk	661	SW	1	04	-9	7	662	SE	1	12	-5	7	50	1	La Coruña														
Hammershus	662	NW	6	12	-2	7	662	N	4	11	-5	2	50	0	Mahon														
Abisko	660	SW	2	01	-17	1	662	SW	3	01	-16	5	50	0	Malaga														
Haparanda	663	NE	1	01	-14	1	661	NE	1	11	-22	1	—	0	Horta														
Stensele	662	Stille		11	-18	1	663	Stille		11	-17	1	50	0	Rochefort							636	NNE	1	25	5		50	
Oestersund	662	NW	1	46	-17	4	636	Stille		26	-23	0	—	0	Bayonne	664	—		—	9	—	632	ENE	4	50	7		10	
Hernösand	664	NE	1	01	-16	1									Bordeaux							638	Stille		25	4		0	
Särna	661	Stille		01	-21	0	665	Stille		01	-20	0	50	0	Clermont							658	Stille		25	0		2	
Karlstad	664	N	1	01	-18	0	662	N	1	01	-20	0	—	0	Dijon	665	Stille		01	4		656	Stille		01	-1		10	
Stockholm	661	NE	1	00	-11	1	661	NW	2	01	-15	0	20	0	Calais	658	NW	2	01	2		642	NW	4	01	1		10	
Jönköping	662	SW	1	10	-1	1	664	Stille		11	-4	1	—	0	Brest							662	Stille		11	6		50	
Wisby	664	E	2	11	-4	2	660	NE	2	11	-5	1	50	0.4	Paris	658	NW	2	01	3		658	WNW	2	11	1		10	
Kalmar	662	ENE	2	01	-7	0	663	NNE	2	01	-9	0	—	0	Perpignan							637	Stille		50	8		10	
Gällivare	662	Stille	0	12	-19	1	662	W	1	00	-20	0	50	0	Rennes	662	SW	1	01	6		660	NNW	1	01	2		10	
Karlsbamm															Straßburg	664	Stille		11	0		644	SSW	2	11	-0		4	
Bjuröklubb	658	W	1	01	-15	1	662	W	1	01	-5	0	50	0	Toulouse	664	—					649	Stille		50	6		4	
Quade Hook															Tours							658	Stille		01	1		2	
Spitzbergen	663	Stille		01	-12	7	673	Stille		00	-11	7	2	2	Ajaccio	663	WNW	2	11	13		628	WNW	1	11	10		10	
Ingö	661	N	2	12	-4	0	662	NNE	4	05	-5	5	10	1	Le Havre	668	W	2	01	3		657	N	2	01	3		2	
Valdersund	662	E	4	03	-5	0	662	S	3	33	-4	5	40	5	Marignane	663	NW	2	11	10		660	Stille		11	5		10	
Kinn	661	ENE	1	33	-5	0	663	ESE	3	12	-1	1	20	0.5	Nancy	650	WSW	2	11	-1		649	WNW	1	60	-2		02	
Lister	659	NE	1	12	+1	0	661	NE	2	00	-2	1	50	0	Lerwick	637	NNW	1	11	2	1	652	NNW	2	11	2		1	
Bären-Insel	664	WNW	2	11	-1	2	668	E	3	01	-9	7	0.5	0	Renfrew	675	NW	2	01	4	0	648	W	2	01	-2	0	50	0
Andänes	669	E	2	01	-4	7	671	E	3	01	-4	7	2	0	Cromwell	669	W	4	12	21	0	658	NW	5	00	0	0	4	0
Röst	672	N	6	12	-1	6	668	NE	3	01	-1	0	50	0.3	Scilly	673	NNE	3	01	4	0	674	NNE	3	11	6	0	50	0
Jan Mayen	664	SSE	4	01	-7	2	654	SW	2	01	-1	7	—	0.3	Wick	663	WNW	5	11	4	5	665	N	3	01	4	5	50	0
Färder	669	NNE	3	11	-7	4	674	ENE	3	00	-6	1	50	0	Malinhead	683	NNE	4	50	5	5	658	N	3	11	7		50	0
Vardö	654	NE	4	03	-4	1	670	NE	3	13	-6	5	50	0.5	Tynemouth	685	WNW	3	01	1	0	653	W	3	07	0	1	10	1
Brönnö	659	E	2	32	-3	5	660	NE	1	33	-5	5	4	1	Pembroke	667	N	2	-	6	0	660	N	2	13	3	5	50	0
Ussire	662	NNE	1	50	-11	0	671	N	3	00	-10	0	50	0	Roches Point	668	NNE	1	01	6	0	658	NNE	1	01	2	0	50	0
Dombas	662	Stille		01	-14	0	662	Stille		11	-13	0	50	0	Croydon	655	WNW	2	25	1	3	658	WNW	2	20	-1	3	2	0
Helsingfors	654	NE	2	30	-11	0	0.2								Aberdeen	651	NNW	4	12	2	5	659	NW	3	38	2	5	50	0
Vasa	672	ENE	1	01	-15	1	50								Valentia	688	ENE	1	01	5	0	693	ENE	2	01	2	0	50	0
Kuopio	680	NNW	1	84	-10	2	50								Plymouth	695	NNW	3	01	4	0	679	Stille		01	2	0	4	0
Dorpat	666	ENE	3	00	-10		668	NE	3	11	-13		—		Guernsey	658	N	5	00	-1	0	665	N	2	01	3	0	20	0
Riga	683	NNE	6	02	-9	7	3	656	E	3	11	6	2	50	0	-5	Stornoway	671	N	1	11	4	2	40	668	N	1	30	5	2	50	0
Warschau	680	WNW	3	10	-3	2	10								Holyhead	671	N	4	01	5	6	658	NNE	4	01	4	0	50	0
Lemberg	680	WNW	3	01	-3	2	2	681	WNW	1	11	-3	2	0.6	1	0	Donaghadee	674	NNE	4	10	5	1	50	684	NNE	4	12	5	1	50	0
Pinsk	680	W	1	01	-5	2	1	683	WNW	1	21	-	2	1	0	-0	Yarmouth	683	WNW	3	60	1	2	0.5	683	WNW	3	30	1	0	10	3
Wilna	680	WSW	5	05	-6	2	4	680	WSW	2	10	-10	2	2	0	-4	Blacksod	675	Stille						695	Stille		11	5	0	20	0
Krakau	685	W	2	01	-2	1	4	681	W	3	11	-4	2	4	2.1	1	Calshot	659	N	2	01	3	0	10	660	NW	3	01	-1	0	10	0
Posen	698	W	2	00	-2	1	10										Thorshavn	665	Stille		11	3	1	50	662	Stille		11	2	2	30	0
Prag	682	WNW	3	10	-2	0	60	682	W	3	20	-4	6	4	0	-3	Seydisfjord	650	Stille		02	2	0	2	650	Stille		00	-2	0		
Eger																	Akureyri	644	W	2	01	0	0	0.2	649	ENE	2	00	1	0	02	
Preßburg	690	NW	1	00		0	10	693	NNE	1	01	-4	0	3	0	0	Isafjord	659	SW	3	12	5	1	20	693	S	2	11	5	1	20	
Kaschau								690	S	1	01	-3	4	4	3	-1	Reykjavik	686	SW	1	11	3	1	10	683	SSW	2	11	3	1	10	0
Olmütz								684	W	1	01	-8	0	40	0	-0	Vestmanno	686	NW	6	30	2	1	10	686	WNW	3	13	2	1	10	
Budapest	693	NW	3	Klar	1												Kew	696	W	3	klar	-18			697	W	2	klar	-22			
Belgrad																	Petersburg	676	WNW	1	bed	-9			697	ENE	2	bed	-20			
Serajewo																	Kuopio	694	SW	2	X	-13			696	SE	2	"	-19			
Agram																	Varaw	657	SSW	4	bed	-1			655	NW	3	X	-3			
Sofia																	Kursk	671	SSW	4	½ bed	0			658	SSE	6	X	-2			
Athen																	Balla o bad grau	694	SW	3	bed	9			676	W	3	X	1			
Korfu																	Sewastopol	662	SSE	4	Klar				664	SE	3	bed	-7			

SCHIFFSMELDUNGEN

Datum	Zeit	Breite	Länge v. Gr.	Luftdruck	Wind		Wetter	Temper. Luft	Temper. Wasser	W	Sichtweite in km	Wolken (in Zehntel)		Seegang	Dünung aus	
6. Sept.	2a	49.0 N	6.01 W	02	N	2	10				20			0	0	
"	8a	49.0 N	6.01 W	02	N	2	10				40			0	0	
"	2p	49.0 N	6.01 W	02	NNE	2	10				50			0	0	
"	8p	49.0 N	6.01 W	02	NNE	2	10				50			0	0	
"	7a	48.0 N	3.37 W	57	NNW	3	12				20			3	N	
"	2p	48.0 N	2.01 W	67	ENE	2	30	12	19	—	50	5	cu - ni	6	E	
"	7p	49.0 N	3.01 W	67	NNE	2	01	12	11	—	20	5	S.cu	4	SE	
"	7p	48.0 N	3.81 W	57	Stille		12	7	8	1	60	10	cu - ni	8	N	
"	2p	49.5 N	2.27 W	65	SW	1	50	5	9	2	40		cu	2	O	
"	7a	48.0 N	3.0 E	62	N	2	03	5	8	—	60	8	cu - ni	1	N	
"	7p	50.5 N	4.0 W	62	N	3	12	4	—	8	50	5	cu - ni	3	N	
"	7p	49.0 N	2.5 E	63	E	2	30	11	12	—	50	7	cu	3	E	

Datum	Zeit	Breite	Länge v. Gr.	Luftdruck	Wind		Wetter	Temper. Luft	Temper. Wasser	W	Sichtweite in km	Wolken (in Zehntel)		Seegang	Dünung aus	
3. Sept.	8a	53.7 N	30.8 W	59	ESE	2	11	8	9	1	50	8	cu	3	SE	
"	2a	49.3 N	25.0 W	61	NE	3	30	11	12	—	50	8	cu	4	E	
"	8a	48.8 N	16.0 E	62	ESE	4	06	—	—	—	50	5	Sbcu	2	E	
"	8a	49.5 N	9.0 W	58	E	5	01	—	—	—	50	5	Sbcu	2	E	

EISBERICHT
vom

Donnerstag, 3. Dezember 25

Beilage zum Wetterbericht der Seewarte
herausgegeben von Abt. 1.

Ein x im Felde bedeutet, daß die im Kopf angegebenen Eisverhältnisse herrschen.

Stationen	Eisverhältnisse: 0 eisfrei	1 leichtes, loses Eis	2 strichweise Treibeis	3 dünne Eisdecke	4 zusammengeschob. Eis	5 sehr hartes Treibeis	6 starke Eisdecke	7 schweres Eis (Stapeleis)	8 Eisdecke stark zusammengeschoben	9 nicht gemeldet	Schiffahrt: 1 Segelschiffahrt nicht behindert	2 für Segler erschwert	3 für Segler nur mit Schleppern	4 für Segler gesperrt	5 für Motorsegler geschlossen	6 nur für Motorschiffe	7 nur mit Eisbrecherhilfe	8 geschlossen	9 Fahrrinne durch Eis brechend offen gehalten	X nicht gemeldet	Bemerkungen
Delfzyl Ems	x										x										
Harlingen Zuiderzee	x										x										
Amsterdam Hembrücke	x										x										
Zaandam Voorzaan	x										x										
Helder Zuiderzee	x										x										
Rotterdam Waterweg	x										x										
Dordrecht Noord	x										x										
Dordrecht Maliegat	x										x										
Wyk a. Föhr, Hafen	x										x										
Ellenbogen, Seegebiet u. Listertief	x										x										
Amrum, Schmaltief	x										x										
" Vortreeptief	x										x										
Husum, Hever						x						x									
Tönning, Eider			x									x									
Neuwerk, Seegebiet	x										x										
" Elbe bis Cuxhaven	x										x										
Cuxhaven, sichtbares Elbgebiet	x										x										
" Hafen u. Einfahrten	x										x										
Balumerschanze, sichtbares Elbgebiet			x									x									
Brunsbüttelkoog, " "	x										x										
" Kanaleinfahrt u. Hafen	x										x										
Glückstadt, sichtbares Elbgebiet	x										x										
Brunshausen, " "		x										x									
Altona, vorliegendes Elbgebiet			x									x									
Hamburg, Landungsbr. vorliegendes Elbgebiet		x										x									
Harburg, sichtbares Elbgebiet				x									x								
Roter Sand, Wesermündung	x										x										
" Alte Jade	x										x										
Hohe Weg, sichtbares Wesergebiet	x										x										
Bremerhaven, " "	x										x										
Brake, " "	x										x										
Bremen, " "	x										x										
Helgoland,	x										x										
Wangerooge, Wangerooge, Fahrw. Außenjade	x										x										
Schillighörn, sichtbares Jadegebiet	x										x										
Wilhelmshaven, Innenjade	x										x										
" Hafeneinfahrten		x										x									
Wangerooge, Hafen	x										x										
" Watten	x										x										
Norderney, Seegat	x										x										
" Watten	x										x										
Borkum, Westerems	x										x										
" Rangzeigat	x										x										
Nesserland, sichtbares Emsgebiet		x										x									
" Hafeneinfahrten		x										x									
Helsingör	x										x										
Kopenhagen	x										x										
Dragör	x										x										
Stevns	x										x										
Gjedser	x										x										
Kyllekrog	x										x										
Kjelanger	x										x										
Albuen	x										x										
Sprogø	x										x										
Revenäs	x										x										
Fornäs	x										x										
Anholt	x										x										
Landsort, Österby	x										x										
" Västerö	x										x										
Frederikshavn u. Hirsholm	x										x										
Skagen	x										x										
Kegnäs	x										x										
Memel, Seegebiet	x										x										
" Hafen Litauen			x									x									
" Seetief			x									x									
Brüsterort, sichtbares Seegebiet	x										x										
Pillau, " "	x										x										
" Hafen		x										x									
" Königsbg. Seekanal bis Königsberg						x															
" Frisches Haff bis Königsberg						x															
Neu-Terranowa, Frisches Haff bis Elbing						x															
Danzig, Reede								x													
" Hafen								x													
Stolpmünde				x																	
Rügenwaldermünde				x																	
Kolberg	x										x										
Swinemünde, See	x										x										
" Hafen		x										x									
" Haff					x																
Groß Ziegenort, Stettiner Haff bis Stettin				x										x							
Greifswalder Oie, sichtbares Seegebiet	x										x										
Thiessow, östl. Einf. in den Bodden b. Stralsund	x										x										
Arkona, sichtbares Seegebiet	x										x										
Barhöft, Gellen				x								x									
" Vierendehl					x							x									
" Bodden				x								x									
Darsserort, sichtbares Seegebiet	x										x										
Warnemünde, Hafen	x										x										
" Warnow				x															x		
Wismar, Fahrwasser nach Wismar				x								x									
Travemünde, Seegebiet	x										x										
" Hafen	x										x										
" bis Lübeck	x										x										
Marienleuchte, sichtbares Seegebiet	x										x										
Westermarkelsdorf " "	x										x										
Fehmernsund	x										x										
Friedrichsort, Kieler Föhrde	x										x										
Bulk, " "	x										x										
Holtenau, Kais. Wilhelm-Kan. bis Brunsbüttel	x										x										
Rendsburg, sichtbares Eidergebiet				x										x							
Eckernförde	x										x										
Schleimünde bis Schleswig		x										x									
Flensburg, Außenförde	x										x										
" Innenförde	x										x										
Papensee																					Kein Bericht
Libau																					
Steinort																					
Windau																					
Aserort																					
Michaelsturm																					
Domesnäs NW																					
" NO																					
" SO																					
Massaregotsam																					
Riga, See																					
" Hafen																					
Reynasch																					

Erscheint täglich mit Ausnahme von Sonn- und Feiertagen. Bezugspreis für das Winterhalbjahr 20 Mark.
Bestellung bei der „Deutschen Seewarte" Hamburg.

EISBERICHT
vom
Donnerstag, 3. Dez. 25

Beilage zum Wetterbericht der Seewarte
Herausgegeben von Abt. I.

Ein × im Felde bedeutet, daß die im Kopf angegebenen Eisverhältnisse herrschen

	Stationen	Eisverhältnisse: 0 eisfrei	1 leichtes loses Eis	2 strichweise Treibeis	3 dünne Eisdecke	4 zusam. geschob. Eis	5 starkes Treibeis	6 starke Eisdecke	7 schweres Eistreiben	8 dicke, starke Eismassen	9 nicht gemeldet	Schiffahrt: 0 wegen Hafensperre nicht zu erwarten	1 unbehindert	2 für Segler erschwert	3 für Segler nur mit Schleppern	4 für Segler geschlossen	5 für Motorsegler geschlossen	6 nur für starke Dampfer	7 nur mit Eisbrecherhilfe	8 geschlossen	9 Fahrrinne durch Eisbrecher offen gehalten	× nicht gemeldet	Bemerkungen
ESTLAND	Zerel	×											×										
	Filsand	×											×										
	Degerort				×								×										
	Tachkona		×											×									
	Odinsholm	×											×										
	Packerort	×											×										
	Nargen	×											×										
	Reval, Reede	×											×										
	Kokskär	×											×										
	Eckholm	×											×										
	Stenskär	×											×										
	Hungerburg										×											×	
	Kynö										×											×	
	Werder						×							×									
	Warms							×												×			
FINNLAND	Björkösund							×											×				
	Umgebung von Werkkomatala							×											×				
	Seegebiet von Björkö (West)								×									×					
	Fahrwasser Wiborg-Trängsund							×												×			
	" Trängsund-Rödhäll							×											×				
	Außerhalb Rödhäll							×											×				
	Kotka Hafen nebst Umgebung							×											×				→ nur für Dampfer mit Eisverstärkung
	Außerhalb Ranko							×											×				
	" Luppi	×											×										
	Seegebiet E von Hochland	×											×										
	S " "	×											×										
	W " "	×											×										
	Helsingfors Hafen nebst Umgebung			×												×							
	Außerhalb Sweaborg		×											×									
	" Gräskarsbäderna	×											×										Rußland kein Bericht
	Bei Porkala			×										×									
	Außerhalb Kallbådan	×											×										
	Barösunds Fjärd		×																			×	
	Seegebiet außerhalb Jussarö	×											×										
	Hangö		×										×										
	Umgebung	×											×										
	Seegebiet *Jussarö	×											×										
	Hangö	×											×										
	"	×											×										
	Åbo Hafen							×											×				
	Erstan Fjärd		×													×							
	Umgebung von Lövskär	×											×										
	Widskärsfjärd	×																					
	Bei Utö	×																					
	Seegebiet im äußersten Sichtkr. v. Utö	×																					
	Skiftet	×																					
	Föglö Schären		×													×							
	Bei Ledsund		×											×									
	E von Nyhamn	×											×										
	Seegebiet außerhalb Kobbaklinter	×											×										
	Schärenhof vor Mariehamn		×											×									
	W von Echerö	×											×										
	Nach außen gen Sälskär	×											×										
	Schärenhof außerhalb Raumo							×											×				
	Seegebiet nahe außerhalb Raumo		×											×									
	Umgebung von Relandersgrund	×											×										
	Räfsö und Mäntyluoto innere Hafengeb.				×											×							
	Mäntyluoto Reede	×											×										
	Außerhalb Kallo u. Räfsö	×											×										
	Seegebiet im äußersten Sichtkreis v. Räfsö	×											×										
	Wasklot Hafen nebst Scharenhof							×											×				
	Zwischen Storhästen u. Ensten							×											×				
	Rönnskär Fahrwasser							×											×				
	Norrskär Fahrwasser						×													×			→ Schiffahrt vorläufig geschlossen
	Jakobstadt Hafengebiet										×									×			
	Reede bei Adö										×									×			
	Seegebiet außerhalb Mässkär										×									×			
	Yxpila Hafengebiet										×									×			
	Innerhalb Tankar										×									×			
	Seegebiet außerhalb Tankar										×									×			
	Brahestads Reede										×									×			
	Nach außen gen Nahkiainen										×									×			
	Seegebiet N von Isokraaseli										×									×			
	Uleåborg äußere Hafengebiete										×									×			
	Fahrstraße nach Uleåborgs Hafengebiete										×									×			
	Seegebiet außerhalb Marjaniemi										×									×			
	Kemi Hafengebiete										×									×			
	Seegebiet außerhalb Kemi										×									×			
	Fahrwasser nach Karlsborg										×									×			
	Seegebiet vor Rödkallen										×									×			
	Fahrwasser n Luleå durch Tjuvholmssund										×									×			
	Seegebiet vor Gaasören										×									×			→ Schiffahrt vorläufig geschlossen
	Västra Kvarken										×											×	
	Seegebiet vor Skag			×										×									
	" " Hernö	×											×										
	Ångermanälven oberhalb Svanö										×								×				
	" unterhalb "							×															
	Seegebiet vor Bremö	×											×										
	Fahrwasser Bremö bis Draghällan-Feuer							×							×								
	Alnösundet							×													×		
	Seegebiet vor Liljungfrun	×											×										
	" rund um Eggegrund		×											×									
	Nordfahrwasser nach Gävle		×																		×		
	Öregrundsgrepen							×											×				
	Seegebiet rund um Grundkallen-Feuerschr.	×											×										
	" vor Söderarm	×											×										
	" " Sandhamn	×											×										
	Fahrwasser Sandhamn nach Stockholm							×													×		
	Seegebiet von Landsort	×											×										
	Fahrwasser Landsort bis Stockholm							×													×		
	" Hävringe bis Oxelösund	×											×										
	Kalmarsund nördlich Kalmar		×											×									
	" südlich "		×											×									
	Südliche Einfahrt zum Kalmarsund	×											×										
	Seegebiet vor Karlshamn	×											×										
	Südliche Einfahrt zum Öresund	×											×										
	Flinttrännan	×											×										
	Seegebiet vor Helsingborg	×											×										
	Nördliche Einfahrt zum Öresund	×											×										
	Seegebiet vor Halmstad	×											×										
	" " Varberg	×											×										
	" " Vinga	×											×										
	Fahrwasser Vinga bis Göteborg	×											×										
	Seegebiet vor Smögen	×											×										
NORWEGEN	Vikter	×											×										
	Torgauten	×											×										
	Kristiania	×											×										
	Farender	×											×										
	Fredriksvern	×											×										
	Jomfruland	×											×										
	Margö	×											×										
	Oksö	×											×										
	Bastöy	×											×										

WETTERBERICHT
DER
DEUTSCHEN SEEWARTE

JAHRGANG 50, Nr. 338 VERLAGSORT HAMBURG Freitag, den 4. Dezember 1925

Mitteleuropäische Zeit — **Luftdruck** reduziert auf 0° Temperatur, Meeresspiegel und Schwere in 45° Breite — **Temperatur** in Celsius-Graden — **Windstärke** nach Beaufortskala (12 = Orkan) — **Wetter:** 00 bis 09 wolkenlos bis halb bedeckt; 10 bis 19 halb bis ganz bedeckt; 20 bis 29 Dunst oder Nebel; 30 bis 39 Schauer; 40 bis 49 Rieselregen; 50 bis 59 sonstiger Regen; 60 bis 69 Schnee; 70 bis 79 Graupel oder Regen und Schnee gemischt; 80 bis 89 Hagel; 90 bis 99 Gewitter — W = Witterungsverlauf seit der letzten Beobachtung: 0 = wolkenlos bis halb bedeckt, 1 = wolkig, 2 = anhaltend ganz bedeckt, 3 = Dunst oder Nebel, 4 = dichter Nebel, 5 = Schauer, 6 = Regen oder Rieselregen, 7 = Schnee, 8 = Graupeln oder Hagel, 9 = Gewitter — **Relative Feuchtigkeit:** 0 = 95 bis 100 %, 9 = 90 bis 94 %, 8 = 80 bis 89 %, 7 = 70 bis 79 %, 6 = 60 bis 69 %, 5 = 50 bis 59 %, 4 = 40 bis 49 %, 3 = 30 bis 39 %, 2 = 20 bis 29 %, 1 = 10 bis 19 %

GESTERN NACHMITTAG 2 UHR

DEUTSCHE STATIONEN	Uhrzeit	Luftdruck	Wind	Wetter	Temperat.	Luftdruck Charakter. u. Änder.	W	Stärke in km	Wolken (in Zehntel)	Rel. Feucht.	Seegang	Wolkenhöhe
Borkum	2	769.5	NW 1	12	1	−2.0	1	20	8	8		8
Helgoland	2	–	NE 1	heiter	–						F	
Altenwalde	2	68.9	NE 2	01	−4	−1.0	0	10	1	7		6
Bremen	2											
Hamburg	2	67.7	NNW 2	26	−5	+1.0	3		3	8		3
Kiel	2	67.8	N 1	11	−2	+1.0	7		10	4		5
Warnemünde	2											
Swinemünde	2	64.5	ESE 1	61	−2	+1.5	7		10	9		4
Rügenwaldermünde	2											
Danzig	2	62.6	ESE 2	13	−5	+0.5	7	10	6	8		4
Königsberg	2	62.7	Stille	11	−5	+1.0	1	20	7	5		7
Memel	2	62.5	N 1	00	−6	+1.5	1	20	1	8		7
Aachen	2¹⁴	70.1	NNE 1	10	−5	+1.0	1	10	5	8		4
Zwingacm	2											
Hannover	2	67.8	NW 1	60	−5	+1.5	7	10	8	8		4
Magdeburg	2	66.5	NNW 2	00	−5	+1.0	7	30	8	8		4
Dresden	2²⁰⁵	65.4	NNW 1	11	−6	+1.0	1	10	10	8		5
Berlin	2	65.4	NE 2	00	−3	+0.5	7	20	3	7		3
Grünberg in Schles.	2											
Breslau	2	63.3	NW 2	11	−5	0	7	10	7	9		6
Frankfurt a. M.	2	68.1	ENE 1	01	−3	+1.5	7	10	wolkenlos	7		4
Karlsruhe	2											
Friedrichshafen	2											
Bamberg	2											
München	2	64.3	WNW 3	10	−2	+0.5	7	10	10	9		4
Kahler Asten 832	2	–	NNE 2	11	−5	+1.5	1	20	10	8		2
Wasserkuppe (Rhön) 950	2²⁰	6										
Feldberg im Taunus 801	2	5										
Brocken 1142	2²⁰	6										
Fichtelberg 1213	2	564.7	NNE 5	61	−2	+1.0	9	20	10	9		8
Schauinsland 1608	2	614.8	N 5	25	−3	−0	4	0.05	9	9		9
Feldberg i. Schwarzw. 1897	2	5										
Zugspitze 2964	2²⁰	520.8	NW 5	27	−20	−0.5	4	0.05	10	9		9
Säntis 2500	2	554.8	W 3	01	−17	−0	7	0.2	10	9		9
Sonnblick 3106	2	5										

Seehöhe in Metern

Luftdruck der Bergstationen nicht auf Schwere und Meeresspiegel reduziert

GESTERN ABEND 7 UHR

Uhrzeit	Luftdruck	Wind	Wetter	Temperat.	Luftdruck Charakter. u. Änder.	W	Stärke in km	Wolken (in Zehntel)	Rel. Feucht.	Niederschlag	Maximum	Seegang	Wolkenhöhe
7	770.0	ENE 1	11	−1	+0.5	7	4	10	9	2		S	4
7		NE 2	klar										
7	76.9	NE 1	01	−5	+1.0	0	2	wolkenlos	9	0	−4		0
7	72.0	NW 1	29	−10	+2.0	3	0.2	Nebel	9	0	−7		0
7	70.3	NNW 1	26	−7	+2.0	1	10		8	0.1	−5		3
8	71.0	NW 2	11	−4	+1.5	2	–	10	9	0.1	−2		5
8	68.7	NW 3	11	−3	+1.5	1	10	9	9	0		E	4
7	67.7	NNE 2	11	−2	+2.5	7	10	8	9	4	−3		4
7	68.5	NNE 3	Schnee	−2	+1.5						−1	E	
7	64.2	WNW 2	00	−5	+1.5	7	10	8	9	1	−1		4
7	65.1	Stille	11	−9	+2.0	7	–	7	9	0	−4		1
7	65.3	N 1	05	−5	+1.5	1	10	9	8	0	–	I	1
7	72.2	NW 1	01	−7	+1.5	1	3	3	9	0	−2		4
7	71.5	Stille	00	−11	+1.0	4	0.3	wolkenlos	4	0	−3		3
7	71.0	"	00	−9	+3.0	0	10	"	8	0.3	−3		3
7	68.9	NNW 2	61	−6	+1.5	7	2	10	9	1	−4		5
7	68.5	NW 4	05	−6	+1.5	7	10	10	9	1	−6		5
7	68.5	ENE 2	10	−4	+2.0	2	2	8	8	0	−3		4
7	68.5	WNW 2	01	−7	+2.0	7	20	1	7	0	−1		4
7	66.9	NW 2	01	−7	+2.0	0	4	3	9	0	−5		5
7	71.2	N 1	60	−3	+2.0	7	10	10	7	0.2	1		5
7	70.5	NNW 1	01	−5	+3.0	7	10	wolkenlos	8	2	−1		4
7	69.1	NNW 5	60	−2	+2.5	7	10	10	8	2	−3		4
7	71.5	Stille	11	−4	+2.0	7	20	4	8	0	−1		4
7	66.4	N 3	17	−5	+1.5	7	4	10	9	1	−5		5
7	–	N 3	11	−9	+1.5	2	10	10	0	–	−3		1
7	6												
7	6												
7	63.7	N 5	27	−12	+1.5	7	0.2	Nebel	0	1	−11		0
7	56.6	NNW 5	65	−13	+1.5	7	0.05	10	0	4	−9		0
7	62.5	N 6	65	−16	+1.0	7	0.05	10	0	1	−12		0
7	6												
7	21.4	NNW 3	61	−21	−0	7	0.05	10	0	–			0
7	555.4	NNE 2	63	−8	+1.0	7	0.05	10	0	17	−10		0
7	5												

Luftdruck der Bergstationen nicht auf Schwere und Meeresspiegel reduziert

KÜSTENSTATIONEN UND FEUERSCHIFFE

NACHMITTAG UND ABEND DES VORTAGES

List: 2p: NNE 1, bewölkt, gute Sicht, See I
7p: NE 1, " " " I
Bülk: 2p: 767.0 NNE 4, wetter ü. T. 2°, Sicht 50 km, See I
7p: 768.4 N 4 " 12 T −2° " 50 " " I
Arkona: 2p:
7p: N 2, bedeckt, See II
Außenjade: 2p:
7p:
Marienleuchte: 2p: 771.0 NNE 4, Wetter 01 T 3°, Sicht 50 km, See II
7p: 774.0 NNE 4 " 11 T 3° " 50 " " II
Borkumriff: 2p: 767.8 ENE 2, wetter 01 T 3°, W T 7° 4 sm
7p: 770.0 ESE 2 " 11 T 1°, W T 7°, 10 sm
Amrumbank: 2p: NE 1, heiter, See I
7p: E 1, klar, " S
Adlergrund: 2p:
7p: NNE 2, heiter, Sicht 15 km, See II
Borkum: 5p: 769.5 W 1, wetter ü. T 0°

HEUTE MORGEN

List: 8a: Stille, heiter, gute Sicht, See I
11a:
Bülk: 8a: 776.0 E 1, wetter 10 T 3°, Sicht 20 km, See I
11a: 777.2 WNW 2 " 00 T 3° " 20 " " I
Arkona: 8a: NW 2, wolkig, See III
11a:
Außenjade: 8a:
11a:
Marienleuchte: 8a: 774.2 NNW 3, wetter 02 T 4°, Sicht 20 km, See II
11a: 775.3 WSW 2 " 00 T 4° " 50 " " II
Borkumriff: 8a: 776.4 SE 2, Wetter 01, T 0°, W T 7°, 2 sm
11a:
Amrumbank: 8a: Stille, heiter, See I
11a:
Adlergrund: 8a: NNE 2, wolkig, Bewölkung zunehmend, See I
11a:
Borkum: 11a:

HEUTE MORGEN 8 UHR

DEUTSCHE STATIONEN	Uhrzeit	Luftdruck	Wind	Wetter	Temperat.	Luftdruck Charakter. u. Änder.	W	Stärke in km	Wolken (in Zehntel)	Rel. Feucht.	Niederschlag	Minimum	Seegang	Wolkenhöhe
Borkum	8	777.2	SW 1	29	−4	+0.5	4	0.05	–	9	0		S	1
Wilhelmshaven	8	78.3	NNE 2	27	−11	+1.5	3	1	Nebel	9	0	−11		0
Helgoland	8	78.5	ENE 1	1/2 bed.	−4								S	
Altenwalde	8	77.1	NW 1	29	−9	+1.0	7	0.2	Nebel	8	0	−12		0
Bremen	8	78.4	SW 1	29	−11	+1.0	3	0.2	"	9	0.3	−15		0
Hamburg	8	777.2	WSW 1	01	−8	+1.5	7	1	10	8	0.2	−8		0
Groß-Borstel	8	1	NW 1	00	8		7	2	10	0	0.1	−12		3
Kiel	8	76.8	N 1	11	−4	+1.5	7	–	10	9	0	−6		5
Warnemünde	8	77.5	NW 2	10	−4	0	0	1	6	9	0	−4	E	6
Swinemünde	8	75.1	WNW 1	11	−8	+2.2	1	10	10	9	0	−9		4
Rügenwaldermünde	8	73.8	S 3	Schnee	−4	+1.5		–		9	–	−8	E	
Danzig	8	73.1	WNW 2	05	−14	+1.5	7	0.5	10	9	4	−7		3
Königsberg	8	72.5	W 1	01	−16	+2.5	0	1	2	8	0	−10		6
Memel	8	71.3	NNE 1	24	−9	+1.5	0	10	3	7	0		E	
Aachen	8	77.1	SE 2	01	−8	+1.0	1	4	10	9	0	−7		3
Zwingacm	8	78.7	Stille	11	−11	+1.5	0	0.2	10	9	0	−10		2
Hannover	8	78.1	NW 1	11	−9	+2.0	1	1	10	8	0	−12		4
Magdeburg	8	78.3	WNW 2	12	−7	+1.5	7	2	10	8	0	−11		4
Dresden	8²⁰⁵	77.1	NW 4	11	−8	+2.0	4	20	10	9	–	−8		1
Berlin	8	76.8	N 2	24	−9	+2.0	0	0.5	1	8	0	−10		1
Grünberg i. Schles.	8	76.9	W 1	20	−7	+2.0	4	2	9	9	0	−8		4
Breslau	8													
Frankfurt a. M.	8	78.9	NNE 1	20	−12	+1.5	0	4	10	8	0	−12		3
Karlsruhe	7²⁰	79.3	ENE 1	11	−11	+0.5	0	1	6	9	0.2	−12		1
Friedrichshafen	8	78.8	NNE 2	11	−8	+2.0	1	10	8	9	0	−9		0
Bamberg	8	77.7	NW 2	61	−8	+0.5	1	3	10	8	0	−11		0
München	8													
Kahler Asten 832	8	–	S 1	01	−11	+2.0	0	2.2	wolkenlos	0	0	−11		1
Wasserkuppe (Rhön) 950	8	5												
Feldberg im Taunus 801	8	602.1	Stille	01	−12	+1.0	0	50	wolkenlos	8	0	−12		1
Brocken 1142	8	563.7	WSW 5	01	−13	+1.5	4	50	"	9	0	−13		1
Fichtelberg 1213	8	564.6	NNE 4	27	−13	+1.0	7	0.05	Nebel	0	2	−15		0
Schauinsland 1608	7²⁰	628.2	N 6	25	−15	+1.5	7	0.05	10	0	2	−17		1
Feldberg i. Schwarzw. 1897	7²⁰	600.2	NW 1	01	−16	+1.0	4	50	2	8	2	−17		1
Zugspitze 2964	7²⁰	5												
Säntis 2500	8	559.9	N 1	01	−23	+1.0	7	1	10	0	22	−23		0
Sonnblick 3106	8	5												

Seehöhe in Metern

Luftdruck der Bergstationen nicht auf Schwere und Meeresspiegel reduziert

Nachdruck und Verwertung für öffentliche Vorhersage verboten!

Freitag, den 4. Dezember 1925

DEUTSCH

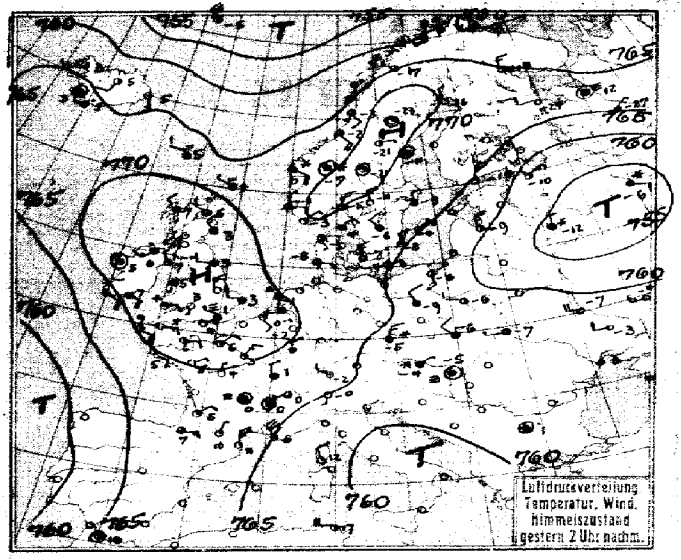

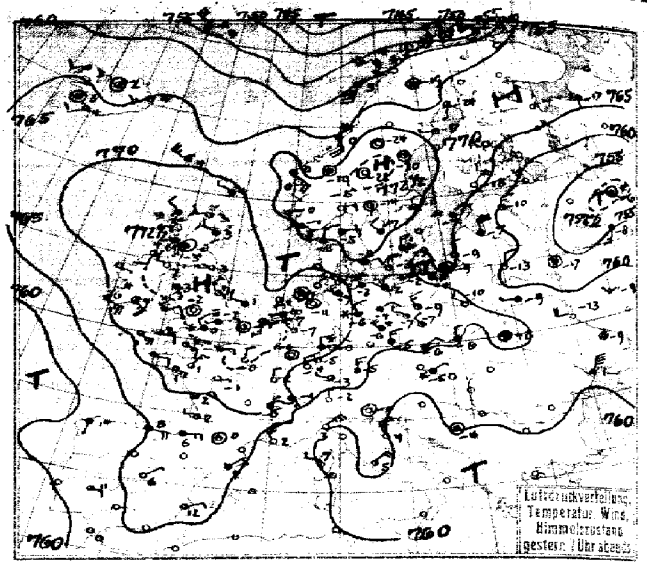

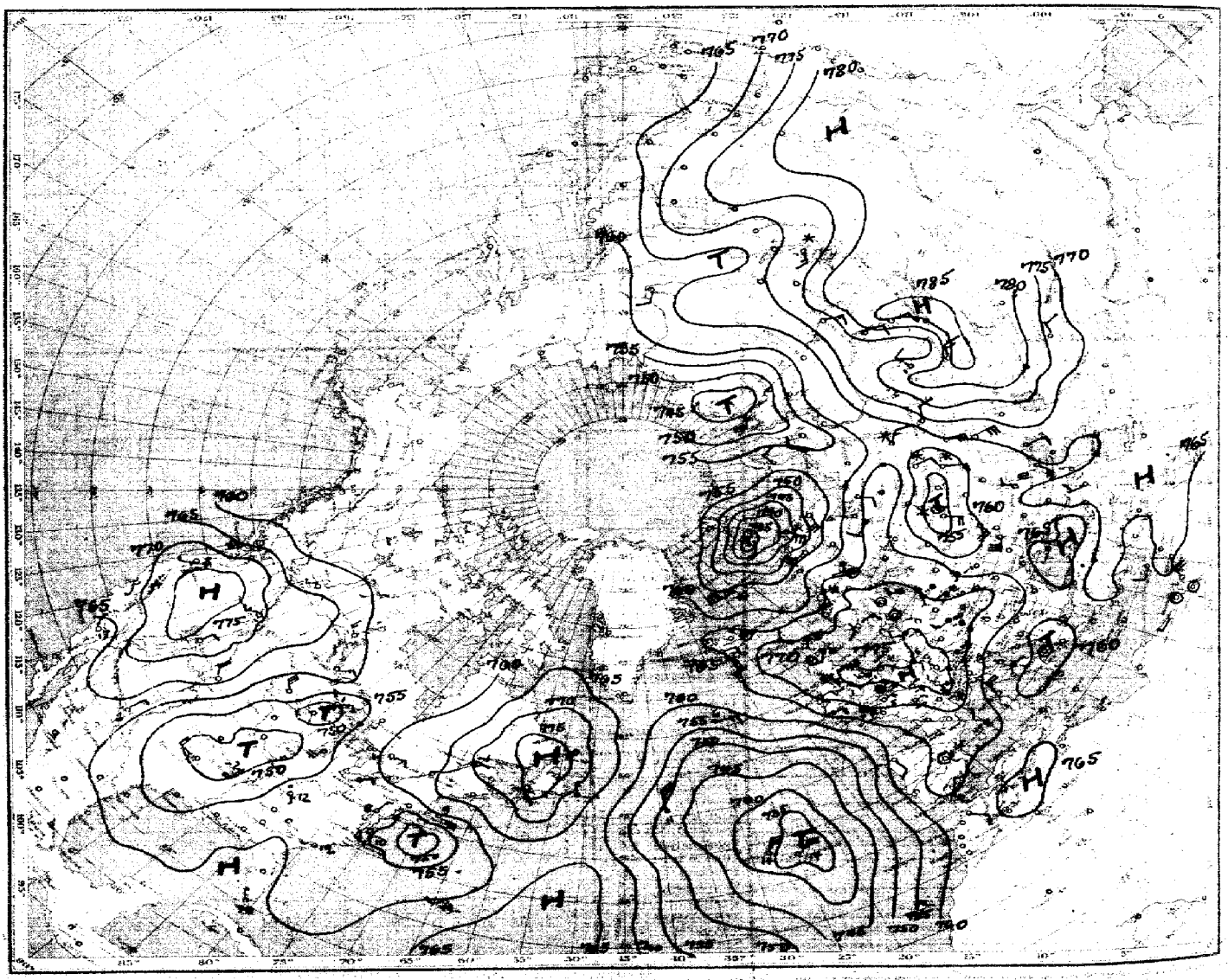

Luftdruck, Temperatur, Wind, Himmelszustand der nördlichen Halbkugel

vom Freitag, den 4. Dezember morgens.

SEEWARTE Jahrgang 50 Nr. 338

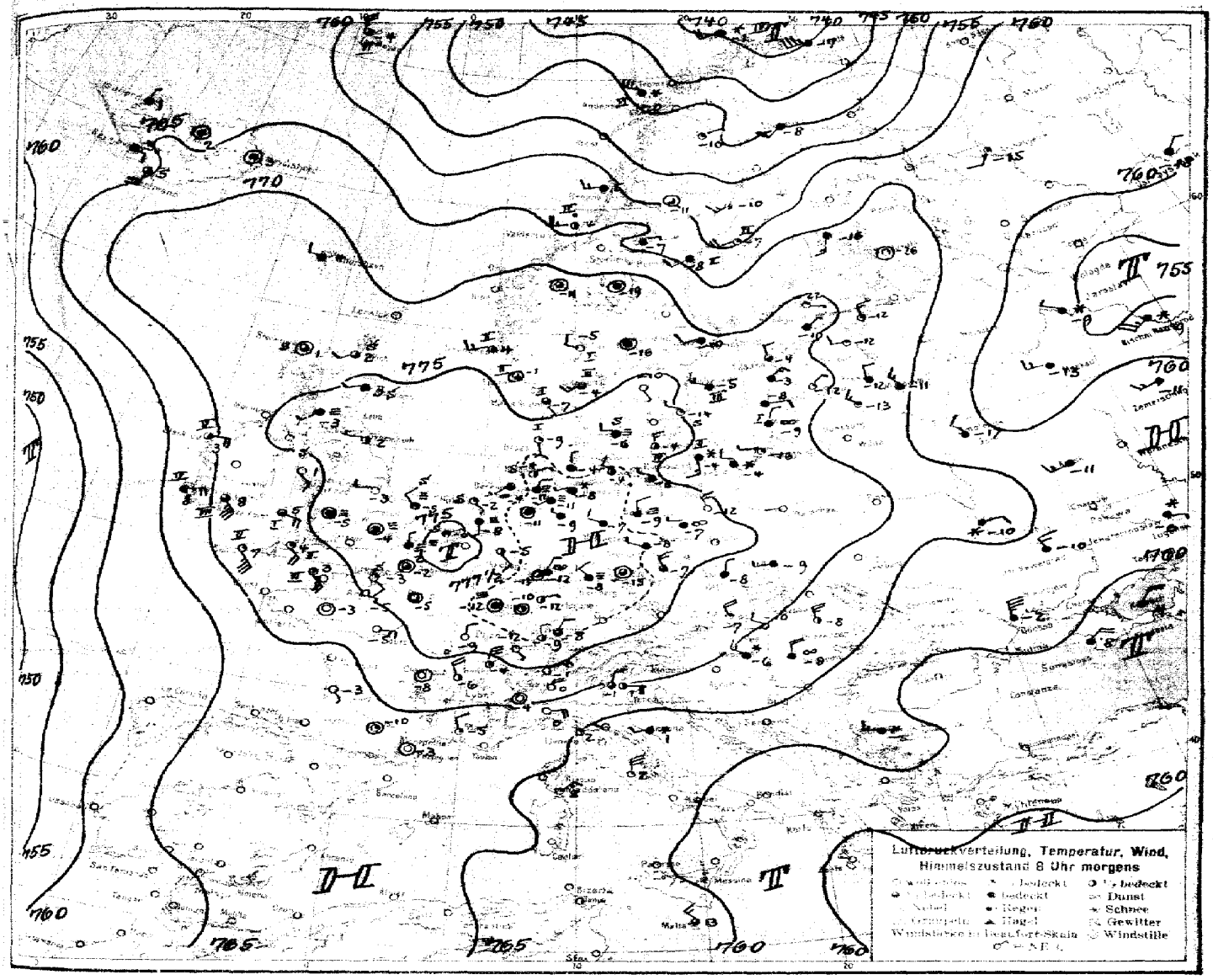

ALLGEMEINE ÜBERSICHT 8 Uhr morgens: Freitag, den 4. Dezember 1925

Durch die rasche Verlagerung der Antizyklone vom Ostatlantik nach Mitteleuropa hinein hat sich ein anderes Wetterkartenbild als das der Vortage eingestellt. Kräftiger Luftdruckanstieg über diesem Gebiet und weitere Kaltluftzufuhr, dazu die teilweise recht intensive Ausstrahlung ließen diesen Vorgang schon gestern deutlich erkennen. Die Zyklonenbahn verläuft demzufolge vom Ostatlantik über Island nach dem Eismeer und dann nach Osten. Die gestern morgen nördlich Island liegende Zyklone bekam starke Energiezufuhr und ist unter mäßiger Vertiefung rasch östlich gewandert. Die jetzt über dem Ostatlantik liegende Zyklone beginnt die Antizyklone am Westabhang abzubauen. Sie wird sich dem Kontinent aber zunächst nicht nähern, da ihre Vorderseite eine starke südöstliche Strömung erkennen läßt. Die Erwärmung über Nord- und Mittelskandinavien wird den hohen Druck auch vom Norden her abbauen. Während die mitteleuropäische Antizyklone im Westen und Norden durch die Warmluftmassen zum Verfall gebracht wird, verstärkt sie sich noch in ihrem Südostquadranten. Der ruhige, vorwiegend heitere antizyklonale Witterungscharakter mit Frost und Nebel wird bei uns zunächst noch anhalten, über Süd- und Mitteldeutschland in verstärktem Maße auftreten. Ein Witterungsumschlag zu wärmerem Wetter in einigen Tagen scheint sich für Norddeutschland vorzubereiten.

WETTERAUSSICHTEN AN DER DEUTSCHEN KÜSTE für Sonnabend, den 5. Dezember 1925

NORDSEE, westl. OSTSEE Schwachwindig, heiter bis wolkig, stellenweise diesig, vorwiegend trocken, noch kalt.

mittlere OSTSEE: (Wetterw. Swinemünde) Zunächst schwache, später aus westlichen Richtungen mäßige auffrischende Winde, zeitweise zunehmende Bewölkung, Frostwetter, Frühnebel.

östl. OSTSEE: (Wetterw. Königsberg) Schwachwindig, wolkig, vorübergehend leichte Schneeschauer nicht ausgeschlossen, kalt.

Sturmwarnungen:

Dr. Kurzfass.

Hamburg, Deutsche Seewarte Kapelle Abt. III. Georgii

Druck: Hartung & Co., Hamburg

Freitag, 4. Dec. 1925 Nr. 338

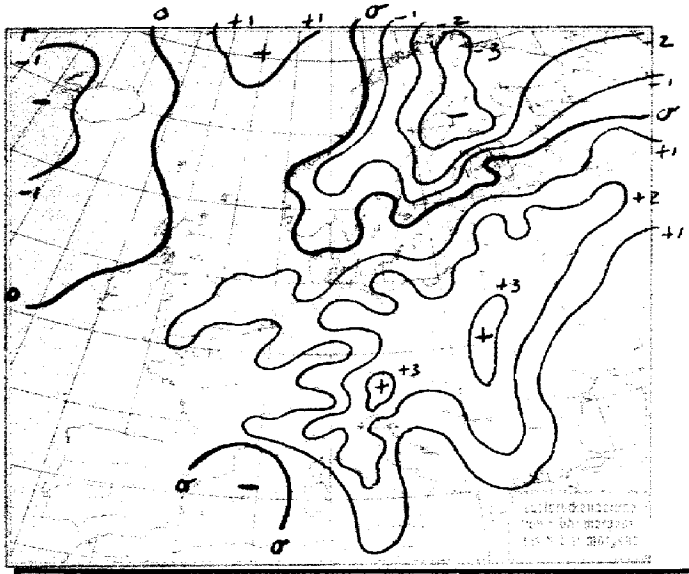

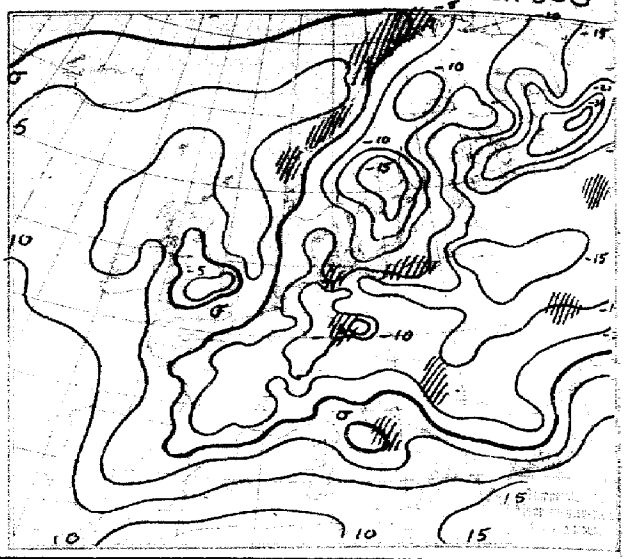

NACH AUFZEICHNUNGEN DER REGISTRIERAPPARATE ZU HAMBURG SEIT GESTERN 8 UHR MORGENS (M. E. Z.)

STUNDE		9	10	11	12m	1	2	3	4	5	6	7	8	9	10	11	12n	1	2	3	4	5	6	7	8
Thermograph		-6.8	-6.8	-6.6	-6.0	-5.8	-5.4	-5.2	-4.4	-4.6	-5.6	-6.4	-5.4	-5.0	-5.0	-5.4	-5.2	-6.8	-5.3	-5.6	-6.0	-7.0	-7.7	-8.1	-8.4
Barograph		61.4	62.0	62.6	63.0	63.4	63.8	64.4	65.0	65.8	66.4	67.2	67.8	68.2	68.4	69.4	69.6	70.0	70.6	71.0	71.4	71.8	72.5	72.9	73.3
Anemograph	Richtung	N	N	N	N	NNW	NNW	N	N	N	N	NNW	NNW	NW	NNW	NNW	WSW	W	NW	W	WSW	WSW	WSW	WNW	WSW
	m. p. S.	5.1	4.3	3.3	2.0	1.2	2.0	2.4	2.2	1.1	0.7	1.5	1.2	0.9	2.5	0.7	0.9	2.1	1.8	1.6	1.4	2.5	3.0	3.0	2.8
Regenmesser		0.06	0.06	–	–	–	–	–	–	–	–	–	–	–	–	–	–	–	–	–	–	–	0.06	0.06	0.12
Sonnenscheindauer in Std.		–	–	15	–	–	–	–	–	–	–	–	–	–	–	–	–	–	–	–	–	–	–	–	–

AUFSTIEGE

STATION Wind in m./S.	Seehöhe	Zeit	Boden	200	500	1000	1500	2000	2500	3000	3500	4000	4500	5000	Bemerkungen
						Gestern morgen, nachm. u. abend.									Sichtw. bis Klom.
Gr. Borstel	17 m	11a	N 2	N 5	N 4	NEE 3	NNE 4	NNE 9	NEE 12	NEE 19	N 14	N 14	N 16	N 19	" " 4 "
Plymouth		2p	–	ESE 5	ESE 8	ESE 8	ENE 7	ENE 11							
Andover		"	NE 7	NE 6	NEE 7	NNE 7	NNE 9	NNE 12							
Felixlowe		"	–	N 6	N 6	NNE 7	NE 7	NEE 8							
Marignane		"	–	–	NNW 11	NNWNW12	NNW 10	NW 11	NW 14						
Toulouse		"	–	–	NEW 4	NNW 5	NW 5	NW 5	NNW 16	NNW 19					
Lindenberg	122 m	"	NNW 3	NNW 5	NNW 6	N 6	N 7								
"	"	12 m	-8,0 84%	-7,5 80	-14,4 60	-17,5 65	-20,8 60	-23,8 55	-23,3 45	-30,0 45	-40,0 –				4 "
			NW 2	E	–	–	–								
Mailand		7p	Stille	–	WNW 2	–	NEE 6	–	–	N 8					
Turin		"	W 2	WSW 7	–	NWSW 4	–	NEW 7							
Holyhead		"	SE 2	ENE 3	ESN 3	NESE 4	ESE 4	NESES	–	NE 8					
Andover		"	–	ENE 4	E 6	ENE 5	NESE 4								
Duxford		4p	–	2.2 85	1.7 85	-1.1 85	-5.0 88	-6.7 –	-6.7 –	-9.4 –	–	-13.9 –			
						Heute morgen.									
Aachen		8a	SE 3	–	SE 3	–	SE 2								4
Rostock	37 m	"	WSW 2	NWSW 3	NESE 3	Stille	NNW 2	NNE 4	–	NSE 13	NE 2 N 14				10 "
Lindenberg	122 m	9 a	-13,2 88	-7,6 60	-18,0 60	-7,2 69	-9,3 66	-14,5 85%	-14,5 75	-16,5 70	-18,3 70				4 "
			WSW 5	WNW 6	NNW 10	N 4	NEE 4	NNE 3	NNE 4	NE 5	NE 5				
Eger		8a	Stille	NNE 5	NESN 8	NE 7									
Olmütz		"	NNE 1	NWSW 6	NEW 7	NNE 11									
Cranwell		"	–	ESE 2	ESE 2	ESE 3									
Shotwick		"	–	SEE 8	SEE 7	SEE 7									
Vigna di Valle		"	–	–	NESW 10	NESW 8	NEW 17								
Rom		"	–	–	NESW 9	NESW 8	NEE 10								
Maddalena		"	–	NESW 6	NE 4	NE 4									
Turin		"	–	–	NEE 1	ENE 3	–	N 3							
Genua		"	–	–	NE 8	NE 8									
Mailand		"	–	–	NEE 15	NEE 18	N 20								
Zara		7 a	–	NNE 14											

Freitag, 4. Dezember 1925

STATION	MORGEN Luftdruck	Wind	Wetter	Temperat.	Luftdruck Charakter u. Änder.	W	Sichtw. in km	Wolken (in Zehnteln)	Rel. Feucht.	Niederschlag	Minimum	Seegang
	7											
Wien	76.4	N 1	11	-9	+1.5	2	2	6 s	8	0	-9	-
Ulrich	75.2	SE 1	01	-12	+1.0	0	20	wolkenlos	7	0	-12	-
Graz	74.1	WNW 6	01	-8	+0.5	0	50	1	7	0	-9	-
Klagenf	70.5	WNW 5	00	-1	+1.0	0	20	wolkenl.	2	0	-2	-
Innsbruck	72.0	SE 1	01	-2	+1.5	0	10	2	1	0	-	1
Salzburg	74.7	ENE 1	21	-0	+0.5	4	0.2	9	0	0.4	-	1
Utrecht	76.9	S 1	27	-8	+1.0	3	1	2	0	0.1	-8	-
Kopenhagen	76.8	W 2	20	-6	+1.0	0	0.5	3	7	0	-	1
Skagen	74.2	SW 3	11	-4	-0.5	1	10	8	9	0	-	II
Stockholm	74.6	SE 1	11	-7	00	0	50	8	6	0	-	I
Haparanda	76.7	SSE 1	01	-9	+0.5	0	50	1	-	0	-	I
Visby	75.2	N 3	01	-4	+1.0	1	50	4	7	0	-	III
Abisko												-
Haparanda												-
Mensele	69.6	Stille	11	-11	-2.0	1	50	7	0	0	-21	-
Oestersund	64.7	E 1	11	-7	-1.5	1	250	7	9	0	-25	-
Herdösand	62.3	SW 2	11	-8	-2.0	2	50	10	8	0	-	II
Härnö	70.2	Stille	11	-19	-0.5	1	250	0	9	0	-31	-
Karlstad	73.7	Stille	12	-10	00	2	-	10	8	0	-20	-
Stockholm	70.9	WSW 2	10	-10	-1.0	1	10	10	8	0	-14	-
Jonkoping	75.6	SSE 1	11	-10	+0.5	1	50	10	8	0	-10	-
Wisby	73.3	WNW 3	11	-6	+0.5	2	250	10	8	0	-	III
Kalmar	74.6	WNW 1	61	-14	+0.5	3	-	3	0	0	-	I
Gällivare	52.2	E 1	00	-10	-2.0	0	250	1	9	0	-17	-
Karlshamn												-
Bjuröklubb	58.1	SW 3	01	-10	-3.0	1	250	4	-	0	-	I
Quade Hook												-
Spitzbergen												-
Jagö	59.3	WSW 6	64	-1	-2.0	5	1	10	8	3	-	III
Valderaund	64.7	W 5	30	4	00	5	20	6	9	2	-	III
Kiun	71.3	S 7	70	2	00	7	20	10	9	2	-	III
Lister	74.3	Stille	12	-1	00	1	50	9	8	0	-	II
Bären-Insel	32.9	W 3	10	-5	-0.5	7	50	7	9	0.6	-	III
Andanes	48.2	WNW 7	61	-0	-1.0	7	4	10	0	4	-	III
Röst												-
Jan Mayen	59.3	NNW 7	11	-4	+1.0	2	-	7	6	0	-	III
Färder	72.6	WNW 2	00	-5	-0.5	0	50	wolkenl.	-	0	-	I
Vardö	42.4	WSW 7	01	-7	-2.0	7	250	4	8	8	-	-
Brönnö	61.1	W 3	11	-5	00	2	250	10	9	0	-	-
Utsire	73.6	WSW 3	00	4	-0.5	1	250	4	8	0	-	II
Dombas	70.2	Stille	01	-11	-1.5	1	250	7	9	0	-12	-
Helsingfors	69.6	E 1	01	-22	-0.5	0	20	2	8	0	-32	-
Vasa	62.5	WSW 4	12	-7	-2.0	2	250	10	8	0	-10	-
Kuopio	65.4	SSW 3	11	-16	+3.0	2	10	10	7	0	-21	-
Dorpat	68.3	W 2	01	-12	+3					0	-12	-
Riga	70.3	NE 1	01	-12	+2.0	0	20	3	0	-	-12	-
Warschau												-
Lemberg												-
Plask												-
Wilna												-
Krakau	73.6	W 1	11	-9	+2.0	2	4	10	8	0.5	-11	-
Posen	75.4	NNW 3	01	-12	+2.0	0	10	wolkenlos	8	0	-12	-
Prag	76.5	NNW 3	10	-7	+2.0	1	10	7	8	0	-8	-
Eger	79.3	Stille	11	-15	+2.0	1	2	8	7	0	-15	-
Freiburg	71.8	NNW 4	01	-7	+2.0	7	20	2	7	3	-7	-
Raschau												-
Olmütz	73.7	NNE 1	11	-8	+2.0	1	10	10	8	0	-11	-
Budapest	68.8	WNW 2	02	-10	+1.8						-13	-
Belgrad												-
Serajewo												-
Agram												-
Sofia	65.1	W 3	Schnee	-5	+1.3						-6	-
Athen												-
Korfu												-
Turin	70.7	Stille	81	-4	+2.0	0	4	-	6	8	-6	-
Genua	68.5	ENE 4	00	0	+1.5	0	250	-	6	0	-	I
Livorno	68.7	NE 2	00	2	+2.5	0	20	1	8	0	-	I
Ancone	60.2	WSW 2	62	1	+1.0	6	10	9	7	0.5	-	II
Maddalena	64.2	NE 3	00	8	+1.0	1	10	3	9	0	-	II
Messina												-
Tarent												-
Venedig	68.5	E 4	01	1	+2.5	0	20	6	3	0	-	II
Rom	67.0	NNE 2	00	-1	+2.0	0	10	-	8	0	-5	-
Malta												-
Madrid												-
La Coruña												-
Mahon												-
Malaga												-
Oporto												-
Funchal												-

STATION	MORGEN Luftdruck	Wind	Wetter	Temperat.	Luftdruck Charakter u. Änder.	W	Sichtw. in km	Wolken (in Zehnteln)	Rel. Feucht.	Niederschlag	Minimum	Seegang
Rochefort												-
Bayonne												-
Bordeaux	69.7	SE 1	01	-3	0.0		2	—		0	-3	-
Clermont	74.8	Stille	01	-8	+0.5		4	—		0	-8	-
Dijon	76.4	N 2	01	-7	+0.6		2	—		0	-9	-
Calais	75.5	N 1	25	2	+0.5		0.5	—		0	-	III
Brest												-
Paris	76.7	Stille	11	-5	+1.2		2	7 s		0	-6	-
Perpignan	69.7	Stille	01	-3	00		250	—		0	-3	-
Rennes	74.0	Stille	01	-3	+0.5		10	—		0	-4	-
Straßburg	78.6	Stille	01	-10	+1.0		10	2		0	-11	-
Toulouse	69.4	Stille	01	-7	+0.5		50	2		0	-7	-
Tours	74.8	E 3	01	-5	00		4	—		0	-5	-
Ajaccio												-
Le Havre	75.8	SE 2	01	-3	+0.5		2	2		0	-	I
Marignane	68.0	NNW 2	01	-5	+1.0		50	1		0	-2	-
Nancy	78.3	Stille	25	-12	+1.0		0.5	—		0	-12	-
Lerwick	-											-
Renfrew	76.9	SW 1	27	-3	+0.5	3	0.5	Nebel		0	-4	-
Cranwell	76.1	W 2	01	-3	+1.0	3	1	wolkenl.		0	-3	-
Scilly	77.9	SE 7	01	7	00	0	50	2		6	0	II
Wick	73.8	SW 2	11	2	00	1	50	7		0	1	I
Malinhead												-
Tynemouth	75.0	W 1	01	2	+0.5	0	10	5		9	0.2	II
Pembroke	72.6	ESE 4	11	5	00	3	10	8		9	0	I
Roches Point	70.5	SE 7	11	8	00	2	20	9		8	0	II
Croydon	76.8	Stille	29	-4	+1.0	4	0.2	Nebel		6	0	-
Aberdeen	75.0	WSW 1	11	3	+0.5	2	10	10		9	0	I
Valentia	67.1	ENE 5	11	8	00	2	50	10		6	0	II
Plymouth	73.4	SE 4	01	4	+1.0	0	50	1		6	0	II
Guernsey	73.2	SE 5	01	3	+1.0	0	50	2		6	0	II
Stornoway	73.1	Stille	11	1	00	3	4	9		0	0.4	I
Holyhead	74.2	SE 2	01	1	00	0	10	wolkenl.		8	0	I
Donaghadee	73.5	SSE 2	12	7	00	1	50	8		8	0	I
Yarmouth	75.3	NW 2	26	5	+1.0	4	0.2	Nebel		0	0	I
Blacksod	69.4	E 4	11	3	00	0	50	6		7	0	II
Calshot	75.8	N 1	26	2	+0.5	0	2	Nebel		8	0	I
Thorshavn	70.4	WNW 2	11	4	+0.5	5	10	10		0	0.4	
Seydisfjord	66.0	Stille	14	5	00	1	4					
Acureyri	64.5	Stille	11	2	-0.5	1	4					
Isafjord	63.9	N 1	13	1	-0.5	1	20					
Reykjavik	64.2	E 2	11	3	-1.0	2	-	10		0		
Vestmannö	65.7	S 4	16	5	-0.5	6	4					
Alexandrovsk												
Archangelsk	64.1	SW 2	½ bd.	-15								
Ust-Zylma												
Matochkin-Sharr	60.8	ESE 4	X	-11	-3.0						1	
Dickson	49.5	NW 7	X	-22	+1.2						0	
Petersburg												
Tscherdyn												
Moskau	56.0	W 2	bd	-13	+1.1						1	
Kasan	57.0	SSW 2	X	-4	00						3	
Kiew	65.6	E 2	X	-10	+0.7						0	
Ufa	63.1	S 7	X	-6	-1.7						1	
Saratow	65.3	W 2	bd.	-10	+1.8						3	
Orenburg												
Odessa	62.7	N 7	bd	-2	+0.3						0	
Sewastopol	52.5	ENE 4	Reg.	8	-3.8						?	
Astrachan	65.0	SW 1	=	1	+0.5						4	
Emba												
Batum												
Baku	63.0	W 4	½ bd	10	-0.4						0	
Tobolsk	55.0	NE 3	bd	-16	-1.1						0	
Omsk	50.5	SE 2	2.7	1	00						0	
Tashkent	63.7	E 1	bd.	4	+0.4						0	
V. Imbatskoe												
Tomsk	52.8	WSW 1	bd	-16	+1.5						1	
Irkutsk	75.3	NNW 4	X	-2	-13.4						2	
Jakutsk	63.4	N 2	bd	21	-2.5						1	
Wladivostok	66.6	NNE 4	bd	-7	+0.8						0	
Tanger												
Agadir												
Bou Denib												
Oran												
Algier												
Setif												
Tunis												
Aleppo												
Beyruth												

NORD-AMERIKA 2 UHR NACHTS

	Luftdr.	Wind		Luftdr.	Wind		Luftdr.	Wind		Luftdr.	Wind		Luftdr.	Wind
St. Johns	N	3	La Pas	NW	3	Bermuda	SW	2	Duluth	NE	3	Tatoosh	S	6
Sydney	SE	1	Edmonton	SW	1	Key West	NW	1	Huron	NW	6	San Francisco	SE	1
Father Point	E	1	Nantucket	E	7	Little Rock	S	4	Salt Lake City	N	2	San Diego	NW	1
Parry Sound	E	1	Washington	N	3	Nashville	SE	1	Helena	SW	3	Forth Worth	W	4
White River	E	3	Hatteras	W	5	Cleveland	NE	2	Denver	NW	4	El Paso	N	5
Winnipeg	S	1	Charleston	SW	1	Chicago	S	4	Roseburg	SW	1	Belle Isle		
	NW	3												

STATION	GESTERN NACHMITTAG						GESTERN ABEND								STATION	GESTERN NACHMITTAG					GESTERN ABEND					
	Luftdruck	Wind	Wetter	Temperat.	W	Schneehöhe in cm	Luftdruck	Wind	Wetter	Temperat.	W	Schneehöhe in cm	Niederschlag	Bewölkung nach Skalen		Luftdruck	Wind	Wetter	Temperat.	W	Luftdruck	Wind	Wetter	W	Schneehöhe in cm	Niederschlag
Wien															Turin						64.0	W 2	0		5	4
Zürich	766.8	W 2	61	-2	7	4	768.9	W 1	00	3	7	20	1	1	Genua						61.7	NE 5	01		6	6
Bern	67.2	SW 3	65	-2	2	1	69.7	W 2	11	-2	7	20	1	2	Livorno										5	6
Genf	67.9	SW 1	15	0	1	50	70.1	SE 1	11	-1	7	10	0	1	Ancona						61.6	WNW 5	00		6	10
Lugano	61.5	S 1	00	0	0	20	62.5	W 1	00	2	0	1	0	5	Maddalena											
Helder	69.7	SSO 1	20	-1	5	4	70.7	S 1	01	-4	0	20	5	9	Messina											
Vlissingen	70.8	SE 2	00	0	0	4	72.2	S 3	12	1	1	4	0	2	Turin											
Utrecht							71.7	SW 1	2.8	-7	7	2	0.2	2	Venedig						69.4	Stille	00		5	4
Kopenhagen	67.6	WNW 2	11	-7	2	20	70.7	ENE 1	05	-8	4	20	0	1	Rom						62.4	NE 4	01		6	10
Skagen	68.1	NE 2	11	-4	-	20	70.1	E 2	11	-5	2	20	0	2	Malta	62.	SW 3	½bed.	17							
Hanstholm	67.2	SE 1	01	-5	0	50	70.5	NNE 2	12	-2	0	50	0	3	Madrid						66.8	NE 1	0			
Blaavandshuk	69.1	S 1	11	-8	0	20									La Coruña						60.6	S 1	11			
Hammershus	65.5	E/NE 4	00	-4	1	50	68.1	N 4	01	-3	0	50	0	IX	Malaga											
Abisko	65.3	WNW 1	11	-17	1	150	61.3	ENE 2	60	-16	1	20	⊘	10	Malaga											
Haparanda	68.6	NNW 1	01	-23	0	150	67.7	S 1	01	-24	0	X	0	22	Horta						35.8	ENE 6	55		6	10
Stensele	71.5	Stille	01	-23	0	150									Rochefort						70.4	ENE 2	11			
Oestersund	72.5	E 1	01	-21	3	50	73.1	Stille	01	-24	3	X	0	16	Bayonne √	67.3	ENE 3	11	7	150	68.4	ENE 3	11		7	10
Hernösand	69.1	Stille	11	-11	1	50	70.7	Stille	01	-20	1	150	0	11	Bordeaux √	66.6	NE 2	01	5	2	68.8	W 1	01		2	6
Särna	70.8	"	01	-21	1	150	73.7	Stille	01	-28	0	150	0	21	Clermont √	58.9	Stille	25	0	2						
Karlstad	69.4	N 2	01	-11	0	X	72.4	Stille	02	-14	6	X	0	11	Dijon √	70.0	WNW 2	11	1	2	70.9	W 2	01		2	6
Stockholm	67.8	N 1	00	-9	-	20	70.9	N 1	01	-11	0	10	0	8	Calais						72.5	Stille	01		1	2
Jonköping	68.3	NW 2	11	-6	2	20	71.4	NW 2	11	-7	7	-	⊘	6	Brest	70.2	ESE 2	01	5	20	70.3	E 2	01	4	7	10
Wisby	65.3	NE 5	11	-4	7	150									Paris	70.2	NNE 3	01	3	20	72.5	NNE 2	01		1	0
Kalmar	66.4	N 2	01	-8	0	X	69.1	N 4	00	-9	7	X	⊘	2	Perpignan	66.1	NW 5	01	11	150						
Gällivare	67.5	Stille	11	-23	1	150	69.2	Stille	11	-19	2	150	0	19	Rennes	70.8	NE 1	01	5	50	71.5	NNE 3	11	1	20	8
Karlshamn															Straßburg	66.7	W 2	11	0	4	71.3	NNW 2	01	4	4	10
Björköklubb	68.6	NNW 1	01	-18	0	150	68.4	W 1	01	-17	0	150	0	8	Toulouse √	67.6	N 1	01	10	20	69.2	Stille	01	0	150	0
Quade Hook															Tours	68.8	W 1	01	4	2	72.3	E 1	01	1	2	9
Spitzbergen	56.8	SE 5	17	-4	2	2	52.3	SE 5	60	-3	5	2	0.6	X	Ajaccio √	60.5	NNW 2	01	12	150	60.2	NNW 1	01	7	150	0
Ingö	55.6	S 5	12	-3	2	150	48.0	SSE 7	61	-2	7	10	⊘	XI	Le Havre	70.7	NE 2	01	6	20	72.6	E 2	01	1	20	9
Valdersund	64.7	SSE 4	15	-2	1	50	67.5	SSE 7	01	0	5	2	0.1	IX	Martignane	64.2	NW 6	01	5	150	62.4	NW 6	01	2	100	0
Kinn	68.6	ESE 4	60	0	1	20	70.8	SE 5	70	0	7	4	1	III	Nancy	69.7	N 2	11	-		74.9	Stille	01	6	10	0
Lister	70.0	NE 1	00	-3	0	50	72.7	ENE 1	01	-5	0	50	0	IX	Lerwick	65.7	NNW 7	01	4	150	70.4	WNW 1	00	4	6	10
Bären-Insel	49.6	SSW 9	00	-0	7	24	36.8	WSW 6	10	0	7	4	1	IX	Renfrew	72.0	WSW 1	01	6	2	73.3	Stille	26	3	5	1
Andanes	58.2	SSW 8	12	-5	2	20	52.8	SW 8	60	1	2	4	0.2	X	Cromwell	71.8	WNW 3	01	3	10	72.4	NNW 3	01	1	10	9
Röst	61.1	S 7	62	1	7	4	58.1	SW 7	54	3	6	4	3	IX	Scilly	70.1	ESE 4	01	9	150	70.2	ESE 5	01	7	150	0
Jan Mayen	51.2	WNW 9	01	-5	2	50	54.0	NW 9	60	-4	5	20	0.1	X	Wick	71.0	WNW 2	11	5	150	72.5	WSW 2	01	5	150	0
Färder	64.6	NNE 3	00	-5	3	50	72.3	ENE 2	00	-5	0	50	0	3	Mallinhead	72.0	SW 3	50	6	20	72.5	S 2	01	4	6	0
Vardö	61.4	WSW 4	01	-8	5	150	58.2	WSW 5	13	-9	2	20	0.1	X	Tynemouth	71.3	W 2	01	3	10	72.3	W 1	01	3	0	12
Brönnö	67.5	SE 2	11	-3	1	50	66.7	SE 3	12	-2	2	150	0	X	Pembroke	71.6	ENE 2	01	4	50	72.1	ENE 2	02	3	0	50
Utsire	68.8	E 2	12	-7	0	50	71.7	SE 2	10	-0	-	150	0	IX	Roches Point	71.7	ESE 4	12	7	50	70.8	SE 5	11	7	150	9
Dombas	68.4	Stille	60	-7	5	50	69.8	Stille	11	-10	2	150	⊘	X	Crovilon	72.6	WNW 1	25	7	3	75.8	SW 1	27	2	0	100
Helsingfors	65.6	NE 3	Klar	-14			67.2	NE 4	01	-18	0	50	0	11	Aberdeen	71.6	NW 3	11	3	10	72.8	WNW 2	11	3	10	0
Vasa															Valentia	69.6	ESE 5	11	6	150	68.2	ESE 5	02	2	150	0
Kuopio															Plymouth	70.4	E 3	01	4	20	72.3	E 2	01	2	20	0
Dorpat	59.2	NE 3	01	10			63.8	W 3	11	-10				-10	Guernsey	70.8	E 2	02	6	20	71.8	ESE 3	00	6	10	0
Riga	67.0	W 5	01	-5	1	150	63.7	W 6	11	-7	7	10	0	6	Stornoway	71.9	WNW 1	11	7	20	72.2	NW 1	21	3	3	1
Warschau	62.9	WNW 2	00	-6	1	20	66.0	NW 2	00	-10	0	2	0	5	Holyhead	72.5	W 1	11	5	50	73.1	SE 1	00	3	2	10
Lemberg	64.5	W 1	12	-7	0	2	66.4	Stille	11	-8	1	0.05	0	5	Donaghadee	72.5	NNW 1	00	7	50	72.6	W 2	00	5	0	0
Pinsk							68.6	W 1	11	-9	2	4	-	3	Yarmouth	72.3	W 2	00	3	2	72.1	WNW 2	11	3	4	0
Wilna							62.7	NNE 2	04	-13	0	20	2	10	Blacksod	71.3	Stille	01	5	150	71.0	E 1	01	4	0	0
Krakau	63.3	NW 2	17	-6	7	7	66.2	N 1	11	-6	3	2	0.5	5	Calsoot	71.1	NE 3	01	4	10	73.5	NNW 2	06	0	3	2
Posen	65.0	NW 2	01	-9	4	4	67.5	WNW 3	01	-9	0	2	0	8	Thorshavn	67.7	WNW 2	11	5	20	68.3	WNW 5	10	11	20	0
Prag	65.8	NNE 3	65	5	7	1	67.1	N 3	12	-5	1	4	2	2	Seydisfjord	62.8	SSE 3	00	5	0	64.4	SW 3	02	4	0	2
Eger	64.5	NE 3	11	-5	7	20									Akureyri	62.4	S 2	10	5	1	64.3	Stille	01	2	0	50
Preßburg	63.8	NE 1	60	-4	7	2	63.8	NE 1	61	-5	7	1	0.2	1	Isafjord	64.2	SW 3	11	3	2	64.5	SW 2	11	3	1	10
Kaschau	65.7	SW 2	10	-3	1	4	64.4	Stille	12	-9	1	2	0	4	Reykjavik	66.2	Stille	11	3	2	66.1	Stille	11	3	2	K
Olmütz	64.4	ESE 1	12	-6	7	4	66.0	NE 2	11	-6	2	4	0	1	Vestmannö	66.8	W 3	30	5	5	67.3	SW E	20	4	6	2
Budapest	62.1	Stille	Nebel	-5											Archangelsk	65.3	Stille	Nebel	-16		66.2	S 1	bed.	-18		
Belgrad															Kandalask	65.9	N 3	Klar	19							
Serajewo							62.3	Stille	65	-4	7	4	8	9	Kem	66.2	W 2	Klar	-24							
Agram															Uleaborg	59.3	NE 3	½ bed.	-10							
Sofia	61	Stille	Schnee	1											Swartwick	66.9	NE 1	½ bed.	-27							
Athen															Warasdin	52.6	ESE 2	Schnee	-6		52.6	Stille	Schnee	-6		
Korfu															Kasan	47.5	SE 3	bed.	-8		60.6	SE 3	"	-16		

SCHIFFSMELDUNGEN

Datum	Zeit	Breite	Länge v. Gr.	Luftdruck	Wind	Wetter	Temper. Luft	Temper. Wasser	W	Wolken (in Zehnteln)	Seegang	Dünung aus
3.12.	2p	54.8	34.8 w	58	ESE 2	00	10	9	0	50 2 cum	III	W
" "	7p	54.9	32.8 w	57	ESE 2	01	9	9	0	150 4 "	I	S
" "	2p	55.6	17.6 w	58	ESE 5	11	11	12	7	20 8 nim	VII	S
" "	2p	54.4	05.1 E	70	WNW 3	11	3	9	1	0.2 5 cu	I	-
" "	7p	40.6	16.4 w	59	ESE 9	11	11	12	X	10 10 cnim	VII	E
" "	8a	47.3	34.7 w	57	NE 7	44	13	14	6	10 9 str-cum	III	E
" "	2a	48.1	21.0 w	61	E 9	30	11	12	X	50 8 nim	IX	E
" "	7a	49.5	05.6 w	68	E 8	01	11	11	X	50 5 strcum	VII	E
" "	7p	49.3	12.4 w	62	SE 7	11	3	12	1	20 8 strcum	VII	SE
" "	7p	54.3	04.3 E	70	W 3	00	6	8	0	150 3 cnim	III	-
" "	2p	48.7	64.4 w	67	ESE 5	11	14	13	6	20 10 str-nim	VII	SE
" "	7a	51.1	54.6 w	73	NE 4	11	6	13	1	60 6 cum	I	NE
" "	7a	54.3	36.8 w	69	ESE 2	11				50	III	W

Datum	Zeit	Breite	Länge v. Gr.	Luftdruck	Wind	Wetter	Temper. Luft	Temper. Wasser	W	Wolken (in Zehnteln)	Seegang	Dünung aus
4.12.	8a	49.6	13.2 w	58	S 6	00	12	12	6	20 6 Sc	VII	SE
" "	8a	56.0	27.7 w	53	E 4	54	9	9	0	150 9 "	II	E
" "	2a	55.5	30.0 w	56	E 3	00	9	9	0	150	I	E
" "	2a	46.3	40.3 w	47	NW 7	17	11	15	5	20 7 strcum	III	NW
" "	8a	49.6	13.0 w	57	SSE 9	11	11	12	X	10 10 Sc	VII	SE

EISBERICHT
vom

Freitag, den 4. Dezember 25

Beilage zum Wetterbericht der Seewarte
Herausgegeben von Abt. I.

Ein X im Felde bedeutet, daß die im Kopf angegebenen Eisverhältnisse herrschen.

Stationen	Eisverhältnisse: 0 eisfrei	1 leichtes, loses Eis	2 strichweise Treibeis	3 dünne Eisdecke	4 zusam. geschob. Eis	5 starkes Treibeis	6 starke Eisdecke	7 schweres Eistreiben	8 dicke, starke Eismassen	9 nicht gemeldet	Schiffahrt: 0 weg. Nebel u. Schneefall nicht zu erkennen	1 unbehindert	2 für Segler erschwert	3 für Segler nur mit Schlepper	4 für Segler geschlossen	5 für Motorsegler geschlossen	6 nur für starke Dampfer	7 nur mit Eisbrecherhilfe	8 geschlossen	9 Fahrrinne durch Eisbrecher offen gehalten	X nicht gemeldet	Bemerkungen
Delfzyl, Ems	X											X										
Harlingen, Zuiderzee	X											X										
Amsterdam, Hembrücke	X											X										
Zaandam, Voorzaan	X											X										
Helder, Zuiderzee	X											X										
Rotterdam, Waterweg	X											X										
Dordrecht, Noord	X											X										
Dordrecht, Mallegat	X											X										
Wyk a/Föhr, Hafen	X											X										
Ellenbogen, Seegebiet u. Listertief	X											X										
Amrum, Schmaltief	X											X										
" , Vortrapptief	X											X										
Husum, Hever							X							X								
Tönning, Eider							X							X								
Neuwerk, Seegebiet	X											X										Feuerschiff „Gideon" eingezogen.
" Elbe bis Cuxhaven	X											X										
Cuxhaven, sichtbares Elbgebiet	X											X										
" , Hafen u. Einfahrten	X											X										
Belumerschanze, sichtbares Elbgebiet							X							X								
Brunsbüttelkoog, "	X											X										
" , Kanaleinfahrt u. Hafen	X											X										
Glückstadt, sichtbares Elbgebiet	X											X										
Brunshausen, "							X							X								
Altona, vorliegendes Elbgebiet					X									X								
Hamburg, Landungsbr. vorliegendes Elbgebiet			X											X								
Harburg, sichtbares Elbgebiet					X									X								
Roter Sand, Wesermündung	X											X										
" " , Alte Jade	X											X										
Hohe Weg, sichtbares Wesergebiet	X											X										
Bremerhaven, " "			X									X										
Brake, " "			X										X									
Bremen, " "	X											X										
Helgoland,	X											X										
Wangeroog, Wangerooger Fahrw. Außenjade	X											X										
Schillighörn, sichtbares Jadegebiet	X											X										
Wilhelmshaven, Innenjade			X											X								
" Hafeneinfahrten		X											X									
Wangerooge, Harle	X											X										
" , Watten	X											X										
Norderney, Seegat	X											X										
" , Watten	X											X										
Borkum, Westerems	X											X										
" , Randzelgat	X											X										
Nesserland, sichtbares Emsgebiet			X											X								
" , Hafeneinfahrten			X											X								
Helsingör	X											X										
Kopenhagen	X											X										
Dragör	X											X										
Stevns	X											X										
Gjedser	X											X										
Hyllekrog	X											X										
Kielanor	X											X										
Albuen	X											X										
Sprogö	X											X										
Revsnäs	X											X										
Fornäs	X											X										
Anholt	X											X										
Lasö, Österby	X											X										
" Vesterö	X											X										
Frederikshavn u. Hirsholm	X											X										
Skagen	X											X										
Kegnäs	X											X										
Memel, Seegebiet	X											X										
" , Hafen } Litauen				X										X								
" , Seetief }				X										X								
Brüsterort, sichtbares Seegebiet	X											X										
Pillau, " "	X											X										
" , Hafen		X										X										
" , Königsb. Seekanal bis Königsberg							X											X				
" , Frisches Haff bis Königsberg							X												X			
Neu-Terranowa, Frisches Haff bis Elbing							X											X				
Danzig, Reede	X											X										
" , Hafen		X										X										
Stolpmünde		X										X										
Rügenwaldermünde					X													X				
Kolberg	X											X										
Swinemünde, See		X											X									
" , Hafen		X											X									
" , Haff							X													X		
Groß Ziegenort, Stettiner Haff bis Stettin				X											X							
Greifswalder Oie, sichtbares Seegebiet	X											X										
Thiessow, östl. Einf. in den Bodden b. Stralsund	X											X										
Arkona, sichtbares Seegebiet	X											X										
Barhöft, Gellen							X										X					
" , Vierendehl							X										X					
" , Bodden							X										X					
Darsserort, sichtbares Seegebiet	X											X										
Warnemünde, Hafen	X											X										
" Warnow				X																X		
Wismar, Fahrwasser nach Wismar					X											X						
Travemünde, Seegebiet	X											X										
" , Hafen	X											X										
" , bis Lübeck	X											X										
Marienleuchte, sichtbares Seegebiet	X											X										
Westermarkelsdorf, " "	X											X										
Fehmarnsund	X											X										
Friedrichsort, Kieler Föhrde	X											X										
Bülk, " "	X											X										
Holtenau, Kais. Wilhelm-Kan. bis Brunsbüttel	X											X										
Rendsburg, sichtbares Eidergebiet					X											X						
Eckernförde	X											X										
Schleimünde bis Schleswig		X											X									
Flensburg, Außenförde	X											X										
" , Innenförde	X											X										
Papenese	X											X										
Libau	X											X										
Steinort	X											X										
Windau	X											X										
Ysersort	X											X										
Michaelsturm	X											X										
Domesnäs NW	X											X										
" NO	X											X										
" SO	X											X										
Messaregotsem	X											X										
Riga, See	X											X										
" , Hafen		X										X										
Pernau					X											X						

Erscheint täglich mit Ausnahme von Sonn- und Feiertagen. Bezugspreis für das Winterhalbjahr 20 Mark.
Bestellung bei der „Deutschen Seewarte" Hamburg.

EISBERICHT
vom
Freitag, den 4. Dezem. 25
Beilage zum Wetterbericht der Seewarte
Herausgegeben von Abt. I.

Ein x im Felde bedeutet, daß die im Kopf angegebenen Eisverhältnisse herrschen

Stationen	Eisverhältnisse: 0 eisfrei	1 leichtes, loses Eis	2 strichweise Treibeis	3 dünne Eisdecke	4 zusam. geschob. Eis	5 starkes Treibeis	6 starke Eisdecke	7 schweres Eistreiben	8 dicke, starke Eismassen	9 nicht gemeldet	Schiffahrt: 0 wegen Nebel u. Schneetreiben nicht zu erkennen	1 unbehindert	2 für Segler erschwert	3 für Segler nur mit Schleppen	4 für Segler geschlossen	5 für Motorsegler geschlossen	6 nur für starke Dampfer	7 nur mit Eisbrecherhilfe	8 geschlossen	9 Fahrrinne durch Eisbrecher offen gehalten	x nicht gemeldet	Bemerkungen
ESTLAND																						
Zerel																						Kein Bericht.
Pilsand																						
Dagerort																						
Tashkona																						
Odinsholm																						
Packerort																						
Nergen																						
Reval, Reede																						
Bokskär																						
Eckholm																						
Strenskär																						
Hungerburg																						
Kynö																						
Werder																						
Worms																						
FINNLAND																						
Björkösund										x												Aufnahme durch Abstimmung im Hafen gestört.
Umgebung von Werkkomafala										x												
Seegebiet von Björkö (West)										x												
Fahrwasser Wiborg-Trångsund										x												
" Trångsund-Rödhäll										x												
Außerhalb Rödhäll										x												
Kotka Hafen nebst Umgebung										x							x					
Außerhalb Ranko						x									x							
" Luppi		x											x									
Seegebiet E von Hochland		x										x										
" S " "	x											x										
" W " "	x											x										
Helsingfors S Hafen nebst Umgebung	x											x										Rußland: Kein Bericht.
Außerhalb Sweaborg		x											x									
" Gräskärsbådarna		x											x									
Bei Porkala						x											x					
Außerhalb Kallbådan		x													x							
Barösunds Fjärd	x																					
Seegebiet außerhalb Jusarö										x												
Hangö Hafen nebst Umgebung										x												
Umgebung von Russarö										x												
Seegebiet im äußersten Sichtkr. v. Russarö										x												
Hangö W Fjärd										x												
S Teil von Gullkrona Fjärd										x												
Åbo Hafen bis Stora Bocken										x												
Ersten Fjärd										x												
Umgebung von Lövskär										x												
Widskärsfjärd	x											x										
Bei Utö	x											x										
Seegebiet im äußersten Sichtkr. v. Utö	x											x										
Skiftet	x											x										
Rögld Schären			x												x							
Bei Ledsund		x											x									
E von Nyhamn	x											x										
Seegebiet außerhalb Kobbaklintar	x											x										
Scherenhof vor Mariehamn	x											x										
W von Eckerö	x											x										
Nach außen gen Sälskär	x											x										
Schärenhof außerhalb Raumo	x											x										
Seegebiet nahe außerhalb Raumo		x										x										
Umgebung von Relanderagrund	x											x										
Räfsö und Mäntyluoto innere Hafengeb.			x												x							
Mäntyluoto Reede		x											x									
Außerhalb Kalla u. Räfsö		x													x							
Seegebiet im äußersten Sichtkreis v. Räfsö	x											x										
Wasklot Hafen nebst Scherenhof							x										x					
Zwischen Storhästen u. Ensten					x												x					
Rönnskär-Fahrwasser							x										x					
Norrskär-Fahrwasser				x															x		→	vorläufig geschlossen.
Jakobstadt Hafengebiet										x									x			
Reede bei Ådö										x									x			
Seegebiet außerhalb Mässkär										x									x			
Yxpila Hafengebiet										x									x			
Innerhalb Tankar										x									x			
Seegebiet außerhalb Tanker										x									x			
Brahestads Reede										x									x			
Nach außen gen Nahkiainen										x									x			
Seegebiet N von Isokraaseli										x									x			
Uleåborgs äußere Hafengebiete										x									x			
Fahrstraße nach Uleåborgs Hafengebiete										x									x			
Seegebiet außerhalb Marjaniemi										x									x			
Kemi Hafengebiete										x									x			
Seegebiet außerhalb Kemi										x									x			
SCHWEDEN																						
Fahrwasser n. h. Karlsborg										x									x			
Seegebiet vor Rödkallen										x									x			
Fahrwasser n. Luleå durch Ljuvholmsund										x									x			
Seegebiet vor Gasören										x									x			
Västra Kvarken										x									x			
Seegebiet vor Skeg			x										x									
" " Hernö	x											x										
Angermanälven oberhalb Svanö										x							x					
" unterhalb "				x													x					
Seegebiet vor Bremö	x											x										
Fahrwasser Bremö bis Draghällan-Feuer			x												x							
Ånäsundet							x													x		
Seegebiet vor Ljungfrun	x											x										
" rund um Eggegrund		x											x									
Nordfahrwasser nach Gävle		x																		x		
Gregrundsgrepen							x										x					
Seegebiet rund um Grunnskallan-Feuerschiff	x											x										
" vor Söderarm	x											x										
" " Sandhamn	x											x										
Fahrwasser Sandhamn nach Stockholm			x				x													x		
Seegebiet vor Landsort	x											x										
Fahrwasser Landsort bis Stockholm			x																	x		
" Hävringe bis Oxelösund	x											x										
Kalmarsund nördlich Kalmar		x													x							
" südlich "		x													x							
Südliche Einfahrt zum Kalmarsund	x											x										
Seegebiet vor Karlshamn	x											x										
Südliche Einfahrt zum Öresund	x											x										
Flinträννan	x											x										
Seegebiet vor Hälsingborg	x											x										
Nördliche Einfahrt zum Öresund	x											x										
Seegebiet vor Halmstad	x											x										
" " Varberg	x											x										
" " Vinga	x											x										
Fahrwasser Vinga bis Göteborg	x											x										
Seegebiet vor Smögen	x											x										
NORWEGEN																						
Vikter	x											x										
Torgauten	x											x										
Kristiania	x											x										
Faerder	x											x										
Fredriksvern	x											x										
Jomfruland	x											x										
Margö	x											x										
Oksö	x											x										
Bastöy	x											x										

WETTERBERICHT
DER
DEUTSCHEN SEEWARTE

JAHRGANG 50, Nr. 339 VERLAGSORT HAMBURG Sonnabend, 5. Dezember 1925

Mitteleuropäische Zeit — **Luftdruck** reduziert auf 0° Temperatur, Meeresspiegel und Schwere in 45° Breite — **Temperatur** in Celsius-Graden — **Windstärke** nach Beaufortskala (12 = Orkan) — **Wetter:** 00 bis 09 wolkenlos bis halb bedeckt; 10 bis 19 halb bis ganz bedeckt; 20 bis 29 Dunst oder Nebel; 30 bis 39 Schauer; 40 bis 49 Rieselregen; 50 bis 59 sonstiger Regen; 60 bis 69 Schnee; 70 bis 79 Graupel oder Regen und Schnee gemischt; 80 bis 89 Hagel; 90 bis 99 Gewitter — W = Wetterungsverlauf seit der letzten Beobachtung: 0 = wolkenlos bis halb bedeckt, 1 = wolkig, 2 = anhaltend ganz bedeckt, 3 = Dunst oder Nebel, 4 = dichter Nebel, 5 = Schauer, 6 = Regen oder Rieselregen, 7 = Schnee, 8 = Graupeln oder Hagel, 9 = Gewitter — **Relative Feuchtigkeit:** 0 = 95 bis 100 %, 9 = 90 bis 94 %, 8 = 80 bis 89 %, 7 = 70 bis 79 %, 6 = 60 bis 69 %, 5 = 50 bis 59 %, 4 = 40 bis 49 %, 3 = 30 bis 39 %, 2 = 20 bis 29 %, 1 = 10 bis 19 %

GESTERN NACHMITTAG 2 UHR

DEUTSCHE STATIONEN	Uhrzeit	Luftdruck	Wind	Wetter	Temperat.	Luftdruck Charakter u. Änder.	W	Sichtweite in km	Wolken (in Zehntel)	Rel. Feucht.	Seegang	Wolkenhöhe
Borkum	2	787	SW 1	25	-6	— 0	4	05	—	9		—
Helgoland	2	—	SW 3	wolkig	-						I	
Altenwalde	2	75.7	W 2	28	-3	+ 0.5	4	05	Nebel	8		0
Bremen	2											
Hamburg	2	788	WNW 2	26	-8	+ 0.5	3	1	ci - str.	8		9
Kiel	2	78.5	W 2	01	-5	+ 0.5	0	—	Wolkenlos	8		9
Warnemünde	2											
Swinemünde	2	79.7	NW 1	00	-3	+ 0.5	1	10	3 str - cu	8		5
Rügenwaldermünde	2											
Danzig	2	73.5	W 4	11	-4	0	7	20	3 " "	7		4
Königsberg	2	74.0	WSW 2	00	-6	0	1	28	str - cu	8		5
Memel	2	737	S 1	15	-6	+ 1.0	1	06	str - cu	8		4
Aachen	2[14]	740	Stille	01	-4	+ 0.8	1	10	1 o - str.	8		9
Lüdenscheid	2											
Hannover	2	79.7	Stille	29	-4.2	+ 0.5	4	02	Nebel	0		5
Magdeburg	2	78.8	W 2	01	-5	+ 0.5	0	4	1 str - cu	7		4
Dresden	2[08]	79.3	W 3	00	-7	+ 0.5	7	20	3 SW - NW	7		4
Berlin	2	784	WNW 1	01	-8	+ 0.5	0	2	1 ci - str.	8		9
Grünberg in Schles.	2											
Breslau	2	77.2	NW 3	10	-6	+ 1.0	7	10	7 o - str - cu	8		4
Frankfurt a. M.	2	799	NNW 1	01	-7	+ 0.5	0	10	Wolkenlos	7		9
Karlsruhe	2											
Friedrichshafen	2											
Bamberg	2											
München	2	79.5	Stille	00	-7	+ 0.5	1	10	Wolkenlos	7		9
Kahler Asten 852	2	81.4	SW 3	01	-9	+ 0.5	0	50	"	0		9
Wasserkuppe (Rhön) 950	2[25]	6										
Feldberg im Taunus 801	2	6										
Brocken 1142	2[25]	6										
Fichtelberg 1214	2	6 458	N 2	22	-14	N + 0.5	3	0.5	8 "	0		0
Zugspitze 2964	2	6 308	W 6	99	-15	+ 0.5	7	0.05	10 str.	0		0
Feldberg i. Schwarzw. 1497	2	6										
Säntis 2500	2[28]	5 274	E 2	01	-25	+ 0.5	4	2	Wolkenlos	0		—
Sonnblick 3106	2	5 409	NE 2	00	-22	— 0.1	0	20	4 str.	8		7
	2	5										

Seehöhe in Metern

Luftdruck der Bergstationen nicht auf Schwere und Meeresspiegel reduziert

GESTERN ABEND 7 UHR

Uhrzeit	Luftdruck	Wind	Wetter	Temperat.	Luftdruck Charakter u. Änder.	W	Sichtweite in km	Wolken (in Zehntel)	Rel. Feucht.	Niederschlag	Maximum	Seegang	Wolkenhöhe
7	779.3	SW 1	27	-8	+ 1.0	4	0.05	—	9	0	—	I	—
7	—	SW 3	bed.										
7	782	WNW 3	26	-10	— 0	4	1	Nebel	8	0	-8		3
7	803	WNW 1	29	-13	NW 0	0	0.8	"	8	0	-8		0
7	796	Stille	01	-11	— 0	0	4	Wolkenlos	8	0	-8		0
7	781	W 2	01	-6	- 0.5	0	—	"	9	0	-4		9
7	88.2	NW 1	00	-3	+ 1.0	0	10	Wolkenlos	9	0	-	5	-
7	79.9	WNW 1	01	-9	— 0	0	10	"	9	0	-2		9
7	74.8	NW 5	1/2 bed	0	- 0.8		—		—		8	IV	-
7													
7	73.5	WSW 1	11	-7	— 0.5	7	4	9 str - cu	7	0.5	-6		3
7	72.3	SW 4	12	-6	- 0.6	1	50	9 cu - ni	9	0		III	5
7	82.2	S 1	00	-6	+ 1.0	0	50	Wolkenlos	8	0	-2		9
7	81.7	Stille	27	-13	+ 1.0	0	0.2	10 ni	4	0	-8		4
7	80.9	W 1	01	-10	+ 1.0	0	4	Wolkenlos	8	0	-4		9
7	80.3	Stille	28	-17	+ 1.0	4	0.2	Nebel	9	0	-8		9
7	80.9	W 4	11	-9	+ 1.0	1	10	6 str - cu	8	0.1	-7		
7	79.8	NW 2	11	-8	+ 0.5	0	1	10 str	9	0	-5		2
7	80.3	WNW 2	01	-8	+ 1.0	7	20	2 str.	9	0	-6		5
7	79.2	NW 3	17	-6	+ 1.5	7	10	10 str.	9	0	-6		4
7	81.7	N 1	20	-10	+ 0.5	3	2	10 Str.	8	0	-7		9
7	80.5	ENE 1	01	-9	+ 1.0	0	10	Wolkenlos	9	0	-5		9
7	80.7	N 1	01	-10	+ 1.5	0	20	"	9	0	-4		9
7	82.8	Stille	20	-15	+ 1.0	0	10	10 str.	9	0.1	-5		0
7	83.6	Stille	24	-19	+ 1.0	3	2	10 str.	8	0	-7		9
7	82.9	SW 1	01	-10	+ 0.5	0	50	Wolkenlos	9	0	-9		9
7													
7													
7	6.72.7	W 4	01	-13	— 1.0	0	20	Wolkenlos	9	0	-7		9
7	6.67.0	NNW 1	27	-15	+ 0.5	3	0.05	Nebel	0	—	-13		0
7													
7													
7													
7	5 42.3	SSE 4	01	-21	+ 0.5	1	20	3 str.	5	-			5
7	5 15.9	E 6	klar	-26							-9		

KÜSTENSTATIONEN UND FEUERSCHIFFE

NACHMITTAG UND ABEND DES VORTAGES

Ls
2p: SW1 heiter, gute Sicht.
Bük
7p: W2-3, bed, gew. Sicht, See II
2p:
Arkona
7p: 7774 WNW 3, WW20, Temp. -4, Sicht w. 10 km See I
2p:
Außenjade
7p: W2, heiter, See II
2p:
Marienleuchte
2p:
7p: 7763, WSW2, WW01, Temp. -3, Sicht 6,5 km, See I
Borkumriff
2p: 779.3, SW2, WW01, Temp. 0, 2 cm W-T 6
7p: 778.3, SW2, WW01, Temp. -0, Wolkenlos, W-T 9, See I
Japsandbank
2p: WNW2 heiter, See I
7p: WSW3, bed. See II W-T 1.5
Hilligengrund
2p:
7p: WNW5 bed. See III Sicht w. 12 km
Nordtrum
5p: 779.1 SSW1, WW27, Temp. -8°

HEUTE MORGEN

Ls
8a: WW3-4, bed. gew. Sicht, See II
Bük
11a: —
8a: 7769 WNW4, WW26, Temp. -4 Sicht w. 10 km See I
Arkona
11a: — W 3 " " " 10 km See I
8a: W4, bed. See II
Außenjade
11a: W4 " " II
8a: SW3, Nebel See I
Marienleuchte
11a:
8a: 780.5 W 4, WW01, Temp. 0, Sicht w. 10 km See I
Borkumriff
11a:
8a:
Japsandbank
11a:
8a: W4, bed. See II W-T 3.5
Hilligengrund
11a:
8a: WNW 5 bed. See II Sicht w. 10 km
Nordtrum
11a: WNW 5 " " II " 12 km

HEUTE MORGEN 8 UHR

DEUTSCHE STATIONEN	Uhrzeit	Luftdruck	Wind	Wetter	Temperat.	Luftdruck Charakter u. Änder.	W	Sichtweite in km	Wolken (in Zehntel)	Rel. Feucht.	Niederschlag	Minimum	Seegang	Wolkenhöhe
Borkum	8	779.9	W 2	27	-7	— 0	4	0.05	—	9	0	—	II	—
Wilhelmshaven	8	78.9	SW 2	27	-8	- 0.5	3	2	10 cu - ni	9	0	-14		5
Helgoland	8	68.0	SW 2	bed.	2								I	
Altenwalde	8	781	WNW 3	46	-5	0	3	1	Nebel	9	0	-10		5
Bremen	8	79.6	SW 1	21	-10	- 0.5	0	2	10 str - cu	0	0.2	-13		2
Hamburg	8	78.1	WSW 3	4	-8	- 0.5	2	2	10 str.	8	0	-11		4
Groß-Borstel	8	—	Stille	27	-9	—	3	2	10 str - cu	0	2	-14		3
Kiel	8	76.8	SW 2	11	-5	0	2	—	10 str.	9	0	-9		5
Warnemünde	6	76.0	W 3	11	-4	0	2	10	10 ni	0	0	-	I	4
Swinemünde	8	76.5	WNW 4	11	-4	0	1	10	10 str	8	0	-		5
Rügenwaldermünde	8	72.8	WNW 6	bed.	3	- 0.3	1	—		8	7	-4	IV	-
Danzig	8	71.4	WSW 6	11	-2	— 0.6	1	10	7 o - str.	8	0	-9		9
Königsberg	8	70.7	W 3	11	-1	— 1.0	7	2	10 str.	8	0.2	-5		2
Memel	8	68.3	W 5	12	3	— 1.0	2	20	10 cu - ni	7	0	-	III	5
Aachen	8	79.9	SE 1	01	-1	0	0	10	Wolkenlos	8	0	-11		9
Lüdenscheid	8	80.3	Stille	00	-12	— 1.0	4	0.5	Wolkenlos	3	0	-17		7
Hannover	8	80.1	ESE 1	29	-10	0	4	0.2	Nebel	9	0	-23		0
Magdeburg	8	80.5	WSW 1	26	-13	— + 0.5	3	2	6 o - cu	8	0	-14		6
Dresden	8	80.4	SW 4	09	-11	— 0	0	10	3 ci - str	7	0	-12		9
Berlin	8	79.3	NW 2	11	-9	0	1	2	8 str.	8	0	-10		2
Grünberg i. Schles.	8	80.7	SW 2	20	-11	0	0	2	8 str.	9	0	-11		4
Breslau	8	80.0	W 2	10	-8	0	1	10	7 10 str - cu	8	0	-9		6
Frankfurt a. M.	8	82.4	NNE 1	20	-16	0	3	1	Nebel	8	0	-16		9
Karlsruhe	7	81.0	ENE 1	01	-14	0	0	4	Wolkenlos	9	0	-14		7
Friedrichshafen	8	83.2	NNE 2	02	-17	+ 0.5	0	10	2 str.	8	0	-12		3
Bamberg	8	83.6	Stille	26	-16	+ 0.5	3	2	10 str.	8	0	-16		0
München	8	86.2	Stille	28	-27	0	4	1	Nebel	8	0	-27		0
Kahler Asten 852	8	68.3	Stille	01	-9	0	0	50	1 str	8	0	-9		2
Wasserkuppe (Rhön) 950	8	6												
Feldberg im Taunus 801	8	6 04.9	SSE 1	01	-12	— 0	0	50	Wolkenlos	7	0	-13		3
Brocken 1142	8	6 73.0	WNW 4	01	-12	+ 0.5	0	50	1 ci	8	0	-13		2
Fichtelberg 1214	8	6 47.4	WNW 1	02	-14	+ 0.5	0	50	2 " str	0	0	-15		3
Schneekoppe 1603	7[28]	6 33.3	N 5	01	-14	0	0	50	5 str - cu	4	0	-16		2
Feldberg i. Schwarzw. 1497	8	6 42.6	E 5	01	-14	0	0	50	Wolkenlos	6	0	-16		8
Zugspitze 2964	7[28]	5 91.2	ENE 5	01	-19	+ 0.5	0	20	"	5	-	-27		-
Säntis 2500	8	5 65.2	NE 5	01	-12	+ 0.5	0	50	3 str.	1	0	-26		5
Sonnblick 3106	8	5 18.0	E 6	klar	-24	+ 1.2				9	0	-22		

Seehöhe in Metern

Luftdruck der Bergstationen nicht auf Schwere und Meeresspiegel reduziert

Nachdruck und Verwertung für öffentliche Vorhersage verboten!

Sonnabend, den 5. Dezember 1925

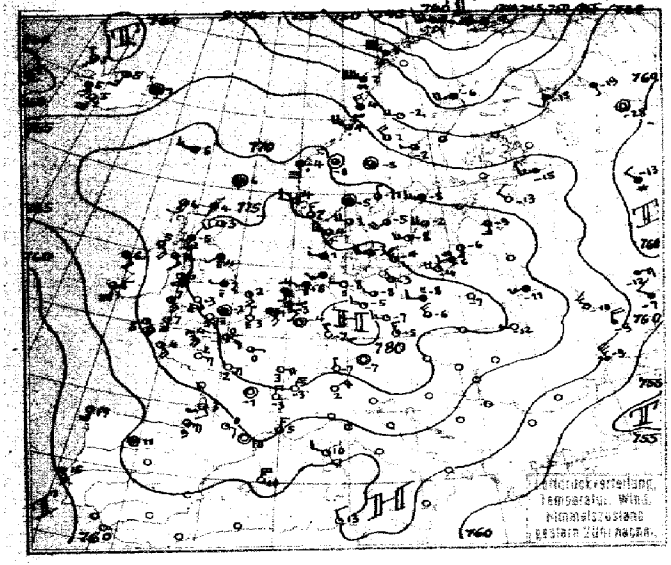

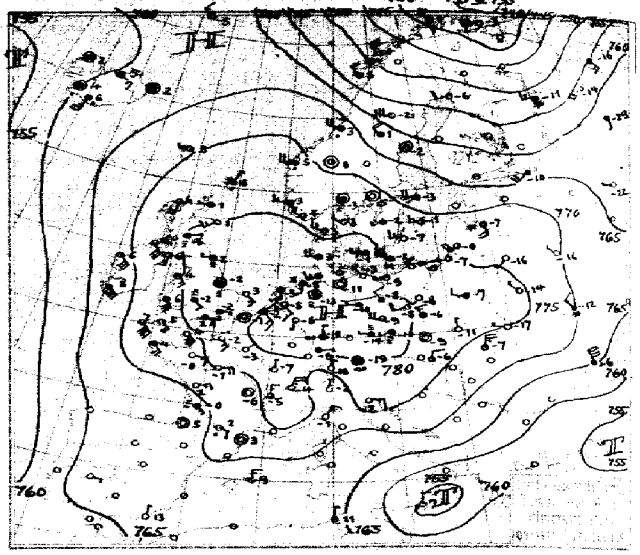

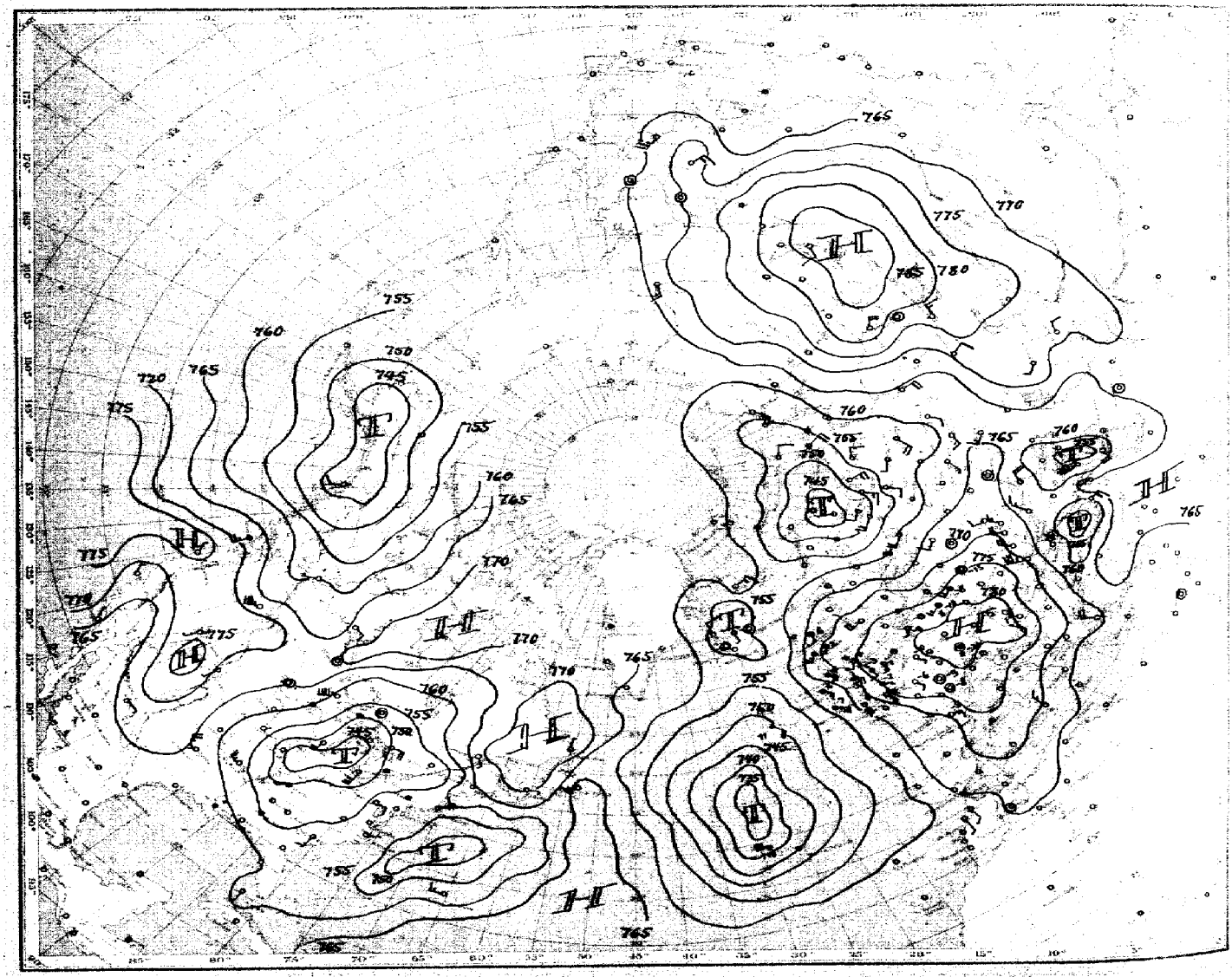

Luftdruck, Temperatur, Wind, Himmelszustand der nördlichen Halbkugel

vom Sonnabend, den 5. Dezember 1925 morgens.

WARTE Jahrgang 50 Nr. 339

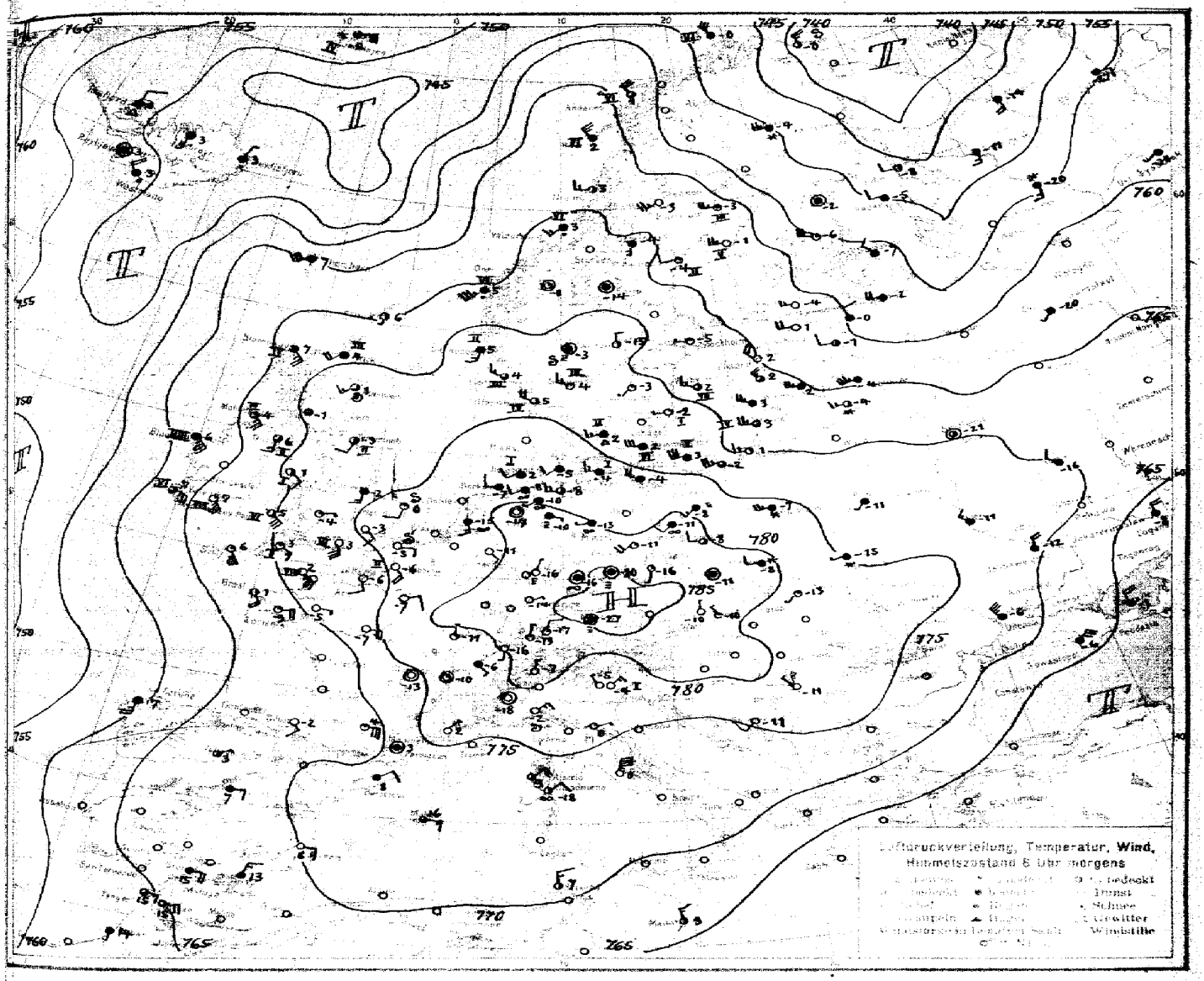

WETTERLAGE UND ÜBERSICHT für morgen: Sonnabend, den 5. Dezember 1925

Die Umgestaltung der Wetterlage macht weitere Fortschritte. Langsam wird die mitteleuropäische Antizyklone, die sich seit gestern über Mittel- und Süd-deutschland und in ihrem Südostquadranten stärkte, vom Westen her, stärker aber noch vom Norden und Nordosten her abgebaut. In ihren Hauptzügen bleibt das kontinentale Hoch in den letztgenannten Gebieten, wie immer in dieser Jahreszeit, von großer Stabilität. Durch Ausstrahlungskälte und sekundären Druckanstieg über Mittel- und Süddeutschland und dem Balkan wird es sich dort weiter halten. Süddeutschland hat heute die niedrigsten Temperaturen mit -27° C. in Ostfünchen! Langsam dringt die Erwärmung vom Norden und Nordosten her vor, in Ostpreußen sind die Temperaturen schon über den Gefrierpunkt gestiegen. Die Bergstationen der Mittelgebirge zeigen noch keine Erwärmung. Mit der Umgestaltung der Wetterlage rückt die jetzt vom Atlantik nordostwärts verlaufende Zyklonenbahn immer mehr südlich. Die ostatlantische Zyklone wird sich dem Kontinent nicht nähern, da ihre Vorderseitenströmung noch sehr kräftig ist. Am Nordabhang der Antizyklone liegend, müssen wir in Norddeutschland bei ansteigender Temperatur mit wolkigem und teilweise nebligem Wetter bei westl. Winden rechnen.

WETTERAUSSICHTEN AN DER DEUTSCHEN KÜSTE für Sonntag, den 6. Dezember 1925

Küste von OSTSEE: Mäßige westliche Winde, wolkig, stellenweise neblig, Temperatur ansteigend, aber noch nahe Gefrierpunkt, trocken.

NORDSEE: (W. Swinemünde) Schwache bis frische Winde aus westlichen Richtungen, teils heiter, teils wolkig, mäßiger Frost, Frühnebel.

OSTSEE: (W. Königsberg) Meist mäßige westliche Winde, meist trübe, Übergang zu Niederschlägen, mild.

Bemerkungen:

H. Seilkopf

Hamburg, Deutsche Seewarte Kapelle. Abt. III. Georgii

Blaudruck: Harring & Co., Hamburg

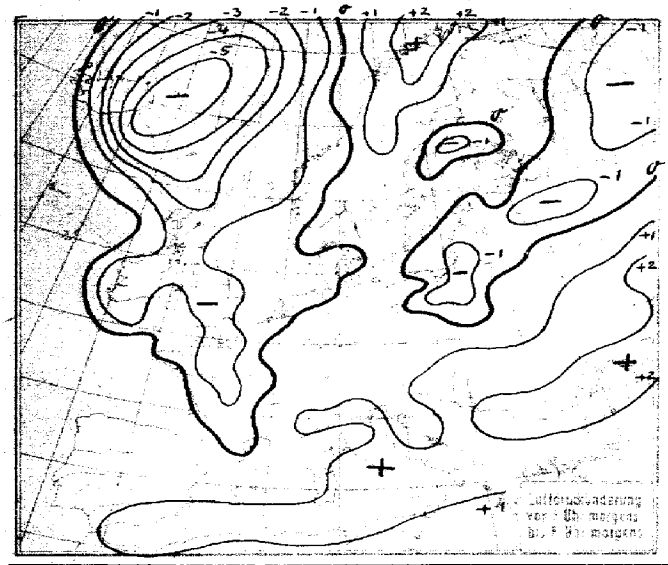

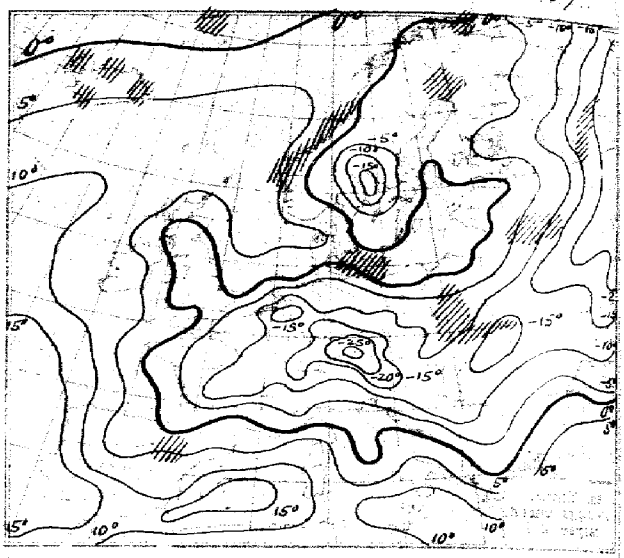

NACH AUFZEICHNUNGEN DER REGISTRIERAPPARATE ZU HAMBURG SEIT GESTERN 8 UHR MORGENS (M. E. Z.)

STUNDE		9	10	11	12m	1	2	3	4	5	6	7	8	9	10	11	12n	1	2	3	4	5	6	7	8
Thermograph		-8.1	-8.2	-8.5	-8.2	-8.0	-7.7	-8.0	-8.8	-9.7	-10.4	-10.4	-11.0	-10.8	-10.4	-10.8	-10.4	-9.6	-9.2	-9.0	-9.0	-8.8	-8.2	-8.1	-8.0
Barograph		73.6	74.0	74.4	74.7	74.8	74.8	75.3	75.6	75.7	75.7	75.7	75.7	75.3	75.5	75.6	75.6	75.2	75.3	75	74.9	74.7	74.3	74	74
Anemograph	Richtung	W	WSW	WSW	WSW	WSW	WSW	WSW	WSW	WSW	WSW	WSW	WSW	WSW	WSW	WSW	WSW	WSW	SW	WSW	WSW	WSW	WSW	WSW	WSW
	m. p. S.	3.6	2.8	3.0	3.0	2.2	3.0	2.8	3.0	3.2	3.0	3.0	3.0	4.0	4.8	4.5	4.4	2.5	2.2	3.0	3.6	4.8	4.6	5.0	4.6
Regenmesser		-	-	-	-	-	-	-	-	-	-	-	-	-	-	-	-	-	-	-	-	-	-	-	-
Sonnenscheindauer in Min		-	-	-	-	30	60	45	-	-	-	-	-	-	-	-	-	-	-	-	-	-	-	-	-

AUFSTIEGE

STATION Wind in m./S.	Seehöhe	Zeit	Boden	200	500	1000	1500	2000	2500	3000	3500	4000	4500	5000	Bemerkungen
							Heute morgen:								Sichtw. bis Klom.
Prag	254 m	8a	SSW 1	SW 4	NW 4	NW 6	NNW 5	N 9	-	NE:N 15					
Kaschau		"	SW 1	NW 6	N 6	NNE 13	NNE 15	NNE 13	-	N:W 8					
Lyssone		"	-	SE 9	SE 9	SE 10									
Creydau		"	SE 3	SE:S 13	SSE 15	S:E 14									
Shotwick		"	-	SE:S 10											
Fr'hafen	400 m	"	W 5	-	-	SE 8	E:N 12	E 11	E:N 13	ENE 16					" " 10 "
Leipzig		"	SW:S 3	SW:S 3	W:N 3	NW 8	1200 NNW 6								" " 4 "
Lindenberg	122 m	9a	-12.4° 80%	-	-4.0° 38%	3000 -7.0° 38%	-8.4° 64%	1500 -10.0° 80%	1700 -12.3° 87%	2200 -7.4° 53%	2500 -9.4° 56%				
"		-	W:S 3	-	W:N 10	W:N 19	4000 NNW 8	NNW 5	N 7	N 8	N:E 10	str ≡	Schneedecke		" " 2 "
Rostock	37 m	8a	-5.0° 89%	500 0.2° 80%	1000 -0.7° 98%	2000 -2.7° 98%									
"		"	WSW 6	NW:W 20	NW 19	NW 14						SW-m,	SW 5	0 W	" " 10 "
Aachen		"	ESE 1	-	ESE 3	SE 3	ESE 5								
Helder		"	-	SSW 7	SSW 6	SSW 8									
							Gestern nachm. u. abend:								
Stuttgart (Mnst)		1p	ENE 2	500 ENE 2	900 ESE 3	ESE 5	ENE 8						str		" " 4 "
Fürth		2p	NNW 1	-	NNE 1	ENE 1	NNE 1	NE 5	-	NNE 7	-	NNE 15	3000 NE 29	5000 N 28	a-m, 800 m " " 10 "
Lindenberg		"	-	SW:W 5	SW 8	SW 10									
Holyhead		"	-	SSE 11	SE 12	S:W 13	S:E 10	SSE 9							
Lyssone		"	-	ESE 9	SE:E 4	NE:E 3									
							Nachtrage v. 4. Dez. 1925								
Fürth		9a	WNW 1	-	NNW 3	E 4	ESE 4	E 6	-	NE 9	-	NE 12	5000 NE:N 9		a-SW, str 800 m " " 10 "
Fr'hafen	400 m	12m	NNE 4	-	-	E 2	E 7	ENE 4							" " 10 "
Lindenberg	122 m	6a	WNW 3	300 NW 10	NW:N 6	NW:N 6	N:E 5	N:E 5			a-SW,	str ≡			" " 4 "
Orlaand		10a	-	-	E:N 14	E:N 18	E:N 17	N:E 20	-	NE 15					
Lyon		"	-	N:E 8	N:E 11	NE 14									
Nancy		"	-	-	E 13	E 11	E 15								
Lindenberg 3 Tg.	122 m	2p	-5.0° 92%	-5.5° 72%	-4° 73%	800 -10.8° 68%	1100 -13.5° 80%								
"	"	"	NNW 3	NNW 5	NNW 6	N:W 6	N 7		mi	Schneedecke					" " 1 "

Sonnabend, d. 5. Dezember 1925

STATION	MORGEN Luftdruck	Wind	Wetter	Temperat.	Luftdruck Charakter. u. Änder.	W	Höhe in m	Wolken (in Zehnteil)	Rel. Feuchtt.	Niederschlag	Minimum	Seegang
Wien	751.8	N 1	heiter	-10	/ +0.6					0	-10	-
Zürich	79.1	N 1	01	-13	/ +0.5	0	2	1 SW	9	0	-14	-
Bern	78.6	0 1	01	-10	- 0	0	550	10 SW	8	0	-14	-
Genf	78.3	SE 1	11	-06	- 0	1	200	10 SW	8	0	-9	-
Lugano	77.5	N 1	00	-7	/ +0.5	0	200	wolkenl.	2	0	-8	-
Holder											-	
Vlissingen											-	
Utrecht	77.1	SSE 3	20	-15	\ -0.5	3	2	10 SW	0	0	-15	-
Kopenhagen	73.6	WSW 3	70	2	\ -0.5	7	4	10 NW	7	1	-	
Skagen	71.0	WNW 3	01	4	- 0	0	100	3 2 NW	9	0	-	
Hanstholm	72.6	WNW 4	11	5	- 0	1	550	9 2 NW	0	0	-	
Blaavandshuk											-	
Hammershus	72.6	W 6	11	2	- 0	3	200	10 NW	0	0	-	
Libisko											-	
Haparanda	53.1	WNW 3	01	-3	/ +1.0	0	550	2 0 SW	8	0	-7	-
Hernösand	61.7	SW 5	01	-3	/ +0.5	0	550	wolkenl.	7	0	-3	-
Oestersund	66.9	0 1	11	-4	/ +1.0	2	550	10 SW	8	0	-4	-
Hernösand	63.3	WSW 2	01	-4	/ +0.5	1	550	2 NW	7	0	-	
Särna	68.7	Stille	11	-14	/ +0.5	2	-	10 -	9	0	-16	-
Karlstad	71.2	N 1	01	-15	- 0	1	-	5 0 SW	8	0	-16	-
Stockholm	67.0	W 1	02	-5	/ +0.5	1	10	1 0 SW	8	0	-5	-
Jonköping	71.4	SW 1	01	-3	- 0	1	200	1 NW	9	0	-4	-
Visby	69.3	WNW 3	11	2	- 0	2	550	8 1 SW	8	0	-	
Kalmar	71.3	W 1	11	-2	- 0	1	-	10 SW	0	0	-	
Gällivare											-	
Karlshamm											-	
Bjuröklubb	57.7	W 5	01	-3	\ +0.6	0	550	1 NW	-	0	-	
Quade Hook											-	
Spitzbergen	56.2	SE 1	11	-14	/ +1.0	2	550	10 0 NW	7	0	-	
Ingö	47.2	NW 6	13	-9	/ +2.5	5	200	10 NW	8	0.5	-	
Valdersund	66.2	SW 3	30	3	\ -0.5	6	200	10 5 NW	9	29	-	
Klinn	68.4	SW 7	50	5	\ -1.5	6	200	10 NW	7	2	-	
Lister	73.1	WNW 3	13	-4	\ -0.5	5	550	8 6 NW	7	0.6	-	
Bären-Insel											-	
Andänes	56.5	NW 6	17	1	/ +1.5	7	100	9 6 SW	9	2	-	
Röst	61.6	NW 6	11	2	/ +0.5	7	550	10 6 SW	6	0.2	-	
Jan Mayen	54.8	ENE 7	65	-5	\ -3.0	7	-	10 NW	9	-	-	
Färder	70.0	Stille	29	-3	- 0	4	0.2	Nebel	-	0	-	
Vardö	38.6	NNW 5	31	-0	/ +1.0	7	550	8 8 NW	8	8	-	-
Brönnö	64.5	W 3	17	3	- 0	5	550	7 SW	9	-	-	
Utsire	71.5	SSW 3	11	5	\ -1.0	5	550	10 NW	8	0.1	-	
Dombas	65.4	Stille	01	-1	\ -0.5	1	550	2 SW	7	0	-12	-
Helsingfors	61.8	W 3	01	-4	/ +0.5	0	50	wolkenl.	9	0	-4	-
Vasa	61.3	W 5	00	-1	\ -1.0	0	550	1	8	-	-1	
Kuopio	56.3	WNW 6	02	-6	\ 0	1	200	- 5	8	0	-7	
Dorpat	62.4	W 2	11	-1	\ 0					0	-3	-
Riga	65.9	W 5	11	2	\ -0.5	2	550	10 SW	8	0	-7	-
Warschau	75.6	WSW 5	01	-7	\ -1.0	7	200	10 SW	9	0.2	-8	-
Lemberg	74.9	WSW 1	02	-15	/ +0.5	1	1	10 NW	9	0	-17	-
Pinsk	74.7	SW 1	11	-11	/ +1.0	2	200	10 SW	0	0	-19	-
Wilna											-	
Krakau	80.3	W 2	01	-8	/ +0.5	7	400	10 SW	8	2	-11	-
Posen	78.3	SW 3	27	-8	\ -1.0	3	1	Nebel	9	0	-11	-
Prag	83.1	SSW 1	02	-16	/ 0	0	400	2 0 SW	8	0	-16	-
Eger	85.0	Stille	25	-20	/ +0.5	4	0.2	Nebel	8	0	-23	-
Preßburg	80.8	NW 1	01	-10	/ +1.0	0	10	2 1 NW	7	0	-10	-
Kaschau	78.3	SW 1	01	-13	/ +1.5	0	50	2 0 SW	9	0	-13	-
Olmütz	81.7	Stille	12	-11	- 0	1	1	10 SW	8	0	-14	-
Budapest											-	
Belgrad											-	
Serajewo											-	
Agram											-	
Sofia											-	
Athen											-	
Korfu											-	
Turin											-	
Genua	79.6	Stille	01	-18	/ +1.0	0	1	- -	7	0	-	-
Livorno	72.2	NE 3	01	-2	/ +1.0	0	20	- -	7	0	-	
Ancona											-	
Maddalena											-	
Messina	71.7	NE 1	22	-	-	-	-	- 5 NW	4		-	
Triest											-	
Venedig	78.0	NE 3	01	-4	/ +1.0	0	20	- -	5	0	-	
Rom	72.0	N 4	00	-1	/ +1.0	0	10	- -	6	0	-5	
Mailand	65.7	NNW 5	02	-4	/ +0.5	0	550	2 -	7	0	-	
Madrid	69.6	E 2	11	7								
La Coruña	58.2	0 3	11	17								
Mahon	71.2	E 3	11	16								
Malaga	67.3	E 4	11	15								
Horta												
Funchal												

STATION	MORGEN Luftdruck	Wind	Wetter	Temperat.	Luftdruck Charakter. u. Änder.	W	Höhe in m	Wolken (in Zehnteil)	Rel. Feuchtt.	Niederschlag	Minimum	Seegang
Rochefort											-	
Bayonne	708.6	SE 2	00	-2	^ 0		10	wolkenl.		0	-	
Bordeaux											-	
Clermont	724.1	Stille	01	-13	\ -1.0		200	"		0	-13	-
Dijon	720.7	N 1	21	-11	\ -1.0		-	-		0	-11	-
Calais	728.2	E 2	01	-6	\ -0.5		4	wolkenl.		0	-	
Brest	672.9	SE 4	01	1	\ -0.5		502	3 SE		0	1	-
Paris	729.2	ENE 2	01	-7	\ 0		10	wolkenl.		0	-8	-
Perpignan	726.2	Stille	11	-3	\ -0.5		200	10 NW		1	-1	-
Rennes	721.6	E 1	01	-5	\ -1.0		10	wolkenl.		0	-6	-
Straßburg											-	
Toulouse	690.0	ESE 0	01	-4	\ -0.5		502	1 SE		0	0	-
Tours	722.5	E 4	01	-7	\ -1.0		4	wolkenl.		0	-7	-
Ajaccio	738.8	NE 4	11	9	/ +0.5		47	- -		0	-	
Le Havre	728.4	SSE 4	01	-6	\ -1.0		200	wolkenl.		0	-	
Marignane	758.1	NE 1	-	2	- 0		502	- -		-	-1	-
Nancy											-	
Lerwick	-	S -	11	-3	\ -1.5	2	10	5 SW	8	0	-	-
Renfrew	-	- 1	12	-1	\ -1.0	1	10	10 SW	0	0	-	-
Cranwell	722.0	0 3	20	-2	\ -1.0	3	-	- -		-	-	-
Scilly	690.5	SE 7	01	9	\ -1.0	0	502	1 SE	0	0	-	
Wick	690.8	SW 4	14	4	\ -2.0	2	90	10 5 SW	8	0	-	
Mailnhead	695.6	SE 5	11	4	\ -0.5	1	502	7 2 SW	4	0	-	
Tynemouth	733.1	SSW 1	05	-3	\ -0.5	3	24	SW 9	0	-	-	
Pembroke	695.5	SSE 0	21	-5	\ -0.5	0	502	5 SW	7	0	-	
Roches Point	695.5	SSE 7	01	7	\ -1.0	1	502	2 SW	9	0	-	
Croydon	725.0	SE 2	00	-3	\ -1.0	0	20	wolkenl.	8	0	-	
Aberdeen	731.1	SW 3	14	1	\ -1.5	1	10	8 SW	8	0	-	
Valentia	691.2	SSE 5	11	7	\ -1.0	2	502	9 5 SW	7	0	-	
Plymouth	710.3	SSE 3	01	3	\ -0.5	0	502	2 SW	7	0	-	
Guernsey	711.0	SSE 7	01	5	\ -0.5	0	50	wolkenl.	5	0	-	
Stornoway	695.5	SSE 5	11	7	\ -1.0	1	20	10 SW	8	0	-	
Holyhead	710.3	SSE 2	14	1	\ -1.0	1	20	8 SW	8	0	-	
Donaghadee	698.6	SSW 3	12	6	\ -1.0	1	502	8 SW	8	0	-	
Yarmouth	725.8	SSW 4	01	0	\ -1.0	0	20	- -	8	0	-	
Blacksod	691.1	SSE 7	11	9	\ -1.0	1	20	10 -	7	0	-	
Calshot	733.6	SSE 5	11	3	\ -1.0	0	50	wolkenl.	6	0	-	
Thorshavn	690.2	SW 2	11	7	\ -1.0	2	10	10 -	9	0.4	-	-
Seydisfjord	46.1	Stille	55	3	- 0	0		10				
Acureyri	45.4	0 1	01	3	\ -0.5	2		10				
Isafjord	69.5	N 2	76	0	/ +2.5	7		10				
Reykjavik	61.1	Stille	27	3	/ 0	0	-	NNE 1	7	7	-	
Vestmannö	61.6	NW -	31	3	\ 0	0		10				
Alexandrovsk												
Archangelsk	48.6	SSW 3	neb.	-11	\ -1.0					0		
Ust-Zyima	59.2	ESE 2	"	-24	\ -					0		
Matochkin-Sharr	55.2	- 1	"	-20	/ +0.2					-		
Dickson	57.2	0 2	"	-26	- 0					1		
Petersburg	58.6	W 4	"	-2	\ -0.4					0		
Tscherdyn	54.0	SW 5	Schnee	-10	/ +0.4					3		
Moskau												
Kasan	63.0	SSW 1	Schnee	-15	- 0					0		
Kiew	73.-	NW 1	bed.	-11	/ +1.3					0		
Ufa	62.9	SW 3	"	-10	\ -0.7					1		
Saratow	64.0	NW 2	"	-19	/ +1.5					0		
Orenburg	61.2	N 3	Schnee	-8	\ -1.-					7		
Odessa	72.1	NW 7	bed.	-9	/ +0.9					-		
Sewastopol	67.-	NE 0	-	-4	/ +1.4					-		
Astrachan												
Emba												
Batum												
Baku	58.5	SW 3	bed.	10	/ +0.9					0		
Tobolsk												
Omsk	65.7	SW 4	bed.	-9	/ +0.1					0		
Tashkent	70.-	SSE 5	neblig	5	- 0.2					0		
V. Imbatskoe												
Tomsk	77.2	SSE 5	-	-15	\ -3.9					2		
Irkutsk	58.8	NW 2	bed.	-19	/ +0.6					1		
Jakutsk	73.4	NW 2	"	-17	/ +3.2					1		
Wladivostok	67.1	NNE 5	"	-10	- 0					0		
Tanger												
Agadir												
Bou Denib												
Oran												
Algier												
Setif												
Tunis												
Aleppo												
Beyruth												

NORD-AMERIKA 2 UHR NACHTS

	Luftdr.	Wind		Luftdr.	Wind		Luftdr.	Wind		Luftdr.	Wind		Luftdr.	Wind
St. Johns	748	SW 3	La Paz	707	E 3	Bermuda	758	W 3	Duluth	788	NW 9	Tatoosh	770	S
Sydney	72	NE 1	Edmonton	58	SW 1	Key West	58	S 1	Huron	83	- 2	San Francisco	65	NW 3
Father Point	70	SE 1	Nantucket	58	NE 7	Little Rock	54	W 5	Salt Lake City	73	S 1	San Diego	65	NW 1
Port Stuart	54	E 4	Washington	57	E 2	Nashville	61	SW 5	Helena	91	SW 1	Forth Worth	64	NW 5
White River	52	Stille	Hatteras	57	NE 1	Cleveland	44	S 4	Denver	87	S 1	El Paso	67	E 1
Winnipeg	70	-	Charleston	57	S 3	Chicago	42	S 4	Roseburg	75	NW 1	Belle Isle	75	N 1

STATION	GESTERN NACHMITTAG						GESTERN ABEND								STATION	GESTERN NACHMITTAG						GESTERN ABEND							
	Luftdruck	Wind	Wetter	Temperat.	W	Sichtweite in km	Luftdruck	Wind	Wetter	Temperat.	W	Sichtweite in km	Niederschlag	Maximum und Minimum der Temperatur		Luftdruck	Wind	Wetter	Temperat.	W	Sichtweite in km	Luftdruck	Wind	Wetter	Temperat.	W	Sichtweite in km	Niederschlag	Maximum und Minimum der Temperatur
Wien	7						7800	NW 3	00	-6					Turin	7						7							
Zürich	76.8	N 2	01	-6	1	20	77.8	NE 3	00	-8	0	20	0	-4	Genua													
Bern	74.9	NE 5	01	-7	0	50	76.4	NE 1	01	-9	0	20	0	-7	Livorno													
Genf	72.4	NNE 6	01	-3	0	250	75.4	NNE 5	01	-4	0	20	0	-3	Ancona													
Lugano	61.0	NE 4	00	2	0	20	74.2	N 1	00	-2	0	20	0	3	Maddalena													
Helder	78.8	SSE 1	21	-4	1	0.5	79.5	SSE 2	10	-5	4	0.2	0	9	Messina													
Vlissingen	78.0	SE 3	25	-1	4	1	79.5	SE 3	10	-2	1	1	0	I	Tarent													
Utrecht	78.8	SE 2	26	-3	3	2	79.7	SE 2	26	-8	3	2	0	-3	Venedig													
Kopenhagen	74.2	SSW 4	15	-3	4	10	75.3	WSW 3	11	-1	2	20	0	II	Rom													
Skagen	71.4	W 4	02	3	1	10	70.4	WNW 2	01	3	1	20	0	II	Malta	62-	NW 4	1/2 bd.	13			63.2	WSW 4	11	13		50	0
Hanstholm	73.0	W 3	11	4	2	50	73.1	WNW 3	06	3	6	50	0.2	III	Madrid													
Blaavandshuk	77.2	N 1	12	1	1	50	71.5	W 4	11	3	2	50	0	IV	La Coruña	62-	SSE 4	1/2 bd.	17									
Hammershus	75.6	NW 5	11	-4	1	50	74.3	WNW 7	64	-2	2	10	0	V	Mahon	69-	N 5	00	10			68.5	N 3	00	7			
Abisko															Malaga							67.9	E 1	04	14			
Haparanda	52.2	WSW 4	01	-6	1	250	52.2	WSW 2	01	-6	0	250	0	-5	Horta													
Stensele	58.2	W 4	01	-2	1	50	68.7	W 6	01	-2	0	50	0	-1	Rochefort							71.3	ENE 3	01	2		02	3
Oestersund	63.7	NW 4	11	1	1	250	63.9	NW 4	11	1	5	-	0	2	Bayonne	66.8	E 5	11	9	-	20	67.3	Stille	01	5		10	4
Hernösand	61.3	W 1	11	-2	1	250	61.9	Stille	01	-2	1	250	0	3	Bordeaux	69.5	SE 2	25	3	-	2	69.9	SE 1	29	-0		2	-
Särna	68.6	Stille	11	-15	1	250									Clermont	74.6	Stille	01	-1	-	4	74.0	Stille	01	2	6	10	0
Karlstad	71.6	N 1	10	-11	1	-	71.6	Stille	00	-15	1	-	0	-11	Dijon	76.4	ENE 4	01	3	-	10	77.4	N 1	01	-7		4	0
Stockholm	68.3	W 3	12	-5	1	10	67.6	W 4	12	-3	2	4	0	-3	Calais	76.6	N 1	25	3	-	0.5	76.0	Stille	01	1		4	0
Jonköping	73.5	SW 4	11	-5	2	50	72.6	SW 1	11	-2	2	-	0	-2	Brest	71.7	SE 4	01	4	-	20	71.8	SE 4	11	4	-	40	-
Wisby	71.5	W 4	11	-2	2	250	70.7	W 3	11	-1	2	250	0	III	Paris	77.6	E 1	11	0	-	10	78.3	NE 1	01	-3		10	0
Kalmar	73.8	WSW 3	01	-8	0	-	72.5	W 3	01	-7	0	-	0	I	Perpignan	70.0	Stille	01	10	-	-	72.4	Stille	01	3		250	2
Gällivare	50.9	WNW 3	00	-5	0	250	50.7	W 7	00	-4	0	250	0	-4	Rennes	74.7	E 3	01	2	-	20	74.2	E 3	01	-0		20	0
Karlshamm															Straßburg	74.4	NNW 2	01	-6	-	4	80.5	NNW 2	01	-1	-	4	-
Bjuröklubb							56.9	WSW 3	01	-5	0	250	0	5	Toulouse	69.9	E 2	01	0	-	-	70.2	ESE 2	60	2		20	2
Quade Hook															Tours	76.0	E 4	01	2	-	10	75.6	ENE 4	01	-1		10	0
Spitzbergen	44.3	ENE 2	10	-9	2	20	42.8	NE 3	10	-9	1	50	0	-	Ajaccio	66.0	WNW 2	01	10	-	50							
Ingö	35.0	WSW 6	20	0	5	4	37.0	NW 6	00	0	5	250	6	VI	Le Havre	76.4	ESE 3	11	0	-	4	76.9	SE 3	01	-2		4	0
Valdersund	65.6	WNW 5	30	4	5	20	66.3	WNW 4	20	3	-	-	-	-	Marignane	69.2	N 3	11	5	-	20							
Kinn	71.4	S 6	54	4	6	10	71.6	W 4	50	5	6	10	2	IV	Nancy	-	Stille	01	-	-	250							
Lister	74.2	NNW 3	13	2	3	50	73.8	WNW 4	13	4	5	50	1	III	Lerwick	72.8	Stille	13	6	1	20	72.0	NNE 1	49	6	6	20	2
Bären-Insel	34.5	N 3	12	-2	2	4	40.3	N 6	65	-7	7	4.2	0.2	V	Renfrew	75.7	S 1	27	-5	4	0.5	76.0	ENE 1	26	-3	4	0.5	0
Andänes	47.6	WNW 9	71	1	7	2	49.5	NW 9	60	0	7	2	3	VII	Cranwell	77.2	W 1	24	2	3	1	77.3	Stille	26	-2	4	0.2	0
Röst	56.3	W 7	60	2	5	2	57.8	WNW 7	31	1	5	250	0.5	VII	Scilly	70.3	SSE 7	01	8	0	50	70.4	SE 8	01	7	0	50	0
Jan Mayen							62.6	NW 3	01	-5	0	250	0	I	Wick	71.6	SSW 2	11	4	2	50	75.3	W 1	11	1	2	50	0
Färder	71.6	Stille	01	-5	0	20	71.3	Stille	21	-3	0	0.2	0	5	Malinhead	72.5	SE 4	12	5	0	10	76.9	SE 6	11	4	6	250	0
Vardö	39.8	WSW 6	11	-4	2	250	35.9	WSW 6	11	-3	1	50	0	-	Tynemouth	76.1	SW 1	26	4	3	1	75.8	W 1	26	2	3	1	0
Brönnö	62.2	NW 3	25	4	3	20	62.7	NW 5	15	5	3	250	1	III	Pembroke	73.7	SE 5	01	7	0	20	72.7	SE 1	02	6	0	50	0
Utsire	74.2	W 2	10	4	1	250	73.9	W 3	30	5	1	50	●	-	Roches Point	70.3	SE 6	11	8	2	50	70.0	SE 7	00	8		50	0
Dombas	67.6	Stille	01	-0	0	250	67.7	Stille	01	0	1	250	0	-	Croydon	77.5	Stille	27	-2	4	-	77.6	E 1	27	-2	4	02	0
Helsingfors	66.1	WSW 2	-	-	-	-									Aberdeen	78.1	SW 3	01	3	0	20	74.6	SW 3	01	1	0	20	0
Vasa															Valentia	66.7	SE 6	11	8	2	50	65.9	SE 6	11	8	2	50	0
Kuopio															Plymouth	74.2	SSE 5	01	7	0	50	73.9	SE 4	00	5	0	50	0
Dorpat	69.6	NW 2	01	-13	-	-	-69	SW 3	11	-8	-	-	2	8	Guernsey	74.4	SE 5	01	7	0	50	74.6	SE 7	01	4	0	20	0
Riga	70.6	S 3	12	-7	2	20	69.8	S 4	60	-7	2	20	0.6	-7	Stornoway	73.0	S 2	01	6	0	10	71.3	S 4	-13	6	1	10	0
Warschau			01	-7	0	20	76.4	WNW 2	11	-7	2	2	0	-6	Holyhead	74.8	SSE 4	01	6	0	20	74.3	SE 3	01	4	0	20	0
Lemberg	74.6	W 1	∞	-12	1	100	77.8	WNW 1	00	-17	0	-	0	-9	Donaghadee	73.9	SE 2	10	7	1	50	73.1	S 3	10	6	1	50	0
Pinsk	70.1	WSW 3	4	-11	2	2	74.9	NW 1	01	-14	0	2	0	-8	Yarmouth	76.9	SE 3	01	3	4	10	77.6	SE 3	01	3	0	20	0
Wilna							73.9	SW 1	00	-10	0	20	0.2	-12	Blacksod	67.5	SE 4	11	6	1	10	66.5	SE 6	11	6	1	50	0
Krakau							78.7	N 1	00	-11	7	4	2	-6	Calshot	76.6	E 2	01	5	3	4	76.6	E 4	12	2	1	10	0.6
Posen	77.6	W 2	27	-8	5	0.5	79.2	SW 1	11	-8	2	4	-	-7	Thorshavn	71.5	W 3	11	5	1	50	69.1	W 1	10	5		10	1
Prag	78.6	WNW 3	01	-5	0	20	81.3	WSW 1	20	-10	0	1	0	-5	Seydisfjord	69.2	Stille	12	1	1	4	61.0	Stille	11	3	1	4	
Eger					82.7	W 1	26	-14	3	2.5	0	-7	Akureyri	62.3	S 3	11	5	1	4	58.8	ESE 3	41	5	1	-	
Preßburg	74.3	NNW 2	01	-4	0	20	76.7	NNE 2	01	-6	7	1	0.1	-4	Isafjord	61.0	NW 1	10	1	1	20	58.2	Stille	11	2	1	20	
Kaschau	72.4	NE 5	02	-5	0	50	74.3	NNE 5	01	-7	0	10	0	-5	Reykjavik	62.3	SE 3	11	5	6	20	57.2	Stille	41	4	6	1	
Olmütz	74.8	N 3	01	-3	1	-	78.7	Stille	01	-9	1	20	0	-2	Vestmannö	63.6	S 4	35	5	5	10	69.4	S 5	35	6	5	20	
Budapest															Kemo	57.6	SW 2	1/4 bd.	-15			50.5	W 3	X	-11			
Belgrad															Nyk Zyrma	63.9	SE 1	Nebel				60.1	ESE 1	1/4 bd.	-25			
Serajewo															Petersburg	67.1	W 3	1/4 bd.	-15			63.2	SW 4	1/4 bd.	-10			
Agram															Chwalyn	52.3	SE 3	X	-8									
Sofia															Kasan	59.0	SW 3	1/4 bd.	-10			62.2	SW 2	X	-9			
Athen															Kiew	66.8	NW 3	1/4 bd.	-10			69.8	NW 3	X	-12			
Korfu															Odessa	63.1	WNW 7	bd.	-3			67.0	WNW 4	bd.	-6			

SCHIFFSMELDUNGEN

Datum	Zeit	Breite	Länge v. Gr.	Luftdruck	Wind	Wetter	Temper. Luft	Temper. Wasser	W	Sichtweite in km	Wolken (in Zehntel)	Seegang	Dünnung aus
7. Dez.	24	15.9	01.6 W.	62	ENE 1	00	-	-	1	20	2 ci stv	-	-
"	"	40.8	34.0 W.	65	WNW 6	11	-	-	2	20	9 co	7	W
"	"	41.4	49.0 W.	70	E 5	11	-	-	1	20	5 str-cu	3	SE
"	"	44.8	7.1 W.	67	SE 7	10	-	-	5	20	—	7	SE
"	"	15.	01.6 W.	62	ENE 1	02	-	-	0	50	4 ci stv	-	-
"	24	15.9	01.6 W.	62	ENE 1	01	-	-	1	50	2 ci stv	-	-
"	"	26.2	79.6 W.	62	NW 3	21	-	-	-	-	-	-	-
"	"	34.7	54.3 W.	70	N 4	02	-	-	2	02	7 str-cu	8	-
"	7.	42.9	23.6 W.	34	SE 8	16	14	13	6	20	8 str	8	SE
"	"	15.2	01.6 W.	20	E-NE 1	01	-	-	5	50	—	-	-
"	"	36.8	23.6 W.	50	SE 4	54	11	10	6	10	10 ns	2	SE
"	24	36.5	27.4 W.	51	E 6	55	10	10	6	10	10 ns	7	SE

Datum	Zeit	Breite	Länge v. Gr.	Luftdruck	Wind	Wetter	Temper. Luft	Temper. Wasser	W	Sichtweite in km	Wolken (in Zehntel)	Seegang	Dünnung aus
8. Dez.	24	52.3	21.0 W.	52	SSE 4	50	11	10	5	50	10 ns	4	SE
"	8.	47.7	18.1 W.	52	SSE 4	50	10	11	6	20	10 ns	3	SE
"	"	48.8	30.0 W.	-	ENE 3	31	13	13	6	4	10 ns	3	SE

EISBERICHT
vom

Sonnabend, den 5. Dez. 25

Beilage zum Wetterbericht der Seewarte
Herausgegeben von Abt. I.

Ein x im Felde bedeutet, daß die im Kopf angegebenen Eisverhältnisse herrschen

Stationen	Eisverhältnisse: 0 eisfrei	1 leichtes, loses Eis	2 strichweise Treibeis	3 dünne Eisdecke	4 zusam. geschob. Eis	5 starkes Treibeis	6 starke Eisdecke	7 schweres Eistreiben	8 dicke, starke Eismassen	9 nicht gemeldet	Schiffahrt: 0 wegen Nebels, Schneetreibens nicht zu ersehen	1 unbehindert	2 für Segler erschwert	3 für Segler nur mit Schleppen	4 für Segler geschlossen	5 für Motorsegler geschlossen	6 nur für starke Dampfer	7 nur mit Eisbrecherhilfe	8 geschlossen	9 Fahrinne durch Eisbrecher offen gehalten	X nicht gemeldet	Bemerkungen
Zarei																						Kein Bericht
Filsand																						
Dagerort																						
Tachkona																						
Gelnsholm																						
Packerort																						
Nargen																						
Reval Reede																						
Kokskär																						
Eckholm																						
Stenskär																						
Hungerburg																						
Kynö																						
Werder																						
Worms																						
Björkösund							x											x				
Umgebung von Werkkomatala							x											x				
Seegebiet von Björkö (West)		x													x							
Fahrwasser Wiborg-Trångsund							x													x		
" Trångsund-Rödhäll							x											x				
Außerhalb Rödhäll							x															
Kotka Hafen nebst Umgebung							x								x			x			→	nur für Dampfer mit
Außerhalb Rankö		x																				Eisverstärkung
" Luppi	x											x										
Seegebiet E. von Hochland	x											x										
" S. " "	x											x										
" W. " "	x											x										
Helsingfors S. Hafen nebst Umgebung							x										x					Rußland Kein Bericht.
Außerhalb Sveaborg	x											x										
" Gräskärsbådarna	x											x										
Bei Porkala				x											x							
Außerhalb Kallbådan	x											x										
Barösunds Fjärd	x											x										
Seegebiet außerhalb Jusarö	x											x										
Hangö Hafen nebst Umgebung		x										x										
Umgebung von Russarö	x											x										
Seegebiet im äußersten Sichtkr. v. Russarö	x											x										
Hangö W Fjärd		x											x									
Steil von Gullkrona Fjärd		x										x										
Åbo Hafen bis Stora Bocken							x										x					
Erstan Fjärd		x													x							
Umgebung von Lövskär	x											x										
Widskärsfjärd	x											x										
Bei Utö	x											x										
Seegebiet im äußersten Sichtkr. v. Utö	x											x										
Skiftet	x											x										
Fögtö Schären		x													x							
Bei Ledsund	x											x										
E. von Nyhamn	x											x										
Seegebiet außerhalb Kobbaklintar	x											x										
Scharenhof vor Mariehamn		x											x									
W. von Eckerö	x											x										
Nach außen gen Sälskär	x											x										
Scharenhof außerhalb Raumo	x											x										
Seegebiet nahe außerhalb Raumo	x											x										
Umgebung von Relandersgrund	x											x										
Räfsö und Mäntyluoto innere Hafengeb.		x													x							
Mäntyluoto Reede					x												x					
Außerhalb Kallo u. Räfsö	x											x										
Seegebiet im äußersten Sichtkreis v. Räfsö	x											x										
Waskiot Hafen nebst Scharenhof							x											x				
Zwischen Storhästen u. Ensten							x											x				
Rönnskär-Fahrwasser							x											x				
Norrskär-Fahrwasser					x														x			
Jakobstedt Hafengebiet								x											x			
Reede bei Adö								x											x			
Seegebiet außerhalb Mässkär								x											x			
Yxpila Hafengebiet								x											x			
Innerhalb Tankar								x											x			
Seegebiet außerhalb Tanker								x											x			
Brahestad Reede								x											x			
Nach " " gen Nahkiainen								x											x			
Seegebiet N von Isokraasell								x											x			
Uleåborgs äußere Hafengebiete								x											x			
Fahrstraße nach Uleåborgs Hafengebiete								x											x			
Seegebiet außerhalb Marjaniemi								x											x			
Kemi Hafengebiete								x											x			
Seegebiet außerhalb Kemi								x											x			
Fahrwasser nach Karlsborg								x											x			
Seegebiet vor Rödkallen								x											x			
Fahrwasser n. Luleå durch Tjuvholmsund								x											x			
Seegebiet vor Gasören								x											x			
Västra Kvarken							x											x				
Seegebiet vor Skag	x											x										
" " Herno	x											x										
Angermanälven oberhalb Svanö									x													
" unterhalb "							x										x	x				
Seegebiet vor Bremö	x											x										
Fahrwasser Bremö bis Draghällan-Feuer			x										x									
Alnösundet							x													x		
Seegebiet vor Lilljungfrun	x											x										
" rund um Eggegrund		x											x									
Norrfahrwasser nach Gävle		x																		x		
Öregrundsgrepen							x										x					
Seegebiet rund um Grundkallen-Feuersch.	x											x										
" vor Söderarm	x											x										
" " Sandhamn	x											x										
Fahrwasser Sandhamn nach Stockholm							x													x		
Seegebiet vor Landsort	x											x										
Fahrwasser Landsort bis Stockholm							x													x		
" Hävringe bis Oxelösund	x											x										
Kalmarsund nördlich Kalmar		x													x							
" südlich "		x													x							
Südliche Einfahrt zum Kalmarsund	x											x										
Seegebiet vor Karlshamn	x											x										
Südliche Einfahrt zum Öresund	x											x										
Fahrwasser Ängelholm	x											x										
Seegebiet vor Hälsingborg	x											x										
Nördliche Einfahrt zum Öresund	x											x										
Seegebiet vor Halmstad	x											x										
" " Varberg	x											x										
" " Vinga	x											x										
Fahrwasser Vinga bis Göteborg	x											x										
Seegebiet vor Smögen	x											x										
Viker	x											x										
Tongauten	x											x										
Kristian. a.	x											x										
Feerder	x											x										
Fredriksvern	x											x										
Tomtruland	x											x										
Mardö	x											x										
Ekso	x											x										
Bastöy	x											x										

NORWEGEN

EISBERICHT
vom
Sonnabend, den 5. Dez. 1925
Beilage zum Wetterbericht der Seewarte
Herausgegeben von Abt. I.

Ein x im Felde bedeutet, daß die im Kopf angegebenen Eisverhältnisse herrschen.

Stationen	Eisverhältnisse: 0 eisfrei	1 leichtes, loses Eis	2 strichweise Treibeis	3 dünne Eisdecke	4 zusam. geschob. Eis	5 starkes Treibeis	6 starke Eisdecke	7 schweres Eistreiben	8 dicke, starke Eismassen	9 nicht gemeldet	Schiffahrt: 0 weg. Nebel u. Schneetreiben nicht zu erkennen	1 unbehindert	2 für Segler erschwert	3 für Segler nur mit Schlepper	4 für Segler geschlossen	5 für Motorsegler geschlossen	6 nur für starke Dampfer	7 nur mit Eisbrecherhilfe	8 geschlossen	9 Fahrrinne durch Eisbrecher offen gehalten	X nicht gemeldet	Bemerkungen
HOLLAND																						
Delfzyl Ems	x											x										
Harlingen Zuiderzee	x											x										
Amsterdam Hembrücke	x											x										
Zaandam Voorzaan	x											x										
Helder Zuiderzee	x											x										
Rotterdam Waterweg	x											x										
Dordrecht Noord	x											x										
Dordrecht Maliegat	x											x										
Wyk a/Föhr, Hafen	x											x										
Elbenbogen, Seegebiet u. Listertief	x											x										
Amrum, Schmaltief	x											x										
" , Vortrapptief	x											x										
Husum, Hever						x											x					
Tönning, Eider			x											x								
Neuwerk, Seegebiet	x											x										
" Elbe bis Cuxhaven	x											x										
Cuxhaven, sichtbares Elbgebiet	x											x										
" , Hafen u. Einfahrten	x											x										
Helumerschanze, sichtbares Elbgebiet			x											x								
Brunsbüttelkoog, " "	x											x										
" " Kanaleinfahrt u. Hafen	x											x										
Glückstadt, sichtbares Elbgebiet	x											x										
Brunshausen, " "				x										x								
Altona, vorliegendes Elbgebiet					x									x								
Hamburg, Landungsbr. vorliegendes Elbgebiet					x									x								
Harburg, sichtbares Elbgebiet					x									x								
Roter Sand, Wesermündung	x											x										
" " , Alte Jade	x											x										
Hohe Weg, sichtbares Wesergebiet		x										x										
Bremerhaven, " "			x										x									
Brake, " "			x											x								
Bremen, " "			x										x									
Helgoland,	x											x										
Wangeroog, Wangeroog. Fahrw. Außenjade	x											x										
Schillighörn, sichtbares Jadegebiet			x											x								
Wilhelmshaven, Innenjade			x											x								
" , Hafeneinfahrten			x											x								
Wangeroog, Harle	x											x										
" , Watten		x										x										
Norderney, Seegat	x											x										
" , Watten	x											x										
Borkum, Westerems	x											x										
" , Randzelgat	x											x										
Nesserland, sichtbares Emsgebiet				x										x								
" , Hafeneinfahrten					x									x								
DÄNEMARK																						
Helsingör										x		x										
Kopenhagen										x		x										
Dragör										x		x										
Stevns										x		x										
Gjedser										x		x										
Hyllekrog										x		x										
Kiselnor										x		x										
Albuen										x		x										
Sprogö										x		x										
Revenäs										x		x										
Fornäs										x		x										
Anholt										x		x										
Læsö, Östersby										x		x										
Vesterö										x		x										
Frederikshavn u. Hirsholm										x		x										
Skagen										x		x										
Kegnäs										x		x										
OSTSEE																						
Memel, Seegebiet	x											x										
" , Hafen } Litauen				x										x								
" , Seetief }			x											x								
Brüsterort, sichtbares Seegebiet	x											x										
Pillau, " "	x											x										
" , Hafen	x											x										
" , Königsbg. Seekanal bis Königsberg							x											x				
" , Frisches Haff bis Königsberg							x												x			
Neu-Tarranowa, Frisches Haff bis Elbing							x											x				
Danzig, Reede	x											x										
" , Hafen	x											x										
Stolpmünde		x										x										
Rügenwaldermünde							x										x					
Kolberg	x											x										
Swinemünde, See	x											x										
" , Hafen		x											x									
" , Haff						x														x		
Groß Ziegenort, Stettiner Haff bis Stettin						x														x		
Greifswalder Oie, sichtbares Seegebiet	x											x										
Thiessow, östl. Einf. in den Bodden b. Stralsund	x											x										
Arkona, sichtbares Seegebiet	x											x										
Barhöft, Gellen							x										x					
" , Vierendehl							x										x					
" , Bodden							x										x					
Darsserort, sichtbares Seegebiet	x											x										
Warnemünde, Hafen	x											x										
" , Warnow			x																	x		
Wismar, Fahrwasser nach Wismar				x												x						
Travemünde, Seegebiet	x											x										
" , Hafen	x											x										
" , bis Lübeck		x											x									
Marienleuchte, sichtbares Seegebiet	x											x										
Westermarkelsdorf, " "	x											x										
Fehmarnsund	x											x										
Friedrichsort, Kieler Föhrde	x											x										
Bülk, " "	x											x										
Holtenau, Kais. Wilhelm-Kan. bis Brunsbüttel	x											x										
Kiel, sichtbares Eidergebiet							x											x				
Eckernförde	x											x										
Schleimünde bis Schleswig		x											x									
Flensburg, Außenförde	x											x										
" , Innenförde	x											x										
Apenrade	x											x										
LETTLAND																						
Libau	x											x										
Steinort	x											x										
Windau	x											x										
Lyserort	x											x										
Michaelisturm	x											x										
Domesnäs NW	x											x										
" NO	x											x										
" SO	x											x										
Mussaregotsem	x											x										
Riga, See	x											x										
" , Hafen		x											x									
Heynasch			x											x								

Erscheint täglich mit Ausnahme von Sonn- und Feiertagen. Bezugspreis für das Winterhalbjahr 20 Mark. Bestellung bei der „Deutschen Seewarte" Hamburg.

WETTERBERICHT
DER
DEUTSCHEN SEEWARTE

JAHRGANG 50 , Nr. 340. VERLAGSORT HAMBURG Sonntag, den 6. Dezember 1925

= mitteleuropäische Zeit — **Luftdruck reduziert auf 0° Temperatur, Meeresspiegel und Schwere in 45° Breite — Temperatur in Celsius-Graden — Windstärke** nach Beaufortskala (12 = Orkan) — **Wetter:** 00 bis 09 wolkenlos bis halb bedeckt; 10 bis 19 halb bis ganz bedeckt; 20 bis 29 Dunst oder Nebel; 30 bis 39 Schauer; 40 bis 49 Rieselregen; 50 bis 59 sonstiger Regen; 60 bis 69 Schnee; 70 bis 79 Graupel oder Regen und Schnee gemischt; 80 bis 89 Hagel; 90 bis 99 Gewitter — **Witterungsverlauf** seit der letzten Beobachtung: 0 = wolkenlos bis halb bedeckt, 1 = wolkig, 2 = anhaltend ganz bedeckt, 3 = Dunst oder Nebel, 4 = dichter Nebel, 5 = Schauer, 6 = Regen oder Rieselregen, 7 = Schnee, 8 = Graupeln oder Hagel, 9 = Gewitter — **Relative Feuchtigkeit:** 0 = 95 bis 100 %, 1 = 90 bis 94 %, 2 = 80 bis 89 %, 7 = 70 bis 79 %, 6 = 60 bis 69 %, 5 = 50 bis 59 %, 4 = 40 bis 49 %, 3 = 30 bis 39 %, 2 = 20 bis 29 %, 1 = 10 bis 19 %

GESTERN NACHMITTAG 2 UHR

DEUTSCHE STATIONEN	Uhrzeit	Luftdruck	Wind	Wetter	Temperat.	Luftdruck Charakter. u. Änder.	W	Sichtweite in km	Wolken (in Zehntel)	Rel. Feucht.	Seegang	Wolkenhöhe
Borkum	2	772.4	SW 2	12	-5	— 0	3	+	6 o/ o/ o/	—	≋	9
Helgoland	2	–	SW 4	Hagel	–	–	–	–	–	–	–	–
Altenwalde	2	78.0	WSW 2	7.6	-6	\ −0.5	3	2	7 o/ o/ o/	8		5
Bremen	2											
Hamburg	2	77.3	WSW 3	11	-5	\ −0.5	2	1	10 SW	6		5
Kiel	2	77.1	SW 3	11	-3	\ −0.5	2	—	10 SW	*		5
Warnemünde	2											
Swinemünde	2	75.2	W 3	12	-2	\ −0.3	1	2	10 mi	8		5
Rügenwaldermünde	2											
Danzig	2											
Königsberg	2	71.0	W 3	11	-1	/ −0.5	1	2	9 o/	8		4
Memel	2	70.1	NNW 5	12	3	/ +0.5	1	2	8 o/ o/	6		0
Aachen	2M	77.8	ESE 2	01	-3	\ −1.0	0	10	wolkenlos	6		5
Lüdenscheid												
Hannover	2	78.7	SWNW	00	-8	\ −1.0	3	7	wolkenlos	9		5
Magdeburg	2	79.2	SW 2	27	-6	\ −0.5	3	2	10 SW	7		4
Dresden	2											
Emden	2M	78.8	W 4	01	-6	\ −1.5	3	10	1 ci	5		3
Berlin	2	79.6	WSW 1	11	-6	\ −0.5	2	2	10 hr	8		4
Grünberg in Schles.	2											
Breslau	2	78.5	NNW 4	11	-5	\ −0.3	1	10	9 SW o/ o/	9		5
Frankfurt a. M.	2	81.1	N 1	26	-9	\ −1.5	3	2	10 SW	8		9
Karlsruhe	2											
Friedrichshafen	2											
Bamberg	2											
München	2	82.4	= 2	01	-9	— 0	3	1	wolkenlos	8		3
Kahler Asten 852	2	682.0	S 3	00	-8	\ −1.0	0	>50	wolkenlos	8		3
Wasserkuppe (Rhön) 950	2M	6										
Feldberg im Taunus 801	2	6										
Brocken 1142	2M	6										
Fichtelberg 1213	2	667.3	N 1	01	-11	\ −0.5	0	50	1 o/ o/	9		3
Schauinsland 1606	2	5										
Feldberg i. Schwarzw. 1497	2	6										
Zugspitze 2964	2M	537.7	N 2	01	-15	— 0	0	20	wolkenlos	7		0
Säntis 2500	2M	565.9	ENE 5	01	-6	— 0	0	50	3 SW	1		6
Sonnblick 3106	2	5										

Seehöhe in Metern

GESTERN ABEND 7 UHR

Uhrzeit	Luftdruck	Wind	Wetter	Temperat.	Luftdruck Charakter. u. Änder.	W	Sichtweite in km	Wolken (in Zehntel)	Rel. Feucht.	Niederschlag	Maximum	Seegang	Wolkenhöhe
7	776.9	SW 3	00	-6	\ −1.0	3	9	1 o/ o/ SW	0	0	–	≋	9
7	–	SW 4	Hagel	–	–	–	–	–	–	–	–	–	–
7	77.2	SW 5	44	-9	\ −1.0	3	2	10 SW	9	0	-5		8
7	77.6	S 1	00	-9	\ −1.0	3	4	wolkenlos	9	0	-7		8
7	77.4	WSW 2	01	-7	\ −0.5	3	2	4 SW	8	0	-5		5
8	76.1	SW 2	01	-6	\ −1.0	9	–	wolkenlos	9	0	-3		9
8	75.8	SSW 4	11	-1	— 0	1	2	10 mi	9	0	-2	≋	9
7	76.3	WNW 3	11	-1	— 0	2	10	10 SW	9	0	-2		5
7	72.9	NW 1	Hagel	—	+0.6	—	—	—	—	—	10		—
7	71.9	SW 2	11	1	/ +0.6	1	10	9 SW	8	0	1		4
7	71.9	W 4	26	0	/ 0	—	2	7 SW o/	8	0	1		4
7													
7	76.4	SSW 3	01	-6	\ −1.0	0	20	wolkenlos	8	0	1		9
7	79.2	W 1	00	-4	\ −1.0	0	0.5	wolkenlos	5	0	-6		9
7													
7	78.3	SSW 1	26	-8	\ −0	3	1	3 SW	8	0	-5		3
7													
7	79.7	S 3	01	-7	\ −0.5	0	10	3 SW o/	6	0	-3		3
7	78.5	W 2	11	-5	\ −0	2	2	10 SW	6	0	-4		5
7	79.5	W 3	11	-5	\ −0	2	10	10 SW	6	0	-5		5
7	78.2	WSW 3	00	-7	\ −0.5	2	10	10 SW o/ o/	6	0	-4		4
7	80.1	NE 2	01	-2	— 0	0	>50	wolkenlos	0	0	-8		3
7	78.6	ENE 1	01	-2	— 0	0	0.5	wolkenlos	0	0	-4		3
7	83.2	NNE 3	01	-4	— 0	0	20	wolkenlos	0	0	-3		3
911	81.9	NW 1	01	-6	/ +0.5	0	10	wolkenlos	0	0	-2		3
7	83.1	ENE 2	28	-3	— 0	0	>0.5	Tau	0	0	-3		3
7	681.7	S 2	01	-9	— 0	0	>50	wolkenlos	0	0	-9		3
7	6												
7	6												
7	681.7	SSE 4	01	-8	\ −0	0	50	wolkenlos	0	0	-5		3
7	667.8	SE 1	01	-7	— 0	0	>50	wolkenlos	0	0	-5		3
911	673.0	N 5	12	-10	— 0	2	>50	10 SW o/ o/	1	0	-7		2
7	6												
911	533.7	N 3	01	-4	— 0	0	>50	wolkenlos	0	0	-2		0
7	544.7	ENE 4	01	-2	/ +0.5	0	>50	3 SW	1	0	-3		0
7	5												

Luftdruck der Bergstationen nicht auf Schwere und Meeresspiegel reduziert

KÜSTENSTATIONEN UND FEUERSCHIFFE

NACHMITTAG UND ABEND DES VORTAGES

Borkum	2p:	WNW 3, bed., gest. Sicht
Helgoland	7p:	SW 4, klar, gew. Sicht, See III
Altenwalde	2p:	776.3 WSW 3, 11, -3° Sicht 10 km, See I
	7p:	76.1 WNW 5, 12, -4° " 4 " " I
Bremen	2p:	WSW 4, bedeckt, See IV
	7p:	
Hamburg	2p:	
	7p:	
Wilhelmshaven	2p:	
	7p:	780.0, WSW 5, 11, 0°, Sicht 10 km, See III
Helgoland	2p:	
	7p:	775.6, S 3, 01, 0, See II, W.T. 6°
Elbe I	2p:	SW 2, bewölkt, See II, LT. 3.8, W.T. 6°
	7p:	WSW 3, klar, See II, LT. 4.5, W.T. 7.5
Elbe II	2p:	
	7p:	NW 4, bedeckt, 3 cm, Sicht 10 km
Eckernförde	8p:	777.6 SW 5, WSW 00, -6°

HEUTE MORGEN

Borkum	8a:	SW 5, 01, bed., See V, LT. 7.1, W.T. 7.5
	11a:	
Helgoland	8a:	769.5, WNW 4, WSW 12, -6, Sicht 10 km, See I
	11a:	
Altenwalde	8a:	SW 4, bed.-klt, See IV
	11a:	
Bremen	8a:	SW 6, bewölkt, See III
	11a:	
Wilhelmshaven	8a:	771.5, SSW 4, WSW 12, -6°, Sicht 50 km, See I
	11a:	
Helgoland	8a:	762.6, SW 4, 01, 0, See IV
	11a:	
Elbe I	8a:	SW 6, bewölkt, See V, LT. 7.2, W.T. 7.3
	11a:	
Elbe II	8a:	NW 6, See V, Sicht 1-2 km, LT. 7.1, W.T. 6.6
Eckernförde	11a:	WNW 4, See IV, Sicht 10 km, LT. 5.6, W.T. 7.0

HEUTE MORGEN 8 UHR

DEUTSCHE STATIONEN	Uhrzeit	Luftdruck	Wind	Wetter	Temperat.	Luftdruck Charakter. u. Änder.	W	Sichtweite in km	Wolken (in Zehntel)	Rel. Feucht.	Niederschlag	Minimum	Seegang	Wolkenhöhe
Borkum	8	771.1	SW 4	01	-5	\ −1.5	0	20	4 o/ o/ SW	8	0	–	≋	9
Wilhelmshaven	8	765	SW 5	01	-3	\ −2.0	1	10	wolkenlos	6	0	-11		0
Helgoland	8	69.0	SW 6	Hagel	-1	–	–	–	–	–	–	–	V	–
Altenwalde	8	71.0	SW 5	12	-7	\ −1.0	1	4	8 7 SW	7	0	-2		5
Bremen	8	71.9	SW 2	01	-10	\ −2.0	0	10	5 SW o/ o/	7	0	-11		7
Hamburg	8	71.5	WSW 3	11	-8	\ −1.0	1	4	10 SW	8	0	-11		0
Groß-Borstel	8	–	SW 2	11	-8	–	2	4	10 o/ o/	–	–	-13		5
Kiel	8	69.6	SW 3	11	-7	\ −2.0	1	–	10 SW	9	0	-9		5
Warnemünde	6	69.5	E 3	17	-3	\ −3.0	1	20	10 9 mi	0	0	–	≋	5
Swinemünde	8	70.9	SW 2	11	-6	\ −2.0	1	10	2 SW	8	0	-6		5
Rügenwaldermünde	8	70.7	SW 5	Hagel	-4	–	–	–	–	–	3	-3		–
Danzig	8	69.7	SSW 1	11	-5	\ −0	1	20	6 o/ o/ SW	8	0	-3		2
Königsberg	8													
Memel	8													
Aachen	8	73.6	SSE 1	01	-7	\ −2.5	0	20	1 o/ o/ SW	7	0	-8		5
Lüdenscheid	8	72.5	W 1	00	-11	\ −3.5	0	0.5	3 SW	4	0	-10		5
Hannover	8													
Magdeburg	8	75.5	SSW 1	12	-10	\ −1.0	1	4	7 o/ o/ SW	7	0	-12		5
	8													
Dresden	8M	75.8	SE 5	02	-11	\ −1.0	0	2	4 o/ o/ SW	7	0	-11		5
Berlin	8	75.2	SW 2	11	-9	\ −1.0	0	4	10 o/ o/ SW	8	0	-9		8
Grünberg i. Schles.	8	76.3	SSW 3	01	-8	\ −1.5	1	4	9 o/ o/ SW	8	0	-6		9
Breslau	8	77.0	WNW 3	11	-8	\ −0.5	2	10	10 SW o/ o/	–	–	–		5
Frankfurt a. M.	8	77.8	NNE 1	01	-11	\ −0.5	0	4	1 o/ o/ SW	7	0	-10		8
Karlsruhe	7M	77.1	SSW 1	01	-10	\ −0.5	0	0.5	5 o/ o/ SW	9	0	-16		3
Friedrichshafen	8	76.5	N 1	11	-12	— 0	0	0.5	9 SW	8	0	-15		5
Bamberg	8	80.9	NW 2	01	-20	— 0	0	10	3 o/ o/ SW	8	0	-22		9
München	8	78.1	SSW 1	28	-24	\ −1.0	4	0.5	Nebel	9	0	–		0
Kahler Asten 852	8	679.2	WSW 4	01	-7	\ −1.0	1	>50	2 mi	3	0	-9		2
Wasserkuppe (Rhön) 950	8	6												
Feldberg im Taunus 801	8	6 08.8	S 3	01	-7	\ −0.5	0	>50	2 ci	3	0	-12		2
Brocken 1142	8	669.4	WSW 5	01	-7	\ −1.0	0	>50	4 o/ o/ SW	6	0	-10		4
Fichtelberg 1213	8	665.2	SW 1	01	-7	\ −0.5	0	>50	2 SW	7	0	-12		3
Schauinsland 1606	7M	6 32.8	W 2	11	-9	\ −0.5	1	>50	9 ci	8	0	-14		2
Feldberg i. Schwarzw. 1497	8M	6												
Zugspitze 2964	7M	533.1	NE 2	01	-15	— 0	0	20	wolkenlos	5	0	-19		0
Säntis 2500	8	566.2	NE 4	02	-7	— 0	0	50	4 SW	1	0	-10		5
Sonnblick 3106	8	5												

Seehöhe in Metern

Luftdruck der Bergstationen nicht auf Schwere und Meeresspiegel reduziert

Nachdruck und Verwertung für öffentliche Vorhersage verboten!

Sonntag, 6. Dezember 1925

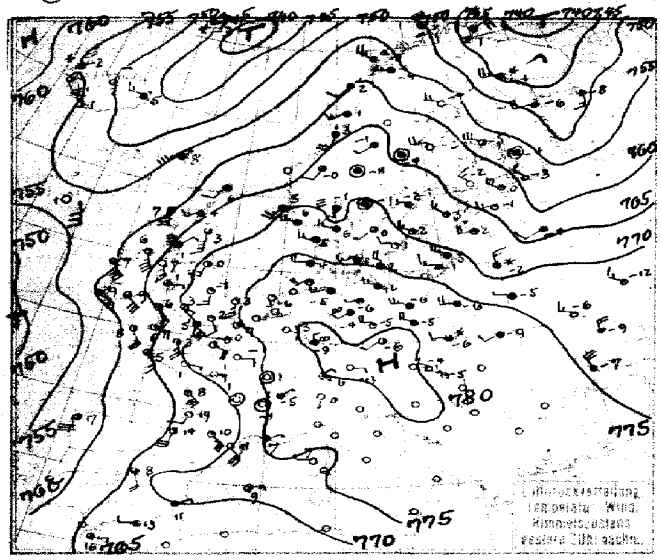

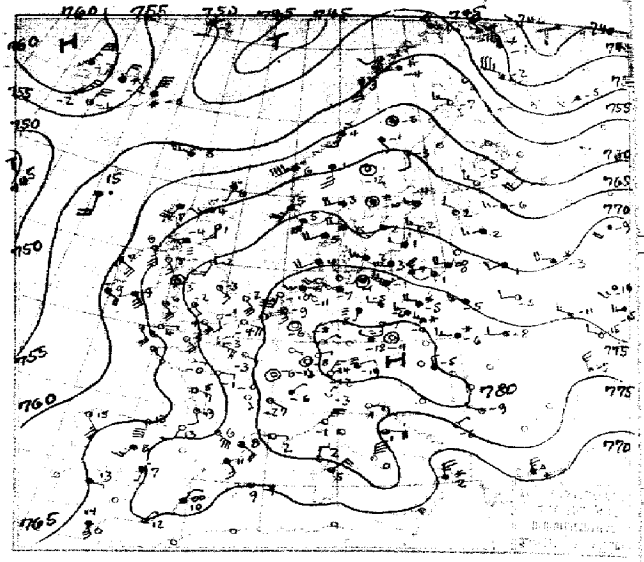

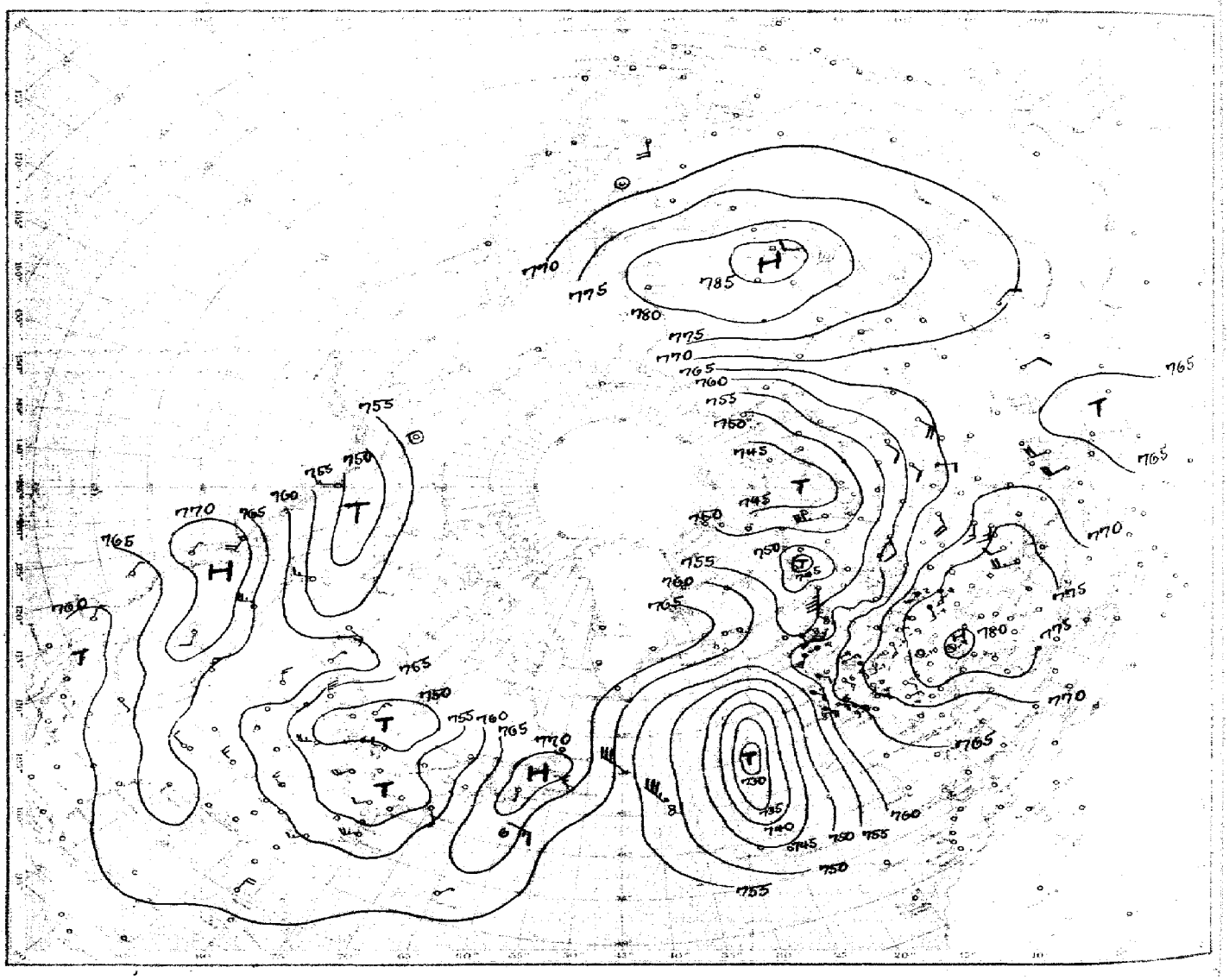

Luftdruck, Temperatur, Wind, Himmelszustand der nördlichen Halbkugel
vom Sonntag, den 6. Dezember morgens.

EWARTE Jahrgang 50 Nr 340

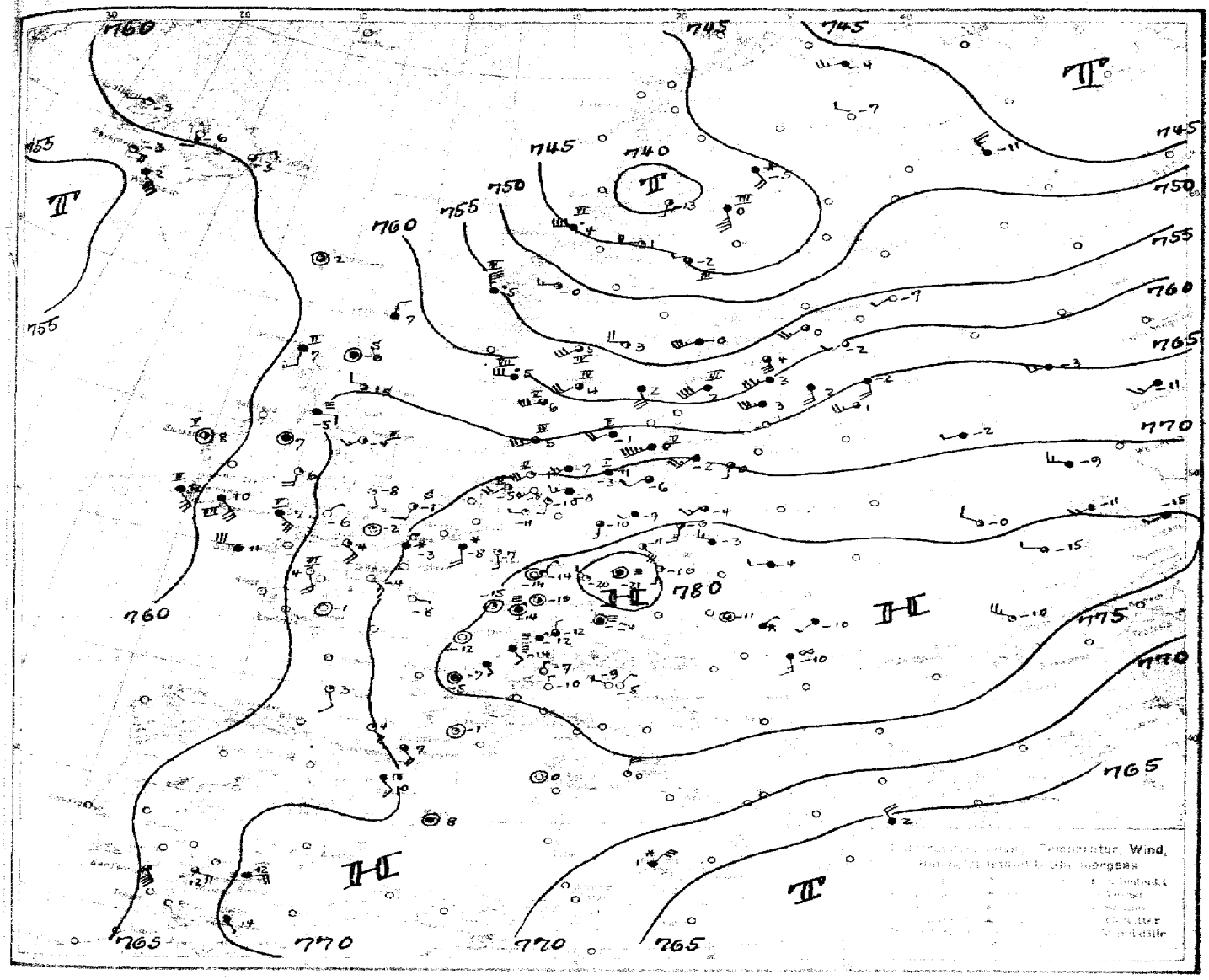

ALLGEMEINE ÜBERSICHT über das Wetter am Sonntag, den 6. Dezember 1925

Das große Hochdruckgebiet, welches Mitteleuropa überlagert und mit seinem Kern von 780mm über Bayern liegen geblieben ist, hat etwas an Intensität verloren. Der Abbau ist besonders von Norden her durch Tiefausläufer der über Skandinavien in südöstlicher Richtung verdrängenden Depression erfolgt. Ozeanische Winde brachten daher Südschweden kräftige Erwärmung, geringere der mittleren und südöstlichen Ostsee wie den anliegenden Küstengebieten. Der Abbau des Hochdruckgebiets wird nur langsam weiter erfolgen, da das Hochdruckgebiet in der ganz Deutschland überlagernden Schneedecke eine kräftige Stütze besitzt. Maßgebend für das Wetter von Nordwestdeutschland, das auf dem Nordwestabhang des Hochdruckgebiets liegt, bleibt der Einfluß des Hochdruckgebiets und der hierdurch bedingten nächtlichen Ausstrahlung. Am kältesten war in der letzten Nacht München mit −24°. Die südwestlich Irland erschienene Depression wird auf unser Wetter keinen Einfluß gewinnen.

WETTERAUSSICHTEN AN DER DEUTSCHEN KÜSTE für Montag, den 7. Dezember 1925

Nordseeküste: Schwache bis mäßige westliche Winde, heiter bis wolkig, stellenweise Nebel, etwas wärmer unter Fortdauer des Frostwetters.

Ostseeküste: (Wetterw. Swinemünde) Frische, auf See zeitweise starke Winde aus westlichen Richtungen, wolkig, strichweise Schneefälle etwas milder.

(" Königsberg) Böige westliche bis nordwestliche Winde, wolkig, Regen- und Graupelschauer, nachts kalt.

Sturmwarnungen: (Wetterw. Swinemünde) Heute Morgen 11 25 h, mittl. Ostsee gewarnt: Gefahr starker westl. Winde. Signalball.
(" Königsberg) " " 7 30 h, östl. " " " " stark böiger " " Signalball.
(" " " " 10 15 h " " Gefahr weiter auffrischender südwestl. später rechtdrehender Winde. Signalball ändern in Signal: SW-Sturm rechtdrehend.

i.V. H. Simpson

Hamburg, Deutsche Seewarte Kapelle. Abt. III. Georgii

Druck von L. Friedrichsen & Co., Hamburg

Samstag, d. 6. Dez. 1925 Nr. 340

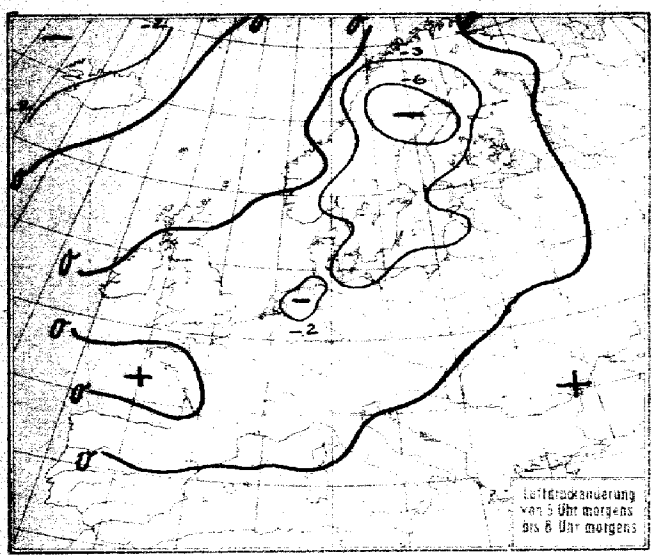

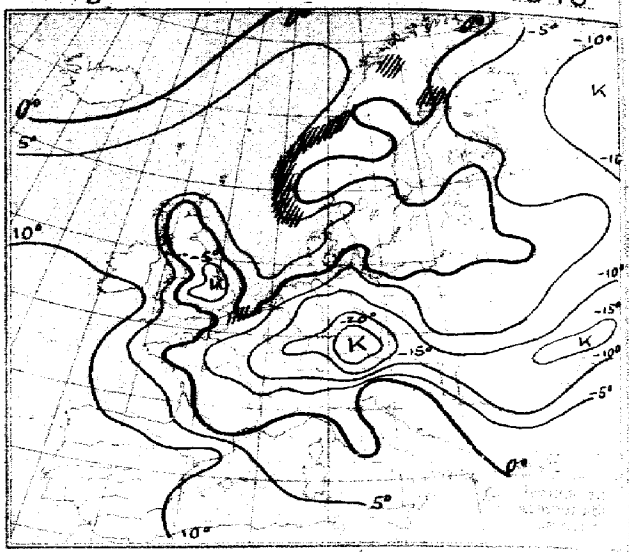

NACH AUFZEICHNUNGEN DER REGISTRIERAPPARATE ZU HAMBURG SEIT GESTERN 8 UHR MORGENS (M. E. Z.)

STUNDE		9	10	11	12m	1	2	3	4	5	6	7	8	9	10	11	12n	1	2	3	4	5	6	7	8
Thermograph		-7.8	-6.8	-6.2	-5.8	-5.3	-4.8	-4.8	-4.7	-4.6	-6.4	-7.4	-7.8	-7.8	-7.8	-8.4	-9.0	-9.0	-9.4	-10.2	-10.2	-10.2	-9.4	-8.6	-7.8
Barograph		73.4	74.1	74.1	73.8	73.8	73.9	73.8	73.8	73.7	73.6	73.6	73.2	73.0	72.7	72.2	71.9	71.3	71.0	70.2	69.5	68.8	68.3	67.8	67.6
Anemograph	Richtung	WSW	WSW	WSW	WSW	WSW	WSW	WSW	WSW	W	WSW	WSW	WSW	SW	SSE	SE	SE	SE	SE	SE	SE	S	W	WSW	WSW
	m. p. S.	5.0	5.0	5.2	5.8	5.0	4.8	4.6	4.4	4.2	4.0	3.8	3.5	1.4	1.8	1.6	2.4	2.2	2.1	2.0	1.6	1.6	2.0	4.0	4.8
Regenmesser		-	-	-	-	-	-	-	-	-	-	-	-	-	-	-	-	-	-	-	-	-	-	-	-
Sonnenscheindauer in Min.		-	-	10	30	30	40	16	-	-	-	-	-	-	-	-	-	-	-	-	-	-	-	-	-

AUFSTIEGE

STATION Wind in m./S.	Seehöhe	Zeit	Boden	200	500	1000	1500	2000	2500	3000	3500	4000	4500	5000	Bemerkungen
						Heute morgen:									Sichtw. bis Klom.
Zara			-	-	NE 3	NE 4	-	E:N 11							
Vigna di Valle			-	-	NE 11	NE 9	-	E:N 9							
Padua			-	SSW 5	-	NW 3	-	NE 10							
Turin			-	-	NW 1	W:N 1									
Oesterwand		10a	-	WSW 3	W:S 5										
						Gestern nachm. u. abend:									
Prag	254 m	2p	SW 3	SW:W 4	W 4	NW:W 5		NNE 11	W:S -		NE:N 14				" " 4 "
Furth		1p	SW 1	SW:W 2	W:S S	SW 4	S:E 2	E 1	NW 6		NW 2	NW 1	NW 1	a.m.	" " 4 "
Lindenberg	122 m	4p	WSW 5	WNW 10	NW 11	WNW 11	NW 10	NNW 11	N 12		N 13	N 14		SW ≡	" " 4 "
Neufahrwasser		2p	W 3	-	SW:W 15	NW 17									
Fr'hafen	100 m	4p	-	-	NNE 3	E:S 7	-	E:N 7	-		E:N 12	-	ENE 13	-	NE:E 18
													NE 19	NE 23	NE:N 4 " " 50 "
Helgoland		7p	-	SE 7	S:E 11	S:W 14	S:W 15								
Cuxhaven		"	-	SSE 10	S 13	S 9									
Hamburg		"	-	SE:S 14	SSE 16	S:E 12									
Eelbeck		"	-	SE:E 12	SE:S 16	S:E 13									
Valentinswerder		"	-	-	SE:S 17	SSE 12	S 8	S:E 10	-		S:E 9				
St. Havre		"	-	-	S:E 12	SSE 16	S:E 8								
Dijon		"	-	-	ESE 8	E:S 10	E:S 9	E:S 14							
Lyon		"	-	-	S 11	S:W 18	WSW 19	S:W 15							
Perpignan		"	-	-	SE 14	S:E 17	SE 11								
Mailand			-	-	SSW 2	-	S:E 1	ENE 8							
Padua			-	SE 2	NW 2										
Turin			-	-	NW:N 1	N:W 2	-	NW 5							
Vigna di Valle			-	NNE 1	NNE 15	N:E 15									
						Nächtige vom 5. Dez. 1925:									
Helder		9a	-	-10° 45%	-7° 16%	-7° 15%	-9° 16%								
Oesterwand		8a	-	WNW 9	NW 9	NW 11	NW E 10	NW 12							
Strassburg		"	-	W 7	NW:N 18	NW 15	NW 9								
Toulouse		10a	-	-	SE:E 11	E:S 9	E:SE 8	E 4	-		E:S 12	-	E:S 8		
Nimes		"	-	-	SE 11	S:E 12	S:W 9								
Strassburg		"	-	-	-	SE:E 9	E:S 10								
Brest		"	-	SE 6											

Sonntag, den 6. Dezember 1925.

STATION	MORGEN Luftdruck	Wind	Wetter	Temperat.	Luftdruck Charakter u. Änder.	W	Wellen in m	Wolken (in Zehnteln)	Rel. Feuchtigkeit	Niederschlag	Minimum	Seegang
Wien												
Zürich	776.7	NE 1	27	-12	\ 0.5	3	1	Nebel	0	0	-13	-
Bern	76.8	SE 2	27	-14	\ 0	4	1	Nebel	0	0	-14	-
Genf	77.8	SE 1	11	-7	/ 0	2	10	10 str	5	0	-9	-
Lugano	76.9	N 1	00	-7	— 0	C	20	wolkenl.	5	0	-8	-
Helder												
Vlissingen												
Utrecht												
Kopenhagen	66.3	SW 4	11	-1	\ 3.0	2	20	W Strom	4	0	-	II
Skagen	58.7	SW 4	11	4	\ 1.5	7	4	9 str	5	0	-	IV
Hanstholm	61.0	WSW 6	11	6	\ 1.5	2	20	9	0	0	-	V
Blaavandshuk	65.3	WSW 5	11	5	\ 2.0	1	50	7	X	0	-	IV
Hammershus	66.4	WSW 6	11	6	\ 2.5	3	20	10	0	0	-	II
Abisko												
Haparanda	44.2	SSE 4	11	-5	\ 3.5	7	X	10	5	-	-13	-
Stensele	39.2	SSW 4	10	-3	\ 0.5	7	50	6	9	2	-4	-
Oestersund	43.5	W 4	01	1	\ 2.5	7	250	2 str	8	2	-3	-
Hernösand	44.5	W 1	11	-2	\ 3.0	7	250	8	9	0.4	-	III
Särna												
Karlstad	53.9	W 4	00	3	\ 2.5	6	X	5	8	0.2	-3	-
Stockholm	63.3	WSW 7	11	-0	\ 2.0	2	X	10	9	0	-6	-
Jönköping	59.1	SSE 6	11	2	\ 3.0	2	20	10	7	0	-2	-
Wisby	54.2	SW 8	11	2	\ 3.5	5	50	10	8	ⓓ	-	V
Kalmar												
Gällivare												
Karlshamn												
Björöklubb	42.3	S 7	18	0	\ 1.0	2	10	10	X	0.5	-	III
Quade Hook												
Spitzbergen												
Ingö												
Valdersund	43.4	W 8	55	4	L 1.0	6	4	10	9	5	-	VI
Kinn	57.1	NW 7	53	5	\ 1.5	6	10	10	7	1.5	-	V
Lister	60.7	W 6	56	5	\ 1.5	6	10	10	9	1	-	VII
Bären-Insel												
Andanes												
Röst												
Jan Mayen												
Färder	55.9	SW 6	10	5	L 3.0	7	50	8	X	0	-	IV
Vardö												
Brönnö												
Utsire												
Dombas	61.2	W 3	07	-0	/ +1.0	7	250	4 str	7	1	-5	-
Helsingfors												
Vase												
Kuopio												
Dorpat	61.6	SW 2	11	-2	/ +2.4					0	-7	-
Riga	63.3	S 4	11	2	\ 2.5	2	10	10	9	0	-1	-
Warschau												
Lemberg												
Pinsk												
Wilna												
Krakau	77.3	W 2	11	-4	\ 0.5	2	4	10	8	3	-7	-
Posen	74.9	SW 3	10	-4	\ 1.6	2	4	8	7	0	-5	-
Prag	79.2	SSW 4	02	-19	\ 0.5	0	4	3	9	ⓓ	-15	-
Eger	81.3	Stille	25	-21	\ 1.0	4	0.05	Nebel	8	ⓓ	-23	-
Preßburg	77.7	Stille	11	-11	L 1.0	4	10	7	8	0	-12	-
Kaschau												
Olmütz												
Budapest	78.4	NE 1	Regen	X	L 0					0	-7	-
Belgrad												
Serajewo												
Agram												
Sofia												
Athen	63.7	NNW 4	17	2	/ 0	7	250	10	8	0.1	1	-
Korfu												
Turin												
Genua	75.9	ENE 7	43	6	L 0	0	4	3	4			-
Livorno												
Ancona												
Maddalena												
Messina												
Tarent												
Venedig	78.2	NE 2	01	-5	\ 0	0	20	—	6	0	-	I
Rom	72.3	NE 4	01	0	— 0	0	20	—	8	0	-3	-
Malta												
Madrid												
La Coruña												
Mahon	72.3	Stille	11	3								
Malaga	69.8	E 4	11	12								
Horta												
Funchal												

STATION	MORGEN Luftdruck	Wind	Wetter	Temperat.	Luftdruck Charakter u. Änder.	W	Wellen in m	Wolken (in Zehnteln)	Rel. Feuchtigkeit	Niederschlag	Minimum	Seegang
Rochefort												
Bayonne												
Bordeaux	67.7	SSE 2	01	3	— 0		10	2 str		0	3	-
Clermont												
Dijon	75.4	Stille	23	-12	/ 0.5		1	1 str	-	0	-12	-
Calais	70.4	NNE 1	60	-3	/ 1.0		50	X		0	-	III
Brest												
Paris	72.3	ESE 1	01	-8	L 0.5		10	wolkenl.	-	0	-8	-
Perpignan	71.8	SE 4	11	7	/ 0		50	7 strom	-	0	6	-
Rennes	68.7	Stille	01	1	— 0		10	wolkenl.	-	0	-2	-
Straßburg	72.7	Stille	25	-14	½ 1.0		0.2	Nebel	-	0	-15	-
Toulouse	69.3	ESE 4	01	4	/ 0.5		250	—	-	0	5	-
Tours												
Ajaccio	73.4	Stille	01	0	/ 0		250	wolkenl.	-	0	-	III
Le Havre	69.8	SE 3	01	-4	L X		20	wolkenl.	-	0	-	III
Marignane	74.7	Stille	01	-1	/ 0.5		0.5	2 strom	-	0	-2	-
Nancy	76.5	Stille	01	-15	/ 1.0		4	2 str	-	0	-15	-
Lerwick	60.3	W 2	11	7	/ 1.0	2	20	10	9	7	-	X
Renfrew	65.6	E 2	24	-5	L 1.0	3	1	Nebel	6	0	-8	-
Cranwell	68.9	SSE 1	01	8	/ 1.0	0	4	2	0	0	8	-
Scilly	63.2	SSE 6	11	11	/ 0.5	2	10	10 strom	9	0	-	VII
Wick	62.8	Stille	11	-6	/ 0.5	2	20	10	8	0	-	V
Malinhead												
Tynemouth	65.8	SW 3	01	-4	/ 1.0	0	2	5 str	9	0	-	IV
Pembroke	63.7	SE 5	10	7	/ 1.0	2	10	10	7	0	-	V
Roches Point	61.8	SE 6	11	10	/ 0.5	6	4	10 str	9	0.2	-	VII
Croydon	69.3	Stille	02	-2	/ 0.5	0	10	1 ci str	6	0	-3	-
Aberdeen	63.1	NNW 2	14	1	— 0	1	20	7	8	0	-	III
Valentia	57.0	SE 5	16	12	L 1.0	6	50	10 strom	9	2	-	IV
Plymouth												
Guernsey	66.8	SSE 4	01	4	L 0.5	0	10	wolkenlos	9	0	-	III
Stornoway	61.5	S 2	11	7	/ 0	2	20	10 str	8	0	-	IV
Holyhead	64.9	S 4	02	6	/ 0.5	0	50	2 strom	7	0	-	III
Donaghadee	64.7	Stille	12	7	/ 2.0	1	50	10 str	9	0	-	V
Yarmouth	69.5	SSW 2	02	1	/ 1.0	0	10	4 ci str	8	0	-	VI
Blacksod	58.5	Stille	11	8	— 0	1	20	6 cumi	8	0	-	III
Calshot	68.4	SE 4	01	4	L 1.0	0	20	1 str	9	0	-	V
Thorshavn	61.7	Stille	11	2	/ 1.0	5	20	8	6	2	X	
Seydisfjord	61.9	ENE 2	11	-3	/ 1.0	5	4		7			
Akureyri	60.5	S 2	00	-6	/ 2.0	0	0.05		0			
Isafjord	61.3	N 1	00	-5	/ 2.5	0	20		2			
Reykjavik	58.5	E 4	04	-3	/ 2.0	5	1	2 strom	4	0	X	
Vestmannö	56.7	SE 5	13	2	½ 1.0	2	20		0			
Alexandrovsk	46.5	W 5	bed.	-4	/ 0.1					1		
Archangelsk	46.2	NNW 5	"	-21	/ 1.0					1		
Ust-Zylma												
Matochkin-Sharr												
Dickson												
Petersburg	60.1	WSW 1	klar	-7	— 0.7					0		
Tscherdyn												
Moskau	64.2	W 3	bed.	-3	/ 0.8					0		
Kasan	62.8	S 2	Schnee	-14	/ 0.3					0		
Kiew	74.4	NW 2	¾ bed.	-0	— 0.0					0		
Ufa	64.8	SSW 2	bed.	-15	/ 0.1					0		
Saratow	69.8	SE 2	¾ bed.	-14	/ 0.2					0		
Orenburg	68.7	Stille	klar	-6	/ 0.9					0.0		
Odessa	76.9	NW 5	¼ bed.	-10	/ 0.3					0		
Sewastopol												
Astrachan	65.5	E 3	bed.	-3	—					0		
Emba												
Batum												
Baku												
Tobolsk												
Omsk												
Tashkent												
V. Imbatskoe												
Tomsk												
Irkutsk	53.3	E 2	klar	-20	/ 1.4					0		
Jakutsk	81.4	SSE 1	"	-31	/ 0.9					0		
Wladivostok	69.9	N 4	¼ bed.	-9	— 0.0					0		
Tanger												
Agadir												
Bou Denib												
Oran												
Algier												
Setif												
Tunis												
Aleppo												
Beyruth												

NORD-AMERIKA 2 UHR NACHTS

	Luftdr.	Wind		Luftdr.	Wind		Luftdr.	Wind		Luftdr.	Wind		Luftdr.	Wind
St. Johns	769	NW 3	La Paz	759	E 2	Bermuda	762	NE 1	Duluth	753	NW 5	Tatoosh	770	SE 4
Sydney	72	S 1	Edmonton	52	SW 3	Key West	62	N 4	Huron	62	NW 3	San Francisco	64	NW 1
Father Point			Nantucket	55	SE 4	Little Rock	61	W 3	Salt Lake City	72	SE 2	San Diego	60	NW 1
Parry Sound	51	W 4	Washington	62	SW 2	Nashville	58	W 3	Helena	68	SW 5	Forth Worth	64	SW 1
White River	49	N 3	Hatteras	56	SW 5	Cleveland	63	SW 5	Denver	63	NW 1	El Paso	64	E 1
Winnipeg	64	N 1	Charleston	60	SW 3	Chicago	56	SW 5	Roseburg	72	NW 1	Belle Isle	-	-

STATION	GESTERN NACHMITTAG						GESTERN ABEND								STATION	GESTERN NACHMITTAG						GESTERN ABEND							
	Luftdruck	Wind	Wetter	Temperat.	W	Sichtweite in km	Luftdruck	Wind	Wetter	Temperat.	W	Sichtweite in km	Niederschlag Maximum oder Segment			Luftdruck	Wind	Wetter	Temperat.	W	Sichtweite in km	Luftdruck	Wind	Wetter	Temperat.	W	Sichtweite in km	Niederschlag Maximum oder Segment	
Wien															Turin							778.9	SSW	01	11				
Zürich	777.5	NE 2	01	-6	0	10	778.3	NE 2	01	-12	0	2	0	-5	Genua							776.4	NNE 2	01	-1			0	3
Bern	776.9	N 1	01	-11	3	20	777.8	NE 1	50	-12	0	1	0	-10	Livorno														
Genf	777.4	NE 1	10	-3	2	20	778.4	NE 1	11	-10	1	5	0	-5	Ancona							779.0	E 4	10	1			0	3
Lugano	777.8	⊘ 1	00	0	0	20	778.3	NNE 1	00	-3	0	20	0	1	Maddalena							778.5	NE 5	11	5			0	3
Helder	777.1	⊘ 1	01	-6	2	10	778.0	SSW 7	01	-10	01	10	0	0	Messina														
Vlissingen	777.8	- 0	00	-	0	4									Tarent							779.8	N 5	01	2			0	3
Utrecht							778.0	SE 3	01	-9	0	4	0	-5	Venedig							-	E 3	00	2			0	3
Kopenhagen	774.3	WSW 3	7	3	2	20	775.4	W 3	11	2	2	20	0	1	Rom														
Skagen	776.2	W 3	12	0	1	20	776.2	W 3	11	5	2	10	0	2	Malta														
Hanstholm	772.1	W 3	11	5	2	20	776.0	WSW 4	11	5	2	20	0	2	Madrid	69.-	SSE 4	1 Regen	8			770.2	S 1	51	2			0	3
Skagenshalvø	775.3	W 4	11	4	1	50	776.3	WSW 3	11	5	1	50	0	2	La Coruña	59.-	⊘ 0	1/4	17			781.3	SE 5	01	12			0	3
Hammershus	772.6	WNW 1	11	2	3	10	773.3	WNW 3	11	3	3	20	0	1	Mahon	72.-	ENE 3	1/2	9			775.-	E 3	11	3			0	3
Abisko	738.4	W 3	00	-4	2	10	738.0	WNW 4	00	-14	5	01	0	-3	Malaga	68.8	E 3	11	15			768.8	E 5	11	13			0	3
Haparanda	752.6	WNW 3	01	1	0	50	753.4	WNW 4	01	-14	0	50	0	-2	Rome	41.8	SW 8	02	16	1	10	743.1	SW 9	12	17	0	0	0	0
Stensele							776.4	SSE 1	11	-6	1	5	0	-1	Rochefort	68.3	SE 6	01	8		20	68.3	E 3	01	5			0	3
Oestersund	69.2	SSW 1	11	-1	2	50	768.4	SSE 1	11	-1	1	-	0	1	Bayonne	65.6	⊘ 6	11	14		50	65.5	⊘ 2	-	13			0	3
Hernösand	768.8	SSW 1	11	-4	1	50	768.5	S 2	01	-3	1	50	0	3	Bordeaux	68.4	⊘ 2	01	9		10	68.2	SSE 2	01	9		0	0	1
Särna	767.8	-	11	-10	2	50	768.4	SSW 1	11	-12	2	-	0	-11	Clermont	72.8	SSW 1	01	1		10	73.2	SE 1	01	-0		0	0	1
Karlstad	770.9	-	12	-1	1	-	769.-	-	27	-10	3	-	0	-9	Dijon	75.-	-	01	1		10	76.1	SSW 1	01	-9		10	0	2
Stockholm	767.6	W 1	00	-2	1	20	767.-	W 1	01	-4	1	4	-	-2	Calais	74.6	ESE 3	01	9		20	73.3	ESE 1	01	4		10	0	2
Jonköping	771.3	SW 1	11	0	1	50	771.8	SW 3	11	2	2	-	0	3	Brest	69.-	SE 3	11	5		50	69.4	SE 3	01	-		20	0	2
Wisby	769.4	WNW 3	01	2	1	10	770.1	WNW 3	01	2	1	50	0	1	Paris	73.-	E 2	01	-1		20	74.0	ESE 2	01	3		10	0	1
Kalmar	771.1	W 2	01	1	0	-	770.8	WSW 4	12	1	1	-	0	0	Perpignan	72.-	SE 6	01	11		20	72.3	SE 1	50	8		20	0	1
Gällivare	756.8	NW 2	00	-4	2	50	757.-	SSW 1	01	-8	0	1	50	0	Rennes	70.-	E 1	01	-		20	69.-	E 1	01	-0		20	0	2
Karlshamm															Straßburg	70.1	NNW 1	01	-9		4	78.4	SSW 1	11	-13		0	0	1
Bjuröklubb	60.-	W 2	01	-4	0	50	760.-	W 1	11	-4	1	50	0	0	Toulouse	68.8	ESE 2	01	10		20	68.9	ESE 2	01	6		0	0	1
Quade Hook															Tours	70.6	E 3	01	1		10	71.9	E 2	01	-1		0	0	1
Spitzbergen	57.-	OSE 1	00	-7	1	50	56.8	SSE 1	00	-8	1	50	0	-	Ajaccio	74.2	W 1	01	7		50	75.7	N 1	01	2		50	0	2
Ingö	50.7	NW 5	11	-1	0	50	51.-	NW 5	10	-1	5	50	0	3	Le Havre	71.7	ESE 4	01	0		10	70.8	ESE 5	01	-3		0	0	1
Valdersund	66.4	SSW 4	40	-3	0	20	68.-	SSW 3	40	-4	0	20	2	0	Marignane	75.7	ENE 1	11	7		10	75.7	E 1	01	2		50	0	2
Klinn							64.-	SSW 9	50	1	0	10	0.5	0	Nancy							78.4	E 1	01	-		11	0	3
Lister	772.5	W 5	12	0	2	20	772.-	S 3	11	5	2	20	0	2	Lerwick	63.5	SSW 8	11	0	2	10	61.-	SSW 1	55	6	2	10	0.0	-
Bären-Insel	55.0	NE 11	00	-12	2	2	64.6	NE -	01	-10	7	1	0	1	Renfrew	64.6	NE 4	20	1	3	1	67.7	W 1	20	4	3	1	0	-
Andânes	58.1	WNW 3	70	0	7	10	54.5	W 2	10	-1	5	20	0.6	1	Orangwell	73.0	⊘ 3	05	-1	3	10	72.-	ESE 3	01	-3	0	4	0	1
Röst	59.8	SSW 2	11	2	2	20	55.-	S 3	6	4	2	10	0	2	Scilly	69.6	SSE 7	02	8	0	20	63.9	SSE 6	01	8	0	50	0	2
Jan Mayen	49.3	NNE 9	02	-3	5	-	49.3	⊘ 2	11	-2	2	-	0	3	Wick	65.0	SSW 3	11	4	2	50	62.3	SW 3	01	4	1	50	0	2
Färder	61.3	S 1	28	-1	4	0.2	62.-	SSW 4	12	3	2	50	0	1	Mslimhead	62.7	SSW 7	01	6	0	20	61.5	SSE 7	01	6	0	20	0	2
Vardö	45.5	NE 4	31	-1	7	50	45.8	NW 6	48	-1	3	05	12	-	Tynemouth	79.4	SSW 3	01	0	3	-	69.-	SSW 3	01	-2	0	20	0	2
Brönnö	62.3	SSW 3	12	1	2	50	57.0	SSW 1	51	3	6	10	2	-	Pembroke	68.5	ESE 6	12	6	0	50	65.6	ESE 5	00	6	0	50	0	2
Utsire	69.8	SSW 5	11	5	2	20	68.8	SSW 5	11	5	2	20	0	3	Roches Point	64.3	ESE 6	11	9	1	20	64.0	ESE 6	11	9	2	10	0	2
Dombas	65.7	SSW 2	11	-0	1	50	64.7	⊘ 5	12	1	2	50	0	-	Croydon	73.3	SSE 2	02	2	0	10	72.8	SSE 2	01	-1	0	10	0	2
Helsingfors	63.-	WNW 3	1/2 Regen	-2	0	50	63.3	NW 3	01	-5	0	50	2	-	Aberdeen	67.2	⊘ 3	11	3	0	10	65.8	⊘ 3	11	1	1	10	0	2
Vasa	62.6	W 5	00	-2	0	50									Valentia	60.2	ESE 6	11	9	1	50	59.9	ESE 4	11	9	1	50	0	2
Kuopio	57.0	WNW 6	02	-5	1	20									Plymouth	67.5	E 5	01	6	1	50	67.3	E 1	00	4	0	50	0	2
Dorpat	63.1	W 3	10	-1			65.-	NW 2	01	-0					Guernsey	68.4	SSE 5	01	3	0	50	68.4	SSE 5	01	5	0	20	0	2
Riga	66.4	W 4	02	2	1	20	67.5	W 3	11	2	1	20	0	-	Stornoway	62.8	⊘ 3	11	7	2	20	61.6	SSW 6	11	7	2	20	0	2
Warschau	75.2	W 4	11	-6	2	2	75.8	W 3	11	-5	2	2	0.1	-5	Holyhead	68.6	E 1	111	1	1	20	67.-	Schnee	00	3	0	10	0	2
Lemberg	78.4	WSW 2	11	-9	2	2	78.6	W 2	11	-8	2	-	0.1	-8	Donaghadee	67.-	SSE 3	00	7	1	50	66.7	SSE 3	00	5	0	50	0	2
Pinsk	73.4	WNW 1	11	-5	2	2	74.1	W 2	02	-5	0	2	0	-5	Yarmouth	73.5	⊘ 5	01	3	0	20	73.0	SSE 6	01	2	0	20	0	2
Wilna	68.0	N 3	61	-2	2	2	72.0	WNW 2	11	1	2	10	0.2	1	Blacksod	69.4	SE 7	11	7	2	50	59.6	SE 5	11	7	2	20	0	2
Krakau	78.4	W 2	00	-0	7	4	78.4	W 3	01	-9	7	2	0	-9	Calshot	72.0	SE 6	01	5	0	20	70.6	SE 6	01	4	0	20	0	2
Posen	77.4	W 5	11	-6	2	4	77.8	W 5	61	-5	7	0.5	-	-5	Thorshavn	59.2	SW 7	51	6	0	4	54.0	W 7	55	6	0	4	-	-
Prag	80.5	SW 1	01	-4	2	-	81.-	Schnee	01	-11	0	4	0	-4	Seydisfjord	47.4	W 3	41	5	6	20	54.7	N 8	00	-0	2			
Eger							83.2	WNW 1	20	-8	3	1	0	-4	Akureyri	51.4	N 2	10	2	1	4	61.2	N 4	03	-2	2			
Preßburg	79.-	WSW 1	01	-4	0	10	79.7	NW 1	11	-2	1	1	0	-4	Isafford	58.6	N 6	01	-2	2	20	64.2	N 7	10	-3	2			
Kaschau	78.5	SSW 1	02	-6	0	20	78.7	SSW 1	11	-9	1	10	0	-5	Reykjavik	56.3	NW 5	11	1	1	50	60.2	NNE 5	01	-2	1	1	0	3
Olmütz	79.6	NNW 1	10	-6	1	4	79.7	SSW 1	00	-8	1	10	0	-5	Vestmannö	53.0	NW 7	00	-	1	50	56.-	N 7	00	-1	0			
Budapest															Yassy	47.5	W 4	bed.	-6										
Belgrad	78.6	NW 2	01	-8	0	20	80.0	WNW 1	01	-9	0	20	01	-7	Petersburg	58.6	NW 2	Nebel	-3			60.7	SW 4	Regen	-5				
Serajewo	79.4	NE 2	00	-10	1	10									Odessa	53.-	SSW 2	Schnee	-15										
Agram							81.2	NE 1	00	-6	0	2	0	-2	Kasan	93.7	W 3	bed.	-18			93.5	SSW 2	bed.	-13				
Sofia															Kiew	74.1	NW 3	Nebel	-6			74.3	WNW 3	-	-10				
Athen															Warschau	70.7	NW 5	bed.	-12			71.7	SW 3	1/2	-10				
Korfu															Odessa	73.0	NNW 6	bed.	-5			75.9	NNW 6	-	-7				

SCHIFFSMELDUNGEN

Datum	Zeit	Breite	Länge v. Gr.	Luftdruck	Wind	Wetter	Temper. Luft	Temper. Wasser	W	Sichtweite in km	Wolken (Art, Zug, Richtung)	Seegang	Dünnung aus
6. Dez.	7a	47.7 N	34.9 W	727	NNW 8	bed.	3	4	6	9	- - W	7	N
"	2p	47.9 N	19.9 W	55	OSE 6	45	10	10	6	10	10 - -	7	OSE
"	7p	48.1 N	14.9 W	20	⊘ 4	80	W	10	6	10	10 - -	2	⊘
6. Dez.	5a	57.5 N	00.8 W	763	WNW 6	10	1	8	-	1	10	2	SW
"	2p	55.0 N	10.0 W	48	NNW 7	11	8	13	6	20	9	-	-
"	"	54.9 N	02.0 E	57	WNW 5	50	8	7	6	10	10	-	-
"	"	58.2 N	10.0 W	00	⊘ 2	16	10	10	2	20	9	-	-
"	"	58.2 N	08.0 W	01	⊘ 2	11	9	10	2	20	10	-	-
											Meinchen		
	2a	49.0 N	11.0 W	756	NW 7	12	5	5	-	20	10	-	-

WETTERBERICHT
DER
DEUTSCHEN SEEWARTE

JAHRGANG 50, Nr. 341. VERLAGSORT HAMBURG Montag, den 7. Dezember 1925

Mitteleuropäische Zeit — **Luftdruck** reduziert auf 0° Temperatur, Meeresspiegel und Schwere in 45° Breite — **Temperatur** in Celsius-Graden — **Windstärke** nach Beaufortskala (12 = Orkan) — **Wetter:** 00 bis 09 wolkenlos bis halb bedeckt; 10 bis 19 halb bis ganz bedeckt; 20 bis 29 Dunst oder Nebel; 30 bis 39 Schauer; 40 bis 49 Rieselregen; 50 bis 59 sonstiger Regen; 60 bis 69 Schnee; 70 bis 79 Graupel oder Regen und Schnee gemischt; 80 bis 89 Hagel; 90 bis 99 Gewitter — W = Witterungsverlauf seit der letzten Beobachtung: 0 = wolkenlos bis halb bedeckt, 1 = wolkig, 2 = anhaltend ganz bedeckt, 3 = Dunst oder Nebel, 4 = dichter Nebel, 5 = Schauer, 6 = Regen oder Rieselregen, 7 = Schnee, 8 = Graupeln oder Hagel, 9 = Gewitter — **Relative Feuchtigkeit:** 0 = 95 bis 100 %, 1 = 90 bis 94 %, 8 = 80 bis 89 %, 7 = 70 bis 79 %, 6 = 60 bis 69 %, 5 = 50 bis 59 %, 4 = 40 bis 49 %, 3 = 30 bis 39 %, 2 = 20 bis 29 %, 1 = 10 bis 19 %

GESTERN NACHMITTAG 2 UHR

DEUTSCHE STATIONEN	Uhrzeit	Luftdruck	Wind	Wetter	Temperat.	Luftdruck Charakter u. Änder.	W	Sichtweite in km	Wolken (in Zehntel)	Rel. Feucht.	Niederschlag	Seegang	Wolkenhöhe
Borkum	2	768.8	W 4	00	−2	\ −0.5	3	4	5	9			5
Helgoland	2												
Altenwalde	2	68.7	W 5	11	−3	\ −1.5	1	4	8	7			6
Bremen	2												
Hamburg	2	69.1	WSW 4	11	−3	\ −0.6	1	10	8	7			6
Kiel	2	66.9	W 3	11	−1	\ −2.0	2	—	10 SW	8			5
Warnemünde	2												
Swinemünde	2	69.0	—	11	−6	\ −3.0	1	4	9	8			5
Rügenwaldermünde	2												
Danzig	2	69.5	SW 8	11	−2	\ −4.0	1	20	8	5			5
Königsberg	2	67.7	WSW 7	99	−0	\ −2.5	1	10	8	4			6
Memel	2												
Aachen	2[15]	70.9	SSE 1	01	0	\ −1.0	0	50	1	4			9
Hannover	2												
Magdeburg	2	71.2	S 1	11	−7	\ −2.0	1	10	7	5			8
Dresden	2[05]	73.1	SSE 1	11	−5	\ −1.5	2	10	10	7			7
Berlin	2												
Grünberg in Schles.	2												
Breslau	2	72.3	SW 1	12	1	\ −2.0	1	10	9	6			6
Frankfurt a. M.	2	75.6	WSW 1	01	7	\ −1.5	1	1	6	7			9
Karlsruhe	2												
Friedrichshafen	2												
Bamberg	2												
München	2	74.0	Stille	03	+1	\ −0.6	0	1	2	9			9
Kahler Asten 852	2	—	WSW 1	11	−3	\ −1.0	1	>50	8	8			9
Wasserkuppe (Rhön) 950	2[15]	6											
Feldberg im Taunus 801	2	6											
Brocken 1142	2[15]	6											
Fichtelberg 1213	2	6[24]	SSW 7	0	−5	\ −1.0	1	>50	9	8			8
Schauinsland 1608	2	6											
Feldberg i. Schwarzw. 1497	2	5											
Zugspitze 2964	2[15]	5											
Säntis 2500	2	5[66]	E 4	02	−5	\ −0.5	0	50	9	5			5
Sonnblick 3106	2	6											

Seehöhe in Metern

GESTERN ABEND 7 UHR

Uhrzeit	Luftdruck	Wind	Wetter	Temperat.	Luftdruck Charakter u. Änder.	W	Sichtweite in km	Wolken (in Zehntel)	Rel. Feucht.	Niederschlag	Maximum	Seegang	Wolkenhöhe
7	67.2	W 4		1									
7		SW 4	bedeckt	−2	— 0.5	3	4	10 s—sw	9	0	—	V	9
7	67.2	W 5	11	−2	— 0.5	1	2	10 sw—sw	8	0	1	V	6
7	68.9	W 5	11	−2	— 0.6	1	60	10 sw—sw	8	0	−2		6
7	68.1	WSW 4	11	−3	\ 0.0	1	4	8 s—sw	8	0	−3		9
7	66.0	W 3	11	−2	— 0.5	2	—	10 sw	8	0	−2		5
7	64.5	SW 4	11	−1	— 0.0	0	0.2	9 sw	8	0	—	H	5
7	63.3	WSW 4	11	−3	— 1.0	2	4	10 sw	8	0	−3		5
7	63.7	WSW 6	bedeckt	−1	+ 0.2								
7	61.5	SW 7	11	−2	— 1.0	1	20	10 sw	6	0	3		4
7	62.7	WSW 7	11	−2	— 1.0	1	10	7 sw—sw	6	0	−1		6
7	62.7	W 8	12	−2	— 2.0	6	4	10 sw	8	0.3	VIII		1
7	71.2	SSE 1	01	−3	\ 0	0	20	wolkenlos	7	0	4		9
7	71.3	SSE 2	01	−3	\ −1.0	0	4	wolkenlos	7	0	−1		9
7	69.4	S 1	00	−5	— 0.5	1	4	3 s—sw	7	0	−1		9
7													
7[06]	73.8	SSE 3	11	−5	— 0.5	1	2	3 s—sw	6	0	−5		7
7	69.2	WSW 3	11	−3	— 0.5	1	2	3 sw	6	0	−2		5
7	70.1	WSW 4	11	−3	— 0.6	1	10	10 sw	6	0	−2		5
7	70.5	SW 2	01	−2	\ 1.0	1	10	9 s—sw	8	0	−1		9
7	74.2	W 1	01	−3	— 0	0	—	wolkenlos	6	0	−6		9
7	74.4	SSE 1	01	−10	— 0.0	0	1.2	wolkenlos	8	0	−6		9
7													
9[17]	75.3	Stille	02	−14	— 0.7	0	10	2 SW—sw	9	0.1	−11		9
7	75.2	Stille	20	−16	— 0.7	3	2	wolkenlos	9	0			9
7	74.7	W 1	01	−3	— 0	0	>50	1 sw	8	0	−2		9
7													
7													
7	69.7	WSW 3	01	−7	— 0	0	>50	wolkenlos	4	0	−1		
7	69.4	WNW 3	20	−9	— 0.0	0	>50	5 sw—sw	6	0	−2		9
9[00]	69.9	NW 5	10	−7	\ −0.5	1	>50	5 sw—sw	7	0	−1		
7	69.8	W 4	01	−7	\ −0.5	0	>50	wolkenlos	7	0	−2		
9[18]	69.3	NW 5	01	−13	— 0	0	>50	wolkenlos	7	0	−1		
7	69.5	NNW 5	20	−10	— 0.0	0	>50	2 sw	8	0	−2		9
7	69.0	E 5	bedeckt	−13									

Luftdruck der Bergstationen nicht auf Schwere und Meeresspiegel reduziert

KÜSTENSTATIONEN UND FEUERSCHIFFE

NACHMITTAG UND ABEND DES VORTAGES

List	2 p:	NNW 5, bewölkt, o/w, ruhig, See III
	7 p:	
Bülk	2 p:	766.3, NNW 6, $\frac{NW}{N}$, −1°, Sicht 10 km, See IV
	7 p:	
Arkona	2 p:	SWa, bedeckt, See IV
	7 p:	
Außenjade	2 p:	
	7 p:	
Marienleuchte	2 p:	769.5, SSW 8, $\frac{NW}{N}$, −1°, Sicht 50 km, See VII
	7 p:	
Borkumriff	2 p:	767.2, WSW 4, $\frac{WNW}{NW}$, 2°
	7 p:	766.7, SW 5, $\frac{W}{NW}$, 3°, See IV
Amrumbank	2 p:	WS, bewölkt, See IV, LT 4.7°, WT 9.7°
	7 p:	
Adlergrund	2 p:	WS, bedeckt, See III, Sicht 10 See m, LT —, WT 6.6
	7 p:	WS, bedeckt, Sicht 10 See m,
Borkum	5 p:	768.3, WS, $\frac{WNW}{N}$, −2°

HEUTE MORGEN

List	8 a:	NW 1, bed., o/w/s, See III
	11 a:	
Bülk	8 a:	
	11 a:	767.0, W 3, $\frac{WNW}{NW}$, −1°, Sicht 4 km, See I
Arkona	8 a:	NW 1, bedeckt, Nebel, See III
	11 a:	
Außenjade	8 a:	WT 3, Nebel, See II
	11 a:	
Marienleuchte	8 a:	770.5, SW 3, $\frac{WNW}{NW}$, 0°, Sicht 2 km, See I
	11 a:	
Borkumriff	8 a:	765.7, SW 5, $\frac{WNW}{NW}$, 0°, See III
	11 a:	
Amrumbank	8 a:	WS, wolkenlos, See IV, LT 5.5, WT 8.0
	11 a:	
Adlergrund	8 a:	WNW 5, bed., See III, Sicht 8 Seem, LT —, WT —
	11 a:	
Borkum	11 a:	

HEUTE MORGEN 8 UHR

DEUTSCHE STATIONEN	Uhrzeit	Luftdruck	Wind	Wetter	Temperat.	Luftdruck Charakter u. Änder.	W	Sichtweite in km	Wolken (in Zehntel)	Rel. Feucht.	Niederschlag	Minimum	Seegang	Wolkenhöhe
Borkum	8	767.3	SW 3	00	−0	\ −0.5	3	4	5	8	0	—	H	9
Wilhelmshaven	8	67.8	S 1	24	−9	— 0	2	2	1	81	0	−2		9
Helgoland	8	67.9	SW 2	00	1								V	
Altenwalde	8	67.8	SW 2	27	−5	— 0	3	1	Nebel	9	0	−6		6
Bremen	8	68.2	S 2	21	−7	— 0	3	2	9 sw	9	0	−7		9
Hamburg	8	68.5	WSW 2	20	−6	— 0.5	1	1	Nebel	8	0	−6		9
Groß-Borstel	8		SW 1	23	−5		3	4	10 s—sw	9	0	−5		9
Kiel	8	67.0	SW 1	27	−2	\ −0.5	2	—	Nebel	0	0	−2		9
Warnemünde	6	66.2	W 1	11	−1	— 0	2	1	10 sw	9	0	—	H	5
Swinemünde	8	66.0	WNW 2	29	−1	— 0.5	6	0.5	Nebel	0	0	−3		7
Rügenwaldermünde	8	66.9	W 1	bedeckt	2	\ 1.0					1	−2	III	
Danzig	8	66.9	WSW 3	20	2	\ 1.0	3	4	9 s—sw	9	1	−2		5
Königsberg	8	65.2	WSW 2	11	3	\ 1.5	6	4	9 sw	9	@	−3		4
Memel	8	61.1	NW 3	01	4	\ 1.5	1	50	4 s—sw	7	0	−4	II	4
Aachen	8	68.7	SSE 1	01	0	— 0.5	0	20	1 sw	9	0	−7		9
Lahnstein	8	68.4	SW 1	00	−12	\ 0.0	0	50	1 sw	9	0	−12		9
Hannover	8	69.5	SE 1	01	−8	— 0	3	2	5 s—sw	7	0	−9		9
Magdeburg	8	69.3	SW 1	01	−8	— 0	1	4	1 s—sw	7	0	−9		9
Erfurt	8	72.5	N 1	26	−13	— 0	0	0.5	1 s—sw	7	0	−13		9
Dresden	8[05]	69.8	SW 3	11	−4	— 0	1	2	9 s—sw	8	0	−10		5
Berlin	8	68.5	W 1	11	−3	— 0	2	4	9 sw	7	0	−3		6
Grünberg i. Schles.	8	69.5	SE 2	11	−2	\ 1.0	7	10	10 sw	6	@	−2		5
Breslau	8	68.5	W 2	12	−3	\ −0.5		10	6 s—sw	6	0	−4		5
Frankfurt a. M.	8													
Karlsruhe	8	71.9	Stille	11	−11	— 0	3	0.2	10 sw	9	0	−17		6
Friedrichshafen	8	73.7	Stille	27	−11	— 0	2	1	Nebel	9	0	−11		1
Bamberg	8	73.5	NW 2	01	−16	— 0	1	10	4 sw—sw	8	0	−20		8
München	8	75.1	Stille	28	−8	— 0	1	1	7 s—sw	8	0	−18		8
Kahler Asten 852	8	75.8	NW 1	01	0	— 0	0	>50	1 sw	7	0	−1		9
Wasserkuppe (Rhön) 950	8	6												
Feldberg im Taunus 801	8	76.7	SW 1	01	−1	— 0	0	>50	1 sw	7	0	−6		2
Brocken 1142	8	76.6	WNW 1	01	−3	— 0	0	>50	1 sw	7	0	−7		2
Fichtelberg 1213	8	76.3	NNW 6	11	−3	— 0	1	>50	9 s—sw	8	0	−5		2
Schauinsland 1608	7[06]	78.4	NW 5	11	−9	\ −0.6	1	>50	6 sw—sw	7	0	−9		8
Feldberg i. Schwarzw. 1497	8[12]	64.2	E 1	01	−1	— 0.0	0	>50	wolkenlos	7	0	−9		8
Zugspitze 2964	7[16]	63.3	N 3	01	−16	— 0	0	30	wolkenlos	7	0	−14		8
Säntis 2500	8	74.7	ENE 5	02	−5	— 0	0	30	3 sw	7	0	−6		8
Sonnblick 3106	8	62.0	ESE 3	bed	−11									

Seehöhe in Metern

Luftdruck der Bergstationen nicht auf Schwere und Meeresspiegel reduziert

Nachdruck und Verwertung für öffentliche Vorhersage verboten!

Montag, 7. Dezember 1925

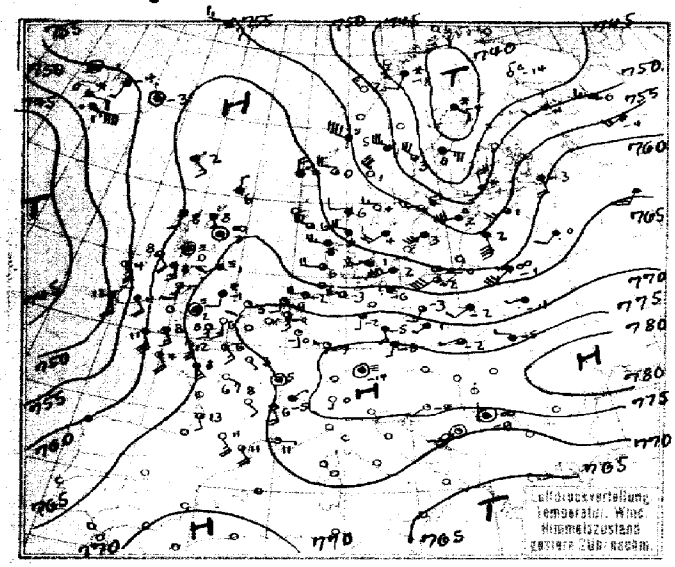

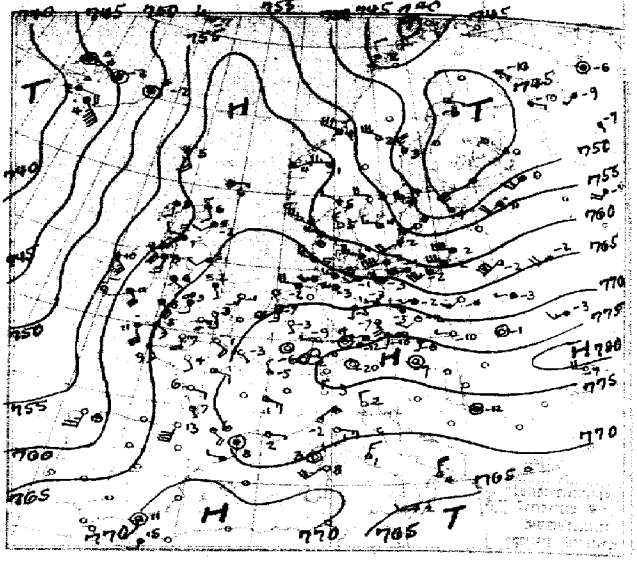

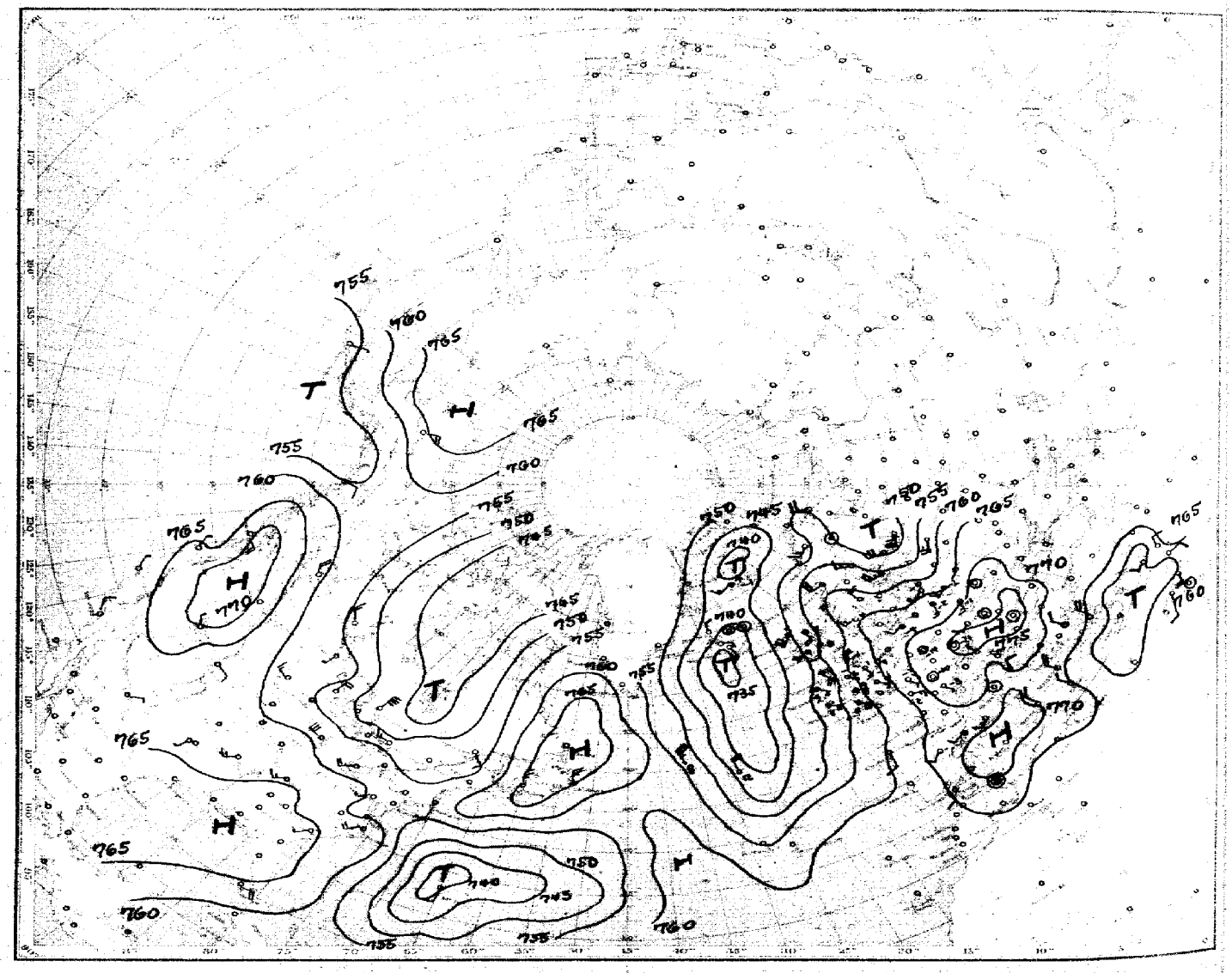

Luftdruck, Temperatur, Wind, Himmelszustand der nördlichen Halbkugel
vom Montag, den 7. Dezember 25 morgens.

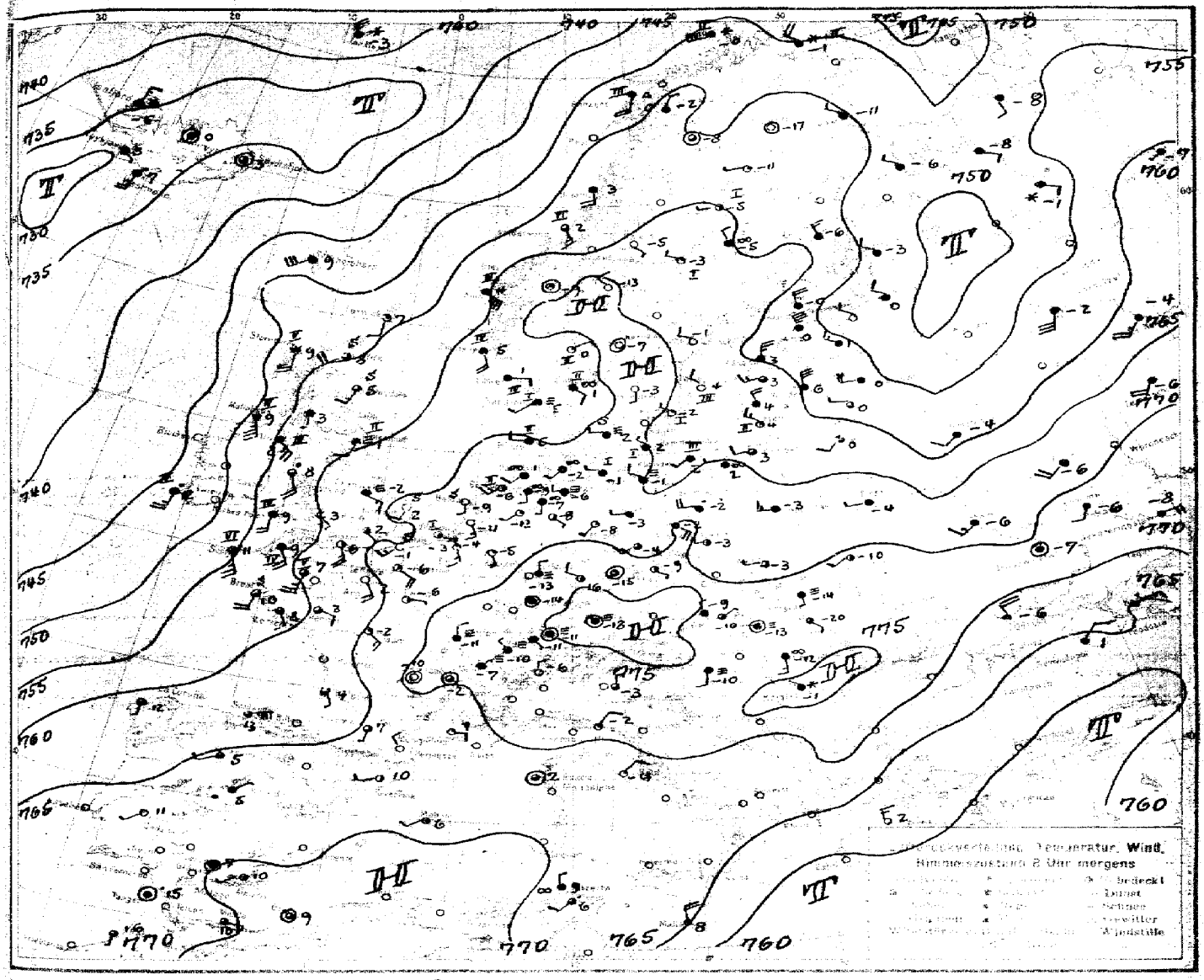

Montag, den 7. Dezember 1925

Die mittelskandinavische Zyklone erhielt durch Luftmassen mit starker Temperaturdifferenz reiche Energie und wanderte als Sturmwirbel über Finnland nach Nordrußland ab. Die westlichen Luftmassen überfluteten mit einer Wärmewelle ganz Skandinavien. Mit dem raschen östlichen Weiterzug der Zyklone und der nun einsetzenden Nordwestströmung erfolgte aber dann wieder ein Kälteeinbruch. Die, vor festigte den von der Nordsee nachdrängenden Hochdruckkeil, der weitere Kräftigung durch ein primäres Steiggebiet, das ebenfalls über Mittelskandinavien zu erkennen ist, erfuhr. Das südeuropäische Hochdruckgebiet wird sich im wesentlichen noch halten. Der Abbau des hohen Druckes macht jetzt vom Westen her stärkere Fortschritte, doch werden die atlantischen Zyklonen weiterhin nordöstl. Bahnen einschlagen. Die Erwärmung über Deutschland hält an, besonders deutlich zeigen heute auch die Bergstationen kräftigen Temperaturanstieg, sie sind über die Ausgleichfläche gelangt. Die kalte Luftmasse scheint demnach nur von geringer Mächtigkeit zu sein. Ein kräftiges primäres Steiggebiet über Island zeigt nur langsame Bewegung in östlicher Richtung. Schmaler Druckanstieg über Skandinavien und den Ostsee-gebieten wird den hohen Druck dort weiter festigen. Das gestern noch südöstliche Strömung über Westeuropa hat mehr südliche Richtung angenommen, hält aber in derselben Stärke an. So werden die Zyklonen vom Atlantik weiterhin vom Kontinent abgehalten werden jetzt an den Westrand der Antizyklone kommen und mit wolkigem, stellenweise neblig, aber noch trockenem Wetter bei weiter steigender Temperatur rechnen müssen.

Dienstag, den 8. Dezember 1925

Schwache bis mäßige Winde aus westlichen Richtungen, wolkig, stellenweise neblig, Temperatur ansteigend, aber noch unter dem Gefrierpunkt, trocken.

(Weitere Swinemünde) Schwache bis frische Winde aus westlichen Richtungen, wolkig, teils aufheiternd, leichte Niederschläge, strichweise Nebel, leichter Frost.

(" Königsberg) Ruhiges, teils heiteres, teils nebliges Wetter mit leichtem Frost.

Bemerkungen:

M. Kuppert

Hamburg, Deutsche Seewarte Kapelle. Abt. III. Georgii

Blanckarte: Harmsen & Co., Hamburg

Montag, den 7. Dezember 1925 | Nr. 341

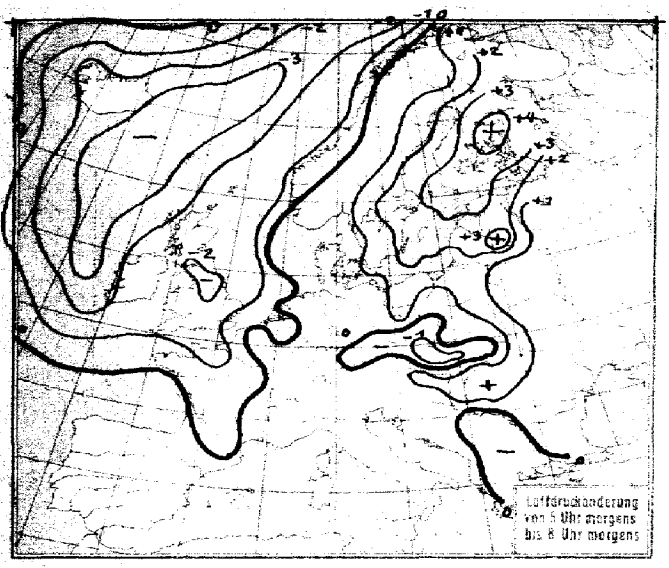

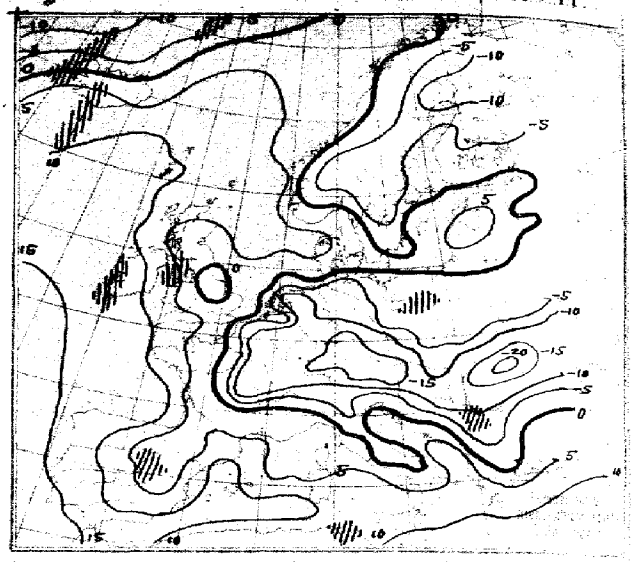

NACH AUFZEICHNUNGEN DER REGISTRIERAPPARATE ZU HAMBURG SEIT GESTERN 8 UHR MORGENS (M. E. Z.)

STUNDE		9	10	11	12m	1	2	3	4	5	6	7	8	9	10	11	12n	1	2	3	4	5	6	7	8
Thermograph		-7.8	-7.0	-5.8	-6.0	-4.6	-3.0	-3.2	-3.5	-3.3	-3.3	-3.4	-3.4	-3.6	-3.8	-3.6	-3.6	-3.6	-4.4	-5.0	-5.2	-5.1	-5.0	-5.0	-5.6
Barograph		67.3	66.9	66.5	65.9	65.9	65.4	64.4	63.7	63.5	63.1	64.3	64.0	64.0	64.3	64.5	64.7	64.6	64.7	64.3	64.5	64.4	64.2	64.4	64.5
Anemograph	Richtung	SW	SW	SW	WSW	WSW	WSW	WSW	WSW	WSW	WSW	WSW	WSW	WSW	W	WNW	W	W	W	W	WSW	WSW	WSW	WSW	WSW
	m. p. S.	4.6	4.4	5.0	6.2	6.8	7.2	8.0	9.8	8.8	8.0	7.8	8.2	6.0	7.0	6.0	4.8	4.0	4.8	4.0	4.0	5.8	5.0	4.0	3.5
Regenmesser		-	-	-	-	-	-	-	-	-	-	-	-	-	-	-	-	-	-	-	-	-	-	-	-
Sonnenscheindauer in Min.		-	-	10	36	30	40	15	-	-	-	-	-	-	-	-	-	-	-	-	-	-	-	-	-

AUFSTIEGE

STATION Wind in m./S.	Seehöhe	Zeit	Boden	200	500	1000	1500	2000	2500	3000	3500	4000	4500	5000	Bemerkungen
						Gestern nachm. u. abend.									Sichtw. bis Klom.
Felixstowe		2p	-	SW 10	SW 12										
Croydon		"	-	SSW 9	SW 7	SW_2S 9	SSW 10								
Gelsket		"	-	57	S_2W 11	SSW 12	S_2W 18								
Crumpsa		-	-	SSW 19	SSW 12	SSW 14									
Crag	254	-	-	SSW 6	SW 4										
Stralia		6p	-	NNW 11	WNW 11										
Farnborough		7p	-	S_2E 8	-	SSW 9	S_2W 10								
Gelsket		7p	E2N 3	SE_2S 9	S_2W 11	S_2W 13	-								
Crumpsa		7p	-	S2W 9	-	SW_2S 9	SW_2S 10								
Lyon		7p	ESE 3	-	S 15	S 15	S_2W 13	SSE 5	-	ENE 4					
Stavanger		7p	Stille	-	S_2W 5	S_2E 4	SE_2S 3								
Garant		7p	NS	-	NE 9	NNE 9									
Liporno		7p	E 3	-	NE 4	NE 6	-	-	-	NW_2N 8					
Vigna di Valle		7p	NNE 7	-	NNE 11	NE 11	NE 11	NE 10							
Padua		7p	WSW 1	-	NE_2E 9	E SE 8									
Turin		7p	Stille	-	WSW 1	W 3	NW 6								
						Heute morgen.									
Rostock	37 m	8a	-1.6 98	1.0 98	1.3 98										" " 4 "
"	"	"	WSW 4	NW 10	WNW 6										
Rostock	37 m	7a	SW 3	WNW 11	WNW 9										" " 10 "
Gaarden		8a	SSE 2	-	S_2W 3	S_2E 3	SE_2E 7	SE_2E 6							" " 20 "
Lindenberg	122 m	3a	-3.3 87	-4.5 98	-6.9 85	-9.8 62	-6.9 39	-9.3 84	-7.8 45	-2.1 97	-3.3 80				" " 10 "
"	"	"	W_2S 6	NNW 10	NNW 11	NW_2W 13	NW 12	NW_2N 15	NW_2N 16	NW_2N 17	NW_2N 17				
Groß Borstel	17 m	10a	SW 1	W_2S 3	W_2S 6	W_2N 10	WNW 9	NW_2W 9	Durch						" " 4 "
Stotwisch		8a	-	SSE 18											
Gelsket		-	SSE 8	SE_2E 12	S_2E 9	S_2E 16									
Crag	254 m	-	SE 1	W_2S 3	SW 6	NW_2N 11	N_2W 8	-	N_2E 11	Ofebal					
Bremen		12 m	54	W_2S 8	W_2S 8	W_2S 7	W_2S 6	W 8	W_2S 7						

Montag, d. 7. Dezember 1925

STATION	MORGEN Luftdruck	Wind	Wetter	Temperat.	Luftdruck Charakter. u. Änder.	W	Sichtweite in km	Wolken (in Zehnteln)	Rel. Feuchtigkeit	Niederschlag	Minimum	Seegang
[illegible]	773.3	NNW 1	bed.	-9	\ -0.8				9	0	-9	-
[illegible]rich	72.0	SE 1	27	-11	- 0	3		Nebel	0	0	-11	-
[illegible]	71.8	NW 1	27	-10	- 0	4	1	"	0	0	-8	-
[illegible]el	71.8	NE 1	11	- 7	- 0	3	-	10 SW	4	0	-7	-
[illegible]ermo	71.6	N 1	00	- 6	- 0	0	20	wolkenl.	5	0	-7	-
[illegible]elder	66.4	OSE 2	01	-9	\ 0	0	20	wolkenl.	0	0	-	3
[illegible]dingen	67.0	E 3	02	-3	\ 0	0	4	4 SW	8	0	-	1
[illegible]recht	67.7	OSE 3	01	-11	\ -0.5	0	4	wolkenl.	9	0.1	-12	-
[illegible]openhagen	68.6	W 1	27	2	/ +1.0	4	1	9 SW	7	0	-	3
[illegible]rgen	63.7	OE 2	20	1	- 0	1	2	9 SW	9	0	-	1
[illegible]stholm	63.2	SW 1	21	5	/ +0.5	2	0.5	Nebel	0	0	-	1
[illegible]vandshuk	65.2	W 2	11	5	- 0	2	2	10 SW	-	0	-	1
[illegible]mmershus	65.5	NW 1	11	2	/ +1.0	3	10	10 —	0	0	-	1
[illegible]hike	55.4	NNE 1	11	- 2	- 0	1	20	10 SW	7	0	-2	-
[illegible]peranda	57.9	W 1	01	-11	/ +2.0	1	50	3 0 SW	8	0	-12	-
[illegible]onsala												
[illegible]estersund	63.3	OSE 1	01	- 5	- 0	1	50	wolkenl.	8	0	-9	-
[illegible]ergösand	61.2	WNW 1	01	- 3	/ +2.0	1	50	2 SW	8	0	-	1
[illegible]rna	63.9	NW 2	01	-13	/ +0.5	0	50	wolkenl.	9	0	-13	-
[illegible]erlstad	65.2	SSW 1	01	- 7	/ +2.0	0	-	"	9	0	-7	-
[illegible]eckholm	62.9	WNW 2	01	- 1	/ +2.0	1	10	"	8	0	-	-
[illegible]nköping	65.4	S 1	01	- 3	/ +1.0	1	20	-	9	0	-	1
[illegible]risby	63.3	NW 2	01	- 4	/ +2.0	0	50	-	8	0	-	1
[illegible]lmar	64.0	WNW 1	01	- 2	/ +2.0	1	-	1 SW	-	0	-	1
[illegible]llivare	57.0	SSW 1	11	- 6	/ +0.5	2	50	6 0 SW	8	0	-13	-
[illegible]arlshamn												
[illegible]järöklubb	58.9	W 1	01	- 5	/ +1.5	2	50	4 2 SW	-	0	-	1
[illegible]unde Hook												
[illegible]ihsbergen	51.3	SSW 1	01	-18	- 0	0	50	wolkenl.	7	0	-	-
[illegible]agö	56.7	W 5	65	- 9	/ +1.0	7	2	10 —	0	2	-	1
[illegible]aldersund	58.3	OSE 3	10	2	\ -1.0	2	20	8 SW	7	1	-	1
[illegible]ian	60.0	OSE 7	11	4	/ +1.0	1	20	10 0 SW	6	0	-	1
[illegible]ietor	63.2	E 2	12	1	- 0	1	50	10 0 SW	7	0	-	1
[illegible]ören-Insel	45.0	E 8	65	- 4	\ -2.0	7	0.5	10 —	0	0	-	1
[illegible]ndänes	53.2	SSW 4	71	0	\ -1.0	2	2	10 —	9	0.3	-	1
[illegible]sel												
[illegible]en Mayen	41.1	NNW 5	00	- 3	\ -0.5	5	-	7 —	7	0.3	-	1
[illegible]rder	64.3	SW 2	00	0	/ +0.5	0	50	3 2 SW	-	0	-	1
[illegible]vardö	50.6	NW 4	33	- 1	/ +1.0	5	50	10 —	7	2	-	1
[illegible]svinnö	58.5	S 4	11	3	\ -1.0	2	50	10 SW	0	0	-	-
[illegible]ipire	61.8	OSE 4	12	5	\ -1.0	1	50	10 0 SW	9	0	-	1
[illegible]Borabus	64.8	SSW 1	02	- 9	\ 0	0	50	3 SW	9	-	-	-
[illegible]elsingfors	57.8	N 4	12	- 9	/ +3.0	1	10	10 SW	7	0	-9	-
[illegible]ssa	59.9	NNW 1	21	- 5	- 0	3	-	-	0	-	-	-
[illegible]ropolo	57.3	NNW 3	11	- 6	/ +4.0	2	50	10 SW —	8	4.2	-9	-
[illegible]erpet	56.3	NW 3	11	1	- +2.7				1	0		
[illegible]ega	54.2	N 6	11	0	/ +2.5	1	20	10 SW	7	0	1	-
[illegible]arschau	67.0	W 3	11	- 3	/ +1.0	2	2	10 SW	0	-	-3	-
[illegible]amberg	71.0	SSW 1	00	-10	/ +1.0	0	4	5 SW —	8	0	-12	-
[illegible]nsk	65.5	W 1	11	- 4	- 0	2	2	10 SW	0	0	-7	-
[illegible]lina	61.5	SW 2	11	0	/ +0.5	2	4	10 SW	0	1	-4	-
[illegible]rtiau	69.3	W 1	11	- 3	/ +0.5	1	10	7 SW —	7	0	-11	-
[illegible]ssen	68.2	W 4	30	- 2	- 0	2	1	10 SW	9	-	-3	-
[illegible]ng	72.0	SE 1	12	- 9	\ -0.5	1	2	4 SW —	7	0	-10	-
[illegible]ger	74.4	SSW 1	11	-15	\ -0.5	1	2	8 SW —	7	0	-17	-
[illegible]adburg	72.9	NE 1	11	-10	\ -1.0	0	1	5 SW —	8	0	-11	-
[illegible]schau	75.4	S 1	29	-14	\ -0.5	3	0.5	Nebel	0	0	-17	-
[illegible]mütz												
[illegible]dapest												
[illegible]grad	75.1	NW 1	00	-11	\ -0.5	7	10	10 —	9	-	-3	-
[illegible]ajewo												
[illegible]gram	74.7	S 2	23	-10	/ +0.5							
[illegible]in												
[illegible]chen	61.7	N 4	12	4	\ -0.5	1	1	10 SW —	7	0	1	-
[illegible]erfu												
[illegible]urin												
[illegible]ianus												
[illegible]eorno												
[illegible]boona												
[illegible]ddalene												
[illegible]mina												
[illegible]ment												
[illegible]nedig												
[illegible]m	72.-	N 1	1/2 bed.	-3								
[illegible]ia	69.-	NE 2	nebl.	-14								
[illegible]rdd	65 -	NNW 4	1/2 bed.	8								
[illegible] Coruña	69.2	NE 1	51	5								
[illegible]don	68.6	S 1	11	12								
[illegible]laga	68.9	SW 1	01	6								
[illegible]ria												
[illegible]nchal												

STATION	MORGEN Luftdruck	Wind	Wetter	Temperat.	Luftdruck Charakter. u. Änder.	W	Sichtweite in km	Wolken (in Zehnteln)	Rel. Feuchtigkeit	Niederschlag	Minimum	Seegang
Rochefort												
Bayonne												
Bordeaux												
Clermont	769.1	SSW	01	-10	\ -0.5		4	wolkenl.		0	-16	-
Dijon	-	N 1	29	-11	\ -		1	3 SW		0	-11	-
Calais	65.0	SW 3	01	- 1	\ -0.5		50	wolkenl.		0	-	3
Brest	59.1	S 4	11	10	\ -0.5		10	8 SW		0.1	8	-
Paris												
Perpignan	76.2	NW	01	-	\ 0		-	wolkenl.		0	-	-
Rennes	63.1	SSE 2	11	3	\ -0.5		10	7 — SW		0	2	-
Straßburg												
Toulouse	65.0	S 1	11	7	\ 0		10	8 SW		0	5	-
Tours	66.0	SSE 3	01	-2	\ -0.5		2	2 SW		0	-3	-
Ajaccio	69.7	SSW	11	2	/ +0.5		50	8 SW	-	0	-	5
Le Havre	63.3	SSE 4	01	2	\ -1.5		10	wolkenl.		0	-	3
Marignane	64.4	E 2	11	1	- 0		50	3 SW —		0	0	-
Nancy												
Lerwick	57.0	S 2	01	7	\ -1.0	1	20	3 2 SW	0	0	-	-
Renfrew	57.0	S 1	11	3	\ -1.5	2	2	10 SW	9	0	1	-
Cranwell	60.7	ESE 3	27	-2	\ -2.0	4	0.2	9 SW	0	0	-2	-
Scilly	58.8	SSE 5	11	8	\ -1.0	6	10	4 SW	9	1	-	3
Wick	54.2	SW 4	11	8	\ -1.0	1	50	8 SW	9	0	-	3
Malinhead	52.0	SSE 7	11	9	\ -1.0	1	20	10 8 SW	0	0	-	3
Tynemouth	59.4	SSW 2	26	1	\ -1.0	3	1	Nebel	8	0	-	3
Pembroke	57.0	S 4	11	9	\ -1.0	5	10	10 SW	0	0	-	3
Roches Point												
Croydon	63.3	SSE 2	02	2	\ -1.0	0	10	4 SW	9	0.1	1	-
Aberdeen	57.3	SSW 3	11	5	\ -1.0	1	10	8 SW —	9	0	-	3
Valentia	47.8	S 5	48	12	\ -2.5	6	10	10 SW	9	4	-	3
Plymouth	59.3	SSE 4	11	9	\ -1.0	6	10	10 SW	9	0	-	3
Guernsey	61.1	S 5	12	7	\ -1.0	1	20	9 SW —	9	0	-	3
Stornoway	51.2	S 6	11	9	\ -2.0	2	2	10 SW	8	0	-	3
Holyhead	58.6	SSW 4	30	8	\ -1.5	1	20	8 SW	8	0	-	3
Donaghadee	57.4	SSE 4	43	8	\ -1.5	2	20	10 SW	0	0	-	3
Yarmouth	66.2	SSW 2	01	2	\ -1.0	0	20	wolkenl.	0	0	-	3
Blacksod	60.4	SSE 1	11	5	\ -1.0	5	10	9 2 SW	9	0	-	3
Calshot	62.4	SSE 5	02	9	\ -1.0	0	20	3 2 SW	8	0	-	3
Thorshavn	47.7	SW 6	11	9	\ -3.0	6	10	10 —	0	2	-	-
Seydisfjord	35.-	SSW	11	3	\ -3.0	1		8				
Akureyri	34.4	"	11	0	\ -3.0	-		10				
Isafjord	36.6	N 3	65	-5	\ -2.0	2		10				
Reykjavik	32.6	ESE 1	16	0	\ -2.0	6	-	10 —	8	4	-	3
Vestmannö	33.5	S 4	41	7	\ -2.0	0	-	10				
Alexandrovsk												
Archangelsk	54.0	SE 3	bed.	-8	/ +1.0					0		
Ust-Zylma	56.7	WNW 2	"	-13	/ +2.1					0		
Matochkin-Shar	57.3	SSW		-26	/ +0.3					-		
Dickson	52.1	- 1		-16	/ +0.2					0		
Petersburg	51.5	NW 2	bed.	0	/ +2.1					3		
Tscherdyn	58.2	SW 4	-	-18	/ +1.5					1		
Moskau												
Kasan	68.3	SW 3	"	- 6	/ +0.3					0		
Kiew	64.2	SW 3	"	- 6	\ -1.6					0		
Ufa	70.2	SW 4	"	- 8	/ +1.0					1		
Saratow												
Orenburg	75.0	NW 4	1/2 "	-16	/ +1.3					0		
Odessa	69.2	NW 4	bed.	- 6	\ -0.7					0		
Sewastopol	64.5	NE 2	"	1	- 0					2		
Astrachan	75.2	E 2	"	- 6	\ -0.5					0		
Emba	72.7	SSW	"	-14	/ +2.2					0		
Batum												
Baku												
Tobolsk												
Omsk	66.6	WNW 2	"	-14	- 0					1		
Tashkent												
V. Imbatskoe												
Tomsk												
Irkutsk												
Jakutsk												
Wladivostok	70.3	NNE 2	bed.	- 8	\ -0.1					0		
Tanger												
Agadir												
Bou Denib												
Oran	70.7	SSW	11	9								
Algier												
Setif												
Tunis	44.2	SW 2	30	6								
Aleppo												
Beyruth												
Bizerta	68.0	NNE 2	25	9								

NORD-AMERIKA 2 UHR NACHTS

	Luftdr.	Wind			Luftdr.	Wind			Luftdr.	Wind			Luftdr.	Wind			Luftdr.	Wind
[illegible]Johns	763	N 5	La Pas		752	NW 3	Bermuda		741	S 2	Duluth		752	N 4	Tatoosh		770	E 4
[illegible]ney	58	N 5	Edmonton		91	NW 1	Key West		64	E 1	Huron		58	W 3	San Francisco		62	NW 1
[illegible]er Point	52	SE 3	Nantucket		59	S 2	Little Rock		62	E 3	Salt Lake City		70	NW 1	San Diego		62	NW 2
[illegible]y Sound	53	W 3	Washington		59	SW 1	Nashville		62	SW 3	Helena		39	- 4	Forth Worth		62	S 1
[illegible]s River	47	N 8	Hatteras		62	SW 4	Cleveland		57	SW 4	Denver		63	NE 2	El Paso		63	NE 1
[illegible]peg	57	S 1	Charleston		65	SW 1	Chicago		56	SW 6	Roseburg		64	NW 1	Belle Isle			

STATION	GESTERN NACHMITTAG						GESTERN ABEND							
	Luftdruck	Wind	Wetter	Temperat.	W	Sichtweite in km	Luftdruck	Wind	Wetter	Temperat.	W	Sichtweite in km	Niederschlag	Maximum oder Minimum
Wien	7													
Zürich														
Bern	75.2	NW 1	25	-5	4	2	746	NW 1	27	-5	3	1	0	-8
Genf	74.4	NE 1	11	-5	8	10								
Lugano	74.8	S 1	00	0	0	20	73.8	N 1	00	-3	0	20	0	1
Helder	70.2	S 2	01	-9	0	10								
Vlissingen														
Utrecht	72.2	SSE 3	01	-11	0	4	69.5	S 3	00	-7	0	4	0	-3
Kopenhagen	63.3	WSW 4	11	1	2	10	62.4	W 5	11	4	8	10	⛈	III
Skagen	57.0	WNW 4	11	6	2	10	58.9	NW 3	00	5	2	10	0	III
Hanstholm	60.0	W 5	11	6	2	10	60.2	W 5	15	6	3	10	0	V
Skuvandshak	63.8	W 4	11	6	1	20	64.0	WNW 3	11	5	3	20	0	IV
Hammershus	61.6	WSW 8	11	2	3	20	61.0	WSW 8	11	3	3	10	0	VI
Abisko	43.8	SSW 2	60	-8	1	20								
Haparanda	48.0	ESE 2	64	-4	7	14	43.8	ESE 1	01	-6	1	×	S	-3
Stensele														
Oestersund	42.8	W 7	54	1	7	10	53.2	WNW 7	11	2	1	×	0.1	3
Hernösand	38.0	WNW 6	11	3	1	>50	48.5	NW 5	01	3	6	>50	⛈	IV
Särna	47.8	NW 9	01	1	0	>50	53.6	NW 8	01	1	0	>50	0	2
Karlstad	54.1	W 3	01	4	7	605	57.0	W 4	01	3	0	×	0	4
Stockholm	50.0	W 5	01	3	1	20	51.5	W 5	12	4	1	10	0	4
Jonköping	56.7	SW 4	11	4	2	10	58.1	W 3	10	4	2	×	0	5
Wisby	49.3	SW 7	11	3	8	50	54.3	SW 5	00	4	2	>50	0	VI
Kalmar	58.2	SW 5	11	4	1	×	58.4	SW 4	00	2	6	×	⛈	II
Gällivare	42.6	Stille	21	-5	2	50								
Karlshamn														
Bjuröklubb	38.1	WNW 1	11	-3	5	>50	45.6	N 6	11	-1	2	>50	2	IV
Quade Hook														
Spitzbergen														
Ingö														
Valdersund	51.8	WNW 8	40	5	6	4	58.4	NW 6	40	4	6	10	1	VIII
Kinn	61.2	N 4	50	4	6	20	61.8	ENE 1	10	4	1	20	1	V
Lister	59.8	WNW 6	10	6	6	50	61.3	NW 5	00	5	3	50	1	VI
Bären-Insel														
Andänes							42.6	N 2	10	2	7	20		
Röst														
Jan Mayen														
Färder	56.1	W 2	00	6	0	50	58.1	NW 2	00	5	0	>50	0	II
Vardö														
Brönnö							53.3	N 4	12	4	2	50	2	×
Uisire														
Dombas	53.3	W 5	17	0	5	50	58.5	W 5	17	-1	5	50	0.3	×
Helsingfors	46.1	N 4	66	1	7	2								
Vasa	39.7	ESE 6	12	0	2	>50								
Kuopio														
Dorpat	54.3	SW 3	11	1			53.3	SW 4	51	1				
Riga	56.7	S 8	11	2	2	50								
Warschau	72.1	SW 2	11	-2	2	4	69.1	SW 3	01	-4	6	2	⛈	-2
Lemberg	77.1	WNW 1	11	-5	2	2	75.7	Stille	01	-1	1	0.2	0	-5
Pinsk	74.0	WSW 1	11	-4	-	-	73.2	W 1	11	-3	2	2	0	-
Wilna	-6	SW 7	23	-1	6	-	61.6	SW 8	11	-2	1	10	1	1
Krakau	75.0	W 1	11	-2	1	10	73.6	W 1	00	-48	2	2	0	-1
Posen	71.8	SSW 3	11	-3	7	4								
Prag	76.1	SSW 1	12	-8	1	4	74.3	SSW 1	20	-10	1	2	0	-8
Eger	77.1	Stille	23	-12	3	2	76.2	NW 1	24	-12	3	1	0	-11
Preßburg	76.5	SE 4	11	-4	1	4	76.3	Stille	01	-16	1	1	0	-2
Kaschau	78.3	S 2	00	-6	1	20	77.9	S 1	01	-14	0	10	0	-6
Olmütz							74.9	S 1	12	-6	2	10	0	-3
Budapest														
Belgrad	78.0	SW Stille	25	-9	2	4	77.4	Stille	10	-12	2	4	0	-3
Serajewo	77.0	·	00	-9	0	4								
Agram	77.3	SW 1	80	-4	1	10								
Sofia														
Athen														
Korfu														

STATION	GESTERN NACHMITTAG						GESTERN ABEND							
	Luftdruck	Wind	Wetter	Temperat.	W	Sichtweite in km	Luftdruck	Wind	Wetter	Temperat.	W	Sichtweite in km	Niederschlag	Maximum oder Minimum
Turin							776.2	Stille	01	-	-	5	10	6
Genua							71.3	NE 6	00	-	-	0	50	0
Livorno							72.0	E 3	03	-	-	1	845	0
Ancona														
Maddalena							67.0	SW 4	00	8	1	4	0	
Messina							65.1	WSW 3	07	-	7	20	0.1	
Tarent							66.5	N 5	12	4	2	2	0	
Venedig							73.8	N 2	00	0	-	4	0	
Rom							70.8	NNE 7	02	2	6	20	0	
Malta	65.8	WSW 4	01	8	0	50	65.6	NNW 4	00	8	1	50	8	
Madrid														
La Coruña	60.	S 6	½bed.	15			60.8	S 5	01	13				
Mahon	69	SE 1	heiter	15										
Malaga														
Horta							54.1	WSW 5	12	16	2	10	2	
Rochefort							66.1	ESE 2	01	6	-	1	0	
Bayonne							64.5	S 8	☁	13	-	20	-	
Bordeaux	66.3	SSE 2	×	13	-		66.4	SE 1	01	7	-	20	0	
Clermont	66.9	SE 2	01	8	-	50								
Dijon	72.2	Stille	01	5	-	10	71.9	NNW 1	01	5	-	2	0	
Calais					-		68.2	S 2	01	-1	-	20	0	
Brest	61.7	SE 4	11	4	-	20	63.3	SE 2	11	9	-	10	0	
Paris	70.3	SE 1	01	3	-		69.6	SE 1	01	-3	-	4	0	
Perpignan	65.6	SE 4	11	11	-	50	68.7	Stille	11	8	-	50	0	
Rennes	68.1	SE 4	11	8	-	×	66.3	SSE 2	01	4	-	20	0	
Straßburg	74.5	Stille	11	-8	-	4	74.4	N 2	01	11	-	4	0	
Toulouse	68.5	SE 5	01	11	-	20	67.8	ESE 4	01	6	-	20	0	
Tours	69.0	ESE 3	01	6	-	20	68.7	ESE 2	01	1	-	10	0	
Ajaccio	6				-		71.0	Stille	01	3	-	50	0	
Le Havre	67.7	SE 3	01	6	-	10	67.4	SE 4	01	1	-	10	0	
Marignane	72.6	E 1	81	11	-	50	71.7	E 1	01	2	-	20	0	
Nancy	73.2	SE 1	01	-0	-	4	72.4	Stille	01	-6	-	4	0	
Lerwick	62.2	N 1	11	6	2	50	61.1	E 1	11	6	2	50	0	
Renfrew	64.1	Stille	28	0	4	0.5	62.5	WNW 2	27	1	-	0.2	0	
Cranwell	67.8	S 2	29	-1	3	0.05	66.6	SSE 1	27	2	8	1	0	
Scilly	62.4	SSE 6	11	11	2	10	60.3	SSE 6	50	11	2	20	0	
Wick	63.1	SSE 1	11	8	2	50	60.9	SSE 2	1½	6	2	50	0	
Malinhead	60.0	SE 4	11	8	1	20	57.5	S E 6	01	8	1	20	0	
Tynemouth	65.6	SW 2	26	1	3	1	63.3	SW 2	26	1	3	1	0	
Pembroke							61.4	SE 5	11	8	5	10	0	
Roches Point	53.3	SE 6	11	11	6	2	58.1	SE 6	11	11	6	10	0.3	
Croydon	67.5	S 3	00	6	2	10	67.1	SSE 2	01	3	0	10	0.3	
Aberdeen	62.6	Stille	26	3	3	2	61.7	SW 2	26	-2	3	1	0	
Valentia	52.2	S E 5	16	13	5	50	54.1	SSE 6	11	12	5	50	2	
Plymouth	64.6	SSE 3	11	8	2	10	64.0	SE 3	11	8	2	10	0	
Guernsey	65.8	SSE 5	01	12	0	20	65.1	S 4	01	7	0	20	0	
Stornoway	61.2	S 2	11	5	2	50	58.8	S 2	11	8	2	10	0	
Holyhead	63.8	S 3	11	7	1	20	62.7	SE 3	11	6	2	20	0	
Donaghadee	63.3	SSE 3	12	8	2	50	62.4	S 3	11	8	2	20	0	
Yarmouth	68.6	SSW 2	01	3	3	10	67.7	SSW 3	01	-1	0	10	0	
Blacksod	56 6	SE 4	11	4	1	20	55.6	S E 5	11	10	2	20	0	
Calshot	66.1	S 3	01	8	0	20	66.7	E 3	01	4	0	10	0	
Thorshavn	61.1	SE 3	57	2	6	20	56.9	SSE 4	57	5	6	20	2	
Seydisfjord	57.0	Stille	11	-3	2	4	48.9	Stille	61	-2	7	20		
Akureyri	52.5	S 1	11	-4	1	0.5	47.5	"	11	-2	1	20		
Isafjord	55.9	Stille	15	-1	0	20	47.6	"	32	-4	6	20		
Reykjavik	50.8	E 4	67	0	7	1	43.0	E 4	26	2	7	4	15	
Vestmannö	48.5	E 3	55	1	6	20	43.4	SE 3	56	4	6	20		
Kuststation	44.1	ENE 1	Dunst	-16			55.4	NW 1	bed.	-11			0	
Kem	49.8	WSW 2	bed.	-11			53.5	NW 1	"	-6			0	
Archangelsk	48.8	WNW 3	"	-6			54.6	SE 3	"	-8			0	
Petersburg	58.8	S 4	"	-3			51.5	NW 2	"	0			3	
Schenkursk	52.2	WSW 3	"	-4			53.5	SE 2	Schnee	-1			1	
Warschau	61.0	SW 4	"	-			57.5	SSW 6	bed.	-2			0	
Ust-Zylma	47.4	ESE 3	Schnee	-16			56.4	WSW 2	"	-3			0	

SCHIFFSMELDUNGEN

Datum	Zeit	Breite	Länge v. Gr.	Luftdruck	Wind	Wetter	Temper. Luft	Temper. Wasser	W	Sichtweite in km	Wolken (in Zehntel)	Seegang	Dünung aus
6.12.	7p	54.5	05.1 W	65	W 3	00	5	6	0	50	wolkenlos	0	-
" "	"	56.3	13.0 W	50	SE 0	45	11	11	1	20	10	SW	III SE
" "	"	47.4	33.6 W	44	NW 3	10	8	13	1	20	6	Cum	III N
" "	2p	46.0	35.3 W	44	NW 5	11	9	16	2	20	0	Cu	III N
" "	7p	43.8	38.7 W	51	N 8	11	8	11	0	20		Cu	VIII NE
" "	6a	42.6	40.1 W	71	ENE 3	10	6	14	4	40		Stratus	I NE
" "	2p	65.5	10.3 W	58	S 5	12	5	9	1	20	8	SW	III S
" "	7p	46.4	35.8 W	46	NW 7	10	13	14	6	10	9	SW	III N
" "	8a	58.8	08.6 W	58	W 5	16	8	8	6	20	10	Cu	I SW
" "	2p	48.9	42.2 W	52	ENE 7	54	12	15	5	20	8	Cum	VIII N
" "	2p	46.4	58.1 W	67	N 4	11	16	11	0	20	7	Stratus	I S
" "	2p	40.7	64.5 W	63	SSE 4	11	16	17	1	50	8	Stratus	I SE
" "	3a	15.9	61.6 W	61	ENE 1	00				20			S -
" "	8a	15.9	61.6 W	62	ENE 1	62				20			S -
" "	2p	16.6	61.6 W	62	ENE 1	00				50			S -
" "	7p	15.0	61.6 W	61	Stille	12				50			S -

Datum	Zeit	Breite	Länge v. Gr.	Luftdruck	Wind	Wetter	Temper. Luft	Temper. Wasser	W	Sichtweite in km	Wolken (in Zehntel)	Seegang	Dünung
7.12.	2a	59.1	37.5 W	52	NNW 7	12	3	13	X	20	10	III	III
" "	"	48.2	23.6 W	44	N 4	11	12	8	1	20	6	Cumi	I N

EISBERICHT
vom

Montag, d. 7. Dez. 1925

Beilage zum Wetterbericht der Seewarte
Herausgegeben von Abt. I.

Ein X im Felde bedeutet, daß die im Kopf angegebenen Eisverhältnisse herrschen.

Stationen	Eisverhältnisse: 0 eisfrei	1 leichtes, loses Eis	2 strichweise Treibeis	3 dünne Eisdecke	4 zusam. geschob. Eis	5 starkes Treibeis	6 starke Eisdecke	7 schweres Eistreiben	8 dicke, starke Eismassen	9 nicht gemeldet	Schiffahrt: 0 weg. Nebel u. Schneefall nicht zu erkennen	1 unbehindert	2 für Segler erschwert	3 für Segler nur mit Schlepper	4 für Segler geschlossen	5 für Motorsegler geschlossen	6 nur für starke Dampfer	7 nur mit Eisbrecherhilfe	8 geschlossen	9 Fahrrinne durch Eisbrecher offen gehalten	X nicht gemeldet	Bemerkungen
Delfzijl Ems	x											x										
Harlingen Zuiderzee	x											x										
Amsterdam Hembrücke	x											x										
Zaandam Voorzaan	x											x										
Helder Zuiderzee	x											x										
Rotterdam Waterweg	x											x										
Dordrecht Noord	x											x										
Dordrecht Mallegat	x											x										
Wyk a/Föhr, Hafen	x											x										
Ellenbogen, Seegebiet u. Listertief	x											x										
Amrum, Schmaltief	x											x										
" , Vortreptief												x										
Husum, Hever						x											x					
Tönning, Eider			x										x									
Neuwerk, Seegebiet	x											x										
" Elbe bis Cuxhaven	x											x										
Cuxhaven, sichtbares Elbgebiet	x											x										
" , Hafen u. Einfahrten	x											x										
Belumerschanze, sichtbares Elbgebiet			x										x	x								
Brunsbüttelkoog, " "			x										x	x								
" " Kanaleinfahrt u. Hafen			x										x	x								
Glückstadt, sichtbares Elbgebiet			x										x	x								
Brunshausen, " "				x									x	x								
Altona, vorliegendes Elbgebiet					x								x	x								
Hamburg, Landungsbr. vorliegendes Elbgebiet			x										x	x								
Harburg, sichtbares Elbgebiet					x								x	x								
Roter Sand, Wesermündung	x											x										
" " , Alte Jade	x											x										
Hohe Weg, sichtbares Wesergebiet			x									x										
Bremerhaven, " "						x									x							
Brake, " "						x										x						
Bremen, " "			x										x									
Helgoland,	x											x										
Wangerooge, Wangerooge. Fahrw. Außenjade	x											x										
Schillighörn, sichtbares Jadegebiet			x											x								
Wilhelmshaven, Innenjade						x										x						
" , Hafeneinfahrten					x											x						
Wangerooge, Hacke			x										x									
" , Watten			x											x								
Norderney, Seegat		x										x										
" , Watten			x										x									
Borkum, Westerems	x											x										
" , Randzelgat	x											x										
Nesserland, sichtbares Emsgebiet						x									x							
" , Hafeneinfahrten							x										x					
Helsingör										x		x										
Kopenhagen										x		x										
Dragör										x		x										
Stevns										x		x										
Gjedser										x		x										
Hyllekrog										x		x										
Kielsnor										x		x										
Albuen										x		x										
Spodsbjerg										x		x										
Revsnäs										x		x										
Fornäs										x		x										
Anholt										x		x										
Lasö, Osterby										x		x										
" Vesterö										x		x										
Frederikshavn u. Hirsholm										x		x										
Skagen										x		x										
Kegnäs										x		x										
Memel, Seegebiet	x											x										
" , Hafen / Litauen				x										x								
" Sektief	x											x										
Brüsterort, sichtbares Seegebiet	x											x										
Pillau, " "	x											x										
" Hafen	x											x										
" Königsbg. Seekanal bis Königsberg							x											x				
" Frisches Haff bis Königsberg							x												x			
Neu-Tarzanowa, Frisches Haff bis Elbing							x											x				
Danzig, Reede	x											x										
" Hafen	x											x										
Stolpmünde		x										x										
Rügenwaldermünde					x												x					
Kolberg	x											x										
Swinemünde, See	x											x										
" , Hafen		x											x									
" , Haff							x													x		
Groß Ziegenort, Stettiner Haff bis Stettin							x												x			
Greifswalder Oie, sichtbares Seegebiet	x											x										
Thiessow, östl. Einf. in den Bodden u. Strals.			x										x									
Arkona, sichtbares Seegebiet	x											x										
Bachoft, Gellen									x		x											
" , Vierendahl									x		x											
" , Bodden									x		x											
Darsserort, sichtbares Seegebiet	x											x										
Warnemünde, Hafen	x											x										
" , Warnow				x																x		
Wismar, Fahrwasser nach Wismar					x												x					
Travemünde, Seegebiet	x											x										
" , Hafen	x											x										
" bis Lübeck				x										x								
Marienleuchte, sichtbares Seegebiet	x											x										
Westermarkelsdorf, " "	x											x										
Fehmarnsund	x											x										
Friedrichsort, Kieler Föhrde	x											x										
Bülk, "	x											x										
Holtenau, Kais. Wilhelm-Kan. bis Brunsbüttel	x											x										
Kongsburg, sichtbares Eidergebiet							x												x			
Eckernförde	x											x										
Schleimünde bis Schleswig										x											x	
Flensburg, Außenförde	x											x										
" , Innenförde	x											x										
Fapensee	x											x										
Libau	x											x										
Steinort	x											x										
Windau	x											x										
Ijserort	x											x										
Michaelsturm	x											x										
Domesnäs NW	x											x										
" NO	x											x										
" SO	x											x										
Messaregatsen	x											x										
Riga, See	x											x										
" Hafen	x											x										
Hayosaeh					x										x							

Erscheint täglich mit Ausnahme von Sonn- und Feiertagen. Bezugspreis für das Winterhalbjahr 20 Mark.
Bestellung bei der „Deutschen Seewarte" Hamburg.

EISBERICHT
vom
Montag, d. 7. Dez. 1925
Beilage zum Wetterbericht der Seewarte
Herausgegeben von Abt. I.

Ein × im Felde bedeutet, daß die im Kopf angegebenen Eisverhältnisse herrschen

Eisverhältnisse

Stationen	0 eisfrei	1 leichtes, loses Eis	2 strichweise Treibeis	3 dünne Eisdecke	4 zusam. geschob. Eis	5 starkes Treibeis	6 starke Eisdecke	7 schweres Eistreiben	8 dicke, starke Eismassen	9 nicht gemeldet
ESTLAND										
Zerel	×									
Ellsand	×									
Degerort	×									
Tachkona	×									
Odinsholm	×									
Packerort	×									
Nargen	×									
Reval, Reede	×									
Kokskär	×									
Eckholm	×									
Stenskär	×									
Hungerburg						×				
Kynö										×
Werder										×
Worms										
FINNLAND										
Björkösund							×			
Umgebung von Werkkomatala							×			
Seegebiet von Björkö (West)						×				
Fahrwasser Wiborg-Trångsund							×			
" Trångsund-Rödhäll							×			
Außerhalb Rödhäll						×				
Kotka Hafen nebst Umgebung					×					
Außerhalb Rankö	×									
" Luppi	×									
Seegebiet E von Hochland	×									
" S " "	×									
" W " "										
Helsingfors S Hafen nebst Umgebung				×						
Außerhalb Svcaborg	×									
" Gräskärsbådarna	×									
Bei Porkala				×						
Außerhalb Kallbådan	×									
Barösunds Fjärd	×									
Seegebiet außerhalb Jusarö	×									
Hangö Hafen nebst Umgebung		×								
Umgebung von Russarö	×									
Seegebiet im äußersten Sichtkr. v. Russarö	×									
Hangö W Fjärd	×									
S Teil von Gullkrona Fjärd	×									
Åbo Hafen bis Stora Bocken				×						
Eraten Fjärd		×								
Umgebung von Lövskär	×									
Widskärsfjärd	×									
Bei Utö	×									
Seegebiet im äußersten Sichtkr. v. Utö	×									
Skiftet	×									
Fögla Schären		×								
Bei Ledsund	×									
E von Nyhamn	×									
Seegebiet außerhalb Kobbaklintar	×									
Schärenhof vor Mariehamn		×								
W von Eckerö	×									
Nach außen gen Sälskär	×									
Schärenhof außerhalb Raumo						×				
Seegebiet nahe außerhalb Raumo	×									
Umgebung von Relanderagrund										
Räfsö und Mäntyluoto innere Hafengeb.					×					
Mäntyluoto Reede										
Außerhalb Kalla u. Räfsö	×									
Seegebiet im äußersten Sichtkreis v. Räfsö	×									
Wasklot Hafen nebst Schärenhof						×				
Zwischen Storhästen u. Ensten										
Rönnskär-Fahrwasser										×
Norrskär-Fahrwasser										
Jakobstadt Hafengebiet										
Reede bei Ådö										
Seegebiet außerhalb Mäsakär										
Yxpila Hafengebiet										
Innerhalb Tankar										
Seegebiet außerhalb Tankar										
Brahestads Reede										
Nach außen gen Nahkiainen										
Seegebiet N von Isokraasaki										
Uleåborgs äußere Hafengebiete										
Fahrstraße nach Uleåborgs Hafengebiete										
Seegebiet außerhalb Marjaniemi										
Kemi Hafengebiete										
Seegebiet außerhalb Kemi										
SCHWEDEN										
Fahrwasser nach Karlsborg										
Seegebiet vor Rödkallen										
Fahrwasser n. Luleå durch Juvholmsund										
Seegebiet vor Gasören										
Västra Kvarken				×						×
Seegebiet vor Skag	×									
" Hernö	×									
Ångermanälven oberhalb Svanö										×
" " unterhalb "										×
Seegebiet vor Bremö	×									
Fahrwasser Bremö bis Draghällan-Feuer	×									
Alnösundet						×				
Seegebiet vor Lilljungfrun	×									
" rund um Eggegrund	×									
Nordfahrwasser nach Gävle						×				
Öregrundagrepen				×						
Seegebiet rund um Grundkallen-Feuersch.	×									
" vor Söderarm	×									
" " Sandhamn	×									
Fahrwasser Sandhamn nach Stockholm						×				
Seegebiet vor Landsort	×									
Fahrwasser Landsort bis Stockholm										×
" Häringe bis Oxelösund	×									
Kalmarsund nördlich Kalmar	×									
" südlich "	×									
Südliche Einfahrt zum Kalmarsund	×									
Seegebiet vor Karlshamn	×									
Südliche Einfahrt zum Öresund	×									
Flintrännan	×									
Seegebiet vor Hälsingborg	×									
Nördliche Einfahrt zum Öresund	×									
Seegebiet vor Halmstad	×									
" " Varberg	×									
" " Vinga	×									
Fahrwasser Vinga bis Göteborg	×									
Seegebiet vor Smögen	×									
NORWEGEN										
Viker	×									
Torgauten	×									
Kristiania	×									
Fearder	×									
Fredriksvern	×									
Jomfruland	×									
Mardö	×									
Ohsö	×									
Bastöy	×									

Schiffahrt

Stationen	0 wegen Nebels Schwierigkeiten nicht zu erkennen	1 unbehindert	2 für Segler erschwert	3 für Segler nur mit Schleppern	4 für Segler geschlossen	5 für Motorsegler geschlossen	6 nur für starke Dampfer	7 nur mit Eisbrecherhilfe	8 geschlossen	9 Fahrrinne durch Eisbrecher offen gehalten	X nicht gemeldet
ESTLAND											
Zerel		×									
Ellsand		×									
Degerort		×									
Tachkona		×									
Odinsholm		×									
Packerort		×									
Nargen		×									
Reval, Reede		×									
Kokskär		×									
Eckholm		×									
Stenskär		×									
Hungerburg							×				
Kynö											×
Werder											×
Worms									×		
FINNLAND											
Björkösund										×	
Umgebung von Werkkomatala								×			
Seegebiet von Björkö (West)							×	→			nur für Dampfer mit Eisverstärkung
Fahrwasser Wiborg-Trångsund										×	
" Trångsund-Rödhäll								×			
Außerhalb Rödhäll						×					
Kotka Hafen nebst Umgebung											
Außerhalb Rankö		×					×				
" Luppi		×					×				
Seegebiet E von Hochland		×					×				
" S " "		×					×				
" W " "											
Helsingfors S Hafen nebst Umgebung					×						Rußland kein Bericht
Außerhalb Svcaborg		×									
" Gräskärsbådarna		×									
Bei Porkala			×								
Außerhalb Kallbådan		×									
Barösunds Fjärd		×									
Seegebiet außerhalb Jusarö		×									
Hangö Hafen nebst Umgebung		×									
Umgebung von Russarö		×									
Seegebiet im äußersten Sichtkr. v. Russarö		×									
Hangö W Fjärd		×									
S Teil von Gullkrona Fjärd		×									
Åbo Hafen bis Stora Bocken					×						
Eraten Fjärd		×									
Umgebung von Lövskär		×									
Widskärsfjärd		×									
Bei Utö		×									
Seegebiet im äußersten Sichtkr. v. Utö		×									
Skiftet		×									
Fögla Schären		×									
Bei Ledsund		×									
E von Nyhamn		×									
Seegebiet außerhalb Kobbaklintar		×									
Schärenhof vor Mariehamn		×									
W von Eckerö		×									
Nach außen gen Sälskär		×									
Schärenhof außerhalb Raumo								×			
Seegebiet nahe außerhalb Raumo		×									
Umgebung von Relanderagrund											
Räfsö und Mäntyluoto innere Hafengeb.							×				
Mäntyluoto Reede											
Außerhalb Kalla u. Räfsö											
Seegebiet im äußersten Sichtkreis v. Räfsö		×									
Wasklot Hafen nebst Schärenhof								×			
Zwischen Storhästen u. Ensten											
Rönnskär-Fahrwasser											
Norrskär-Fahrwasser											
Jakobstadt Hafengebiet											
Reede bei Ådö											
Seegebiet außerhalb Mäsakär											
Yxpila Hafengebiet											
Innerhalb Tankar											
Seegebiet außerhalb Tankar											
Brahestads Reede											
Nach außen gen Nahkiainen											
Seegebiet N von Isokraasaki											
Uleåborgs äußere Hafengebiete											
Fahrstraße nach Uleåborgs Hafengebiete											
Seegebiet außerhalb Marjaniemi											
Kemi Hafengebiete											
Seegebiet außerhalb Kemi											
SCHWEDEN											
Fahrwasser nach Karlsborg											
Seegebiet vor Rödkallen											
Fahrwasser n. Luleå durch Juvholmsund											
Seegebiet vor Gasören											
Västra Kvarken											×
Seegebiet vor Skag		×									
" Hernö		×									
Ångermanälven oberhalb Svanö											×
" " unterhalb "											×
Seegebiet vor Bremö		×									
Fahrwasser Bremö bis Draghällan-Feuer		×									
Alnösundet										×	
Seegebiet vor Lilljungfrun		×									
" rund um Eggegrund		×								×	
Nordfahrwasser nach Gävle											
Öregrundagrepen							×				
Seegebiet rund um Grundkallen-Feuersch.		×									
" vor Söderarm		×									
" " Sandhamn		×									
Fahrwasser Sandhamn nach Stockholm								×			
Seegebiet vor Landsort		×									
Fahrwasser Landsort bis Stockholm											×
" Häringe bis Oxelösund		×									
Kalmarsund nördlich Kalmar		×									
" südlich "		×									
Südliche Einfahrt zum Kalmarsund		×									
Seegebiet vor Karlshamn		×									
Südliche Einfahrt zum Öresund		×									
Flintrännan		×									
Seegebiet vor Hälsingborg		×									
Nördliche Einfahrt zum Öresund		×									
Seegebiet vor Halmstad		×									
" " Varberg		×									
" " Vinga		×									
Fahrwasser Vinga bis Göteborg		×									
Seegebiet vor Smögen		×									
NORWEGEN											
Viker		×									
Torgauten		×									
Kristiania		×									
Fearder		×									
Fredriksvern		×									
Jomfruland		×									
Mardö		×									
Ohsö		×									
Bastöy		×									

Bemerkungen

WETTERBERICHT
DER
DEUTSCHEN SEEWARTE

JAHRGANG 50, Nr. 342 VERLAGSORT HAMBURG Dienstag, den 8. Dezember 1925

Mitteleuropäische Zeit — **Luftdruck** reduziert auf 0° Temperatur, Meeresspiegel und Schwere in 45° Breite — **Temperatur** in Celsius-Graden — **Windstärke** nach Beaufortskala (12 = Orkan) — **Wetter:** 00 bis 09 wolkenlos bis halb bedeckt; 10 bis 19 halb bis ganz bedeckt; 20 bis 29 Dunst oder Nebel; 30 bis 39 Schauer; 40 bis 49 Rieselregen; 50 bis 59 sonstiger Regen; 60 bis 69 Schnee; 70 bis 79 Graupel oder Regen und Schnee gemischt; 80 bis 89 Hagel; 90 bis 99 Gewitter — **W** = Witterungsverlauf seit der letzten Beobachtung: 0 = wolkenlos bis halb bedeckt, 1 = wolkig, 2 = anhaltend ganz bedeckt, 3 = Dunst oder Nebel, 4 = dichter Nebel, 5 = Schauer, 6 = Regen oder Rieselregen, 7 = Schnee, 8 = Graupeln oder Hagel, 9 = Gewitter — **Relative Feuchtigkeit:** 0 = 95 bis 100 %, 9 = 90 bis 94 %, 8 = 80 bis 89 %, 7 = 70 bis 79 %, 6 = 60 bis 69 %, 5 = 50 bis 59 %, 4 = 40 bis 49 %, 3 = 30 bis 39 %, 2 = 20 bis 29 %, 1 = 10 bis 19 %

GESTERN NACHMITTAG 2 UHR

DEUTSCHE STATIONEN	Uhrzeit	Luftdruck	Wind	Wetter	Temperat.	Luftdruck Charakter u. Änder.	W	Stärke in km	Wolken (in Zehntel)	Rel. Feuchtigkeit	Seegang	Wolkenhöhe
Borkum	2	767.8	SW 2	01	-3	+ 0.5	3	10	3 astr	x		9
Helgoland	2	—	SW 2	Nebel	—	—	—	—	—	—		
Altenwalde	2	67.2	SW 1	26	-4	- 0.5	3	2	1 str	9		0
Bremen	2											
Hamburg	2	68.4	S 1	88	-3	- 0.5	3	1	1 astr	8		8
Kiel	2	67.9	SW 1	27	-1	— 0	3	—	Nebel	3		4
Warnemünde	2											
Swinemünde	2	67.6	W 1	29	0	+ 1.0	3	0.05	1 Nebel	0		0
Rügenwaldermünde	2											
Danzig	2	66.9	W 3	11	3	+ 0.5	1	10	6 str aw	8		5
Königsberg	2	65.5	W 1	01	5	+ 0.5	0	20	1 str cu	7		6
Memel	2	68.8	WW 3	01	5	+ 1.5	1	50	4 str cu	6		5
Aachen	2[14]	67.3	Stille	01	4	- 1.0	0	50	2 cu str	7		9
Düsseldorf	2											
Hannover	2	68.8	SSE 1	00	-2	- 0.5	3	1	wolkenlos	5		0
Magdeburg	2	69.0	SE 1	26	-1	- 0.5	3	2	Dunst	5		9
Dresden	2											
Berlin	2[06]	68.3	SW 2	01	0	- 0.5	3	1	3 str	4		4
Grünberg in Schles.	2	68.9	W 1	11	-1	— 0	2	4	10 str	5		4
Breslau	2											
Frankfurt a. M.	2	68.8	NW 3	40	-1	- 0	6	10	10 str	0		4
Karlsruhe	2	71.2	N 1	28	-8	- 1.0	3	1	Nebel	50		9
Friedrichshafen	2											
Bamberg	2											
München	2	71.8	Stille	23	-8	- 0.5	3	1	2 aw	9		3
Kahler Asten 852	2	67[18].8	SW 3	01	0	- 1.0	0	1	1 str	6		9
Wasserkuppe (Rhön) 950	2[15]	6										
Feldberg im Taunus 801	2	6										
Brocken 1142	2[15]	6										
Fichtelberg 1213	2	661.3	WW 4	00	1	- 0.5	0	>50	2 str cu	4		4
Säntis 2500	2	628.3	WW 5	11	-2	— 0	1	>50	5 str cu	2		2
Zugspitze 2964	2[28]	5										
Säntis 2500	2	564.3	SE 3	01	-1	- 0.5	0	50	1 str	1		5
Sonnblick 3106	2	5										

Seehöhe in Metern

GESTERN ABEND 7 UHR

DEUTSCHE STATIONEN	Uhrzeit	Luftdruck	Wind	Wetter	Temperat.	Luftdruck Charakter u. Änder.	W	Stärke in km	Wolken (in Zehntel)	Rel. Feuchtigkeit	Niederschlag	Maximum	Seegang	Wolkenhöhe
Borkum	7	765.5	S 3	01	-3	- 0.5	3	10	3 astr	8	0	—	[IV]	9
Wilhelmshaven	7	—	S 4	Dunst	—	—	—	—	—	—	—	—		
Helgoland	7	67.3	S 1	05	-10	— 0	0	2	wolkenlos	7	0	-2		0
Altenwalde	7	67.7	SE 3	00	-6	- 0.5	0	1	wolkenlos	8	0	-3		0
Bremen	7													
Hamburg	7	68.1	SE 1	00	-6	- 0.5	3	10	wolkenlos	8	0	-3		0
Kiel	8	67.1	SW 2	01	-7	- 0.5	0	—	wolkenlos	8	0	-1		0
Warnemünde	8	67.5	SSW 2	11	-1	— 0	0	0.5	9 str	6	0	-1	[I]	0
Swinemünde	7	68.8	SW 1	01	-3	- 0	0	0.05	10 str	7	0.8	0		0
Rügenwaldermünde	7	68.0	SSW 2	Nebel	0	+ 0.6	—	—	—	—	—	—	[II]	
Danzig	7	68.0	Stille	01	-1	+ 0.2	0	10	3 cu	9	0	3		7
Königsberg	7	67.8	W 1	00	2	+ 1.0	0	50	1 str cu	8	0	5		6
Memel	7	67.3	W 1	00	2	+ 1.0	0	50	1 str cu	9	0		[II]	
Aachen	7	66.7	Stille	01	-7	- 0.5	0	10	1 cu	7	0	-6		9
Düsseldorf	7	67.3	SE 1	00	-8	+ 0.5	0	1	wolkenlos	6	0	-5		9
Hannover	7	68.3	SE 2	00	-8	— 0	0	2	wolkenlos	6	0	-2		9
Magdeburg	7	69.1	S 1	26	-7	- 0	3	2	Dunst	8	0	-1		9
Dresden	7													
Berlin	7[06]	69.6	SE 4	01	-5	— 0	0	2	wolkenlos	6	0	-2		9
Grünberg i. Schles.	7	68.0	Stille	28	-2	— 0	1	1	Nebel	7	0	-1		9
Breslau	7	70.4	WNW 2	21	-1	— 0	6	2	Dunst	9	@	-1		3
Frankfurt a. M.	7	69.3	Stille	15	-1	— 0	2	+	10 str	9	@	-1		4
Karlsruhe	7	71.2	Stille	28	-3	— 0	3	0.2	10 str	7	0	-7		9
Friedrichshafen	7	70.6	SSE 1	12	-10	- 0.5	0	2	10 str	8	0	-8		0
Bamberg	7	72.4	Stille	27	-7	- 0.5	5	1	Nebel	9	0	-7		1
München	9[01]	72.1	Stille	26	-14	— 0	0	2	Dunst	9	0	-9		0
Kahler Asten 852	7	73.0	W 1	01	-13	x	3	2	wolkenlos	9	0	-8		9
Wasserkuppe (Rhön) 950	7	67[18].6	WSW 4	00	-8	— 0	0	>50	wolkenlos	6	0	-2		9
Feldberg im Taunus 801	7	6												
Brocken 1142	7	6												
Fichtelberg 1213	7	666.4	S 2	01	-4	— 0	0	50	wolkenlos	1	0	-5		9
Säntis 2500	7	667.5	WNW 2	01	0	— 0	0	>50	wolkenlos	2	0	-2		9
Zugspitze 2964	9[28]	628.7	W 5	12	-2	+ 0.5	1	20	9 str cu	6	0	-1		0
Säntis 2500	7	6												
Sonnblick 3106	9[14]	532.4	NE 2	01	-8	— 0	0	20	wolkenlos	6	0	-x		0
	7	564.2	SE 1	00	3	— 0	0	50	10 str	3	0	-2		4
	7	5												

Luftdruck der Bergstationen nicht auf Schwere und Meeresspiegel reduziert

KÜSTENSTATIONEN UND FEUERSCHIFFE

NACHMITTAG UND ABEND DES VORTAGES

List	2p:	SSW 2. bedeckt, gew. Sicht. See III
	7p:	SSE 2. Nebel. See III
Blik	2p:	766.2 W 3. ww 27 Temp. -2°. Sicht 4 km. See I
	7p:	767.4 SW 3. ww 24. Temp. -4° Sicht 10 km. See I
Arkona	2p:	W 2. Nebel. See III
	7p:	
Außenjade	2p:	
	7p:	
Norderneuchte	2p:	7710. SW 1. ww 10. Temp. 2°. Sicht 4 km. See I
	7p:	
Borkumriff	2p:	765.0 S4. ww 01. Temp 2° WT 2°.
	7p:	764.0 S4. ww 01. Temp 2° See III
Alarmbank	2p:	SW 2. diesig. See I. WT: 22.5 23.0
	7p:	SSW 4. wolkig. See II. WT: 22.5
Adlergrund	2p:	W 1. Dunst. See I. südw. 5 sm l.
	7p:	
Horns	5p:	764.7. SSW 2. ww 01. Temp -3°. Bemerkungen: Reeksits

HEUTE MORGEN

List	8a:	SE 3-4 klar. leichter.
	11a:	
Blik	8a:	769.6 SSW 3. ww 26. Temp -5° Sicht 10 km. See I
	11a:	
Arkona	8a:	S4. bedeckt. See IV.
	11a:	S4. wolkig. See IV.
Außenjade	8a:	S4 leicht bewölkt. See II Temp -2°
	11a:	
Norderneuchte	8a:	766.3 SSE 4. ww 11 Temp -3° Sicht 10 km. See II
	11a:	
Borkumriff	8a:	759.3 SSE. ww 11. Temp -1° See IV
	11a:	
Alarmbank	8a:	S2. heiter. See II WT 23.4
	11a:	
Adlergrund	8a:	
	11a:	
Horns	11a:	

HEUTE MORGEN 8 UHR

DEUTSCHE STATIONEN	Uhrzeit	Luftdruck	Wind	Wetter	Temperat.	Luftdruck Charakter u. Änder.	W	Stärke in km	Wolken (in Zehntel)	Rel. Feuchtigkeit	Niederschlag	Maximum	Seegang	Wolkenhöhe
Borkum	8	761.9	S 4	01	-4	- 1.0	0	10	2 astr	8	0	—	[IV]	9
Wilhelmshaven	8	62.9	SE 3	01	-6	L - 1.3	0	4	2 astr	7	0	-9		9
Helgoland	8	67.5	S 5	Dunst	1								[III]	
Altenwalde	8	63.3	SE 1	00	-12	- 1.0	0	50	wolkenlos	7	4	-12		0
Bremen	8	63.8	SE 3	20	-9	- 0.5	0	4	10 str	8	0	-10		9
Hamburg	8	65.0	SSE 2	24	-8	- 0.5	0	1	Nebel	8	0	-9		9
Groß-Borstel	8													
Kiel	8	65.0	S 2	01	-7	L - 0.5	0	—	wolkenlos	8	0	-8		9
Warnemünde	6	65.8	S 1	11	-7	— 0	1	0.5	10 str	8	0	—	[I]	5
Swinemünde	8	66.3	S 2	29	1	- 0.5	4	0.5	Nebel	0				1
Rügenwaldermünde	8	68.8	W 3	bed.	-2	- 0.1	—	—	—	9	0	-2	[II]	
Danzig	8													
Königsberg	8	71.0	WSW 1	27	1	+ 0.5	1	2	10 str cu	7	55	-5		3
Memel	8	69.7	E 2	27	1	+ 0.5	3	4	Dunst	9	0		[I]	0
Aachen	8	62.3	S 3	11	-4	- 1.0	0	10	6 str cu	8	0	-3		6
Düsseldorf	8	63.3	SE 1	00	-8	- 1.5	0	0.5	wolkenlos	6	0	-11		9
Hannover	8	65.4	ESE 1	01	-9	- 0.5	0	4	3 astr	7	0	-11		9
Magdeburg	8	66.7	SE 2	26	-10	- 0.5	3	2	3 astr	8	0	-11		9
Dresden	8													
Berlin	9[06]	68.1	SSE 5	01	-7	- 0.5	3	1	2 str	7	0	-9		9
Grünberg i. Schles.	8	67.6	SSE 3	24	-6	— 0	0	2	Dunst	9	0	-6		9
Breslau	8	70.2	E 3	27	-2	— 0	4	0.5	Nebel	0	0	-2		3
Frankfurt a. M.	8	70.5	ESE 3	21	-2	— 0	2	2	Dunst	5	0	-2		3
Karlsruhe	8	68.4	NNE 1	26	-13	- 1.0	3	0.5	Nebel	7	0	-14		9
Friedrichshafen	7[08]	67.5	NE 1	01	-11	- 1.0	3	1	10 str	5	0	-14		9
Bamberg	8	70.0	NNE 1	27	-8	- 1.5	3	0.5	Nebel	0	0	-8		1
München	8	70.5	NW 2	01	-18	— 0	3	2	3 str	8	0	-18		7
Kahler Asten 852	8	67[18].8	SW 5	01	-5	- 1.0	0	20	2 str	0	0	-8		1
Wasserkuppe (Rhön) 950	8	6												
Feldberg im Taunus 801	9	663.3	SE 5	12	-4	- 0.5	1	>50	6 str cu	6	0	-4		7
Brocken 1142	8	663.4	SSW 5	01	-5	- 1.5	0	>50	wolkenlos	2	0	-8		9
Fichtelberg 1213	8	660.1	Stille	01	2	- 0.5	0	750	wolkenlos	1	0	0		9
Säntis 2500	7[28]	628.5	E 2	01	0	0	0	>50	1 cu	1	0	-5		9
Zugspitze 2964	8[28]	534.7	SW 2	01	-1	- 0	0	>50	wolkenlos	5	0	-3		8
Säntis 2500	7[28]	534.2	N 2	01	-7	- 0.5	0	20	10 str	6	0	-10		0
Sonnblick 3106	8	567.6	S 4	00	-3	- 0.5	0	50	10 str	2	0	-4		4
	8	5												

Seehöhe in Metern

Luftdruck der Bergstationen nicht auf Schwere und Meeresspiegel reduziert

Nachdruck und Verwertung für öffentliche Vorhersage verboten!

Dienstag, 8. Dezember 1925

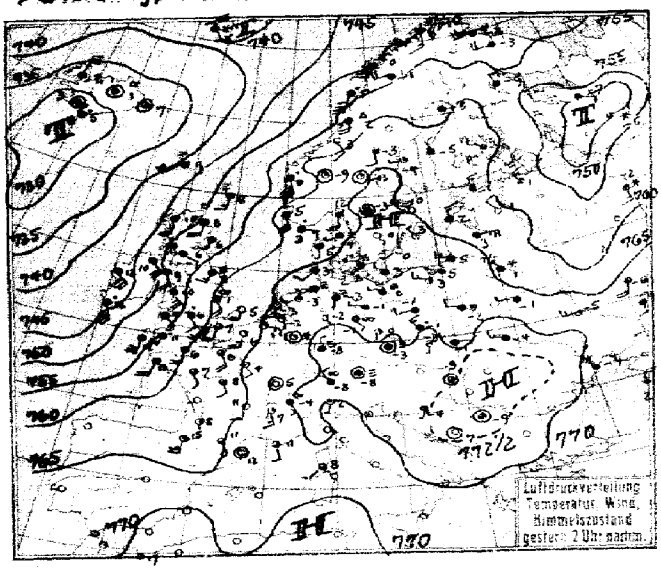

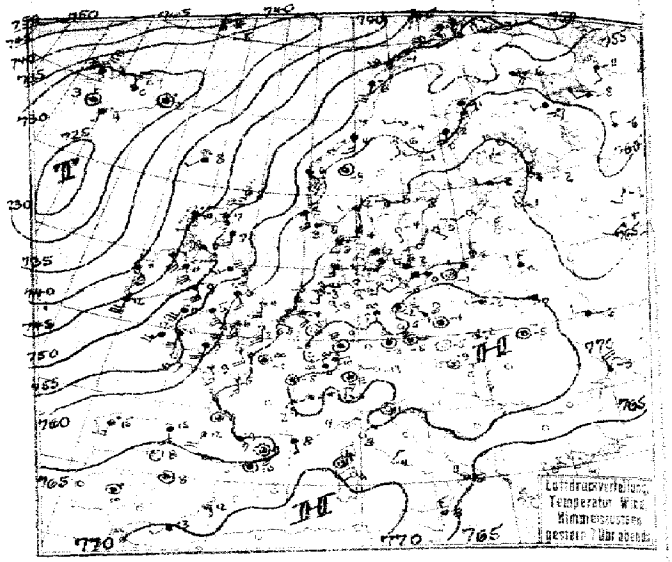

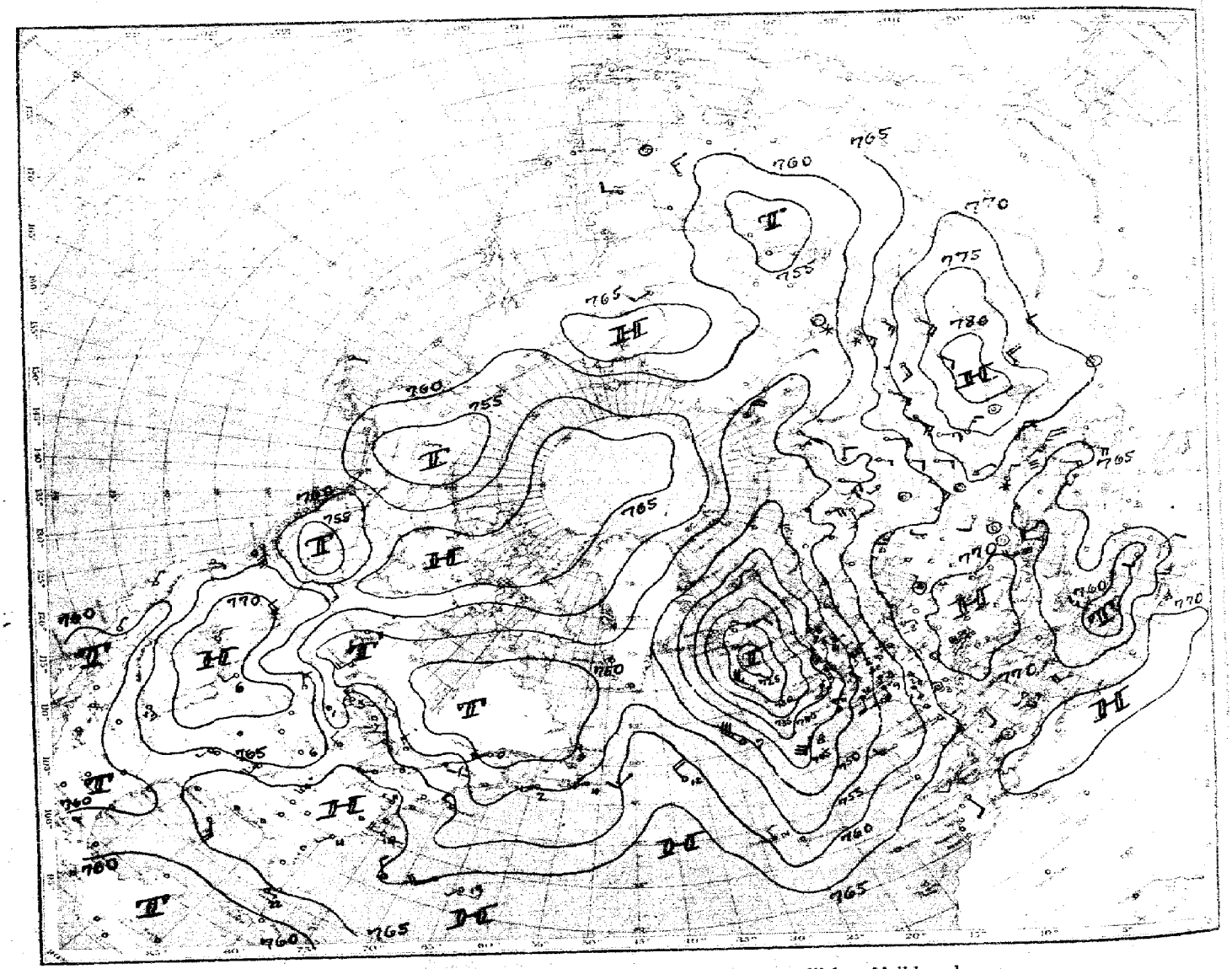

Luftdruck, Temperatur, Wind, Himmelszustand der nördlichen Halbkugel

vom Dienstag, 8. Dezember 25 morgens

SEEWARTE Jahrgang 50 Nr. 342

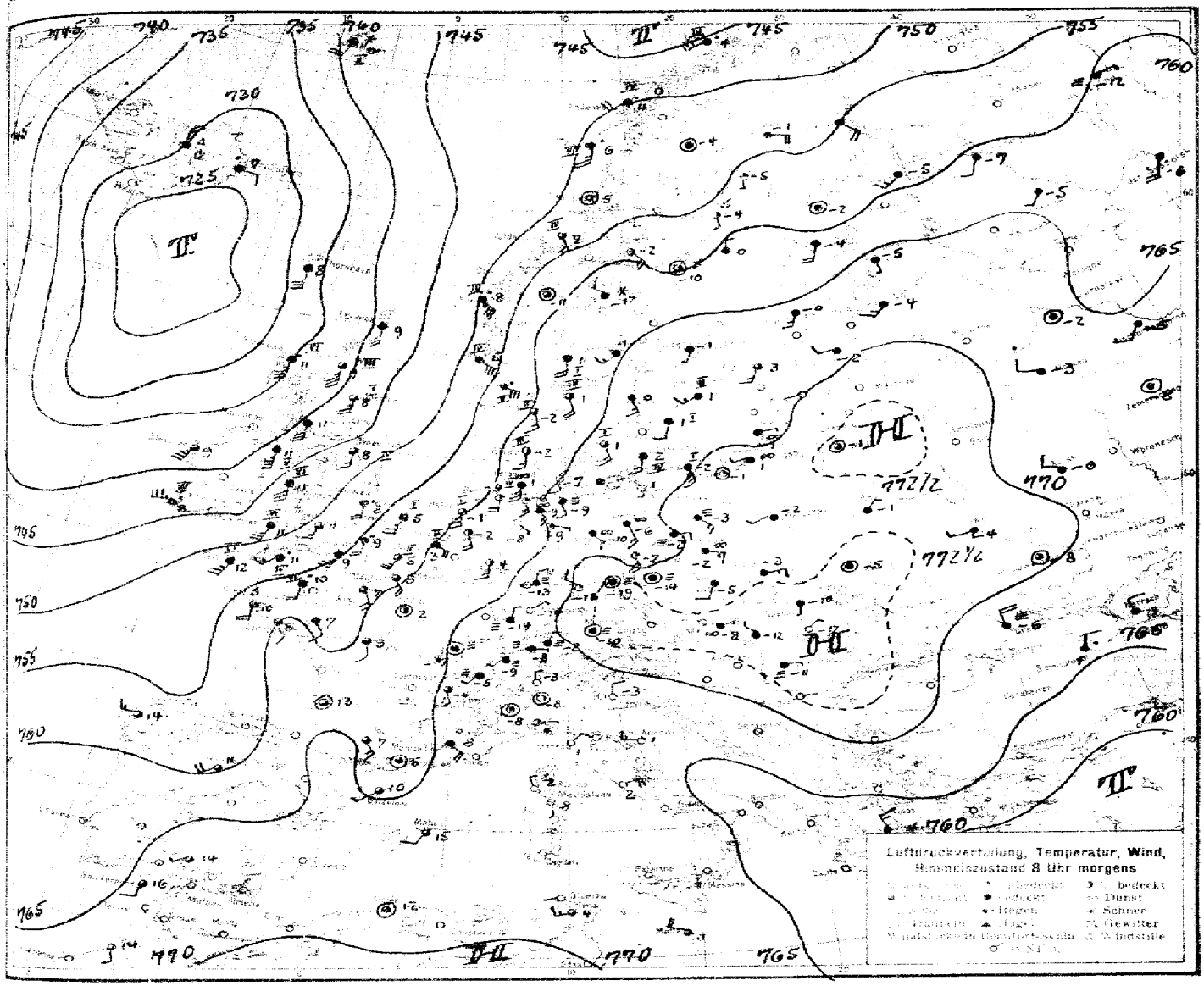

ALLGEMEINE ÜBERSICHT 8 Uhr morgens: Dienstag, 8. Dezember 1925

Die kräftige warme Südsüdwestströmung auf der Vorderseite der umfangreichen atlantischen Zyklone bewegt den Tiefdruckkern am Skagerrak vorbei nach dem Nordmeer. Ein Westausläufer des Mitteleuropäischen Hochs treten über der jetzt sehr stark entwickelten Inversion (Rostock meldet heute Morgen 16° Temperaturzunahme mit der Höhe) potentiell wärmere Luftmassen auf, die das über dem Boden liegende Kaltluftkissen an seiner oberen Begrenzungsfläche abtragen und so das Hoch in diesem Teile abbauen, jedoch ist kaum zu erwarten, daß die atlantische Depression mit ihren Ausläufern, die sich auf ihrer Südseite im Bereiche südlicher und nördlicher Grenzströme bilden, Einfluß auf die Witterung Nordostdeutschlands gewinnt, da die starke Schneedecke durch ihre große Wärmeausstrahlung während der langen Nächte die kalte Bodenschicht wieder zum Anwachsen bringt und so den Abbau des Hochs kommt.

Die gestern über Nordwestrußland gelegene Depression ist unter Abflachung nordöstlich abgezogen. Sie hat wieder kalte Luftmassen auf der Rückseite südwärts geführt und unter Mitwirkung primären Druckanstiegs das europäische Hochdruckgebiet in seinem nordöstlichen Teile entwickelt.

WETTERAUSSICHTEN AN DER DEUTSCHEN KÜSTE für Mittwoch, 9. Dezember 1925

Nordsee, westl. Ostsee: Frische Winde aus südlichen Richtungen, heiter bis wolkig, tags Temperaturen bis an den Gefrierpunkt heran, Nachtfrost bis etwa −10°

Mittl. Ostsee: (Wetterwarte Swinemünde) Auffrischende Winde aus südlichen Richtungen, meist bewölkt, strichweise Schneefälle, Frostwetter, verbreitete Nebel.

Östl. Ostsee: (" Königsberg) Auffrischende südliche Winde, noch leichter Nachtfrost und Aufklaren wieder Bewölkungszunahme und Erwärmung, schließlich Neigung zu Regenfällen.

Sturmwarnungen: (" Swinemünde) Heute morgen mittl. Ostsee gewarnt: Gefahr stark auffrischender südlicher Winde. Signalball.

Dr. Ahlgrimm

Hamburg, Deutsche Seewarte Kapelle. Abt. III. Georgii

Blaudruck-Lustig & Co., Hamburg

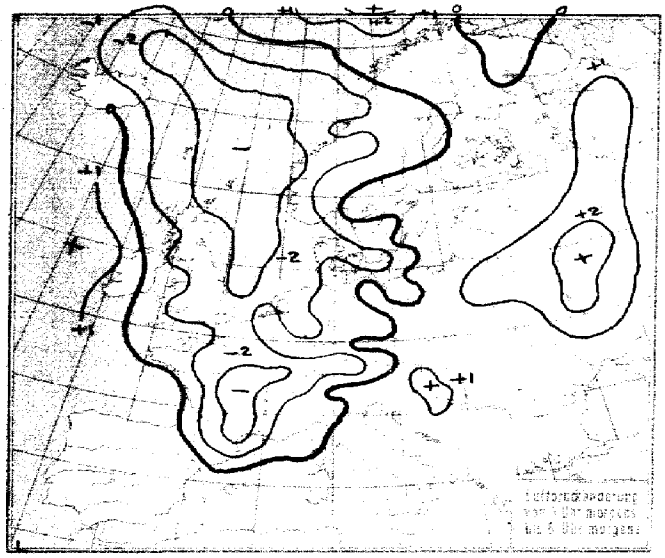

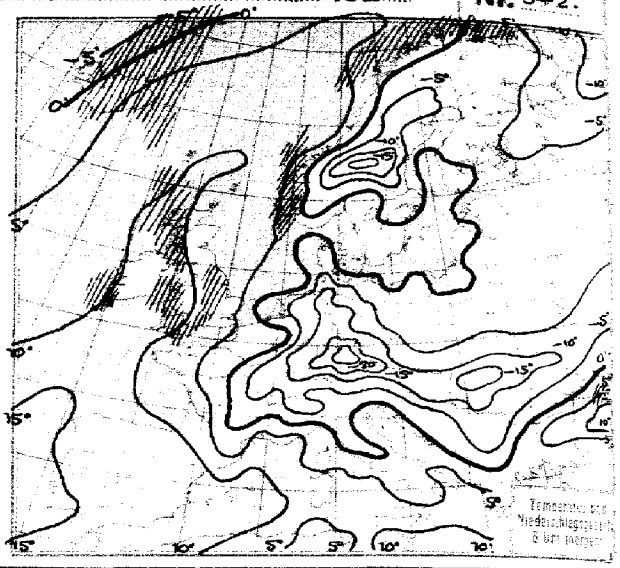

NACH AUFZEICHNUNGEN DER REGISTRIERAPPARATE ZU HAMBURG SEIT GESTERN 8 UHR MORGENS (M. E. Z.)

STUNDE		9	10	11	12m	1	2	3	4	5	6	7	8	9	10	11	12n	1	2	3	4	5	6	7	8
Thermograph		-5.4	-5.6	-5.0	-3.8	-3.2	-2.6	-3.4	-4.2	-4.8	-5.0	-6.0	-6.6	-6.8	-7.2	-7.6	-7.6	-8.0	-8.0	-8.6	-8.4	-8.4	-8.6	-9.0	
Barograph		64.7	65.0	65.0	64.9	64.6	64.5	64.4	64.6	64.3	64.4	64.0	63.9	63.8	63.5	63.3	63.0	62.9	62.7	62.3	62.1	61.6	61.2	60.9	61.0
Anemograph	Richtung	WSW	W	WSW	WSW	SSW	S	SE	SE	SE	SE	SE	SE	SE	SE	SE	SE	SE	SE	SE	SE	SE	SE	SE	SSE
	m. p. S.	2.5	1.7	1.1	1.0	1.0	1.0	1.1	1.0	1.2	1.3	1.4	2.4	2.5	3.0	2.8	2.6	2.5	3.1	3.2	3.5	3.2	3.2	4.0	4.0
Regenmesser		.	.	.	.	.	.	.	.	.	.	.	.	.	.	.	.	.	.	.	.	.	.	.	.
Sonnenscheindauer in Min.		.	10	60	60	.	.	.	.	.	.	.	.	.	.	.	.	.	.	.	.	.	.	.	.

AUFSTIEGE

STATION Wind in m./S.	Seehöhe	Zeit	Boden	200	500	1000	1500	2000	2500	3000	3500	4000	4500	5000	Bemerkungen
Rostock	37m	8ᵃ	-8.7; 95%	0.0; 47%	7.2; 40%	7.0; 28%	3.0; 27%								Sichtw. bis 4 Kilom.
			SE 5	SSE 9	S 9	S 7	S 7								
Greifswalde	17m	11ᵃ	SE 4	SzE 8	S 11	S 16	S 17	S 17	9cm	Rauhreif					
Lindenberg	122m	9ᵃ	-5.4; 93%	0.0; 62%	3.2; 31%	4.2; 30%	3.3; 35%								" " 800 m
			EzS 6	S 19	SzE 6	SSE 6	SzE 3	∞							" " 2 Kilom.
Rostock	37m	7ᵃ	SE 3	SSW 19	WSW 10			wolkenlos							" " 10 "
Bremen	.	8ᵃ	SE 5	S 10	SW 8	SSW 11									" " 4 "
Flechon	.	8ᵃ	S 4	.	SWzS 7	SWzW 5	SW 6								" " 20 "
Leipzig	.	8ᵃ	SE 2	SzE 3	SSW 6	S 9	SSW 2	S 7							" " 4 "
Mailand	.	8ᵃ	Stille	.	WzN 1	SWz8									
Padua	.	8ᵃ	N 3	.	NEzN 3	WNW 9									
Genua	.	8ᵃ	E 1	.	SWzS 2	WzN 3	SW 8								
Rom	.	8ᵃ	ENE 7	.	NEzN 6	.	NzE 3								
Ancona	.	8ᵃ	W 5	.	.	NNE 6	.	NNE 7							
Vigna di Valle	.	8ᵃ	ENE 2	.	.	NEzE 4	NEzN 8								
Florenz	.	8ᵃ	NE 2	.	NEzN 1	ESE 1	SEzS 4								
Livorno	.	8ᵃ	NE 3	.	.	NW 8									
Shetwick	.	8ᵃ	.	SzW 3	SWzS 17	SWzS 18									

Nachträge vom 7. Dezember 1925

Breslau	.	10ᵃ	W 1	NNW 8	WzW 10	NW 9	NW 10		SW-Gw	1310 m	durchbrochen				" " 20 "
Bremen	.	12ᵐ	S 3	WzS 9	WzS 8	WzS 7	WzS 6	W 8	WzS 7						" " 10 "
Frankfurt a/M	.	12ᵐ	Stille	Stille	SSW 2	SEzS 4	SE 4	SSE 8	SSW 1		Nebel				" " 300 m
Fürth	.	2ᵖ	NEzE 1		ESE 2	SSE 1	E 2	E 1	Gw-Sm						" " 2 km
Lindenberg	.	2ᵖ	WzN 4	WNW 7	NWzW 7	NW 2	Str								" " 10 "
St. Blasien	25m	9ᵃ	-4°; 75%	2°; 95%	4°; 25%	7°; 25%	10°; 25%	-2°; 25%	-4°; 25%	-9°; 25%		-15°; 25%			
Marignane	.	2ᵖ	SSE 2		SWzW 10	WzS 5	WzN 10	NzE 8							
Perpignan	.	2ᵖ	Stille		WNW 1	W 10	SEzS 8	SW 6		SSW 5					
Calais	.	2ᵖ	S 5		SW 13	SW 12	SW 8	SW 13							
Dijon	.	2ᵖ	Stille		SzE 6	SzE 13	SzW 9	SEzS 9							
Ramchars	.	2ᵖ		SWzS 9	SW 8	SW 11	SW 15								
Felixtowe	.	2ᵖ		SzW 4	SWzS 16	SWzS 15	SSW 9								
Aympne	.	2ᵖ		SSW 12		SWzS 14	SWzS 16								
Oxford	temp.	12m		3.3; 75%	8.3; 55%	7.2; 65%	5.0; 75%	2.8; 85%	-0.6 -	-3.8 -		-10.6 -		-16.1; 95%	-23.3
Felixtowe	.	7p		S 12	SSW 11	SW 10	SSW 14								
Malta	.	7p	NNW 5	N 5		NzW 10	NzW 7								
Toulouse	.	7p	ESE 5		SE 11	NNE 2	SW 4	SW 6							
Dijon	.	7p	Stille		SzE 6	WSW 8	W 8	WzS 7							
Le Havre	.	7p	SSE 7	SzW 9	SW 24										
Nancy	.	7p	SzE 1	SzW 8	SSW 15	SzW 12									
Montelimar	.	7p			SWzS 5	SzW 12	SW 9								

Nachtrag vom 5. Dezember 1925

Lindenberg	122 m	4ᵖ	-8.7; 93%	-7.5; 94%	-5.6; 67%	-3.3; 65%	-4.5; 70%	-7.5; 78%	-8.5; 78%	-9.7; 80%	-6.0; 85%	-5.3; 82%	-12.5; 81%	SW	" " 4 "
			WSW 5	W 8	WNW 11	WNW 11	NW 10	NW 10	NW 12	NW 12	NW 12	NW 13	NW 13		
"	"	9ᵖ	-8.5; 84%	-8.0; 90%	-6.2; 87%	-4.2; 87%	-4.5; 87%	-7.5; 87%	-8.5; 87%	-9.5; 87%	-6.5; 87%	-5.5; 87%	-12.5; 87%		" " 4 "
			SSW 6	SW 10	SW 12	SW 11	NW 10	NW 10	NW 12	NW 12	NW 12	NW 13	NW 13		

Dienstag, den 8. Dezember 1925

STATION	MORGEN Luftdruck	Wind	Wetter	Temperat.	Luftdruck Charakter u. Änder.	W	Sichtw. in km	Wolken (in Zehntel)	Rel. Feuchtigkeit	Niederschlag	Minimum	Seegang
Wien	7											
Zürich	69.1	S 1		22	-8 \ -1.0	4	0.5	Nebel	0	0	-9	
Bern	68.7	SW 1		27	-9 \ -1.5	4	0.5	Nebel	9	0	-10	
Genf	68.2	SW 1		27	-5 \ -1.0	3	0.5	Nebel	2	0	-6	
Lugano	67.5	N 1		00	-3 — 0	0	20	wolkenlos	3	0	-4	
Helder	59.1	S 3		12	-1 \ -1.0	0	10	9 sh	9	0	-	H
Vlissingen	59.8	ESE 4		12	3 \ -0.5	1	4	10 sh	9	0	-	H
Utrecht	61.1	SSE 4		02	-2 \ -1.0	0	4	4 a-sw 10 sh-sw	8	0	-6	
Kopenhagen	66.7	SSE 3		13	1 \ -1.0	3	20	9 sh-nw	7	0	-	IX
Skagen	63.6	SSE 4		11	1 \ -0	1	10	8 sh-nw 9 sh-nw	9	0	-	VII
Hanstholm	59.6	SSE 3		11	-2 \ -1.5	2	20	7 sh-nw 9 sh-nw	0	0	-	III
Blaavandshuk	61.2	S 3		01	-2 \ -1.0	3	10	4 sh-nw	-	0	-	III
Hammershus	66.7	S 3		11	2 \ -1.5	3	10	10 sh	0	0	-	IV
Abisko												
Haparanda	55.8	S 1		01	-5 — 0	7	>50	1 a-sh	9	0.1	-5	
Stensele												
Oestersund	58.6	SE 2		01	-2 \ -1.0	1	>50	5 sh-nw	6	0	-9	
Hernösand	58.3	Stille		01	-10 \ -0.5	1	>50	5 ni	7	0	-	S
Särne	63.2	NW 2		65	-17 \ -0.5	2	2	10 ni	9	0.1	-21	
Karlstad	64.7	SW 3		11	1 ✓ 0	2	-	10 sh-sw	8	0.1	-5	
Stockholm	66.0	SSW 1		12	-1 — 0	1	10	10 ni	9	0	-3	
Jonköping	66.2	SSE 3		11	0 \ -0.5	1	10	10 sh	8	0	-5	
Wisby	68.2	SW 3		12	1 — 0	1	50	10 ni	9	0	-	II
Kalmar	68.3	SSW 2		11	1 — 0	3	-	10 sh-sw	9	0	-	I
Gällivare	54.4	Stille		11	-4 — 0	1	>50	10 ni	9	0	-7	
Karlshamm												
Bjuröklubb	57.4	S 1		01	-4 \ -0.5	1	>50	4 a-sh	-	0	-	0
Quade Hook												
Spitzbergen	57.0	Stille		00	-19 / +1.5	0	>50	wolkenl.	7	0	-	
Ingö	45.0	SW 6		65	-4 / -0	5	4	10 ni	8	ll	-	IV
Vaidersund	51.5	SSE 4		12	7 \ -0.5	1	20	9 sh-sw	5	0	-	IV
Kinn	50.9	SE 7		52	8 \ -4.5	1	10	10 ni	-	0.5	-	IV
Lister	58.5	ESE 6		50	1 \ -1.5	2	20	10 ni	7	@	-	V
Bären-Insel	50.2	E 9		11	-4 / +2.0	2	-	10 sh-nw	-	0	-	VI
Andänes	49.1	SW 4		41	-4 / +0.5	6	10	10 ni	0	3	-	IV
Röst	50.9	SSW 5		58	6 \ 0	6	10	10 sh-sw	8	8	-	VII
Jan Mayen	40.2	SSW 4		61	0 \ -0	7	—	10 ni	7	1	-	II
Färder	63.0	S 4		11	1 \ 0	2	50	10 sh	0	0	-	I
Vardö	46.5	WSW 4		71	0 \ -1.0	7	50	10 ni	8	3	-	-
Brönnö	52.5	Stille		10	5 \ -1.5	2	>50	8 sh	0	0	-	-
Utsire	53.9	SE 8		11	5 \ -1.5	2	20	10 sh-sw	8	0	-	IV
Dombas	59.2	Stille		00	-11 \ -1.0	0	>50	9 sh	9	0	-15	
Helsingfors	66.5	SSW 3		11	-0 — 0	1	10	10 sh	8	0	-3	
Vasa	66.2	NNE 1		10	0 \ -0.5	1	20	10 sh	8	—	-9	
Kuopio	62.7	SSW 4		11	-4 — 0	2	0.2	10 sh-sw	6	0	-16	
Dorpat	69.7	WSW 2		11	-2 V +2.3					0	-3	
Riga	67.1	N 3	bed.	1	1 \ -4.6	6	0.2	9 sh-sw	6	2	-0	
Warschau	71.7	WSW 1		11	-2 / +1.0	2	1	10 sh	0	0	-2	
Lemberg	73.5	Stille		11	-5 — 0	2	1	10 sh	9	0	-6	
Pinsk	71.1	NE 1		11	-1 / +1.0	7	2	10 ci-sh	0	0	-1	
Wilna	72.6	Stille		10	-1 / +1.0	3	4	9 a-sw	0	0	-1	
Krakau	71.7	E 3		11	-3 — 0	2	4	10 ni	8	0	-4	
Posen	70.9	SE 3		23	-3 \ -0	4	0.5	Nebel	9	0	-3	
Prag	71.6	Stille		26	-14 \ -0	0	1	2 sh	9	0.2	-25	
Eger	73.1	Stille		27	-12 \ -0	3	0.5	9 sh	7	@	-21	
Preßburg	72.5	ENE 1		21	-8 — 0	3	2	10 sh	7	0	-9	
Kaschau	73.1	S 1		15	-10 — 0	2	2	10 sh	0	0	-16	
Olmütz	71.2	SSW 2		11	-5 — 0	2	4	10 sh	9	0	-5	
Budapest	63.2	NW 1	bed.		-12 / +0.3						-12	
Belgrad												
Sernjewo												
Agram												
Sofia												
Athen												
Kortu												
Turin	69.1	Stille		02	-8 \ -0.5	0	4	1 sh-nw	9	0	-10	
Genua	67.9	S 1		00	4 — 0	0	20	6 ci	6	0	-	
Livorno	67.1	NE 2		00	1 — 0	0	10	—	4	0	-	II
Ancona	68.5	W 3		00	1 / 0	0	>50	—	3	0	-	III
Maddalena	67.9	SSE 1		00	8 — 0	1	4	—	8	0	-	II
Messina												
Tarent												
Venedig	—	N 2		01	3 / 0	0	65	—	7	0	-	III
Rom	68.1	ENE 4		02	2 — 0	0	>50	—	6	0	-1	
Malta	66-	WNW 4	heiter	11								
Madrid												
La Coruña	57-	W 3	heiter	14								
Mahon	66-	SSW 2	heiter	11								
Malaga												
Horta												
Funchal												

STATION	MORGEN Luftdruck	Wind	Wetter	Temperat.	Luftdruck Charakter u. Änder.	W	Sichtw. in km	Wolken (in Zehntel)	Rel. Feuchtigkeit	Niederschlag	Minimum	Seegang
Rochefort	7											
Bayonne												
Bordeaux	47-	Stille	heiter	13								
Clermont												
Dijon	65.5	Stille	29	-7			1	6 ci		0		
Calais	58.2	SSW 5	11	5 \ -1.0			4	7 sc		0		
Brest	59.1	S 4	11	10 \ -0.5			10	8 ci-sh		2		
Paris	61.6	Stille	11	2 \ -1.0			2	6 a-nw		0		
Perpignan	62.6	Stille	11	5 \ -2.0			10	8 sc		0		
Rennes	57.7	SE 2	11	7 \ -1.5			10	10		0		
Straßburg	62.1	N 1	29	-10 \			1	Nebel		0		
Toulouse	61.2	SE 3	11	7 \ -2.0			10	9 sc		0		
Tours	60.4	SE 2	11	3 \ -2.0			9	7 ci		0		
Ajaccio	67.8	NNW 1	01	2 \ 0			750	wolkenl.		0		
Le Havre	57.9	SSE 4	11	7 \ -1.0			4	9 a-nw		0		
Marignane	66.0	SE 4	11	8 \ -1.0			20	10 sc		0		
Nancy												
Lerwick	41.3	S 6	11	9 \ -1.5		1	20	10 ci-sh		0		
Renfrew	41.4	S 6	11	11 \ -1.0		6	50	10 sh		8		
Cranwell	57.8	S 4	40	8 \ -2.0		6	10	10 sc-sh		@		
Wick	38.8	E 7	11	9 \ -2.5		1	50	7 sc-sh		9		
Scilly												
Malinhead												
Tynemouth	47.2	S 3	11	8 \ -1.0		2	20	9 ni		9		
Pembroke	48.8	NW 6	16	11 \ -1.0		6	10	10 sh		0		
Roches Point												
Croydon	55.8	SSW 4	51	9 \ -1.0		6	10	10 sc		9		
Aberdeen	42.6	S 5	11	8 \ -1.0		2	10	9 sc		0		
Valentia	43.8	WSW 7	55	8 / +0.5		6	10	10 sh		8		
Plymouth	52.6	SW 3	55	11 \ -1.0		6	10	10 ni		0		
Guernsey	58.6	SSW 4	51	10 \ -0.5		6	10	10 ni		0		
Stornoway	33.1	S 7	51	11 \ -1.5		6	10	10 sh		9		
Holyhead	46.7	S 6	11	11 \ -0.5		6	10	10 sh		0		
Donaghadee	47.9	S 7	13	11 \ -1.0		5	50	10 sh		0		
Yarmouth	57.0	SSW 5	11	8 \ -1.5		2	4	10 sh		0		
Blacksod	38.7	SSW 7	11	9 / +1.0		5	20	7 sc-nw		7		
Calshot	55.1	SSW 5	16	9 \ -1.0		6	20	10 sw		9		
Thorshavn	32.2	S 5	11	8 \ -2.0		5	10	10 ni		0		
Seydisfjord	26.9	E 2	51	7 \ -1.0		6	20	10				
Acureyri	30.4	N 4	71	0 \ -1.5		7	20	10				
Isafjord												
Reykjavik												
Vestmannö												
Alexandrovsk												
Archangelsk	66.8	SW 7	bed.	-7 / +0.8						0		
Ust-Zylma	66.6	E 1	Nebel	-13 / +0.1						0		
Matochkin-Sharr	51.3	N 1	wolkig	-25 / +0.9						—		
Dickson	58.8	SSW 3	bedeckt	-23 / +0.1						1		
Petersburg	67.9	SW 6	bedeckt	-4 / +0.4						0		
Tscherdyn	61.7	SW 5	Schnee	-6 — 0						1		
Moskau	68.8	WNW 2	bed.	-3 / +0.9						1		
Kasan	68.7	SSW 2	bed.	-8 — 0						0		
Kiew	70.2	W 1	bed.	-3 / +2.1						0		
Ufa	73.5	SSW 4	Schnee	-12 \ -1.0						1		
Saratow	69.5	Stille	bed.	-8						6		
Orenburg	72.4	SE 4	bed.	-10 \ -1.8						0		
Odessa	68.6	N 4	Nebel	-6 / +0.2						0		
Sewastopol	65.7	NNE 3	Regen	1 \ -0.2						0		
Astrachan	66.6	SSE 1	Nebel	1 \ -1.0						0		
Emba	76.1	ESE 2	bed.	-7 \ -1.2						0		
Batum												
Baku	63.6	SW 6	1/2 bed.	9 \ -0.8						0		
Tobolsk	67.3	SW 1	Schnee	-9 \ -0.2						0		
Omsk	74.6	W 2	bed.	-19 / +1.5						0		
Tashkent	71.7	E 1	wolkig	8 — 0						0		
V. Imbatskoe	59.0	SW 1	bed.	-26						1		
Tomsk	70.4	SW 1	Schnee	-17 / +3.5						1		
Irkutsk	53.5	NNW 2	bed.	-11 / +0.1						1		
Jakutsk	52.9	E 1	1/2 bed.	-28 \ -1.2						0		
Wladivostok	60.5	NNE 5	bed.	-17 — 0						—		
Tanger												
Agadir												
Bou Denib												
Oran												
Algier	67-	Stille	heiter	12								
Setif												
Tunis	68-	WSW 2	heiter	9								
Aleppo												
Beyruth												

NORD-AMERIKA 2 UHR NACHTS

	Luftdr.	Wind		Luftdr.	Wind		Luftdr.	Wind		Luftdr.	Wind		Luftdr.	Wind
St. Johns	758-	SW 3	La Paz	758-	NE 4	Bermuda	768-	SW 1	Duluth	764-	W 2	Tatoosh	762-	S 8
Sydney	56-	SW 2	Edmonton	61-	E 3	Key West	68-	E 1	Huron	68-	NW 3	San Francisco	60-	NW 4
Father Point	50-	SW 4	Nantucket	59-	W 4	Little Rock	65-	S 4	Salt Lake City	72-	NW 2	San Diego	60-	NW 4
Parry Sound	57-	NW 3	Washington	63-	W 1	Nashville	66-	S 3	Helena	70-	W 2	Forth Worth	65-	S 2
White River	52-	W 2	Hatteras	66-	W 4	Cleveland	64-	SW 3	Denver	71-	S 2	El Paso	66-	E 2
Winnipeg	58-	S 4	Charleston	67-	SW 1	Chicago	65-	W 2	Roseburg	60-	NE 1	Belle Isle	69-	SE 2

STATION	GESTERN NACHMITTAG						GESTERN ABEND								STATION	GESTERN NACHMITTAG						GESTERN ABEND							
	Luftdruck	Wind	Wetter	Temperat.	W	Sichtw. in km	Luftdruck	Wind	Wetter	Temperat.	W	Sichtw. in km	Niederschlag	Maximum der Temperatur		Luftdruck	Wind	Wetter	Temperat.	W	Sichtw. in km	Luftdruck	Wind	Wetter	Temperat.	W	Sichtw. in km	Niederschlag	Maximum der Temperatur
Wien															Turin							772.9	Stille	01	-4	0	1	0	4
Zürich	771.1	NW 1	22	-8	3	2									Genua							64.0	NE 2	01	4	0	20	0	7
Bern	72.6	⊙ 1	10	-6	3	2									Livorno							65.0	NE 2	00	8	0	00	0	11
Genf	70.7	SE 1	25	-4	3	44									Ancona														
Lugano	69.7	⊙ 1	00	2	0	20									Maddalena							68.5	NW 1	11	8	1	11	0	11
Helder	65.2	⊙ 2	00	-3	0	4	63.8	⊙ 3	00	-5	0	10	0	7	Messina							66.1	NNW 3	40	8	0	20	0	11
Vlissingen	65.4	E 3	00	1	0	9	64.0	ESE 4	00	0	0	9	0	7	Tarent							65.7	NW 4	11	5	2	11	0	11
Utrecht	66.5	⊙ 3	01	-2	0	4	66.0	SE 4	00	-4	0	10	0	-1	Venedig							66.0	Stille	00	1	0	11	0	11
Kopenhagen	66.9	W 1	27	3	4	1	67.5	OSW 1	27	2	4	1	@	⊙	Rom														
Skagen	64.6	SW 1	27	4	4	0.2	64.5	SW 2	18	4	4	4	0	1	Malta														
Hanstholm	63.8	⊙ 1	18	5	3	10	64.1	⊙ 2	11	3	3	4	0	1	Madrid							68.3	Stille	11	8				
Skagenshak	65.4	SW 2	11	3	2	10	65.4	⊙ 3	11	-1	3	10	0	11	La Coruña							61.9	⊙ 3	59	16				
Hammershus	66.6	WNW 2	11	3	3	10	67.8	W 3	21	2	3	1	0	1	Mahon							68.2	SW 1	01	9				
Abisko	52.7	WSW 1	10	-1	2	20									Malaga							67.4	SW 5	27	-				
Haparanda	64.1	OSE 1	11	-8	1	50	57.0	OSE 3	11	-1	2	-	0	2	Horta							56.4	WSW 3	12	16	0	50	0.3	1
Stensele							58.3	W 1	11	-4	1	50	0	1	Rochefort	763.0	⊙ 5	01	15	-	50								
Oestersund	61.1	⊙ 2	01	-3	1	50	60.4	SE 2	01	-6	1	-	0	3	Bayonne	64.1	SSE 1	01	8	-	20	01.4	⊙ 4	11	13		50	0	1
Hernösand	61.5	W 1	01	-4	1	50	59.3	W 2	01	-1	1	50	0	1	Bordeaux							63.4	Stille	11	8		20	1	9
Särna	63.6	Stille	01	-13	0	50	63.6	Stille	01	-10	0	50	0	0	Clermont	65.3	⊙ 2	01	11	-	20								
Karlstad	65.4	-	01	-3	0	-	66.2	W 1	22	-8	0	-	0	-3	Dijon	67.3	Stille	01	5	-	10	66.2	"	29	-5		0	0	3
Stockholm	64.3	WNW 1	21	-0	2	20	66.0	Stille	01	-2	0	10	0	-0	Calais	63.3	⊙ 5	01	9	-	20	62.1	⊙ 5	01	2		10	0	6
Jönköping	66.2	SE 1	01	0	0	20	62.5	SE 1	01	-1	0	-	0	3	Brest	58.3	⊙ 4	11	13	-	20	53.9	SE 2	00	5		-	-	-
Wisby	65.7	NW 1	01	3	0	50	67.4	SE 1	01	0	0	50	0	1	Paris	65.9	SE 2	01	4	-	4	65.2	Stille	25	-1	-	2	0	4
Kalmar	66.5	SW 1	01	0	0	-	67.5	SW 1	01	-2	0	-	0	1	Perpignan	65.7	Stille	01	12	-	50	64.9	"	11	9	-	60	0	14
Gällivare	66.3	Stille	11	-4	2	50	65.1	NE 2	00	-6	1	50	0	-3	Rennes	62.9	SE 2	11	7	-	20	61.5	SSE 3	11	9	-	20	0	9
Karlshamn															Straßburg	67.7	Stille	29	-7	-	2	64.1	NNW 1	29	-11	-	1	0	16
Bjurökiubb							58.3	⊙ 4	11	-2	2	50	0	11	Toulouse	65.3	SE 3	11	11	-	10	65.7	ESE 3	11	9	-	4	1	13
Quade Hook															Tours	64.1	SSE 2	11	8	-	10	64.7	SSE 3	11	5	-	10	0	14
Spitzbergen	51.6	SE 1	02	-17	0	50	52.2	Stille	00	-18	0	50	0	-	Ajaccio	68.1	SSW 1	01	8	-	50	68.7	Stille	00	4		50	0	9
Jugo	50.6	⊙ 3	10	0	5	50	49.9	SSE 4	74	0	7	2	1	10	Le Havre	62.4	SE 4	11	6	-	10	62.4	SSE 4	11	8		20	0	12
Valdersund	50.9	SSE 2	10	3	1	50	55.7	⊙ 3	12	4	2	20	0	11	Marignane	69.1	SSE 2	11	11	-	50	68.7	SSE 1	11	8		20	0	12
Kinn	58.2	SSE 6	50	6	1	20	57.3	SE 7	11	6	1	20	@	11	Nancy	69	SSE 1	01	-1	-	4	68.6	SSE 1	00	-4	-	4	0	-
Lister	63.1	E 3	41	3	2	20	62.2	E 4	11	3	3	20	@	11	Lerwick	53.0	⊙ 3	11	8	1	20	49.5	⊙ 5	11	8	2	20	0	-
Bären-Insel	45.4	SW 3	11	-14	2	10	45.4	ENE 6	11	-3	2	-	0	-	Renfrew	54.0	ESE 2	25	6	0	1	49.8	SE 4	11	7	2	10	@	7
Andânes	49.1	SSW 4	71	0	7	4	47.8	SW 6	41	4	6	10	3	11	Cranwell	60.0	SSE 4	27	1	3	2	58.3	SSE 4	27	3	3	2	0.1	3
Röst	51.0	SSW 8	55	5	0	2	50.2	SSW 6	54	6	6	4	0	11	Scilly	54.2	⊙ 6	40	12	2	10	54.7	SSW 8	11	12	2	20	1	11
Jan Mayen	42.0	N 0	00	-5	5	4	41.5	N 2	01	-6	7	-	0.5	5	Wick	52.5	⊙ 4	11	8	1	50	46.6	SSE 6	11	7	1	50	0	11
Färder	69.3	⊙ 4	12	2	0	50	63.9	WSW 2	10	2	2	50	0	1	Malinhead	47.8	SE 6	11	10	2	20	43.3	SE 6	11	11	2	20	0	12
Vardö	61.9	WSW 5	33	-2	5	50	60.7	WSW 5	01	-3	0	50	0.1	-	Tynemouth	56.6	SSE 3	20	2	3	1	54.8	SW 3	27	3	3	1	0	11
Brönnö	57.6	⊙ 4	71	2	7	10	56.0	⊙ 3	10	5	6	50	2	-	Pembroke	53.7	SE 4	40	9	2	10	51.3	SSW 8	54	11	6	10	4	10
Ulsire	61.0	SSE 6	11	5	1	20	59.8	SSE 4	11	5	1	20	0	11	Roches Point														
Dombas	63.5	Stille	01	-9	0	50	62.9	Stille	00	-9	0	50	0.1	-	Croydon	61.2	SSW 4	11	7	1	10	60.3	⊙ 4	10	6	2	10	0.1	7
Helsingfors	63.1	N 3	11	-1	1	50	65.7	W 2	10	-2	2	10	0	1	Aberdeen	54.1	⊙ 3	12	6	1	4	52.9	⊙ 3	11	7	2	7	0	9
Vasa	62.3	NNW 1	29	-5	4	1									Valentia	45.3	SSE 6	50	12	6	20	44.7	⊙ 6	60	12	6	10	8	11
Kuopio	61.4	WNW 1	11	-	2	10									Plymouth	57.0	⊙ 4	55	11	2	10	55.3	⊙ 6	55	11	6	18	2	7
Dorpat	60.9	NNW 2	22	1	-	-									Guernsey	60.3	⊙ 4	11	8	2	20	59.1	⊙ 5	11	9	1	10	1	11
Riga	63.3	E 5	11	3	2	50	67.1	N 3	-	-	-	-	-	-	Stornoway	48.3	⊙ 5	30	10	0	10	48.8	⊙ 5	28	10	5	4	0.3	-
Warschau	68.3	W 2	29	-2	5	1	69.4	WSW 1	11	-2	2	2	0	0	Holyhead	54.3	SSE 5	11	10	5	20	50.1	SSE 6	52	9	6	10	0.4	11
Lemberg	70.8	W 3	12	-4	2	4	71.1	Stille	11	-5	2	-	0	-4	Donaghadee	53.4	SSE 4	11	9	2	20	48.4	SSE 6	55	11	6	50	0.2	2
Pinsk	66.3	W 1	11	-1	2	1	66.7	W 1	11	-7	6	2	0	-	Yarmouth	60.3	⊙ 4	01	5	0	10	61.3	⊙ 5	02	4	0	10	0	1
Wilna	63.5	NW 3	60	1	6	-	67.7	N 3	11	0	2	20	1	2	Blacksod	43.0	SSE 6	11	12	5	20	40.5	SSE 6	11	11	6	10	3	10
Krakau	69.2	E 1	11	-1	2	4	70.3	ENE 1	11	-2	2	4	0	1	Calshot	00.8	SSW 5	10	7	2	10	59.4	⊙ 4	10	7	2	50	@	10
Posen	69.2	WSW 2	11	-1	2	4	71.2	Stille	11	-2	4	-	-	0	Thorshavn	43.9	SW 6	11	9	5	10	41.2	SW 1	48	8	5	10	2	-
Prag	70.5	Stille	23	-3	2	1	70.8	Stille	27	-5	1	2	0	-3	Seydisfjord	31.4	Stille	16	7	1	20	29.0	Stille	41	6	6			
Eger	71.1	"	29	-6	3	1	72.4	Stille	26	-13	1	2	0	-6	Acureyri	32.3	"	70	1	2	20	31.0	N 5	75	0	7			
Preßburg							71.1	"	12	-9	0	1	0	-5	Isafjord	36.4	N 7	13	-2	7	20	30.1	N 9	85	-3	7			
Kaschau	73.4	⊙ 1	10	-11	7	4	73.3	"	01	-13	1	8	0.1	-11	Reykjavik	28.6	Stille	56	3	6	4	26.9	Stille	56	2	6	2	6	-
Olmütz	70.1	⊙ 1	00	-3	1	10	69.0	"	00	-5	1	10	0	-4	Vestmannö	26.8	WNW 4	69	5	6	20	26.4	⊙ 1	56	4	6			
Budapest	72.3	Stille	bed.	-9											Kantakakis	56.9	NW 2	bed.	-9			57.6	SE 4	bed.	-6				
Belgrad	73.2	Stille	10	-9	2	10									Petersburg	57.8	NW 2	"	-11			65.3	NW 3	"	-2				
Serajewo															Odessa	45.9	E 1	Schnee	-6			59.0	N 1	"	-6				
Agram	72.2	SSW 1	11	-4	2	4									Kasan	68.9	SSW 5	bed.	-14			69.5	SSE 2	"	-8				
Sofia															Wiesl	66.9	W 3	14	-5			67.8	W 3	"	-7				
Athen															Jugansk	68.8	E 4	Schnee	-11										
Korfu															Kadjaky	63.3	NE 2	bed.	-3			65.4	N 4	"	-2				

SCHIFFSMELDUNGEN

Datum	Zeit	Breite	Länge v. Gr.	Luftdruck	Wind	Wetter	Temper. Luft	Temper. Wasser	W	Sichtw. in km	Wolken (in Zehntel)	Seegang	Dünung aus
7. Dez.	7p	58.7 N	17.4 W	726	⊙ 5	20	10	11	5	20	7 5 NW	1	⊙
"	"	57.4 N	19.5 W	62	SW 5	01	1	1	0	2.50	5 61 SW	3	NE
"	"	49.3 N	20.1 W	46	W 6	45	6	13	1	10	10 SW	1	W
"	8p	54.1 N	22.5 W	34	NNW 5	12	10	12	1	2.0	8 NW	6	0
"	9p	54.0 N	24.3 W	36	NNW 8	11	7	8	1	2.0	5 SW	0	NW
"	2p	47.5 N	61.4 W	66	NNW 1	01	3	0	0	7.50	wolkenlos	3	NE
"	"	59.0 N	15.2 W	34	⊙ 5	48	11	11	6	10	10 —	1	⊙
"	8a	61.0 N	15.8 W	49	SE 7	45	11	12	5	10	10 —	3	SE
"	"	46.6 N	62.9 W	47	NNE 1	01	2	0	0	50	wolkenlos	2	NE
"	2a	46.2 N	56.5 W	68	Stille	01	3	1	0	2.50	"	0	0
"	"	55.5 N	50.9 W	41	⊙ 5	48				10		1	⊙
"	"	48.2 N	29.4 W	44	N 4	11				20		1	N
"	"	48.1 N	27.9 W	61	NW 4	11				24		2	NE
"	"	49.6 N	16.1 W	47	SW 6	30				20		7	W

Datum	Zeit	Breite	Länge v. Gr.	Luftdruck	Wind	Wetter	Temper. Luft	Temper. Wasser	W	Sichtw. in km	Wolken (in Zehntel)	Seegang	Dünung aus
8. Dez.	2a	48.1 N	37.9 W	761	NW 4	11	12	14	2	20	10 SW-NW	2	NE
"	"	49.9 N	19.1 W	47	SW 6	30	8	12	8	20	7 —	7	W
"	"	58.2 N	22.9 W	26	NNW 5	13	6	11	6	50	6 —	1	NW
"	"	49.7 N	47.2 W	82	SW 3	01	4	8	0	50	wolkenl.	1	NE
"	8a	48.5 N	35.5 W	60	NNE 8	11	10	11	2	60	10 —	2	NE
"	"	44.5 N	43.4 W	61	SE 1	12	11	17	3	50	10 —	3	E
"	"	58.7 N	28.4 W	29	NW 6	30	6	11	5	50	7 —	0	NW
"	"	61.5 N	45.4 W	59	⊙ 2	01	6	9	0	2.50	8 —		NE
											Mündung		
"	2a	61.2 N	28.2 W	53	NW 7	10	7	11	-	50	6 —	3	N

EISBERICHT
vom
Dienstag, d. 8. Dez. 1925
Beilage zum Wetterbericht der Seewarte
Herausgegeben von Abt. I.

Ein x im Felde bedeutet, daß die im Kopf angegebenen Eisverhältnisse herrschen

Stationen	Eisverhältnisse: 0 eisfrei	1 leichtes, loses Eis	2 strichweise Treibeis	3 dünne Eisdecke	4 zusam. geschob. Eis	5 starkes Treibeis	6 starke Eisdecke	7 schweres Eistreiben	8 dicke, starke Eismassen	9 nicht gemeldet	Schiffahrt: 0 wg. Nebel u. Schneefalles nicht zu übersehen	1 unbehindert	2 für Segler erschwert	3 für Segler nur mit Schleppern	4 für Segler geschlossen	5 für Motorsegler geschlossen	6 nur für starke Dampfer	7 nur mit Eisbrecherhilfe	8 geschlossen	9 Fahrrinne durch Eisbrecher offen gehalten	X nicht gemeldet	Bemerkungen
Terel	x											x										
Pilsand	x											x										
Degerort	x											x										
Tashkona	x											x										
Odinshoim	x											x										
Packerort	x											x										
Nargen	x											x										
Reval, Reede	x											x										
Kokskär	x											x										
Tekholm	x											x										
Stenskär	x											x										
Hungerburg																					x	
Kynö																					x	
Werder																					x	
Worms																					x	
Björkösund							x												x			
Umgebung von Werkkomatala							x												x			
Seegebiet von Björkö (West)							x												x			
Fahrwasser Wiborg-Trångsund										x											x	Aufnahme durch Ob-
" Trångsund-Rödhäll										x											x	stimmung im Hafen
Außerhalb Rödhäll										x											x	gestört.
Kotka Hafen nebst Umgebung										x												
Außerhalb Rankö	x											x										
" Luppi	x											x										
Seegebiet E von Hochland	x											x										
" S " "	x											x										
" W " "																						
Helsingfors S. Hafen nebst Umgebung		x										x										
Außerhalb Sweaborg	x											x										
" Gräskärsbådarna	x											x										Rußland gibt
Bei Porkala			x										x									keinen Bericht.
Außerhalb Kallbådan	x											x										
Barösunds Fjärd	x											x										
Seegebiet außerhalb Jusarö	x											x										
Hangö Hafen nebst Umgebung	x											x										
Umgebung von Russarö	x											x										
Seegebiet im äußersten Sichtkr. v. Russarö	x											x										
Hangö W Fjärd	x											x										
Steil von Gullkrona Fjärd	x											x										
Åbo Hafen bis Stora Bocken				x									x									
Erstan Fjärd		x											x									
Umgebung von Lövskär	x											x										
Widskärsfjärd	x											x										
Bei Utö	x											x										
Seegebiet im äußersten Sichtkr. v. Utö	x											x										
Skiftet	x											x										
Föglö Schären		x											x									
Bei Ledsund	x											x										
E. von Nyhamn	x											x										
Seegebiet außerhalb Kobbaklinter	x											x										
Schärennof vor Mariehamn		x											x									
W. von Eckerö	x											x										
Nach außen gen Sälskär	x											x										
Schärenhof außerhalb							x						x									
Seegebiet nahe außerhalb Raumo	x											x										
Umgebung von Relanderagrund	x											x										Eises wegen eingezogen:
Räfsö und Mäntyluoto innere Hafengeb.		x											x									Utgrundens Feuerschiff, alle
Mäntyluoto Reede		x										x										Leuchttonnen in der Kal-
Außerhalb Kallo u. Räfsö	x											x										marsund-Tiefenrinne,
Seegebiet im äußersten Sichtkreis v. Räfsö	x											x										Tvädgårdsgrund und
Wasklot Hafen nebst Schärenhof							x										x					Stangrund Leuchttonnen.
Zwischen Storhästen u. Ensten							x										x					
Rönnskär- Fahrwasser							x										x					
Norrskär- Fahrwasser										x									x			
Jakobstadt Hafengebiet										x									x			
Reede bei Ådö										x									x			
Seegebiet außerhalb Mässkär										x									x			
Yxpila Hafengebiet										x									x			
Innerhalb Tankar										x									x			
Seegebiet außerhalb Tankar										x									x			
Brahestads Reede										x									x			
Nach außen gen Nahkiainen										x									x			
Seegebiet N von Isokrasseli										x									x			
Uleåborgs äußere Hafengebiete										x									x			
Fahrstraße nach Uleåborgs Hafengebiete										x									x			
Seegebiet außerhalb Marjaniemi										x									x			
Kemi Hafengebiete										x									x			
Seegebiet außerhalb Kemi										x									x			
Fahrwasser nach Karlsborg										x									x			
Seegebiet vor Rödkallen										x									x			
Fahrwasser n. Lulea durch Tjuvholmssund										x									x			
Seegebiet vor Gasören									x											x		
Västra Kvarken																						
Seegebiet vor Skag		x											x									
" " Hernö	x											x										
Ångermanälven oberhalb Svanö							x										x					→ nur für Dampfer mit Eis-
" unterhalb "							x										x					verstärkung
Seegebiet vor Bremö	x											x										
Fahrwasser Bremö bis Draghällan-Feuer	x											x										
Alnösundet							x													x		
Seegebiet vor Lilljungfrun	x											x										
" rund um Eggegrund	x											x										
Nordfahrwasser nach Gävle							x													x		
Öregrundsgrepen				x													x					
Seegebiet rund um Grundkallen-Feuerach.	x											x										
" vor Söderarm	x											x										
" Sandhamn	x											x										
Fahrwasser Sandhamn nach Stockholm							x											x				
Seegebiet vor Landsort	x											x										
Fahrwasser Landsort bis Stockholm							x													x		
" Hävringe bis Oxelösund	x											x										
Kalmarsund nördlich Kalmar	x											x										
" südlich "	x											x										
Südliche Einfahrt zum Kalmarsund	x											x										
Seegebiet vor Karlshamn	x											x										
Südliche Einfahrt zum Öresund	x											x										
Flintrännan	x											x										
Seegebiet vor Helsingborg	x											x										
Nördliche Einfahrt zum Öresund	x											x										
Seegebiet vor Halmstad	x											x										
" " Varberg	x											x										
" " Vinga	x											x										
Fahrwasser Vinga bis Göteborg	x											x										
Seegebiet vor Smögen	x											x										
Vikter	x											x										
Torgautan	x											x										
Kristiania	x											x										
Faerder	x											x										
Fredriksvern	x											x										
Jomfruland	x											x										
Mardö	x											x										
Oksö	x											x										
Basköy	x											x										

NORWEGEN

EISBERICHT
vom

Dienstag, d. 8. Dez. 1925

Beilage zum Wetterbericht der Seewarte

Herausgegeben von Abt. I.

Ein × im Felde bedeutet, daß die im Kopf angegebenen Eisverhältnisse herrschen.

Stationen	Eisverhältnisse.										Schiffahrt										Bemerkungen
	0 eisfrei	1 leichtes, loses Eis	2 strichweise Treibeis	3 dünne Eisdecke	4 zusam. geschob. Eis	5 starkes Treibeis	6 starke Eisdecke	7 schweres Eistreiben	8 dicke, starke Eismassen	9 nicht gemeldet	0 weg. Nebel u. Schneefalles nicht zu erkennen	1 unbehindert	2 für Segler erschwert	3 für Segler nur mit Schlepper	4 für Segler geschlossen	5 für Motorsegler geschlossen	6 nur für starke Dampfer	7 nur mit Eisbrecherhilfe	8 geschlossen	9 Fährinnes durch Eis. brecher offen gehalten	× nicht gemeldet	
HOLLAND																					
Delfzyl Ems	×											×									
Harlingen Zuiderzee	×											×									
Amsterdam Hembrücke	×											×									
Zaandam Voorzaan	×											×									
Helder Zuiderzee	×											×									
Rotterdam Waterweg	×											×									
Dordrecht Noord	×											×									
Dordrecht Mallegat	×											×									
NORDSEE																					
Wyk a/Föhr, Hafen	×											×									
Ellenbogen, Seegebiet u. Listertief	×											×									
Amrum, Schmaltief	×											×									
„ „ Vortrapptief	×											×									
Husum, Hever							×									×					
Tönning, Eider						×										×					
Neuwerk, Seegebiet			×									×									
„ Elbe bis Cuxhaven			×									×	×								
Cuxhaven, sichtbares Elbgebiet			×									×									
„ „ Hafen u. Einfahrten				×									×								
Belumerschanze, sichtbares Elbgebiet			×										×	×							
Brunsbüttelkoog, „ „					×	×								×							
„ „ Kanaleinfahrt u. Hafen						×								×							
Glückstadt, sichtbares Elbgebiet			×											×		×					
Brunshausen, „ „					×	×									×						
Altona, vorliegendes Elbgebiet			×											×	×						
Hamburg, Landungsbr. vorliegendes Elbgebiet					×									×							
Herburg, sichtbares Elbgebiet	×											×									
Roter Sand, Wesermündung	×											×									
„ „ „ Alte Jade			×										×								
Hohe Weg, sichtbares Wesergebiet					×	×								×							
Bremerhaven, „ „						×									×						
Brake, „ „					×									×							
Bremen, „ „	×											×									
Helgoland,										×										×	
Wangerooge, Wangeroog. Fahrw. Außenjade										×										×	
Schillighörn, sichtbares Jadegebiet						×										×					
Wilhelmshaven, Innenjade					×											×					
„ „ Hafeneinfahrten						×															
Wangeroog, Harle										×										×	
„ „ Watten										×										×	
Norderney, Seegat			×										×								
„ „ Watten						×								×							
Borkum, Westerems	×											×									
„ „ Rendzelgat	×											×									
Nesserland, sichtbares Emsgebiet						×										×					
„ „ Hafeneinfahrten							×										×				
DÄNEMARK																					
Helsingör										×											
Kopenhagen										×											
Dragör										×											
Stevns										×											
Gjedser										×											
Hyllekrog										×											
Kjelsnor										×											
Albuen										×											
Spragö										×											
Revenäs										×											
ornäs										×											
Anholt										×											
Lasö, Österby										×											
„ Vesterö										×											
Frederikshavn u. Hirsholm										×											
Skagen										×											
Kegnäs										×											
OSTSEE																					
Memel, Seegebiet	×											×									
„ „ Hafen / Litauen			×										×								
„ „ Seetief	×											×									
Brüsterort, sichtbares Seegebiet	×											×									
Pillau, „ „		×											×								
„ „ Hafen	×											×									
„ „ Königsbg. Seekanal bis Königsberg						×												×			
„ „ Frisches Haff bis Königsberg							×											×			
Neu-Terranowa, Frisches Haff bis Elbing							×											×			
Danzig, Reede	×											×									
„ „ Hafen	×											×									
Stolpmünde	×											×									
Rügenwaldermünde			×										×								
Kolberg	×											×									
Swinemünde, See									×											×	
„ „ Hafen									×											×	
„ „ Haff									×											×	
Groß Ziegenort, Stettiner Haff bis Stettin							×											×			
Greifswalder Oie, sichtbares Seegebiet	×											×									
Thiessow, östl. Einf. in den Bodden b. Stralsund			×										×								
Arkona, sichtbares Seegebiet	×											×									
Bachöff, Gellen										×											
„ „ Vierendahl										×											
„ „ Bodden										×											
Darsserort, sichtbares Seegebiet	×									×											
Warnemünde, Hafen	×									×											
„ „ Warnow				×															×		
Wismar, Fahrwasser nach Wismar					×														×		
Travemünde, Seegebiet									×											×	
„ „ Hafen									×											×	
„ „ bis Lübeck									×											×	
Marienleuchte, sichtbares Seegebiet	×											×									
Westermarkelsdorf, „ „	×											×									
Fehmarnsund		×										×									
Friedrichsort, Kieler Föhrde	×											×									
Bülk, „ „	×											×									
Holtenau, Kais.-Wilhelm-Kan. bis Brunsbüttel	×											×									
Rendsburg, sichtbares Eidergebiet							×											×			
Eckernförde	×											×									
Schleimünde bis Schleswig				×									×								
Flensburg, Außenförde	×											×									
„ „ Innenförde	×											×									
FINNLAND																					
Papensee																					Keine Berichte
Libau																					
Steinort																					
Windau																					
Lysesort																					
Michaelisturm																					
Domesnäs NW																					
„ NO																					
„ SO																					
Messaregotsam																					
Riga, See																					
„ Hafen																					
Haynasch																					

Erscheint täglich mit Ausnahme von Sonn- und Feiertagen. Bezugspreis für das Winterhalbjahr 20 Mark.
Bestellung bei der „Deutschen Seewarte" Hamburg.

WETTERBERICHT
DER
DEUTSCHEN SEEWARTE

JAHRGANG 50, Nr. 343 — VERLAGSORT HAMBURG — Mittwoch, den 9. Dez. 1925

Mitteleuropäische Zeit — **Luftdruck** reduziert auf 0° Temperatur, Meeresspiegel und Schwere in 45° Breite — **Temperatur** in Celsius-Graden — **Windstärke** nach Beaufortskala (12 = Orkan) — **Wetter:** 00 bis 09 wolkenlos bis halb bedeckt; 10 bis 19 halb bis ganz bedeckt; 20 bis 29 Dunst oder Nebel; 30 bis 39 Schauer; 40 bis 49 Rieselregen; 50 bis 59 sonstiger Regen; 60 bis 69 Schnee; 70 bis 79 Graupel oder Regen und Schnee gemischt; 80 bis 89 Hagel; 90 bis 99 Gewitter — **Witterungsverlauf** seit der letzten Beobachtung: 0 = wolkenlos bis halb bedeckt, 1 = wolkig, 2 = anhaltend ganz bedeckt, 3 = Dunst oder Nebel, 4 = dichter Nebel, 5 = Schauer, 6 = Regen oder Rieselregen, 7 = Schnee, 8 = Graupeln oder Hagel, 9 = Gewitter — **Relative Feuchtigkeit:** 0 = 95 bis 100 %, 9 = 90 bis 94 %, 8 = 80 bis 89 %, 7 = 70 bis 79 %, 6 = 60 bis 69 %, 5 = 50 bis 59 %, 4 = 40 bis 49 %, 3 = 30 bis 39 %, 2 = 20 bis 29 %, 1 = 10 bis 19 %.

GESTERN NACHMITTAG 2 UHR

DEUTSCHE STATIONEN	Uhrzeit	Luftdruck	Wind	Wetter	Temperat.	Luftdruck Charakter. u. Änder.	W	Sekunden in km	Wolken (in Zehntel)	Rel. Feucht.	Seegang	Wolkenhöhe
Borkum	2	758.8	S 3	11	-1	\ -2.0	3	2	10 a - str.	0		9
Helgoland	2	-	S 5	bed.	-						7E	
Altenwalde	2	61.3	SSE 3	12	-2	\ -1.5	1	4	7 a - str.	8		4
Bremen	2											
Hamburg	2	62.8	SE 3	26	-3	\ -1.5	3	1	Nebel	7		9
Kiel	2	63.2	S 2	01	-3	\ -1.0	0	-	Wolkenlos	8		9
Warnemünde	2											
Swinemünde	2	66.1	S 5	25	-1	\ -0.5	3	05	Nebel	9		2
Högenwalderminde	2											
Danzig	2	69.7	SSE 4	11	0	\ 0.5	1	10	6 6 str.	8		5
Königsberg	2	71.3	SSE 2	11	1	\ -0.5	1	4	10 str. - ns	5		5
Memel	2	71.9	SW 3	24	3	\ +0.5	2	10	10 str.	5		
Aachen	2	66.2	SW 1	11	6	\ -1.0	1	80	7 str. - ns	12		6
Hannover	2	62.9	SSE 1	00	0	\ -1.5	0	4	Wolkenlos	8		
Magdeburg	2	64.6	SSE 2	26	-2	\ -1.0	0	2	10 str.	6		9
Dresden	2	65.1	SE 6	01	-0	\ -1.0	3	4	Wolkenlos	4		9
Berlin	2	65.8	ESE 2	01	-0	\ -1.0	0	2	"	7		9
Grünberg i. Schles.	2											
Breslau	2	68.5	SE 3	24	0	\ -1.0	3	2	10 str.	7		9
Frankfurt a. M.	2	65.4	N 1	26	-6	\ -1.5	3	2	7 ca - str.	5		9
Karlsruhe	2											
Friedrichshafen	2											
Bamberg	2											
München	2	67.1	Stille	01	-9	\ -2.5	3	1	Wolkenlos	8		9
Kahler Asten 852	2	-	SW 3	02	-3	\ -1.0	1	10	7 str.	2		0
Wasserkuppe (Rhön) 950	2	6										
Feldberg im Taunus 801	2	6										
Brocken 1142	2	6										
Fichtelberg 1213	2	5 56.1	SW 3	01	1	\ -1.0	0	00	Wolkenlos	3		9
Säntis 1608	2	5 72.3	S 4	00	0	\ -0.5	0	00	10 str.	1		0
Schneekopf 1482	2	6										
Zugspitze 2964	2	5 79.9	SE 4	01	-6	\ -1.0	0	00	Wolkenlos	6		-
Säntis 2500	2	5 61.1	SSE 4	11	-4	\ -2.0	1	20	9 str. - ns	7		8
Sonnblick 3106	2	5										

Seehöhe in Metern

GESTERN ABEND 7 UHR

DEUTSCHE STATIONEN	Uhrzeit	Luftdruck	Wind	Wetter	Temperat.	Luftdruck Charakter. u. Änder.	W	Sekunden in km	Wolken (in Zehntel)	Rel. Feucht.	Niederschlag	Minimum	Seegang	Wolkenhöhe
Borkum	7	757.9	S 3	11	1	\ -0.5	3	4	10 a - str.	9	0			9
Helgoland	7	-	S 5	bed.	-									
Altenwalde	7	59.8	SSE 3	10	-1	\ 0	1	2	4 str.	7	0	-1		5
Bremen	7	59.8	SE 4	10	-2	7 \ -1.0	3	4	3 a - str.	8	0	-0		9
Hamburg	7	61.7	SE 3	01	-5	7 \ -0.5	0	4	2 str.	7	0	-3		5
Kiel	N	62.3	S 2	01	-5	\ 0	0	-	Wolkenlos	8	0	-3		9
Warnemünde	8													
Swinemünde	7													
Högenwalderminde	7	62.2	SSE 4	bed	-2	\ -0.5	-	-					E	-
Danzig	7													
Königsberg	7	70.6	SE 2	11	1	\ -0.5	2	-	10 str. - ns	7	0	3		6
Memel	7	71.3	SSW 2	25	1	\ 0	2	10	10 str.	8	0		I	
Aachen	7	58.4	S 5	11	5	\ -0.5	1	10	10 str.	9	0	8		4
Hannover	7	61.2	SE 1	02	-2	\ -0.5	0	3	3 a - str.	6	0	1		5
Magdeburg	7	63.0	SE 4	26	-4	7 \ -0.5	5	2	3 str.	7	0	-1		2
Dresden	7	64.3	SE 7	01	-3	\ -1.0	0	10	Wolkenlos	5				9
Berlin	7	64.3	Stille	26	-2	\ -1.0	0	1	Nebel	6	0	-0		9
Grünberg i. Schles.	7	67.0	E 1	01	-2	7 \ -1.0	3	4	2 str.	9	0	-0		5
Breslau	7	69.6	E 2	26	-5	\ 0	8	2	10 str.	9	0	0		4
Frankfurt a. M.	7	64.8	Stille	27	-6	\ -0.5	4	0.2	Nebel	0	0	-5		5
Karlsruhe	7	66.0	WNW 1	01	-11	\ -0.5	0	20	Wolkenlos	9	0	-7		1
Friedrichshafen	7	66.9	Stille	01	-14	\ -0.5	0	0.2	Wolkenlos	8	0	-6		9
Bamberg	7	-												
München	7	6												
Kahler Asten 852	7	6												
Wasserkuppe (Rhön) 950	7	6												
Feldberg im Taunus 801	7	6												
Brocken 1142	7	6 60.3	SW 6	01	-2	\ -1.0	0	50	Wolkenlos	3	0	1		9
Fichtelberg 1213	7	6												
Säntis 1608	7	6												
Schneekopf 1482	7	6												
Zugspitze 2964	7	5 79.8	SE 3	01	-6	\ 0	0	20	Wolkenlos	5	0	-		-
Säntis 2500	7	5 57.6	S 4	01	-4	\ -1.0	0	50	3 str.	9	0	-2		-
Sonnblick 3106	7	5												

Seehöhe in Metern

Luftdruck der Bergstationen nicht auf Schwere und Meeresspiegel reduziert

KÜSTENSTATIONEN UND FEUERSCHIFFE

NACHMITTAG UND ABEND DES VORTAGES

List	2p:	SSE 4, bedeckt, etwas diesig, See IV
Hela	7p:	SE 3, bedeckt, etwas diesig, Sichtw. 1 Seemeile
	2p:	762.1, SWS, WW20, Temp. -3, Sichtw. b. 10 km, See I
	7p:	
Arkona	2p:	SSE 5, bed. See V
	7p:	
Adlergrund	2p:	
	7p:	
Marienleuchte	2p:	756.0, SSE 4, WW11, Temp. -2°, Sichtw. b. 10 km, See II
	7p:	
Borkumriff	2p:	757.8, ENE 5, WW11, W-T 6, 10 str.
	7p:	758.8, S 4, WW11, Temp. 4, 10 str.-ns, W-T 6, See II
Amrumbank	2p:	SE 4, bed. See IV, W-T 3.8
	7p:	S 3, " " W-T 3.5
Adlergrund	2p:	SSE 4, bed. See IV, Sichtw. 8 km, W-T 4.9
	7p:	
Borkum	5p:	765.2, S 5, WW11, Temp. 1°

HEUTE MORGEN

List	8a:	S 4, bewölkt, etwas diesig, Sichtw. Erbsels
	11a:	
Hela	8a:	766.9, SW 4, WW20, Temp. -2°, Sichtw. b. 10 km, See II
	11a:	
Arkona	8a:	S 5, heiter, See V
	11a:	
Adlergrund	8a:	SW 3, bewölkt, See II
	11a:	
Marienleuchte	8a:	765.5, SE 4, WW10, Temp. -3, Sichtw. b. 10 km, See II
	11a:	
Borkumriff	8a:	761.8, SWS, WW11, Temp. 4, 10 str., W-T 6, See II
	11a:	
Amrumbank	8a:	SW 4, bed. See II, W-T 2.7
	11a:	
Adlergrund	8a:	SSE 5, bed. See V, Sichtw. 8 km
	11a:	S 7, klar, Sichtw. 10 km, W-T 0.0
Borkum	11a:	

HEUTE MORGEN 8 UHR

DEUTSCHE STATIONEN	Uhrzeit	Luftdruck	Wind	Wetter	Temperat.	Luftdruck Charakter. u. Änder.	W	Sekunden in km	Wolken (in Zehntel)	Rel. Feucht.	Niederschlag	Minimum	Seegang	Wolkenhöhe
Borkum	8	7 52.1	SW 4	51	1	\ -0.5	6	10	10 ns	9	0		M	4
Wilhelmshaven	8	54.3	SW 4	42	1	\ -0.5	1	4	10 str.	8	0	-7		4
Helgoland	8	54.0	S 4	00	3								M	
Altenwalde	8	54.0	S 4	12	1	\ -1.0	1	4	10 str.	8	0	-0		5
Bremen	8	55.6	SE 2	12	-2	\ -0.5	2	4	10 str.	8	0	-4		6
Hamburg	8	56.4	SE 3	26	-4	\ -1.0	3	1	7 s - str.	8	0	-5		4
Groß-Borstel	8	-	SE 2	26	-4	\ -1.0	3	1	8 a - str.	0	0	-8		6
Kiel	8	56.9	S 3	11	-2	\ -1.0	2	-	10 str.	8	0	-7		5
Warnemünde	6	57.2	SSW 2	01	-6	\ -1.0	1	1	4 s - str.	0	0	-5	E	-
Swinemünde	8	60.1	SSE 5	21	-6	\ -1.0	0	2	10 str.	8	0	-7		9
Högenwalderminde	8	62.9	S 4	klar	-9	\ -0.9	-	-		8	0	-5	E	-
Danzig	8	65.7	SE 4	29	-2	\ -1.0	3	4	10 str.	8	0	-6		4
Königsberg	8	65.2	SE 2	01	-4	\ -1.0	0	20	Wolkenlos	7	0	-4		9
Memel	8	68.6	SE 3	00	-1	\ -1.0	0	50	"	9	0		E	-
Aachen	8	58.2	W 4	80	5	\ +0.5	6	4	10 ns	9	0.3	4		3
Hannover	8	55.2	SW 2	11	3	7 \ +0.0	0	0.2	10 ns	8	0	-3		6
Hannover	8	57.3	S 1	11	1	\ -0.5	1	4	8 s - str.	8	0	-3		7
Magdeburg	8	59.2	SE 2	12	-6	\ 0	0	2	7 s - str.	7	0	-7		2
Dresden	8	61.9	SE 1	01	-8	\ -0.5	0	4	2 str.	6	0	-8		4
Berlin	8	61.1	SE 2	02	-7	\ -0.5	0	4	2 a - str.	8	0	-7		9
Grünberg i. Schles.	8	64.5	SW 3	01	-7	7 \ -0.5	0	20	a - str.	7	0	-7		9
Breslau	8	64.7	SSE 4	01	-6	\ -0.5	0	4	Wolkenlos	8	0	-8		9
Frankfurt a. M.	8	64.2	Stille	42	-4	\ 0	3	1	10 str.	7	0	-8		3
Karlsruhe	7	64.3	Stille	40	-4	\ 0	6	0.5	10 str.	7	0	-9		1
Friedrichshafen	8	65.2	Stille	16	-5	\ +0.0	6	0.5	10 ns	0	-	-9		0
Bamberg	8	65.1	Stille	11	-15	\ 0	0	2	6 str.	8	0	-12		7
München	8	62.0	Stille	25	-8	\ 0	4	-	Nebel	8	0	-9		0
Kahler Asten 852	8	70.8	SW 4	27	-5	\ -0.5	4	0.05	"	0	0	-5		0
Wasserkuppe (Rhön) 950	8	6												
Feldberg im Taunus 801	8	68.1	SW 3	27	-1	\ -0.5	4	0.2	Nebel	0	0	-5		-
Brocken 1142	8	6 66.8	SW 7	27	-2	\ -1.0	0	0.2	Nebel	0	0	-3		0
Fichtelberg 1213	8	6 64.4	SW 2	02	2	\ -0.5	0	50	2 s - str.	1	0	-0		2
Säntis 1608	8	6												
Schneekopf 1482	8	6												
Zugspitze 2964	8	5 78.8	NW 3	01	-10	\ 0	0	20	2 a - str.	8	0	-10		3
Säntis 2500	8	5 58.6	W 1	61	-5	7 \ 0	7	0.2	10 str.	0	1	-7		9
Sonnblick 3106	8	5												

Seehöhe in Metern

Luftdruck der Bergstationen nicht auf Schwere und Meeresspiegel reduziert

Nachdruck und Verwertung für öffentliche Vorhersage verboten!

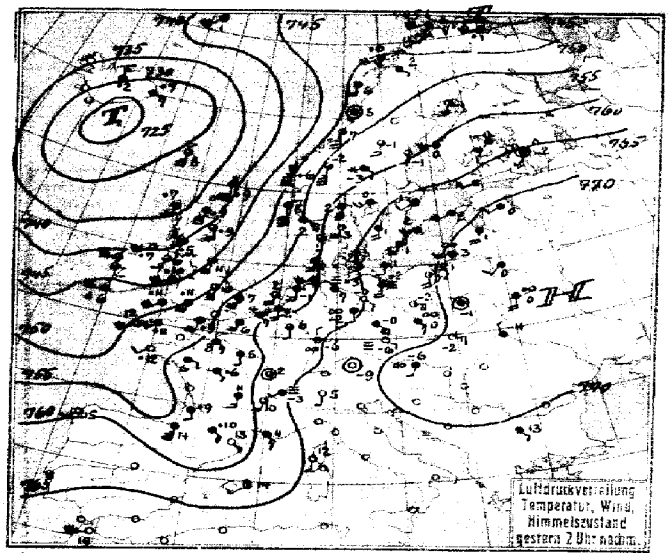

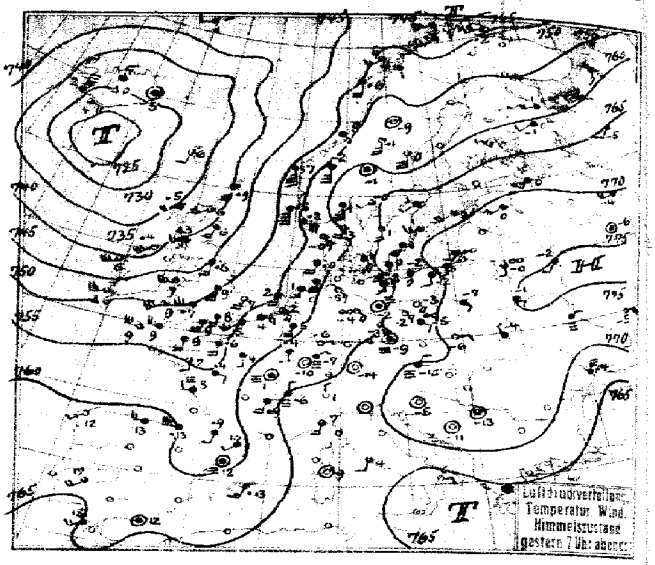

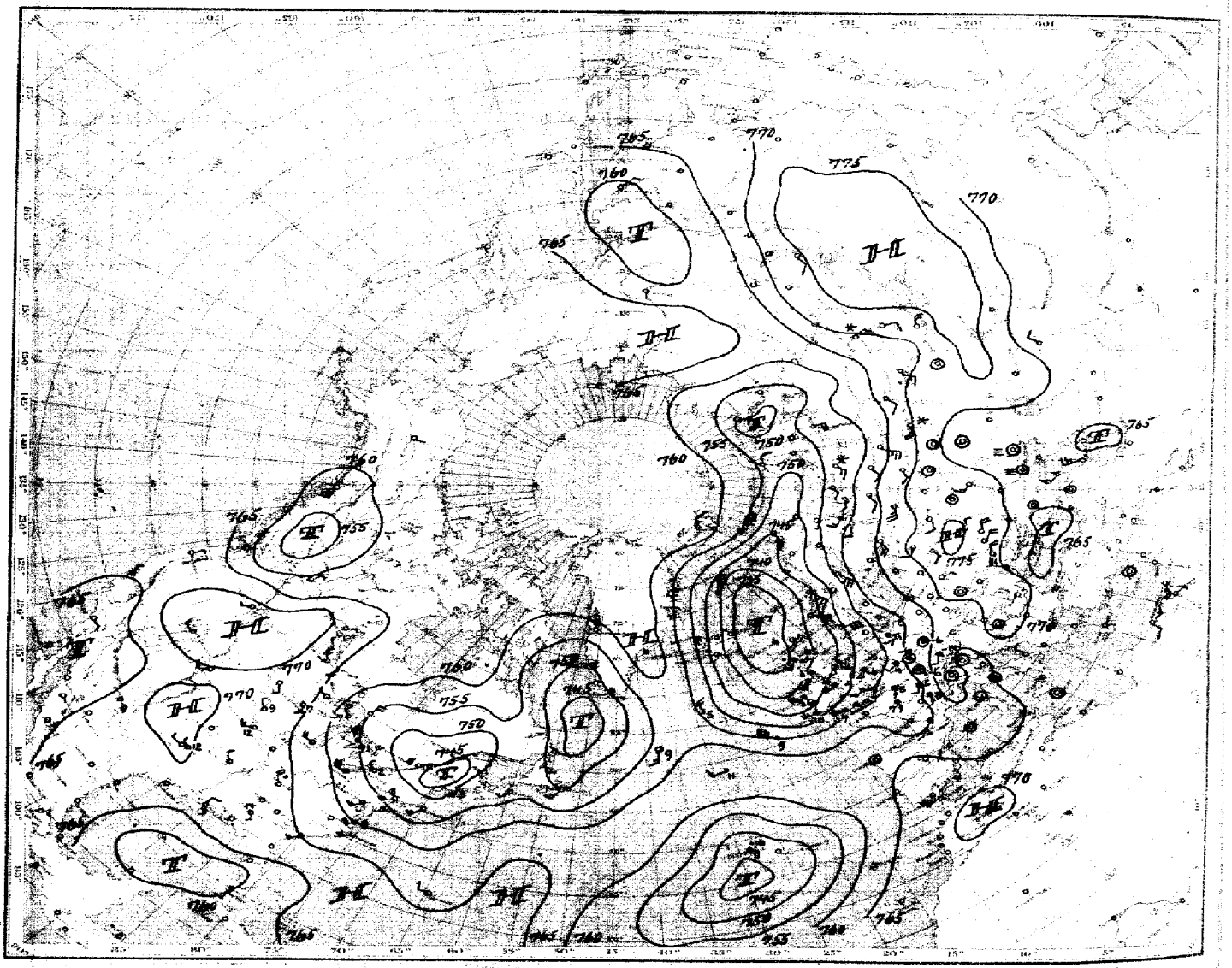

Luftdruck, Temperatur, Wind, Himmelszustand der nördlichen Halbkugel
vom ~~Mittwoch, d. 9. Dezember~~ morgens.

SEEWARTE

Jahrgang 50 Nr. 344

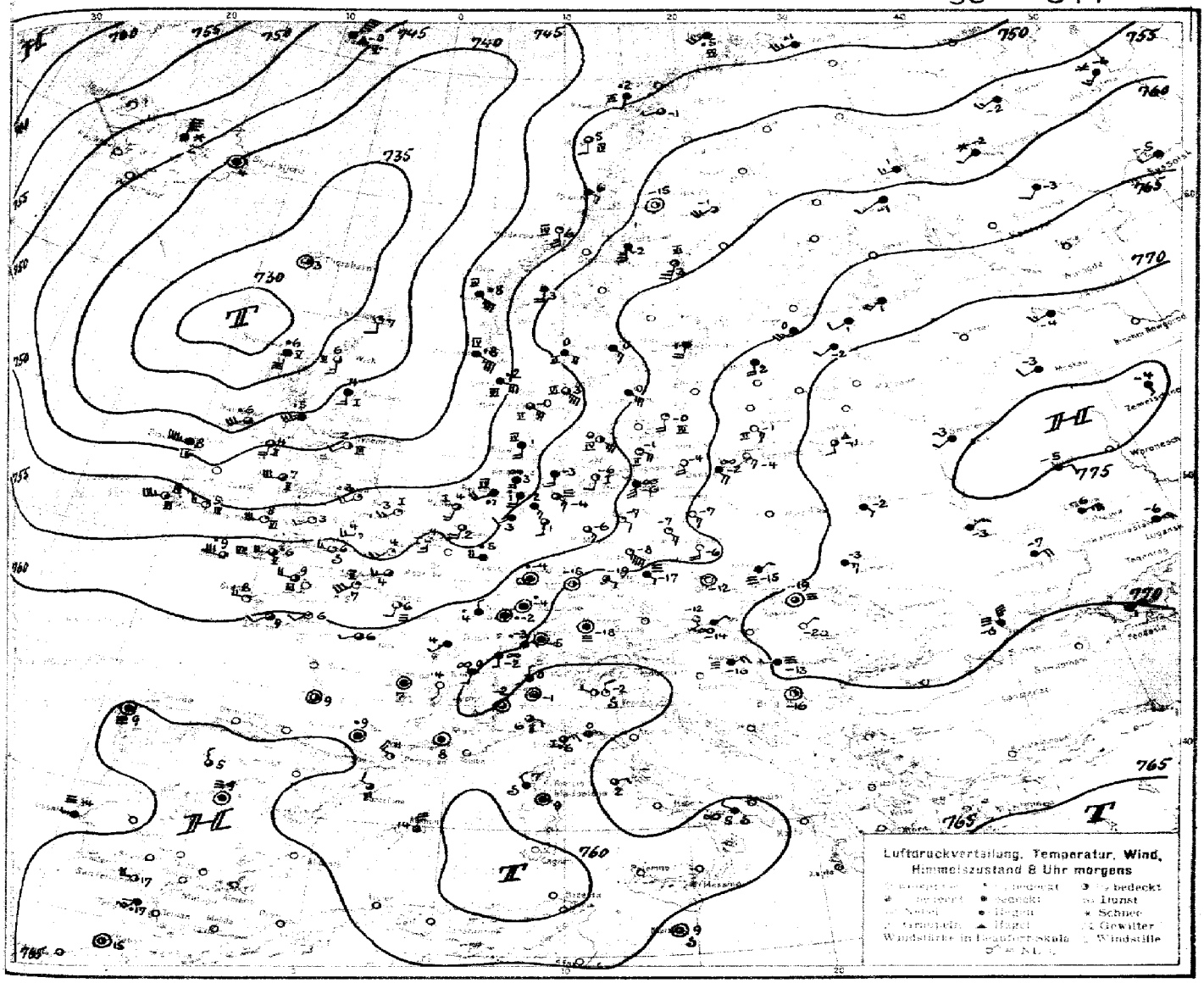

ALLGEMEINE ÜBERSICHT 8 Uhr morgens: Mittwoch, den 9. Dezember 1925.

Die gestern über Irland einsetzende Westströmung auf der Südseite der atlantischen Zyklone hat die kalte, kontinentale Luftströmung ostwärts zu verdrängen versucht und in Nordostdeutschland bereits die Temperaturen über den Gefrierpunkt gebracht. Im südlichen und östlichen Deutschland, wohin noch aus dem östlichen Kontinent stammende Luftmassen gelangen können, besteht noch Frost. Die atlantische Westströmung ist an den kalten kontinentalen Luftmassen zum Aufgleiten gelangt und hat eine Regenfront bis zur Elbe vorgetragen. Der Regen ist in Nordwestdeutschland auf den kalten Boden zu einer starken Glatteisdecke gefroren. Der Regenfront folgt ein Aufheiterungsgebiet im Bereich steigenden Luftdrucks, dann neue Fronten folgen.
Die atlantische Depression hat sich gegen den Kontinent stark ausgebreitet, sodaß die Abspaltung eines Teiltiefs an den skandinavischen Gebirgen zu erwarten steht, das in östlicher Richtung an der Nordseite des russischen Hochs entlang abwandern dürfte, während der Kern der bei Schottland liegenden Zyklone aus Mangel an Zufuhrung weiterer Warmluftmassen allmählich unter Abflachung übergehen wird.

WETTERAUSSICHTEN AN DER DEUTSCHEN KÜSTE für Donnerstag, d. 10. Dezember 1925.

NORDSEE, westl. OSTSEE: Mäßige bis frische Winde aus Südwest bis West, nach kurzer Aufheiterung veränderlich mit einzelnen Schauern, Temperatur in der Nähe des Gefrierpunktes, tags Tauwetter.

östliche OSTSEE: (W. Swinemünde:) Frische südliche, später nach nordwestlichen Richtungen drehende Winde, zunehmende Bewölkung, strichweise Nebel, zeitweise etwas milder.

östl. OSTSEE: (W. Königsberg:) Frische südöstliche Winde, teils heiter, teils neblig, trocken, mäßiger Frost.

Sturmwarnungen:

Dr. Hellgrimm

Hamburg, Deutsche Seewarte Noodt. Abt. III. Georgii

Blaudruck: Hartung & Co., Hamburg

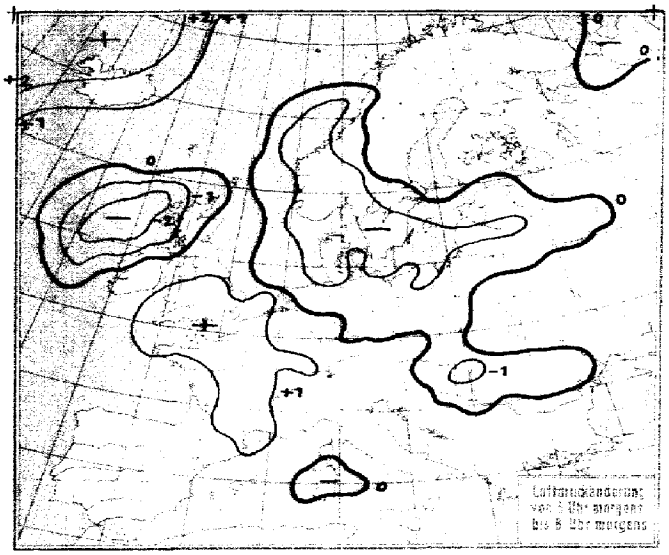

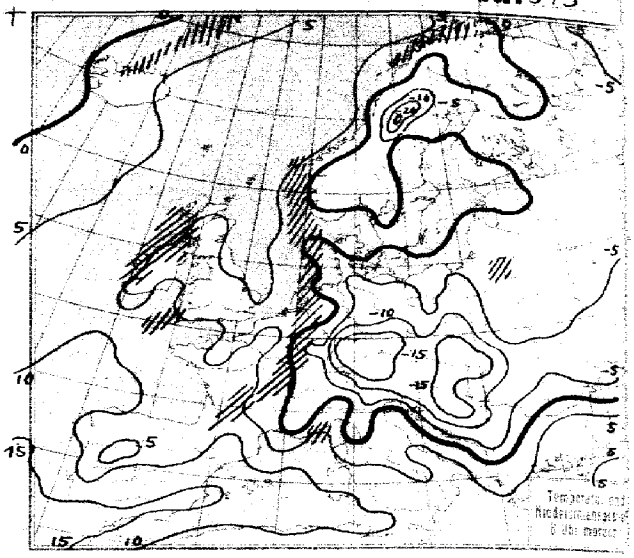

NACH AUFZEICHNUNGEN DER REGISTRIERAPPARATE ZU HAMBURG SEIT GESTERN 8 UHR MORGENS (M. E. Z.)

STUNDE		9	10	11	12m	1	2	3	4	5	6	7	8	9	10	11	12n	1	2	3	4	5	6	7	8
Thermograph		-8.8	-7.2	-7.0	-6.0	-4.6	-3.2	-3.0	-3.6	-4.0	-4.2	-5.6	-5.9	-6.1	-6.4	-7.0	-7.2	-7.6	-7.4	-6.9	-6.8	-5.8	-5.2	-4.8	-4.0
Barograph		60.9	60.7	60.5	60.9	59.4	59.0	58.7	58.6	58.4	58.3	58.0	57.6	57.0	56.8	55.8	55.3	54.5	54.4	53.8	53.3	53.0	52.7	52.6	52.6
Anemograph	Richtung	SE	SE	SE	SE	SE	SE	SE	SE	SE	SSE	SSE	SSE	SSE	SE	SE	SE	SE	SE	SE	SE	SE	SE	SE	SE
	m. p. S.	3.4	4.2	4.0	3.6	3.0	2.6	3.2	3.0	3.2	4.8	5.0	4.2	4.8	4.8	5.2	4.3	4.0	4.0	4.0	4.8	4.0	3.9	3.5	3.8
Regenmesser		-	-	-	-	-	-	-	-	-	-	-	-	-	-	-	-	-	-	-	-	-	-	-	-
Sonnenscheindauer in Min		30	60	60	60	60	60	20																	

AUFSTIEGE

STATION Wind in m./S.	Seehöhe	Zeit	Boden	200	500	1000	1500	2000	2500	3000	3500	4000	4500	5000	Bemerkungen
							Heute morgen.								Stohtw. bis Klom.
Malta		8a	-	-	NW 5	-	WNW 7								
Krakau		"	-	-	SE 6	SSE 6	SE 5	ESE 7							
Warschau		"	-	-	SE 18	SSE 21									
Prag	154 m	"	-	ESE 5	SE₂S 6	S4+	SSE 4	SE₂S 3	Nebel						
Olmütz		"	-	S 6	S13	S17	SSE 8	SSE 13	-	E₂S 7					
Rostock	37 m	"	-6.9 44	5.8 62	2.4 78	3.6 70	stürm.	stürm.	☒ 9 km halbbedeckt						" " 4 "
	"	"	SE 6	SSW 17	SSW 18	SSW 18									
Stolpmünde		"	-	WSW 8	WSW 9	W 11	W₂S 11								
Grayden		"	-	WSW 9	W 8	W 11									
Sympne		"	-	WSW 10	W₂S 10	W 12	W₂S 12								
Calshot		"	-	W₂S 10	W₂S 11	W 10									
Padua		"	-	NE₂N 3	NE₂N 4										
Horenz		"	-	NNE 2	N₂E 2	N₂W 2									
Tarent		"	-	NW 2	NNW 5	-	-	WNW 7							
Rostock	37 m	7a	-	SW 6	SSW 14	ol. stv.	stürm.	halbbedeckt.							" " 20 "
Lindenberg	122 m	7a	-	S 16 3000	S₂W 11 3000	S₂W 9 7000	S₂E 9 10000								
Berlin		9a	ESE 6	SSE 15 2000	SW₂W 12 3000	S 13 5000	SW₂S 9 7000	S₂W 7 12000	15000 S 6	ol. stv. 7000	heiter. 4000	5000	6000		" " 10 "
Lindenberg	122 m	8a	-3.2 76	-6.4 70	-6.4 68	0 58	3.3 46	-4.1 45	6.4 38	3.8 30	-2.4 32	-3.3 33	-6.5 33		
			SE₂E 6	SSE 15	S16	S₂W 12	S₂W 8	SSW 8	S₂W 7	S₂W 9	SSW 10	SSW 11	SSW 12	stv ☒	" " 18 "
							gestern nachmittag.								
Lindenberg	122 m	2p	ESE 5	3000 ESE 13	S₂E 6	S₂E 6									" " 4 "
Stornoway		2p		SSW 19	SW₂S 17	SW 21									
Crosswell		2p		SSW 16											
Felixstowe		2p		SW₂S 17											
Helder		2p		SW 18	SW 14	SW 18									
Oluwits		2p		S 4	S5	S₂W 7	S₂E 9	SE 4	-	ESE 8	-	E 2			
							Nachträge vom 8. Dezember 1925								
Stockholm		8a		SW₂W 6											
Ostersund		10a		SW 12	SW₂W 14	SW₂W 16	WSW 14	SW₂W 15		SW₂W 16					
Gallesius		10a			SW 22	SW 24	SW 22	SW 20							
Sylte		"		S₂E 8	SSW 10										
Pflerigmassa		"		SE 6	SSE 8	SSE 6									
Pleta		"			SSE 8	SE₂E 6	SE 1	SE₂E 4							
Paur		"	SSW 16			3000 S 13	SSE 14	SSE 14							
Berlin		9a	E₂S 5	SE₂E 7	SE₂S 9	SE₂S 6									
Stockholm Flugwetter	35 m	12m	E 9	E 8	E 9	E 8	1000 E 8	1000 E 8	1000 E 8	1000 E 8	1000 E 8	1000 E 8	1000 E 8	durch Nebel über 100 m	
Stockholm Flugwetter	35 m	12m	SE 3												

Mittwoch den 9. Dezember 1925

STATION	MORGEN Luftdruck	Wind	Wetter	Temperat.	Luftdruck Charakter. u. Änder.	W	Schnee in cm	Wolken (in Zehntel)	Rel. Feuchtk.	Niederschlag	Minimum	Seegang
Wien	767.9	SSE 2	¼bed.	-12	/+3.0				3	5		-
Zürich	64.8	NE 2	51	-3	/+0.5	3	2	10 str	0	0.9	8	-
Bern	65.2	S 1	27	-2	/+0.5	7	2	9 nmst	0	0.1	-2	-
Genf	65.2	SSW 1	25	0	/+0.5	3	4	10 6 str	0	0.2	-3	-
Lugano	63.6	N 1	14	0	— 0	7	20	10 astr	6	0	-2	-
Helder	52.2	SSW 4	11	4	/+1.0	6	10	8 ni	0	2	-	I
Vlissingen	55.1	S 3	10	4	/+1.0	6	41	7 strm	93	0.6	-	I
Utrecht	54.4	SSW 4	11	2	/+0.5	6	4	8	93	1	1	-
Kopenhagen	60.0	SE 5	01	6	/-0.5	0	20	5	7	0	-	IV
Skagen	54.4	SE 7	11	3	/-1.0	1	4	9 strm	9	0	-	VI
Hanstholm	51.2	SE 8	11	-0	/-1.0	2	20	9	0	0	-	II
Blaavandshuk	52.3	S 4	16	1	/-1.0	6	10	10 ni	x	0	-	IV
Hammershus	60.5	SE 4	00	-1	/-1.5	3	10	2 str	0	0	-	II
Ahsko	52.5	wsw 1	11	-1	— 0	1	>50	8	9	0	1	-
Haparanda												-
Sansele	57.2	Stille	01	-15	— 0	0	50	2	0	0	15	-
Oestersund	58.0	S 5	11	-2	/ 0	1	x	10 str	8	0	-2	-
Bernösand	58.8	SSW 5	01	3	— 0	1	>50	4 ni	8	0	-	VI
Särna												-
Karlstad	59.4	SE 3	11	0	/-1.0	2	x	10 ni	0	0	0	-
Stockholm	62.6	SSW 4	11	1	/-0.5	2	4	10 ni	7	0	0	-
Jonköping	59.1	SE 5	11	0	/-1.0	2	20	10 str	8	0	-1	-
Wisby												-
Kalmar	63.0	S 4	01	-6	/-1.0	1	x	3	9	0	-	III
Grillvare	54.9	W 2	01	-8	— 0	1	>50	3 astr	8	0	-10	-
Karlshamm											-	-
Björklubb	56.6	SW 5	11	-1	— 0	1	>50	8 ni	x	0	-	IV
Quade Hook												-
Spitzbergen	62.5	NNE 3	60	-18	/+1.0	5	2	10 str	8	0	-	X
Jagö	48.0	SW 4	55	5	— 0	6	10	10 ni	8	6	-	IV
Valdersund	47.7	SSE 5	00	6	/-1.0	1	50	2	6	0	-	IV
Kinn	45.3	SE 7	60	8	/-1.0	6	10	10 ni	7	3	-	IV
Lister	48.5	ESE 6	59	2	/-1.0	6	10	10 ni	0	42	-	VI
Bären-Insel	55.4	ENE 9	60	-5	— 0	7	2	10 ni	0	0	-	VII
Andänes	48.8	SSW 2	41	3	/+0.5	6	10	10 ni	0	2	-	II
Röst	50.3	S 2	10	5	/ 0	2	>50	9	8	0	-	IV
Jan Mayen	46.1	NNE 9	84	-0	/+1.0	6	x	10 ni	9	—	-	V
Färder	56.2	SE 4	16	0	/-1.0	6	50	10 ou	x	1	-	II
Vardö	48.5	WSW 5	51	1	— 0	6	50	10 ni	8	1	-	X
Brönnö	50.0	SE 2	10	6	/-1.0	1	>50	10 astr	8	0	-	X
Utsire	46.5	SE 8	55	4	/-0.5	6	20	10 ni	9	13	-	V
Dombas	54.3	S 4	11	-3	-1.0	2	20	10 str	8	6	11	-
Helsingfors												-
Vasa												-
Kuopio												-
Dorpat	69.9	SW 2	11	-2	-0.2					0	-2	-
Riga												-
Warschau												-
Lemberg	71.7	ESE 3	11	-3	— 0	2	1	10 str	8	0	-4	-
Pinsk	52.8	SE 1	11	-2	— 0	2	2	10 astr	0	0	-2	-
Wilna	72.4	S 2	11	-1	/-0.5	2	10	9	9	0	-2	-
Krakau	58.3	N 1	26	-15	/-0.5	3	0.5	2 astr	9	0	-15	-
Posen	65.4	SE 3	01	-7	/-0.5	0	1	3 str	9	0	-7	-
Prag	67.3	SE 1	24	-17	0	4	1	Nebel	9	0.1	-17	-
Eger	67.5	SE 1	11	-19	/ 0	3	1	7 str	0	0	-20	-
Preßburg	69.0	NE 1	21	-14	/-0.5	3	2	9 nmst	8	0	-14	-
Kaschau	70.0	Stille	26	-19	— 0	3	0.2	8 str	0	0	-20	-
Olmütz	68.2	Stille	01	-12	— 0	0	10	wolkenl.	7	0	-12	-
Budapest												-
Belgrad	69	Stille	heiter	-16								-
Semljewo												-
Agram												-
Sofia												-
Athen												-
Korfu												-
Turin	64.2	Stille	10	-2	— 0	2	2	8	9	0	x	-
Genua	62.5	E 2	11	6	— 0	6	x	9 str	9	2	-	I
Livorno	63.4	NE 3	44	6	— 0	6	4	9 str	9	1	-	I
Ancona												-
Maddalena	62.4	Stille	13	9	/-0.5							-
Messina												-
Brest	64.5	NW 1	20	5	/ 0	0	2	x	9	0	-	5
Vesadig	63.4	N 2	00	-2	— 0	0	50	1 ci	7	0	-	5
Lissabon	68.2	ENE 2	02	2	— 0	0	50	5	7	0	x	-
Malaga	65.0	Stille	12	9	/ 0	0	50	9	8	5	-	5
Madrid	65	Stille	¼bed.	9								
La Coruña	65	"	heiter	10								
Gibraltar	61	N 5	"	14								
Malaga												
Valencia												
Funchal												

STATION	MORGEN Luftdruck	Wind	Wetter	Temperat.	Luftdruck Charakter. u. Änder.	W	Schnee in cm	Wolken (in Zehntel)	Rel. Feuchtk.	II Niederschlag	Minimum	Seegang
Rochefort						—			-		-	-
Bayonne									-		-	-
Bordeaux	765.0	Stille	11	9	/+0.5	-	20	5 cu	-	0	3	-
Clermont	62.9	"	11	7	/+1.0	-	0.05	x	-	1	7	-
Dijon	62.0	SW 1	11	4	/+1.5	-	2	10	-	2	1	-
Calais	54.8	SW 5	01	4	/+1.0	-	50	3 ni	-	2	-	x
Brest	58.8	W 3	01	8	/+1.0	-	20	3	-	1	8	-
Paris	54.1	SSW 2	29	6	/+1.0	-	1	8	-	76	x	-
Perpignan	63.4	NW 3	11	11	/+1.0	-	50	5	-	0	9	-
Rennes	60.0	SW 2	01	6	/+1.0	-	10	3 ou	-	@	6	-
Straßburg	61.5	Stille	50	-2	/+0.5	-	1	-	-	0	-10	-
Toulouse	64.7	"	50	9	/+1.0	-	4	10	-	0.6	8	-
Tours	61.4	WSW 2	11	6	/+1.0	-	4	8	-	1	4	-
Ajaccio	63.0	NW 1	11	4	/+0	-	>50	10	-	0	-	5
Le Havre	57.0	SW 6	11	7	/+1.5	-	10	3	-	0.2	-	X
Marignane	63.2	Stille	11	8	/+1.5	-	>50	10	-	4	8	-
Nancy	60.3	N 2	50	4	/+1.0	-	2	10	-	0.4	1	-
Lerwick	38.5	S 2	01	7	— 0	0	50	2 cu	8	1	-	X
Renfrew	41.6	SW 6	51	5	/-1.0	8	20	10 str	8	1	-3	-
Cranwell	50.9	SW 3	01	3	/+1.0	0	10	1 strm	8	4	-2	-
Scilly	55.5	W 6	30	9	/+1.0	5	50	9 cumi	7	1	-	VII
Wick	37.9	SSE 3	14	6	/-0.5	1	50	8	9	0	-	III
Malinhead	38.3	SW 6	64	6	/-2.0	7	20	9	0	3	-	X
Tynemouth	45.5	SW 2	01	3	/+0.5	0	20	6	8	2	-	X
Pembroke	51.6	WSW 6	00	8	/+1.0	0	50	2	7	1	-	VI
Roches Point	52.5	W 3	01	5	/+0.5	5	50	2 cumi	8	1	-	V
Croydon	54.5	WSW 3	02	4	/+1.0	1	20	2 strm	9	0	4	-
Aberdeen	40.8	S 3	11	4	— 0	1	20	10	9	0	-	X
Valentia	52.0	WSW 7	06	8	/+0.5	5	50	4 cu	7	3	-	VI
Plymouth	55.3	WSW 4	54	6	/+2.6	6	50	8 ni	8	1	-	V
Guernsey	56.6	W 4	11	9	/+1.0	1	20	8	8	3	-	IV
Stornoway	32.5	S 6	53	6	/-2.0	6	10	10 str	9	9	-	X
Holyhead	48.5	WSW 6	11	7	/+0.5	1	50	8	7	0	-	V
Donaghadee	45.2	S 4	12	4	— 0	1	50	8 strm	8	0	-	II
Yarmouth	52.5	SW 3	00	3	/+1.0	6	20	2 astr	9	1	-	I
Blacksod	43.0	W 9	11	8	/-0.5	8	20	10 str	7	2	-	IV
Calshot	55.1	W 3	00	6	/+1.0	0	50	1 cu	8	0.4	-	5
Thorshavn	35.0	Stille	11	3	/+0.5	1	2.0	7 ni	0			
Seydisfjord	37.8	Stille	16	44	/+1.5	6	20		0			
Acureyri	46.1	N 8	65	2	/+2.5	7	2.0		0			
Isafjord												
Reykjavik												
Vestmannö												
Alexandrovsk												
Archangelsk	68.5	wsw 1	Schnee	-2	-0.1					0		
Ust-Zylma	55.6	SW 3	"	-14	-0.1					0		
Matochkin-Sharr	55.5	ESE 1	¼bed.	-28	— 0.0					—		
Dickson	50.2	S 8	bed.	-24	-1.2					0		
Petersburg	68.3	SW 4	bed.	1	— 0.0					0		
Tscherdyn												
Moskau	73.2	WSW 2	bed.	3	-0.1					0		
Kasan	71.9	Stille	bed.	-5	— 0.0					0		
Kiew	73.8	E 2	bed.	-3	/+0.1					0		
Ufa	72.1	Stille	bed.	-11	/+0.1					0		
Saratow	73.6	NW 2	bed.	-7	/+0.5					0		
Orenburg	68.7	ENE 3	bed.	-6	/+0.7					1		
Odessa	70.1	N 7	Nebel	-6	-0.2					0		
Sewastopol												
Astrachan	65.0	NE 7	Nebel	1	/+0.5					1		
Emba												
Batum												
Baku	66.9	NW 5	¼bed	7	/+0.2					0		
Tobolsk	66.3	WSW 1	bed.	-11	/+0.1					1		
Omsk	65.9	W 4	"	-9	-0.5					1		
Taschkent	68.0	NE 1	¼bed.	3	/+0.7					0		
V. Imbatskoe												
Tomsk	63.5	SSW 2	Schnee	-10	-2.3					-		
Irkutsk	79.4	W 1	¼bed.	-18	/+1.4					2		
Jakutsk												
Wladivostok	67.3	-	-	-	-2 /+1.2					0		
Tanger	67	SW 3	Regen	17								
Agadir	68.	SE 1	heiter	14								
Bou Denib												
Oran												
Algier												
Setif												
Tunis												
Aleppo												
Beyruth												

NORD-AMERIKA 2 UHR NACHTS

	Luftdr.	Wind		Luftdr.	Wind		Luftdr.	Wind		Luftdr.	Wind		Luftdr.	Wind
St. Johns	750	SW 3	La Paz	768	N 1	Bermuda	764	W 2	Duluth	763	W 1	Tatoosh	764	E 6
Sydney	53	SW 4	Edmonton	61	SE 1	Key West	65	NE 2	Huron	66	SE 1	San Francisco	765	NW 4
Sable Point	48	NE 1	Nantucket	54	SW 3	Little Rock	67	NW 1	Salt Lake City	73	W 1	San Diego	764	E 1
Grey Sound			Washington	55	SW 3	Nashville	67	NW 4	Helena	70	SW 1	Forth Worth	769	W 4
White River	55	N 4	Hatteras	61	SW 4	Cleveland	57	W 6	Denver	69	SW 1	El Paso	768	E 4
Winnipeg	49	NW 3	Charleston	65	SW 3	Chicago	61	W 4	Roseburg	66	N 1	Belle Isle	-	-

STATION	GESTERN NACHMITTAG						GESTERN ABEND								STATION	GESTERN NACHMITTAG						GESTERN ABEND							
	Luftdruck	Wind	Wetter	Temperat.	W	Sichtweite in km	Luftdruck	Wind	Wetter	Temperat.	W	Sichtweite in km	Niederschlag	Meereshöhe der Isogonen		Luftdruck	Wind	Wetter	Temperat.	W	Sichtweite in km	Luftdruck	Wind	Wetter	Temperat.	W	Sichtweite in km	Bft. der Windst.	Richtung
Wien	7						7								**Turin**	7						765.7	SWNW	11	10	2	2	C	
Zürich	766.1	NW 1	24	-6	3	40	764.8	W 1	29	-7	3	0.5	0	-4	**Genua**							765.1	S 3	11	7	-	10	0	
Bern	765.4	NE 1	01	-5	4	10	764.7	N 1	27	-6	0	1	0	-5	**Livorno**														
Genf	765.1	SW 1	27	-5	4	1	764.6	NW 1	27	-2	3	2	0	-2	**Ancona**														
Lugano	764.7	S 1	00	S	0	20	765.4	N 1	00	1	0	20	0	S	**Maddalena**							765.2	SWNW	00	9	0	-	0	
Helder	767.2	S 4	10	2	2	10	764.9	S 4	10	2	2	12	0		**Messina**														
Vlissingen	768.1	SE 3	12	4	3	10	766.8	E 3	12	4	1	4	0		**Tarent**														
Utrecht	768.8	SSE 4	10	2	1	4	767.5	SE 4	11	2	1	4	0	3	**Venedig**							765.1	ENE 2	01	6	0	4	0	
Kopenhagen	765.3	SSE 3	01	2	3	10	764.1	SE 4	3	1	1	20	0		**Rom**							765.1	SWNW	00	0	0	4	0	
Skagen	761.2	S 4	00	3	1	10	761.4	SSW 4	12	3	1	4	0		**Malta**		SW 4	heiter	12			765.2	SWNW	01	11	0	10	0	
Hanstholm							766.9	SE 3	11	-0	2	20	0		**Madrid**														
Hanstholm	767.7	S 4	11	0	3	20	768.9	SSW 3	30	0	3	20	0		**La Coruña**	60-	SW 1	heiter	15			762.3	SSW 1	01	12			0	
Hammershus	766.7	S 2	11	1	3	10	765.3	S 4	11	0	3	20	0		**Mahon**	64-	SW 1	heiter	14			761.8	SSW 3	45	12				
Abisko	752.2	SE 1	11	2	2	20	751.6	WNW 1	11	-1	2	50	0	2	**Malaga**							764.8	SWNW	11	15				
Haparanda	756.2	S 3	11	-1	1	20									**Horta**							760.2	NE 6	51	14	6	20	10	
Stensele							756.7	SWNW	01	-9	1	50	0	-6	**Rochefort**							756.6	W 2	29	8		0.2	2	
Oestersund	757.5	S 3	11	-1	1	20	757.1	S 5	01	-1	1	-	0	0	**Bayonne**	56.3	S 7	11	04	-	50	760.6	W 7	50	13		20	1	
Hernösand	758.5	S 2	01	-1	1	20	758.1	S 6	01	0	1	20	0	1	**Bordeaux**	58.6	SSE 2	51	9	-	4								
Särna	759.9	SE 2	51	-3	7	50	760.6	SWNW	11	-1	1	-	0	2	**Clermont**	59.4	S 3	11	11	-	50								
Karlstad	760.6	SW 3	11	0	2	-	762.5	SW 1	11	-0	2	-	0	0	**Dijon**	61.2	SWNW	11	2	-	4	760.1	SWNW	29	1		1	0	
Stockholm	765.5	SW 2	11	1	2	4	765.4	SW 1	11	1	2	4	0	1	**Calais**	56.4	SSW 4	11	6	-	20	758.8	SW 5	11	5	-	20		
Jonköping	765.2	SSE 4	11	1	2	10	764.1	SSE 3	11	1	3	-	0	1	**Brest**	59.1	SW	51	12	-	10								
Wisby	767.6	SW 4	11	2	2	50	766.9	SW 2	11	1	2	-	0		**Paris**	58.5	SSE 1	11	5	-	4	757.3	SSE 1	11	4		20	1	
Kalmar	767.3	SSW 4	11	1	2	-	767.0	SSW 4	11	1	2	-	0		**Perpignan**	57.7	SE 1	-	13	-	20	758.5	SW 1	11	10	-	20		
Gällivare	754.5	Stille	11	-5	1	20	753.2	Stille	11	-6	0	0.5	0	-4	**Rennes**	55.7	E 2	11	6	-	10	756.4	SSE 2	11	7		10	1	
Karlshamn															**Straßburg**	64.8	NNE 1	01	-6	-	4	762.6	Stille	01	-10	-	2	0	
Bjuröklubb	756.9	S 5	01	-1	1	20	755.5	SSW 5	01	-2	1	20	0		**Toulouse**	57.2	SE 4	51	10	-	20	759.7	SSW 2	50	2	-	4	2	
Quade Hook															**Tours**	57.6	SE 1	51	6	-	10	756.9	ESE 2	50	4	-	2	5	
Spitzbergen	759.6	Stille	00	-8	0	20	760.3	Stille	12	-15	2	50	0	-	**Ajaccio**	66.3	S 1	01	12	-	20								
Ingö	765.5	WNW 6	55	3	6	20	767.3	NW 5	51	5	6	20	11		**Le Havre**	55.3	SE 3	11	8	-	10	755.1	S 4	60	6		10	03	
Valdersund	760.6	SSE 5	10	7	2	20	769.8	S 5	12	7	1	20	0		**Marignane**	63.8	SE 3	11	12	-	50								
Kinn	769.8	S 3	50	6	6	10	768.8	SSE 7	52	7	1	10	1		**Nancy**	63.4	SWNW	29	1	-	0.5	760.0	SSE 2	30	4	-	4	0	
Lister	757.2	ESE 5	11	2	6	20	755.5	ESE 6	51	2	6	10	2		**Lerwick**	32.3	S 6	30	9	2	20	38.1	S 6	55	9	6	10	2	
Bären-Insel	753.3	ENE 8	11	-4	2	10	754.2	ENE 8	11	-4	2	-	0	-	**Renfrew**	41.3	WNW 2	55	5	6	10	41.5	WNW 3	84	3	8	10	10	
Andanes	769.8	SW 4	10	6	6	10	768.7	SW 3	10	5	5	20	3		**Cranwell**	50.6	S 6	10	10	2	10	48.4	S 5	12	9	6	20	01	
Röst	770.4	S 4	16	6	5	20	769.7	S 4	54	6	6	20	2		**Scilly**	50.9	SW 5	11	12	-	20	51.8	W 6	01	9	5	50	04	
Jan Mayen	741.9	SW 5	17	1	3	20	742.4	WNW 3	11	1	2	-	0		**Wick**	37.7	S 6	30	9	5	50	37.7	SW 4	01	6	6	50	06	
Färder	761.9	SSE 5	11	3	7	50	762.5	SSE 5	11	1	2	50	0		**Malinhead**	38.7	SW 5	50	7	6	50	39.2	SW 6	30	4	5	50	04	
Vardö	768.8	NNW 6	61	1	6	20	767.6	NNW 5	51	3	6	4	06	-	**Tynemouth**	44.7	S 4	12	11	0	20	43.7	S 3	55	6	8	10	6	
Brönnö	761.8	SWNW	11	5	1	50	761.3	SSE 1	11	5	2	SW	0	-	**Pembroke**	46.5	SW 6	54	11	6	10	47.3	SW 6	16	9	8	50	6	
Utsire	762.5	SSE 8	11	5	2	20	761.9	SSE 8	11	5	6	-	0		**Roches Point**	52.5	SW 6	50	9	6	10	48.3	W 4	00	6	0	50	1	
Dombas	762.1	S 7	12	-2	1	50	762.9	S 6	11	-2	1	50	0	-	**Croydon**							52.7	S 4	11	8	6	10	1	
Helsingfors	766.7	WNW 7	10	-	1	10									**Aberdeen**	40.3	SSE 9	50	9	6	10	40.5	SSW 3	16	6	6	10	02	
Vasa	766.7	WNW 5	12	0	1	50									**Valentia**	45.6	WSW 6	31	6	2	2.5	47.3	W 1 W 5	31	6	2	50	2	
Kuopio	762.5	SW 4	12	-0	3	4									**Plymouth**	51.2	SW 4	54	11	6	10	51.2	W 4	16	2	6	20	2	
Dorpat	770.3	SW 2	11	C			770.2	SW 2	11	0			0	-2	**Guernsey**							53.2	S 4	11	8	2	10	3	
Riga	771.2	S 4	11	1	2	50									**Stornoway**	34.5	SSW 3	30	7	5	10	34.8	SW 4	25	5	5	10	6	
Warschau	768.8	Stille	11	-1	2	1	771.5	SE 1	11	-7	3	1	0	0	**Holyhead**	44.6	SW 6	56	10	6	4	45.7	WSW 5	00	7	6	50	6	
Lemberg	773.3	NNW 1	11	-9	2	2	773.1	NNW 1	11	-4	3	0.5	0	-3	**Donaghadee**	42.4	S 2	16	6	6	50	53.5							
Pinsk	770.2	S 4	24	0	3	10	769.5	SE 1	11	-1	2	2	0	-0	**Yarmouth**	55.3	SSW 5	11	7	3	10	53.5	SSW 5	11	7	2	10	0	
Wilna	772.6	SW 2	11	0	2	-	773.4	S 1	31	-0	2	20	0	2	**Blacksod**	40.2	WSW 6	11	6	8	50	40.6	WNW 6	11	6	8	20	2	
Krakau	771.0	E 3	01	-2	1	10	770.1	E 2	00	-6	1	4	0	-2	**Calshot**	53.7	SSW 4	51	9	6	10	52.2	SSW 5	11	9	6	20	5	
Posen	769.4	ESE 4	01	-2	4	1	768.5	SE 4	00	-3	9	2	0	-2	**Thorshavn**	51.2	S 5	12	8	1	50	52.0	S 2	10	6	1	50	0	
Prag	768.8	ESE 1	26	-6	4	0.5	768.2	Stille	27	-9	4	0.2	01	0	**Seydisfjord**	27.6	E 3	55	7	6	20	30.4	Stille	16	5	6	20		
Eger															**Akureyri**	29.5	N 3	55	2	6	20	34.1	N 3	75	0	7	20		
Preßburg	771.3	SSW 1	21	-6	2	2	771.0	NNE 1	21	-10	3	1	0	-6	**Isafford**														
Kaschau	772.5	SSE 1	11	-8	3	4	772.4	S 1	01	-12	1	4	0	-7	**Reykjavik**							32.8	N 3	17	2	7	2	0	
Olmütz	769.9	SW 2	01	-9	0	10	769.7						0	0	**Vestmannö**							29.5	E 3	12	9		20		
Budapest															**Archangelsk**							59.8	NW 3	bed.	-1				
Belgrad							772.0	Stille	11	-13	1	10	01	-9	**Petersburg**							65.4	SW 3	bed.	0				
Serajewo							772.1	Stille	01	-4	0	10	0	-8	**Jaroslawl**							69.9	W 3	bed.	-9				
Agram							772.1	Stille	01	-5	0	1	0	-4	**Gorki**							74.1	SW 1	bed.	-1				
Sofia															**Moskau**							73.3	NW 1	bed.	-3				
Athen															**Kiew**							73.3	NE 1	viebel	-3				
Korfu															**Odessa**							69.6	NNE 6	bed.	-4				

SCHIFFSMELDUNGEN

Datum	Zeit	Breite	Länge v. Gr.	Luftdruck	Wind	Wetter	Temper. Luft	Temper. Wasser	W	Sichtweite in km	Wolken (in Zehnteln)	Seegang	Dünnung aus
					Mannheim								
5. Dez.	7p	51°9	21°2 W	752	NW 8	11	08	11	1	50	9 mi	WE	NW
" "	7p	52°0	32°2 W	58-	W 4	13	8	14	1	50	9 mi	E	NW
" "	7p	49°7	28°6 W	58-	NW 4	11	10	13	4	20	10 sm-um	WE	W
" "	7p	46°3	37°4 W	59-	ENE 1	11	12	16	1	50	7 mi	E	NE
" "	7p	47°2	26°8 W	44	NW 3	37	4	11	5	20	8 sm-um	W	-
" "	7p	52°3	40°5 W	55-	SSW 3	12	10	13	0	50	6 sm	E	N
" "	7p	49°7	30°6 W	61-	N 3	11	11	12	1	50	7 sm-um	E	N
					Mannheim								
" "	2p	51°7	32°2 W	58-	NW 3	12	8	11	7	20	8 mi	WE	NW
" "	2p	47°5	29°8 W	37	NW 2	37	3	10	5	10	6 sm-um	W	-
" "	2p	49°6	39°2 W	61	NNW 1	10	11	10	2	20	8 sm	E	N
" "	2p	15°8	61°3 W	69-	NE 2	00	-	-	-	50	-	S	-

Datum	Zeit	Breite	Länge v. Gr.	Luftdruck	Wind	Wetter	Temper. Luft	Temper. Wasser	W	Sichtweite in km	Wolken (in Zehnteln)	Seegang	Dünnung aus
5. Dez.	8a	51°9	38°5 W	752	SSE 5	16	10	16	5	20	10 mi	WE	NE
" "	2a	47°9	30°1 W	66-	SSE 3	11	10	14	2	50	10 sm	E	S
" "	2a	55°7	29°3 W	57-	NNW 6	11	5	10	5	20	9 sm-um	WE	N
" "	2a	53°3	39°5 W	55-	S 3	11	9	8	2	50	10 sm	E	N
					Nassau								
" "	2a	51°4	19°2 W	56-	WNW 7	11	9	11	-	20	6 mi	WE	NW
" "	2a	49°4	28°6 W	63-	WSW 3	12	11	13	1	50	10 sm-um	E	N
					Mannheim								
" "	8a	51°3	16°0 W	56-	NNW 3	11	8	11	1	50	10 mi	WE	NW
" "	8a	48°8	32°3 W	58-	WSW 3	11	10	14	1	20	9 sm	E	W

EISBERICHT
vom

Mittwoch, den 9. Dezember 1925

Beilage zum Wetterbericht der Seewarte
Herausgegeben von Abt. I.

Ein X im Felde bedeutet, daß die im Kopf angegebenen Eisverhältnisse herrschen

Eisverhältnisse

Stationen	0 eisfrei	1 leichtes, loses Eis	2 strichweise Treibeis	3 dünne Eisdecke	4 zusam. geschob. Eis	5 starkes Treibeis	6 starke Eisdecke	7 schweres Eistreiben	8 dicke, starke Eismassen	9 nicht gemeldet
Zarei	X									
Flisand	X									
Dagerort	X									
Tachkona	X									
Ödinsholm	X									
Packerort	X									
Nargen	X									
Reval, Reede	X									
Kokskär	X									
Eckholm	X									
Stenskär	X									
Hungerburg						X				
Kyrö										X
Werder										X
Worms						X				
Björkösund							X			
Umgebung von Werkkomatala							X			
Seegebiet vor Björkö (West)		X								
Fahrwasser Wiborg-Trångsund							X			
" Trångsund-Rödhäl							X			
Außerhalb Rödhäl	X									
Kotka Hafen nebst Umgebung					X					
Außerhalb Ranko	X									
" Luppi	X									
Seegebiet E von Hochland	X									
" S " "	X									
" W " "	X									
Helsingfors 5 Hafen nebst Umgebung		X								
Außerhalb Sweaborg	X									
" Gräskärsbådarna	X									
Bei Porkala		X								
Außerhalb Kallbådan	X									
Barösunds Fjärd	X									
Seegebiet außerhalb Jusarö	X									
Hangö Hafen nebst Umgebung	X									
Umgebung von Russaro	X									
Seegebiet im äußersten Sichtkr. v. Russaro	X									
Hangö W Fjärd	X									
Teil von Gullkrona Fjärd	X									
Åbo hafen bis Stora Bocken		X								
Erstan Fjärd		X								
Umgebung von Lövskär	X									
Widskärsfjärd	X									
Bei Utö	X									
Seegebiet im äußersten Sichtkr. v. Utö	X									
Skiftet	X									
Föglö Schären		X								
Bei Ledsund	X									
E von Nyhamn	X									
Seegebiet außerhalb Kobbaklintar	X									
Schärenhof vor Mariehamn		X								
W von Ecker ö	X									
Nach außen gen Sälskär	X									
Schärenhof außerhalb Raumo				X						
Seegebiet nahe außerhalb Raumo	X									
Umgebung von Relanderegrund	X									
Räfsö und Mäntyluoto innere Hafengeb.		X								
Mäntyluoto Reede		X								
Außerhalb Kallo u. Räfsö	X									
Seegebiet im äußersten Sichtkreis v. Räfsö	X									
Waskjot Hafen nebst Schärenhof							X			
Zwischen Storhästen u. Ensten							X			
Rönnskär-Fahrwasser				X						
Norrskär-Fahrwasser									X	
Jakobstadt Hafengebiet									X	
Reede bei Ådö									X	
Seegebiet außerhalb Mässkär									X	
Yxpila Hafengebiet									X	
Innerhalb Tänkär									X	
Seegebiet außerhalb Tänkär									X	
Brahestads Reede									X	
Nach außen gen Nahkiainen									X	
Seegebiet N von Isokraaseli									X	
Uleåborgs äußere Hafengebiete									X	
Fahrstraße nach Uleåborgs Hafengebiete									X	
Seegebiet außerhalb Marjaniemi									X	
Kemi Hafengebiete									X	
Seegebiet außerhalb Kemi									X	
Fahrwasser nach Karlsborg									X	
Seegebiet vor Rödkallen									X	
Fahrwasser n. Lulea durch Tjuvholmsund									X	
Seegebiet vor Gaseren									X	
Västra Kvarken	X									
Seegebiet vor Skag	X									
" " Hernö	X									
Angermanälven oberhalb Svanö				X						
" unterhalb "				X						
Seegebiet vor Bremö	X									
Fahrwasser Bremö bis Draghällen-Feuer	X									
Ålnösundet				X						
Seegebiet vor Liljungfrun	X									
" rund um Eggegrund	X									
Nordfahrwasser nach Gävle				X						
Öregrundsgrepen				X						
Seegebiet rund um Grundkallen-Feuerschi.	X									
" vor Söderarm	X									
" " Sandhamn	X									
Fahrwasser Sandhamn nach Stockholm				X						
Seegebiet von Landsort	X									
Fahrwasser Landsort bis Stockholm				X						
" Hävringe bis Oxelösund	X									
Kalmarsund nördlich Kalmar	X									
" südlich "	X									
Südliche Einfahrt zum Kalmarsund	X									
Seegebiet vor Karlshamn	X									
Südliche Einfahrt zum Öresund	X									
Flintrännan	X									
Seegebiet vor Hälsingborg	X									
Nördliche Einfahrt zum Öresund	X									
Seegebiet vor Halmstad	X									
" " Varberg	X									
" " Vinga	X									
Fahrwasser Vinga bis Göteborg	X									
Seegebiet vor Smögen	X									
Viker	X									
Tornøuten	X									
Kristiania	X									
Faerder	X									
Fredriksvärn	X									
Jomfruland	X									
Mardö	X									
Okeö	X									
Bastöy	X									

Schiffahrt

Stationen	0 weg. Nebel u. Schneetreiben nicht zu erwarten	1 unbehindert	2 für Segler erschwert	3 für Segler nur mit Schlepper	4 für Segler geschlossen	5 für Motorsegler geschlossen	6 nur für starke Dampfer	7 nur mit Eisbrecherhilfe	8 geschlossen	9 Fahrinne durch Eisbrecher offengehalten	X nicht gemeldet
Zarei		X									
Flisand		X									
Dagerort		X									
Tachkona		X									
Ödinsholm		X									
Packerort		X									
Nargen		X									
Reval, Reede		X									
Kokskär		X									
Eckholm		X									
Stenskär		X									
Hungerburg								X			
Kyrö										X	
Werder										X	
Worms										X	
Björkösund								X			
Umgebung von Werkkomatala								X			
Seegebiet vor Björkö (West)			X								
Fahrwasser Wiborg-Trångsund										X	
" Trångsund-Rödhäl								X			
Außerhalb Rödhäl		X									
Kotka Hafen nebst Umgebung					X						
Außerhalb Ranko		X									
" Luppi		X									
Seegebiet E von Hochland		X									
" S " "		X									
" W " "		X									
Helsingfors 5 Hafen nebst Umgebung			X								
Außerhalb Sweaborg		X									
" Gräskärsbådarna		X									
Bei Porkala			X								
Außerhalb Kallbådan		X									
Barösunds Fjärd		X									
Seegebiet außerhalb Jusarö		X									
Hangö Hafen nebst Umgebung		X									
Umgebung von Russaro		X									
Seegebiet im äußersten Sichtkr. v. Russaro		X									
Hangö W Fjärd		X									
Teil von Gullkrona Fjärd		X									
Åbo hafen bis Stora Bocken			X								
Erstan Fjärd			X								
Umgebung von Lövskär		X									
Widskärsfjärd		X									
Bei Utö		X									
Seegebiet im äußersten Sichtkr. v. Utö		X									
Skiftet		X									
Föglö Schären			X								
Bei Ledsund		X									
E von Nyhamn		X									
Seegebiet außerhalb Kobbaklintar		X									
Schärenhof vor Mariehamn		X									
W von Eckerö		X									
Nach außen gen Sälskär		X									
Schärenhof außerhalb Raumo								X			
Seegebiet nahe außerhalb Raumo		X									
Umgebung von Relanderegrund		X									
Räfsö und Mäntyluoto innere Hafengeb.			X								
Mäntyluoto Reede		X									
Außerhalb Kallo u. Räfsö		X									
Seegebiet im äußersten Sichtkreis v. Räfsö		X									
Waskjot Hafen nebst Schärenhof								X			
Zwischen Storhästen u. Ensten								X			
Rönnskär-Fahrwasser								X			
Norrskär-Fahrwasser									X		
Jakobstadt Hafengebiet									X		
Reede bei Ådö									X		
Seegebiet außerhalb Mässkär									X		
Yxpila Hafengebiet									X		
Innerhalb Tänkär									X		
Seegebiet außerhalb Tänkär									X		
Brahestads Reede									X		
Nach außen gen Nahkiainen									X		
Seegebiet N von Isokraaseli									X		
Uleåborgs äußere Hafengebiete									X		
Fahrstraße nach Uleåborgs Hafengebiete									X		
Seegebiet außerhalb Marjaniemi									X		
Kemi Hafengebiete									X		
Seegebiet außerhalb Kemi									X		
Fahrwasser nach Karlsborg									X		
Seegebiet vor Rödkallen									X		
Fahrwasser n. Lulea durch Tjuvholmsund									X		
Seegebiet vor Gaseren									X		
Västra Kvarken		X									
Seegebiet vor Skag		X									
" " Hernö		X									
Angermanälven oberhalb Svanö							X				
" unterhalb "							X				
Seegebiet vor Bremö		X									
Fahrwasser Bremö bis Draghällen-Feuer		X									
Ålnösundet										X	
Seegebiet vor Liljungfrun		X									
" rund um Eggegrund		X									
Nordfahrwasser nach Gävle										X	
Öregrundsgrepen							X				
Seegebiet rund um Grundkallen-Feuerschi.		X									
" vor Söderarm		X									
" " Sandhamn		X									
Fahrwasser Sandhamn nach Stockholm								X			
Seegebiet von Landsort		X									
Fahrwasser Landsort bis Stockholm										X	
" Hävringe bis Oxelösund		X									
Kalmarsund nördlich Kalmar		X									
" südlich "		X									
Südliche Einfahrt zum Kalmarsund		X									
Seegebiet vor Karlshamn		X									
Südliche Einfahrt zum Öresund		X									
Flintrännan		X									
Seegebiet vor Hälsingborg		X									
Nördliche Einfahrt zum Öresund		X									
Seegebiet vor Halmstad		X									
" " Varberg		X									
" " Vinga		X									
Fahrwasser Vinga bis Göteborg		X									
Seegebiet vor Smögen		X									
Viker		X									
Tornøuten		X									
Kristiania		X									
Faerder		X									
Fredriksvärn		X									
Jomfruland		X									
Mardö		X									
Okeö		X									
Bastöy		X									

Bemerkungen

Funkrelle Dierskeje Sele meldet am 8. Dezember:
Von Reunograd bis Kreshnaja Gorka unbewegliches Eis, von da bis zur Umgebung von Saskär Treibeis. Schiffe müssen auf einer Strecke von etwa 60 Seemeilen durch Eis fahren.

> nur für Dampfer mit Eisverstärkung möglich.

NORWEGEN

EISBERICHT
vom

Mittwoch, den 9. Dezember 1925

Beilage zum Wetterbericht der Seewarte
Herausgegeben von Abt. I.

Ein X im Felde bedeutet, daß die im Kopf angegebenen Eisverhältnisse herrschen.

Stationen	Eisverhältnisse: eisfrei (0)	leichtes, loses Eis (1)	strichweise Treibeis (2)	dünne Eisdecke (3)	zusam. geschob. Eis (4)	starkes Treibeis (5)	starke Eisdecke (6)	schweres Eistreiben (7)	dicke, starke Eismassen (8)	nicht gemeldet (9)	Schiffahrt: wegen Nebel o. sonstigen nicht zu erkennen (0)	unbehindert (1)	für Segler erschwert (2)	für Segler nur mit Schlepper (3)	für Segler geschlossen (4)	für Motorsegler geschlossen (5)	nur für starke Dampfer (6)	nur mit Eisbrecherhilfe (7)	geschlossen (8)	Fährlinie durch Eisbrecher offen gehalten (9)	nicht gemeldet (X)	Bemerkungen
HOLLAND																						
Delfzyl Ems	X											x										
Harlingen Zuiderzee	X											X										
Amsterdam Hembrücke	X											X										
Zaandam Voorzaan	X											X										
Halder Zuiderzee	X											X										
Rotterdam Waterweg	X											X										
Dordrecht Noord	X											X										
Dordrecht Mallegat	X											X										
Wyk a/Föhr, Hafen										X											X	wegen Telegraphenstörung
Eilenbogen, Seegebiet u. Listertief	X											X										
Amrum, Schmaltief	X											X										
" , Vortrapptief	X											X										
Husum, Hever			X				X							X			X					
Tönning, Eider			X									X										
Neuwerk, Seegebiet			X									X	X									
" Elbe bis Cuxhaven			X																			
Cuxhaven, sichtbares Elbgebiet			X									X										
" , Hafen u. Einfahrten		X										X										
Balumerschanze, sichtbares Elbgebiet			X											X								
Brunsbüttelkoog, " "						X								X								
" , Kanaleinfahrt u. Hafen					X									X								
Glückstadt, sichtbares Elbgebiet			X											X								
Brunshausen, " "						X									X							
Altona, vorliegendes Elbgebiet						X								X								
Hamburg, Landungsbr. vorliegendes Elbgebiet			X											X								
Harburg, sichtbares Elbgebiet					X									X								
Roter Sand, Wesermündung	X											X										
" " , Alte Jade	X											X										
Hohe Weg, sichtbares Wesergebiet			X										X									
Bremerhaven, " "						X								X								
Breke, " "						X										X						
Bremen, " "					X									X								
Helgoland,	X											X										
Wangerooge, Wangerooge. Fahrw. Außenjade										X											X	
Schillighörn, sichtbares Jadegebiet			X											X								
Wilhelmshaven, Innenjade						X											X					
" , Hafeneinfahrten						X											X					
Wangerooge, Harle										X											X	
" , Watten										X											X	
Norderney, Seegat			X											X								
" , Watten					X										X							
Borkum, Westerems	X											X										
" , Randzelgat	X											X										
Nesserland, sichtbares Emsgebiet						X										X						
" , Hafeneinfahrten					X											X						
DÄNEMARK																						
Helsingör										X		X										
Kopenhagen										X		X										
Dragör										X		X										
Stevns										X		X										
Gedser										X		X										
Kalkgrund										X		X										
Kielgrund										X		X										
Albuen										X		X										
Gedser										X		X										
Skivenäs										X		X										
Korsör										X		X										
Anholt										X		X										
Laeso, Osterby										X		X										
" Vesterö										X		X										
Friedrikshavn u. Hirsholm										X		X										
Skagen										X		X										
Kegnäs	X											X										
Memel, Seegebiet																						
" , Hafen } Litauen		X												X								
" , Saetief	X											X										
Brüsterort, sichtbares Seegebiet	X											X										
Pillau, " "	X											X										
" , Hafen	X											X										
" , Königsbg. Seekanal bis Königsberg							X											X				
" , Frisches Haff bis Königsberg							X											X				
Nau-Tarranawa, Frisches Haff bis Elbing							X											X				
Danzig, Reede	X											X										
" , Hafen	X											X										
Stolpmünde	X											X										
Rügenwaldermünde			X									X										
Kolberg	X											X										
Swinemünde, See	X											X										
" , Hafen			X											X								
" , Haff							X													X		
Groß Ziegenort, Stettiner Haff bis Stettin							X													X		
Greifswalder Oie, sichtbares Seegebiet	X											X										
Thiessow, östl. Einf. in den Bodden b. Stralsund						X									X							
Arkona, sichtbares Seegebiet	X											X										
Barhöft, Gellen				X													X					
" , Vitrendabl							X										X					
" , Bodden							X										X					
Darsserort, sichtbares Seegebiet	X											X										
Warnemünde, Hafen	X											X										
" , Warnow			X																	X		
Wismar, Fahrwasser nach Wismar				X																X		
Travemünde, Seegebiet	X											X										
" , Hafen	X											X										
" , bis Lübeck			X											X								
Marienleuchte, sichtbares Seegebiet	X											X										
Staffermarkelsdorf, " "	X											X										
Wismarsund	X											X										
Kalkgrundort, Kieler Föhrde	X											X										
Kiel, " "	X											X										
Holtenau, Kaiser-Wilhelm-Kanal bis Brunsbüttel	X											X										
Eckernförde, sichtbares Eidergebiet							X												X			
Eckernförde	X											X										
Schleimünde bis Schleswig			X											X								
Flensburg, Außenförde	X											X										
" , Innenförde	X											X										
Rhauderfehn	X											X										
Elsfleth	X											X										
Brake	X											X										
Bremerhaven	X											X										
Cuxhaven	X											X										
Neuwerk	X											X										
Helgoland	X											X										
Wangerooge	X											X										
Norderney	X											X										
Borkum	X											X										
Emden	X											X										
Leuchtturm	X											X										
Emsmündung NW	X											X										
" NO	X											X										
" SO	X											X										
Memelgebiet	X											X										
Memel	X											X										
" Hafen	X											X										
Memelgebiet										X											X	

Bericht täglich auf Anforderung von Schiffahrtsbetrieben. Bezugspreis für das Winterhalbjahr 20 RM.
Bestellung bei der „Deutschen Seewarte" Hamburg.

WETTERBERICHT
DER
DEUTSCHEN SEEWARTE

JAHRGANG 50 , **Nr.** 344 VERLAGSORT HAMBURG Donnerstag, 10. Dezember **1925**

Mitteleuropäische Zeit — **Luftdruck** reduziert auf 0° Temperatur, Meeresspiegel und Schwere in 45° Breite — **Temperatur** in Celsius-Graden — **Windstärke** nach Beaufortskala (12 = Orkan) — **Wetter:** 00 bis 09 wolkenlos bis halb bedeckt; 10 bis 19 halb bis ganz bedeckt; 20 bis 29 Dunst oder Nebel; 30 bis 39 Schauer; 40 bis 49 Rieselregen; 50 bis 59 sonstiger Regen; 60 bis 69 Schnee; 70 bis 79 Graupel oder Regen und Schnee gemischt; 80 bis 89 Hagel; 90 bis 99 Gewitter — **W** = Witterungsverlauf seit der letzten Beobachtung: 0 = wolkenlos bis halb bedeckt, 1 = wolkig, 2 = anhaltend ganz bedeckt, 3 = Dunst oder Nebel, 4 = dichter Nebel, 5 = Schauer, 6 = Regen oder Rieselregen, 7 = Schnee, 8 = Graupeln oder Hagel, 9 = Gewitter — **Relative Feuchtigkeit:** 0 = 95 bis 100 %, 9 = 90 bis 94 %, 8 = 80 bis 89 %, 7 = 70 bis 79 %, 6 = 60 bis 69 %, 5 = 50 bis 59 %, 4 = 40 bis 49 %, 3 = 30 bis 39 %, 2 = 20 bis 29 %, 1 = 10 bis 19 %.

GESTERN NACHMITTAG 2 UHR

DEUTSCHE STATIONEN	Uhrzeit	Luftdruck	Wind		Wetter	Temperat.	Luftdruck Charakter. u. Änder.	W	Sichtweite in km	Wolken (in Zehntel)		Rel. Feucht.	Seegang	Wolkenhöhe
Borkum	2	54.2	SW	4	24	2	+1.0	3	4	8	Cu – Ni	0		5
Helgoland	2	–	SW	5	≡	–								
Altenwalde	2	54.8	SW	3	≡	2	— 0	6	0.5		Nebel	0		5
Bremen	2													
Hamburg	2	56.7	SW	3	16	3	0	0	2	10	Ni	7		3
Kiel	2	56.3	SSW	2	27	1	— 0	6	–		Nebel	9		2
Warnemünde	2													
Swinemünde	2	58.7	S	3	01	–4	— 1.5	0	2	1	Cu – Sc	8		9
Rügenwaldermünde	2													
Danzig	2	63.7	SSE	4	26	–2	— 0.5	3	4	3	Cu – Sc	8		9
Königsberg	2	66.2	S	4	01	0	— 1.0	0	50	Wolkenlos		6		9
Memel	2													
Aachen	2¹⁴	57.7	SSW	6	11	5	— 0.5	6	20	9	Sc	9		5
Lönningen	2													
Hannover	2	57.0	S	3	10	3	— 1.0	2	4	9	Sc – Ni	8		5
Magdeburg	2	58.2	S	3	29	2	— 0.5	3	2	7	Sc – Ni	7		4
Dresden	2⁰⁰	61.3	SE	7	01	–5	+ 2.5	1	4	2	Cu – Sc	5		5
Berlin	2	59.3	SE	3	02	–1	— 1.5	0	10	4	Cu – Sc	6		9
Grünberg in Schles.	2													
Breslau	2	62.9	SSE	3	01	–0	— 1.0	0	20	Wolkenlos		7		9
Frankfurt a. M.	2	46.6	WNW	1	29	–3	— 0.5	6	1	Nebel		9		2
Karlsruhe	2													
Friedrichshafen	2													
Bamberg	2													
München	2													
Kahler Asten 832	2	66.9	SW	3	27	–1	— 0	4	0.05		Nebel	0		0
Feldberg (Mecklb.) 950	2¹⁵	6												
Feldberg im Taunus 801	2	6												
Brocken 1142	2²⁰	6												
Fichtelberg 1213	2	5 53.9	WNW	6	02	1	— 0.5	0	6	5	Cu – Sc	9		1
Hohenpeißenberg 1006	2	6 22.9	SW	4	01	1	— 0	0	> 50	1	Ci	3		9
Säntis 2502	2	5												
Zugspitze 2964	2¹⁵	6 28.3	W	4	27	–6	— 0	7	0.5	10	Ni	0		0
Säntis 2500	2	5 58.6	WNW	6	61	–5	— 0.5	7	0.05	10	Ni	0		0
Sonnblick 3106	2	5												

Seehöhe in Metern

GESTERN ABEND 7 UHR

Uhrzeit	Luftdruck	Wind	Wetter	Temperat.	Luftdruck Charakter. u. Änder.	W	Sichtweite in km	Wolken (in Zehntel)	Rel. Feucht.	Niederschlag	Maximum	Seegang	Wolkenhöhe
7	58.0	NW 4	25	1	9	5	1	—	0	0		I	–
7	–	SW 5	≡	–									
7	59.4	SW 3	27	1	— 0	3	0.5	Nebel	9	1	3		–
7	58.2	S 2	Ni	2	— 0.5	6	2	10 Sn	6	0.3	3		2
7	56.1	WNW 2	"	3	— 0	2	4	10 Sn	9	2	3		4
8	55.8	S 2	27	1	— 0	3	–	Nebel	0	3	1		4
8	56.3	NW 1	Ne	–1	— 0	6	0.5	10 Ni	9	0	–	I	5
7	57.5	S 3	"	–3	— 0.5	1	1	10 Sn	9	0	3		4
7	60.2	S 4	Kläre	–4	— 0.3	–	–	–	–	–	–	Z	–
7	61.2	SW 3	01	–4	— 1.0	0	2	Wolkenlos	8	0	–1		9
7	64.5	SE 3	01	–3	— 0.5	0	50	"	7	0	0		9
7	65.8	SSE 5	00	–1	— 0.5	0	50	"	9	0		1	9
7	57.2	SSW 5	50	5	0	0	10	8 Ni	0	2	5		4
7	55.6	SW 1	11	3	— 0.5	2	0.5	10 Ni	0	0	4		4
7	54.8	S 2	10	2	0	2	10	Ni	8				3
7	57.0	S 2	01	2	— 0.5	6	2	9 Sn	8	@	2		4
7													
7⁰⁰	60.9	SE 6	41	–6	— 0	1	4	10 Ni	7	–	–5		4
7	58.6	SW 1	40	–1	— 0.5	1	–	10 Sn	8	0	–1		2
7	61.1	SSE 2	01	–5	— 1.0	0	20	Wolkenlos	7	0	–2		9
7	62.2	SSW 2	01	–5	— 0.5	0	4	"	7	0	–0		9
7	60.5	Stille	27	–0	— 0	6	1	Nebel	9	@	0		3
7	60.9	SW 1	24	3	— 0	5	0.5	Nebel	8	3	3		–
7	58.4	N 1	"	–1	+ 0.5	1	0.5	10 Sn	0	24	2		2
7⁰⁰	62.2	NW 2	27	–3	— 1.0	6	2	10 Sn	0	2	2		6
7	63.7	Stille	01	–3	— 0	3	–	6 Cu – Sc	8	–	–3		8
7	66.1	SSW 4	27	–1	— 0.5	9	0.05	Nebel	0	1	–0		0
7	6												
7	6												
7	6												
7	6 54.0	SW 6	27	–3	— 0	4	0.2	Nebel	0	0	–0		0
7	6 53.4	WNW 7	27	–2	— 0	4	0.05	Nebel	0	–	3		0
7⁰⁰	6 52.4	NW 4	01	–3	— 0.5	0	> 50	1 Ci	1	0	3		9
7	6												
7⁰⁰	5 58.3	WNW 4	00	–0	— 0	4	4	Wolkenlos	0	@			
7	5 58.9	WNW 6	60	–6	— + 0.5	7	0.05	10 Sn	0	15	3		0
7	5												

Luftdruck der Bergstationen nicht auf Schwere und Meeresspiegel reduziert

KÜSTENSTATIONEN UND FEUERSCHIFFE

NACHMITTAG UND ABEND DES VORTAGES

Elbe
- 2p: WNW 3, bed. Dunst, Nebel, Min. Sichtw. 1 km
- 7p: SW 3 – Horse 2 Schauer vorm. Sicht

Bülk
- 2p:
- 7p: 754.2 WSW 2, Wetter 27, T 1°, Sicht 0.6 km, See 2

Arkona
- 2p:
- 7p:

Außenjade
- 2p:
- 7p:

Marinelenchte
- 2p:
- 7p: 754.6 Q 3, Wetter 27, T 1°, Sicht 2 km, See 2

Borkumriff
- 2p: 752.5 SW 4, WW 27, Temp. 6, W-T 6
- 7p: 752.3 SW 4 – 27 – 4° – 6° See 4

Austernbank
- 2p: WW 4 bed. See 4 W-T 5.5
- 7p: SW 3 dunig – 4 – W-T 5.5

Alkgrund
- 2p: bed. SSW 5 See 5, Sichtw. 10 km W-T 7.5
- 7p:

Borkum
- 5p: 7538 SW 4, WW 28, Temp.!

HEUTE MORGEN

Elbe
- 8a: SW 2-4 bed. Nebel, See 4
- 11a: SW 2-3 – graue dunig – 4

Bülk
- 8a: 759.3 SW 4, WW 26, Temp.!
- 11a:

Arkona
- 8a:
- 11a: S 5 heiter See 4

Außenjade
- 8a: SW 4 bewölkt See 4
- 11a:

Marinelenchte
- 8a: 758.0 SW 2, WW 10, Temp. 3° Sichtw. 6 km See 3
- 11a:

Borkumriff
- 8a: 760.5 SW 5, WW 11, Temp. 5, 10 Uhr See 4 W-T 6
- 11a:

Austernbank
- 8a: SW 6 Regen, See 4 W-T 8.5
- 11a:

Alkgrund
- 8a: SSW 4 bed. See 4 Sichtw. 5 km W-T 7.5
- 11a: SW 4 " 3 " " W-T 7.5

Borkum
- 11a: 747.7 SW 4, Wetter 11, T 2°

HEUTE MORGEN 8 UHR

DEUTSCHE STATIONEN	Uhrzeit	Luftdruck	Wind		Wetter	Temperat.	Luftdruck Charakter. u. Änder.	W	Sichtweite in km	Wolken (in Zehntel)		Rel. Feucht.	Niederschlag	Minimum	Seegang	Wolkenhöhe
Borkum	8	746.9	SW	4	11	2	— 0.5	2	20	10	Sn	9	0	–	IV	6
Wilhelmshaven	8	46.6	SSW	4	27	2	— 1.0	3	2	10	Ni	0	1	1		4
Helgoland	8	45.6	SW	7	∞	3									II	
Altenwalde	8	49.4	SW	4	27	1	— 1.0	4	0.5		Nebel	0	0.1	0		0
Bremen	8	51.1	SSW	4	11	3	— 1.0	2	10	10	Sn	0	0.4	2		0
Hamburg	8	51.3	SSW	3	11	3	— 1.0	0	2	10	Sn	9	1	–1		0
Groß-Borstel	8	–	SW	2	27	3	— 1.0	3	1	10	Sn	9	2	–3		4
Kiel	8	50.8	S	2	27	1	— 1.5	6	–		Nebel	0	0.1	–3		5
Warnemünde	8	54.8	SSW	2	11	2	— 1.0	2	0.5	10	Ni	0	0	–	I	4
Swinemünde	8	53.2	SSW	3	21	–1	— 1.0	1	2	10	Sn	0	–	–3		3
Rügenwalderm.	8	54.3	S	4	Gew	–2	— 0.5	–	–	–		0	0	–5	II	
Danzig	8	54.8	SSE	4	28	–6	— 1.5	3	4	10	Sn	0	@	–8		9
Königsberg	8	59.5	SE	5	01	–6	— 1.5	0	20	Wolkenlos		8	0	–2		9
Memel	8	59.2	S	5	01	–5	— 1.0	0	20	1	Cu	8	0	–	III	–
Aachen	8	53.9	SSW	5	11	4	— 0.5	6	10	9	Sc	9	1	4		4
Berlin	8	61.6	NW	1	11	3	— 3.5	5	0.2	10	Ni	9	1	–2		5
Hannover	8	53.1	S	2	11	3	— 1.0	1	2	10	Ni	8	0	–2		4
Magdeburg	8	54.1	SW	2	00	1	— 1.0	5	4	3	Sc – Ni	9	02	–1		5
Dresden	8⁰⁰	57.2	SW	5	24	–4	— 1.0	7	4	10	Sn	9	01	–7		5
Berlin	8	56.8	NW	2	41	2	— 1.0	2	2	10	Ni	7	0.3	–7		2
Grünberg i. Schles.	8	57.3	SW	4	11	–2	— 1.0	2	0.2		Nebel	8	0	–5		0
Breslau	8	58.8	S	1	11	–3	— 1.0	2	4	5	Sc	8	@	–5		
Frankfurt a. M.	8	56.9	WNW	1	26	3	— 0.5	6	1	9	Sn	9	1	–1		2
Karlsruhe	7⁵⁵	57.5	SW	2	01	5	— 0.5	6	20	10	Ni	0	0	–4		4
Friedrichshafen	8	61.0	SE	1	11	7	— 1.0	6	50	10	Ni	0	0.2	–1		4
Bamberg	8	58.5	SW	1	11	2	— 0.5	6	20	10	Sn	9	1	–5		6
München	8	60.3	SW	2	11	3	— 0.5	2	20	10	Sn	8	0	–2		5
Kahler Asten 832	8	63.2	SW	4	27	–0	— 1.0	7	0.05		Nebel	0	0.2	–0		0
Feldberg (Mecklb.) 950	8	6														
Feldberg im Taunus 801	8	6 55.1	W	3	27	0	— 0.5	4	0.2		Nebel	0	0.2	–2		–
Brocken 1142	8	6 51.9	SW	7	61	–3	— 0.5	7	0.5	10	Sn	0	4	–4		0
Fichtelberg 1213	8	6 50.8	WNW	6	27	–4	— 0.5	7	0.05		Nebel	0	1	–5		0
Hohenpeißenberg 1006	8⁰⁰	6 19.4	SW	7	65	–6	— 1.0	7	0.05	10	Sn	0	2	–7		0
Feldberg i. Schwarzw. 1493	8	6 16.6	SW	4	61	–2	— 0	7	0.05	10	Sn	0	4	–2		0
Zugspitze 2964	8⁰⁰	5 25.8	W	5	12	–10	— 1.0	8	4	10	Sn	0	0	–11		3
Säntis 2500	8	5 56.3	WNW	5	60	–8	— 1.0	7	0.05	10	Sn	0	17	–9		0
Sonnblick 3106	8	5														

Seehöhe in Metern

Luftdruck der Bergstationen nicht auf Schwere und Meeresspiegel reduziert

Nachdruck und Verwertung für öffentliche Vorhersage verboten!

Donnerstag, den 10. Dezember 1925

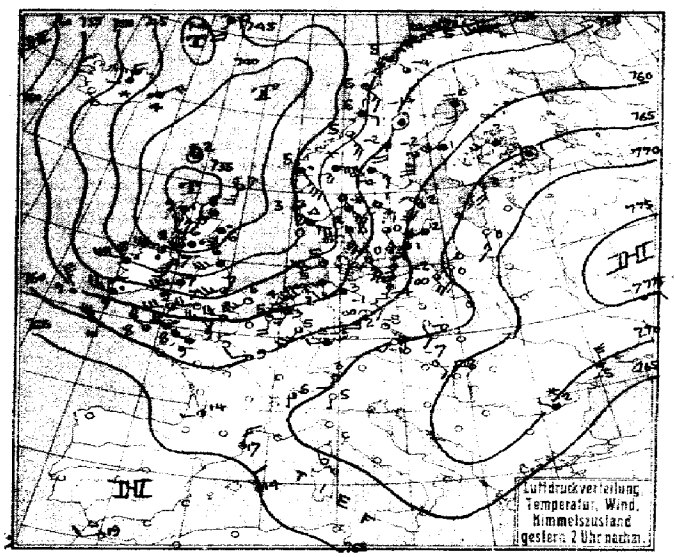

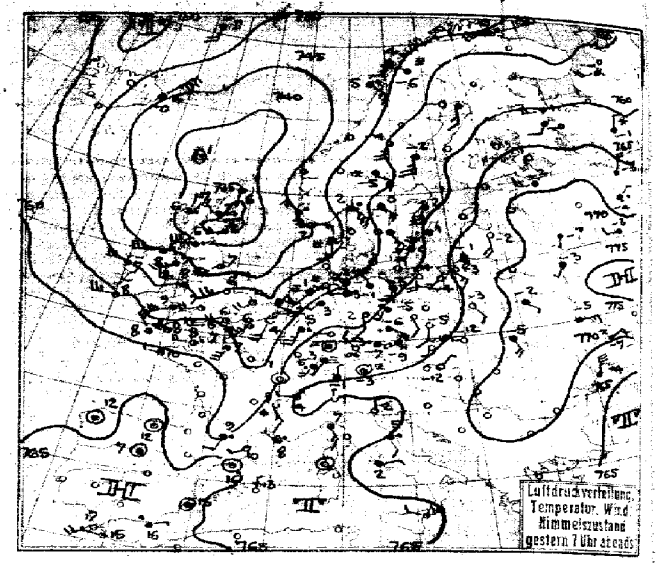

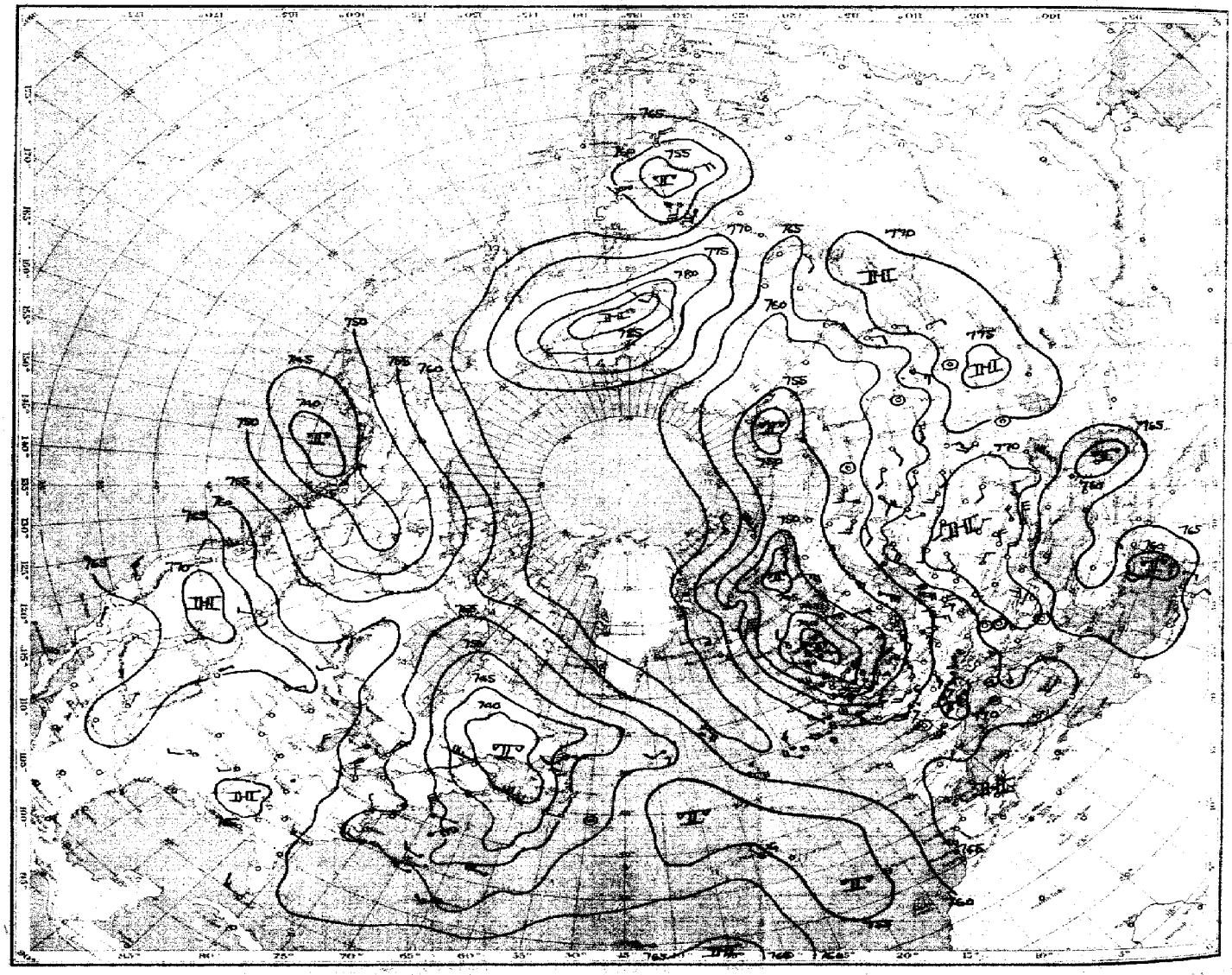

Luftdruck, Temperatur, Wind, Himmelszustand der nördlichen Halbkugel
vom ~~Donnerstag, den 10. Dezember 1925~~ morgens.

EEWARTE Jahrgang 50 Nr. 344.

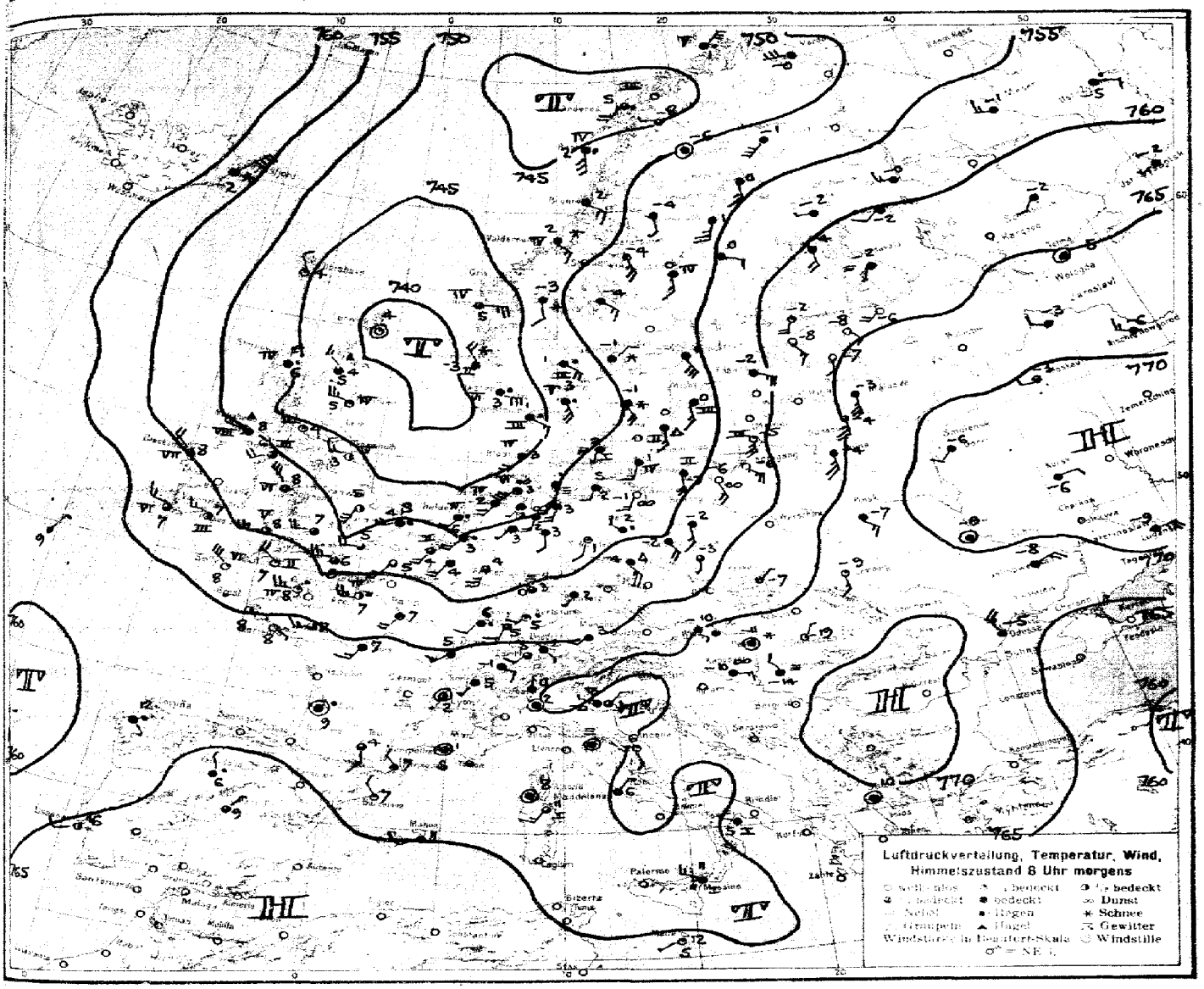

ALLGEMEINE ÜBERSICHT 8 Uhr morgens: Donnerstag, den 10. Dezember 1925

Die sich ostwärts verschiebende Warmluftströmung der Nordseezyklone hat die untere Odergegend erreicht, hier mit Regenfall Tauwetter einleitend. Die Zyklone bewegt ihren Kern mit dem Warmluftgebiet in östlicher Richtung und dringt gegen das Skagerrak vor, um sich nach dem Ostseegebiet zu verlagern. Auf ihrer Rückseite sind kalte Luftmassen über Ostland hinaus südwärts vorgestoßen und tragen mit Unterstützung eines primären Druckanstiegs zur Ausbildung eines Hochs im Raume südlich von Ostland bei, sodaß sich eine ähnliche Drucklage herzustellen scheint, wie sie Ende November – Anfang Dezember dieses Jahres bestand.

WETTERAUSSICHTEN AN DER DEUTSCHEN KÜSTE für Freitag, den 11. Dezember 1925

NORDSEE, westl. OSTSEE: Frische Winde aus West bis Nordwest, veränderlich, strichweise Regenschauer. Temperatur wenig über dem Gefrierpunkte.

mittlere OSTSEE: Ww. Swinemünde: Frische, auf See zeitweise starke aus südlichen nach westlichen Richtungen drehende Winde, wolkig, Regen- und Schneeschauer, strichweise Nebel, etwas milder.

östl. OSTSEE: Ww. Königsberg: Mäßige südliche Winde, meist trübe und nebelig, nur geringe Niederschläge, Temperaturen um 0 Grad.

Sturmwarnungen:
10. 12. 1925 Ww. Königsberg: Gefahr starker südlicher bis südöstlicher Winde. Signalball.
9. 12. 1925 Ww. Swinemünde: Gefahr stark auffrischender südwestlicher, später nordwestdrehender Winde. Signalball. (9ª nachm.)
9. 12. 1925. Ww. Swinemünde: Gefahr noch nicht vorüber, Signalball hängen lassen.

Dr. Ahlgrimm

Hamburg, Deutsche Seewarte Abt. III. Georgii

Buchdruck: Hartung & Co., Hamburg

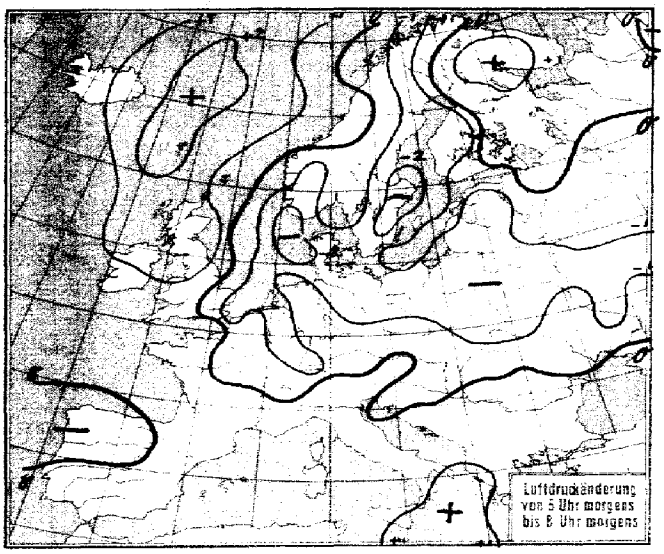



NACH AUFZEICHNUNGEN DER REGISTRIERAPPARATE ZU HAMBURG SEIT GESTERN 8 UHR MORGENS (M. E. Z.)

STUNDE		9	10	11	12m	1	2	3	4	5	6	7	8	9	10	11	12n	1	2	3	4	5	6	7	8
Thermograph		-2.0	-1.6	-0.4	0.4	1.3	2.5	2.6	2.6	2.7	2.5	2.5	2.0	2.4	2.2	1.9	2.4	2.3	2.1	2.1	2.2	2.4	2.4	2.4	2.5
Barograph		52.6	52.7	52.6	52.5	52.5	52.4	52.3	52.4	52.4	52.3	62.3	62.2	52.4	51.7	51.2	50.8	50.3	49.8	49.3	49.0	48.8	48.1	47.4	47.2
Anemograph	Richtung	SE	SE	SE	SSE	S	SW	SW	SW	SW	SW	SSW	SSW	S	S	S	SSW	SSW	S	S	SW	SW	SW	SW	SW
	m. p. S.	3.9	4.0	4.1	4.5	4.0	4.2	4.8	4.7	4.4	5.0	4.8	4.6	4.4	5.2	3.1	5.0	4.2	3.5	4.6	4.7	4.5	4.7	4.4	4.4
Regenmesser		0.06	0.06	0.78	0.72	0.48	-	-	-	-	-	-	-	0.30	0.12	0.06	-	-	-	-	-	-	-	-	-
Sonnenscheindauer in Std.		-	-	-	-	-	-	-	-	-	-	-	-	-	-	-	-	-	-	-	-	-	-	-	-

AUFSTIEGE

STATION Wind in m./S.	Seehöhe	Zeit	Boden	200	500	1000	1500	2000	2500	3000	3500	4000	4500	5000	Bemerkungen
						Heute morgen:									Sichtw. bis Klom.
Fr'hafen	11.0 m	8a	SSE 2	-	WSW 8	WSW 10									" " 60 "
Rostock	37 m	"	1.3° 98%	-	-0.1° 98%	0° 82%	-5.4° 98%	-5.4° 78%							
"	"	"	SSW 5	-	SSW 15	SW 12	SW 14	SW 14			str. NE	W NE	Regen		" " 4 "
Leipzig	"	"	SSW 3	SSW 6	SSW 12	SSW 21					str. SW	600 m			" " 2 "
Lindenberg	122 m	7a	-2.8° 98%	2.0° 88%	-1.0° 98%	-2.5° 90%	-4.5° 98%	-4.6° 90%	-10.6° 80%						
"	"	"	SSE 4	WSW 13	WSW 19	WSW -	WSW 10	WSW 10	WSW 12			Regen			" " 4 "
Malta		8a	WSW 2	"	"	NNW 3	"	"	"			"	NNW 18		
Lyngpna		"	"	WSW 13	WSW 14	WSW 14									
Calshot		"	W 9	W 16	WNW 20	WNW 21									
Krakau		"	NE 1	-	SW 11	WSW 5	WSW 9								
Brest-Litewsk		"	"	"	SSW 14	S 14									
Zara		"	SSE 1	"	WNW 2	WNW 3									
Padua		"	WNW 1	NE 3	ENE 3										
Massina		"	WNW 3	NNW 11	"	NNW 5	"	NNW 6							
Rom		"	NE 3	"	SE-S 4	"	NNW 4	NW 7							
						Gestern nachm. u. abend:									
Königsberg		1p	SSE 9	SSE 10	S 25	S 21	SE-S 18	SSE 18							" " 60 "
Fr'hafen	11.0 m	3p	NE 1	"	"	WSW 11	WSW 10	WSW 15							
Lyngpne		2p	"	WSW 12	WSW 12	WNW 17	WNW 20	WNW 25							
Farnborough		"	"	WSW 16	WSW 17	WNW 17									
Felixstowe		"	"	WNW 15	WSW 16	WSW 14									
Holyhead		"	"	SWSW 21	SWSW 21										
Andover		"	"	WSW 11	WSW 15										
Mailand		7p	"	"	SW 1	"	WNW 4	"	"	NW 8					
Padua		"	W 1	WNW 1	NE-N 2	ESE 2									
Rom		"	"	"	W 3	"	W 4	"	"	NNE 4					
Turin		"	Stille	"	ENE 1	SWSW 1									
Croydon		"	WSW 7	WSW 13	WNW 19	W 20									
Calshot		"	WSW 7	WNW 10	W 15	W 14	WNW 24								
Shatnidi		"	"	WNW 15	W 22	W 18									
Andover		"	"	WSW 13	WNW 17	W 13									
Felixstowe		"	"	WSW 17	WNW 19	WNW 19									
						Nachträge vom 9. Dez. 1925:									
Farnborough		11a	"	6° "	5° "	1° "	-2° "	-6° "	-9° "	-12° "					
Vlissingen	"	8a	-	3° 95%	3° 86%	1° 76%	-3° 66%	-6° 66%	-8° 75%	-12° 85%		-12° 75%		-22° 45%	
Shaarhaven (Flugz.)	"	11a	6.4° 64%	6.3° 66%	4.8° 80%	4.2° 59%	4.5° 5%	5.6° 5%	1.8° 5%	1.8° 10%	-3.4° 32%	-3.2° 6%	-10.0° 20%	-11.8° 20%	
"	"	"	-18.5° 48%	-18.9° 45%	-18.9° 55%	Qualmbha. 260 m, im W leichter ost-west dichter ai-cir, Sicht mäßig									
			W unter 100 Kmp, nach S über 250 Kmp, im 5000 m Dunst												" " 4 "

Donnerstag, d. 10. Dezember 1926.

STATION	MORGEN Luftdruck	Wind	Wetter	Temperat.	Luftdruck Charakter u. Änder.	W	Bewölk. in Zehnt.	Wolken (in Zehnteln)	Rel. Feucht.	Bedeckg.	Minimum	Seegang
Wien	765.8	SSE 1	bed.	-1.0	⟋ -0.2				9	3	-1.0	
Zürich	62.7	SW 2		1.1	7	⟋ -0.5	1	5.0	1.0		9	0	2	
Bern	63.3	SE 2		1.1	-1	⟋ -0.5	1	5.0	1.0		9	0	-1	
Genf	63.8	SW 1		1.1	5	⟍ -0.5	1	5.0	1.0		8	0.1	3	
Lugano	54.5	N 1		1.1	0	- 0	1	2.0	1.0		5	0	-2	
Helder	48.0	SW 4		5.0	6	⟍ -1.0	6	1.0	1.0		9	1	-	
Vlissingen	51.7	SW 4		1.2	4	⟍ -0.5	1	4.9	1.0		9	0	-	
Utrecht	50.5	SW 5		5.0	3	⟍ -1.0	2	4	1.0		9	10	2	
Kopenhagen	51.8	SSW 1		2.7	2	⟍ -1.5	3	1	Nebel		7	0	-	
Skagen	47.5	SSE 5		4.0	3	⟍ -0.5	6	4.10	1.0		9	10	-	
Hanstholm	44.7	SE 3		5.4	1	⟍ -1.5	4	1	10.5		0	2	-	
Blaavandshuk	44.9	SW 4		1.0	3	⟍ -2.0	5	2.0	1.0		-	2	-	
Hammershus	52.6	SSW 3		1.5	1	⟍ -0.5	3	4	1.0		0	0	-	
Abisko	48.2	W 1		1.0	-8	⟍ -1.0	2	2.0	9		8	0	-8	
Haparanda	54.2	S 3		1.1	0	⟍ -0.5	2	>5.0	1.0		0	0	0	
Stensele	53.1	S 2		1.1	-4	⟍ -0.5	2	2.0	1.0		9	0.2	-7	
Oestersund	52.7	SSE 6		0.1	-4	⟍ 0	1	-	3	-	8	0	-4	
Hernösand	53.6	S 3		1.1	0	⟍ -1.0	2	>5.0	1.0		9	0	-	
Sirna	51.2	SE 3		1.1	-4	⟍ -0.5	7	-	1.0	-	9	1	-5	
Karlstad	51.2	NE 2		2.5	-1	⟍ -1.0	7	-	1.0		9	1	-1	
Stockholm	54.2	SSE 6		1.1	1	⟍ -2.0	2	4	1.0		6	0	0	
Jonköping	52.8	SSE 5		6.0	-1	⟍ -2.0	3	1.0	1.0		0	10	-2	
Wisby	54.4	S 3		1.1	0	⟍ -1.5	2	5.0	1.0		7	0	-	
Kalmar	52.9	S 3		7.0	0	⟍ -1.0	7	-	1.0		0	0.4	-	
Gällivare	51.-	SSW		1.1	-6	⟍ -0.6	2	6.0	1.0		9	0.9	-14	
Karlsharnn														
Bjuröklubb	54.8	SSW 5		1.1	1	⟍ -1.0	2	2.0	1.0		-	0	-	
Quade Hook														
Spitzbergen	65.8	NE 2		0.0	-23	⟋ +1.0	0	>5.0			7	0	-	
Ingö	46.8	NE 6		6.5	1	⟍ -1.0	6	5	1.0		8	4	-	
Valdersund	47.1	SE 3		3.3	2	- 0	5	1.0	5		7	2	-	
Kian	44.5	E 2		1.2	5	⟍ -0.5	1	5.0	8		5	0	-	
Lister	42.0	ESE 6		5.2	3	⟍ -2.0	6	1.0	1.0		0	0	-	
Bären-Insel	60.6	ENE 8		6.0	-14	⟋ +1.0	7	0.5	1.0		0			
Andönes	44.2	SW 4		1.1	5	⟍ -0.5	2	2.0	9		9			
Röst	46.3	S 6		5.4	2	⟍ -0.6	6	1.0	1.0		9	1	-	
Jan Mayen	56.7	NNW 4		6.2	-3	⟋ +1.8	2	-	8		6			
Färder	49.1	SSE 4		4.4	1	⟍ -0.6	5	2.0	1.0		-	2	-	
Vardö	48.0	W 6		1.1	-8	⟍ -0.5	6	5.0	1.0		8		-	
Brönnö	47.9	SE 3		1.2	2	- 0	0	>5.0	1.0		8	0	-	
Ustre													-	
Dombas	49.6	S 2		6.0	-3	⟍ -1.0	7	5.0	1.0		8	0.2	-6	
Helsingfors	61.0	SSW 4		0.1	-2	⟍ -0.5	1	>5.0	3		8	0	-13	
Vasa	60.5	ESE 2		1.1	0	⟍ -1.0	2	>5.0	1.0		8	-	-0	
Kuopio	61.4	S 4		1.1	-4	⟍ -1.0	2	1.0	1.0		8	0	-4	
Dorpat	65.1	SSE 3		0.1	-8	⟋ +1.5						0	-8	
Riga													-	
Warschau													-	
Lemberg	67.4	S 3		0.2	-9	⟍ -1.6	0	2	1		7	0	-9	
Pinsk	67.4	SSE 3		1.1	-9	⟍ -1.5	2	2	1.0		9	0	-7	
Wilna	64.7	S 5		1.1	-9	⟍ -1.5	2	1.0	1.0		9	0	-5	
Krakau	68.3	NE 1		1.1	-7	⟍ -1.0	4	4	1.0		9	0	-15	
Posen	67.1	S 3		1.1	-2	⟍ -1.5	5	4	1.0		9	0.5	-9	
Prag													-	
Eger													-	
Preßburg													-	
Kaschau													-	
Olmütz													-	
Budapest	68.6	Stille		*	-11	⟍ -0.3					9	0	-16	
Belgrad													-	
Serajewo													-	
Agram													-	
Sofia	70.0	Stille		bed.	-10	⟋ +0.3					9	0	-10	
Athen													-	
Korfu													-	
Turin													-	
Genua													-	
Livorno													-	
Ancona	65.2	SSE 2		1.0	6	- 0	1	2.0	-	-	6	0	-	
Maddalena	62.2	SW 3		1.1	11	- 0	1	2	9		8	0	-	
Messina	62.8	WNW 3		1.0	11	⟋ +1.0	1	2.0	1.0		9	0	-	
Tarent	66.9	WNW 1		2.1	5	⟋ +1.0	0	1	-		7	0	-	
Venedig	63.9	NE 2		1.1	1	⟍ 0	0	1.0	9		7	0	-	
Rom	66.0	NE 2		0.1	6	⟋ +0.6	0	5.0	7		7	0	3	
Malta	66.4	WNW 1		0.9	12	⟋ +1.5	0	5.0	2		6	0	-	
Madrid	67.-	NNE 1		Nebel	9									
La Coruña	63.-	SSE 1		Regen	12									
Mahon	65.-	WNW 2		bed.	13									
Malaga														
Horta														
Funchal														

STATION	MORGEN Luftdruck	Wind	Wetter	Temperat.	Luftdruck Charakter u. Änder.	W	Bewölk. in Zehnt.	Wolken (in Zehnteln)	Rel. Feucht.	Bedeckg.	Minimum	Seegang
Rochefort												
Bayonne												
Bordeaux	60.5	Stille		5.1	9	- 0	1	1.0			3	0
Clermont												
Dijon	60.6	SW 2		0.-	5	- 0.9	-	2	1.0		0.2	0
Calais	62.1	SW 6		1.1	5	- 1.0	1.0	7			0	
Brest												
Paris	57.7	SW 4		1.1	7	- 0.5	4	1.0			3	0
Perpignan	63.9	NW 2		1.1	7	- 0	-	>5.0	1.0		1.1	0
Rennes	60.1	WNW 1		1.1	7	- 0	1.0	7			0.0	
Straßburg	58.7	SSW 2		1.1	5	- 1.0	-	4	8		0.2	0
Toulouse	59.5	S 2		1.1	6	- 0	-	>5.0	7		0	0
Tours	60.0	SW 3		1.1	7	- 0.5	-	8	1.0		2.6	0
Ajaccio	64.-	SSW 2		1.1	8	⟋ -0.5	-	5.0	7		0.9	-
Le Havre	59.2	W 5		5.0	7	- 0	-	>5.0	5		2	-
Marignane	62.2	SSW 2		1.1	1	⟋ 0	-	5.0	7		2	0
Nancy	58.3	SW 2		5.1	11	⟍ -1.0	-	2.0	1.0		1.1	0
Lerwick	39.4	SSW 2		0.1	4	⟋ +0.5	1	5.0	8		8	0.2
Renfrew	47.4	W 3		0.1	4	⟋ +1.5	0	5.0	3		8	0.3
Cranwell	48.1	SSW 2		1.0	5	- 0	5	1.0	6		9	0
Scilly	58.8	NW 0		0.1	8	⟋ +0.5	5	5.0	8		7	0.2
Wick	43.3	NW 3		3.1	4	⟋ +1.0	5	5.0	7.6		0	0
Malinhead	51.-	WNW 0		0.7	8	⟋ +1.5	5	2.4	7		0	3
Tynemouth	46.8	W 3		0.1	3	⟋ +1.6	0	2.0	4		9	0
Pembroke	54.6	W 5		0.2	8	⟋ +0.5	2	5.0	5		8	0
Roches Point	58.0	WNW 3		0.1	7	⟋ +0.5	0	5.0	5		8	0
Croydon	52.8	W 4		1.1	6	⟍ -1.0	0	2.0	9		8	0
Aberdeen	43.-	WNW 5		0.5	6	⟋ +1.5	1	2.0	1		8	0
Valentia	58.8	WNW 3		1.0	7	⟋ +0.5	2	5.0	9		8	0.3
Plymouth	56.9	NW 4		0.2	7	⟋ +0.5	5	5.0	1		8	0.6
Guernsey	57.2	W 5		3.0	8	⟋ +0.5	5	2.0	5		8	
Stornoway	45.0	N 5		3.0	6	⟋ +1.0	5	1.0	1.0		8	3
Holyhead	52.-	NW 6		1.0	8	⟋ +1.6	1	2.0	8		8	0
Donaghadee	51.2	WSW 4		1.0	9	⟋ +1.5	2	5.0	5		8	3
Yarmouth	50.0	WSW 4		5.0	4	⟍ -1.0	2	1.0	1.0		9	0.1
Blacksod	55.-	NW 4		1.1	8	⟋ +1.0	5	2.0	9	-	7	1
Calshot	53.9	W 5		1.2	6	⟋ 0	1	2.0	9		8	0
Thorshavn	45.0	NW 2		0.1	4	⟋ +2.0	1	2.0	3		0	2
Seydisfjord	57.0	NE 8		0.1	2	⟋ +1.5	7		1.0			
Acureyri												
Isafjord												
Reykjavik												
Vestmannö												
Alexandrovsk												
Archangelsk												
Ust-Zylma	56.8	SSE 2		Regen	-5	- 0.4					7	
Matochkin-Scharr												
Dickson												
Petersburg	65.5	SW 4		Nebel	-6	⟍ -6.8					0	
Tscherdyn	60.0	SW 2		Schnee	-6	- 0					1	
Moskau	70.3	W 2		bed.	-4	⟍ -0.7					0	
Kasan	68.4	WSW 2		bed.	-6	⟍ -0.2					6	
Kiew	70.0	Stille		-	-9	⟍ -2.9					0	
Ufa	69.3	S 4		-	-11	⟍ -0.9					0	
Saratow	72.1	W 2		-	-6	⟍ -0.9					6	
Orenburg	68.8	NW 4		Schnee	-9	⟍ -0.3					1	
Odessa	60.2	NNW 5		bed.	-6	⟍ -0.7					1	
Sewastopol												
Astrachan	72.7	S 2		=	-7	- 0					0	
Emba	67.7	Stille		bed.	-6	⟍ -0.2					10	
Batum												
Baku												
Tobolsk	63.8	Stille		bed.	-8	- 0					0	
Omsk	66.6	SW 3		-	-16	⟍ -6.4					0	
Taschkent	67.1	ENE 1		-	10	⟋ +0.2					0	
V. Imbatskoe												
Tomsk	64.7	SSW 2		Schnee	-14	- 0.8					-	
Irkutsk	65.4	NW 1		-	-12	⟋ +0.7					0	
Jakutsk	62.4	NNE 2		heiter	-25	⟍ -1.0					0	
Wladivostok	58.4	W 3		bed.	-4	⟍ -1.1					1	
Tanger												
Agadir												
Bou Denib												
Oran												
Algier												
Setif												
Tunis												
Aleppo												
Beyruth												

NORD-AMERIKA 2 UHR NACHTS

	Luftdr.	Wind		Luftdr.	Wind		Luftdr.	Wind		Luftdr.	Wind		Luftdr.	Wind
St. Johns	752	SW 1	La Paz	761	SE 2	Bermuda	757	SW 3	Duluth	764	W 1	Tatoosh	762	S 6
Sydney	40	W 6	Edmonton	55	SW 1	Key West	61	W 3	Huron	64	NE 1	San Francisco	66	W 3
Father Point	41	W 7	Nantucket	51	NW 7	Little Rock	64	SW 1	Salt Lake City	64	S 1	San Diego	63	NW 3
Parry Sound	53	N 4	Washington	54	NW 1	Nashville	62	W 1	Helena	64	SW 1	Forth Worth	62	SW 3
White River	56	W 1	Hatteras	56	W 3	Cleveland	58	NW 5	Denver	64	N 1	El Paso	66	NW 1
Winnipeg	62	SW 1	Charleston	59	W 3	Chicago	61	NW 4	Roseburg	68	NW 2	Baffin Isle	55	SW 3

STATION	GESTERN NACHMITTAG							GESTERN ABEND							
	Luftdruck	Wind	Wetter	Temperat.	W	Sichtweite in km		Luftdruck	Wind	Wetter	Temperat.	W	Niederschlag	Bemerkungen über Seegang	
Wien								760.3	SE 1	bed	-10				
Zürich	64.7	☽ 2	00	3	3	2		67.2	SE 1	02	2	0	2	1	5
Bern	64.8	☽ 1	11	2	1	50		65.6	☽ 1	11	1	1	20	0	2
Genf	64.6	☽ 1	01	6	3	10		65.5	W 1	30	4	1	20	11	7
Lugano	62.5	☽ 0	00	5	0	20		63.8	N 1	00	1	0	20	≡	0
Helder	52.9	SSW 4	11	4	1	10									
Vlissingen	55.3	☽ 4	00	5	0	10		53.6	SSW 4	00	4	0	10	0	—
Utrecht	55.1	SSW 4	15	3	3	4		54.6	NW 4	00	2	1	10	●	3
Kopenhagen	57.7	SE 5	12	0	1	20									
Skagen	52.8	SSE 6	77	2	7	2									
Hanstholm															
Stavanger	51.8	SW 3	00	5	6	10									
Hammershus	57.6	☽ 5	01	-1	3	20									
Abisko	52.9	WNW 1	12	-4	1	10		52.2	WNW 1	23	-6	4	0.05	0	-1
Haparanda	56.8	☽ 3	11	-0	2	>50		56.5	S 3	12	-0	2	×	0	0
Stensele	57.4	Stille	11	-4	1	20									
Oestersund	56.4	☽ 4	11	-2	2	>50		55.0	S 5	11	-4	1	×	0	-1
Hernösand	57.5	S 5	11	-2	1	>50		56.5	S 5	11	-2	2	>50	0	F
Särna	55.4	SE 2	27	-4	3	4		53.0	SE 3	05	-5	2	×	0.2	-4
Karlstad	56.6	ESE 3	10	1	2	×		55.2	SE 4	11	0	1	×	0	1
Stockholm	60.4	SSW 4	10	2	2	10		58.7	S 6	11	2	2	10	0	2
Jonköping	57.4	SSE 4	12	0	2	50		55.9	SSE 5	11	0	2	×	0	1
Wisby	61.7	SW 4	11	2	2	50		60.0	SW 4	01	1	1	×	0	III
Kalmar	60.7	☽ 6	11	1	1	×		59.5	SSW 4	11	0	2	×	0	IV
Gällivare	55.6	Stille	11	-11	2	50									
Karlshamn															
Bjuröklubb								56.8	SW 6	11	-0	2	20	0	III
Quade Hook															
Spitzbergen	64.1	NNE 2	05	-13	7	0.2									
Ingö	48.1	WSW 5	51	5	6	20									
Valdersund	46.5	SE 5	12	5	1	20									
Kinn	46.2	SE 7	55	5	6	10									
Lister	48.5	E 5	73	0	7	10		47.3	E 3	16	2	5	50	17	IV
Bären-Insel	56.6	ENE 8	00	-7	7	0.5		53.3	ENE 8	00	-9	7	1	●	III
Andänes	49.8	SSW 1	10	5	5	>50		48.6	SSW 2	10	4	7	>50	0.2	II
Röst	49.2	SE 3	01	5	1	>50		47.6	SE 3	50	5	6	10	0.2	III
Jan Mayen	49.6	S 5	16	0	6	10		52.6	S 4	15	11	2	×	3	VI
Färder	53.3	SE 5	65	0	4	20		50.9	SSE 6	55	2	7	4	-	IV
Vardö	49.7	WSW 5	51	1	6	10		49.1	WSW 5	50	0	6	20	1	×
Brönno	48.5	E 2	12	6	2	>50		47.9	ESE 3	00	6	1	>50	0	×
Utsire	47.6	SE 6	54	3	6	20		46.3	SE 6	51	4	6	>50	6	IV
Dombas	53.3	ENE 8	61	-3	5	10									
Helsingfors	65.7	☽ 4	11	7	1	4									
Vasa	59.9	SW 6	12	1	2	>50									
Kuopio	62.5	SW 4	11	-2	2	×									
Dorpat															
Riga	68.2	S 3	01	0	0	10		67.3	S 4	01	-2	4	20	0	2
Warschau								65.8	SE 2	01	-3	0	2	0	2
Lemberg								70.6	SSE 4	11	-5	2	0.05	0	-2
Plusk								71.3	SE 4	11	-2	2	2	0	-1
Wilna								68.9	-	-	-	-	-	-	-
Krakau								66.2	W 1	00	-12	0	10	0	-5
Posen															
Prag	65.6	SW 1	01	-10	5	4		64.8	WSW 1	00	-9	5	-4	●	-3
Eger								63.8	E 1	41	-7	6	2	◎	-7
Preßburg	67.0	ESE 2	01	-7	3	10		68.5	NE 1	01	-12	0	2	0	-7
Kaschau	70.1	☽ 1	01	-11	0	2		69.8	S 1	26	-16	3	0.5	0	-11
Olmütz								66.2	SSW 1	01	-10	0	10	0	-4
Budapest															
Belgrad															
Seralewo															
Agram															
Sofia															
Athen															
Korfu															

STATION	GESTERN NACHMITTAG							GESTERN ABEND							
	Luftdruck	Wind	Wetter	Temperat.	W	Sichtweite in km		Luftdruck	Wind	Wetter	Temperat.	W	Niederschlag	Bemerkungen über Seegang	
Turin								764.4	Stille	●	1	0		0	9
Genua								63.6	SE 3	15	7	6	20	6	IV
Livorno															
Ancona								65.2	SSE 2	44	5	6	4	0.2	V
Maddalena															
Messina								64.7	WNW 2	00	10	2	20	0	I
Tarent															
Venedig								64.1	N 2	00	2	1	11	0	9
Rom								68.2	ENE 2	02	2	0	50	0	×
Malta															
Madrid															
La Coruña								64.8	Stille	11	12				
Mahon	64	NW 2	weiland	14				64.1	N 2	00	13				
Malaga								65.9	NW 4	11	20				
Horta								63.8	SW 4	11	16	1	20	0.5	17
Rochofort															
Bayonne															
Bordeaux	63	WSW 1	heiter	14											
Clermont															
Dijon								60.1	-	-	1		27		
Calais								55.3	SW 5	01	6		10	0.3	II
Brest								60.	W 1	heiter	10				
Paris	58	WSW 2	heiter	8											
Perpignan	64	W 3	-	17				58	SW 1	heiter	10				
Rennes															
Straßburg								61.4	SSW 4	50	6		4	0.4	6
Toulouse								59.7	SSW 2	50	9		4	2	11
Tours															
Ajaccio								63.5	Stille	×	0		50	-	-
Le Havre								62.6	SW 6	11	7		20	0.3	V
Marignane								63.5	NW 1	30	8		20	-	14
Nancy															
Lerwick	38.7	S 3	13	7	0	50		38.3	S 2	13	6	5	50	1	X
Renfrew	37.3	SW 4	58	6	6	10		40.8	W 5	50	6	6	20	13	7
Cranwell	50.8	SW 5	02	7	0	10		50.5	WSW 5	01	6	5	10	◎	7
Scilly	57.6	WNW 5	35	8	5	50		57.4	NW 6	35	8	1	50	3	VI
Wick	36.1	SSW 5	11	6	2	50		36.3	NW 3	11	4	6	50	1	I
Mallinheau	40.5	W 8	30	8	5	20		44.0	W 7	37	8	5	20	5	VII
Tynemouth	43.6	SW 5	11	6	0	10		44.9	SW 6	06	7	5	10	0.1	IV
Pembroke	52.2	WSW 6	02	9	0	50		52.7	WSW 5	11	9	1	50	◎	VI
Roches Point	53.8	W 5	30	8	5	50		56.1	W 4	00	6	5	50	0.3	III
Croydon	54.1	W 5	02	8	0	20		57.3	WSW 4	00	6	0	10	0	8
Aberdeen	37.3	S 5	58	6	1	20		34.6	WSW 3	16	6	6	10	0.3	IV
Valentia	54.1	W 5	30	9	5	50		55.8	WNW 5	00	8	8	50	1	III
Plymouth	55.5	W 4	54	8	5	20		54.4	W 6	00	8	5	50	4	IV
Guernsey	57.3	W 5	10	9	1	20		57.8	W 4	35	8	6	10	3	IV
Stornoway	33.5	SE 3	20	12	5	10		33.0	N 3	51	6	5	10	2	X
Holyhead	48.1	WSW 7	11	7	1	20		48.3	W 7	00	8	1	20	0	VI
Donaghadee	42.8	S 7	10	7	6	50		46.9	SW 7	13	7	6	20	3	IV
Yarmouth	53.6	SW 3	01	6	0	10		52.7	SW 4	01	4	0	10	0	II
Blacksod	47.4	W 8	56	8	5	10		50.1	W 6	10	7	8	20	4	VII
Calshot	54.3	W 5	02	9	0	50		55.1	WSW 4	01	7	0	20	0	II
Thorshavn	39.1	Stille	12	2	7	50		35.2	Stille	01	1	1	50	0	X
Seydisfjord	41.8	NE 4	55	4	6	20		47.8	NE 3	61	-0	6	20		
Akureyri	51.4	N 5	65	-1	7	20									
Isafjord															
Reykjavik															
Vestmanno															
Elfa	71.0	Stille	Nebel	-10				67.1	Stille	bed.	-11				
Charkow	74.6	E 3	bed.	-7											
Saratow	73.5	NW 2	Nebel	-7				73.3	W 2	bed.	-5				
Orenburg	68.9	ESE 2	bed.	-				68.7	NW 3	Schnee	-7				
Odessa	69.3	N 6	bed.	-5				66.3	N 4	bed.	-4				
Astrachan	69.4	NE 2	Nebel	1				70.3	NE 2	bed.	-2				
Gurjew	68.7	NE 1	Nebel	1				69.6	N 2	bed.	-1				

SCHIFFSMELDUNGEN

Datum	Zeit	Breite	Länge v. Gr.	Luftdruck	Wind	Wetter	Temper. Luft	Temper. Wasser	W	Sichtweite in km	Wolken (in Zehnteln)	Seegang	Dünung aus
9. 12.	2p	58.0	029 E	48	S 6	12	7	×	1	>50	6 s. bew	III	S
" "	2p	51.3	13.4 W	57	NW 7	00	9	12	×	>50	3 ww	VII	NW
" "	2p	55.2	34.3 W	58	SSE 3	11	8	9	0	20	10 strew	III	N
" "	2p	54.8	33.3 W	58	SSE 4	11	9	7	2	50	9 str	II	N
" "	2p	45.8	10.7 W	57	WNW 7	30	10	12	6	50	2 ci	III	W
" "	2p	49.9	32.5 W	64	N 1	11	11	11	4	20	3 cucu	II	N
" "	7p	47.7	36.7 W	58	WSW 4	11	13	13	7	28	9 cu str	I	W
" "	7p	53.7	04.5 W	46	SSE 7	12				50		VII	S
" "	7p	48.9	23.3 W	61	E 2	11	11	13	2	50	10 strcu	III	N
" "	7p	50.0	21.8 W	63	WNW 2	12	10	11	2	50	10 cu str	II	N
" "	7p	49.8	13.5 W	61	WNW 4	11	11	12	5	50	10 cucu	VII	NW
" "	7p	51.8	34.8 W	55	S 6	16	11	12	6	20	10 str	VIII	NE
" "	7p	51.3	44.3 W	57	W 7	16	9	11	×	50	8 cu	VII	NW
" "	8p	46.2	63.8 W	54	W 5								
" "	2p	44.7	68.3 W	54	W 6								
" "	2p	34.8	69.8 W	53	W 6								
" "	7p	55.6	36.3 W	52	SSE 4	16	9	8	6	28	10 cu	III	NE
" "	7p	55.2	31.6 W	61	SSE 5	11	9	7	2	50	10 str	II	N
" "	2a	43.4	28.6 W	62	WSW 2	12				50		I	N
" "	7a	51.3	58.3 W	57	NNW 6	11				20		III	N
" "	2a	53.3	34.5 W	55	S 3	11				50		I	N
" "	7a	48.7	26.2 W	61	NW 4	11				60		III	N
" "	7a	47.9	30.1 W	00	SSE 2	11				50		II	S

Datum	Zeit	Breite	Länge v. Gr.	Luftdruck	Wind	Wetter	Temper. Luft	Temper. Wasser	W	Sichtweite in km	Wolken (in Zehnteln)	Seegang	Dünung aus
10. 12.	7a	49.2	37.1 W	55	NW 3	20	11	11	×	10	8 cu	III	NW
" "	2a	30.9	42.8 W	63	WSW 4	12	21	21	×	18	6 str	I	NE
" "	2a	49.6	18.2 W	63	WNW 4	12	18	12	1	>50	10 str	VII	W
" "	2a	50.0	18.8 W	64	W 3	11	18	12	2	20	10 strcu	II	N
" "	7a	49.5	21.6 W	63	W 1	11	11	13	2	50	10 str	I	NW
" "	8a	49.6	15.3 W	61	NE 1	11	9	13	2	>50	10 str	I	N
" "	8a	53.1	23.3 W	62	ESE 4	12	9	10	0	50	9 strcu	VI	SE
" "	2a	49.0	25.7 W	61	ESE 4	11				50		III	N
" "	2a	50.3	10.2 W	61	W 5	10				50		VII	W
" "	2a	47.0	57.0 W	64	NW 4								
" "	2a	46.0	44.0 W	64	SW 4								
" "	2a	58.0	71.8 W	53	NW 8								
" "	2a	56.0	66.0 W	31	W 7								
" "	2a	53.1	60.8 W	54	W 6								
" "	2a	36.0	70.0 W	54	W 5								
" "	2a	18.0	80.0 W	55	NE 4								

EISBERICHT
vom

Donnerstag, den 10. Dez. 1925.

Beilage zum Wetterbericht der Seewarte
Herausgegeben von Abt. I.

Ein X im Felde bedeutet, daß die im Kopf angegebenen Eisverhältnisse herrschen

Stationen	Eisverhältnisse: eisfrei 0	leichtes, loses Eis 1	strichweise Treibeis 2	dünne Eisdecke 3	zusam. geschob. Eis 4	starkes Treibeis 5	starke Eisdecke 6	schweres Eistreiben 7	dicke, starke Eismassen 8	nicht gemeldet 9	Schiffahrt: wegen Nebel u. Schneefall nicht zu erkennen 0	unbehindert 1	für Segler erschwert 2	für Segler nur mit Schlepper 3	für Segler geschlossen 4	für Motorsegler geschlossen 5	nur für starke Dampfer 6	nur mit Eisbrecherhilfe 7	geschlossen 8	Fahrrinne durch Eisbrecher offen gehalten 9	nicht gemeldet X	Bemerkungen
Zarel	X											X										
Flisand	X											X										
Degerort	X											X										
Tackona	X											X										
Odinsholm	X											X										
Peckerort		X													X							
Nargen	X											X										
Reval, Reede	X											X										
Kokskär	X											X										
Eckholm	X											X										
Stenskär	X											X										
Hungerburg			X									X										
Kynö										X											X	
Werder										X											X	
Worma						X														X		
Björkösund				X														X				
Umgebung von Werkkomatala		X													X							
Seegebiet von Björkö (West)	X											X										
Fahrwasser Wiborg-Trångsund							X													X		
" Trångsund-Rödhäll				X														X				Rußland: Kein Verkehr.
Außerhalb Rödhäll	X											X										
Kotka Hafen nebst Umgebung					X										X							
Außerhalb Ranko	X											X										
" Luppi	X											X										
Seegebiet E von Hochland	X											X										
" S " "	X											X										
" W " "	X											X										
Helsingfors S Hafen nebst Umgebung		X											X									
Außerhalb Sveaborg	X											X										
" Gråskärsbådarna	X											X										
Bei Porkala		X											X									
Außerhalb Kallbådan	X											X										
Barösunds Fjärd	X											X										
Seegebiet außerhalb Jussarö	X											X										
Hangö Hafen nebst Umgebung	X											X										
Umgebung von Russarö	X											X										
Seegebiet im äußersten Sichtkr. v. Russarö	X											X										
Hangö W Fjärd	X											X										
STeil von Gullkrona Fjärd	X											X										
Åbo Hafen bis Stora Bocken		X											X									
Erstan Fjärd		X											X									
Umgebung von Lövskär	X											X										
Widskärsfjärd	X											X										
Bei Utö	X											X										
Seegebiet im äußersten Sichtkr. v. Utö	X											X										
Skiftet	X											X										
Fögle Schären		X										X										
Bei Ledsund	X											X										
E von Nyhamn	X											X										
Seegebiet außerhalb Kobbaklinter	X											X										
Schärenhof vor Mariehamn	X											X										
W von Eckerö	X											X										
Nach außen gen Sälskär	X											X										
Schärenhof außerhalb Raumo				X														X				
Seegebiet nahe außerhalb Raumo										X											X	Aufnahme durch Abstimmung im Hafen gestört.
Umgebung von Relanderegrund										X											X	
Räfsö und Mäntyluoto innere Hafengeb.										X											X	
Mäntyluoto Reede					X												X					
Außerhalb Kallo u. Räfsö				X											X							
Seegebiet im äußersten Sichtkreis v. Räfsö	X											X										
Wasklot Hafen nebst Schärenhof				X														X				
Zwischen Storhästen u. Ensten				X														X				
Rönnskär-Fahrwasser										X									X			
Norrskär-Fahrwasser										X									X			
Jakobstadt Hafengebiet										X	X								X			
Reede bei Ådö										X									X			→ vorläufig geschlossen.
Seegebiet außerhalb Mässkär										X									X			
Yxlla Hafengebiet										X									X			
Innerhalb Tanker										X									X			
Seegebiet außerhalb Tanker										X									X			
Brahestads Reede										X									X			
Nach außen gen Nahkiainen										X									X			
Seegebiet N von Isokrassali										X									X			
Uleaborgs äußere Hafengebiete										X									X			
Fahrstraße nach Uleaborgs Hafengebiete										X									X			
Seegebiet außerhalb Marjaniemi										X									X			
Kemi Hafengebiete										X									X			
Seegebiet außerhalb Kemi										X									X			
Fahrwasser nach Karlsborg										X									X			
Seegebiet vor Rödkallen										X									X			
Fahrwasser n. Lulea durch Juvholmsund										X									X			
Seegebiet vor Gasören										X									X			
Västra Kvarken	X											X										
Seegebiet vor Skag	X											X										
" " Harnö	X											X										
Angermanälvan oberhalb Svanö				X													X					→ nur für Dampfer mit Eisverstärkung.
" unterhalb "				X													X					
Seegebiet vor Bremö	X											X										
Fahrwasser Bremö bis Draghällan-Feuer	X											X										
Alnösundet				X																X		
Seegebiet vor Lilljungfrun	X											X										
" rund um Eggegrund	X											X										
Nordfahrwasser nach Gävle				X																X		
Gregrundsgrepen				X													X					
Seegebiet rund um Grundkallen-Feuersch.	X											X										
vor Söderarm	X											X										
" Sandhamn	X											X										
Fahrwasser Sandhamn nach Stockholm					X										X							
Seegebiet vor Landsort	X											X										
Fahrwasser Landsort bis Stockholm					X										X							
" Hävringe bis Oxelösund	X											X										
Kalmarsund nördlich Kalmar	X											X										
" südlich "	X											X										
Südliche Einfahrt zum Kalmarsund	X											X										
Seegebiet vor Karlshamn	X											X										
Südliche Einfahrt zum Öresund	X											X										
Flintrännan	X											X										
Seegebiet vor Hälsingborg	X											X										
Nördliche Einfahrt zum Öresund	X											X										
Seegebiet vor Halmstad	X											X										
" " Varberg	X											X										
" " Vinga	X											X										
Fahrwasser Vinga bis Göteborg	X											X										
Seegebiet vor Smögen	X											X										
Vikter	X											X										
Torgautan	X											X										
Kristiania	X											X										
Fakrsee	X											X										
Fredriksvern	X											X										
Jomfruland	X											X										
Hærgo	X											X										
Skeo	X											X										
Bastöy	X											X										

EISBERICHT
vom

Donnerstag, den 10. Dez. 25

Beilage zum Wetterbericht der Seewarte

Herausgegeben von Abt. I.

Ein X im Felde bedeutet, daß die im Kopf angegebenen Eisverhältnisse herrschen.

	Stationen	Eisverhältnisse: 0 eisfrei	1 leichtes, loses Eis	2 strichweise Treibeis	3 dünne Eisdecke	4 zusam. geschob. Eis	5 starkes Treibeis	6 starke Eisdecke	7 schweres Eistreiben	8 dicke, starke Eismassen	9 nicht gemeldet	Schiffahrt: 0 weg. Nebel u. Schneetreiben nicht zu erkennen	1 unbehindert	2 für Segler erschwert	3 für Segler nur mit Schleppzug	4 für Segler geschlossen	5 für Motorsegler geschlossen	6 nur für starke Dampfer	7 nur mit Eisbrecherhilfe	8 geschlossen	9 Fahrrinne durch Eisbrecher offen gehalten	X nicht gemeldet	Bemerkungen
HOLLAND	Delfzyl Ems										X		X										
	Harlingen Zuiderzee										X		X										
	Amsterdam Hembrücke										X		X										
	Zaandam Voorzaan										X		X										
	Helder Zuiderzee										X		X										
	Rotterdam Waterweg										X		X										
	Dordrecht Noord										X		X										
	Dordrecht Mallegat										X		X										
	Wyk a/Föhr, Hafen										X		X										
	Ellenbogen, Seegebiet u. Listertief										X		X										
	Amrum, Schmaltief																						
	" , Vortrapptief																						
	Husum, Hever						X	X										X					
	Tönning, Eider						X											X					
	Neuwerk, Seegebiet										X											X	
	" Elbe bis Cuxhaven										X											X	
	Cuxhaven, sichtbares Elbgebiet			X									X										
	" , Hafen u. Einfahrten		X										X										
	Belumerschanze, sichtbares Elbgebiet			X											X								
	Brunsbüttelkoog, " "					X	X								X								
	" , Kanaleinfahrt u. Hafen					X									X								
	Glückstadt, sichtbares Elbgebiet			X											X	X							
	Brunshausen, " "						X									X							
	Altona, vorliegendes Elbgebiet					X									X								
	Hamburg, Landungsbr. vorliegendes Elbgebiet					X									X								
	Herburg, sichtbares Elbgebiet					X									X								
	Roter Sand, Wesermündung	X											X										
	" " , Alte Jade	X											X										
	Hohe Weg, sichtbares Wesergebiet										X	X											
	Bremerhaven, " "			X										X									
	Brake, " "			X											X								
	Bremen, " "			X									X										
	Helgoland,	X											X										
	Wangeroog, Wangeroog Fahrw. Außenjade	X											X										
	Schillighörn, sichtbares Jadegebiet			X										X									
	Wilhelmshaven, Innenjade						X										X						
	" , Hafeneinfahrten					X											X						
	Wangeroog, Harle										X											X	
	" , Watten										X											X	
	Norderney, Seegat			X										X									
	" , Watten						X								X								
	Borkum, Westerems	X											X										
	" , Randzelgat	X											X										
	Nesserland, sichtbares Emsgebiet					X								X									
	" , Hafeneinfahrten					X								X									
DÄNEMARK	Helsingör										X		X										
	Kopenhagen										X		X										
	Dragör										X		X										
	Stevns										X		X										
	Gjedser										X		X										
	Hyllekrog										X		X										
	Kielsnor										X		X										
	Albuen										X		X										
	Sprogö										X		X										
	Revsnäs										X		X										
	Fornäs										X		X										
	Anholt										X		X										
	Lasö, Österby										X		X										
	" , Vesterö										X		X										
	Fredrikshavn u. Hirsholm										X		X										
	Skagen										X		X										
	Kegnäs										X		X										
OSTSEE	Memel, Seegebiet	X											X										
	" , Hafen , Litauen			X										X									
	" , Seetief	X											X										
	Brüsterort, sichtbares Seegebiet	X											X										
	Pillau, " "	X											X										
	" , Hafen	X											X										
	" , Königsg. Seekanal bis Königsberg							X											X				
	" , Frisches Haff bis Königsberg							X											X	X			
	Neu-Terranowa, Frisches Haff bis Elbing							X											X				
	Danzig, Reede	X											X										
	" , Hafen		X											X									
	Stolpmünde	X											X										
	Rügenwaldermünde			X										X									
	Kolberg	X											X										
	Swinemünde, See										X											X	
	" , Hafen										X											X	
	" , Haff										X											X	
	Groß Ziegenort, Stettiner Haff bis Stettin							X													X		
	Greifswalder Oie, sichtbares Seegebiet	X											X										
	Thiessow, östl. Einf. in den Boddenb. Stralsund						X										X						
	Arkona, sichtbares Seegebiet	X											X										
	Barhöft, Gellen										X	X											
	" , Vierendahl										X	X											
	" , Bogden										X	X											
	Dareserort, sichtbares Seegebiet	X											X										
	Warnemünde, Hafen	X											X										
	" , Warnow			X																	X		
	Wismar, Fahrwasser nach Wismar				X																X		
	Travemünde, Seegebiet	X											X										
	" , Hafen	X											X										
	" , bis Lübeck				X										X								
	Marienleuchte, sichtbares Seegebiet	X											X										
	Westermarkelsdorf, " "	X											X										
	Fehmarnsund	X											X										
	Friedrichsort, Kieler Föhrde	X											X										
	Bülk, " "	X											X										
	Holtenau, Kais.-Wilhelm-Kan. bis Brunsbüttel	X											X										
	Flensburg, sichtbares Eidergebiet							X												X			
	Eckernförde	X											X										
	Schleimünde bis Schleswig		X											X									
	Flensburg, Außenförde	X											X										
	" , Innenförde	X											X										
	Papenses	X											X										
LETTLAND	Libau	X											X										
	Steinort	X											X										
	Windau	X											X										
	Lysecrt	X											X										
	Michaelsturm	X											X										
	Domesnäs NW	X											X										
	" NO	X											X										
	" SO	X											X										
	Mezaraspotsem	X											X										
	Riga, See	X											X										
	" , Hafen	X											X										
	Haynasch			X											X								

Erscheint täglich mit Ausnahme von Sonn- und Feiertagen. Bezugspreis für das Winterhalbjahr 20 Mark. Bestellung bei der „Deutschen Seewarte" Hamburg.

WETTERBERICHT
DER
DEUTSCHEN SEEWARTE

JAHRGANG 50, Nr. 345 VERLAGSORT HAMBURG Freitag, den 11. Dezember 1925

Mitteleuropäische Zeit — **Luftdruck** reduziert auf 0° Temperatur, Meeresspiegel und Schwere in 45° Breite — **Temperatur** in Celsius-Graden — **Windstärke** nach Beaufortskala (12 = Orkan) — **Wetter:** 00 bis 09 wolkenlos bis halb bedeckt; 10 bis 19 halb bis ganz bedeckt; 20 bis 29 Dunst oder Nebel; 30 bis 39 Schauer; 40 bis 49 Rieselregen; 50 bis 59 sonstiger Regen; 60 bis 69 Schnee; 70 bis 79 Graupel oder Regen und Schnee gemischt; 80 bis 89 Hagel; 90 bis 99 Gewitter — **W** = Witterungsverlauf seit der letzten Beobachtung: 0 = wolkenlos bis halb bedeckt, 1 = wolkig, 2 = anhaltend ganz bedeckt, 3 = Dunst oder Nebel, 4 = dichter Nebel, 5 = Schauer, 6 = Regen oder Rieselregen, 7 = Schnee, 8 = Graupeln oder Hagel, 9 = Gewitter — **Relative Feuchtigkeit:** 0 = 95 bis 100 %, 9 = 90 bis 94 %, 8 = 80 bis 89 %, 7 = 70 bis 79 %, 6 = 60 bis 69 %, 5 = 50 bis 59 %, 4 = 40 bis 49 %, 3 = 30 bis 39 %, 2 = 20 bis 29 %, 1 = 10 bis 19 %

GESTERN NACHMITTAG 2 UHR

DEUTSCHE STATIONEN	Uhrzeit	Luftdruck	Wind	Wetter	Temperat.	Luftdruck Charakter. u. Änder.	W	Sichtweite in km	Wolken (in Zehntel)	Rel. Feucht.	Seegang	Wolkenhöhe
Borkum	2	745.3	SW 4	11	2	\ −2.0	3	4	10 mi	0		5
Helgoland	2		SW 6	Regen							M	
Altenwalde	2	47.1	SW 3	81	2	\ −1.5	6	1	10 mi	0		3
Bremen	2											
Hamburg	2	48.5	SSW 3	51	3	\ −2.0	6	4	10 5 mi slr	9		4
Kiel	2	48.6	S 1	27	2	\ −1.5	3	–	Nebel	0		3
Warnemünde	2											
Swinemünde	2	51.0	SSW 3	25	1	\ −1.5	3	1	Nebel	0		3
Rügenwaldermünde	2											
Danzig	2	50.0	SSE 5	60	−4	\ −1.5	5	4	10 mi	8		3
Königsberg	2	57.0	S 4	01	−4	\ −1.5	7	2	10 mi	8		2
Memel	2	57.0	S 6	12	−4	\ −1.0	2	20	10 sw-mi	9		2
Aachen	2¹⁵	52.6	W 5	11	5	\ −0.5	6	10	10 mi	0		4
Lonnigen	2											
Hannover	2	50.2	S 2	16	4	\ −2.0	2	2	10 slr	8		2
Magdeburg	2	51.5	SSW 3	12	4	\ −2.0	1	10	10 mi	7		5
Dresden	2⁰⁰	54.1	ESE 5	11	0	\ −2.0	1	4	8 5 slr-mi	7		9
Berlin	2	52.0	SW 2	10	4	\ −2.0	6	2	10 5 slr-mi	8		5
Grünberg in Schles.	2											
Breslau	2	52.7	S 2	11	0	\ −1.0	7	10	9 5 slr-mi	9		6
Frankfurt a. M.	2											
Karlsruhe	2											
Friedrichshafen	2											
Bamberg	2											
München	2	57.5	WSW 5	16	4	\ −1.0	6	20	10 slr-mi	7		5
Kahler Asten 832	2	660.2	WSW 5	27	−0	\ −2.0	7	0.5	Nebel	0		0
Wasserkuppe (Rhön) 950	2¹⁵	6										
Feldberg im Taunus 801	2	6										
Brocken 1142	2¹⁵	6										
Fichtelberg 1213	2	646.7	WSW 5	61	−3	\ −1.0	7	0.5	10 sw	0		0
Säntis 1605	2	647.0	SW 7	65	−7	\ −1.0	7	0.5	10 slr	0		0
Feldberg i. Schwarzw. 1497	2											
Zugspitze 2964	2¹⁵	6										
Säntis 2500	2	555.0	WSW 8	60	−7	\ −1.5	3	0.5	10 slr	0		0
Sonnblick 3106	2	6										

Seehöhe in Metern

Luftdruck der Bergstationen nicht auf Schwere und Meeresspiegel reduziert

GESTERN ABEND 7 UHR

Uhrzeit	Luftdruck	Wind	Wetter	Temperat.	Luftdruck Charakter. u. Änder.	W	Sichtweite in km	Wolken (in Zehntel)	Rel. Feucht.	Niederschlag	Minimum	Seegang	Wolkenhöhe
7	747.5	W 3	11	2	/ +1.5	1	10	6 a-slr	9	1		H	9
7		SW 4	unklar										
7	44.7	W 3	16	2	— 0	6	4	8 slr	8	3	2		5
7	48.3	W 3	11	3	/ +1.0	6	10	10 slr	8	2	4		4
7	48.1	WSW 4	70	2	/ 0	6	2	10 mi	8	2	3		4
8	47.1	S 2	13	1	\ −0	6	—	10 slr	8	2	3		4
8	46.0	SW 2	16	2	\ −1.0	6	0.5	10 mi	9	1		H	4
7	48.1	SSW 3	40	1	\ −1.0	3	1	10 mi	9	10	2		2
7	52.2	S 4	bedeckt	0	\ −0.9						1	H	
7	53.4	S 3	17	−1	\ −1.0	7	4	10 mi	9	1	−1		1
7	55.6	S 2	61	−2	\ −1.0	7	—	10 mi	8	⊘	−2		—
7	56.3	SSW 5	61	−4	\ −0.5	7	4	10 slr	9	2		M	—
7	58.3	WSW 5	16	5	/ +1.0	6	10	10 8 slr-slr	8	2	5		4
7	49.8	NW 3	11	4	/ +1.0	5	0.2	10 mi	8	3	4		5
7	49.4	W 4	16	3	— 0	6	4	10 slr	9	3	4		4
7	50.3	SSW 2	16	2	\ −0.5	5	10	10 mi	9	0.3	4		4
7													
7⁰⁰	52.7	SW 4	51	1	\ −1.0	6	4	10 mi	9	1	1		4
7	49.1	SSW 2	50	3	\ −1.0	6	2	10 mi	9	0.6	4		4
7	53.6	S 4	71	1	\ −1.0	6	10	10 mi	9	0.2	2		5
7													
7	55.5	SW 3	12	4	/ +1.0	6	—	8 slr	7	0.3	5		—
7	57.5	WSW 2	41	5	/ +1.5	6	10	10 mi	8	4	7		5
7	60.2	WNW 3	40	6	/ +1.0	0	0.5	6 slr	6	—	7		7
8⁰⁰	56.1	SW 2	11	4	/ +0.5	6	10	10 slr	8	3	3		6
7	58.7	WSW 5	16	2	— 0	5	2	8 a-mi	8	⊘	5		5
7	661.4	W 5	27	−1	/ +1.0	4	0.05	Nebel	0	8	−0		0
7													
7													
7	48.8	WSW 8	65	−3	\ −0.5	7	0.05	10 slr	0	2	−2		0
7	47.3	WSW 7	65	−3	\ −0.5	7	0.05	10 slr	0	4	−1		0
9⁰⁰													
7													
9⁰⁰													
7	555.4	WSW 6	61	−8	/ +0.5	7	0.5	10 slr	0	15	−5		0
7	513.0	WNW 5	klar	−12	\ −0.2					11			

KÜSTENSTATIONEN UND FEUERSCHIFFE

NACHMITTAG UND ABEND DES VORTAGES

Ems	2p: SSW 3-4, bedeckt, ≡, See III
Elbe I	7p: SW 3, bedeckt, dann Regen, See II
Helgoland	2p: 742.5, SW 5, 2° Sicht 10 km, See IV
Fehmarn	7p:
Arkona	2p: SW 3, bedeckt, See III
Darßer Ort	7p: SW 3, bedeckt, See III
Warnemünde	2p:
Travemünde	7p:
Kiel-Leuchtschiff	2p: 753.0, SSW 2, WNW 1, 4° Sicht 10 km, See I
Kiel-Bank	7p:
Fehmarnbank	2p: 748.4, SW 3, NW 5, 3°, W.T. 6°
Fehmarnbank	7p: 746.9, W 3, NW 6, See IV, W.T. 6°
Fehmarnbank	2p: SW 2, bedeckt, See IV, L.T. 4.6, W.T. 7.8°
Fehmarnbank	7p: W 2, bedeckt, See II, L.T. 5.1°, W.T. 8.6°
Adlergrund	2p: SW 5, bed., See V, Kimm 00, Sicht 5 See-m, L.T. 2.5°
Adlergrund	7p: SSW 5, bed., See V, Sicht 6 See-m
Borkum	6p: 746.7, W 3, NW 5, 2°

HEUTE MORGEN

Ems	8a: W 4-5, leichte Dünung, Sicht See V
Elbe I	11a:
Helgoland	8a: 747.9, W 2, NW 3° Sicht 20 km, See I
Arkona	11a: 745.3, WSW 4, NW 4° Sicht 20 km, See I
Darßer Ort	8a: SW 2, ≡, See I
Warnemünde	11a: SW 4, bed., See III
Travemünde	8a: WSW 6, bewölkt, See IV
Kiel-Leuchtschiff	11a:
Kiel-Bank	8a: 750.0, NW 3, NW 2° Sicht 10 km, See II
Fehmarnbank	11a: 750.0, SW 4, NW 4° Sicht 10 km, See III
Adlergrund	8a: 749, NW 5, W 7°, See V, W.T. 6°
Fehmarnbank	11a:
Fehmarnbank	8a: Wa, bewölkt, See IV, L.T. 5.5°, W.T. 8.0°
Adlergrund	11a:
Borkum	8a: WSW 4, bed., See IV, Sicht 10 See-m, L.T. 3.8°, W.T. 4.8°
Borkum	11a: WSW 4, bed., See IV, " 10 " " " 3.4° " 4.8°

HEUTE MORGEN 8 UHR

DEUTSCHE STATIONEN	Uhrzeit	Luftdruck	Wind	Wetter	Temperat.	Luftdruck Charakter. u. Änder.	W	Sichtweite in km	Wolken (in Zehntel)	Rel. Feucht.	Niederschlag	Minimum	Seegang	Wolkenhöhe
Borkum	8	749.7	W 3	12	4	/ +1.0	1	10	9 a-slr	0	0		M	5
Wilhelmshaven	8	748.5	SW 5	12	2	/ +0.5	2	4	8 1-slr-mi	0	4	1		4
Helgoland	8	47.5	SW 6	bedeckt	5								V	
Altenwalde	8	47.9	WSW 3	51	2	— 0	6	4	9 5 slr	9	1	1		2
Bremen	8	49.6	W 4	10	3	— 0	1	10	8 5 slr	9	0	1		3
Hamburg	8	48.3	WSW 5	16	2	\ −0	5	4	10 mi	0	2	1		3
Groß-Borstel	8	–	SW 4	16	3		5	5	10 slr	9	4	1		3
Kiel	8	47.1	SW 7	11	2	\ −1.0	6	—	10 slr	0	2	1		5
Warnemünde	8													
Swinemünde	8	48.1	W 2	16	1	/ +0.2	6	2	10 mi	9	8	0		3
Rügenwaldermünde	8	46.7	SW 3	bed.	1	/ +0.1				9	1	−3	M	
Danzig	8	48.0	SSE 3	80	−1	\ −1.0	7	1	10 mi	8	0.5	−1		3
Königsberg	8	49.5	SSE 3	61	−1	\ −1.0	7	4	10 mi	8	—	−6		2
Memel	8	49.8	S 4	17	−4	\ −1.0	7	10	10 slr	9	2		M	—
Aachen	8	55.6	SW 5	11	4	/ +0.5	6	4	10 mi	9	0.3	−2		4
Lonnigen	8	51.2	NNW 1	80	3	/ +1.5	4	0.2	10 mi	9	1	−2		4
Hannover	8	51.2	W 3	16	4	/ +0.5	1	4	10 8 slr	8	4	−2		4
Magdeburg	8	51.5	WSW 3	11	3	/ +1.0	6	10	8 6 mi	9	3	−2		4
Dresden	8	52.3	WSW 7	80	2	/ +1.5	6	10	9 8 slr-slr	9	1	−1		5
Berlin	8	50.1	WSW 1	11	2	/ +1.5	6	2	10 slr	8	3	−2		3
Grünberg i. Schles.	8	52.2	SW 3	80	2	\ −0	7	10	7 slr	8	4	−0		6
Breslau	8	52.1	SW 2	75	2	\ −0.3	7	4	10 8 slr	9	0.1	−2		3
Frankfurt a. M.	8	56.4	SW 3	11	2	/ +0.5	6	4	10 2 slr-mi	7	0.1	−2		4
Karlsruhe	7⁰⁰	57.7	SW 2	12	5	— 0	5	10	10 slr	9	1	−4		4
Friedrichshafen	8	59.2	W 2	11	5	/ +0.5	2	20	10 mi	7	—	−5		6
Bamberg	8	58.5	SW 2	11	3	— 0	6	50	10 slr	8	0.3	−2		7
München	8	58.6	WSW 4	11	3	— 0	2	20	10 8 slr-mi	8	3	−2		5
Kahler Asten 832	8	662.2	W 4	26	−1	/ +0.5	4	0.05	Nebel	0	2	−1		0
Wasserkuppe (Rhön) 950	8	6												
Feldberg im Taunus 801	8	688	WNW 3	27	−1	— 0	4	0.2	Nebel	0	0.5	−1		—
Brocken 1142	8	5 50.2	WSW 7	65	−3	/ +2.8	7	0.05	10 slr	5	12	−4		0
Fichtelberg 1213	8	647.1	WNW 2	27	−3	/ +0.5	4	0.05	Nebel	0	5	−4		0
Säntis 1605	7⁰⁰	613.3	SW 7	65	−7	\ −1.0	7	0.05	10 slr	0	2	−2		0
Feldberg i. Schwarzw. 1497	7⁰⁰	630.3	SW 4	27	−3	— 0	4	0.05	Nebel	0	5	−4		0
Zugspitze 2964	7⁰⁰	521.9	WNW 4	27	−12	— 0	7	0.05	Nebel 10 mi	0	⊘	−12		0
Säntis 2500	8	555.2	WSW 4	61	−9	\ −0	7	0.05	10 slr	0	10	−9		0
Sonnblick 3106	8	5 16.4	WNW 3	klar	−13	\ −0.2					0	−13		

Seehöhe in Metern

Luftdruck der Bergstationen nicht auf Schwere und Meeresspiegel reduziert

Nachdruck und Verwertung für öffentliche Vorhersage verboten!

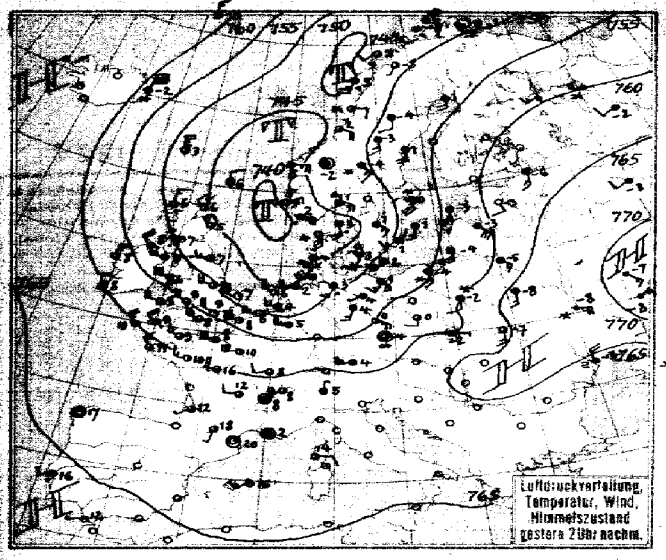

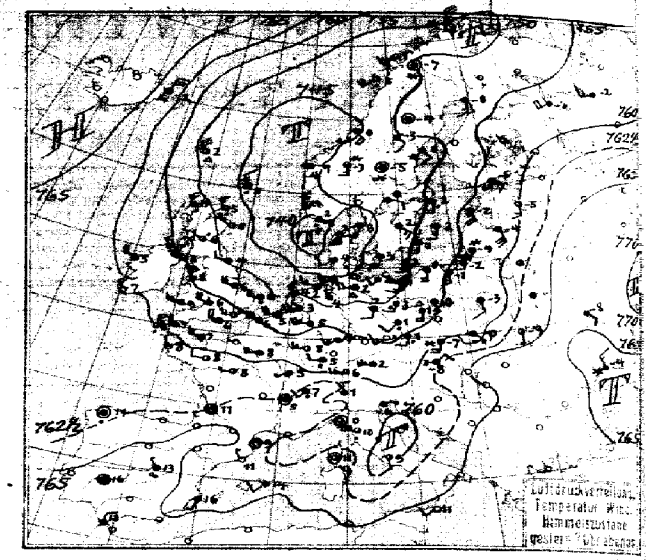

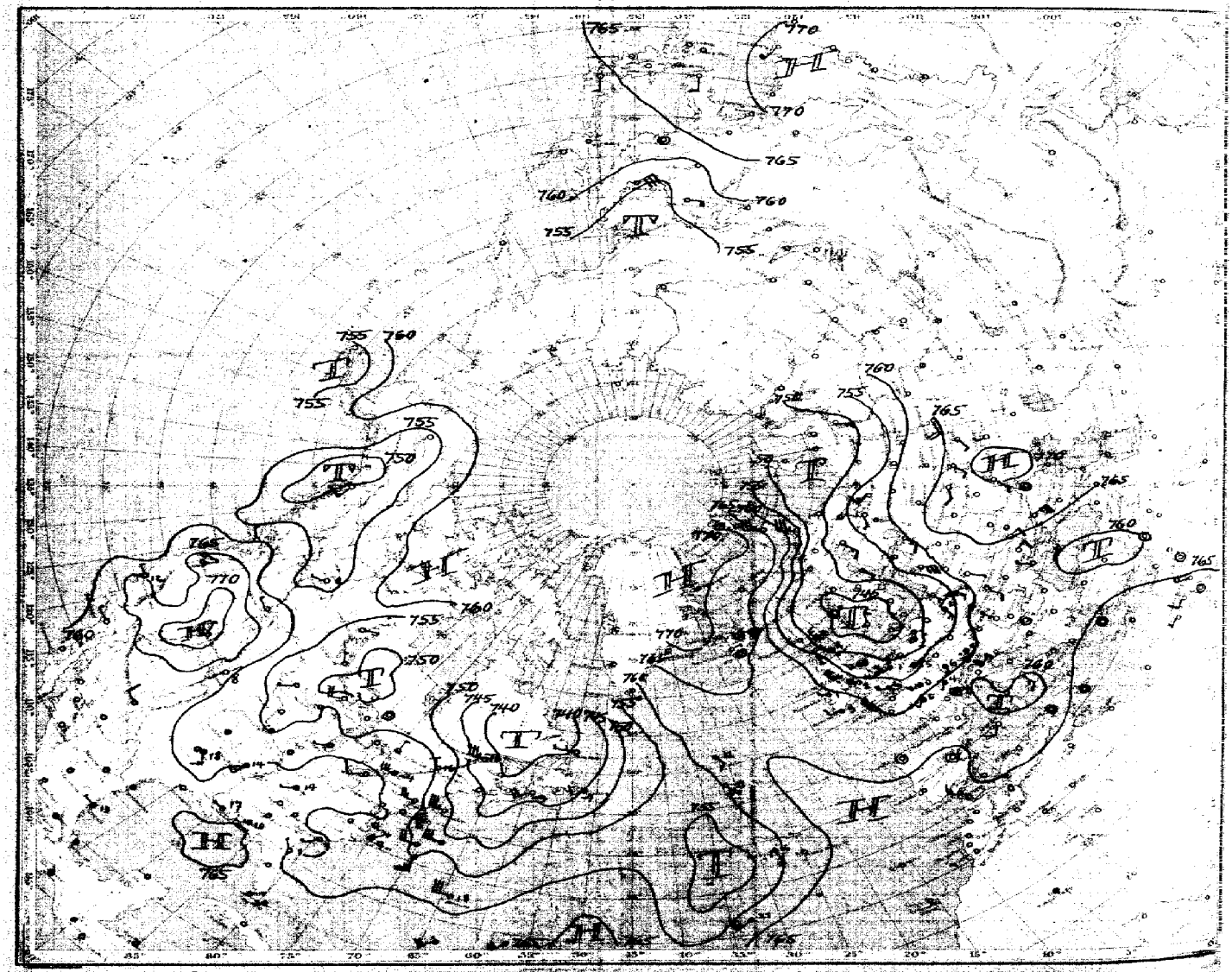

Luftdruck, Temperatur, Wind, Himmelszustand der nördlichen Halbkugel
vom Freitag, den 11. Dezember 25 morgens.

EWARTE Jahrgang 50 Nr. 345

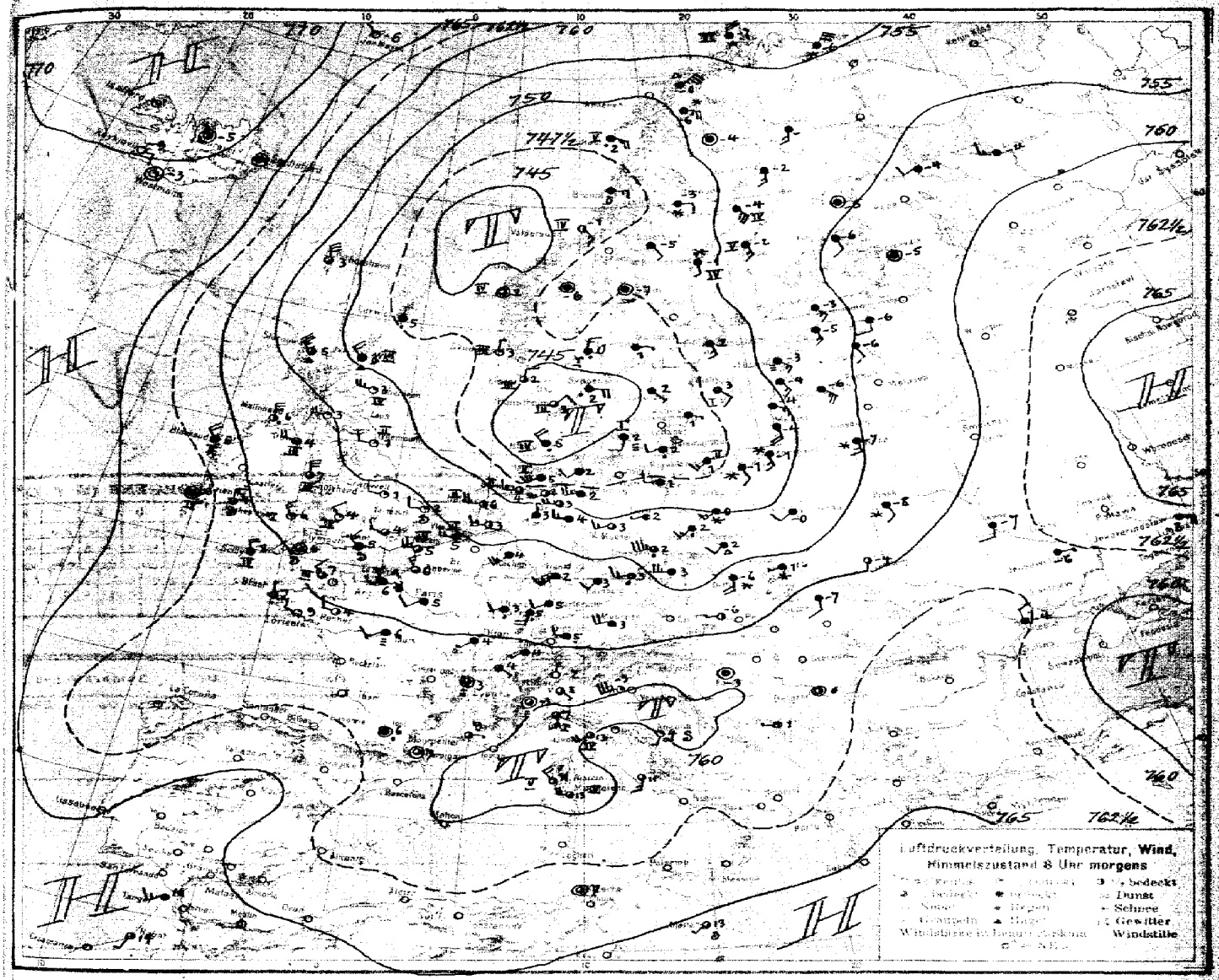

ALLGEMEINE ÜBERSICHT 8 Uhr morgens: Freitag, den 11. Dezember 1925

Der Kern der Nordseezyklone tritt heute über Jütland in das Ostseegebiet über. Der gestern an der nordnorwegischen Küste gelegene Teilwirbel ist mit der polaren Nordströmung, die sich ostwärts verschiebt, südwärts gewandert und schließt sich dem Strömungssystem des genannten Wirbels an. Auf der Rückseite des Skagerakwirbels werden zwar kältere Luftmassen Skandinaviens nach dem deutschen Küstengebiet befördert, jedoch wird der hierdurch erfolgende Temperaturrückgang zunächst nur vorübergehend und mäßig sein, da die Luftzufuhr von dort durch den südwärts wandernden Randwirbel zeitweilig unterbrochen wird und die Kaltluftmassen Skandinaviens vorerst noch keine sehr tiefen Temperaturen aufweisen.

Die anhaltende polare Ostströmung über dem Eismeer dürfte weitere Teilwirbel an der norwegischen Küste entwickeln, die nach dem Nordseegebiet abwandern, sodaß die nächsten Tage im deutschen Küstengebiet veränderliche Witterung bringen werden, wobei die kalte Polarluft allmählich weiter nach Süden vorstößt, sodaß die Regenschauer schließlich in Schneeschauer übergehen.

WETTERAUSSICHTEN AN DER DEUTSCHEN KÜSTE für Sonnabend, den 12. Dezember 1925

NORDSEE, westl. OSTSEE: Frische vorübergehend nach Nordost, später rückdrehende Winde, veränderlich, Regenschauer, vorübergehend etwas kälter, geringe Nachtfrostgefahr.

mittlere OSTSEE: (W. Swinemünde) Frische auf See zeitweise starke, später nach nordwest drehende Winde, wechselnd bewölkt, Niederschläge in Schauern, mild.

östl. OSTSEE: (W. Königsberg). Mäßige südöstliche Winde meist trübe, weitere Schneefälle, Temperaturen um 0° C.

Sturmwarnungen:

Gestern abend 9½ westl. Ostsee u. Nordsee gewarnt: Gefahr starke auffrischender südwestlicher, später rechtdrehender Winde, Signalball.

Dr. Ahlgrimm

Hamburg, Deutsche Seewarte Kapelle. Abt. III. Georgii

Blaudruck: Hartung & Co., Hamburg

Freitag, d. 11. Dezember 1925 Nr. 345

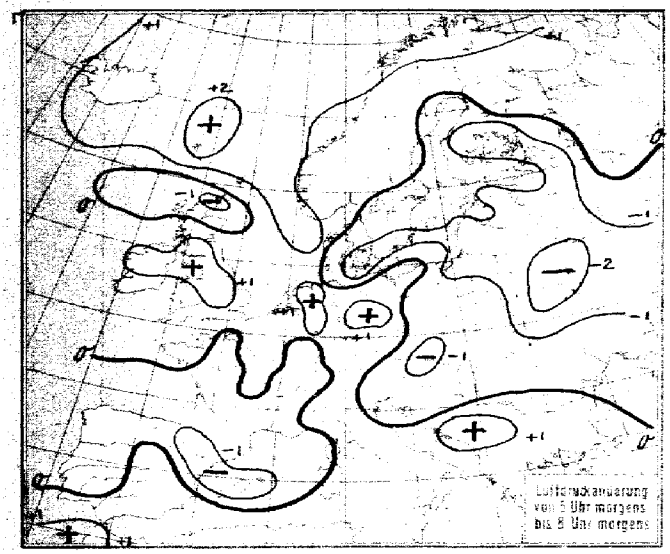

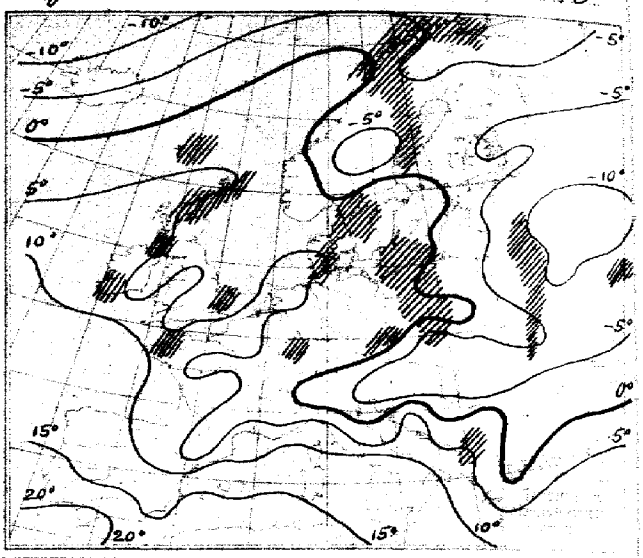

NACH AUFZEICHNUNGEN DER REGISTRIERAPPARATE ZU HAMBURG SEIT GESTERN 8 UHR MORGENS (M. E. Z.)

STUNDE		9	10	11	12m	1	2	3	4	5	6	7	8	9	10	11	12n	1	2	3	4	5	6	7	8
Thermograph		2.5	2.6	2.8	2.9	3.0	3.2	2.6	2.6	2.6	2.4	2.0	1.6	1.6	1.6	1.8	1.7	1.6	1.4	1.1	0.6	0.5	1.4	2.0	2.2
Barograph		47.5	47.0	46.7	46.0	45.4	44.8	44.6	44.3	44.0	44.0	44.0	44.3	44.5	44.6	44.8	44.8	44.9	44.9	45.0	45.0	44.9	44.8	44.7	44.5
Anemograph	Richtung	SSW	SSW	SSW	SSW	SSW	SSW	SSW	SSW	SSW	SW	WSW	WSW	WSW	WSW	WSW	WSW	WSW	WSW	WSW	SW	SW	SW	WSW	WSW
	m.p.S.	5.2	6.0	6.8	6.4	6.0	6.2	5.5	5.0	6.5	6.0	6.2	5.2	5.2	6.0	5.4	5.2	5.1	5.6	8.0	6.8	6.4	6.2	6.4	8.0
Regenmesser		-	-	-	-	-	-	0.48	0.72	0.64	0.06	0.78	1.44	0.12	0.12	0.06	-	-	-	-	-	-	0.06	0.12	0.06
Sonnenscheindauer in Min.		-	-	-	-	-	-	-	-	-	-	-	-	-	-	-	-	-	-	-	-	-	-	-	-

AUFSTIEGE

STATION Wind in m./S.	Seehöhe	Zeit	Boden	200	500	1000	1500	2000	2500	3000	3500	4000	4500	5000	Bemerkungen
							Heute morgen:								Sichtw. bis Klom.
Rostock	37m	8a	1.3° 97%	0.8° 98%	2.3° 86%	-1.1° 97%	-2.9° 88%								
"	"	"	SW 5	W 17	W 19	WNW 16	WNW 17			SW-m.	str. 100 m	Regen			" " 10 "
Berlin		9a	SW 5	SWSW 5	SW 8					Fr-str. str.	200 m				" " 4 "
Lindenberg		8a	WNW 7	WNW 14	WNW 15	WNW 16	WNW 17	WNW 18		SW-m.					" " 4 "
Dessau		9a	WSW 3	WSW 6	W 13	WNW 16	WNW 16			SW-m.	1100 m				
Cranwall		2a	WSW 5	WNW 12	NWSW 15	NW 15									
Calshot		"	WNW 7	WNW 12	NW 11	NW 10									
Malta		8a	SW 2	"	"	SWSW 9	"	W 4	"	"	"	WNW 7			
Pogumpne		"		W 11	W 13	WNW 13									
Calshot		"	NW 5	NWSW 11	NW 14	NW 11									
Shatwick		"	"	NW 13	NWN 16	NWN 17									
Rava		"	SE 1	"	"	WNW 8	WNW 8								
Ancona		"	SSW 1	"	SW 5	SW 6	WSW 15								
Vigna di Valle		"	"	SWSW 7	SW 8	WSW 11									
Messina		"	"	"	SWSW 3	"	"	"	"	W 4	"				
							Gestern nachm. u. abend:								
Lindenberg	122 m	3p	1.0° 90%	0.2° 90%	1.8° 86%	-1.0° 98%	-4.5° 98%	-4.5° 86%	-10.2° 96%	-13.0° 96%					
"	"	"	SE 6	SSW 15	SW 16	SWSW 12	SWSW 13	SWSW 15	SSWSW 16	SWSW 16					" " 4 "
Fr. hafen	400 m	3p	WSW 5	"	SWSW 7	WSW 17	WSW 20					str.			" " 20 "
Lenchaws		2p	"	SSW 12	NW 16	NW 19	NW 30								
Ben Frew		"	"	NW 22	NW 21	NW 21	NW 19								
Shatwick		"	"	WNW 20	NW 18	NW 20									
Farnborough		"	"	WNW 9	WNW 10										
Shaekburgness		"	"	WNW 13	WNW 15	NW 21									
Calshot		"	"	W 10	WNW 13	NW 12	NW 18	NW 20							
Benaes		"	"	W 8	WNW 13	N 3									
Farnborough		4p	"	5° -	2.2° -	-1.7° -	-2.2° -	-3.9° -	-7.2° -	-10.6° -					
"		7p	"	WNW 11	WNW 18	NW 17									
Lemberg		2p	"	NWSW 9	NWSW 11	NWSW 14									
Plymouth		7p	S 5	"	"	WSW 17	SW 9	SW 13	"	SW 20					
Pogumpne		"	"	W 12	W 15	WNW 17									
Andover		"	"	W 14	WNW 16	WNW 18									
Malta		"	Stille	"	WSW 4	"	"	"	"	NW 9	"	"	"	NW 17	
Nancy		"	NW 5	"	WSW 19	WSW 22	WSW 21								
Straßburg		"	SSW 5	SWNW 10	SWNW 11										
							Nachtrage vom 10. XI. 25.:								
Oestermund		8a	"	SSW 11	SW 19	SW 21									
Der Bilt	25 m	9a	"	2° 100%	1° 100%	1° 85%	-4° 95%	-7° 95%	-10° 95%	-13° 85%	"	-19° 65%	"	-26° 75%	

Freitag, d. 11. Dez. 1925.

| STATION | MORGEN | | |

STATION	GESTERN NACHMITTAG						GESTERN ABEND								STATION	GESTERN NACHMITTAG						GESTERN ABEND							
	Luftdruck	Wind	Wetter	Temperat.	W	Sichtweite in km	Luftdruck	Wind	Wetter	Temperat.	W	Sichtweite in km	Niederschlag	Maximum der Temperatur		Luftdruck	Wind	Wetter	Temperat.	W	Sichtweite in km	Luftdruck	Wind	Wetter	W	Sichtweite in km	Niederschlag
Wien	7						7								Turin	7						7					
Zürich	61.0	SW 4	11	6	2	20	62.8	SW 3	10	5	5	20	0.6		Genua												
Bern	61.7	W 5	11	6	1	>50	63.4	SW 3	11	5	1	20	0		Livorno												
Gent	62.8	SW 4	13	8	1	50	63.8	SW 2	50	7	1	50	0.2		Ancona												
Lugano	62.4	N 1	11	5	1	20	61.1	N 1	11	1	2	10	0		Maddalena												
Helder	47.5	WNW 5	10	6	6	10	48.4	NW 5	54	4	5	10	5		Messina							66.0	SW 2	21			
Vlissingen	52.2	W 5	12	6	1	10	53.3	WSW 4	12	5	1	10	0.1		Tarent												
Utrecht	47.5	W 3	51	4	6	10	50.5	SW 4	51	3	6	4	5		Venedig							64.4	Stille	10			
Kopenhagen	49.3	SSW 3	77	3	7	10	48.4	SSW 3	11	3	3	10	3		Rom							59.4	SSE 2	41			
Skagen	44.5	SSE 4	40	3	6	2	43.7	SSW 3	16	3	6	10	2		Malta							66.9	Stille	00			
Hanstholm	42.1	SSE 3	11	4	7	10	41.7	S 3	11	2	2	20	2		Madrid							65.6	NW 1	27			
Blaavandshuk	43.6	SSW 4	16	4	5	20	43.5	SW 2	16	4	5	20	4		La Coruña							62.0	Stille	55			
Hammershus	50.5	SW 4	11	2	3	4	49.1	S 3	50	2	6	4			Mahon							63.8	SW 2	11			
Ablako	49.0	SSW 1	11	-8	1	20	50.0	Stille	61	-7	2	10		-6	Malaga												
Haparanda	53.0	S 4	11	1	7	50	52.9	S 3	11	-0	2	-		1	Horta							51.3	SW 1	51			
Stensele	51.8	S 2	11	-4	2	20	51.0	Stille	11	-4	2	10	0	-3	Rochefort												
Oestersund	51.2	SSE 3	11	-3	2	50	50.0	SE 2	61	-3	7	4	0.1	-3	Bayonne												
Hernösand	51.7	S 4	11	1	2	>50	49.5	SE 2	62	0	7	4	6		Bordeaux	0	SW 1	11	12		20	62.1	Stille	1/2 62			
Särna	48.4	SE 3	61	-4	7	4	47.4	Stille	65	-5	7	-	3	-4	Clermont	62.8	W 2	11	12		50						
Karlstad							47.9	ESE 2	11	0	2	-	2	1	Dijon	60.8	WSW 2	11	8		0.2	61.1	SW 1	11	5		
Stockholm	50.7	SSE 4	61	0	2	4	50.1	S 4	49	2	7	4	0.6	2	Calais	54.1	W 6	01	8		50	56.6	W 6	01	6		
Jonköping	46.8	SE 3	11	1	7	10	47.9	SE 3	16	2	2	-	0.6	2	Brest	60.8	NW 3	01	11		50	60.8	NW 2	01	8		
Wisby	51.7	S 3	11	1	7	10	51.3	S 3	11	2	6	-	0.2		Paris	57.9	WSW 6	11	10		20	58.9	WSW 4	11	8		
Kalmar	50.9	SW 3	16	1	6	-	50.6	SSW 3	27	1	6	-	0.2		Perpignan	62.6	Stille	01	20		>50	62.8	Stille	01	4		
Gällivare							50.1	Stille	11	-4	2	>50	0	-4	Rennes	60.7	W 3	01	10		20	66.0	WSW 2	01	8		
Karlshamm															Straßburg	57.0	SSW 4	11	7		20	58.9	SSW 3	11	5		
Björöklubb	53.4	S 6	11	0	2	20	53.1	S 6	11	-1	2	>50	0		Toulouse	62.6	SSW 1	01	18		>50						
Quade Hook															Tours	60.7	W 4	11	16		50	61.2	W 1	01	5		
Spitzbergen	66.8	NNE 2	02	-32	0	>50	68.3	ENE 2	02	-22	6	50	0	-	Ajaccio	63.3	E 2	11	14		50	63.2	Stille	11	11		
Ingö	47.8	NE 7	61	-0	7	4	51.8	NNE 7	61	-2	7	10	5		Le Havre	56.0	W 6	11	8		20						
Valdersund	45.3	ESE 4	11	2	1	20	44.9	SE 4	12	0	1	20	0		Marignane	61.0	Stille	11	2		-						
Kinn	44.1	E 6	10	5	1	0.5	44.6	NE 3	01	4	0	>50	0		Nancy	58.6	WSW 3	51	5		10	58.0	WSW 3	11	8		
Lister	40.7	E 5	55	2	6	10	40.5	E 5	53	2	6	20	20		Lerwick	42.1	N 2	01	6	1	50	43.7	NW 2	55	6	6	10
Bären-Insel	62.6	NNE 7	60	-17	7	1	65.9	NNE 7	10	-20	7	1			Renfrew	49.1	WNW 4	03	7	5	50	52.0	WNW 1	50	4	0	0.2
Andänes	46.3	SW 2	11	2	5	50	47.4	SW 3	11	1	2	20	0.2		Cranwell	51.6	W 4	11	8	1	50	52.8	W 4	11	6	2	20
Röst	51.8	SSW 5	50	5	6	10	46.0	SW 4	50	5	6	20	0.6	-0	Scilly	54.2	NW 5	01	10	0	50	60.0	NW 5	30	8	5	50
Jan Mayen	40.7	NW 3	01	-5	1	20									Wick	46.3	NW 2	01	6	5	50	47.6	NW 3	30	5	6	50
Färder	46.6	ESE 4	70	1	5	20									Malinhead	53.1	NW 6	30	8	5	20	55.1	NW 3	30	7	5	50
Vardö	47.2	WSW 5	33	-1	5	50									Tynemouth	47.8	W 3	13	7	5	20	49.9	W 2	01	4	0	20
Brönnö	48.3	E 2	64	2	7	2	47.6	E 2	17	1	5	>50	1	-	Pembroke	56.9	W 4	01	9	0	50	57.1	W 3	02	9	6	50
Utsiro	40.9	ENE 6	10	5	1	>50	42.3	NE 5	12	5	2	50			Roches Point	52.0	WSW 3	12	8	1	50	60.0	W 3	50	7	5	50
Dombas	47.3	Stille	60	-2	5	50	46.5	S 3	60	-3	5	20		-	Croydon	54.6	WNW 4	00	9	2	50	55.8	W 3	11	7	2	10
Helsingfors							52.7	SE 3	21	-5	-	10	0	-	Aberdeen	45.0	NW 5	11	5	-	50	48.2	WNW 5	00	5	6	50
Vasa	58.0	SW 4	14	-8	-	-	54.6	SSE 4	12	-5	2	>50	-	-	Valentia	60.2	NNW 4	11	8	5	>50	60.5	NW 3	00	7	5	50
Kuopio															Plymouth	58.4	NW 4	30	7	5	50	58.9	WNW 4	50	7	5	20
Dorpat	62.1	SSE 2	01	-5	-	-	59.4	S 3	11	-5	-	-	-	-	Guernsey	58.8	WNW 3	11	9	6	50	58.5	W 3	10	7	1	10
Riga	59.1	SE 6	11	-3	2	50	67.9	SSE 6	11	-4	2	20	0	-3	Stornoway	49.1	N 3	35	6	5	10	52.2	NW 5	30	4	5	10
Warschau	57.8	SSE 2	61	-2	7	2	57.3	SSE 2	11	-3	2	2	-	-1	Holyhead	54.3	W 6	30	8	1	20	55.3	NW 6	11	8	1	50
Lemberg	64.7	S 3	12	-7	0	10	63.9	S 1	01	-9	0	0.2	0	-6	Donaghadee	52.8	W 6	12	8	1	50	55.1	W 5	13	6	6	50
Pinsk	65.1	S 3	11	-8	2	2									Yarmouth	51.2	WNW 3	00	7	6	10	51.8	W 4	50	6	3	0.4
Wilna	62.0	SE 3	11	-5	7	-									Blacksod	57.3	N 5	01	8	5	50	58.1	W 4	11	5	5	20
Krakau	60.1	E 1	01	-2	3	10	58.6	SE 1	17	-0	1	2	0.5	1	Calshot	56.5	NW 5	12	8	1	50	57.2	W 4	12	6		50
Posen	56.7	S 3	17	-0	5	2	53.9	SSE 3	01	0	1	1	-	0	Thorshavn	47.3	NNW 5	11	3	1	20	48.9	NW 6	21	2	2	10
Prag	57.7	Stille	26	-4	7	1	55.2	SSW 2	41	1	8	1	5	1	Seydisfjord	60.8	N 8	61	-2	6	20	63.1	N 6	61	-2	7	20
Eger							54.8	SW 3	01	3	6	10	3	5	Acureyri												
Preßburg	63.6	E 2	21	-7	3	2	63.2	NE 2	23	-8	3	1	0	-6	Isafjord												
Kaschau	65.6	S 2	11	-7	1	4	65.1	S 1	00	-10	1	2	0	-7	Reykjavik												
Olmütz	61.1	SW 3	11	-6	7	20	60.0	SSW 4	61	-7	7	10		-6	Vestmannö												
Budapest															Kem	57.7	WSW 3	bd	-	-	-	56.8	WSW 4	bd	-3		
Belgrad															Ust-Zylma	58.6	WSW 2	"	-2	-	-						
Serajewo															Petersburg	64.1	S 3	00	6	-	-						
Agram															Cherson	60.7	WSW 2	bd	-5	-	-						
Sofia															Kasan	68.1	W 2	bd	-5	-	-						
Athen															Kiew	62.2	ESE 4	✕	-8	-	-	66.1	SE 2	bd	-5		
Korfu															Odessa	65.1	N 5	≡	-3	-	-	64.8	NNW 3	✕	-4		

SCHIFFSMELDUNGEN

Datum	Zeit	Breite	Länge v. Gr.	Luftdruck	Wind	Wetter	Temper. Luft	Temper. Wasser	W	Sichtweite in km	Wolken (in Zehntel)	Seegang	Dünung aus
10. Dez.	2a	56.0	28.9 W	64.3	SSE 4	61	7	8	1	>50	6 stv	3	N
"	"	55.7	29.0 W	64.6	WSW 2	00	7	8	6	>50		1	NE
"	8a	56.5	28.9 W	65.1	NE 3	11	7	10	1	>50	9 strcs	1	N
"	2p	49.4	54.9 W	57.1	SSE 6	60	13	11.5	5	20	5 stv	6	N
"	"	56.0	63.5 E	44.	W 5	11	7	8	1	>50	5 mi	4	W
"	"	60.0	14.0 W	63.	NNW 3	10	11	11	2	50	6 cumi	2	N
"	"	47.7	41.9 W	55.	SSE 4	00	-	-	5	0.2	8 a cu	8	S
"	7p	48.6	40.0 W	54.	S 4	02	13	14	0	50	4 cistw	3	NE
"	"	46.6	28.9 W	61.	ESE 4	30	11	13	5	50	10 cumi	2	NW
"	"	57.2	20.3 W	65.	NNE 5	11	6	8	0	50	6 stv	3	N
"	"	43.7	58.7 W	44.	W 6	70	0	5	2	50	9 cumi	4	W
"	"	48.2	40.0 W	54.	S 4	02	13	14	0	50	4 cistbc	3	NE
"	"	48.6	28.9 W	61.	ESE 4	30	12	13	5	50	10 cumi	2	NW
"	"	53.8	13.9 W	64.	NE 3	12	9	12	1	20	10 stv	3	NE
"	"	51.3	45.2 W	48.	SSE 5	16	10	14	6	50	10 mi	-	-

Datum	Zeit	Breite	Länge v. Gr.	Luftdruck	Wind	Wetter	Temper. Luft	Temper. Wasser	W	Sichtweite in km	Wolken (in Zehntel)	Seegang	Dünung aus
11. Dez.	2a	50.3	31.0 W	63.	SSE 3	00	12	12	-	50	1		
"	"	30.8	34.2 W	64.	SW 5	00	21	21	0	20	4		
"	8a	47.0	32.5 W	61	S 4	10	11	13	1	>50	5		
"	"	38.5	23. W	62.	WSW 3	00	-	-	3	50	2		
"	"	50.5	29.1 W	64.	SSE 5	01	11	13	3	50	5		
"	"	55.2	17.1 W	65.	N 5	11	8	11	2	20	10		
"	"	47.3	36.1 W	58.	S 4	30	14	16	1	>50	5		

EISBERICHT
vom

Freitag, 11. Dez. 1925

Beilage zum Wetterbericht der Seewarte
Herausgegeben von Abt. I.

Ein X im Felde bedeutet, daß die im Kopf angegebenen Eisverhältnisse herrschen

Stationen	Eisverhältnisse: 0 eisfrei	1 leichtes, loses Eis	2 strichweise Treibeis	3 dünne Eisdecke	4 zusam. geschob Eis	5 starkes Treibeis	6 starke Eisdecke	7 schweres Eistreiben	8 dicke, starke Eismassen	9 nicht gemeldet	Schiffahrt: 0 wegen Eisgefahr nicht unternommen	1 unbehindert	2 für Segler erschwert	3 für Segler nur mit Schlepper	4 für Segler geschlossen	5 für Motorsegler geschlossen	6 nur für starke Dampfer	7 nur mit Eisbrecherhilfe	8 geschlossen	9 Fahrinne durch Eisbrecher offen gehalten	X nicht gemeldet	Bemerkungen
OSTSEE																						
Zerel	X											X										
Ystad	X											X										
Dagerort	X											X										
Tachkona	X											X										
Ödinshalm	X											X										
Packerort	X											X										
Nargen	X											X										
Reval, Reede	X											X										
Kokskär	X											X										
Tchholm	X											X										
Stenskär	X											X										
Hungerburg							X												X	→		Schiffahrt vorläufig geschlossen
Kyno										X											X	
Werder										X											X	
Worms					X						X											
Björkösund		X															X					
Umgebung von Werkkomatala										X			X									
Seegebiet von Björkö (West)	X											X										
Fahrwasser Wiborg-Trångsund							X											X				
" Trångsund-Rödhäll				X														X				
Außerhalb Rödhäll	X											X										Rußischer Eisbericht von Leningrad wie nach Krasnaya Gorka unbewegliches Eis, von da nach der Umgebung von Seskär Treibeis Schiffe müssen auf einer Strecke von 65 Sm durch Eis fahren.
Kotka Hafen nebst Umgebung					X										X							
Außerhalb Rankö	X											X										
" Luppi	X											X										
Seegebiet E von Hochland	X											X										
S " "	X											X										
W " "	X											X										
Helsingfors S Hafen nebst Umgebung		X											X									
Außerhalb Sweaborg	X											X										
" Gräskärsbäderna	X											X										
Bei Porkala		X											X									
Außerhalb Kallbådan	X											X										
Barösunds Fjärd	X											X										
Seegebiet außerhalb Russarö	X											X										
Hangö Hafen nebst Umgebung	X											X										
Umgebung von Russarö	X											X										
Seegebiet im äußersten Sichtkr. v. Russarö	X											X										
Hangö W Fjärd	X											X										
Steil von Gullkrona Fjärd	X											X										
Åbo Hafen bis Stora Bocken		X											X									
Ersten Fjärd		X											X									
Umgebung von Lövskär	X											X										
Wiskärsfjärd	X											X										
Bei Utö	X											X										
Seegebiet im äußersten Sichtkr. v. Utö	X											X										
Skiftet	X											X										
Fögiö Schären		X										X										
Bei Ledsund	X											X										
E von Nyhamn	X											X										
Seegebiet außerhalb Kobbaklintar	X											X										
Schärenhof vor Mariehamn	X											X										
W von Echerö	X											X										
Nach außen gen Sälskär	X											X										
Schärenhof außerhalb Raumo				X														X				
Seegebiet nahe außerhalb Raumo	X											X										
Umgebung von Reiandersgrund	X											X										
Räfsö und Mäntyluoto innere Hafengeb.					X												X					
Mäntyluoto Reede	X											X										
Außerhalb Kallo u. Räfsö		X											X									
Seegebiet im äußersten Sichtkreis v. Räfsö	X											X										
Westklot Hafen nebst Schärenhof				X														X				
Zwischen Storhesten u. Ensten				X														X				
Rönnskär-Fahrwasser	X											X										
Norrskär-Fahrwasser	X											X										
Jakobstedt Hafengebiet										X									X			
Reede bei Ådö										X									X			
Seegebiet außerhalb Mässkär										X									X			
Uxpila Hafengebiet										X									X			
Innerhalb Tankar										X									X			
Seegebiet außerhalb Tankar										X									X			
Brahestads Reede										X									X			
Nach außen gen. Nahkiainen										X									X			
Seegebiet N von Isokraaseli										X									X			
Uleåborgs äußere Hafengebiete										X									X			
Fahrstraße nach Uleåborgs Hafengebiete										X									X			
Seegebiet außerhalb Marjaniemi										X									X			
Kemi Hafengebiete										X									X			
Seegebiet außerhalb Kemi										X									X			
Fahrwasser nach Karlsborg										X									X			
Seegebiet vor Rödkallen										X									X			
Fahrwasser n. Luleå durch Tjuvholmsund										X									X			
Seegebiet vor Gasören										X									X			
Vestra Kvarken	X											X										
Seegebiet vor Skag	X											X										
" " Hernö	X											X										
Angermanälven oberhalb Svanö				X													X	→				nur für Dampfer mit Eisverstärkung
" unterhalb "				X													X					
Seegebiet vor Bremö	X											X										
Fahrwasser Bremö bis Draghällan-Feuer	X											X										
Ainösundet				X																X		
Seegebiet vor Liljungfrun	X											X										
" rund um Eggegrund	X											X										
Nordfahrwasser nach Gävle				X																X		
Gregrundsgrepen				X													X					
Seegebiet rund um Grundkallen-Feuersch.	X											X										
" vor Söderarm	X											X										
" " Sandhamn	X											X										
Fahrwasser Sandhamn nach Stockholm					X										X							
Seegebiet vor Landsort	X											X			X							
Fahrwasser Landsort bis Stockholm					X										X							
" Hävringe bis Oxelösund	X											X										
Kalmarsund nördlich Kalmar	X											X										
" südlich "	X											X										
Südliche Einfahrt zum Kalmarsund	X											X										
Seegebiet vor Karlshamn	X											X										
Südliche Einfahrt zum Öresund	X											X										
Flintrännan	X											X										
Seegebiet vor Hälsingborg	X											X										
Nördliche Einfahrt zum Öresund	X											X										
Seegebiet vor Halmstad	X											X										
" " Varberg	X											X										
" " Vinga	X											X										
Fahrwasser Vinga bis Göteborg	X											X										
Seegebiet vor Smögen	X											X										
Ikker	X											X										
Torgautan	X											X										
Kristiania	X											X										
Faerder	X											X										
Hirtskjaern	X											X										
Jomfruland	X											X										
Mardö	X											X										
Oksö	X											X										
Basköy	X											X										

SCHWEDEN — **NORWEGEN**

EISBERICHT
vom

Freitag, d. 11. Dez. 1925

Beilage zum Wetterbericht der Seewarte
Herausgegeben von Abt. I.

Ein X im Felde bedeutet, daß die im Kopf angegebenen Eisverhältnisse herrschen.

	Stationen	Eisverhältnisse: 0 eisfrei	1 leichtes, loses Eis	2 strichweise Treibeis	3 dünne Eisdecke	4 zusam. geschob. Eis	5 starkes Treibeis	6 starke Eisdecke	7 schweres Eistreiben	8 dick, starke Eismassen	9 nicht gemeldet	Schiffahrt: 0 weg. Nebel u. Schneetreiben nicht zu erkennen	1 unbehindert	2 für Segler erschwert	3 für Segler nur mit Schlepper	4 für Segler geschlossen	5 für Motorsegler geschlossen	6 nur für starke Dampfer	7 nur mit Eisbrecherhilfe	8 geschlossen	9 Fahrtmöglich. durch Eisbrecher offen gehalten	X nicht gemeldet	Bemerkungen
HOLLAND	Delfzyl Ems										X		X										
	Harlingen Zuiderzee										X		X										
	Amsterdam Hembrücke										X		X										
	Zaandam Voorzaan										X		X										
	Helder Zuiderzee										X		X										
	Rotterdam Waterweg										X		X										
	Dordrecht Noord										X		X										
	Dordrecht Mallegat										X		X										
	Wyk a/Föhr, Hafen										X											X	
NORDSEE	Ellenbogen, Seegebiet u. Listertief	X											X										
	Amrum, Schmaltief	X											X										
	„ „ Vortrapptief	X											X										
	Husum, Hever							X							X								
	Tönning, Eider							X											X				
	Neuwerk, Seegebiet	X											X										
	„ Elbe bis Cuxhaven	X											X										
	Cuxhaven, sichtbares Elbgebiet	X											X										
	„ „ Hafen u. Einfahrten	X											X										
	Helumerschanze, sichtbares Elbgebiet			X										X									
	Brunsbüttelkoog, „ „					X									X								
	„ „ Kanaleinfahrt u. Hafen					X									X								
	Glückstadt, sichtbares Elbgebiet			X											X								
	Brunshausen, „ „					X									X								
	Altona, vorliegendes Elbgebiet					X									X								
	Hamburg, Landungsbr. vorliegendes Elbgebiet					X									X								
	Herburg, sichtbares Elbgebiet					X									X								
	Roter Sand, Wesermündung	X											X										
	„ „ „ Alte Jade	X											X										
	Hohe Weg, sichtbares Wesergebiet	X											X										
	Bremerhaven, „ „			X										X									
	Brake, „ „			X											X								
	Bremen, „ „	X																				X	
	Helgoland,	X											X										
	Wangeroog, Wangeroog Fahrw. Außenjade	X											X										
	Schillighörn, sichtbares Jadegebiet	X											X										
	Wilhelmshaven, Innenjade		X											X									
	„ „ Hafeneinfahrten		X										X										
	Wangeroog, Harle	X											X										
	„ Watten		X											X									
	Norderney, Seegat		X										X										
	„ „ Watten			X										X									
	Borkum, Westerems	X											X										
	„ „ Randzelgat	X											X										
	Nesserland, sichtbares Emsgebiet					X								X									
	„ „ Hafeneinfahrten					X								X									
DÄNEMARK	Helsingör									X			X										
	Kopenhagen									X			X										
	Dragör									X			X										
	Stevns									X			X										
	Gjedser									X			X										
	Hyllekrog									X			X										
	Kjelsnor									X			X										
	Albuen									X			X										
	Spogø									X			X										
	Revnäs									X			X										
	Fornäs									X			X										
	Anholt									X			X										
	Læsø, Österby									X			X										
	„ Vesterö									X			X										
	Frederikshavn u. Hirsholm									X			X										
	Skagen									X			X										
	Kegnäs									X			X										
OSTSEE	Memel, Seegebiet	X											X										
	„ „ Hafen } Litauen				X																X		
	„ „ Seetief }	X											X										
	Brüstert, sichtbares Seegebiet	X											X										
	Pillau, „ „	X											X										
	„ „ Hafen		X										X										
	„ „ Königsbg. Seekanal bis Königsberg							X											X				
	„ „ Frisches Haff bis Königsberg							X												X			
	Neu-Terranowa, Frisches Haff bis Elbing							X											X				
	Danzig, Reede	X											X										
	„ „ Hafen	X											X										
	Stolpmünde	X											X										
	Rügenwaldermünde					X											X						
	Kolberg	X											X										
	Swinemünde, See	X											X										
	„ „ Hafen		X										X										
	„ „ Haff						X														X		
	Groß Ziegenort, Stettiner Haff bis Stettin						X														X		
	Greifswalder Oie, sichtbares Seegebiet	X											X										
	Thiessow, östl. Einf. in den Bodden b. Stralsund					X											X						
	Arkona, sichtbares Seegebiet	X											X										
	Barhöft, Gellen			X											X								
	„ „ Vierendehl							X							X								
	„ „ Bodden							X							X								
	Darsserort, sichtbares Seegebiet	X											X										
	Warnemünde, Hafen	X											X										
	„ „ Warnow			X																	X		
	Wismar, Fahrwasser nach Wismar				X																X		
	Travemünde, Seegebiet	X											X										
	„ „ Hafen	X											X										
	„ „ bis Lübeck			X											X								
	Marienleuchte, sichtbares Seegebiet	X											X										
	Westermarkelsdorf, „ „	X											X										
	Fehmarnsund	X											X										
	Friedrichsort, Kieler Föhrde	X											X										
	Bülk, „ „	X											X										
	Holtenau, Kais.-Wilhelm-Kan. bis Brunsbüttel	X											X										
	Nendeburg, sichtbares Eidergebiet							X											X				
	Eckernförde	X											X										
	Schleimünde bis Schleswig		X											X									
	Flensburg, Außenförde	X											X										
	„ „ Innenförde	X											X										
LETTLAND	Papensee	X											X										
	Libau	X											X										
	Steinort	X											X										
	Windau	X											X										
	Lysenort	X											X										
	Michaelsturm	X											X										
	Domesnäs NW	X											X										
	„ NO	X											X										
	„ SO	X											X										
	Mussaregortsem	X											X										
	Riga, See	X											X										
	„ Hafen	X											X										
	Haynasch		X											X									

Die Schiffahrt nach Stettin hat zu keiner Zeit aufgehört und war nicht, wie gemeldet vom 5. bis 8. Dez. geschlossen.

Erscheint täglich mit Ausnahme von Sonn- und Feiertagen. Bezugspreis für das Winterhalbjahr 20 Mark.
Bestellung bei der „Deutschen Seewarte" Hamburg.

WETTERBERICHT
DER
DEUTSCHEN SEEWARTE

JAHRGANG 50, Nr. 346 VERLAGSORT HAMBURG Sonnabend, den 12. Dezemb. 1925

Mitteleuropäische Zeit — **Luftdruck** reduziert auf 0° Temperatur, Meeresspiegel und Schwere in 45° Breite — **Temperatur** in Celsius-Graden — **Windstärke** nach Beaufortskala (12 = Orkan) — **Wetter:** 00 bis 09 wolkenlos bis halb bedeckt; 10 bis 19 halb bis ganz bedeckt; 20 bis 29 Dunst oder Nebel; 30 bis 39 Schauer; 40 bis 49 Rieselregen; 50 bis 59 sonstiger Regen; 60 bis 69 Schnee; 70 bis 79 Graupel oder Regen und Schnee gemischt; 80 bis 89 Hagel; 90 bis 99 Gewitter — W = Witterungsverlauf seit der letzten Beobachtung: 0 = wolkenlos bis halb bedeckt, 1 = wolkig, 2 = anhaltend ganz bedeckt, 3 = Dunst oder Nebel, 4 = dichter Nebel, 5 = Schauer, 6 = Regen oder Rieselregen, 7 = Schnee, 8 = Graupeln oder Hagel, 9 = Gewitter — **Relative Feuchtigkeit:** 0 = 95 bis 100 %, 9 = 90 bis 94 %, 8 = 80 bis 89 %, 7 = 70 bis 79 %, 6 = 60 bis 69 %, 5 = 50 bis 59 %, 4 = 40 bis 49 %, 3 = 30 bis 39 %, 2 = 20 bis 29 %, 1 = 10 bis 19 %

GESTERN NACHMITTAG 2 UHR

DEUTSCHE STATIONEN	Uhrzeit	Luftdruck	Wind	Wetter	Temperat.	Luftdruck Charakter. u. Änder.	W	Sichtweite in km	Wolken (in Zehntel)	Rel. Feucht.	Seegang	Wolkenhöhe
Borkum	2	748.8	w 4	11	3	+0.5	5	>	10 anm	x		6
Helgoland	2	–	NW 4	Regen	–						IV	
Altenwalde	2	47.7	w 3	30	4	— 0	5	4	8 stv	9		3
Bremen	2											
Hamburg	2	48.1	wsw 5	16	3	— 0.5	5	10	10 —	8		4
Kiel	2	46.9	sw 3	11	3	— 0	6	—	10 stv sw	0		6
Warnemünde	2											
Swinemünde	2	46.1	wsw 2	11	2	— 1.0	2	4	10 stv	6		44
Rügenwaldermünde	2											
Danzig	2	46.1	wsw 2	11	2	— 1.0	7	10	10 —	8		44
Königsberg	2	47.8	se 1	61	0	— 1.5	7	1	10 —	9		1
Memel	2	48.3	ssw 2	17	-3	— 1.0	7	10	10 stv	9		0
Aachen	2	54.8	w 5	11	4	— 0.5	2	10	10 —	9		4
Emmen	2											
Hannover	2	57.0	w 5	80	6	— 0	5	10	8 sw	8		5
Magdeburg	2	50.9	sw 4	11	4	— 0.5	3	4	8 stm sw	8		44
Stuttgart	2											
Dresden	2	52.6	wsw 5	11	4	— 0.5	6	20	7 stm sw	7		5
Berlin	2	49.8	wsw 3	11	5	— 0.5	2	4	10 stv	8		3
Grünberg in Schles.	2											
Breslau	2	52.6	w 3	16	3	+ 0.5	6	10	10 stm sw	8		4
Frankfurt a. M.	2	55.6	sw 3	11	4	— 1.0	2	4	10 stv	7		4
Karlsruhe	2											
Friedrichshafen	2											
Bamberg	2											
München	2	58.3	w 4	11	3	— 0	2	20	10 stm sw	7		5
Kahler Asten 852	2	661.3	w 5	27	-1	— 0.5	4	0.05	Nebel	1		0
Wasserkuppe (Rhön) 950	2	6										
Feldberg im Taunus 801	2	6										
Brocken 1142	2	6										
Fichtelberg 1213	2	647.1	wsw 7	27	-3	— 1.0	7	0.5	Nebel	0		0
Schauinsland 1606	2	615.1	wsw 6	65	-6	— 0	7	0.05	10 stv	0		0
Höhen i. Schwarzw. 1497	2	5										
Zugspitze 2964	2	521.7	w 3	27	-11	— 1.0	4	0.05	10 —	0		0
Säntis 2500	2	564.1	wsw 4	61	-8	— 1.0	6	0.05	10 stv	0		0
Sonnblick 3106	2	5										

Seehöhe in Metern

GESTERN ABEND 7 UHR

Uhrzeit	Luftdruck	Wind	Wetter	Temperat.	Luftdruck Charakter. u. Änder.	W	Sichtweite in km	Wolken (in Zehntel)	Rel. Feucht.	Niederschlag	Maximum	Seegang	Wolkenhöhe
7	748.4	nw 4	11	3	/ 0	1	10	4 anm	9	0.1	–	IV	6
7	–	nw 5	Regen	–									
7	47.4	w 3	30	2	— 0	5	4	10 stv	8	2	3		3
7	45.6	w 4	00	3	— 0	1	10	1 stv	9	0.4	5		4
7	48.5	w 3	30	3	— 0	5	10	10 stv sw	9	1	3		3
8	46.8	sw 2	11	2	— 0	2	—	10 stv	0	1	4		6
8	45.4	ssw 3	11	2	— 0	0	0.5	8 stv	5	0	–	III	5
7	45.5	w 4	11	2	— 0.5	5	1	10 —	9	0.2	3		3
7	45.2	ssw 4	Regen	2	/ 0.5	–	–		–	–	2	III	–
7	45.4	sw 3	10	2	/ 0	2	10	6 stv	9	0.4	2		4
7	47.1	sw 2	61	1	/ 0	7	x	10 —	8	–	1		1
7	46.5	s 2	60	-1	/ 1.0	7	10	10 stv	9	0		III	x
7	55.2	wsw 3	60	3	— 0	6	10	10 stv sw	9	9	5		4
7	54.1	nw 1	10	3	/ 0	5	0.2	8 —	0	0.4	4		5
7	51.1	w 4	16	4	/ 0.5	5	x	10 stv	8	0.2	5		2
7	50.8	w 2	11	3	/ 0	5	4	9 stm sw	8	0.1	4		4
7													
705	52.3	sw 5	11	3	⅓ - 0.5	1	20	9 stm	7	0.1	4		5
7	49.5	w 4	11	4	/ 0	1	4	8 stm sw	8	0.2	5		5
7	52.1	wsw 4	50	3	/ 0	6	10	10 —	0	0.6	3		5
7	52.5	sw 2	11	3	/ 0	0	4	8 stm sw	8	0	3		4
7	55.4	wsw 2	11	4	— 0	2	x	x	7	0	5		x
7	57.4	wsw 3	11	5	/ 0.5	5	10	10 stm sw	8	1	6		5
7	58.4	wsw 3	11	5	/ 0	2	20	10 —	7	0	6		6
912	56.1	E 3	64	3	/ 0	2	0.9	10 —	8	0	3		7
7													
7	66.5	w 4	27	-2	/ 0.5	4	0.05	Nebel	0	–	-0		0
7	6												
7	6												
7	64.4	wsw 6	27	-3	/ 0.5	5	0.05	10 Nebel	0	5	-3		0
7	64.6	wsw 8	27	-4	/ 0.5	4	0.05	10 stv	0	1	-3		0
908	63.7	w 7	65	-6	/ 1.0	7	0.05	10 stv	0	3	-6		0
7	6												
910	52.2	wnw 3	27	-12	— 0	4	0.05	10 —	0	0	0		0
7	5												
7	5												

Luftdruck der Bergstationen nicht auf Schwere und Meeresspiegel reduziert

KÜSTENSTATIONEN UND FEUERSCHIFFE

NACHMITTAG UND ABEND DES VORTAGES

List	2p:	NW 4 -5 bedeckt, Sww. Sicht See bewegt
	7p:	NW 2 " " " " II
Bülk	2p:	
	7p:	746.0 w 2, ww 11. Temp 3° Sicht 20 km. See I
Arkona	2p:	
	7p:	W 4. bedeckt. See IV
Außenjade	2p:	
	7p:	
Marienleuchte	2p:	
	7p:	751.2 SW 4. ww 10. Temp 4° Sicht 20 km. See III
Borkumriff	2p:	743.0 NWS. ww 30. Temp 6° WT 6°
	7p:	749.2 NW 5 ww 20. " 4° " 6°
Aurumbank	2p:	NW 4. Regenschauer, See IV WT 050 856
	7p:	NW 2 " See II WT 52.3 58.8
Lillergrund	2p:	
	7p:	WS. Regen. See I. Sicht m. 16 Sm.
Borkum	5p:	49.6 NW 3 ww 10. Temp 3°

HEUTE MORGEN

List	8a:	NW 2-3 bedeckt. Regen. See III
	11a:	
Bülk	8a:	746.8 wsw 1. ww 11. Temp 1°. Sicht 20 km See O
	11a:	747.2 ww 1. ww 37. Temp 1° " 10 " " O
Arkona	8a:	NW 4. bedeckt See III.
	11a:	
Außenjade	8a:	W 3. Regen. See III. Temp 3°
	11a:	
Marienleuchte	8a:	752.4 w 3. ww 10. Temp 3° Sicht 10 Km. See IV
	11a:	752.5 W 2 " 11 " 4° " 20 " " I
Borkumriff	8a:	748.7. NW 4. ww 38. Temp 5°. See V
	11a:	
Aurumbank	8a:	NW 3. bewölkt. See I WT 52.3
	11a:	
Lillergrund	8a:	NW 2. bedeckt, See III Sicht 10 Sm.
	11a:	
Borkum	11a:	

HEUTE MORGEN 8 UHR

DEUTSCHE STATIONEN	Uhrzeit	Luftdruck	Wind	Wetter	Temperat.	Luftdruck Charakter. u. Änder.	W	Sichtweite in km	Wolken (in Zehntel)	Rel. Feucht.	Niederschlag	Minimum	Seegang	Wolkenhöhe
Borkum	8	743.7	w 1	16	2	/ 0.5	1	20	7 anm	9	–	–	II	
Wilhelmshaven	8	48.8	wsw 2	11	-2	/ 0.5	6	4	9 stv	0	1	1		5
Helgoland	8	48.5	w 3	bed.	3								II	
Altenwalde	8	48.6	w 1	33	1	— 0	5	4	10 —	6	10	6		3
Bremen	8	48.8	w 2	12	2	— 0	1	10	8 —	0	0.4	1		4
Hamburg	8	48.6	wsw 1	28	1	— 0	3	1	Nebel	9	1	7		44
Groß-Borstel	8	X	sw 2	25	1	X	3	1	10 stm sw	0	6	1		3
Kiel	8	48.0	sw 2	27	0	+ 0.5	6	—	Nebel	0	0.2	0		2
Warnemünde	8	46.9	www 1	11	0	— 0	1	0.5	10 —	0	0	–	II	3
Swinemünde	8	45.7	w/w 2	28	1	+ 0.5	6	1	Nebel	0	0.4			2
Rügenwaldermünde	8	43.5	w 5	Regen	2	0.0	–			9	9	1	IV	–
Danzig	8	43.5	sw 4	40	2	/ 1.5	6	20	10 stv	9	0.3	-1		4
Königsberg	8	44.7	sw 3	11	1	/ 1.0	7	4	10 —	9	1	-2		3
Memel	8	45.3	ssw 4	14	2	/ 1.0	2	10	10 stv	3	2		III	x
Aachen	8	54.9	wsw 4	11	2	/ 0.5	6	1	10 stv	9	0.3	0		4
Emmen	8	50.9	sw 1	12	2	⅓ - 0.5	7	0.5	9 —	0	1	1		44
Hannover	8	51.0	w 2	16	2	/ + 0.5	6	2	10 stv	9	1	1		4
Magdeburg	8	50.4	w 4	16	2	/ + 1.0	6	2	10 —	9	1	2		4
Stuttgart	8	56.3	wsw 3	11	3	/ 0.5	2	20	10 —	7	0	4		7
Dresden	8	51.2	wsw 6	11	1	— 0	1	20	6 stm sw	6	0	1		5
Berlin	8	48.6	wsw 2	16	2	/ + 0.5	6	2	10 —	9	2	1		2
Grünberg i. Schles.	8	50.6	sw 6	65	1	/ 0.5	7	10	9 —	9	0.4	1		5
Breslau	8	51.0	w 2	06	1	/ 0	5	10	3 stvw	8	0	1		6
Frankfurt a. M.	8	55.5	wsw 3	11	1	— 0	2	2	10 —	7	0	1		4
Karlsruhe	8	57.0	ssw 1	01	4	— 0	5	4	5 stm sw	9	0.3	1		44
Friedrichshafen	8													
Bamberg	8	56.6	Stille	00	-1	— 0	6	50	1 stv	8	1	-1		7
München	8	57.1	ww 3	44	0	/ 0.5	7	4	10 stv	9	1	1		3
Kahler Asten 852	8	661.5	w 4	27	-3	— 0	4	0.05	10 stv	0	1	-4		0
Wasserkuppe (Rhön) 950	8	6												
Feldberg im Taunus 801	8	628.0	w/w 3	25	-7	⅓ 0	7	0.50	Dunst	0	6	-7		9
Brocken 1142	8	648.1	wsw 7	61	-5	/ + 0.5	7	0.2	10 stv	0	2	-6		-
Fichtelberg 1213	8	645.5	wsw 6	11	-7	/ 0.5	3	2	10 —	0	1	-8		0
Schauinsland 1606	708	617.4	wsw 7	61	-9	— 0	7	0.05	8 —	9	4	-9		6
Höhen i. Schwarzw. 1497	908	631.0	w/w 3	12	-4	— 0	1	10	10 stv	0	0.1	-4		5
Zugspitze 2964	710	518.7	NW 1	60	-13	/ 0.5	7	0.05	10 —	0	@	-13		0
Säntis 2500	8	552.2	wsw 4	61	-12	/ 0.5	7	0.05	10 stv	0	16	-12		6
Sonnblick 3106	8	5												

Seehöhe in Metern

Luftdruck der Bergstationen nicht auf Schwere und Meeresspiegel reduziert

Nachdruck und Verwertung für öffentliche Vorhersage verboten!

Sonnabend, 12. Dezember 1925

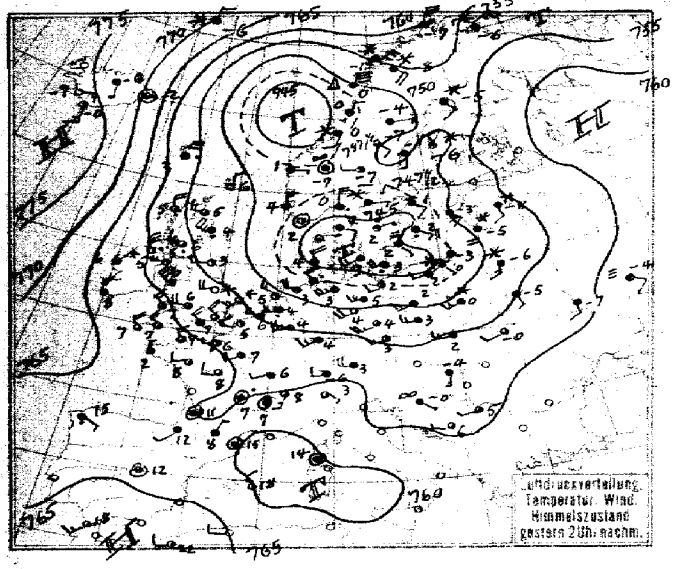

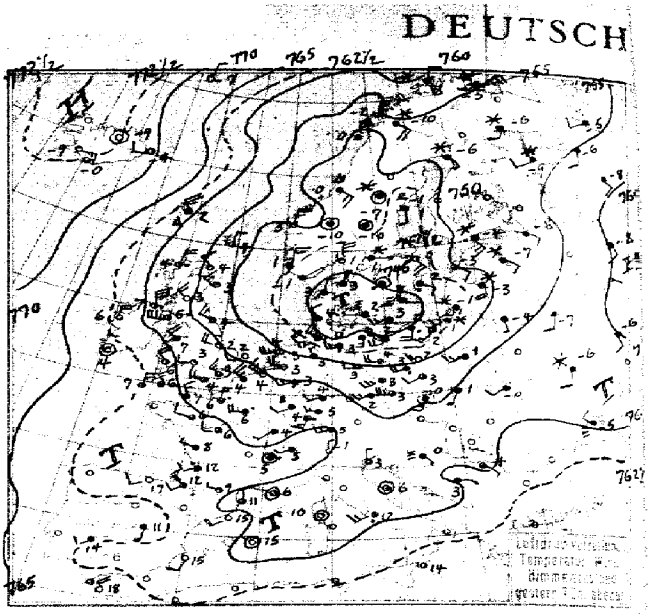

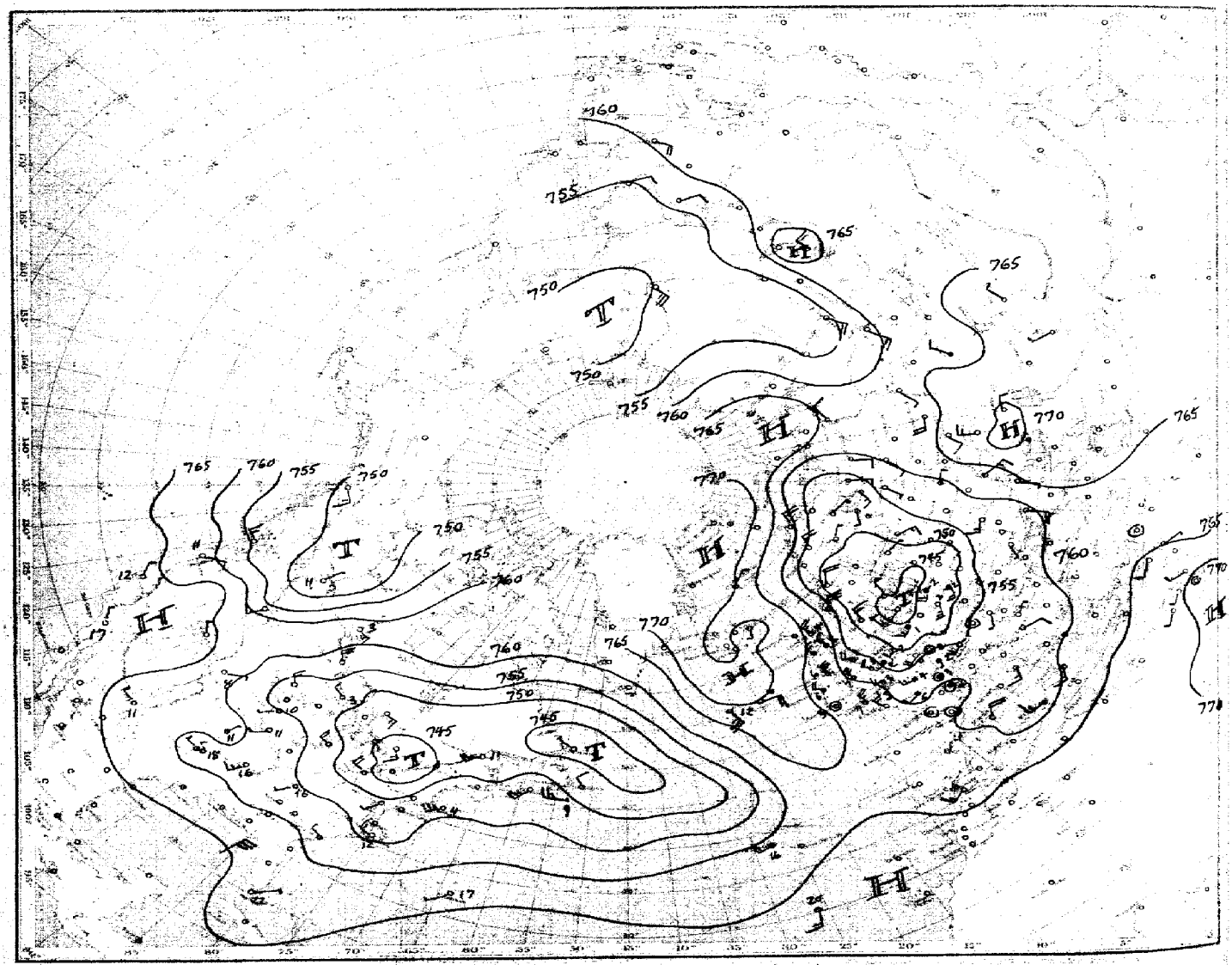

Luftdruck, Temperatur, Wind, Himmelszustand der nördlichen Halbkugel

Sonnabend, 12 Dez. 1925 morgens.

EWARTE

Jahrgang 50 Nr. 346

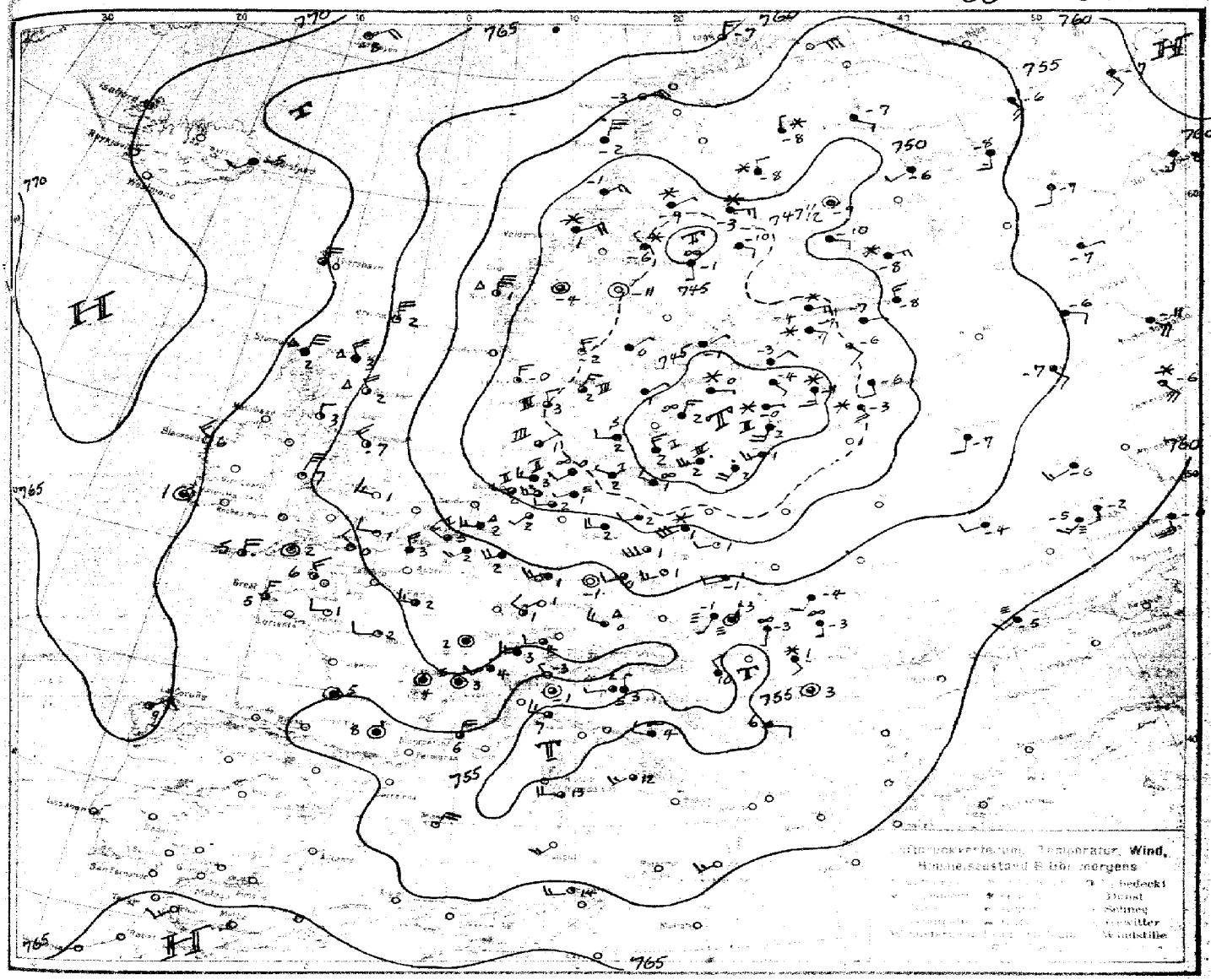

ALLGEMEINE ÜBERSICHT 8 Uhr morgens: Sonnabend, 12. Dezember 1925

Die gestern nur langsame Bewegung zeigende Zyklone mit ihrem Herngebiet über Dänemark hat sich etwas schneller nach der östlichen Ostsee verlagert. Auf ihrer Südseite herrscht heute im 1000 m-Niveau eine recht kräftige westliche Strömung, die dabei mitgewirkt haben mag. Durch Zufuhr wärmerer Luft aus dem Gebiet des Schwarzen Meeres hat sich die Hauptzyklone erholt, während der Teilwirbel, der gestern vor der norwegischen Küste lag, nur noch als schwache Störung über Schweden zu erkennen ist. Er ist deshalb nicht mehr imstande, die kalte NNE-Strömung, die über Skandinavien und dem Nordmeer südwärts vorstößt, zu unterbinden. Die Kaltluft ist bereits soweit südwärts vorgedrungen, daß die Niederschläge von Teilstörungen über Norddeutschland in Form von Schnee niedergehen. Das Hoch über dem Eismeer hat sich durch Ansammlung von Polarluft - Spitzbergen -30° C - noch weiter gekräftigt, ebenso ist nordwestl. Irland noch kräftiger Druckanstieg erfolgt, der südostwärts wandern wird. Nördlich Island entwickelt sich ein Teiltief, das voraussichtlich mit der Strömung südsüdöstlich treiben wird. So hat sich die Luftdruckverteilung wie vor etwa 14 Tagen in den Hauptzügen wieder hergestellt, und die Entwicklung wird zu kälterem Wetter mit Schneefällen führen.

WETTERAUSSICHTEN AN DER DEUTSCHEN KÜSTE für: Sonntag, 13. Dezember 1925

NORDSTL. westl. OSTSEE: Mässige, zeitweise böige Winde aus N bis W, nach vorübergehender Aufheiterung wieder zunehmend bewölkt, kälter, Schneeschauer.

MITTL. OSTSEE: (W. Swinemünde) Mässige, böige Winde nordwestl. Richtung, wolkig, Schneeschauer, leichter Frost, zunehmend.

OSTL. OSTSEE: (W. Königsberg) Mässige, zeitweise böige, nordwestl. bis nördl. Winde, wolkig, mehrfach Schneefälle, zunehmender Frost.

Warnungen: Gestern nachm. 5h (W. Swinemünde) Gefahr stark auffrischender westl. Winde, Signalball.
Heute morgen 11 45h (W. Königsberg) Gefahr böiger westl. bis nordwestl. Winde; Signalball.

Roderwald.

Hamburg, Deutsche Seewarte Kapelle. Abt. III. Georgii

Klischeedruck: Hartung & Co., Hamburg

Sonnabend, den 12. Dezember 1925 Nr. 346.

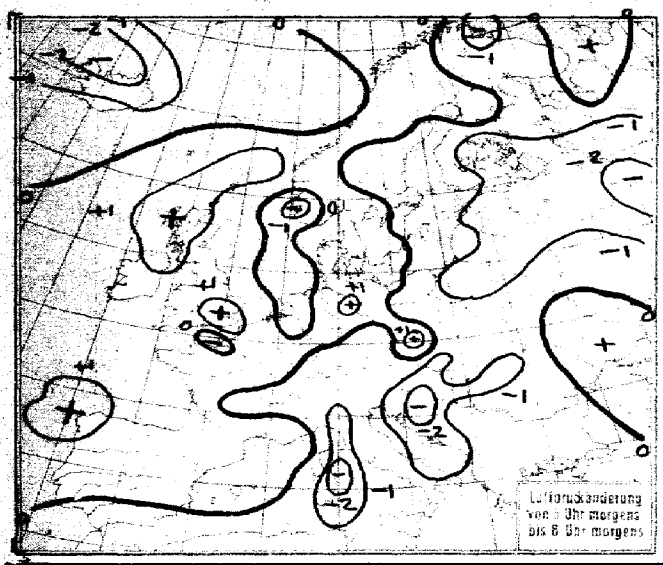

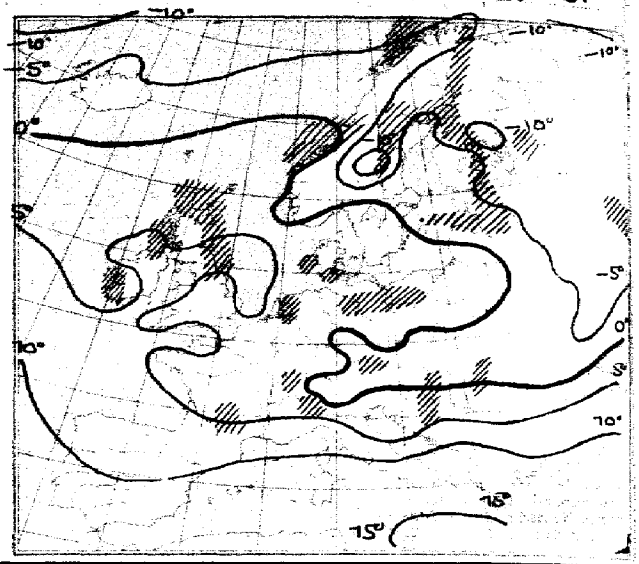

NACH AUFZEICHNUNGEN DER REGISTRIERAPPARATE ZU HAMBURG SEIT GESTERN 8 UHR MORGENS (M. E. Z.)

STUNDE		9	10	11	12m	1	2	3	4	5	6	7	8	9	10	11	12n	1	2	3	4	5	6	7	8
Thermograph		2.4	2.6	2.8	3.1	3.2	3.4	3.4	3.3	3.1	3.0	2.8	2.6	2.3	1.9	1.7	1.4	1.1	1.1	1.1	1.2	0.8	1.0	1.3	1.3
Barograph		44.5	44.6	44.7	44.5	44.4	44.3	44.2	44.0	44.0	44.4	44.6	44.8	44.8	44.8	44.8	44.9	44.9	44.9	45.2	45.4	45.7	45.7	45.8	45.8
Anemograph	Richtung	WSW	WSW	WSW	WSW	WSW	WSW	WSW	WSW	WSW	WSW	W	WSW	WSW	WSW	WSW	W1W	W1W	W	W	WNW	W1W	WNW	W1W	W1W
	m.p.S.	8.1	9.5	8.8	8.7	8.8	8.9	8.0	7.1	7.4	7.0	6.2	7.1	7.0	7.9	8.0	7.5	6.4	4.1	3.5	2.5	2.6	2.6	2.8	2.6
Regenmesser		0.12	0.36	0.48	0.24	0.06	0.06	0.06	0.36	0.06	-	0.12	1.08	0.60	0.24	0.12	1.32	1.68	0.78	0.18	.	.	.	.	.
Sonnenscheindauer in Min		.	.	.	.	.	.	.	.	.	.	.	.	.	.	.	.	-	.	.	.	.	.	.	.

AUFSTIEGE

STATION Wind in m./S.	Seehöhe	Zeit	Boden	200	500	1000	1500	2000	2500	3000	3500	4000	4500	5000	Bemerkungen
Rostock	37 m	8ᵃ a	WNW 9	300 NNW 9	NNW 10	600 NNW 10	800 NW 15	2100 NW 15							Sichtw. bis 4 Klom.
			3°; 98%	2°; 98%	-2°; 98%	-2°; 73%	-3°; 84%	-2°; 68%							
Lindenberg	122 m	7ᵃ a	WSW 11		900 W 26	WNW 25	1500 WNW 25								
			0°; 98%		-15°; 98%	-9°; 98%	-5°; 98%								
Shotwick	.	8ᵃ a		NW 13	NW 13	NW 11	NNW 14	N 11							
Holyhead	.	8ᵃ a	N 9	NNW 7	N 10	N 8									
Croydon	.	8ᵃ a	WNW 3	NW 8		NNW 12									
Calshot	.	8ᵃ a	NW 3	NW 12	NNW 11	NW 11									
Malta	.	8ᵃ a	SW 1	W 8	.	.	WNW 13	W 13							
Calshot	.	2ᵃ a	SW 1	NW 16	NW 13	NW 13									
							gestern nachm. u. abend.								
Renfrew	.	2ᵃ p	.	NW 17	NW 15	NW 13									
Roughars	.	2ᵃ p	.	NW 8	NW 17	NNW 22									
Shawick	.	2ᵃ p	.	NW 9	NW 13	NNW 16									
Helder	.	2ᵃ p	.	NW 11	NW 12										
Friedrichshafen	400 m	4ᵃ p	WSW 4			W 12	1800 WSW 19								" " 20 "
Dunford	.	9ᵃ p	.	4°; 75%	7°; 75%	2°; 75%	-3°; 55%	-7°; 85%	-11°;	-11°;	.	-13°; —			
Padua	.	7ᵃ p	Stille	NNW 1	WSW 6		WNW 4								
Turin	.	7ᵃ p	Stille	.	SSE 1	SE 1	SE 3								
Vigna di Valle	.	7ᵃ p	SW 4		SW 6	SW 9	SW 10								
Linz	.	7ᵃ p	Stille	N .	NE 1	NE by E 2	W 3								
Nimes	.	7ᵃ p	.	.	NW 8	NW 13	NNW 15	NW 18							
Mainz	.	7ᵃ p	E SE 1	.	WNW 13	WNW 14	WNW 20								
Tours	.	7ᵃ p	W 2	.	W 12	WNW 10	WNW 10								
Renfrew	.	7ᵃ p	NNW 3	NW by W 11	NW 11	NNW 13	N 19	N 18	.	N 13					
Holyhead	.	7ᵃ p	NW 6	NNW	NW 13	NNW 14	NNW 15								
Hanover	.	7ᵃ p	.	NNW 8	NW 10	NW 13	NNW 9								
Plymouth	.	7ᵃ p	NW 5	NNW 7	NNW	NNW 6									
Lympne	.	7ᵃ p	.	WNW 10	WNW	WNW									
							Übertrage vom 10. Dez. 1925								
Lindenberg	122 m	ᵃ	SW by W 8	300 WSW 12	WSW 17	W 17	W 16	NNW 16							" " 10 "
Frankfurt/M	.	ᵃ	SW by W 5	600 WSW 9	WSW										
Karlsruhe	130 m	8ᵃ a	SW 2	SW by W 5	WSW 5	W 17	W 14			str-cu in	1450 m				" " 50 "
Leipzig	.	10ᵃ a	WSW 4	SW by W 8	500 WSW 7	800 W 14				mi					" " 70 "
Calais	.	10ᵃ a	.	.	NNW 9	NNW 10	NNW 18								
Lyon	.	10ᵃ a	.	.	N 4	NNW	NNW 9								
Ajaccio	.	10ᵃ a	.	NE 3	ENE 2	WSW 7									
Helder	.	9ᵃ a	.	3°; 95%	1°; 95%	-2°; 95%	-6°; 85%	-10°; 75%	-8°; 85%						
de Bilt	25 m	9ᵃ a	.	3°; 95%	1°; 85%	-1°; 85%	-4°; 55%	-7°; 65%	-10°; 55%	-13°; 55%		-16°; 25%		-22°; 25%	
Dunford	.	12ᵃ a	.	4°; 65%	1°; 65%	-3°; —	-8°; —	-6°; —	-7°; —	-10°; —		-16°; —			

Abendd, Sam 12. Dezember 1925

STATION	MORGEN Luftdruck	Wind	Wetter	Temperat.	Luftdruck Charakter. u. Änder.	W	Sichtweite in km	Wolken (in Zehntel)	Rel. Feuchtigkeit	Bodenzustand	Minimum	Seegang
	756.0	SSW 1	Nebel	-1	\ -0.4						-3	-
	59.6	W 2	11	4	\ -0.5	7	20	9	7	0	2	-
	60.7	W 3	11	3	\ -0	2	20	10	7	0	3	-
	60.4	SW 2	52	4	\ -0.5	2	20	10	7	0	3	-
	56.1	NW 1	00	-3	\ -0	0	20	wolkenl.	8	0	-4	-
	55.3	NNW 3	10	5	/ +0.5	1	4	7	9	0.1	-	I
	53.2	W 3	31	7	— 0	5	4	8	9	2	0	-
	46.9	W 2	15	2	/ +0.5	4	10	10	7	3	-	S
	46.6	NNE 3	11	2	— 0	1	10	9	9	0	-	III
	47.5	NNW 2	31	3	/ +0.5	2	20	8	6	0	-	III
	48.3	NE 1	16	1	— 0	6	20	8	-	1	-	III
	44.4	NNW 3	11	2	— 0	2	20	10	0	1	-	I
	52.2	N 2	60	-8	— 0	7	-	10	9	1	-8	-
	49.4	ENE 1	63	-9	— 0	7	1	10	0	3	-9	-
	48.2	NW 1	62	-6	— 0	7	4	10	9	7	-7	-
	45.7	S 1	27	-1	\ -0.5	7	2	10	9	4	-	III
	47.6	Stille	01	-11	\ -0	7	-	wolkenl.	9	0.2	-13	-
	46.9	NE 1	11	0	/ 0	7	-	10	9	0.5	-1	-
	45.5	NE 1	11	-1	\ -0.5	7	9	10	9	0.3	-1	-
	46.1	NE 1	11	1	/ +0.5	6	20	10	8	2	1	-
	44.4	E 1	61	0	\ -0.5	7	4	10	9	1	-	I
	44.0	NNE 3	27	2	— 0	6	-	Nebel	0	1	-	I
	49.0	E 3	65	-2	— 0	7	2	10	-	5	-	IV
	44.7	Stille	00	-30	/ +0.5	0	>50	wolkenl.	8	0	-	-
	52.0	NNE 3	10	-7	— 0	5	50	2	7	4	-	IV
	49.2	ENE 4	61	1	— 0	7	2	10	9	3	-	VI
	53.0	NNE 7	31	1	\ +1.0	5	20	5	7	1	-	V
	48.8	NNE 3	76	-0	\ -1.0	0	20	6	8	0	-	III
	56.1	ENE 4	12	-5	/ +0.5	5	50	8	5	1	-	III
	52.5	NNE 6	12	-2	\ -0	2	50	10	5	0	-	IV
	48.5	ENE 4	01	-8	\ -0	0	>50	2	6	0	-	III
	47.7	N 3	00	-2	/ +0.5	1	50	3	8	0	-	S
	50.4	ENE 6	61	-2	\ -1.0	5	50	10	8	85	-	-
	49.1	NE 3	11	-1	\ -0.5	2	>50	10	0	0	-	-
	48.9	Stille	11	-4	— 0	7	>50	9	8	0	-12	-
	46.8	E 3	61	-4	\ -1.0	7	2	10	9	1	-6	-
	51.0	ESE 2	11	-10	\ -1.5	3	2	10	8	26	-11	-
	47.4	SE 2	11	-6	\ -1.5					0	-8	-
	44.5	S 3	61	-1	\ -1.0	7	10	10	0	2	-6	-
	53.4	WSW 3	01	1	\ -0.5	7	20	3	8	0.2	1	-
	54.3	WSW 2	11	0	\ -0.5	7	20	7	8	1	-0	-
	56.1	Stille	26	-3	\ -1.5	4	0.05	Nebel	9	0	-4	-
	58.9	SSW 2	11	-4	\ -0.5	7	2	10	9	1	-6	-
	54.0	WSW 2	11	-1	/ +1.0	2	10	10	7	0	-1	-
	57.4	S 1	00	-3	\ -1					0	-4	-
	56.3	Stille	6	3	\ -0	2	4	7	8	4	3	-
	56.4	E 2	11	6	\ -0.5	1	20	10	8	0	3	-
	58.0	NW 2	41	1	\ -2.0	5	10	10	9	1	0	-
	44.2	WNW 3	11	7	— 0	2	20	9	7	0	-	I
	55.9	WNW 2	29	7	— 0	6	2	—	8	-	-	-
	57.2	W 4	12	13	\ -2.0	1	10	9	8	0	-	III
	58.5	SW 3	19	-	-	-	-	9		0.5	-	I
	55.1	N 1	27	3	\ -0.5	2	0.5	9	8	0	-	S
	55.3	SW 3	11	12	/ +0.5	6	10	7	8	10	8	-
	61.3	SW 1	12	16	\ -0	5	50	8	0	0.1	-	S
	61-	WSW 1										

STATION	MORGEN Luftdruck	Wind	Wetter	Temperat.	Luftdruck Charakter. u. Änder.	W	Sichtweite in km	Wolken (in Zehntel)	Rel. Feuchtigkeit	Bodenzustand	Minimum	Seegang
Rochefort	7											
Bayonne												
Bordeaux	60.2	Stille	11	5	/ +0.5	-	10	10	-	⊘	5	-
Clermont	60.8	Stille	11	4	\ -0	-	10	10	-	0	4	-
Dijon	58.9	Stille	11	2	/ +0.3	-	10	10	-	0.1	2	-
Calais	57.4	NNW 4	11	3	/ +1.3	-	20	10	-	0	-	4
Brest	62.1	N 3	11	5	/ +0.5	-	20	7	-	0	5	-
Paris	58.9	W 3	11	2	/ +0.5	-	2	7	-	0	2	-
Perpignan												
Rennes	61.2	W 2	01	1	— 0	-	10	3	-	0	0	-
Straßburg	58.0	WNW 2	01	1	— 0	-	10	5	-	3	-	-
Toulouse	59.1	Stille	51	8	\ -0	-	2	10	-	2	5	-
Tours	61.0	W 2	01	2	/ +0.5	-	2	3	-	0	2	-
Ajaccio												
Le Havre												
Marignane	60.7	N 4	11	6	/ 0	-	30	7	-	2	-	II
Nancy												
Lerwick	59.4	N 5	03	2	/ +1.0	0	50	3	9	0.3	-	-
Renfrew	61.8	N 2	11	3	/ +1.5	0	20	6	7	0	0	-
Cranwell	58.6	WSW 3	01	1	/ +0.5	0	10	wolkenl.	9	0	0	-
Scilly	62.1	N 4	30	5	— 0	5	50	4	8	0.2	-	III
Wick	60.8	NNW 4	31	3	/ +1.0	8	50	8	9	2	-	III
Malinhead												
Tynemouth	58.0	NW 3	30	7	/ +0.5	0	50	5	9	⊘	-	II
Pembroke												
Roches Point												
Croydon	59.6	WNW 2	00	1	/ +1.0	2	70	3	0	0	1	-
Aberdeen	59.7	NNW 4	70	2	/ +1.0	0	50	7	0	2	-	III
Valentia	65.4	Stille	16	1	/ +0.5	1	20	2	9	0.2	-	III
Plymouth	61.8	Stille	01	2	— 0	0	50	1	9	0	-	S
Guernsey	60.8	NNW 2	10	6	— 0	1	50	6	9	0	-	S
Stornoway	64.1	NNE 6	33	2	/ +1.0	5	10	4	9	2	-	V
Holyhead	60.8	NNE 5	00	7	/ +1.0	5	50	1	8	0.3	-	V
Donaghadee												
Yarmouth												
Blacksod	57.5	NW 3	01	6	/ +0.5	5	30	—	8	2	-	V
Calshot	60.2	NW 2	01	0	/ +1.0	0	20	1	9	0	-	S
Thorshavn	65.5	N 4	11	0	— 0	1	20	7	9	0	-	-
Seydisfjord	69.0	SW 2	11	-5	\ -1.0	1	20	10				
Acureyri	67.2	S 2	11	-4	\ -2.6	1	20	9				
Isafjord												
Reykjavik	70.3	E 3	11	-5	\ -1.0	1	-	10	5	0	0	
Vestmannö	70.0	NNW 4	11	-1	\ -0.5	1	50	9				
Alexandrovsk												
Archangelsk	59.6	SSW 3	bed.	-8	/ +0.3						0	
Ust-Zylma	57.2	S 2	bed.	-7	\ -0.6						0	
Matochkin-Sharr												
Dickson												
Petersburg	51.4	N 3	bed.	-8	\ -1.1						0	
Tscherdyn												
Moskau												
Kasan	64.4	S 4	bed.	-8	\ -0.2						0	
Kiew	58.7	W 2	bed.	-4	/ +0.1						1	
Ufa	67.2	SSW 4	bed.	-9	\ -0.2						0	
Saratow	68.8	SE 3	Schnee	-10							0	
Orenburg	68.3	N 3	Schnee	-9	— 0						0	
Odessa	60.1	SW 2	Nebel	-5	— 0						0	
Sewastopol	62.7	SW 9	bed.	8	/ +0.4						24	
Astrachan												
Emba	70.6	E 2	Nebel	-12	— 0						0	
Baium												
Baku												
Tobolsk	64.4	SW 1	bed.	-6	/ +1.8						0	
Omsk												
Tashkent	66.8	NNW 1	bed.	-6	/ +0.4						0	
V. Imbatskoe												
Tomsk	60.6	SW 4	Schnee	-38	— 0						-	
Irkutsk	61.9	E 3	wolkig	-16	\ -3.2						2	
Jakutsk	48.4	NW 5	bed.	-22	\ -1.8						0	
Wladivostok	62.6	WNW 4	Heiter	-8	/ +0.6						6	
Tanger												
Agadir												
Bou Denib												
Oran												
Algier												
Setif												
Tunis												
Aleppo												
Beyruth												

NORD-AMERIKA 2 UHR NACHTS

	Luftdr.	Wind		Temp.	Luftdr.	Wind		Temp.	Luftdr.	Wind		Temp.	Luftdr.	Wind		Temp.	Luftdr.	Wind
John's	748-	NW 2	La Paz		761-	NE 3	Bermuda		769-	SW 1	Duluth	— 3°	751-	W 1	Tatoosh		758-	W 3
ney	52-	SW 3	Edmonton	3°	49-	N 1	Key West	20°	61-	NE 1	Huron		53-	NW 3	San Francisco	+11°	55-	NW 1
ler Point	52-	SW 5	Nantucket		54-	SW 5	Little Rock	16°	58-	SW 3	Salt Lake City		66-	NW 1	San Diego	+7°	62-	NW 1
y Sound	52-	SW 5	Washington	8°	51-	SW 1	Nashville	16°	58-	SW 1	Helena		58-	SW 3	Forth Worth		56-	W 1
le River	52-	SE 2	Hatteras	12°	53-	W 3	Cleveland		56-	W 2	Denver	8°	60-	NE 1	El Paso	4°	63-	W 1
peg	48-	E 3	Charleston	12°	59-	W 1	Chicago		52-	W 4	Roseburg	+11°	61-	NE 2	Belle Isle		42-	W 1

STATION	GESTERN NACHMITTAG Luftdruck	Wind	Wetter	Temperat.	W	Schnee in cm	GESTERN ABEND Luftdruck	Wind	Wetter	Temperat.	W	Niederschlag in mm	Bewölkung	Kälteste Nacht
Wien														
Zürich	700.7	W 2	12	6	1	50	699.7	SW 1	11	4	1	20	0	4
Bern	61.2	W 3	11	6	1	50	61.6	W 1	11	4	1	20	0	6
Genf	61.0	SSW 3	11	4	3	50	61.2	SW 1	11	5	1	20	0	6
Lugano	58.2	OSE 1	01	3	1	20	57.8	NE 1	00	-1	0	10	0	4
Helder	51.6	WNW 3	00	5	1	20	51.4	W 5	00	4	8	20	2	8
Vlissingen	55.2	WNW 3	10	6	1	10	54.9	WNW 3	01	4	2	10	0	5
Utrecht	53.-	W 3	53	4	7	4	53.-	W 4	01	3	1	4	3	5
Kopenhagen	44.1	SW 3	11	3	3	10	44.8	W 1	27	2	4	0.3	@	10
Skagen	44.4	E 2	50	2	6	4	44.5	NNE 1	11	3	0	1	8	8
Hanstholm							45.9	NNE 2	11	3	2	20	0	8
Blaavandshuk	45.7	NNW 4	11	4	0	50	46.8	NW 2	11	4	1	50	0.4	8
Hammershus	44.7	WSW 4	30	3	6	10	43.2	SW 3	40	3	6	20	2	8
Abisko	54.7	OSE 4	65	-8	7	4	56.-	OSE 4	61	-10	7	4	2	9
Haparanda	52.-	OSE 2	60	-5	7	4	52.2	OSE 1	60	-8	8	-	0.3	1
Siensele	49.2	E 1	11	-4	7	4								
Oestersund	50.1	OSE 1	11	-7	2	50	49.9	ONE 1	61	-7	7	4	0.6	3
Hernösand	47.2	O 1	11	-1	7	4	47.2	O 1	20	-1	7	0.2	1	8
Särna	47.6	W 1	11	-7	7	50	48.4	ONE 1	11	-10	2	-	0.1	9
Karlstad	46.3	E 1	65	-1	7	-	46.7	E 1	71	-1	7	-	2	2
Stockholm	47.-	OSE 2	11	1	0	4	47.2	OSE 3	11	0	2	4	0.4	2
Jonköping	44.4	ENE 1	40	2	2	10	45.0	ONE 1	60	2	2	-	1	9
Wisby	45.7	ESE 1	45	2	3	4	45.-	ESE 2	30	2	5	-	1	8
Kalmar	45.4	ESE 1	27	2	4	-	44.4	E 1	27	2	4	-	0.1	8
Gällivare	51.8	E 1	65	-5	7	2	53.-	ONE 1	65	-8	7	2	2	1
Karlshamm														
Bjurökiubb	50.0	OSE 5	65	-2	7	2	49.5	OSE 3	65	-1	7	2	1	8
Quade Hook														
Spitzbergen	72.2	SSW 1	00	-27	0	50	73.8	SSW 1	00	-28	0	50	0	-
Ingö	56.4	NNE 5	13	-7	5	50	56.9	NNE 4	00	-8	7	10	1	9
Valdersund	47.6	SSW 2	61	0	7	0.3	48.2	OSE 3	70	0	7	1	4	8
Kinn	47.3	E 1	13	1	8	20	49.8	NNE 5	00	3	0	50	@	8
Lister	46.5	SSW 2	21	2	0	50	47.0	NE 1	01	-1	0	50	0	8
Bären-Insel	70.2	ENE 6	60	-20	7	0.3	70.6	SW 6	11	-21	7	-	@	1
Andânes	53.2	NE 6	70	-1	7	2	54.7	NNE 6	00	-2	5	20	1	8
Röst	46.6	NNE 7	75	0	7	2	50.9	NNE 6	11	0	7	20	1	8
Jan Mayen	69.5	N 3	33	-6	1	50	68.6	N 1	01	-7	0	50	0.2	8
Färder	46.1	N 4	40	0	5	20	46.7	N 5	11	1	2	50	0.2	4
Vardö	50.6	NE 5	61	-6	5	2	55.4	NE 5	01	-5	7	2	1	-
Brönnö	48.3	NNE 2	21	0	2	2	48.9	NE 1	11	-1	3	50	0	-
Utsire	47.8	N 3	12	4	0	50	48.2	NNE 3	10	1	5	50	2	8
Dombas	49.3	OSE 1	23	-2	2	20	50.3	OSE 1	11	-10	2	0	0	-
Helsingfors							50.6	SE 3	60	-4	7	10	-	8
Vasa	-	WSW 1	01	-6	7	2								
Kuopio														
Dorpat	54.-	OSE 2	61	-8			51.-	OSE 2	61	-7				
Riga	50.2	S 4	61	-6	7	20	48.8	S 4	61	-3	7	-	1	-3
Warschau	50.9	SW 3	61	0	7	0.3	51.3	SW 3	11	1	2	1	2	2
Lemberg	50.9	SW 2	11	-0	2	4	50.8	SW 2	11	-0	2	-	0	0
Pinsk	55.2	OSE 1	11	-3	2	2								
Wilna	51.8	S 3	63	-6	6	4	51.-	S 1	11	-4	2	4	0.1	-4
Krakau	54.3	WSW 3	17	2	7	10	54.8	SSW 1	11	1	7	4	3	3
Posen	50.7	SW 3	11	2	2	2	50.3	SW 3	00	2	0	4	-	2
Prag	53.5	WSW 3	11	3	1	20	54.5	WSW 5	11	3	5	20	0.2	5
Eger	55.2	SW 2	11	2	0	20	54.6	SW 3	70	2	6	10	1	2
Freiburg	58.6	SSW 1	00	-5	7	1	58.2	SSW 1	00	-4	7	0.5	@	-4
Kaschau	54.2	SSW 2	01	-6	7	4	58.9	-	11	-6	2	1	-	-6
Olmütz	55.1	SSW 3	00	-1	7	10	54.2	SSW 3	12	0	7	0	0.5	0
Budapest	54.4	O 1	bed.	-4										
Belgrad	54.4	WSW 1	10	5	1	20	54.6	SSE 1	11	4	5	20	@	5
Serajewo	54.7	W 1	12	6	1	20	00.-	SSE 1	11	3	1	50	0	6
Agram	54.5	ESE 1	29	-0	2	4	56.5	OSE 1	21	0	6	0.5	-	1
Sofia														
Athen														
Korfu														

STATION	GESTERN NACHMITTAG Luftdruck	Wind	Wetter	Temperat.	W	Schnee in cm	GESTERN ABEND Luftdruck	Wind	Wetter	Temperat.	W	Niederschlag in mm	Bewölkung	Kälteste Nacht
Cagliari														
Genua														
Livorno														
Ancona														
Maddalena														
Messina														
Tarent														
Venedig														
Rom														
Malta	764.2	SW 4	bed.	12			761.-	SW 4	bed.	12			10	12
Madrid	700.-	SSW 1	Reif	12			699.2	SO 1		11			0	4
La Coruña	69.-	OSE 1	Reif	8										
Mahon	60.-	NW 2	bed.	18			59.-	SSW 1		17			0	12
Malaga							64.4	NNW 2		18			0	14
Horta	60.5	60.5	30	4	S	50	60.3	NW 4		11			0	10
Rochefort							61.2	WNW 1		11			0	8
Bayonne	58.3	SW 1	11	12		10	61.6	SW 2		11			0	6
Hornecuv	60.2	SSW 1	11	11		50	61.6	WSW 2		11			0	6
Clermont	60.-		50	7		50								
Dijon	58.4	WSW 1	11	6		50	58.-	SW 1		10			0	6
Calais	56.7	WNW 4	11	5		60	56.5	NW 5		11			0	6
Brest														
Paris	58.2	WSW 4	11	7		10	58.3	W 4		30			6	8
Perpignan	60.6	SSW 1	11	15		2	59.2	N 2		11			0	6
Rennes	61.0	W 2	11	8		20	60.4	WNW 2		11			0	6
Strafburg	58.3	SSW 3	50	5		20	57.4	SSW 3		30			4	8
Toulouse	61.-	N 1	11	8		10	60.4	W 1		01			0	6
Tours	60.-	W 2	11	8		4	60.5	W 2		11			0	6
Ajaccio	59.-	OSSE 1	11	14		50	58.7	SSE 1		01			0	8
Le Havre	56.8	W 1	50	8		20	58.7	N 2		50			0	6
Marignane						50	58.-	SSW 1		11			0	6
Nancy	58.2	W 2	30	4		10	58.-	WSW 2		11			3	8
Lerwick	51.8	N 2	01	6		50	53.3	N 2		01			0	6
Renfrew	55.-	WNW 3	30	6	S	50	56.8	WNW 3		00			0	6
Cranwell	55.6	W 4	01	4	0	10	56.-	WNW 4		01			0	6
Scilly	62.2	NNW 4	10	7	1	50	62.6	N 4		01			0	6
Wick	52.8	WNW 3	10	6	S	50	55.4	NW 2		01			0	6
Mallinhead	58.7	NNW 6	30	5	S	50	60.-	NNW 6		30			0	6
Tynemouth	62.3	W 3	01	3	0	20	57.7	WNW 3		10			0	6
Pembroke	60.6	NW 3	11	7	0	50	60.5	NW 1		01			0	6
Roches Point							58.8	NW 2		01			0	6
Croydon	57.6	NW 4	01	6	0	10	58.6	WNW 3		00			0	6
Aberdeen	51.6	NW 5	54	4	4	20	56.4	NW 3		00			0	6
Valentia	63.5	NNW 3	00	8	5	50	64.4	SSW 1		00			0	6
Plymouth	60.7	NW 3	11	7	0	50	60.7	NW 3		10			0	6
Guernsey	60.-	NNW 3	11	9		50	60.2	NNW 3		11			0	6
Stornoway	56.3	N 4	38	5	S	50	58.5	NNE 4		35			0	6
Holyhead	59.-	NW 6	11	6	S	50	58.8	NW 6		11			0	6
Donaghadee	58.3	W 5	10	6	S	50	58.7	WNW 7		03			0	6
Yarmouth	55.-	SSW 3	01	4	0	10	55.-	W 2		01			0	6
Blacksod	63.2	NNE 4	11	6	S	20	63.3	N 4		01			0	6
Celshot	58.3	NW 3	10	7	1	10	55.9	WNW 3		11			0	6
Thorshave	58.3	NNE 2	40	3	S	10	62.7	NNW 2		70			0	6
Seydisfjord	71.0	OSE 1	10	-2	1		71.3	W 2		10			0	6
Acureyri	72.8	O 1	11	-6	1		72.8	SSE 1		00			0	6
Isafford														
Reykjavik	72.-	E 3	01	-9	0	10	72.5	E 3		01			0	6
Vestmanne	71.4	SSE 3	12	-9	0		72.-	-		-			-	-
Kasan	66.-	SSW 2	bed.	-6			65.4	SSW 2		bed.			10	12
N. Nowgorod	64.3	WSW 3	-	-6										
Sekatarinburg	62.8	W 4	-	-7			63.3	W 4		Schnee			8	12
Kiew	59.8	O 2	-	-7			59.9	SSW 2		-			6	12
Kursk	60.1	OSE 2	Nebel	-4			58.6	S 2		-			6	12
Tomsk	66.6	O 3	bed.	-8			64.1	SW 3		heiter			10	12
Orenburg							64.1	NNW 6		ESE			8	12

SCHIFFSMELDUNGEN

Datum	Zeit	Breite	Länge v. Gr.	Luftdruck	Wind	Wetter	Temper. Luft	Temper. Wasser	W	Schnee in cm	Wolken (in Zehntel)	Seegang	Dünung aus
12. Sept.	8a	43.0 N	61.8 W	746	W 6	11	1	1	2	50	10 -	5	O
"	7p	44.1 N	57.4 W	48	WNW 7	33	-1	1	7	50	9 ⌒ ⌒	3	SW
"	"	49.4 N	29.8 W	58	OSE 5	22	12	12	5	20	7 ⌒ ⌒	6	OSE
"	"	58.5 N	08.4 W	61	N 8	11	7	8	2	50	7 -	7	N
"	8a	49.2 N	36.1 W	57	S 4	02	13	13	0	50	- -	4	O
"	2p	49.6 N	32.8 W	58	O 4	02	13	14	0	50	- -	4	O
"	8a	58.1 N	14.1 W	65	NNE 4	11	6	7	1	50	10 2a SW	2	N
"	2p	58.4 N	10.8 W	63	N 8	11	6	8	5	50	8 8 SW	7	N
"	8a	53.6 N	46.2 W	-	W 5	44				2a		6	O
"	2p	44.1 N	44.7 W	48	W 7	01				50		9	NW
"	7p	44.8 N	40.9 W	48	NW 3	01				20		1	NW
"	2a	42.2 N	43.3 W	55	SSW 7	11				20		0	-
					"Thuringia"								
"	2p	50.6 N	27.1 W	66	OSE 5	01	11	12	3	50	6 ⌒	4	OSE
					"Toledo"								
"	7p	30.4 N	29.4 W	65	SW 4	01	21	21	2	50	3 SW-W	0	-

Datum	Zeit	Breite	Länge v. Gr.	Luftdruck	Wind	Wetter	Temper. Luft	Temper. Wasser	W	Schnee in cm	Wolken (in Zehntel)	Seegang	Dünung aus
12. Sept.	2a	45.3 N	55.6 W	761	WNW 6	11	1	2	7	50	10 -	5	SW
"	"	50.3 N	28.- W	61	OSE 5	12	12	11	5	50	8 ⌒ ⌒	3	OSE
					"Thuringia"								
"	2a	51.0 N	23.6 W	67	E 4	10	12	-	7	50	5 ⌒ ⌒	4	E
"	8a	51.1 N	21.0 W	67	E 4	10	9	11	-	50	5 ⌒ ⌒	4	E
					"Toledo"								
"	2a	30.2 N	27.5 W	67	O 3	30	20	21	-	4	5 ⌒ ⌒	0	-

EISBERICHT
vom
Sonnabend, 12. Dez. 1925

Beilage zum Wetterbericht der Seewarte
Herausgegeben von Abt. I.

Ein x im Felde bedeutet, daß die im Kopf angegebenen Eisverhältnisse herrschen

Stationen	Eisverhältnisse: 0 eisfrei	1 leichtes, loses Eis	2 strichweise Treibeis	3 dünne Eisdecke	4 zusam. geschob. Eis	5 starkes Treibeis	6 starke Eisdecke	7 schwere Eistreiben	8 dicke, starke Eismassen	9 nicht gemeldet	Schiffahrt: 0 wg. Nebel u. Schneetreiben nicht zu erkennen	1 unbehindert	2 für Segler erschwert	3 für Segler nur mit Schlepper	4 für Segler geschlossen	5 für Motorseglergeschlossen	6 nur für starke Dampfer	7 nur mit Eisbrecherhilfe	8 geschlossen	9 Fahrrinne durch Eisbrecher offen gehalten	x nicht gemeldet	Bemerkungen
OSTSEE																						
Zerel	x											x										
Flisand	x	x										x										
Dagerort	x											x										
Tachkona	x	x										x										
Odinsholm	x	x										x										
Peckerort																						
Nergen	x	x										x										
Reval, Reede	x	x										x										
Kokskär	x	x										x										
Pokholm	x	x										x										
Stenskär																						
Hungerburg							x												x		x	Schiffahrt vorläufig geschlossen
Kynö										x											x	
Werder										x											x	
Worms					x						x											
Björkösund				x														x				
Umgebung von Werkkomatala						x											x					
Seegebiet von Björkö (West)	x											x										
Fahrwasser Wiborg-Trångsund							x													x		
" Trångsund-Rödhäll							x											x				
Außerhalb Rödhäll		x										x										Rußland: Kein Bericht
Kotka Hafen nebst Umgebung					x										x							
Außerhalb Ranko		x										x										
" Luppi	x											x										
Seegebiet E von Hochland	x											x										
S " "	x											x										
W " "	x											x										
Helsingfors 5 Hafen nebst Umgebung		x											x									
Außerhalb Sweaborg	x											x										
" Gräskärsbådarna	x											x										
Bei Porkala		x											x									
Außerhalb Kallbådan	x											x										
Barösunds Fjärd	x											x										
Seegebiet außerhalb Jusarö	x											x										
Hangö Hafen nebst Umgebung	x											x										
Umgebung von Russarö	x	x										x										
Seegebiet im äußersten Sichtkr. Russarö	x	x										x										
Hangö W Fjärd	x	x										x										
S Teil von Gullkrona Fjärd	x	x										x										
Åbo Hafen bis Stora Bocken		x											x									
Ersten Fjärd		x											x									
Umgebung von Lövskär	x											x										
Widskärsfjärd	x	x										x										
Bei Utö	x	x										x										
Seegebiet im äußersten Sichtkr. v. Utö	x	x										x										
Skiftet																						
Fögiö Schären		x										x										
Bei Ledsund	x											x										
E von Nyhamn	x	x										x										
Seegebiet außerhalb Kobbaklintar	x	x										x										
Schärenhof vor Mariehamn	x	x										x										
W von Eckerö	x	x										x										
Nach außen gen Sälskär																						
Schärenhof außerhalb Raumo				x														x				
Seegebiet nahe außerhalb Raumo	x											x										
Umgebung von Relandersgrund	x											x										
Räfsö und Mäntyluoto innere Hafengeb.		x													x							
Mäntyluoto Reede		x										x										
Außerhalb Kallo u. Räfsö		x										x										
Seegebiet im äußersten Sichtkreis v. Räfsö	x											x										
Wasklot Hafen nebst Schärenhof				x														x				
Zwischen Storhästen u. Ensten				x														x				
Rönnskär - Fahrwasser	x											x										
Norrskär - Fahrwasser	x											x										
Jakobstadt Hafengebiet										x									x			
Reede bei Ådö										x									x			
Seegebiet außerhalb Mässkär										x									x			
Yxpila Hafengebiet										x									x			
Innerhalb Tankar										x									x			
Seegebiet außerhalb Tenker										x									x			
Brahestads Reede										x									x			
Nach außen gen Nahkiainen										x									x			
Seegebiet N von Isokrasseli										x									x			
Uleåborgs äußere Hafengebiete										x									x			
Fahrstraße nach Uleåborgs Hafengebiete										x									x			
Seegebiet außerhalb Marjaniemi										x									x			
Kemi Hafengebiete										x									x			
Seegebiet außerhalb Kemi										x									x			
Fahrwasser nach Karlsberg										x									x			
Seegebiet vor Rödkallen										x									x			
Fahrwasser n. Lulea durch Tjuvholmsund										x									x			
Seegebiet vor Gasören										x									x			
Västra Kvarken										x	x											
Seegebiet vor Skag	x											x										
" " Hernö	x											x										
Angermanälven oberhalb Svanö				x													x				x	nur für Dampfer mit Eisverstärkung.
" unterhalb "				x													x					
Seegebiet vor Bremö										x	x											
Fahrwasser Bremö bis Draghällan-Feuer										x	x											
Ånäsundet										x												
Seegebiet vor Liljungfrun	x											x										
" rund um Eggegrund	x											x										
Nordfahrwasser nach Gävle	x											x										
Öregrundsgrepen				x													x					
Seegebiet rund um Grundkallen-Feuersch.	x											x										
" vor Söderarm	x											x										
" " Sandhamn	x											x										
Fahrwasser Sandhamn nach Stockholm					x										x							
Seegebiet vor Landsort	x											x										
Fahrwasser Landsort bis Stockholm					x										x							
" Häringe bis Oxelösund	x											x										
Kalmarsund nördlich Kalmar	x											x										
" südlich "	x											x										
Südliche Einfahrt zum Kalmarsund	x											x										
Seegebiet vor Karlshamn	x											x										
Südliche Einfahrt zum Öresund	x											x										
Flinteännan	x											x										
Seegebiet vor Hälsingborg	x											x										
Nördliche Einfahrt zum Öresund	x											x										
Seegebiet vor Halmstad	x											x										
" " Varberg	x											x										
" " Vinga	x											x										
Fahrwasser Vinga bis Göteborg	x											x										
Seegebiet vor Smögen	x											x										
NORWEGEN																						
Viker	x											x										
Torgautten	x											x										
Kristiania	x											x										
Feerder	x											x										
Fredriksvern	x											x										
Jomfruland	x											x										
Marstö	x											x										
Ohsö	x											x										
Bestöy	x											x										

EISBERICHT
vom
Sonnabend, 12. Dez. 1925
Beilage zum Wetterbericht der Seewarte
Herausgegeben von Abt. I.

Ein X im Felde bedeutet, daß die im Kopf angegebenen Eisverhältnisse herrschen.

	Stationen	Eisverhältnisse: 0 eisfrei	1 leichtes, loses Eis	2 strichweise Treibeis	3 dünne Eisdecke	4 zusam. geschob. Eis	5 starkes Treibeis	6 starke Eisdecke	7 schweres Eistreiben	8 dicke, starke Eismassen	9 nicht gemeldet	Schiffahrt: 0 weg. Nebel u. Schneetreiben nicht zu erkennen	1 unbehindert	2 für Segler erschwert	3 für Segler nur mit Schlepper	4 für Segler geschlossen	5 für Motorsegler geschlossen	6 nur für starke Dampfer	7 nur mit Eisbrecherhilfe	8 geschlossen	9 Fahrrinne durch Eisbrecher offen gehalten	X nicht gemeldet	Bemerkungen
HOLLAND	Delfzyl Ems										x		x										
	Harlingen Zuiderzee										x		x										
	Amsterdam Hembrücke										x		x										
	Zaandam Voorzaen										x		x										
	Helder Zuiderzee										x		x										
	Rotterdam Waterweg										x		x										
	Dordrecht Noord										x		x										
	Dordrecht Mallegat										x		x										
	Wyk a/Föhr, Hafen										x		x									x	
	Ellenbogen, Seegebiet u. Listertief	x										x											
	Amrum, Schmaltief	x										x											
	" Vortrapptief	x										x											
	Husum, Hever					x									x								
	Tönning, Eider							x											x				
	Neuwerk, Seegebiet	x										x											
	" Elbe bis Cuxhaven	x										x											
	Cuxhaven, sichtbares Elbgebiet	x										x											
	" Hafen u. Einfahrten	x										x											
	Belumerschanze, sichtbares Elbgebiet			x											x								
	Brunsbüttelkoog, " "						x																
	" Kanaleinfahrt u. Hafen					x									x								
	Glückstadt, sichtbares Elbgebiet			x											x								
	Brunshausen, " "			x										x									
	Altona, vorliegendes Elbgebiet					x									x								
	Hamburg, Landungsbr. vorliegendes Elbgebiet			x											x								
	Harburg, sichtbares Elbgebiet										x											x	
	Roter Sand, Wesermündung	x										x											
	" " Alte Jade	x										x											
	Hohe Weg, sichtbares Wesergebiet	x										x											
	Bremerhaven, " "			x										x									
	Brake, " "		x									x											
	Bremen, " "										x												x	
	Helgoland,	x										x											
	Wangerooge, Wangerooge Fahrw. Außenjade	x										x											
	Schillighörn, sichtbares Jadegebiet	x										x											
	Wilhelmshaven, Innenjade	x										x											
	" Hafeneinfahrten	x										x											
	Wangerooge, Hörle										x											x	
	" Watten										x											x	
	Norderney, Seegat	x										x											
	" Watten	x										x											
	Borkum, Westerems	x										x											
	" Randzeigel	x										x											
	Nesserland, sichtbares Emsgebiet										x											x	
	" Hafeneinfahrten										x											x	
DÄNEMARK	Helsingör										x		x										
	Kopenhagen										x		x										
	Dragör										x		x										
	Stevns										x		x										
	Gjedser										x		x										
	Hyllekrog										x		x										
	Kjelsnor										x		x										
	Albuen										x		x										
	Sprogö										x		x										
	Revenäs										x		x										
	Fornäs										x		x										
	Anholt										x		x										
	Lasö, Österby										x		x										
	" Vesterö										x		x										
	Frederikshavn u. Hirsholm										x		x										
	Skagen										x		x										
	Kegnäs										x		x										
OSTSEE	Memel, Seegebiet	x										x											
	" Hafen / Litauen			x											x								
	" Seetief	x										x											
	Brüsterort, sichtbares Seegebiet	x										x											
	Pillau, " "	x										x											
	" Hafen	x										x											
	" Königsbg. Seekanal bis Königsberg							x	x										x				
	" Frisches Haff bis Königsberg								x											x			
	Neu-Terranowa, Frisches Haff bis Elbing								x										x				
	Danzig, Reede	x										x											
	" Hafen	x										x											
	Stolpmünde	x										x											
	Rügenwaldermünde		x									x											
	Kolberg	x										x											
	Swinemünde, See	x										x											
	" Hafen		x									x											
	" Haff							x	x												x		
	Groß Ziegenort, Stettiner Haff bis Stettin								x														
	Greifswalder Oie, sichtbares Seegebiet	x										x											
	Thiessow, östl. Einf. in den Bodden b. Stralsund						x										x						
	Arkona, sichtbares Seegebiet	x										x											
	Barhöft, Gellen			x											x								
	" Vierendehl							x							x								
	" Bodden							x							x								
	Darsserort, sichtbares Seegebiet	x										x											
	Warnemünde, Hafen	x										x											
	" Warnow					x									x								
	Wismar, Fahrwasser nach Wismar				x										x								
	Travemünde, Seegebiet	x										x											
	" Hafen	x										x											
	" bis Lübeck			x										x									
	Marienleuchte, sichtbares Seegebiet	x										x											
	Westermarkelsdorf, " "	x										x											
	Fehmarnsund	x										x											
	Friedrichsort, Kieler Föhrde	x										x											
	Bülk, " "	x										x											
	Holtenau, Kais. Wilhelm-Kan. bis Brunsbüttel	x										x											
	Rendsburg, sichtbares Eidergebiet							x											x				
	Eckernförde	x										x											
	Schleimünde bis Schleswig		x											x									
	Flensburg, Außenförde	x										x											
	" Innenförde	x										x											
LETTLAND	Papensee	x										x											
	Libau	x										x											
	Steinort	x										x											
	Windau	x										x											
	Lysecort	x										x											
	Michaelsturm	x										x											
	Domesnäs NW	x										x											
	" NO	x										x											
	" SO	x										x											
	Messaregotsem	x										x											
	Riga, See	x										x											
	" Hafen		x									x											
	Haynasch										x												x	

Ein X im Felde bedeutet, daß die im Kopf angegebenen Eisverhältnisse herrschen.

Bemerkungen

Erscheint täglich mit Ausnahme von Sonn- und Feiertagen. Bezugspreis für das Winterhalbjahr 20 Mark.
Bestellung bei der „Deutschen Seewarte" Hamburg.

WETTERBERICHT
DER
DEUTSCHEN SEEWARTE

JAHRGANG 50 , Nr. 347 VERLAGSORT HAMBURG Sonntag, 13. Dezember 1925

Mitteleuropäische Zeit — **Luftdruck** reduziert auf 0° Temperatur, Meeresspiegel und Schwere in 45° Breite — **Temperatur** in Celsius-Graden — **Windstärke** nach Beaufortskala (12 = Orkan) — **Wetter**: 00 bis 09 wolkenlos bis halb bedeckt; 10 bis 19 halb bis ganz bedeckt; 20 bis 29 Dunst oder Nebel; 30 bis 39 Schauer; 40 bis 49 Rieselregen; 50 bis 59 sonstiger Regen; 60 bis 69 Schnee; 70 bis 79 Graupel oder Regen und Schnee gemischt; 80 bis 89 Hagel; 90 bis 99 Gewitter — W = Witterungsverlauf seit der letzten Beobachtung: 0 = wolkenlos bis halb bedeckt, 1 = wolkig, 2 = anhaltend ganz bedeckt, 3 = Dunst oder Nebel, 4 = dichter Nebel, 5 = Schauer, 6 = Regen oder Rieselregen, 7 = Schnee, 8 = Graupeln oder Hagel, 9 = Gewitter — **Relative Feuchtigkeit**: 0 = 95 bis 100 %, 9 = 90 bis 94 %, 8 = 80 bis 89 %, 7 = 70 bis 79 %, 6 = 60 bis 69 %, 5 = 50 bis 59 %, 4 = 40 bis 49 %, 3 = 30 bis 39 %, 2 = 20 bis 29 %, 1 = 10 bis 19 %

GESTERN NACHMITTAG 2 UHR / GESTERN ABEND 7 UHR

DEUTSCHE STATIONEN	Uhrzeit	Luftdruck	Wind	Wetter	Temperat.	Luftdruck Charakter. u. Änder.	W	Sichtweite in km	Wolken (in Zehntel)	Rel. Feucht.	Seegang	Wolkenhöhe
Borkum	2	751.5	NNW 2	10	-5	/ +0.5	1	20	6	0		6
Helgoland	2	--	NNW 1	wolkig	--						1	
Altenwalde	2	449	N 2	10	3	+ 0.8	5	4	7			
Bremen	2											
Hamburg	2	449	NW 2	27	5	— 0	7	1	10			3
Kiel	2	449	W 1	11	1	— 0	1	10	8	7		6
Warnemünde	2											
Swinemünde	2	47.8	W 2	21	1	— 0	6	2	10			4
Rügenwaldermünde	2											
Danzig	2	43.8	WSW 5	11	2	+ 0.5	1	50	7	5		5
Königsberg	2	42.0	SW 4	71	1	+ 1.0	7	2	10			3
Memel	2	43.1	SW 4	10	3	— 0.6	6	10	10	9		1
Aachen	2	55.9	W 4	11	3	— 0	6	4	9	0		4
Hannover	2	51.3	W 3	30	2	— 0	5	4	10	5		5
Magdeburg	2											
Dresden	2	52.4	WNW 6	11	1	0.8	1	4	7			4
Berlin	2	49.6	WNW 2	40	3	/ 0.8	6	4	10	8		3
Grünberg in Schles.	2											
Breslau	2	51.2	W 4	20	2	— 0	7	10	10	7		4
Frankfurt a. M.	2	55.5	WNW 4	10	4	— 0	1	4	9	7		6
Karlsruhe	2											
Friedrichshafen	2											
Bamberg	2											
München	2	58.1	SW 4	10	0	/ 0	0	10	7	8		7
Kahler Asten 852	2	61.5	W 4	27	-2	— 0	5	4	Nebel	9		0
Wasserkuppe (Rhön) 950	2											
Feldberg im Taunus 801	2											
Brocken 1142	2											
Fichtelberg 1213	2	64.5	WNW 8	61	-6	/ 0.8	4	0.05	10	9		0
Schneekoppe 1605	2											
Feldberg i. Schwarzw. 1497	2	57.2	W 7	61	-10	/ 0.8	5	0.05	7	9		0
Zugspitze 2964	2											
Säntis 2500	2	59.5	NW 3	61	-12							
Sonnblick 3106	2	62.3	WSW 3	45	-12	/ 0	7	0.05	10	9		0

Seehöhe in Metern

DEUTSCHE STATIONEN	Uhrzeit	Luftdruck	Wind	Wetter	Temperat.	Luftdruck Charakter. u. Änder.	W	Sichtweite in km	Wolken (in Zehntel)	Rel. Feucht.	Niederschlag	Maximum	Seegang	Wolkenhöhe
Borkum	7	50.5	W 4	61	1	/ 0.5	6	10	10	8	0.4	4		4
Wilhelmshaven	7		NW 1	20										
Helgoland	7		W											
Altenwalde	7													
Bremen	7													
Hamburg	7													
Groß-Borstel	7													
Kiel	7	50.5	W 4	61	1	/ 0.5	6	10	10	8	0.4	4		4
Warnemünde	7													
Swinemünde	7	48.8	W 3	11	1	/ 0.5	6	10	10	8	0.1	4		4
Rügenwaldermünde	7	47.1	WSW 5	61	1	/ 0.5	6	10	10	8	0.1	4		4
Danzig	7	46.8	WNW 5	61	1	/ 0.5	6	10	10	8	0.1	4		4
Königsberg	7	46.0	WNW 5	61	1	/ 0.5	6	10	10	8	0.1	4		4
Memel	7	46.0	SW 6	61	1	/ 0.5	6	10	10	8	0.1	4		4
Aachen	7	55.5	W 4	61	1	/ 0.5	6	10	10	8	0.1	4		4
Hannover	7	54.3	NW 3	20	1	/ 0.5	6	10	10	8	0.1	4		4
Magdeburg	7	53.8	W 3	61	1	/ 0.5	6	10	10	8	0.1	4		4
Dresden	7	52.8	WNW 5	61	1	/ 0.5	6	10	10	8	0.1	4		4
Berlin	7	49.5	WNW 3	61	1	/ 0.5	6	10	10	8	0.1	4		4
Grünberg in Schles.	7	51.0	WNW 3	61	1	/ 0.5	6	10	10	8	0.1	4		4
Breslau	7	50.8	SW 3	61	1	/ 0.5	6	10	10	8	0.1	4		4
Frankfurt a. M.	7	55.7	WNW 3	10	1	/ 0.5	6	10	5	8	0.1	3		6
Karlsruhe	7	56.2	SW 3	10	1	/ 0.5	6	10	5	8	0.1	3		6
Friedrichshafen	7	56.0	WNW 3	10	1	/ 0.5	6	10	5	8	0.1	3		6
Bamberg	7	55.2	W 3	10	1	/ 0.5	6	10	5	8	0.1	3		6
München	7	55.4	WNW 3	10	1	/ 0.5	6	10	5	8	0.1	3		6
Kahler Asten 852	7	62.5	W 4	61	-1	/ 0.5	6	10	10	8	0.1	4		4
Wasserkuppe (Rhön) 950	7													
Feldberg im Taunus 801	7													
Brocken 1142	7	58.3	WNW 8	61	-4	/ 0.5	6	10	Nebel	9		3		0
Fichtelberg 1213	7	58.4	WNW 8	61	-4	/ 0.5	6	10	10	9		3		0
Schneekoppe 1605	7	57.2	WNW 7	61	-4	/ 0.5	6	10	10	9		3		0
Feldberg i. Schwarzw. 1497	7	57.2	NW 4	61	-4	/ 0.5	6	10	10	9		3		0
Zugspitze 2964	7	59.8	NW 4	61	-4	/ 0.5	6	10	10	9		3		0
Säntis 2500	7	59.8	NW 4	61	-4	/ 0.5	6	10	10	9		3		0
Sonnblick 3106	7	62.5	NW 4	61	-4	/ 0.5	6	10	10	9		3		0

Luftdruck der Bergstationen nicht auf Schwere und Meeresspiegel reduziert

KÜSTENSTATIONEN UND FEUERSCHIFFE

NACHMITTAG UND ABEND DES VORTAGES

Elbe	2 p:	Stille, bewölkt, dicht, Seenebel, See 5
	7 p:	Stille, bewölkt, Regen
Bülk	2 p:	748.5 NNW2, WW15, Temp. 2, Sicht w. 10 km, See 3
	7 p:	748.9 WNW 1, 00, 0°, -, 50, -, 5
Arkona	2 p:	NE 4, bed. See 4
	7 p:	
Außenjade	2 p:	
	7 p:	
Marienleuchte	2 p:	751.5 W2, WW11, Temp. 4°, Sicht w. 20 km, See 3
	7 p:	753.5 W2, -11, -2°, -, 20 km, 3
Borkumriff	2 p:	751.3 NNW5, WW10, Temp. 6, 6, 3 cm
	7 p:	752.1 N 5, 01, 5, 10 cm, W-T 6
Amrumbank	2 p:	N 1, bewölkt, See 4, W-T 2 6
	7 p:	WNW 2, leicht, See 1, W-T 2 6
Adlergrund	2 p:	NNW 4, bed. See 4, Sicht w. 10 km, W-T 2 6
	7 p:	NNW 3, -, 4, 10 -,
Borkum	5 p:	752.1, NNW 3, WW11, Temp. 4°

HEUTE MORGEN

Elbe	8 a:	Stille, bewölkt, gute Sicht, See 4
	11 a:	
Bülk	8 a:	752.8 WNW 3, WW02, Temp. -1, Sicht w. 50 km, See 1
	11 a:	N 750.9, NNW 3, WW00, Temp. 0, -, 50, -, 1
Arkona	8 a:	NW 4, bed. See 4
	11 a:	
Außenjade	8 a:	WNW 4, 4, w. 4, Boen, See 4
	11 a:	
Marienleuchte	8 a:	752.5, W 4, WW11, Temp. 1°, Sicht w. 20 km, See 4
	11 a:	750.0 W 5, 10, -, 1, -, 20°, See 4
Borkumriff	8 a:	753.9 NNE 4, WW01, Temp. 4, 5 cm, See 2
	11 a:	
Amrumbank	8 a:	NW 4, leicht, See 4, W-T 2 6
	11 a:	
Adlergrund	8 a:	N 3, bed. See 4, Sicht 10 km, W-T 6
	11 a:	
Borkum	11 a:	

HEUTE MORGEN 8 UHR

DEUTSCHE STATIONEN	Uhrzeit	Luftdruck	Wind	Wetter	Temperat.	Luftdruck Charakter. u. Änder.	W	Sichtweite in km	Wolken (in Zehntel)	Rel. Feucht.	Niederschlag	Minimum	Seegang	Wolkenhöhe
Borkum	8	55.2	N 4	10	-2	/ 0.5	6	4	10	9	0.3	-3	4	5
Wilhelmshaven	8	54.-	NW 3	10	-2	/ 0.5	6	10	7	9	0.2	-3	0	6
Helgoland	8	54.0	NW 3	10	-2	/ 0.5	6	10	7	9	0.2	-3	4	6
Altenwalde	8	54.3	NW 3	10	-2	/ 0.5	6	10	7	9	0.2	-3	0	6
Bremen	8	55.-	SE 3	10	-2	/ 0.5	6	10	7	9	0.2	-3	0	6
Hamburg	8	52.4	W 2	01	-2	/ 0.5	6	10	7	9	0.2	-3	0	6
Groß-Borstel	8	-	WNW 1	20	-2	/ 0.5	6	10	7	9	0.2	-3	0	6
Kiel	8	52.-	NW 1	01	-2	/ 0.5	6	-	Wolken o. S.	8	0.2	-2	4	5
Warnemünde	8													
Swinemünde	8	48.8	W 3	11	-1	/ 0.5	6	4	10	8	0.1	-2	4	4
Rügenwaldermünde	8	47.-	WSW 4	bed.	-1	/ 0.5	6	10	10	8	0.1	-2	4	4
Danzig	8	46.2	SW 4	11	-1	/ 0.5	6	10	10	8	0.1	-2	4	4
Königsberg	8	47.-	SW 1	20	-2	/ 0.5	6	10	10	8	0.1	-2	4	4
Memel	8	46.3	SE 2	20	-2	/ 0.5	6	10	10	8	0.1	-2	4	4
Aachen	8	58.4	W 4	10	1	/ 0.5	6	4	10	8	0.1	0	4	3
Hannover	8	56.-	SW 4	20	1	/ 0.5	6	10	8	7	0.1	-2	4	5
Magdeburg	8	55.9	W 5	10	1	/ 0.5	6	20	10	8	0.3	-2	4	4
Berlin	8	54.0	WNW 4	11	1	/ 0.5	6	10	10	8	0.4	-2	4	3
Dresden	8	53.-	WNW 6	01	0	/ 0.5	6	50	6	8	-	-2	4	5
Berlin	8	51.0	WNW 7	11	1	/ 0.5	6	50	10	8	0.4	-2	4	3
Grünberg i. Schles.	8													
Breslau	8	-.-	W 3	10	0	/ 0.5	6	10	10	-	-	-	-	0
Frankfurt a. M.	8	62.9	W 3	10	1	/ 0.5	6	10	10	8	0.1	-2	4	5
Karlsruhe	8	60.3	SW 2	10	1	/ 0.5	6	10	10	8	0.1	-2	4	5
Friedrichshafen	8	61.0	WNW 1	11	1	/ 0.5	6	10	10	8	0.1	-2	4	5
Bamberg	8	58.7	NW 1	00	0	/ 0.5	6	10	10	8	0.1	-2	4	5
München	8	57.8	W 3	10	0	/ 0.5	6	10	10	8	0.1	-2	4	5
Kahler Asten 852	8	64.5	WNW 3	10	-4	/ 0.5	6	2	10	8	0.1	-4	4	1
Wasserkuppe (Rhön) 950	8	63.-	NW 3	10	-4	/ 0.5	6	2	10	8	0.1	-4	4	1
Feldberg im Taunus 801	8	62.-	NNW 3	10	-4	/ 0.5	6	2	10	8	0.1	-4	4	1
Brocken 1142	8	60.-	W 5	27	-6	/ 0.5	6	2	Nebel	9		-6	4	0
Fichtelberg 1213	8	60.-	WNW 6	27	-7	/ 0.5	6	0.2	Nebel	9		-8	4	0
Schneekoppe 1605	8	57.-	W 5	61	-9	/ 0.5	6	0.05	-	9		-8	4	0
Feldberg i. Schwarzw. 1497	8	57.-	NW 2	20	-10	/ 0.5	6	0.05	Nebel	9		-9	4	0
Zugspitze 2964	8	63.-	NW 2	25	-10	/ 0.5	6	0.05	Nebel	9		-9	4	0
Säntis 2500	8	59.-	WNW 5	25	-8	/ 0.5	6	0.05	-	9		-8	4	0
Sonnblick 3106	8													

Seehöhe in Metern

Luftdruck der Bergstationen nicht auf Schwere und Meeresspiegel reduziert

Nachdruck und Verwertung für öffentliche Vorhersage verboten!

Sonntag, den 13. Dezember 25.

DEUTSCH

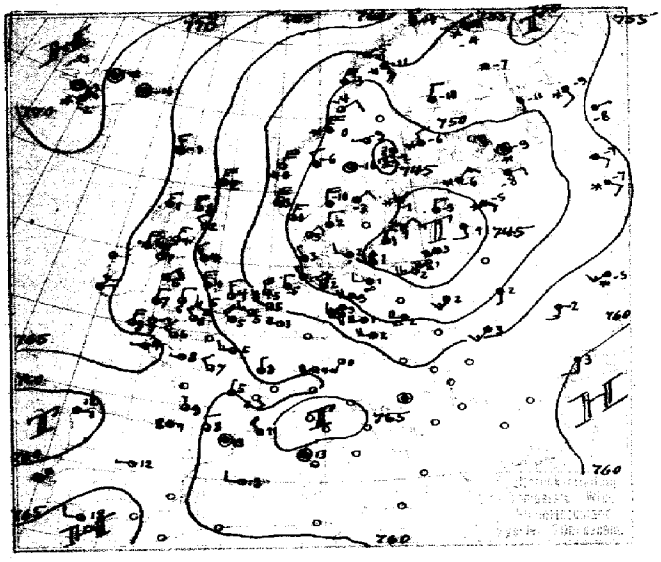

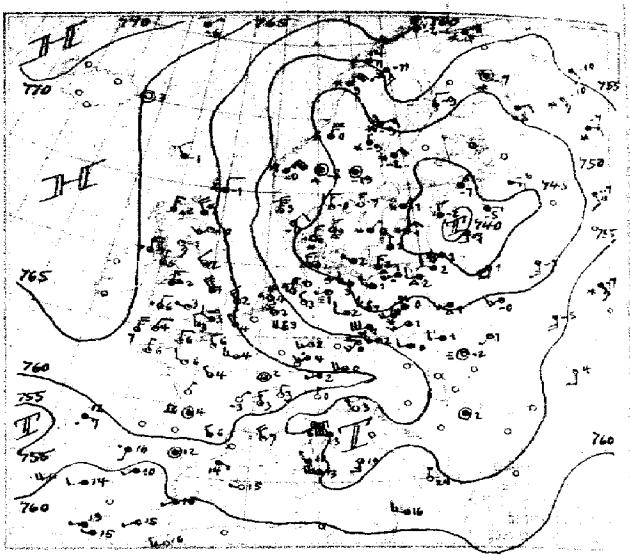

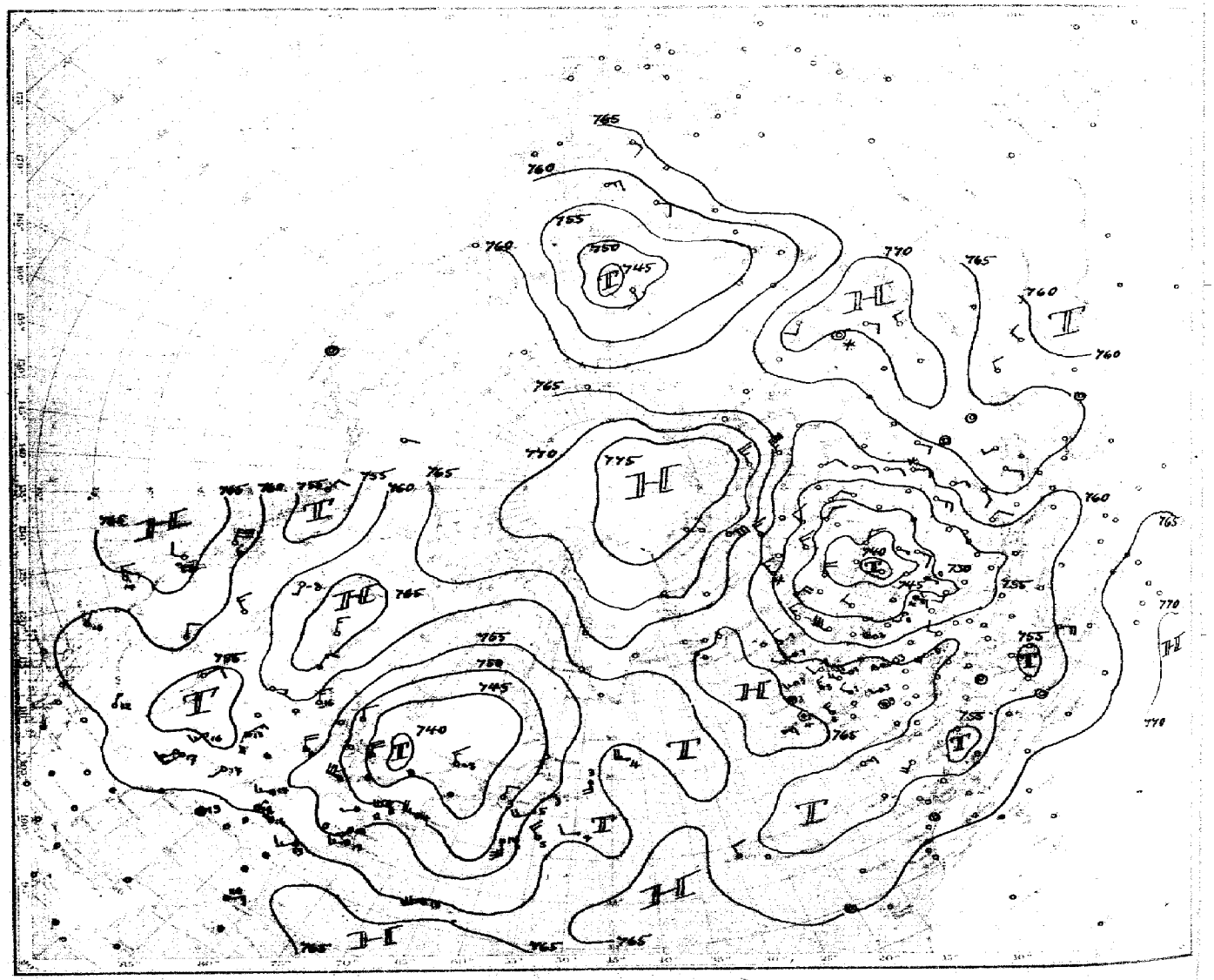

Luftdruck, Temperatur, Wind, Himmelszustand der nördlichen Halbkugel

vom Sonntag, den 13. Dezember morgens.

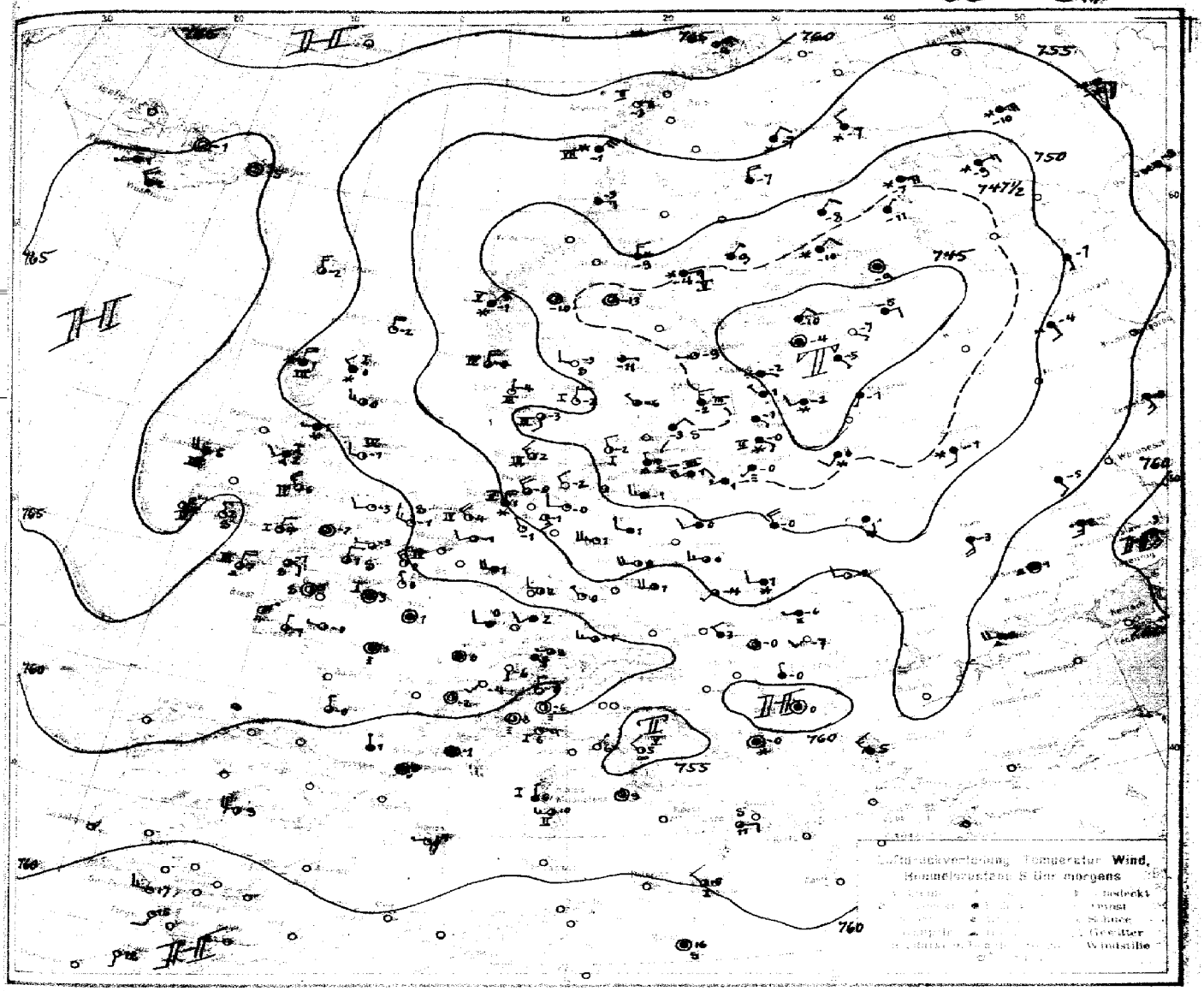

...AUKE ÜBERSICHT ... Sonntag, den 13. Dezember 1925

Unter der polaren Strömung auf der Rückseite der langsam über das Baltikum nordostwärts wandernden Zyklone erfolgte eine weitere Temperaturabnahme in Mitteleuropa. In kurzen Abständen überquerten Schneeböen die Nordsee und westl. Ostsee. Eine den Atlantik überquerende Zyklone, die von Grönland kommend Zyklone befördert neuerdings warme Luft massen bis nach Island hinauf. Da gleichzeitig über Großbritannien und der norwegischen Küste sich primärer Grundfall bemerkbar macht, so wird der Randwirbel an der norwegischen Küste zur kräftigen Entwicklung kommen und mit der allgemeinen Strömung nach Süden treibend unsere Witterung von neuem beunruhigen. Über Ungarn wirkt sich weiter primärer Grundcharakter aus, der unterstützt durch Advektion polarer Luft hier zur Ausbildung eines gesonderten Hochs Veranlassung gibt und. Dies Hoch wird zunächst den Ausbau an den neuen abflachenden Atlantischen Hoch über Frankreich vorgestreckten Keil herstellen.

i. V. Dr. Wittenbecher.

...TERAUSSICHTEN ... Montag, den 14. Dezember 25.

...WESTSEE: Schwachwindig, Temperatur tagsüber gering über dem Gefrierpunkt, nachts leichter Frost, schwache Schneefälle, wechselnd bewölkt.

...OSTSEE: Mäßige Winde aus westl. Richtungen, meist bedeckt, Temperatur tagsüber über dem Gefrierpunkt, nachts leichter Frost, geringe Schneefälle.

...SEE: (W. Königsberg.) Montag und Dienstag wechselnde Bewölkung, weitere Schneefälle, etwas kälter, leichte Nachtfröste, schwachwindig.

...ungen: (W. Swinemünde) inklare Ostsee gewarnt. Gestern mittag 12 Uhr: Gefahr noch nicht vorüber, Signalball hängen lassen.

Sonntag, den 13. Dezember 1925 Nr. 3-7

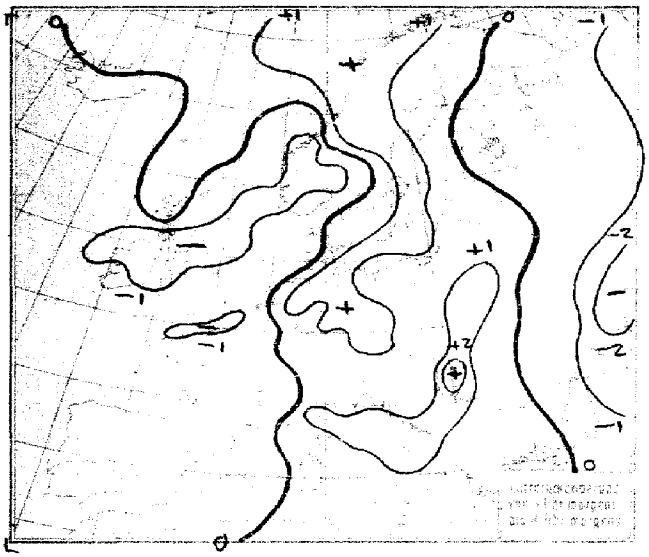

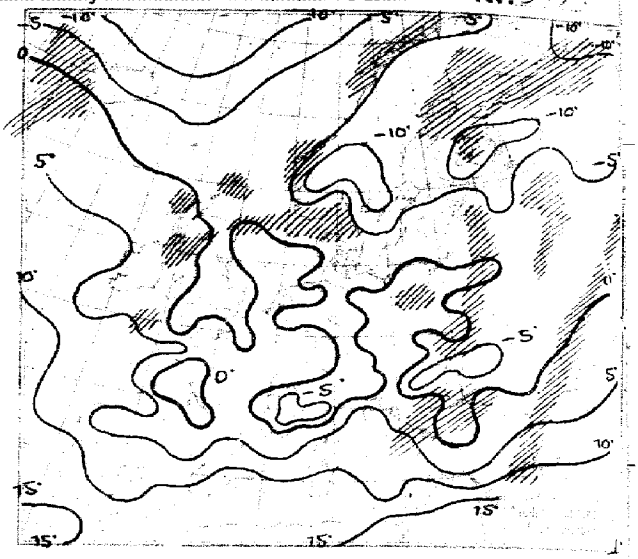

NACH AUFZEICHNUNGEN DER REGISTRIERAPPARATE ZU HAMBURG SEIT GESTERN 8 UHR MORGENS (M. E. Z.)

STUNDE		9	10	11	12m	1	2	3	4	5	6	7	8	9	10	11	12n	1	2	3	4	5	6	7	8
Thermograph																									
Barograph		46.0	45.8	45.5	45.4	45.5	45.5	46.5	46.8	47.2	47.4	47.5	47.6	47.6	47.8	47.7	47.7	47.7	47.9	48.2	48.3	48.5	48.9	49.3	49.6
Anemograph	Richtung	WSW	WSW	WSW	WSW	W	NW	NNW	NW	NW	W	WSW	WSW	WSW	NW	W	WSW	WSW	WSW	W	W	WNW	WNW	WNW	WNW
	m. p. S.	4.4	5.0	3.2	2.1	3.0	3.4	3.0	3.0	3.6	2.8	3.2	2.8	4.0	5.4	4.0	5.0	6.4	6.0	5.0	4.0	4.3	6.0	5.0	4.0
Regenmesser			1.02	1.26	0.60	0.12	0.12							0.18	0.24	0.24	0.06								
Sonnenscheindauer in Std.																									

AUFSTIEGE

STATION Wind in m./S.	Seehöhe	Zeit	Boden	200	500	1000	1500	2000	2500	3000	3500	4000	4500	5000	Bemerkungen
						Heute morgen									Sichtw. bis Klom.
Lalshot		8h a		NWxW3	NWS	NW6									
Malta		8h a	Stille		NWa		WSW13	W14							
Ancona		8h a	NW3	W4	NW8	NNW4									
Florenz		8h a	NE2		NEaN2	NEaN2	NWaN6								
Maddalena		8h a	WS	WNW7	WSW9										
Vigna di Valle		8h a	Stille	SEaS1	SWaS1	WaN1									
Gonna		8h a	ENE5		NE3	EaNG	NEaE1								
Tarent		8h a	E3		WNW4		WG	NWaW10							
Messina		8h a	NW3				WaN11	WNW18							
Brest		9h a			N8	NNW10	NNW11								
Toulouse		9h a			Stille	NNW4	NNW6	N3							
Marignane		9h a			NW9	NW14	NW15	WNW17							
Lille		9h a			NNW8	NNW10	NNW8	NNW12							
						gestern nachm. u. abend									
Prag	254m	2h p		WSW10 300	WaS15	NWaW12	WNW9	W8					≡		
Lindenberg	122m	4h p	SW6	WaN12	WaN13	WaN13	WNW12 1800	W12							
Friedrichshafen	400m	3h p	WSW5			WaN9	WNW10								
Lauchars		7h p		NWaNG		N7	N18								
Cranwell		7h p	NW7	NaW12		N9	NNW11								
Falixtowe		7h p		NWaN9		NNW12	NaW18								
Plymouth		7h p	NNE3	NaNS		N7	N8	NWaN8							
Lille		7h p			NWG	NW7	NaW9	NaE6							
Lyon		7h p	NNW5		NaW7	N8	NaW7	NNW6							
Perpignan		7h p	NW7		WNW11	W11	WaN13								
Rochefort		7h p	NE1	N3	NWaNS	NWaNS									
Turin		7h p	Stille		SWaW1	NEaE3	SSE2								
Padua		7h p	NW3		NWaW17	NW15		W8							
Rom		7h p	S5		SaWG		SW10	WSW9							
Tarent		7h p	N2		SWaS6	WSW6									
						gestern morgen									
Holder		8h a	3°;75%	1°;75%	-2;65%	-6;55%	-9;55%	-13;45%							
De Bilt	25m	8h a	2°;100%	0°;95%	-2;95%	-5;95%	-19;85%	-12;75%	-15;65%	-23;75%	-31;75%				
Oesterssund		8h a		NNW8											
Durford		11h a	1.7°;85%	2.2°;95%	-0.6°	-4.4°	-6.1°	-8.9°	-12.8°	-20.0°	-27.8°				
Dresden		8h a	WS	WaS5 400	WSW5	WaS14 600	W17 1950	WNW13	WaN16	shr-cu					
Breslau		8h a	W2	W12	W15	1200 W15	WaN15			shr-cu					
Karlsruhe		8h a	WSW2	WSW6	W9	W12	1200 WaS10	1500 W17		shr					
Fürth		11h a	W4		W8	W10	NW11			shr-cu					

Sonntag, den 13. Dezember 1925

STATION	MORGEN Luftdruck	Wind	Wetter	Temperat.	Luftdruck Charakter u. Änder.	W	Niederschl. in mm	Wolken (in Zehntel)	Rel. Feuchtigkeit	Minimum	Sonnenschein	Seegang
Wien	7											
Zürich	62.6	SE 1	11	0	— 0	2	10	10	7	0	-1	-
Bern	62.7	S 1	01	-6	↘ -0	1	>50	wolkenl.	9	0	-6	-
Genf	62.1	SW 1	01	-4	↗ 0	0	50	wolkenl.	9	0	-5	-
Lugano	58.3	N 1	00	-1	— 0	0	20	wolkenl.	8	0	-3	-
Helder	58.5	NW 4	06	4	— 0	5	10	4	7	1		IV
Vlissingen												
Utrecht	57.6	WSW 2	09	-1	↘ -0	7	4	4	0	0.5	-2	-
Kopenhagen	49.6	NNW 2	10	-2	↙ +1.0	7	20	6	7	1	-	I
Skagen	50.2	NNE 2	01	-2	— 0	0	10	3	7	0	-	I
Hanstholm	49.9	SSE 2	33	-3	↘ -0	5	10	9	0	0.2	-	III
Skagen	51.5	NW 3	17	2	↗ -0	7	50	7	0	⊘	-	IV
Hammershus	47.7	WNW 1	15	0	↘ -1.0	7	10	10	0	0.2	-	S
Abisko	52.6	NNE 4	11	-7	↙ -0.5	7	>50	10	8	0.1	-7	-
Haparanda												
Sensele												
Oestersund	50.8	N 3	61	-9	↙ -1.0	7	4	10	7	3	-10	-
Hernösand	47.4	E 3	65	-4	↙ +1.0	7	20	10	9	7	-	IV
Bärna	48.7	Stille	11	-13	↘ -1.0		20	9	7	0	-15	-
Karlstad	48.5	E 1	01	-11	— 0	0	-	wolkenl.	8	0	-12	-
Stockholm	46.2	W 1	00	-3	↙ +1.0	7	20	10	8	0.4	-10	-
Jönköping	49.2	NW 1	00	-6	— 0	2	50	5	8	⊘	-7	-
Wisby	47.4	N 3	11	-2	↙ +1.0	7	>50	10	7	2	-	III
Kalmar	48.6	NE 2	10	-3	↙ +1.0	7	50	10	7	0.4	-	S
Gillvare												
Karlshamm												
Bjuröklubb												
Quade Hook												
Spitzbergen												
Ingö	67.2	NE 4	13	-4	↙ +1.0	0	2	4	8	0.2	-	IV
Valdersund												
Kinn	59.1	NE 4	64	-1	↘ -0.5	7	10	10	8	4	-	V
Lister	51.3	N 1	01	-4	— 0	0	250	3	7	0	-	III
Baren-Insel												
Andänes	57.8	ENE 4	00	-3	↙ +1.0	1	>50	3	7	0	-	III
Röst	58.6	NE 6	64	-1	↙ +1.0	7	>50	10	6	1	-	III
Jan Mayen												
Färder	49.5	WNW 2	00	-3	↙ +0.5	0	>50	wolkenl.	0	0	-	S
Vardö												
Brönnö	51.8	E 3	11	-3	↙ +1.0	2	>50	10	7	0	-	-
Uwire	52.5	N 4	10	-2	↘ -1.0	8	>50	7	8	0.3	-	III
Dombas	49.1	Stille	01	-10	↘ -1.0	5	>50	4	9	:	-11	-
Helsingfors	48.2	NE 2	10	-10	↙ +0.5	7	10	10	8	0.3	-10	-
Vasa	48.1	NE 1	12	-9	↙ +0.5	2	>50	10	9	0.3	-9	-
Kuopio	46.8	NE 2	60	-10	↘ -0.5	7	2	10	8	2.8	-11	-
Dorpat	44.9	Stille	11	-4	— 0					5	-5	-
Riga	46.2	WSW 2	64	-2	— 0	7	10	10	0	1	-2	-
Warschau	50.0	NNW 4	11	-0	↙ +1.0	2	1	10	8	2	-1	-
Lemberg	55.7	W 2	11	-2	— 0	1	9	7	9	0	-3	-
Pinsk												
Wilna	47.2	SW 2	61	0	↙ +1.0	7	—	10	-	0	2	-
Krakau	43.0	W 2	60	1	↙ +0.5	7	4	10	8	1	-1	-
Posen	51.4	WSW 2	17	0	↙ 0	7	4	10	9	1	-1	-
Prag	56.0	W 4	11	1	↙ +1.0	7	20	8	8	1	0	-
Eger												
Preßburg	56.9	NW 2	11	3	↙ +0.5	2	20	10	7	0	-2	-
Kaschau	58.9	W 1	28	-6	↙ +1.0	3	0.3	Nebel	8	0	-6	-
Olmütz	55.5	SW 1	00	-4	— 0	1	10	5	9	0.2	-5	-
Budapest	57.9	Stille	wolkenl.	-2	↙ +0.7					0	-3	-
Belgrad	60.3	Stille	17	0	↙ +1.0	7	20	10	0	6	0	-
Serajewo	59.2	Stille	65	-0	↘ -1.0	8	2	10	9	1		-
Agram												
Sofia												
Athen	58.8	S 2	16	15	↙ +0.5	6	20	10	8	0.1	15	-
Korfu												
Turin	59.7	Stille	27	-8	↙ +0.5	4	0.05	7	9	0	-8	-
Genua	57.1	ENE 3	01	6	— 0	0	20	3	9	0	-	I
Livorno												
Ancona	-	NW 2	24	5	↙ +1.0	6	2	6	8	0.3	-	II
Maddalena	56.0	W 3	11	10	— 0	1	10	8	8	0	-	II
Messina	59.9	NW 2	11	15	↙ +0.5	2	20	7	7	0	-	II
Tarent	57.3	E 2	11	11	↙ 0	1	20	7	9	0	-	S
Venedig												
Rom	62.9	Stille	11	6	↙ +0.5	1	0.5	8	8	0	6	-
Malta	61.1	Stille	11	16	↘ 0	1	20		0		-	-
Madrid	57	W 4	wolkig	9								
La Coruña												
Mahon	58	WSW 1	heiter	19								
Malaga												
Horta												
Funchal												

STATION	MORGEN Luftdruck	Wind	Wetter	Temperat.	Luftdruck Charakter u. Änder.	W	Niederschl. in mm	Wolken (in Zehntel)	Rel. Feuchtigkeit	Nr. desselben	Minimum	Seegang
Rochefort	7											
Bayonne												
Bordeaux	60.6	NNW 1	11	-0	— 0	-	10	7	-	0	-2	-
Clermont												
Dijon	62.0	Stille	11	0	↘ -0.5	-	2	10	-	0	0	-
Calais	60.1	NW 3	01	0	↘ -0.5	-	10	5	-	0		IV
Brest	62.2	NE 1	01	4	— 0	-	10	5	-	0	3	-
Paris	60.9	Stille	11	1	↘ -0.5	-	2	10	-	⊘	-1	-
Perpignan	58.9	Stille	50	5	↘ -0.5	-	10	10	-	5	5	-
Rennes	61.5	W 1	01	-0	↘ -0.5	-	10	5	-	0	-1	-
Straßburg	60.1	W 3	25	1	.	-	2	7	-	33	-	-
Toulouse	59.5	NNW 1	11	1	↙ 0	-	10	10	-	0	1	-
Tours	61.9	Stille	29	1	↘ -0.5	-	1	10	-	0	1	-
Ajaccio	57.3	N 1	11	6	— 0	-	>50	10	-	0	-	I
Le Havre	60.9	Stille	11	3	↘ -0	-	4	10	-	8	-	II
Marignane	57.2	Stille	11	-1	.	-	50	10	-	0	-1	-
Nancy	66.0	W 2	11	0	↘ -0	-	2	10	-	⊘	0	-
Lerwick	58.8	N 4	03	-2	— 0	7	20	2	0	⊘	-	-
Renfrew	60.1	WSW 1	9	1	↘ -1.0	1	4	10	9	⊘	-2	-
Cranwell	61.1	WSW 2	01	-3	↘ -0.5	0	4	3	8	0	-3	-
Scilly	63.1	N 4	80	7	↘ -0.5	0	50	9	7	⊘	-	III
Wick	58.4	NW 2	61	0	↘ -0.5	7	50	10	0	2	-	I
Maliuhead												
Tynemouth	59.4	W 2	12	-1	↘ -1.0	0	20	6	8	0	-	IV
Pembroke	61.6	N 2	00	4	↘ -0.5	6	50	4	7	5	-	I
Roches Point	65.2	NNW 2	02	2	— 0	0	50	3	9	⊘	-	S
Croydon	61.6	W 1	12	-3	↘ -0.5	1	4	8	8	0	-3	-
Aberdeen	57.2	WNW 3	11	0	↘ -1.0	5	50	7	8	0.1	-	III
Valentia	64.2	ENE 1	16	2	↘ -0.5	5	50	5	0	2	-	IV
Plymouth	61.8	ENE 2	11	-1	.	1	10	9	9	⊘	-	S
Guernsey	61.3	Stille	01	5	↘ -0.5	0	50	5	8	0	-	S
Stornoway	58.9	N 4	33	1	↙ +0.5	5	10	10	9	0.6	-	III
Holyhead	60.6	NW 5	11	6	↘ -1.0	5	50	9	7	0.1	-	IV
Donaghadee	61.5	SW 2	71	2	↘ -1.0	6	20	10	0	0.2	-	II
Yarmouth	60.1	WNW 3	01	-1	↘ -0.5	0	10	3	0	1	-	S
Blacksod	62.6	W 4	11	5	↘ -1.0	5	20	10	8	4	-	IV
Calshot	61.3	N 2	11	1	↘ -1.0	2	10	9	9	0	-	S
Thorshavn	62.0	NNW 3	11	-2	— 0	1	20	8	0	0	-	*
Seydisfjord	65.8	Stille	00	-5	↘ -0.5	0	0.5	wolkenl.				
Acureyri	64.8	Stille	00	-1	— 0	0	0.5	wolkenl.				
Isafjord												
Reykjavik	65.4	SW 1	41	1	↘ -0.5	6	1	10	7	1		
Vestmannö	66.0	NW 4	58	2	↗ -0	6	20	10				
Alexandrovsk												
Archangelsk	48.9	E 3	Schnee	-9	↘ -0.6					4		
Ust-Zylma	58.7	SE 3	Schnee	-10	↘ -1.0					0		
Matochkin-Sharr	71.8	ENE 8	bed.	-28	↘ -0.1					—		
Dickson												
Petersburg	43.8	E 2	bed.	-5	↘ -0.2					0		
Tscherdyn												
Moskau												
Kasan	59.3	SSE 2	bed.	-5	↘ -0.8					1		
Kiew	52.5	Stille	Schnee	-2	↘ -0.6					2		
Ufa	66.2	S 4	bed.	-12	↘ -0.2					0		
Saratow	62.7	SSE 3	bed.	-1	↘ -0.2					1		
Orenburg	67.0	Stille	bed.	-12	— 0					0		
Odessa	51.7	W 4	Nebel	2	↘ -0.5					0		
Sewastopol												
Astrachan	57.1	SE 1	Nebel	-0	— 0					3		
Emba												
Batum												
Baku												
Tobolsk	69.9	Stille	schnee	-10	— 0					1		
Omsk												
Tashkent	60.6	ESE 1	bed.	12	↘ -0.7					0		
V. Imbatskoe												
Tomsk	71.5	SSE 1	Schnee	-18	↙ +0.5					1		
Irkutsk	62.6	NW 4	Schnee	-8	—					1		
Jakutsk	49.9	NNW 1	Schnee	-26	↙ +0.2					1		
Wladivostok	67.6	Stille	wolkenl.	-9	↙ +1.4					0		
Tanger	63-	WSW 2	heiter	15								
Agadir												
Bou Denib												
Oran												
Algier												
Setif												
Tunis												
Aleppo												
Beyruth												

NORD-AMERIKA 2 UHR NACHTS

	Temp	Luftdr.	Wind		Temp	Luftdr.	Wind		Temp	Luftdr.	Wind		Temp	Luftdr.	Wind		Temp	Luftdr.	Wind
St. Johns	3°	7 55-	SW 1	La Pas		766-	NW 3	Bermuda	19°	762-	SW 6	Duluth	-16	759-	NW 3	Tatoosh		761-	NW 6
Sydney	3°	42-	N 2	Edmonton	-8	61-	SE 1	Key West	20°	62-	NE 2	Huron		61-	NE 1	San Francisco	14	62-	W 5
Father Point	-8°	44-	NW 3	Nantucket	4°	51-	W 5	Little Rock	17°	58-	S 1	Salt Lake City		61-	NW 2	San Diego	16	58-	NW 1
Perry Sound		43-	NW 6	Washington		53-	SW 1	Nashville	14°	52-	SW 2	Helena		57-	W 2	Forth Worth		57-	S 2
White River		49-	NW 2	Hatteras		57-	SW 3	Cleveland		51-	W 6	Denver		58-	N 2	El Paso	12	59-	NW 1
Winnipeg		64-	NW 3	Charleston		60-	SW 3	Chicago	0	55-	NW 4	Roseburg	9°	62-	SW 2	Belle Isle		50-	S 1

STATION	GESTERN NACHMITTAG						GESTERN ABEND							STATION	GESTERN NACHMITTAG					GESTERN ABEND					
	Luftdruck	Wind	Wetter	Temperat.	W	Sichtweite in km	Luftdruck	Wind	Wetter	Temperat.	W	Sichtweite in km	Niederschlag	Maximum oder Sprung		Luftdruck	Wind	Wetter	Temperat.	Sichtweite in km	Luftdruck	Wind	Wetter	Temperat.	W	Sichtweite in km	Niederschlag
Wien															Turin						754.7	SSW	0				
Zürich	760.8	W 2	61	1	7	10	762.3	NW 2	11	1	7	20	1	5	Genua						57.9	ENE 4	00				
Bern	60.8	W 1	65	1	7	1	62.5	S	9	0	-	1	20	2	3	Livorno						54.2	W 6	00				
Genf							61.5	N 2	00	3	1	50	0	6	Ancona												
Lugano	54.5	S	00	4	0	20	55.2	N 1	00	0	0	20	0	5	Maddalena						51.1	W 5	11				
Helder	53.0	NNW 4	11	5	5	20	55.5	NNW 5	00	4	5	10	1	4	Messina						56.7	WNW 5	10				
Vlissingen	57.1	WNW 3	12	5		10									Tarent						55.9	N 1	00				
Utrecht	54.5	WNW 4	00	5	1	2	56.3	NW 3	00	2	6	10	1	6	Venedig						54.6	NW 1	01				
Kopenhagen	47.1	WNW 2	40	1	6	10	48.0	WNW 4	10	2	6	20	⊛	⊛	Rom						55.2	N 3	12				
Skagen	47.6	N 2	11	2	2	10	48.0	NNE 3	20	0	7	10	1	≡	Malta	61.3					61.3	WSW 1	Wetter	11			⊛
Hanstholm	47.0	NE 1	11	0	1	50	48.3	NNE 3	33	1	2	20	⊛	≡	Madrid	701	NW	1	00	12	60.3	SW 1	11				
Skagenhuk	49.8	NW 1	11	3	0	20	48.5	NNW 3	01	3	5	50	0.1	≡	La Coruña	51.1	ENE 2	1		12	58.0	E 3	55				
Hammershus	45.5	SW 1	00	1	7	0.2	46.7	N 3	95	2	7	10	2	I	Mahon	56	W 2	1/2		18	57.6	W 1	01				
Abisko	56.9	SSE 5	01	-11	7	4	57.0	SSE 3	01	-11	7	20	⊛	-15	Malaga						62.8	SSW 1	01				
Haparanda	52.1	NNE 2	11	-10	7	50	52.0	NNE 2	11	-9	2	-	0.1	-7	Horta												
Stensele							50.1	ENE 3	05	-9	7	0.5	4	-5	Rochefort						62.2	NNE 1	01	-	-		
Oestersund	48.4	WSW 1	11	-9	7	50	48.2	N 1	01	-9	7	4	0.3	-6	Bayonne	61.2	E 3	11	8	-	50						
Hernösand	45.0	S 1	27	-2	7	1	45.3	NE 4	05	-2	7	1	3	⊛	Bordeaux	61.6	NNW 1	11	8	-	20	61.1	Stille	-	-		
Särna	48.4	Stille	01	-15	0	50	49.3	Stille	01	-14	0	50	0	-11	Clermont	66.4	N 1	11	5	-	50	61.6	NE 1	03	-		
Karlstad							48.5	N 3	00	-7	2	-	0	1	Dijon	59.0	NW 1	01	8	-	50	58.4	NNW 3	11	-		
Stockholm	45.2	NE 1	01	-7	7	4	45.3	NE 1	01	-1	7	4	0.2	0	Calais	59.0	NW 1	01	8	-	50	58.4	NNW 3	11	-		
Jonköping	47.3	NE 2	10	-3	1	-	46.9	NE 1	04	0	2	1	-	2	Brest	55.2	W 1	11	4	-	10	62.5	N 1	01	6		
Wisby	44.3	NE 2	01	1	7	20	44.0	NE 3	01	1	7	-	0.4	≡	Paris	60.2	W 1	11	5	-	10	60.3	W 3	11	4		
Kalmar	45.6	NNE 2	25	1	6	-	46.3	N 1	11	1	2	-	3	⊛	Perpignan	57.4	Stille	11	13	-	50						
Gällivare	54.6	ENE 1	01	-10	7	4	56.2	Stille	11	-11	2	50	3	-7	Rennes	63.1	W 1	01	8	-	20	62.2	WNW 2	01	6		
Karlshamn															Straßburg	54.1	SSW 3	11	4	-	-	58.1	SSW 2	11	2		
Bjuröklubb	46.7	ESE 2	01	-4	7	4	47.1	E 7	65	-5	7	2	2	≡	Toulouse	59.7	N 2	11	8	-	-	60.5	NW 1	11	6		
Quade Hook															Tours	61.7	NW 3	11	7	-	50	62.2	NW 1	11	4		
Spitzbergen	74.6	SSW 6	02	-24	6	50									Ajaccio	60.7	Stille	11	13	-	50	57	NW 1	11	10		
Ingö	58.7	NNE 2	13	-4	5	20	58.9	NNW 6	10	-2	5	20	2	≡	Le Havre						61.8	NNW 2	01	5		
Valdersund	60.0	NNE 3	30	0	5	20	59.8	NNE 5	35	0	5	50	0.1	≡	Marignane						58.0	NW 4	-	7		
Kinn	53.5	NNE 6	33	0	5	20	53.8	NE 7	32	0	5	20	1	≡	Nancy												
Lister	46.6	NNE 3	02	0	0	50	51.0	NE 2	03	-0	5	50	⊛	≡	Lerwick	55.7	N 5	03	2	0	50	54.5	N 2	04	-1	7	
Bären-Insel	70.0	NE 5	11	-15	2	4	69.6	ENE 6	10	-13	2	4	0	3	Renfrew	63.4	NNE 3	01	4	2	50	63.3	SE 3	00	-		
Andânes	50.1	E 3	12	-5	2	20	50.7	E 4	11	-4	5	50	0.1	≡	Cranwell	60.3	NNW 3	00	4	1	50	61.5	NW 4	00	1		
Röst	52.1	NNE 6	10	-3	2	20	51.8	NE 6	09	-3	7	2	3	≡	Scilly	63.8	N	0	8	0	50	63.6	N 4	11	7		
Jan Mayen	68.3	NE 2	11	-6	2	50	68.2	NE 1	11	-6	2	-	0	1	Wick	63.8	NNW 4	11	5	1	50	61.5	NNW 3	33	1		
Färder	48.5	N 4	12	-0	1	50	48.4	N 3	02	-0	1	50	0	⊛	Malinhead	64.6	N 4	30	6	0	50	64.3	N 4	30	4		
Vardö	55.8	E 5	02	-4	5	50	56.2	E 5	01	-4	5	50	0.4	-	Tynemouth	60.1	NW 3	12	4	5	20	60.7	NW 2	10	2		
Brönnö	49.3	NE 2	10	-4	1	50	49.1	E 3	10	-4	1	50	0	-	Pembroke	62.2	N 2	02	7	1	50	62.3	N 2	20	-		
Utsire	51.8	N 7	00	-3	0	50	52.2	N 7	02	-1	0	50	2	W	Roches Point							62.1	NNW 3	01	4		
Dombas	50.6	NNW 2	10	-6	5	50	50.8	Stille	02	-8	2	10	0.5	-	Croydon	60.2	WNW 3	12	5	2	-	61.7	WNW 2	27	0	2	
Helsingfors	45.4	S 3	05	-6	-	-	45.5	NE 3	12	-7	7	4	-	-4	Aberdeen	61.4	NW 4	03	5	5	50	61.0	SW 3	28	0	5	
Vasa	48.2	SSE 2	01	-6	7	50									Valentia	63.9	ENE 1	11	7	1	50						
Kuopio	49.6	E 4	11	-	2	10									Plymouth	62.3	ENE 3	01	7	3	20	62.5	NNE 2	01	4		
Dorpat	45.5	SE 2	01	-5	-	-	44.9	E 1	11	-9	-	-	-	-	Guernsey	61.7	NW 3	10	6	6	50	62.2	N 2	00	0		
Riga	43.0	S 2	11	1	7	10	41.0	S 2	20	1	7	2	0.5	1	Stornoway	64.4	N 3	07	1	7	0.5	63.5	N 3	31	2		
Warschau	48.8	SW 3	04	2	-	-	48.7	WSW 3	21	1	6	2	0.4	3	Holyhead	62.2	NNE 1	11	5	0	50	62.6	N 1	11	5		
Lemberg	53.4	SW 3	-	3	-	-	54.3	W 1	00	1	1	-	0	3	Donaghadee	63.5	N 3	12	7	0	50	62.7	N 3	10	5		
Pinsk	52.4	SSW 1	-	2	-	-	52.6	WSW 3	11	0	2	2	-	1	Yarmouth	56.3	NNW 3	10	4	1	10	54.2	NW 3	00	2		
Wilna							49.5	SSW 2	52	1	7	4	8	1	Blacksod												
Krakau							53.3	W 2	11	1	1	4	0	0	Calshot	6 3	NW 3	02	5	0	10	62.3	NNW 2	01	3		
Posen							50.6	SW 3	00	0	7	1	1	2	Thorshavn	44 1	NW 3	12	-1	1	50	62.2	NW 2	11	-1	2	
Prag	53.7	W 4	11	2	1	20	54.1	WNW 4	11	3	7	20	-	-	Seydisfjord	67.4	Stille	00	-4	1		66.6	Stille	00	3	0	
Eger							55.6	SW 3	01	0	7	10	0.1	1	Acureyri												
Preßburg	56.0	Stille	25	-2	4	1	55.0	NW 4	01	2	0	2	0	2	Isafjord												
Kaschau	58.2	SSW 2	29	-2	3	1	54.4	Stille	29	-2	3	1	0	-2	Reykjavik												
Ofmütz	53.1	W 3	00	3	1	50	53.2	W 2	11	0	1	10	0	3	Vestmannö												
Budapest															Kasan	53.0	S	444	-10			52.2	E 2	666	-8		
Belgrad	S						53.4	Stille	16	2	6	10	⊛	8	Archangelsk	56.0	E	-	-8			52.3	ESE 3	X	-7		
Serajewo															Kasan	63.2	SE 3	-	-8			60.3	SSE 3	X	-7		
Agram							56.3	-	29	1	3	0.2	2	3	Tiflis	65.4	WSW 2	X	-5			54.3	S 3	bed	-1		
Sofia															Tiflis	56.7	SSW 3	bed	-2			57.4	SSE 2	-	-10		
Athen															Archangelsk	60.7	WSW 3	bed	-3			62.6	E 2	bed	-		
Korfu															Orenburg	67.3	S 2	X	-10			67.0	SSE 2	X	-11		

SCHIFFSMELDUNGEN

Datum	Zeit	Breite	Länge v. Gr.	Luftdruck	Wind	Wetter	Temper. Luft	Temper. Wasser	W	Sichtweite in km	Wolken (in Zehntel)	Seegang	Dünung aus	Datum	Zeit	Breite	Länge v. Gr.	Luftdruck	Wind	Wetter	Temper. Luft	Temper. Wasser	W	Sichtweite in km	Wolken (in Zehntel)	Seegang	Dünung aus
27. Sept.	7p	58.2 N	03.3 E	757	N 7	20	3	7	8	50	7 Cu-nim	2	N	10. Oct.	6a	46.8	35.6 W	764	NW 5	89	6	12	1	50	3		NW
"	2p	47.1 N	01.7 W	58	SW 4	11	3	1	8	50	10		SW	"	8a	52.6 N	00.1 W	58	NNW 4	84	5	-	7	4	10		NW
"	7p	59.2 N	03.4 E	55	N 7	60	3	-	7	20	6		N	"	"	47.4 N	32.1 W	6	NNW 5	61	6	6	5	50	3		NW
"	2p	42.1 N	58.2 W	52	SSE 6	03	11	21	2	20	6		SW	"	"	51.3 N	16.2 W	64	SSW	Stille	0	8	11	0	7 50	2		NE
"	2a	42.6 N	54 0 W	55	NW 5	11	-	-	-	20	-		NW	"	2a	49.6 N	47.0 W	56	S	4	0	3	4	0	50	3		W
"	2p	45.3 N	52.6 W	56	SW 4	13	5	4	1	20	7		NE	"	"	57.4 N	06.9 E	51	SW 4	01	1	2	1	50	2		N
"	2a	43.6 N	47.7 W	57	NNW 5	00	4	4	1	50	wellenm.	7	NE	"	8a	67.8 N	09.9 E	50	NE 2	01	10	6	1	50	3		
"	7p	48.3 N	52.8 W	58	SW 4	01	1	1	0	50	2		N	"	"	64.4 N	04.5 E	55	NW 5	01	4	7	1	50	4		
"	2p	58.3 N	00.7 W	58	N 8	37	3	5	8	50	7		N							Thermia							
					Toledo									"	"	51.3 N	13.1 W	66	N 2	62	8	10	-	50	6		NE
"	"	29.8 N	24.2 W	66	SE 1	30	21	21	2	50	8		W	"	2a	51.3 N	15.2 W	67	E 3	01	8	11	-	20	5		NE
																				Toledo							
														"	"	29.4 N	21.3 W	65	Stille	0	29	21	-	10	3		NW

WETTERBERICHT
DER
DEUTSCHEN SEEWARTE

JAHRGANG 50, Nr. 348 VERLAGSORT HAMBURG Montag, 14. Dezember 1925

Mitteleuropäische Zeit — **Luftdruck** reduziert auf 0° Temperatur, Meeresspiegel und Schwere in 45° Breite — **Temperatur** in Celsius-Graden — **Windstärke** nach Beaufortskala (12 = Orkan) — **Wetter**: 00 bis 09 wolkenlos bis halb bedeckt; 10 bis 19 halb bis ganz bedeckt; 20 bis 29 Dunst oder Nebel; 30 bis 39 Schauer; 40 bis 49 Rieselregen; 50 bis 59 sonstiger Regen; 60 bis 69 Schnee; 70 bis 79 Graupel oder Regen und Schnee gemischt; 80 bis 89 Hagel; 90 bis 99 Gewitter — W = Witterungsverlauf seit der letzten Beobachtung: 0 = wolkenlos bis halb bedeckt, 1 = wolkig, 2 = anhaltend ganz bedeckt, 3 = Dunst oder Nebel, 4 = dichter Nebel, 5 = Schauer, 6 = Regen oder Rieselregen, 7 = Schnee, 8 = Graupeln oder Hagel, 9 = Gewitter — **Relative Feuchtigkeit**: 0 = 95 bis 100 %, 9 = 90 bis 94 %, 8 = 80 bis 89 %, 7 = 70 bis 79 %, 6 = 60 bis 69 %, 5 = 50 bis 59 %, 4 = 40 bis 49 %, 3 = 30 bis 39 %, 2 = 20 bis 29 %, 1 = 10 bis 19 %

GESTERN NACHMITTAG 2 UHR

DEUTSCHE STATIONEN	Uhrzeit	Luftdruck	Wind	Wetter	Temperat.	Luftdruck Charakter. u. Änder.	W	Sichtweite in km	Wolken (in Zehntel)	Rel. Feucht.	Seegang	Wolkenhöhe
Borkum	2	755.7	WNW 2	8	2	— 0	1	20	8 s cu-sc	0		5
Helgoland	2	–	NW 3	bed.	–						III	
Altenwalde	2	55.9	W 1	32	1	+ 0.5	7	20	8 s 1km	8		5
Bremen	2	55.5	WNW 4	11	1	— 0	7	0.8	s-m	9		
Hamburg	2											
Kiel	2	53.1	NW 3	01	0	— 0	0	–	Wolkenlos	8		9
Warnemünde	2											
Swinemünde	2	51.9	NW 2	10	0	+ 1.5	7	2	7 s-m	9		5
Rügenwaldermünde	2											
Danzig	2											
Königsberg	2	48.2	WSW 2	10	0	+ 0.5	7	10	7 s-m	8		4
Memel	2											
Aachen	2	58.8	W 4	11	2	— 0.5	1	20	10 s sh	9		3
Hannover	2											
Magdeburg	2	55.4	W 3	07	3	— 0	7	20	1 cu	7		4
Dresden	2	55.8	WNW 5	11	1	+ 0.5	1	50	7 s 1km	7		5
Berlin	2											
Grünberg in Schles.	2											
Breslau	2	54.4	WNW 6	33	1	+ 0.5	7	2	7 s 1km	8		4
Frankfurt a. M.	2	58.2	SW 3	11	4	— 0.5	9	10	7 s 1km	6		5
Karlsruhe	2											
Friedrichshafen	2											
Bamberg	2											
München	2	59.4	W 3	01	2	— 0	1	50	7 s-m	6		6
Kahler Asten 852	2	665.0	WNW 3	28	-4	— 0.5	4	1	Nebel	0		0
Feldberg im Taunus 801	2	6										
Brocken 1142	2	6										
Fichtelberg 1213	2	6										
Schmücke 1008	2	3										
Höhen in Metern Feldberg i. Schwarzw. 1497	2	9										
Zugspitze 2964	2	5										
Säntis 2500	2	5										
Sonnblick 3106	2	5										

Luftdruck der Bergstationen nicht auf Schwere und Meeresspiegel reduziert

GESTERN ABEND 7 UHR

Uhrzeit	Luftdruck	Wind	Wetter	Temperat.	Luftdruck Charakter. u. Änder.	W	Sichtweite in km	Wolken (in Zehntel)	Rel. Feucht.	Niederschlag	Maximum	Seegang	Wolkenhöhe
7	764.4	W 2	11	1	— 0.5	5	10	4 a-m	0	2	–	6	5
7													
7	53.6	W 2	42	-0	— 0	7	4	10 m	0	2	2		3
7	55.0	W 2	11	1	— 0.5	7	40	8 sh-m	9	0.1	2		4
7	54.7	SW 3	11	0	— 0	2	10	10 sh	9	2	2		4
8	53.0	W 1	01	-1	— 0	7	–	10 sh	9	0.1	0		5
8	52.8	NE 1	11	-0	— 0	0	0.05	6 sh	0	0	–		0
7	52.7	WNW 1	17	1	+ 0.5	7	4	8 m	0	0.4	1		4
7	51.5	WNW 4	klar	-0	+ 1.5	1	–			–	1		–
7	48.8	NW 5	11	-0	+ 0.5	3	10	9 sh-m	0	ⓓ	2		5
7	49.7	SW 3	07	-2	— 0	3	–	Wolkenlos	8	0.3	2		1
7	48.8	S 5	12	-2	+ 0.5	2	4	10 sh-m	9	2		2	1
7	52.0	WNW 3	11	1	— 0	1	4	6 a-sh	9	0	2		4
7													
7	53.0	W 1	11	1	+ 0.5	1	4	6 a-sh	8	1	3		6
7	52.2	W 3	12	1	+ 1.0	6	50	8 sh-m	8	1.9	3		4
7													
7[05]	51.1	WNW 4	01	1	+ 0.5	2	50	2 s-sh	7	–	1		9
7	55.1	W 2	11	1	+ 0.5	2	10	8 sh-m	8	0.1	2		4
7	53.1	W 3	60	-0	+ 0.5	7	20	8 m	9	1	0		6
7	53.7	WNW 4	10	-0	+ 1.0	7	50	6 sh-m	8	0.1	1		4
7	57.0	SSW 2	11	–	— 0	1	4	10 –	8	0	4		
7	54.4	SSW 1	20	-1	— 0	1	0.2	Nebel	8	0	4		9
7	60.1	Stille	00	-2	+ 0.5	0	50	Wolkenlos	8	0	4		–
9[17]	57.3	NW 1	12	-1	— 0	2	20	9 sh	8	0.3	3		7
7	60.6	Stille	01	-3	— 0	0	10	7 a-sh	9	0	3		8
7	60.6	NNW 3	10	-4	— 0	1	10	8 sh	0	0	-0		2
7	6												
7	6												
7	6												
7	6												
7	6.5	W 5	27	-7	+ 0.5	7	0.05	Nebel	0	0.5	-5		0
7	6.4	WNW 4	07	-8	+ 0.5	7	0.05	10 sh	0	2	-6		0
6	5.8	W 6	01	-10	+ 0.5	7	0.05	10 m	9	2	-8		2
7	5.3	W 1	24	-7	— 0	2	0.05	9 sh	0	1	-6		2
9[16]	5.2	W 3	01	-17	— 0	0	10	Wolkenlos	0	0	-1		9
7	5.2	SW 1	01	-15	— 0	0	50	2 sh	0	0	-9		5
7	5.2	Stille	≡	-11						[-8]			

KÜSTENSTATIONEN UND FEUERSCHIFFE

NACHMITTAG UND ABEND DES VORTAGES

Kiel	2p:	NW 3 + heiter, gute Sicht, See [illegible]
	7p:	NW 1 bed + Schauer, See [illegible]
Bülk	2p:	752.8 NW 3 WW01 Temp. 1
	7p:	752.8 W 2 " " " –1, Sichtw. b. 10 km, See I
Arkona	2p:	
	7p:	
Adlergrund	2p:	
	7p:	
Marienleuchte	2p:	757.0 WSW 1 WW 11, Temp. 2 Sichtw. b. 50 km
	7p:	757.0 W 2 " 11 " 1 See I
Darßerort	2p:	756.6 WNW 4 WW01 Temp. 4 6 cm W-T 6
	7p:	756.1 NNW 4 WW00 " 4 4 cm See [illegible]
Gedserumbank	2p:	NW 4 heiter, See III W-T 3.5
	7p:	W 3 + Schauer " III W-T 6.8
Fehmarngrund	2p:	N
	7p:	NNW 1, wolkig, See I [illegible]
Kiel-Bank	5p:	758.9 SW 2 6m

HEUTE MORGEN

Kiel	8a:	Stille, bedeckt, gew. Sicht, See I
Bülk	11a:	
	8a:	
Arkona	11a:	759.1 NNW 1, WW 29, Temp. –3 Sichtw. b. 1 km
	8a:	
Adlergrund	11a:	
	8a:	W 3, bedeckt, See I dünig
Marienleuchte	11a:	
	8a:	— WW 32, Temp. 3 10 m, See II W-T 5
Darßerort	11a:	758.9 WNW 3, WW 3, WW 00, Temp. 0 Sichtw. b. 5 km
	8a:	
Gedserumbank	11a:	
	8a:	Stille, bedeckt, See 5 W-T 8.8
Fehmarngrund	11a:	
	8a:	NW 2, wolkig, See I Boje [illegible] Temp. 3.0
Kiel-Bank	11a:	NE wolkig, See I Bornholmgatt W-T 9.8

HEUTE MORGEN 8 UHR

DEUTSCHE STATIONEN	Uhrzeit	Luftdruck	Wind	Wetter	Temperat.	Luftdruck Charakter. u. Änder.	W	Sichtweite in km	Wolken (in Zehntel)	Rel. Feucht.	Niederschlag	Minimum	Seegang	Wolkenhöhe
Borkum	8	754.2	W 1	01	-0	— 0	1	20	4 a-m	8	0	–	I	9
Wilhelmshaven	8	54.1	WNW 2	27	-3	— 0	7	0.5	10 m	0	4	-3		5
Helgoland	8	55.3	NW 1	¼ bed.									I	
Altenwalde	8	53.5	W 1	17	-3	— 0.5	7	4	5 s-m	8	8	-4		4
Bremen	8	54.4	W 3	12	-0	+ 0.5	2	10	10 sh	0	2	-1		3
Hamburg	8	53.8	WSW 1	11	–	+ 0.5	1	2	10 m	9	3	-1		4
Groß-Borstel	8		W 1	11	-1	— 0	2	4	10 sh	0	8	-1		4
Kiel	8	55.2	W 1	27	-4	+ 0.5	2	—	Nebel	8	0	-4		5
Warnemünde	8	52.2	W 1	10	-0	— 0	0	0.2	5 a-m	5	0	–	I	5
Swinemünde	8	52.6	Stille	11	-2	+ 0.5	7	4	8 s-m	9	1	-3		4
Rügenwaldermünde	8	52.5	5 2	Nebel	-3	+ 0.2	–	–	–	9	7	-3	II	–
Danzig	8	53.0	S 3	61	-3	— 0	6	2	10 s-m	9	ⓓ	-4		3
Königsberg	8	53.4	SW 2	10	-3	+ 0.5	7	4	9 sh-m	8	–	-6		5
Memel	8	53.4	NE 2	04	-2	+ 1.0	7	0.5	10 sh	9	8	–	I	–
Aachen	8	57.2	WNW 4	11	-2	— 0.5	7	4	10 m	9	0.3	-2		4
Hannover	8	55.1	NW 1	11	-1	— 0.5	7	0.2	10 m	8	1	-1		5
Magdeburg	8	53.8	SSW 2	11	-1	— 0	1	2	9 s-sh	8	0	0		5
Dresden	8	52.3	SSW 4	11	-1	— 0	1	20	9 s-sh	7	0.6	-2		5
Berlin	8	54.2	WNW 2	11	-1	— 0.5	7	4	10 s-sh	7	0.1	-0		4
Grünberg i. Schles.	8	57.0	S 3	60	-3	— 0	7	20	9 s-sh	8	ⓓ	-4		5
Breslau	8	57.0	SSW 2	11	-3	— 0	7	10	7 sh-m	8	ⓓ	-4		6
Frankfurt a. M.	8	57.4	SW 1	26	-1	— 0	7	1	3 sh-m	7	●	-1		5
Karlsruhe	8	57.7	SSW 1	11	-0	— 0	7	2	8 s-sh	9	0.5	0		5
Friedrichshafen	8	59.0	W 1	61	-1	— 0.5	7	1	10 sh	8	–	-3		6
Bamberg	8	57.7	NW 1	11	-1	— 0	2	4	10 sh	9	0	-3		7
München	8	59.1	SSW 2	11	-3	— 0.5	2	10	10 m	8	●	-4		4
Kahler Asten 852	8	663.7	SW 4	27	-6	— 0.5	3	2	10 sh	0	1	-6		0
Feldberg im Taunus 801	8	6												
Brocken 1142	8	6 8 4.5	Stille	27	-5	— 0	7	0.2	Nebel	0	2	-5		–
Fichtelberg 1213	8	6 5 4.2	WNW 6	27	-7	— 1.0	7	0.08	Nebel	0	3	-7		0
Schmücke 1008	8	6 4 8.6	WNW 3	27	-8	— 0	4	0.05	"	0	–	-9		
Höhen in Metern Feldberg i. Schwarzw. 1497	8	6 6.2	WNW 6	61	-11	— 0.5	7	0.03	9 s-sh	0	2	-12		0
Zugspitze 2964	8	5 2.7	WNW 1	61	-18	— 0.7	7	0.05	10 sh	0	5	-18		0
Säntis 2500	8	5 17.9	NW 2	29	-19	— 0.5	4	0.05	10 sh	0	0	-19		0
Sonnblick 3106	8	5 5.2	WNW 6	61	-16	— 0.5	7	0.05	10 sh	0	3	-17		0
	8	5 4.0	Stille	≡	-11	— 0.8		–		7	0	-11		

Luftdruck der Bergstationen nicht auf Schwere und Meeresspiegel reduziert

Nachdruck und Verwertung für öffentliche Vorhersage verboten!

Montag, den 14. Dezember 1925

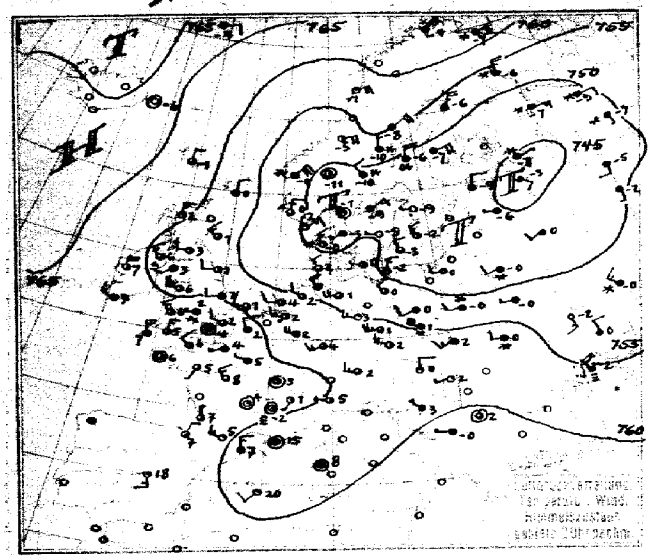

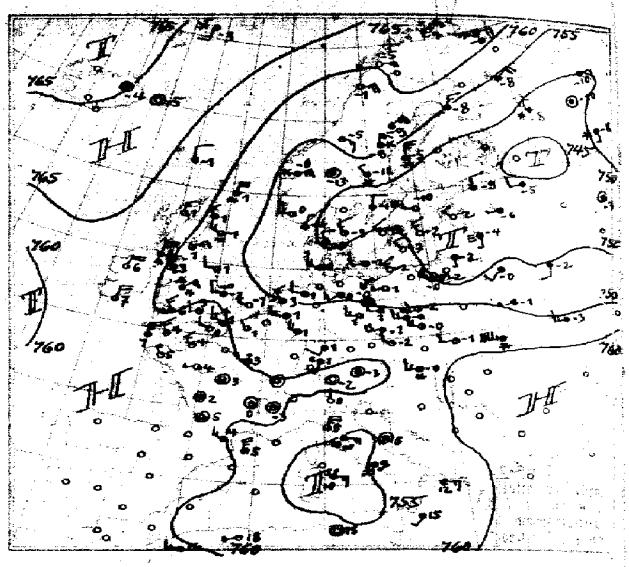

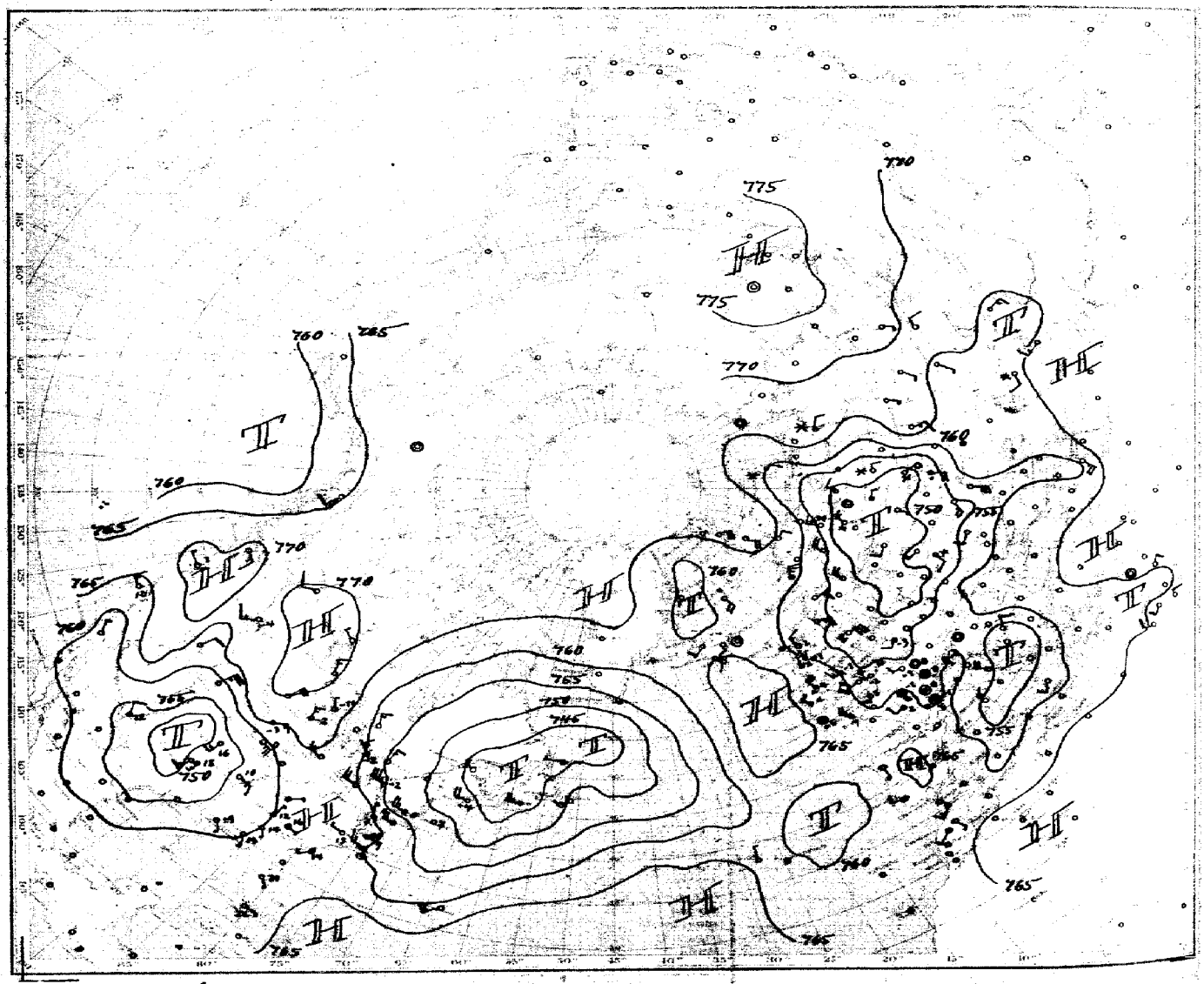

Luftdruck, Temperatur, Wind, Himmelszustand der nördlichen Halbkugel
vom Montag, den 14. Dezember 25 morgens.

EWARTE

Jahrgang 50. Nr. 348.

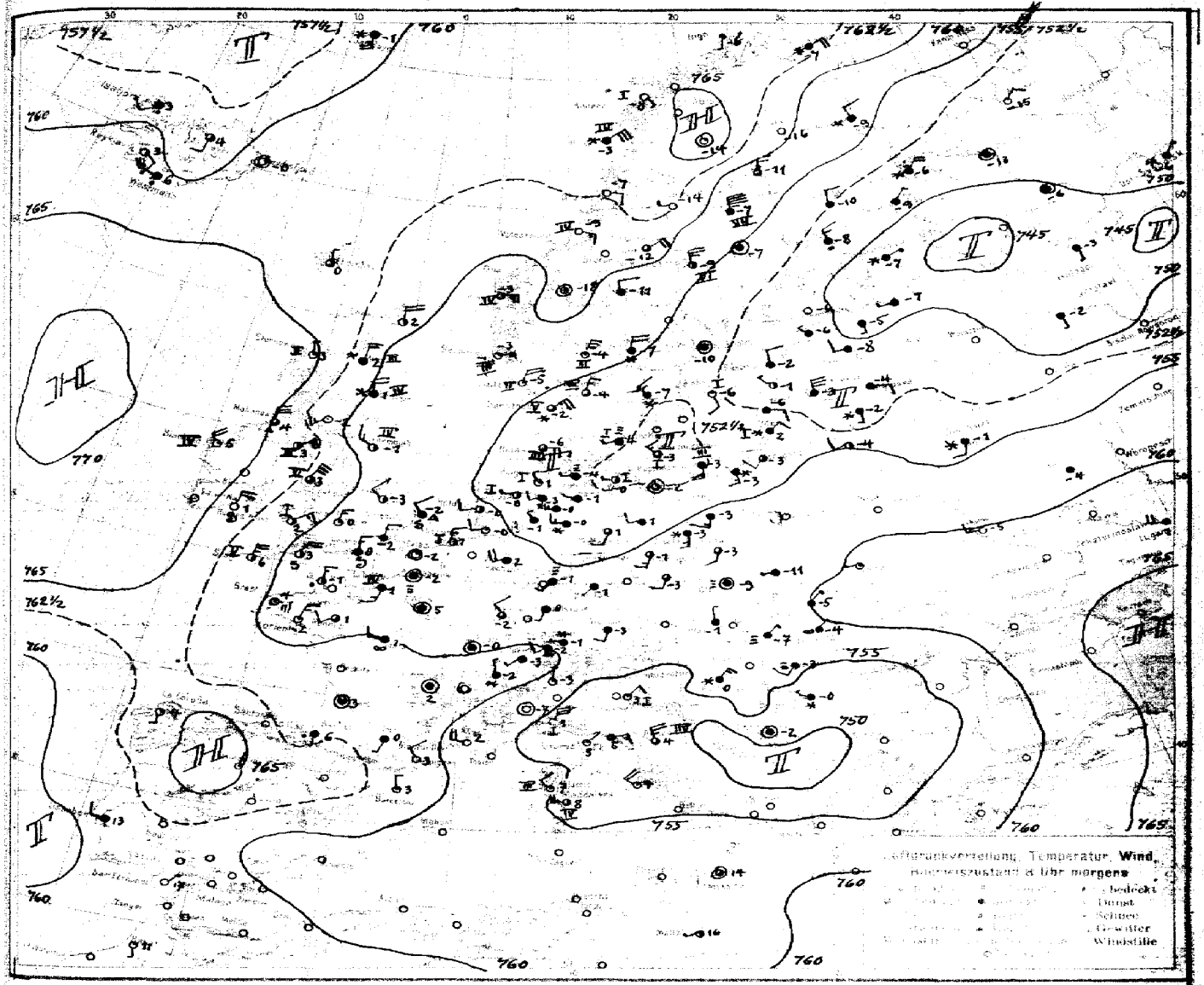

ALLGEMEINE ÜBERSICHT 8 Uhr morgens: Montag, den 14. Dezember 1925

Die Nordostwärtsbewegung der von Nordfrankreich bis zum Ural reichenden Zyklone macht nur langsam Fortschritte. Die Zyklone hat sich im allgemeinen verflacht. Sie weist mehrere Teilwirbel und zahlreiche kleinere Randstörungen auf. Teils sekundärer, teils primärer Druckfall läßt eine Stärkung des über Nordfrankreich und dem Kanal liegenden Teilwirbels erwarten. Die mit der kräftigen Rückseitenströmung eingebrochenen Kaltluftmassen sind jetzt bis zum Alpengebiet vorgedrungen. Die gestern noch südlich von Grönland gelegene Zyklone liegt heute schon über Grönland und zieht östlich davon. Starker vorwiegend sekundärer Druckfall läßt auf einen Abzug dieser Zyklone in nordöstlicher Richtung schließen. Das über dem Atlantik westlich von den Britischen Inseln gelegene Hoch dringt langsam ostwärts vor. Es wird der Charakter der Witterung deshalb vorerst noch recht unbeständig sein.

Dr. Wittenbecher.

WETTERAUSSICHTEN AN DER DEUTSCHEN KÜSTE für: Dienstag, den 15. Dezember 25.

WESTSEE, westl. OSTSEE: Schwache bis mäßige Winde aus nordwestl. Richtungen, noch geringe Schneeschauer, Temperatur tagsüber etwas unter dem Gefrierpunkt, nachts mäßiger Frost, auflarend, stellenweise neblig.

östl. OSTSEE: (W. Swinemünde) Schwachwindig, teils heiter, teils neblig, zunächst zunehmender Frost.

OSTSEE: (W. Königsberg) Vorübergehend auffrischende nordwestliche Winde, wechselnde Bewölkung, leichte Niederschläge in Schauern, tagsüber Temperaturen nur wenig unter dem Gefrierpunkt, nachts mäßiger Frost.

Sturmwarnungen: (W. Saßnitz) Heute morgen 10 45 Uhr mittlere Ostsee gewarnt. Gefahr vorüber, Signalball abnehmen.

Hamburg, Deutsche Seewarte. Abt. III.

Buchdruck: Hartung & Co., Hamburg

Montag, d. 14. Dez. 1925 Nr. 348

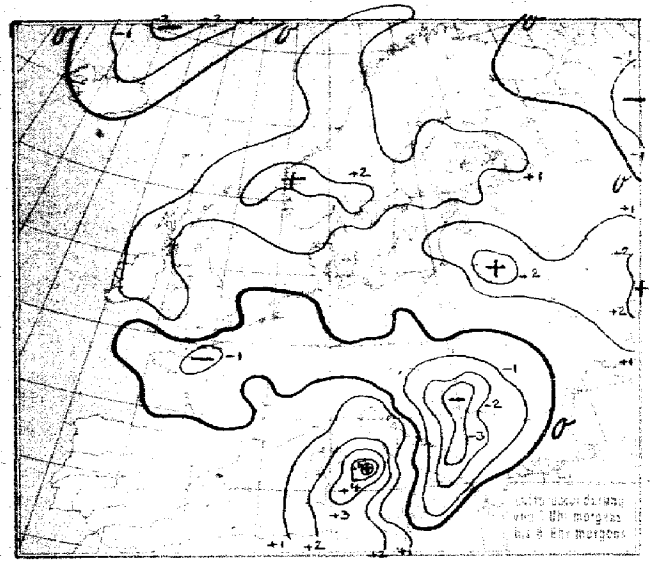

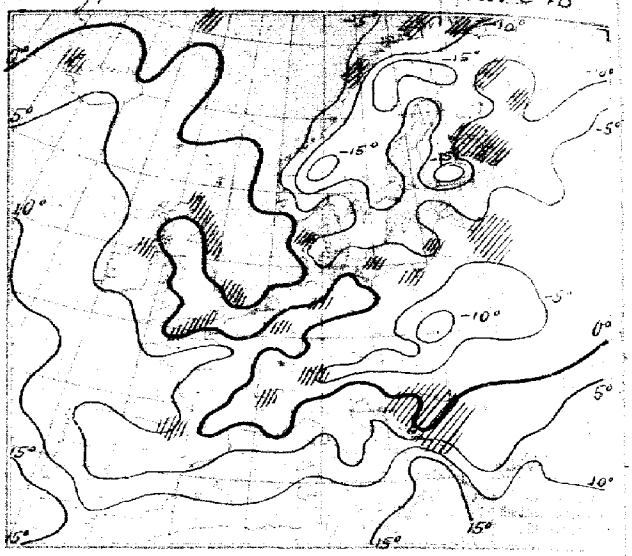

NACH AUFZEICHNUNGEN DER REGISTRIERAPPARATE ZU HAMBURG SEIT GESTERN 8 UHR MORGENS (M. E. Z.)

STUNDE		9	10	11	12m	1	2	3	4	5	6	7	8	9	10	11	12n	1	2	3	4	5	6	7	8
Thermograph		-0.4	-0.6	-0.2	0.3	0.5	0.7	0.9	0.6	0.0	-0.2	-0.2	-0.2	0.2	0.2	0.2	0	0	0	0	-0.3	-0.7	-0.9	-1.0	-0.7
Barograph		50.0	50.4	50.7	50.7	50.8	50.7	50.7	50.9	51.0	51.0	50.9	50.6	50.5	50.6	50.5	50.4	50.1	50.0	50.0	49.5	49.6	49.7	49.8	50.0
Anemograph	Richtung	wsw	wsw	wsw	wsw	wsw	wsw	wsw	wsw	wsw	wsw	sw	sw	wsw	wsw	wsw	wsw	wsw	wsw	w	w	w	w	nnw	nnw
	m. p. S.	3.2	3.9	4.0	5.2	6.0	5.7	5.0	5.0	5.4	4.0	3.8	3.0	3.1	4.1	4.0	5.0	4.6	4.0	2.5	2.0	1.6	1.2	2.0	2.1
Regenmesser		0.24	0.60	"	"	"	"	"	"	"	"	"	"	0.12	0.18	0.48	1.04	1.08	0.18	0.12	0.06	"	"	"	"	"
Sonnenscheindauer in Min		"	40	45	45	20	15	"	"	"	"	"	"	"	"	"	"	"	"	"	"	"	"	"	"	"

AUFSTIEGE

STATION Wind in m./S.	Seehöhe	Zeit	Boden	200	500	1000	1500	2000	2500	3000	3500	4000	4500	5000	Bemerkungen
						Gestern nachm. u. abend:									Sichtw. bis Kilom.
Olmütz		2p	"	W 8	WNW 9	WNW 10	WNW 14	W 15							
Fedirstawe		"	"	NW 8	NW 7	NW 7	NW 7	NW 7							
Farnborough		"	"	"	NW 6	NW 8	NW 9								
Flymouth		"	"	N 6	N 7	NNW 10									
Croydon		"	"	NW 7	NW 7	NW 6	NNW 9								
Turin		"	"	"	NNE 6	SSW 2	SSW 1								
Mailand		"	"	"	ESE 3	ESE 3	ESE 5								
Livorno		"	"	ENE 7	"	SE 6	SE 3								
Nancy		6p	"	"	W 6	W 4	W 7								
Clermont		"	"	Stille	NW 5	NW 7									
Toruà		"	"	"	NW 8	NW 8	NW 13	NNW 5							
						Heute morgen:									
Rostock (Flieger)	32m	8a	-1.9° 90%	3.0 -5.0° 85%											
"	"	"	WNW 4	NW:W 5											
" (Pilot)	"	8a	"	W:N 5	WNW 5	NW 5	NW:N 11	NW 8	NW 8	WNW 8	W:N 9	Str. 3000 W:N 10	Str. m.	m.-mi.	Schmutzdecke gestrichen. *
Malta		8a	WSW 1	"	"	WNW 10	WNW 13	S 13	"	ENE 10					
Padua		"	NE 2	"	NE 8	"	"	NNE 7	"	NW 4					
Turin		"	Stille	"	SW 4	NW:W 5	N 11								
Rom		"	NNW 1	"	N 10	NNW 14	"	NW:N 14							
Vigna di Valle		"	NW 4	"	"	NW:N 12	NW:W 15	WNW 15							

Montag, d. 14. Dez. 1925.

STATION	MORGEN Luftdruck	Wind	Wetter	Temperat.	Luftdruck Charakter u. Änder.	W	Niederschlag in mm	Wolken (in Zehnteln)	Rel. Feuchtigkeit	Niederschlag	Minimum	Seegang
Jan Mayen												
Pinder												
Vardö												
Brönnö												
Visby												
Kalmar												
Gullfvare												
Karlshamn												
Sjöröklubb												
Quade Hook												
Spitzbergen												
Ingö												
Valdersund												
Kinn												
Lister												
Bären-Insel												
Andenes												
Röst												

STATION	MORGEN Luftdruck	Wind	Wetter	Temperat.	Luftdruck Charakter u. Änder.	W	Niederschlag in mm	Wolken (in Zehnteln)	Rel. Feuchtigkeit	Niederschlag	Minimum	Seegang
Rochefort												
Bayonne												
Bordeaux												
Clermont												
Dijon												
Calais												
Brest												
Paris												
Perpignan												
Rennes												
Straßburg												
Toulouse												
Tours												
Ajaccio												
Le Havre												
Marignane												
Nancy												
Lerwick												
Renfrew												
Cranwell												
Scilly												
Wick												
Malinhead												
Tynemouth												
Pembroke												
Roches Point												
Croydon												
Aberdeen												
Valentia												
Plymouth												
Guernsey												
Stornoway												
Holyhead												
Donaghadee												
Yarmouth												
Blacksod												
Calshot												
Thorshavn												
Seydisfjord												
Akureyri												
Isafjord												
Reykjavik												
Vestmannö												
Alexandrovsk												
Archangelsk												
Ust-Zylma												
Matochkin-Sharr												
Dickson												
Petersburg												
Tscherdyn												
Moskau												
Kasan												
Kiew												
Ufa												
Saratow												
Orenburg												
Odessa												
Sewastopol												
Astrachan												
Emba												
Batum												
Baku												
Tobolsk												
Omsk												
Taschkent												
V. Imbatskoe												
Tomsk												
Irkutsk												
Jakutsk												
Wladivostok												
Tanger												
Agadir												
Bou Denib												
Oran												
Algier												
Setif												
Tunis												
Aleppo												
Beyruth												

NORD-AMERIKA 2 UHR NACHTS

	Luftdr.	Wind		Luftdr.	Wind		Luftdr.	Wind		Luftdr.	Wind		Luftdr.	Wind
St. Johns			La Paz			Bermuda			Duluth			Tatoosh		
Sydney			Edmonton			Key West			Huron			San Francisco		
Father Point			Nantucket			Little Rock			Salt Lake City			San Diego		
Parry Sound			Washington			Nashville			Helena			Forth Worth		
White River			Hatteras			Cleveland			Denver			El Paso		
Winnipeg			Charleston			Chicago			Roseburg			Belle Isle		

STATION	GESTERN NACHMITTAG						GESTERN ABEND								STATION	GESTERN NACHMITTAG						GESTERN ABEND							
	Luftdruck	Wind	Wetter	Temperat.	W	Niederschlag in mm	Luftdruck	Wind	Wetter	Temperat.	W	Niederschlag in mm	Bodentemp.	Temperatur der Quellen		Luftdruck	Wind	Wetter	Temperat.	W	Niederschlag in mm	Luftdruck	Wind	Wetter	Temperat.	W	Niederschlag in mm	Bodentemp.
Wien	757-	N 2	heiter	0			760.3	NW 1	bewölkt	2	-	-	-	-	Turin							758.4	SSW 2	10	1	2	4	0
Zürich															Genua							755.8	NNE 5	11	5		50	0
Bern	61.2	SE 1	01	-1	0	>50	61.5	SE 1	01	-3	1	50	0	-1	Livorno							59.7	E 3	23	10		50	0
Genf	60.6	SSW 1	02	1	0	50									Ancona							58.3	Stille	13	5	3	18	0
Lugano	58.0	W 1	01	5	1	20	58.3	N 1	00	0	0	26	0	7	Maddalena							57.6	E 3	55	10	5	100	10
Heider	58.2	WNW 3	16	4	5	20	58.8	NW 3	30	3	5	10	0.3	W	Messina							58.3	SW 1	00	15		50	0
Vlissingen															Tarent							57.4	E 3	11	12	2	10	0
Utrecht	57.6	WSW 3	50	2	1	20	57.3	W 3	11	1	7	10	0.6	3	Venedig													
Kopenhagen	51.5	W 1	12	0	1	20	51.5	WSW 2	00	-1	0	20	0	I	Rom							58.9	Stille	01	10	6	10	1
Skagen	49.0	SW 1	12	-3	1	10	48.9	NW 2	11	-3	1	10	0	II	Malta	60-	SW 2	heiter	20									
Hanstholm	49.8	NNW 3	88	-0	3	50	49.7	NNW 2	01	-0	0	50	0	III	Madrid	62.-	SSE 2	heiter	18									
Skagenhuk	52.1	NW 3	17	2	7	50	51.7	WNW 3	07	0	7	50	0.3	IV	La Coruña	59-	- 5	heiter	-									
Hammershus	50.0	N 3	07	-2	7	50	51.4	NW 3	00	-2	1	20	0	I	Mahon													
Abisko															Malaga													
Haparanda	53.7	NNE 5	11	-6	2	>50	55.0	NNE 3	11	-8	2	-	0	-6	Horta	62-	- 3	heiter				644.2	NNE 4	12	15	10	>50	⊘
Stensele	55.5	NE 4	17	-8	7	20	58.0	NE 5	11	-9	2	10	1	-8	Rochefort							62.2	Stille	11	5		02	0
Oestersund	52.1	N 3	69	-10	7	2	52.7	NNE 3	61	-9	7	9	2	-8	Bayonne	63.2	N 2	11	7		20							
Hernösand	49.5	N 4	95	-6	7	20	50.8	N 5	68	-5	7	9	6	VI	Bordeaux	62.0	NNW 1	8	7		20	62.9	Stille	01	2		20	0
Särna	49.2	NW 2	61	-10	7	10	52.1	NW 1	61	-12	7	-	0.2	-10	Clermont	60.3	Stille	01	9		>50	62.5	Stille	01	0		10	0
Karlstad	58.5	NE 3	02	-9	0	-	49.1	N 2	01	-10	1	-	0	-7	Dijon	58.9	Stille	8	5		10	-	Stille	8			10	0
Stockholm	47.1	W 1	01	-9	0	20	48.6	W 1	01	-10	0	10	0	-2	Calais	59.8	NW 2	11	2		10	59.4	NW 2	11	1		10	0
Jonköping	49.7	W 1	01	-5	0	50	50.3	NW 3	01	-9	0	-	0	-7	Brest	62.7	Stille	8	6		50	61.2	NW 1	01	5		10	0
Wisby	48.0	NW 2	01	-2	1	>50	49.1	NW 3	01	-2	0	>50	0	III	Paris	60.6	W 1	11	5		2	60.2	W 1	50	6		2	0
Kalmar	49.5	NNW 2	10	-3	1	-	51.3	NW 2	01	-7	1	-	0	5	Perpignan	57.6	NNW 3	11	7		50	59.5	NNW 5	11	5		20	2
Gällivare	59.2	NE 3	61	-10	7	4	61.1	Stille	00	-12	7	>50	0.4	-8	Rennes	61.8	SSW 1	11	5		20	61.5	WSW 1	11	4		10	0
Karlshamm															Straßburg	59.9	Stille	8	3		10	59.6	Stille	11	0		05	⊘
Bjuröklubb	51.6	ENE 9	11	-4	2	>50	52.9	ENE 9	11	-4	7	>50	2	-29	Toulouse	60.6	W 3	01	5		20	62.0	W 3	11	4		4	0
Quade Hook															Tours	61.3	NW 3	11	8		10	61.6	Stille	8	3		10	0
Spitzbergen	69.6	Stille	02	-24	1	>50	68.5	Stille	12	-15	1	50	0	-	Ajaccio	59.7	Stille	50	8		10	51.5	Stille	50	9		4	6
Ingö	62.6	NE 5	13	-9	5	20	63.3	NE 3	00	-9	5	>50	2.5	I	Le Havre	60.3	SW 1	11	4		10	60.7	-	-	3		-	
Valdersund	52.9	ENE 9	10	-5	1	50	55.8	ESE 3	00	-5	1	50	0	IV	Marignane	56.4	Stille	11	15		20	57.8	NW 2	01	4		20	0
Kinn	50.6	NE 6	64	-01	7	4	51.7	NE 6	66	-9	7	20	5	V	Nancy	60.2	Stille	11	1		4	60.1	Stille	11	-0		4	0
Lister	51.0	NE 3	93	-2	0	50	50.3	ONE 1	01	-4	0	50	0	I	Lerwick	56.9	N 7	11	0	1	50	58.8	N 9	60	1	7	10	⊘
Bären-Insel	62.2	ESE 6	11	-8	2	20	60.4	SE 5	12	-8	2	10	0	III	Renfrew	59.3	W 2	12	3	1	4	60.2	NE 3	11	1	2	10	⊘
Andânes							62.6	E 3	00	-5	0	>50	0	II	Cranwell	60.0	NW 2	11	1	2	4	59.5	W 2	28	2	7	7	⊘
Röst	58.9	ENE 9	01	-1	1	>50	59.1	ENE 5	01	-1	0	>50	⊘	IV	Scilly	63.0	NNW 4	00	7	0	20	61.7	NNW 5	11	7	1	20	0 3
Jan Mayen	66.0	ENE 7	11	-4	2	50	66.7	S 3	33	-3	2	-	⊘	I	Wick							59.3	NW 3	11	1	7	50	0 4
Färder	49.5	Stille	01	-4	0	>50									Malinhead	58.7	NW 3	84	6	7	>50	60.3	N 6	37	4	7	50	3
Vardö	61.1	ENE 5	32	-7	5	50	61.8	E 4	33	-6	5	50	0.6	-	Tynemouth	59.1	W 2	01	1	0	10	58.1	W 2	01	1	0	20	0
Brönnö							57.6	E 3	11	-3	2	>50	0	-	Pembroke	61.2	NW 3	02	6	0	50	60.0	NW 3	50	6	1	50	⊘
Utsire	52.1	N 3	31	0	5	>50	51.3	NNW 5	12	0	5	>50	0.5	III	Roches Point	63.2	W 3	12	6	0	50	61.4	W 3	06	6	6	50	1
Dombas	50.0	Stille	11	-11	5	>50	53.8	Stille	11	-13	1	>50	0.5	-	Croydon	60.7	W 2	10	2	3	2	60.1	W 3	71	1	7	2	⊘
Helsingfors	46.2	NNE 2	11	-3	1	10	47.1	NNE 2	11	-9	1	20	0	-7	Aberdeen	58.8	NW 2	27	1	7	50	58.6	WNW 3	68	-1		2	
Vasa	49.5	ENE 4	12	-7	2	>50									Valentia	62.8	WNW 3	16	7	5	>50	63.2	N 4	16	7	5	50	0 2
Kuopio															Plymouth	61.6	N 3	8	5	3	7	61.4	NW 3	00	9	0	10	0 3
Dorpat	46.3	W 1	11	-6			47.7	W 1	11	-6				-6	Guernsey	61.3	NW 7	11	6	1	50	61.3	NW 3	01	4	0	20	⊘
Riga							48.0	S 1	29	-4	1	1	0.2	-1	Stornoway	60.7	N 3	01	7	1	30	62.2	NNW 3	01	1	7	20	2
Warschau	51.4	WSW 2	61	-0	6	5	53-	WSW 3	heiter	-1					Holyhead	59.5	WNW 5	11	6	8	50	59.1	NE 3	37	4	5	20	2
Lemberg	56.6	W 2	60	0	7	2	59-	WSW 6	62	-2	7	0.05	2	1	Donaghadee	60.0	SW 2	12	3	1	>50	60.0	NW 3	56	3	8	50	3
Pinsk	51.6	W 1	11	-0	2	2	51.8	W 1	11	-1	3	2	0	1	Yarmouth	59.9	WNW 2	11	1	0	10	59.1	W 1	01	1	0	10	0
Wilna	47.9	WSW 2	69	-9	7	1	50.4	SW 2	11	-8	2	4	1	1	Blacksod	62.0	N 4	11	7	5	>50	62.3	N 4	01	6	5	50	3
Krakau	55.6	SW 3	11	2	4	4	51.7	W 2	02	-1	2	4	0.2	2	Calahot	61.1	Stille	11	4	1	4	60.4	WNW 2	01	0	1	20	0
Posen	54.3	SW 2	17	0	7	4	52.9	WSW 2	11	-2	2	4	0.2	1	Thorshavn	63.4	N 2	11	-1	1	50	64.9	NNW 2	11	-1	1	20	⊘
Prag	57.3	WNW 3	11	2	9	50	58.8	WNW 2	01	-2	0	20	0	2	Seydisfjord	66.2	Stille	00	-6	0	0.05	66.2	Stille	00	-5	0	0.05	
Eger															Acureyri							65.4	Stille	11	-4	1	10	
Preßburg	57.6	WNW 2	01	3	1	10	59.4	Stille	01	0	0	2	0	4	Isafjord													
Kaschau	57.8	Stille	10	-4	3	2	60.7	Stille	28	-10	3	1	0	-3	Reykjavik													
Olmütz	58.5	W 3	00	1	1	20									Vestmannö													
Budapest	58-	WSW 1	heiter	2											Archangelsk	48.8	E 2	schnee	-9			49.5	Stille	bed.	-10			
Belgrad	60.9	Stille	10	2	2	20									Ust-Zylma	58.3	SSE 3	schnee	-9									
Seralewo	60.9	W 1	17	-0	7	2									Petersburg	44.1	SE 2	bed.	-3			45.6	W 2	bed.	-5			
Agram	59.8	NW 1	12	3	2	10									Schenkursk	49.8	S 1	schnee	-7			50.5	S 1	schnee	-8			
Sofia															Jaroslawl	49.9	SSW 1	bed.	-2			48.8	Stille	bed.	-3			
Athen															Kolga	50.3	SSE 3	heiter	-2			54.9	W 3	bed.	-2			
Korfu															Odessa	56.1	NW 4	Nebel	2									

SCHIFFSMELDUNGEN

Datum	Zeit	Breite	Länge v. Gr.	Luftdruck	Wind	Wetter	Temper. Luft	Temper. Wasser	W	Niederschl. in mm	Wolken (in Zehntel)	Seegang	Dünung aus
13. Dez	8a	39°2'	15°4' W	764	N 1	01	20	20	2	10	1 Cum.	5	—
"	2p	38°2'	11°9' W	65	NNE 6	32	16	18	2	20	7 Cu.	11	NW
"	8p	37°5'	9°6' W	62	W 5	10	14	15	2	50	7 Str.-Cu.	11	W
14.	2p	38°1'	8°4' W	59	WNW 6	30	11	12	1	>50	5 Cu.-Str.	11	W
"	7p	38°6'	7°0' W	59	WNW 4	11	11	12	1	50	7 Str.-Cu.	11	SE
"	8a	38°4'	9°7' W	58	SE 6	01	16	18	2	50	—	5	E
"	8a	38°5'	7°9' W	64	WNW 4	11	15	17	2	50	8 Str.-Cu.	11	W
"	2a	37°7'	3°5' W	59	NW 7	35				20		11	NW
"	2a	38°1'	2°9' W	58	WNW 5	16				20			
"	2p	37°7'	3°8' W	62	NW 5	16				20		11	W
"	3p	36°8'	3°5' W	65	NNW 3	17				20		11	W
"	2p	39°8'	2°7' W	55	NNW 6	16				20		11	NW
"	2p	40°8'	3°8' W	58	NNW 8	10				20		11	N
"	2p	39°1'	3°4' W	56	WNW 8	12				50		11	NW
"	2p	39°5'	2°3' W	53	SSE 4	16				20			
"	2p	48°0	3°7' W	63	WSW 6	35				10		11	W
"	2p	38°9	2°9' W	72	W 5	06				50		11	S
"	2p	36°2	1°8' W	63	WNW 4	10				50		11	W
"	2p	48°5'	2°8' W	52	SSE 1	15				50		11	W
"	8a	36°9'	3°7' W	67	SSE 4	10				50		11	—
"	2p	48°3'	3°7' W	60	NNW	11				50		11	NW
"	2p	48°8'	2°6' W	58	W 5	10				50		11	NW
"	2p	46°5'	3°0' W	60	NNW 3	01				50		11	NW

Datum	Zeit	Breite	Länge v. Gr.	Luftdruck	Wind	Wetter	Temper. Luft	Temper. Wasser	W	Niederschl. in mm	Wolken (in Zehntel)	Seegang	Dünung aus
14. Dez	8a	51°5'	15°4' W	769	NNE 3	03	9	11	-	50	-	0	N
"	8a	53°4'	18°4' W	67	E 3	10	11	11	2	50	8 Str.-Cu.	11	N
"	8a	51°5'	15°2' W	69	N 4	01	9	11	1	50	3 Cu.	11	SE
"	2a	51°5'	13°1' W	64	N 5	50	8	11	-	10	10 Ni	11	N
"	7a	49°1'	12°0' W	62	SSE 6	11	12	14	5	50	10 Str	11	SE
"	2a	51°5'	13°1' W	64	N 5	50	8	11	-	10	10 Ni	11	N
"	7a	52°9'	13°2' W	69	NNE 4	35	7	8	5	20	4 Cu.-Str.	11	N
"	8a	52°3'	14°6' W	67	NNW 4	02	9	9	5	50	3 Cu.	5	NW

EISBERICHT
vom

Montag, d. 14. Dez. 1925.

Beilage zum Wetterbericht der Seewarte
Herausgegeben von Abt. I.

Ein X im Felde bedeutet, daß die im Kopf angegebenen Eisverhältnisse herrschen.

Stationen	Eisverhältnisse: 0 eisfrei	1 leichtes, loses Eis	2 strichweise Treibeis	3 dünne Eisdecke	4 zusam. geschob. Eis	5 starkes Treibeis	6 starke Eisdecke	7 schweres Eistreiben	8 dickes, starke Eismassen	9 nicht gemeldet	Schiffahrt: 0 weg. Nebel u. Schneetreiben nicht zu erkennen	1 unbehindert	2 für Segler erschwert	3 für Segler nur mit Schleppert	4 für Segler geschlossen	5 für Motorsegler geschlossen	6 nur für starke Dampfer	7 nur mit Eisbrecherhilfe	8 geschlossen	9 Fahrrinne durch Eisbrecher offen gehalten	X nicht gemeldet	Bemerkungen
HOLLAND: Delfzyl Ems	X											X										
Harlingen Zuiderzee	X											X										
Amsterdam Hembrücke	X											X										
Zaandam Voorzaan	X											X										
Helder Zuiderzee	X											X										
Rotterdam Waterweg	X											X										
Dordrecht Nord	X											X										
Dordrecht Mallegat	X											X										
Wyk a/Föhr, Hafen										X											X	
Ellenbogen, Seegebiet u. Listertief	X											X										
Amrum, Schmaltief	X											X										
" , Vortrepptief	X											X										
Husum, Hever							X						X									
Tönning, Eider						X											X					
Neuwerk, Seegebiet	X											X										
" Elbe bis Cuxhaven	X											X										
Cuxhaven, sichtbares Elbgebiet	X											X										
" , Hafen u. Einfahrten	X											X										
Belumerschanze, sichtbares Elbgebiet			X										X									
Brunsbüttelkoog, " "	X										X											
" , Kanaleinfahrt u. Hafen						X																
Glückstadt, sichtbares Elbgebiet			X	X									X	X								
Brunshausen, " "			X	X									X									
Altona, vorliegendes Elbgebiet			X											X	X							
Hamburg, Landungsbr. vorliegendes Elbgebiet					X	X								X	X							
Harburg, sichtbares Elbgebiet						X																
Roter Sand, Wesermündung	X											X										
" " , Alte Jade	X											X										
Hohe Weg, sichtbares Wesergebiet	X											X										
Bremerhaven, " "			X	X									X	X								
Brake, " "			X										X									
Bremen, " "					X									X								
Helgoland,	X											X										
Wangeroog, Wangeroog. Fahrw. Außenjade	X											X										
Schillighörn, sichtbares Jadegebiet	X											X										
Wilhelmshaven, Innenjade	X											X										
" , Hafeneinfahrten	X											X										
Wangeroog, Harle	X											X										
" , Watten	X											X										
Norderney, Seegat	X											X										
" , Watten	X											X										
Borkum, Westerems	X											X										
" , Randzelgat	X											X										
Nesserland, sichtbares Emsgebiet					X								X									
" , Hafeneinfahrten					X								X	X								
SKAGERRAK: Helsingör										X		X										
Kopenhagen										X		X										
Dragör										X		X										
Stevns										X		X										
Gjedser										X		X										
Hyllekrog										X		X										
Kielsnor										X		X										
ÖSTSEE: Alsen										X		X										
Sprogö										X		X										
Revsnäs										X		X										
Fornäs										X		X										
Anholt										X		X										
Laesö, Osterby										X		X										
" Vesterö										X		X										
Frederikshavn u. Hirsholm										X		X										
Skagen										X		X										
Kegnäs										X		X										
Memel, Seegebiet	X											X										
" , Hafen / Litauen			X											X								
" , Seetief	X											X										
Brüsterort, sichtbares Seegebiet	X											X										
Pillau, " "		X											X									
" , Hafen		X										X										
" , Königsbg. Seekanal bis Königsberg							X											X				
" , Frisches Haff bis Königsberg							X												X			
Neu-Terranowa, Frisches Haff bis Elbing							X											X				
Danzig, Reede	X											X										
" , Hafen	X											X										
Stolpmünde	X											X										
Rügenwaldermünde	X											X										
Kolberg	X											X										
Swinemünde, See	X											X										
" , Hafen	X											X										
" , Haff							X													X		
Groß Ziegenort, Stettiner Haff bis Stettin							X													X		
Greifswalder Oie, sichtbares Seegebiet	X											X										
Thiessow, östl. Einf. in den Bodden b. Stralsund						X										X						
Arkona, sichtbares Seegebiet	X											X										
Barhöft, Gellen			X										X									
" , Vierendehl					X								X				X					
" , Bodden							X											X				
Darsserort, sichtbares Seegebiet	X											X										
Warnemünde, Hafen	X											X										
" , Warnow	X											X										
Wismar, Fahrwasser nach Wismar				X																X		
Travemünde, Seegebiet	X											X										
" , Hafen	X											X										
" , bis Lübeck			X										X									
Marienleuchte, sichtbares Seegebiet	X											X										
Westermarkelsdorf, " "	X											X										
Fehmarnsund	X											X										
Friedrichsort, Kieler Föhrde	X											X										
Bülk, " "	X											X										
Holtenau, Kais. Wilhelm-Kan. bis Brunsbüttel							X											X				
Rendsburg, sichtbares Eidergebiet							X											X				
Eckernförde	X											X										
Schleimünde bis Schlesvig		X											X									
Flensburg, Außenförde	X											X										
" , Innenförde	X											X										
LETTLAND: Lapansee	X											X										
Libau	X											X										
Steinort	X											X										
Windau	X											X										
Lysenort	X											X										
Michaelsturm	X											X										
Domesnäs NW	X											X										
" NO	X											X										
" SO	X											X										
Massaregotsem	X											X										
Riga, See	X											X										
" , Hafen	X											X										
Haynasch			X										X									

Erscheint täglich mit Ausnahme von Sonn- und Feiertagen. Bezugspreis für das Winterhalbjahr 20 Mark.
Bestellung bei der „Deutschen Seewarte" Hamburg.

EISBERICHT
vom

Montag, d. 14. Dez. 1925

Beilage zum Wetterbericht der Seewarte
Herausgegeben von Abt. I.

Ein X im Felde bedeutet, daß die im Kopf angegebenen Eisverhältnisse herrschen

Stationen	Eisverhältnisse: 0 eisfrei	1 leichtes, loses Eis	2 strichweise Treibeis	3 dünne Eisdecke	4 zusam. geschob. Eis	5 starkes Treibeis	6 starke Eisdecke	7 schweres Eistreiben	8 dicke, starke Eismassen	9 nicht gemeldet	Schiffahrt: 0 weg. Nebel u. Schneefalles nicht zu erkennen	1 unbehindert	2 für Segler erschwert	3 für Segler nur mit Schlepper	4 für Segler geschlossen	5 für Motorsegler geschlossen	6 nur für starke Dampfer	7 nur mit Eisbrecherhilfe	8 geschlossen	9 Fahrrinne durch Eisbrecher offen gehalten	X nicht gemeldet	Bemerkungen
ESTLAND																						
Zerel	×											×										
Filsand																						
Degerort																						
Tachkona				×													×					
Odinsholm	×											×										
Peckerort																						
Nargen	×											×										
Reval, Reede	×											×										
Kokskär	×											×										
Eckholm																						
Stenskär	×											×										
Hungerburg							×												×		→	vorläufig geschlossen
Kynö										×											×	
Werder																						
Worms																						
FINNLAND																						
Björkösund				×														×				
Umgebung von Werkkomatala			×									×							×			
Seegebiet von Björkö (West)	×											×										Die Finnländische Meldung Finnlands vom 14. Dez. wegen Störung nicht aufzunehmen.
Fahrwasser Wiborg-Trångsund							×													×		
" Trångsund-Rödhäll							×											×				
Außerhalb Rödhäll		×										×										
Kotka Hafen nebst Umgebung					×										×							
Außerhalb Rankö		×										×										
" Luppi	×											×										
Seegebiet E von Hochland	×											×										Russischer Eisbericht vom 13. Dez.: Von Leningrad bis Tolbuchin unbeweglicher Eis, von da bis Saskär abwechselnd Festeis und Treibeis, Schiffe müssen auf einer Strecke von 55 Sm Eisbrecherhilfe nehmen.
S " "	×											×										
W " "	×											×										
Helsingfors S Hafen nebst Umgebung		×											×									
Außerhalb Sveaborg	×											×										
" Gröskärsbådarna	×											×										
Bei Porkala				×											×							
Außerhalb Kallbådan	×											×										
Barösunds Fjärd	×											×										
Seegebiet außerhalb Jussarö	×											×										
Hangö Hafen nebst Umgebung	×											×										
Umgebung von Russarö	×											×										
Seegebiet im äußersten Sichtkr. v. Russarö	×											×										
Hangö W Fjärd	×											×										
S Teil von Gullkrona Fjärd	×											×										
Åbo Hafen bis Stora Bocken		×											×									
Erstan Fjärd		×											×									
Umgebung von Lövskär	×											×										
Wiskärsfjärd	×											×										
Bei Utö	×											×										
Seegebiet im äußersten Sichtkr. v. Utö	×											×										
Skiftet	×											×										
Föglö Schären		×										×										
Bei Ledsund	×											×										
E von Nyhamn	×											×										
Seegebiet außerhalb Kobbaklintar	×											×										
Schärenhof vor Mariehamn	×											×										
W von Eckerö	×											×										
Nach außen gen Sälskär	×											×										
Schärenhof außerhalb Raumo				×															×			
Seegebiet nahe außerhalb Raumo		×											×									
Umgebung von Relandersgrund	×											×										
Räfsö und Mäntyluoto innere Hafengeb.		×													×							
Mäntyluoto Reede		×											×									
Außerhalb Kallo u. Räfsö		×											×									
Seegebiet im äußersten Sichtkreis v. Räfsö	×											×										
Wasklot Hafen nebst Schärenhof				×															×			
Zwischen Storhästen u. Ensten				×															×			
Rönnskär - Fahrwasser	×											×										
Norskär - Fahrwasser	×											×										
Jakobstadt Hafengebiet										×									×			
Reede bei Ådö										×									×			
Seegebiet außerhalb Mässkär										×									×			
Yxpila Hafengebiet										×									×			
Innerhalb Tankar										×									×			
Seegebiet außerhalb Tankar										×									×			
Brahestads Reede										×									×			
Nach außen gen Nahkiainen										×									×			
Seegebiet N von Isokraaseli										×									×			
Uleåborgs äußere Hafengebiete										×									×			
Fahrstraße nach Uleåborgs Hafengebiete										×									×			
Seegebiet außerhalb Marjaniemi										×									×			
Kemi Hafengebiete										×									×			
Seegebiet außerhalb Kemi										×									×			
Fahrwasser nach Karlsborg										×									×			
Seegebiet vor Rödkallen										×									×			
Fahrwasser n. Luleå durch Tjuvholmsund										×									×			
Seegebiet vor Gasören										×									×			
Västra Kvarken										×									×			
Seegebiet vor Skag	×											×										
" " Hernö	×											×										
Angermanälven oberhalb Svanö				×													×				→	nur für Dampfer mit Eisverstärkung
" unterhalb "				×													×					
Seegebiet vor Bremö	×											×										
Fahrwasser Bremö bis Draghällan-Feuer	×											×										
Alnösundet						×															×	
Seegebiet vor Liljungfrun	×											×										
" rund um Eggegrund	×											×										
Nordfahrwasser nach Gävle					×								×									
Öregrundsgrepen									×		×											
Seegebiet rund um Grundkallen-Feuerach.	×											×										
" vor Söderarm	×											×										
" " Sandhamn	×											×										
Fahrwasser Sandhamn nach Stockholm				×																×		
Seegebiet vor Landsort	×											×										
Fahrwasser Landsort bis Stockholm				×																×		
" Häringe bis Oxelösund	×											×										
Kalmarsund nördlich Kalmar			×												×							
" südlich "			×												×							
Südliche Einfahrt zum Kalmarsund	×											×										
Seegebiet vor Karlshamn	×											×										
Südliche Einfahrt zum Öresund	×											×										
Flintrännan	×											×										
Seegebiet vor Hälsingborg	×											×										
Nördliche Einfahrt zum Öresund	×											×										
Seegebiet vor Halmstad	×											×										
" " Varberg	×											×										
" " Vinga	×											×										
Fahrwasser Vinga bis Göteborg	×											×										
Seegebiet vor Smögen	×											×										
Vikär	×											×										
Torgauten	×											×										
Kristiania	×											×										
Feerder	×											×										
Fredriksvern	×											×										
Jomfruland	×											×										
Mardö	×											×										
Obsö	×											×										
Bastöy	×											×										

WETTERBERICHT
DER
DEUTSCHEN SEEWARTE

JAHRGANG 50, Nr. 349 VERLAGSORT HAMBURG Dienstag, den 15. Dezember 1925

Mitteleuropäische Zeit — **Luftdruck** reduziert auf 0° Temperatur, Meeresspiegel und Schwere in 45° Breite — **Temperatur** in Celsius-Graden — **Windstärke** nach Beaufortskala (12 = Orkan) — **Wetter:** 00 bis 09 **wolkenlos bis halb bedeckt**; 10 bis 19 halb bis ganz bedeckt: 20 bis 29 **Dunst oder Nebel**; 30 bis 39 Schauer; 40 bis 49 Rieselregen: 50 bis 59 sonstiger Regen; 60 bis 69 **Schnee**; 70 bis 79 Graupel oder Regen und Schnee gemischt; 80 bis 89 **Hagel**; 90 bis 99 **Gewitter** — W = Witterungsverlauf seit der letzten Beobachtung: 0 = **wolkenlos** bis halb bedeckt, 1 = wolkig, 2 = **anhaltend ganz bedeckt**, 3 = Dunst oder Nebel, 4 = dichter Nebel, 5 = Schauer, 6 = Regen oder Rieselregen, 7 = **Schnee**, 8 = Graupeln oder Hagel, 9 = **Gewitter** — **Relative Feuchtigkeit:** 0 = 95 bis 100 %, 9 = 90 bis 94 %, 8 = 80 bis 89 %, 7 = 70 bis 79 %, 6 = 60 bis 69 %, 5 = 50 bis 59 %, 4 = 40 bis 49 %, 3 = 30 bis 39 %, 2 = 20 bis 29 %, 1 = 10 bis 19 %

GESTERN NACHMITTAG 2 UHR

DEUTSCHE STATIONEN	Uhrzeit	Luftdruck	Wind	Wetter	Temperat.	Luftdruck Charakter u. Änder.	W	Sichtweite in km	Wolken (in Zehntel)	Rel. Feuchtigkeit	Seegang	Wolkenhöhe
Borkum	2	755.0	SW 7	17	0	+ 0.5	7	0.05	8			
Helgoland	2	–	Stille	Schnee	–							
Altenwalde	2	54.7	W 1	25	-3	— 0	4	0.2	Nebel	0		0
Bremen	2											
Hamburg	2	55.5	W 1	11	-2	+ 0.5	2	2	10	9		4
Kiel	2	56.0	W 1	11	-2	0	3	–	10	9		6
Warnemünde	2											
Swinemünde	2	53.6	WNW 3	12	-1	— 0	0	10	8	9		5
Rügenwaldermünde	2											
Danzig	2	52.5	SSW 4	11	-1	0	1	20	8	8		4
Königsberg	2	53.9	SW 2	10	-2	— 0	1	10	6	7		6
Memel	2											
Aachen	2¹⁴	57.3	WSW 4	60	-0	+ 0.5	7	2	10	0		3
Düsseldorf	2											
Hannover	2	56.4	W 2	12	-0	+ 1.5	2	20	10	0		4
Magdeburg	2	55.3	NNW 2	10	1	— 0	7	20	3	8		4
Dresden	2²⁰	55.3	WSW 4	11	1	- 0.5	1	20	8	6		5
Berlin	2	54.4	NNW 2	65	0	— 0	7	1	10	9		2
Grünberg in Schles.	2											
Breslau	2	55.7	Stille	12	1	L 0.5	1	10	8	7		6
Frankfurt a. M.	2	55.8	SW 3	11	1	0	1	4	8	7		6
Karlsruhe	2											
Friedrichshafen	2											
Bamberg	2											
München	2	58.4	W 2	11	-1	— 0	2	10	10	8		4
Kahler Asten 852	2	663.4	NW 3	27	-4	— 0	4	0.05	Nebel	0		0
Wasserkuppe (Rhön) 950	2¹⁵	6										
Feldberg im Taunus 801	2	6										
Brocken 1148	2¹⁵	6										
Fichtelberg 1213	2	649	NNW 3	12	-7	1.0	1	10	8	9		0
Schauinsland 1608	2	615.8	W 4	10	-11	— 0	1	50	5	9		0
Höhen i. Schwarzw. 1497	2	5										
Zugspitze 2964	2²⁸	517.6	NW 3	61	-18	- 0.5	7	0.05	10	0		0
Säntis 2500	2	550.7	WSW 6	65	-15	L 0	7	0.05	10	0		0
Sonnblick 3106	2	5										

Seehöhe in Metern

GESTERN ABEND 7 UHR

Uhrzeit	Luftdruck	Wind	Wetter	Temperat.	Luftdruck Charakter u. Änder.	W	Sichtweite in km	Wolken (in Zehntel)	Rel. Feuchtigkeit	Niederschlag	Maximum	Seegang	Wolkenhöhe
7	756.5	NE 2	65	-0	+ 0.5	7	4	10	0	3		I	6
7		E 5	Schnee										
7	56.9	E 1	65	-3	+ 1.5	7	1	10	0	7	-3		2
7	56.7	SW 2	11	0	+ 0.6	2	4	10	0	0	-2		3
7	52.6	Stille	11	-3	+ 1.5	2	2	10	0	0	-3		5
8	58.3	NE 2	11	-3	+ 1.5	1	–	3	8	0	-1		6
8	57.3	NE 4	10	-3	— 0	0	2	10	8	0	–	III	0
7	55.0	NW 1	11	-3	+ 1.0	1	10	7	8	0	-0		5
7	53.9	S 2	Schnee	-3	+ 0.7	–	–	–	–	–	–	II	
7	52.4	WSW 1	65	-2	+ 0.5	7	4	10	9	0.1	0		4
7	54.4	SW 1	11	-3	+ 1.0	1	4	10	8	0	-1		6
7													
7	52.0	SW 2	17	-3	+ 0.5	7	4	10	0	0	0		3
7	57.2	NW 1	11	-1	+ 1.0	2	0.5	10	7	0	1		5
7	57.3	S 1	11	-1	+ 1.5	2	20	10	8	0	0		4
7	57.2	NW 1	11	-0	+ 1.0	7	2	9	8	0.1	1		5
7													
7²⁰	56.7	W 3	66	-2	+ 1.0	7	20	10	9	0.2	1		5
7	56.6	Stille	11	-1	+ 1.5	2	2	10	7	0.3	1		2
7	56.8	SW 3	61	-1	0	7	50	9	6	1	1		5
7	56.1	WSW 1	11	-2	— 0	1	4	7	9	0	2		5
7	58.3	SW 2	17	-1	+ 1.0	7	2	10	8	0.1	1		4
7	59.0	SW 2	11	-1	+ 1.0	7	10	10	9	1	1		6
7	59.2	W 2	11	0	+ 0.5	2	20	10	8	2	1		5
9¹⁷	68.9	Stille	60	-2	+ 0.5	2	10	10	8	0.1	1		4
7	59.0	W 2	10	-2	+ 0.5	2	4	10	9	0.1	-1		4
7	664.5	NW 2	11	-4	+ 0.5	2	10	10	0	0	-4		1
7	6												
7	6												
7	6											

Dienstag, d. 15. Dez. 1925

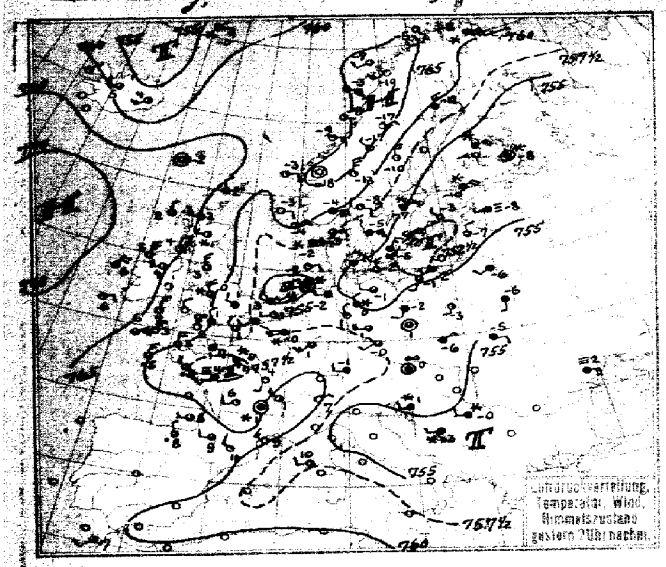

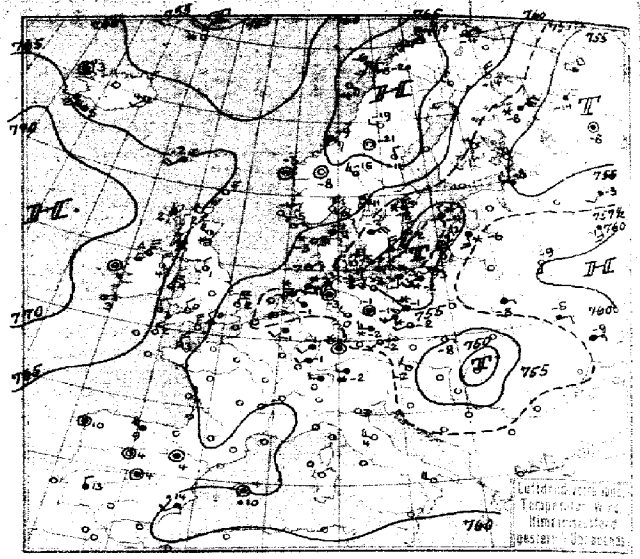

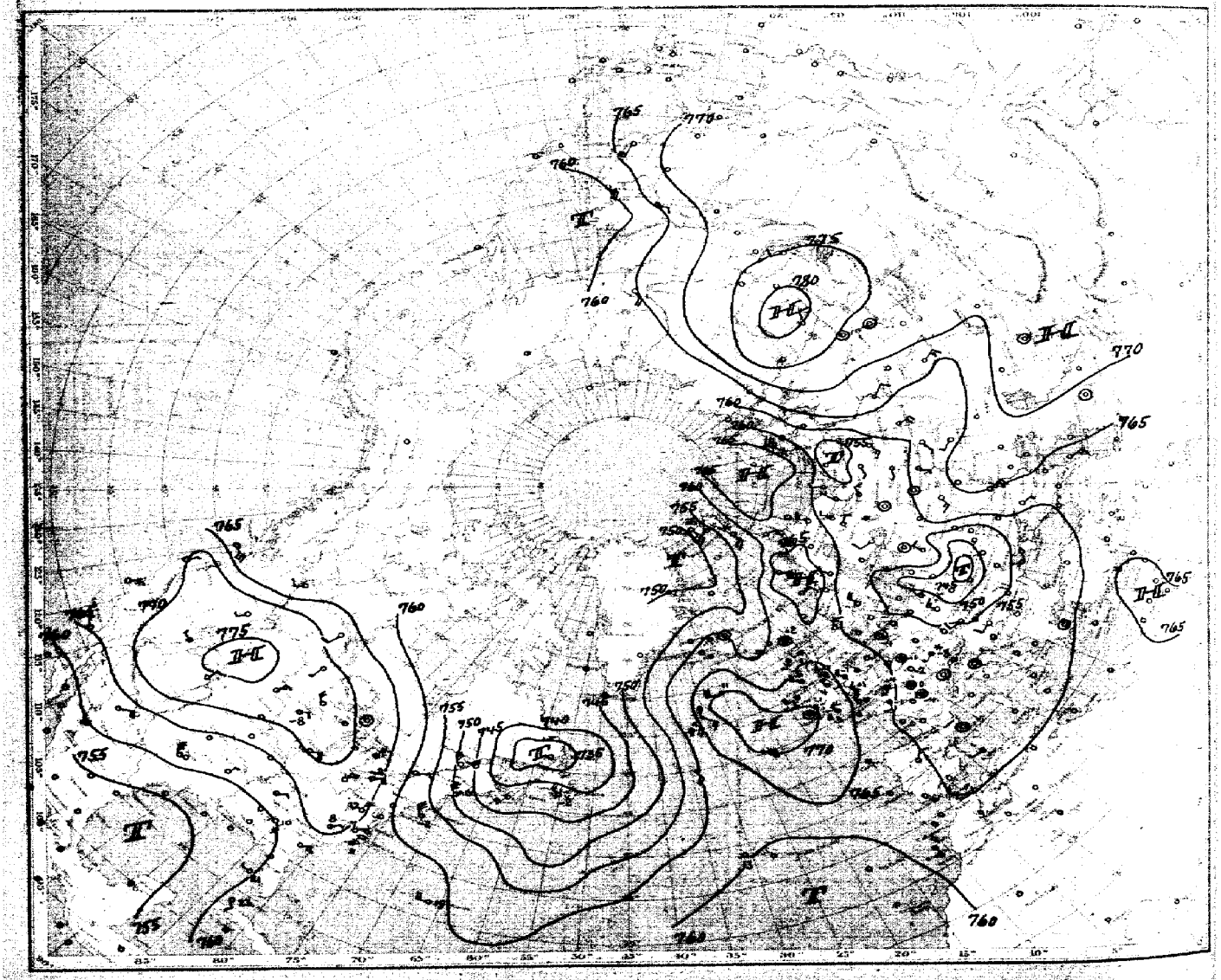

Luftdruck, Temperatur, Wind, Himmelszustand der nördlichen Halbkugel

vom ..... morgens

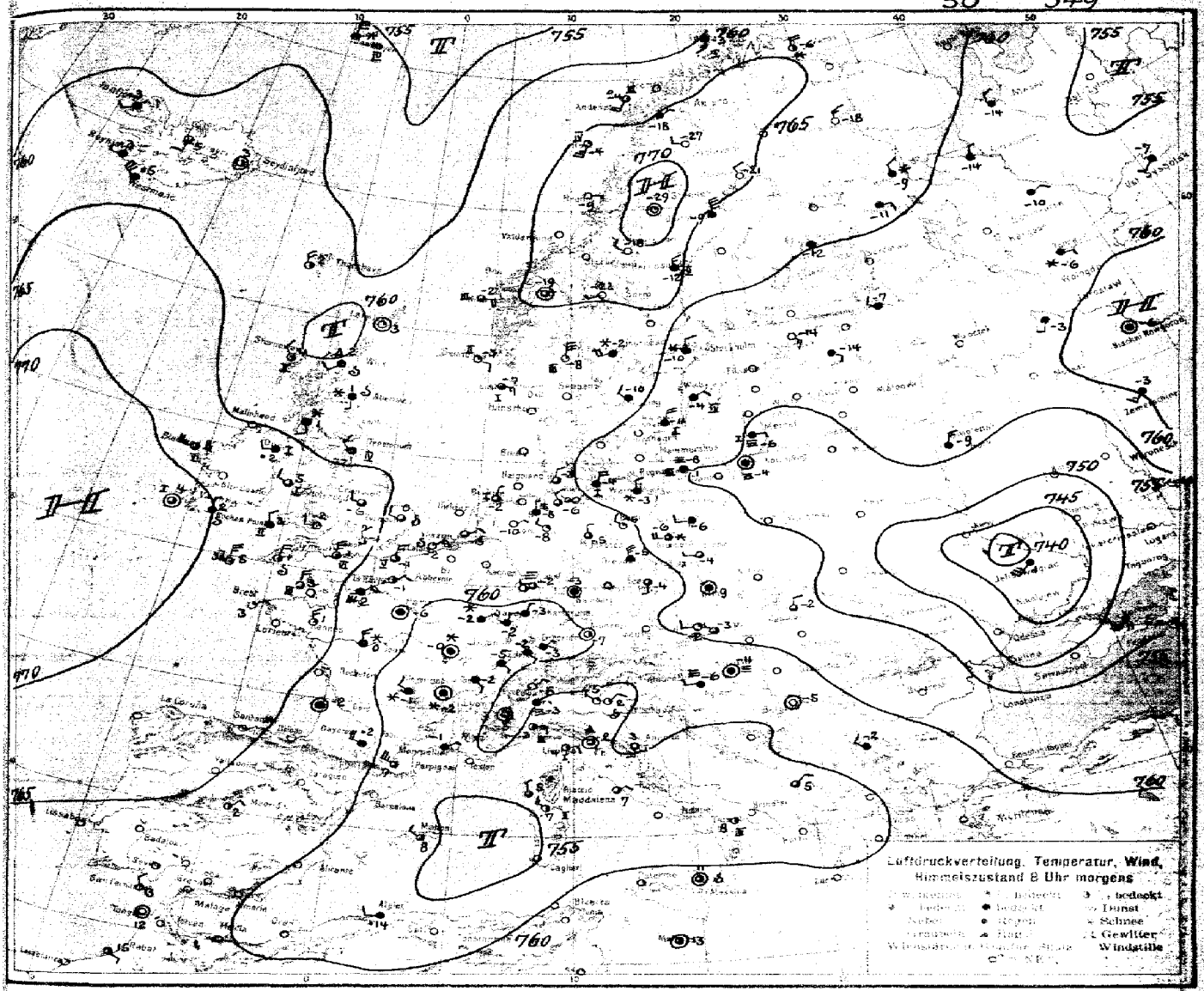

ALLGEMEINE ÜBERSICHT 8 Uhr morgens: Dienstag, d. 15. Dezember 1925.

Die Vereinigung des gestern die Ostsee überschreitenden Randwirbels der russischen Depression mit der vom Mittelmeer nordostwärts wandernden Zyklone unter Mitwirkung primären Druckfalls hat zur Ausbildung eines kräftigen Tiefdruckkomplexes in der Dnjepr-Niederung geführt. Auf der Nordwestseite des russischen Tiefdrucksystems stoßen jetzt die Kaltluftmassen Skandinaviens und Nordrußlands nach Mitteleuropa vor. Ueber Skandinavien ist bereits kräftiger Druckanstieg erfolgt, der das skandinavische Hoch erneut zur Entwicklung gebracht hat. Die gestern nördlich von Island passierende Zyklone wird mit der dem Eismeer mehr und mehr zum Durchbruch kommenden westlichen Strömung ostwärts wandern. Ihr Randwirbel über Schottland, auf dessen Rückseite relativ warme Luftmassen strömen, wird daher keinen überwiegenden Einfluß auf unsere Witterung erlangen. Ueber dem Atlantik westlich des Hochs macht sich eine starke Südströmung bemerkbar, die sich in östlicher Richtung vorlagert. Da über der Kanalgegend vorwiegend primärer Druckanstieg erfolgt und die von Skandinavien und Nordrußland nachfließenden Kaltluftmassen den Druckanstieg über Mitteleuropa sekundär unterstützen werden, so steht ein Vorstoß des atlantischen Hochs in Richtung auf Frankreich und das Alpengebiet bevor.

WETTERAUSSICHTEN AN DER DEUTSCHEN KÜSTE für Mittwoch, d. 16. Dezember 1925.

NORDSEE, westl. OSTSEE: Schwachwindig, heiter bis wolkig, Frost.

Mittlere OSTSEE: (W. Swinemünde:) Schwache Winde aus vorwiegend nördl. Richtungen, teils heiter, teils wolkig, vereinzelt noch Schneeschauer.

Östl. OSTSEE: (W. Königsberg:) Schwache bis mäßige Winde aus nördl. Richtungen, wolkiges bis heiteres und trockenes Frostwetter.

Sturmwarnungen:

Dr. Ahlgrimm

Hamburg, Deutsche Seewarte Appelle. Abt. III. Georgii

Blaudruck: Hartung & Co., Hamburg

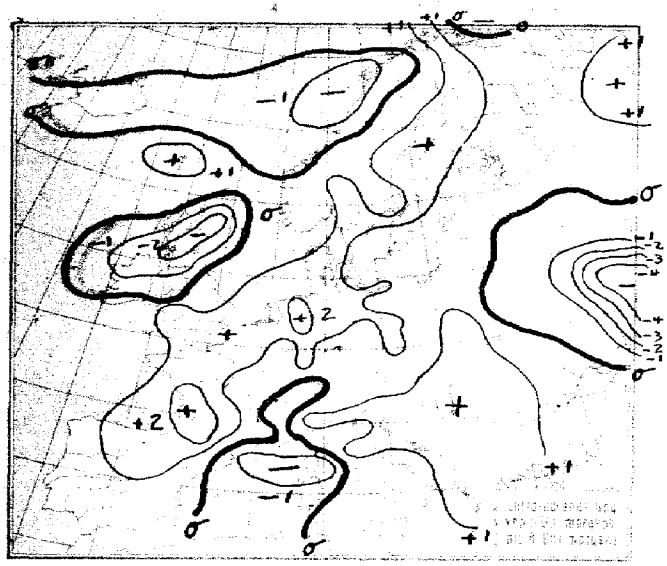

NACH AUFZEICHNUNGEN DER REGISTRIERAPPARATE ZU HAMBURG SEIT GESTERN 8 UHR MORGENS (M. E. Z.)

STUNDE		9	10	11	12m	1	2	3	4	5	6	7	8	9	10	11	12n	1	2	3	4	5	6	7	8
Thermograph		-0.5	-1.2	-1.5	-1.5	-1.7	-1.8	-2.0	-2.0	-2.3	-2.6	-2.8	-2.5	-3.0	-2.9	-3.0	-3.6	-3.6	-4.5	-5.2	-5.8	-5.7	-6.4	-6.8	-6.0
Barograph		50.4	50.7	51.1	51.4	51.7	51.7	52.1	52.5	53.1	53.1	54.1	54.8	55.0	55.2	55.4	55.8	56.9	56.3	56.5	56.5	56.7	56.8	57.1	57.3
Anemograph	Richtung	NNW	N	NNW	WNW	W	W	WNW	WNW	NNE	E	NNE	NE	ENE	ENE	NE	NE	NE	N	N	NNW	NNW	NNW	NNW	NNW
	m. p. S.	3.0	2.3	1.4	1.0	2.2	2.5	1.5	0.8	1.0	1.3	0.4	0.3	3.4	8.6	3.0	1.7	1.9	0.6	1.0	1.5	2.0	2.2	2.2	2.6
Regenmesser													0.72	0.42	0.06										
Sonnenscheindauer in Min.																									

AUFSTIEGE

STATION Wind in m./S.	Seehöhe	Zeit	Boden	200	500	1000	1500	2000	2500	3000	3500	4000	4500	5000	Bemerkungen
							Heute morgen								Sichtw. bis Klom.
Rostock	37m	8a	-5.0° 75%	200 -7.2° 97%	900 -10.9° 98%	1380 -13.4 90%	1800 -12.9° 87%	1600 -14.3° 97%							
			N↑E 4	N 8	N↑E 5	N↑E 9	N↑E 10	N↑E 12	Str-m	Str. 650 m ☒	2 cm	bed.			" " 50 "
Copenhagen	-	8a	NW↑N 4	100 NNW 6	200 NNW 6	500 N↑W 7	800 N↑W 6	au	300 m						" " 4 "
Breslau	-	9a	WNW 3	400 W↑N 7	WNW 9				Str-m 1010 m				☒ 1 cm		" " 10 "
Lindenberg	122m	9a)	-7.7° 86%	100 -9.5° 90%	1000 -12.8° 91%	1200 -12.1° 66%	1900 -14.5° 62%	1900 -14.7° 44%	2200 -18.0 50%	2480 -22.7 50%	3100 -22.7 50%	3500 -26.3 50%	Str-cu, heiter		
			W↑N 4	NW↑N 9	NW↑N10	NW 11	NW 11	NW 12	NW 12	NW 12	NW 12	NW 12			" " 10 "
Stockholm	-	8a	✕	S 6			WSW 15	S↑E 17							
Prag	254m	8a	✕	W↑N 4	NW 7	WNW 5	E↑N 5								
Valentia	-	8a	✕	N↑W 11	N↑E 1	NE↑N 9									
Shetwick	-	8a	✕	✕	NW↑N 9	NW↑N 9	N↑W 10								
Lerwick	-	8a	✕	N↑E 16	N↑W 16										
Stornoway	-	8a	✕	N↑W 10	N↑W 13										
Aberdeen	-	8a	✕	✕	NE↑E 1	SE↑E 2	✕	S E 5							
Valencia	-	8a	✕	✕	S↑W 2	W↑S 4	✕	W↑S 4							
Quikena	-	8a	✕	✕	SE↑E 4	SE 4	S↑E 4								
Tarent	-	8a	✕	✕	SSE 2	W↑N 4	✕	W↑S 4							
Figua di Valle	-	8a	✕	✕	E↑S E 4	SSE 7	✕	E↑S E 5							
Rom	-	8a	✕	E 3	SSE 4	S 5									
Padua	-	8a	✕	ENE 6	✕	S 4	✕	SW↑S 4							
Maddalena	-	8a	✕	SSE 6	NW 4	✕	NW 9								
Genua	-	8a	✕	✕	NE 3	SE↑S 5									
							Gestern nachm. u. abend								
Nieder	-	2p	✕	✕	✕	✕	✕	NW 5	✕	NW 8	✕	NW 6			
Bergen	-	1p	✕	SW↑S 6	SE 1	SE↑S 1	N↑E 5								
Valentia	-	2p	✕	✕	N↑E 6	NNE 9	✕	NNE 14							
Holyhead	-	2p	✕	✕	N↑E 12	✕	NNE 9	✕	✕	NNE 15					
Renfrew	-	2p	✕	✕	N↑E 6										
Waredaun	-	2p	✕	✕	S 8	SW 7	SW 7								
Frankfurt a/M	-	mittags	WNW 3	300 SW↑W 3	W 4	600 WNW 7	NW 5	1100 W 7	WNW 6	✕	WNW 7		Str-cu, a-ac 3500 m		" " 4
Lindenberg	422m	3p	WSW 6	300 W↑S 8	W↑S 12	W↑S 10	W 10	W↑N 10		ni	gesch.	✕-decke			" " 4
Friedrichshf.	400m	2	W↑S 5	✕	✕	W 12	NE 10								
Zandalemuir	-	7p	✕	N↑E 12	NNE 10	NE↑N 16									
Holyhead	-	7p	✕	N↑E 18	✕	N↑E 9	N↑E 9	N↑E 14							
Plymouth	-	7p	✕	N↑E 12	N↑E 17	NE↑N 10									
Calshot	-	7p	✕	N↑W 12	✕	N↑E 15									
Dudover	-	7p	✕	N↑W 12	N↑E 16	NNE 18									
							Nachträge v. 12. u. 13. Dez. 25								
Lindenberg 12.30 25	122m	3p	1.4° 94%	200 0.4° 98%	800 -2.3° 96%	900 -1.7° 85%	1300 -6.0 94%	1400 -6.1° 90%	1900 -10.5 90%	2000 -10.5 85%	2400 -12.2 80%	2500 -13.2 70%	1W, 1Sr-cu		" " 5
			SW 6	W 12	W↑N 13	W↑N 13	W↑N 13	W 12	W 12	W 12	W 12	W 12			
" 15.30 25	122m	9a	-0.1° 99%	200 -2.8° 97%	500 -4.5° 98%	1100 -6.0 92%	1200 -8.1° 93%		1Sr, ni	☒					" " 6 "
			W↑S 9	WNW 13	WNW 13	W↑N 15	W↑N 7								
							Nachträge v. 14. Dezember 25								
De Bilt	25m	9a	✕	✕	-8° 85%	-6° 85%	-10° 66%	-14° 55%	-18° 55%	-22° 45%	✕	-38 45%			
Brest	-	10a	✕	✕	NNW 9	NW↑N 11	NW↑W 19								

Dienstag, 15. Dezember 1925

STATION	MORGEN Luftdruck	Wind	Wetter	Temperat.	Luftdruck Charakter. u. Änder.	W	Bewölkg in Zehnt.	Wolken (in Zehntel)	Rel. Feuchtg.	Niederschlag	Minimum	Sonnenaufgang
[illegible]	760.0	W 2	7/8 bed.	-2	+0.7				7	2	-7	-
[illegible]ich	59.8	Se 1	11	-2	-0.5	7	2	10 m	9	0.3	-4	-
[illegible]n	59.7	Se 1	11	-5	0	7	2	10 s-w	9	0.3	-5	-
[illegible]f	58.8	Se 1	11	-2	0	0	10	10 sw	9	0	-3	-
[illegible]gano	59.5	NE 1	00	-5	0	0	20	Wolkenlos	8	0	-6	-
[illegible]sker												-
[illegible]desingen	62.6	NE 3	01	-2	+1.5	0	10	3 sw	7	⊕		S
[illegible]recht	62.7	NE 2	11	-3	+1.5	7	20	8 sw-w	8	1	-4	-
[illegible]penhagen												-
[illegible]agen												-
[illegible]nastholm												-
[illegible]lawandshuk												-
[illegible]mmershus												-
Visby	67.3	NE 1	11	-18	-0.5	1	50	10 sw-w	8	0	-23	-
[illegible]sparanda	66.4	NNW 2	01	-21	+1.0	0	50	Wolkenlos	9	0	-21	-
[illegible]onsele	70.7	Stille	01	-29	+0.5	0	50	2 nw	9	0	-29	-
Östersund	69.1	NW 1	01	-18	+1.0	1	50	Wolkenlos	7	0	-21	-
[illegible]rnösand	64.1	N 3	11	-12	+1.0	2	50	10 w	6	0	-	V
[illegible]sima	66.0	NW 1	01	-22	+0.5	0	50	Wolkenlos	0	0	-25	-
Karlstad	63.0	NNW 4	61	-12	+1.0	7	-	10 ssw	8	⊕	-14	-
Stockholm	58.8	N 2	62	-16	+1.0	7	4	10 w	9	0.4	-11	-
[illegible]enköping	61.3	NW 2	11	-10	0	0	30	0 sw	8	0	-11	-
Visby	57.0	NE 2	11	-14	+0.5	7	50	10 sw-w	7	0.1	-	12
Kalmar	58.8	NNE 4	11	-11	+0.5	7	-	10 s-w	8	⊕	-	3
Gillivare	69.1	WNW 2	01	-27	+0.5	0	50	Wolkenlos	5	0	-28	-
Karlshamm												-
Bjuröklubb	64.3	N 2	11	-9	+1.0	7	50	10 w	-	7	-	V
Quade Hook												-
Spitzbergen												-
Ingö	61.1	S 3	12	-3	-1.5	2	50	10 s-w	8	0	-	S
Valdersund												-
Linn	61.7	E 4	12	-2	0	0	50	8 s-w	6	0	-	III
Lister	62.8	E 3	12	-7	+0.5	1	50	9 sw-w	5	0	-	I
Ören-Insel	52.4	W 4	61	-1	-1.0	7	1	10 w	9	0.2	-	I
Andönes	69.9	SSW 4	12	-4	-1.5	1	50	8 s-w	8	0	-	III
Röst	65.2	SSW 5	01	-9	-1.0	0	50	1 s	5	0	-	IV
Jan Mayen	58.2	N 6	00	-10	+0.5	5	-	10 w	7	0.5	-	IV
Hirder	63.8	NNE 6	02	-8	+1.0	0	50	3 sw	-	0	-	III
Vardö	62.6	N 4	33	-6	0	7	50	6 s-w	5	2	-	-
Grönnö	67.1	E 1	00	-9	-1.0	0	20	Wolkenlos	7	0	-	-
Claire	62.6	ESE 2	01	-3	0	0	50	1 s	7	0	-	V
Dombas	66.0	Stille	12	-19	+1.0	1	50	7 sw	8	0	-22	-
Helsingfors												-
Vasa												-
Kuopio	—	— 1	11	-12	+0.5	0	50	10 sw	9	0	-14	-
Derpat	57.7	ESE 1	11	-14	0	0						-
Riga												-
Warschau												-
Lemberg												-
Pinsk												-
Wilna												-
Krakau												-
Posen	57.6	W 2	10	-6	0	2	4	6 sw-w	9	1	-7	-
Prag	60.0	S 1	11	-4	+1.0	1	10	7 s-w	7	⊕	-4	-
Eger												-
Preßburg	59.5	WNW 1	17	-3	+1.0	7	4	9 s-w	9	⊕	-3	-
Kaschau	56.6	NNE 2	11	-2	+1.5	7	20	9 sw-w	7	2	-3	-
Olmütz	59.9	Stille	12	-9	+0.5	1	2	10 s-w	8	0	-11	-
Budapest												-
Belgrad	61.4	Stille	00	-5	+1.0	7	10	Wolkenlos	9	2.1	-5	-
Serajewo												-
Agram	61.3	N 1	23	-6	+1.0	0	0.08	Nebel	0	0	-7	-
Sulz	61.7	NW 2	bed.	-2	+1.6				9	4	-2	-
Athen												-
Korfu												-
Turin	60.6	Stille	-12	-8	+1.0	0	4	7 s-w	9	0	-9	-
Genua	60.3	ENE 1	22	-3	+1.0	5	-	-	9	0	-	IV
Livorno	59.9	E 2	13	4	+1.0	6	A 6	2 sw	7	2	-	I
Ancona	60.2	S 2	-10	3	+1.0	1	50	9 s	9	0	-	I
Maddalena	62.8	NW 3	01	7	0	1	10	5 s-w	8	0	-	I
Messina	60.8	Stille	11	11	+0.8	2	10	9 sw-w	6	0	-	S
Tarent	66-	- 3	11	8	+1.0	1	10	6 s	7	0	-	III
Vanadig	59.5	NE 2	00	2	+0.5	0	10	2 s	8	0	-	III
Rom	59.1	NE 2	10	2	0	1	20	8 sw	8	0	1	-
Malta												-
Madrid	64-	NE 2	1/2 bed.	7								-
La Coruña												-
Mahon	66.3	NW 1	1/2 bed.	8								-
Malaga												-
Horta	64-	E 1		13								-
Funchal												-

STATION	MORGEN Luftdruck	Wind	Wetter	Temperat.	Luftdruck Charakter. u. Änder.	W	Bewölkg in Zehnt.	Wolken (in Zehntel)	Rel. Feuchtg.	Niederschlag	Minimum	Sonnenaufgang
Rochefort	17											
Bayonne												
Bordeaux	63.5	SSE 3	Stille	11	-2	+2.0		0 10 sw			-	
Clermont	59.2	NW 3	bed.	-1	+1.0		4	10 s-w			-	
Dijon	57.0	SSE 1	bed.	-0	+0.5		2	10 s-w			-	
Calais	63.1	NNE 5	11	-1	+1.5		10	2 w			-	
Brest	64.5	NE 1	01	3	+1.0		20	2 w			-	
Paris	60.0	Stille	11	-4	+1.5		4	10 sw-w			-	
Perpignan	58.4	NW 5	11	7	-1.0		60	9 s-w			-	
Rennes	62.0	NNW 3	01	1	+1.5		10	3 s-w			-	
Straßburg	59.4	NNE 3	11	-2	+1.0		0.5	10 sw			-	
Toulouse	61.3	WNW 4	00	2	+2.0		4	10 s-w			-	
Tours	61.5	NNW 3	00	0	+1.0		1	10 s-w			-	
Ajaccio	67.2	NNW 1	11	5	-1.0		50	8 s-w			-	
Le Havre	62.6	NE 4	11	2	+1.5		20	10 sw			-	
Marignane	67.3	NE 1	00	-1	-0.5		50	s-w			-	
Nancy	59.5	NE 1	00	2	+0.8		1	10 s-w			-	
Lerwick	61.0	Stille	01	3	—	6	50	3 sw-w			-	
Renfrew	63.8	ESE 2	61	1	-0.5		10	10 w			-	
Cranwell	68.1	WNW 2	12	1	+0.8		4	7 s-w			-	
Scilly	68.4	N 5	01	6	+0.8	5	50	4 s-w			-	
Wick	60.3	SW 2	75	3	-2.0	6	20	10 w			-	
Malinhead												
Tynemouth	64.5	NW 2	12	-1	0		10	10 sw			-	
Pembroke	67.3	NNW 2	32	3	+1.0		10	10 w			-	
Roches Point	70.5	N 1	11	2	0		50	10 sw-w			-	
Croydon	65.4	NNW 3	12	-1	+1.0		4	8 sw			-	
Aberdeen	62.8	SSE 1	60	1	-1.0		4	10 sw			-	
Valentia	71.3	Stille	11	4	0		50	9 sw			-	
Plymouth	67.4	NNE 4	11	1	+1.0		20	6 s-w			-	
Guernsey	69.0	N 4	11	3	+1.0		20	8 s-w			-	
Stornoway	69.7	NW 2	16	4	0		10	6 sw			-	
Holyhead	66.9	WNW 2	12	2	0		50	9 sw-w			-	
Donaghadee	64.4	WSW 2	45	2	-1.0		50	10 sw			-	
Yarmouth	64.2	WNW 2	10	0	+1.5		20	9 s-w			-	
Blacksod	68.3	W 5	11	8	-1.0		20	8 w			-	
Calshot	65.9	N 5	01	0	+1.0		10	1 s-w			-	
Thorshavn	61.6	NNW 2	01	2	+1.0		20	5 w			-	
Seydisfjord	60.5	Stille	11	3	-0.5			4 -				
Acureyri												
Isafjord												
Reykjavik												
Vestmannö												
Alexandrovsk												
Archangelsk	59.4	NNE 1	bed.	-14	+1.8							
Ust-Zylma												
Matochkin-Scharr	60.5	NNE 2	bed.	-22	-							
Dickson												
Petersburg	58.1	NW 2	bed.	-7	+0.8							
Tscherdyn	58.5	SW 3	-	-6	+1.8							
Moskau	69.3	SE 1	bedeckt	-7	0.5							
Kasan	63.4	S 2	bed.	-2	-0.9							
Kiew												
Ufa	61.5	SSW 1	-	-5	+1.3							
Saratow	66.2	SSW 1	1/2 bed.	-3	0							
Orenburg	64.7	WNW 1	1/4 bed.	-3	+1.6							
Odessa												
Sewastopol												
Astrachan												
Emba												
Batum												
Baku												
Tobolsk	55.9	ESE 1	-									
Omsk												
Tashkent	73.1	NW 1	bedeckt	2	+1.1							
V. Imbatskoe												
Tomsk	74.6	Stille	-	-13	+0.1							
Irkutsk	85.3	NE 1	bedeckt	-32	+0.6							
Jakutsk	95.0	NW 4	schnee	-32	+0.8							
Wladivostok	60.0	NNE 4	bed.	-12	+0.4							
Tanger	60.0	Stille	NW	-								
Agadir	61.-	SE 1	1/2 bed.	10								
Bou Denib												
Oran												
Algier												
Setif												
Tunis												
Aleppo												
Beyruth												

NORD-AMERIKA 2 UHR NACHTS

Temp.	Luftdr.	Wind		Temp.	Luftdr.	Wind		Temp.	Luftdr.	Wind		Temp.	Luftdr.	Wind		Temp.	Luftdr.	Wind	
St. Johns -2	741-	NW	3	La Paz	768-	S	2	Bermuda 19	701-	W	4	Duluth	772-	NW	4	Tatoosh	767-	E	6
Sydney	42-	SW	4	Edmonton	64-	SW	2	Key West 23	68-	SE	1	Huron	74-	N	3	San Francisco	68-	N	3
Father Point -8	47-	NW	6	Nantucket -2	58-	NW	6	Little Rock	60-	N	1	Salt Lake City	71-	W	1	San Diego	64-	NW	1
Parry Sound	68-	N	3	Washington 22	60-	N	3	Nashville	64-	NE	1	Helena	71-	SW	1	Forth Worth	60-	NW	5
White River	67-	Stille		Hatteras	62-	N	4	Cleveland	68-	N	4	Denver	74-	N	2	El Paso	64-	NE	4
Winnipeg	72-	S	1	Charleston	61-	NE	3	Chicago	68-	NE	4	Roseburg	70-	N	1	Belle Isle			

STATION	GESTERN NACHMITTAG						GESTERN ABEND								STATION	GESTERN NACHMITTAG						GESTERN ABEND							
	Luftdruck	Wind	Wetter	Temperat.	W	Schnee in cm	Luftdruck	Wind	Wetter	Temperat.	W	Schnee in cm	Meereshöhe	Minimum der Nacht		Luftdruck	Wind	Wetter	Temperat.	W	Schnee in cm	Luftdruck	Wind	Wetter	Temperat.	W	Schnee in cm	Meereshöhe
Wien							757.0	W 2	Schnee						Turin							758.8	SE 1	01	1	0	4	0
Zürich	59.9	W 2	65	-1	7	1									Genua													
Bern	60.3	W 2	11	0	7	25									Livorno													
Genf	60.6	NW 1	11	1	3	20									Ancona							57.4	WNW 3	00	4	6	10	02
Lugano	55.1	NE 1	00	7	0	20									Maddalena													
Helder	58.4	WNW 2	11	3	5	50									Messina													
Vlissingen	57.-	SW 2	17	1	7	10									Tarent								NW 4	00				
Utrecht	56.3	WSW 1	01	1	3	4									Venedig								2	00	3	0	0	1
Kopenhagen	55.5	NE 3	12	-9	1	30	57.4	NNE 5	01	-5	1	20	⊘	W	Rom													
Skagen	57.5	NE 3	00	-3	1	20	58.6	ENE 3	12	-4	1	10	○	III	Malta													
Hanstholm	57.3	NE 4	33	-2	5	20	59.7	NE 4	33	-3	5	20	)	W	Madrid							61.7	Stille	11	4			0
Blavandshuk	57.1	ENE 3	01	-2	0	50	59.6	NE 2	01	-7	0	50	⊘	III	La Coruña							63.3	Stille	11	10			⊘
Hammershus	58.4	NNW 3	17	-3	6	20	58.2	NNE 1	11	-5	7	50	⊘	I	Mahon							60.2	Stille	41	10			0
Ablisko	67.6	SW 3	01	-19	0	>50	68.2	WNW 2	01	-20	0	>50	○	-17	Malaga													
Haparanda	60.7	N 3	12	-12	2	>50									Horta							63.8	NE 3	11	15	2	20	0
Stensele	65.5	NE 1	01	-17	0	>50	66.8	W 1	01	-19	0	>50	○	-10	Rochefort													
Oestersund	62.0	NW 1	01	-17	1	>50	66.2	Stille	01	-21	1	>50	○	-8	Bayonne	61.6	NNW 1	00	8	-	20							
Hernösand	59.5	N 4	11	-10	1	>50	61.5	N 1	11	-11	1	>50	○	V	Bordeaux	60.3	WSW 1	11	8	-	10							
Särna	61.8	N 5	01	-13	1	>50	63.1	NW 3	11	-15	0	>50	○	-11	Clermont	58.4	WSW 2	01	8	-	50							
Karlstad	58.6	E 2	01	-8	0	-	61.3	N 3	01	-11	0	-	○	-6	Dijon	58.0	SSW 1	01	4	-	50							
Stockholm	55.0	NE 1	63	-7	2	4	58.9	N 4	61	-8	7	4	)	-5	Calais	58.5	NW 2	11	1	-	4							
Jonköping	56.5	NE 5	11	-5	7	30	58.8	NE 5	11	-7	2	-	○	-6	Brest	59.3	N 3	30	5	-	20							
Wisby	53.7	NE 3	12	-2	1	>50	58.2	N 2	00	-2	7	-	○	III	Paris	58.2	SE 1	60	0	-	1							
Kalmar	54.0	NNE 3	61	-5	7	-	56.2	N 4	11	-7	7	-	○	I	Perpignan	60.0	NW 2	01	11	-	>50							
Gällivare	65.4	W 1	01	-16	1	>50	66.3	W 2	00	-17	0	>50	○	-14	Rennes	59.2	NW 4	30	4	-	50							
Karlshamn															Straßburg	58.7	Stille	11	0	-	4							
Bjuröklubb	59.4	N 8	11	-8	2	>50									Toulouse	60.2	W 2	11	9	-	>50							
Quade Hook															Tours	58.5	SW 2	29	8	-	1							
Spitzbergen	57.9	SE 7	12	-7	2	10	58.5	SE 7	12	-7	2	10	-	VI	Ajaccio	57.0	WNW 2	11	10	-	20							
Jagö	64.4	SE 2	03	-3	5	50	64.5	E 2	00	-6	7	50	3	I	Le Havre	58.2	E 3	11	1	-	10							
Valdersund	63.1	E 3	02	-9	0	50	65.0	ESE 3	02	-9	0	50	○	IV	Marignane	58.9	NW 3	01	9	-	50							
Kinn	61.7	ENE 2	01	-3	0	>50	63.0	Stille	01	-3	0	>50	○	III	Nancy													
Lister	60.3	NE 2	01	-4	0	>50	62.6	NE 3	01	-5	0	50	○	II	Lerwick	59.1	N 2	03	2	7	50							
Bären-Insel	65.7	S 3	11	-7	2	30	62.1	SSE 5	11	-6	2	4	○	I	Renfrew	65.1	N 2	01	4	0	50							
Andânes	65.3	SW 2	02	-7	2	20	65.3	SSW 3	01	-6	0	>50	○	II	Cranwell	60.0	NNW 2	60	0	7	10							
Röst	64.7	ENE 5	10	-3	2	>50	65.8	ESE 3	01	-9	0	>50	○	I	Scilly	63.3	NE 5	12	6	5	>50							
Jan Mayen	55.0	ENE 6	65	-0	7	2	58.1	W 1	60	0	7	-	7	I	Wick	65.6	NW 3	11	2	7	50	65.8	NW 2	11	2	7	50	1
Färder	59.0	NNE 6	12	-4	0	50	62.1	NNE 6	00	-6	1	>50	○	III	Malinhead	66.3	N 5	03	5	6	>50	67.8	N 5	31	6	5	50	03
Vardö	62.3	ENE 4	33	-5	5	50	62.3	NE 4	01	-4	5	50	0.6	VI	Tynemouth	61.0	NNW 3	07	3	7	20	62.2	NNW 2	07	1	7	20	2
Brönnö	64.3	E 3	00	-8	0	>50	65.0	E 3	00	-8	0	>50	○	-	Pembroke	63.4	N 3	00	4	0	50	72.1	N 7	02	3	0	50	0
Utsire	61.1	ENE 2	01	-3	0	>50	61.0	SE 1	01	-4	0	>50	○	III	Roches Point	66.2	N 4	01	3	0	50	68.0	NNE 3	01	3	0	50	0
Dombas	65.6	Stille	01	-18	0	>50	66.2	Stille	06	-8	0	>50	○	-	Croydon	60.0	NNW 2	27	1	3	2	60.5	N 3	27	1	7	2	⊘
Helsingfors															Aberdeen	62.3	W 3	60	1	5	30	64.8	NW 4	33	1	5	20	03
Vasa							59.3	ESE 2	00	-10	0	>50	-	-	Valentia	67.6	NE 2	01	6	0	>50	69.2	NE 2	01	3	0	50	0
Kuopio							56.9	NE 5	01	-11	1	-	0	-	Plymouth	62.1	N 5	01	3	0	50	64.1	N 3	01	2	0	20	⊘
Dorpat	53.6	W 1	28	-8											Guernsey	60.0	N 4	11	3	2	20	61.7	N 4	10	3	1	50	03
Riga	54.5	N 2	12	-7	1	50	58.8	S 3	65	-6	7	10	⊘	S	Stornoway	66.8	N 1	12	2	1	20	67.2	N 1	11	2	2	20	02
Warschau	57.-	S 2	11	-3	1	4									Holyhead	65.8						65.4	NNE 5	11	4	0	4	0
Lemberg	59.2	E 2	11	-5	4	2									Donaghadee	65.2	NNW 4	01	9	0	>50	66.4	NNW 4	00	4	0	50	03
Pinsk	59.7	S 1	11	-6	2	2	68.9	E 1	11	-8	2	2	0	-1	Yarmouth	58.2	WNW 2	12	1	7	10	58.7	NNE 6	02	2	7	20	06
Wilna	56.8	SW 2	11	-6	2	-									Blacksod	67.8	NNE 4	11	6	5	-	69.2	Stille	11	4	1	20	1
Krakau	57.1	NE 1	11	-6	2	4	58.7	E 1	01	-8	2	4	0	-1	Calshot	60.6	NNW 3	00	2	1	4	61.8	NNW 3	01	1	0	4	0
Posen	55.1	SSW 2	10	-2	1	10	55.3	SW 3	65	-11	2	1	1	-1	Thorshavn	66.9	Stille	11	-2	1	50	62.4	SW 4	51	2	5	10	06
Prag	56.2	SW 1	12	-0	1	10	57.1	SW 1	20	-2	7	4	0.5	1	Seydisfjord	55.5	SW 3	10	4	1	4	61.6	SW 1	11	4	1	4	
Eger															Akureyri	59.8	W 2	11	5	1	4							
Preßburg	55.4	Stille	25	0	3	4	55.2	NW 2	00	-2	0	2	0	1	Isafjord							61.7	Stille	11	3	2	20	
Kaschau	54.7	NNW 3	11	-3	2	20	51.2	N 6	11	-7	2	4	0	-1	Reykjavik							64.5	N 1	11	2	2	-	02
Olmütz	58.3	NNE 1	29	-5	4	0.5	56.6	Stille	00	-8	1	4	0	-5	Vestmannö							64.0	NW 6	13	3	1	20	
Budapest															Odessa	60.9	E 4	Nebel	2									
Belgrad	49.0	W 2	60	-2	7	1									Zamlyn	62.1	NW 2	Nebel	1			66.4	NW 2	bed.	-2			
Serajewo	53.4	W 1	65	-3	7	1									Feodosia	63.6	NNE 1	bed	4									
Agram	55.0	W 2	62	1	7	1									Astrachan	64.1	SE 3	Nebel	5			66.0	SW 1	klar				
Sofia															Gurjew	66.4	S 3	bed.	-2									
Athen															Baku	62.3	SW 5	Nebel	10									
Korfu															Tabriz	69.8	SSE 1	bed.	-4			68.1	ESE 2	klar	-17			

SCHIFFSMELDUNGEN

Datum	Zeit	Breite	Länge v. Gr.	Luftdruck	Wind	Wetter	Temper. Luft	Temper. Wasser	W	Schnee in cm	Wolken (in Zehntel)	Seegang	Dünung aus
19. Dez.	2a	55°8'	32°6' W	766.-	ESE 6	00	3	4	0	50	2 Sc	II	E
" "	2p	51°5'	17°8' W	70.-	ENE 4	00	12	11	2	50	3 Sc-cum	III	W
" "	2a	45°9'	13°2' W	69.-	NNE 4	35				20		I	N
" "	2a	49°1'	22°0' W	62.-	SSE 6	11				50		VI	SE
" "	8a	49°6'	19°4' W	67.	E 3	58				50		I	-
" "	2a	53°7'	09°0' W	59.-	SE 3	12	6	8	1	50	9 ns	II	NE
" "	2p	53°1'	38°8' W	62.-	E 2	12	7	7	1	>50	10 a-cu	II	N
" "	2p	52°6'	34°1' W	62.-	SE 4	11	10	8	1	50	9 ns	I	NE
" "	2p	52°6'	33°1' W	60.-	ESE 5	12	10	9	2	50	10 Sc-cum	VI	E
" "	2p	52°1'	27°2' W	69.-	S 1	12	10	9	2	50	10 Sc-cum	I	S
" "	7p	62°5'	2°9' W	70.-	S 4	11	10	10	2	50	10 Sc-cum	III	-
" "	7p	58°2'	3°6' W	65.-	SSE 5	11	10	9	2	50	10 Sc-cum	III	SSE
" "	7p	49°6'	12°9' W	68.-	NE 4	13	9	9	4	50	3 Cu-Sc	I	NE
" "	7p	48°5'	5°9' W	58.-	SSE 7	18	14	14	5	20	8 Cu-cum	VI	SW
" "	7p	51°4'	2°0' W	70.-	SE 4	01	10	8	0	20	5 Cu	I	NW
" "	7p	58°3'	18°8' W	70.-	NW 3	02	8	12	0	50	3 Cu	III	NW
" "	7p	51°3'	10°9' W	69.-	ESE 3	02	10	13	4	50	2 Sc-cum	I	NE
" "	7p	45°2'	10°7' W	62.-	S 4	01	15	16	-	50	-	V	S
" "	2a												

Datum	Zeit	Breite	Länge v. Gr.	Luftdruck	Wind	Wetter	Temper. Luft	Temper. Wasser	W	Schnee in cm	Wolken (in Zehntel)	Seegang	Dünung aus
15. Dez.	2a	58°2'	21°6' W	770.-	NW 4	28	11	00	1	50	7 Cu-cum	II	E
" "	2a	54°7'	28°0' W	67.-	SE 5	01	2	5	1	50	3 Cu-cum	II	NE
" "	2a	54°1'	24°1' W	63.-	SE 4	01	2	3	1	100	-	VI	S
" "	8a	52°6'	22°8' W	59.-	SSE 8	34	12	11	2	30	10 a-cu	II	E
" "	8a	50°8'	27°1' W	67.-	S 5	01	11	12	1	10	8 Cu-cum	II	SE
" "	8a	50°5'	29°0' W	69.-	SSE 5	39	11	12	1	30	8 Cu-cum	II	SE
" "	2a	51°1'	13°2' W	70.-	SSE 4	30	10	12	-	10	2 ns	I	W
" "	8a	53°6'	19°1' W	69.-	SW 4	11	9	9	1	50	10 Sc-cum	II	W
" "	8a	53°3'	23°7' W	69.-	S 5	06	12	13	2	50	4 Cu-cum	II	S
" "	8a	46°8'	36°5' W	53.-	S 6	44	15	14	-	20	9 ns	VI	S

EISBERICHT
vom

Dienstag, den 15. Dez. 1925

Beilage zum Wetterbericht der Seewarte
Herausgegeben von Abt. I.

Ein x im Felde bedeutet, daß die im Kopf angegebenen Eisverhältnisse herrschen.

Stationen	Eisverhältnisse: 0 eisfrei	1 leichtes, loses Eis	2 strichweise Treibeis	3 dünne Eisdecke	4 zusam. geschob. Eis	5 starkes Treibeis	6 starke Eisdecke	7 schweres Eistreiben	8 dicke, starke Eismassen	9 nicht gemeldet	Schiffahrt: 0 weg. Nebel u. Schneetreiben nicht zu erkennen	1 unbehindert	2 für Segler erschwert	3 für Segler nur mit Schlepper	4 für Segler geschlossen	5 für Motorsegler geschlossen	6 nur für starke Dampfer	7 nur mit Eisbrecherhilfe	8 geschlossen	9 Fahrrinne durch Eisbrecher offen gehalten	X nicht gemeldet	Bemerkungen
NORDSEEKÜSTE																						
Delfzyl Ems										x		x										
Harlingen Zuiderzee										x		x										
Amsterdam Hembrücke										x		x										
Zaandam Voorzaan										x		x										
Helder Zuiderzee										x		x										
Rotterdam Waterweg										x		x										
Dordrecht Noord										x		x										
Dordrecht Mallegat										x		x										
Wyk a/Föhr, Hafen										x											x	
Ellenbogen, Seegebiet u. Listertief	x											x										
Amrum, Schmaltief	x											x										
" , Vortreptief	x											x										
Husum, Hever							x									x						
Tönning, Eider						x											x					
Neuwerk, Seegebiet	x											x										
" Elbe bis Cuxhaven	x											x										
Cuxhaven, sichtbares Elbgebiet						x							x									
" , Hafen u. Einfahrten					x								x									
Belumerschanze, sichtbares Elbgebiet			x											x								
Brunsbüttelkoog, " "			x											x								
" , Kanaleinfahrt u. Hafen					x									x								
Glückstadt, sichtbares Elbgebiet			x											x								
Brunshausen, " "						x									x							
Altona, vorliegendes Elbgebiet			x											x								
Hamburg, Landungsbr. vorliegendes Elbgebiet					x									x								
Harburg, sichtbares Elbgebiet						x								x								
Roter Sand, Wesermündung	x											x										
" " , Alte Jade	x											x										
Hohe Weg, sichtbares Wesergebiet	x											x										
Bremerhaven, " "						x								x								
Brake, " "			x									x										
Bremen, " "		x										x										
Helgoland,	x											x										
Wangeroog, Wangeroog. Fahrw. Außenjade	x											x										
Schillighörn, sichtbares Jadegebiet	x											x										
Wilhelmshaven, Innenjade	x											x										
" , Hafeneinfahrten	x											x										
Wangeroog, Harle	x											x										
" , Watten	x											x										
Norderney, Seegat	x											x										
" , Watten	x											x										
Borkum, Westerems	x											x										
" , Randzeiget	x											x										
Nesserland, sichtbares Emsgebiet						x								x								
" , Hafeneinfahrten					x									x								
SKAGERRAK																						
Helsingör										x		x										
Kopenhagen										x		x										
Dragör										x		x										
Stevns										x		x										
Gedser										x		x										
Hyllekrog										x		x										
Kielsnor										x		x										
Alhuen										x		x										
Sprogö										x		x										
Revands										x		x										
Fornäs										x		x										
Anholt										x		x										
Lasö, Österby										x		x										
" Vesterö										x		x										
Frederikshavn u. Hirsholm										x		x										
Skagen										x		x										
Kegnäs										x		x										
OSTSEEKÜSTE																						
Memel, Seegebiet	x											x										
" , Hafen / Litauen				x									x									
" , Seetief /	x											x										
Brüsterort, sichtbares Seegebiet	x											x										
Pillau, " "	x											x										
" , Hafen		x										x										
" , Königsbg. Seekanal bis Königsberg							x											x				
" , Frisches Haff bis Königsberg							x											x				
Neu-Tarranowa, Frisches Haff bis Elbing							x											x				
Danzig, Reede	x											x										
" , Hafen	x											x										
Stolpmünde	x											x										
Rügenwaldermünde	x											x										
Kolberg	x											x										
Swinemünde, See										x											x	
" , Hafen										x											x	
" , Haff										x											x	
Groß Ziegenort, Stettiner Haff bis Stettin							x													x		
Greifswalder Oie, sichtbares Seegebiet	x											x										
Thiessow, östl. Einf. in den Bodden b. Stralsund						x												x				
Arkona, sichtbares Seegebiet	x											x										
Barhöft, Gellen			x										x									
" , Vierendehl					x											x						
" , Bodden					x													x				
Darsserort, sichtbares Seegebiet	x											x										
Warnemünde, Hafen	x											x										
" , Warnow					x								x									
Wismar, Fahrwasser nach Wismar					x															x		
Travemünde, Seegebiet	x											x										
" , Hafen	x											x										
" , bis Lübeck		x											x									
Marienleuchte, sichtbares Seegebiet	x											x										
Westermarkelsdorf, " "	x																					
Fehmarnsund	x											x										
Friedrichsort, Kieler Föhrde	x											x										
Bülk, " "	x											x										
Holtenau, Kais-Wilhelm-Kan. bis Brunsbüttel	x											x										
Rendsburg, sichtbares Eidergebiet							x											x				
Eckernförde	x											x										
Schleimünde bis Schleswig				x									x									
Flensburg, Außenförde	x											x										
" , Innenförde	x											x										
Papensee	x											x										
Libau	x											x										
Steinort	x											x										
Windau	x											x										
Ustert	x											x										
Michaelsturm	x											x										
Domesnäs NW	x											x										
" NO	x											x										
" SO	x											x										
Moonsundstrom	x											x										
Riga, See	x											x										
" , Hafen		x										x										
Heynasch				x											x							

Erscheint täglich mit Ausnahme von Sonn- und Feiertagen. Bezugspreis für das Winterhalbjahr 20 Mark.
Bestellung bei der „Deutschen Seewarte" Hamburg.

EISBERICHT
vom
Dienstag den 15. Dez. 1925

Beilage zum Wetterbericht der Seewarte
Herausgegeben von Abt. I.

Ein X im Felde bedeutet, daß die im Kopf angegebenen Eisverhältnisse herrschen

	Stationen	Eisverhältnisse: 0 eisfrei	1 leichtes, loses Eis	2 strichweise Treibeis	3 dünne Eisdecke	4 zusam. geschob. Eis	5 starkes Treibeis	6 starke Eisdecke	7 schweres Eistreiben	8 dicke, starke Eismassen	9 nicht gemeldet	Schiffahrt: 0 weg. Nebel, Schneetreiben nicht zu erkennen	1 unbehindert	2 für Segler erschwert	3 für Segler nur mit Schlepper	4 für Segler geschlossen	5 für Motorsegler geschlossen	6 nur für starke Dampfer	7 nur mit Eisbrecherhilfe	8 geschlossen	9 Fahrrinne durch Eisbrecher offen gehalten	X nicht gemeldet	Bemerkungen
ESTLAND	Zerel	x											x										
	Filsand	x											x										
	Dagerort				x													x					
	Tashkena		x													x							
	Odinsholm	x										x											
	Packerort	x										x											
	Nargen	x										x											
	Reval Reede	x										x											
	Kokskär	x										x											
	Fokholm	x										x											
	Stenskär	x										x											
	Hungerburg							x												x			verläufig geschlossen
	Kynö										x											x	
	Werder										x											x	
	Worms							x												x			
FINNLAND	Björkösund				x														x				Russischer Eisbericht vom
	Umgebung von Werkkomafels						x															x	14. Dez. 1925
	Seegebiet von Björkö (West)										x											x	
	Fahrwasser Wiborg-Trångsund										x											x	Von Leningrad bis Helsingfors
	" Trångsund-Rödhäll										x											x	
	Außerhalb Rödhäll										x											x	
	Kotka Hafen nebst Umgebung		x										x									x	unbewegliches Eis von da bis
	Außerhalb Rankö		x										x										
	" Luppi		x										x										Zur Umgehung von Seskär
	Seegebiet E von Hochland										x											x	abwechselnd Festeis und Treibeis
	S " "										x											x	
	W " "										x											x	
	Helsingfors 5 Hafen nebst Umgebung										x											x	Schiffe müssen auf einer Strec
	Außerhalb Sweaborg										x											x	
	" Gräskersbådarna										x											x	von etwa 60 Seem. durch
	Bei Porkala										x											x	
	Außerhalb Kalltysden										x											x	Sie fahren.
	Barösunds Fjärd										x											x	
	Seegebiet außerhalb Jussarö										x											x	
	Hangö Hafen nebst Umgebung										x											x	
	Umgebung von Russarö										x											x	
	Seegebiet im äußersten Sichtkr. v. Russarö										x											x	
	Hangö W Fjärd										x											x	
	S Teil von Gullkrona Fjärd										x											x	
	Åbo Hafen bis Stora Bocken										x											x	
	Eratan Fjärd										x											x	
	Umgebung von Lövskär										x											x	
	Widskärsfjärd										x											x	
	Bei Utö										x											x	
	Seegebiet im äußersten Sichtkr. v. Utö										x											x	
	Skiftet										x											x	
	Rågskär Schären										x											x	
	Bei Ledsund										x											x	Eisfunkspruch Finnland
	E von Nyhamn										x											x	
	Seegebiet außerhalb Kobbaklinter										x											x	Konnte wegen Störung
	Schärenhof von Mariehamn										x											x	
	W von Echerö										x											x	Durch Eisbesetzung im
	Nach außen gen Sälskär										x											x	
	Schärenhof außerhalb Raumo										x											x	Hafen nicht anlaufen
	Seegebiet nahe außerhalb Raumo										x											x	
	Umgebung von Rolandsgrund										x											x	muß werden.
	Räfsö und Mäntyluoto innere Hafengeb.										x											x	
	Mäntyluoto Reede										x											x	
	Außerhalb Kalle u. Räfsö										x											x	
	Seegebiet im äußersten Sichtkreis v. Räfsö										x											x	
	Waskiot Hafen nebst Schärenhof										x											x	
	Zwischen Stornästen u. Ensten										x											x	
	Rönnskär - Fahrwasser										x											x	
	Norrskär - Fahrwasser										x											x	
	Jakobstad Hafengebiet										x											x	
	Reede bei Ådö										x											x	
	Seegebiet außerhalb Mässkär										x											x	
	Yxpila Hafengebiet										x											x	
	Innerhalb Tänker										x											x	
	Seegebiet außerhalb Tänker										x											x	
	Brahestads Reede										x											x	
	Nach außen gen Nahkiainen										x											x	
	Seegebiet N von Isokraasell										x											x	
	Uleåborgs äußere Hafengebiete										x											x	
	Fahrstraße nach Uleåborgs Hafengebiete										x											x	
	Seegebiet außerhalb Marjaniemi										x											x	
	Kemi Hafengebiete										x											x	
	Seegebiet außerhalb Kemi										x											x	
	Fahrwasser nach Karlsborg										x											x	
	Seegebiet vor Rödkallen										x											x	
	Fahrwasser n. Luleå durch Tjuvholmsund										x											x	
	Seegebiet vor Gasören										x											x	
	Västra Kvarken										x	x											
SCHWEDEN	Seegebiet vor Skag	x											x										
	" " Hernö	x											x										
	Angermanälven oberhalb Svanö				x													x					nur für Dampfer mit Eisverst
	" unterhalb "				x													x					
	Seegebiet vor Bremö	x											x										
	Fahrwasser Bremö bis Draghällan-Feuer	x											x										stärkung.
	Almösundet					x																x	
	Seegebiet vor Lilljungfrun	x											x										
	" rund um Eggegrund	x											x										
	Nordfahrwasser nach Gävle					x								x									
	Öregrundsgrepen					x												x					nur für Dampfer mit Eis
	Seegebiet rund um Grundkallen-Feuerschr.	x											x										
	" vor Söderarm	x											x										verstärkung.
	" " Sandhamn	x											x										
	Fahrwasser Sandhamn nach Stockholm			x																x			
	Seegebiet vor Landsort	x											x										
	Fahrwasser Landsort bis Stockholm			x																x			
	" Häringe bis Oxelösund	x											x										
	Kalmarsund nördlich Kalmar			x												x							
	" südlich "			x												x							
	Südliche Einfahrt zum Kalmarsund	x											x										
	Seegebiet vor Karlshamn	x											x										
	Südliche Einfahrt zum Öresund	x											x										
	Flinträonan	x											x										
	Seegebiet vor Hälsingborg	x											x										
	Nördliche Einfahrt zum Öresund	x											x										
	Seegebiet vor Halmstad	x											x										
	" " Varberg	x											x										
	" " Vinga	x											x										
	Fahrwasser Vinga bis Göteborg	x											x										
	Seegebiet vor Smögen	x											x										
NORWEGEN	Vikär	x											x										
	Torgautsen	x											x										
	Kristiania	x											x										
	Faerder	x											x										
	Fredriksvern	x											x										
	Jomfruland	x											x										
	Mardö	x											x										
	Okso	x											x										
	Bastöy	x											x										

JAN 21 1925

WETTERBERICHT DER DEUTSCHEN SEEWARTE

JAHRGANG 50, Nr. 350 VERLAGSORT HAMBURG Mittwoch, d. 16. Dezember 1925

Mitteleuropäische Zeit — **Luftdruck** reduziert auf 0° Temperatur, Meeresspiegel und Schwere in 45° Breite — **Temperatur** in Celsius-Graden — **Windstärke** nach Beaufortskala (12 = Orkan) — **Wetter:** 00 bis 09 wolkenlos bis halb bedeckt; 10 bis 19 halb bis ganz bedeckt; 20 bis 29 Dunst oder Nebel; 30 bis 39 Schauer; 40 bis 49 Rieselregen; 50 bis 59 sonstiger Regen; 60 bis 69 Schnee; 70 bis 79 Graupel oder Regen und Schnee gemischt; 80 bis 89 Hagel; 90 bis 99 Gewitter — W = Witterungsverlauf seit der letzten Beobachtung: 0 = wolkenlos bis halb bedeckt, 1 = wolkig, 2 = anhaltend ganz bedeckt, 3 = Dunst oder Nebel, 4 = dichter Nebel, 5 = Schauer, 6 = Regen oder Rieselregen, 7 = Schnee, 8 = Graupeln oder Hagel, 9 = Gewitter — **Relative Feuchtigkeit:** 0 = 95 bis 100 %, 9 = 90 bis 94 %, 8 = 80 bis 89 %, 7 = 70 bis 79 %, 6 = 60 bis 69 %, 5 = 50 bis 59 %, 4 = 40 bis 49 %, 3 = 30 bis 39 %, 2 = 20 bis 29 %, 1 = 10 bis 19 %

GESTERN NACHMITTAG 2 UHR

DEUTSCHE STATIONEN	Uhrzeit	Luftdruck	Wind	Wetter	Temperat.	Luftdruck Charakter u. Änder.	W	Schwere in m	Wolken (in Zehntel)	Rel. Feucht.	Seegang	Wolkenhöhe
Borkum	2	763.7	SW 1	11	-3	+0.5	2	20	10 a sw	9	I	9
Helgoland	2	-	NE 1	bed.	-							
Altenwalde	2											
Bremen	2											
Hamburg	2	62.1	NNW 2	01	-6	-0.5	0	4	wolkenlos	8		4
Kiel	2	62.6	N 2	01	-5	- 0	7	-	3 sw	8		5
Warnemünde	2											
Swinemünde	2	58.4	N 3	17	-4	- 0	7	20	9 s sw	8		4
Edergenwaldermünde	2											
Danzig	2	55.1	WNW 4	12	-1	0	5	4	8 12 sw	8		5
Königsberg	2	55.2	NW 1	27	-4	0	7	10	9 sw	9		2
Memel	2	55.8	SSE 1	24	-6	+0.5	3	4	10 sw	9		-
Aachen	2	65.5	NNE 3	22	-4	+0.5	7	2	10 5 sw	9		3
Cuxhaven	2											
Hannover	2	62.9	NNW 1	10	-5	+1.0	1	10	6 sw	9		6
Magdeburg	2	61.7	NNW 3	60	-3	- 0	7	50	8	7		4
Dresden	2	61.6	W 3	61	-6	- 0	7	20	5 3	9		5
Berlin	2	60.7	NW 1	01	-4	- 0	1	20	6 2 sw	7		3
Grünberg in Schles.	2											
Breslau	2	59.7	WNW 4	00	-5	+0.5	5	50	2	7		5
Frankfurt a. M.	2	62.0	NNE 1	10	-0	- 0	1	4	8 sw	7		5
Karlsruhe	2											
Friedrichshafen	2											
Bamberg	2											
München	2	61.1	ENE 1	11	-3	+0.5	3	4	10 sw	9		5
Kahler Asten 842	2	-										
Hasselkopf (Rhön) 950	2	6										
Höhenberg im Taunus 801	2	6										
Brocken 1142	2	6										
Fichtelberg 1213	2	650.6	WNW 4	27	-12	-0.5	4	0.05	Nebel	0		0
Meißnerpe 1005	2	617.1	WSW 5	61	-13	- 0	7	0.05	8	9		0
Höhenberg i. Schwarzw. 1497	2	6										
Zugspitze 2964	2	514.2	W 3	21	-16	0	3	10	5	0		0
Säntis 2500	2	55 -	WSW 1	60	-12	- 0	1	50	10 sw	8		0
Sonnblick 3106	2	6										

Seehöhe in Metern

Luftdruck der Bergstationen nicht auf Schwere und Meeresspiegel reduziert

GESTERN ABEND 7 UHR

Uhrzeit	Luftdruck	Wind	Wetter	Temperat.	Luftdruck Charakter u. Änder.	W	Schwere in m	Wolken (in Zehntel)	Rel. Feucht.	Niederschlag	Maximum	Seegang	Wolkenhöhe
7	764.7	SW 3	11	-3	+1.5	2	20	7 si	8	-	-	-	9
7	-	NE 2	Schnee										
7	64.2	N 1	12	-5	+1.0	1	20	10 4 sw	7	0	-6		5
7	65.0	NW 1	21	-9	+1.0	3	2	10 sw	9	0	-1		1
7	64.1	N 2	11	-8	+1.0	1	4	10 sw	8	0	-6		1
8	64.7	NW 3	01	-7	+1.0	1	-	5 sw	8	0.2	-2		5
7	64.9	N 3	11	-4	+0.5	1	4	10 sw	9	0			4
7	66.1	WNW 2	01	-6	+1.0	1	20	3 sw	8	1	-3		5
7	58.4	N 5	bed.	-2	+0.9	-					-6		
7	56.2	WNW 3	01	-5	+4.5	0	2	wolkenlos	8	2	-1		4
7	56.2	Stille	11	-5	+1.0	2	2	10 sw	8	0	-4		3
7	56.8	-	10	-6	+0.5	2	10	10 sw	9	0	-11		-
7	65.8	Stille	00	-6	+1.5	7	4	wolkenlos	9	0.3	-2		9
7	65.2	Stille	11	-10	+1.0	0	0.2	10 - si	7	0	-1		5
7	64.9	N 1	00	-10	+1.5	0	20	wolkenlos	8	0	-5		0
7	63.2	NW 2	07	-4	+0.5	5	10	4 sw-nw	8	0.1	-2		6
7	-	-	-	-	-	-	-	-	-	-	-	-	-
7	63.2	WSW 3	60	-7	+1.0	7	20	10 7 sw	6	0.3	-5		5
7	62.2	N 1	10	-5	+1.0	2	2	8 2 sw	7	0	-4		5
7	62.7	NW 4	11	-6	+1.0	7	50	8 sw	8	0.2	-5		5
7	61.6	NW 2	12	-7	+2.0	1	10	8 sw-nw	8	0	-3		6
7	62	NNE 1	60	-3	+1.5	1	2	10 sw	7	0.1	0		-
7	63	Stille	11	-2	+1.5	1	4	10 sw	8	0	2		5
7	62.8	NNE 1	61	-3	+2.0	7	10	10 - si	9	0.1	-1		5
9h7	64.6	NW 2	66	-4	+1.0	2	4	10 sw	8	0.2	-2		6
7	66.1	N 2	00	-10	+2.0	0	20	wolkenlos	9	4	-7		0
7	-	-	-	-	-	-	-	-	-	-	-	-	-
7	65.7	NNW 5	05	-13	+1.0	-	4	wolkenlos	8	0.4	-11		9
7	65.2	WNW 4	27	-14	-1.0	4	0.05	Nebel	9	1	-9		0
9h8	64.8	N 4	20	-19	+0.5	0	> 50	2 sw-nw	0	0.2	-12		0
7	-	-	-	-	-	-	-	-	-	-	-	-	-
9h7	62.0	NW 2	60	-19	- 0	7	0.05	10 si	0	0	-		0
7	62.6	N 1	00	-15	+1.0	3	4	- -	0	2	-8		7

Luftdruck der Bergstationen nicht auf Schwere und Meeresspiegel reduziert

KÜSTENSTATIONEN UND FEUERSCHIFFE

NACHMITTAG UND ABEND DES VORTAGES

Elbe	2p:	NNE 1, bewölkt, gute Sicht, See II
	7p:	
Bülk	2p:	761.5 NE 4, Wetter 11, T-5°, Sicht 50 km, See II
	7p:	
Arkona	2p:	SE, N 4, bedeckt, See III
	7p:	NNW 5, " " "
Außenjade	2p:	
	7p:	
Hagenleuchte	2p:	764.7 N 3, Wetter 64, T-3°, Sicht 20 km, See II
	7p:	
Borkumriff	2p:	762.9 SW 3, Wetter 61, T-1°, W-T 5°, 10 "
	7p:	763.2 SSW 3, " 11, T-0°, W-T 5°, 8 "
Ambrumbank	2p:	ENE 1, bewölkt, See I
	7p:	NE 2, bedeckt, " I
Adlergrund	2p:	SE, N 4, wolkig, Sicht 16 km, See II
	7p:	NE, " " 12 " " II
Borkum	8p:	762.6 SSW 3, Wetter 11, T-3°

HEUTE MORGEN

Elbe	8a:	Stille, bewölkt, gute Sicht, See I
	11a:	
Bülk	8a:	767.2 NNW 2, Wetter 00, T-5°, Sicht 50 km, See I
	11a:	768.6 NNW 2, " 00, T-6°, " 20 " " I
Arkona	8a:	
	11a:	N 4, wolkig, See II
Außenjade	8a:	Stille, leicht bew., See I
	11a:	
Hagenleuchte	8a:	767.3 NW 4, Wetter 12, T-3°, Sicht 50 km, See I
	11a:	767.8 NW 3, " 00, T-4°, " 50 " " I
Borkumriff	8a:	767.6 SE, Wetter 11, T-0°, W-T 5°, 7 km, See I
	11a:	
Ambrumbank	8a:	Stille, bewölkt, gute Sicht, See I
	11a:	
Adlergrund	8a:	N 4, bedeckt, Sicht 15 km, See II
	11a:	
Arkona	11a:	

HEUTE MORGEN 8 UHR

DEUTSCHE STATIONEN	Uhrzeit	Luftdruck	Wind	Wetter	Temperat.	Luftdruck Charakter u. Änder.	W	Schwere in m	Wolken (in Zehntel)	Rel. Feucht.	Niederschlag	Minimum	Seegang	Wolkenhöhe
Borkum	8	766.0	ESE 1	02	-6	+0.5	0	10	4 si	3	1	-	I	9
Wilhelmshaven	8	68.8	E 1	11	-9	+0.5	7	20	7 3 sw	7	0.3	-10		5
Helgoland	8	69	SSW	1, bed.	-7									
Altenwalde	8	67.9	N 1	11	-8	+1.0	1	10	6 2 sw	8	1	-10		5
Bremen	8	69.1	NE 1	00	-7	+1.0	0	20	2 2 sw	8	1	-7		5
Hamburg	8	68.7	W 1	61	-9	+0.5	7	1	10 -	9	0.1	-10		4
Groß-Borstel	8	-	NW 1	10	-11	- 0	1	2	8 -	9	0.4	-15		2
Kiel	8	67.2	NW 2	01	-8	+1.0	0	-	1 -	8	0	-8		5
Warnemünde	6	70.4	- 4	16	-9	+2.0	0	4	6 si	8	0	-		7
Swinemünde	8	64.4	NNE 1	17	-6	+1.5	7	10	8 3 sw-nw	8	0	-8		5
Edergenwaldermünde	8	63.0	NNW 3	bed.	-3	+1.1	-	-	-	6	4	-9		4
Danzig	8	61.8	W 5	60	-5	+1.0	7	4	10 -	8	0	-7		4
Königsberg	8	61.3	S 1	28	-11	+1.0	3	0.05	Nebel	9	0	-12		4
Memel	8	60.8	E 1	24	-13	+0.5	3	2	6 -	9	0	-		5
Aachen	8	79.5	WSW 4	11	-5	+0.6	7	2	7 sw	9	0.1	-7		4
Cuxhaven	9	68.5	NE 1	11	-9	- 0	7	0.2	10 -	7	0	-9		5
Hannover	8	69.0	ESE 1	60	-7	+1.5	7	4	2 8 sw	8	1	-11		4
Magdeburg	8	68.4	WNW 2	01	-9	+0.5	7	10	1 -	8	0.1	-11		4
Dresden	8	67.8	NW 5	65	-8	+1.0	7	2	10 -	9	0.4	-10		0
Berlin	8	67.1	NNW 2	11	-8	+1.0	7	4	5 2 -	8	0.2	-8		4
Grünberg i. Schles.	8	67.3	WSW 2	11	-9	+1.5	7	10	9 6 sw	8	3	-10		5
Breslau	8	66.0	WNW 3	61	-7	+1.0	7	2	10 -	9	0	-7		4
Frankfurt a. M.	8	70.2	Stille	00	-6	+0.6	1	2	3 2 sw	7	0	-7		4
Karlsruhe	7m	70.2	NE 1	11	-5	+1.0	2	4	10 si	9	0	-5		4
Friedrichshafen	8	70.3	N 1	10	-6	+1.0	2	10	9 8 -	9	0	-6		4
Bamberg	8	70.0	NW 1	00	-11	+0.5	7	50	3 sw-nw	8	0.5	-14		4
München	8	68.4	N 3	17	-6	+1.0	7	10	10 sw	9	0	-7		3
Kahler Asten 842	8	670.0	W 1	27	-10	+1.0	4	0.2	Nebel	0	0	-10		0
Hasselkopf (Rhön) 950	8	6												
Höhenberg im Taunus 801	8	54.4	NNW 1	01	-11	+0.5	0	50	6 sw	9	0	-11		A
Brocken 1142	8	56.2	NW 5	61	-13	+1.0	7	0.2	10 sw	0	1	-15		0
Fichtelberg 1213	8	655.0	WNW 4	27	-15	+1.0	4	0.05	Nebel	0	1	-17		0
Meißnerpe 1005	7m	620.4	NNW 3	11	-16	+0.5	3	-	9 sw-nw	9	0.5	-18		0
Höhenberg i. Schwarzw. 1497	7m	63.4	NW 4	27	-13	+1.0	4	0.05	Nebel	8	1	-13		0
Zugspitze 2964	7m	52.1	NW 2	27	-21	- 0	7	0.05	10 -	0	0	-21		0
Säntis 2500	8	56.7	WSW 1	25	-15	+0.5	3	0.2	Nebel	0	1	-18		0
Sonnblick 3106	8	5												

Seehöhe in Metern

Luftdruck der Bergstationen nicht auf Schwere und Meeresspiegel reduziert

Nachdruck und Verwertung für öffentliche Vorhersage verboten!

Mittwoch, den 16. Dezember 1925

DEUTSCH

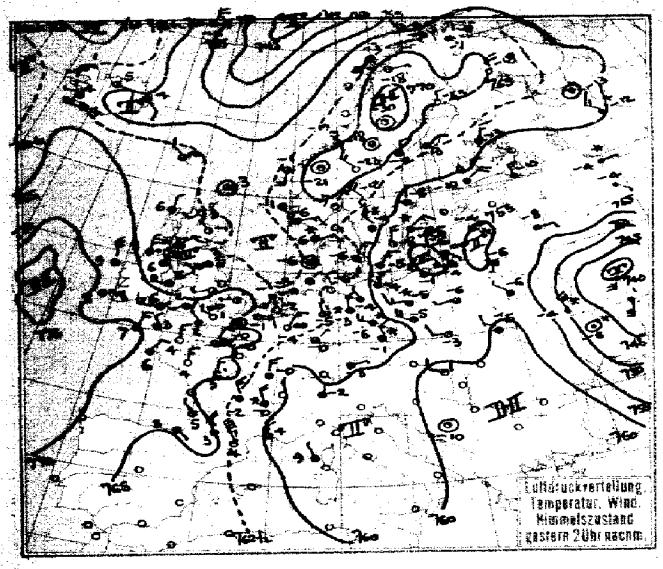

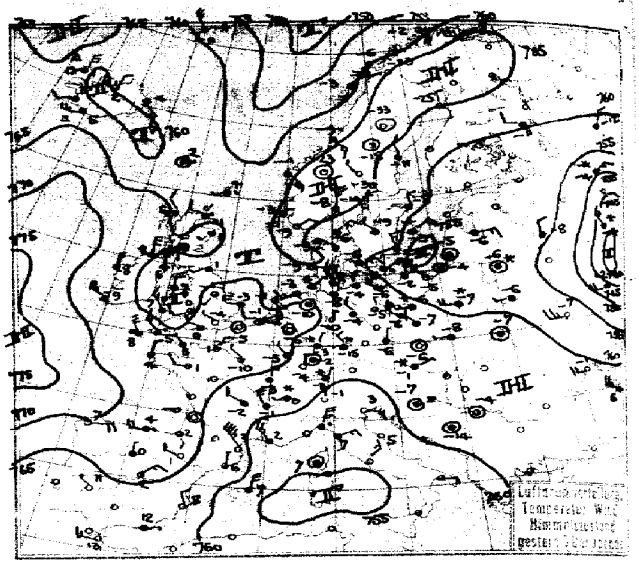

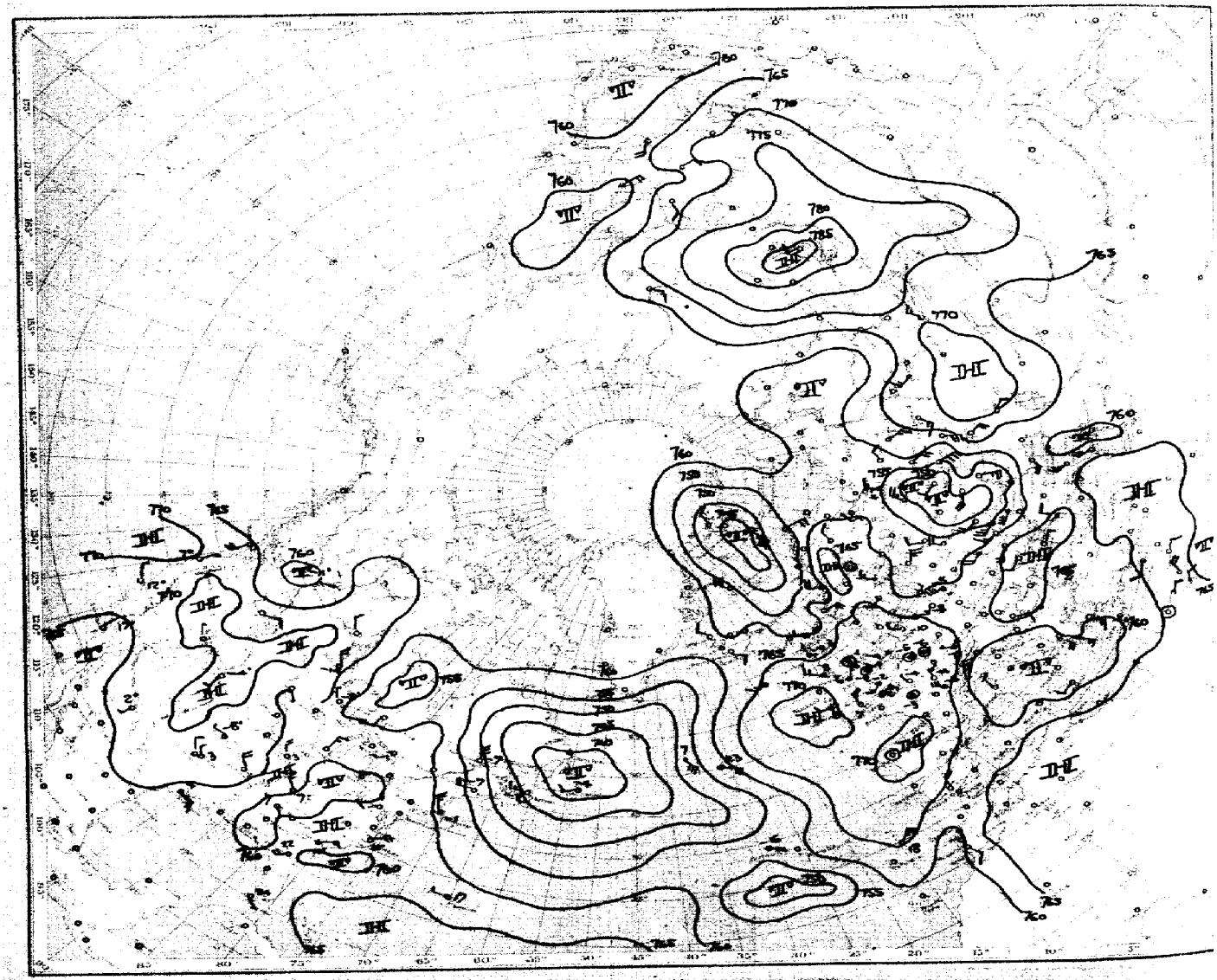

Luftdruck, Temperatur, Wind, Himmelszustand der nördlichen Halbkugel

vom [redacted] 16. [redacted] 1925 morgens.

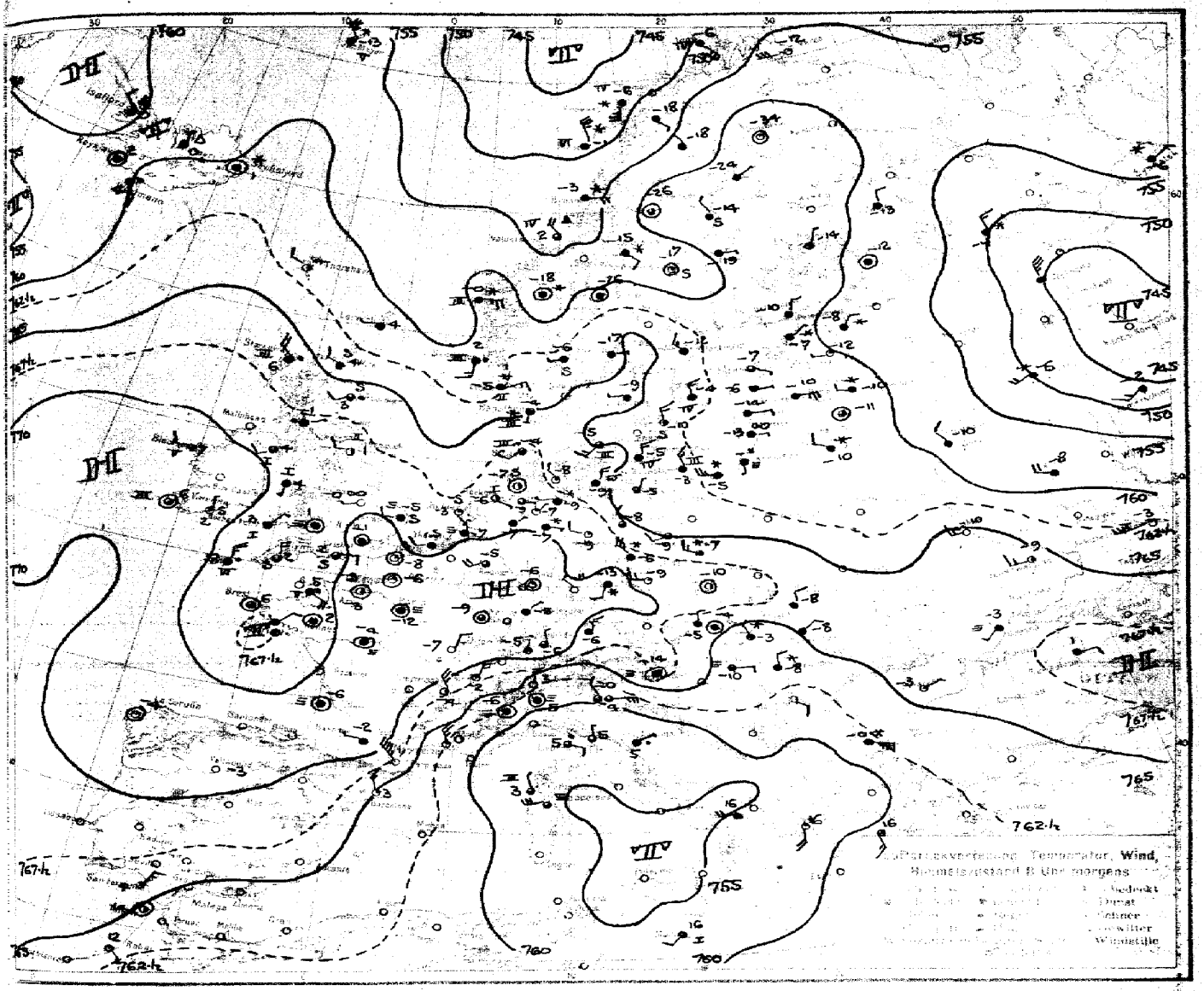

ALLGEMEINE ÜBERSICHT 8 Uhr morgens: Mittwoch, den 16. Dezember 1925

Das umfangreiche atlantische Tiefdruckgebiet südlich Grönlands entsendet jetzt nacheinander Cyklonenglieder, die bei Island vorbei in östlicher Richtung ziehend, allmählich südlichere Bahnen einschlagen werden. Ein neues Glied erscheint heute vor Island. Mit dem weiteren Durchgreifen der Westströmung über Nordeuropa werden die kalten Luftmassen Skandinaviens bald fortgeführt werden und das Kältezentrum wird sich mehr und mehr nach Süddeutschland verlegen, wo der Herantransport kalter Luft von der Rückseite der russischen Cyklone her noch andauern wird und nächtliche Ausstrahlung im langsam ostwärts fortschreitenden Hoch die Temperaturabnahme begünstigt. Für das deutsche Küstengebiet wird trotz einsetzender Westströmung vorerst noch keine merkliche Erwärmung einsetzen, da zunächst der Lufttransport um das sich abschließende mitteleuropäische Hochdruckgebiet herum von Süddeutschland her erfolgen wird, wobei die Luft im Küstengebiet west-östliche Bewegung annimmt. Ganz Deutschland wird also morgen noch im Bereich des mitteleuropäischen Hochs liegen bleiben.

WETTERAUSSICHTEN AN DER DEUTSCHEN KÜSTE für Donnerstag, den 17. Dezember 1925

NORDSEE, westl. OSTSEE: Schwache bis mäßige Winde aus westlichen Richtungen, heiter bis wolkig, strichweise Nebel, Frost.

Östl. OSTSEE: Wo. Swinemünde: Mäßige aus nördlichen nach westlichen Richtungen drehende Winde, wolkig, teils aufheiternd, strichweise Nebel, leichte Schneeschauer, Frostwetter.

NO. SEE: Wo. Königsberg: Schwachwindig, wolkig, trocken, Frost etwas abnehmend.

Bemerkungen:

Dr. Ahlgrimm.

Hamburg, Deutsche Seewarte Kapelle. Abt. III. Georgii

Buchdruckerei Hartung & Co., Hamburg

Mittwoch, den 16. Dez. 1925 Nr. 350

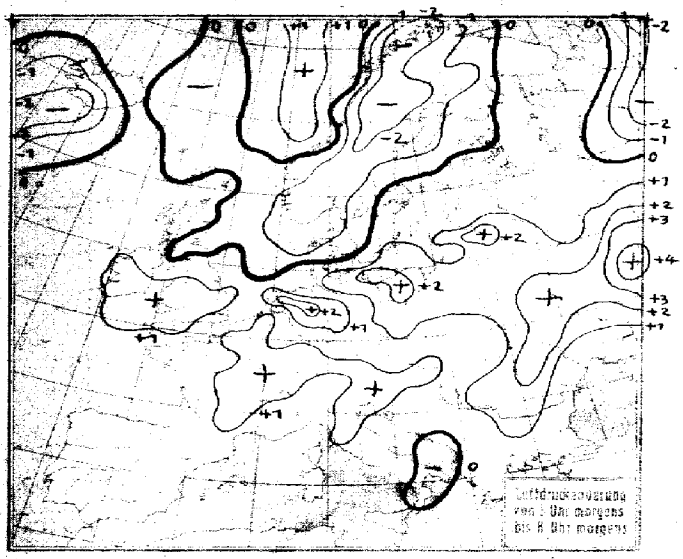

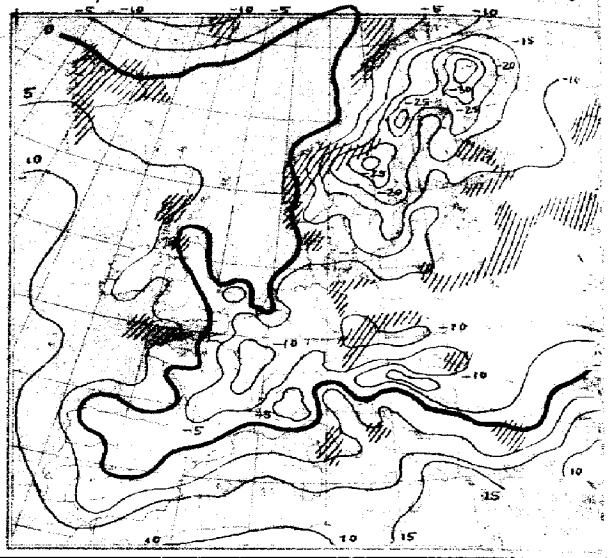

NACH AUFZEICHNUNGEN DER REGISTRIERAPPARATE ZU HAMBURG SEIT GESTERN 8 UHR MORGENS (M. E. Z.)

STUNDE		9	10	11	12m	1	2	3	4	5	6	7	8	9	10	11	12n	1	2	3	4	5	6	7
Thermograph		-5.6	-5.2	-5.0	-5.0	-5.2	-5.6	-6.0	-7.4	-8.0	-8.3	-8.4	-7.8	-7.6	-7.4	-7.8	-8.4	-9.1	-9.7	-9.7	-9.7	-10.3	-10.1	-9.5
Barograph		57.9	58.0	58.4	58.2	58.2	58.2	58.3	58.9	59.4	59.6	60.2	60.6	61.0	61.6	62.0	62.6	62.8	63.4	63.5	63.8	64.1	64.1	64.5
Anemograph	Richtung	NNW	NNW	NNW	NNW	NNW	NNW	NNW	NNW	NNW	NNW	NNW	NNW	NNW	NNW	NNW	NW	NNW	NNW	NNW	NNW	NNW	NNW	Stille
	m. p. S.	2.6	2.8	2.2	3.0	2.6	2.8	3.1	3.7	3.8	2.8	2.1	3.6	3.2	3.2	3.7	3.1	2.9	3.0	3.0	2.9	1.9	1.8	–
Regenmesser		–	–	0.06	0.06	–	–	–	–	–	–	–	–	–	–	–	–	–	–	–	–	–	–	0.1
Sonnenscheinautogr. in Std.		–	–	–	2.0	6.0	6.0	6.0	6.0	5	–	–	–	–	–	–	–	–	–	–	–	–	–	–

AUFSTIEGE

STATION Wind in m./S.	Seehöhe	Zeit	Boden	200	500	1000	1500	2000	2500	3000	3500	4000	4500	5000	Bemerkungen
							Heute morgen								Sichtw. bis Kilo.
Prag	264 m	8a	WS	W₂N 7	NW 7	NNW 11	NW 11								
Hohn		8a	SW 3	NW₂N 7	NW₂N 7										
Croydon		8a	-	NW₂W 3	WNW 2										
Shetwick		8a	-	NW₂N 4	NW 3										
Granwall		8a	-	W₂S 3	W₂S 4										
Friedrichshafen	400 m	8a	N2	-	-	NNE 7	N 3	WNW 2	wolkig						" " 10 "
Rom		8a	-	ENE 2	N₂W 2										
Zara		8a	NE 3	-	NE₂E 13										
Hailand		8a	Stille	-	N₂E 2	N₂E 3	-								
Florenz		8a	N 1	NE₂N 1	NNE 2	N₂E 3									
Rostock	37 m	8a	-6.3 78	-5.1 87	-12.3 87	-15.8 89	eistr.	strm.	em.	omni Schneedecke 2 cm					" " 50 "
"	"	"	NNW 4	N₂W 10	N₂W 10	N₂W 9									
Großborstel	17 m	10a	NW 1	NW 5	NNW 4	N₂E 3	N₂E 7	N 8	N 11	N₂W 17	-	N₂W 20	Dunst		" " 4 "
							Gestern nachm. u. abend								
Stockholm, Aspvreg		5p	-4.5 68	400 -5.4 65	1200 -6.5 75	1900 3 -12.0 28	2400 -23.5 35	ew 100 m. str., ew		1400 – 1600 m		Dunst 3200 - 4000			mannigfaltig im Westen
			NNW 5												" 10 - 15 "
Friedrichshafen	400 m	"	N₂E 4			NE 3	NNW 1	SSW 2	S 2	halbbedeckt					" ordentl. W
Falsterbö		1p	20 -6.1	1900 - 10.5 400	2200 -7.5 800	1900 -10.4 1300	2400 -15.3 2400	1800 -14.6	2000 -22.4	2200 -31.6	2200 -38.2				
Lindenberg	122 m	3p	-0.6 96	-3.0 96	-6.5 94	-9.8 90	-18 85	Schneedecke		bedeckt					" " 2 k
Hamburg vom 14. 12.	"	"	WSW 6	W₂S 11	W₂S 10	W 10	W 10								" " 5
Lindenberg	122 m	3p	W₂N 5	500 NW₂W 7 2200	500 NW 8 800	NW 9 1200	NW 7 1700	st. ni 1400	12.00 m 1400	Schneedecke geschlossen, bedeckt					" " 3
Skagen		12 m	NW 2	NW₂W 4	NNW 5	NW 3	WNW 12	WNW 11	NNW 9	strom. 4000 m hoher					" " 20
Utmitz		2p	Stille	NW 4	NW 6	NW 6	NW 10	W₂S 10	nebelig						
Prag	264 m	"	NW 5	NW₂W 3	NW₂W 7	wolkig									
Kew		"	-	NW 4	NNW 6	N₂W 5	N₂W 9								
Shetwick		"	-	WNW 6	NW₂W 7	NW 9									
Lyngene		"	-	NW 5	NE₂N 3										
Granwall		"	WSW 2	NW 4	NW₂N 5	NNW 5	NNW 8								
Calshot		"	NW 3	N₂W 7	NW₂W 7	N₂W 7	W₂S 7	N 10	-	N 14					
Lemberg		"	WNW 2	-	WNW 10	N₂E 8									
Krakau		"	W 2	-	WNW 8	W 15	WNW 13								
Calais		10a	-	E 5	NE₂E 7										
Brest		10 a	-	-	NE 12	NE₂W 13	NE₂N 14	NE₂E 16							
Helmstatt Flensburg		9 a	1000 -12.3 77	1500 -12.3 83	1500 -9.3 73	1800 -13 63	2400 -24.1 69								
Cuxhaven		10a	-	NE 6	NE 8	ENE 7	NE 6								
De Bilt	25 m	11 a	4000 N 13	5000 N₂W 10	6000 N 12										
Helder Temp.		9 a	-	-7. 85	-7. 75	-9 65									
De Bilt	26 m	9 a	-	-7 85	-7 75	-9 65	-11 65	-14 65							
							Nachtrag von heute mittag								
Großborstel	17 m	12 m	NW 1	NW 3	NW 4	NNW 1	NNW 3	N₂W 7	N 9	N₂W 14	N 14	N 15	N 20	N 13	
"	"	"									1900 N 19	2000 N 20	dunstig		" " 2 "
Großborstel	17 m	1p	NW 3	NW 6	NW₂N 8	NW₂N 8	NNW 6	NW₂N 8	N₂W 89	NNW 16	NW 18	NW 18	NW 18	NW 8	2000 dunstig 3000 N 12 Sicht 60 m

Mittwoch, den 16. Dezember 1925

STATION	MORGEN Luftdruck	Wind	Wetter	Temperat.	Luftdruck Charakter. u. Änder.	W	Stunde n. m.	Wolken (in Zehntel)	Rel. Feuchtigkeit	Niederschlag	Minimum	Seegang
[illegible]	767.4	N 2	bed.	-5	/+0.5					⊘	-5	-
[illegible]rich	66.8	N 1	11	-5	+1.0	2	2	10 [illegible]	8	0	-5	-
[illegible]	64.2	SE 5	01	-18	-3.5	6	20	6 [illegible]	8			-
[illegible]	67.0	NNE 6	01	-2	+1.0	1	60	2 cum	8	0.2	-2	-
Lugano	60.7	N 2	00	3	— 0	0	20	wolkenl.	0	0	-5	-
[illegible]alder	69.0	SE 1	01	-3	+2.0	7	20	2 cum	9	1	-	⊘
Vlissingen	69.3	WSW 2	11	1	+1.0	7	4	10 str	8	⊘	-	≋
Utrecht	63.0	NNW 1	29	-7	+0.5	7	0.05	Nebel	0	0.1	-9	-
Kopenhagen	64.8	SW 3	11	-5	0	1	10	9 str cu	9	0	-	≈
Lingen												
Hansholm	64.9	S 1	33	-4	-1.0	0	20	9 [illegible]	0	0.1	-	≈
Klasvan'shuk	67.7	SW 2	12	-4	0	6	20	8 [illegible]	X	0	-	≈
Hammershus	54.5	N 3	11	-5	+1.5	2	50	10 strcu	0	0	-	≈
Abisko	54.3	SE 1	11	-18	-1.5	1	>50	10 strcu	7	0	-27	-
Haparanda	61.6	NE 1	11	-24	-1.0	1	X	10 ni	8	0	-26	-
Haensele	61.1	Stille	12	-26	-2.0	0	20	9 [illegible]	0	0	-35	-
Oestersund	59.5	SE 2	60	-15	-1.5	7	50	10 ni	5	0.2	-21	-
Härnösand	59.8	Stille	01	-17	-1.0	1	>50	2 cu	6	0	-	⊘
Sirna	62.2	Stille	11	-26	-1.0	0	X	X	9	0	-34	-
Karlstad	64.7	E 1	12	-17	0	1	X	10 strcu	9	0	-18	-
Stockholm	62.3	NW 3	11	-12	— 0	2	10	10 ni	8	0	-12	-
Jonköping	65.9	W 1	11	-9	— 0	2	50	10 str	8	0	-12	-
Wisby	62.8	N 3	11	-4	+0.5	7	>50	10 ni	6	0.1	-	≈
Kalmar												
Stillvare	58.6	NW 2	12	-18	-2.0	1	50	10 ni	6	0	-39	-
Karlshamm	64.2	N 3	00	-10	+1.5	0	>50	4 [illegible]	7	0	-	⊘
Bjuröklubb	60.5	NW 1	11	-14	-1.5	2	>50	10 ni	X	1	-	⊘
Quads Hook												
Spitzbergen	49.5	NE 2	11	-10	+1.0	7	4	10 ni	8	0.5	-	×
Hangö	50.7	SSE 6	41	-6	-2.5	2	50	10 [illegible]	6	0	-	≈
Valdersund	53.8	NW 4	31	2	+0.5	7	10	9 [illegible]	9	2	-	≈
Kiun	60.3	ESE 5	65	-0	-0.5	7	4	10 ni	8	4	-	≈
Lisier	62.5	ENE 3	65	-5	-1.5	7	10	10 ni	0	0.5	-	≈
Bären-Insel	44.6	S 8	10	-1	— 0	7	1	10 ni	0	0.3	-	≈
Andines	47.6	S 5	61	-6	— 5	7	2	10 ni	8	0.4	-	≈
Röst	48.3	NNW 7	65	-7	0	7	1	10 ni	0	4	-	≈
Jan Mayen	57.4	NNW 7	60	-13	-0.5	5	X	X	-	⊘	-	≈
Harder	63.2	WSW 1	12	-6	-1.0	1	50	10 strcu	X	0	-	≈
Vardö	58.3	W 6	01	-12	-0.5	0	>50	2 ostr	5	0	-	×
Brönnö	51.2	E 4	61	-3	-2.5	7	2	10 ni	0	-	-	×
Ukaire	61.1	SSW 3	45	2	-1.5	7	10	10 ni	9	0.4	-	≈
Dombas	68.8	Stille	61	-18	-1.5	1	10	10 [illegible]	8	0.6	-24	-
Helsingfors	61.2	NNE 2	11	-10	+0.5	8	10	10 str	8	0.1	-10	
Vasa	60.8	E 1	11	-13	-1.0	2	>50	10 [illegible]	9	—	-20	
Kuopio	61.6	NNE 1	11	-14	-0.5	2	20	10 strcu	7	0	-14	
Dorpat	60.0	W 1	11	-12	-0.4				5	0	-12	-
Riga	61.2	E 5	11	-10	+2.0	2	50	10 str	9	0	-10	-
Warschau												-
Lemberg												-
Pinsk												-
Wilna	60.6	WNW 2	62	-10	+1.0	7	10	10 ni	9	0.1	-12	-
Krakau												-
Posen												-
Prag	68.9	W 3	02	-9	+1.0	0	4	3 [illegible]	7	⊘	-10	-
Ilger	70.3	SSW 2	61	-13	+0.5	7	4	10 ni	8	⊘	-17	-
Preßburg	66.3	Stille	11	-4	+1.5	8	10	10 [illegible]	8	⊘	-5	-
Kaschau	66.0	N 2	45	-8	+0.5	3	1	10 str	0	0	-15	-
Olmütz	69.7	Stille	01	-10	+0.5	1	10	5 strcu	8	0	-11	-
Budapest	64.2	NW 1	Schnee	-3	+0.5					⊘	-6	-
Belgrad												-
Serajewo												-
Agram												-
[illegible]ula	62.8	ESE 6	Schnee	-7	+1.1				1		×	-
[illegible]hon												
[illegible]erfu												
[illegible]urin	62.6	Stille	28	-6	0	7	0.5	X	8	X	-8	-
[illegible]una	59.0	X 8	19	0	+0.5	7	20	6 [illegible]	7	1	-	≈
Livorno	56.9	ESE 2	41	5	+1.0	6	20	9 ni	6	1	-	≈
[illegible]boona	57.6	ENE 1	53	5	+0.5	6	4	9 [illegible]	9	10	-	≈
Maddalena	55.2	W 6	16	5	0	6	4	8 [illegible]	9	3	-	≈
[illegible]essina												
[illegible]rant	55.2	W 4	11	16	L X	2	20	X	7	X	-	×
[illegible]nedig	60.1	E 6	10	4	+1.0	0	20	7 2 [illegible]	5	0	-	≈
[illegible]n	55.9	Stille	11	5	0	7	60	9 [illegible]	8	0.4	1	-
[illegible]lla	58.2	SW 2	11	16	+0.6	1	50	9 [illegible]	0	0	-	≈
[illegible]rid												
[illegible] Coruña	72	Stille	heiter	-4								
[illegible]chon												
[illegible]laga												
[illegible]ria												
[illegible]anahai												

STATION	MORGEN Luftdruck	Wind	Wetter	Temperat.	Luftdruck Charakter. u. Änder.	W	Stunde n. m.	Wolken (in Zehntel)	Rel. Feuchtigkeit	Niederschlag	Minimum	Seegang
Rochefort						-			-		-	-
Bayonne						-			-		-	-
Bordeaux	78.0	Stille	29	-6	+0.5	-	1	Nebel	-	0	-6	-
Clermont						-			-		-	-
Dijon	70.9	NNE 2	01	-7	+1.5	-	4	wolkenl.	-	0	-7	-
Calais	76.2	Stille	01	-8	0	-	4	wolkenl.	-	0	-	≈
Brest	67.8	Stille	11	6	+0.5	-	10	9 [illegible]	-	2	4	-
Paris	71.0	Stille	25	-12	+1.0	-	0.05	Nebel	-	0	-15	-
Perpignan	65.7	NW 3	01	1	+0.5	-	>50	wolkenlo	-	0	1	-
Rennes	69.9	Stille	11	2	+0.5	-	10	10 [illegible]	-	0.2	-4	-
Straßburg						-			-		-	-
Toulouse	70.3	W 1	11	-2	+1.0	-	10	10 strcu	-	0	-8	-
Tours	70.9	Stille	29	-4	+1.0	-	1	Nebel	-	0	-4	-
Ajaccio	57.2	NNW 1	11	3	+0.5	-	50	8 cu	-	3	-	≈
Le Havre	70.7	Stille	11	-3	+1.0	-	20	6 n cu	-	0	-	≈
Marignane	60.7	NNW 5	01	0	+0.5	-	20	1 cu	-	0	0	-
Nancy	71.3	Stille	11	-8	+1.0	-	2	9 n cu	-	0	-16	-
Lerwick	60.4	W 1	11	4	— 0	2	50	10 str	7	1	-	×
Renfrew	68.5	ENE 1	40	-1	-0.5	3	2	10 ni	0	⊘	-2	-
Cranwell	69.3	WSW 1	27	-0	+1.0	3	2	10 [illegible]	9	0	-3	-
Scilly	69.3	N 5	20	8	+1.0	5	60	10 [illegible]	8	5	-	≈
Wick	64.3	WNW 2	11	4	— 0	6	50	10 [illegible]	0	1	-	≈
Malinhead												
Tynemouth	68.3	W 2	10	1	+0.5	2	20	6 cumi	8	0	-	≈
Pembroke	69.8	NE 2	11	3	+1.0	4	20	10 str	0	1	-	≈
Roches Point	71.8	N 1	01	2	+1.0	6	20	2 cum	9	1	-	≈
Croydon	70.6	Stille	11	-1	+1.0	2	4	10 [illegible]	9	0	-4	-
Aberdeen	65.6	WSW 2	30	3	— 0	5	20	7 str cu	9	0.2	-	≈
Valentia	72.0	Stille	16	6	+1.0	2	50	8 [illegible]	0	2	-	≈
Plymouth	69.0	N 4	10	2	+1.0	4	20	9 ni	9	3	-	≈
Guernsey	67.9	SE 4	55	5	+1.0	6	4	10 ni	0	8	-	≈
Stornoway	66.0	NW 4	30	6	+0.5	5	20	6 cumi	0	1	-	≈
Holyhead	69.7	S 1	11	4	+1.0	2	4	10 strcu	9	0	-	≈
Donaghadee	69.0	SW 2	12	4	— 0	1	50	9 strcu	9	0	-	≈
Yarmouth	69.4	W 2	25	-5	+1.0	3	0.05	Nebel	0	0	-	≈
Blacksod	71.1	W 2	11	7	+1.0	5	50	X	8	1	-	≈
Calshot	69.9	ESE 2	16	2	+1.0	6	20	9 [illegible]	8	⊘	-	≈
Thorshavn	61.2	WNW 2	01	4	-0.5	1	20	5 ni	0	1	×	-
Seydisfjord	60.0	Stille	65	-1	-0.5							
Acureyri	59.5	N 1	76	0	0	7	20		0			
Isafjord	60.3	NW 2	79	0	-0.5	7	20		0			
Reykjavik	59.4	Stille	11	2	-1.5	5	X	10 ni	8	04	X	-
Vestmannö	60.4	SE 2	59	4	-2.0	6	20		0			
Alexandrovsk												
Archangelsk												
Ust-Zylma												
Matochkin-Shar												
Dickson												
Petersburg												
Tscherdyn												
Moskau	+8.9	WSW 4	Schnee	-6	+8.7					8		
Kasan	48.1	SE 4	bed.	-1	+2.6					3		
Kiew	66.7	SE 3	¾ bed.	-6	-0.6					0		
Ufa	61.4	SSE 7	Schnee	-4	-3.2					0		
Saratow	58.3	SSW 6	bed.	-2	0.0					3		
Orenburg	63.9	SE 5	bed.	-4	-2.0					0		
Odessa	67.4	SW 1	Nebel	-3	+0.6					0		
Sewastopol	68.3	E 2	bed.	-1	+0.7					0		
Astrachan	63.9	WNW 6	Regen	5	+3.0					0		
Emba												
Batum												
Baku												
Tobolsk												
Omsk												
Tashkent												
V. Imbatskoe												
Tomsk												
Irkutsk	86.2	NE 2	¾ bed.	-36	+0.2					0		
Jakutsk	66.3	W 1	¾ bed.	-51	0.0					0		
Wladivostok	64.0	NW 3	bed.	-19	+1.1					-		
Tanger	63	Stille	heiter	14								
Agadir	60	SE 1	heiter	19								
Bou Denib												
Oran												
Algier												
Setif												
Tunis												
Aleppo												
Beyruth												

NORD-AMERIKA 2 UHR NACHTS

	Luftdr.	Wind		Luftdr.	Wind		Luftdr.	Wind		Luftdr.	Wind		Luftdr.	Wind
[illegible] Johns	739	SW 2	La Paz	768	NW 2	Bermuda	763	W 1	Duluth	764	NW 1	Tatoosh	765	S 4
[illegible]Casey	45	W 3	Edmonton	62	NE 1	Key West	61	SE 1	Huron	65	SE 1	San Francisco	67	NW 1
[illegible]ther Point	62	NW 6	Nantucket	55	NW 5	Little Rock	66	NW 4	Salt Lake City	72	NW 1	San Diego	64	N 1
[illegible]ory Sound	62	SW 1	Washington	62	SW 2	Nashville	62	NW 3	Helena	68	NE 2	Forth Worth	67	NW 2
[illegible]ake River	57	S 2	Hatteras	67	NE 4	Cleveland	63	NE 1	Denver	71	S 1	El Paso	67	S 1
[illegible]nipeg	67	NW 3	Charleston	67	NE 3	Chicago	62	E 3	Roseburg	69	N 1	Belle Isle	×	×

STATION	GESTERN NACHMITTAG						GESTERN ABEND							
	Luftdruck	Wind	Wetter	Temperat.	W	Sichtweite in km	Luftdruck	Wind	Wetter	Temperat.	W	Sichtweite in km	Niederschlag	Maximum der Windgeschw.
Wien	7						763.8	NE 1	*	−1				
Zürich	668	-	2	61	0	5	63.0	NW 1	65	−3	2	10	0.3	1
Bern							62.4	NE 3	11	−2	7	10	1	2
Genf							61.6	SW 1	64	0	7	4	7	0
Lugano	59.0	N 1	11	−2	1	50	59.7	N 1	00	−1	1	10	0	3
Helder	64.9	SSW 3	11	−1	1	20	63.4	SE 1	11	−1	7	10	7	5
Vlissingen	64.2	E 2	01	−1	0	20	66.0	WSW 2	00	−1	0	10	0	5
Utrecht	64.2	NW 2	00	−2	0	20	65.4	SW 1	12	−4	1	20	0	−4
Kopenhagen	63.0	NNE 3	11	−6	1	50	61.7	ENE 3	01	−6	1	20	⊕	11
Skagen							64.2	N 3	00	−6	11	20	50	20
Hanstholm	63.1	NE 3	83	−6	5	50	64.5	ENE 1	00	−3	2	50	0.2	11
Skagenshuk	63.8	Stille	18	−6	7	50	66.4	E 2	01	−3	0	50	3	14
Hammershus	58.6	NNE 3	11	−5	1	50	59.8	NE 3	50	−6	1	50	+	14
Abisko	65.6	ENE 1	00	−18	1	50	64.3	WNW 1	01	−23	0	50	0	−19
Haparanda	66.2	N 2	01	−23	0	50	66.9	N 1	01	−25	0	50	0	−18
Stensele	70.7	Stille	01	−30	0	50	69.5	Stille	01	−33	0	50	0	−21
Oestersund	68.3	Stille	15	−18	3	50	67.2	Stille	01	−16	1	−	0	−19
Hernösand	65.0	N 2	11	−11	2	50	64.9	NNW 2	11	−11	2	50	2	12
Särna	67.3	NW 3	01	−13	0	50	68.4	NW 1	01	−20	0	50	0	−17
Karlstad	63.8	NW 4	00	−12	0	−	65.0	N 3	01	−14	0	−	0	12
Stockholm	59.9	N 1	10	−8	7	10	61.6	N 2	11	−8	2	10	0.2	7
Jönköping	61.7	NW 3	61	−10	2	20	63.1	NW 2	11	−9	7	−	0.0	−6
Wisby	57.5	NE 3	64	−4	7	1	57.6	NE 4	64	−3	2	−	0.4	11
Kalmar	59.7	N 4	01	−8	1	−	60.7	N 3	00	−10	1	−	0	7
Gällivare	69.2	W 1	31	−29	2	50	68.0	Stille	00	−34	0	50	0	−26
Karlshamn														
Bjuröklubb	65.0	NNW 6	11	−14	2	20	65.0	NNW 3	11	−12	2	20	0	7
Quade Hook														
Spitzbergen	49.4	N 3	60	−15	7	0.5	46.5	NW 1	17	−16	7	0.5	1	−
Ingö	59.3	WNW 3	11	−1	2	50	57.4	SSW 4	00	−2	1	50	0	2
Valdersund	63.3	E 3	00	−10	0	50	61.5	SE 3	00	−9	0	50	0	14
Kinn	62.0	S 4	12	−11	1	50	63.0	SE 6	11	−1	1	50	0	11
Lister	64.4	ENE 3	13	−6	2	50	65.7	NE 2	01	−9	0	50	0	7
Bären-Insel	67.2	SSW 9	76	−9	7	0.5	65.0	SSW 9	09	−10	7	0.5	1	14
Andânes	62.8	SSW 6	12	−2	2	50	63.8	SSW 5	02	−6	0	50	0	14
Röst							58.7	SSW 6	12	−3	2	20	0	14
Jan Mayen	58.6	N 5	00	−11	5	4	57.3	NW 6	00	−11	5	−	⊕	14
Färder	64.8	NNE 6	00	−7	0	50	65.7	N 5	00	−8	0	50	0	11
Vardö	62.7	WNW 4	33	−7	5	50	60.9	W 5	11	−8	1	50	0.5	−
Brönnö							63.4	E 2	12	−9	0	50	0	−
Utsire	63.7	OSE 3	11	−1	1	50	65.0	S 4	00	−3	5	50	⊕	2
Dombas	66.9	Stille	01	−11	1	50	65.4	Stille	01	−13	0	50	0	−
Helsingfors	59.5	NE 4	71	−10	6	4								
Vasa	63.6	NE 2	12	−13	2	20								
Kuopio	62.4	NNE 3	12	−13	2	20								
Dorpat														
Riga	58.7	ENE 1	60	−4	7	4	56.9	E 3	17	−6	7	20	0.5	−4
Warschau	57.5	WNW 1	12	−6	1	4	58.7	W 4	60	−7	6	1	1	−3
Lemberg	60.1	WNW 2	11	−5	2	2	61.1	Stille	11	−7	2	30	0	−4
Pinsk	59.5	NW 1	11	−6	2	2	57.7	W 1	11	−8	2	2	0	−6
Wilna	55.3	S 1	66	−6	7	2	56.9	Stille	01	−6	7	11	01	−4
Krakau	59.9	W 2	01	−3	1	10	61.7	W 1	11	−8	1	4	0	−2
Posen	58.4	W 3	65	−5	7	2	60.9	WSW 3	6	−6	7	2	2	−2
Prag	60.2	NW 3	60	−1	1	10	64.2	N 1	11	−6	5	20	0.6	1
Eger														
Preßburg							61.5	Stille	11	−2	0	2	⊕	1
Kaschau	59.8	S 1	11	−2	1	20	61.8	Stille	01	−10	1	2	0	−1
Olmütz	59.4	Stille	12	−3	1	4	61.2	Stille	00	−6	1	4	0	−3
Budapest	60.7	W 2	74 bed.	1										
Belgrad							63.3	Stille	01	−4	0	10	0	0
Sarajewo	61.4	Stille	02	−10	0	2	63.4	Stille	12	−14	1	2	0	−6
Agram							62.7	Stille	21	−7	4	0.05	0	−3
Bodo														
Athen							69.7	Stille	11	13	2	−	−	−
Korfu							60.1	WSW 1	11	6	−			

STATION	GESTERN NACHMITTAG						GESTERN ABEND							
	Luftdruck	Wind	Wetter	Temperat.	W	Sichtweite in km	Luftdruck	Wind	Wetter	Temperat.	W	Sichtweite in km	Niederschlag	Maximum der Windgeschw.
Turin	7						17	-	-	62	1			
Genua							68.3	NNE 2	70	0				
Livorno							58.4	ENE 3	12	7				
Ancona							59.4	S 3	00	5				
Maddalena														
Messina														
Tarent							59.1	E 2	12	−				
Venedig							59.3	E 3	00	3				
Rom							57.6	SE 6	13	6				
Malta														
Madrid							67.1	NE 3	00	2				
La Coruña							70.7	ENE 4	01	7				
Mahon							66.0	N 6	11	7				
Malaga														
Horta							58.1	SE 5	16	15	0	2	⊕	
Rochefort														
Bayonne	66.9	SE 1	11	−3	−	10	67.5	SE 2	11	2	−	15	4	
Bordeaux	65.4	NW 1	11	5	−	4	66.9	Stille	01	0	−	10	0	
Clermont	61.7	NNW 3	11	−2	−	10	64.2	WNW 2	11	2	−	10	1	
Dijon	60.0	N 3	11	−0	−	2	64.3	N 4	11	−3	−	4	⊕	
Calais	64.3	Stille	11	−0	−	50	66.4	ESE 1	01	−5	−	16	1	
Brest	68.0	NNE 3	01	0	−	50	68.2	N 2	11	4	−	10	0	
Paris	64.3	NW 3	00	−2	−	10	66.9	NW 1	01	−1	−	4	0	
Perpignan	61.2	NW 9	11	6	−	50	62.9	NW 9	00	2	−	50	0	
Rennes	67.3	W 3	00	4	−	10	67.5	W 2	01	1	−	10	0	
Straßburg	61.3	NNE 2	11	0	−	4	63.2	N 2	01	4	−	2	0	
Toulouse	64.4	NW 4	11	3	−	10								
Tours	65.1	N 3	30	3	−	10								
Ajaccio	58.4	N 1	11	9	−	50	58.1	Stille	11	7	−	20	0	
Le Havre	65.7	NNE 2	11	3	−	20	67.0	NNE 2	01	1	−	20	0	
Marignane	57.9	NNW 4	11	4	−	20	58.6	NW 5	11	2	−	20	0	
Nancy	62.0	NNE 1	01	−2	−	2	65.2	NNW 1	11	5	−	2	−	
Lerwick	62.0	Stille	01	3	0	50	62.1	SW 1	40	4	0	20	⊕	
Renfrew	61.9	NE 2	21	2	6	1	65.1	Stille	28	1	3	0.5	5	
Cranwell	65.7	WNW 1	01	0	1	4	65.8	Stille	00	−1			0	
Scilly	69.3	N 4	11	7	5	50	67.8	NW 6	20	8	5	50	0.1	
Wick	62.7	SW 2	01	3	6	50	63.6	W 2	41	−1	6	50	1	
Malinhead	63.5	N 6	30	8	5	50	66.3	N 6	12	8	0	50	0.5	
Tynemouth	63.3	SW 2	26	2	3	1	64.2	SW 1	05	1	3	4	0	
Pembroke	69.3	W 3	60	6	1	50	63.5	NW 3	51	7	0	20	−	
Roches Point	68.5	S 4	11	6	2	50	66.3	WNW 5	50	8	6	50	0.3	
Croydon	66.2	WNW 2	27	−1	3	2	67.1	WNW 1	05	−1	3	4	0	
Aberdeen	62.8	NW 2	01	−1	1	4	65.5	SW 1	70	1	1	4	7	
Valentia	70.1	ENE 5	11	8	2	50	69.1	NW 5	10	9	5	50	1	
Plymouth	62.8	NNW 2	01	3	0	2	66.1	WNW 3	51	6	5	0.8	−	
Guernsey	67.2	N 3	11	4	1	50	67.2	NW 1	01	3	0	20	0	
Sternoway	53.3	N 1	12	6	1	20	65.2	NW 2	11	6	2	20	0	
Holyhead	63.0	NNW 5	16	6	0	10	64.8	N 3	16	7	6	50	1	
Donaghadee	62.9	NNW 2	16	6	6	50	64.7	NNW 5	13	6	6	50	0	
Yarmouth	65.2	WNW 2	01	1	7	10	66.0	W 2	29	3	4	50	1	
Blacksod	66.7	NNW 6	12	9	1	10	67.6	N 4	11	5	5	20	2	
Calshot	66.7	NW 2	11	2	3	10	66.9	WSW 7	12	0	1	10	0	
Thorshavn	61.2	WNW 2	11	4	1	50	60.7	Stille	51	3	2	20	0.1	
Seydisfjord	60.7	SE 2	16	4	1	4	60.6	SE 3	11	4	1	4		
Akureyri	60.3	E 2	11	5	1	4	60.6	N 2	11	2		4		
Isafjord	62.8	SW 1	41	1	6	20	61.7	N 6	71	0	7	20		
Reykjavik	63.7	W 1	14	4	6	1	62.4	WSW 2	11	3	6	1	0.4	
Vestmannö	64.3	W 6	25	4	6	0.05	64.3	W 5	29	4	6	0.05		
Alexandrovsk	63.6	SSE 2	bed.	-13										
Archangelsk	61.4	Stille	"	-13										
Petersburg	66.6	N 2	"	-10										
Kasan	64.7	ESE 7	"	-1			59.5	ESE 3	*	-3				
Kiew	46.1	WNW 6	*	-4			58.0	W 5	bed.	-6				
Orenburg	67.2	WNW 2	bed.	-8			68.9	SE 4	-	-4				
Ostrachan	62.1	ESE 6	"	4			60.7	SE 2	"					

SCHIFFSMELDUNGEN

Datum	Zeit	Breite	Länge v. Gr.	Luftdruck	Wind	Wetter	Temper. Luft	Temper. Wasser	W	Sichtweite in km	Wolken (in Zehntel)	Seegang	Dünung aus
15. Sept.	8 a.	44.9 N	19.2 W	72.-	ESE -	01	10	-		50		2	SE
-	2 p.	49.6 N	17.4 W	74.-	Stille	01	14	-		50		0	0
-	7 p.	47.6 N	33.3 W	58.-	ESE 8	11	14	14		20	9 sm	6	SW
-	8 p.	57.3 N	23.3 W	65.-	S 3	01				50		1	0
-	2 p.	57.3 N	23.3 W	65.-	S 3	01				50		1	0
-	7 p.	57.8 N	20.3 W	65.-	SW 3	01				50		0	0
-	7 p.	58.6 N	19.9 W	70.-	SW 2	01				50		0	0
-	8 p.	59.1 N	15.7 W	67.-	NW 4	11	9	10	S	50	8 - 7 sm	6	NW
-	2 p.	57.3 N	23.3 W	65.-	S 3	01	11	10	1	50	3 cum	1	0
-	2 p.	51.0 N	26.8 W	66.-	SSE 5	01	16	10	2	20	cum	1	S
-	7 p.	49.5 N	28.6 W	64.-	S 2	00	12	12	1	50	1 sm	6	-
-	7 p.	57.8 N	20.3 W	65.-	SW 3	01	10	10		50	3 cu - str	0	0
-	2 p.	57.2 N	22.5 W	67.-	SW 3	01	10	10	1	50	4 cu - str	1	S
-	2 p.	58.2 N	26.6 W	57.-	S 4	00	12	12	0	20	9 cu - str	4	0
-	7 p.	45.2 N	41.0 W	61.-	S 7	58	16	17	0	20	9 cu - str	7	S
-	2 p.	50.1 N	27.3 W	62.-	SSE 8	62	13	13	2	0.2	8 cu - str	6	S
-	7 p.	47.5 N	32.8 W	58.-	SSE 8	11	14	14	-	20	7 sm	6	SW
-	2 p.	47.2 N	32.9 W	55.-	S 6	11	14	13	-	20	7 sm	7	SW
-	7 p.	50.3 N	31.0 W	61.-	S 7	12	13	13	4	10	10 str - cu	6	SW
-	7 p.	50.1 N	36.4 W	46.-	SSE 7	55	13	14	-	10	10 str.	7	S
-	7 p.	51.7 N	14.2 W	62.-	NE 3	02	20	20	1	50	3 str - cu	0	N

Datum	Zeit	Breite	Länge v. Gr.	Luftdruck	Wind	Wetter	Temper. Luft	Temper. Wasser	W	Sichtweite in km	Wolken (in Zehntel)	Seegang	Dünung aus
16. Sept.	2 a.	55.4 N	16.8 W	68.-	WNW 3	11	10	10	0	50	8 -	0	0
-	7 a.	58.0 N	16.0 W	70.-	SW 1	01	9	9	0	50	2 a - str	0	0
-	2 a.	59.6 N	9.3 W	66.-	NW 4	30	8	9	1	50	6 cu - cu	3	SW
-	8 a.	58.2 N	12.9 W	69.-	WNW 3	01	9	9	0	50	4 str - cu	0	W
-	2 a.	51.3 N	36.0 W	51.-	ESE 6	11	7	9	1	20	5 str.	2	W
-	8 a.	49.9 N	23.5 W	68.-	SSE 6	01	12	12	1	20	7 str - cu	4	SW
-	8 a.	51.5 N	34.9 W	52.-	SSE 8	00	13	11	6	20	3 str - cu	3	SW
-	8 a.	60.2 N	32.3 W	54.-	SSE 7	12	13	13	6	20	3 str - cu	3	SW
-	2 a.	50.5 N	21.2 W	60.-	SE 6	06	13	13	-	50	-	3	SW
-	2 a.	33.2 N	13.5 W	68.-	ESE 5	01	16	18	-	20	3 str - cu	3	SE
-	8 a.	48.3 N	27.8 W	62.-	SE 6	12	13	13	-	50	7 str - cu	6	SW
-	2 a.	52.5 N	31.2 W	60.-	SE 6	06	13	13	-	50	-	4	SW
-	2 a.	12.0 N	24.6 W	68.-	NE 7	-	-	-	2	-	3 str - cu	3	SW
-	8 a.	49.5 N	32.9 W	50.-	-	-	16	13	13	6	7 10 cu - str	4	SW
-	8 a.	49.7 N	35.3 W	48.0	ESE 8	11	13	12	2	10	10 cu - str	3	NW
-	8 a.	59.7 N	6.3 W	64.-	NW 4	11	8	10	1	50	6 cu - str	3	NW

EISBERICHT
vom
Mittwoch, 16. Dez. 1925

Beilage zum Wetterbericht der Seewarte
Herausgegeben von Abt. I.

Ein x im Felde bedeutet, daß die im Kopf angegebenen Eisverhältnisse herrschen

Stationen	Eisverhältnisse: 0 eisfrei	1 leichtes, loses Eis	2 strichweise Treibeis	3 dünne Eisdecke	4 zusam. geschob. Eis	5 starkes Treibeis	6 starke Eisdecke	7 schweres Eistreiben	8 dicke, starke Eismassen	9 nicht gemeldet	Schiffahrt: 0 wegen Nebel u. Schneefallen nicht zu erkennen	1 unbehindert	2 für Segler erschwert	3 für Segler nur mit Schleppern	4 für Segler gesperrt	5 für Motorsegler gesperrt	6 nur für starke Dampfer	7 nur mit Eisbrecherhilfe	8 geschlossen	9 Fahrrinne durch Eisbrecher offen gehalten	X nicht gemeldet	Bemerkungen
OSTSEE																						
Zarel	X											X										
Eisend	X											X										
Vegerort				X													X					
Tachkona		X													X							
Ösinsholm	X											X										
Pacherort	X											X										
Nargen	X											X										
Reval Reede	X											X										
Kokskär	X											X										
Eckholm	X											X										
Grenskär		X													X							
Hungerburg							X												X	→		vorläufig geschlossen.
Kynö										X											X	
Werder										X											X	Russischer Eisbericht
Worms							X												X			
Björkösund				X														X				vom 15. Dez.:
Umgebung von Werkkomatala						X												X				
Seegebiet von Björkö (West)				X													X					Von Leningrad bis
Fahrwasser Wiborg-Trångsund							X												X			
" Trångsund-Rödhäll							X											X				Krasnaya Gorka mit
Außerhalb Rödhäll				X														X				
Kotka Hafen nebst Umgebung							X											X				beewegliches Eis, von
Außerhalb Rankö							X											X				
" Luppi				X													X					da nach Sommers —
Seegebiet E von Hochland				X											X							
" S " "				X											X							Narvi abwechselnd
" W " "		X											X									
Helsingfors S Hafen nebst Umgebung				X											X							Festeis und Treibeis,
Außerhalb Sveaborg				X													X					
" Gräskarsbådarna		X										X										in der Umgebung
Bei Porkala				X											X							
Außerhalb Kallbådan		X										X										von Hogland können
Barösunds Fjärd				X											X							
Seegebiet außerhalb Jussarö		X										X										Schiffe leichtes
Hangö Hafen nebst Umgebung				X											X							
Umgebung von Russarö		X										X										Treibeis antreffen,
Seegebiet im äußersten Sichtkr. v. Russarö	X											X										
Hangö W Fjärd				X											X							Schiffe müssen auf
S Teil von Gullkrona Fjärd										X												
Åbo Hafen bis Stora Bocken				X											X							einer Strecke von
Erstan Fjärd				X											X							
Umgebung von Lövskär				X											X							75 Sm durch Eis fahren.
Widskärsfjärd	X											X										
Bei Utö	X											X										
Seegebiet im äußersten Sichtkr. v. Utö	X											X										
Skiftet	X											X										
Pögö Schären				X											X							
Bei Ledsund	X											X										
E von Nyhamn	X											X										
Seegebiet außerhalb Kobbaklinter	X											X										
Schärenhof vor Marichamn		X										X										
W. von Eckerö	X											X										
Nach außen gen Sälskär	X											X										
Schärenhof außerhalb Raumo							X											X				
Seegebiet nahe außerhalb Raumo		X													X							
Umgebung von Relandersgrund		X											X									
Räfsö und Mäntyluoto innere Hafengeb.				X													X					
Mäntyluoto Reede		X											X									
Außerhalb Kallo u. Räfsö		X											X									
Seegebiet im äußersten Sichtkreis v. Räfsö	X											X										
Wasklot Hafen nebst Schärenhof							X											X				
Zwischen Storhästen u. Ensten							X											X				
Rönnskär - Fahrwasser				X														X				
Norrskär - Fahrwasser										X									X			
Jakobstadt Hafengebiet										X									X			
Reede bei Ådö										X									X			
Seegebiet außerhalb Mässkär										X									X			
Yxpila Hafengebiet										X									X			
Innerhalb Tänker										X									X			
Seegebiet außerhalb Tänker										X									X			
Grahestads Reede										X									X			
Nach außen gen Nahkiainen										X									X			
Seegebiet N von Isokraasali										X									X			
Uleåborgs äußere Hafengebiete										X									X			
Fahrstraße nach Uleåborgs Hafengebiete										X									X			
Seegebiet außerhalb Marjaniemi										X									X			
Kemi Hafengebiete										X									X			
Seegebiet außerhalb Kemi										X									X			
Fahrwasser nach Karlsborg										X									X			
Seegebiet vor Rödkallen										X									X			
Fahrwasser n. Luleå durch Juvholmsund										X									X			
Seegebiet vor Gasören										X									X			
Västra Kvarken						X															X	
Seegebiet vor Skeg						X											X					
" Hernö	X											X										
Ångermanälven oberhalb Svanö				X													X		→			
" unterhalb "				X													X					
Seegebiet vor Bremö		X											X									
Fahrwasser Bremö bis Draghällen-Feuer		X											X									
Alnösundet		X											X									
Seegebiet vor Liljungfrun	X											X										
" rund um Eggegrund	X											X										
Nordfahrwasser nach Gävle				X															X			
Öregrundsgrepen					X												X			→		
Seegebiet rund um Grundkallen-Feuersch.	X											X										
" vor Söderarm	X											X										
" " Sandhamn	X											X										
Fahrwasser Sandhamn nach Stockholm				X															X			
Seegebiet vor Landsort	X											X										
Fahrwasser Landsort bis Stockholm				X															X			
" Hävringe bis Oxelösund	X											X										
Kalmarsund nördlich Kalmar			X												X							
" südlich "			X												X							
SCHWEDEN																						
Südliche Einfahrt zum Kalmarsund	X											X										
Seegebiet vor Karlshamn	X											X										
Südliche Einfahrt zum Öresund	X											X										
Flinträunan	X											X										
Seegebiet vor Hälsingborg	X											X										
Nördliche Einfahrt zum Öresund	X											X										
Seegebiet vor Halmstad	X											X										
" " Varberg	X											X										
" " Vinga	X											X										
Fahrwasser Vinga bis Göteborg	X											X										
Seegebiet vor Smögen	X											X										
Ikär	X											X										
NORWEGEN																						
Torgautan	X											X										
Kristiania	X											X										
Faerder	X											X										
Fredriksvern	X											X										
Jomfruland	X											X										
Mardö	X											X										
Oksö	X											X										
Basty	X											X										

EISBERICHT
vom
Mittwoch, 16. Dez. 1925

Beilage zum Wetterbericht der Seewarte
Herausgegeben von Abt. I.

Ein X im Felde bedeutet, daß die im Kopf angegebenen Eisverhältnisse herrschen.

	Stationen	Eisverhältnisse: 0 eisfrei	1 leichtes, loses Eis	2 strichweise Treibeis	3 dünne Eisdecke	4 zusam. geschob. Eis	5 starkes Treibeis	6 starke Eisdecke	7 schweres Eistreiben	8 dicke, starke Eismassen	9 nicht gemeldet	Schiffahrt: 0 weg. Nebel u. Schneetreiben nicht zu erkennen	1 unbehindert	2 für Segler erschwert	3 für Segler nur mit Schlepper	4 für Segler geschlossen	5 für Motorsegler geschlossen	6 nur für starke Dampfer	7 nur mit Eisbrecherhilfe	8 geschlossen	9 Fahrrinne durch Eisbrecher offen gehalten	X nicht gemeldet	Bemerkungen
HOLLAND	Delfzyl Ems										X		X										
	Harlingen Zuiderzee										X		X										
	Amsterdam Hembrücke										X		X										
	Zaandam Voorzaan										X		X										
	Helder Zuiderzee										X		X										
	Rotterdam Waterweg										X		X										
	Dordrecht Noord										X		X										
	Dordrecht Mallegat										X		X										
	Wyk a/Föhr, Hafen										X												
	Ellenbogen, Seegebiet u. Listertief	X											X										
	Amrum, Schmaltief	X											X										
	" , Vortrapptief	X											X										
	Husum, Hever							X										X					
	Tönning, Eider						X											X					
	Neuwerk, Seegebiet			X									X										
	" Elbe bis Cuxhaven			X										X									
	Cuxhaven, sichtbares Elbgebiet			X										X									
	" " , Hafen u. Einfahrten			X										X									
	Balumerschanze, sichtbares Elbgebiet			X											X								
	Brunsbüttelkoog, " "					X	X										X						
	" " , Kanaleinfahrt u. Hafen					X											X						
	Glückstadt, sichtbares Elbgebiet			X											X								
	Brunshausen, " "						X										X						
	Altona, vorliegendes Elbgebiet			X											X								
	Hamburg, Landungsbr. vorliegendes Elbgebiet						X								X								
	Harburg, sichtbares Elbgebiet					X									X								
	Roter Sand, Wesermündung	X											X										
	" " , Alte Jade	X											X										
	Hohe Weg, sichtbares Wesergebiet			X									X										
	Bremerhaven, " "						X								X								
	Brake, " "						X								X								
	Bremen, " "	X											X										
	Helgoland,	X											X										
	Wangerooge, Wangerooge, Fahrw. Außenjade	X											X										
	Schillhörn, sichtbares Jadegebiet	X											X										
	Wilhelmshaven, Innenjade			X											X								
	" , Hafeneinfahrten				X										X								
	Wangerooge, Harle	X											X										
	" , Watten			X										X									
	Norderney, Seegat	X											X										
	" , Watten	X											X										
	Borkum, Westerems	X											X										
	" , Randzelgat	X											X										
	Nesserland, sichtbares Emsgebiet						X								X								
	" , Hafeneinfahrten					X									X								
DÄNEMARK	Helsingör										X		X										
	Kopenhagen										X		X										
	Oregör										X		X										
	Stevns										X		X										
	Gjedser										X		X										
	Hyllekrog										X		X										
	Kielsnor										X		X										
	Albuen										X		X										
	Sprogö										X		X										
	Revenäs										X		X										
	Fornäs										X		X										
	Anholt										X		X										
	Lasö, Österby										X		X										
	" , Vestero										X		X										
	Frederikshavn u. Hirsholm										X		X										
	Skagen										X		X										
	Kegnäs										X		X										
OSTSEE	Memel, Seegebiet	X											X										
	" , Hafen				X										X								
	" , Seetief	X											X										
	Brüsterort, sichtbares Seegebiet	X											X										
	Pillau, " "		X										X										
	" , Hafen	X											X										
	" , Königsg. Seekanal bis Königsberg						X												X				
	" , Frisches Haff bis Königsberg						X													X			
	Neu-Terranowa, Frisches Haff bis Elbing						X													X			
	Danzig, Reede	X											X										
	" , Hafen			X											X								
	Stolpmünde		X										X										
	Rügenwaldermünde		X												X								
	Kolberg	X											X										
	Swinemünde, See	X											X										
	" , Hafen		X										X										
	" , Haff						X														X		
	Groß Ziegenort, Stettiner Haff bis Stettin						X														X		
	Greifswalder Oie, sichtbares Seegebiet	X											X										
	Thiessow, östl. Einf. in den Bodden b. Stralsund						X												X				
	Arkona, sichtbares Seegebiet	X											X										
	Darhöft, Gellen			X											X								
	" , Vierendehl				X												X						
	" , Bodden				X														X				
	Darsserort, sichtbares Seegebiet	X											X										
	Warnemünde, Hafen	X											X										
	" , Warnow				X																X		
	Wismar, Fahrwasser nach Wismar				X																X		
	Travemünde, Seegebiet	X											X										
	" , Hafen	X											X										
	" , bis Lübeck			X											X								
	Marienleuchte, sichtbares Seegebiet	X											X										
	Westermarkelsdorf, " "	X											X										
	Fehmarnsund	X											X										
	Friedrichsort, Kieler Föhrde	X											X										
	Bülk, " "	X											X										
	Holtenau, Kais-Wilhelm-Kan. bis Brunsbüttel				X												X						
	Rendsburg, sichtbares Eidergebiet							X												X			
	Eckernförde	X											X										
	Schleimünde bis Schleswig			X											X								
	Flensburg, Außenförde	X											X										
	" , Innenförde	X											X										
LETTLAND	Papensee	X											X										
	Libau	X											X										
	Steinort	X											X										
	Windau	X											X										
	Lysecrt	X											X										
	Michaelsturm	X											X										
	Domesnäs NW	X											X										
	" NO	X											X										
	" SO	X											X										
	Messaregorsem	X											X										
	Riga, See	X											X										
	" , Hafen		X										X										
	Haynasch			X												X							

Erscheint täglich mit Ausnahme von Sonn- und Feiertagen. Bezugspreis für das Winterhalbjahr 20 Mark.
Bestellung bei der „Deutschen Seewarte" Hamburg.

WETTERBERICHT
DER
DEUTSCHEN SEEWARTE

JAHRGANG 50, Nr. 351. VERLAGSORT HAMBURG Donnerstag, den 17. Dezember 1925

Mitteleuropäische Zeit — **Luftdruck** reduziert auf 0° Temperatur, Meeresspiegel und Schwere in 45° Breite — **Temperatur** in Celsius-Graden — **Windstärke** nach Beaufortskala (12 = Orkan) — **Wetter:** 00 bis 09 wolkenlos bis halb bedeckt; 10 bis 19 halb bis ganz bedeckt; 20 bis 29 Dunst oder Nebel; 30 bis 39 Schauer; 40 bis 49 Rieselregen; 50 bis 59 sonstiger Regen; 60 bis 69 Schnee; 70 bis 79 Graupel oder Regen und Schnee gemischt; 80 bis 89 Hagel; 90 bis 99 Gewitter — W = Witterungsverlauf seit der letzten Beobachtung: 0 = wolkenlos bis halb bedeckt, 1 = wolkig, 2 = anhaltend ganz bedeckt, 3 = Dunst oder Nebel, 4 = dichter Nebel, 5 = Schauer, 6 = Regen oder Rieselregen, 7 = Schnee, 8 = Graupeln oder Hagel, 9 = Gewitter — **Relative Feuchtigkeit:** 0 = 95 bis 100 %, 1 = 90 bis 94 %, 8 = 80 bis 89 %, 7 = 70 bis 79 %, 6 = 60 bis 69 %, 5 = 50 bis 59 %, 4 = 40 bis 49 %, 3 = 30 bis 39 %, 2 = 20 bis 29 %, 1 = 10 bis 19 %

GESTERN NACHMITTAG 2 UHR

DEUTSCHE STATIONEN	Uhrzeit	Luftdruck	Wind	Wetter	Temperat.	Luftdruck Charakter u. Änder.	W	Sichtweite in km	Wolken (in Zehntel)	Rel. Feuchtigkeit	Seegang	Wolkenhöhe
Borkum	2	770.7	SW 2	01	+4	/ +1.0	1	10	9 a-sw	93		9
Helgoland	2		SW 2	wolkig								
Altenwalde	2	69.4	SW 3	01	-8	/ +0.5	1	4	10 6 SW a-sw	83		
Bremen	2											
Hamburg	2	69.8	Stille	01	-6	— 0	3	2	1 a-sw	93		3
Kiel	2	69.0	W 1	01	-8	\ -0.5	0	7	3 a	93		9
Warnemünde												
Swinemünde	2	65.6	NNW 2	10	-3	/ +0.5	1	20	6 SW a-sw	93		9
Rügenwaldermünde												
Danzig												
Königsberg	2	63.5	S 1	24	-9	/ +0.5	2	10	1 a-sw	93		9
Memel	2	63.3	E 1	24	-9	/ +1.0	2	2	9 SW a-sw	93		9
Aachen	2	76.0	W 3	11	-0	/ +1.0	1	10	7 a-sw	93		9
Lohwald												
Hannover	2	70.3	SE 1	00	-7	/ +0.5	0	10	wolkenlos	77		9
Magdeburg	2	69.7	NNW 2	01	-5	/ +0.5	0	SD	wolkenlos	77		9
Dresden	2	70.1	W 3	07	-8	/ +1.0	2	20	7 a-sw	93		9
Berlin												
Grünberg i. Schles.												
Breslau	2	67.5	NW 2	33	-6	/ +0.5	2	20	5 a-sw	77		5
Frankfurt a. M.	2	71.0	WSW 3	11	-3	\ -0	1	4	6 a-sw	77		9
Karlsruhe	2											
Friedrichshafen	2											
Bamberg	2											
München	2	70.2	SW 4	01	-7	/ +1.0	0	20	wolkenlos	77		9
Kahler Asten 852	2	679.9	W 1	11	-8	— 0	2	4	10 mi	0		1
Wasserkuppe (Rhön) 950	2	6										
Feldberg im Taunus 801	2	6										
Brocken 1142	2	6										
Fichtelberg 1213	2	667.3	WNW 3	25	-15	/ +1.0	7	0.05	Nebel	0		0
Schauinsland 1605	2	622.1	NNW 5	61	-19	— 0	7	0.05	8 mi	93		0
Feldberg i. Schwarzw. 1897	2	6										
Zugspitze 2964	2	522.9	NNW 7	28	-19	/ +0.5	7	0.05	Nebel 10 mi	0		0
Säntis 2500	2	552.8	N 1	22	-18	/ 0	3	0.5	Nebel	0		0
Sonnblick 3106	2	5										

GESTERN ABEND 7 UHR

Uhrzeit	Luftdruck	Wind	Wetter	Temperat.	Luftdruck Charakter u. Änder.	W	Sichtweite in km	Wolken (in Zehntel)	Rel. Feuchtigkeit	Niederschlag	Maximum	Seegang	Wolkenhöhe
7	772.6	SW 4	01	-6	— 0	1	10	9 a-sw	83	0	-1	II	9
8		SW 4	wolkig										
9	69.0	SW 3	02	-7	\ -0.5	1	4	10 5 SW a-sw	77	0	-7		
10	68.3	S 2	00	-7	\ -0.5	3	4	wolkenlos	93	0	-6		3
11	68.8	SSW 3	01	-8	\ -1.0	1	10	wolkenlos	77	0	-6		3
8	68.6	SW 3	11	-6	\ -1.0	1	—	10 SW a-sw	83	0	-2		6
9	67.8	N 2	11	-2	— 0	0	0.2	10 5 SW	55	0	-3	III	6
10	67.3	W 1	01	-8	/ +0.5	0	20	3 SW-sw	83	0	-3		5
11	66.8	WNW 4	bed.	-2	/ +0.5	1	—				-2	III	
8	68.5	WNW 4	01	-3	/ +1.0	5	20	2 SW-sw	83	0.3			
9	69.3	SW	60	-5	/ +1.0	3	1	10 mi	83	0	-8		
10	69.8		60	-6	/ +0.5	7	2	10 SW-sw	93	6		II	5
11	70.1												
8	71.1	SW 3	11	-7	/ +1.0	1	2	8 SW	93	0	0		4
9	71.4	Stille	01	-11	/ +1.0	0	0.5	wolkenlos	93	0	-3		9
10	71.6	Stille	01	-13	/ +1.0	0	0.2	wolkenlos	93	0	-3		9
11	71.2	W 1	01	-8	/ 0	0	4	wolkenlos	93	0	-4		9
8	72.0	WSW 3	01	-10	/ +1.0	1	20	5 SW	93	0.1	-8		
9	72.6	N 1	01	-7	/ +0.5	1	2	wolkenlos	93	0.1	-5		9
10	73.1	N 2	01	-8	/ +1.5	1	20	9 mi	93	0.2	-5		9
11	73.1	SE 1	11	-10	/ +1.0	1	20	10 SW a-sw	93	0	-4		6
8	74.0	SW 1	01	-15	/ +1.0	3	4	a-sw	93	0	-4		9
9	673.6	W 1	00	-9	/ +1.0	0	10	wolkenlos	93	1	-7		0
10													
11													
8	6693	W 5	07	-12	/ +1.5	7	0.2	Nebel	0	0.5	-9		0
9	6698	WNW 5	07	-13	/ +1.5	7	0.05	Nebel	0	1	-14		0
10													
11													
8	623.1	N 5	61	-19	/ +1.0	7	0.05	10 SW	93	2	-17		9
9													
10	5247	N 5	28	-21	/ +0.5	7	0.05	Nebel	0	0	-18		0
11	5258	N 1	00	-21	/ +0.5	7	0.2	Nebel 1 a-sw 2 SW	0	0	-18		0
	5262	N 6	Schnee	-23									

Luftdruck der Bergstationen nicht auf Schwere und Meeresspiegel reduziert

KÜSTENSTATIONEN UND FEUERSCHIFFE

NACHMITTAG UND ABEND DES VORTAGES

List	2p:	SW 2-4, bedeckt, ganz Sicht
	7p:	SW 5-7, bedeckt, Schauer & Hail
Bülk	2p:	768.4, WNW 6, $\frac{WNW}{WNW}$, -5°, Sicht 50km, See I
	7p:	" " 5, " " -6, " -20 " " " IV
Arkona	2p:	
	7p:	W 2, bed., See III
Außenjade	2p:	
	7p:	
Marienleuchte	2p:	771.3, WNW 3, $\frac{WNW}{WNW}$, -3°, Sicht 50km, See II
	7p:	71.1, WNW 3, $\frac{WNW}{WNW}$, -5°, " 50 " " II
Borkumriff	2p:	768.4, SSW 5, $\frac{SW}{SW}$, -0°, WT 5°
	7p:	69.8, 5, $\frac{SW}{SW}$, -0°, WT 5°
Amrumbank	2p:	SW 3, bewölkt, See II, LT -0.9, WT 5.2°
	7p:	SW 4, " See III, " 0.5, " 5.0
Adlergrund	2p:	SW, WNW 3, bed., See III, Sicht 20 km, LT -1.2, WT 3.9°
	7p:	WNW 5, bed., bed., See V, Hrk.-Thunder, Hailshower
Borkum	5p:	769.6, SW 3, $\frac{SW}{SW}$, -2°

HEUTE MORGEN

List	8a:	W 2-3, bed., ganz Sicht
	11a:	W 4-6, " Rauh
Bülk	8a:	
	11a:	760.3, WS, $\frac{W}{W}$, 1°, Sicht 4 km, See IV
Arkona	8a:	W 6, bedeckt, See V
	11a:	W 5, " " V
Außenjade	8a:	
	11a:	
Marienleuchte	8a:	
	11a:	754.5, SW 5, $\frac{SW}{SW}$, 1°, Sicht 2 km, See IV
Borkumriff	8a:	762.3, W 5, $\frac{W}{W}$, 5°, See IV, WT 5°
	11a:	
Amrumbank	8a:	WSW, See IV, LT 5.1°, WT 6.7°
	11a:	
Adlergrund	8a:	W 7, bed., See VII, Sicht 3 km, LT 0.8, WT 3.2°
	11a:	W 8, bew. " VII, Hrk.-Sch., Sicht 2 km, LT 1.2, WT 3.1°
Borkum	11a:	

HEUTE MORGEN 8 UHR

DEUTSCHE STATIONEN	Uhrzeit	Luftdruck	Wind	Wetter	Temperat.	Luftdruck Charakter u. Änder.	W	Sichtweite in km	Wolken (in Zehntel)	Rel. Feuchtigkeit	Niederschlag	Minimum	Seegang	Wolkenhöhe
Borkum	8	769.5	W 4	10	-5	\ -1.5	1	20	7 a-sw	93		-7	V	9
Wilhelmshaven	8	69.6	SW 5	27	-8	\ -2.0	2	2	mist	100	0	-10		9
Helgoland	8	69.5	SW 4	bed.	3								III	
Altenwalde	8	69.9	WSW 5	11	-6	\ -1.0	1	2	10 SW	93	0	-8		9
Bremen	8	69.3	SW 3	21	-10	\ -2.0	3	2	Dunst	100	0	-7		9
Hamburg	8	69.8	WSW 6	61	-7	\ -1.5	7	2	10 SW	100	0.2	-8		9
Groß-Borstel	8		SW 4	70	-1		5	2	10 SW-sw	0	0	-11		0
Kiel	8	69.4	SW 3	11	-7	\ -0.5	2	—	10 SW	93	0	-10		9
Warnemünde	8	68.8	WSW 4	07	-11	\ -1.0	1	1	10 mi	93	0	-9	IV	9
Swinemünde	8	68.8	WSW 4	11	-13	\ -1.5	2	4	10 SW	93	0	-9		9
Rügenwaldermünde	8	69.2	SW 6	Schnee	-9	\ -1.5	7	1	10 mi	93	0	-10	V	9
Danzig	8	69.8	SSW 3	66	-5	\ -0.5	7	10	10 mi	93	1	-6		4
Königsberg	8	69.1	NW 6	11	-7	\ -1.5	7	10	10 SW	93	1	-16		4
Memel	8	69.3	WNW 6	33	0	\ -1.0	7	20	10 mi	93	3		IV	5
Aachen	8	69.5	SSW 4	11	-0	\ -0.5	7	2	10 mi	93	01	-8		9
Lohwald	8	66.0	SW 1	11	-1	\ -0.5	2	0.2	10 mi	93	0	-7		9
Hannover	8	66.7	SW 3	11	-2	\ -1.5	1	2	10 SW a-sw	93	0	-15		3
Magdeburg	8	66.2	SSW 2	10	-6	\ -1.5	1	2	7 3 SW a-sw	93	0	-10		5
Dresden	8	69.8	SSW 7	02	-7	\ -1.0	0	20	3 a-sw	93	0	-13		0
Berlin	8	66.6	W 2	12	-5	\ -1.5	0	4	8 SW a-sw	93	0	-8		5
Grünberg i. Schles.	8	69.4	SSW 4	12	-9	\ -1.0	1	20	7 SW a-sw	93	0	-10		6
Breslau	8	70.2	S 1	02	-10		3	4	2 SW-sw	93	0	-13		6
Frankfurt a. M.	8	72.0	SW 2	27	-7	\ -0	3	1	Nebel	93	0	-8		2
Karlsruhe	8	73.1	SW 3	01	-6	— 0	0	0.5	3 a-sw	93	2	-6		3
Friedrichshafen	8	75.2	Stille	11	-8	/ +0.5	2	10	10 SW	93	0	-5		4
Bamberg	8	72.7	SE 1	11	-10	— 0	2	4	10 SW	93	0	-11		7
München	8	76.0	SW 1	01	-16	— 0	0	4	wolkenlos	93	0	-17		5
Kahler Asten 852	8	679.2	SW 3	27	-6	\ -0.5	4	0.05	Nebel	0	0	-8		0
Wasserkuppe (Rhön) 950	8	5												
Feldberg im Taunus 801	8	696.6	W 2	27	-7	\ -0.4	4	0.2	Nebel	0	0	-11		
Brocken 1142	8	682.2	WSW 6	61	-9	\ -2.0	7	0.2	10 SW a-sw	0	1	-13		0
Fichtelberg 1213	8	687	WSW 4	02	-14	— 0	0	10	3 a-sw	0	—	-16		2
Schauinsland 1605	8	5												
Feldberg i. Schwarzw. 1897	8	638.5	NNE 2	01	-12	— 0	0	>30	4 a	8	0	-15		5
Zugspitze 2964	8	626.0	NNW 3	01	-20	/ +0.5	0	10	wolkenlos	5	0	-24		5
Säntis 2500	8	560.0	N 1	00	-18	/ +0.5	0	50	1 a-sw	8	0	-21		5
Sonnblick 3106	8	512.8	E 7	wolkenl.	-23	/ +1.0					6	-28		

Luftdruck der Bergstationen nicht auf Schwere und Meeresspiegel reduziert

Nachdruck und Verwertung für öffentliche Vorhersage verboten!

Donnerstag, 17. Dezember 25

DEUTSCH

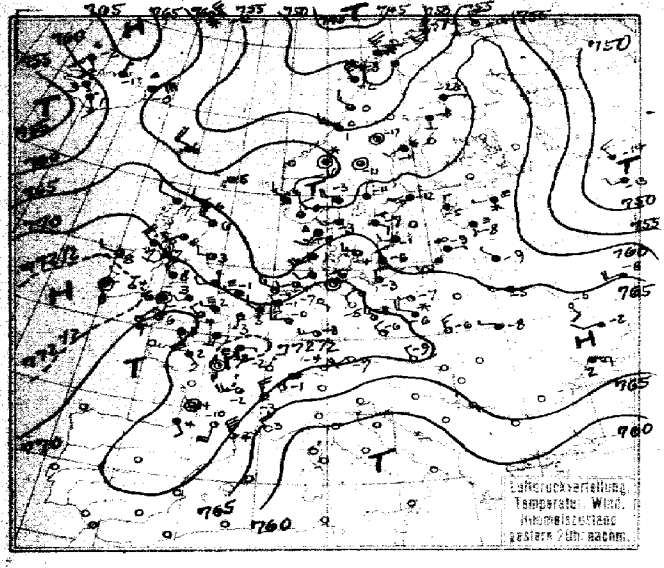

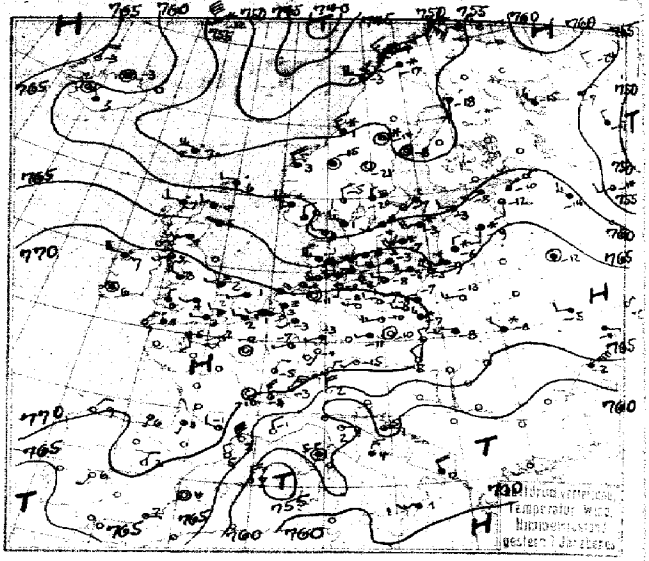

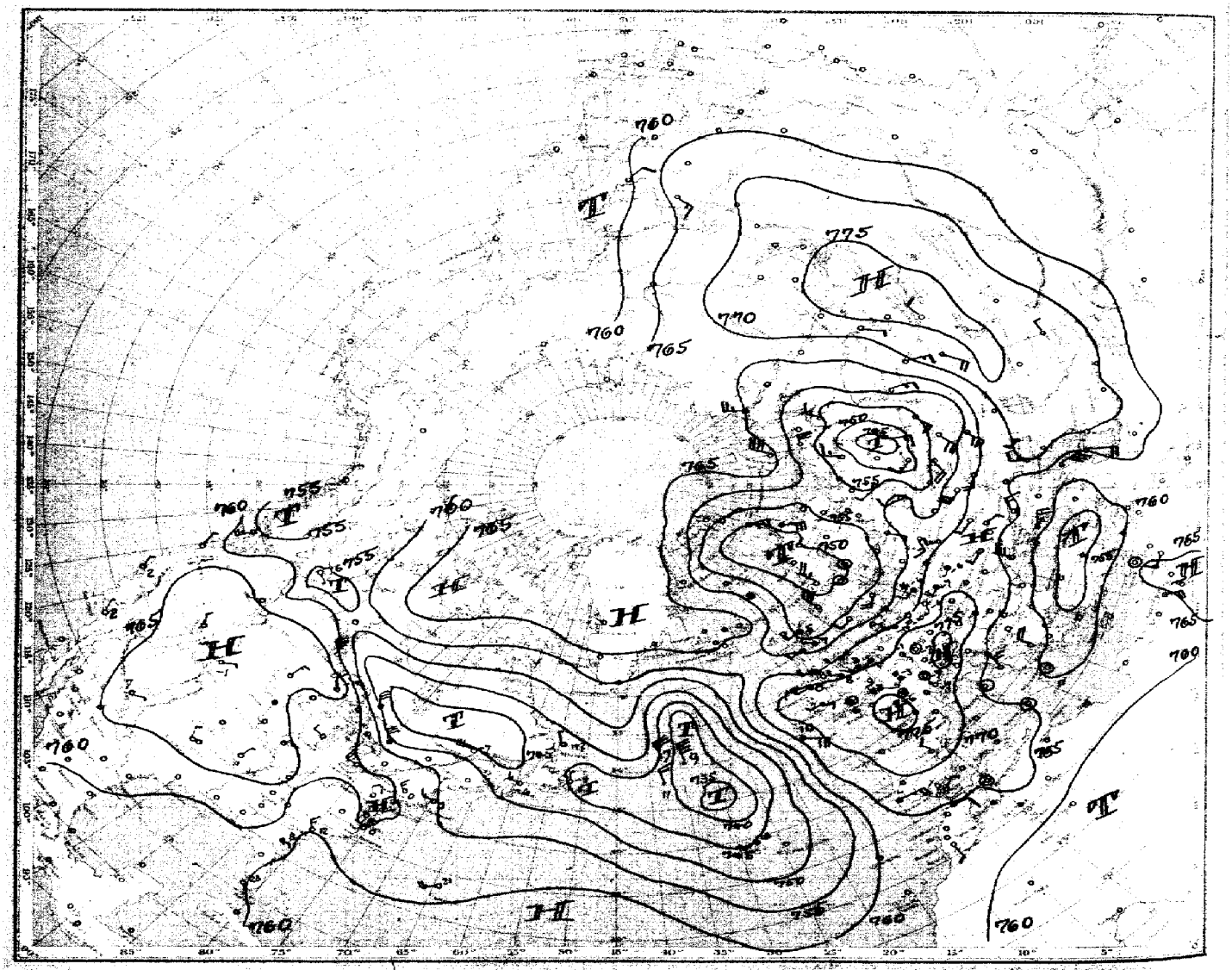

Luftdruck, Temperatur, Wind, Himmelszustand der nördlichen Halbkugel
vom Donnerstag, 17. Dez. 25 morgens.

EWARTE Jahrgang 50 Nr. 351

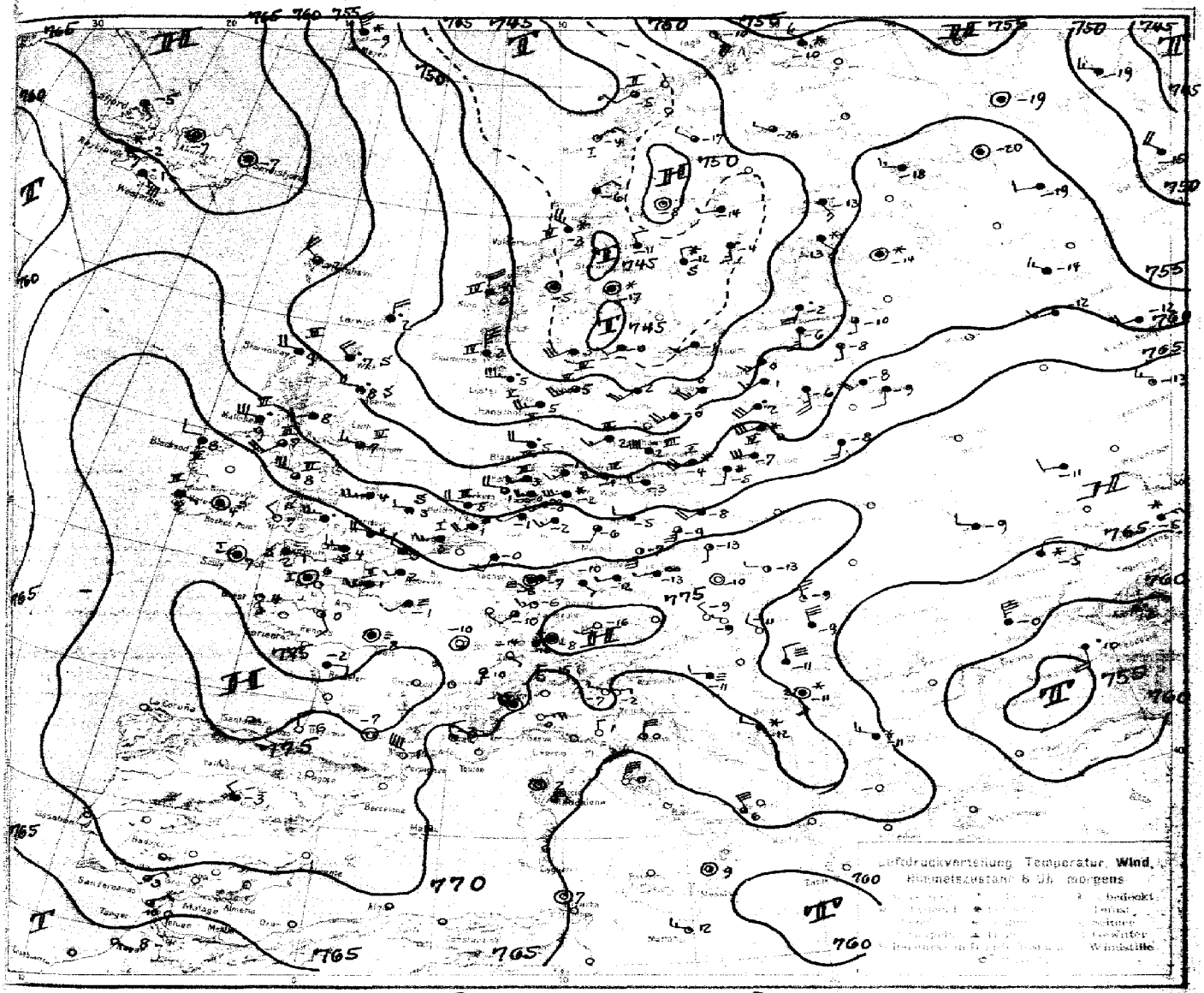

Donnerstag, den 17. Dezember 1925

ALLGEMEINE ÜBERSICHT 8 Uhr morgens.

Die Aenderung der Wetterlage hat sich durch die gestern bei Island mit primärem Fallgebiet vorstoßende Zyklone in beschleunigter Weise vollzogen. Während die Eismeerzyklone liegen blieb, schloß sich die neue Zyklone als Randwirbel dem Strömungssystem der ersteren an, überquerte das skandinavische Gebirge und ließ durch starke Gradientverstärkung die Westströmung weiter nach Mitteleuropa hinein vorgreifen, sodaß die Erwärmung bereits im Fortschreiten begriffen ist. Über das Nordmeer hinweg, auf der Rückseite des Zyklonensystems, erfolgt wieder ein Vorstoß relativ kälterer Luftmassen nach Süden, dem jedoch nur vorübergehende Bedeutung beizumessen sein wird. Über dem Eismeer hat die Ostströmung von neuem zugenommen und die Ostbewegung der Eismeerzyklone verändert. Das Nordmeer, wo diese Strömung durch den grönländischen Kontinent nach Süden abgelenkt wird, wird hierdurch wieder das Gebiet der Bildung und Verstärkung von Randzyklonen, die das skandinavische Tiefdruckgebiet umwandern werden.

WETTERAUSSICHTEN AN DER DEUTSCHEN KÜSTE für **Freitag, den 18. Dezember 1925**

NORDSEE, westl. OSTSEE: Frische Winde aus Nord bis Nordwest, veränderlich, zeitweise Niederschläge, Tauwetter.

östl. OSTSEE: (Wetterwarte Swinemünde) Stürmisch auffrischende westliche, später nach Nordwest drehende Winde, wolkig, später aufheiternd, zeitweise milder.

" OSTSEE: (" Königsberg) Stark böige westliche Winde, vorwiegend trübe, Niederschläge in Schauern, Temperatur meist Gefrierpunkt.

Warnungen: Heute morgen 10^{05} h westl. Ostsee u. Nordsee gewarnt: Gefahr stark auffrischender in Böen teilweise stürmischer westl. Winde. Signalball.
(Wetterw. Königsberg) Heute morgen 7^{45} h östl. Ostsee " : " " böiger westlicher Winde. Signalball.
" " " 11^{30} h " " " : " stürmischer " " Signalball ändern im SW-Sturm rechtzeitig.
(Wetterw. Swinemünde) " " mittlere " " : " stark auffrischender westl. Winde. Signalball.

Dr. Hellmann

Hamburg, Deutsche Seewarte. Abt. III. Georgii

Blaudruck: Hartung & Co., Hamburg

Donnerstag, d. 17. Dezbr. 1925 Nr. 351

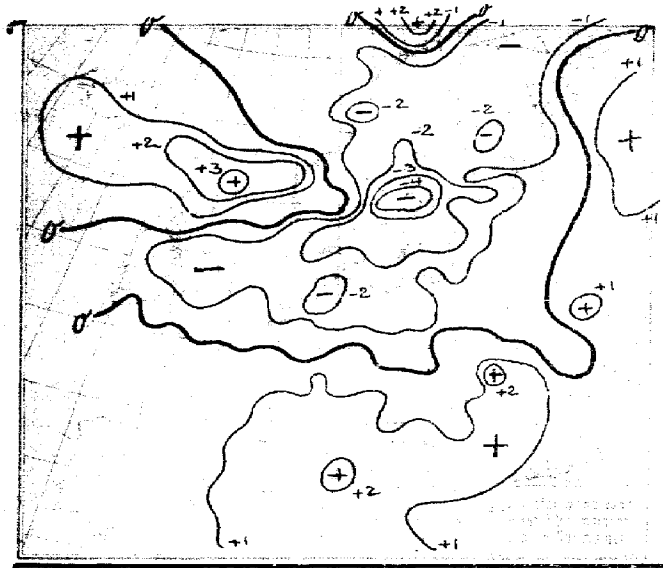

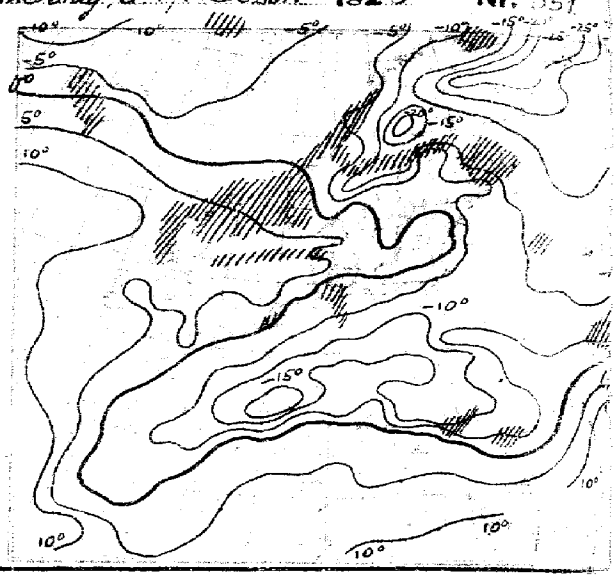

NACH AUFZEICHNUNGEN DER REGISTRIERAPPARATE ZU HAMBURG SEIT GESTERN 8 UHR MORGENS (M. E. Z.)

STUNDE		9	10	11	12m	1	2	3	4	5	6	7	8	9	10	11	12n	1	2	3	4	5	6	7	8
Thermograph		-7.8°	-7.1°	-7.1°	-6.5°	-6.5°	-6.5°	-6.7°	-7.0°	-7.0°	-7.0°	-7.6°	-7.6°	-7.2°	-6.5°	-6.0°	-6.3°	-5.9°	-5.4°	-5.4°	-5.4°	-4.9°	-4.2°	-3.6°	-3.0°
Barograph		765.3	65.7	66.0	65.9	65.9	65.8	66.0	66.0	66.3	66.1	65.5	65.3	65.3	64.9	64.6	64.2	63.7	63.0	62.7	62.1	61.6	61.2	60.7	60.3
Anemograph	Richtung	W	NW	W	W	W	W	WSW	WSW	WSW	SW	SSW	WSW	SW	SW	WSW	SW	SW	SW	SW	WSW	WSW	WSW	WSW	WSW
	m. p. S.	1.0	1.0	1.2	1.4	1.2	1.1	1.3	3.2	3.2	3.4	4.0	4.5	5.1	6.0	7.0	6.0	5.0	6.5	8.1	8.0	6.8	7.8	8.3	9.0
Regenmesser		/	/	/	/	/	/	/	/	/	/	/	/	/	/	/	0.06	/	/	/	/	/	/	/	0.06
Sonnenscheindauer in Min.		/	35	60	60	60	60	20	/	/	/	/	/	/	/	/	/	/	/	/	/	/	/	/	/

AUFSTIEGE

STATION Wind in m./S.	Seehöhe	Zeit	Boden	200	500	1000	1500	2000	2500	3000	3500	4000	4500	5000	Bemerkungen
							Thente morgen:								Sichtw. bis Kilom.
Lindenberg	122 m	8a	SW=W 7	300 WNW 6	500 W=S 13	800 S 15	1600 W 12	1200 WSW 12	0500 WSW 12	1700 W 8	2000 W=N 10	2300 WSW 11			
"	"	9a	-7.5° 88%	200 -8° 93%	400 -3.0° 68%	800 -3.5° 62%	1000 -6.6° 62%	1100 -6.3° 69%	1600 -7.0° 71%	2000 -14.5° 74%	2900 -17.5° 88%				
"	"	"	SW 8	W 10	W 12	W=N 11	W=N 10	W=N 9	W=N 10	W=N 11	W=N 12				
Rostock	37 m	9a	-6.6° 88%	100 -2.4° 98%	400 -2.6° 98%										
"	"	"	SW=W 9	SW=W 24	SW=W 26										
Graß-Borstel (Hpg.)	17 m	11a	SW 6	100 SW 7								str	Schnee treiben		
Grainwell		2a	/	W=N 15	NW 15										
Catshot		"	/	W=N 9	WNW 5	NW=N 5									
Malta		8a	WNW 5	/	WNW 11	/	W=N 11	W 18							
Shotwick		"	/	WNW 14	NW=W 16	NW 15									
Croydam		"	W 7	WNW 14											
Catshot		"	W 5	W=N 11	WNW 11										
Mailand		"	/	/	OSE=E 4	/	/	ENE 1	/	NE 1					
Triest		"	/	/	S 2	/	/	NNE 8	/	NNE 12					
Livorno		"	/	NE 11	ENE 16										
Florenz		"	N 2	-	E 4	/	ESE 4	N=E 2							
Rom		"	N 7	N=E 9	NE=N 8	NE 6									
Messina		"	Stille	/	/	W 5	W 8	W 12							
Vigna di Valle		"	NNE 13	/	N=E 13	NE=N 19	NE 11								
						Gestern nachm. u. abend:									
Graß-Borstel	17 m	2p	WSW 1	W=S 3	WSW 4	SW 4	NW 7	N 12	N=E 16	N=W 15	3300 N=E 17				" " 2 "
Lindenberg	122 m	4p	W=N 4	300 NNW 9	NNW 10	NNW 9	NNW 9	N 10	N=E 11	NE=E 12	NE=E 12	NE=E 12	Fr-m	cm-mi	Schneedecke
München	"	1p	NW 3	-	/	NW=N 2	NNW 5	NNW 6	NW 5	NW=N 4	/	N=W 11	1300 N 16		
Leipzig		2p	W=N 2	W 2	W=N 3	600 WNW 3	700 NNW 2	1000 N=W 4	1500 N=W 7	N=W 8	1800	im N a-SW			
Stadtill	25 m	2p	-	-2° 95%	-3° 85% 100%	-5° 90%	-9° 95%	-12° 95%	-12° 89%	-14° 96%	/	-20° —	/	-25° 85%	
Bordeaux		7p	/	N 3	NE 6	NE=N 7									
Dijon		"	/	/	NNE 8	NE=N 9	NE 21								
Romilly		"	/	/	NW=W 5	NW=N 6									
Valenciennes		"	/	300 /	W=N 7	NW=W 7	NWW 9	NW=W 10							
Fr'hafen	400 m	4p	/	300 N=E 4	/	OSE 1	ESE 3	NE=N 6	NNE 5	NE=N 10	-	NNE 15	NNE 19		" " 4 "
Farnborough		2p	/	WNW 3	WNW 5	W=S 7									
						Nachträge vom 16. XII. 1925:									
Dessau		10a	NW 3	NW 4	NW 7	600 NNW 2	700 NW 4	1000 NW 8	1400 N 9	1900 N 13	2200 N 14	ai-s			
Breslau		9a	WNW 5	300 NW=W 8	WNW 9	NW=W 8	NW 8	NW 9				Schneedecke	durchbrochen		
Berlin		10a	NW 4	NW=W 4	NW 10	NNW 10	NW 10	N 9				a-str	450 m	SW-m 2000 m	
Lindenberg	122 m	11a	NNW 3	WNW 6	700 NW=W 9							str, mi			
Fürth		12m	Stille	/	WSW 5	700 W 6	NW 8	NW 9	N=W 10	1900 NW 10		a-cm			
Frankfurt a/m		12m	SW 3	SW 5	700 W=S 6	1100 W=N 5	1300 NW 5	N=W 10	NW 11	1200 N=W 12	a-cm				
Fr'hafen	400 m	12m	NE=N 3	/	/	1200 NNE 6	1400 N 1								
Staalkeen		10a	-10.8° 80%	-10.9° 85%	-8.8° 80%	1100 -11.8° 80%	1200 -12.6° 80%	2000 -11.3° 85%	2100 -18° 75%	2500 W 33%	3200 -26° 35%	3500 -23° 35%	3700 -24° 35%	3800 -24.2 35%	4200 -21.5° 45% 5700 -20.5° 45% 5840 -21.5° 45%
			W 3	E 20	ENE 24	NE 25	N 17	WNW 11	W=N 11	W=S 10	S=W 16	S=W 11	OSE 10	SE=S 12	E=N 11 NE=E 3 ENE
															wolkig Sicht 10 km

Donnerstag, d. 17. Dezember 1925.

STATION	MORGEN Luftdruck	Wind	Wetter	Temperat.	Luftdruck Charakter. u. Änder.	W	Sichtweite in km	Wolken (in Zehntel)	Rel. Feuchtigkeit	Niederschlag	Minimum	Seegang
Arkona	773.5	NW 1	heiter	-9	\ -0.2				7	0	-10	-
Zürich	74.1	N 2	11	-10	✓ +1.0	0	1	10 SW	0	0	-11	-
Bern	73.9	SE 1	01	-14	— +0.5	0	>50	wolkenl.	9	0	-14	-
Genf	73.8	SSW 1	12	-10	✓ +1.0	0	20	9 SW	9	0	-11	-
Bogaro	69.4	N 1	00	-15	✓ +1.5	0	20	wolkenl.	7	0	-19	-
Koblenz	64.7	W 4	11	-9	\ -1.0	2	10	10	9	0	-	
Wissingen	68.3	WSW 3	40	-3	\ -0.5	6	4	10 SW	0		-	
Utrecht	66.8	SW 4	27	-1	\ -1.0	3	1	Nebel	0	0.3	-3	-
Kopenhagen	58.5	SW 3	17	2	\ -1.0	5	1	10 7 SW	7	2	-	
Skagen	50.7	SW 5	11	-5	\ -2.0	1	10	9 SW	9	0	-	
Hernetholm	52.4	WSW 5	11	-5	\ -2.0	1	4	10 4 SW	0	0	-	
Visavandshavn	58.3	W 4	30	-5	\ -1.5	5	50	10	-	2	-	
Hammershus	56.8	W 4	55	-2	\ -1.5	7	4	10	0	3	-	
Abisko												
Haparanda												
Haparanda	50.1	SSW 1	00	-30	\ -1.5	1	50	2 SW	0	0.3	-34	
Oestersund	47.4	N 2	11	-11	\ -1.5	7	-	10	8	0.2	-13	
Hernösand	46.1	N 1	65	-12	\ -2.0	7	2	10	8	2	-	
Sirna	45.9	SSW 1	61	-17	\ -1.0	0	-	10	9	0.2	-22	
Karlstad	47.1	SW 3	11	-0	\ -4.5	2	-	10	0	0.1	-9	
Stockholm	48.8	SW 2	11	-1	\ -4.0	2	4	10	0	-	-6	
Jonköping	51.5	SW 5	11	2	\ -2.5	2	20	10 SW	8	0.3	-4	
Wisby	53.2	SW 5	11	0	\ -2.5	7	50	10	9	0.1	-	
Kalmar	54.8	SW 5	11	-0	\ -2.0	7	-	10 SSW	9	3	-	
Hillfvare	54.7	NW 1	13	-12	\ -1.5	7	20	9	7	1	-	
Karlshamn												
Björkklubb	47.3	W 1	11	-14	\ -1.0	2	>50	10 7 SW	0	1	-	
Quade Hook												
Spitzbergen	66.5	SSW 10		-0	✓ +4.0	2	50	6	7	0	-	
Ingö	52.6	SE 6	01	-10	✓ +1.5	0	>50	2 SW	7	0	-	
Valdersund	46.3	NW 5	65	-3	\ -0.5	7	0.5	10	9	2	-	
Kinn	51.6	N 8	60	0	\ +2.5	6	20	8 SW	8	0	-	
Lieser	50.9	W 7	57	-5	\ -3.0	6	10	10	0	6	-	
Bären-Insel	56.7	SE 6	17	-3	✓ +3.0	7	10	10 2	9	0.5	-	
Andenes	42.9	SW 2	10	-5	\ -1.0	7	20	8 SW	8	3	-	
Bösi	45.8	NE 3	01	-4	\ -0.5	7	>50	2	5	2	-	
Jan Mayen	54.3	NNW 9	60	-9	\ -0.5	5	-	10	7	-	-	
Färder	45.5	SW 6	10	-3	\ 0	3	50	10 SW	-	-	-	
Vardö	52.8	NW 3	33	-10	\ -1.0	7	50	10	5	1	-	
Brönnö	45.5	NE 8	17	-6	\ -2.4	7	>50	10	0	-	-	
Utsire	50.8	N 7	16	2	✓ +0.9	6	50	10	9	4	-	
Dombas	47.3	SSW 10	16	-5	— 0	7	>50	10 4 SW	8	3	-18	
Helsingfors	51.9	SSW 6	61	-2	\ -0.5	7	10	10	-	-	-	
Vasa	46.2	S 3	49	-4	\ -1.0	7	10	10 SW	0	0.3	-9	
Kuopio	52.2	SSE 4	64	-13	\ -2.5	7	2	10	8	7	-19	
Dorpat	58.2	S 5	11	-6	✓ +1.9	7			0	-9	-	
Riga	57.6	S 5	11	-6	\ -1.0	5	10	10 SW	0	0	-10	
Warschau												
Lemberg												
Minsk												
Wilna												
Krakau	64.6	SSW 3	11	-8	\ -0.5	2	10	10 SW	9	1	-16	
Posen	72.4	WNW 1	10	-13	✓ +0.5	2	4	5 SW	8	0.3	-13	
Prag	68.1	SW 4	11	-8	\ -1.0	2	4	10 SW	9	0	-11	
Eger	72.2	WSW 1	24	-13	\ -0.5	0	2	2 SW	8	0	-15	
Freiburg	73.3	SW 2	01	-12	\ -0.5	7	10	2 SW	9	0	-13	
Kaschau	71.7	W 1	01	-9	— 0	0	10	wolkenl.	7	0	-11	
Olmütz	69.3	N 5	01	-9	✓ +0.5	0	10	3 SW	8	0	-10	
Budapest	73.5	SSW 2	01	-15	— 0	1	10	wolkenl.	5	0	-19	
Belgrad	Fx.	- -	60	-11	✓ +1.0	7	2	10 SW	8	10	-11	
Sarajewo	70.1	NW 2	heiter	-11	✓ 0				9	0	-11	
Agram	71.5	WNW 1	60	-12	✓ +0.9	7	2	10	9	23	-12	
Sofia	73.0	W 2	22	-11	✓ +0.5	0	1	10 SW	8	0	-11	
Athen	65.5	WNW 3	65	-8	✓ +0.9				1	11	-8	
Korfu												
Smirna												
Cagliari	71.8	SSE 1	29	-15	✓ +1.0	4	0.5	9 SW	7	0	-18	
Livorno	67.0	ENE 5	01	0	✓ +1.0	0	50	-	8	0	-	
Ancona												
Maddalena	68.8	NNE 6	01	0	✓ +1.5	1	20	2	5	0	-	
Messina	68.8	N 6	12	5	✓ +2.0	6	4	9 SW	9		-	
Palermo	69.0	SSW 1	heiter	9	— 0	1	10	6 SW	5	0	-	
Cagliari	-	NNW 6	12	6	✓ +1.0	2	10	9	6	0	-	
Neapel	69.6	E 2	01	-2	✓ +1.0	1	50	-	7	0	-	
Rom	64.2	N 4	00	0	✓ +3.0	9	50	-	7	0	-1	
Valentia	68.8	WNW 3	02	12	✓ +1.0	0	50	2	7	0	-	
La Coruña	73.-	NW 1	1/2 bed	-3								
Lissabon												
Malaga												
Malta												
Funchal	50.0	NW 3	08	13	✓ +1.0	2	20	3	8	10	17	

STATION	MORGEN Luftdruck	Wind	Wetter	Temperat.	Luftdruck Charakter. u. Änder.	W	Sichtweite in km	Wolken (in Zehntel)	Rel. Feuchtigkeit	Niederschlag	Minimum	Seegang
Rochefort	775.0	E 2	11	-2	✓ 0		4	10		0	-	-
Bayonne	74.2	NNW 3	01	-0	✓ +0.6		10	wolkenl.		0	-	
Bordeaux												
Clermont												
Dijon	73.2	SSW 1	01	-10	— 0	-	-	-		8	-	-
Calais	70.0	NW 2	11	-3	\ 0	-	10	10		-	-	-
Brest	73.2	SSE 1	-	-4	✓ 0	-	20	3		-	-	-
Paris	73.2	SW 2	29	-1	✓ +0.5	-	0.5	Nebel		-	-	-
Perpignan	71.0	NW 8	01	1	✓ +1.5		>50	wolkenl.		0	1	-
Rennes	74.2	SSE 4	11	0	— 0		10	5		0	-0	
Straßburg	74.1	SW 2	11	-10	- -		>50	7		0	-	
Toulouse	74.7	SSW 6	01	-7	✓ +0.5		10	wolkenl.		0	-7	
Tours	74.7	SSW 1	25	-8	✓ +0.5		0.05	Nebel		0	-8	
Ajaccio	65.2	"	01	2	✓ +1.5		50	wolkenl.		0		
Le Havre	73.0	WSW 3	11	1	— 0		10	10 SW		0	-	
Marignane	69.2	NNW 2	01	-3	✓ +1.0		20	3		0	-4	
Nancy												
Lerwick	57.2	N 4	55	2	✓ +3.5	6	10	10	0	4	-	-
Renfrew	62.5	WSW 2	10	8	\ -1.0	2	20	10 8 SW	0	1	4	-
Cranwell	67.9	WSW 5	11	4	\ -1.0	2	10	10 4 SW	9	0	2	-
Scilly	73.1	SSW 1	11	7	— 0	2	50	10 SW	7	0	-	
Wick	58.0	NW 4	51	7	✓ +1.0	6	50	10 8 SW	0	4	-	
Malinhead	69.6	W 6	10	9	\ -1.0	6	10	10 SW	0	1	-	
Tynemouth	63.0	W 3	10	7	\ -1.5	6	20	9 SW	S	0	-	
Pembroke	71.0	NW 2	01	7	\ -0.5	2	50	10 SW	7	0	-	
Roches Point	73.-	SSW 1	11	4	— 0	0	10	10 SW	8	0.3	-	
Croydon	70.5	W 4	11	4	\ -0.5	2	4	10 SW	8	0	-	
Aberdeen	59.5	W 4	50	8	\ -0.5	6	20	9	8	0.1	-	
Valentia	72.8	E 1	11	7	\ -0.5	2	20	10 SW	9	0	-	
Plymouth	72.8	E 2	11	2	— 0	2	10	10 SW	8	0	-	
Guernsey	-	SSW 1	11	6	— 0	2	50	10 SW	9	0	-	
Stornoway	62.7	W 4	55	6	✓ +0.5	6	10	10 SW	9	10	-	
Holyhead	69.3	WNW 6	11	8	\ -1.0	1	50	9 SW	9	0	-	
Donaghadee	66.9	SW 4	12	7	\ -1.0	1	50	9 SW	0	0	-	
Yarmouth	67.5	W 2	11	3	\ -0.5	2	10	10 SW	9	0	-	
Blacksod	70.5	W 4	11	8	\ -0.5	5	20	8 SW	8	2	-	
Caishot	71.8	W 3	11	4	\ -0.5	2	20	10 SW	7	0	-	
Thorshavn	62.8	NW 4	11	-2	✓ +2.0	5	20	8	0	1	-	
Seydisfjord	68.2	SSW 1	11	-7	✓ +0.5	1		10				
Akureyri	66.9	-	11	-9	✓ +0.5	1		9				
Isafjord	69.1	-	12	-5	✓ +0.5	1		6				
Reykjavik	65.4	ESE 3	60	-2	✓ +1.0	1	-	10	7	0	-	
Vestmannö	64.2	ESE 7	51	1	✓ +1.0	6		10				
Alexandrovsk												
Archangelsk	55.5	SSW 1	bed.	-20	✓ +0.2					0		
Ust-Zylma	48.6	NW 3	-	-19	\ -0.4					1		
Matochkin-Sharr	63.-	NE 9	-	-27	\ -2.6					-		
Dickson	64.8	NE 5	heiter	-31	— 0					0		
Petersburg	58.5	SSE 2	bed.	-11	\ -1.0					0		
Tscherdyn	42.8	S 3	Schnee	-6	\ -0.5					2		
Moskau												
Kasan	56.7	WSW 4	bed.	-11	✓ +2.8					1		
Kiew	68.4	WNW 2	"	-9	✓ +0.7					1		
Ufa	56.5	SW 8	Schnee	-7	✓ +0.9					0		
Saratow	66.9	W 4	bed.	-6	✓ +1.2					0		
Orenburg	64.1	WSW 5	"	-8	✓ +0.6					1		
Odessa	61.7	N 7	"	-0	\ -0.2					0		
Sewastopol	56.4	S 4	bed.	10	— 0					2		
Astrachan	49.8	N 2	bed.	-0	\ -0.9					0		
Emba												
Batum												
Baku	69.5	S 4	-	9	\ -1.8					0		
Tobolsk	56.3	SSE 3	*	-8	\ -2.2					0		
Omsk	67.3	SSE 3	7/10 bed.	-9	\ -2.5					0		
Tashkent	72.4	NE 1	heiter	-3	✓ +1.4					0		
V. Imbatskoe												
Tomsk	72.9	SSW 1	bed.	-6	✓ +0.6					8		
Irkutsk	73.9	SSW 1	heiter	-4	✓ +1.6					0		
Jakutsk												
Wladivostok												
Tanger	66.2	NE 2	11	10								
Agadir	62.6	S 1	10	10								
Bou Denib												
Oran												
Algier												
Setif												
Tunis												
Aleppo												
Beyruth												
Bizerta	65.0	SSW 1	01	7								
Fez	66.-	"	01	6								
Mavokko	63.0	SW 2	01	5								

NORD-AMERIKA 2 UHR NACHTS

	Luftdr.	Wind		Luftdr.	Wind		Luftdr.	Wind		Luftdr.	Wind		Luftdr.	Wind
St. Johns -4°	744	N 1	La Paz	759	E 9	Bermuda 21°	759	SW 5	Duluth -14°	766	NW 2	Tatoosh	756	S 5
Sydney -6°	47	W 3	Edmonton -6°	54	E 1	Key West 23°	60	SE 1	Huron	69	N 2	San Francisco 2°	68	NW 1
Father Point -7°	47	W 6	Nantucket 0°	55	W 3	Little Rock 1°	66	N 1	Salt Lake City	69	NW 1	San Diego	62	NW 1
Harry Sound	-	-	Washington 1°	60	NW 2	Nashville	64	- 4	Helena	64	SW 1	Forth Worth	66	NW 1
White River	-	-	Hatteras 8°	59	N 4	Cleveland	60	W 4	Denver -1°	69	NE 1	El Paso 7°	66	NE 1
Halifax	45	NW 6	Charleston 12°	60	NW 3	Chicago	63	W 1	Roseburg 2°	62	NW 1	Belle Isle -17°	62	NW 1

STATION	GESTERN NACHMITTAG						GESTERN ABEND								STATION	GESTERN NACHMITTAG						GESTERN ABEND							
	Luftdruck	Wind		Wetter	Temperat.	W	Luftdruck	Wind		Wetter	Temperat.	W	Niederschlag in 24 St.	Maximum oder Minimum		Luftdruck	Wind		Wetter	Temperat.	W	Luftdruck	Wind		Wetter	Temperat.	W	Niederschlag in 24 St.	
Wien															Turin							765.9	Stille		.02	-6	3		
Zürich	706.1	WS	2	00	-4	1				01	-8	0	10	0	Genua							63.3	X	2	01	2	3	0	0
Bern	705.4	WS	3	10	-3	1	714	NE	1	01	-7	1	10	0	Livorno							61.6	E	3	00	2	2	0	0
Genf	65.1	WNE	4	03	-1		706	WNE	6	01	-3	0	20	0	Ancona							62.6	E	3	13	5			
Lugano							646	N	4	00	2	0	20	0	Maddalena							58.9	N	6	40	5			0.5
Helder	60.5		3	00	-4	0	20								Messina							58.8	SW	3	40	10	2	0	0.3
Vlissingen	70.8	WNW	2	10	3	1	10	71.3	WSW	1	12	7	3	4	0	Tarent							58.0	NNW	4	11	12	2	0	0
Utrecht	70.4	SSE	2	02	-1	0	20	70.5	S	3	27	3	1	1	0	Venedig							64.2	E	5	00	4	0	0	0
Kopenhagen	67.0	W	1	11	-4	3	20	65.4	SW	4	17	3	1	20	@	Rom							58.4	NNE	3	10	4	4	20	2.6
Skagen	62.5	SW	5	11	-3	2	10	59.0	W	3	10	1	2	10	0	Malta														
Hanstholm	62.1	SSW	3	74	-0	7	4	59.8	W	2	07	3	7	50	2	Madrid							70.4	N	2	01	2			
Skagen/Jdhuk	65.6	SW	5	12	1	1	50	63.4	W	5	50	4	7	20	0.2	La Coruña							72.2	NNE	2	01	2			
Hammershus	64.5	N	2	01	-6	0	50	66.1	WSW	6	75	-3	5	10	@	Manon							57.7	N	5	01	7			
Abisko																Malaga														
Haparanda	58.6	E	1	12	-22	2	>50	55.9	S	2	11	-18	2	X	0	-18	Horta														
Stensele																Rochefort														
Oestersund	57.6	Stille		01	-17	5	>50	55.9	Stille		44	-14	7	10	1	-14	Bayonne	71.8	SE	2	11	4	-	20	72.7	S	1	11	3	-	20	0
Hernösand	45.7	SW	1	41	-11	7	50	54.0	Stille		01	-8	7	>50	0.2	Bordeaux	71.2	Stille		11	4	-	10								
Särna	59.0	Stille		11	-23	2	>50	59.6	Stille		00	-23	1	>50	0	-20	Clermont	70.2	WSW	5	10	-2	-	10	72.8	Stille		X	-10		10	@
Karlstad	60.7	W	1	11	-11	7	10	59.0	W	1	21	-10	2	X	0.3	-10	Dijon	71.2	NNE	3	01	-2	-	20	72.7	NNE	2	11	-5		10	0
Stockholm	61.2	WSW	1	10	-12	2	10	58.4	SW	1	17	-7	2	10	6.1	-7	Calais	70.8	SSW	1	01	3	-	10	74.8	W	2	11	2		10	0
Jönköping	62.6	ESE	2	43	-7			60.7	SW	3	63	-4	2	X	1	-4	Brest														
Wisby		ENE	3	11	-5	2	>50	61.6	WSW	4	60	-3	7	>50	@	IV	Paris	72.5	E	1	29	-8	-	1	73.7	Stille		01	-12		1	0
Kalmar	64.9	W	2	11	-8	1	X	64.5	WSW	5	61	-7	7	X	0.3	II	Perpignan	66.4	NW	5	X	4	-	50	67.9	NW	8	01	2		>50	0
Gällivare	55.1	S	3	60	-15	7	4	53.1	W	2	65	-15	7	2	3	-15	Rennes	71.8	SE	3	11	2	-	20								
Karlshamm																	Straßburg														
Bjuröklubb	58.1	S	1	11	-8	2	>50	54.2	SE	3	65	-8	2	2	0.4	X	Toulouse	72.2	S	6	01	-10	-	20	72.3	WNW	2	01	-1		20	0
Quade Hook																	Tours	72.5	Stille		01	3	-	2								
Spitzbergen	50.6	SSE	2	42	-10	7	44	52.7	ESE	3	61	-3	7	4	@	X	Ajaccio							60.4	Stille		58	5	-	58	0
Ingö	48.9	S	7	11	-7	2	>50	49.6	SE	5	60	-8	2	10	@	V	Le Havre	72.0	S	2	11	2	-	4	72.9	SSW	2	01	2	-	58	0
Valdersund	54.5	WNW	3	32	1	5	10	53.3	NW	5	60	1	6	4	2	IV	Marignane	62.2	NW	4	01	3		20	64.4	NNW	2	01	-1	-	58	0
Kiun								57.8	NW	4	57	3	6	10	4	III	Nancy	72.5	Stille		29	-5	-	1	73.6	WSW	1	11	-7	-	4	0
Lister	60.5	N	2	13	-0	7	50	60.6	N	2	11	0	-	50	4	III	Lerwick	61.4	W	1	01	5	1	50	59.1	W	2	40	6	2	10	1
Bären-Insel	45.2	SSE	8	44	-2	7	2	46.1	SSE	9	65	-3	7	0.5	0.3	V	Renfrew	68.4	WSW	2	10	4	6	2	68.5	SW	3	11	4	6	10	0.3
Andanes	49.3	NW	5	10	-3	7	2	49.5	NW	3	60	-4	7	2	2	II	Cranwell	70.4	WSW	2	11	1	2	10	70.5	WSW	1	27	2	3	1	0
Röst	50.8	NW	5	10	-2	7	50	49.7	WNW	5	01	-3	0	>50	0.5	IV	Scilly	71.7	NE	3	01	9	0	50	72.4	NE	3	00	7	1	50	00
Jan Mayen	56.3	NW	7	60	-12	5	X	53.3	NW	8	64	-12	5	9	-	IV	Wick	64.9	WSW	2	11	6	6	50	63.5	W	2	10	4	6	50	0.3
Färder	59.6	W	4	17	-3	5	50	58.3	N	2	00	-5	2	50	1	5	Malinhead	69.7	NW	4	20	7	5	50	69.6							
Vardö	58.2	N	4	01	-14	0	>50	57.5	WNW	3	01	-14	8	>50	0	X	Tynemouth	68.5	W	2	01	3	0	10								
Brönnö	52.8	NW	3	17	0	7	>50	51.3	NW	3	60	-1	7	2	2	X	Pembroke	71.8	Stille		11	6	2	20	72.2	N	1	11	6	2	50	0
Uksire	60.2	NW	3	11	4	6	>50	60.6	WNW	3	12	4	1	>50	@	III	Roches Point	73.0	W	1	11	4	1	4	73.3	NW	1	11	5	2	10	0
Dombas	61.5	Stille		44	-16	7	1	57.2	Stille		17	-15	7	>50	1	X	Croydon	71.6	W	1	25	2	3	1	72.1	W	2	16	2	6	2	@
Helsingfors																	Aberdeen	66.0	WNW	4	01	6	1	50	65.8	W	3	12	5	1	20	0
Vasa																	Valentia	73.3	Stille		11	8	5	50	73.7	Stille		10	6	5	50	5
Kuopio																	Plymouth	70.9	N	2	12	6	3	10	72.5	N	1	00	4	1	60	@
Dorpat	60.9	W	2	61	-11			61.4	S	2	11	-12				-12	Guernsey	70.6	SSE	6	11	5	6	60	72.3	SSE	2	11	5	1	20	4
Riga								61.9	SSW	2	60	-9	7	4	0.2	-8	Stornoway	66.7	WNW	2	11	7	5	20	64.6	W	2	61	7	6	10	21
Warschau	65.6	WNW	3	41	-7	7	4	63.3	W	3	01	-13	0	4	-	-14	Holyhead	70.5	NW	4	12	8	1	50	71.7	WNW	4	11	8	5	50	@
Lemberg	67.4	WNW	1	11	-8	6	0.5	68.8	NW	1	60	-8	7	0.2	1	-6	Donaghadee	69.8	SW	2	10	7	1	50	70.2	SW	1	18	7	1	50	@
Pinsk	64.7	W	1	11	-5	2	2										Yarmouth	69.8	W	1	27	-1	3	1	70.1	WSW	1	11	1	3	4	0
Wilna	62.7	NW	1	17	-9	7	10										Blacksod	72.0	W	1	11	8	1	>50	72.1	W	4	50	7	1	20	0.2
Krakau	67.0	W	1	50	-6	7	4	66.6	W	1	17	-8	7	4	0.1	-5	Calshot	71.6	NW	1	11	4	1	20	72.8	W	1	11	3	2	4	0
Posen	68.0	WSW	1	00	-7	0	10	66.7	WSW	2	11	-7	7	>50	-	-7	Thorshavn	53.8	WNW	4	55	4	6	10	54.7	WNW	5	51	1	6	4	4
Prag	70.6	NW	2	01	-6	5	40	72.7	Stille		00	-10	8	10	0.1	-6	Seydisfjord	60.3	NE	6	21	-0	7	20								
Eger	70.7	WNW	3	61	-7	7	10	72.2	WSW	4	11	-11	7	10	0.1	-7	Acureyri	61.6	N	3	17	-1	2	20	64.0	Stille		11	-3	7	4	
Preßburg	61.7	NW	2	01	-5	0	10	65.8	N	3	00	-8	0	2	0	-1	Isafjord	62.4	SE	3	71	-2	7	20	66.5	N	4	00	-3	1	20	
Kaschau	66.1	N	2	12	-5	7	10	66.8	N	5	00	-7	1	4	@	-5	Reykjavik	66.9	ESE	1	51	3	5	10	69.5	Stille		12	2	2	10	
Olmütz	67.3	WNW	3	00	-6	1	20	70.1	NNW	1	00	-12	0	10	1	-6	Vestmanno	68.3	SE	3	46	1	6	20	68.8	NW	4	24	3	4	805	
Budapest																	Kiew	65.2	SSE	4	klar	-6			67.2	W	2	bed.	-6			
Belgrad																	Kursk	63.1	W	4	bed.	-7			65.9	W	4	bed.	-10			
Serajewo																	Semetschnaje	53.2	S	7	Duust	-4			60.2	NNW	3	Schnee	-7			
Agram																	Ufa	56.3	SSW	8	Schnee	-7			58.1	SW	5	bed.	-3			
Sofia																	Charkow	66.3	W	2	bed.	-5										
Athen																	Saratow	52.2	WSW	6	Schnee	-4			63.8	W	8	klar	-8			
Korfu																	Odessa	66.5	ESE	3	bed.	2			63.7	ENE	7	bed.	2			

SCHIFFSMELDUNGEN

Datum	Zeit	Breite	Länge v. Gr.	Luftdruck	Wind		Wetter	Temper. Luft	Temper. Wasser	W	Sichtweite in km	Wolken (in Zehntel)		Seegang	Dünung aus
16. 12.	7a	55.8	51.9 E	59	W	4	7	6	X	1	50	3	Cu	S	W
" "	7p	55.9	00.5 W	58	WSW	3	11	8	8	1	50	6	Cu	S	W
" "	7p	55.1	18.6 W	71	SSE	6	30	9	5	5	20	3	Cumi	IV	SE
" "	7p	52.1	30.2 W	56	SSE	7	12	7	12	6	50	10	Cumi	VI	S
" "	8a	49.7	34.8 W	44	SSE	8	11	15	15	2	20	10	Cumi	VII	S
" "	2p	59.7	03.0 W	62	W	4	11	8	3	5	50	8	Cu	I	W
" "	8a	58.7	13.7 W	66	WSW	3	40	10	10	7	50	9	Ni	III	—
" "	2a	58.1	10.5 W	63	W	3	40	11	10	6	20	10	Strcu	I	W
" "	2p	58.4	09.6 W	67	W	3	40	9	10	2	50	10	Strcu	I	W
" "	7p	48.0	23.0 W	64	SE	7	12	12	12	X	50	8	Strcu	VII	SE
" "	2p	48.3	35.8 W	43	SE	8	11	15	14	4	20	4	Cu	VII	SE
" "	8a	48.7	42.8 W	54	ESE	6	40	13	13	7	20	7	Ni	VII	SW
" "	7p	48.8	39.7 W	43	WNW	4	11	9	7	2	50	10	Strcu	I	SE
" "	7a	47.5	30.6 W	43	SE	8	11	14	13	2	10	10	Cumi	VII	SE
" "	7a	46.6	23.4 W	50	NNW	6	11	5	14	2	10	10	Ni	VII	SE
" "	7p	47.4	33.7 W	43	NNW	3	16	11	13	7	20	7	Cu	VI	S
" "	7p	36.6	12.2 W	67	ENE	4	00	13	16	2	50	2	Strcu	S	N
" "	6p	35.5	12.7 W	65	NE	4	11	12	18	2	20	7	Strcu	S	N
" "	2a	58.3	16.8 W	66	WSW	3	11				>50			S	—
" "	2a	58.0	16.0 W	70	SW	1	01				>50			S	—
" "	2a	59.6	09.3 W	65	NW	4	30				50			III	NW
" "	7a	58.2	12.5 W	68	WSW	3	01				>50			IV	—
" "	7a	49.9	28.3 W	68	SSE	7	7				20			VI	SE

Datum	Zeit	Breite	Länge v. Gr.	Luftdruck	Wind		Wetter	Temper. Luft	Temper. Wasser	W	Sichtweite in km	Wolken (in Zehntel)		Seegang	Dünung aus
17. 12.	8a	53.2	25.0 W	64	SSE	7	11	1	1	10	10	Strcu		W	SW
" "	8a	50.1	18.3 W	72	ESE	4	12	8	9	7	20	8	Strcu	I	SE
" "	8a	49.5	18.4 W	66	SE	7	11	11	10	X	50	9	Strcu	VII	SW
" "	8a	48.6	25.0 W	52	SE	7	11	13	11	6	20	9	Cu	I	W
" "	8a	51.2	35.9 W	39	ESE	7	55	12	9	8	10	10	Ni	VII	S
" "	2a	59.5	03.8 W	55	WNW	5	40	10	8	6	20	10	Ni	I	W
" "	2a	59.6	38.2 W	48	WNW	6	55	8	9	2	20	10	Ni	I	W
" "	2a	48.3	20.7 W	65	SE	8	51	12	11	X	20	9	Strcu	I	W
" "	2a	37.9	11.6 W	48	E	5	44	13	15	X	20	2	Strcu	I	W
" "	2a	46.4	37.3 W	40	NNW	6	55	9	14	X	5	10	Ni	VII	SE
" "	2a	58.7	02.3 W	58	W	6	55	6	8	6	20	10	Ni	I	W
" "	8a	58.4	00.2 E	55	W	5	10	8	8	4	60	6	Cu	I	NW
" "	8a	58.2	08.4 W	55	NNE	6	11	6	8	6	50	10	Strcu	I	N
" "	8a	59.2	44.1 W	68	ESE	6	01	12	14	2	50	1	Strcu	S	—

EISBERICHT
vom

Donnerstag, den 17. Dez. 25

Beilage zum Wetterbericht der Seewarte
Herausgegeben von Abt. I.

Ein x im Felde bedeutet, daß die im Kopf angegebenen Eisverhältnisse herrschen.

Stationen	Eisverhältnisse										Schiffahrt										Bemerkungen
	0 eisfrei	1 leichtes, loses Eis	2 strichweise Treibeis	3 dünne Eisdecke	4 zusam. geschob. Eis	5 starkes Treibeis	6 starke Eisdecke	7 schweres Eistreiben	8 dicke, starke Eismassen	9 nicht gemeldet	0 weg. Nebel u. Schneetreiben nicht zu erkennen	1 unbehindert	2 für Segler erschwert	3 für Segler nur mit Schlepper	4 für Segler geschlossen	5 für Motorsegler geschlossen	6 nur für starke Dampfer	7 nur mit Eisbrecherhilfe	8 geschlossen	9 Fahrrinne durch Eisbrecher offen gehalten	x nicht gemeldet	
Delfzyl, Ems										x		x										
Harlingen, Zuiderzee										x		x										
Amsterdam, Hembrücke										x		x										
Zaandam, Voorzaan										x		x										
Helder, Zuiderzee										x		x										
Rotterdam, Waterweg										x		x										
Dordrecht, Noord										x		x										
Dordrecht, Maillegat										x		x										
Wyk a/Föhr, Hafen										x											x	
Ellenbogen, Seegebiet u. Listertief			x																		x	
Amrum, Schmaltief										x											x	
" , Vortrapptief																					x	
Husum, Hever							x															
Tönning, Eider						x											x					
Neuwerk, Seegebiet										x											x	
" Elbe bis Cuxhaven										x											x	
Cuxhaven, sichtbares Elbgebiet			x										x									
" , Hafen u. Einfahrten		x											x									
Balumerschanze, sichtbares Elbgebiet					x									x								
Brunsbüttelkoog, " "						x									x							
" Kanaleinfahrt u. Hafen					x									x								
Glückstadt, sichtbares Elbgebiet		x												x								
Brunshausen, " "						x																
Altona, vorliegendes Elbgebiet					x											x						
Hamburg, Landungsbr. vorliegendes Elbgebiet					x									x								
Harburg, sichtbares Elbgebiet					x									x								
Roter Sand, Wesermündung	x											x										
" " , Alte Jade	x											x										
Hohe Weg, sichtbares Wesergebiet			x									x										
Bremerhaven, " "						x								x								
Brake, " "						x								x								
Bremen, " "	x											x										
Helgoland,	x											x										
Wangeroog, Wangeroog Fahrw. Außenjade	x											x										
Schillighörn, sichtbares Jadegebiet	x											x										
Wilhelmshaven, Innenjade			x											x								
" , Hafeneinfahrten			x											x								
Wangeroog, Harle			x											x								
" , Watten					x										x							
Norderney, Seegat		x											x									
" , Watten			x											x								
Borkum, Westerems	x											x										
" , Randzelgat	x											x										
Nesserland, sichtbares Emsgebiet						x								x								
" , Hafeneinfahrten							x								x							
Helsingör										x		x										
Kopenhagen										x		x										
Dragör										x		x										
Stevns										x		x										
Gjedser										x		x										
Hyllekrog										x		x										
Kielsnor										x		x										
Albuen										x		x										
Sprogø										x		x										
Revenäs										x		x										
Fornäs										x		x										
Anholt										x		x										
Läsö, Österby										x		x										
" Vesterö										x		x										
Fredrikshavn u. Hirsholm										x		x										
Skagen										x		x										
Kegnäs										x		x										
Memel, Seegebiet	x											x										
" , Hafen / Litauen				x										x								
" , Seetief	x											x										
Brüsterort, sichtbares Seegebiet	x											x										
Pillau,		x										x										
" , Hafen " "		x										x										
" , Königsbg. Seekanal bis Königsberg							x											x				
" , Frisches Haff bis Königsberg							x												x			
Neu-Terranowa, Frisches Haff bis Elbing							x											x				
Danzig, Reede	x											x										
" , Hafen			x											x								
Stolpmünde					x							x										
Rügenwaldermünde			x											x								
Kolberg	x											x										
Swinemünde, See	x											x										
" , Hafen	x											x										
" , Haff							x													x		
Groß Ziegenort, Stettiner Haff bis Stettin							x													x		
Greifswalder Oie, sichtbares Seegebiet	x											x										
Thiessow, östl. Einf. in den Bodden b. Stralsund								x									x					
Arkona, sichtbares Seegebiet	x											x										
Barhöft, Gellen										x	x											
" , Vierendahl										x	x											
" , Bodden										x	x											
Darsserort, sichtbares Seegebiet	x											x										
Warnemünde, Hafen	x						x					x								x		
" , Warnow																				x		
Wismar, Fahrwasser nach Wismar					x																	
Travemünde, Seegebiet	x											x										
" , Hafen	x											x										
" bis Lübeck					x										x							
Marienleuchte, sichtbares Seegebiet	x											x										
Westermarkelsdorf, " "	x											x										
Fehmarnsund	x											x										
Friedrichsort, Kieler Föhrde	x											x										
Bülk, " "	x											x										
Holtenau, Kais. Wilhelm-Kan. bis Brunsbüttel					x										x							
Rendsburg, sichtbares Eidergebiet							x												x			
Eckernförde	x											x										
Schleimünde, bis Schleswig			x									x		x								
Flensburg, Außenförde	x											x										
" , Innenförde	x											x										
Apenrade	x											x										
Lhau	x											x										
Seinort			x								x											
Windau	x											x										
Libau	x											x										
Michaelsturm	x											x										
Domesnäs NW	x											x										
" NO	x											x										
" SO	x											x										
Kolkasragotsem	x											x										
Riga, See	x											x										
" Hafen		x										x										
Haynasch										x	x											

Erscheint täglich mit Ausnahme von Sonn- und Feiertagen. Bezugspreis für das Winterhalbjahr 20 Mark.
Bestellung bei der „Deutschen Seewarte" Hamburg.

EISBERICHT
vom

Donnerstag, den 17. Dez. 1925.

Beilage zum Wetterbericht der Seewarte

Herausgegeben von Abt. I.

Ein x im Felde bedeutet, daß die im Kopf angegebenen Eisverhältnisse herrschen

Eisverhältnisse

0 eisfrei · 1 leichtes, loses Eis · 2 strichweise Treibeis · 3 dünne Eisdecke · 4 zusam. geschob. Eis · 5 starkes Treibeis · 6 starke Eisdecke · 7 schweres Eistreiben · 8 dicke, starke Eismassen · 9 nicht gemeldet

Schiffahrt

0 wegen Nebel u. Schneetreiben nicht zu erkennen · 1 unbehindert · 2 für Segler erschwert · 3 für Segler nur mit Schlepper · 4 für Segler geschlossen · 5 für Motorsegler geschlossen · 6 nur für starke Dampfer · 7 nur mit Eisbrecherhilfe · 8 geschlossen · 9 Fahrrinne durch Eisbrecher offen gehalten · X nicht gemeldet

Stationen	0	1	2	3	4	5	6	7	8	9	0	1	2	3	4	5	6	7	8	9	X	Bemerkungen
ESTLAND																						
Zerel	x	x										x	x									
Filsand				x																		
Degerort		x										x		x								
Tachkena	●																					
Odinsholm	x											x										
Packerort	x											x										
Nargen	x											x										
Reval, Reede	x											x										
Kokskär	x																					
Eckholm	x																					
Stenskär		x											x									
Hungerburg							x										x				x	
Kynö										x											x	
Werder										x											x	
Worms							x												x			
FINNLAND																						
Björkösund																						
Umgebung von Werkkomatala						x													x			verlänfig geschlossen
Seegebiet von Bjorkö (West)						x													x			
Fahrwasser Wiborg-Trångsund							x												x			
" Trångsund-Rödhäll							x												x			
Außerhalb Rödhäll				x															x			
Kotka Hafen nebst Umgebung							x										x					
Außerhalb Rankö							x										x					
" Luppi				x													x					
Seegebiet E von Hochland										x	x											
" S " "										x	x											
" W " "										x	x											
Helsingfors Hafen nebst Umgebung				x											x							
Außerhalb Sweaborg					x												x					
" Öreskärsbåderna	x											x										
Bei Porkala				x											x							
Außerhalb Kallbåden	x											x										
Barösunds Fjärd					x												x					
Seegebiet außerhalb Jusarö	x											x										
Hangö Hafen nebst Umgebung		x										x										
Umgebung von Russaro	x											x										
Seegebiet im äußersten Sichtkr. v. Russarö	x											x										
Hangö W Fjärd				x											x							
Strait von Gullkrona Fjärd										x											x	
Åbo Hafen bis Stora Bocken				x											x							
Erstan Fjärd		x													x							
Umgebung von Lövskär		x											x									
Widskärsfjärd	x											x										
Bei Utö	x											x										
Seegebiet im äußersten Sichtkr. v. Utö	x											x										
Skiftet	x											x										
Föglö Schären	x	x											x									
Bei Ledsund	x																					
E von Nyhamn	x																					
Seegebiet außerhalb Kobbaklintar	x																					
Schärenhof vor Mariehamn	x																					
W von Eckerö	x																					
Nach außen gen Sälskär	x																					
Schärenhof außerhalb Raumo							x										x					
Seegebiet nahe außerhalb Raumo		x													x							
Umgebung von Reiandersgrund		x													x							
Räfsö und Mäntyluoto innere Hafengeb.			x																x			
Mäntyluoto Reede		x										x										
Außerhalb Kalle u. Räfsö		x										x										
Seegebiet im äußersten Sichtkreis v. Räfsö										x	x											
Wasklot Hafen nebst Scherenhof							x										x					
Zwischen Storhästen u. Ensten							x										x					
Rönnskär- Fahrwasser				x													x					
Norrskär- Fahrwasser										x									x			
Jakobstadt Hafengebiet										x									x			
Reede bei Agö										x									x			
Seegebiet außerhalb Mässkär										x									x			
Yxpila Hafengebiet										x									x			
Innerhalb Tankar										x									x			
Seegebiet außerhalb Tankar										x									x			
Brahestads Reede										x									x			
Nach außen gen Nahkiainen										x									x			
Seegebiet N von Isokraasali										x									x			
Uleåborgs äußere Hafengebiete										x									x			
Fahrstraße nach Uleåborgs Hafengebiete										x									x			
Seegebiet außerhalb Marjaniemi										x									x			
Kemi Hafengebiete										x									x			
Seegebiet außerhalb Kemi										x									x			
Fahrwasser nach Karlsborg										x									x			
Seegebiet vor Rödkallen										x									x			
Fahrwasser n. Luleå durch Tjuvholmsund										x									x			
Seegebiet von Gässören										x									x			
SCHWEDEN																						
Västra Kvarken						x															x	
Seegebiet vor Skag						x											x					
" " Hernö	x											x										
Angermanälven oberhalb Svanö				x													x				x	nur für Dampfer mit Eisverstärkung
" unterhalb "				x													x					
Seegebiet von Bremö						x									x							
Fahrwasser Bremö bis Draghällan-Feuer						x									x							
Ålandsundet						x																
Seegebiet vor Lilljungfrun	x											x										
" rund um Eggegrund	x											x										
Nordfahrwasser nach Gävle			x																x			
Öregrundsgrepen								x									x					
Seegebiet rund um Grundkallen-Feuerschiff	x											x										
" vor Söderarm	x											x										
" " Sandhamn	x											x										
Fahrwasser Sandhamn nach Stockholm			x																x			
Seegebiet vor Landsort	x											x										
Fahrwasser Landsort bis Stockholm			x																x			
" Hävringe bis Oxelösund	x											x										
Kalmarsund nördlich Kalmar			x												x							
" südlich "			x												x							
Südliche Einfahrt zum Kalmarsund	x											x										
Seegebiet vor Karlshamn	x											x										
Südliche Einfahrt zum Öresund	x											x										
Flinträsnan	x											x										
Seegebiet vor Helsingborg	x											x										
Nördliche Einfahrt zum Öresund	x											x										
Seegebiet vor Halmstad	x											x										
" " Varberg	x											x										
" " Vinga	x											x										
Fahrwasser Vinga bis Göteborg	x											x										
Seegebiet vor Smögen	x											x										
NORWEGEN																						
Vikér	x											x										
Torgauten	x											x										
Kristiansund	x											x										
Faerder	x											x										
Fredriksvern	x											x										
Jomfruland	x											x										
Mardö	x											x										
Oksö	x											x										
Bastöy	x											x										

Russischer Eisbericht vom 16. Dez. Von Leningrad bis Schepel unbewegliches Eis, Von da nach der Umgebung von Holgeland Schellen-eis, an der Nordseite des finnischen Meerbusens Treibeis, an der Südseite und im Hauptfahrwasser eisfrei, Schiffe müssen auf einer Strecke von 105 Sml.[1] durch Eis fahren

WETTERBERICHT
DER
DEUTSCHEN SEEWARTE

JAHRGANG 50, Nr. 352 VERLAGSORT HAMBURG Freitag, den 18. Dezember **1925**

Mitteleuropäische Zeit — **Luftdruck reduziert auf 0° Temperatur, Meeresspiegel** und Schwere in 45° Breite — **Temperatur** in Celsius-Graden — **Windstärke** nach Beaufortskala (12 = Orkan) — **Wetter:** 00 bis 09 wolkenlos bis halb bedeckt; 10 bis 19 halb bis ganz bedeckt; 20 bis 29 **Dunst** oder **Nebel**; 30 bis 39 Schauer; 40 bis 49 **Rieselregen**; 50 bis 59 sonstiger **Regen**; 60 bis 69 **Schnee**; 70 bis 79 Graupel oder Regen und Schnee gemischt; 80 bis 89 Hagel; 90 bis 99 Gewitter — **W** = Witterungsverlauf seit der letzten Beobachtung: 0 = wolkenlos bis halb bedeckt, 1 = wolkig, 2 = anhaltend ganz bedeckt, 3 = Dunst oder Nebel, 4 = dichter Nebel, 5 = Schauer, 6 = Regen oder Rieselregen, 7 = Schnee, 8 = Graupeln oder Hagel, 9 = Gewitter — **Relative Feuchtigkeit:** 0 = 95 bis 100 %, 9 = 90 bis 94 %, 8 = 80 bis 89 %, 7 = 70 bis 79 %, 6 = 60 bis 69 %, 5 = 50 bis 59 %, 4 = 40 bis 49 %, 3 = 30 bis 39 %, 2 = 20 bis 29 %, 1 = 10 bis 19 %

GESTERN NACHMITTAG 2 UHR

DEUTSCHE STATIONEN	Uhrzeit	Luftdruck	Wind	Wetter	Temperat.	Luftdruck Charakter. u. Ander.	W	Sichtweite in km	Wolken (in Zehntel)	Rel. Feucht.	Seegang	Wolkenhöhe
Borkum	2	760.6	W 3	50	2	— 2.0	2	1	9 m	0		4
Helgoland	2											
Altenwalde	2	59.7	WNW 5	51	1	— 2.0	5	1	10 m	0		3
Bremen	2											
Hamburg	2	60.4	WNW 5	27	1	— 2.5	3	1	10 m	8		1
Kiel	2	58.7	SW 3	27	1	— 3.0	6	0.05	Nebel	0		0
Warnemünde	2											
Swinemünde	2	58.6	WNW 5	11	— 1	— 2.0	7	4	10 sm	9		+
Rügenwaldermünde	2											
Danzig	2	56.2	SW 6	18	— 2	— 2.0	7	4	9 8 cm	8		4
Königsberg	2	58.1	WNW 6	61	— 5	— 2.8	7	4	10 m	7		4
Memel	2	58.3	WNW 3	33	0	— 1.6	7	20	10 m	9		5
Aachen	2[15]	67.7	WSW 5	60	1	— 1.0	7	2	10 m	0		3
Lüdenscheid	2											
Hannover	2	63.2	SSW 5	82	2	— 2.0	3	4	10 sm	8		2
Magdeburg	2	63.8	SW 4	29	— 1	— 2.5	3	4	10 sm	7		4
Dresden	2[00]	66.5	SW 5	01	— 2	— 2.0	0	20	3 a — sm	8		9
Berlin	2	63.3	SW 2	12	— 1	— 2.5	1	4	9 sm — m	7		5
Grünberg in Schles.	2											
Breslau	2	67.4	S 1	00	— 3	— 1.5	0	20	3 sm — m	5		7
Frankfurt a. M.	2	69.9	SW 4	11	— 4	— 1.5	3	4	10 sm	8		3
Karlsruhe	2											
Friedrichshafen	2											
Bamberg	2											
München	2											
Kahler Asten 832	2	6.72.1	WNW 4	27	— 4	— 1.0	4	0.05	Nebel	0		0
Wasserkuppe (Rhön) 950	2[15]	6										
Feldberg im Taunus 801	2	6										
Brocken 1142	2[15]	6										
Fichtelberg 1213	2	6 47.2	WNW 6	20	— 10	— 1.0	1	2	8 m	6		0
Schneekoppe 1605	2	6 24.1	W 6	00	— 10	— 1.0	0	1.50	2 a — sm	3		9
Feldberg i. Schwarzw. 1497	2	5										
Zugspitze 2964	2[15]	5 26.7	NNW 4	01	— 19	— 0	0	20	3 a — sm	5		3
Säntis 2500	2	5 40.7	W 3	02	— 10	— 1.0	0	50	2 a — sm	2		4
Sonnblick 3106	2	5										

Seehöhe in Metern

GESTERN ABEND 7 UHR

DEUTSCHE STATIONEN	Uhrzeit	Luftdruck	Wind	Wetter	Temperat.	Luftdruck Charakter. u. Ander.	W	Sichtweite in km	Wolken (in Zehntel)	Rel. Feucht.	Niederschlag	Minimum	Seegang	Wolkenhöhe
Borkum	7	760.4	W 3	27	3	— 0	3	1	9 m	0	3	—	I	5
Helgoland	7	—	NW 3	Nebel										
Altenwalde	7	58.2	NW 5	51	3	— 0	3	1	10 m	9	3	3		3
Bremen	7	58.6	WNW 4	55	3	— 1.0	6	4	10 m	0	4	3		3
Hamburg	7	59.1	WNW 5	53	2	— 1.5	6	4	10 m	0	4	2		4
Kiel	8	57.7	NW 2	01	1	+ 0.5	6	—	Wolkenlos	0	5	3		—
Warnemünde	8	54.8	W 5	18	3	— 2.0	6	0.5	10 m	9	0	—	I	4
Swinemünde	7	54.5	WNW 5	17	1	— 2.3	7	2	10 m	9	1	1		4
Rügenwaldermünde	7	52.8	SW 6	★	— 1	— 2.1	—	—	—	—	—	1	I	—
Danzig	7	51.0	SW 7	11	— 2	— 1.0	7	2	10 m	8	@	0		4
Königsberg	7	53.1	WNW 6	61	— 3	— 3.0	7	2	10 m	8	@	— 3		3
Memel	7	49.3	SW 7	70	— 4	— 2.0	7	10	10 m	8		0	VI	5
Aachen	7	57.1	WNW 6	55	1	— 0	6	4	8 m	0	2	2		4
Lüdenscheid	7	61.2	SW 1	61	4	— 1.6	6	0.05	10 m	0	5	4		3
Hannover	7	61.1	SW 3	51	2	— 1.5	6	4	10 m	9	04	2		2
Magdeburg	7	61.8	SSW 3	17	0	+ 2.0	7	4	10 m	9	@	0		4
Dresden	7[00]	63.7	SSW 5	11	— 1	— 1.5	1	10	10 a — sm	9	0	— 1		5
Berlin	7	59.8	SW 2	77	— 1	— 1.0	2	1	10 m	9	0	— 0		2
Grünberg in Schles.	7	62.7	SW 5	60	— 4	— 2.0	7	10	10 m	8	@	— 2		6
Breslau	7	64.4	WNW 4	02	— 5	— 1.5	0	10	2 sm — m	7	0	— 3		7
Frankfurt a. M.	7	68.3	WNW 3	03	— 2	— 0	7	2	10 sm	8	2	— 2		3
Karlsruhe	7	70.0	WNW 4	00	— 2	— 0	7	4	10 m	9	1	— 1		5
Friedrichshafen	7	73.1	W 1	11	— 3	— 0.5	2	4	10 sm	9	0	— 3		5
Bamberg	9[15]	67.9	SW 2	00	— 3	— 1.0	7	4	10 sm	9	1	— 3		6
München	7	72.0	SW 4	11	— 5	— 0.5	2	10	10 a — sm	5	0	— 5		9
Kahler Asten 832	7	6 70.7	W 5	61	— 3	— 2.0	4	0.05	10 sm	0	9	— 3		0
Wasserkuppe (Rhön) 950	7	6												
Feldberg im Taunus 801	7	6												
Brocken 1142	7	6 58.8	WSW 8	61	— 6	— 1.0	7	0.05	10 sm	0	2	— 6		0
Fichtelberg 1213	7	6 55.2	WNW 4	27	— 10	— 1.0	4	0.05	Nebel	0	0	— 9		0
Schneekoppe 1605	9[00]	6 59.4	WNW 5	11	— 11	— 2.8	3	0.05	5 3 sm — m	9	0	— 9		—
Feldberg i. Schwarzw. 1497	7	6												
Zugspitze 2964	9[15]	5 26.9	NW 6	27	— 19	0	4	0.05	10 m	0	0	—		0
Säntis 2500	7	5 61.1	WNW 3	61	— 14	+ 0.5	3	0.2	10 sm	0	0	— 10		—
Sonnblick 3106	7	5												

Seehöhe in Metern

Luftdruck der Bergstationen nicht auf Schwere und Meeresspiegel reduziert

KÜSTENSTATIONEN UND FEUERSCHIFFE

NACHMITTAG UND ABEND DES VORTAGES

List	2 p:	SWS-6 bed. See W Regen
	7 p:	NW 4, leicht bewölkt, gute Sicht, See W
Bülk	2 p:	757.8, NNW 6, WWS1, Temp. 2.1, Sichtw. 6.2 km, See W
	7 p:	
Arkona	2 p:	
	7 p:	SW 6, Regen, See V
Außenjade	2 p:	
	7 p:	
Marienleuchte	2 p:	762.3 SW 5, WW 27, Temp. 2, Sichtw. 6.2 km, See W
	7 p:	
Borkumriff	2 p:	759.9 W 4, WWS4, Temp. 6, 10 m, W-T 5
	7 p:	759.7 SW 4, 00 — 7° klar, — 5°, See V
Amrumbank	2 p:	WNW 5, Regen, See W, W-T 3.5
	7 p:	N 3, klar, See W, W-T 9.0
Adlergrund	2 p:	W 8, bed. Regenböen, See W, Sichtw. 0.5 m
	7 p:	
Borkum	6 p:	759.6, W 4, WWS1, Temp. 2°

HEUTE MORGEN

List	8 a:	NNW 2, bed. Schneefall, See W
	11 a:	
Bülk	8 a:	
	11 a:	757.9 NNW 1, WW 17, Temp. 0, Sichtw. 6.5 km, See V
Arkona	8 a:	WNW 5, bed. See V
	11 a:	WNW 5, heiter, See V
Außenjade	8 a:	NNE 3, Regen, See V
	11 a:	
Marienleuchte	8 a:	
	11 a:	768.2, WW 3, WW 10, Temp. 1, Sichtw. 6.5 km, See V
Borkumriff	8 a:	758.8 N 4, WWS1, Temp. 3°, 10 m, See W, W-T 5
	11 a:	
Amrumbank	8 a:	NNW 4, bed. See W, W-T 3.5
	11 a:	
Adlergrund	8 a:	NW 7, wolkig, See W, Böen, nicht W-T 9.0
	11 a:	NW 5, heiter, " V " W-T 3.5
Borkum	11 a:	760.0 W 1, WWS1, Temp. 1

HEUTE MORGEN 8 UHR

DEUTSCHE STATIONEN	Uhrzeit	Luftdruck	Wind	Wetter	Temperat.	Luftdruck Charakter. u. Ander.	W	Sichtweite in km	Wolken (in Zehntel)	Rel. Feucht.	Niederschlag	Minimum	Seegang	Wolkenhöhe
Borkum	8	759.8	NNE 1	55	2	— 1.0	6	20	10 m	0	5	—	I	5
Wilhelmshaven	8	59.3	WNW 1	71	1	— 1.0	6	2	10 sw — m	0	7	0		4
Helgoland	8	59.8	NW 3	Regen	2								II	
Altenwalde	8	58.6	N	00	0	— 0.5	7	1	10 m	10	2	0		2
Bremen	8	57.2	NW 2	55	2	— 1.5	6	2	10 a — sm	0	5	0		3
Hamburg	8	59.4	WNW 2	02	— 2	— 1.0	7	0.5	10 m	9	1	— 0		3
Groß-Borstel	8	—	SW 2	55	1	—	7	1	10 sh — m	9	8	— 2		0
Kiel	8	59.0	W 1	11	0	— 1.0	7	—	10 sh	9	@	— 1		5
Warnemünde	6	57.3	W 3	61	— 1	0	7	0.5	10 m	0	1	—	I	4
Swinemünde	8	56.2	WNW 3	11	— 0	0	2	20	10 sh	8	0	— 2		5
Rügenwaldermünde	8	55.5	NW 6	bed.	1	+ 0.1	—	—	—	7	4	— 5	V	—
Danzig	8	57.4	W 5	69	— 2	— 0	7	0.5	10 m	0	1	— 5		3
Königsberg	8	56.5	WNW 4	04	— 2	— 0	7	0.5	10 m	8	0	— 7		2
Memel	8	48.1	NW 9	10	— 1	— 0.5	1	20	8 a — m	8	4		VI	5
Aachen	8	60.9	W 4	50	— 3	— 0.5	6	2	10 m	0	9	2		3
Lüdenscheid	8	59.8	W 1	61	5	— 3.0	5	0.05	10 m	0	8	3		3
Hannover	8	57.9	W 1	55	3	— 1.5	6	0.5	10 m	0	6	2		2
Magdeburg	8	59.7	SSW 2	55	2	— 1.5	6	1	10 m	0	1	2		4
Dresden	8	61.4	WSW 5	11	1	— 0.8	2	20	10 a — sm	8	—	— 2		5
Berlin	8	59.1	WNW 6	52	2	— 0.9	6	2	10 m	9	3	— 0		4
Grünberg i. Schles.	8	61.0	SW 4	11	0	0	7	20	10 a — sm	9	3	— 3		5
Breslau	8	60.8	W 4	17	1	— 0	7	10	10 m	8	@	— 3		1
Frankfurt a. M.	8	60.7	WNW 4	11	0	— 0.5	7	4	10 a — sm	8	05	— 2		—
Karlsruhe	7[00]	68.2	SW 3	61	0	— 1.0	7	0.5	10 a — sm	0	3	— 1		4
Friedrichshafen	8	71.9	Stille	00	— 1	— 1.0	7	4	10 m	0	3	— 4		3
Bamberg	8	69.2	SW 2	11	— 1	— 0.5	7	20	10 sh	8	4	— 10		6
München	8	68.2	WSW 3	71	— 1	— 0.5	7	10	10 sh	0	1	— 4		4
Kahler Asten 832	8	69.9	WNW 5	61	— 2	— 1.0	4	0.05	10 sh	0	4	— 2		0
Wasserkuppe (Rhön) 950	8	6												
Feldberg im Taunus 801	8	6												
Brocken 1142	8	6												
Fichtelberg 1213	8	6												
Schneekoppe 1605	7[00]	6												
Feldberg i. Schwarzw. 1497	7[15]	6												
Zugspitze 2964	7[15]	5												
Säntis 2500	8	5												
Sonnblick 3106	8	5												

Seehöhe in Metern

Luftdruck der Bergstationen nicht auf Schwere und Meeresspiegel reduziert

Nachdruck und Verwertung für öffentliche Vorhersage verboten!

Freitag, den 18. Dezember 1925

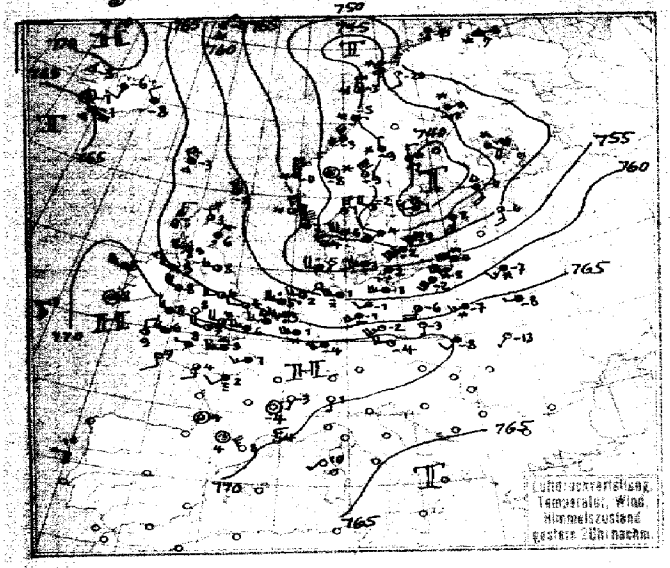

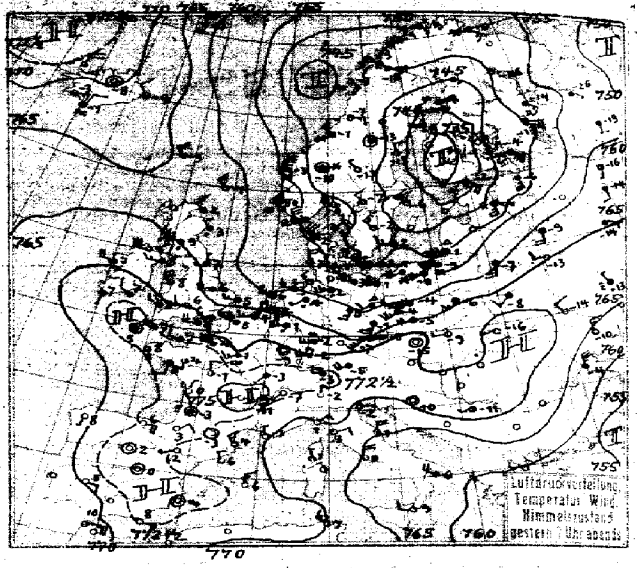

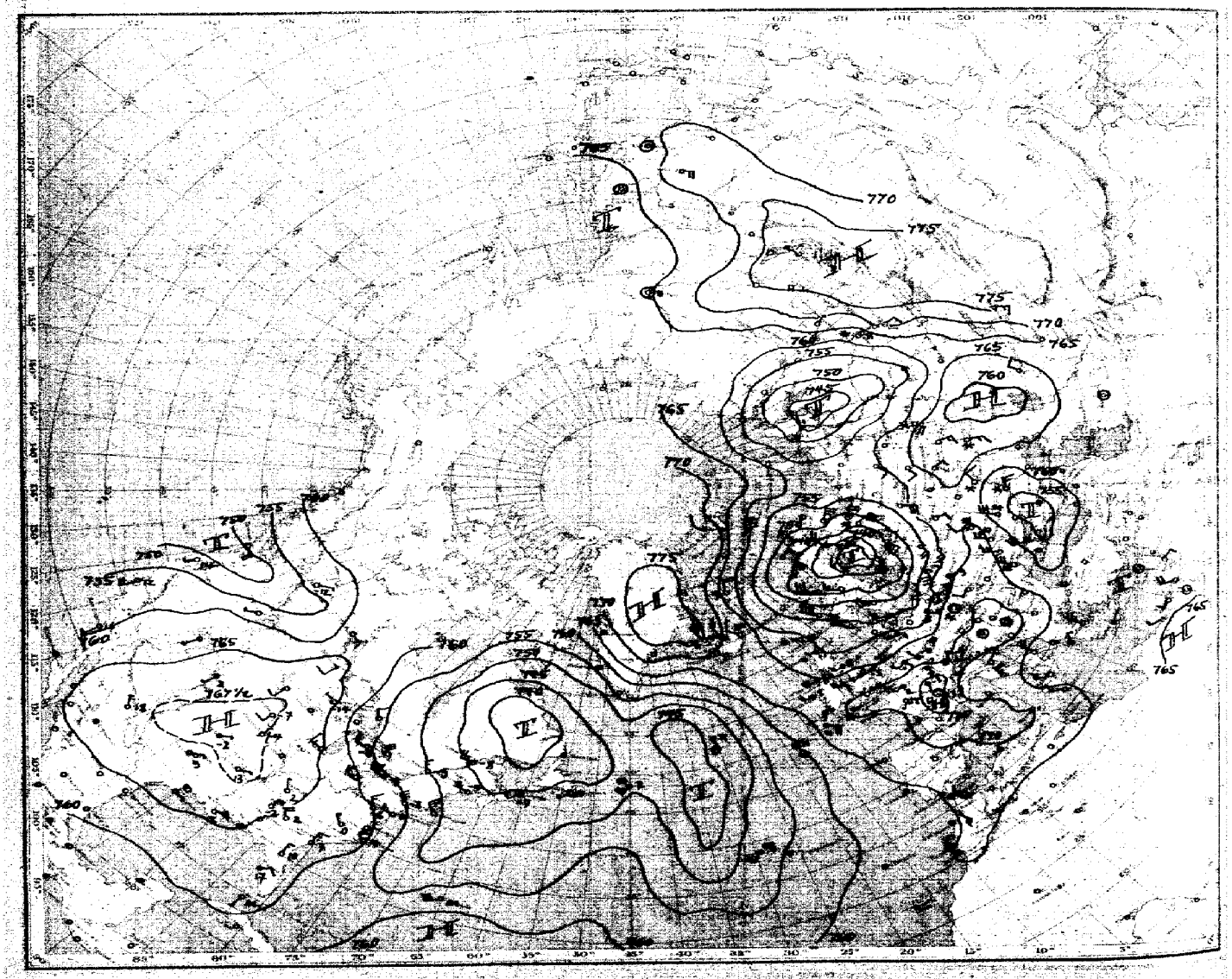

Luftdruck, Temperatur, Wind, Himmelszustand der nördlichen Halbkugel

vom [illegible] morgens.

WARTE

Jahrgang 50 Nr. 352

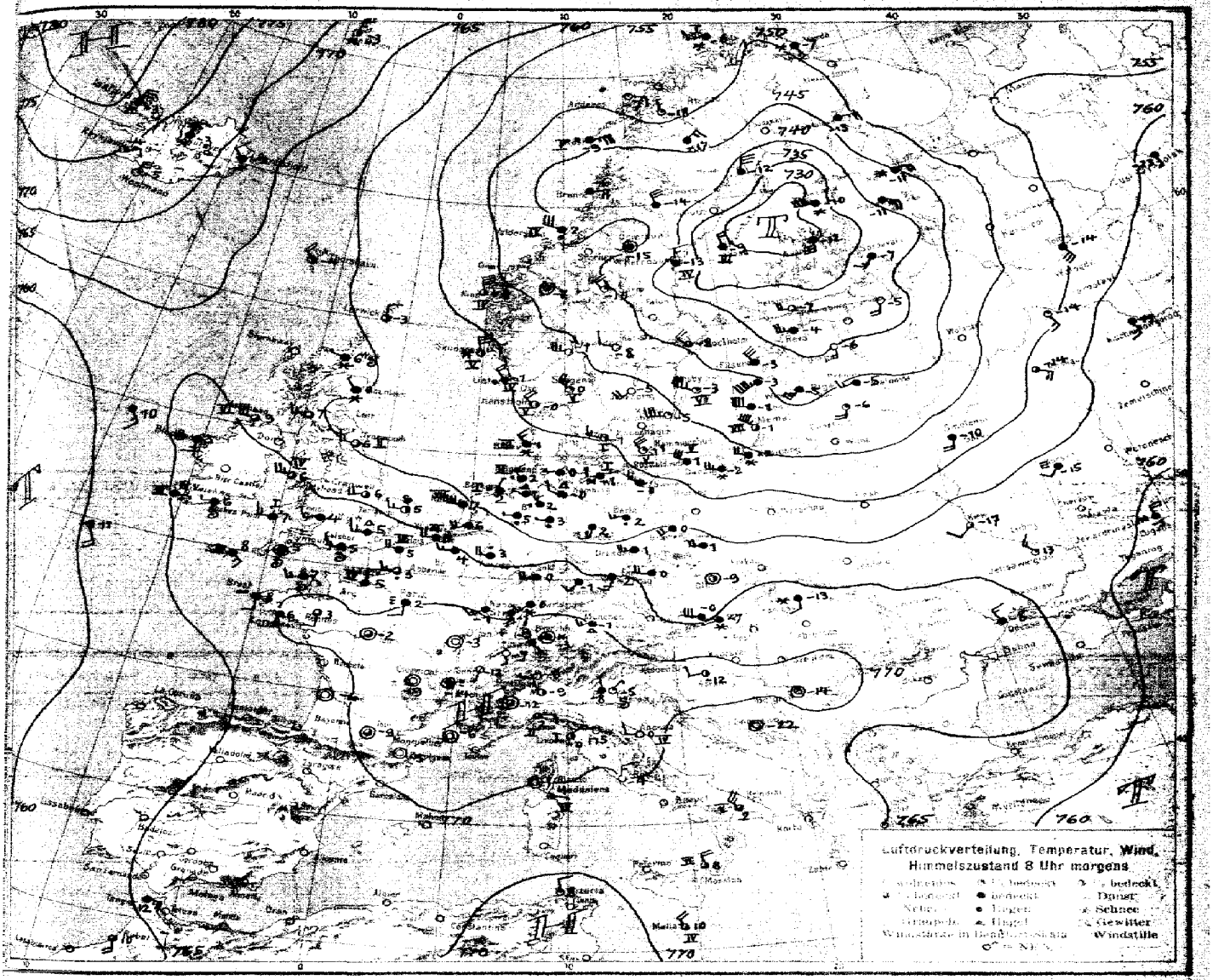

ALLGEMEINE ÜBERSICHT 8 Uhr morgens: Freitag, den 18. Dezember 1925.

Unter der Zunahme der polaren Ostströmung über dem Eismeer hat sich das Grönlandhoch von neuem verstärkt. Ein Randwall kalter Luft ist vom Nordmeer her im Vordringen nach Südosten begriffen, ihm folgt wieder relativ wärmere Luft. Die skandinavische Randzyklone ist mit Unterstützung primärer Druckfalls bei starker Vertiefung zum Hauptherd geworden, der über Finnland langsam nordostwärts wandert. Die relativ warme Westströmung auf ihrer Südseite verschiebt sich weiter nach Süden und drängt den Hochdruckgürtel nach dem Mittelmeer ab. Über Großbritannien tritt primärer Druckfall auf, der den atlantischen Luftmassen den Zugang nach Mitteleuropa völlig öffnen wird. Im Gebiet abwechselnd kalter aus polaren Gegenden vorstoßender, und wärmer von Atlantik vordringender Luftmassen wird daher die Witterung Deutschlands weiterhin durch vorbeiziehende Tiefdruckwirbel beeinflußt werden.

WETTERAUSSICHTEN AN DER DEUTSCHEN KÜSTE für Sonnabend, den 19. Dezember 1925

NORDSEE, westl. OSTSEE: Frische Winde aus westlichen Richtungen, wolkig bis trüb, vorübergehend Nachlassen der Niederschläge, Temperatur nahe Gefrierpunkt.

östliche OSTSEE: (W. Swinemünde) Zunächst noch sehr böige Südwest- bis Nordwestwinde, später abflauende und unbeständige, wechselnd bewölkt, Schneeschauer strichweise Nebel.

östl. OSTSEE: (W. Königsberg) Lebhafte westl. Winde, wechselnde Bewölkung, Niederschläge in Schauern, leichter Frost.

Sturmwarnungen: (Wetterw. Swinemünde) Gestern abend 7p. mittlere Ostsee gewarnt: Signal ändern in Signal Nordweststurm.

Dr. Ahlgrimm.

Hamburg, Deutsche Seewarte Kapelle. Abt. III. Georgi

Buchdruck: Hartung & Co., Hamburg

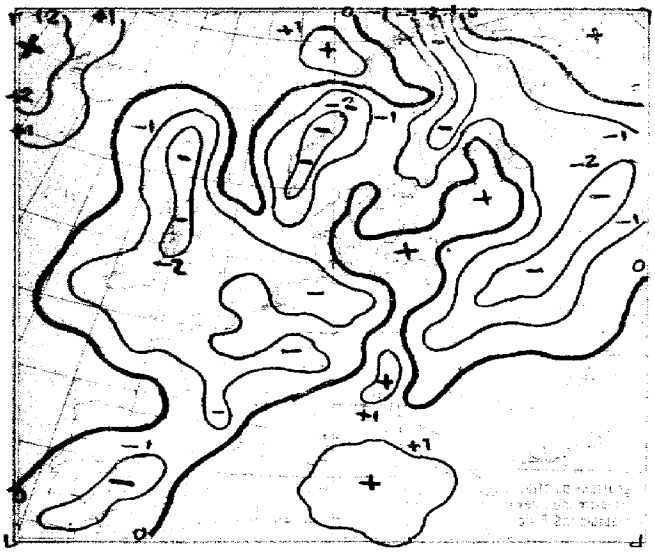

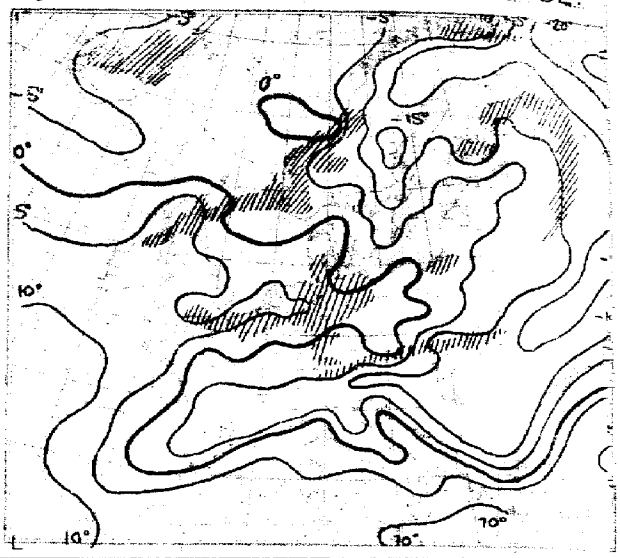

NACH AUFZEICHNUNGEN DER REGISTRIERAPPARATE ZU HAMBURG SEIT GESTERN 8 UHR MORGENS (M. E. Z.)

STUNDE		9	10	11	12m	1	2	3	4	5	6	7	8	9	10	11	12n	1	2	3	4	5	6	7	8
Thermograph		−1.4	−0.8	−0.2	+0.5	+0.8	+1.2	+1.2	+1.4	+1.8	+2.2	+2.6	+8.0	+2.6	+1.8	+1.6	+1.4	+0.6	+0.6	+0.8	+1.0	+0.6	+0.8	+0.4	+0.4
Barograph		59.8	59.4	59.6	58.1	57.1	56.5	55.7	55.3	54.8	54.2	54.0	55.2	55.5	56.1	56.8	56.9	56.8	57.0	57.0	56.9	56.5	56.1	55.7	55.5
Anemograph	Richtung	WSW	WSW	WSW	WSW	WSW	WSW	WSW	WSW	WSW	WSW	WSW	NNW	NNW	NNW	NW	NW	W	WNW	W	W	WSW	W	N	WNW
	m. p. S.	8.1	8.5	9.6	7.2	8.9	9.1	9.6	10.1	9.9	9.9	10.0	8.5	5.1	4.8	4.2	4.5	4.1	4.3	4.5	4.6	4.5	4.3	4.0	4.0
Regenmesser		0.06							0.66	1.20	0.26	1.18	1.98										0.18	0.42	0.96
Sonnenscheindauer in Std.																									

AUFSTIEGE

STATION Wind in m./S.	Seehöhe	Zeit	Boden	200	500	1000	1500	2000	2500	3000	3500	4000	4500	5000	Bemerkungen
Bestrock	37m	8ʰa	−0.6, 98% NWzW4		−3.6, 98% NWzW11	−6.5, 98% NWzW18	sh 300	*							Sichtw. bis 1 Kilom.
Leipzig	.	8ʰa	SW 4	SW5 400	SW12 800	SSW13 800	SSW13 800	W4 1200	50m, bedeckt						
Breslau	.	8ʰa	W 4	WzN10	WNW14	WNW12	NWzW8	am — 5m 1050 m,	durchbrochen						
Lindenberg	122m	10ʰa		WzN15	WzN13	WNW16	m *	bedeckt							
Shotwick	.	8ʰa		WzN7	WNW9	NWzW6									
Nymphe	.	8ʰa		WzN6	WzN7										
Gelsher	.	8ʰa	WS	WzS7	WzN6	WzN6									
Crannwell	.	8ʰa	SW7	W8	WzN11	WzN13									
Ancona	.	8ʰa	W8		NWS			NEzW5		NzE11					
Rom	.	8ʰa	NNE5		ENE5	SSE1		NE9							
Messina	.	8ʰa	NNW7	NWzN6	NNW4	NzW10									
Pisa d. Valle	.	8ʰa	NNE7		NEzN5	NE4		NE4							
Maddalena	.	8ʰa	ESE1	SWzS1			NNE6			NE14					
Livorno	.	8ʰa	NE5	ENE4	SE5		ENE6								
Florenz	.	8ʰa	ESE1		NE2	NE3	ENE9								
Malta	.	8ʰa	NWzW7	NW8	.	NW17	NWzW10								
Olmütz	.	8ʰa	still	SW4	WSW8	WzS12									
Meknes	.	7ʰa		SzE7	SE9	SWzS8	WSW6	SW7							gestern nachm. u. abend
Leipzig	.	2ʰp	SW8	SW10 400	SW17 900	SW	*								
Friedrichshfn	400m	3ʰp		NW1	SW5 300										
Leipzig	.	4ʰp	SW9	SW15	SW17	SW18 400	SW	350m							
Farnborough	.	3ʰp		6.1°	3.3°	1.1°	−1.7°	−2.2°		−11.7°		−18.9°			
Malaná	.	7ʰp	SE1		SEzS2		NW4								
Turin	.	7ʰp	Stille		E1	W1									
Livorno	.	7ʰp	ENE2			NNW7		NzE9		NzE15					
Florenz	.	7ʰp	NE2			NNW3	NE4	NEzN4							
Pisa d. Valle	.	7ʰp	N8		NE11	NEzN7									
Perpignan	.	7ʰp	NW8	NWzW5	NWzW8	NNW8	NNW7								
Valenciennes	.	7ʰp		WSW14	W12										
Tours	.	7ʰp	NNW2		WS	SWzS3	SSE2	NWzN8		N11					
Renfrew	.	7ʰp	W4	NNW14	SW16	NWzW7	NWzW14								
Holyhead	.	7ʰp	NWzW8	NNWzW7	NW13	NW13									
Finlover	.	7ʰp		NNW13	NW13	NW13	NW13								
Gelsher	.	7ʰp	WzS4	WNW12	NW10	NW8	NW10								
Plymouth	.	7ʰp	WNW8	NW6	NW6										
							gestern morgen								
Skaaken		11ʰa	−2.6, 75% WSW8	−2.2, 75%	300 −1.6, 75%	500 −0.0, 86%	700 −1.5, 88%	850 −1.0, 84%	1900 −5.5, 60%	3000 −3.2, 65%	3300 −12.5°	fr. 300–550 m Cu-Höhe 1600 m, Cu 3000 m			
Berlin	.	9ʰa	SSW7	SW9	NNW17	WSW7	WSW18	WSW	WSW20						
Breslau	.	9ʰa	S2	WSW4	W6	WSW7	WzN6	NW5	NNW7	N8					
Grossenbeul	17m	11ʰa	SW6	700 SW7	Wolken 75		m, 90								

Treir 20.3 m 13. Dezember 1925

STATION	MORGEN Luftdruck	Wind	Wetter	Temperat.	Luftdruck Charakter. u. Änder.	W	Sichtweite in km	Wolken (in Zehnteln)	Rel. Feuchtigkeit	Niederschlag	Minimum	Seegang
Wien	764·8	W 6	bed.	−0	↓ +1·2				1	−1·0		
Zürich	71.9	SE 1	11	−3	\ −1·0	2	4	10 6 SW	0	0	−4	
Bern	72.5	SSE 1	01	−7	\ −0·5							
Genf	71.9	SSW 1	01	−12	\ −0·5	0	20	—	9	0	−12	
Lugano	71.1	W 1	00	−6	— 0	0	20	wolkenlos	6	0	5	
Haider	66.1	W 6	11	7	\ −1·0	6	4	10 mi	3	2	—	VI
Vlissingen	64.6	W 4	11	5	\ −0·5	6	4	10 SW mi	3	0.6	—	II
Utrecht	63.1	WSW 4	16	6	\ −1·0	6	4	10 mi	0	4	4	—
Kopenhagen	55.2	WNW 3	02	−1	— 0	0	20	5 SW mi	5	0	—	II
Skagen	52.6	NW 5	01	0	— 0	0	10	2 mi	7	0	—	V
Hanstholm	54.4	NW 4	01	−0	\ −0·5	0	50	4 mi	8	0	—	V
Blaavandshuk	57.4	NW 3	00	1	\ −1·0	7	20	10 mi	—	0	—	III
Hammerahus	53.0	NW 6	01	−1	↓ +0·5	0	50	3 mi	7	0	—	V
Abisko	52.6	NNW 1	01	−18	\ −0		>50	1 mi	5	0	−19	—
Haparanda	37.7	NNE 6	11	−12	— 0	7	—	10 mi	9	—	−14	—
Skensele	42.4	NNW 6	11	−14	\ −0·5	2	20	10 SW	8	0	−17	—
Oestersund	45.4	Stille	11	−15	\ −1·0	7	—	10 SW	8	02	−21	—
Hernösand	38.8	N 3	11	−13	\ −0·5	3	50	10 mi	7	0	—	IV
Bärne	44.6	NW 4	00	−10	\ −0·5	7	—	—	9	0.1	−14	—
Karlstad	48.1	WNW 2	01	−8	↓ +0·5	0	—	wolkig	6	0	−10	—
Stockholm	43.3	NW 4	10	−8	\ −0·5	1	10	7 SW	7	0	−9	—
Jonköping	50.2	SW 4	01	−5	\ −0·5	0	50	wolkenl.	8	0	−7	—
Wisby	46.1	WNW 7	01	−3	\ −0·5	1	>50	3 SW	7	0	—	VI
Kalmar	51.1	W 7	01	−5	— 0	0	—	2 SW mi	8	0	—	III
Gellivare	48.5	NE 3	12	−17	\ −0·5	7	50	10 mi	6	04	−19	—
Karlshamn											—	I
Björöklubb												
Quade Hook												
Spitzbergen	710.1	NE 2	11	−12	\ −1·0	1	>50	10 SW mi	7	0	—	—
Ingö	51.3	W 2	65	−6	\ −2·0	5	1	10 mi	9	1	—	II
Valdersund	41.9	NNW 5	58	2	\ −2·5	5	0.5	10 mi	3	2	—	VI
Kinn	52.8	NNW 8	65	−0	\ −1·5	7	50	8 mi	6	2	—	IV
Lister	55.1	NW 4	34	−1	\ −1·5	5	50	4 SW mi	8	0.5	—	IV
Bären-Insel	62.5	NE 2	11	−11	— 0	2	10	10	9	⊘	—	IV
Andönes	51.4	E 3	00	−7	— 0	0	>50	1 mi	5	0	—	II
Röst	47.7	ENE 7	—	−9	↓ +1·0	7	4	10 SSW	7	3	—	V
Jan Mayen	68.5	N 5	60	−6	— 0	5	—	5 mi	7	—	—	V
Vardö	50.1	W 5	00	−1	\ −0·5	0	>50	wolkenl	—	0	—	III
Vardö	51.6	SE 3	65	−7	↓ +0·5	7	10	10 mi	6	2	—	—
Drönnö	42.6	E 4	12	−6	\ −1·5	0	>50	10 SW	7	6	—	—
Faero	55.5	NNW 6	33	−1	\ −1·0	5	20	6 SW mi	7	6	—	V
Dombas	47.8	Stille	61	−7	\ −1·0	5	2	5 SW	8	5	−11	—
Helsingfors	35.5	W 4	11	−7	\ −0·5	7	20	8 SW mi	9	3	−8	—
Vasa	29.9	NNW 3	—	−9	\ −2·0	7	0.5	—	10	7	−12	—
Kuopio	29.2	S 5	10	−12	·	·	·	10 SW mi	·	⊘	−18	—
Dorpat	46.6	S 3	01			2			1		−7	—
Riga	44.6	SW 5	11	−5	— 0	2	20	10 SW mi	3	0	−5	—
Warschau												—
Lemberg												—
Minsk												—
Wilna												—
Memel												—
Libau												—
Hamburg	62.8	W 4	11	0	↓ +0·5	7	50	10 SW mi	8	1	−4	—
Hamburger	65.2	SSW 3	11	−2	\ −0·5	7	10	10 SW	9	3	—	—
Cuxhaven	64.1	WSW 1	61	−7	\ −0·5	7	2	10 SW mi	9	4	−10	—
Bremerhaven	67.0	S 2	61	−13	\ −0·5	3	2	10 SW	9	3	−19	—
Swinemünde	54.6	Stille	11	−3	\ −1·0	5	4	—	8	0	−13	—
Budapest												—
Petersburg	71.6	Stille	00	−14	— 0	1	20	2 SW mi	8	0	−15	—
Archangelsk	76.5	Stille	01	−22	↓ +0·5	0	10	wolkenlos	8	0	−22	—
Obdorsk	70.3	WSW 2	00	−12	\ −0·5	0	10	5 SW mi	9	0	−19	—
Irkutsk												—
Nertschinsk												—
Jakutsk												—
Wladiwostok	71.6	Stille	29	−12	— 0	4	0.05	10 —	9	3	−16	—
Tokio	70.2	E 2	12	−2	— 0	0	20	3 SW mi	7	0	—	III
Nagasaki	70.4	NE 3	12	−9	↓ +0·5	0	20	6 SW mi	8	0	—	II
Peking	71.7	W 2	00	0	↓ +0·5	0	10	—	6	0	—	—
Port Arthur	69.6	ESE 1	00	4	↓ +1·0	1	4	8 SW	6	0	—	IV
Shanghai	67.1	NNW 4	10	8	↓ +1·5	6	50	7 SW mi	5	⊘	—	III
Hongkong	67.8	NW 5	12	2	↓ +1·5	8	20	7 SW mi	9	—	—	V
Manila	60.9	NE 1	01	−5	↓ 6	0	4	2 SW	9	0	—	⊘
Hongkong	71.5	NNE 3	00	−4	↓ +1·5	01	20	—	7	0	−8	—
Manila	67.5	NW 4	11	10	↓ +1·0	0	50	8 SW mi	5	0	—	IV
Madrid												
Coruña												
Lissabon												
Malaga												
Algier												
Tunis												

STATION	MORGEN Luftdruck	Wind	Wetter	Temperat.	Luftdruck Charakter. u. Änder.	W	Sichtweite in km	Wolken (in Zehnteln)	Rel. Feuchtigkeit	Niederschlag	Minimum	Seegang
Rochefort	7											
Bayonne												
Bordeaux	69.3	Stille	01	−6	\ −0·5		—	wolkenl.	—		0	—
Clermont	71.2	Stille	01	−9	\ −0·5		50	"	—		0	—
Dijon	72.0	Stille	—	−3	\ −1·0		1	—	—		—	—
Calais	66.4	W 4	11	−5	\ −1·5		10	10 SW			0.6	—
Brest	69.0	SSE 3	35	−2	\ −1·0		10	10 SW			2	6
Paris	69.8	S 2	25	3	\ −0·5		1	6 Nebel	—		0	1
Perpignan	71.2	Stille	01	−5	— 0		>50	wolkenl.			0	5
Rennes	70.7	S 2	11	−6	\ −1·0		10	7 SW			0	—
Straßburg	69.2	SSE 2	11	−1	—		10	10 SW			1	5
Toulouse	70.7	Stille	11	−2	\ −1·0		>50	8 —			—	9
Tours	70.8	Stille	11	−2	\ −1·0		1	8 SW			—	8
Ajaccio	70.9	Stille	01	1	— 0		0.05	wolkenl.			0	—
Le Havre	68.7	N 2	11	5	\ −0·5		>50	10 SW			0.3	—
Marignane	70.6	Stille	01	−6	↓ +0·5		20	wolkenl.			0	7
Nancy	69.8	SW 3	11	−1	\ −1·0		10	10 SW			1	4
Lerwick	58.5	N 2	03	−3	↓ +1·0	7	50	4 SW mi	8		1	—
Renfrew	60.0	WSW 2	12	7	\ −2·5		20	7 SW mi	8	04	7	—
Cranwell	64.6	WSW 4	11	6	\ −1·5		10	7 SW mi	9	0	5	—
Scilly	68.4	SE 3	11	9	\ −1·0	2	50	10 SW mi	7	0	—	III
Wick	60.3	WNW 1	65	6	\ −1·5	7	20	10 mi	9	1	—	V
Mailshead	62.4	W 6	44	7	\ −1·0	6	20	7 SW mi	0	1	—	VI
Tynemouth	58.8	W 3	10	6	\ −1·0	2	10	7 SW mi	6	2	—	II
Pembroke	67.5	W 3	11	7	\ −1·0	2	50	10 SW mi	8	0	—	I
Roches Point	67.8	W 1	11	6	\ −1·0	2	50	10 SW	9	0	—	5
Croydon	66.8	W 3	71	5	\ −1·0	7	10	10 SW mi	8	⊘	4	—
Aberdeen	60.2	NW 1	61	0	\ −1·5	7	10	10 mi	0	6	—	5
Valentia	66.2	E 1	11	6	\ −1·5	1	50	10 SW	8	⊘	—	III
Plymouth	68.4	Stille	11	5	\ −1·0	2	4	10 SW	8	0	—	II
Guernsey	69.1	WSW 3	11	7	\ −1·0	2	50	10 SW mi	9	⊘	—	II
Stornoway											—	—
Holyhead	65.3	W 5	11	6	\ −1·0	1	50	8 SW mi	8	0	—	IV
Donaghadee												—
Yarmouth	64.1	W 3	02	5	\ −0·5	0	10	6 SW mi	9	0.5	—	5
Blacksod	65.4	S 3	11	5	\ −1·0	1	20	10 SW	8	⊘	—	5
Calehot	67.8	W 3	11	5	\ −1·0	2	20	10 SW	8	04	—	5
Thorshavn	61.2	NW 4	11	−4	\ −2·0	5	20	6 mi	0	0.4		
Seydisfjord	67.7	NW 2	61	−2	^ 0	7	20	10				
Akureyri	73.7	N 2	65	−3	— 0	6	40	—				
Isafjord	78.8	N 6	65	−3	↓ +1·0	7	20	10				
Reykjavik	74.8	NE 2	01	−4	↓ +1·0	0	—	—	—	0		
Vestmannö	71.3	N E	00	−5	↓ +1·0	0	4	1				
Alexandrovsk												
Archangelsk												
Ust-Zylma												
Matochkin-Sharr												
Dickson												
Petersburg	37.3	SSW 4	klar	−5	\ −1·0						0	
Tscherdyn												
Moskau	58.0	SE 4	wolkig	−14	\ −1·0						0	
Kasan	66.0	SE 1	klar	−13	— 0						0	
Kiew	63.2	SW 2	wolkig	−17	\ −1·5						0	
Ufa	67.3	SSW 2	bed.	−10	\ −0·5						2	
Saratow	61.3	NE 3	Schnee	−9	\ −1·0						4	
Orenburg	65.2	SE 4	Schnee	−9	\ −1·0						2	
Odessa	65.3	NW 3	bed.	−8	↓ +0·1						2	
Sewastopol												
Astrachan												
Emba												
Batum												
Baku												
Tobolsk												
Omsk												
Taschkent												
V. Imbatskoe												
Tomsk	53.8	SW 4	Schnee	−9	— 0						0	
Irkutsk	77.5	S 1	heiter	−19	\ −0·5						0	
Jakutsk	62.8	WSW 1	Nebel	−46	—						0	
Wladivostok	65.9	Stille	klar	−9	— 0						0	
Tanger	65.7	E 5	11	12	\ −1·0		20	9				
Agadir												
Bou Denib												
Oran												
Algier												
Setif												
Tunis												
Aleppo												
Beyruth												

NORD-AMERIKA 2 UHR NACHTS

	Luftdr.	Wind	Temp	Luftdr.	Wind	Temp	Luftdr.	Wind	Temp	Luftdr.	Wind	Temp	Luftdr.	Wind
Johns −4°	7[illegible]	SW 1	Le Pas	761	E 2	Bermuda 21°	757	SW 6	Duluth −4°	766	W 1	Tatoosh	750	E 4
7°	7[illegible]	SW 1	Edmonton −12°	56	NE 1	Key West 21°	761	S 1	Huron	762	S 2	San Francisco 12°	757	NW 4
w Point	7[illegible]	W 5	Nantucket	52	NW 5	Little Rock 3°	68	NE 1	Salt Lake City	62	S 1	San Diego 16°	63	S 1
Sound	7[illegible]	NW 6	Washington −6°	61	NW 3	Nashville 2°	67	NW 1	Helena	60	SW 1	Forth Worth	67	NE 1
e River	7[illegible]	NW 2	Hatteras 4°	61	NW 4	Cleveland	62	W 4	Denver 2°	66	S 1	El Paso 18°	67	NW 1
peg	7[illegible]	S 2	Charleston 7°	63	N 6	Chicago	67	W 3	Roseburg 14°	51	S 1	Belle Isle		

STATION	GESTERN NACHMITTAG						GESTERN ABEND								STATION	GESTERN NACHMITTAG						GESTERN ABEND							
	Luftdruck	Wind		Wetter	Temperat.	W	Luftdruck	Wind		Wetter	Temperat.	W	Sichtweite in km	Bewölkung	Richtung der Wolken		Luftdruck	Wind		Wetter	Temperat.	W	Sichtweite in km	Luftdruck	Wind		Wetter	Temperatur	W	Sichtweite in km	Bewölkung
Wien	7						7 69.9	W	6	klar	−4					Turin	7							7 71.0	Stille		28				
Zürich							73.9	S	1	11	−9	1	10	0	−7	Genua								69.9	NE	3	01				
Bern							73.8	S	1	11	−6	1	20	0	−5	Livorno								69.6	ENE	2	00				
Genf	72.3	S	1	01	−3	1	73.8	SW	1	01	−2	3	10	0	−3	Ancona								69.0	NNE	4	11				
Lugano	70.9	S	1	00	1	0	69.5	N	1	00	−2	6	20	0	1	Maddalena															
Helder	62.1	W	5	51	5	6	4	63.4	WNW	5	11	6	6	4	2	Messina								61	WNW	2	7/26	6			
Vlissingen	67.0	WNW	3	11	4	2	4	66.9	WNW	3	16	4	6	10	1	Tarent								—	NW	4	1/2	6			
Utrecht	64.7	WSW	3	50	3	6	2	64.6	WNW	4	50	4	6	4	2	Venedig								70.3	E	1	01				
Kopenhagen	58.0	NNW	5	45	3	6	1	58.3	WNW	6	00	2	3	20	3	Rom								68	ENE	4	—	0			
Skagen	48.3	W	6	00	6	6	10	51.4	NE	4	01	1	0	10	0	Malta	63.3	WNW	3	30	18	5	26	66.0	NW	3	00	10			
Hanstholm	50.3	NW	6	00	4	6	60	54.0	NW	6	01	2	0	50	01	Madrid								73.7	Stille		02	0			
Skagensbakke	54.1	W	4	38	5	5	10	57.0	N	—	10	3	5	50	1	La Coruña								69.9	S	1	01	1			
Hammershus	52.7	W	9	55	2	6	2	49.3	W	9	11	3	6	10	7	Mahon								70.6	N	3	01	9			
Abisko	51.1	ESE	2	01	−20	1	60	51.7	E	5	00	−18	1	20	0.5	Malaga								70.4	E	6	01	10			
Haparanda	46.6	ENE	8	63	−12	7	2	44.0	ENE	5	65	−14	7	—	2	Horta	52.7	WNW	3	10	15	6	26								
Stensele																Rochefort								74.4	NNE	1	01	0		50	
Oestersund	45.8	N	1	60	−9	7	4	46.4	Stille		11	−13	7	—	1	Bayonne								72.7	NE	2	01	3		50	
Hernösand	46.2	N	2	65	−7	7	0.5	41.3	W	2	01	−13	0	50	9	Bordeaux	73.3	Stille		11	4	—	—	72.5	Stille		29	3			
Särna	45.3	NW	8	00	−9	1	50	46.3	NW	1	01	−11	0	50	0.1	Clermont	73.5			—											
Karlstad	45.4	WNW	4	10	−2	6	—	43.6	NW	2	01	−7	1	—	3	Dijon								74.1	SW	1	11	−3		2	
Stockholm	39.1	W	3	65	1	7	4	42.6	NW	4	00	−6	1	10	4	Calais	68.8	W	5	11	6	—	10	68.2	W	5	11	6		10	
Junköping	44.4	SW	6	16	4	2	10	44.7	NW	3	00	−2	1	—	2	Brest	73	SSE	2	7/26	7			72.5	SE	1	11	8		10	
Wisby	44.5	SW	7	55	2	6	20									Paris	72.4	SW	3	11	1		4	72.1	SW	3	26	1		2	
Kalmar	48.4	SW	8	53	2	6	—	47.4	WNW	3	11	2	2	—	0.2	Perpignan	70.4	NW	5	01	8		60	70.9	NW	3	01	4		50	
Gällivare	49.8	N	1	17	−18	7	4	49.9	N	2	00	−19	1	50	0.3	Rennes	73.7	SSE	2	11	4		20	73.4	S	2	01	14		0	
Karlshamn																Straßburg	72.3	SSW	3	11	−5		4								
Björöklubb	44.3	N	5	11	−12	7	10	39.9	N	1	66	−9	2	1	3	Toulouse	73.9	Stille		01	9		20	74.0	Stille		01	−3		50	
Quade Hook							73	NW	1	klar	—					Tours	73.9	SW	2	29	2		1	73.8	NNW	2	01	−1		50	
Spitzbergen	70.5	E	2	60	−15	0	50	72.5	NW	1	00	17	0	50	0	Ajaccio	66.8	SW	1	01	10		60	68.5	NNW	1	01	1		50	
Ingö	54.3	S	4	01	−9	1	50	54.1	WSW	1	01	−3	1	50	0	Le Havre	71.2	WSW	5	37	3		20	70.9	WSW	7	11	4		10	0.3
Valdersund	49.5	NW	6	33	−2	5	2	46.6	NW	5	60	−1	5	1	3	Marignane	69.9	NNW	3	—	4		20	70.2	NW	1	01	−1		20	
Kinn	54.4	WNW	9	33	−0	5	20	55.1	N	9	65	−3	5	2	1	Nancy	70.4	SW	2	00	−3		10	70.3	Stille		01	−9		20	
Lister	3.00.1	NNW	8	03	4	6	50	55.1	NW	6	33	0	5	50	0.5	Lerwick	64.3	NW	5	03	−1		50	64.7	NW	8	03	−1		50	0.4
Bären-Insel	60.0	SE	9	11	−6	7	10	61.2	NE	9	65	−8	7	0.5	0.2	Renfrew	64.0	WSW	4	50	2	6	10	63.7	W	4	40	9	6	50	2
Andänes	48.0	S	5	69	−7	7	0.5	47.6	ESE	4	07	−9	7	20	5	Cranwell	69.6	WSW	4	12	6	1	10	66.3	WSW	4	11	6	2	4	
Röst	46.0	N	5	65	−3	1	10	45.0	SE	2	60	−3	5	20		Scilly	73.1	NNW	2	00	9	1	50	72.9	Stille		01	6	0	50	
Jan Mayen	57.1	NNE	3	60	−8	5	10	62.3	NNE	6	60	−4	5	—		Wick	63.8	NNW	3	11	3	6	50	63.2	NW	1	11	2	7	50	
Färder	48.0	NNW	6	00	1	1	60	51.4	WNW	5	00	−0	0	50	0	Malinhead								66.9	W	6	10	9	6	20	0.3
Vardö	62.5	SE	3	33	−6	5	50	52.9	SE	3	61	−6	5	2	0.6	Tynemouth	61.7	W	3	10	8	2	20	63.2	N	1	61	7	6	10	1
Brönnö	45.3	E	1	65	−5	2	2	45.5	E	3	17	−7	7	50	2	Pembroke	71.1	WNW	3	11	8	2	50	70.5	WNW	2	11	8	2	50	0
Utsire	55.5	NNW	7	33	0	5	20	56.5	NW	7	33	−0	5	20	1	Roches Point	72.2	WNW	2	11	7	2	60	71.6	WNW	2	11	7	2	50	0
Dombas	49.0	Stille		64	−8	7	1	49.1	Stille		65	−10	7	0.5	2	Croydon	69.6	W	4	00	7	2	10	66.8	W	3	12	6	2	10	0
Helsingfors	41.5	ESE	4	71	−0	7	50	35.4	SE	5	66	−2	7	0.5	—	Aberdeen	64.7	NNE	3	50	6	6	20	63.6	NW	2	60	3	6	10	1
Vasa																Valentia	72.0	Stille		12	3	1	50	71.3	S	1	11	7		50	
Kuopio	48.5	SE	4	61	−10	7	2									Plymouth	72.0	W	3	11	6	3	2	71.6	WNW	3	11	7	6	4	
Dorpat	54.1	S	3	11	−6	—	—	43.0	S	5	61	−6	—	—	—	Guernsey	72.4	W	1	11	8	2	20	71.8	WNW	2	11	7	2	10	0
Riga																Stornoway	63.3	N	2	40	6	5	10								
Warschau	45.8	SW	3	60	−7	7	4	42.3	SW	3	11	−6	2	2	—	Holyhead	68.5	WNW	6	11	8	5	20	67.8	NW	6	10	8	2	50	
Leinberg	41.8	SW	1	04	−13	0	4	39.3	WSW	1	00	−15	1	0.2	0.2	Donaghadee	66.6	W	3	41	9	6	20	66.9	W	3	10	8	1	50	
Pinsk	47.3	W	1	11	−8	2	4	48.0	SW	2	11	−8	2	1	0	Yarmouth	65.6	W	2	11	4	6	10	66.3	W	3	41	5	6	10	
Wilna	46.6	SW	3	63	−7	7	—	46.7	SW	5	11	−7	2	10	1	Blacksod	70.3	W	5	11	8	5	50	69.5	W	4	11	7	1	20	
Krakau	49.9	SW	2	11	−8	1	10	47.5	W	1	00	−9	2	4	0	Calshot	70.5	WNW	4	10	7	2	20	70.4	W	4	00	6	0	20	
Posen	46.9	SSW	6	11	−6	2	4	42.9	SW	6	11	−4	2	1	0	Thorshavn	64.4	NW	4	95	−3	5	2	65.0	NW	4	11	−3	3	20	
Prag	49.0	WNW	4	01	−4	0	20	46.6	WNW	7	12	−6	2	50	0	Seydisarfjord	69.2	NW	2	10	−3	1	4	69.3	NW	2	10	−3	1	4	
Eger	70.3	SW	3	11	−7	1	10	48.5	SW	4	11	−7	7	10	0.1	Akureyri	69.3	S	2	11	−6	1	4	71.5	Stille		11	−8	1	4	
Preßburg	70.2	NW	1	01	−4	9	20	69.3	NW	2	01	−5	0	2	0	Isafford	70.0	—		10	−3	1	20	73.0	N	4	12	−4	1	20	
Kaschau	68.7	N	5	01	−6	0	50	68.8	N	2	01	−14	0	1	0	Reykjavik	65.9	Stille		11	−1	1	20	67.7	E	3	11	−3	1	20	
Olmütz	70.9	Stille		00	−11	0	4	70.8	Stille		00	−15	1	10	0	Vestmanno	64.8	E	7	76	−1	7	20	—	N	2	69	−1	7	20	
Budapest																Ufa	59.9	WNW	7	7/26	−7			66.0	SW	4	bed.	−10			
Belgrad							71.2	WNW	1	11	−11	0	10	0	−8	Lugavsk	61.3	ENE	4	X	−3			60.6	NE	8	X	−3			
Serajewo																Saratow	59.5	S	4	3/26											
Agram							70.3	Stille		00	−10	0	1	0	−6	Kem								52.9	SE	3	bed.	−12			
Sofia																Petersburg								49.4	S	5	"	−6			
Athen																Scheenursky								52.6	S	1	"	−19			
Korfu																Zamotzimo								47.2	Stille		klar	−19			

SCHIFFSMELDUNGEN

Datum	Zeit	Breite	Länge v. Gr.	Luftdruck	Wind	Wetter	Temper. Luft	Temper. Wasser	W	Sichtweite in km	Wolken (in Zehntel)	Seegang	Dünung aus
18.Sep.	7p	53.2 N	4.7 W	7 58.-	N 6	oo	3	6		50	4 cu - ni	6	NW
"	7p	49.8 N	14.9 W	67-	SE 4	10	10	11		50	5 cu	1	SE
"	7p	54.2 N	20.3 W	64-	SSE 6	10	11	11	1	50	6 cu	7	S
"	7p	49.3 N	20.4 W	58-	SE 7	54	12	12	2	20	10 ni	7	SE
"	7p	52.4 N	31.9 W	60-	ESE 8	10	12	11	2	10	10 cu-ni	7	SE
"	7p	41.5 N	10.1 W	68-	SE 4	01	11	13	1	20	1 cu-ni 3 cu-ni	0	NW
"	7p	41.5 N	11.1 W	69-	SE 4	01	11	13	1	20	1 cu-ni	0	NW
"	7p	41.5 N	10.1 W	68-	SE 4	01	11	13	1	20	1 cu-ni	0	NW
"	7p	45.5 N	14.1 W	69-	WNW 3	11	5	14	5	50	5 cu	3	NW
"	7p	49.8 N	15.1 W	67-	SE 4	12	11	13	1	50	9 cu-ni	0	S
"	2p	49.6 N	16.2 W	67-	SE 5	11	10	9	—	50	9 cu-ni	6	SE
"	2p	50.7 N	33.1 W	40-	ESE 7	13	12	9	6	20	10 ni	7	SE
"	2p	53.2 N	3.6 E	55-	NNW 5	11	3	6	7	50	10 cu-ni	6	NW
"	2p	58.7 N	2.0 E	57-	NNW 6	11	5	9	7	50	9 cu-ni	6	NW

Datum	Zeit	Breite	Länge v. Gr.	Luftdruck	Wind	Wetter	Temper. Luft	Temper. Wasser	W	Sichtweite in km	Wolken (in Zehnte	Seegang
19.Sep.	8a	58.5 N	7.2 W	7 68.-	NNW 5	oo				50		3
"	2a	57.8 N	8.0 E	53-	NW 4	01	1	6	5	50	Wolkenzug	0
"	8a	49.8 N	7.0 W	66-	SE 4	12	10	10	5	50	—	0
"	8a	49.7 N	14.2 W	60-	SSE 4	11	11	11	1	50	5 cu	6
"	8a	48 N	15.4 W	64-	SSE 3	11	10	11	1	50	10 —	6
"	2a	61.9 N	17.0 W	60-	SE 6	00	11	11	2	50	4 cu-ni	6
"	2a	49.8 N	12.8 W	67-	SE 4	01	10	11	—	50	—	1
"	8a	58.3 N	5.0 E	55-	NW 5	33	1	4	5	50	7 cu-ni	1
"	2a	47.5 N	9.2 W	48-	SW 5	99	2	6	—	10	3 cu-ni	0
"	2a	49.8 N	12.8 W	47-	SE 4	01	10	11	—	50	—	1
"	2a	47.5 N	29.9 W	46-	SW 5	99	2	6	—	10	3 cu-ni	0
"	2a	52.7 N	29.9 W	46-	SE 4	01	10	11	—	50	—	1
"	8a	58.2 N	27.0 W	52-	SE 6	34	11	10	6	20	10 cu	2

EISBERICHT
vom
Freitag, 18. Dez. 1925

Beilage zum Wetterbericht der Seewarte
Herausgegeben von Abt. I.

Ein x im Felde bedeutet, daß die im Kopf angegebenen Eisverhältnisse herrschen.

Stationen	Eisverhältnisse: 0 eisfrei	1 leichtes, loses Eis	2 strichweise Treibeis	3 dünne Eisdecke	4 zusam. geschob. Eis	5 starkes Treibeis	6 starke Eisdecke	7 schweres Eistreiben	8 dicke, starke Eismassen	9 nicht gemeldet	Schiffahrt: 0 wegen Nebel u. Schneetreiben nicht zu erkennen	1 unbehindert	2 für Segler erschwert	3 für Segler nur mit Schlepper	4 für Segler geschlossen	5 für Motorsegler geschlossen	6 nur für starke Dampfer	7 nur mit Eisbrecherhilfe	8 geschlossen	9 Fahrrinne durch Eisbrecher offen gehalten	X nicht gemeldet	Bemerkungen
HOLLAND																						
Delfzyl Ems										x		x										
Harlingen Zuiderzee										x		x										
Amsterdam Hembrücke										x		x										
Zeandam Voorzaan										x		x										
Helder Zuiderzee										x		x										
Rotterdam Waterweg										x		x										
Dordrecht Noord										x		x										
Dordrecht Mallegat										x		x										
Wyk a/Föhr, Hafen										x		x									x	
Ellenbogen, Seegebiet u. Listertief										x											x	
DEUTSCHE NORDSEEKÜSTE																						
Amrum, Schmaltief	x											x										
„ „ Vortrapptief	x											x										
Husum, Hever							x										x					
Tönning, Eider						x											x					
Neuwerk, Seegebiet										x											x	
„ Elbe bis Cuxhaven										x											x	
Cuxhaven, sichtbares Elbgebiet	x											x										
„ , Hafen u. Einfahrten	x											x										
Belumerschanze, sichtbares Elbgebiet				x											x							
Brunsbüttelkoog „ „					x									x								
„ „ , Kanaleinfahrt u. Hafen					x									x								
Glückstadt, sichtbares Elbgebiet			x											x								
Brunshausen, „ „						x										x						
Altona, vorliegendes Elbgebiet					x											x						
Hamburg, Landungsbr. vorliegendes Elbgebiet					x									x								
Harburg, sichtbares Elbgebiet					x									x								
Roter Sand, Wesermündung	x											x										
„ „ „ Alte Jade	x											x										
Hohe Weg, sichtbares Wesergebiet			x										x									
Bremerhaven, „ „						x								x								
Brake, „ „			x											x								
Bremen, „ „	x											x										
Helgoland,	x											x										
Wangeroog, Wangeroog. Fahrw. Außerjade	x											x										
Schillighörn, sichtbares Jadegebiet	x											x										
Wilhelmshaven, Innenjade		x											x									
„ „ , Hafeneinfahrten		x											x									
Wangeroog, Harle			x											x								
„ „ Watten					x										x							
Norderney, Seegat			x										x									
„ „ , Watten			x											x								
Borkum, Westerems	x											x										
„ „ , Randzelgat	x											x										
Nesserland, sichtbares Emsgebiet						x								x								
„ „ , Hafeneinfahrten						x								x								
DÄNEMARK OSTSEEKÜSTE																						
Helsingör										x		x										
Kopenhagen										x		x										
Dragör										x		x										
Stevns										x		x										
Gjedser										x		x										
Hyllekrog										x		x										
Kielsnor										x		x										
Albuen										x		x										
Sprogö										x		x										
Revsnäs										x		x										
Fernäs										x		x										
Anholt										x		x										
Lasö, Österby										x		x										
„ Vesterö										x		x										
Frederikshavn u. Hirsholm										x		x										
Skagen										x		x										
Kegnäs										x		x										
DEUTSCHE OSTSEEKÜSTE																						
Memel, Seegebiet	x											x										
„ , Hafen / Litauen			x										x									
„ , Seetief	x											x										
Brüsterort, sichtbares Seegebiet	x											x										
Pillau, „ „	x											x										
„ „ , Hafen		x										x										
„ „ , Königsbg. Seekanal bis Königsberg							x										x					
„ „ , Frisches Haff bis Königsberg							x											x				
Neu-Terranowa, Frisches Haff bis Elbing							x										x					
Danzig, Reede	x											x										
„ , Hafen	x											x										
Stolpmünde					x							x										
Rügenwaldermünde								x									x					
Kolberg	x											x										
Swinemünde, See	x											x										
„ , Hafen	x											x										
„ , Haff							x													x		
Groß Ziegenort, Stettiner Haff bis Stettin							x													x		
Greifswalder Oie, sichtbares Seegebiet	x											x										
Thiessow, östl. Einf. in den Bodden b. Stralsund								x									x					
Arkona, sichtbares Seegebiet	x											x										
Barhöft, Gellen			x										x									
„ , Vierendehl					x											x						
„ , Bodden					x													x				
Darsserort, sichtbares Seegebiet	x											x										
Warnemünde, Hafen	x											x										
„ , Warnow							x													x		
Wismar, Fahrwasser nach Wismar							x													x		
Travemünde, Seegebiet	x											x										
„ , Hafen	x											x										
„ , bis Lübeck			x												x							
Marienleuchte, sichtbares Seegebiet	x											x										
Westermarkelsdorf, „ „	x											x										
Fehmarnsund	x											x										
Friedrichsort, Kieler Föhrde	x											x										
Bülk, „ „	x											x										
Holtenau, Kais.-Wilhelm-Kan. bis Brunsbüttel			x												x							
Rendsburg, sichtbares Eidergebiet							x												x			
Eckernförde	x											x										
Schleimünde bis Schleswig		x											x									
Flensburg, Außenförde	x											x										
„ , Innenförde	x											x										
Apenrade	x											x										
Libau	x											x										
Steinort	x											x										
Windau	x											x										
Lyserort	x											x										
Michaelisturm	x											x										
Domesnäs NW	x											x										
„ NO	x											x										
„ SO	x											x										
Messaregotsem	x											x										
Riga, See	x											x										
„ , Hafen			x										x									
Heynasch										x											x	

Ein x im Felde bedeutet, daß die im Kopf angegebenen Eisverhältnisse herrschen.

Bemerkungen

Erscheint täglich mit Ausnahme von Sonn- und Feiertagen. Bezugspreis für das Winterhalbjahr 20 Mark.
Bestellung bei der „Deutschen Seewarte" Hamburg.

EISBERICHT
vom
Freitag, den 18. Dez. 1925
Beilage zum Wetterbericht der Seewarte
Herausgegeben von Abt. I.

Ein X im Felde bedeutet, daß die im Kopf angegebenen Eisverhältnisse herrschen

Stationen	Eisverhältnisse: 0 eisfrei	1 leichtes, loses Eis	2 strichweise Treibeis	3 dünne Eisdecke	4 zusam. geschob. Eis	5 starkes Treibeis	6 starke Eisdecke	7 schweres Eistreiben	8 dicke, starke Eismassen	9 nicht gemeldet	Schiffahrt: 0 weg. Neuschnee, Schneetreiben nicht zu erwarten	1 unbehindert	2 für Segler erschwert	3 für Segler nur mit Schlepper	4 für Segler geschlossen	5 für Motorsegler geschlossen	6 nur für starke Dampfer	7 nur mit Eisbrecherhilfe	8 geschlossen	9 Fahrrinne durch Eisbrecher offen gehalten	X nicht gemeldet	Bemerkungen
ESTLAND																						
Zerel										X											X	
Filsand										X											X	
Dagerort										X											X	
Tachkona										X											X	
Odinsholm	X											X										
Packerort										X											X	
Nargen										X											X	
Reval, Reede	X											X										
Kokskär										X											X	
Lehholm	X											X										
Stenskär	X											X										
Hungerburg	X											X										
Kynö										X											X	
Werder										X											X	
Werms*							X												X			verläufig geschlossen.
FINNLAND																						
Björkösund							X											X				
Umgebung von Werkkomatala									X										X			verläufig geschlossen.
Seegebiet von Björkö (West)									X										X			
Fahrwasser Wiborg-Trångsund							X												X			
" Trångsund-Rödhäll							X												X			
Außerhalb Rödhäll							X												X			
Kotka Hafen nebst Umgebung					X													X				
Außerhalb Ranko	X											X										
" Luppi	X											X										
Seegebiet E von Hochland										X											X	
" S " "										X											X	
" W " "										X											X	
Helsingfors 5 Häfen nebst Umgebung										X											X	
Außerhalb Sveaborg										X											X	
" Gräskärsbådarna										X											X	
Bei Porkala										X											X	
Außerhalb Kallbådan										X											X	
Barösunds Fjärd										X											X	
Seegebiet außerhalb Jusarö										X											X	
Hangö Hafen nebst Umgebung										X											X	
Umgebung von Russarö										X											X	
Seegebiet im äußersten Sichtkr. v. Russarö										X											X	
Hangö W Fjärd										X											X	
S Teil von Gullkrona Fjärd										X											X	
Åbo Hafen bis Stora Bocken										X											X	
Erstan Fjärd										X											X	
Umgebung von Lövskär										X											X	
Widskärsfjärd										X											X	
Bei Utö										X											X	
Seegebiet im äußersten Sichtkr. v. Utö										X											X	
Skiftet										X											X	
Fögiö Schären										X											X	
Bei Ledsund										X											X	
E. von Nyhamn										X											X	
Seegebiet außerhalb Kobbaklintar										X											X	
Schärenhof vor Mariehamn										X											X	
W. von Eckerö										X											X	
Nach außen gen Sälskär										X											X	
Schärenhof außerhalb Raumo										X											X	
Seegebiet nahe außerhalb Raumo										X											X	
Umgebung von Relandersgrund										X											X	
Räfsö und Mäntyluoto innere Hafengeb.										X											X	
Mäntyluoto Reede										X											X	
Außerhalb Kalle u. Räfsö										X											X	
Seegebiet im äußersten Sichtkreis v. Räfsö										X											X	
Wasklot Hafen nebst Schärenhof										X											X	
Zwischen Storhästen u. Ensten										X											X	Eisbericht Rußland vom 17. Dez.
Rönnskär-Fahrwasser						X														X		
Norrskär-Fahrwasser										X									X			Von Raumgrad bis zum Meridian 29° O. Lg. unbewegliches Eis, von da bis zur Umgebung von Hogland - Stenskär abwechselnd dünnes Fazeis und Treibeis. Schiffe müssen auf einer Strecke von 110 Seem. durch Eis fahren.
Jakobstadt Hafengebiet										X									X			
Reede bei Ådö										X									X			
Seegebiet außerhalb Mässkär										X									X			
Yxpila Hafengebiet										X									X			
Innerhalb Tankar										X									X			
Seegebiet außerhalb Tankar										X									X			
Brahestads Reede										X									X			
Nach außen gen Nahkiainen										X									X			
Seegebiet N von Isokraaseli										X									X			
Uleåborgs äußere Hafengebiete										X									X			
Fahrstraße nach Uleåborgs Hafengebiete										X									X			
Seegebiet außerhalb Marjaniemi										X									X			
Kemi Hafengebiete										X									X			
Seegebiet außerhalb Kemi										X									X			
SCHWEDEN																						
Fahrwasser nach Karlsborg										X									X			
Seegebiet vor Rödkallen										X									X			
Fahrwasser n. Luiea durch Tjuvholmsund										X									X			
Seegebiet vor Gasören										X									X			
Västra Kvarken						X															X	
Seegebiet vor Skag						X											X					
" " Hernö	X											X										
Ångermanälven oberhalb Svanö				X													X					
" unterhalb "				X													X					
Seegebiet vor Bremö						X															X	
Fahrwasser Bremö bis Draghällan-Feuer	X											X										
Alnösundet									X		X											
Seegebiet vor Lilljungfrun	X											X										
" rund um Eggegrund	X											X										
Nordfahrwasser nach Gävle				X																X		
Öregrundsgrepen								X													X	
Seegebiet rund um Grundkallen-Feuerach.	X											X										
" vor Söderarm	X											X										
" " Sandhamn	X											X										
Fahrwasser Sandhamn nach Stockholm				X																X		
Seegebiet vor Landsort	X											X										
Fahrwasser Landsort bis Stockholm				X																X		
" Häringe bis Oxelösund	X											X										
Kalmarsund nördlich Kalmar								X													X	
" " südlich "								X									X					
Südliche Einfahrt zum Kalmarsund	X											X										
Seegebiet vor Karlshamn	X											X										
Südliche Einfahrt zum Öresund	X											X										
Flintrännan	X											X										
Seegebiet vor Hälsingborg	X											X										
Nördliche Einfahrt zum Öresund	X											X										
Seegebiet vor Haimsted	X											X										
" " Varberg	X											X										
" " Vinga	X											X										
Fahrwasser Vinga bis Göteborg	X											X										
Seegebiet vor Smögen	X											X										
NORWEGEN																						
Viker	X											X										
Torgauten	X											X										
Kristiania	X											X										
Faerder	X											X										
Fredriksvern	X											X										
Jomfruland	X											X										
Mærdø	X											X										
Oksø	X											X										
Bastöy	X											X										

Aufnahme der Meldungen wegen Abstimmung im Hafen gestört.

WETTERBERICHT
DER
DEUTSCHEN SEEWARTE

JAHRGANG 50, **Nr.** 353 VERLAGSORT HAMBURG Sonnabend den 19. Dez. **1925**

Mitteleuropäische Zeit — **Luftdruck reduziert auf 0° Temperatur, Meeresspiegel** und Schwere in 45° Breite — **Temperatur** in Celsius-Graden — **Windstärke** nach Beaufortskala (12 = Orkan) — **Wetter: 00 bis 09 wolkenlos bis halb bedeckt; 10 bis 19 halb bis ganz bedeckt; 20 bis 29 Dunst oder Nebel; 30 bis 39 Schauer; 40 bis 49 Rieselregen; 50 bis 59 sonstiger Regen; 60 bis 69 Schnee; 70 bis 79 Graupel oder Regen und Schnee gemischt; 80 bis 89 Hagel; 90 bis 99 Gewitter** — **W** = Witterungsverlauf seit der letzten Beobachtung: 0 = wolkenlos bis halb bedeckt, 1 = wolkig, 2 = anhaltend ganz bedeckt, 3 = Dunst oder Nebel, 4 = dichter Nebel, 5 = Schauer, 6 = Regen oder Rieselregen, 7 = Schnee, 8 = Graupeln oder Hagel, 9 = Gewitter — **Relative Feuchtigkeit:** 0 = 95 bis 100 %, 9 = 90 bis 94 %, 8 = 80 bis 89 %, 7 = 70 bis 79 %, 6 = 60 bis 69 %, 5 = 50 bis 59 %, 4 = 40 bis 49 %, 3 = 30 bis 39 %, 2 = 20 bis 29 %, 1 = 10 bis 19 %

GESTERN NACHMITTAG 2 UHR

DEUTSCHE STATIONEN	Uhrzeit	Luftdruck	Wind	Wetter	Temperat.	Luftdruck Charakter. u. Änder.	W	Sichtweite in km	Wolken (in Zehntel)	Rel. Feuchtigk.	Seegang	Wolkenhöhe
Borkum	14	757.0	W 7	57	1	↘ −2.0	6	44	10 ni	9		5
Helgoland	14	–	W 3	Regen	–							
Altenwalde	14	55.6	W 2	61	1	↘ −1.0	7	1	10 str	9		3
Bremen	14											
Hamburg	14	58.0	W 3	25	1	↘ −1.0	7	1	10 str	9		1
Kiel	14	57.5	SW 1	11	0	↘ −1.0	1	–	10 str	9		5
Warnemünde	14											
Swinemünde	14	55.3	WNW 1	11	−0	↘ −1.0	1	50	8	8		5
Rügenwaldermünde	14	55.8	S 5	Regen	−1	↘ −1.0						
Danzig	14	51.0	WSW 4	01	−1	↙ −0.5	7	20	3	6		5
Königsberg	14	51.0	W 5	22	1	↙ −0.5	5	10	8	5		3
Memel	14	47.1	WNW 8	38	−1	↙ 0	5	20	8	9		5
Aachen	14	64.2	WSW 5	27	3	↘ −0.5	6	2	10 ni	0		3
25 Wangen	14											
Hannover	14	58.9	W 1	61	1	– 0	7	1	10 ni	0		6
Magdeburg	14	58.6	W 1	77	1	L −0.5	7	2	10 ni	9		3
Dresden	14	58.5	WSW 7	45	2	L −1.0	7	20	10	8		4
Berlin	14	57.1	W 3	61	1	L −1.0	7	2	10 ni	0		2
Grünberg in Schles.	14											
Breslau	14	58.1	SW 5	68	0	↘ −2.0	7	1	10 ni	9		4
Frankfurt a. M.	14	66.0	SSW 3	11	2	↙ +0.5	7	40	10 str	8		4
Karlsruhe	14											
Friedrichshafen	14											
Bamberg	14											
München	14											
Kahler Asten 852	14	–										
Wasserkuppe (Rhön) 950	215	6										
Feldberg im Taunus 801	14	6										
Brocken 1142	215	6										
Fichtelberg 1213	14	652.0	WSW 8	33	−4	↘ −0.5	7	0.05	10 sk	0		0
Klinovec 1608	14	617.5	WSW 7	65	−8	↘ −2.0	7	0.05	10 str	0		0
Feldberg i. Schwarzw. 1497	14	6										
Zugspitze 2964	215	528.3	WNW 5	27	−11	↘ −0	4	0.05	10 str ni	0		0
Säntis 2500	14	6										
Sonnblick 3106	14	6										

Seehöhe in Metern

GESTERN ABEND 7 UHR

DEUTSCHE STATIONEN	Uhrzeit	Luftdruck	Wind	Wetter	Temperat.	Luftdruck Charakter. u. Änder.	W	Sichtweite in km	Wolken (in Zehntel)	Rel. Feuchtigk.	Niederschlag	Maximum	Seegang	Wolkenhöhe
	7	754.9	W 6	62	3	↘ −1.5	6	2	10 ni	0	0	–	RR	5
	7	–	W 7	Regen	–									
	7	52.9	W 4	51	2	↘ −2.0	6	2	10 str ni	0	7	2		2
	7	54.8	W 6	11	5	↘ −2.5	6	20	10 ni	8	7	5		4
	7	53.8	WSW 3	61	1	↘ −3.0	7	1	10 ni	0	8	3		3
	8	53.4	S 1	27	0	↘ −2.0	7	—	Nebel	0	5	1		4
	8													
	7	53.2	W 2	60	−1	↘ −1.5	2	20	10 3 str	0	0	0		4
	7	51.5	SE 5	beo.	−1	↘ −1.0	–	–	–	–		1	W	
	7	51.8	WSW 5	01	−4	0	6	20	wolkenlos	6	∅	2		6
	7	50.8	W 3	70	−1	– 0	5	X	10 ni	6	1	−1		3
	7	48.1	NW 7	00	0	– 0	6	20	2 conn	9	0		WT	5
	7	62.4	SW 6	16	2	↗ +1.0	6	4	10 str	9	2	4		4
	7	57.5	SW 4	11	5	↘ −1.0	6	0.2	10 ni	0	4	5		4
	7	56.6	W 3	17	5	↘ −1.5	7	4	10 str	9	14	X		4
	7	56.7	SSW 2	55	3	↘ −1.5	7	4	10 ni	9	6	3		4
	7													
Dresden	7[20]	58.3	WSW 5	75	2	↘ −0.5	6	10	10 str ni	9	0.6	3		4
Berlin	7	56.0	SW 1	60	1	↘ −1.0	7	1	10 ni	0	0	2		2
Grünberg i. Schles.	7	58.1	WSW 3	60	0	↘ −0.5	7	10	10 ni	0	2	1		5
Breslau	7	57.7	W 3	51	1	↘ −0.5	7	4	10 ni	9	2	2		4
Frankfurt a. M.	7	68.2	SW 4	17	2	↘ −1.0	2	2	9 4 str	8	0.1	3		5
Karlsruhe	7	65.2	SW 2	40	3	↘ −1.0	2	0.5	10 ni	8	0	3		5
Friedrichshafen	7	68.3	WNW 1	01	−5	↘ −1.0	1	50	wolkenlos	8	0	3		9
Bamberg	9[17]	63.2	SW 2	11	1	↘ −1.0	2	2.0	10 str	8	0.1	1		6
München	7	65.8	W 4	10	2	L −0.5	1	4	7 str	7	0.3	2		4
	7	–												
	7	6												
	7	8												
	7	6548	WSW 8	65	−2	↘ −1.5	7	0.05	10 str	9	15	−2		0
	7	6518	WSW 8	27	−3	– 0	4	0.05	10 str	0	4	−3		0
	9[08]	618.1	W 7	65	−6	– 0	7	0.05	10 str	0	2	−6		0
	7	6												
	9[18]	527.6	WNW 5	24	−11	↘ −0.9	4	1	Nebel	0	0	X		0
	7	5												
	7	569.1	Stille	¼ bed.	−13									

Luftdruck der Bergstationen nicht auf Schwere und Meeresspiegel reduziert

KÜSTENSTATIONEN UND FEUERSCHIFFE

NACHMITTAG UND ABEND DES VORTAGES

List	2 p:	NW 2 bedeckt, leichte Schneefälle. See II
	7 p:	Stille bedeckt. Schneefälle. See I
Bülk	2 p:	56.6 W 2. WW 11. Temp. 1.6° Sicht 20 km. See 0
	7 p:	53.3 WNW 1. WW 61. Temp. 0° Sicht 1 km. See 0
Arkona	2 p:	W 4. bedeckt. See IV
	7 p:	
Außenjade	2 p:	
	7 p:	
Marienleuchte	2 p:	60.6 WSW 4. WW 11. Temp. 1° Sicht 50 km. See I
	7 p:	58.4 WSW 4. WW 65. Temp. 1° " 2 " " I
Borkumriff	2 p:	57.4 WSW 4. WW 51. Temp. 4° WT 5°
	7 p:	53.7. NW 5. WW 51. " 5° WT 5°
Amrumbank	2 p:	NW 2. bedeckt. SE. WT 22.8 26.8
	7 p:	NNE 1 Schnee See II WT 8.3
Adlergrund	2 p:	WNW 6. wolkig, böig. See V Sicht 18 Sml. WT 8.4
	7 p:	WNW 6. bedeckt. See VI Sicht 1–10 Sml.
Borkum	5 p:	55.7 W 5 WW 15. Temp. 3°

HEUTE MORGEN

List	8 a:	Stille, bedeckt, leichter Schneefall. See I
	11 a:	WSW 1. " " " " "
Bülk	8 a:	52.0 WNW 1. WW 17. Temp. −1° Sicht 20 km. See 0
	11 a:	51.4. WNW 4. WW 24. Temp. 0° Sicht 10 km. See 0
Arkona	8 a:	W 1. bedeckt. See III
	11 a:	
Außenjade	8 a:	SW 2 Schnee See I
	11 a:	
Marienleuchte	8 a:	
	11 a:	56.2 WSW 2 WW 64. Temp. 0° Sicht 10 km. See 0
Borkumriff	8 a:	50.2 NNW 4. WW 55. Temp. 4° Sicht 10 km. See II
	11 a:	
Amrumbank	8 a:	51. Schnee See III. WT 32.2
	11 a:	
Adlergrund	8 a:	NW 5. wolkig. See V zeitw. Schneeschauer
	11 a:	
Borkum	11 p:	

HEUTE MORGEN 8 UHR

DEUTSCHE STATIONEN	Uhrzeit	Luftdruck	Wind	Wetter	Temperat.	Luftdruck Charakter. u. Änder.	W	Sichtweite in km	Wolken (in Zehntel)	Rel. Feuchtigk.	Niederschlag	Minimum	Seegang	Wolkenhöhe
Borkum	8	750.6	W 4	11	3	↘ −1.0	2	10	10 ni	9	0	–	RT	6
Wilhelmshaven	8	50.4	WSW 5	11	3	↘ −2.0	6	4	10 str ni	0	11	0		4
Helgoland	8	52.3	NE 2	Schnee	0								R	
Altenwalde	8	50.5	N 1	61	0	↘ −0.5	7	1	10 str	0	7	0		2
Bremen	8	51.4	WSW 5	16	4	↘ −1.0	6	10	10 5 str	0	3	3		4
Hamburg	8	51.1	WSW 1	65	0	↘ −1.0	7	0.5	10 ni	0	5	0		1
Groß-Borstel	8	X	Stille	65	0	X	7	0.2	10 Strm	0	17	0		0
Kiel	8	51.8	Stille	39	0	↘ −1.0	7	—	10 str	0	∅	−1		4
Warnemünde	8	50.0	NW 1	65	0	– 0	7	0.5	10 ni SW	0	–		RS	2
Swinemünde	8	50.6	NW 1	00	0	↘ −0.5	7	0.5	10 ni	9	∅	X		4
Rügenwaldermünde	8	49.6	WNW 5	Schnee	−0	↘ −0.1	–	–	–	–		−1	W	–
Danzig	8	49.1	WSW 5	11	−2	– 0	1	20	10 3 str	8	0	−4		5
Königsberg	8	47.7	WSW 3	60	−2	– 0	7	10	7 4 str	6	1	−4		3
Memel	8	45.3	NW 6	10	−1	– 0	1	20	8 conn	9	0		VT	5
Aachen	8	56.1	SSW 3	01	1	↘ −2.0	1	10	4 str ni	8	0	1		0
25 Wangen	8	53.2	SW 5	17	3	↘ −4.5	6	0.2	10 ni	0	4.2	3		2
Hannover	8	53.6	W 4	11	3	↘ −0.5	1	4	8 2 str	8	0	3		5
Magdeburg	8	53.4	WSW 5	12	3	↘ −0.5	6	10	10 2 str ni	8	1	3		4
	8													
Dresden	9[08]	58.2	SW 6	11	2	↘ −1.0	1	20	10 3 str	7	02	2		5
Berlin	8	52.0	WSW 3	50	4	L −0.5	6	4	10 ni	8	3	7		4
Grünberg i. Schles.	8	54.7	SW 5	11	2	↘ 0	6	20	10 ni	7	2	0		5
Breslau	8	54.7	SW 4	11	3	L 0	2	10	10 ni	7	1	1		4
Frankfurt a. M.	8	58.2	SSW 4	01	1	↘ −1.5	0	4	4 3 str	7	0	1		6
Karlsruhe	7[20]	58.3	Stille	02	−3	↘ −2.0	5	4	4 2 str	0	0	−4		1
Friedrichshafen	8	62.7	NNE 1	01	−10	↘ −2.0	0	2	wolkenlos	0	0	−12		3
Bamberg	8	59.4	SW 1	11	1	↘ −0.5	2	50	10 str	7	0	−1		7
München	8	62.7	SW 2	01	−7	↘ −2.0	0	4	wolkenlos	0	0	−9		9
Kahler Asten 852	8	–												
Wasserkuppe (Rhön) 950	8	6												
Feldberg im Taunus 801	8	66.8	SW 3	10	−4	↘ −1.5	1	20	6 str	9				7
Brocken 1142	8	65.1	WSW 8	27	−5	L −1.0	7	0.05	Nebel	0	11	−5		0
Fichtelberg 1213	8	64.8	WSW 7	27	−5	↘ −2.5	4	0.05	Nebel	0	7	−6		0
Klinovec 1608	7[08]	616.6	SW 5	28	−8	↗ +0.6	4	0.05	Nebel	0	1	−9		0
Feldberg i. Schwarzw. 1497	8[08]	62.9.7	SW 6	01	−5	↘ −7.5	0	0.5	3 str	8	0	−12		9
Zugspitze 2964	7[18]	524.8	W 4	01	−11	↘ −1.0	0	20	wolkenlos	0	0	−32		0
Säntis 2500	8	5												
Sonnblick 3106	8	566.3	Stille	Nebel	−16	↘ −0.5				0	0	−18		

Seehöhe in Metern

Luftdruck der Bergstationen nicht auf Schwere und Meeresspiegel reduziert

Nachdruck und Verwertung für öffentliche Vorhersage verboten!

Sonnabend, d. 19. Dez. 1925.

DEUTSCH

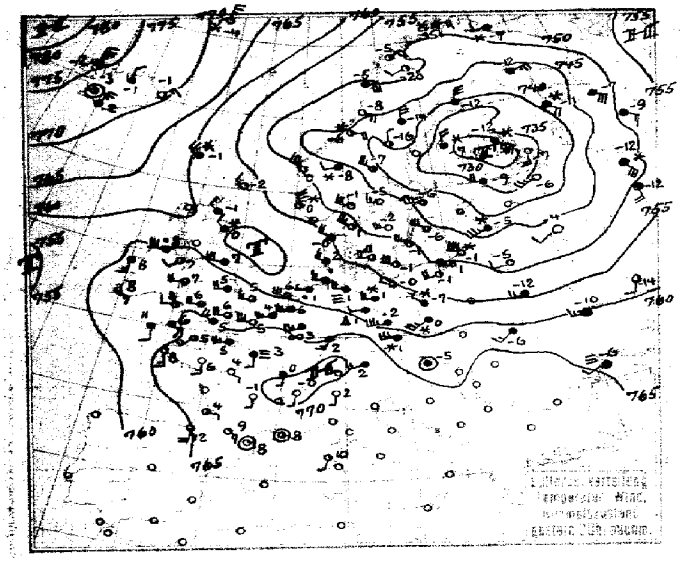

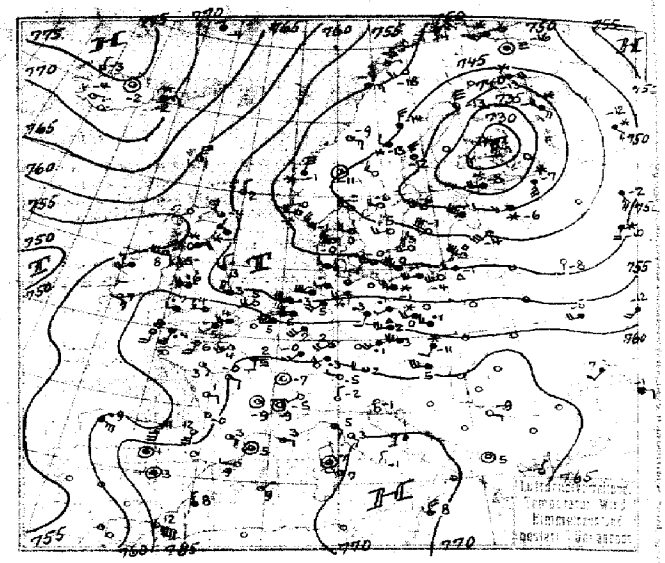

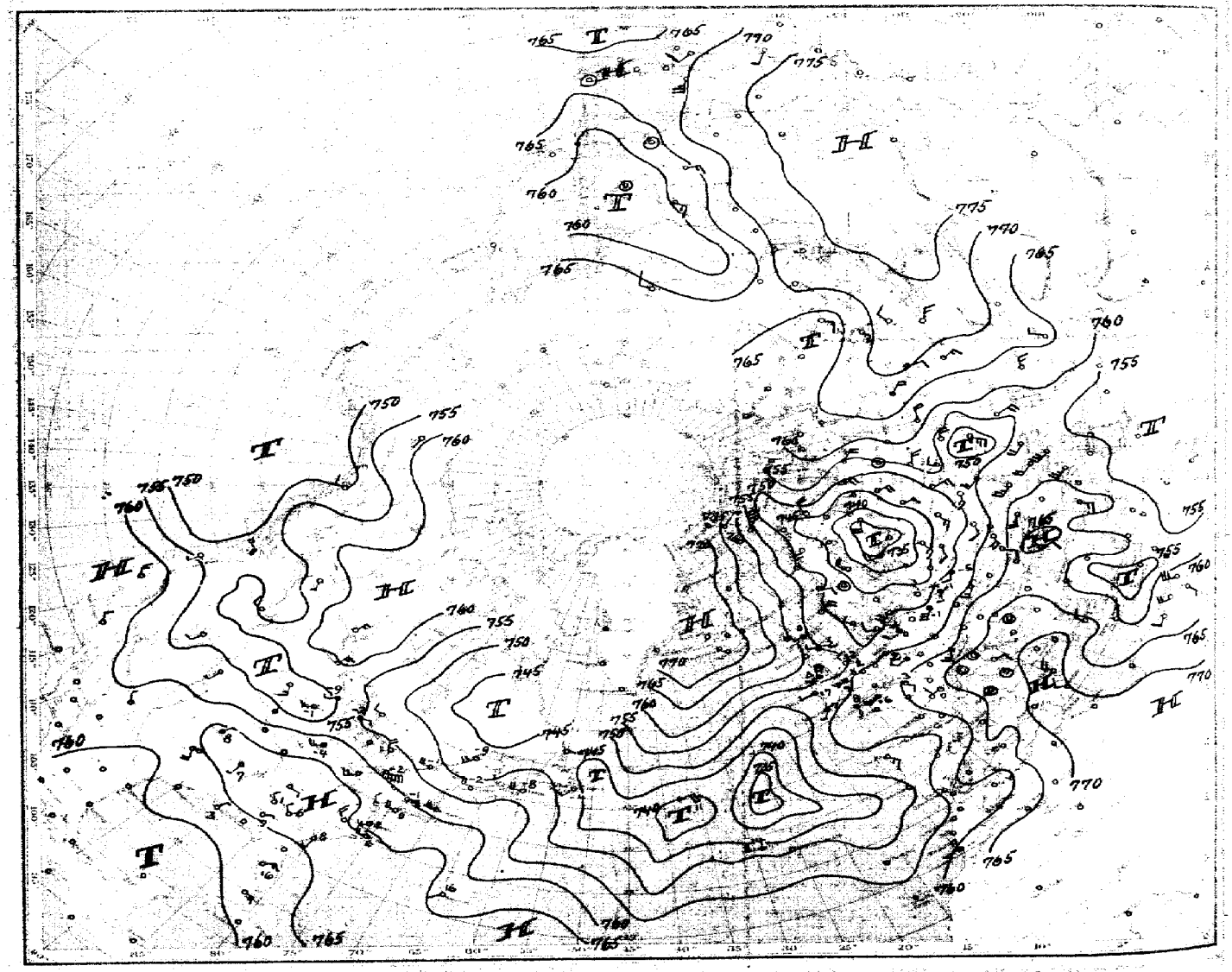

Luftdruck, Temperatur, Wind, Himmelszustand der nördlichen Halbkugel

vom Sonnabend, 19. Dez. morgens.

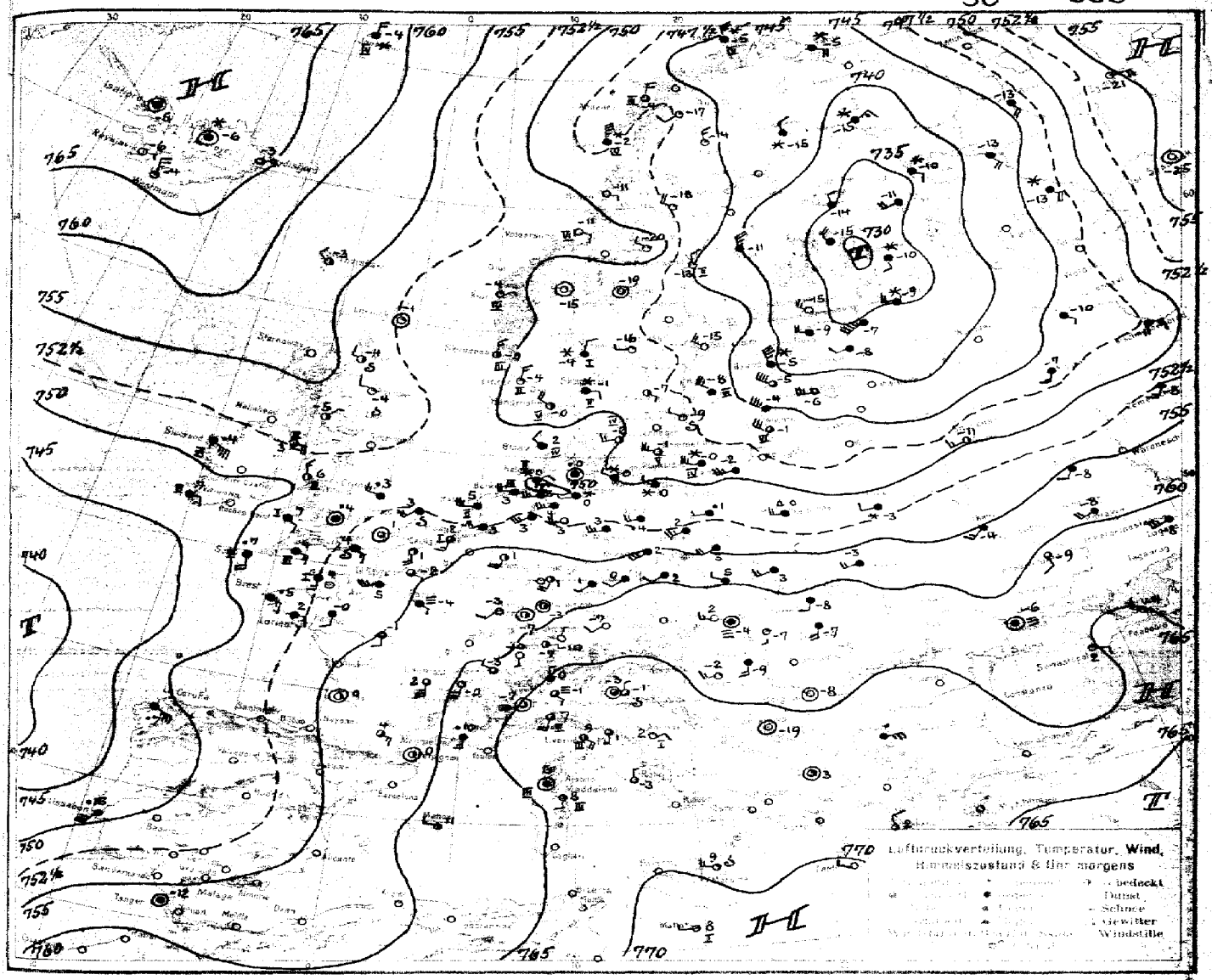

ALLGEMEINE ÜBERSICHT 8 Uhr morgens: Sonnabend, d. 19. Dezember 1925

Im westlichen Europa von Spanien bis nach Island hinauf wirkt sich primärer Druckfall aus, der eine Erweiterung der Tiefdruckrinne von der Biscaya nach dem Baltikum veranlassen wird. Die atlantische Westströmung wird jetzt die Erwärmung auch nach dem südlichen Frankreich und nach Süddeutschland vortragen. Die polare vom Nordmeer aus nach Süden gerichtete Strömung hat infolge Ausgleichs der Druckgegensätze zwischen dem grönländischen Hoch und dem finnländischen Tief an Stärke erheblich nachgelassen. Nur über das Ostseegebiet stoßen noch die Kaltluftmassen Skandinaviens mit größerer Stärke nach dem südlichen Rußland vor. Im Konvergenzgebiet der polaren Nordströmung und atlantischen Westströmung, das heute morgen von England nach Polen reicht, werden weitere Wirbelbildungen zu erwarten sein, die auch unseren Küsten noch weiterhin unbeständige Witterung bringen werden.

WETTERAUSSICHTEN AN DER DEUTSCHEN KÜSTE für Sonntag, d. 20. Dezember 1925

Nordsee, westl. Ostsee: Frische böige Winde aus Süd bis West, wolkig bis trüb, zeitweise noch Regen und Schnee, Temperatur nahe Gefrierpunkt.

Mittl. Ostsee: Frische böige Winde aus westl. Richtungen, wolkig bis trüb, zeitweise Regen oder Schnee, Temperatur nahe Gefrierpunkt.

Ö. Ostsee: (W. Königsberg:) Vorübergehend auffrischende westliche Winde, veränderlich, weiter Niederschläge in Schneeform, Temperatur nahe Gefrierpunkt.

Warnungen: Gestern abend 9°° pm. Gruppe V - VIII gewarnt: Gefahr frischer bis starker, vielfach böiger Winde aus westl. Richtungen. Signalball.

Dr. Hellmann

Hamburg, Deutsche Seewarte | Kapelle. Abt. III. Georgii

Steindruck: Hartung & Co., Hamburg

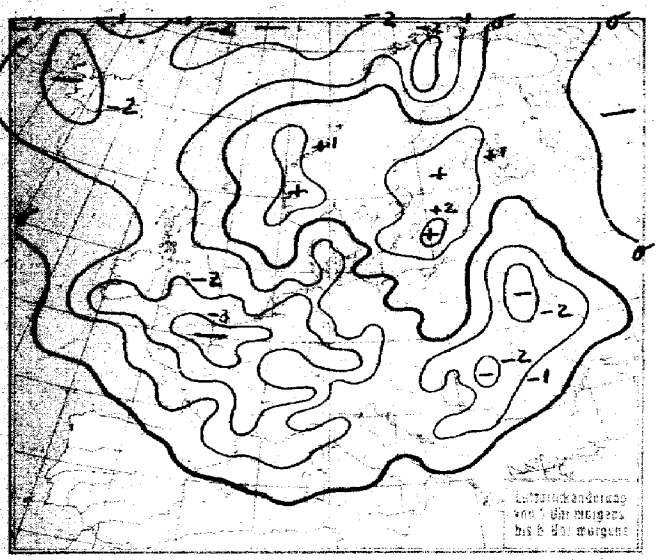

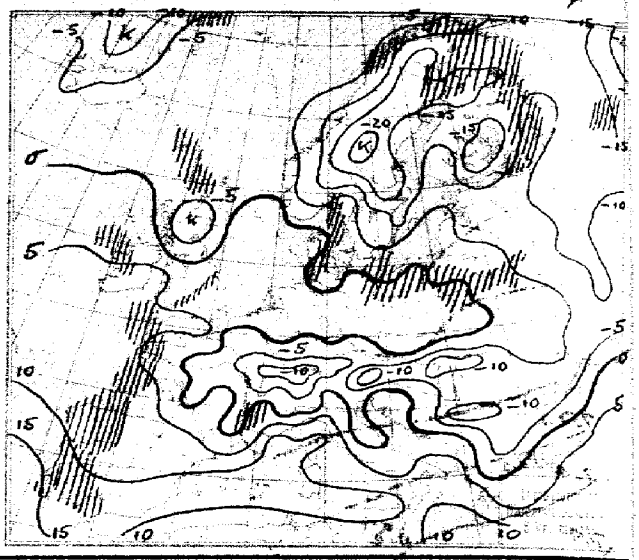

NACH AUFZEICHNUNGEN DER REGISTRIERAPPARATE ZU HAMBURG SEIT GESTERN 8 UHR MORGENS (M. E. Z.)

STUNDE		9	10	11	12m	1	2	3	4	5	6	7	8	9	10	11	12n	1	2	3	4	5	6	7	8
Thermograph		0.2	0.4	0.6	0.8	0.8	0.8	1.0	1.0	1.0	1.0	1.2	1.4	3.0	3.0	3.0	2.9	1.2	1.0	0.8	0.7	0.6	0.6	0.4	0.3
Barograph		30.4	56.2	55.2	55.0	54.5	54.2	53.7	52.8	52.1	51.0	49.9	49.2	49.0	48.3	48.3	48.4	48.3	48.4	48.1	48.1	48.4	47.9	47.6	47.3
Anemograph	Richtung	WNW	WNW	W	WNW	W	W	WSW	SW	SW	SW	WNW	WNW	W	WNW	NW	NNW	N	N	W	W	W	WNW	WNW	WNW
	m. p. S.	2.0	2.0	2.5	3.0	4.0	4.3	3.7	3.8	3.8	3.7	3.3	11.0	11.3	8.0	5.0	4.0	2.0	1.6	1.0	1.0	0.8	0.7	0.5	0.3
Regenmesser		0.84	0.64	0.24	0.12	0.06	"	0.06	0.08	1.62	1.68	1.20	0.58	0.30	0.72	0.36	0.24	"	1.26	1.08	1.08	0.78	0.90	1.08	1.44
Sonnenscheindauer in Min.		-	-	-	-	-	-	-	-	-	-	-	-	-	-	-	-	-	-	-	-	-	-	-	-

AUFSTIEGE

STATION Wind in m./S.	Seehöhe	Zeit	Boden	200	500	1000	1500	2000	2500	3000	3500	4000	4500	5000	Bemerkungen
							Heute	morgen							Sichtw. bis Klpm.
Malta	·	8a	W_7S_2	≈	WNW 5	≈	NW 4	NW_7W_5							
Croydon	·	"	≈	SW 9	SSW 9	WNW 4									
Lyngmne	·	"	≈	SSW 9	SSW 9										
Shetwick	·	"	≈	W 6	WNW 6	WNW 7	WSW 3								
Calshot	·	"	SE 5	SSE 5	S 1	S 5									
Holyhead	·	"	NW 5	NW_7W_5	WNW 5	W_7N_5	W 3	NW_7W_3							
Ankona	·	"	ENE 1	≈	SW 3	≈	≈	W_7S_1D							
Padua	·	"	ENE 1	NE_7N_2											
Florenz	·	"	Stille	SW 1	WSW 1	WNW 3									
Rom	·	"	N 1	SE 2	SE_7S_4	NW_7N_7									
Riverno	·	"	SE 7	SSE 8	S_7W_{11}	NW_7									
Messina	·	"	WNW 5	≈	≈	≈	S_7E_5	≈	≈	S_7E_5	≈	NNE 10			
Vigna di Valle	·	"	≈	≈	SE_7E_7	SE_7S_3	SE 7								
							Gestern	nachm. u. abend							
De Bilt	25m	2p	5° 92%	3° 95%	0° 85%	−3° 85%	−5° 75%	−5° 55%	−9° 55%	−17° 65%	−22° 55%	Inversion	+ 2°		
Friedrichshf.	400m	4p	NW_7W_1	≈	600 W_7S_8	400 W_7S_8	WNW 9	WSW 10	W_7S_{16}	W 16	≈	W 17	≈	WNW 17	6000 W_7N_{22}
Stuttgart	-	1p	SW_7S_4	≈	SW 13	W 18	1000 W_3S_{18}	m	750mm						Sichtw. b. 20 Km
"	-	2p	SW 5 6	≈	1000 SW_7W_{12}	1000 W_7N_{20}	1300 WNW 15	1600 WNW 8	2200 WNW 15	Str-cu 800m					" " 20 "
Duxford	-	3p	44° 75%	2.2° 85%	−3.9° ≈	−0.6 ≈	−3.3° ≈	−7.2° ≈	−10.6° ≈	−16.1° ≈					
Hadar	-	2p	WNW 11	≈	WNW 22	WNW 23	S 17								
Holyhead	-	"	WNW 7	W 9	W_7N_9	WNW 9									
Cranwell	-	"	NW 9	W 7	W 19										
Croydon	-	"	W 5	W 13	W_7N_{13}	W 23									
Felixstowe	-	"	≈	SE 13	W_7N_{17}										
Farnborough	-	"	≈	W 10	W_2N_{13}										
Andover	-	"	≈	W 10	W_2N_{11}										
Frankfurt	-	12m	SW 6	200 S_7W_6	400 SW_7W_{12}	Fr.	a-str.								" " 10 "
Holyhead	-	7p	≈	W 9	W_7N_{10}	W_7W_8									
Lyngmne	-	7p	≈	W_7N_{12}	W_7N_{12}	W 17									
Farnborough	-	7p	≈	W 10	W_7N_{14}	W 17									
Calshot	-	7p	≈	W 6	W_7S_9	WNW 10									
Andover	-	7p	≈	W 8	W_7N_{10}	W_7N_{14}									
Malta	-	7p	≈	NNW 11	≈	NW_7N_8	NW_7N_8								
							Gestern	morgen							
Gleiwitz (Flugw.)	-	9a	−2° 92%	400 −0.0 71%	800 −1.8° 72%	1200 −2.8° 83%	1600 −3.0 83%	2000 −3.8° 82%	2400 −3.8° 82%	2800 −3.8° 94%	3200 −7.8° 94%	Wolken 3350m			
			SW 6	W_7N_7	NW_7W_{13}	NW 12	NW_7W_{13}	NW 10	≈	≈	≈				
Breslau	-	11a	SW 2	500 SW_7W_7	900 W 6		W 3	370 m							" " 20 Km
Friedrichshf.	400m	10a	NE_7N_1	700 S_7W_5	≈	WNW 12	1000 W_7S_{13}								" " 10 "
De Bilt	25m	10a	≈	5° 93%	3° 95%	1° 93%	−2° 85%	−6° 93%	−6° 65%	−8° 55%	≈	−16° 55%	≈	−20° 35%	
Oesterssund	-	10a	≈	N_7E_8	NNE_{10}	N_7E_7									
Stockholm	-	8a	≈	NW_7W_8	NW_{14}	NW 17	NW 16	NW 20	≈	NW 28					
Malmsläll (Flugpl.)	-	9a	700 −4.4° 69%	≈	≈	1500 −6.5° 67%	≈	≈	≈	−6.4° 39%	≈	−37.5° 45%			
Toulouse	-	10a	≈	≈	SW_7W_8	SW 9	Stille	WNW 6	≈	WNW 5	≈	NW 8			
Tours	-	10a	≈	≈	S 6	E 2	E_7S_2								

Sonnabend, 19. Dezember 1925

| STATION | MORGEN | | |

STATION	GESTERN NACHMITTAG						GESTERN ABEND								STATION	GESTERN NACHMITTAG						GESTERN ABEND							
	Luftdruck	Wind		Wetter	Temperat.	W	Luftdruck	Wind		Wetter	Temperat.	W	Stärke in km	Niederschlag		Luftdruck	Wind		Wetter	Temperat.	W	Luftdruck	Wind		Wetter	Temperat.	W	Stärke in km	Niederschlag	Maximum der Tages
Wien	7						761.5	W	5	bed.	5				Turin							749.1	Stille		20	-6	3	1	0	0
Zürich	770.0	SE	1	00	3	1	68.3	N	1	01	-3	0	0	0	Genua							68.6	SE	2	11	5	1	20	0	0
Bern	76.3	S	1	01	-2	0	68.7	S	1	01	-4	0	50	0	Livorno							69.0	SE	2	12	8	1	0	0	0
Genf	76.4	SSW	1	01	-0	3	69.0	SW	1	01	-5	0	10	0	Ancona							69.9	S	1	00	0	0	0	0	0
Lugano	68.2	S	1	00	2	0	68.0	N	1	00	-2	0	20	0	Maddalena							69.2	W	1	01	7	1	0	0	0
Belder	38.9	WNW	6	11	6	1	56.5	W	6	11	6	2	10	0.2	Messina							702	N	4	02	8	1	20	0	0
Vlissingen	63.3	WSW	5	16	4	6	61.1	WSW	5	11	5	2	10	⊘	Tarent															
Utrecht	61.2	WSW	5	11	6	6	58.9	WSW	5	11	5	6	10	0.3	Venedig							68.2	NNW	1	01	-1	0	20	0	0
Kopenhagen	54.6	W	4	12	0	1	53.0	W	4	11	-0	2	20	⊘	Rom							71.0	N	1	01	-1	0	50	0	0
Skagen	50.1	NW	5	01	1	0	47.7	WNW	4	01	0	0	20	0	Malta							70.1	NNW	4	00	10	1	50	0	0
Hanstholm	57.4	NW	4	11	-0	1	50								Madrid							68.6	Stille		11	2			0	
Skagenhavn	55.3	NW	3	17	2	7	52.5	WNW	3	17	1	7	20	0.1	Le Coruña							69.2	ESE	5	81	9				
Hammershus	57.4	WNW	6	01	-1	0	50								Mahon							68.0	NE	1	01	9			0	
Abisko	51.3	SW	2	01	-24	1	51.4	SW	3	01	-18	0	50	0	Malaga							59.5	ESE	9		12			0	
Haparanda	38.2	NNE	6	11	-12	2	39.0	NNE	6	11	-13	7	-	2	Horta															
Stensele	44.1	N	6	11	-14	2	45.6	N	5	11	-14	2	20	0	Rochefort							64.1	ENE	2	01	1		0.3	2	
Oestersund	43.9	N	1	01	-16	1	46.9	NW	2	61	-12	7	4	0.2	Bayonne	65.6	S	4	11	12	-	50	62.6	S	6	11	12		20	0	
Hernösand							46.5	NNW	5	01	-12	2	50	0	Bordeaux	66.1	E	1	11	9	-	9	63.3	Stille		01	-0		9	0	
Särna	40.0	NW	5	12	-7	1	44.7	NW	3	00	-14	1	-	0	Clermont	58.8	S	1	01	-1	-	9	66.4	Stille		01	-9		9	0	
Karlstad	45.9	W	3	01	-5	0	-								Dijon	63.5	O	1	11	0		2	68.0	Stille		01	-7		4	0	
Stockholm	41.5	W	5	10	-1	2	40.3	W	4	01	-6	1	10	0	Calais	64.6	W	5	11	5		20	62.4	W	6	01	5		20	⊘	
Jonköping	48.6	WSW	5	01	-2	0	50								Brest	65.4	SSE	3	01	8		50									
Wisby	46.6	WNW	6	10	-1	1	45.2	NW	6	00	-1	0	50	0	Paris	67.8	SSE	2	25	8		0.5	66.3	S	2	25	8		1	0	
Kalmar	50.0	WNW	5	01	-1	0	-	47.3	WSW	4	01	-3	1	-	0	Perpignan	68.8	Stille		01	8		>50	66.7	Stille		11	5		>50	0	
Gällivare	48.4	NNE	3	10	-16	7	>50	47.5	N	2	00	-16	1	>50	0.1	Rennes	67.7	SSE	3	01	6		20	64.2	SE	2	01	3		20	0	
Karlskrona																Straßburg	62.1	ESE	3	11	-3		20								
Bjurröklubb																Toulouse	66.5	ESE	3	01	9		20	65.2	ESE	4	01	3		>50	0	
Quade Hook																Tours	67.7	SE	1	01	4		4	65.1	ESE	2	01	-0		14	0	
Spitzbergen	67.3	NNE	2	12	-12	1	50	63.8	Stille		60	-3	7	1	1	Ajaccio	69.7	SSW	1	01	10		>50	69.6	Stille		11	-		50	0	
Ingö	51.0	NE	3	64	-5	5	10	49.5	NE	4	00	-4	7	50	5	Le Havre	66.5	WSW	5	11	5		20	64.0	SW	5	01	4		20	0	
Valdersund	45.7	ENE	4	33	-6	5	10	47.7	ESE	3	00	-9	1	50	1	Marignane	69.2	Stille		11	8		-	67.7	E	1	01	3		20	0	
Kinn	50.0	NW	7	12	0	1	50	48.9	NNE	6	39	-1	5	4	3	Nancy	68.5	WSW	2	25	-0		10	66.3	SW	3	11	-0		10	⊘	
Lister	53.0	NW	5	03	-0	5	52	51.9	WSW	5	03	-1	5	50	0.3	Lerwick	56.5	NW	2	03	-2	7	50	58.6	N	2	00	2	7	50	0.4	
Bären-Insel	60.8	NE	8	60	-1.4	7	8	57.3	NNE	8	60	-1.4	7	2	⊘	Renfrew								56.5	NE	4	65	-0	7	10	3	
Andönes	57.0	NE	3	01	-5	0	50	50.3	ENE	1	01	-5	0	50	0	Cranwell	61.9	W	4	18	5	6	20	59.6	WNW	4	00	3	1	20	⊘	
Röst	49.5	ENE	6	10	-5	2	50	50.3	ENE	3	01	-4	10	50	⊘	Scilly	69.7	SSE	2	12	11	1	50	61.3	SSW	4	11	9	0	0.05	0.2	
Jan Mayen	48.3	N	6	60	-4	5	20	47.6	N	2	11	-4	1	-	⊘	Wick	58.9	NW	2	11	-1	7	50	57.3	NW	2	01	-4	0	50	1	
Färder	72.1	WNW	6	01	-1	0	50	46.8	WNW	4	01	-2	0	50	0	Malinhead	57.3	W	6	50	8	6	50									
Vardö	50.3	W	2	65	-7	7	2	48.0	SW	3	33	-6	5	50	5	Tynemouth	58.9	W	6	11	7	1	20	55.5	N	2	51	3	6	20		
Brönnö	45.9	E	4	00	-8	0	>50	46.7	E	4	12	-9	1	250	0	Pembroke	63.8	W	2	10	8	2	50	61.1	W	2	30	7	5	50		
Ussire	52.1	NNW	6	33	0	5	>50	51.8	W	4	30	0	5	>50	0.3	Roches Point	64.1	E	3	11	7	5	20	60.6	N	1	11	6	5	50	0.3	
Dombas	46.0	WSW	2	64	-8	5	2	45.9	Stille		07	-11	7	>50	1	Croydon	64.5	W	3	11	8	7	10	62.3	W	2	11	4	2	10	⊘	
Helsingfors	34.6	WNW	4	10	-9	7	10	34.1	W	4	60	-3	7	10	-	Aberdeen	58.4	NW	2	61	0	8	4	57.3	NW	2	61	-1	7	4	4	
Vasa	31.5	N	4	32	-7	7	2									Valentia	62.5	SSE	3	11	8	6	>50	59.0	SE	3	11	7	6	50	1	
Kuopio	29.9	SE	7	60	-12	7	2									Plymouth	65.1	SE	2	10	6	6	4	61.4	SSW	5	55	4	6	20	2	
Dorpat	40.1	SW	3	01	-6	5	-	38.4	NNW	3	60	-6	0	-	0	Guernsey	66.3	SW	3	11	5	1	50	63.0	SSW	3	01	6	0	50	0	
Riga	43.4	SW	7	68	-5	7	0.4	42.7	SW	6	00	-4	2	20	⊘	Stornoway																
Warschau																Holyhead	62.8	WSW	4	12	7	5	50	59.8	WSW	4	50	6	5	20	0.2	
Lemberg	62.0	SW	3	11	-6	2	4									Donaghadee	62.0	SW	3	10	7	1	50	58.4	W	3	00	5	1	50	0	
Pinsk	53.0	WSW	3	11	-12	2	1									Yarmouth	61.9	W	3	11	5	1	10	59.8	WSW	4	01	5	2	20	0	
Wilna	49.2	WSW	7	00	-5	5	-									Blacksod	61.5	S	3	11	8	1	50	57.9	SW	4	11	7	1	50	0	
Krakau																Calshot	64.9	NW	5	11	5	2	>50	62.6	SW	2	16	5	6	20	⊘	
Posen	57.1	NW	1	65	-7	7	1									Thorshavn	59.8	NW	4	33	-1	5	10	59.8	N	5	00	-	5	20	1	
Prag	61.2	W	6	63	1	7	4	60.2	W	5	11	3	7	20	1	Seydisfjord	70.7	NE	3	05	-1	7	20	70.1	NE	3	60	-2	7	20		
Eger								61.9	SW	5	40	1	6	4	⊘	Acureyri	74.1	N	2	17	-1	8	20	73.0	Stille		11	-2	2	4		
Preßburg	64.7	Stille		11	-5	2	2	64.2	Stille		11	-3	7	2	⊘	Isafjord	77.8	N	7	12	-2	2	20	74.6	N	1	10	-3	1	20		
Kaschau	67.3	S	2	60	-12	7	50	65.8	S	2	61	-11	7	1	2	Reykjavik	73.9	Stille		01	-3	0	50	71.5	ENE	2	01	-4	0	50	0	
Ofnütz	61.0	SSW	5	66	-0	7	1	60.2	SSW	2	65	1	7	4	1	Vestmannö	72.0	N	5	10	-2	0	50									
Budapest																Alexandrevsk	51.8	Stille		Nebel	-12			48.9	Stille		Nebel	-16				
Belgrad							68.5	ESE	1	00	-9	1	20	0	-5	Archangelsk	47.9	SE	6	bed.	-16			46.5	SE	4	bed.	-19				
Semlewo																Ust-Zylma	57.2	NW	1	Schnee	-23			58.2	ENE	3	bed.	-23				
Agram																Petersburg	47.8	SW	5	wolkig	-6			45.5	S	5	Schnee	-7				
Sofia																Warschau	51.3	S	4	bed.	-12			48.1	SSE	5	bed.	-12				
Athen																Kiew	59.2	W	3	bed.	-10			57.7	W	4	bed.	-5				
Korfu																Odessa	64.9	WSW	1	Nebel	-6			54.8	SW	2	bed.	-7				

SCHIFFSMELDUNGEN

Datum	Zeit	Breite	Länge v. Gr.	Luftdruck	Wind	Wetter	Temper. Luft	Temper. Wasser	W	Stärke in km	Wolken (in Zehntel)	Seegang	Dünnung aus
18. XII.	7p	59°2'	0°1' E	751-	NW 5	01	-2	6	5	>50	—	4	NW
" "	7p	48°6'	29°3' W	40-	NW 7	11	3	17	2	50	10 ∞ -ni-	SW	NW
" "	2p	43°7'	8°1' W	65-	S 3	12	10	11	5	50	6 ∞ -ni-	5	—
" "	2p	49°3'	22°5' W	98-	S 5	06	13	13	3	50	8 ∞ -ni-	VI	E
" "	2p	58°8'	2°1' E	58-	NW 6	37	-2	6	5	>50	5 ≈ -ni-	V	—
" "	2p	52°3'	51°6' W	50-	E 2	11				50		6	—
" "	7p	48°W	20°4' W	60-	SW 3	11	13	13	5	50	8 ∞ -ni-	4	S
" "	2a	42°8	51°8' W	60-	E 2	11	11	6		50		3	—
" "	2a	49°5	17°8' W	60-	SE 6	08				50		VI	SE
" "	2a	49°0	12°5' W	65-	SE 3	07				20		4	S
" "	8a	48°7	19°5' W	60-	SSE 4	11				0.05		VI	SE
" "	8a	54°5	19°4' W	64-	SSE 6	11				50		VI	S
" "	8a	49°3	13°0' W	99-	SE 7	11				50		88	S

Datum	Zeit	Breite	Länge v. Gr.	Luftdruck	Wind	Wetter	Temper. Luft	Temper. Wasser	W	Stärke in km	Wolken (in Zehntel)	Seegang	Dünnung aus
19. XII.	8°0	47°20	25°0 W	740-	NNE 3	02	6	16	0	50	5 ∞	3	NW
" "	2°0	52°5	7°9 W	86-	WNW 3	13	2	6	5	250	9 —	4	NW
" "	2°0	43°7	9°9 W	52-	SSE 3	00	11	12	0	20	2 -ni-	3	—
" "	2a	45°0	36°0 W	40-	E 4	11	11	16	5	50	10 ∞ -ni-	VI	E
" "	8a	46°9	35°0 W	—	ENE 5	10	12	14	5	50	7 ∞	5	—

EISBERICHT
vom

Sonnabend, den 19. Dezember 1925

Beilage zum Wetterbericht der Seewarte
Herausgegeben von Abt. I.

Ein x im Felde bedeutet, daß die im Kopf angegebenen Eisverhältnisse herrschen.

Stationen	Eisverhältnisse: 0 eisfrei	1 leichtes, loses Eis	2 strichweise Treibeis	3 dünne Eisdecke	4 zusam. geschob. Eis	5 starkes Treibeis	6 starke Eisdecke	7 schweres Eistreiben	8 dicke, starke Eismassen	9 nicht gemeldet	Schiffahrt: 0 weg. Nebel u. Schneetreiben nicht zu ersetzen	1 unbehindert	2 für Segler erschwert	3 für Segler nur mit Schlepper	4 für Segler geschlossen	5 für Motorsegler geschlossen	6 nur für starke Dampfer	7 nur mit Eisbrecherhilfe	8 geschlossen	9 Fahrrinne durch Eisbrecher offen gehalten	X nicht gemeldet	Bemerkungen
Delfzyl Ems										x		x										
Harlingen Zuiderzee										x		x										
Amsterdam Hembrücke										x		x										
Zaandam Voorzaan										x		x										
Helder Zuiderzee										x		x										
Rotterdam Waterweg										x		x										
Dordrecht Noord										x		x										
Dordrecht Maillegat										x		x										
Wyk a/Föhr, Hafen										x		x										
Eilenbogen, Seegebiet u. Listertief										x											x	
Amrum, Schmaltief	x											x										
" , Vortrapptief	x											x										
Husum, Hever							x										x					
Tönning, Eider						x											x					
Neuwerk, Seegebiet	x											x										
" Elbe bis Cuxhaven	x											x										
Cuxhaven, sichtbares Elbgebiet			x										x									
" , Hafen u. Einfahrten		x											x									
Belumerschanze, sichtbares Elbgebiet			x											x								
Brunsbüttelkoog " "						x								x								
" " , Kanaleinfahrt u. Hafen		x											x									
Glückstadt, sichtbares Elbgebiet			x											x								
Brunshausen, " "						x										x						
Altona, vorliegendes Elbgebiet					x											x						
Hamburg, Landungsbr. vorliegendes Elbgebiet					x									x								
Harburg, sichtbares Elbgebiet					x									x								
Roter Sand, Wesermündung	x											x										
" " , Alte Jade	x											x										
Hohe Weg, sichtbares Wesergebiet			x									x										
Bremerhaven, " "			x										x									
Brake, " "			x											x								
Bremen, " "	x											x										
Helgoland,	x											x										
Wangeroog, Wangeroog Fahrw. Außenjade	x											x										
Schillighörn, sichtbares Jadegebiet	x											x										
Wilhelmshaven, Innenjade	x											x										
" , Hafeneinfahrten	x											x										
Wangeroog, Harle	x											x										
" , Watten	x											x										
Norderney, Seegat		x										x										
" , Watten			x										x									
Borkum, Westereme	x											x										
" , Randzeigat	x			•								x										
Nesserland, sichtbares Emsgebiet						x								x								
" , Hafeneinfahrten						x								x								
Helsingör										x		x										
Kopenhagen										x		x										
Dragör										x		x										
Stevns										x		x										
Gjedser										x		x										
Hyllekrog										x		x										
Kjelsnor										x		x										
Albuen										x		x										
Sprogö										x		x										
Revenäs										x		x										
Fornäs										x		x										
Anholt										x		x										
Læsö, Österby										x		x										
" Vesterö										x		x										
Frederikshavn u. Hirsholm										x		x										
Skagen										x		x										
Kegnäs										x		x										
Memel, Seegebiet	x											x										
" , Hafen / Litauen			x										x									
" , Seetief	x											x										
Brüsterort, sichtbares Seegebiet	x											x										
Pillau, " "	x											x										
" " , Hafen	x											x										
" , Königsbg. Seekanal bis Königsberg							x											x				
" , Frisches Haff bis Königsberg							x												x			
Neu-Terranowa, Frisches Haff bis Elbing							x											x				
Danzig, Reede	x											x										
" , Hafen			x										x									
Stolpmünde					x							x										
Rügenwaldermünde					x												x					
Kolberg	x											x										
Swinemünde, See	x											x										
" , Hafen	x											x										
" , Haff							x													x		
Groß Ziegenort, Stettiner Haff bis Stettin							x													x		
Greifswalder Oie, sichtbares Seegebiet	x											x										
Thiessow, östl. Einf. in den Bodden b. Stralsund								x												x		
Arkona, sichtbares Seegebiet	x											x										
Barhöft, Gellen			x										x									
" , Vierendehl					x												x					
" , Bodden					x												x					
Darsserort, sichtbares Seegebiet	x											x										
Warnemünde, Hafen	x											x										
" , Warnow							x													x		
Wismar, Fahrwasser nach Wismar							x													x		
Travemünde, Seegebiet	x											x										
" , Hafen	x											x										
" , bis Lübeck			x										x									
Marienleuchte, sichtbares Seegebiet	x											x										
Westermarkelsdorf, " "	x											x										
Fehmarnsund	x											x										
Friedrichsort, Kieler Föhrde	x											x										
Bülk, " "	x											x										
Holtenau, Kais. Wilhelm-Kan. bis Brunsbüttel			x												x							
Flensburg, sichtbares Eidergebiet							x												x			
Eckernförde	x											x										
Schleimünde bis Schleswig		x											x									
Flensburg, Außenförde	x											x										
" , Innenförde	x											x										
Tapenese										x											x	
Libau	x											x										
Steinort										x											x	
Wi	x											x										
Mi	x											x										
" saturm	x											x										
Domesnäs NW	x											x										
" NO	x											x										
" SO	x											x										
Massaregenäsem	x											x										
Riga See	x											x										
" Hafen			x		x								x		x							
Haynasen																						

Erscheint täglich mit Ausnahme von Sonn- und Feiertagen. Bezugspreis für das Winterhalbjahr 20 Mark.
Bestellung bei der „Deutschen Seewarte" Hamburg.

EISBERICHT
vom

Sonnabend, den 19. Dezember 1925

Beilage zum Wetterbericht der Seewarte
Herausgegeben von Abt. I.

Ein X im Felde bedeutet, daß die im Kopf angegebenen Eisverhältnisse herrschen

	Stationen	Eisverhältnisse: 0 eisfrei	1 leichtes, loses Eis	2 strichweise Treibeis	3 dünne Eisdecke	4 zusam. geschob. Eis	5 starkes Treibeis	6 starke Eisdecke	7 schweres Eistreiben	8 dicke, starke Eismassen	9 nicht gem.	Schiffahrt: 0 wg. Treibeis Schwierigkeiten zu erwarten	1 unbehindert	2 für Segler erschwert	3 für Segler nur mit Schleppern	4 für Segler geschlossen	5 für Motorsegler geschlossen	6 nur für starke Dampfer	7 nur mit Eisbrecherhilfe	8 geschlossen	9 Fahrrinne durch Eisbrecher offen gehalten	X nicht gemeldet	Bemerkungen
ESTLAND	Zerel	x											x										
	Filsand	x											x										
	Dagerort	x											x										
	Tachkona	x											x										
	Odinsholm	x											x										
	Packerort	x											x										
	Nargen	x											x										
	Reval, Reede	x											x										
	Kokskär	x											x										
	Eckholm	x											x										
	Stenskär	x											x										
	Hungerburg							x												x			→ verläufig geschlossen.
	Kynö										x											x	
	Werder								x		x											x	
	Worms																			x			
FINNLAND	Björkösund										x									x			
	Umgebung von Werkkomatala										x									x			
	Seegebiet von Björkö (West)										x									x			
	Fahrwasser Wiborg-Trångsund										x									x			
	" Trångsund-Rödhäll										x									x			
	Außerhalb Rödhäll										x									x			
	Kotka Hafen nebst Umgebung					x												x					→ nur für Dampfer mit Eis verkehr.
	Außerhalb Ranko						x											x					
	" Luppi										x											x	
	Seegebiet E von Hochland	x											x										
	S " "	x											x										
	W " "	x											x										
	Helsingfors S Hafen nebst Umgebung										x											x	
	Außerhalb Sweaborg				x																	x	
	" Gräskarsbäderna										x											x	
	Bei Porkala				x														x				Die Aufnahme der finnischen
	Außerhalb Kallbådan				x											x							Stationen " nicht gemeldet" ist
	Barösunds Fjärd				x											x							durch Abstimmung der Schiffe
	Seegebiet außerhalb Jusarö										x											x	im Hafen verhindert worden.
	Hangö Hafen nebst Umgebung										x											x	
	Umgebung von Russarö										x											x	
	Seegebiet im äußersten Sichtkr. v. Russarö										x											x	
	Hangö W Fjärd										x											x	
	S Teil von Gullkrona Fjärd										x											x	
	Åbo Hafen bis Stora Bocken										x											x	
	Erstan Fjärd										x											x	
	Umgebung von Lövskär										x											x	
	Widskärsfjärd	x											x										
	Bei Utö	x											x										
	Seegebiet im äußersten Sichtkr. v. Utö	x											x										
	Skiftet	x											x										
	Fögla Schären					x										x							
	Bei Ledsund	x											x										
	E von Nyhamn	x											x										
	Seegebiet außerhalb Kobbäklinter	x											x										
	Schärenhof von Mariehamn	x											x										
	W von Eckerö	x											x										
	Nach außen gen Sälskär	x											x										
	Schärenhof außerhalb Raumo							x														x	
	Seegebiet nahe außerhalb Raumo										x			x									
	Umgebung von Reiandersgrund										x											x	
	Räfsö und Mäntyluoto innere Hafengeb.										x											x	
	Mäntyluoto Reede										x											x	
	Außerhalb Kallo u. Räfsö										x											x	
	Seegebiet im äußersten Sichtkreis v. Räfsö										x											x	
	Waskiot Hafen nebst Schärenhof										x											x	
	Zwischen Storhästen u. Ensten										x											x	
	Rönnskär Fahrwasser										x											x	
	Norrskär Fahrwasser										x											x	
	Jakobstadt Hafengebiet										x									x			
	Reede bei Adö										x									x			
	Seegebiet außerhalb Mässkär										x									x			
	Yxpila Hafengebiet										x									x			
	Innerhalb Tänkar										x									x			
	Seegebiet außerhalb Tänkar										x									x			
	Brahestads Reede										x									x			
	Nach außen gen Nahkiainen										x									x			
	Seegebiet N von Isokraaseli										x									x			
	Uleåborgs äußere Hafengebiete										x									x			
	Fahrstraße nach Uleåborgs Hafengebiete										x									x			
	Seegebiet außerhalb Marjaniemi										x									x			
	Kemi Hafengebiete										x									x			
	Seegebiet außerhalb Kemi										x									x			
	Fahrwasser nach Karlsborg										x									x			
	Seegebiet vor Rödkallen										x									x			
	Fahrwasser n. Lulea durch Tjuvholmsund										x									x			
	Seegebiet vor Gasören										x									x			
SCHWEDEN	Västra Kvarken						x															x	
	Seegebiet vor Skag	x											x										
	" " Hernö	x											x										
	Angermanälven oberhalb Svanö				x														x				
	" " unterhalb "				x													x					
	Seegebiet vor Bremö	x											x										
	Fahrwasser Bremö bis Draghällan-Feuer	x											x										
	Alnösundet				x																	x	
	Seegebiet vor Lilljungfrun	x											x										
	" rund um Eggegrund		x													x							
	Nordfahrwasser nach Gävle				x																x		
	Öregrundsgrepen								x													x	
	Seegebiet rund um Grundkallen-Feuerach.	x											x										
	" vor Söderarm	x											x										
	" " Sandhamn	x											x										
	Fahrwasser Sandhamn nach Stockholm				x														x				
	Seegebiet vor Landsort	x											x										
	Fahrwasser Landsort bis Stockholm				x																x		
	" Häringe bis Oxelösund										x											x	
	Kalmarsund nördlich Kalmar				x											x							
	" südlich "									x										x			→ verläufig geschlossen.
	Südliche Einfahrt zum Kalmarsund	x											x										
	Seegebiet vor Karlshamn	x											x										
	Südliche Einfahrt zum Öresund	x											x										
	Flinttännan	x											x										
	Seegebiet vor Hälsingborg	x											x										
	Nördliche Einfahrt zum Öresund	x											x										
	Seegebiet vor Halmstad	x											x										
	" " Varberg	x											x										
	" " Vinga	x											x										
	Fahrwasser Vinga bis Göteborg	x											x										
	Seegebiet vor Smögen	x											x										
NORWEGEN	Vikär	x											x										
	Torgautan	x											x										
	Kristiania	x											x										
	Fearder	x											x										
	Fredriksvern	x											x										
	Jomfruland	x											x										
	Mardö	x											x										
	Oksö	x											x										
	Bastöy	x											x										

Eisbericht Russland vom 18. Dez.: Von Leningrad bis zur Linie Sommers-Narri Eisbelauerung. Schiffe müssen auf einer Strecke von 80 Seem. durch Eis fahren.

WETTERBERICHT
DER
DEUTSCHEN SEEWARTE

JAHRGANG 50, Nr. 354 VERLAGSORT HAMBURG Sonntag, den 20. Dez. 1925

Mitteleuropäische Zeit — **Luftdruck** reduziert auf 0° Temperatur, Meeresspiegel und Schwere in 45° Breite — **Temperatur** in Celsius-Graden — **Windstärke** nach Beaufortskala (12 = Orkan) — **Wetter:** 00 bis 09 wolkenlos bis halb bedeckt; 10 bis 19 halb bis ganz bedeckt; 20 bis 29 Dunst oder Nebel; 30 bis 39 Schauer; 40 bis 49 Rieselregen; 50 bis 59 sonstiger Regen; 60 bis 69 Schnee; 70 bis 79 Graupel oder Regen und Schnee gemischt; 80 bis 89 Hagel; 90 bis 99 Gewitter — **W** = Witterungsverlauf seit der letzten Beobachtung: 0 = wolkenlos bis halb bedeckt, 1 = wolkig, 2 = anhaltend ganz bedeckt, 3 = Dunst oder Nebel, 4 = dichter Nebel. 5 = Schauer, 6 = Regen oder Rieselregen, 7 = Schnee, 8 = Graupeln oder Hagel, 9 = Gewitter — **Relative Feuchtigkeit:** 0 = 95 bis 100 %, 9 = 90 bis 94 %, 8 = 80 bis 89 %, 7 = 70 bis 79 %, 6 = 60 bis 69 %, 5 = 50 bis 59 %, 4 = 40 bis 49 %, 3 = 30 bis 39 %, 2 = 20 bis 29 %, 1 = 10 bis 19 %

GESTERN NACHMITTAG 2 UHR

DEUTSCHE STATIONEN	Uhrzeit	Luftdruck	Wind	Wetter	Temperat.	Luftdruck Charakter. u. Änder.	W	Höhe in m	Wolken (in Zehntel)	Rel. Feuchtigkeit	Seegang	Wolkenhöhe
Borkum	2	751.0	NE 1	60	0	+0.5	7	10	10 —	0		5
Helgoland	2	—	W 1	bedeckt	—						II	
Altenwalde	2	50.5	Stille	61	0	— 0	7	1	10 —	0		2
Bremen	2											
Hamburg	2	50.4	NNE 2	75	0	— 0.5	7	1	10 —	0		2
Kiel	2	57.2	SW 1	11	0	— 1.0	7	—	10 —	9		5
Warnemünde	2											
Swinemünde	2	48.2	Stille	61	−0	— 1.5	7	1	10 —	0		3
Rügenwaldermünde	2											
Danzig	2											
Königsberg	2	48.6	WSW 3	12	−2	— 0	7	10	7 —	7		3
Memel	2	48.3	NW 5	10	−3	+ 0.5	1	20	8 —	9		5
Aachen	2	52.4	S 2	11	3	— 2.0	2	20	10 —	9		6
Gömgen	2											
Hannover	2	51.9	W 2	11	3	— 0	3	4	10 —	8		4
Magdeburg	2	52.0	WSW 5	11	4	— 1.5	3	20	10 —	7		4
Dresden	2	63.4	WSW 5	11	2	— 1.0	1	20	9 —	6		5
Berlin	2	50.7	WSW 4	11	4	— 1.0	2	4	10 —	7		5
Grünberg in Schles.	2											
Breslau	2	53.7	WSW 5	11	3	— 1.0	1	10	10 —	7		5
Frankfurt a. M.	2	55.3	SW 3	11	5	+ 2.5	1	4	10 —	8		7
Karlsruhe	2											
Friedrichshafen	2											
Bamberg	2											
München	2	58.3	SSE 3	11	−0	— 1.5	1	4	10 —	7		9
Kahler Asten 852	2	—										
Wasserkuppe (Rhön) 950	2	6										
Feldberg im Taunus 801	2	6										
Brocken 1142	2	6										
Fichtelberg 1213	2	647.5	WSW 6	24	−6	— 0.5	3	0.5	Nebel	0		0
Schmücke 1008	2	6										
Feldberg i. Schwarzw. 1492	2	6										
Zugspitze 2964	2	522.7	WSW 5	12	−9	— 1.0	1	50	10 —	7		3
Säntis 2500	2	5										
Sonnblick 3106	2	5										

Seehöhe in Metern

GESTERN ABEND 7 UHR

Uhrzeit	Luftdruck	Wind	Wetter	Temperat.	Luftdruck Charakter. u. Änder.	W	Höhe in m	Wolken (in Zehntel)	Rel. Feuchtigkeit	Bedeckung	Maximum	Seegang	Wolkenhöhe
7	751.0	ESE 1	11	0	+ 0.5	2	X	10 —	0	6	—	II	9
7	—	NE 3	bed.	—									
7	51.0	N 1	28	−1	— 0	7	0.5	Nebel	3	2	0		5
7	51.3	E 1	11	−1	+ 0.5	2	10	10 —	0	2	5		4
7	51.6	N 1	24	0	+ 0.5	7	2	Dunst	0	6	1		5
8	51.8	NE 1	01	−3	+ 1.0	0	—	Weiterzi.	8	2	0		0
8	50.5	N 2	11	0	0	0	4	10 —	9	0	—	II	5
7	49.5	WNW 1	10	−2	+ 0.5	7	4	3 —	0	0	0	III	6
7	47.8	WSW 4	bed.	−1	0.6	—	—		—	—	—	III	—
7	48.3	SW 3	11	−1	0.5	1	20	10 —	8	0	−1		5
7	48.1	S 1	60	−4	− 0.5	7	2	8 —	8	0	−1		4
7	48.8	N 2	10	−16	+ 0.5	1	20	6 —	8	0		II	5
7													
7	51.8	SW 1	11	1	— 0.5	5	0.2	10 —	0	0	5		5
7													
7	51.8	WSW 2	11	2	0	0	10	10 —	8	0	4		4
7													
705	52.6	SW 5	11	2	— 0.5	1	50	9 —	6	0	3		5
7	50.7	WSW 3	11	3	0	2	2	10 —	8	0	2		5
7	53.0	WSW 4	50	2	0	6	10	10 —	5	0	3		5
7	52.8	SW 3	00	2	— 1.0	0	4	3 —	7	0	4		X
7	52.7	SW 1	10	0	— 1.0	2	X	7 X	7	0	1		6
7	52.0	NNE 1	00	−1	— 2.0	1	4	Weiterzi.	8	0	2		5
7	52.7	N 2	26	−7	— 2.0	3	1	Nebel	0	0	−3		0
917	53.8	SW 1	11	−2	— 1.0	2	50	10 —	7	0	2		6
7	56.6	S 2	11	−3	— 1.0	1	2	6 —	8	0	1		9
7	—												
7	6												
7	6												
7	650.1	WSW 5	61	−5	— 0	7	0.2	10 —	0	2	−4		9
7	646.5	WSW 5	15	−6	— 0	4	20	4 —	0	0	−3		7
905	6												
7	6												
918	521.1	SW 8	18	−9	— 1.0	2	2.0	10 —	7	0	X		3
7	5												
7	5												

Luftdruck der Bergstationen nicht auf Schwere und Meeresspiegel reduziert

KÜSTENSTATIONEN UND FEUERSCHIFFE

NACHMITTAG UND ABEND DES VORTAGES

List	2 p:	NW 8. bewölkt. gute Sicht. See II
	7 p:	NE 2. bedeckt. " " II
Bülk	2 p:	758.9. W 1. ww 15. Temp 0° Sicht 50 km. See 0
	7 p:	
Arkona	2 p:	
	7 p:	
Außenjade	2 p:	
	7 p:	
Marienleuchte	2 p:	758.2. WSW 2. ww 10 Temp 1° Sicht 50 km. See 0
	7 p:	758.1. SW 5. ww 20 " −1° " 50 " " II
Borkumriff	2 p:	758.2. NE 3. ww 51. Temp 2° WT 5°
	7 p:	758.6 SE 3 " 11 " 2° " 5° See IV
Amrumbank	2 p:	NW 4. bewölkt. See III WT 010 020 030
	7 p:	ENE 3 " " III 020 030
Adlergrund	2 p:	
	7 p:	NW 7. wolkig, böig. See VI. Arkonatemer sichtbar
Borkum	5 p:	751.6 ESE 9. ww 62. Temp 0°

HEUTE MORGEN

List	8 a:	NE 5. klar. gute Sicht. See III
	11 a:	E 6. bedeckt. gute Sicht. See V
Bülk	8 a:	
	11 a:	
Arkona	8 a:	E 4. heiter. See IV
	11 a:	ESE 5. bedeckt. See V
Außenjade	8 a:	SE 7. bewölkt. See IV
	11 a:	
Marienleuchte	8 a:	53.6 E 7. ww 10. Temp −3° Sicht 50 km. See V
	11 a:	X E 8. WW 42. Temp −3° Sicht 50 km. See VI
Borkumriff	8 a:	43.2 ESE 7. ww 65. Temp −1° See V. WT 5°
	11 a:	
Amrumbank	8 a:	E 6. bedeckt See IV. WT 050
	11 a:	
Adlergrund	8 a:	ESE 3. heiter. See III. Bernhelm sichtbar. WT 030 040
	11 a:	ESE 4. heiter. See IV. Bernhelm sichtbar.
Borkum	11 a:	43.6 E 7. ww 65. Temp −3° Sicht 5 km. See V

HEUTE MORGEN 8 UHR

DEUTSCHE STATIONEN	Uhrzeit	Luftdruck	Wind	Wetter	Temperat.	Luftdruck Charakter. u. Änder.	W	Höhe in m	Wolken (in Zehntel)	Rel. Feuchtigkeit	Bedeckung	Minimum	Seegang	Wolkenhöhe
Borkum	8	753.0	ENE 6	69	−3	— 2.0	7	2	10 —	0	—	—	II	9
Wilhelmshaven	8	46.6	SE 8	11	−3	— 4.0	2	4	10 —	8	7	−3		4
Helgoland	8	47.0	ESE 8	bed.	−4								II	
Altenwalde	8	47.3	E 6	11	−5	— 2.0	7	2.0	10 —	7	0	−5		5
Bremen	8	45.4	E 4	60	−3	— 3.0	7	4	10 —	9	1	−3		4
Hamburg	8	46.0	ESE 5	11	−5	— 2.5	2	4	10 —	7	0	−5		5
Groß-Borstel	8		NE 3	41	−6		2	4		6	6	6		
Kiel	8	50.2	E 3	11	−6	— 2.0	7	—	10 —	8	0.1	−7		5
Warnemünde	6	51.4	SSW 3	11	−7	— 0	2	2	10 —	9	0	—	I	4
Swinemünde	8	52.4	SE 1	11	−7	+ 0.5	7	50	10 —	8	0	−8		5
Rügenwaldermünde	8	53.4	ESE 2	bed.	−10	+ 1.0	—	—		7	2			—
Danzig	8													
Königsberg	8	52.4	W 3	60	−5	+ 2.0	7	10	10 —	6	0.2	−6		4
Memel	8													
Aachen	8	99.0	SSE 4	57	3	— 3.0	6	10	10 —	0	4	2		3
Gömgen	8	46.1	SE 5	61	−1	— 1.0	7	0.06	10 —	9	4	−1		2
Hannover	8													
Magdeburg	8	49.6	E 4	63	−2	— 1.5	7	2	10 —	9	2	−2		3
	6													
Dresden	805	48.6	ESE 5	71	−0	— 1.0	2	10	10 —	7	0	−1		5
Berlin	8	50.9	ENE 3	11	−3	— 1.0	7	2.0	10 —	8	0.1	−3		4
Grünberg i. Schles.	8	51.0	NE 4	60	−3	0	7	10	10 —	9	0.2	−3		5
Breslau	8	52.6	E 1	23	−0	0	2	10	10 —	8	0	−0		7
Frankfurt a. M.	8	44.4	ESE 3	55	−1	— 2.0	6	1	10 —	8	3	0		5
Karlsruhe	7	42.9	N 1	57	0	— 2.5	6	10	10 —	0	0.6	−1		5
Friedrichshafen	8	43.5	WNW 2	12	−1	— 4.0	1	>50	9 —	8	0	−8		9
Bamberg	8	47.5	S 2	41	0	— 0.5	2	50	10 —	8	0.1	−3		6
München	8	48.7	E 2	11	−2	— 1.0	1	>50	8 —	8	0	−5		9
Kahler Asten 852	8	—												
Wasserkuppe (Rhön) 950	8	6												
Feldberg im Taunus 801	8	673.6	SW 4	65	−2	— 2.0	7	0.2	10 —	9	5	−5		X
Brocken 1142	8	645.0	SSE 5	65	−6	— 3.0	7	0.05	10 —	0	3	−6		0
Fichtelberg 1213	8	642.8	SE 5	11	−4	— 0.5	2	2.0	10 —	0	0	−7		0
Schmücke 1008	758	6												
Feldberg i. Schwarzw. 1492	9	6												
Zugspitze 2964	716	616.0	SSE 8	12	−9	— 1.5	1	10	10 —	8	0	−11		2
Säntis 2500	8	5												
Sonnblick 3106	8	5												

Seehöhe in Metern

Luftdruck der Bergstationen nicht auf Schwere und Meeresspiegel reduziert

Nachdruck und Verwertung für öffentliche Vorhersage verboten!

Samstag, d. 20. Dez. 1925

DEUTSCH

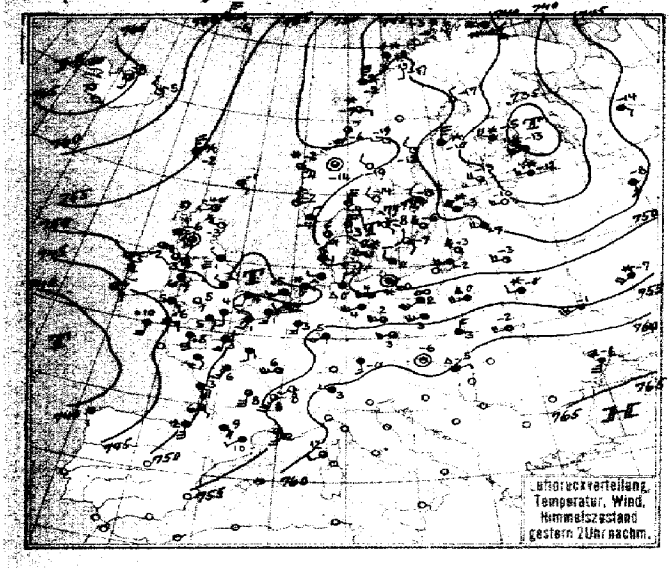

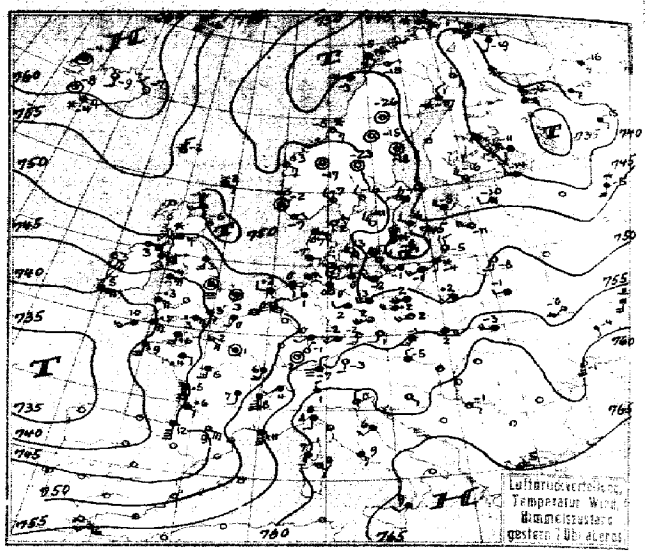

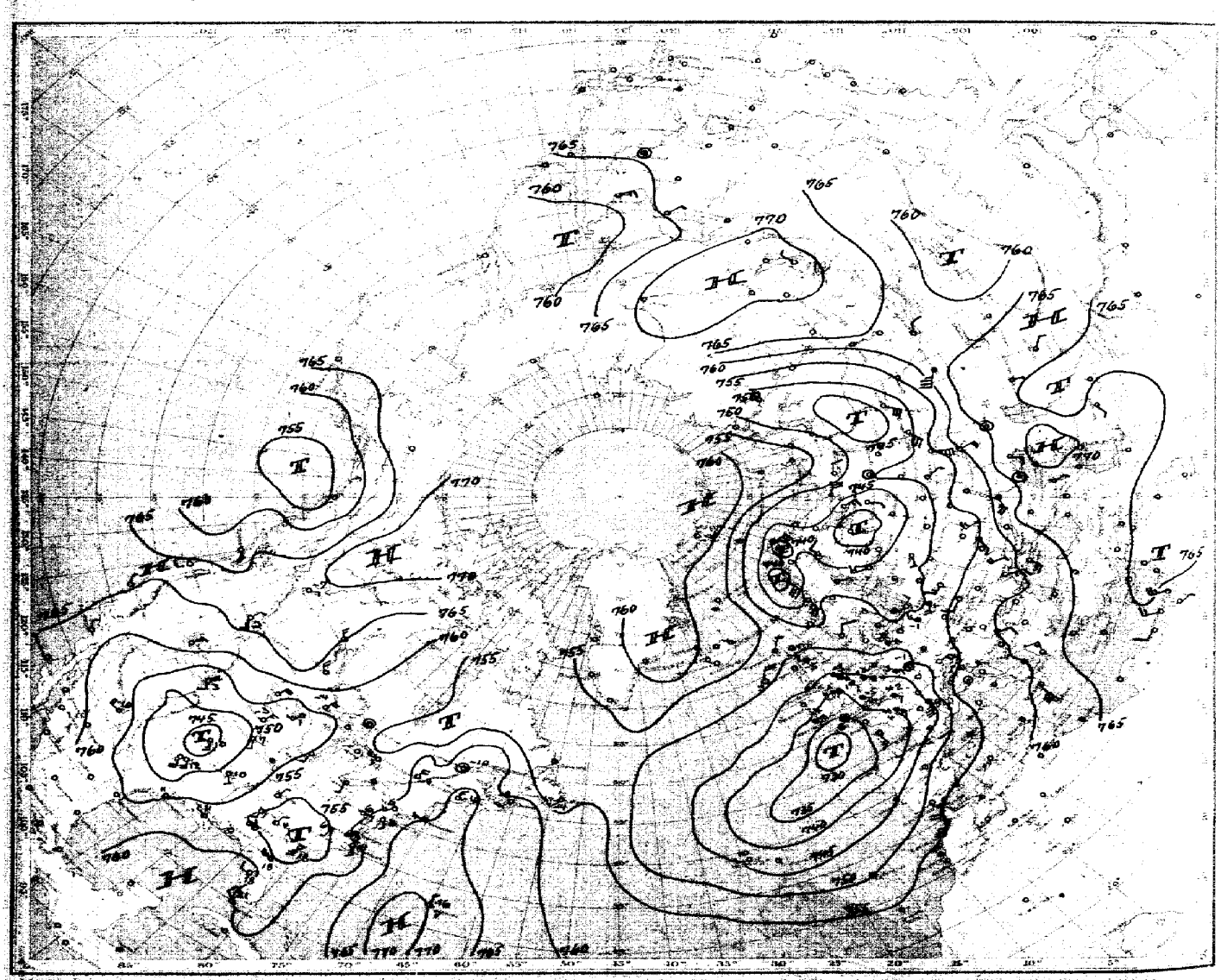

Luftdruck, Temperatur, Wind, Himmelszustand der nördlichen Halbkugel
vom Samstag, d. 20. Dez. morgens.

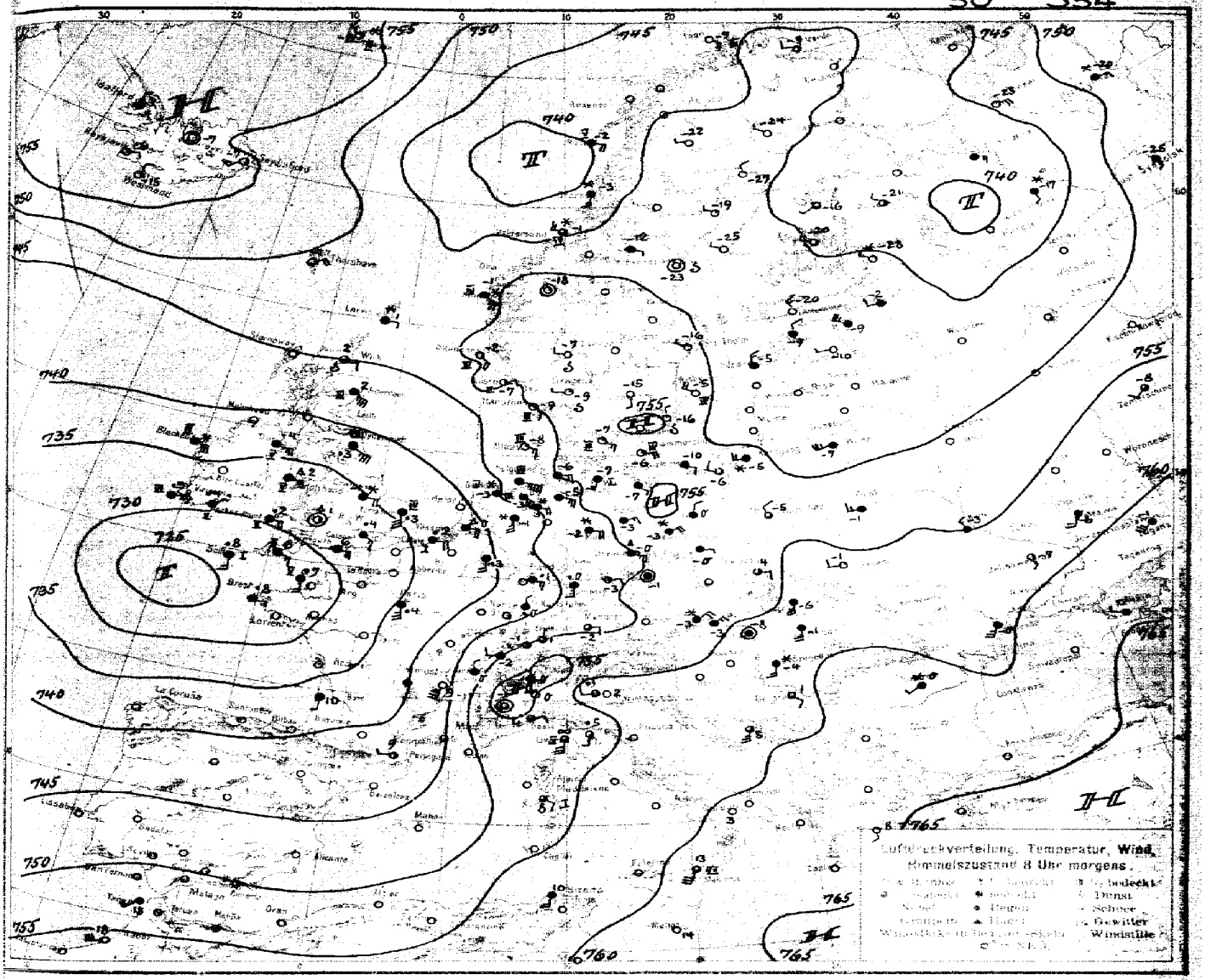

ALLGEMEINE ÜBERSICHT 8 Uhr morgens: Sonntag, d. 20. Dezember 1925.

Die Rückseitenströmung der finnischen Depression, die unter Vorflachung ostwärts abgezogen ist, hat kalte Luft- massen südwärts vorgeschoben, die dort sekundären Druckanstieg bewirkten. Besonders über Südskandinavien ist, durch Ausstrahlung unterstützt, die Temperatur erheblich gefallen. Dort liegt auch der hohe Druck, der die finnische Depression von der atlantischen trennt.

Ein starkes primäres Fallgebiet wird der letzteren einen östlichen Kurs geben, sodaß die Kaltluftmassen über Deutschland sehr schnell wieder durch atlantische Warmluftmassen ersetzt werden dürften.

WETTERAUSSICHTEN AN DER DEUTSCHEN KÜSTE für Montag, d. 21. Dezember 1925.

NORDSEE, westl. OSTSEE: Frische böige Winde aus Süd bis West, trübe, zeitweise Regen oder Schnee, Erwärmung.

östliche OSTSEE: W. Swinemünde: Stark bis stürmisch auffrischende Winde aus südl. bis östlichen Richtungen, wolkig, Schneeschauer, Frostwetter.

östl. OSTSEE: W. Königsberg: Morgen auffrischende östliche Winde, Schnee.

Sturmwarnungen: Heute morgen 8 am. W. Königsberg: Gefahr stark auffrischender östlicher Winde. Signalball.
" " 11 am. W. Swinemünde: Gefahr stürmischer Südostwinde. Signal: SE-Sturm.
" " 9 am. Gruppe V - VIII gewarnt: Gefahr stürmischer Südostwinde. Signal: SE-Sturm.

F. Krümmer

burg, Seestraße Seewarte. Appelle. Abt. III. Georgi

Blaudruck: Hartung & Co., Hamburg

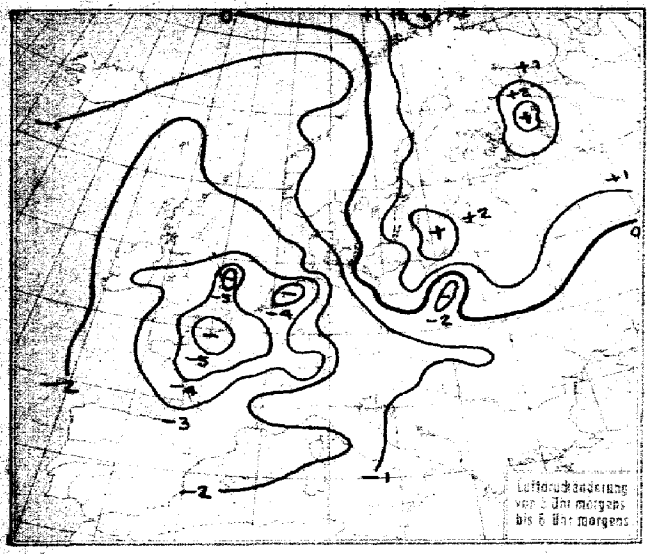

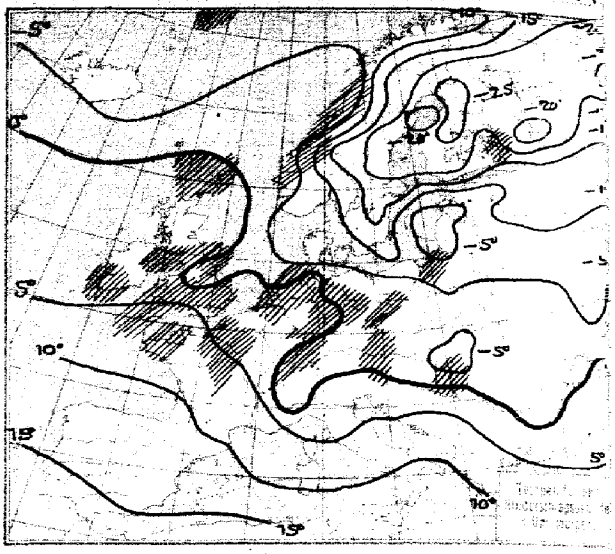

NACH AUFZEICHNUNGEN DER REGISTRIERAPPARATE ZU HAMBURG SEIT GESTERN 8 UHR MORGENS (M. E. Z.)

STUNDE		9	10	11	12m	1	2	3	4	5	6	7	8	9	10	11	12n	1	2	3	4	5	6	7	8
Thermograph		0.2	0.5	0.6	0.6	0.8	0.3	0.3	0.2	0.1	0.2	-0.1	-0.3	-0.8	-0.9	-1.3	-1.3	-1.6	-2.0	-2.7	-3.4	-4.0	-4.2	-4.8	-5
Barograph		47.2	47.1	47.0	46.6	46.6	46.6	47.0	47.1	47.4	47.8	47.9	48.1	48.3	48.3	48.4	48.4	48.4	48.2	48.0	47.6	47.5	46.8	46.0	46
Anemograph	Richtung	SWk	NW	NW	WNW	N	NNE	NNE	WSW	WNW	WNW	N	N	NNE	ENE	ENE	E	E	ESE	ESE	ESE	ESE	ESE	ESE	ESE
	m. p. S.		1.3	1.6	2.2	3.4	2.6	1.5	0.6	0.8	2.0	2.6	3.2	3.9	5.1	5.0	4.9	4.9	5.8	7.0	7.0	6.8	7.5	8.0	8.8
Regenmesser		2.04	1.98	1.44	0.60	0.42	0.78	1.26	0.48	0.06	–	–	–	–	–	–	–	–	–	–	–	–	–	–	–
Sonnenscheindauer in Std.		.	.	.	.	.	.	.	.	.	.	.	.	.	.	.	.	.	.	.	.	.	.	.	.

AUFSTIEGE

STATION Wind in m./S.	Seehöhe	Zeit	Boden	200	500	1000	1500	2000	2500	3000	3500	4000	4500	5000	Bemerkungen
							Heute	morgen							Sichtw. bis Kilom.
Lemwerg	.	8ʰa			WSW 17	W 14	W&W 13								
Lyon	.	10ʰa		S 22	S 22										
Perpignan	.	10ʰa			S 11	SW 12	NNW 9	WSW 12							
							Nachträge vom 19. Dezember 1925								
Berlin	.	11ʰa	SW 9	SW&W 8	W&S 18	800 W 21	1200 W 19				3N-em	in 1000 m			" " 10 "
Fürth	.	10ʰa	SW 3		SW 7 400	SW 5 800	W 9 600	W 17 300	NW&W 9	W 22	3900 W 23	ei-em in 1300 m			" " 10 "
Leipzig	.	11ʰa	WSW 6	WSW 6	WSW 12	W&S 14	W&S 11	W&N 15				fr-sh in 800 m			" " 20 "
Mainz	.	10ʰa			SW 5	SW&S 2	SW&W 9	WSW 17							
Fläsco	.	9ʰa		SW 2	NW 3	NW&N 3	N&W 4	N&E 8							
Stockholm	.	8ʰa		NW 6	NW 7	NW 14	NNW 11	N 14							
Matmslätt	.	9ʰa		NW 4	NW 8	NW 10									
"	Flugzeug	9ʰa	100 -11.8; 69%		400 -10.6; 67% 800		1000 -8.8; 60%				3600 -23.3; 5%	3800 -31.8; 8%	4400 -36.6; 4%		
Königsberg i/Pr.	.	1ʰp	W&S 3	WNW 5	NW&W 9	WNW 13	WNW 17	WNW 18	2400 W&N 20	W 20		in 1800 m			" " 20 "
Lindenberg	122 m	3ʰp	SW&W 7	WSW 11	W&S 16	W&N 16	W 16	W 17	W 17		3N				" " 10 "
Helgoland	.	2ʰp		SE 5	SE 5	ESE 5									
Boulmers	.	2ʰp			ENE 8	NE&N 6	NE 9								
Calshot	.	2ʰp			S 6	SW 5	SW&S 6			W&S 17					
Felixtowe	.	2ʰp			S&W 4	SE 2	S 4								
Marquame	.	10ʰa		SSE 7	SE&S 9	SSE 9									
Tours	.	10ʰa			SW 18	SW 16	SW 17	SW&W 13		SW 15		SW 20			
Dijon	.	10ʰa			SSW 19	SW&W 13	S&W 15								
Lyon	.	10ʰa			NNW 1	WNW 9	SW 9	SW 10							
De Bilt	2.5 m	2ʰp				WSW 11 N 4		W&N 8 NNW 20		W&S 22 NW&N 9					
Bergen		mittags													
Friedrichshafen	400 m	3ʰp	N&W 4		600 N&W 2	SW&W 10 900	W&W 20 1000	W&S 19	W&W 16	W&W 18		W&W 24		W&S 18	600 W&S 23 800 W&S 23 4 "
Breslau	.	1ʰp	W&W 4	300 W&W 9	W 9	W 10	W&N 13 1100								" " 10 "
Leipzig	.	2ʰp	SW 6	SW&W 8	W&W 13	W 15 600	W 15 1600				3N-em 1000 m				" " 10 "
"	.	7ʰp	S&W 4	SW&W 10	W&W 13	W&W 16	W&S 12								
Malta	.	7ʰp	S&W 3		SW 5		W&W 8			W 10					
Helgoland	.	7ʰp	E 9		E 7	E&S 7	E&S 7			E&S E 5					
Croydon	.	7ʰp	SE 3	SE 8	SE&S 9										
Calshot	.	7ʰp	E 7	SE 7	SE 6										

Sonntag, 20. December 1925

STATION	MORGEN Luftdruck	Wind	Wetter	Temperat.	Luftdruck Charakter u. Änder.	W	Bahnneigung in mm	Wolken (in Zehnteln)	Rel. Feuchtigkeit	Niederschlag	Minimum	Seegang
Wien	7 51-	NE 4	✳	-3								-
Zürich	46.4	SW 2	11	-1	-3.5	1	10	9 a-str	7	0	-3	-
Bern	47.5	W 2	11	-2	-2.5	1	20	10 a-str	7	0	-5	-
Genf												-
Lugano	55.6	N 1	11	0	-3.0	7	4	10 a-str	8	8	-1	-
Helder												-
Vlissingen												-
Utrecht	38 8	ESE 4	71	0	-2.8	7	4	10 mi	6	3	-1	-
Kopenhagen	54.2	ESE 3	01	-7	-0.5	0	50	2 cu-str	5	0	-	W
Skagen	52.6	W 1	01	-9	0	0	20	2 a-cu	8	0	-	S
Hanstholm	51.0	SE 2	01	-9	-1.0	0	50	4 a-cu	8	0	-	W
Blavandshuk	49.3	ESE 3	01	-8	-2.0	0	50	1 cu	-	0	-	W
Hammershus	55.3	ENE 4	01	-6	0	0	50	1 a-str	7	0	-	W
Abisko												-
Haparanda	46.9	N 2	01	-27	+1.0	1	50	Wolkenlos	9	0	-28	-
Stensele												-
Oestersund	47.5	ESE 1	17	-12	0	7	-	10 mi	8	0.1	-18	-
Hernösand	48.9	Stille	01	-23	+0.5	1	50	Wolkenlos	0	0	-	S
Särna												-
Karlstad												-
Stockholm	50.8	NW 1	01	-16	+1.0	0	20	Wolkenlos	7	0	-17	-
Jonköping	53.7	SSE 1	01	-15	+0.5	0	50	"	7	0	-15	-
Wisby	51.9	NW 4	01	-5	+2.0	1	50	"	3	⊘	-	W
Kalmar	52.6	N 1	01	-16	+1.0	7	-	2 str-cu	-	⊘	-	S
Gällivare	46.9	WNW 1	01	-22	+1.5	0	50	Wolkenlos	8	0	-26	-
Karlshamn												-
Björökklubb	46.1	NW 1	01	-19	+1.0	0	50	1 mi	-	0	-	-
Quade Hook												-
Spitzbergen	63.2	E 2	00	-19	0	0	50	Wolkenlos	6	0	-	-
Ingö	44.8	SE 4	00	-2	+2.0	5	50	"	7	2	-	W
Valdersund	49.2	WNW 3	33	-1	-0.5	5	2	9 str-cu	8	3	-	W
Linn	49.4	SE 5	65	-1	-1.0	7	4	10 mi	8	1	-	W
Lister	50.7	ENE 2	02	-7	-1.5	0	50	4 a-cu	6	0	-	S
Bären-Insel												-
Andânes												-
Bösi	41.6	ESE 4	12	-2	-1.0	2	50	10 mi	7	0	-	W
Jan Mayen	55.8	NW 3	60	-8	0	5	-	4 mi	6	0.2	-	W
Färder	51.2	WNW 1	01	-7	-0.5	0	50	Wolkenlos	-	0	-	S
Vardö	46.4	WNW 2	02	-9	+1.6	0	50	5 mi	7	0	-	-
Brönnö	42.3	S 3	65	-3	-1.5	7	1	10 mi	0	—	-	-
Utsire	50.7	SE 4	10	-2	-1.0	1	50	4 cu mi	6	0	-	W
Dombas	50.7	Still	01	-18	-1.0	1	50	1 str	8	0	-18	-
Helsingfors	49.4	NNW 3	01	-20	+1.5	0	20	Wolkenlos	8	0	-20	-
Vasa	46.6	NW 1	00	-25	+1.0	0	50	"	7	0.6	-	-
Knopio	44.9	NW 3	12	-20	+2.6	1	50	9 str	2	2	-22	-
Dorpat	47.2	W 1	01	-10	+1.1	7						-
Riga												-
Warschau	52.0	NNW 2	11	-5	-2.0	1	4	8 str-cu	8	-	-5	-
Lemberg	52.4	W 2	00	-1	0	0	2	1 cu	8	0	-3	-
Pinsk	51.5	W 3	11	-1	+1.0	0	2	10 str	0	2	-2	-
Wilna	49.1	WNW 5	11	-7	+1.5	2	2	10 str	9	1	-5	-
Krakau	52.2	E 2	11	4	0	1	4	8 mi	9	0	1	-
Posen	52.3	NNE 2	11	0	+1.5	4	20	10 str-cu	9	1	-5	-
Prag	50.4	Stille	11	-1	+1.0	3	2	10 a-str	8	0	-2	-
Eger	49.1	ENE 2	11	-3	+1.5	1	10	10 str	9	0	-4	-
Preßburg	52.9	NE 3	11	-3	-2.0	1	4	10 str	8	0	-10	-
Kaschau	52.2	S 5	11	-6	-0.8	1	2	10 str	9	0	-11	-
Olmütz												-
Budapest	50.3	Stille	bed.	-8	-0.8					0	-11	-
Belgrad	54.4	SE 2	12	1	0	1	20	7 str	5	0	-2	-
Serajewo	54.2	S 5	10	5	-0.5	0	20	9 cu-str	8	0	1	-
Agram												-
Sofia												-
Athen	45.3	SSE 2	01	8	0	0	20	1 cu	8	0	2	-
Korfu												-
Turin	55.6	Stille	43	-1	-1.0	7	-	9 str	9	-	-2	-
Genua	53.5	ENE 2	41	4	-1.0	6	1	9 cu-str	7	20	-	W
Livorno	53.4	S 6	23	-	-2.0	6	2	9 mi	8	2	-	W
Ancona												-
Maddalena	53.3	SE 2	06	8	-2.0	6	4	9 mi	9	1	-	W
Messina	61.0	SSW 6	10	13	0	6	20	9 cu-str	6	0	-	W
Tarent	61 -	- 2	91	3	-1.0	6	20	9 a-str	7	-	-	-
Venedig	56.2	- 2	82	2	-1.5	6	10	9 str	9	2	-	-
Rom												-
Malta												-
Madrid												-
La Coruña												-
Mahon												-
Malaga												-
Horta												-
Funchal												-

STATION	MORGEN Luftdruck	Wind	Wetter	Temperat.	Luftdruck Charakter u. Änder.	W	Bahnneigung in mm	Wolken (in Zehnteln)	Rel. Feuchtigkeit	Niederschlag	Minimum	Seegang
Rochefort	7											-
Bayonne												-
Bordeaux	36 -	S 1	3/4 bed.	10								-
Clermont												-
Dijon												-
Calais												-
Brest	28 -	E 1	Reg.	8								-
Paris	35 -	SSE 5	Reg.	4								-
Perpignan	41 -	W 1	-3/4 bed.	9								-
Rennes												-
Straßburg												-
Toulouse												-
Tours												-
Ajaccio												-
Le Havre												-
Marignane												-
Nancy												-
Lerwick	42.8	E 1	64	1	-1.0	2	10	10 mi	8	2	-	-
Renfrew												-
Cranwell	38.0	ESE 4	61	-1	-4.5	7	4	10 mi	0	6	-1	-
Scilly	29.3	SSE 3	55	8	-3.0	6	60	10 mi	9	5	-	I
Wick	45.0	E 2	11	2	-2.5	1	60	7 str-cu	8	0.4	-	S
Malinhead												-
Tynemouth	38.8	SE 7	51	3	-3.0	6	20	10 mi	8	4	-	W
Pembroke	30.3	E 4	51	4	-2.9	5	10	10 mi	0	2	-	W
Roches Point	31.5	NE 1	55	4	-3.0	6	2	10 mi	0	7	-	W
Croydon	32.7	SE 3	51	4	-3.5	7	10	10 Strm 8 mi	9	2	4	-
Aberdeen	43.4	SE 7	17	2	-3.4	7	20	10 str	8	1	-	W
Valentia	30.7	NE 5	42	3	-2.0	6	10	10 str	8	0.3	-	W
Plymouth	29.1	SSE 3	10	6	0	0	20	10 mi	0	17	-	W
Guernsey	28.5	SSE 3	51	7	-3.5	6	4	10 mi	0	7	-	W
Stornoway												-
Holyhead	33.0	E 3	71	2	-3.0	7	10	10 mi	0	1	-	W
Donaghadee	30.4	E 5	30	4	-2.5	5	50	10 str	9	0.1	-	W
Yarmouth	37.2	SE 6	55	3	0	6	10	10 mi	0	8	-	W
Blacksod	36.2	E 5	11	4	-2.0	1	20	10 str-cu	8	0	-	W
Calshot	31.2	E 4	16	6	-1.0	6	20	10 str	0	9	-	W
Thorshavn	44.4	NE 4	17	-1	-2.5	7	20	8 mi	4	4	-	-
Seydisfjord	55.3	SW 3	00	-7	-1.0	0	-					-
Acureyri	57.4	Stille	11	-7	-0.5	1	4					-
Isafjord												-
Reykjavik												-
Vestmannö												-
Alexandrovsk												-
Archangelsk	43.1	ESE 3	bed.	-	+0.5						0	-
Ust-Zylma	52.2	E 2	✳	-20	-0.1						0	-
Matochkin-Sharr												-
Dickson												-
Petersburg	45.5	W 2	bed.	-2	+4.6						39	-
Tscherdyn												-
Moskau												-
Kasan	53.8	SE 2	bed.	-10	0						1	-
Kiew	55 -	NNW 3	"	-3	0						0	-
Ufa	59.8	S 7	"	-12	+0.6						0	-
Saratow	60.2	SSW 3	"	-3	+2.4						0	-
Orenburg												-
Odessa	59.2	SW 5	"	-9	-0.4						0	-
Sewastopol												-
Astrachan	66.7	W 1	klar	-5	0						0	-
Emba	70.4	Stille	≡	-9	+1.5						0	-
Batum												-
Baku												-
Tobolsk	49.6	WNW 6	bed.	-10	+2.0						0	-
Omsk												-
Tashkent	66.9	ENE 2	1/2 bed.	-	+0.5						0	-
V. Imbatskoe												-
Tomsk												-
Irkutsk	70.9	E 1	bed.	-20	0						0	-
Jakutsk	69.8	NNE 1	klar	-17	-0.3						0	-
Wladivostok	70.0	Stille	06	-10	+0.5						0	-
Tanger	53.3	SW 4	10	18	-0.5							-
Agadir												-
Bou Denib												-
Oran												-
Algier												-
Setif												-
Tunis												-
Aleppo												-
Beyruth												-
Fez	56.2	W 3	24	15	0							-
Marokko	58.3	SSE 2	14	12	-0.5							-
Gaoka	60.7	W 2	24	8	-0.5							-
Bizerta	57.7	S 3	16	10	+0.5							-
Port Said	67 -	NW 5	2 1/2 bed.	14								-

NORD-AMERIKA 2 UHR NACHTS

	Temp.	Luftdr.	Wind		Temp.	Luftdr.	Wind		Temp.	Luftdr.	Wind		Temp.	Luftdr.	Wind		Temp.	Luftdr.	Wind
St. Johns	-4	7 58 -	SW 1	La Paz		766 -	NW 3	Bermuda	16	769 -	N 1	Dulnth	-14	758 -	N 4	Tatoosh		763 -	E 4
Sydney	-8	61 -	SW 3	Edmonton	-7	69 -	NE 1	Key West	21	60 -	NW 2	Huron		57 -	N 4	San Francisco		66 -	NW 1
Father Point	-10	63 -	Stille	Nantucket		65 -	W 1	Little Rock	10	52 -	SE 1	Salt Lake City		61 -	N 3	San Diego		63 -	NW 1
Parry Sound		56 -	W 3	Washington	6	60 -	E 1	Nashville		56 -	N 1	Helena		66 -	N 2	Forth Werth		49 -	SE 4
White River		58 -	Stille	Hatteras	14	58 -	SE 3	Cleveland		67 -	S 1	Denver	5	52 -	SE 2	El Paso	10	56 -	W 4
Winnipeg		66 -	NW 3	Charleston	18	48 -	S 5	Chicago		54 -	S 1	Roseburg		66 -	S 2	Belle Isle			

STATION	GESTERN NACHMITTAG						GESTERN ABEND								STATION	GESTERN NACHMITTAG						GESTERN ABEND							
	Luftdruck	Wind	Wetter	Temperat.	W	Luftwärme in der Nacht	Luftdruck	Wind	Wetter	Temperat.	W	Luftwärme in der Nacht	Niederschlag	Maximum oder Minimum		Luftdruck	Wind	Wetter	Temperat.	W	Luftwärme in der Nacht	Luftdruck	Wind	Wetter	Temperat.	W	Luftwärme in der Nacht	Niederschlag	Maximum
Wien	7						7								Turin	7						742.9	Stille	28	-8	3			
Zürich	59.1	SW 2	12	2	3	50	56.4	E 2	11	-1	0	10	0	5	Genua							66.5	S 2	37	6	6			
Bern	58.7	SE 3	07	-2	1	>50	58.9	SE 1	11	-3	1	20	0	-1	Livorno														
Genf	57.7	SW 1	01	8	3	50	58.6	SW 1	11	4	1	10	0	8	Ancona							636	SW 2	10	6	2			
Lugano	63.9	W 1	11	3	1	20	62.2	N 1	11	1	1	20	0	3	Maddalena							604	SE 2	01	3	1			
Helder	45.7	SW 3	50	5	2	10	48.6	W 2	40	2	6	4	1	II	Messina							66.0	SW 2	00	9	0			
Vlissingen	51.1	S 3	11	1	2	4									Tarent														
Utrecht	51.3	SW 2	11	2	1	10	49.3	SE 2	00	0	1	10	01	5	Venedig							63.0	N 2	11	0	1			
Kopenhagen	49.1	W 4	33	0	4	20	51.0	NW 3	01	-3	7	20	∅	III	Rom							63.7	SE 3	11	8	7			
Skagen	47.5	NNE 3	17	-3	7	10	51.5	NE 4	01	-6	1	20	0.2	IV	Malta							67.0	SSW 2	11	-	1			
Hanstholm	49.9	SSW 3	01	-1	0	50	51.5	NE 2	01	-2	0	50	0	IV	Madrid														
Skagenshuk	50.1	NNW 2	02	1	7	50	52.5	E 2	00	-7	7	50	∅	II	La Coruña														
Hammershus	48.0	NW 2	12	0	2	50	46.8	NW 3	07	-1	5	50	∅	V	Mahon														
Abisko	45.2	S 1	01	-17	1	>50	44.0	ENE 1	01	-18	0	>50	0	-15	Malaga														
Haparanda	41.4	N 1	01	-17	1	>50	41.2	N 2	62	-17	1	-	∅	-14	Horta							64-	SW 2	heiter	6				
Stensele							46.9	Stille	02	-26	0	50	0	-14	Rochefort	49.8	SE 4	11	3	-	10	744.5	SSE 5	50	5	-	0.3	33	-
Oestersund	51.1	W 1	01	-19	1	>50	48.6	Stille	17	-15	7	-	0.2	-13	Bayonne	49.5	SSE 5	11	12	-	50	43.0	SSE 8	11	12	-	50	Q	II
Hernösand	49.9	NW 2	01	-12	1	>50	45.6	Stille	01	-18	1	>50	0	5	Bordeaux	49.6	SE 1	11	6	-	10	43.3	SE 7	50	6	-	10	1	7
Härna	50.0	NW 2	01	-19	0	>50	50.6	Stille	01	-23	0	>50	0	-16	Clermont	53.2	S 6	11	8	-	20	48.8	S 2	11	7	-	20	Q	9
Karlstad	49.0	NW 2	01	-14	0	-	51.1	NW 2	01	-16	0	-	0	-7	Dijon	53.7	NW 5	01	6	-	10	48.9	SSW 4	11	6	-	10	6	6
Stockholm	47.2	NW 2	02	-13	0	10	46.7	NW 3	02	-16	1	10	0	-9	Calais	50.1	SSW 2	11	1	-	10	47.2	SSW 1	11	0	-	9	0	5
Jönköping	47.9	SE 1	01	-8	1	50	50.3	NW 3	01	-11	1	-	0	-9	Brest	45.3	- 4	29	9	-	10	41.1	S 4	30	9	-	10	1	10
Wisby	47.2	WNW 3	11	-6	2	>50	46.6	WNW 2	12	-6	1	>50	0	10	Paris	51.9	S 2	11	1	-	2	47.8	Stille	11	1	-	4	0	2
Kalmar	48.4	SE 2	12	-7	1	-	47.1	N 5	63	-8	7	-	3	II	Perpignan	58.7	SW 1	-	10	-	>50					-			
Gällivare	44.1	WNW 1	01	-17	0	>50	43.4	NW 2	00	-18	1	>50	0	-14	Rennes	48.7	SE 2	11	4	-	20	44.4	E 2	50	4	-	10	0.3	5
Karlshamm															Straßburg	54.9	SSE 2	-	1	-	10	57.2	Stille	01	-2	-	10	0	2
Bjurökubb	42.8	NW 3	11	-13	2	>50	42.8	NW 2	01	-15	1	>50	0	-	Toulouse	51.5	ESE 4	11	9	-	>50	45.8	ESE 6	11	9	-	20	0	10
Quade Hook															Tours	50.7	SSW 3	11	6	-	4	46.4	E 3	11	6	-	4	0	6
Spitzbergen	62.5	N 2	02	-20	0	>50	63.0	N 1	01	-22	0	>50	0	II	Ajaccio	62.8	SW 2	11	12	-	>50	59.6	SSW 1	11	7	-	50	0	II
Jogö	42.5	SSW 3	18	-3	7	20	44.1	ENE 4	61	-5	7	10	4	IV	Le Havre	49.5	S 3	11	3	-	4	45.2	SE 4	0	2	-	4	∅	II
Valdersund	48.5	SSW 3	12	-6	1	50	47.1	ESE 3	33	-5	5	10	1	VI	Marignane	49.0	SSE 3	11	12	-	20	55.6	SSE 5	50	11	-	10	∅	II
Klinn	51.5	ESE 5	39	-2	5	20	51.6	ESE 3	00	-3	0	50	2	IV	Nancy	58.2	SSW 4	11	3	-	20					-			
Lister	51.0	NNE 2	01	-4	0	50	52.5	NE 2	01	-7	0	50	0	II	Lerwick	53.1	SE 1	01	-1	1	50	52.4	E 2	02	3	1	50	2	-
Bären-Insel	50.8	NE 8	11	-13	7	2	50.3	NE 8	11	-12	2	2	∅	V	Renfrew	52.4	Stille	27	-6	3	1	47.8	ENE 3	61	-1	7	10	∅	-1
Andänes	43.5	NNW 4	61	-3	7	2	42.1	SE 2	61	-5	7	1	2	III	Cranwell	52.0	NW 1	11	3	2	4	47.8	Stille	27	1	4	42	∅	3
Röst	46.1	N 7	33	-2	5	50	44.6	WSW 6	10	-3	5	50	0.4	V	Scilly	48.0	S 4	55	10	6	20	39.6	SW 3	11	10	2	10	6	IV
Jan Mayen	59.6	N 5	60	-6	6	2	57.7	NNE 4	60	-6	5	-	0.3	IV	Wick	58.6	WSW 1	01	-4	0	50	51.7	NNW 2	33	-4	7	50	0.1	5
Färöer	50.1	NNE 6	00	-4	1	50	52.3	NW 2	00	-7	0	>50	∅	5	Mallnhead	51.1	ENE 4	01	2	0	>50	48.3	ENE 6	01	3	0	>50	0	III
Vardö	40.9	W 3	65	-6	7	4	40.8	S 3	13	-7	7	20	4	-	Tynemouth	50.9	NW 1	37	1	7	1	49.3	SSE 4	13	3	7	20	0	II
Brönnö	47.3	E 1	64	-7	7	20	46.4	E 2	33	-8	5	20	3	-	Pembroke	46.1	ESE 3	16	5	6	50	41.1	E 4	51	3	6	10	2	II
Utsire	51.7	N 2	01	-2	0	>50	52.3	Stille	23	-2	5	20	0.2	III	Roches Point	45.0	E 2	50	7	6	50	41.6	ESE 5	55	4	5	10	3	V
Dombas	50.6	Stille	11	-14	0	>50	50.9	Stille	10	-17	1	>50	0	-	Croydon	49.4	SSE 1	11	4	3	10	46.3	SE 2	11	3	5	10	∅	4
Helsingfors	40.8	NW 4	12	-13	0	50	43.1	NW 3	09	-14	4	50	0	-8	Aberdeen	53.1	WNW 3	01	-3	0	10	51.8	NW 3	01	-6	0	10	0	5
Vasa	41.5	NNE 5	39	-10	7	1									Valentia	44.3	E 3	10	7	2	>50	40.6	NE 5	13	5	2	20	0	III
Kuopio	36.8	NW 4	60	-15	7	4									Plymouth	45.8	E 3	51	6	6	10	40.5	ESE 6	59	7	6	10	17	V
Dorpat	41.4	W 3	00	-10	0		43.1	W 2	11	-10	0		0	-10	Guernsey	47.1	SSE 6	51	5	6	4	42.2	S 4	40	6	6	10	2	V
Riga	45.0	W 4	01	-7	1	50	46.7	W 3	01	-11	1	50	0	-5	Stornoway														
Warschau	51.2	WSW 4	71	0	7	1	50.7	SW 3	41	-2	2	1	5	2	Holyhead	48.8	SE 3	11	6	7	>50	44.9	E 5	11	4	7	4	6	III
Lemberg	52.3	WSW 4	11	-2	1	10	51.6	W 4	11	-3	1	Aog	0	-2	Donaghadee	51.0	ENE 6	10	3	1	50	48.1	ENE 7	13	6	1	50	0	V
Pinsk	51.8	W 2	61	-0	7	1	51.3	W 1	11	-1	2	1	-	-0	Yarmouth	51.3	SSW 1	11	4	2	10	48.6	Stille	14	3	2	20	0	5
Wilna	47.7	W 3	02	-3	0	-	50.1	SSW 2	02	-8	0	10	0.3	-2	Blacksod	48.3	SE 6	11	8	7	50	45.7	SE 6	01	3	2	50	1	VI
Krakau	55.5	NNE 3	11	3	2	10	54.6	E 3	11	2	2	4	0	4	Calshot	48.8	ESE 2	11	5	2	10	44.1	ESE 4	51	5	6	10	0.4	5
Posen	51.2	SW 5	25	2	3	2	51.0	SW 6	15	2	2	10	0	2	Thorshavn	56.7	NNW 5	33	-2	5	4	54.7	N 3	19	-2	5	20	67	-
Prag	56.6	NW 3	12	3	2	50	54.2	SSW 2	00	1	1	20	0	4	Seydisfjord	62.7	NW 2	00	-5	1	4	61.8	NW 2	00	-7	6	0.5		
Eger							54.9	SSW 3	01	-2	1	10	0	1	Akureyri	65.3	S 1	11	-8	1	10	62.2	SSE 2	11	-3	1	4		
Preßburg	58.1	Stille	01	-6	0	20	57.4	NNW 2	11	-5	1	1	0	-0	Isafjord							63.2	Stille	11	-4	2	20		
Kaschau	60.5	NW 1	10	0	2	2	60.6	SSW 2	11	-11	1	1	0	-5.5	Reykjavik							64.5	NNE 3	62	-4	1	4		
Olmütz							58.8	SSW 3	11	-1	0	10	0	2	Vestmannö							59.9	NNE 3	62	-4	1	4		
Budapest															Archangelsk	42.6	N 2	bed.	-			42.6	SE 4	bed.	-13				
Belgrad							62.4	ESE 1	01	-1	0	20	0	2	Petersburg	36.9	W 3	Schnee	-12			40.7	NNW 3	bed.	-19				
Serajewo															Schenkursk	45.4	SE 2	bed.	-14			43.9	SE 1	bed.	-15				
Agram							58.3	SE 1	-	-	-	1	0.5	0	6	Jaroslawl	44.6	S 3	bed.	-8			44.1	SSW 3	Schnee	-8				
Sofia															Kiew	53.6	WSW 5	bed.	-0										
Athen							66.0	E 1	00	5	0	-	0	11	Odessa	61.0	SSW 5	Nebel	-0			60.7	S 5	wolkenl.	-1				
Korfu															Astrachan	64.7	NNW 3	wolkig	-1			67.4	W 1	"	-4				

SCHIFFSMELDUNGEN

Datum	Zeit	Breite	Länge v. Gr.	Luftdruck	Wind	Wetter	Temper. Luft	Temper. Wasser	W	Luftwärme in der Nacht	Wolken (in Zehntel)	Seegang	Dünnung aus
29.Aug.	7p	59°0'	10°3'W	755	ENE 4	37	2	9	8	50	8 6 cm	II	NE
" "	7p	59°1'	3°4'E	53	NW 3	01	1	0	>50	1	2	II	NW
" "	8a	58°5'	5°3'W	52	NNE 4	33	2	8	50			II	NE
" "	2p	44°1'	3°9'W	45	ESE 6	17	13	0	20	8	8 cm	3	
" "	7p	49°2'	11°8'W	41	ENE 5	16	11	10	-	20	9	IV	SE
" "	7p	59°4'	8°3'W	55	NNE 4	31	3	7	7	750	7 4 cm	II	NE
" "	8a	47°4'	35°4'W	40	NNE 3	02				50		I	NW
" "	8a	46°9'	35°0'W	—	ENE 5	10				50		3	—

Datum	Zeit	Breite	Länge v. Gr.	Luftdruck	Wind	Wetter	Temper. Luft	Temper. Wasser	W	Luftwärme in der Nacht	Wolken (in Zehntel)	Seegang	Dünnung aus
29.Aug.	2p	59°1'	13°5'W	758	NE 4	33	3	5	5	50	7 4 cm	II	NE
" "	2p	55°2'	7°1'E	54	ESE 5	01	-4	6	1	50	3 2 cm	I	NE
" "	2p	46°7'	4°8'E	34	S 5	41	13	17	0	10	8 3 cm	II	—
" "	8a	50°8'	6°1'E	46	NNE 3	33	3	7	5	50	7 3 cm	II	NE
" "	8a	52°5'	1°0'W	43	SE 7	17	4	—	1	750	9 4 cm	III	SE

WETTERBERICHT
DER
DEUTSCHEN SEEWARTE

JAHRGANG 50, **Nr.** 355 VERLAGSORT HAMBURG Montag 21 Dezember **1925**

Mitteleuropäische Zeit — **Luftdruck** reduziert auf 0° Temperatur, Meeresspiegel und Schwere in 45° Breite — **Temperatur** in Celsius-Graden — **Windstärke** nach Beaufortskala (12 = Orkan) — **Wetter:** 00 bis 09 wolkenlos bis halb bedeckt; 10 bis 19 halb bis ganz bedeckt; 20 bis 29 Dunst oder Nebel; 30 bis 39 Schauer; 40 bis 49 Rieselregen; 50 bis 59 sonstiger Regen; 60 bis 69 Schnee; 70 bis 79 Graupel oder Regen und Schnee gemischt; 80 bis 89 Hagel; 90 bis 99 Gewitter — W = Witterungsverlauf seit der letzten Beobachtung: 0 = wolkenlos bis halb bedeckt, 1 = wolkig, 2 = anhaltend ganz bedeckt, 3 = Dunst oder Nebel, 4 = dichter Nebel, 5 = Schauer, 6 = Regen oder Rieselregen, 7 = Schnee, 8 = Graupeln oder Hagel, 9 = Gewitter — **Relative Feuchtigkeit:** 0 = 95 bis 100 %, 9 = 90 bis 94 %, 8 = 80 bis 89 %, 7 = 70 bis 79 %, 6 = 60 bis 69 %, 5 = 50 bis 59 %, 4 = 40 bis 49 %, 3 = 30 bis 39 %, 2 = 20 bis 29 %, 1 = 10 bis 19 %

GESTERN NACHMITTAG 2 UHR

DEUTSCHE STATIONEN	Uhrzeit	Luftdruck	Wind	Wetter	Temperat.	Luftdruck Charakter. u. Ander.	W	Sichtweite in km	Wolken (in Zehntel)	Rel. Feucht.	Seegang	Wolkenhöhe
Borkum	2	736.8	SE 8	65	-2	\ 0	7	2	0 ovm	8		5
Helgoland	2	–	ESE 9	Schnee	–							
Alfenwalde	2	40.3	ESE 6	61	-5	\ -3.0	7	0.5	10 stv m	8		2
Bremen	2											
Hamburg	2	42.5	ESE 5	65	-5	\ -4.5	7	2	10 m	0		3
Kiel	2	44.5	E 5	61	-5	\ -4.5	7	–	10 stv	9		5
Warnemünde	2											
Swinemünde	2	48.9	SE 4	11	-7	\ -3.0	2	50	10 stv	7		5
Bügenwaldermünde	2											
Danzig	2											
Königsberg	2	54.3	E 1	11	-5	/ +0.5	5	20	7 ovm 1 strom	7		6
Memel	2											
Aachen	2¹⁴	33.0	S 5	11	6	\ -2.5	6	8.5	10 ovm 7 stv	0		5
	2											
Hannover	2											
Magdeburg	2	42.5	ESE 5	49	0	\ -2.0	7	4	10 m	8		3
	2											
Dresden	2⁰⁰	43.7	ESE 5	11	1	\ -3.0	1	20	10 ovm 7 stv	6		9
Berlin	2											
Grünberg in Schles.	2											
Breslau	2	48.8	ESE 3	11	1	½ -3.0	1	10	7 stv 3 strom	7		8
Frankfurt a. M.	2	39.6	E 1	55	3	\ -3.0	6	1	10 m	9		4
Karlsruhe	2											
Friedrichshafen	2											
Bamberg	2											
München	2	43.0	E 2	11	2	\ -2.5	2	50	5 stv strom	7		6
Kahler Asten 852	2	–										
Wasserkuppe (Rhön) 950	2¹⁵	6										
Feldberg i. Taunus 801	2	6										
Brocken 1142	2¹⁵	6										
Fichtelberg 1213	2	638.7	SSW 9	61	-4	\ -2.0	2	10	10 m	0		0
Schauinsland 1605	2	5										
Feldberg i. Schwarzw. 1497	2	5										
Zugspitze 2964	2¹⁵	514.8	S 8	12	-6	½ -4.0	2	20	10 stv ovm	8		2
Säntis 2500	2	544.4	S 9	11	-4	\ -2.0	2	250	8 3 ovm	9		9
Sonnblick 3106	2	5										

Seehöhe in Metern

Luftdruck der Bergstationen nicht auf Schwere und Meeresspiegel reduziert

GESTERN ABEND 7 UHR

DEUTSCHE STATIONEN	Uhrzeit	Luftdruck	Wind	Wetter	Temperat.	Luftdruck Charakter. u. Ander.	W	Sichtweite in km	Wolken (in Zehntel)	Rel. Feucht.	Niederschlag	Maximum	Seegang	Wolkenhöhe
Borkum	7	736.7	SE 6	65	-0	\ -2.5	6	2.0	10 m	9	-	-		5
Helgoland	7	–												
Alfenwalde	7	33.4	ESE 4	61	-3	\ -3.0	7	1	10 m stv	8	5	-3		4
Bremen	7	32.4	SE 5	61	-2	\ -2.5	6	4	10 stv	9	2	1		4
Hamburg	7	35.1	SE 4	65	-3	\ -3.5	7	2	10 stv	0	X	-3		4
Kiel	8	36.5	SE 4	61	-4	\ -4.0	7	–	10 stv	0	5	-4		4
Warnemünde	8	40.8	E 6	17	-6	\ -5.5	7	0.2	10 stv m	0	-		1	4
Swinemünde	7	43.2	SE 5	11	-6	\ -4.0	2	10	10 stv	9	0	-5		5
Bügenwaldermünde	7	47.7	SE 5	bed.	-6	\ -3.0		–			-	-4		
Danzig	7	51.3	SW 4	40	-6			–			-			
Königsberg	7	54.6	E 5	11	-10	\ -0.5	1	10	8 strom	8	⊘	-3		5
Memel	7													
Aachen	7	30.6	S 6	51	8	\ -2.0	6	10	10 m	0	4	8		3
	7													
Hannover	7													
Magdeburg	7	33.9	SE 5	55	1	\ -4.0	7	4	10 m	0	2	3		2
	7	37.4	SE 4	71	1	\ -3.5	7	4	10 m	5	8	1		3
	7													
Dresden	7⁰⁰	40.2	SE 7	51	1	\ -3.0	6	20	10 m	9	0.1	1		5
Berlin	7	40.1	SE 4	66	-1	\ -3.0	7	4	10 ovm	8	0.3	-0		4
Grünberg in Schles.	7	45.5	E 6	11	-1	\ -2.0	7	10	8 m	9	⊘	-1		5
Breslau	7	43.3	ESE 3	00	0	\ -3.0	0	4	2 strom	8	0	2		5
Frankfurt a. M.	7	37.0	ESE 7	16	4	/ -0.5	6	X	10 stv	9	6	4		3
Karlsruhe	7	36.5	Stille	20	1	0	6	0.2	Nebel	0	6	4		4
Friedrichshafen	7	40.2	NNE 1	61	3	0	6	10	10 m	8	0	7		5
Bamberg	9¹⁷	38.9	SW 4	16	4	\ -1.5	6	20	10 stv	7	2	-1		5
München	7	40.1	NW 2	10	3	\ -1.5	2	20	10 ovm	7	0	4		6
Kahler Asten 852	7	–												
Wasserkuppe (Rhön) 950	7	6												
Feldberg i. Taunus 801	7	5												
Brocken 1142	7	6364	SSW 7	65	-2	\ -2.5	7	0.05	10 stv	8	7	-2		8
Fichtelberg 1213	7	637.0	WSW 8	10	0	\ -1.0	2	4	10 m	0	2	0		0
Schauinsland 1605	9⁰⁰	6												
Feldberg i. Schwarzw. 1497	7	6												
Zugspitze 2964	9¹⁵	513.2	SW 9	12	-7	– 0	3	4	10 m	0	0	X		1
Säntis 2500	7	544.4	S 9	11	-4	\ 0	2	>50	9 stv	9	0	-4		9
Sonnblick 3106	7	5												

Seehöhe in Metern

KÜSTENSTATIONEN UND FEUERSCHIFFE

NACHMITTAG UND ABEND DES VORTAGES

List	2p:	ESE 7-8, bedeckt, Starkregenböen, Schneesturm
	7p:	E 10-11 " Markes Eisbrecher
Blik	2p:	51.2 SE8 ww 15 9 Temp -3° Sicht 4 Klm. See VII
	7p:	37.3 SE 5 " 69 " -3° " 1 " " VI
Arkona	2p:	
	7p:	
Außenjade	2p:	
	7p:	
Marienleuchte	2p:	43.3 ESE 8 ww 11 9 Temp -4° Sicht 50 Km. See VI.
	7p:	42.9 SE 8 " 68 " -4° " 1 " " VII
Borkumriff	2p:	35.6 ESE 7 ww 66 9 Temp -1° WT 6°
	7p:	30.6 ESE 6 " 58 " 1° " 6° See VII.
Amrumbank	2p:	ESE 10 Schnee See V WT 5°2
	7p:	ESE 9 "
Adlergrund	2p:	SE 8, bedeckt, böig, See VII, Sicht 15 Sm. WT 5°6
	7p:	SE 8 " heftige Böen See VII, Sicht 15 Sm.
Borkum	8p:	29.2 SE 8 ww 15 9 Temp -1°

HEUTE MORGEN

List	8a:	W 3, bedeckt, Nebel, Starkeistreiben.
	11a:	SW 2-4, bedeckt, gem. Sicht, Treiber's
Blik	8a:	30.8 SE 2 ww 46 9 Temp 3° Sicht 10 Km. See I
	11a:	
Arkona	8a:	SE, bedeckt, Regen, See X
	11a:	
Außenjade	8a:	SW 5 bedeckt. See III
	11a:	
Marienleuchte	8a:	36.8 SW 4 ww 12 9 Temp 4° Sicht 50 Km. See IV
	11a:	
Borkumriff	8a:	28.4 SSW 5 ww 11 9 Temp 4° See IV WT 4°
	11a:	
Amrumbank	8a:	WSW 6 bedeckt. See V WT 5°2
	11a:	
Adlergrund	8a:	SSE 7 Regen böig Sicht w. 6 Sm. WT 5°6
	11a:	SSW 6 bedeckt, böig, See VII, Sicht w. 8 Sm. WT 5°2
Borkum	11a:	

HEUTE MORGEN 8 UHR

DEUTSCHE STATIONEN	Uhrzeit	Luftdruck	Wind	Wetter	Temperat.	Luftdruck Charakter. u. Ander.	W	Sichtweite in km	Wolken (in Zehntel)	Rel. Feucht.	Niederschlag	Minimum	Seegang	Wolkenhöhe
Borkum	8	728.8	SW 4	11	3	/ +2.0	3	4	10 m	0	47	-		6
Wilhelmshaven	8	28.8	SW 5	11	4	/ +1.5	6	10	10 stv	0	9	-4		5
Helgoland	8	28.5	SW 8	Nebel	4									
Alfenwalde	8	28.0	SW 4	16	4	/ +1.0	8	4	10 stv	9	6	X		5
Bremen	8	30.0	SSW 3	16	8	/ +1.0	2	10	10 ovm	9	2	2		3
Hamburg	8	30.0	E 4	11	5	/ +1.0	5	2	10 stv	9	6	-2		4
Groß-Borstel	8		SSW 4	27	6		3	4	10 strom	9	-	-6		8
Kiel	8	29.8	SW 4	11	3	\ 0	6	–	10 stv	9	10	-6		5
Warnemünde	8	31.4	SW 2	45	3	\ -3.0	6	2	10 stv	0	3	-1	1	5
Swinemünde	8	33.6	SSW 4	21	2	\ -1.0	2	4	Dunst	0	1	-3		5
Bügenwaldermünde	8	85.8	SE 4	bed.	1	\ -1.0	–	–		4	11	-10	1	4
Danzig	8	40.3	SE 4	21	-2	\ -2.0	3	4	Dunst	0	0.2	-3		4
Königsberg	8	43.8	SE 8	65	-5	\ -2.0	7	10	10 stv	8	0.4	6		4
Memel	8	46.3	E 4	16	-8	\ -2.0	7	10	10 strom	9	-1			5
Aachen	8	31.5	SSW 6	50	10	/ +0.5	6	4	10 m	0	1	2		3
Sonnenau	8	34.6	W 1	11	8	/ +2.5	7	0.2	10 m	0	11	6		24
Hannover	8	31.8	WSW 3	16	8	– 0	5	2	9 m	8	1	1		4
Magdeburg	8	34.7	S 4	10	5	/ +0.5	6	4	10 stv	8	4	-1	1	4
Stuttgart	8	43.4	SE 1	55	3	/ +1.0	6	4	10 m	9	0	-1		4
Dresden	8⁰⁰	37.8	SSE 4	11	5	/ 0.5	6	10	3 strom	7	0.2	0		5
Berlin	8	34.6	SW 2	40	5	/ +0.5	6	2	10 m	8	5	-1		4
Grünberg i. Schles.	8	35.0	SE 4	11	4	/ +0.5	6	20	8 3 stv	8	0.2	-0		7
Breslau	8	42.5	SE 1	16	2	\ -2.5	6	4	10 m	X				X
Frankfurt a. M.	8	37.0	SSW 2	11	6	/ +1.0	5	4	8 5 stv	9	0.1	5		6
Karlsruhe	7⁰⁰	37.8	SW 2	12	7	/ +0.5	5	4	8 ovm	8	1	2		4
Friedrichshafen	8													
Bamberg	8	40.2	S 2	10	4	/ 0	6	>50	8 stv ovm	8	0.4	0		7
München	8	42.6	S 3	11	4	– 0	1	10	7 stv ovm	9	4	0		8
Kahler Asten 852	8	–												
Wasserkuppe (Rhön) 950	8	5												
Feldberg im Taunus 801	8	6423	SW 6	11	2	/ +0.5	1	2.0	8 stv	0	3	-2		5
Brocken 1142	8	6324	SW 8	27	0	/ +1.5	7	0.05	Nebel	0	11	1		0
Fichtelberg 1213	8	6354	WSW 9	27	0	/ +0.5	4	0.05	Nebel	0	0	-3		0
Schauinsland 1605	7⁰⁰	6												
Feldberg i. Schwarzw. 1497	8	6												
Zugspitze 2964	7¹⁵	616.8	SSE 8	12	0	– 1.0	2	>50	10 stv ovm	8	0	-4		4
Säntis 2500	7¹⁵	614.5	SSE 4	11	-7	/ +0.5	2	50	10 stv	0	0	-9		2
Sonnblick 3106	8	5												

Seehöhe in Metern

Luftdruck der Bergstationen nicht auf Schwere und Meeresspiegel reduziert

Nachdruck und Verwertung für öffentliche Vorhersage verboten!

Montag, d. 21. Dez. 1925

DEUTSCH

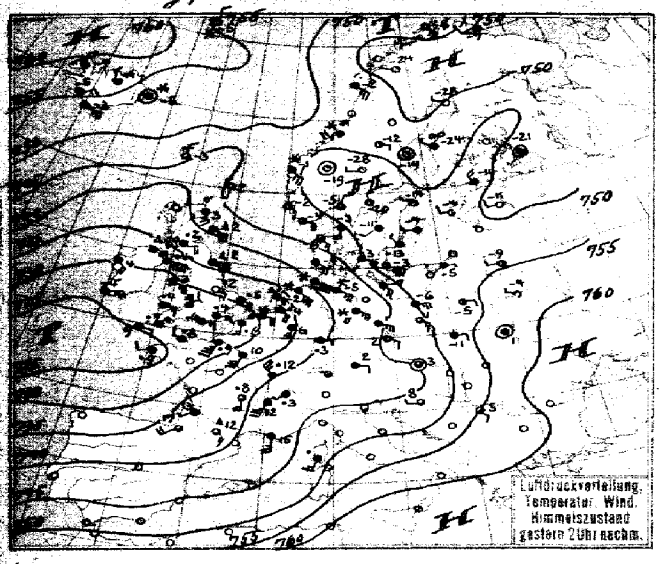

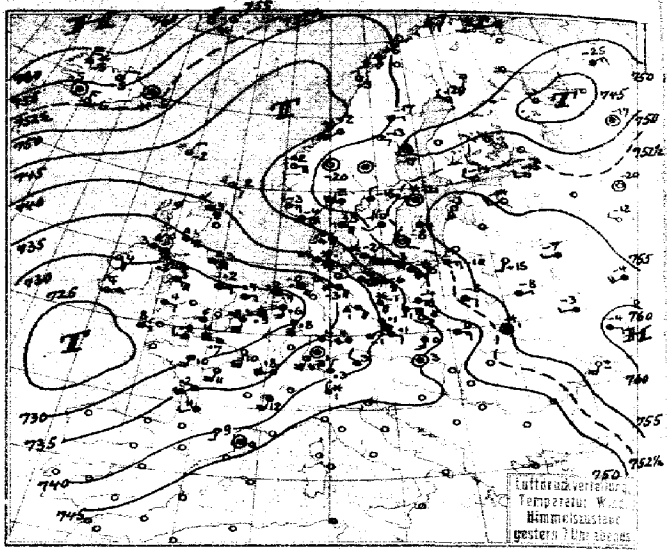

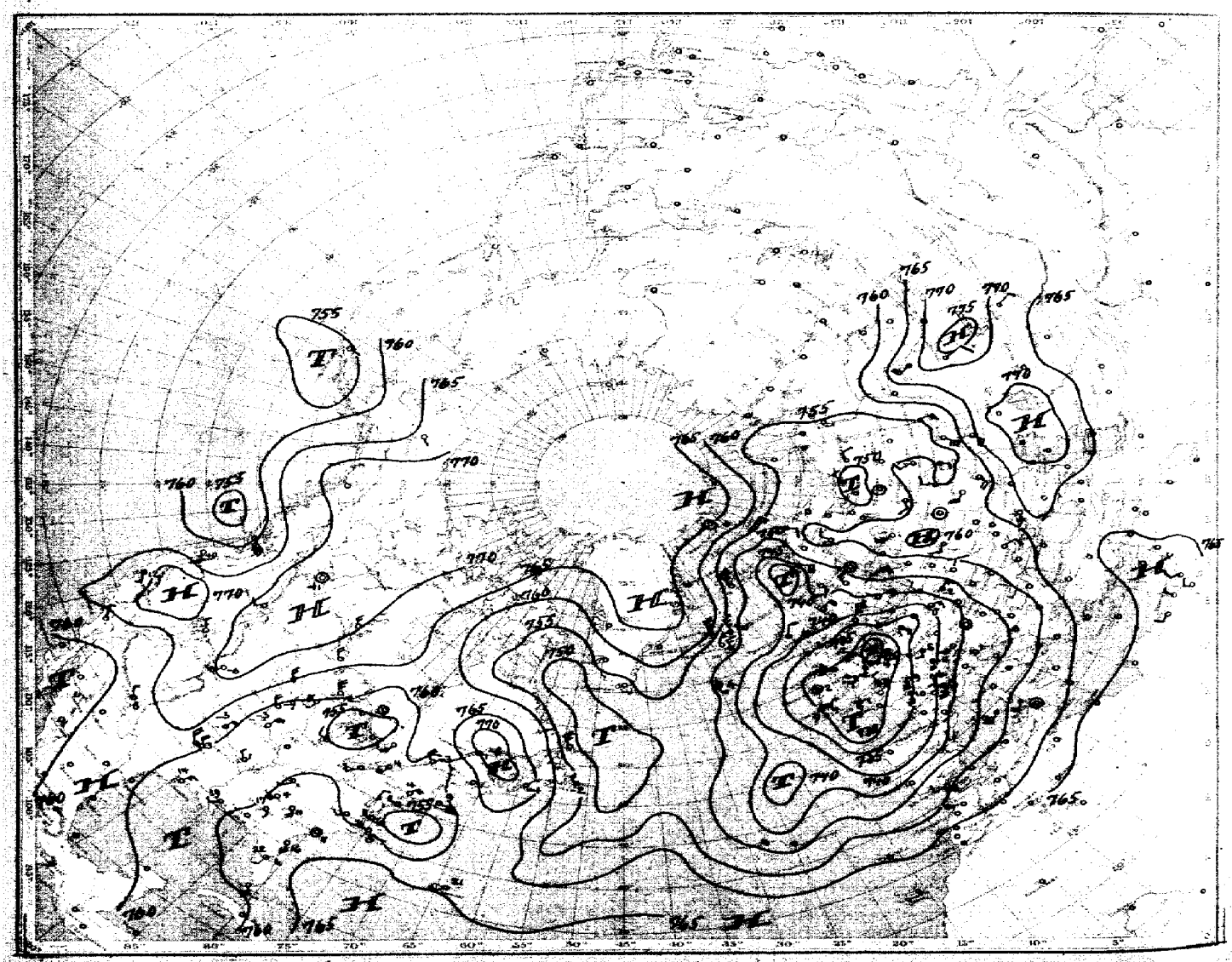

Luftdruck, Temperatur, Wind, Himmelszustand der nördlichen Halbkugel
vom Montag d. 21. Dez. morgens

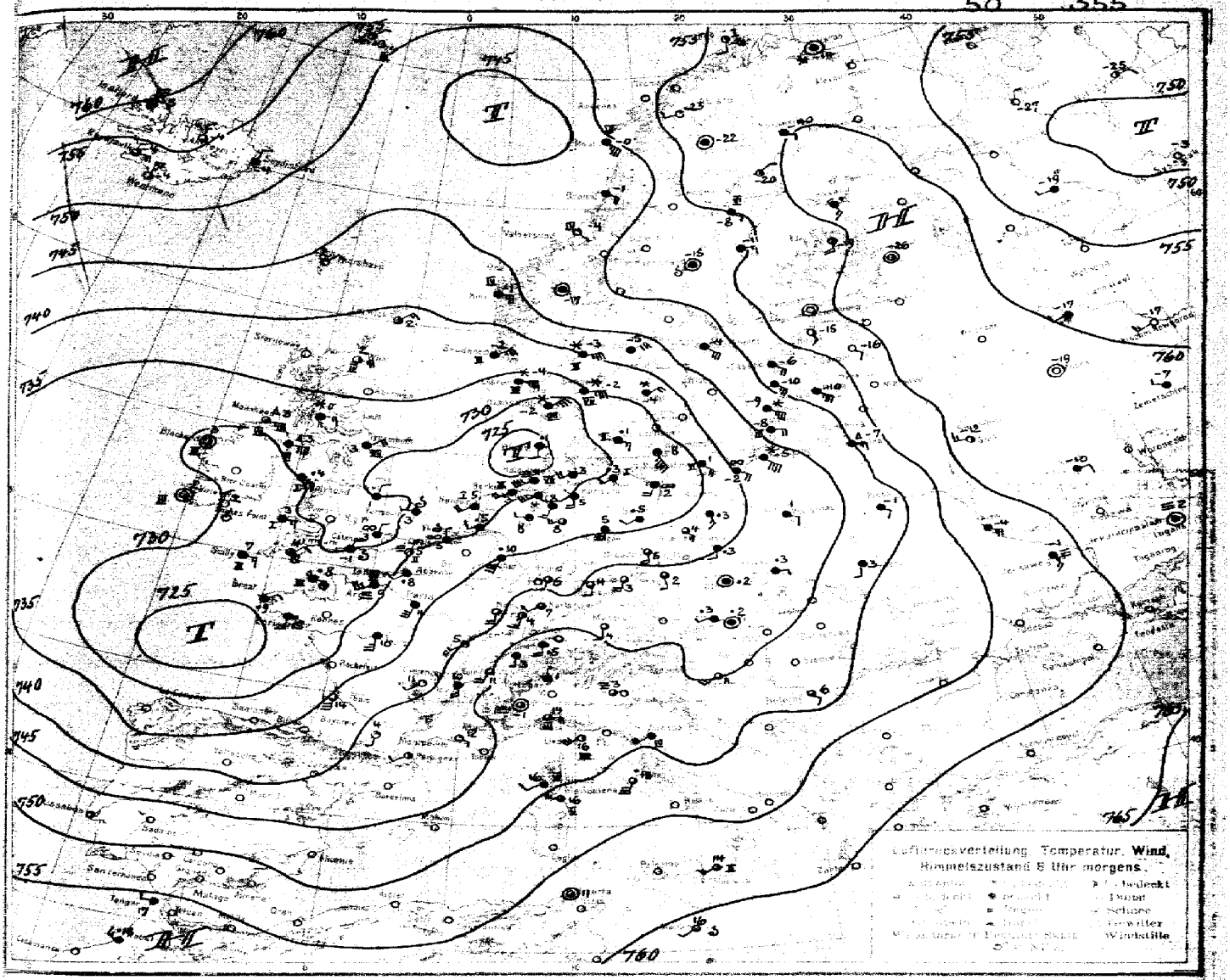

ALLGEMEINE ÜBERSICHT 8 Uhr morgens: Montag, d. 21. Dezember 1925.

Unter starkem primärem Luftdruckfall, der in ostnordöstlicher Richtung fortschreitet, und unter gleichzeitigem Einbruch wärmerer atlantischer Luftmassen, die fast in gleicher Richtung vorstoßen, ist die gestern vor dem Kanal gelegene Zyklone rasch nach der östlichen Nordsee gewandert und hat die kalten Luftmassen, die gestern aus dem östlichen Nordmeer abflossen, schnell wieder hinweggeführt und Tauwetter bis über die Oder hinaus gebracht.

Mit der stürmischen südwestlichen Strömung in der Höhe wird die Zyklone ihren Kurs beibehalten und morgen etwa vor dem finnischen Meerbusen in unvermindarter Stärke anlangen. Von ihrer Rückseite her ist wieder ein vorübergehender Einbruch kälterer Luftmassen von Skandinavien in unser Küstengebiet zu erwarten, da der heute vor dem Kanal liegende Kern nur langsam in der Tiefdruckrinne zu folgen scheint. Der unruhige, stark veränderliche Witterungscharakter bleibt somit bestehen.

WETTERAUSSICHTEN AN DER DEUTSCHEN KÜSTE für Dienstag, d. 22. Dezember 1925.

NORDSEE, westl. OSTSEE Frische böige, vorübergehend nach Nordost drehende Winde, erneut kälter, Schneefälle.

mittlere OSTSEE: W. Swinemünde: Zunächst abflauende südwestl., dann böige NW- später aus SW wieder auffrischende Winde, wolkig, Niederschläge, mild.

östl. OSTSEE: W. Königsberg: Starke westliche Winde, Milderung bis zu Tauwetter, trübe, Niederschläge in Schauern.

Sturmwarnungen: Heute morgen 11 am. W. Königsberg: Gefahr stürmischer auf westl. Richtungen drehender Winde besteht fort. Signalball hängen lassen.
- mittag 12 m. Gruppe I – III gewarnt: Signal Südoststurm ändern in Signalball.

K. Uhlgrimm

...burg, Deutsche Seewarte Abt. III Georgi

Blaudruck: Hartung & Co., Hamburg

Montag, 21. Dezember 1925 Nr. 355

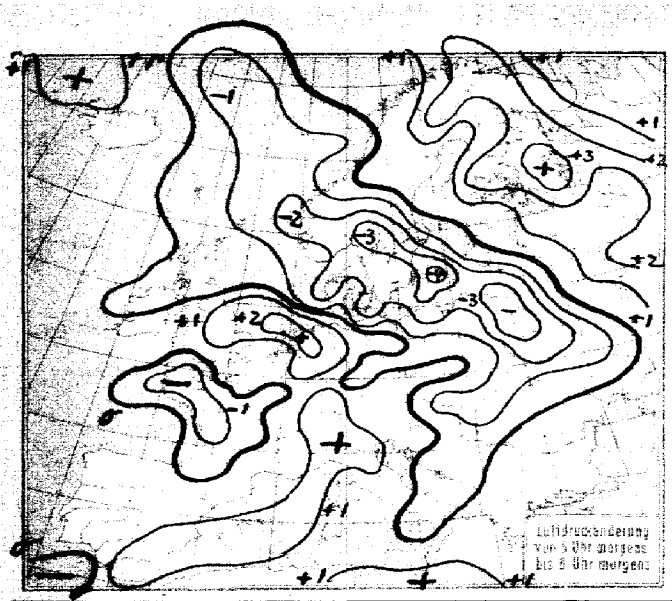

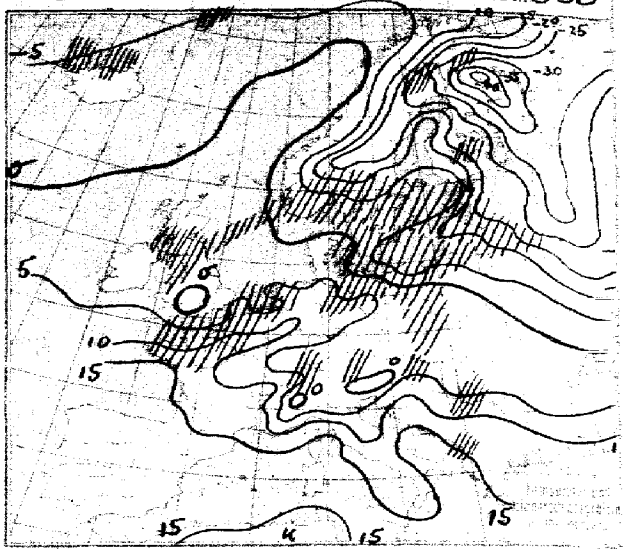

NACH AUFZEICHNUNGEN DER REGISTRIERAPPARATE ZU HAMBURG SEIT GESTERN 8 UHR MORGENS (M. E. Z.)

STUNDE		9	10	11	12m	1	2	3	4	5	6	7	8	9	10	11	12n	1	2	3	4	5	6	7	8
Thermograph		-5.4	-5.3	-5.3	-5.3	-5.2	-4.7	-4.3	-4.0	-3.4	-2.8	-2.0	-1.6	-1.0	-0.2	0.4	1.0	2.0	2.8	3.2	4.6	4.8	5.2	6.0	5.0
Barograph		44.6	43.7	42.8	41.6	39.9	38.3	36.7	35.4	34.0	32.5	31.1	30.2	29.3	28.6	27.8	27.5	26.4	25.9	25.8	25.7	25.5	25.6	26.1	26.4
Anemograph	Richtung	ESE	ESE	ESE	ESE	ESE	ESE	ESE	ESE	ESE	ESE	ESE	ESE	ESE	SE	SE	SE	SE	SSE	SSE	S	S	S	S	S
	m. p. S.	8.1	8.6	8.7	8.7	9.4	10.0	10.3	10.5	10.4	10.0	8.2	8.8	7.5	7.2	7.6	6.4	6.5	6.0	7.2	8.1	8.3	8.7	8.9	6.6
Regenmesser		-	-	1.15	1.14	1.15	1.18	1.17	1.15	1.15	1.18	1.15	1.14	1.13	1.12	1.17	1.16	1.15	-	-	-	-	-	-	-
Sonnenscheindauer in Min.		-	-	-	-	-	-	-	-	-	-	-	-	-	-	-	-	-	-	-	-	-	-	-	-

AUFSTIEGE

STATION Wind in m./S.	Seehöhe	Zeit	Boden	200	500	1000	1500	2000	2500	3000	3500	4000	4500	5000	Bemerkungen
							Gestern nachm.								Sichtw. bis Kilom.
Friedrichsh.	40m	1p	Stille	×	×	S₁W12	SSW12	SSW11	SW₁S7	SW16					" " 50 "
							Heute morgen								
Shotwick		8a	×	SE₁S2	SE₁E2	SE 1									
Malta		"	SW3	"	W₂S9	×	×	W12	×	W₂W18					
Ancona		"	SW7	SW₁S8	SW₁W-	SW -									
Padua		"	ENE2	SE17	SW₁W25										
Rom		"	×	SSW10	SSW15										
Rostock	37m	9a	S6	SSW8	SW25	SSW₁W28		1hr. m.	3hr. 700m						" " 20 "

...tag, den 21. Dezember 1925

STATION	MORGEN Luftdruck	Wind	Wetter	Temperat.	Luftdruck Charakter u. Änder.	W	Schnee in cm	Wolken (in Zehnteln)	Rel. Feucht.	Niederschlag	Minimum	Seegang
...ön	743.4	WNW 1	Regen	3	/ +0.4					2	-3	-
...ich	56.5	S 4	55	5	⌇ +1.0	6	20	10 mi	8	27	2	-
...n	46.0	S 1	16	3	/ +0.5	6	50	10 mi	0	27	2	-
...el	44.6	SSW 4	11	4	/ +0.5	1	58	9 8 cm	6	8	3	-
...ano	48.2	N 1	11	1	/ +1.0	7	10	10 a sh	9	7	0	-
...der	28.7	SW 4	11	5	/ +2.0	6	10	10 mi	9	3	-	II
...lissingen	30.1	NNW 1	27	5	— 0	3	2	10 sh	0	5	-	III
...echt	29.9	NW 2	41	5	/ +0.5	6	4	10 mi	0	5	5	-
...penhagen	31.9	ESE 3	51	1	\ -1.5	7	20	10 mi	7	2	-	II
...gen	33.4	E 7	59	-2	\ -2.0	8	1	10 sh	9	-	-	um
...ensholm	29.1	NE 7	69	-2	\ -2.0	7	0.5	10 mi	0	2	-	VII
...avandshuk	25.4	S 2	40	1	\ -2.5	7	1	10 sh	-	0.2	-	VI
...mmershus	33.1	SSE 10	17	-8	\ -2.0	7	4	10 mi	0	10	-	VIII
...isko	56.8	WNW 2	01	-23	/ +0.6	0	>50	1 sh-mi	7	0	-25	-
...paranda	59.9	NE 2	01	-30	/ +1.0	0	>50	2 -	0	0	-31	-
...nsee												-
...ersund												-
...ndsand	54.8	Stille	11	-15	/ +0.6	2	50	10 mi	9	0	-	S
...rus												-
...rlstad	42.8	NE 6	11	-5	\ -3.0	2	-	10 mi	6	0	-16	-
...ckholm	48.6	SE 6	11	-9	\ -1.5	2	10	10 mi	6	0	-13	-
...köping	38.7	NE 4	65	-4	\ -2.0	2	10	10 mi	8	3	-8	-
...leby												-
...almar												-
...ffvare	59.0	Stille	13	-22	/ +2.5	7	>50	10 mi	6	0.2	-36	-
...elshamm												-
...arökluhb	58.2	SE 1	11	-8	/ +0.5	1	>50	10 mi	-	0	-	-12
...ade Hook												-
...itzbergen	66.3	Stille	01	-29	/ +0.5	0	>50	wolkenlos	7	0	-	I
...ö	55.3	S 2	02	-6	/ +1.0	0	50	10 a sh	6	0	-	I
...aldersund	46.2	SE -	01	-4	\ -0.5	0	50	1 sh-mi	7	0.1	-	III
...hn	42.0	E 5	12	-1	\ -2.0	0	50	10 a sh	5	0	-	IV
...eder	32.3	ENE 7	61	-4	\ -1.5	7	20	10 mi	6	Ø	-	III
...ven-Insel	50.6	NE 6	11	-8	/ +1.5	7	2	10 6 cm	0	0.2	-	V
...ddnes												-
...ist	46.8	SE 7	11	-0	/ +0.5	7	>50	10 4 sh	7	1	-	VI
...a Mayen	52.0	NE 1	60	-3	\ -1.0	5	-	4 mi	7	2	-	IV
...eder	39.4	ENE 7	63	-3	\ -2.0	7	20	10 mi	-	-	-	III
...andö												-
...ämnö	48.0	SE 4	17	-1	\ -1.0	5	>50	10 sh	6	Ø	-	-
...ize	37.8	NE 5	11	-2	\ -2.0	0	>50	10 a sh	5	0	-	III
...mbas	48.6	Stille	11	-17	\ -1.0	1	>50	10 sh	8	0	-21	-
...singfors	57.8	Stille	17	-19	/ +0.5	7	10	5 sh-mi	9	0	-27	-
...ast	57.0	E 3	12	-11	/ +0.5	1	>50	10 sh	0	-	-21	-
...noplo	68.2	S 4	02	-19	/ +2.0	3	1	5 3a sh	7	0	-	-
...arpal	59.0	SE 2	01	-16	— 0	0				0	-16	-
...ga	52.9	SE 7	11	-10	\ -1.0	2	10	10 sh	9	0	-19	-
...rschau	48.2	ESE 2	10	1	\ -1.0	2	2	10 0 sh	8	0	0	-
...emberg	48.0	S 1	12	3	\ -1.0	1	2	10 sh	7	0	1	-
...usk	49.8	SE 2	11	-1	\ -3.5	2	1	10 sh	0	2	-15	-
...lina	50.0	E 3	70	-7	\ -3.0	7	1	10 sh	8	0	-19	-
...skau	41.7	E 1	50	3	/ +0.5	2	4	10 mi	8	0	-4	-
...ssen	39.0	SSE 3	30	3	\ -1.0	5	4	10 sh-mi	8	-	-4	-
...ng	40.8	SSE 1	10	2	\ -0	6	4	8 sh	8	0.2	0	-
...ar	40.7	SSW 4	11	3	\ -0.5	6	20	7 sh-mi	9	Ø	1	-
...nsburg	43.1	Stille	41	2	\ -1.0	6	4	10 mi	0	-	2	-
...aschau												-
...ünitz	42.8	Stille	56	2	— 0	6	2	10 mi	0	2	1	-
...dapest												-
...grad	49.4	SE 2	15	6	\ -0.5	7	20	6 sh	6	2	4	-
...ajewo												-
...ram	46.6	SW 4	16	11	/ 0	5	20	5 sh-mi	8	5	7	-
...n												-
...den												-
...nfo												-
...ahn	47.4	Stille	29	-1	/ +0.5	7	0.05	9 sh	9	0	-2	-
...nus	50.6	ENE 4	13	M	⌇ +1.0	6	1	9 sh-mi	9	19	-	IV
...orno	47.3	SW 6	00	16	/ +0.5	6	20	5 sh	8	Ø	-	VII
...ona	47.8	SW 4	02	-	/ +0.5	1	20	4 sh-mi	4	0	-	IV
...dalena	50.2	W 5	11	16	/ +1.0	2	4	9 3a sh	8	0	-	V
...sina	58.6	SW 3	11	M	⌇ 0	2	10	9 3a sh	7	0	-	III
...rant												-
...ödig	46.1	W 3	27	3	/ +1.0	6	1	—	9	6	-	I
...n												-
...ha	60.1	SW 1	11	16	/ +1.0	1	50	9 5 sh-mi	8	0	-	5
...feld												-
...Coruña												-
...hon												-
...haga												-
...sie												-
...schai												-

STATION	MORGEN Luftdruck	Wind	Wetter	Temperat.	Luftdruck Charakter u. Änder.	W	Schnee in cm	Wolken (in Zehnteln)	Rel. Feucht.	Niederschlag	Minimum	Seegang
Rochefort	7											
Bayonne												
Bordeaux	55.2	S 6	11	14	\ -0.5	-	20	7 mi	-	0	10	-
Clermont	36.5	NNE 1	01	11	—	-	20	1 cm	-	-	6	-
Dijon	39.0	SW 1	11	5	— 0	-	50	5 cm	-	2	4	-
Calais	29.6	NNE 2	28	5	/ +0.5	-	0.2	8 Nebel	-	7	-	III
Brest	25.4	NE 2	50	9	\ -1.5	-	10	10 mi	-	18	2	-
Paris	32.6	SSW 6	11	11	⌇ +0.5	-	2	10 0.5 sh	-	2	9	-
Perpignan	42.2	SW 2	11	-	⌇ +0.5	-	50	5 cm	-	Ø	5	-
Rennes	28.0	SE 3	50	10	\ +1.5	-	10	10 4 sh	-	12	8	-
Straßburg	38.9	SSW 3	11	4	.	-	>50	5 cm	-	4	1	-
Toulouse	40.6	S 1	01	4	— 0	-	10	2 cm	-	0	-	-
Tours	32.8	S 5	11	10	\ -1.5	-	10	10 sh	-	2	9	-
Ajaccio	49.9	SW 2	11	16	⌇ +1.0	-	2	10 0.2 sh	-	-	-	IV
Le Havre	29.1	SW 5	28	9	-	-	-	Nebel	-	6	-	IV
Marignane	43.7	SE 1	01	12	/ +0.5	-	20	2 sh	-	0	11	-
Nancy	37.7	S 4	11	-	\ -0.7	-	50	10 a cm	-	0	5	-
Lerwick	39.6	NE 3	01	2	\ -1.0	1	50	5 cm	9	Ø	-	-
Renfrew	33.2	ENE 3	61	0	\ -0.5	7	10	10 mi	0	3	0	-
Oranwell	30.0	NNE 2	11	1	/ +1.0	6	4	10 sh	0	0.2	1	-
Scilly	29.3	E 3	11	7	/ +0.5	5	50	10 sh-mi	9	1	-	III
Wick	37.5	ENE 5	9	2	\ -0.5	1	50	8 5 sh-mi	7	Ø	-	IV
Malinhead	30.5	E 7	75	3	/ 0	7	10	10 mi	0	3	-	VII
Tynemouth	30.8	NE 4	17	3	— 0	7	20	10 mi	8	2	-	VII
Pembroke	28.6	E 3	11	3	— 0	1	10	10 sh-mi	0	0	-	V
Roches Point	30.2	NNW 2	01	2	/ +0.5	1	10	wolkenlos	0	0	-	V
Croydon	30.5	NNE 1	27	3	⌇ +1.0	3	2	10 7 mi	0	01	3	-
Aberdeen												-
Valentia	30.3	Stille	16	2	/ +0.5	5	50	8 sh-mi	8	1	-	VI
Plymouth	28.8	NE 2	11	4	— 0	2	20	9 3 sh	9	Ø	-	VI
Guernsey	27.3	E 3	55	8	\ -1.0	6	0.5	10 mi	0	4	-	III
Stornoway												-
Holyhead	29.4	ESE 3	50	4	/ +0.5	6	10	10 mi	0	0.3	-	II
Donaghadee	30.0	E 8	71	3	— 0	5	20	10 sh	8	2	-	VI
Yarmouth	25.2	W 1	11	2	/ +1.0	2	10	10 mi	0	1	-	V
Blacksod	29.5	Stille	01	2	\ -0.5	0	50	4 sh-mi	8	0	-	III
Calshot	30.3	NNE 2	11	-1	— 0	2	10	10 4 sh	8	0	-	V
Thorshavn	43.8	NE 2	01	-2	\ -0.5	1	50	3 mi	0	0.4	-	-
Seydisfjord	52.1	NNE 2	11	-4	/ +0.5	7	20	10				-
Acureyri	56.1	N 3	17	-9	/ +1.0	7	20	9				-
Isafjord	62.1	N 5	17	-5	/ +1.5	7	20	10				-
Reykjavik	53.8	ENE 4	11	-4	— 0	1	10	7 -	4	0		-
Vestmannö	51.2	N 5	01	-4	/ +0.5	0	0	4				-
Alexandrovsk	55.3	Stille	Schnee	-14								
Archangelsk												
Ust-Zylma	52.6	E 2	wolkig	-25	/ +0.1					0		
Matochkin-Sharr												
Dickson												
Petersburg	60.0	WNW 1	Nebel	-20	/ +1.8					0		
Tscherdyn												
Moskau	63.5	Stille	wolkenl.	-19	/ +1.8					2		
Kasan	58.3	NNW 2	bed.	-9	/ +8.9					6		
Kiew	58.1	ESE 5	bed.	-4	\ -1.8					0		
Ufa	53.1	SSW 8	bed.	-2	\ -1.0					0		
Saratow	61.3	WNW 4	wolkig	-1	/ +0.9					0		
Orenburg												
Odessa												
Sewastopol												
Astrachan												
Emba												
Batum												
Baku												
Tobolsk												
Omsk	65.7	NW 4	½ bed.	-12	/ +1.5					0		
Tashkent												
V. Imbatskoe												
Tomsk												
Irkutsk												
Jakutsk												
Wladivostok												
Tanger	55.0	W 1	11	17	— 0	-	10	10 0 sh	-	34	-	-
Agadir												
Bou Denib												
Oran												
Algier												
Setif												
Tunis												
Aleppo												
Beyruth												

NORD-AMERIKA 2 UHR NACHTS

Temp.	Luftdr.	Wind	Temp.	Luftdr.	Wind	Temp.	Luftdr.	Wind	Temp.	Luftdr.	Wind	Temp.	Luftdr.	Wind
Johns −2°	758.-	NW 3	La Paz	771.-	NW 3	Bermuda 21°	764.-	SW 4	Duluth −11°	762.-	NW 5	Tatoosh	758.-	E 9
...ney −1°	760.-	NE 1	Edmonton −8°	772.-	Stille	Key West	762.-	SE 3	Huron	768.-	NW 3	San Francisco 12°	768.-	SE 1
...er Point −8°	768.-	E 1	Nantucket 4°	759.-	E 6	Little Rock 1°	758.-	NW 1	Salt Lake City	768.-	NW 1	San Diego	764.-	NW 1
...y Sound	758.-	E 3	Washington 1°	759.-	N 2	Nashville	757.-	SW 1	Helena	760.-	NW 2	Forth Worth	761.-	NW 4
...e River	762.-	Stille	Hatteras	760.-	W 5	Cleveland	758.-	SW 2	Denver −6°	768.-	S 2	El Paso 8°	762.-	NW 1
...peg	768.-		Charleston 11°	762.-	Stille	Chicago	756.-	W 2	Roseburg 10°	764.-	SE 2	Belle Isle	751.-	NW 5

STATION	GESTERN NACHMITTAG Luftdruck	Wind	Wetter	Temperat.	W	Sichtweite in km	GESTERN ABEND Luftdruck	Wind	Wetter	Temperat.	W	Sichtweite in km	Niederschlag	Maximum oder Minimum der Nacht
Wien	44-	SE 5	☀	-1			443	Stille	☰	-2				-2
Zürich														
Bern	440	NE 1	12	3	1	4	445	W 1	"	1	6	10	3	3
Genf	42.3	SW 1	82	3	3	10								
Lugano							446	N 1	85	1	7	2	15	1
Helder	51.9	ESE 3	71	1	7	4	26.8	ESE 3	81	2	6	1	1	I
Vlissingen	39.9	SE 6	60	0	7	4	28.9	WNW 3	81	5	6	4	Dft	—
Utrecht	31.4	SSE 4	55	4	6	4	27.2	SSE 4	65	6	6	4	8	V
Kopenhagen	51.2	ESE 5	"	-3	2	50	46.0	ESE 6	62	-2	7	2.0	●	W
Skagen	50.9	SSE 3	12	-3	2	20	47.5	ESE 4	12	-3	2	10	0	IV
Haastholm	48.5	ESE 3	12	-6	1	50	48.7	ESE 5	"	-4	2	50	0	III
Hesselholm	42.9	SSE 5	11	-4	1	50	56.1	ESE 7	49	-4	7	2	1	VI
Hammershus	51.1	ESE 7	12	-3	1	60	46.2	ESE 7	"	-3	2	50	0	VI
Abisko														
Haparanda	49.8	NW 1	01	-28	0	50	53.0	NW 2	01	-29	0	50	0	-29
Stensele							50.6	E 1	"	-17	7	2.0	2	-17
Oestersund	48.3	ESE 1	01	-12	1	60	50.2	ESE 1	01	-13	1	—	0	-11
Hernösand	48.9	Stille	01	-19	1	60	49.8	Stille	01	-27	1	10	0	-24
Särna	52.8	W 1	01	-28	0	50	— 9	Stille	18	-32	9	50	0	-22
Karlstad	52.6	N 1	12	-24	1	—	51.8	N 2	"	-18	2	—	0	-16
Stockholm	52.3	WNW 1	02	-19	0	10	53.0	Stille	60	-21	1	10	●	-19
Jonköping	53.5	SW 1	12	-11	0	30	51.5	SW 1	"	-10	2	—	0	—
Wisby	50.5	WNW 2	02	-4	1	60	53.9	E 1	10	-8	1	—	0	III
Kalmar	54.5	NW 1	29	-13	3	—	52.8	Stille	02	-12	0	10	0	I
Göllivare	52.0	Stille	60	-29	1	60	51.2	ESE 3	"	-5	2	—	0	—
Karlshamm														
Bjuröklubb							52.2	N 2	01	-19	0	50	0	—
Quade Hook														
Spitzbergen	65.0	S 1	00	-17	0	50	65.1	Stille	00	-26	0	50	0	—
Ingö	49.3	SE 5	02	-8	0	50	51.9	ESE 2	00	-7	0	50	0	II
Valdersund	48.0	SSO 4	33	-1	5	2	48.3	SW 4	39	-2	5	2	2	IV
Kinn	48.5	SE 6	64	-1	7	4	47.3	E 4	17	-2	7	50	2	III
Lister	48.8	E 4	12	-4	1	50	47.3	ENE 6	12	-4	2	50	0	III
Bären-Insel	52.4	S 8	11	-3	7	10	55.1	SE 5	68	-3	7	0.5	0.4	X
Apdlnes							46.8	SSE 4	00	-5	0	—	—	—
Röst	41.3	SSE 5	17	-2	7	20	42.7	NNE 2	02	-3	7	50	51	III
Jan Mayen	54.8	a 2	60	-5	1	50	55.1	N 5	60	-6	5	—	●	III
Färder	51.3	NNE 2	15	-5	3	20	744	W 5	29	—	0	44.5	—	—
Vardö	49.8	WNW 2	13	-7	7	50	50.6	WNW 4	65	-6	7	10	3	—
Brönnö							45.2	Stille	33	-2	5	50	2	—
Utsire	44.2	SE 3	12	-2	1	50	46.2	ENE 3	00	-3	0	50	0	II
Dombas	50.7	Stille	01	-19	0	50	51.0	Stille	00	-20	0	50	0	—
Helsingfors	51.1	WNW 3	11	-11	1	4								
Vasa	44.3	NW 1	22	-24	4	10								
Kuopio														
Dorpat							50.9	WNW 2	01	-18	0			
Riga														
Warschau	54.9	E 2	12	-5	1	10	52.9	ESE 2	11	-5	2	2	0	3
Lemberg	53.0	Stille	12	1	2	2	55.2	Stille	62	1	2	0.5	3	2
Pinsk	53.1	NW 1	01	-9	0	2	57.2	E 1	11	-8	2	2	0	-0
Wilna	54.8	W 1	02	-9	0	—	57.3	SW 1	01	-13	0	4	1	-9
Krakau	51.5	S 2	11	-1	1	4	48.3	E 3	11	0	2	4	0	1
Posen	53.3	E 5	11	-16	2	10	46.7	ESE 7	02	-14	E	4	—	—
Prag	45.3	E 2	11	2	1	10	47.4	ESE 2	64	1	6	4	0.4	2
Eger							47.8	NE 2	11	-1	6	10	●	2
Preßburg	47.9	Stille	11	3	1	20	46.9	Stille	10	3	1	4	0	6
Kaschau	55.7	Stille	60	-3	7	2	52.7	Stille	11	-2	7	1	2	-2
Olmütz							46.4	S 3	00	0	2	10	0	1
Budapest														
Belgrad	56.1	SE 2	12	5	2	60								
Serajewo														
Agram	52.4	W 1	12	8	1	10								
Sofia														
Athen														
Korfu														

STATION	GESTERN NACHMITTAG Luftdruck	Wind	Wetter	Temperat.	W	Sichtweite in km	GESTERN ABEND Luftdruck	Wind	Wetter	Temperat.	W	Sichtweite in km	Niederschlag
Turin													
Genua													
Livorno													
Ancona													
Maddalena													
Messina													
Tarent													
Venedig													
Rom	51-	SE 4	Weg.	4									
Malta													
Madrid													
La Coruña													
Mahon													
Malaga													
Horta													
Rochefort							352	SW 5	50	12	—	4	0.6
Bayonne	37.4	SW 4	"	17	—	50							
Bordeaux	36-	SW 1	¼-¾ Nb.	15	—	50	35.7	WNW 1	"	11	—	20	1
Clermont	38.5	SSE 4	60	8	—	10							
Dijon	36.0	NW 5	30	12	—	—	35.4	WNW 6	50	8	—	0.5	1.1
Calais	27.9	S 3	50	6	—	10	24.5	S 6	50	8	—	50	3
Brest	27.2	WSW 2	bed.	9	—	10							
Paris	31.0	SSW 6	"	10	—	50	30.3	S 7	01	10	—	4	5
Perpignan	399	NW 2	¼-¾ Nb.	12	—	—	39.8	Stille	"	9	—	50	0
Rennes	27.6	SSW 3	—	13	—	—	29.7	SSW 4	"	10	—	2	3
Straßburg	38.5	Stille	37	1	—	2	37.1	SSW 5	"	4	—	1	3
Toulouse	38.2	SE 3	37	12	—	50	39.3	S 1	01	9	—	2	0.3
Tours							33.7	SSW 4	"	11	—	2	0.3
Ajaccio	449	SSW 3	50	4	—	4							
Le Havre	25.9	SSW 7	50	9	—	10	27.8	W 7	50	7	—	2	1.0
Marignane	42.2	SSE 5	"	15	—	10							
Nancy	35.6	S 4	50	6	—	10							
Lerwick	46.1	S 1	03	2	1	50	43.0	SE 2	03	2	1	50	3
Renfrew	36.3	ENE 4	41	2	6	10	34.3	ENE 5	71	1	7	10	0.1
Oranwell	30.3	ESE 2	51	2	7	10	27.4	ENE 2	51	2	6	10	0.6
Scilly	27.4	E 1	16	9	6	50	27.5	E 1	"	8	2	50	1
Wick	42.4	SE 5	"	3	8	50	40.1	ESE 5	"	3	2	50	2
Malinhead	33.1	E 6	77	1	7	20	34.7	E 7	75	3	7	10	8
Tynemouth	34.8	E 5	75	2	7	20	31.3	E 6	90	3	7	20	4
Pembroke	27.9	E 3	50	4	6	20	27.9	E 2	10	4	2	50	0.0
Roches Point	29.2	NNE 2	"	4	6	10	28.9	N 2	"	4	5	20	4
Croydon	27-	ENE 3	Reg.	4	6	1							
Aberdeen	40.3	ESE 7	80	2	8	20							
Valentia	29.1	NE 5	16	4	6	10	29.2	NE 3	10	4	2	20	0.9
Plymouth	27.0	NNE 3	51	7	6	10							
Guernsey	26.8	W 2	51	8	6	10	28.9	W 2	50	8	2	10	3
Stornoway													
Holyhead	29.5	E 5	"	3	7	10	28.6	E 5	"	3	2	4	0
Donaghadee	32.6	E 8	55	4	5	50	30.3	E 9	51	3	6	60	2
Yarmouth	30-	ESE 4	81	5	6	10	26.3	ENE 2	51	4	6	10	5
Blacksod	33.6	SE 4	"	4	1	50	31.2	SE 4	"	4	1	20	0.3
Calahot	26.3	ENE 3	41	6	6	4	26.8	NNW 3	16	4	6	10	2
Thorshavn	46.8	N 3	"	-3	1	20	44.7	NNE 2	"	-2	1	2.0	0
Seydisfjord	53.9	Stille	65	-5	7	20	53.1	Stille	65	-5	7	20	
Akureyri	56.4	NNW 1	60	—	7	—	56.5	NNE 2	"	-6	7	4	
Isafjord	59.5	N 3	15	-9	2	20	57.6	N 6	05	-5	7	20	
Reykjavik	56.6	NNE 3	"	-5	1	60	54.6	Stille	"	-5	1	20	0
Vestmannö	52.8	NE 5	13	-3	5	4	52.3	N 3	00	-6	0	4	
Ust Zylma							51.8	E 1	bed.	-21			
Petersburg							52.1	WSW 2	¼ "	-18			
Kursk							58.8	SSW 4	"	-14			
Odessa							59.6	SSW 4	klar	2			
Mezan							49.9	ENE 3	bed.	-22			
Kiew							58.2	W 1	"	-8			
Moskau							48.2	Stille	klar	-19			

SCHIFFSMELDUNGEN

Datum	Zeit	Breite	Länge v. Gr.	Luftdruck	Wind	Wetter	Temper. Luft	Temper. Wasser	W	Sichtweite in km	Wolken (in Zehntel)	Seegang	Dünung aus
30 Sept.	7p	49.7 N	14.5 W	—	NNE 6	10	6	9	5	50	7 Wnw	6	NE
"	7p	49.8 N	9.5 W	28-	W 2	00	10	10	4	60	3 "	4	—
"	7p	47.9 N	22.2 W	49-	NE 5	03	8	8	1	60	4 Cu.	2	NE
"	7p	59.6 N	4.5 E	46-	E 4	00	2	1	1	60	2 Cu. - Nim.	1	NE
"	2p	58.4 N	19.2 W	45-	NE 5	31	4	10	5	50	9 5 Cu. - Nim.	0	NE
"	8a	49.2 N	21.3 W	39-	NE 4	03	11	12	5	60	3 Cu. - Nim.	1	E
"	2a	48.7 N	26.0 W	33-	NW 6	16	11	10	5	80	10 Str.	6	NW
"	8a	50.2 N	37.9 W	43-	ENE 7	60	"	12	7	60	5 Nim. - Cu.	7	E
"	2p	49.5 N	17.7 W	31-	NW 6	30	9	"	5	60	8 Cu. - Nim.	7	NE
"	2p	58.8 N	3.5 E	49-	SE 6	10	3	1	1	60	5 Nim.	7	SE

Datum	Zeit	Breite	Länge v. Gr.	Luftdruck	Wind	Wetter	Temper. Luft	Temper. Wasser	W	Sichtweite in km	Wolken (in Zehntel)	Seegang	Dü... a...
29. Sept.	8a	58.6 N	9.0 E	58-	WNW 9	00							
"	8a	59.1 N	8.1 E	57-	SW 2	00							
"	2a	59.2 N	6.3 E	59-	SW 5	00							
"	8a	58.2 N	6.6 E	60-	SW 5	100							
"	8a	49.7 N	2.2 E	25-	WNW 8	01	18	10	3	10	—		2
"	8a	54.2 N	19.6 W	31 —	NW 5	02	7	11	0	50	5 Cu.		6
"	2a	52.0 N	21.1 W	30-	N 5	11	9	11	4	50	—		6
"	2a	57.8 N	28.0 W	45-	NNW 6	39	4	8	5	50	5 Cu. - Nim.		2

EISBERICHT

vom

Montag, 21. Dez. 1925

Beilage zum Wetterbericht der Seewarte
Herausgegeben von Abt. I.

Ein X im Felde bedeutet, daß die im Kopf angegebenen Eisverhältnisse herrschen

Stationen	Eisverhältnisse: 0 eisfrei	1 leichtes, loses Eis	2 strichweise Treibeis	3 dünne Eisdecke	4 zusam. geschob. Eis	5 starkes Treibeis	6 starke Eisdecke	7 schweres Eistreiben	8 dicke, starke Eismassen	9 nicht gemeldet	Schiffahrt: 0 weg. Nebel u. Schneefallen nicht zu erkennen	1 unbehindert	2 für Segler erschwert	3 für Segler nur mit Schlepper	4 für Segler geschlossen	5 für Motorsegler geschlossen	6 nur für starke Dampfer	7 nur mit Eisbrecherhilfe	8 geschlossen	9 Fahrtlinie durch Eisbrecher offen gehalten	X nicht gemeldet	Bemerkungen
Zerel										x											x	
Filsand										x											x	
Dagerort										x											x	
Tachkone										x											x	
Ödinsholm										x											x	
Packerort										x											x	
Nargen										x											x	
Reval, Reede										x											x	
Kokskär										x											x	
Eckholm										x											x	
Stenskär										x											x	
Hungerburg										x											x	
Kynö										x											x	
Werder										x											x	
Worms										x											x	
Björkösund										x											x	
Umgebung von Werkkomatala										x									x			
Seegebiet von Björkö (West)										x									x			
Fahrwasser Wiborg-Trångsund										x									x			
" Trångsund-Rödhäll										x									x			
Außerhalb Rödhäll										x									x			
Kotka Hafen nebst Umgebung							x											x				
Außerhalb Ranko					x													x				
" Luppi				x													x					nur für Dampfer mit Eisverstärkung
Seegebiet E von Hochland										x											x	
" S " "										x											x	
" W " "										x											x	
Helsingfors S Hafen nebst Umgebung							x											x				
Außerhalb Sweaborg			x												x							
" Gräskarsbådarna		x										x										
Bei Porkala				x													x					
Außerhalb Kallbådan	x											x					x					
Barösunds Fjärd	x				x												x					nur für Dampfer mit Eisverstärkung
Seegebiet außerhalb Jusarö	x											x										
Hangö Hafen nebst Umgebung					x												x					
Umgebung von Russarö	x											x										
Seegebiet im äußersten Sichtkr. v. Russarö	x											x										
Hangö W Fjärd					x												x					nur für Dampfer mit Eisverstärkung
STeil von Gullkrona Fjärd										x											x	
Åbo Hafen bis Stora Bocken				x													x					
Erstan Fjärd				x											x							
Umgebung von Lövskär				x											x							
Widskärsfjärd	x											x										
Bei Utö	x											x										
Seegebiet im äußersten Sichtkr. v. Utö	x											x										
Skiftet	x											x										
Fögelö Schären					x												x					
Bei Ledsund	x											x										
E von Nyhamn	x											x										
Seegebiet außerhalb Kobbaklinter	x											x										
Schärenhof vor Mariehamn		x											x									
W. von Eckerö	x											x										
Nach außen gen Sälskär	x											x										
Schärenhof außerhalb Raumo							x													x		
Seegebiet nahe außerhalb Raumo					x													x				vorläufig geschlossen
Umgebung von Reis ersegrund	x											x								x		
Rågö und Mäntyluoto innere Hafengeb.				x																		
Mäntyluoto Reede				x											x							
Außerhalb Kallo u. Rågö						x									x							
Seegebiet im äußersten Sichtkreis v. Rågö		x											x									
Waskiot Hafen nebst Scharenhof									x										x			
Zwischen Storhästen u. Ensten									x										x			
Rönnskär - Fahrwasser									x										x			
Norrskär - Fahrwasser									x										x			
Jakobstadt Hafengebiet									x										x			
Reede bei Adö									x										x			
Seegebiet außerhalb Mässkär									x										x			
Yxpila Hafengebiet									x										x			
Innerhalb Tänkar									x										x			
Seegebiet außerhalb Tänkar									x										x			
Brahestads Reede									x										x			
Nach außen gen Nahkiainen									x										x			
Seegebiet N von Isokraaseli									x										x			
Uleåborgs äußere Hafengebiete									x										x			
Fahrstraße nach Uleåborgs Hafengebiete									x										x			
Seegebiet außerhalb Marjaniemi									x										x			
Kemi Hafengebiete									x										x			
Seegebiet außerhalb Kemi									x										x			
Fahrwasser nach Karlsborg									x										x			
Seegebiet vor Rödkallen									x										x			
Fahrwasser n. Luleå durch Juvholmssund									x										x			
Seegebiet vor Gasören									x										x			
Västra Kvarken									x												x	
Seegebiet vor Skag			x														x					
" " Hernö	x											x										
Angermanälven oberhalb Svanö						x												x				
" unterhalb "			x														x					
Seegebiet vor Bremö									x		x											
Fahrwasser Bremö bis Draghällan-Feuer									x		x											
Alnösundet									x		x											
Seegebiet vor Lilljungfrun			x												x							
" rund um Eggegrund		x													x							
Nordfahrwasser nach Gävle			x																	x		
Öregrundsgrepen						x													x			vorläufig geschlossen
Seegebiet rund um Grundkallen-Feuerach.									x				x									
" vor Söderarm	x										x											
" " Sandhamn	x										x											
Fahrwasser Sandhamn nach Stockholm			x															x				
Seegebiet vor Landsort	x										x											
Fahrwasser Landsort bis Stockholm			x																	x		
" Hävringe bis Oxelösund	x										x											
Kalmarsund nördlich Kalmar									x		x											
" südlich "									x		x											
Südliche Einfahrt zum Kalmarsund	x										x											
Seegebiet vor Karlshamn	x										x											
Südliche Einfahrt zum Öresund	x										x											
Flintrännan	x										x											
Seegebiet vor Hälsingborg	x										x											
Nördliche Einfahrt zum Öresund	x										x											
Seegebiet vor Halmstad	x										x											
" " Varberg	x										x											
" " Vinga	x										x											
Fahrwasser Vinga bis Göteborg	x										x											
Seegebiet vor Smögen	x										x											
Viker	x										x											
Torgautan	x										x											
Kristiania	x										x											
Faerder	x										x											
Fredriksvärn	x										x											
Jomfruland	x										x											
Mardö	x										x											
Oksö	x										x											
Bastöy	x										x											

Eisbericht für Baltisches Meer 21. Dez. Von Leningrad bis Tolbukin uneingeschränktes Eis von da westwärts Treibeis und Scholleneis, Schiffe müssen auf einer Strecke von 40 sm durch Eis fahren.

EISBERICHT
vom
Montag, 21. Dez. 1925

Beilage zum Wetterbericht der Seewarte
Herausgegeben von Abt. I.

Ein X im Felde bedeutet, daß die im Kopf angegebenen Eisverhältnisse herrschen.

	Stationen	Eisverhältnisse: 0 eisfrei	1 leichtes, loses Eis	2 strichweise Treibeis	3 dünne Eisdecke	4 zusam. geschob. Eis	5 starkes Treibeis	6 starke Eisdecke	7 schweres Eistreiben	8 dicke, starke Eismassen	9 nicht gemeldet	Schiffahrt: 0 weg. Nebel, Schneetreiben nicht zu erkennen	1 unbehindert	2 für Segler erschwert	3 für Segler nur mit Schlepper	4 für Segler geschlossen	5 für Motorsegler geschlossen	6 nur für starke Dampfer	7 nur mit Eisbrecherhilfe	8 geschlossen	9 Fahrrinne durch Eisbrecher offen gehalten	X nicht gemeldet	Bemerkungen
HOLLAND	Delfzyl Ems																						
	Harlingen Zuiderzee																						
	Amsterdam Hembrücke																						
	Zaandam Voorzaan																						
	Helder Zuiderzee																						
	Rotterdam Waterweg																						
	Dordrecht Noord																						
	Dordrecht Meliegat																						
	Wyk a/Föhr, Hafen																					X	
	Ellenbogen, Seegebiet u. Listertief																					X	
NORDSEE	Amrum, Schmaltief	X											X										
	" , Vortrapptief	X											X										
	Husum, Hever							X													X		
	Tönning, Eider							X											X				
	Neuwerk, Seegebiet										X											X	
	" Elbe bis Cuxhaven										X											X	
	Cuxhaven, sichtbares Elbgebiet			X										X									
	" , Hafen u. Einfahrten		X											X									
	Belumerschanze, sichtbares Elbgebiet			X										X									
	Brunsbüttelkoog, " "						X							X									
	" , Kanaleinfahrt u. Hafen				X									X									
	Glückstadt, sichtbares Elbgebiet			X										X									
	Brunshausen, " "						X										X						
	Altona, vorliegendes Elbgebiet					X											X						
	Hamburg, Landungsbr. vorliegendes Elbgebiet			X										X									
	Harburg, sichtbares Elbgebiet					X								X									
	Roter Sand, Wesermündung	X											X										
	" " , Alte Jade	X											X										
	Hohe Weg, sichtbares Wesergebiet			X									X										
	Bremerhaven, " " "			X										X									
	Brake, " "			X										X									
	Bremen, " "	X											X										
	Helgoland,	X											X										
	Wangeroog, Wangerog. Fahrw. Außerjade	X											X										
	Schillighörn, sichtbares Jadegebiet	X											X										
	Wilhelmshaven, Innenjade										X											X	
	" , Hafeneinfahrten										X											X	
	Wangeroog, Harle	X											X										
	" , Watten		X											X									
	Norderney, Seegat	X											X										
	" , Watten			X										X									
	Borkum, Westerems	X											X										
	" , Randzelgat	X											X										
	Nesserland, sichtbares Emsgebiet						X								X								
	" , Hafeneinfahrten					X									X								
DÄNEMARK	Helsingör										X		X										
	Kopenhagen										X		X										
	Dragör										X		X										
	Stevns										X		X										
	Gjedser										X		X										
	Ryllekrog										X		X										
	Kjelsnor										X		X										
	Albuen										X		X										
	Sprogö										X		X										
	Revnäs										X		X										
	Fornäs										X		X										
	Anholt										X		X										
	Lesö, Österby										X		X										
	" Vesterö										X		X										
	Frederikshavn u. Hirsholm										X		X										
	Skagen										X		X										
	Kegnäs										X		X										
OSTSEE	Memel, Seegebiet	X											X										
	" , Hafen, Litauen			X										X									
	" , Seetief	X											X										
	Brüsterort, sichtbares Seegebiet	X											X										
	Pillau, " "	Y											X										
	" , Hafen		X										X										
	" , Königsbg. Seekanal bis Königsberg							X											X				
	" , Frisches Haff bis Königsberg							X												X			
	Neu-Terranowa, Frisches Haff bis Elbing										X											X	
	Danzig, Reede	X											X										
	" , Hafen	X											X										
	Stolpmünde					X							X										
	Rügenwaldermünde					X													X				
	Kolberg	X											X										
	Swinemünde, See	X											X										
	" , Hafen			X										X									
	" , Haff							X													X		
	Groß Ziegenort, Stettiner Haff bis Stettin							X													X		
	Greifswalder Oie, sichtbares Seegebiet	X											X									X	
	Thiessow, östl. Einf. in den Bodden b. Stralsund										X												
	Arkona, sichtbares Seegebiet	X											X										
	Barhöft, Gellen										X	X											
	" , Vierendehl										X	X											
	" , Bodden										X	X											
	Darsserort, sichtbares Seegebiet	X											X										
	Warnemünde, Hafen	X											X										
	" , Warnow							X													X		
	Wismar, Fahrwasser nach Wismar							X													X		
	Travemünde, Seegebiet	X											X										
	" , Hafen	X											X										
	" , bis Lübeck			X											X								
	Marienleuchte, sichtbares Seegebiet	X											X										
	Westermarkelsdorf, " "	X											X										
	Fehmarnsund	X											X										
	Friedrichsort, Kieler Föhrde	X											X										
	Bülk, " "	X											X										
	Holtenau, Kais.-Wilhelm-Kan. bis Brunsbüttel			X												X							
	Randsburg, sichtbares Eidergebiet							X												X			
	Eckernförde	X											X										
	Schleimünde, bis Schleswig										X											X	
	Flensburg, Außenförde	X											X										
	" , Innenförde	X											X										
	Papensee	X											X										
	Libau	X											X										
	Steinort	X											X										
	Windau	X											X										
	Cyserort	X											X										
	Michaelsturm	X											X										
	Domesnäs NW	X											X										
	" NO	X											X										
	" SO	X											X										
	Mussaregotsem	X											X										
	Riga, See	X											X										
	" Hafen				X											X							
	Heynasch										X											X	

Erscheint täglich mit Ausnahme von Sonn- und Feiertagen. Bezugspreis für das Winterhalbjahr 20 Mark.
Bestellung bei der „Deutschen Seewarte" Hamburg.

WETTERBERICHT
DER
DEUTSCHEN SEEWARTE

JAHRGANG 50, Nr. 356 — VERLAGSORT HAMBURG — Dienstag, den 22. Dez. 1925

Mitteleuropäische Zeit — **Luftdruck** reduziert auf 0° Temperatur, Meeresspiegel und Schwere in 45° Breite — **Temperatur** in Celsius-Graden — **Windstärke** nach Beaufortskala (12 = Orkan) — **Wetter:** 00 bis 09 wolkenlos bis halb bedeckt; 10 bis 19 halb bis ganz bedeckt; 20 bis 29 Dunst oder Nebel; 30 bis 39 Schauer; 40 bis 49 Rieselregen; 50 bis 59 sonstiger Regen; 60 bis 69 Schnee; 70 bis 79 Graupel oder Regen und Schnee gemischt; 80 bis 89 Hagel; 90 bis 99 Gewitter — **W** = Witterungsverlauf seit der letzten Beobachtung: 0 = wolkenlos bis halb bedeckt, 1 = wolkig, 2 = anhaltend ganz bedeckt, 3 = Dunst oder Nebel, 4 = dichter Nebel, 5 = Schauer, 6 = Regen oder Rieselregen, 7 = Schnee, 8 = Graupeln oder Hagel, 9 = Gewitter — **Relative Feuchtigkeit:** 0 = 95 bis 100 %, 9 = 90 bis 94 %, 8 = 80 bis 89 %, 7 = 70 bis 79 %, 6 = 60 bis 69 %, 5 = 50 bis 59 %, 4 = 40 bis 49 %, 3 = 30 bis 39 %, 2 = 20 bis 29 %, 1 = 10 bis 19 %

GESTERN NACHMITTAG 2 UHR

DEUTSCHE STATIONEN	Uhrzeit	Luftdruck	Wind	Wetter	Temperat.	Luftdruck Charakter. u. Änder.	W	Stärke in kn	Wolken (in Zehntel)	Rel. Feuchtigkeit	Bewegung	Wolkenhöhe
Borkum	2	731.7	WSW 4	11	2	+1.9	2	10	10 SW	9		7
Helgoland	2	–	WSW 3	bed.	3						14	
Altenwalde	2	31.7	SW 2	11	13	+0.5	1	2	9 5 SW	0		5
Bremen	2											
Hamburg	2	33.9	WSW 2	11	5	+1.5	4	0.2	10 SW	0		0
Kiel	2	32.5	SW 2	01	3	+1.5	0	–	3 SW	–		6
Warnemünde	2											
Swinemünde	2	36.2	WSW 3	11	4	+1.0	2	4	10 SW	9		5
Rügenwaldermünde	2											
Danzig	2	37.9	SSE 1	21	0	0	3	2	9 SW	9		8
Königsberg	2	41.6	SE 6	11	-1	+0.5	7	10	10 SW	8		4
Memel	2	42.3	E 5	83	-5	+1.5	7	10	10 SW	9		5
Aachen	2	32.9	SSW 5	11	11	– 0	5	50	5 SW	8		5
Hannover	2	34.1	S 3	11	9	+1.0	3	10	9 SW	7		4
Magdeburg	2	36.2	S 3	11	8	+0.5	3	10	10 SW	7		4
Dresden	2	38.9	SSW 5	11	10	+0.5	1	50	7 SW	5		6
Berlin	2	39.5	WSW 1	10	8	+0.5	2	20	8 SW	7		6
Grünberg in Schles.	2											
Breslau	2	41.1	S 1	11	7	+0.6	7	50	8 SW	7		6
Frankfurt a. M.	2	38.1	WSW 2	11	7	– 0	1	4	8 5 SW	8		6
Karlsruhe	2											
Friedrichshafen	2											
Bamberg	2											
München	2	42.3	S 3	02	9	-1.0	0	10	H SW	6		9
Kahler Asten 842	2	648.0	S 7	27	3	-2.0	5	0.5	Nebel	0		0
Wasserkuppe (Rhön) 950	2	6										
Feldberg im Taunus 801	2	6										
Brocken 1142	2	6										
Fichtelberg 1215	2	637.5	WSW 8	27	0	+0.5	4	0.5	Nebel	0		0
Kleinkuppe 1608	2	608.8	SW 8	10	-2	0	3	50	5 2 SW	0		0
Feldberg i. Schwarzw. 1497	2	6										
Zugspitze 2964	2	515.6	SSW 8	00	-7	0	7	50	2 SW	0		3
Säntis 2500	2	546.7	SW 5	01	-3	+0.5	0	50	3 2 SW	8		1
Sonnblick 3106	2	5										

Seehöhe in Metern

GESTERN ABEND 7 UHR

Uhrzeit	Luftdruck	Wind	Wetter	Temperat.	Luftdruck Charakter. u. Änder.	W	Stärke in kn	Wolken (in Zehntel)	Rel. Feuchtigkeit	Bewölkung	Maximum	Bewegung	Wolkenhöhe
7	732.3	ESE 1	27	3	+0.6	4	0.2	10 a-SW	0	0	–		
7	–	S 1	bed.	–									
7	33.0	SW 1	11	3	– 0	1	2	10 SW	0	0	5		5
7	33.2	SE 2	15	7	-0.5	3	10	10 SW	0	1	8		
7	34.5	SE 2	23	5	0	3	1	10 SW	0	3	6		3
8	34.3	S 2	11	2	+1.0	1	–	10 SW	9	0	3		5
8	34.8	SW 1	11	2	– 0	0	0.2	10 SW	5	0	1		4
7	36.3	SSW 3	11	3	+1.0	6	1	8 S SW	9	1	5		4
7	37.3	SSW 3	bed.	4	+0.4	–	–		–	–	4		–
7	38.7	SSE 2	11	2	+0.5	1	2	9 SW	0	0	3		5
7	41.6	SSE 3	51	1	0	6	–	10	8	0	1		4
7	42.3	S 2	33	-1	-0.5	7	0.5	10 SW	9	2	–		4
7	39.2	S 7	55	1	-2.5	6	10	10 S SW	0	0.4	1		4
7	38.4	SE 1	10	7	-1.0	6	0.5	7 SW	7	1	8		4
7	36.7	SSE 4	11	9	+1.0	1	10	8 SW	7	0.1	9		4
7	38.0	SSE 2	10	6	+0.5	1	10	8 SW	8	0	8		4
7													
7	40.3	SE 4	16	8	+0.5	6	2.0	9 6 SW	7	0.6	10		4
7	38.1	SW 2	11	8	+0.5	2	4	10 SW	7	1	8		4
7	41.5	S 5	51	5	+1.0	6	10	9 SW	9	0	7		4
7	42.7	SE 1	12	4	+1.0	1	4	8 SW	8	0	8		4
7	36.8	SSW 4	11	13	-1.0	2	4	9 S SW	6	1	1		4
7	37.5	SSW 5	11	11	-0.5	1	2.0	10 SW	5	0	5		4
7	44.3	SE 1	11	5	+1.0	2	50	10	9	2	10		4
9	40.7	S 6	11	8	– 0	6	2.0	9 SW	6	0.3	9		4
7	43.8	SE 3	11	4	0	1	10	9	6	0	8		4
7	6494	SW 6	11	3	-1.0	2	2.0	10 SW	9	0	3		3
7	6												
7	6												
7	638.6	SW 9	22	1	+0.5	5	0.2	Nebel	0	3	8		0
7	636.8	SSW 9	00	1	+0.6	3	50		0	0	1		
9	608.7	SW 7	29	-2	-1.0	4	0.5	Nebel	0	0	0		4
7	6												
9	546.8	SSE 7	11	-6	+0.5	2	2.0	10 SW	0	0	–		2
7	548.3	WSW 9	61	-3	+1.0	2	50	9 a-SW	8	0	-3		4
7	5												

Luftdruck der Bergstationen nicht auf Schwere und Meeresspiegel reduziert

KÜSTENSTATIONEN UND FEUERSCHIFFE

NACHMITTAG UND ABEND DES VORTAGES

List: 2p: SW 2, bed., guter Sicht.
7p: W 1, " leicht dunstig, leichter Treibeis
Bülk: 2p: 732.4 SE 1, Wetter 00, T 5°, Sicht 40 km, See I
7p: 734.9 SE 1, " 42, T 3°, " 4 " " I
Arkona: 2p: SW 2, bed., See II
7p:
Außenjade: 2p:
7p:
Marienleuchte: 2p: 736.7 SW 3, Wetter 11, T 6°, W-T 5°, 10 km, See II
7p: 739.3 SW 3, " 2, T 3°, " 2 " " II
Borkumriff: 2p: 731.7 W 3, Wetter 11, T 6°, W-T 5°, 10 km, See II
7p: 732.0 SE 2, " 11, T 6°, W-T 5°, 10 km, See II
Amrumbank: 2p: W 2, bed., See II
7p: W 2, " " II
Adlergrund: 2p:
7p: SSW 3, bedeckt, Sicht 12 km, See IV
Borkum: 5p: 732.3 SW 1, Wetter 11, T 3°

HEUTE MORGEN

List: 8a: W 3, leicht bew., gute Sicht, See I
11a: SW 1, bewölkt, etwas dunig, " I
Bülk: 8a: 741.9 E 1, Wetter 11, T 2°, Sicht 4 km, See I
11a:
Arkona: 8a: W 4, bed., See II
11a:
Außenjade: 8a: SW 3, bed., See I
11a:
Marienleuchte: 8a: 743.5 WSW 4, Wetter 12, T 2°, Sicht 20 km, See III
11a:
Borkumriff: 8a: 736.7 SW 3, Wetter 11, T 4°, W-T 5°, 10 km, See III
11a:
Amrumbank: 8a: W 4, bewölkt, See II
11a:
Adlergrund: 8a: WNW 5, wolkig, Sicht 16 km, See II
11a: W 4, " " 20, " " II
Borkum: 11a: 740.4 SE 3, Wetter 01, T 3°

HEUTE MORGEN 8 UHR

DEUTSCHE STATIONEN	Uhrzeit	Luftdruck	Wind	Wetter	Temperat.	Luftdruck Charakter. u. Änder.	W	Stärke in kn	Wolken (in Zehntel)	Rel. Feuchtigkeit	Bewölkung	Minimum	Bewegung	Wolkenhöhe
Borkum	8	741.3	W 3	11	2	+0.5	2	2.0	10 a-SW	9	8	–		4
Wilhelmshaven	8	41.3	SSW 2	11	3	0	6	4	10 SW	0	5	3		4
Helgoland	8	43.2	SW 5	3/4 bed.	3								14	
Altenwalde	8	41.4	SW 3	16	2	+0.5	6	4	10 6 a-SW	9	6	2		4
Bremen	8	42.1	SE 2	11	5	-1.0	2	4	10 SW	9	6	4		4
Hamburg	8	42.0	W 2	11	3	0	2	2	10	9	4	3		4
Groß-Borstel	8	–	SW 1	11	4		2	2	10 SW	8	7	3		3
Kiel	8	42.2	SW 2	01	1	+1.0	6	–	Wolkenlos	0	3	1		4
Warnemünde	8	43.2	SW 1	11	3	+1.0	1	2	10 SW	0	0	–		4
Swinemünde	8	43.2	W 3	11	3	+0.5	6	4	10 SW	9	2	2		4
Rügenwaldermünde	8	40.6	WSW 5	bed.	3	+2.5	–	–		9	3	1		4
Danzig	8	41.5	SSE 2	21	3	+0.5	6	2	9 7 SW	9	0.5	2		5
Königsberg	8	42.6	ESE 4	11	2	+0.5	6	10	10 SW	6	0.1	1		5
Memel	8	43.8	SW 4	70	1	+0.5	2	10	10	9	2	–		5
Aachen	8	39.5	SSW 4	11	7	-2.8	6	4	10	0	2	5		3
Vlissingen	8	42.4	SSE	11	3	+1.0	6	0.2	10	0	3	2		3
Hannover	8	43.5	SSE 1	01	5	0	0	4	4 a-SW	8	0.6	4		4
Magdeburg	8	45.6	SE 1	21	4	0	2	1	Nebel	8	0	4		3
	8													
Dresden	8	47.6	SW 3	00	5	+1.5	1	2.0	5 2 SW	7	0	4		5
Berlin	8	45.6	WSW 2	11	6	+2.5	2	2	10 SW	7	0	6		5
Grünberg i. Schles.	8	48.1	SW 6	11	6	+4.0	1	2.0	9 2 SW	7	0	5		7
Breslau	8	48.1	W 2	11	5	+0.5	2	–	10 SW	7	1	5		6
Frankfurt a. M.	8	44.2	NE 3	26	6	-1.0	5	1	Nebel	6	0.2	4		4
Kaiserruhe	7	42.3	E 2	11	8	-1.0	6	4	10 a a-SW	7	2	5		6
Friedrichshafen	8	43.0	NE 2	11	4	+0.5	1	–	10 a a-SW	4	0	2		4
Bamberg	8	44.5	S 3	11	4	0	6	50	10 SW	8	0.3	2		4
München	8	43.3	SE 2	11	3	-2.0	1	50	A a-SW	8	0	0		4
Kahler Asten 842	8	654.6	S 6	41	1	-0.5	3	0.2	10 SW	0	5	0		2
Wasserkuppe (Rhön) 950	8	6												
Feldberg im Taunus 801	8	674.6	S 4	11	2	+0.5	2	2.0	9 SW	9	4	1		6
Brocken 1142	8	645.0	SW 6	25	-2	+1.0	5	0.5	Nebel	0	1	-3		6
Fichtelberg 1215	8	643.1	WSW 6	00	1	+1.0	1	2.0	6 2 a-SW	7	0	2		5
Kleinkuppe 1608	7	611.9	NW 5	11	-3	+1.5	1	50	7 a	8	0.3	3		4
Feldberg i. Schwarzw. 1497	8	614.7	SSW 5	12	3	0	2	50	10 SW SW	5	0	0		1
Zugspitze 2964	7	513.3	SSE 9	11	-7	-1.5	2	50	10 a SW	5	0	-9		3
Säntis 2500	8	5												
Sonnblick 3106	8	5												

Seehöhe in Metern

Luftdruck der Bergstationen nicht auf Schwere und Meeresspiegel reduziert

Nachdruck und Verwertung für öffentliche Vorhersage verboten!

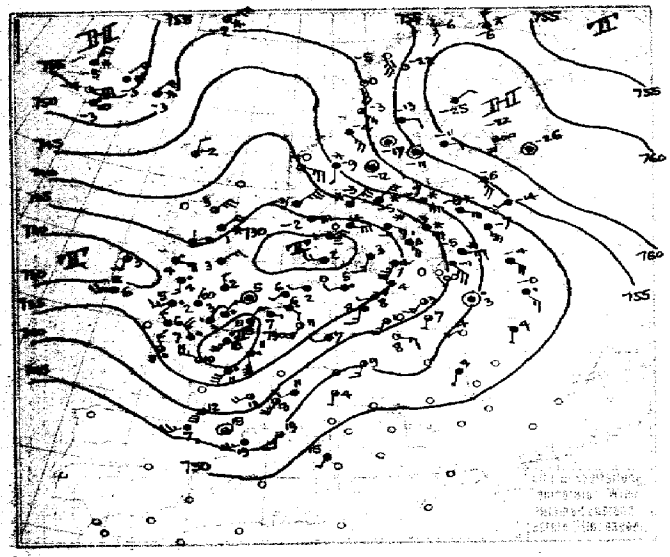

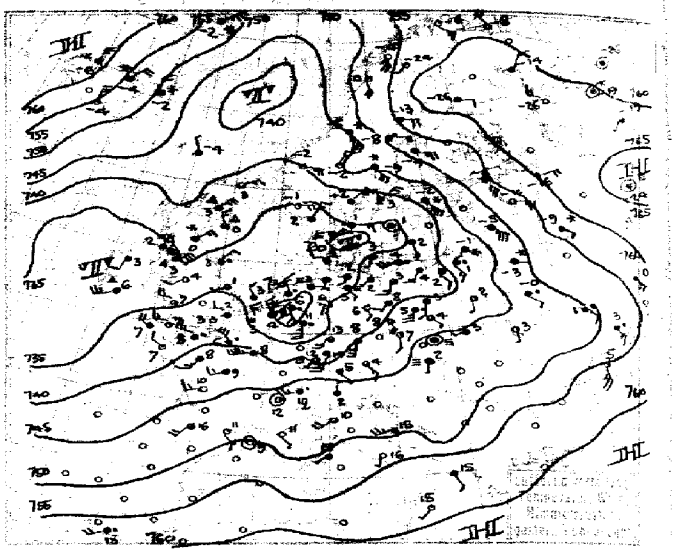

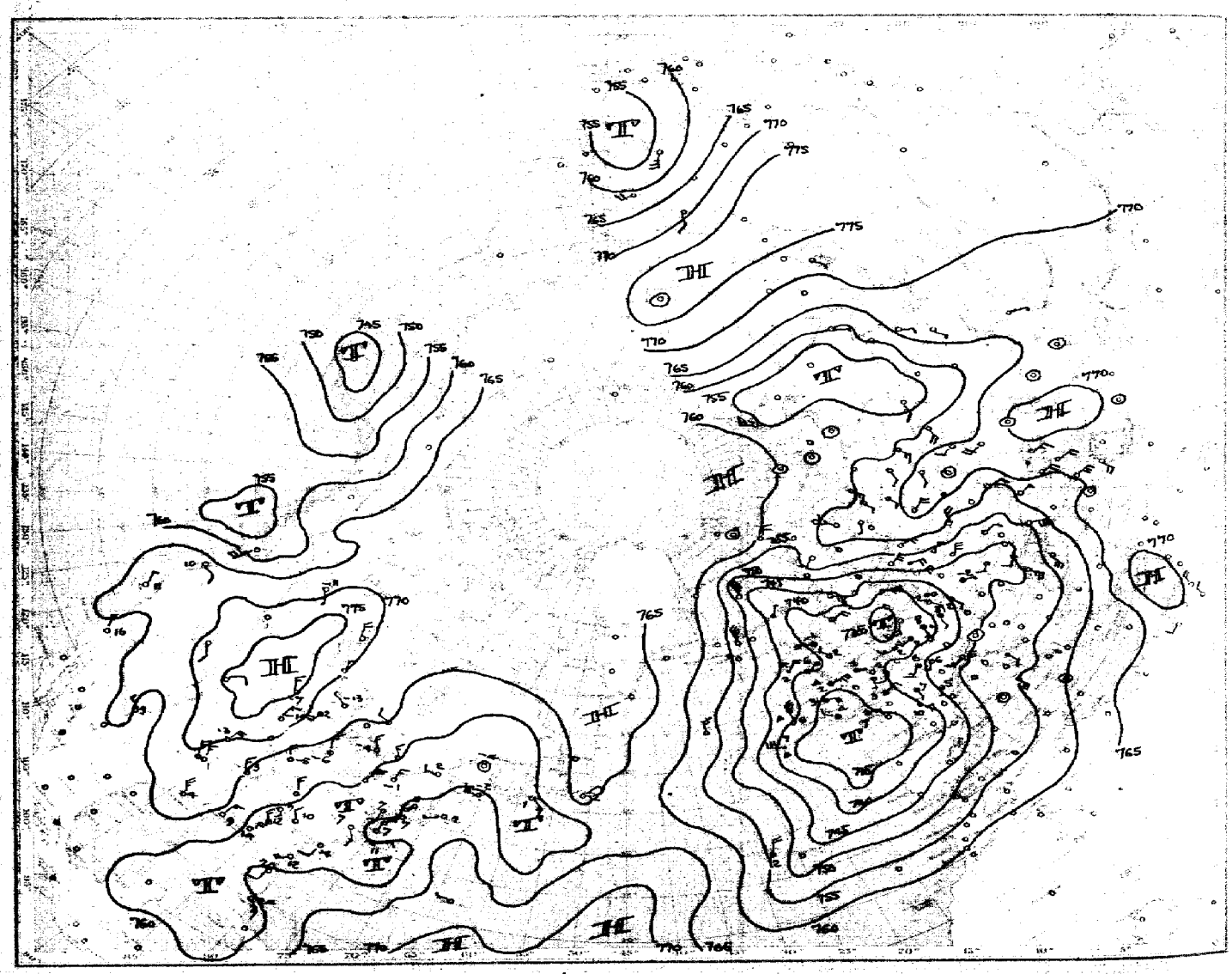

Luftdruck, Temperatur, Wind, Himmelszustand der nördlichen Halbkugel
vom Dienstag, den 22. Dezember 1925 morgens.

WARTE Jahrgang 50 Nr. 356.

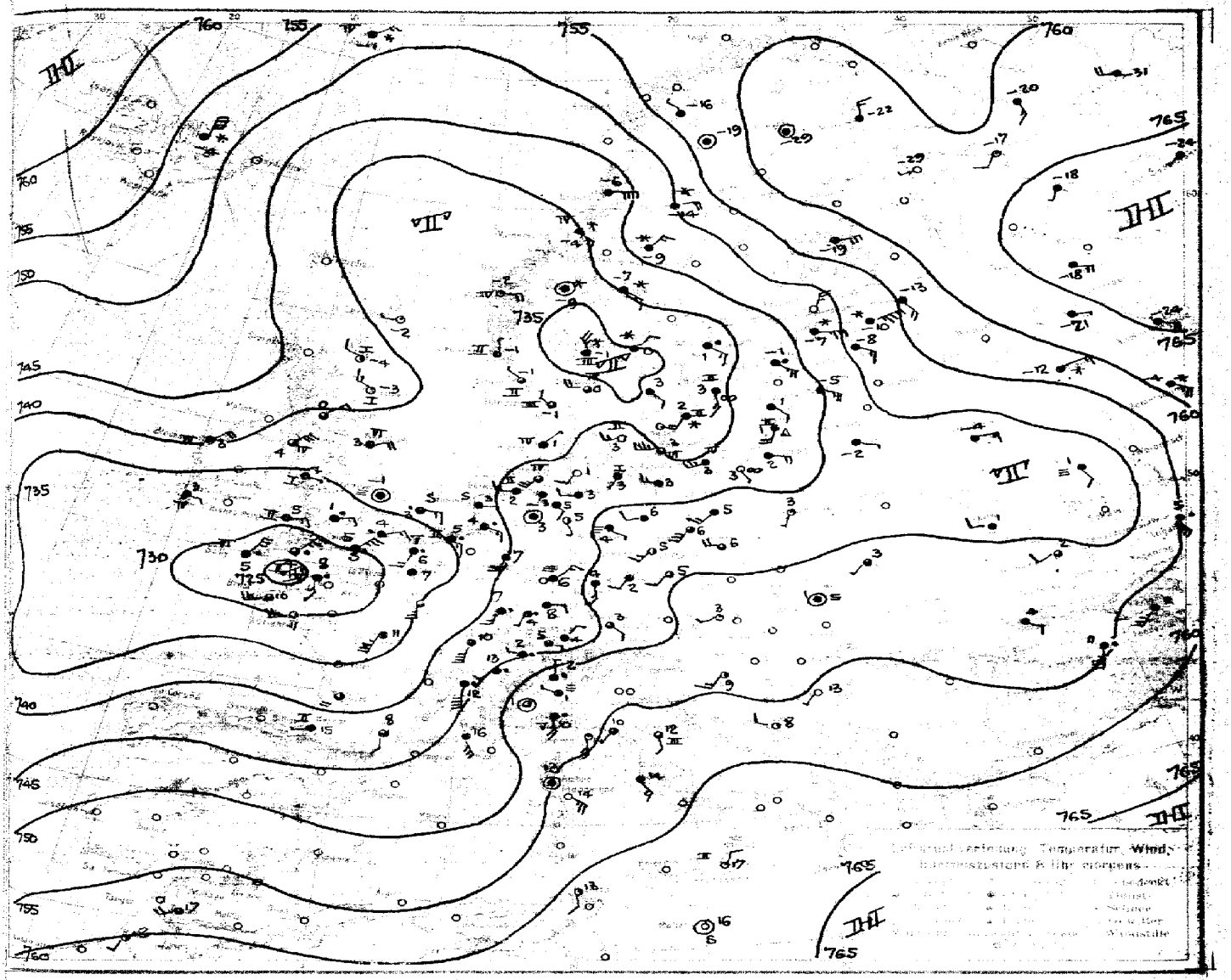

...MEINE ÜBERSICHT S. Uhr morgens. Dienstag, den 22. Dezember 1925

Die kalten an der Vorderseite der Nordsee-Zyklone aus Russland nach Skandinavien strömenden Luftmassen haben dem Zuge der Depression größeren Widerstand entgegengesetzt, sodass die Zyklone von Südschweden aus mehr und mehr nach Norden abgedrängt wird. Der gestern vor dem Kanal gelegene, sich aus dem atlantischen Tiefdruckgebiet ablösende Wirbel ist schnell zu der soeben genannten Zyklone hinzugestoßen und hat sich mit ihr vereinigt. Heute erscheint bereits wieder ein neuer Wirbel über dem Kanal, der wahrscheinlich den gleichen Weg einschlägt. Das genannte atlantische Tiefdruckgebiet verlegt sich mehr und mehr nach Mitteleuropa hinein. Eine durchgehende Nordströmung besteht jetzt über dem Atlantik von Island bis über die Azoren hinaus. Von dieser Südseite des Tiefdruckgebietes her hält der kräftige Transport warmer atlantischer Luft nach Frankreich hinein an, sodaß hier stellenweise die Temperaturen über 10° gestiegen sind. Auch im deutschen Küstengebiet dürfte daher der Zufluss atlantischer Luft noch anhalten.

...TRAUSSICHTEN AN DER DEUTSCHEN KÜSTE für: Mittwoch, den 23. Dezember 1925

...SEE und OSTSEE: Frische, zeitweise sehr stark auffrischende von Süd nach West drehende Winde, veränderlich, Regenfälle, Temperatur wenig verändert.

...OSTSEE: Wo. Swinemünde: Vorübergehend abflauende südwestliche, später aus südlichen Richtungen stark wieder auffrischende Winde, unbeständig, Niederschläge, mild.

...SEE: Nw. Königsberg: Schwache bis mäßige Winde aus südlichen Richtungen. Fortdauer der gelinden Witterung, leichte Regenfälle.

...ungen:

Dr. Kohlgrimm.

...mburg, Deutsche Seewarte — Kapelle. — Abt. III. — Georgii

Buchdruck: Hartung & Co., Hamburg.

Dienstag, den 22. Dez. 1925 Nr. 356

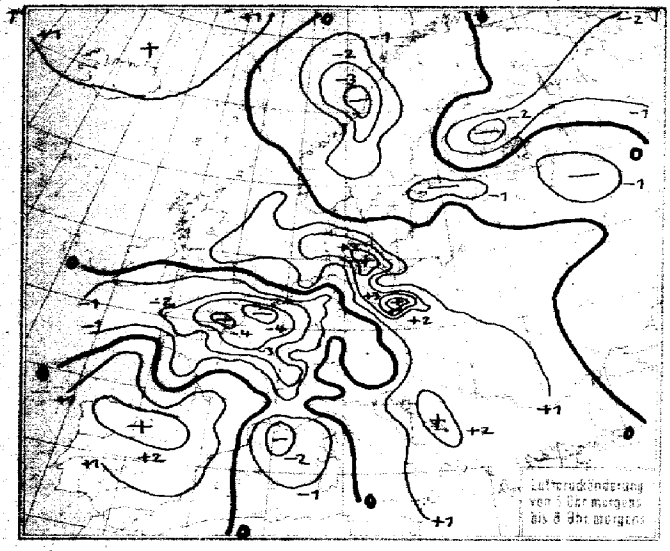

NACH AUFZEICHNUNGEN DER REGISTRIERAPPARATE ZU HAMBURG SEIT GESTERN 8 UHR MORGENS (M. E. Z.)

STUNDE		9	10	11	12m	1	2	3	4	5	6	7	8	9	10	11	12n	1	2	3	4	5	6	7	8
Thermograph		6.0	6.2	5.2	5.7	5.0	4.7	4.5	4.5	4.3	4.4	4.8	5.0	5.2	5.0	6.0	6.4	7.0	8.5	4.6	3.4	2.8	2.5	2.6	2.0
Barograph		26.7	27.2	27.9	28.4	29.1	29.4	29.9	30.6	30.9	30.8	30.8	30.6	30.3	29.7	29.3	29.4	30.5	32.3	36.2	36.0	38.9	38.9	39.1	39.2
Anemograph	Richtung	S	S	S	WNW	WSW	WSW	WSW	SW	S	SE	SSE	SE	SE	SE	SE	SE	S	W	WNW	W	WSW	WSW	WSW	W
	m. p. S.	5.3	6.2	4.1	3.7	2.8	1.9	1.4	1.6	1.4	1.8	2.1	4.1	4.0	4.9	4.4	3.8	2.9	6.3	9.0	8.5	7.4	7.0	6.0	4.1
Regenmesser		0.12	0.66	0.24	0.30	0.48	0.30	0.12	0.12	0.8	0.06	—	—	—	0.12	0.12	1.58	2.16	0.48	—	—	—	—	—	—
Sonnenscheindauer in Min.		—	—	—	—	—	—	—	—	—	—	—	—	—	—	—	—	—	—	—	—	—	—	—	—

AUFSTIEGE

STATION Wind in m./S.	Seehöhe	Zeit	Boden	200	500	1000	1500	2000	2500	3000	3500	4000	4500	5000	Bemerkungen
						Heute morgen.									Sichtw. bis Kilom.
Cammwall		2a	SW₂S 1	—	W 11 (600)	W 13	W₂S 10								
Rostock	37 m	8a	SW₂S 3	SW₂W 9	W 12	str. cm	str. 600 m bedeckt								" " 20 "
Malta		8a	—	—	N₂W 4	—	—	W 13	—	—	—	—	—	W₂N 20	
Shetwick		8a	-	SE 5	E 7	E 6	E₂N 7	ESE 3	—	S₂W 6					
Lemberg		8a	-	-	WSW 9	WNW 9	WNW 11	WNW 7	—	WNW. 10	—				
Warschau		8a	-	-	W 7 (1100)	W 4 (1700)	W 4 (1500)								
Lindenberg	122 m	8a	44 83	0.0 88 (700)	2.0 98	3.6 25	3.0 22	2.0 20 (2100)	-1.5 20						
"	"	"	W S	W₂S 10	W₂S 17	W 20	W₂N 20	W₂N 20	str. bedeckt						" " 20 "
Bremen		8a	SE 1	S 6 (300)	SW 4	SW 10	SW 10 (4000)	str cm	800 m bedeckt.						" " 4 "
						Gestern nachm. u. abend.									
Shetwick		8a	-	SE₂S 2	SE₂E 2	SE 1									
Malta		8a	SW 3	—	W₂S 9	—	-	W 12	—	W₂N 13					
Arcona		"	SW 7	SW₂S 8	SW₂W	SW									
Padua		"	ENE 2	SE 17	SW₂W 25										
Rom		"	-	SSW 10	SSW 16										
Rostock	37 m	9a	S 6	S₂W 12	SW 25	SW₂W (700)	str. cm	str. 700 m bedeckt							" " 20 "
Akiako		11a	-	SSE 1	SW 3	S 3	S 2	S 3	SW 4	SW 4	S 3	S 3			
Stockholm		8a	-	ESE 12	ESE 18	ESE 22									
Prag	254 m	2p	-	SW 7	WSW 24	WSW 9	W₂S 15	W₂S 16	W₂S 17	Nebel					
Rostock	37 m	9a	S 6	S 12	SW 25	W 28	str. (1600) 700 m								
Breslau		"	S 4	SSW 8	SW 8	WSW 12	W 14	str. cm							
Bremen		8a	SSE 3	SSW 5	SW 13	WSW 19	W 17	Himmel str.							
Leipzig		11a	SSW 7	SW 13	SW 20	W 23 (700)	cm, ni								
Stuttgart		1p	SSW 4	-	WSW 11	W 22	WNW 21	N 28	SSE (2500) N 30						
Frankfurt a/M.		2p	SSW 3	SSW 4 (300)	SW 17	W 20 (600)	str. cm	500 m							
Lindenberg	122 m	3p	SSW 6	SW 18	W 24	W 24	WSW 22	W₂W 22	WSW 22	cm, ci	Schneeverwehen.				
Orleans			-	-	S 21	SW 27	SW 30	SW 30							
Toulouse			-	-	SW 12 (1000)	SW 16 (1000)	SW 21	WSW 14	W 17	Regen					" " 50 "
Friedrichshafen	406 m	3p	(SE 1)	SE 1 (400)	S₂E 6	SW 10									
Gemma		7p	SW 7	SW 1	WSW 1	WNW 2									
Padua		"	Dhille	NE₂N 1											
Turanet		"	SSE 3	SSW 3	SW₂N 13										

Dinstag, den 22. Dezember 25.

STATION	MORGEN												STATION	MORGEN										
	Luftdruck	Wind	Wetter	Temperat.	Luftdruck Charakter. u. Änder.	W	Schnee in cm	Wolken (in Zehnteln)	Rel. Feuchtk.	Niederschlag	Minimum	Seegang		Luftdruck	Wind	Wetter	Temperat.	Luftdruck Charakter. u. Änder.	W	Schnee in cm	Wolken (in Zehnteln)	Rel. Feuchtk.	Niederschlag	Minimum	Seegang
[illegible]	752.3	WSW 1	½bed.	3	↗ +0.2					6	1	–	Rochefort											
[illegible]ich	47.2	N 2	11	5	↘ – 3.0	1	50	10 mi	7	6	+1	–	Bayonne	743.3	NSW 1	X	15	–1.5	–	4		–	–	W
[illegible]	48.0	W 1	40	2	↘ – 2.0	6	0.5	10 str	9	2	2	–	Bordeaux	X	SW 4	11	X	+1.3	–	20	7 m	–	0	10 –
[illegible]uf	45.3	SW 2	52	13	↘ – 2.5	1	20	10 mi	5	0.5	6	–	Clermont									–	–	–
[illegible]gano	54.2	W 1	51	2	↘ – 0.5	6	10	10 ask	8	5	1	–	Dijon	40.4	SSW 8	11	10	–1.5	–	4	10 ssw cm	–	2	6 –
[illegible]der	38.5	E 1	11	3	↘ – 1.0	6	4	10 m	0	5	–	⊗	Calais	23.7	SSW 9	50	6	– 3.5	–	4	10 mi	–	4	– X
[illegible]singen	36.2	ESE 3	61	5	↘ – 4.0	6	4	10 str	9	3	–	≡	Brest	27.2	WSW 5	11	10	+1.0	–	20	7 X	–	X	6 –
[illegible]acht	38.3	ESE 3	50	4	↘ – 2.0	6	4	10 mi	6	3	–		Paris	35.2	S 5	11	8	– 3.0		10	9 X			7 –
[illegible]penhagen	40.6	WSW 3	00	3	↗ +3.0	1	10	5 stren	7	5	–	≡	Perpignan									–	–	–
[illegible]gen	36.4	W 4	17	0	↗ +1.0	7	10	8 strcu	9	2	–	W	Rennes									–	–	–
[illegible]sholm	37.7	NW 2	11	1	↗ +2.0	3	20	9 ssw cm	0	0	–	≡	Straßburg	53.6	SSW 1	80	4	0	–	20	10 ssw cm	–	Ø	3 –
[illegible]navandshuk	35.5	NE 1	16	1	↗ +2.0	6	50	10 mi	X	2	–	W	Toulouse	44.2	S 2	11	8	+1.0	–	>60	7 ssw cm	–	0	8 –
[illegible]mmershus	33.6	W 7	11	3	↗ +3.0	3	20	8 ssw cm	0	0	–	W	Tours	36.5	SSW 7	11	11	0	–	4	9 ssw cm	–	1	8 –
[illegible]lsko	56.1	NW 1	11	–16	↳ – 0.6	1	>50	10 ssw cm	7	0	–14	–	Ajaccio	55.2	Stille	11	13	–1.0	–	20	10 asw	–	0	– X
[illegible]paranda											–	–	Le Havre									–	–	–
[illegible]nsele	51.8	E 4	65	–14	↳ –1.0	7	X	10 mi	0	3	–4	–	Marignane	46.5	SSE 6	11	16	–2.5	–	20	10 ssw cm	–	0	7 –
[illegible]stersund	45.9	NE 3	65	–9	↘ –1.0	7	1	10 mi	8	2	–9	–	Nancy	40.8	SSW 3	51	7	+1.0	–	10	10 mi	–	3	5 –
[illegible]rgösand											–	–	Lerwick	39.0	WNW 1	93	–2	0	0	20	3 ssw cm	9	2	– X
[illegible]ena	38.2	SE 3	65	–7	↘ –1.0	7	X	10 mi	9	7	–9	–	Renfrew	39.8	NE 3	17	0	+0.5	S	20	8 strcu	7	0.5	–1 –
[illegible]arlstad	35.1	NE 2	65	0	↳ –0.5	7	X	10 mi	9	2	–3	–	Cranwell	43.4	Stille	27	–1	–1.5	3	0.5	Nebel	0	⊗	–2 –
[illegible]ockholm	38.8	SE 3	48	1	↘ –1.0	7	1	10 mi	9	5	–3	–	Scilly	29.6	NNE 6	55	5	–2.5	6	10	10 mi	9	9	– VI
[illegible]nköping	36.5	SE 2	16	3	↘ 0	6	20	10 mi	9	3	1	–	Wick	41.6	WNW 2	01	–4	+0.5	0	50	5 strcu cm	7	0	– I
[illegible]isby	39.1	S 3	2	3	– 0	6	2	9 wnw	3	1	–	≡	Malinhead											
[illegible]almar	38.1	SW 3	09	2	↗ +0.5	6	X	0 mi	0	1	–	≡	Tynemouth	37.4	ENE 4	15	3	+1.0	3	20	10 mi	8	11	– VI
[illegible]illvare	55.8	Stille	11	–15	↳ – 0.5	7	50	10 mi	8	0.3	–25	–	Pembroke	31.X	ENE 3	11	5	+1.5	2	50	10 strcu	8	Ø	– II
[illegible]arlshamm											–	–	Roches Point											
[illegible]jurklubb											–	–	Croydon	32.0	ENE 3	55	4	0	6	4	10 mi	0	2	2 –
[illegible]ude Hook											–	–	Aberdeen	40.5	WNW 3	01	–3	0	5	10	1 strcu	8	1	– I
[illegible]itzbergen	62.6	Stille	11	–16	↘ – 0.5	2	50	10 ask	8	6	–	X	Valentia	33.5	E 1	11	3	+1.0	1	50	10 strcu cm	9	1	– IV
[illegible]ngö											–	–	Plymouth	28.5	NE 5	54	4	–3.0	6	50	9 mi	8	4	– II
[illegible]dersund	39.9	E 3	60	–4	↘ – 0.5	6	2	10 mi	7	0.2	–	≡	Guernsey	27.0	E 3	57	8	L – 1.0	6	20	9 strcu	0	14	– V
[illegible]lma	38.3	E 4	01	–2	↗ 0	0	>50	3 ashv	4	0	–	≡	Stornoway											
[illegible]dstor	37.3	NW 1	17	–1	↗ +0.5	7	50	9 mi	8	1	–	≡	Holyhead	33.0	E 1	11	4	–1.0	5	50	10 strcu	9	0.2	– I
[illegible]ören-Insel	58.8	NE 5	11	–8	↘ –1.0	7	4	10 mi 4cm	6	⊗	–	V	Donaghadee	36.2	NE 6	13	4	– 0	5	50	8 str	8	2	– IV
[illegible]ndänes											–	–	Yarmouth	36.8	E 3	52	3	–1.0	6	10	10 mi	0	0.5	– ⊗
[illegible]öst											–	–	Blacksod	48.7	NE 4	11	5	+1.0	1	20	10 ssw	8	0	– IV
Jan Mayen	51.5	ENE 3	64	–1	↗ +1.5	7	X	10 mi	8	—	–	IV	Calshot	29.8	NE 5	15	5	–0.5	6	10	10 mi	0	5	– ⊗
[illegible]rder	33.9	WNW 5	65	–1	↘ 0	7	1	10 mi	X	—	–	III	Thorshevn											
[illegible]rdö											–	–	Seydisfjord											
[illegible]rönö	742.4	E 8	11	–6	↘ – 2.0	2	>50	10 ashv	7	0	–	X	Accreyri	54.0	N 8	65	–4	+1.0	7	10		0		
[illegible]isire	38.3	N 1	12	–1	↗ +1.0	1	>50	10 strcu	6	0	–	III	Isafjord											
Dombas	38.8	Stille	60	–3	↘ –1.0	7	2	10 mi	9	1	–17	–	Reykjavik											
Helsingfors	40.4	NNE 5											Vestmannö											
Vaas													Alexandrovsk											
Kuopio	57.1	E 6	10	–19	↗ +2.0	0	10		6				Archangelsk											
Dorpat	50.3	SE 3	11	–8	↗ 0.5					0	–10	–	Ust-Zylma	63.3	WNW 4	bed.	–31	+1.3				0	+	
Riga	45.9	SE 5	11	–5	– 0	2	20	10 str	0	0	–5	–	Matochkin-Sharr	61.4	NNE 2	klar	–28	+0.6				–		
Warschau	47.0	SSW 1	00	3	↗ +0.5	0	4	3 asw cm	8	0	1	–	Dickson	56.1	NE 2	bed.	–26	– 0.0				0		
Lemberg	51.7	SW 1	10	3	↗ +1.0	1	4	7 strcu cm	7	0	–0	–	Petersburg	56.2	SSE 4	bed.	–13	–1.1				0		
Pinsk											–	–	Tscherdyn											
Wilna	48.0	ESE 1	10	–2	↗ +0.5	5	2	10 str	0	1	–3	–	Moskau	57.8	ENE 3	Schnee	–12	– 1.3				1		
Krakau											–	–	Kasan	69.7	Stille	Nebel	–23	+ 0.3				0		
Posen	46.2	SW 3	11	5	↗ +1.0	2	10	10 strcu	8	0.1	2	–	Kiew	49.4	W 2	bed.	1	+1.9				1		
Prag	49.0	SW 2	10	5	↗ +0.5	1	20	7 ssw cm	7	0	5	–	Ufa	59.6	NW 2	½bed.	–17	+1.9				1		
Eger	48.3	SSE 1	11	2	↳ –1.0	1	20	8 ash	8	0	2	–	Saratow	65.8	ESE 2	bed.	–8	–0.1				0		
Preßburg											–	–	Orenburg	67.7	NW 4	bed.	–12	+1.0				0		
Kaschau	52.6	Stille	29	1	↗ +1.0	6	0.2	Nebel	0	1	?	–	Odessa	57.8	ESE 2	bed.	4	+0.8				0		
Olmütz											–	–	Sewastopol	55.6	SSW 7	Regen	11	+0.1				1		
Budapest											–	–	Astrachan	65.8	SE 3	½bed.	–2	–0.7				0		
Belgrad	56.6	SW 1	00	13	↗ +1.0	6	50	wolkenl.	5	20	7	–	Emba											
Serajewo	58.2	WNW 2	10	8	↗ +2.0	5	20	5 asw	8	5	6	–	Batum											
Agram	54.7	SW 3	12	9	↗ +2.0	0	1	5 strcu	7	0	8	–	Baku	65.1	SW 4	½bed.	7	–0.4				0		
Sofia											–	–	Tobolsk	58.1	W 2	Schnee	–15	+3.3				3		
Athen											–	–	Omsk	57.0	SW 5	bed.	–5	+1.7				0		
Korfu											–	–	Tashkent	65.2	NE 1	klar	6	+0.1				0		
Turin	54.2	Stille	41	1	– 0	4	1	9 str	8	0.1	–7	–	V. Imbatskoe	57.2	E 1	klar	–32	—				1		
Genua	51.5	S 5	41	10	↘ –1.0	6	0.05	8 asw	8	5	–	V	Tomsk	55.8	S 1	Schnee	–7	–2.0				1		
Livorno	53.4	S 6	19	X	↘ –1.0	1	2	2 wsw	8	X	–	X	Irkutsk	72.5	W 2	½bed.	–14	+0.9				0		
Ancona	57.3	S 2	21	12	↗ +0.5	6	10	9 ssw cm	5	0.1	–	III	Jakutsk	75.4	NE 1	½bed.	2	–0.2				0		
Maddalena	55.1	SE 5	01	14							–		Wladivostok	56.2	N 5	bed.	–13	+0.7				0		
Messina	61.6	NNE 2	02	17	↗ +1.0	0	50	1 ssw	6	0	–	II	Tanger	57	SW 4	Regen	17							
Tarent											–	–	Agadir	63	SE 1	½bed.	19							
Venedig											–	–	Bou Denlo											
Rom	58.4	SSE 3	11	14	– 0	2	10	9 ssw	7	0	12	–	Oran											
Malta	X	X 1	02	16	↗ +0.5	0	50	2 ssw	5	0	–	⊗	Algier											
Madrid											–	–	Setif											
La Coruña											–	–	Tunis											
Mahon											–	–	Aleppo											
Malaga											–	–	Beyruth											
Horta	55	W 4		12							–	–												
Funchal											–	–												

NORD-AMERIKA 2 UHR NACHTS

	Luftdr.	Wind		Luftdr.	Wind		Luftdr.	Wind		Luftdr.	Wind		Luftdr.	Wind
St. Johns –1°	765	NE 2	La Paz	772	NW 4	Bermuda	767	W 1	Duluth –13°	768	W 1	Tatoosh	758	S 7
Sydney 1°	57	SE 3	Edmonton –11°	68	SE 1	Key West 24°	69	SE 3	Huron	75	NW 1	San Francisco 11°	68	NW 1
Father Point –4°	58	Stille	Nantucket 4°	62	SW 1	Little Rock 7°	65	NW 3	Salt Lake City	68	SE 2	San Diego 16°	64	NW 1
Parry Sound	59	NW 3	Washington 7°	59	S 2	Nashville 3°	62	NW 3	Helena	71	X X	Forth Worth	69	NW 3
White River	65	W 2	Hatteras 11°	58	NE 3	Cleveland	59	N 5	Denver –7°	75	NE 2	El Paso 8°	65	W 2
Winnipeg	71	NW 2	Charleston 14°	67	S 2	Chicago –6°	64	NW 3	Roseburg	67	E	Belle Isle	X	X X

STATION	GESTERN NACHMITTAG						GESTERN ABEND								STATION	GESTERN NACHMITTAG						GESTERN ABEND							
	Luftdruck	Wind	Wetter	Temperat.	W	Sichtweite in km	Luftdruck	Wind	Wetter	Temperat.	W	Sichtweite in km	Niederschl.	Maximum der Temperat.		Luftdruck	Wind	Wetter	Temperat.	W	Sichtweite in km	Luftdruck	Wind	Wetter	Temperat.	W	Sichtweite in km	Niederschl.
Wien															Turin							751.9	stille	28	-4			
Zürich	7 465	SW 1	12	10	0	10	467	SW 4	-3/4 bd	11					Genua							464	SW 4	11	10			
Bern	465	SW 1	12	10	2	–	468	SW 5	14	10	1	20	0	10	Livorno													
Genf	467	SW 2	13	11	1	>50	469	SW 4	50	12	1	10	0,2	13	Ancona							507	SW 5	11	16			
Lugano	487	S 1	11	4	1	20	497	N 1	11	2	1	10	0	5	Maddalena													
Helder	31 4	SW 1	11	6	2	10	318	NNW 3	47	–					Messina							599	SW 1	01	15			
Vlissingen	307	E 1	15	7	3	4	302	NNW 4	16	4	4	10	0	10	Tarent							573	SSE 2	11	15			
Utrecht	31 9	ENE 2	4,5	6	6	2	27,2	SE 4	55	6	6	4	8	7	Venedig													
Kopenhagen	32,5	S 3	16	3	6	20	35,0	SW 1	12	3	2	40	3	1	Rom							638	SSW 1	–	16			
Skagen	30,0	E 6	65	0	7	4	30,9	ENE 3	41	1	7	2	1	7	Malta													
Hanstholm	28,5	NE 4	23	1	7	0,5	30,5	NE 3	27	1	3	0,5	2	7	Madrid													
Flasvandshak	29,2	WNW 2	15	2	6	50	32,1	W 2	11	2	1	50	1	7	La Coruña													
Hammershus	34,0	SW 7	16	4	6	20	35,7	SW 5	50	4	3	10	6	7	Mahon													
Abisko	58,9	WNW 2	01	-22	0	50	59,5	SW 2	02	-24	0	>50	0	-18	Malaga													
Haparanda	66,4	NE 2	11	-25	2	>50	61,6	E 2	11	-26	2	–	0	-26	Horta							40	NNE 7	-3/4 bd.	15			
Stensele	57,2	E 2	11	-13	7	20	56,9	E 4	11	-13	2	20	0,3	-13	Rochefort							448	WNW 3	01	10			
Oestersund	53,7	Stille	11	-17	2	50	49,9	E 4	55	-8	7	2	0,4	-8	Bayonne	45,1	SW 5	11	7		50	46,4	SSW 4	11	16			
Hernösand	54,7	Stille	11	-11	2	50	50,9	E 5	11	-9	2	>62	0	11	Bordeaux	43,2	S 7	11	12	–	–							
Särna	466	Stille	61	-12	7	4	43,0	SE 6	65	-9	7	–	6	-9	Clermont	383	SW 4	11	13	–	20							
Karlstad	38,7	NE 6	99	-5	7	–	32,6	NE 4	61	-3	7	–	5	-3	Dijon													
Stockholm	43,0	ENE 8	96	-14	7	4	41,2	SE 7	66	-2	7	4	10	-2	Calais	2 87	NE 3	25	5	–	0,2	345	NNW 3	11	3			
Jonköping	34,6	ESE 8	84	-11	7	10	34,7	Stille	11	1	7	–	2	1	Brest	35,0	NW 3	30	11	–	4	39	WNW 2	3/4 bd	7			
Wisby	39,1	SSE 5	94	-3	7	10									Paris	29,0	SSE 7	50	11	–	5	41,0	WNW 9	11	8			
Kalmar	36,4	SSE 5	70	1	7	–	36,3	SSE 4	11	2	7	–	5	1	Perpignan	44,1	SW 7	11	19	–	>50	42,6	Stille	01	9			
Gällivare	60,8	Stille	01	-20	7	2	61,3	Stille	61	-20	7	4	01	-19	Rennes	53,3	W 5	11	10	–	20	40,4	SW 3	11	8			
Karlshamm															Straßburg	38,5	WNW 5	11	12	–	20	40,0	SW 1	29	12			
Bjuröklubb							583	S 1	11	-2	2	>50	0	–	Toulouse	44,4	Stille	11	15	–	40	48,9	WNW 3	01	11			
Quade Hook															Tours	43,3	SSW 6	50	11	–	5	43,8	WSW 3	11	9			
Spitzbergen	65,8	SE 1	01	-22	0	>50	647	SSE 1	01	-10	5	2	–	–	Ajaccio	51,0	SW 1	11	15	–	5	53,1	SW 2	11	15			
Ingö	57,0	SE 3	20	-2	0	50	56,6	SE 3	00	-6	0	>50	0	1	Le Havre	26,3	SW 5	50	10	–	10	39,4	NW 6	30	6			
Valdersund	46,1	SE 5	12	-4	1	50	44,3	SE 5	02	-5	2	0,5	0,1	1	Marignane	45,5	S 3	11	13	–	50	449	SE 1	01	11			
Kinn	39,7	E 5	11	-0,1	1	50	382	E 5	00	-2	1	50	⊕	1	Nancy	32,1	SSW 1	11	11	–	10							
Lister	32,0	ENE 6	10	-2	7	0,5	328	NNE 8	11	-2	2	50	⊕	1	Lerwick							58,5	NE 3	01	3	0	50	0
Bären-Insel	60,8	ENE 6	00	-8	7	10	608	ENE 6	60	-9	7	2	⊕	1	Renfrew	35,0	NE 4	17	1	7	10	36,5	NE 3	61	0	7	10	2
Andanes	52,5	SSE 5	01	-5	0	50	53,2	SSE 5	01	-4	0	>50	0	1	Cranwell	32,0	NNW 2	11	2	7	4	34,7	WNW 1	19	1	2	4	0
Röst	50,2	SSE 5	01	0	1	50	51,3	SSE 4	02	0	1	>50	0	1	Scilly	–						37,0	WNW 4	12	7	0	50	⊕
Jan Mayen	51,2	NE 7	00	-1,5	7	20	51,5	NE 7	01	-2,5	7	–	2	1	Wick	32,8	NNE 5	11	3	8	50	38,3	NNE 5	31	3	8	50	⊕
Färder	36,1	NE 7	05	-3	7	1	35,6	NE 6	17	-2	7	50	–	1	Malinhead							33,8	E 9	79	2	4	10	0
Vardö	56,4	NNW 3	33	-6	5	20	58,8	NW 4	01	-8	5	50	0,6	–	Tynemouth	32,5	NE 3	13	3	7	20	34,1	NE 2	51	3	8	20	1
Brönnö	30,3	SSE 6	12	-3	0	50	51,6	E 6	11	-3	1	>50	9	–	Pembroke	31,3	WNW 3	51	5	2	20	34,1	W 4	12	7	1	50	2
Utsire	36,8	NE 5	11	-3	7	50	34,8	E 4	00	-1	5	40	⊕	–	Roches Point	33,0	W 4	02	6	0	50	34,1	W 3	00	4	0	50	0
Dombas	44,5	S 2	01	-9	7	2	44,2	NNE 3	01	-2	1	50	⊕	–	Croydon	31,0	NNE 3	55	3	6	1	37,4	W 2	15	2	6	4	4
Helsingfors	56,6	SSE 5	14	-6	1	4	58,5	SE 5	11	-6	1	10	0	-6	Aberdeen	35,6	NE 4	33	1	5	20	36,6	NNW 3	31	0	5	10	1
Vasa	55,3	E 2	11	-11	0	>50									Valentia	31,9	WNW 5	31	6	8	>50	33,2	WNW 5	33	6	8	50	2
Kuopio	62,3	S 4	28	-22	1	2									Plymouth	33,6	NW 3	11	6	2	10	37,6	W 3	04	7	0	20	⊕
Dorpat	57,6	SW 3	12	-16			52,8	ESE 5	11	-10					Guernsey	31,9	NW 5	50	7	6	20	36,9	WNW 3	51	8	6	10	20
Riga	48,6	SSE 7	11	-7	2	10	46,9	SSE 7	11	-5	2	10	0	-5	Stornoway													
Warschau	–	–	41	3	6	2	43,4	S 1	80	2	1	4	⊕	4	Holyhead	31,3	SSE 3	55	4	6	10	34,1	SW 2	00	4	7	20	9
Lemberg	45,6	S 1	11	4	6	4	47,5	S 1	10	3	2	0,2	2	5	Donaghadee	31,8	E 5	55	2	6	20	33,3	NE 6	81	3	7	20	1
Pinsk	46,6	SSE 3	40	-0,6	1	1	46,1	SSE 4	52	-0,6	1	1	⊕	-0	Yarmouth	31,6	Stille	11	5	3	2	33,7	NW 2	11	3	6	10	4
Wilna	46,5	SSE 4	11	-4	2	1	46,1	ESE 2	60	-3	1	2	0	-3	Blacksod	29,8	S 2	11	3	5	50	31,2	S 2	11	3	5	50	5
Krakau	40,8	WNW 1	06	4	1	2	45,4	WNW 1	11	3	1	2	3	4	Calshot	31,1	NNE 2	43	3	6	4	37,3	– 2	01	3	2	20	7
Posen	40,2	SSW 3	10	3	1	4	41,2	SW 2	12	3	2	2	–	4	Thorshavn	44,6	N 2	11	-2	5	50	43,1	NNW 1	01	-4	1	50	0,2
Prag	42,0	E 3	09	8	0	20	42,9	S 2	11	7	0	20	0	9	Seydisfjord	31,6	NNE 4	63	-3	7	20	46,4	N 4	69	-2	7	20	
Eger	41,5	SW 3	01	6	0	20									Akureyri	56,2	NNE 4	60	-3	7	20	56,0	NE 4	65	-4	7	20	
Preßburg	45,6	NE 1	11	4	2	4	47,0	NE 1	11	3	1	4	⊕	6	Isafjord	42,0	N 5	65	-5	7	20							
Kaschau	46,0	Stille	11	2	6	2	48,1	Stille	29	1	3	1	18	2	Reykjavik	54,9	ENE 5	11	-4	1	10							
Olmütz	44,6	SSE 2	29	3	4	0,8	47,6	Stille	29	0	4	0,5	⊕	2	Vestmannö	51,6	N 7	29	-3	3	4							
Budapest	45,8	S 1	bed.	4											Archangelsk							603	Stille	✳	-19			
Belgrad															Ust Zylma							578	NW 2	bed.	-33			
Serajewo															Petersburg							607	E 4	•	-16			
Agram															Jaroslawl							646	Stille	≡	-23			
Sofia															Kiew							482	SE 2	Regen	1			
Athen															Lugansk							614	ESE 3	bed.	2			
Korfu															Astrachan							681	SSW 1	bed.	-0			

SCHIFFSMELDUNGEN

Datum	Zeit	Breite	Länge v. Gr.	Luftdruck	Wind	Wetter	Temper. Luft	Temper. Wasser	W	Sichtweite in km	Wolken (in Zehntel)	Seegang	Dünung aus
21. Dez.	7 p	59,9 N	9,7 W	740	NW 4	13	4	8	1	50	8	1	NE
"	2 p	60,6 N	05,0 W	38	SE 4	44	9	10	2	4	10	1	SE
"	8 p	61 N	11,4 E	20	SSE 3	17	17	0		0,5		2	W
"	2 p	60,8 N	08,5 W	62	ESE 5	91	11	14	2	20	9	6	E
"	7 p	56,9 N	21,4 W	55	NNE 5	33				50		1	NE
"	2 p	56,4 N	29,3 W		NE 7	33				50		5	NE
"	7 p	53,3 N	24,9 W	44,3	N 6	80				005		7	N
"	7 p	49,7 N	19,6 W	38	NNW 6	80	7	11	4	50	—	8	NW
"	7 p	53,3 N	24,9 W	44	N 6	88	6	9	8	50	5	7	N
"	2 p	51,1 N	60,5 W	64	SE 6	0	12	18	0	20	2	6	SE
"	7 p	49,7 N	19,6 W	38	NNW 6	80	7	11	4	50	—	8	NW
"	2 p	49,9 N	17,1 W	38	NW 5	00	9	11	8	>50	8	4	—
"	8 a	52,5 N	29,5 W	45	N 6	0	7	9	1	50	4	6	NE
"	2 p	59,6 N	6,9 W	40	E 3	12	4	8	1	50	7	6	E

Datum	Zeit	Breite	Länge v. Gr.	Luftdruck	Wind	Wetter	Temper. Luft	Temper. Wasser	W	Sichtweite in km	Wolken (in Zehntel)	Seegang	Dünung aus
22. Dez.	2 a	69,2 N	11,2 W	744	ENE 8	63	3	7	7	20	10	5	NE
"	2 a	55,1 N	34,7 W	59	NNE 8	03	4	7	0	50	3	—	NE
"	8 a	64,4 N	36,3 W	61,3	NW 3	11	5	7	1	50	9	1	NE
"	8 a	59,3 N	23,7 W	45	N 7	11	8	11	5	20	7	6	NW
"	2 a	50,6 N	21,5 W	35	NW 6	84	7	12	5	20	10	6	NW

EISBERICHT
vom
Dienstag, 22. Dez 1925

Beilage zum Wetterbericht der Seewarte
Herausgegeben von Abt. I.

Ein x im Felde bedeutet, daß die im Kopf angegebenen Eisverhältnisse herrschen.

Eisverhältnisse

Stationen	0 eisfrei	1 leichtes, loses Eis	2 strichweise Treibeis	3 dünne Eisdecke	4 zusam. geschob. Eis	5 starkes Treibeis	6 starke Eisdecke	7 schweres Eistreiben	8 dick, starke Eismassen	9 nicht gemeldet
HOLLAND										
Delfzyl Ems										x
Harlingen Zuiderzee										x
Amsterdam Hembrücke										x
Zaandam Voorzaan										x
Helder Zuiderzee										x
Rotterdam Waterweg										x
Dordrecht Noord										x
Dordrecht Maliegat										x
Wyk a/Föhr, Hafen	x									
Ellenbogen, Seegebiet u. Listertief	x									
Amrum, Schmaltief	x									
" , Vortrapptief	x									
Husum, Hever						x				
Tönning, Eider						x				
Neuwerk, Seegebiet	x									
" Elbe bis Cuxhaven	x									
Cuxhaven, sichtbares Elbgebiet		x								
" , Hafen u. Einfahrten			x							
Belumerschanze, sichtbares Elbgebiet			x							
Brunsbüttelkoog, " "			x							
" , Kanaleinfahrt u. Hafen					x					
Glückstadt, sichtbares Elbgebiet			x							
Brunshausen, " "						x				
Altona, vorliegendes Elbgebiet					x					
Hamburg, Landungsbr. vorliegendes Elbgebiet			x							
Herburg, sichtbares Elbgebiet			x							
Roter Sand, Wesermündung	x									
" " , Alte Jade	x									
Hohe Weg, sichtbares Wesergebiet			x							
Bremerhaven, " "			x							
Brake, " "			x							
Bremen, " "	x									
Helgoland,	x									
Wangeroog, Wangeroog Fahrw. Außenjade	x									
Schillighörn, sichtbares Jadegebiet	x									
Wilhelmshaven, Innenjade	x									
" , Hafeneinfahrten	x									
Wangeroog, Harle	x									
" , Watten	x									
Norderney, Seegat	x									
" , Watten	x									
Borkum, Westerems	x									
" , Randzelgat	x									
Nesserland, sichtbares Emsgebiet					x					
" , Hafeneinfahrten						x				
DÄNEMARK										
Helsingör										x
Kopenhagen										x
Dragör										x
Stevns										x
Gedser										x
Hyllekrog										x
Kielanor										x
Albuen										x
Sprogö										x
Revnäs										x
Fornäs										x
Anholt										x
Laesö, Osterby										x
" Vesterö										x
Frederikshavn u. Hirsholm										x
Skagen										x
Kegnäs										x
OSTSEE										
Memel, Seegebiet	x									
" , Hafen } Litauen				x						
" , Seetief	x									
Brüsterort, sichtbares Seegebiet	x									
Pillau, " "	x									
" , Hafen		x								
" , Königsbg. Seehaval bis Königsberg						x				
" Frisches Haff bis Königsberg						x				
Neu-Terranowa, Frisches Haff bis Elbing						x				
Danzig, Reede	x									
" , Hafen	x									
Stolpmünde		x								
Rügenwaldermünde		x								
Kolberg	x									
Swinemünde, See	x									
" , Hafen	x									
" , Haff						x				
Groß Ziegenort, Stettiner Haff bis Stettin						x				
Greifswalder Oie, sichtbares Seegebiet	x									
Thiessow, östl. Einf. in den Bodden b. Stralsund							x			
Arkona, sichtbares Seegebiet	x									
Barhöft, Gellen			x							
" , Vierandehl					x					
" , Bodden					x					
Darsserort, sichtbares Seegebiet	x									
Warnemünde, Hafen										x
" , Warnow										x
Wismar, Fahrwasser nach Wismar						x				
Travemünde, Seegebiet	x									
" , Hafen	x									
" , bis Lübeck		x								
Marienleuchte, sichtbares Seegebiet	x									
Westermarkelsdorf, " "	x									
Fehmarnsund	x									
Friedrichsort, Kieler Förde	x									
Bulk, " "	x									
Holtenau, Kais-Wilhelm-Kan. bis Brunsbüttel			x							
Rendsburg, sichtbares Eidergebiet						x				
Eckernförde	x									
Schleimünde bis Schleswig		x								
Flensburg, Außenförde	x									
" , Innenförde	x									
LETTLAND										
Papenass	x									
Libau	x									
Steinort	x									
Windau	x									
Lysenort	x									
Michaelsturm	x									
Domesnäs NW	x									
" NO	x									
" SO	x									
Mussaregotasem	x									
Riga, See	x									
" , Hafen	x									
Haynasch						x				

Schiffahrt

Stationen	0 weg. Nebel u. Schneetreiben nicht zu erkennen	1 unbehindert	2 für Segler erschwert	3 für Segler nur mit Schlepper	4 für Segler geschlossen	5 für Motorsegler geschlossen	6 nur für starke Dampfer	7 nur mit Eisbrechphilfe	8 geschlossen	9 Fahrrinne durch Eisbrecher offen gehalten	x nicht gemeldet
HOLLAND											
Delfzyl Ems		x									
Harlingen Zuiderzee		x									
Amsterdam Hembrücke		x									
Zaandam Voorzaan		x									
Helder Zuiderzee		x									
Rotterdam Waterweg		x									
Dordrecht Noord		x									
Dordrecht Maliegat		x									
Wyk a/Föhr, Hafen		x									
Ellenbogen, Seegebiet u. Listertief		x									
Amrum, Schmaltief		x									
" , Vortrapptief		x									
Husum, Hever							x				
Tönning, Eider							x				
Neuwerk, Seegebiet		x									
" Elbe bis Cuxhaven		x									
Cuxhaven, sichtbares Elbgebiet			x								
" , Hafen u. Einfahrten				x							
Belumerschanze, sichtbares Elbgebiet				x							
Brunsbüttelkoog, " "			x								
" , Kanaleinfahrt u. Hafen				x							
Glückstadt, sichtbares Elbgebiet				x							
Brunshausen, " "				x							
Altona, vorliegendes Elbgebiet						x					
Hamburg, Landungsbr. vorliegendes Elbgebiet				x							
Herburg, sichtbares Elbgebiet			x								
Roter Sand, Wesermündung	x										
" " , Alte Jade	x										
Hohe Weg, sichtbares Wesergebiet	x										
Bremerhaven, " "			x								
Brake, " "			x								
Bremen, " "	x										
Helgoland,	x										
Wangeroog, Wangeroog Fahrw. Außenjade	x										
Schillighörn, sichtbares Jadegebiet	x										
Wilhelmshaven, Innenjade	x										
" , Hafeneinfahrten	x										
Wangeroog, Harle	x										
" , Watten	x										
Norderney, Seegat	x										
" , Watten	x										
Borkum, Westerems	x										
" , Randzelgat	x										
Nesserland, sichtbares Emsgebiet				x							
" , Hafeneinfahrten				x							
DÄNEMARK											
Helsingör		x									
Kopenhagen		x									
Dragör		x									
Stevns		x									
Gedser		x									
Hyllekrog		x									
Kielanor		x									
Albuen		x									
Sprogö		x									
Revnäs		x									
Fornäs		x									
Anholt		x									
Laesö, Osterby		x									
" Vesterö		x									
Frederikshavn u. Hirsholm		x									
Skagen		x									
Kegnäs		x									
OSTSEE											
Memel, Seegebiet		x									
" , Hafen } Litauen			x								
" , Seetief		x									
Brüsterort, sichtbares Seegebiet		x									
Pillau, " "		x									
" , Hafen		x									
" , Königsbg. Seehaval bis Königsberg							x				
" Frisches Haff bis Königsberg								x			
Neu-Terranowa, Frisches Haff bis Elbing							x				
Danzig, Reede		x									
" , Hafen		x									
Stolpmünde		x									
Rügenwaldermünde		x									
Kolberg		x									
Swinemünde, See		x									
" , Hafen		x									
" , Haff									x		
Groß Ziegenort, Stettiner Haff bis Stettin									x		
Greifswalder Oie, sichtbares Seegebiet		x									
Thiessow, östl. Einf. in den Bodden b. Stralsund										x	
Arkona, sichtbares Seegebiet		x									
Barhöft, Gellen			x								
" , Vierandehl							x				
" , Bodden							x				
Darsserort, sichtbares Seegebiet		x									
Warnemünde, Hafen											x
" , Warnow											x
Wismar, Fahrwasser nach Wismar									x		
Travemünde, Seegebiet		x									
" , Hafen		x									
" , bis Lübeck		x									
Marienleuchte, sichtbares Seegebiet		x									
Westermarkelsdorf, " "		x									
Fehmarnsund		x									
Friedrichsort, Kieler Förde		x									
Bulk, " "		x									
Holtenau, Kais-Wilhelm-Kan. bis Brunsbüttel						x					
Rendsburg, sichtbares Eidergebiet									x		
Eckernförde		x									
Schleimünde bis Schleswig			x								
Flensburg, Außenförde		x									
" , Innenförde		x									
LETTLAND											
Papenass		x									
Libau		x									
Steinort		x									
Windau		x									
Lysenort		x									
Michaelsturm		x									
Domesnäs NW		x									
" NO		x									
" SO		x									
Mussaregotasem		x									
Riga, See		x									
" , Hafen		x									
Haynasch						x					

Bemerkungen

Die russische Funkstelle Diekskoje Selo gab am 20. Dez. folgende Eisprognose:

Gegen Ende Dezember wird die Kante des festen Eises wahrscheinlich bis zum 27. oder 28° O.Lg. reichen und ein breiter Eissaum sich an der Nordseite des finnischen Meer-busens bilden.

Auf der Fahrt nach Leningrad und an der Südseite des finnischen Meerbusens östlich von Nokskär wird Treibeis erwartet.

Gegen Mitte Januar wird der ganze östliche Teil des finnischen Meerbusens voraussichtlich mit Eis angefüllt sein, das Treibeis wird bis zur Umgebung von Reval reichen weiter westwärts bis zur Ostsee vereinzeltes Treibeis.

Im Laufe des Monats Januar werden die Schiffe auf einer Strecke von 150–180 sm durch Eis fahren müssen.

Erscheint täglich mit Ausnahme von Sonn- und Feiertagen. Bezugspreis für das Winterhalbjahr 20 Mark. Bestellung bei der „Deutschen Seewarte" Hamburg.

EISBERICHT
vom
Dienstag, 22. Dez. 1925

Beilage zum Wetterbericht der Seewarte
Herausgegeben von Abt. I.

Ein X im Felde bedeutet, daß die im Kopf angegebenen Eisverhältnisse herrschen

	Stationen	Eisverhältnisse: 0 eisfrei	1 leichtes, loses Eis	2 strichweise Treibeis	3 dünne Eisdecke	4 zusam. geschob. Eis	5 starkes Treibeis	6 starke Eisdecke	7 schweres Eistreiben	8 dicke, starke Eismassen	9 nicht gemeldet	Schiffahrt: 0 weg. Nebel u. Schneetreiben nicht zu erkennen	1 unbehindert	2 für Segler erschwert	3 für Segler nur mit Schlepper	4 für Segler geschlossen	5 für Motorsegler geschlossen	6 nur für starke Dampfer	7 nur mit Eisbrecherhilfe	8 geschlossen	9 Fahrrinne durch Eisbrecher offen gehalten	X nicht gemeldet	Bemerkungen
ESTLAND	Zerel																						
	Filsand																						
	Dagerort																						
	Tachkona																						
	Odinsholm																						
	Packerort																						
	Nargen																						
	Reval, Reede																						
	Kokskär																						
	Eckholm																						
	Stenskär																						
	Hungerburg																						
	Kynö																						
	Werder																						
	Worms																						
FINNLAND	Björkösund										X											X	
	Umgebung von Werkkometala										X									X			
	Seegebiet von Björkö (West)										X									X			
	Fahrwasser Wiborg-Trångsund										X									X			
	" Trångsund-Rödhäll										X									X			
	Außerhalb Rödhäll										X												
	Kotka Hafen nebst Umgebung							X											X				
	Außerhalb Rankö						X											X					→
	" Luppi								X										X				
	Seegebiet E von Hochland										X											X	
	S " "										X											X	
	W " "										X											X	} nur für Dampfer mit
	Helsingfors S Hafen nebst Umgebung							X											X				
	Außerhalb Sweaborg				X														X				Eisverstärkung
	" Gräskersbådarna	X											X										
	Bei Porkala						X											X					→ "
	Außerhalb Kallbådan	X											X										
	Barösunds Fjärd										X											X	
	Seegebiet außerhalb Jusarö	X											X										
	Hangö Hafen nebst Umgebung				X													X					→
	Umgebung von Russarö										X											X	} nur für Dampfer mit
	Seegebiet im äußersten Sichtkr. v. Russarö										X											X	
	Hangö W Fjärd			X														X				X	→ Eisverstärkung
	S Teil von Gullkrona Fjärd										X											X	
	Åbo Hafen bis Stora Bocken			X														X				X	→ nur für Dampfer
	Erstan Fjärd			X														X					
	Umgebung von Lövskär			X														X					mit Eisverstärkung
	Widskärsfjärd										X											X	
	Bei Utö										X											X	
	Seegebiet im äußersten Sichtkr. v. Utö										X											X	
	Stifflet										X											X	
	Rögld Schären										X											X	
	Bei Ledsund										X											X	
	E von Nyhamn	X											X										
	Seegebiet außerhalb Kobbaklintar	X											X										
	Schärenhof vor Mariehamn		X											X									
	W von Eckerö	X											X										
	Nach außen gen Sälskär	X											X										
	Schärenhof außerhalb Raumo							X										X					→ nur für Dampfer
	Seegebiet nahe außerhalb Raumo			X										X									mit Eisverstärkung
	Umgebung von Relandersgrund										X	X									X		
	Räfsö und Mäntyluoto innere Hafengeb.				X																	X	
	Mäntyluoto Reede				X													X					
	Außerhalb Kallo u. Räfsö		X										X										
	Seegebiet im äußersten Sichtkreis v. Räfsö		X											X									
	Wasklot Hafen nebst Schärenhof										X										X		
	Zwischen Storhästen u. Ensten										X										X		
	Rönnskär Fahrwasser										X										X		
	Norrskär- Fahrwasser										X										X		
	Jakobstadt Hafengebiet										X										X		
	Reede bei Adö										X										X		Aufnahme des aus-
	Seegebiet außerhalb Mässkär										X										X		stehenden Eisberichts
	Yxpila Hafengebiet										X										X		gestört.
	Innerhalb Tänkar										X										X		
	Seegebiet außerhalb Tänkar										X										X		
	Grahestads Reede										X										X		
	Nach außen gen Nahkiainen										X										X		
	Seegebiet N von Isokraaseli										X										X		
	Uleåborgs äußere Hafengebiete										X										X		
	Fahrstraße nach Uleåborgs Hafengebiete										X										X		
	Seegebiet außerhalb Marjaniemi										X										X		
	Kemi Hafengebiete										X										X		
	Seegebiet außerhalb Kemi										X										X		
	Fahrwasser nach Karlsborg										X										X		
	Seegebiet vor Rödkallen										X										X		
	Fahrwasser n. Lulea durch Juvholmsund										X										X		
	Seegebiet vor Gasören										X										X		
	Västra Kvarken										X	X											
	Seegebiet vor Skag					X												X					
	" " Herno	X											X										
	Angermanälven oberhalb Svanö							X											X				
	" unterhalb "				X													X					
	Seegebiet vor Bremö	X											X										
	Fahrwasser Bremö bis Draghallan-Feuer	X											X										
	Alnösundet			X																	X		
	Seegebiet vor Liljungfrun										X	X											
	" rund um Eggegrund			X														X					
	Nordfahrwasser nach Gävle			X																	X		
	Oregrundsgrepen										X									X			→ vorläufig geschlossen
	Seegebiet rund um Grundkallen-Feuersch.	X											X										
	" " vor Söderarm	X											X										
	" " " Sandhamn	X											X										
	Fahrwasser Sandhamn nach Stockholm			X															X				
	Seegebiet vor Landsort	X											X										
	Fahrwasser Landsort bis Stockholm			X																	X		
	" Hävringe bis Oxelösund	X											X										
	Kalmarsund nördlich Kalmar			X														X					
	" südlich "			X															X				
	Südliche Einfahrt zum Kalmarsund	X											X										
	Seegebiet vor Karlshamn	X											X										
	Südliche Einfahrt zum Öresund	X											X										
	Flinthännan	X											X										
	Seegebiet vor Hälsingborg	X											X										
	Nördliche Einfahrt zum Öresund	X											X										
	Seegebiet vor Helmstad	X											X										
	" " Varberg	X											X										
	" " Vinga	X											X										
	Fahrwasser Vinga bis Göteborg	X											X										
	Seegebiet vor Smögen	X											X										
NORWEGEN	Viker	X											X										
	Torgauten	X											X										
	Kristiania	X											X										
	Faerder	X											X										
	Fredriksvern	X											X										
	Jomfruland	X											X										
	Mærdø	X											X										
	Oksø	X											X										
	Bastöy	X											X										

WETTERBERICHT
DER
DEUTSCHEN SEEWARTE

JAHRGANG 50 , Nr. 357 — VERLAGSORT HAMBURG — Mittwoch, den 23. Dezember 1925

Mitteleuropäische Zeit — **Luftdruck** reduziert auf 0° Temperatur, Meeresspiegel und Schwere in 45° Breite — **Temperatur** in Celsius-Graden — **Windstärke** nach **Beaufortskala** (12 = Or'an) — **Wetter:** 00 bis 09 wolkenlos bis halb bedeckt; 10 bis 19 halb bis ganz bedeckt; 20 bis 29 Dunst oder Nebel; 30 bis 39 Schauer; 40 bis 49 Rieselregen; 50 bis 59 sonstiger Regen; 60 bis 69 Schnee; 70 bis 79 Graupel oder Regen und Schnee gemischt; 80 bis 89 Hagel; 90 bis 99 Gewitter — **W** = Witterungsverlauf seit der letzten Beobachtung: 0 = wolkenlos bis halb bedeckt, 1 = wolkig, 2 = anhaltend ganz bedeckt, 3 = Dunst oder Nebel, 4 = dichter Nebel, 5 = Schauer, 6 = Regen oder Rieselregen, 7 = Schnee, 8 = Graupeln oder Hagel, 9 = Gewitter — **Relative Feuchtigkeit:** 0 = 95 bis 100 %, 9 = 90 bis 94 %, 8 = 80 bis 89 %, 7 = 70 bis 79 %, 6 = 60 bis 69 %, 5 = 50 bis 59 %, 4 = 40 bis 49 %, 3 = 30 bis 39 %, 2 = 20 bis 29 %, 1 = 10 bis 19 %

GESTERN NACHMITTAG 2 UHR

DEUTSCHE STATIONEN	Uhrzeit	Luftdruck	Wind	Wetter	Temperat.	Luftdruck Charakter u. Änder.	W	Sichtweite in km	Wolken (in Zehntel)	Rel. Feuchtigkeit	Seegang	Wolkenhöhe
Borkum	2	735.7	E 3	51	3	\ −4.5	6	10	9 a-sw	9		
Helgoland	2	–	E 5	bed.	1							
Altenwalde	2	39.7	ESE 2	11	4	\ −2.0	1	4	10 sw	8	W	5
Bremen	2											
Hamburg	2	40.4	SE 3	90	4	\ −2.5	2	2	10 s-sw	8		4
Kiel	2	42.3	S 1	11	2	^ −1.0	2	—	10 sw	9		5
Warnemünde	2											
Swinemünde	2	44.5	SSW 1	11	3	\ −0.5	2	10	10 sw	10		4
Rügenwaldermünde	2											
Danzig	2	44.7	SW 3	11	4	/ +2.0	1	20	10 sw	8		6
Königsberg	2	45.0	WSW 2	21	3	/ +1.0	6	2	10 ns	9		3
Memel	2	44.3	SW 4	12	2	/ +1.0	5	10	10 ns	10		5
Aachen	2	35.7	SSW 6	80	10	\ −1.0	6	20	9 a-sw	9		4
Lömmgen	2											
Hannover	2	40.6	ESE 5	51	5	\ −2.0	6	4	10 ns	9		2
Magdeburg	2	42.8	SE 3	11	6	\ −1.5	5	2	10 sh	8		3
	2											
Dresden	2	43.5	SSE 7	11	6	\ −2.5	1	20	10 s-sw	8		5
Berlin	2	43.4	S 1	11	6	\ −2.0	2	4	10 sw	7		6
Grünberg in Schles.	2											
Breslau	2	47.1	ESE 3	11	4	−2.5	2	10	10 sh-sw	8		5
Frankfurt a. M.	2	42.7	WSW 2	26	7	\ −1.0	6	2	10 s-sw	8		
Karlsruhe	2											
Friedrichshafen	2											
Bamberg	2											
München	2	45.4	W 3	11	3	\ −1.5	3	0.5	10 s-sw	8		5
Kahler Asten 852	2	–										
Wasserkuppe (Rhön) 950	2	6										
Feldberg im Taunus 801	2	6										
Brocken 1142	2	6										
Fichtelberg 1213	2	6	SSE 5	11	0	\ −2.0	2	0.50	10 ns	9		0
Schauinsland 1508	2	6										
Feldberg i. Schwarzw. 1493	2	6										
Zugspitze 2964	2	518.0	WNW 5	61	−7	/ +1.0	7	0.05	10 ns	0		1
Säntis 2500	2	548.5	WSW 8	69	−6	/ +0.5	7	0.05	10 s-sw	0		0
Sonnblick 3106	2	5										

Seehöhe in Metern

GESTERN ABEND 7 UHR

DEUTSCHE STATIONEN	Uhrzeit	Luftdruck	Wind	Wetter	Temperat.	Luftdruck Charakter u. Änder.	W	Sichtweite in km	Wolken (in Zehntel)	Rel. Feuchtigkeit	Niederschlag	Minimum	Seegang	Wolkenhöhe
Borkum	7	731.1	S 5	52	6	\ −2.5	6	10	10 s-sw	0	0.6	–		5
	7		ESE 6	Regen										
	7	39.4	S 4	51	3	\ −2.0	6	2	10 ns	9	4			4
	7	35.5	S 5	40	3	\ −1.5	6	20	10 sh	9	5			5
	7	36.8	SSE 4	45	5	\ −2.0	6	2	10 ns	9	3			4
Kiel	8	36.5	S 3	13	3	\ −1.5	5	—	10 sh	0	2	1		4
Warnemünde	8	40.5	SE 3	52	3	\ +2.0	6	4	10 ns	0	0			
Swinemünde	7	42.0	SSE 3	11	2	\ −1.5	2	4	10 sh	9	0	3		4
Rügenwaldermünde	7	44.6	SSE 3	bed.	1	/ +0.5					0	3		
Danzig	7	45.8	SSE 2	11	3	\ −0.5	2	10	10 sh-sw	8	0	5		5
Königsberg	7	47.7	SW 2	11	2	/ +1.5	3	4	10 sh-sw	9	2	4		5
Memel	7	46.6	W 4	15	3	/ +1.5	3	4	10 ns	9	1			5
Aachen	7	36.7	S 7	95	10	/ +1.0	5	20	2 s-sw	8	2	11		5
Lömmgen	7	39.6	SW 5	11	3	\ −2.0	6	10	10 ns a-sw	8	2	10		5
Hannover	7	37.7	SE 5	16	9	\ −1.0	1	4	8 s-sw-sw	7	2	9		4
Magdeburg	7	41.2	SSE 3	16	5	\ −0.5	6	2	7 sw	8	1	9		4
	7													
Dresden	706	43.2	S 3	14	7	\ −0	2	20	10 8 s-sw	7	0	7		5
Berlin	7	41.7	SE 2	11	6	\ −1.5	2	4	10 sh	7	0	6		5
Grünberg in Schles.	7	45.9	ESE 2	11	3	\ −1.0	1	20	8 s-sw	8	0	6		6
Breslau	7	44.9	SE 2	12	3	\ −1.0	1	20	8 sh-sw	9	0	6		6
Frankfurt a. M.	7	41.8	SSW 1	26	7	\ 0	6	2	9 sh-sw	8	5	9		5
Karlsruhe	7	41.4	SSW 3	12	8	\ +0.5	5	20	8 a-sh	6	4	13		5
Friedrichshafen	7	46.6	NNE 1	01	8	/ −0	1	50	wolkenlos	0	3	7		
Bamberg	917	44.8	S 3	02	4	/ 0	2	50	1 sh-sw	0	0.2	8		
München	7	47.8	SE 4	12	3	/ 0	1	2	8 a-sw	9	1	10		5
Kahler Asten 852	7	6511	S 6	55	3	— 0	6	0.2	10 sh	0	6	4		0
Wasserkuppe (Rhön) 950	7	6												
Feldberg im Taunus 801	7	6												
Brocken 1142	7	6404	SW 9	27	1	\ +0.5	5	0.05	7 Gebel	0				
Fichtelberg 1213	7	6403	WSW 9	27	0	/ +0.5	4	0.05	7 Gebel	0				
Schauinsland 1508	906	6												
Feldberg i. Schwarzw. 1493	7	6												
Zugspitze 2964	916	518.4	W 5	00	−9	/ +0.5	7	50	wolkenlos	0	@	–		0
Säntis 2500	7	546.4	SW 7	00	−4	/ +0.5	0	750	wolkenlos	6	30	0		0
Sonnblick 3106	7	539.0	WSW 2	Kmr	−8									

Luftdruck der Bergstationen nicht auf Schwere und Meeresspiegel reduziert

KÜSTENSTATIONEN UND FEUERSCHIFFE

NACHMITTAG UND ABEND DES VORTAGES

List	2p:	SSW 1, bed., 9km Sicht,
	7p:	NE 5-6, bed., Regen, etwas Siesig
Blik	2p:	747.9, WSW 3, ||, 2°, See 10, Sicht 50 km
	7p:	38.3, SE 4, ||, 1°, Sicht 4km, See II
Arkona	2p:	S 2, bed., See III
	7p:	
Außenjade	2p:	
	7p:	
Marienleuchte	2p:	743.5, WSW 3, WNW ||, 2°, Sicht 20km, See II
	7p:	746.0, WSW 5, WNW ||, 2°, Sicht 20km, See IV
Borkumriff	2p:	735.8, E 4, SE 4°, WT 5°
	7p:	736.9, S 4, WSW 5°, -0.6, 6
Amrumbank	2p:	SE 3, bed., See III, L.T. 2.8, W.T. 5.9
	7p:	SE 4, Regen, See III, L.T. 3.0, W.T. 6.1
Adlergrund	2p:	
	7p:	S 3, bed., See III, Sicht 10 Seem.
Borkum	6p:	732.4, E 4, SE, 4°

HEUTE MORGEN

List	8a:	W 3, bed., See III, L.T. 4.5, W.T. 7.0
	11a:	
Blik	8a:	734.8, 3, NW, 10, 3°, Sicht 4km, See II
	11a:	
Arkona	8a:	S 2, bed., See III,
	11a:	S 2, bed., See III,
Außenjade	8a:	SSW 4, Regen, See II
	11a:	
Marienleuchte	8a:	741.0, SSW 5, WNW 10, 3°, Sicht 4km, See IV
	11a:	
Borkumriff	8a:	737.6, NNW 6, WNW 10, 3°, See VIII, W.T. 5°
	11a:	739.7, NNW 9, WNW 10, 2°
Amrumbank	8a:	
	11a:	
Adlergrund	8a:	SSW 4, bed., See IV, Sicht 10 km
	11a:	SSW 4, wolkig, See IV, " 10 ", L.T. 4.4, W.T. 3.7
Borkum	11a:	

HEUTE MORGEN 8 UHR

DEUTSCHE STATIONEN	Uhrzeit	Luftdruck	Wind	Wetter	Temperat.	Luftdruck Charakter u. Änder.	W	Sichtweite in km	Wolken (in Zehntel)	Rel. Feuchtigkeit	Niederschlag	Minimum	Seegang	Wolkenhöhe
Borkum	8	731.1	W 3	11	3	/ +0.5	2	2.0	10 ns	9	0.5	–		4
Wilhelmshaven	8	731.8	SSW 4	11	4	\ −1.0	6	2.0	10 sh	9	0.5	2		4
Helgoland	8	38.1	SE 3	bed.	3									
Altenwalde	8	37.3	SW 1	51	4	\ −1.0	6	4	10 ns	0	1	2		
Bremen	8	33.0	S 5	55	6	\ −1.0	6	10	10 ns	9	2	5		4
Hamburg	8	34.0	S 5	45	5	\ −1.0	5	10	10 ns	8	1	4		4
Groß-Borstel	8	–	S 3	30	6	\ −1.0	5	2	10 s-sw-ns	9	6	5		4
Kiel	8	35.0	SW 2	12	3	\ −1.0	6	—	10 sh	0	2	1		5
Warnemünde	8	36.2	S 3	00	5	\ −1.0	0	10	3 s-sh	0	0	–		
Swinemünde	8	38.9	SSW 4	11	4	\ −0.5	2	10	9 sh	9	0	1		4
Rügenwaldermünde	8	40.1	S 3	bed.	2	— 0					0	1		
Danzig	8		SSE 3	27	0	\ −0.5	3	1	10 s-sh	0	0	0		5
Königsberg	8	43.5	SE 2	29	1	\ −1.0	3	0.2	Nebel	0	0	−1		0
Memel	8													
Aachen	8	37.9	SSW 8	50	3	\ +1.5	6	4	10 ns	8	3	2		5
Lömmgen	8	38.1	SW 5	51	3	\ +1.5	6	0.05	10 ns	8	5	2		5
Hannover	8	36.2	S 6	80	7	\ −1.5	5	4	10 s-sw-sw	6	0	7		4
Magdeburg	8	38.8	S 4	12	6	/ −1.0	1	2.0	6 s-sw	7	0	4		5
	8													
Dresden	908	43.5	SE 4	11	6	\ −0.5	1	2.0	10 a-sh-sw	6	0	4		5
Berlin	8	76.6	SE 2	11	7	\ −0.5	2	2.0	10 a-sh	7	0.1	5		5
Grünberg i. Schles.	8	45.5	SSW 5	11	6	/ +0.5	1	2.0	9 s	7	0	3		5
Breslau	8	46.5	NNW 1	16	3	/ +1.0	6	4	10 ns	9	@	2		5
Frankfurt a. M.	8	42.6	SW 6	16	6	\ +0.5	6	2	8 s-sw	9	0.6	6		5
Karlsruhe	708	44.2	SSW 6	12	8	\ 0	5	10	9 sh-sw	9	0	6		5
Friedrichshafen	8	48.6	WSW 5	01	6	\ −0.5	5	50	4 s-ns	6	2	0		5
Bamberg	8	44.8	S 5	11	3	\ −0	6	50	10 sh	7	3	2		5
München	8	46.5	SW 3	11	2	/ −1.0	2	20	10 s sh-sw	7	0	0		4
Kahler Asten 852	8	6428	S 9	61	−1	\ −1.0	7	0.05	10 sh	0	4	−1		0
Wasserkuppe (Rhön) 950	8	6												
Feldberg im Taunus 801	8	671.5	NNW 7	11	0	— 0	2	10	10 sh	0	2	0		5
Brocken 1142	8	637.0	SW 9	11	−3	\ −3.0	5	20	9 sh	9	2	−2		5
Fichtelberg 1213	8	640.1	WSW 9	27	−2	— 0	7	0.05	Nebel	0	2	−2		0
Schauinsland 1508	708	609.2	SW 9	61	−3	\ −1.0	7	0.05	10 sh	0	04	−4		
Feldberg i. Schwarzw. 1493	908	623.3	SW 6	61	−4	— 0	7	0.05	10 sh	0	3	−4		0
Zugspitze 2964	718	515.4	WNW 6	27	−11	\ −2.0	7	0.5	10 ns	0	@	−11		0
Säntis 2500	8	546.4	WSW 8	12	−10	/ +1.0	–	–	10 sh	–	1	−11		5
Sonnblick 3106	8	507.0	Stille	Regen	0	\ −1.2						13		−3

Seehöhe in Metern

Luftdruck der Bergstationen nicht auf Schwere und Meeresspiegel reduziert

Nachdruck und Verwertung für öffentliche Vorhersage verboten!

Mittwoch, den 23. Dezember 1925

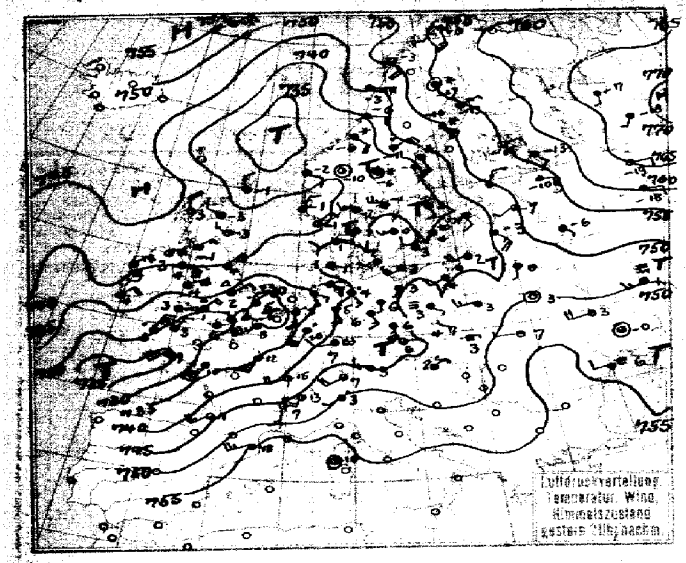

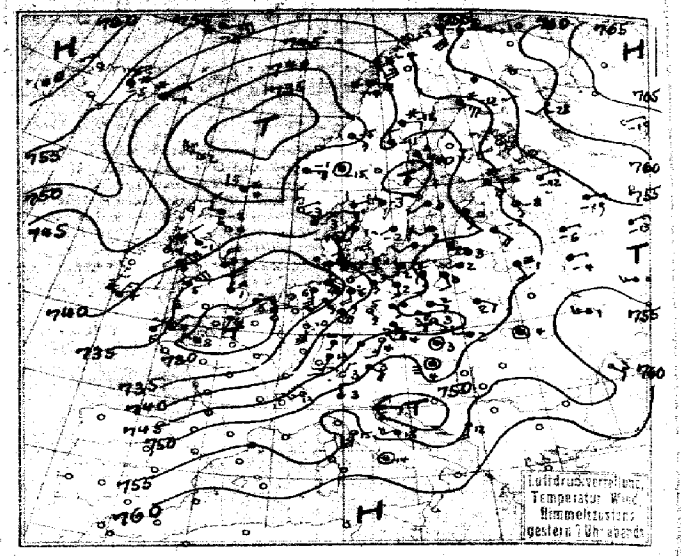

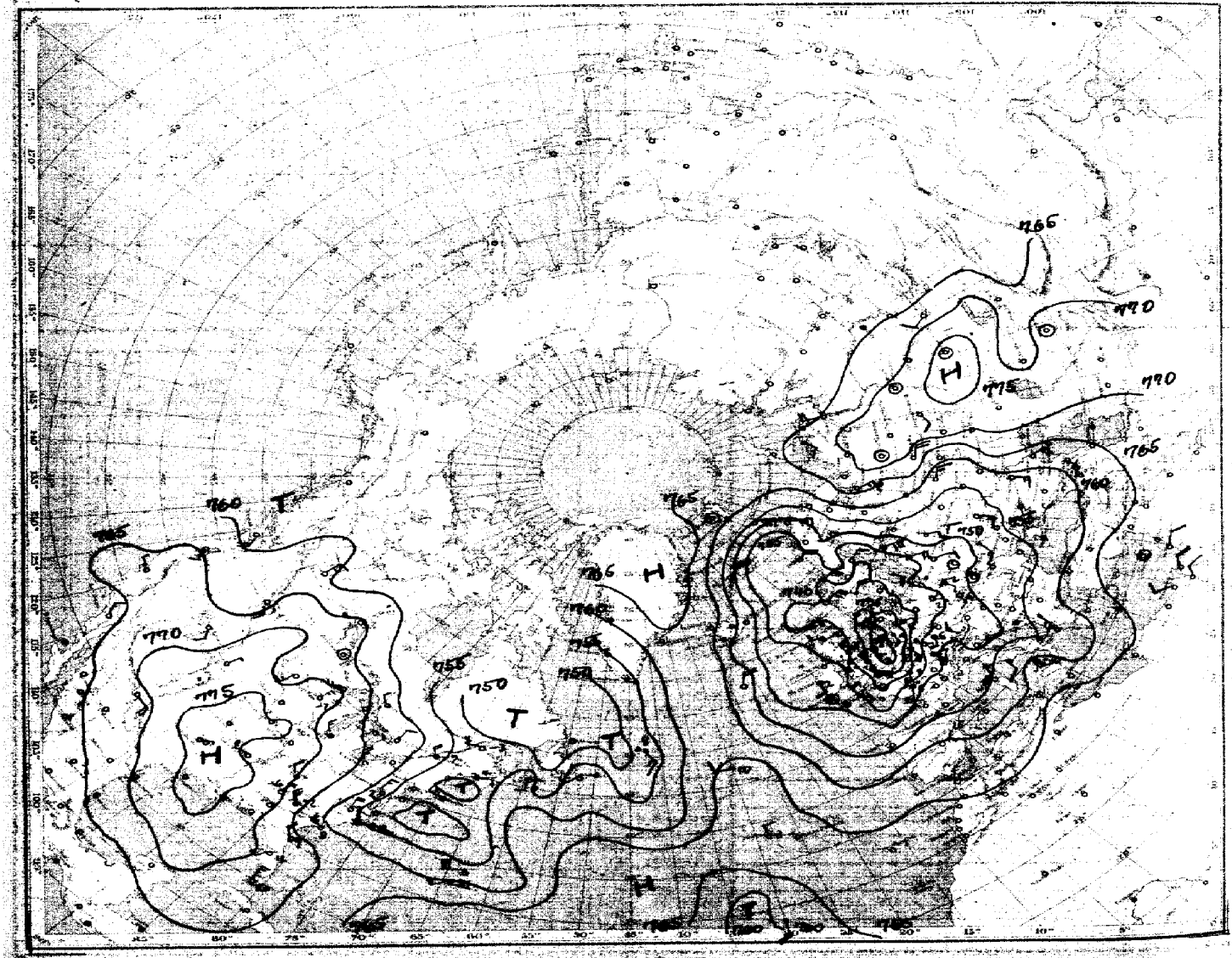

Luftdruck, Temperatur, Wind, Himmelszustand der nördlichen Halbkugel
vom Mittwoch, 23. Dezember 25, morgens.

WARTE Jahrgang 50 Nr. 357

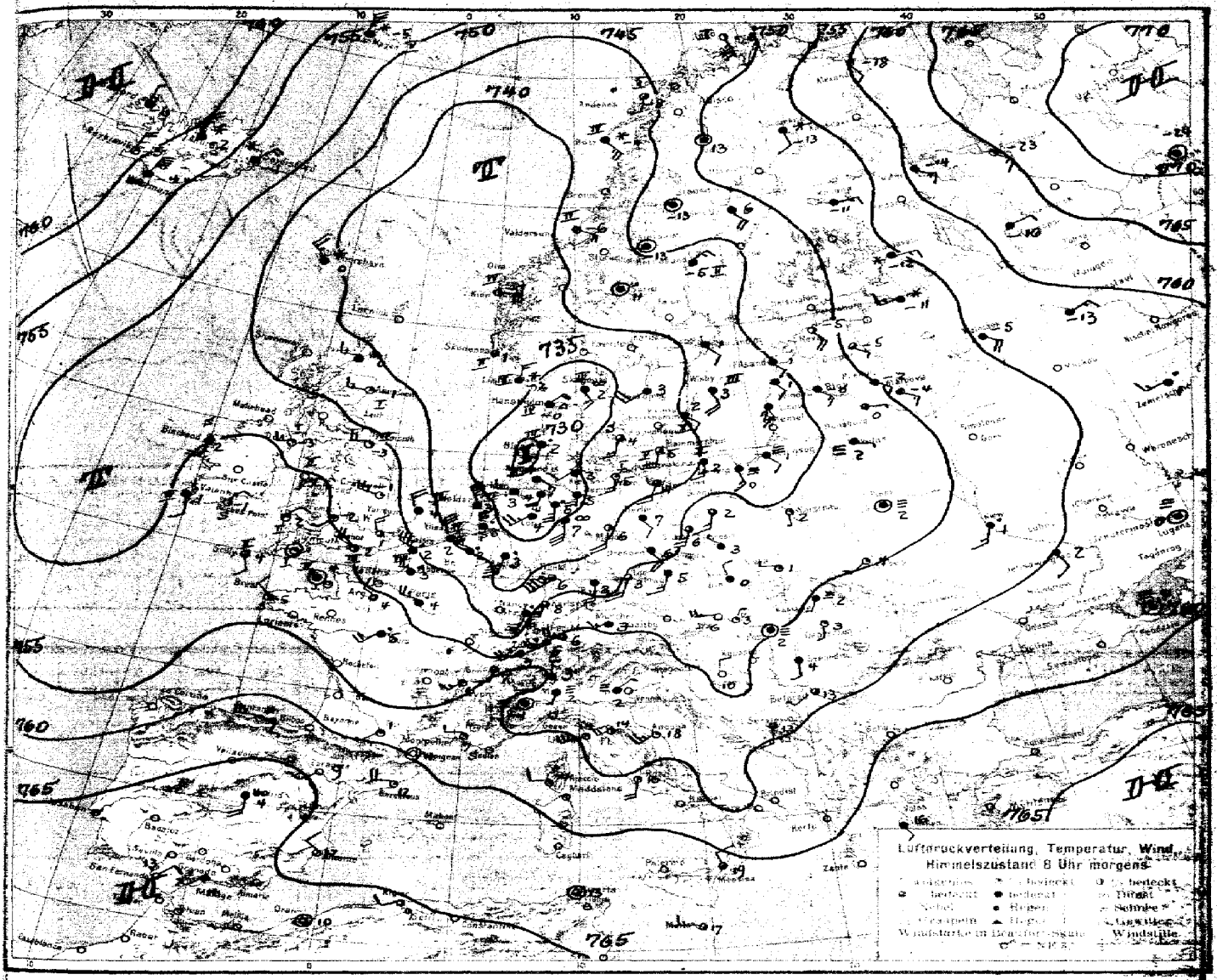

ALLGEMEINE ÜBERSICHT 8 Uhr morgens: Mittwoch, den 23. Dezember 1925

Die gestern über dem Kanal gelegene Zyklone ist bis zur Deutschen Bucht vorgedrungen. Unter Auffüllung wird sie ihren weiteren Weg nach Südschweden nehmen. Die dort gestern gelegene Zyklone hat sich teilweise aufgefüllt, teilweise mit der Nordseezyklone vereinigt. Das gesamte Tiefdrucksystem über West- und Mitteleuropa hat jetzt den Höhepunkt seiner Entwicklung überschritten. Unter Zuströmen kälterer Luft beginnt seine Auffüllung. Westlich der britischen Inseln liegt noch ein Randwirbel, der ebenfalls in östlicher Richtung gegen den Kanal oder Frankreich vordringen dürfte; doch scheint es hier nicht mehr zur Entwicklung eines Sturmwirbels zu kommen. Vorerst erfolgt auf der Rückseite der Nordseezyklone ein Vorstoß kälterer Luftmassen nach Süden, der im westlichen und mittleren deutschen Küstengebiet Abkühlung bis an den Gefrierpunkt heran bringen kann.

WETTERAUSSICHTEN AN DER DEUTSCHEN KÜSTE für Donnerstag, den 24. Dezember 1925

NORDSEE, westl. OSTSEE: Frische nordwestliche, später abflauende links drehende Winde, veränderlich, einzelne Schneeschauer. Temperaturrückgang bis zum Gefrierpunkt.

Mittlere OSTSEE: (Wetterw. Swinemünde) Starker Südwest, in stürmischen Böen nach Nordwest umspringend, wechselnd bewölkt, Niederschläge in Schauern, zeitweise etwas kälter.

Östl. OSTSEE: (" Königsberg) Starke südliche Winde, milde noch unbeständig mit Regenfällen.

Sturmwarnungen: Gestern nachm. 3³⁰ h westl. Ostsee u. Nordsee gewarnt: Gefahr starker, in Böen stürmischer Ost-, dann Süd- bis Westwinde dauernd. Signal: Ball hängen lassen.
Heute morgen 8 00 h Nordsee: Gefahr stürmischer nördlicher bis nordwestlicher Winde. Signal ändern in: Nordweststurm Kegel darüber
Heute " (8 Uhr Wetterw. Königsberg) östl. Ostsee gewarnt: Gefahr auffrischender südl. Winde. Signalball.
Gestern abend (8 " " Swinemünde) mittl. " Gefahr noch nicht vorüber. Signal hängen lassen.
Heute morgen (" " ") " " " stürmischer Nordwestböen. Signal ändern in Nordweststurm.

Hamburg, Deutsche Seewarte Kapelle. Abt. III. Georgii

H. Ahlgrimm
Blaudruck: Harring & Co., Hamburg

Mittwoch, d. 23. Dez. 1925 Nr. 357

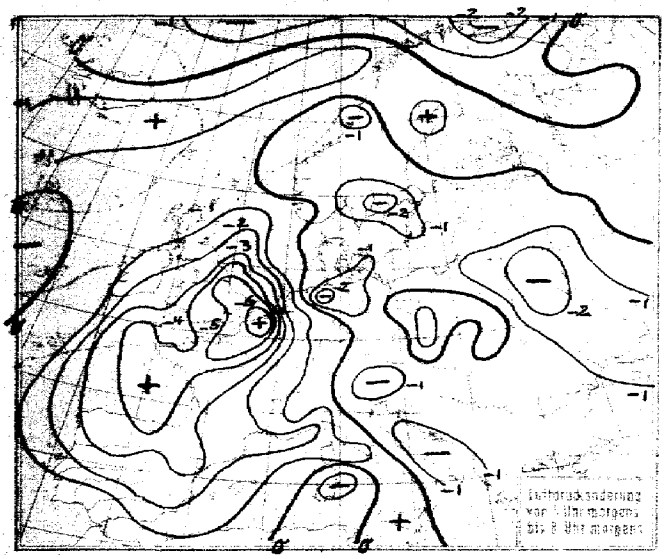

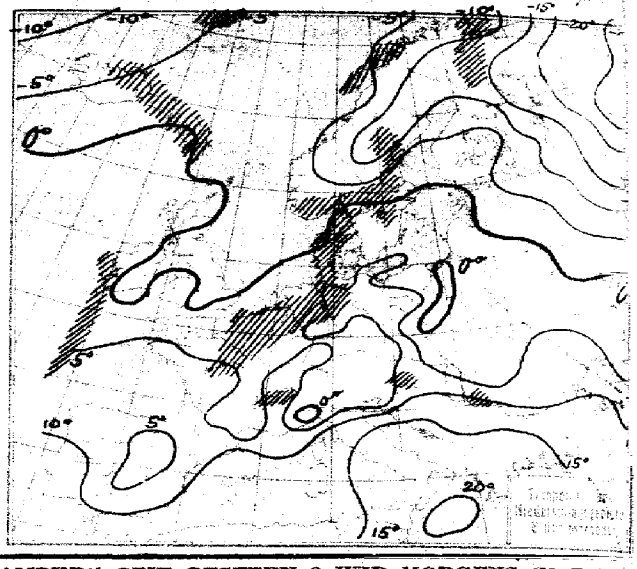

NACH AUFZEICHNUNGEN DER REGISTRIERAPPARATE ZU HAMBURG SEIT GESTERN 8 UHR MORGENS (M. E. Z.)

STUNDE		9	10	11	12m	1	2	3	4	5	6	7	8	9	10	11	12n	1	2	3	4	5	6	7	8
Thermograph		3.0	2.4	2.6	2.7	2.8	4.2	4.0	4.0	4.4	4.8	5.2	5.3	6.5	7.5	8.9	8.8	6.0	5.0	4.0	5.0	4.8	5.2	5.0	5.4
Barograph		39.0	39.3	39.2	38.8	38.8	36.7	36.2	35.1	34.2	33.7	33.2	33.2	33.2	33.3	33.4	33.2	32.8	32.3	32.2	31.9	31.4	31.1	30.9	30.4
Anemograph	Richtung	SE	SSE	SE	ESE	ESE	ESE	SE	SE	SE	SE	SE	SE	S	S	S	S	SSE	SE	SSE	S	SSE	S	S	S
	m. p. S.	4.3	3.3	3.7	3.5	4.5	5.0	4.5	5.2	7.5	7.2	7.8	7.2	8.1	6.8	7.3	8.0	6.0	5.0	4.0	8.0	6.5	7.2	7.0	8.4
Regenmesser		-	-	-	-	-	-	0.84	1.80	1.50	0.18	0.30	0.00	0.42	0.06	-	-	-	-	-	-	-	-	0.06	0.30
Sonnenscheindauer in Std.		-	-	-	-	-	-	-	-	-	-	-	-	-	-	-	-	-	-	-	-	-	-	-	-

AUFSTIEGE

STATION Wind in m /S.	Seehöhe	Zeit	Boden	200	500	1000	1500	2000	2600	3000	3500	4000	4500	5000	Bemerkungen
							Heute morgen:								Sichtw. bis Kilom.
Malta		8a	WSW 3	"	WzN 10	"	W 18	"	"	W 21					
Rostock	37 m	9a	SSE 6	SSW 15	SSW 20	SW 12	SWzS 25	SWzS 14			c, SW-zW				" " 20 "
Messina		8a	NNW 3	"	NWzW 7	NNW 13	"	WzN 5							
Tarent		"	"	SSW 4	SSW 6	SW 5									
Vigna di Valle		"	SW 1	"	SW 10	SSW 8	WSW 9								
Algier		7a	WSW 3	"	WSW 6	" 10	W 12								
Lindenberg	122 m	8a	6.0° 73%	"	4.0° 66%	0.2° 66%	0.8° 55%	-4.5° 55%	-3.7° 33%	-4.7° 36%	-7.5° 44%				
"	"	"	S 7	"	SSW 20	SW 24	SW 24	SWzW 24	SSWzW 24	SWzW 22	SWzW 22	SW	bad.		" " 50 "
Stuttgart		9a	-	-	WSW 17	WSW 22	WSW 21					SW-zW	1000 m		" " 4 "
							Gestern nachm. w. oben:								
Stuttgart		1p	SSW 10	"	SSW 16	WSW 20	WSW 25	WSW 21	WSW 28	WSW 25					" " 50 "
Fr'hafen	1100 m	3p	-	-	SSE 3	SWzW 4	SWzW 17	SWzW 15	WSW 18	WSW 18					" " 50 "
Strahlsund		3p	5° 61%	5.2° 55%	6.8° 58%	6.8° 60%	4.3° 62%	4.2° 64%	-	-2.8° 68%	-11.3° 80%	"	-15.6° 90%	-16.8° 90%	" " 4 "
Lindenberg		"	SE 8	SSE 10	SSE 12	SSW 10	SSW 10	SW 13	SWzS 15				a-dkr		" " 10 "
Prag	254 m	2p	ENE 2	SE 7	SEzS 21	SEzE 13	SSE 14	SE 18	"	SSW 17					
Omnitz		"	S 2	S 2	SSE 4	S 5	S 5	S 6							
Posen		"	ESE 2	"	SSW 4	SW 4	WSW 11	WSW 12	"	WSW 21					
Lemberg		"	W 1	"	W 11	W 12	W 8	WSW 9							
Krakau		"	E 1	"	SW 4	WSW 15	WSW 13								
Thorn		7p	-	NEzN 1											
							Nachtrag v. 22. Dez 1925:								
Breslau		9a	WNW 3	WzN 5	WzN 14	WzN 13	NWzW 9	NWzW 13				dkr-zW	2350 m		
Leipzig		10a	SEzE 2	SEzS 6	S 6	WSW 8						zW	900 m		" " 4 "
Fr'hafen	440 m	10a	NNE 4	"	"	SSW 10	SWzS 5	SWzS 5	SWzS 10	SW 15					" " 50 "
Berlin		9a	SW 3	W 4	SWzW 4	WSW 10	WSW 11	SWzW 13	SWzW 17	SWzW 17	SWzW 22	SW 24	SW 24	SWzS 24	a-zW " " 4 "
"		12m	SE 5	SSE 6	SSW 7	SSW 9	SWzS 15	SW 14				a-zW			" " 10 "
Abiska		10a	-	SE	SSEzS 9	SSE 9	SSE 10	SEzS 10							
Bergen		12m	-	-	NNE 2	NzE 6	"	WSW 11	"	WNW 7	"	SWzW 9			

Mittwoch d. 23. Dez. 1925

MORGEN

STATION	Luftdruck	Wind	Wetter	Temperat.	Luftdruck Charakter u. Änder.	W	Sichtw. in km	Wolken (in Zehnteln)	Rel. Feuchtigkeit	Niederschlag	Minimum	Seegang
Haparanda												
Haparanda												
Haparanda												

STATION	GESTERN NACHMITTAG						GESTERN ABEND							STATION	GESTERN NACHMITTAG						GESTERN ABEND						
	Luftdruck	Wind	Wetter	Temperat.	W	Stärke in km	Luftdruck	Wind	Wetter	Temperat.	W	Stärke in km	Richtung		Luftdruck	Wind	Wetter	Temperat.	W	Stärke in km	Luftdruck	Wind	Wetter	Temperat.	W	Stärke in km	
Wien							748.8	Stille	Nebel	4.4				Turin							754.8	S 2	1°	18	7	4	
Zürich	50.0	SW 4	11	7	5	50	×	× 2	00	5	0	20	12	Genua												
Bern	49.2	SE 2	10	7	5	50	49.4	S 1	61	4	0	50	12	Livorno							55.7	S 5	10	15	7	4
Genf	48.6	SSW 4	10	13	2	>50	48.2	SW 3	13	13	1	10	7	Ancona							53.4	WSW 4	11	16	2	20
Lugano	48.2	SW 1	55	3	6	10	52.0	N 1	11	5	1	20	8	Maddalena												
Helder														Messina							61.8	W 3	01	18	2	50
Vlissingen	×	×	51	8	6	4								Tarent												
Utrecht	29.5	SSW 3	41	8	6	10	33.3	SSW 5	16	9	6	20	10	Venedig							49.8	S 2	41	5	1	10
Kopenhagen	43.0	SW 2	12	2	1	10	42.2	SSE 2	54	1	6	10	⊘	Rom							57.6	Stille	10	14	5	20
Skagen	39.3	SSW 2	01	1	2	4	44.0	SSW 2	11	1	2	10	0	Malta												
Hanstholm	40.2	SW 2	11	1	2	20	39.5	SE 2	11	-1	2	50	0	Madrid												
Skagenhuk	40.5	E 2	11	1	2	50	35.9	E 4	65	0	7	1	2	La Coruna												
Hammershus	43.0	WSW 3	11	3	3	20	44.0	S 3	11	2	2	60	0	Mahon												
Abisko	53.0	ESE 8	13	-15	2	4								Malaga												
Haparanda	54.7	ENE 3	11	-13	2	>50	48.5	ESE 5	65	-12	7	×	1	Horta							62.8	N 4	02	13	0	>50
Sinnsele							46.9	E 2	63	-15	7	1	3	Rochefort												
Oestersund	42.4	NE 4	65	-11	7	1	44.1	N 2	17	-11	2	×	8	Bayonne												
Hernösand	41.1	SE 4	69	-4	7	1	39.1	SE 3	73	7	7	20	15	Bordeaux	44.3	SW 5	30	17	-	20						
Särna	36.7	Stille	65	-6	7	3								Clermont												
Karlstad	39.2	W 5	11	-1	2	×	41.9	W 1	11	-3	1	×	⊘	Dijon	42.4	SW 4	11	15	-	50						
Stockholm	39.5	SE 2	95	2	6	2	42.5	SW 1	11	0	2	2	3	Calais	30.4	SW 7	50	8	-	10						
Jonköping	41.9	SW 3	11	0	2	50	43.5	SW 1	11	-2	2	×	0	Brest	25.2	SW 7	11	5	-	20						
Wisby	40.6	SSW 2	23	4	6	4	43.8	SW 2	11	2	6	×	2	Paris	36.7	SSW 9	11	12	-	20						
Kalmar	41.9	W 2	10	3	6	×	44.8	SW 2	11	1	2	×	2	Perpignan	46.9	WSW 5	11	18	-	>50						
Gällivare	56.5	Stille	61	-17	7	4	51.5	NNE 2	65	-16	7	2	2	Rennes	33.6	SSW 8	11	10	-	20						
Karlshamn														Straßburg	43.6	SSW 5	21	10	-	50						
Bjuröklubb	51.6	ESE 6	61	-10	7	4	46.1	ESE 4	61	-8	7	4	2	Toulouse												
Quade Hook														Tours												
Spitsbergen	62.4	Stille	11	-16	2	50	62.4	Stille	10	-16	2	50	0	Ajaccio	55.3	Stille	01	16	-	20						
Ingö	55.0	SSE 5	2	-6	1	>50	54.3	SE 6	01	-6	1	>50	0	Le Havre												
Valdersund	38.3	ESE 4	61	-6	7	0.5	38.7	ESE 3	10	-5	1	60	0.1	Marignane												
Kinn	39.3	ESE 2	12	-2	1	50	40.3	S 5	11	-1	1	50	0	Nancy	41.0	SSE 3	11	10	-	20						
Lister	40.0	NE 2	13	-1	1	50	40.1	NE 2	14	-3	1	50	0	Lerwick	38.8	NNW 1	03	-1	1	50	39.2	W 2	64	4	7	0.5
Bären-Insel	58.8	NE 7	61	-8	7	2	58.6	SE 6	10	-4	7	4	⊘	Renfrew	41.5	NE 3	14	-1	2	20	43.1	NW 2	14	-1	1	10
Andänes	50.0	SE 4	12	-3	1	>50	46.8	SE 5	12	-4	2	20	0	Cranwell	34.1	NE 3	75	2	7	10	33.1	NNE 4	76	2	7	4
Röst	44.6	E 7	12	-3	2	50	42.0	E 6	61	-4	7	20	0.2	Scilly	30.2	NE 7	55	6	6	20	37.4	NE 5	53	5	6	50
Jan Mayen	53.3	NE 5	60	-0	5	10	53.6	ENE 5	60	-2	5	×	3	Wick	42.5	WNW 2	01	-3	7	10	42.0	WNW 2	11	-3	8	50
Färder	39.1	WSW 2	00	-2	0	50	40.8	ENE 1	12	-1	0	60	0.1	Malinhead	41.7	ENE 6	01	3	0	50	43.5	NNE 5	01	4	0	>50
Vardö	59.2	W 4	01	-10	0	>50	58.4	WNW 4	00	-10	0	>50	0	Tynemouth	38.1	NE 5	16	4	5	20	38.0	NE				
Brönnö	42.1	E 4	12	-6	2	20	41.4	E 4	11	-6	2	>50	0	Pembroke	32.5	ENE 3	55	3	6	50						
Utsire	40.3	NNE 2	00	-1	0	>50	41.2	ENE 1	00	-3	0	>50	0	Roches Point	35.7	N 3	11	3	2	20	39.3	NNE 3	11	4	2	20
Dombas	39.1	Stille	17	-10	7	>50	42.0	Stille	11	-15	0	>50	1	Croydon	30.0	NE 1	51	6	6	0.5	28.8	SSW 1	50	6	6	4
Helsingfors	43.2	NNE 2	11	-			49.0	SE 5	61	-5	7	4	-	Aberdeen	42.0	WNW 3	04	-3	0	20	42.2	WNW 3	01	-4	0	20
Vasa	46.4	ESE 5	35	-28	7	50								Valentia	32.5	NE 2	10	4	1	50	41.6	NNE 3	21	4	8	18
Kuopio	55.3	E 1	02	-15	3	2								Plymouth	27.1	NNE 3	55	3	6	20	34.1	N 6	17	3	9	10
Dorpat	50.2	SW 1	11	-7			50.4	SE 1	11	-3			0	Guernsey	28.3	SSW 5	12	9	1	50	27.4	W 6	55	8	6	10
Riga	46.4	SE 5	11	-3	2	20	47.0	SE 4	11	-2	2	20	0	Stornoway	43.0	NNW 4	01	3	1	50						
Warschau	48.8	WSW 3	11	3	2	2	48.0	ESE 2	11	2	2	4	0	Holyhead	25.5	ENE 6	11	4	2	50	38.3	NE 7	50	5	6	20
Lemberg	52.9	W 1	00	7	0	10	53.4	Stille	14	4	7	0.2	0	Donaghadee	33.3	E 6	12	4	2	50	41.3	NE 7	00	4	1	20
Pinsk	50.0	Stille	01	3	0	2	51.0	S 1	02	1	0	2	0	Yarmouth	31.8	NE 4	55	5	6	10	30.6	ENE 4	51	5	6	4
Wilna	47.4	S 1	11	0	2	10	46.8	SSE 2	21	1	3	1	1	Blacksod	40.4	NE 5	11	4	1	50						
Krakau	47.9	E 1	11	3	2	4	48.2	W 2	11	2	6	2	3	Calshot	29.4	ENE 2	43	6	6	2						
Posen	47.1	ESE 1	25	3	3	1	46.1	ESE 1	11	2	1	4	0	Thorshavn							38.0	WNW 4	01	0	1	50
Prag	44.8	ENE 1	11	6	1	4	45.5	W 2	11	4	4	2	0	Seydisfjord							48.4	NE 8	61	-1	7	20
Eger							46.3	SSW 3	01	4	6	20	2	Acureyri							56.2	N 5	69	-5	7	20
Preßburg	48.7	NE 2	44	2	6	2	48.5	NE 1	11	7	5	4	0.4	Isafjord												
Kaschau	54.2	Stille	29	2	4	0.2	52.9	Stille	52	1	4	0.2	2	Reykjavik												
Olmütz	48.2	S 1	12	3	1	2	47.4	Stille	11	3	2	2	6	Vestmannö												
Budapest														Archangelsk	65.8	SSW 1	bed.	-18			66.8	SE 8	½ bed.	-10		
Belgrad														Petersburg	54.7	ESE 4	bed.	-10			54.7	E 3	½ bed.	-13		
Serajewo							56.6	S 3	00	12	1	20	0	Schenkursk	68.2	SW 1	bed.	-18			67.3	E 1	¼ bed.	-20		
Agram														Wologda	65.1	ESE 2	½ bed.	-20			62.3	E 3	bed.	-20		
Sofia														Wareslawl	62.6	ESE 2	bed.	-18			58.4	E 3	bed.	-13		
Athen							63.4	SE 1	11	16	0	10	0	Kiew	51.3	W 4	½ bed.	3			54.1	W 3	½ bed.	1		
Korfu														Kursk	49.7	WSW 3	Nebel	1			53.2	W 3	bed.	0		

SCHIFFSMELDUNGEN

Datum	Zeit	Breite	Länge v. Gr.	Luftdruck	Wind	Wetter	Temper. Luft	Temper. Wasser	W	Stärke in km	Wolken (in Zehntel)	Seegang	Dünung aus
5.12.	7p	54.8	14.5 w	44	E 4	11	6	9		50		5	NE
" "	2p	49.0	20.5 w	56	NW 7	54	7	12	4	>50	7 ouv	20	N
" "	7p	48.5	23.2 w	62	WNW 4	34	8	12	4	>50	x	20	N
" "	7p	51.7	35.8 w	60	W 1	30	6	11	1	20	7 nn	III	NE
" "	7p	49.7	27.4 w	58	NNW 3	11	7	11	8	50	6 ouv	IV	N
" "	2p	53.6	33.2 w	62	SSE 3	30	5	7	6	50	4 sw	IV	NE
" "	8a	55.0	16.8 w	44	E 6	25	4	8	8	20	3 sw	III	E
" "	2p	54.6	19.4 w	44	NNW 4	11	6	8	1	50	8 ouv	II	NE
" "	2p	46.5	18.8 w	47	NE 6	60	3	7	7	20	10	III	NE
" "	7p	53.8	40.5 w	58	SSE 1	10	4	6	1	50	5	III	NE
" "	2a	54.1	22.1 w	40	N 7	02				10		II	NW
" "	2a	50.6	21.5 w	35	NW 6	04				10		VII	NW
" "	2a	66.4	34.2 w	65	NNE 4	09				>50		I	NE
" "	2a	49.8	08.6 w	31	ENE 4	12				10		6	-
" "	8a	58.3	23.7 w	45	N 7	11				20		V	N
" "	8a	54.4	36.3 w	61	NW 3	44				50		8	NE
" "	8a	59.0	15.0 w	44	E 6	63				20		III	E
" "	2p	54.6	19.8 w	46	NNW 4	11				60		II	NE
" "	7p	54.8	15.9 w	44	E 4	11				50		5	NE
" "	7p	51.7	35.8 w	60	W 1	30				20		III	NE

Datum	Zeit	Breite	Länge v. Gr.	Luftdruck	Wind	Wetter	Temper. Luft	Temper. Wasser	W	Stärke in km	Wolken (in Zehntel)	Seegang	Dünung aus
4.12.	2a	48.3	21.2 w	66	WSW 2	01	10	13	5	>50	8 sw nn	III	NE
" "	2a	57.2	22.0 w	56	NNE 4	84	2	8	8	20	5	III	NW
" "	2a	52.0	42.7 w	52	SE 3	54	8	9	6	20	10 nn	III	NE
" "	2a	53.0	64.8 w	57	W 6								
" "	2a	28.0	30.6 w	61	S 4								
" "	2a	28.0	45.0 w	65	E 1								
" "	8a	64.7	26.2 w	56	N 3	07	10	7	1	50	2 ouv	III	NE
" "	8a	61.2	44.6 w	45	NE 5	53	8	10	6	20	8 nn	VIII	NE

EISBERICHT
vom
Mittwoch, den 23. Dez 1925
Beilage zum Wetterbericht der Seewarte
Herausgegeben von Abt. I.

Ein x im Felde bedeutet, daß die im Kopf angegebenen Eisverhältnisse herrschen.

Stationen	Eisverhältnisse: 0 eisfrei	1 leichtes, loses Eis	2 strichweise Treibeis	3 dünne Eisdecke	4 kusam. geschob. Eis	5 starkes Treibeis	6 starke Eisdecke	7 schweres Eistreiben	8 dicke, starke Eismassen	9 nicht gemeldet	Schiffahrt: 0 wegen Nebel, Schneetreiben nicht zu erkennen	1 unbehindert	2 für Segelschiffahrt	3 für Segelschiffahrt mit Schleppern	4 für Segelschiffahrt ausgeschlossen	5 für Motorsegler geschlossen	6 nur für starke Dampfer	7 nur mit Eisbrecherhilfe	8 geschlossen	9 Fahrrinne durch Eisbrecher offen gehalten	X nicht gemeldet	Bemerkungen
HOLLAND																						
Delfzyl Ems										X		X										
Harlingen Zuiderzee										X		X										
Amsterdam Hembrücke										X		X										
Zaandam Voorzaan										X		X										
Helder Zuiderzee										X		X										
Rotterdam Weterweg										X		X										
Dordrecht Noord										X		X										
Dordrecht Mallegat										X		X										
EMS																						
Wyk a/Föhr, Hafen	X											X										
Ellenbogen, Seegebiet u. Listertief	X											X										
Amrum, Schmaltief	X											X										
" , Vortrapptief	X											X										
Husum, Hever								X				X			X							
Tönning, Eider							X					X					X					
Neuwerk, Seegebiet	X											X										
" Elbe bis Cuxhaven	X											X										
Cuxhaven, sichtbares Elbgebiet			X										X									
" , Hafen u. Einfahrten	X											X										
Belumerschanze, sichtbares Elbgebiet			X										X									
Brunsbüttelkoog, " "			X										X									
" , Kanaleinfahrt u. Hafen					X								X									
Glückstadt, sichtbares Elbgebiet			X										X									
Brunshausen, " "						X										X						
Altona, vorliegendes Elbgebiet					X								X									
Hamburg, Landungsbr. vorliegendes Elbgebiet		X											X									
Harburg, sichtbares Elbgebiet			X											X								
WESER																						
Roter Sand, Wesermündung	X											X										
" " , Alte Jade	X											X										
Hohe Weg, sichtbares Wesergebiet	X											X										
Bremerhaven, " "	X											X										
Brake, " "		X										X										
Bremen, " "	X											X										
NORDSEE																						
Helgoland,	X											X										
Wangeroog, Wangeroog. Fahrw. Außenjade	X											X										
Schillighörn, sichtbares Jadegebiet	X											X										
Wilhelmshaven, Innenjade	X											X										
" , Hafeneinfahrten	X											X										
Wangeroog, Häfe	X											X										
" , Watten	X											X										
Norderney, Seegat	X											X										
" , Watten	X											X										
Borkum, Westerems	X											X										
" , Randzelgat	X											X										
Nesserland, sichtbares Emsgebiet			X										X									
" , Hafeneinfahrten			X										X									
KATTEGAT																						
Helsingör										X		X										
Kopenhagen										X		X										
Dragör										X		X										
Stevns										X		X										
Gjedser										X		X										
Hyllekrog										X		X										
Kielsnor										X		X										
SUND																						
Albuen										X		X										
Sprogö										X		X										
Revsnäs										X		X										
Fornäs										X		X										
Anholt										X		X										
Laso, Österby										X		X										
" Vesterö										X		X										
Frederikshavn u. Hirsholm										X		X										
Skagen										X		X										
Kegnäs										X		X										
OSTSEE																						
Memel, Seegebiet	X											X										
" , Hafen / Litauen				X									X									
" , Seetief	X											X										
Brüsterort, sichtbares Seegebiet	X											X										
Pillau, " "	X											X										
" , Hafen	X																					
" , Königsbg. Seekanal bis Königsberg							X											X		X		
" , Frisches Haff bis Königsberg							X												X			
Neu-Terranowa, Frisches Haff bis Elbing							X											X				
Danzig, Reede	X											X										
" , Hafen	X											X										
Stolpmünde		X										X										
Rügenwaldermünde		X										X										
Kolberg	X											X										
Swinemünde, See	X											X										
" , Hafen					X								X							X		
" , Haff							X													X		
Groß Ziegenort, Stettiner Haff bis Stettin							X													X		
Greifswalder Oie, sichtbares Seegebiet	X											X										
Thiessow, östl. Einf. in den Boddenb. Strals.								X												X		
Arkona, sichtbares Seegebiet	X											X										
Barhöft, Gellen			X										X									
" , Vierendehl					X												X					
" , Bogden					X													X				
Darsserort, sichtbares Seegebiet	X											X										
Warnemünde, Hafen	X											X										
" , Warnow							X													X		
Wismar, Fahrwasser nach Wismar					X													X				
Travemünde, Seegebiet	X											X										
" , Hafen	X											X										
" , bis Lübeck			X										X									
Marienleuchte, sichtbares Seegebiet	X											X										
Westermarkelsdorf, " "	X											X										
Fehmarnsund	X											X										
Friedrichsort, Kieler Föhrde	X											X										
Bülk, " "	X											X										
Holtenau, Kais. Wilhelm-Kan. bis Brunsbüttel		X													X					X		
Rendsburg, sichtbares Eidergebiet							X													X		
Eckernförde	X											X										
Schleimünde bis Schleswig		X											X									
Flensburg, Außenförde	X											X										
" , Innenförde	X											X										
Fapenaes	X											X										
Libau	X											X										
Steinort	X											X										
Windau	X											X										
Waarort	X											X										
Michaelsturm	X											X										
Domesnäs NW	X											X										
" NO	X											X										
" SO	X											X										
Messaregotsem	X											X										
Riga, See	X											X										
" Hafen	X																	X				
Haynasch			X																			

Erscheint täglich mit Ausnahme von Sonn- und Feiertagen. Bezugspreis für das Winterhalbjahr 20 Mark.
Bestellung bei der „Deutschen Seewarte" Hamburg.

EISBERICHT
vom
Mittwoch, 23. Dez. 1925
Beilage zum Wetterbericht der Seewarte
Herausgegeben von Abt. I.

Ein X im Felde bedeutet, daß die im Kopf angegebenen Eisverhältnisse herrschen

	Stationen	Eisverhältnisse: eisfrei (0)	leichtes, loses Eis (1)	strichweise Treibeis (2)	dünne Eisdecke (3)	zusam. geschob. Eis (4)	starkes Treibeis (5)	starke Eisdecke (6)	schweres Eistreiben (7)	dicke, starke Eismassen (8)	nicht gemeldet (9)	Schiffahrt: weg. Nebel u. Schneetreiben nicht zu erkennen (0)	unbehindert (1)	Für Segler erschwert (2)	Für Segler nur mit Schlepper (3)	Für Segler geschlossen (4)	Für Motorsegler geschlossen (5)	nur für starke Dampfer (6)	nur mit Eisbrecherhilfe (7)	geschlossen (8)	Fahrrinne durch Eisbrecher offen gehalten (9)	nicht gemeldet (X)	Bemerkungen
ESTLAND	Zerel	X											X										Eisbericht Rußland vom 22. Dez. Von Leningrad bis etwa 29° O. Lg. unbewegliches Eis, von da bis Dagerort großes Scholleneis, weiter bis zur Hangöspitze neues Hageleis. Stenskär Treibeis. Dampfer müssen auf einer Strecke von etwa 100 Sm durch sehr veränderungsempfindliches Eisverhältnisse fahren.
	Filsand	X											X										
	Dagerort	X											X										
	Tachkona	X											X										
	Odinsholm	X											X										
	Pacherort	X											X										
	Nargen	X											X										
	Reval, Reede	X											X										
	Kokskär	X											X										
	Eckholm	X											X										
	Stenskär	X											X										
	Hungerburg							X												X				
	Kynö										X											X	
	Werder										X											X	
	Warma								X											X			Stenskär Treibeis. Dampfer müssen auf einer Strecke von etwa 100 Sm durch sehr veränderungsempfindliches Eisverhältnisse fahren.
FINNLAND	Björkösund										X									X			
	Umgebung von Werkkomatala										X									X			
	Seegebiet von Björkö (West)										X									X			
	Fahrwasser Wiborg-Trangsund										X									X			
	" Trangsund-Rödhäll										X									X			
	Außerhalb Rödhäll										X									X			
	Kotka Hafen neust Umgebung						X											X					
	Außerhalb Ranko		X													X							
	" Luppi				X													X					
	Seegebiet E von Hochland										X	X											
	S " "										X	X											
	W " "										X	X											
	Helsingfors S Hafen nebst Umgebung										X											X	
	Außerhalb Sweaberg				X														X			X	
	" Gräskersbådarna							X														X	
	Bei Porkala			X														X	→				nur f. Dampfer mit Eisverstärkung.
	Außerhalb Kallbådan	X											X										
	Barösunds Fjärd										X											X	
	Seegebiet außerhalb Jussarö	X											X										
	Hangö Hafen nebst Umgebung				X													X	→				
	Umgebung von Russarö	X											X										
	Seegebiet im äußersten Sichtkr v. Russarö	X											X										
	Hangö W Fjärd				X													X	→				
	S Teil von Gullkrona Fjärd										X											X	nur für Dampfer mit Eisverstärkung
	Åbo Hafen bis Stora Böcken				X													X	→				
	Erstan Fjärd				X													X	→				
	Umgebung von Lövskär				X													X	→				
	Widskärsfjärd										X	X											
	Bei Utö										X	X											
	Seegebiet im äußersten Sichtkr. v. Utö	X											X										
	Skiftet										X	X											
	Föglö Schären			X																	X		
	Bei Ledsund	X											X										
	E. von Nyhamn										X											X	
	Seegebiet außerhalb Kobbaklinter										X											X	
	Schärenhof vor Mariehamn										X											X	
	W. von Eckerö										X											X	
	Nach außen gen Sälskär										X											X	
	Schärenhof außerhalb Raumo										X											X	Aufnahme wegen Abstimmung der Schiffe im Hafen gestört
	Seegebiet nahe außerhalb Raumo										X											X	
	Umgebung von Relanderagrund										X											X	
	Kirkkonummi und Mäntyluoto innere Hafengeb.										X											X	
	Mäntyluoto Reede										X											X	
	Außerhalb Kalla u. Räfsö										X											X	
	Seegebiet im äußersten Sichtkreis v. Räfsö										X											X	
	Wasklot Hafen nebst Schärenhof										X									X			
	Zwischen Storhästen u. Enstan										X									X			
	Rönnskär - Fahrwasser										X									X			
	Norrskär - Fahrwasser										X									X			
	Jakobstadt Hafengebiet										X									X			
	Reede bei Ådö										X									X			
	Seegebiet außerhalb Mässkär										X									X			
	Yxpila Hafengebiet										X									X			
	Innerhalb Tänkär										X									X			
	Seegebiet außerhalb Tänkär										X									X			
	Brahestads Reede										X									X			
	Nach außen gen Nahkiainen										X									X			
	Seegebiet N von Isokraasaeli										X									X			
	Uleåborgs äußere Hafengebiete										X									X			
	Fahrstraße nach Uleåborgs Hafengebiete										X									X			
	Seegebiet außerhalb Marjaniemi										X									X			
	Kemi Hafengebiete										X									X			
	Seegebiet außerhalb Kemi										X									X			
	Fahrwasser nach Karlsborg										X									X			
	Seegebiet vor Rödkallen										X									X			
	Fahrwasser n. Luleå durch Juvholmsund										X									X			
	Seegebiet vor Gasören										X									X			
SCHWEDEN	Västra Kvarken					X												X				X	offene See nine länge der Küste.
	Seegebiet vor Skag					X																	
	" " Hernö		X													X							
	Angermanälven oberhalb Svanö							X											X				
	" unterhalb "				X													X					
	Seegebiet vor Bremö	X											X										
	Fahrwasser Bremö bis Draghällan-Feuer	X											X										
	Alnösundet				X																X		
	Seegebiet vor Lilljungfrun	X											X										
	" rund um Eggegrund				X													X					
	Nordfahrwasser nach Gävle				X																X		
	Öregrundsgrepen										X									X	→		nur länglig geschlossen.
	Seegebiet rund um Grundkallen-Feuerach.	X											X										
	" vor Söderarm	X											X										
	" " Sandhamn	X											X										
	Fahrwasser Sandhamn nach Stockholm				X														X				
	Seegebiet vor Landsort	X											X										
	Fahrwasser Landsort bis Stockholm				X																X		
	" Häringe bis Oxelösund	X											X										
	Kalmarsund nördlich Kalmar										X	X										X	
	" " südlich "										X	X										X	
	Südliche Einfahrt zum Kalmarsund	X											X										
	Seegebiet vor Karlshamn	X											X										
	Südliche Einfahrt zum Öresund	X											X										
	Flinfrännan	X											X										
	Seegebiet vor Hälsingborg	X											X										
	Nördliche Einfahrt zum Öresund	X											X										
	Seegebiet vor Halmstad	X											X										
	" " Varberg	X											X										
	" " Vinga	X											X										
	Fahrwasser Vinga bis Göteborg	X											X										
	Seegebiet vor Smögen	X											X										
NORWEGEN	Vikär	X											X										
	Torgautan	X											X										
	Kristiania	X											X										
	Casarder	X											X										
	Fredrikavern	X											X										
	Jomfruland	X											X										
	Mardö	X											X										
	Oksö	X											X										
	Baatöy	X											X										

WETTERBERICHT
DER
DEUTSCHEN SEEWARTE

JAHRGANG 50 , Nr. 358 — VERLAGSORT HAMBURG — Donnerstag, 24. Dez. 1925

Mitteleuropäische Zeit — **Luftdruck** reduziert auf 0° Temperatur, Meeresspiegel und Schwere in 45° Breite — **Temperatur** in Celsius-Graden — **Windstärke** nach Beaufortskala (12 = Orkan) — **Wetter:** 00 bis 09 wolkenlos bis halb bedeckt; 10 bis 19 halb bis ganz bedeckt; 20 bis 29 Dunst oder Nebel; 30 bis 39 Schauer; 40 bis 49 Rieselregen; 50 bis 59 sonstiger Regen; 60 bis 69 Schnee; 70 bis 79 Graupel oder Regen und Schnee gemischt; 80 bis 89 Hagel; 90 bis 99 Gewitter — W = Witterungsverlauf seit der letzten Beobachtung: 0 = wolkenlos bis halb bedeckt, 1 = wolkig, 2 = anhaltend ganz bedeckt, 8 = Dunst oder Nebel, / = dichter Nebel, 5 = Schauer, 6 = Regen oder Rieselregen, 7 = Schnee, 8 = Graupeln oder Hagel, 9 = Gewitter — **Relative Feuchtigkeit:** 0 = 95 bis 100 %, 9 = 90 bis 94 %, 8 = 80 bis 89 %, 7 = 70 bis 79 %, 6 = 60 bis 69 %, 5 = 50 bis 59 %, 4 = 40 bis 49 %, 3 = 30 bis 39 %, 2 = 20 bis 29 %, 1 = 10 bis 19 %

GESTERN NACHMITTAG 2 UHR

DEUTSCHE STATIONEN	Uhrzeit	Luftdruck	Wind	Wetter	Temperat.	Luftdruck Charakter u. Änder.	W	Höhe in hh	Wolken (in Zehntel)	Rel. Feucht.	Seegang	Wolkenhöhe
Borkum	2	744.6	SW 8	12	3	+0.5	2	20	10 a-str	9		6
Helgoland	2	–	NW 8	3/4 bed.	–						VH	
Altenwalde	2	38.5	NNW 8	61	1	+4.0	7	4	10 ni	0		3
Bremen	2											
Hamburg	2	32.6	WNW 9	78	1	+3.5	5	2	10 ni	0		3
Kiel	2	35.3	NW 4	01	1	–1.0	7	68	10 str	0		0
Warnemünde	2											
Swinemünde	2	36.7	SSW 3	12	5	–1.5	1	20	10 str	7		5
Rügenwaldermünde	2											
Danzig	2	41.2	SE 3	27	3	–0.6	3	2	10 7 str-ni	8		6
Königsberg	2	42.4	SSE 2	25	1	–0.5	4	0.2	9 str-ni	9		6
Memel	2	42.8	SW 2	15	2	–1.0	3	2	10 ni	9		4
Aachen	2¼	51.8	W 4	11	3	+4.5	6	20	10 a str	9		5
Löningen	2											
Hannover	2	41.1	W 9	37	3	0	8	10	10 ni	8		3
Magdeburg	2											
Dresden	2⅜	42.9	SW 8	11	6	+0.5	1	58	8 5 a-str sh-ni	6		4
Berlin	2	38.7	WNW 4	11	7	–0.5	1	4	10 sh-ni	6		
Grünberg in Schles.	2											
Breslau	2	44.3	SSW 3	11	6	–1.5	7	80	9 a-str sh-ni	8		
Frankfurt a. M.	2	50.2	W 6	11	7	+0.5	5	20	9 a-str-ni	7		
Karlsruhe	2											
Friedrichshafen	2											
Bamberg	2											
München	2	56.9										
Kahler Asten 852	2	55.8	W 6	61	–9	+2.0	7	10	10 ni	8		1
Wasserkuppe (Rhön) 950	2¼	6										
Feldberg im Taunus 801	2	6										
Brocken 1142	2¼	6										
Fichtelberg 1213	2	6	38.0 WNW 9	60	–3	–1.0	2	0.5	10 str.	0		0
Schauinsland 1608	2	6										
Feldberg i. Schwarzw. 1497	2	6										
Zugspitze 2964	2¼	6										
Säntis 2500	2	5	57.0 WNW 7	61	–10	+2.5	8	0.2	10 str.	0		0
Sonnblick 3106	2	6										

Seehöhe in Metern

GESTERN ABEND 7 UHR

Uhrzeit	Luftdruck	Wind	Wetter	Temperat.	Luftdruck Charakter u. Änder.	W	Höhe in hh	Wolken (in Zehntel)	Rel. Feucht.	Niederschl.	Maximum	Seegang	Wolkenhöhe
7	750.8	WNW 6	00	3	+3.0	0	20	4 a-str	8	17	–	VH	9
7	–	NW 7	3/4 bed.										
7	47.8	NW 5	00	2	+3.5	5	20	2 str-ni	0	3			5
7	51.2	WNW 4	02	3	+4.5	5	10	6 ni	8	1	-9		
7	46.8	W 4	01	2	+2.0	7	10	4 str.	8	1	5		
8	47.0	NW 4	01	1	+4.0	7	–	Wolkenlos	8	2	3		9
8	43.0	NW 8	09	1	+2.5	8	0.05	9 ni	0	0		VH	3
7	38.4	W 6	80	2	+1.0	6	2	10 ni	9	0.6	7		4
7	38.2	3	bed.	3	0	–			–	–	4	I	
7	39.6	S 3	11	3	0	3	10	10 a-str.	8	0	4		9
7	41.7	SW 3	11	3	0	1	4	10 str-ni	7	0	3		6
7	41.3	SW 1	27	2	–0.5	4	0.2	10 ni	0	–		I	–
7	57.7	WSW 3	00	1	+3.0	7	10	3 2 a-str	9	–	4		5
7	52.9	W 3	00	2	+0.5	5	0.8	2 c	8	0.1	9		–
7	51.5	W 7	10	3	+1.0	0	10	5 str-ni	8	2	10		7
7	50.3	W 6	10	2	+4.5	7	10	5 str.	8	2	10		7
7													
7⁰⁵	49.8	W 7	11	2	+4.5	5	50	10 a-str	7	0.2	7		*
7	46.0	W 7	10	3	–0.5	1	4	8 ni	6	0	7		5
7	42.4	SW 7	60	3	+2.0	7	10	10 ni	8	0	7		*
7	46.8	WNW 8	11	3	+2.0	6	20	10 ni	8	0.1	8		*
7	58.0	W 3	00	2	+4.5	5	10	4 3 str-ni	7	0.6	7		
7	60.1	SW 4	11	3	+4.0	6	20	9 str-ni	8	0.4	11		6
7	61.4	WNW 5	10	3	0	6	20	8 5 c-ni	8	4	7		6
9¹⁷	59.6	SW 2	12	1	+4.0	1	10	6 c-str	7	0	7		7
7	58.4	W 4	40	2	+1.0	5	2	10 ni	3	6	7		*
7	62.4	WNW 6	68	–3	+	7	4	10 ni	0	5	8		1
7	6												
7	6												
7	6 48.4	W 9	27	–5	+4.5	7	0.05	Nebel	–	7	0	1	0
7	6 44.5	WNW 9	61	–6	+1.5	7	0.05	10 str.	0	5	2		0
9⁰⁵	6												
7	6												
9¹⁰	5 21.3	NW 8	27	–13	+3.0	7	0.05	10 ni	0	0	–		0
7	5 56.0	W 6	63	–12	+3.5	7	0.05	10 str.	0	15	–5		0
7	5 10.5	NE 4	X	–16						–8			

Luftdruck der Bergstationen nicht auf Schwere und Meeresspiegel reduziert

KÜSTENSTATIONEN UND FEUERSCHIFFE

NACHMITTAG UND ABEND DES VORTAGES

List	2p:	NW 6–7 bed. gew. Sicht See V
	7p:	NW 6–8 bewölkt, gute Sicht, See V
Bülk	2p:	
	7p:	
Arkona	2p:	
	7p:	
Außenjade	2p:	
	7p:	
Marienleuchte	2p:	
	7p:	
Borkumriff	2p:	749.9 NNW 8 WW11 Temp. 5 6 cu W–S
	7p:	750.7 NW 6 WW01 Temp. 5 Wolkenlos, W–S 5
Amrumbank	2p:	NNW 8 bed. See V
	7p:	NW 6, heiter, See V W–T 6.8
Adlergrund	2p:	
	7p:	
Borkum	5p:	749.2 WNW 5, WW11, Temp. 5

HEUTE MORGEN

List	8a:	S 3–4 leicht bewölkt, gute Sicht, See V
	11a:	
Bülk	8a:	752.7 SW 2, WW00, Temp. –1, Sichtw. 6.4 km, See I
	11a:	747.9 NW 3 WW69 " –1 " " 2 " " V
Arkona	8a:	W 5, heiter, See V
	11a:	
Außenjade	8a:	SS, Schnee, See V
	11a:	
Marienleuchte	8a:	752.6, WW4, NW00, Temp. –2, Sichtw. 6.5 km, See I
	11a:	752.2 S 5 " 12 " 0° " –10 " V
Borkumriff	8a:	
	11a:	
Amrumbank	8a:	SS, bed. See V W–T 2.5
	11a:	
Adlergrund	8a:	WNW 8, bed. See VI, Sichtw. 6 km, W–T
	11a:	
Borkum	11a:	

HEUTE MORGEN 8 UHR

DEUTSCHE STATIONEN	Uhrzeit	Luftdruck	Wind	Wetter	Temperat.	Luftdruck Charakter u. Änder.	W	Höhe in hh	Wolken (in Zehntel)	Rel. Feucht.	Niederschl.	Minimum	Seegang	Wolkenhöhe
Borkum	8	744.0	SW 6	58	1	–1.0	5	50	10	6	0	–	VH	6
Wilhelmshaven	8	47.5	S 5	61	0	0	5	10	10 ni	9	0.3	–1		4
Helgoland	8	48.5	SW 6	Nebel	–0								VH	
Altenwalde	8	44.3	SW 5	61	–0	–3.0	7	1	10 ni	0	0.1	–2		2
Bremen	8	49.5	S 4	60	–1	–3.0	7	10	10 ni	9	0.2	–1		4
Hamburg	8	49.4	SE 3	02	–0	–3.6	1	2	5 a-str-ni	8	0	–1		4
Groß-Borstel	8	–	SE 2	12	1	–	–	4	8 str-ni	8	2	–0		3
Kiel	8	47.8	S 2	01	–2	–2.5	0	0.05	5 Sch	9	0	–3		9
Warnemünde	6	50.9	W 1	01	–1	0	0	50	1 a-ni	9	0	–	I	
Swinemünde	8	52.1	W 4	01	–1	+1.5	7	10	1 a-ni	8	0.5	–1		9
Rügenwaldermünde	8	49.5	W 6	bed.	2	+1.8	–	–		8	1	1	I	–
Danzig	8	47.7	W 2	11	3	+2.5	1	20	9 6 str-ni	7	0	3		5
Königsberg	6	44.8	WNW 6	11	3	+2.0	1	10	7 5 str-ni	7	0	1		4
Memel	8	44.6	WNW 6	30	1	+1.0	5	20	10 ni	0	2		V	5
Aachen		52.3	SW 6	50	3	–1.0	6	4	10 ni	–	5	0		3
Löningen	8	48.8	W 5	11	2	–1.5	7	0.05	10 ni	0	1	–1		4
Hannover	8	51.7	SE 3	61	1	–2.5	7	2	7 ni	8	0	0		3
Magdeburg	8	54.3	6	11	0	–1.5	7	4	6 str-ni	7	0.2	–0		6
Stuttgart	8	61.1	WNW 3	11	4	–1.0	5	20	10 6 a-str	8	1	–0		6
Dresden	8⁰⁰	57.1	SSW 4	01	0	–1.0	1	50	1 a-ni	6	0	–0		9
Berlin	8	54.9	WNW 3	01	0	–0.5	1	10	2 a-str	7	0	0		7
Grünberg i. Schles.	8	58.0	SW 4	01	–0	+1.0	7	20	1 str-ni	7	0.4	–0		7
Breslau	8	57.1	WNW 5	01	1	+1.0	0	20	1 str-ni	7	0	0		7
Frankfurt a. M.	8	56.9	SW 3	51	2	–2.0	6	1	10 ni	9	0.6	0		5
Karlsruhe	7³⁰	57.3	SSW 2	60	3	–1.0	5	4	10 ni	9	1	0		5
Friedrichshafen	8													
Bamberg	8	58.8	S 3	17	–1	0	1	10	10 str.	9	0.1	–2		7
München	8	61.9	ENE 3	17	–0	–0.5	7	4	9 str-ni	8	0.6	–2		6
Kahler Asten 852	8	61.2	WSW 5	27	–3	–2.5	1	0.5	10 str.	0	0	–5		0
Wasserkuppe (Rhön) 950	8	6												
Feldberg im Taunus 801	8	6 83.6	SW 1	61	–3	–1.5	4	0.2	10 ni	0	1	–4		–
Brocken 1142	8	6 50.2	SW 8	65	–7	–3.0	7	0.05	10 str.	0	14	–8		0
Fichtelberg 1213	8	6 52.0	WSW 6	27	–7	–0.5	3	0.05	Nebel	0	–	–9		0
Schauinsland 1608	7³⁰	6												
Feldberg i. Schwarzw. 1497	7¹⁵	6 29.9	SW 4	64	–4	0	7	0.05	10 str.	0	6	–9		0
Zugspitze 2964	7¹⁵	5 22.6	WSW 4	17	–5	0	7	2	10 ni	0	0	–16		7
Säntis 2500	8	5 55.7	WNW 5	60	–11	0	7	0.2	10 str.	0	16	–13		0
Sonnblick 3106	8	5 12.3	W 4	Nebel	–17	+0.9				–	18	–15		

Seehöhe in Metern

Luftdruck der Bergstationen nicht auf Schwere und Meeresspiegel reduziert

Nachdruck und Verwertung für öffentliche Vorhersage verboten!

Donnerstag, den 24. Dezember 25

DEUTSCH

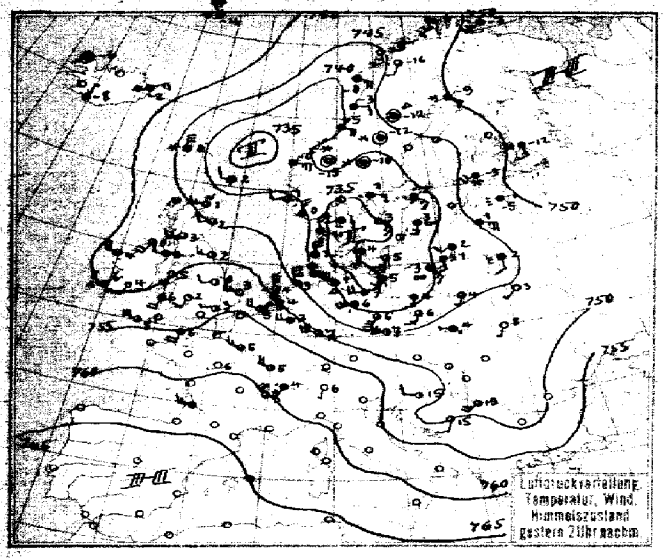

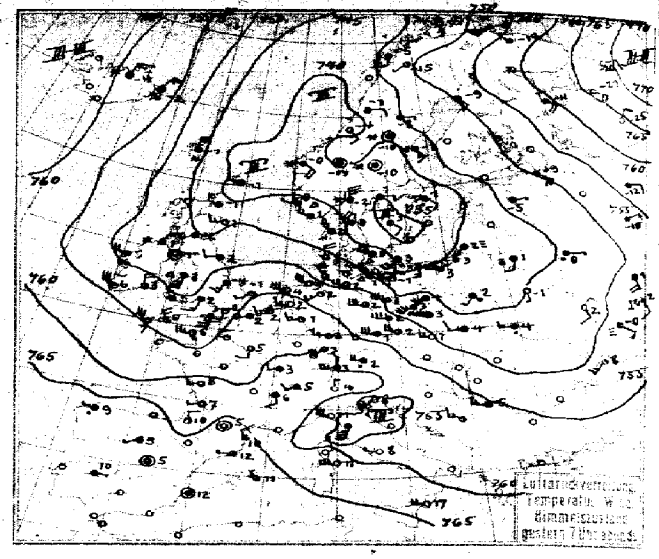

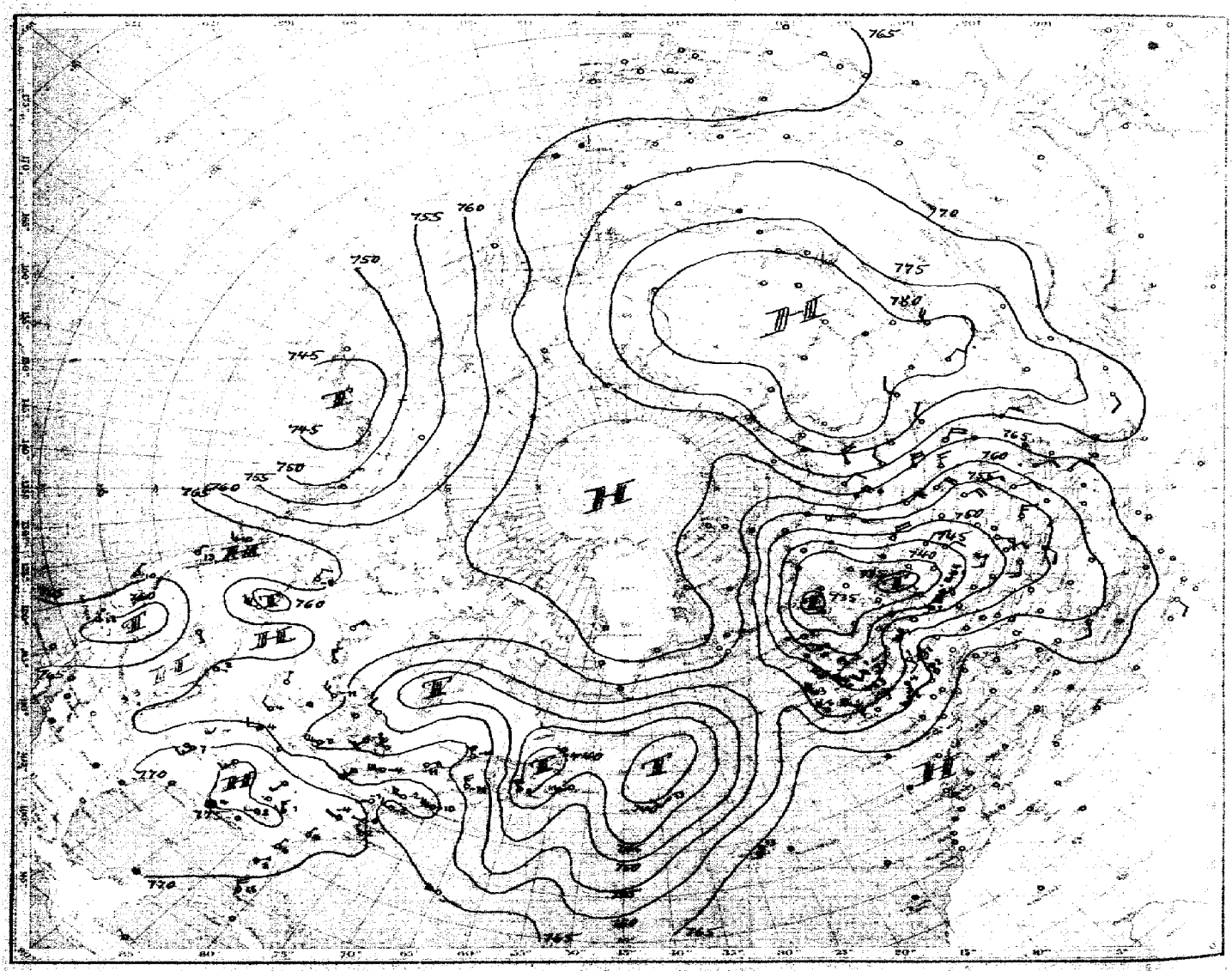

Luftdruck, Temperatur, Wind, Himmelszustand der nördlichen Halbkugel vom Donnerstag, 24. Dezember 1925 morgens.

EWARTE

Jahrgang 50 Nr. 358

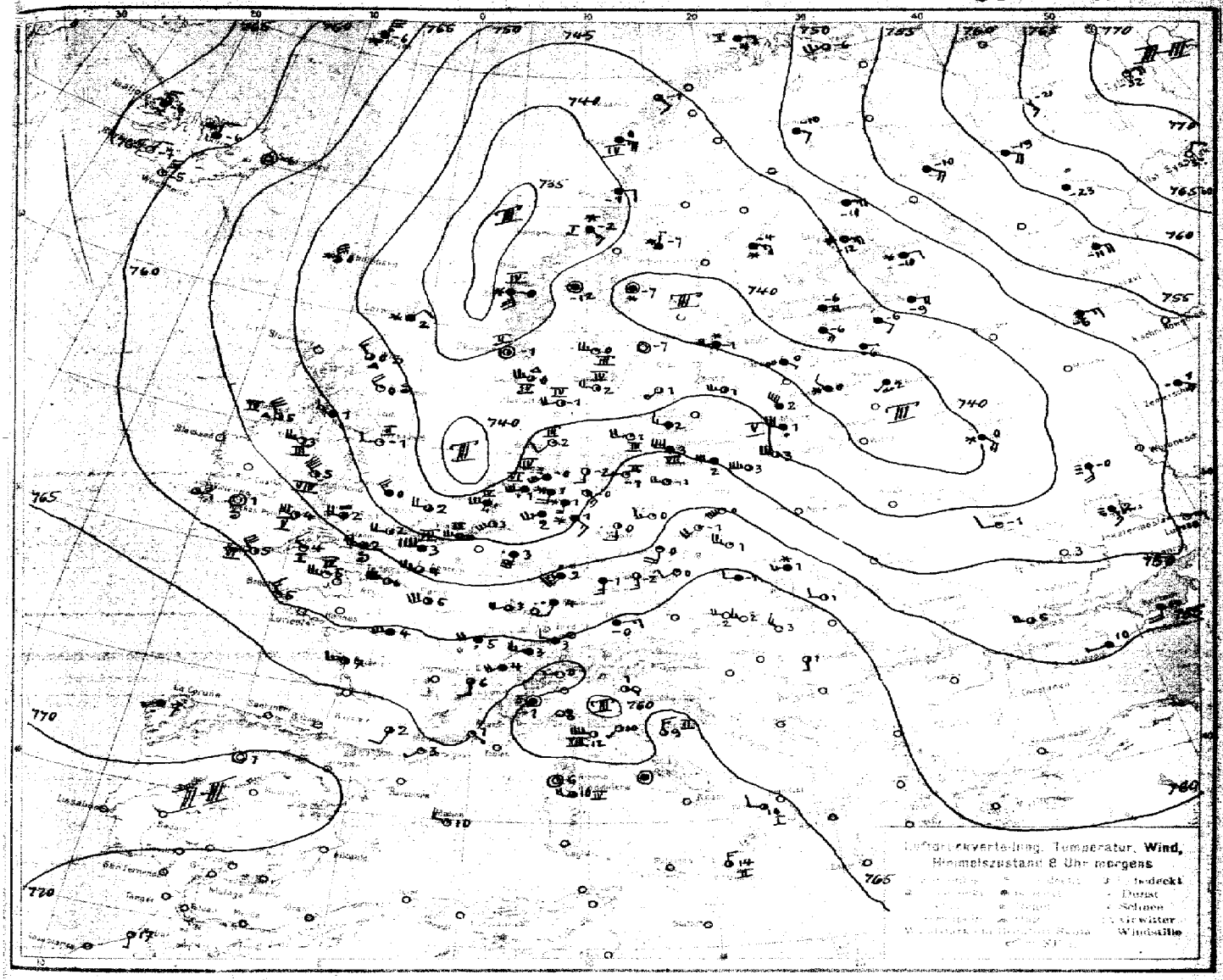

ALLGEMEINE ÜBERSICHT 8 Uhr morgens. Donnerstag, den 24. Dezember 1925

Das gesamte europäische Tiefdrucksystem verlagert sich allmählich weiter ostwärts. Die um sein Kerngebiet kreisenden Randzyklonen beginnen nach Rußland einzudringen, wo die Temperaturgegensätze erheblich sind. Die gestern über der Deutschen Bucht gelegene Randzyklone ist nach Südschweden gewandert. Sie spaltet sich und entsendet eine Teilzyklone nach Rußland hinein. Der andere gestern von Irland nach der Nordsee gezogene Randwirbel wird seinen weiteren Weg über die Ostsee nach Rußland nehmen. Die Nordseerandzyklone hat sich von neuem wieder etwas vertieft und dürfte mit der allgemeinen Strömung des Tiefdruckgebietes zunächst nach der Nordsee vorstoßen, um dann einen östlichen, kurz einzuschlagen. Der Lufttransport wird somit für Norddeutschland größtenteils von Norden her erfolgen, sodaß eine weitere, in Staffeln vordringende Abkühlung zu erwarten steht.

WETTERAUSSICHTEN AN DER DEUTSCHEN KÜSTE für Freitag, den 25. Dezember 25.

NORDSEE, westl. OSTSEE: Frische Winde aus Südwest bis Nordwest, veränderlich, einzelne Schneeschauer, Temperatur zeitweise unter dem Gefrierpunkt.

mittlere OSTSEE: (W. Swinemünde) Nur vorübergehend, abflauende Südwest, später aus südlichen Richtungen stark wiederauffrischende böige nach Nordwest drehende Winde, zunehmende Bewölkung, später Niederschläge in Schauern, Temperatur wenig verändert.

östl. OSTSEE: (W. Königsberg) Zeitweise stark auffrischende zunächst südliche, später nach nördlichen Richtungen drehende Winde, noch unbeständig, Regen oder Schneefälle, allmählich wieder kälter, Nachtfrostgefahr.

Sturmwarnungen: (W. Königsberg) Heute morgen 10.45 östl. Ostsee gewarnt. Gefahr stürmischer Böen aus West später rückdrehend, besteht fort, Signalball hängen lassen.

Dr. Uhlgrimm.

Hamburg, Deutsche Seewarte. Abt. III. Georgii.

Blaudruck: Hartung & Co., Hamburg.

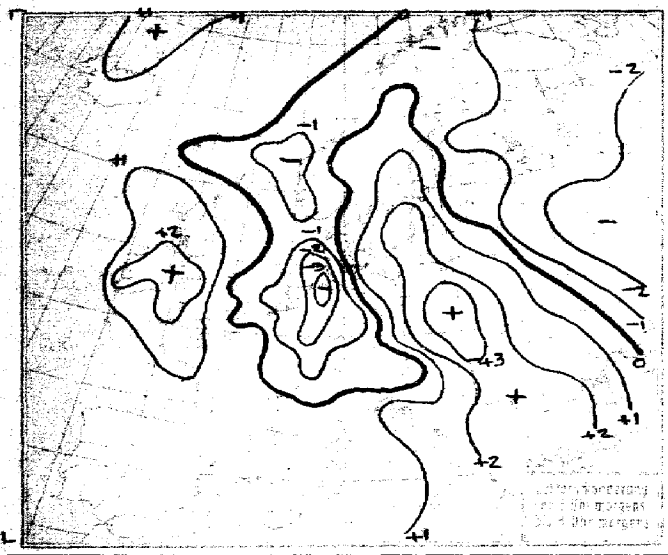

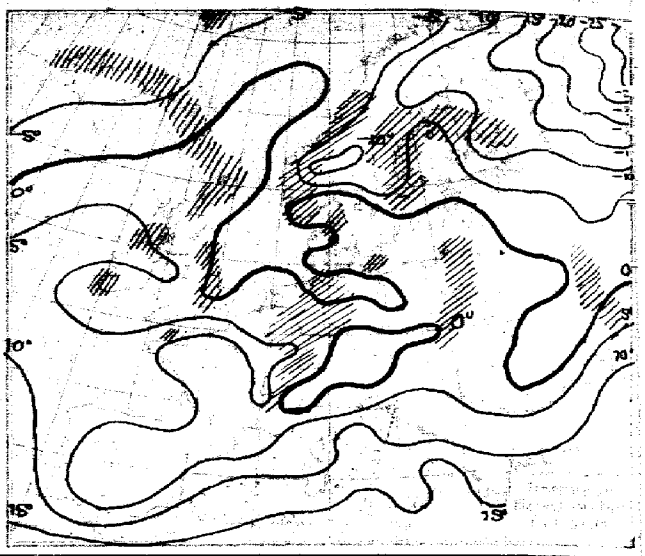

NACH AUFZEICHNUNGEN DER REGISTRIERAPPARATE ZU HAMBURG SEIT GESTERN 8 UHR MORGENS (M. E. Z.)

STUNDE		9	10	11	12m	1	2	3	4	5	6	7	8	9	10	11	12n	1	2	3	4	5	6	7	8
Thermograph		5.2	5.0	3.8	3.8	2.6	1.1	0.9	1.4	2.4	2.1	2.4	2.5	2.7	2.5	2.9	1.2	1.0	0.8	0.3	0.0	−0.8	−0.5	−0.5	−0.5
Barograph		30.4	30.4	30.4	30.6	31.3	33.9	37.3	39.9	41.3	43.1	44.6	46.0	47.1	47.7	48.6	49.6	50.1	50.4	50.9	50.0	49.6	47.5	47.0	46.0
Anemograph	Richtung	S	S	S	SSW	SW	WNW	WNW	W	W	W	W	WSW	WNW	SW	SW	SW	SW	SW	SW	SW	SSW	S	SSE	SE
	m. p. S.	9.8	8.5	8.1	7.8	8.0	12.5	13.8	11.8	9.0	9.8	8.5	6.5	7.2	7.6	8.5	10.3	10.2	9.4	9.3	9.1	7.9	5.3	5.1	5.0
Regenmesser				0.18	0.48	0.06	0.06	0.36	0.06																
Sonnenscheindauer in Min.																									

AUFSTIEGE

STATION Wind in m./S.	Seehöhe	Zeit	Boden	200	500	1000	1500	2000	2500	3000	3500	4000	4500	5000	Bemerkungen
Rostock	37m	8ᵃ8	S 4	SW₂S 7	SW₂W 13	SW₂W 12	SW₂W 13	SW₂W 12		SW₂W 13		SW₂W 13	4500 W₂N 16		Sichtw. bis 20 Kilom.
Mailand	.	8ᵃ3			E₂S 4		SW₂W 8			WNW 14					
Genua	.	8ᵃ4			NNE 3	W 4									
Florenz	.	8ᵃ8	SW 2		SW₂S 2										
Olmütz	.	8ᵃ8	W 3	WNW 7	WSW 7	WNW 9	NW₂W 9	NW₂W 12							
						Nachtrage vom 23. Dezember 1925									
Gleiwitz	.	8ᵃ0	SSW 2		SW 9	1200 SW₂W 11	1500 W 8	1600 WSW 10	2300 W₂S 5		SW-calm	2200	m		" " 10 "
Holder	.	9ᵃ0		1°; 85%	−2°; 85%	−6°; 85%	−9°; 75%	−12°; 75%	−15°; 75%	−18°; 75%		−24°; 75%		−36°; 75%	
Ibisco	.	9ᵃ0		SW₂S 1	SW 1	SSE 1	SW 9	SSW 3		SW₂S 5					
Stockholm	.	7ᵃ0		E 3	SSE 3										
Holder	.	2ᵃp		NW 14	NW 17										
Farnborough	.	2ᵃp		SE₂S 3	SWS	WSW 6	SSW 5	S 3		WNW 2		SE₂W 3			
Lympne	.	2ᵃp		NW 11	WNW 8	W₂S 6									
Holyhead	.	2ᵃp		SW 9	SW 9	SW 11									
Inverer	.	2ᵃp		SW 4	SW 6	SW 6	SSW 6	SE₂S 3		SE₂W 2					
Farnborough	.	1ᵃp		0°	−2.2°	−5.0°	−7.8°	−11.7°	−15.6	−18.9°	.	−27.8°	.	−34.8°	
Malta	.	7ᵃp			NW 13		WAN 10			W₂N 21					
Calshot	.	7ᵃp	SSW 9	S₂W 8	S₂W 16	SW₂S 14	SSW 12	SW₂S 15	.	SW 15	.	SW 12			
Pembury	.	7ᵃp		WSW 16	W 17	W 19									
Croydon	.	7ᵃp	SWS	SW₂S 14	SW 12	SW 14									
Kirkowe	.	7ᵃp	.	W 9	WSW 12	SW₂W 9									
Renfrew	.	7ᵃp	SW 2	SW 6	SW 11										
Holyhead	.	7ᵃp	S 9	SE 15	SE₂W 14										
Lympne	.	7ᵃp	.	SW 9	SW 10	SW 9									

STATION	GESTERN NACHMITTAG						GESTERN ABEND								STATION	GESTERN NACHMITTAG					GESTERN ABEND							
	Luftdruck	Wind	Wetter	Temperatur	W	Niederschlag in mm	Luftdruck	Wind	Wetter	Temperatur	W	Niederschlag in mm	Höhe der Wolken	Bewegung der Wolken		Luftdruck	Wind	Wetter	Temperatur	W	Niederschlag in mm	Luftdruck	Wind	Wetter	Temperatur	W	Niederschlag in mm	Höhe der Wolken	Bewegung der Wolken
Wien							754.7	W 4	bedeckt	2					Turin						759.6	NW 4	01	8	1	2.0	–	–
Zürich	759.4	W 4	50	4	5	1.9	762.8	WSW 4	72	2	7	1.0	5	8	Genua						758.7	WNW 6	01	11	0	5.0	0	
Bern	55.7	SW 5	51	3	6	2.0	63.8	SW 5	83	2	5	1.0	5	4	Livorno						53.0	SW 5	11	–	0	4.0	0	
Genf	58.4	SSW 4	55	4	6	2.0	64.7	SW 2	11	5	1	2.0	3	7	Ancona						61.2	–	1	01	–	0	4	0	
Lugano	53.0	0	1	00	6	0	2.0	58.4	N 1	00	4	0	2.0	0	8	Maddalena						62.3	W 6	20	11	1	2	0	
Halder	48.6	SSW 8	54	4	6	1.0	53.7	W 6	00	4	0	2.0	0.6	8	Messina						63.3	W 4	00	17	1	5.0	0	
Vlissingen	53.2	WNW 4	00	5	8	1.0	56.9	SW 3	04	2	0	1.0	0.4	8	Tarent														
Utrecht	50.1	NNW 6	31	4	5	2.0	55.6	WSW 3	01	2	0	1.0	0.5	6	Venedig						53.6	SW 4	01	8	–	–	0	
Kopenhagen	36.0	S 3	11	4	2	2.0	40.5	WNW 6	76	0	7	2.5	1	8	Rom						48.3	W 2	01	8	1	2.0	0	
Skagen	33.1	WSW 1	51	1	6	2	38.3	NW 4	11	0	7	4	6	8	Malta	763.5	W 2	11	2		766	NW 3	11	17	1	5.0	0	
Hanstholm	36.9	NNW 4	17	-1	7	5.0	40.8	NW 5	01	2	1	5.0	1	5	Madrid	70.1	SSW	11	5										
Hanasandskär	38.3	NNW 6	17	1	7	5.0	44.1	NNW 5	00	1	1	6.0	3	5	La Coruña	67.2	W 1	51	4										
Hammerahus	36.8	S 7	11	5	3	1.0	36.7	SW 4	55	3	6	2.0	3	5	Mahon	66.2	NW 1	11	11										
Abisko	44.8	SSW 2	11	-1.6	1	5.0	48.1	SW 2	11	-1.5	2	5.0	0	-1.4	Malaga														
Haparanda	60.4	SSE 3	65	-9	7	2	50.4	SE 3	11	-4	7	–	2	-9	Horta														
Stensele	42.2	SSW 6	71	-2	2	1	46.6	E 1	11	-8	2	2.0	1	-3	Rochefort						761.3	WSW 2	01	8	–	2	4	
Oestersund	44.6	S 2	69	-2	7	4	43.6	SSW 1	65	-1.0	7	2	4	-1.0	Bayonne						64.3	NNW 2	01	10	–	2.0	1	
Hernösand	–	–	–	–	–	–	42.4	SE 3	69	-1	7	2.0	0	2	Bordeaux	761.2	W 3	11	–	–	–	WSW 1	11	7	–	2.0	–	
Härnö	39.8	–	65	-1.0	7	2	45.1	SSW 1	65	-1.0	7	–	0	8	Clermont														
Karlstad	36.0	S 2	56	1	6	–	36.4	E 2	11	1	2	–	4	2	Dijon	57.6	WSW 4	01	5	–	61.9	WSW 2	11	3	–	1.0	–	
Stockholm	34.4	SE 3	49	2	6	1	38.9	SE 2	55	1	6	2	–	–	Calais						58.3	SW 4	11	2	–	1.0	0	
Joukköping	36.9	SE 3	11	3	6	2.0	36.2	SE 2	11	3	2	–	2	4	Brest														
Wisby	38.8	S 4	27	3	4	4									Paris	57.0	WNW 3	11	5		59.2	S 2	11	5	–	4	0.4	
Kalmar															Perpignan						65.0	NW 3	–	10	–	2.0	–	
Hällivare							–	–	61	-1.1	7	2	1	-1.1	Rennes														
Karlshamn															Straßburg														
Bjuröklubb							47.6	SE 1	11	-7	2	5.0	0	–	Toulouse						60.2	SSE 3	–	2	–			
Quade Hook															Tours	59.–					60.1	SSW 01	5	–	2.0	–		
Spitzbergen	61.3	SSW	00	-2.4	0	2.5	60.9	SSW	00	-2.5	0	1.5	0	–	Ajaccio														
Ingö	48.3	S 3	12	-6	2	5.0	48.4	SSE 3	00	-5	0	2.5	0	8	Le Havre														
Valdersund	34.2	SSE 4	12	-5	1	5.0	39.0	SSE 3	10	-4	1	5.0	0	8	Marignane														
Kinn	36.7	E 5	12	-0	1	5.0	39.0	SSE 4	62	-0	7	4	7	8	Nancy														
Lister	38.5	NNW 3	10	0	2	5.0	41.3	NNW 3	38	1	7	5.0	0.2	8	Lerwick	38.–	W 2	13	2	1	39.6	W 1	02	1	7	5.0	2	
Bären-Insel	52.3	E 8	11	-4	7	4	50.6	E 9	11	-4	2	4	0	8	Renfrew	48.8	SW 3	12	3	–	48.7	SW 1	11	2	2	4	0.3	
Andänes	45.4	SSE 3	21	-5	0	2.5	45.6	E 2	01	-5	0	2.0	0	8	Cranwell	53.2	WSW 2	11	0	1	53.6	SSW 3	00	-4	1	1.0	0	
Röst	42.1	ESE 5	11	-6	2	5.0	42.8	E 5	12	-0	2	5.0	0	8	Scilly	52.7	W 6	01	3	1	53.5	WNW 8	12	7	5	5.0	0.2	
Jan Mayen	53.3	NW 8	04	-4	5	0.5	64.2	N 9	17	-3	5	5	–	8	Wick	43.3	WSW 3	30	1	8	44.3	WNW 8	11	-1	8	5.0	1	
Färöer															Malinhead	48.8	SSW 4	11	0	1	47.1	NNE 2	65	1	7	1	3	
Vardö	52.4	WSW 5	13	-7	7	5.0	57.3	NNW 5	63	-2	7	1.0	–	7	Tynemouth	49.1	W 3	01	2	0	49.5	WSW 2	01	2	0	1.0	0	
Brönnö	42.4	E 2	12	-3	2	5.0	52.3	SSW 5	35	-0.7	7	1.0	2	–	Pembroke	51.5	S 4	12	6	1									
Utsire	40.8	WSW 2	11	1	0	5.0	40.7	W 1	12	0	5	2.0	1	8	Roches Point	51.2	SSW 2	00	4	6	52.6	NNW 4	00	3	5	5.0	2	
Dombas	41.3	SSW	65	-1.4	7	2	40.8	SSW	17	-1.4	7	5.0	2	–	Croydon	54.7	WSW 1	01	3	0	54.6	SSW 3	01	0	1	4.0	0	
Helsingfors	46.8	SSW 4	60	-3	7	2									Aberdeen	45.0	WSW 6	12	2	0	46.0	WSW 5	01	1	0	2.0	0	
Vasa															Valentia	50.2	WNW 4	31	6	8	53.4	WNW 6	10	6	8	5.0	2	
Kuopio															Plymouth						52.8	NW 5	11	5	8	5.0	4	
Dorpat	48.1	E 1	21	-5	5	–	46.5	E 1	11	-5	–	–			Guernsey	55.3	S 2	12	6	1	54.9	W 5	31	5	8	2.0	4	
Riga	43.3	ESE 5	11	1	4	2									Stornoway														
Warschau	44.6	SSW 1	13	-4	1	4	44.4	SW 1	50	2	6	2	3	6	Holyhead	51.8	S 4	01	5	0	48.6	S 5	77	3	7	1.0	4	
Lemberg	48.0	SSW 1	00	8	9	4	46.8	W 3	56	-4	1	–	5	9	Donaghadee	51.–	W 2	00	0	0	48.–	Stille	90	1	7	2.0	1	
Pinsk	49.4	SW 1	01	8	2	2	46.5	0	01	-1	2	2	0	5	Yarmouth	53.4	W 3	01	3	0	56.6	SW 1	01	-1	0	1.0	0	
Wilna	43.8	SSE 2	29	2	4	0.5	45.8	SSW 2	21	1	4	0.5	0	2	Blacksod	47.8	W 4	11	4	5	49.3	W 4	22	2	8	5.0	5	
Krakau	46.6	W 1	41	4	6	2	47.6	W 2	14	4	6	1.0	4	8	Calshot						54.0	S 5	51	3	1	2.0	1	
Posen	42.4	S 3	11	4	7	4	42.2	SW 5	11	4	2	4	0	5	Thorshavn	41.9	NNW 6	33	0	5	44.6	N 7	05	-1	7	2	4	
Prag	45.3	WSW 5	01	7	2	5.0	52.7	WNW 5	11	2	5	5.0	0.3	7	Seydisfjord	56.8	NE 3	61	-2	7	58.4	NNE 5	61	-2	7			
Eger							51.5	W 6	11	1	6	2.0	0.1	4	Akureyri						59.2	N 3	65	-1.0	7			
Preßburg	46.9	SSW	11	4	5	1.0	51.8	WNW 3	11	7	5	4	0.1	7	Isafjord														
Kaschau	47.9	–	29	2	4	1	48.3	SSW 1	24	1	6	1	2	3	Reykjavik														
Olmütz	47.7	S 3	11	1	2	2	48.7	W 3	00	1	1	2.0	0	5	Vestmannö														
Budapest															Alexandrowsk						57.5	NNW 1	bed	-1.7				
Belgrad	49.4	SSW 5	11	19	–	5.0									Archangelsk						65.5	SE 4	00	-2.1				
Serajewo	51.7	SSW 2	11	15	1	2.0									Petersburg						56.6	SE 4	bed.	-9				
Agram	50.2	WNW 2	11	15	6	2.0									Odessa						60.7	NE 2	heiter	-2.5				
Sofia															Kiew						48.0	SSW 2	"	2				
Athen															Reval						56.8	SSE 3	bed	1				
Korfu																													

SCHIFFSMELDUNGEN

Datum	Zeit	Breite	Länge v. Gr.	Luftdruck	Wind	Wetter	Tempeg. Luft	Tempeg. Wasser	W	Niederschl. in mm	Wolken (in Zehntel)	Seegang	Dünung aus
25 II.	7p	58.2 N	02.5 E	744	WNW 5	20	4	–	5	2.5	4	7	NW
"	"	57.2 N	06.2 W	746	W 5	46	11	12	2	5.0	10	6	W
	2a	56.4 N	09.0 E	742	NNW 6	17	8	–	8	5.0	7	7	NW
					Skiana Gardaha								
"	"	26.2 N	13.6 W	776	–	44	16	16	17	1	10	10	SW	2	W

Datum	Zeit	Breite	Länge v. Gr.	Luftdruck	Wind	Wetter	Temper. Luft	Temper. Wasser	W	Niederschl. in mm	Wolken (in Zehntel)	Seegang	Dünung aus
24 II.					Albert	Chalon							
"	2a	46.5 N	39.6 W	744	WNW 6	42	13	15	–	1.0	10	SW	6	–

Donnerstag, den 24. Dezemb[illegible]

STATION	MORGEN Luftdruck	Wind	Wetter	Temperat.	Luftdruck Charakter u. Änder.	W	Schnee in Zo	Wolken (in Zehnteln)	Rel. Feuchtig.	Niederschlag	Minimum	Seegang
Wien	761.8	W 4	oo	2	/ +1.2					0	1	-
Pariob	763.1	W 2	11	3	\ -1.0	5	20	10 mi	6	1	1	-
Bern	63.6	W 3	11	3	\ -1.0	7	10	10 mi	7	0.5	2	-
Genf	64.8	SW 4	13	4	\ -0.5	7	>50	10 s-w	8	2	3	-
Lugano	62.3	W 1	09	0	— 0	0	20	unbestimmt	4	0	-2	-
Helder	45.1	WSW 6	54	4	— 1.0	6	10	8 s-w-n	7	1	-	IV
Vlissingen	49.8	WSW 4	10	4	\ 0	6	20	9 s-w-n	6	1	-	IV
Utrecht	48.1	SW 6	02	3	\ -1.5	6	20	8 s-w	8	0.3	-1	-
Kopenhagen	49.1	WSW 4	07	1	/ +1.0	7	10	8 s-w-n	7	⊘	-	III
Skagen	43.9	W 4	07	2	\ 0	7	10	9 s-w-n	8	-	-	IV
Stockholm	44.2	WSW 4	11	-1	\ -0.5	5	30	6 s-w-n	0	0.2	-	IV
Blaavandshuk	46.5	SW 2	10	2	\ -1.0	5	50	1 s-w	0	⊘	-	III
Hammershus	47.9	WNW 8	07	3	/ +1.5	7	20	10 mi	0	4	-	IV
Abisko												-
Haparanda												-
Haessele												-
Oestersund	42.1	NNE 1	65	-7	— 0	7	2	10 mi	8	8	-10	-
Hernösand												-
Mirna	37.9	Stille	65	-7	— 0	7	-	10 mi	9	11	-10	-
Karlstad	41.1	Stille	00	-7	/ +0.5	7	-	4 s-w-n	9	3	-7	-
Stockholm	38.2	W 4	61	-1	/ +1.0	6	10	10 mi	9	6	-1	-
Jonköping	44.1	SW 4	11	1	/ +1.0	7	20	9 s-w	8	1	-1	-
Wisby	42.2	W 5	02	1	/ +2.5	7	>50	4 s-w-n	7	0	-	V
Kalmar												-
Gillivare												-
Karlshamm	46.9	WNW 3	10	2	/ +3.0	5	50	10 s-w	7	3	-	III
Bjuröklubb												-
Quade Hook												-
Spitzbergen	59.7	NNE 2	12	-	/ +0.5	7	4	10 s-w	8	0	-	-
Ingö	48.0	ESE 2	12	-4	\ -0.5	7	>50	10 s-s-w	7	0	-	II
Valdersund	38.6	SE 3	60	-7	\ -0	7	10	10 s-w-n	8	4.9	-	I
Kiun	38.2	SE 6	65	-10	\ -1.0	7	2	10 mi	9	5	-	IV
Lister	43.4	W 5	38	0	\ -1.0	5	20	9 s-w-n	0	4	-	IV
Bären-Insel	51.0	NE 2	61	-5	/ +1.0	7	2	10 mi	0	⊘	-	VI
Andänes	44.7	SE 2	12	-1	— 0	1	20	8 s-w-n	8	0	-	I
Röst	41.8	ESE 5	12	0	\ -0.5	2	20	10 s-w-n	7	0	-	IV
Jan Mayen	56.6	N 7	64	-6	/ +1.0	5	-	-	7	-	-	V
Färder	41.2	W 5	09	0	\ 0	0	>30	9 s-w	-	⊘	-	III
Vardö	50.8	WSW 5	11	-6	\ -1.0	8	>50	8 s-w-n	8	0.4	-	-
Brönnö	40.6	E 2	11	-1	\ -0.5	2	>50	10 s-w	9	0	-	-
Utsire	41.1	Stille	33	-1	\ -0.5	5	20	4 s-w-n	0	2	-	II
Dombas	40.8	Stille	12	-12	/ 0	2	20	10 s-w	8	0	-15	-
Helsingfors	41.9	E 3	17	-6	\ -0.5	7	10	10 s-w	9	3	-6	-
Vasa	42.5	ESE 3	39	-9	\ -1.0	7	50	10 s-w	0	0.3	-6	-
Kuopio	43.7	S 5	60	-12	\ -1.0	7	2	10 mi	8	0	-12	-
Dorpat	40.9	E 1	11	-6	\ -0.5					0	-6	-
Riga	38.9	NW 2	65	0	\ -1.0	7	9	10 s-w-n	0	4	1	-
Warschau												-
Lemberg												-
Pinsk												-
Wilna												-
Krakau	59.9	WSW 3	61	1	/ +3.0	7	4	10 mi	8	5	0	-
Posen	55.2	SW 8	00	0	/ +2.5	0	10	2 s-w	7	-	-1	-
Prag	59.9	SW 2	02	0	/ 0	5	20	10 s-w	7	⊘	-0	-
Ofen	59.0	SSE 3	01	-2	/ +1.0	1	20	5 s-w-n	9	0	-2	-
Freiburg	60.6	WNW 3	01	2	\ +1.0	0	50	wolkenl.	7	0	1	-
Kaschau	58.5	WNW 2	00	1	/ +3.0	1	20	4 s-w-n	7	0	0	-
Olmütz	60.2	W 2	01	-1	/ +2.0	2	10	10 s-w-n	8	⊘	-1	-
Budapest	61.4	NW 3	00	2	/ +1.2					0	3	-
Belgrad												-
Serajewo												-
Agram												-
Rom												-
Athen	61.0	SW 1	00	16	— 0	1	50	2 s-w	6	0	15	-
Corfu												-
Turin	62.5	Stille	24	-1	/ +1.0	0	0.5		7	0	-2	-
Genua	-	2	09	8	— 0	0	10	2 s-w-n	7	0	-	IV
Livorno	63.5	W 8	02	12	/ +0.5	0	20	4	8	9	-	VIII
Akkona	65.9	N 3	12	9	/ +0.5	0	20	8 s-w-n	4	0	-	II
Maddalena	64.9	WNW 4	12	10	\ +0.5	1	10	8 s-w-n	8	0	-	IV
Messina	67.2	N 3	12	13	\ +1.0	1	50	6 s-w	8	0	-	II
Tarent	65.2	WNW 2	11	16	/ +1.0	2	20	9 s-w-n	5	0	-	I
Venedig					/ +0.5	0	4	8 s-w	7	0	-	III
Rom												-
Nizza	65.9	Stille	25	0	— 0	0	0.5	-	5	0	-	0
Madrid												
La Coruña	68 -	SW 1	Regen	7								
Mahon	67 -	WNW 1	bewol.	10								
Malaga												
Oporto												
Funchal												

STATION	MORGEN Luftdruck	Wind	Wetter	Temperat.	Luftdruck Charakter u. Änder.	W	Schnee in Zo	Wolken (in Zehnteln)	Rel. Feuchtig.	Niederschlag	Minimum	Seegang
Rochefort	763.4	WSW 3	11	7	/ +0.5	-	4	6 s-w	-	-	3	-
Bayonne												-
Bordeaux												-
Clermont												-
Dijon	61.1	WSW 4	51	5	\ -0.5	-	10	10 s-w-n	-	-	-	-
Calais	51.3	W 8	11	3	\ 0	-	30	10 s-w	-	-	-	-
Brest	60.3	WNW 3	01	5	/ +1.0	-	10	3 s-w	-	-	-	-
Paris	57.8	SW 4	11	3	/ +0.5	-	10	7 s-w	-	-	-	-
Perpignan	66.8	WSW 1	01	3	/ +0.5	-	>50	2 s-w	-	-	0	-
Rennes												-
Straßburg	58.6	SSE 3	52	0	\ -1.0	-	10	10 s-w-n	-	-	-	-
Toulouse	67.3	SSW 2	11	2	/ +0.5	-	>50	9 s-w-n	-	-	0	-
Tours	61.8	WSW 6	11	4	/ +1.0	-	10	10 s-w-n	-	-	0	-
Ajaccio	66.2	Stille	01	6	\ 0	-	50	2 s-w	-	-	0	-
Le Havre	58.1	WSW 7	11	4	/ +1.0	-	20	6 s-w-n	-	-	2	-
Marignane	65.3	SE 1	01	4	\ 0	-	50	3 s-w	-	-	0	-
Nancy	57.9	WSW 4	11	0	\ -1.0	-	10	9 s-w-n	-	-	2	-
Lorwick	34.0	NE 1	61	2	\ +0.5	7	50	6 s-w-n	8	21	-	-
Renfrew	50.8	WNW 5	12	1	/ +1.5	5	20	10 mi	9	⊘	-7	-
Cranwell	48.8	NW 5	12	0	/ +2.5	7	10	10 mi	8	0.2	-9	-
Scilly	58.8	NW 5	01	6	/ +1.0	5	50	4 s-w-n	7	5	-	III
Wick	46.8	NW 5	12	0	/ +1.0	2	50	8 s-w-n	0	2	-	-
Malinhead	53.9	NW 6	01	5	/ +1.0	5	50	9 s-w-n	7	2	-	II
Tynemouth	48.1	W 2	02	-1	/ +1.5	7	50	3 s-w	0	1	-	II
Pembroke	55.5	WNW 5	01	-4	/ +1.5	0	50	5 s-w	8	1	-	II
Roches Point	59.1	Stille	01	1	/ +2.0	0	50	wolkenl.	6	⊘	-	-
Croydon	52.3	W 4	02	2	/ +1.0	0	20	4 s-w-n	7	2	0	-
Aberdeen	47.3	NW 4	01	0	/ +1.0	5	20	1 s-w-n	9	6.4	-	-
Valentia	59.1	E 1	11	3	/ +0.5	1	50	8 s-w	8	2	-	II
Plymouth	57.8	NW 3	01	4	/ +2.0	5	50	1 s-w-n	7	1	-	II
Guernsey	57.9	W 5	31	5	/ +1.0	5	20	3 s-w-n	7	2	-	II
Stornoway												-
Holyhead	53.1	NW 8	00	5	/ +2.5	8	50	4 s-w-n	8	2	-	III
Donaghadee	53.8	W 5	01	3	/ +2.5	9	50	5 s-w-n	8	1	-	III
Yarmouth	47.3	W 4	10	2	\ -1.5	6	10	8 mi	9	2	-	II
Blacksod												-
Calshot	54.7	W 4	01	2	/ +1.5	0	50	1 s-w-n	9	2	-	II
Thorshavn	47.7	NNW 6	61	0	\ 0	7	10	8 mi	0	4	-	-
Seydisfjord	59.0	Stille	01	-6	— 0	7	20	8				
Acureyri	61.5	N 2	61	-6	/ +1.0	7	20	9				
Isafjord	64.8	N 3	63	-6	/ +0.5	1	20	9				
Vestmannö	60.4	NNE 2	01	-7	— 0	0	50	wolkenl.	8	0	-	-
Alexandrovsk	59.3	N 6	01	-5	/ 0	0	50	1				
Archangelsk	61.2	SE 5	bed.	-19	\ -1.3						0	
Ust-Zylma	73.5	E 4	bedeckt	-32	\ -0.8						0	
Matochkin-Sharr												
Dickson												
Petersburg	46.2	E 4	bed.	-9	\ -1						0	
Tscherdyn												
Moskau												
Kasan	59.4	E 3	bed.	-13	— 0						0	
Kiew	48.3	W 2	bedeckt	-1	— 0						1	
Ufa	63.8	ESE 4	bed.	-5	\ -0.4						0	
Saratow	51.4	SE 2	bedeckt	0	\ -1.5						1	
Orenburg	61.6	SW 2	bedeckt	0	— 0						1	
Odessa	52.8	W 4	bedeckt	5	/ +2.2						1	
Sewastopol	52.8	W 7	bedeckt	11	\ -0.3						1	
Astrachan	60.5	SSE 2	bedeckt	3	/ +0.7						0	
Emba	69.4	SE 2	bed.	-3	\ -0.2						0	
Batum												
Baku	61.0	Stille	wolkenl.	-1	— 0						0	
Tobolsk												
Omsk	73.4	Stille	bedeckt	-34	\ -0.2						0	
Taschkent												
V. Imbatskoe												
Tomsk												
Irkutsk												
Jakutsk												
Wladivostok	68.8	NNE 3	bedeckt	-4	/ +1.4						0	
Tanger												
Agadir												
Bou Denib												
Oran												
Algier												
Setif												
Tunis												
Aleppo												
Beyruth												

NORD-AMERIKA 2 UHR NACHTS

Temp.	Luftdr.	Wind	Temp.	Luftdr.	Wind	Temp.	Luftdr.	Wind	Temp.	Luftdr.	Wind	Temp.	Luftdr.	Wind	Temp.	Luftdr.	Wind
St. Johns	7 47-	SW 3	La Pas	764-	N 3	Bermuda	767-	W 5	Duluth -11°	761-	W 2	Tatoosh	767-	S 2
Sydney 0°	49-	NW 6	Edmonton -8	66-	NW 2	Key West 18°	67-	NE 4	Huron	66-	NW 1	San Francisco 10	64-	NW 1
Father Point -1°	52-	NW 5	Nantucket -10°	68-	W 1	Little Rock	75-	S 2	Salt Lake City	67-	S 1	San Diego 15	67-	NW 1
Parry Sound	58-	W 4	Washington -1°	69-	SW 1	Nashville	72-	S 1	Helena	61-	NW 4	Fort Worth	70-	S 3
White River	55-	W 2	Hatteras	71-	NW 1	Cleveland	69-	S 6	Denver 2°	65-	NW 1	El Paso 3°	67-	NE 2
Winnipeg	64-	NW 3	Charleston 4°	72-	N 1	Chicago 0°	69-	SW 5	Roseburg 13°	68-	SW 1	Belle Isle	-	-

EISBERICHT
vom

Donnerstag, d. 24. Dez. 1925

Beilage zum Wetterbericht der Seewarte
Herausgegeben von Abt. I.

Ein X im Felde bedeutet, daß die im Kopf angegebenen Eisverhältnisse herrschen.

Stationen	Eisverhältnisse: 0 eisfrei	1 leichtes, loses Eis	2 strichweise Treibeis	3 dünne Eisdecke	4 zusam. geschob. Eis	5 starkes Treibeis	6 starke Eisdecke	7 schwere Eistreiben	8 dicke, starke Eismassen	9 nicht gemeldet	Schiffahrt: 0 wegen Nebel u. Sonnenreflexen nicht zu erkennen	1 unbehindert	2 für Segler erschwert	3 für Segler nur mit Schlepper	4 für Segler geschlossen	5 für Motorsegler geschlossen	6 nur für starke Dampfer	7 nur mit Eisbrecherhilfe	8 geschlossen	9 Termine durch Eisbrecher infolge Störung gehalten	X nicht gemeldet	Bemerkungen
Delfzyl Ems	X											X										
Harlingen Zuiderzee	X											X										
Amsterdam Hembrücke	X											X										
Zaandam Voorzaan	X											X										
Helder Zuiderzee	X											X										
Rotterdam Waterweg	X											X										
Dordrecht Noord	X											X										
Dordrecht Maliegat	X											X										
Wyk a/Föhr, Hafen	X											X										
Ellenbogen, Seegebiet u. Listertief	X											X										
Amrum, Schmaltief	X											X										
" , Vortrapptief	X											X										
Husum, Hever								X				X										
Tönning, Eider						X						X					X					
Neuwerk, Seegebiet	X											X										
" Elbe bis Cuxhaven	X											X										
Cuxhaven, sichtbares Elbgebiet	X											X										
" , Hafen u. Einfahrten	X											X										
Belumerschanze, sichtbares Elbgebiet			X																			
Brunsbüttelkoog, " "			X																			
" Kanaleinfahrt u. Hafen					X																	
Glückstadt, sichtbares Elbgebiet			X																			
Brunshausen, " "						X																
Altona, vorliegendes Elbgebiet										X											X	
Hamburg, Landungsbr. vorliegendes Elbgebiet		X																				
Harburg, sichtbares Elbgebiet					X																	
Roter Sand, Wesermündung	X											X										
" " , Alte Jade	X											X										
Hohe Weg, sichtbares Wesergebiet	X											X										
Bremerhaven, " "	X											X										
Brake, " "		X										X										
Bremen, " "	X											X										
Helgoland,	X											X										
Wangerooge, Wangerooge Fahrw. Außenjade	X											X										
Schillhörn, sichtbares Jadegebiet	X											X										
Wilhelmshaven, Innenjade	X											X										
" Hafeneinfahrten	X											X										
Wangerooge, Harle	X											X										
" " , Watten	X											X										
Norderney, Seegat	X											X										
" " , Watten	X											X										
Borkum, Westerems	X											X										
" " , Randzelgat	X											X										
Nesserland, sichtbares Emsgebiet	X											X										
" " , Hafeneinfahrten	X											X										
Helsingör										X		X										
Kopenhagen										X		X										
Dragör										X		X										
Stevns										X		X										
Gjedser										X		X										
Hyllekrog										X		X										
Kjelenor										X		X										
Albuen										X		X										
Sprogö										X		X										
Revsnäs										X		X										
Fornäs										X		X										
Anholt										X		X										
Lasö, Österby										X		X										
" Vesterö										X		X										
Frederikshavn u. Hirsholm										X		X										
Skagen										X		X										
Kegnäs										X		X										
Memel, Seegebiet	X											X										
" " , Hafen / Litauen				X									X									
" " , Seetief	X											X										
Brüsterort, sichtbares Seegebiet	X											X										
Pillau, " "	X											X										
" " , Hafen	X											X										
" " , Königsbg. Seekanal bis Königsberg						X												X				
" " , Frisches Haff bis Königsberg						X													X			
Neu-Tarranowa, Frisches Haff bis Elbing						X												X				
Danzig, Reede	X											X										
" " , Hafen	X											X										
Stolpmünde		X											X									
Rügenwaldermünde	X											X										
Kolberg	X											X										
Swinemünde, See	X											X										
" " , Hafen			X										X									
" " , Haff						X														X		
Groß Ziegenort, Stettiner Haff bis Stettin							X													X		Wegen zu spätem Eintreffen sind Meldungen leider im telegraphischen Eisbericht nicht aufgenommen worden.
Greifswalder Oie, sichtbares Seegebiet			X											X						X		
Thiessow, östl. Einf. in den Bodden b. Stralsund								X												X		
Arkona, sichtbares Seegebiet	X											X										
Barhöft, Gellen			X										X									
" , Vierendahl						X																
" , Bodden							X											X				
Darsserort, sichtbares Seegebiet	X											X										
Warnemünde, Hafen	X											X										
" " , Warnow			X										X									
Wismar, Fahrwasser nach Wismar					X													X				
Travemünde, Seegebiet	X											X										
" , Hafen	X											X										
" , bis Lübeck			X																			
Marienleuchte, sichtbares Seegebiet	X											X										
Westermarkelsdorf, " "	X											X										
Fehmarnsund	X											X										
Friedrichsort, Kieler Föhrde	X											X										
Bülk, " "	X											X										
Holtenau, Kais.-Wilhelm-Kan. bis Brunsbüttel		X													X							
Rendsburg, sichtbares Eidergebiet							X											X				
Eckernförde	X											X										
Schleimünde bis Schleswig		X											X									
Flensburg, Außenförde	X											X										
" , Innenförde	X											X										
Fagensee	X											X										
Libau	X											X										
Steinort	X											X										
Windau	X											X										
Lyserort	X											X										
Michaelsturm	X											X										
Domesnäs NW	X											X										
" NO	X											X										
" SO	X											X										
Mersaregotsem	X											X										
Riga, See	X											X										
" , Hafen	X											X										
Heynasch										X											X	

Erscheint täglich mit Ausnahme von Sonn- und Feiertagen. Bezugspreis für das Winterhalbjahr 20 Mark.
Bestellung bei der „Deutschen Seewarte" Hamburg.

EISBERICHT
vom
Donnerstag, 24. Dez. 1925
Beilage zum Wetterbericht der Seewarte
Herausgegeben von Abt. I.

Ein X im Felde bedeutet, daß die im Kopf angegebenen Eisverhältnisse herrschen

Stationen	Eisverhältnisse: 0 eisfrei	1 leichtes, loses Eis	2 strichweise Treibeis	3 dünne Eisdecke	4 zusam. geschob. Eis	5 starkes Treibeis	6 starke Eisdecke	7 schweres Eistreiben	8 dicke, starke Eismassen	9 nicht gemeldet	Schiffahrt: 0 wegen Nebel u. Schneetreiben nicht zu ermitteln	1 unbehindert	2 für Segler erschwert	3 für Segler nur mit Schleppen	4 für Segler geschlossen	5 für Motorsegler geschlossen	6 nur für starke Dampfer	7 nur mit Eisbrecherhilfe	8 geschlossen	9 Fahrrinne durch Eisbrecher offen gehalten	X nicht gemeldet	Bemerkungen
ESTLAND																						
Zerel																						Kein Bericht gegeben.
Filsand																						
Dagerort																						
Tachkona																						
Odinsholm																						
Packerort																						
Nargen																						
Reval, Reede																						
Kokskär																						
Kokholm																						
Stenskär																						
Hungerburg																						
Kynö																						
Werder																						
Worms																						
FINNLAND																						
Björkösund										X									X			
Umgebung von Werkkomatala										X									X			
Seegebiet von Björkö (West)										X									X			
Fahrwasser Wiborg-Trångsund										X									X			
" Trångsund-Rödhäll										X									X			
Außerhalb Rödhäll										X									X			
Kotka Hafen nebst Umgebung							X			X									X			
Außerhalb Ranko		X								X								X				
" Luppi								X		X								X				
Seegebiet E von Hochland										X	X											
" S " "										X	X											
" W " "										X	X											
Helsingfors S Hafen nebst Umgebung							X											X				
Außerhalb Sveaborg					X													X				
" Gräskärsbäderna	X											X										
Bei Porkala				X															X			
Außerhalb Kallbådan	X											X										
Barösunds Fjärd					X														X			
Seegebiet außerhalb Jussarö	X											X										
Hangö Hafen nebst Umgebung					X												X					nur für Dampfer mit Eisverstärkung
Umgebung von Russarö	X											X										
Seegebiet im äußersten Sichtkr. v. Russarö	X											X										
Hangö W Fjärd				X													X					
S Teil von Gullkrona Fjärd				X	X														X			
Åbo Hafen bis Stora Bocken				X	X													X				
Ersten Fjärd				X	X													X				
Umgebung von Lövskär				X														X				
Widskärsfjärd	X											X										
Bei Utö	X											X										
Seegebiet im äußersten Sichtkr. v. Utö	X											X										
Shiftet	X											X										
Fögiö Schären	X			X								X								X		
Bei Ledsund	X											X										
E von Nyhamn	X											X										
Seegebiet außerhalb Kobbaklintar	X											X										
Schärenhof vor Mariehamn		X											X									
W von Eckerö	X											X										
Nach außen gen Sälskär	X											X										
Schärenhof außerhalb Raumo							X										X					nur für Dampfer mit Eisverstärkung
Seegebiet nahe außerhalb Raumo	X											X										
Umgebung von Relandersgrund	X											X										
Rafsö und Mäntyluoto innere Hafengeb.		X		X																X		
Mäntyluoto Reede		X										X										
Außerhalb Kallo u. Rafsö		X										X										
Seegebiet im äußersten Sichtkreis v. Rafsö		X										X										
Waskiot Hafen nebst Schärenhof										X									X			
Zwischen Storhästen u. Ensten										X									X			
Rönnskär-Fahrwasser										X									X			
Norrskär-Fahrwasser										X									X			
Jakobstadt Hafengebiet										X									X			
Reede bei Adö										X									X			
Seegebiet außerhalb Mässkär										X									X			
Yxpila Hafengebiet										X									X			
Innerhalb Tankar										X									X			
Seegebiet außerhalb Tankar										X									X			
Brahestads Reede										X									X			
Nach außen gen Nahkiainen										X									X			
Seegebiet N von Isokrassali										X									X			
Uleåborgs äußere Hafengebiete										X									X			
Fahrstraße nach Uleåborgs Hafengebiete										X									X			
Seegebiet außerhalb Marjaniemi										X									X			
Kemi Hafengebiete										X									X			
Seegebiet außerhalb Kemi										X									X			
SCHWEDEN																						
Fahrwasser nach Karlsborg																						Kein Bericht
Seegebiet vor Rödkallen																						
Fahrwasser n. Luisa durch Tjuvholmsund																						
Seegebiet vor Gesören																						
Västra Kvarken																						
Seegebiet vor Skag																						
" " Hernö																						
Angermanälven oberhalb Svanö																						
" unterhalb "																						
Seegebiet vor Bremö																						
Fahrwasser Bremö bis Draghällan-Feuer																						
Alnösundet																						
Seegebiet vor Liljungfrun																						
" rund um Eggegrund																						
Nordfahrwasser nach Gävle																						
Dragrundsgrepen																						
Seegebiet rund um Grundkallen-Feuerach.																						
" vor Söderarm																						
" " Sandhamn																						
Fahrwasser Sandhamn nach Stockholm																						
Seegebiet vor Landsort																						
Fahrwasser Landsort bis Stockholm																						
" Häfringe bis Oxelösund																						
Kalmarsund nördlich Kalmar																						
" südlich "																						
Südliche Einfahrt zum Kalmarsund																						
Seegebiet vor Karlshamn																						
Südliche Einfahrt zum Öresund																						
Flintrännan																						
Seegebiet vor Hälsingborg																						
Nördliche Einfahrt zum Öresund																						
Seegebiet vor Halmstad																						
" " Varberg																						
" " Vinga																						
Fahrwasser Vinga bis Göteberg																						
Seegebiet vor Smögen																						
NORWEGEN																						
Vikter	X											X										
Torgautan	X											X										
Kristiania	X											X										
Fearder	X											X										
Fredriksvern	X											X										
Jomfruland	X											X										
Marsö	X											X										
Ökad	X											X										
Bastöy	X											X										

WETTERBERICHT
DER
DEUTSCHEN SEEWARTE

JAHRGANG 50, **Nr.** 359. VERLAGSORT HAMBURG Freitag, den 25. Dezember **1925**

Mitteleuropäische Zeit — **Luftdruck** reduziert auf 0° Temperatur, Meeresspiegel und Schwere in 45° Breite — **Temperatur** in Celsius-Graden — **Windstärke** nach Beaufortskala (12 = Orkan) — **Wetter**: 00 bis 09 wolkenlos bis halb bedeckt; 10 bis 19 halb bis ganz bedeckt; 20 bis 29 Dunst oder Nebel; 30 bis 39 Schauer; 40 bis 49 Rieselregen; 50 bis 59 sonstiger Regen; 60 bis 69 Schnee; 70 bis 79 Graupel oder Regen und Schnee gemischt; 80 bis 89 Hagel; 90 bis 99 Gewitter — W = Witterungsverlauf seit der letzten Beobachtung: 0 = wolkenlos bis halb bedeckt, 1 = wolkig, 2 = anhaltend ganz bedeckt, 3 = Dunst oder Nebel, 4 = dichter Nebel, 5 = Schauer, 6 = Regen oder Rieselregen, 7 = Schnee, 8 = Graupeln oder Hagel, 9 = Gewitter — **Relative Feuchtigkeit**: 0 = 95 bis 100 %, 9 = 90 bis 94 %, 8 = 80 bis 89 %, 7 = 70 bis 79 %, 6 = 60 bis 69 %, 5 = 50 bis 59 %, 4 = 40 bis 49 %, 3 = 30 bis 39 %, 2 = 20 bis 29 %, 1 = 10 bis 19 %

GESTERN NACHMITTAG 2 UHR

DEUTSCHE STATIONEN	Uhrzeit	Luftdruck	Wind	Wetter	Temperat.	Luftdruck Charakter. u. Änder.	W	Sichtweite in km	Wolken (in Zehntel)	Rel. Feucht.	Niederschlag	Wolkenhöhe
Borkum	2	742.0	SW 6	04	1	/ -.5	7	4	10	0		5
Helgoland	2	-	SW 7	66	-							
Altenwalde	2	43.8	SW 2	33	1	/ -3.6	7	2	10	0		2
Bremen	2											
Hamburg	2	45.1	SSE 4	17	2	/ -2.5	7	10	8	8		4
Kiel	2	45.3	SW 2	11	1	/ -2.0	7	005	3	9		6
Warnemünde	2											
Swinemünde	2	47.9	SSW 4	61	1	/ -3.0	8	2	10	8		4
Rügenwaldermünde	2											
Danzig	2	47.2	SW 7	01	1	/ 0	0	50	wolkenlos	7		9
Königsberg	2	48.3	W 7	11	4	/ +1.5	1	4	7	9		4
Memel	2	46.1	WNW 6	12	3	/ +1.5	2	10	8	9		5
Aachen	2	52.8	WSW 6	11	3	/ +0.5	7	20	10	7		3
Lönningen	2											
Hannover	2	48.8	WSW 3	11	3	/ -1.5	5	10	5	6		4
Magdeburg	2	49.4	SW 3	11	3	/ -2.0	5	5	8	7		5
Dresden	2	51.8	SW 5	11	3	/ -3.0	7	20	9	7		5
Berlin	2	49.8	WSW 2	17	2	/ -3.0	7	4	0	8		4
Grünberg in Schles.	2											
Breslau	2	55.0	SSW 3	11	2	/ -1.5	1	50	6	6		6
Frankfurt a. M.	2	53.8	WNW 4	12	5	/ -0.5	6	50	7	6		5
Karlsruhe	2											
Friedrichshafen	2											
Bamberg	2											
München	2	57.9	W 5	11	5	/ -2.0	7	50	10	6		6
Kahler Asten 852	2	58.8	WNW 7	04	-3	/ -4.0	7	4	10	0		0
Wasserkuppe (Rhön) 950	2	6										
Feldberg im Taunus 801	2	6										
Brocken 1142	2	6										
Fichtelberg 1213	2	6	462	SW 8	66	-4 / -1.5	7	02	10	0		0
Schneekoppe 1605	2	6	148	SW 7	66	-10 / -0.5	7	005	10	9		0
Feldberg i. Schwarzw. 1497	2	6										
Zugspitze 2964	2	5	222	W 6	27	-14 / -2.5	4	2	10	0		0
Säntis 2500	2	5	54	WNW 5	61	-10 / -1.0	7	02	10	0		0
Sonnblick 3106	2	5										

Seehöhe in Metern

GESTERN ABEND 7 UHR

Uhrzeit	Luftdruck	Wind	Wetter	Temperat.	Luftdruck Charakter. u. Änder.	W	Sichtweite in km	Wolken (in Zehntel)	Rel. Feucht.	Niederschlag	Maximum	Bewegung	Wolkenhöhe
7	750.5	NW 4	80	2	+4.5		10	7	9	-	14	-	5
7		NW 7	WOLKIG										
7	49.0	NW 5	00	2	+3.0	7	10	4	7	0.2	2		7
7	48.3	W 5	00	3	+5.5	7	10	5	9	1	3		4
7	46.1	WNW 5	11	1	+1.0	6	10	8	9	3	3		4
8	46.2	NW 3	11	0	+2.0	1	-	10	9	3	1		5
8											-		
7	45.2	SSW 2	11	0	-1.5	7	4	7	9	1	1		6
7	48.0	SSW 4	66	-1	-1.4		-		-	-	-		-
7	46.8	S 4	11	-1	-1.5	1	10	8	9	0	3		7
7	45.0	W 3	00	-1	-1.0	0	-	wolkenlos	9	0	3		9
7	57.9	SSW 5	11	2	+3.0	7	20	8	8	1	4		6
7	60.0	NW 1	00	2	+0.5	7	0.2	3	0	2	3		9
7	47.3	WNW 5	20	2	-1.0	7	2	10	8	0.4	4		4
7	50.2	SW 8	11	2	-1.0	5	50	7	6	0.3	4		8
7	51.1	SW 4	17	0	-1.0	7	20	8	9	1	3		7
7	51.6	W 3	20	1	-1.0	7	4	10	0	0.4	3		3
7	57.0	W 6	00	3	+4.5	5	-	3	5	0.1	5		4
7	59.5	SW 3	11	4	+1.5	5	2	8	7	2	6		4
7	62.5	W 6	10	3	+2.5	5	20	7	7	0.5	6		2
9	58.3	W 4	11		+2.5	5	50	10	6	2	4		2
7													
7													
7													
7	6												
7	6												
7	6												
7	6	WSW 9	66	-5	-0.5	7	0.05	10	9	0.5	-4		0
7	6	WSW 9	60	-5	-0.5	7	2	10	9	9	-3		0
9	6	SW 6	66	-8	-1.0	7	0.05	10	9	2	-7		0
7	6												
9	5	NW 9	27	-16	0	7	0.05	10	0	0	-		0
7	5	WSW 6	66	-12	+0.5	7	0.05	10	0	20	-9		0
7	5												

Luftdruck der Bergstationen nicht auf Schwere und Meeresspiegel reduziert

KÜSTENSTATIONEN UND FEUERSCHIFFE

NACHMITTAG UND ABEND DES VORTAGES

List	2p:	SW 2, bed. Schneeflug, See V
	7p:	W 2 " See V
Bülk	2p:	743.5 SW 1, WW 40, Temp. -1, Sicht w. b. 4 km, See 5
	7p:	
Arkona	2p:	SW 2, heiter, See V
	7p:	SW 4 " See V
Außenjade	2p:	
	7p:	
Marienleuchte	2p:	752.3, 83, WW 63, Temp. 0, Sicht w. b. 10 km, See 1
	7p:	
Borkumriff	2p:	741.7, NNW 6, WW 30, Temp. 4°, 10 m, W-T 5°
	7p:	744.1, NNW 6, " 30, " 4°, 10 m, " 5°, W-T
Amrumbank	2p:	SW 5, bewölkt, See V, W-T 3.0
	7p:	WSW 4, heiter, " IV, W-T 2.5
Adlergrund	2p:	SW 5, wolkig, See V, leichte Dünung, W-T 1.5
	7p:	SW 4, heiter, See IV, Sichtw. 12 km
Borkum	5p:	747.2, NW 5, WW 10, Temp. 4°

HEUTE MORGEN

List	8a:	W 3-4, bed. See V
	11a:	
Bülk	8a:	
	11a:	
Arkona	8a:	W 5, bed. See V
	11a:	
Außenjade	8a:	W 6, 1/2 bed., See V
	11a:	
Marienleuchte	8a:	
	11a:	
Borkumriff	8a:	752.4, NW 6, WW 01, Temp. 5, 3 cm, W-T 5, See VI
	11a:	
Amrumbank	8a:	W 5, böig, See V, W-T 2.5
	11a:	
Adlergrund	8a:	W 7, wolkig, böig, See V, Sichtw. 8 km, W-T 3.1
	11a:	WNW 7 " kräftig aus W-böen, See V, W-T 3.3
Borkum	11a:	

HEUTE MORGEN 8 UHR

DEUTSCHE STATIONEN	Uhrzeit	Luftdruck	Wind	Wetter	Temperat.	Luftdruck Charakter. u. Änder.	W	Sichtweite in km	Wolken (in Zehntel)	Rel. Feucht.	Niederschlag	Maximum	Bewegung	Wolkenhöhe
Borkum	8	54.0	NW 4	17	2	-0.5	1	10	8	9	1	-	IV	5
Wilhelmshaven	8	53.3	WNW 4	01	0	-0	2	4	1	8	2	0		5
Helgoland	8	52.5	NW 5	44 WSW	3								II	
Altenwalde	8	52.0	WNW 3	12	-0	+0.5	7	4	2	0	0.1	-0		2
Bremen	8	54.7	W 4	12	-1	-0	1	10	6	9	0	-1		4
Hamburg	8	53.1	SW 5	33	0	+0.5	7	20	8	9	1	-0		4
Groß-Borstel	8	-	SW 3	32	0		5	4	8	9	6	-0		3
Kiel	8	50.9	SW 2	01	0	+0.0	0	-	5	9	0	-2		6
Warnemünde	6	49.9	NE 4	02	1	+2.0	0	10	4	0	0	-	II	4
Swinemünde	8	49.4	W 3	70	1	+0.5	7	10	10	9	0	1		4
Rügenwaldermünde	8	47.2	WNW 6	66	1	+0.3	-	-		9	1	-1	V	-
Danzig	8	49.2	WSW 5	60	1	+0.5	7	10	10	8	0.4	-2		4
Königsberg	8	46.0	WSW 2	11	0	-1.0	7	4	9	9	0.6	-3		4
Memel	8	43.3	N 1	17	1	-1.0	7	20	10	9	4		II	5
Aachen	8	57.8	SSW 2	11	0	-1.0	1	10	10	9	0.1	-2		6
Lönningen	8	55.2	NW 1	00	-0	+1.5	7	0.5	3	9	1	-0		5
Hannover	8													
Magdeburg	8	55.2	W 5	00	-1	+0.5	5	50	2	7	1	-1		6
Dresden	8	57.1	W 5	01	-1	+1.0	7	50	2	7	0.5	-1		6
Berlin	8	59.0	W 2	70	1	+1.9	7	20	10	0	2	1		4
Grünberg i. Schles.	8	55.8	WSW 5	11	1	0	7	20	7	7	2	0		6
Breslau	8	55.8	WNW 5	33	1	+1.0	7	20	10	8	1	0		4
Frankfurt a. M.	8	56.4	SSW 2	11	0	-1.0	1	2	10	9	4	-		7
Karlsruhe	7	60.1	SSE	12	2	-0.5	1	4	10	9	0	2		5
Friedrichshafen	8	61.6	SW 1	11	3	-1.0	1	50	9	7	0	3		7
Bamberg	8	60.9	SW 1	11	-2	+2.5	1	50	8	8	0	-2		8
München	8	62.7	WNW 2	11	-1	-0.5	2	10	10	7	0.2	-1		5
Kahler Asten 852	8	-												
Wasserkuppe (Rhön) 950	8	6												
Feldberg im Taunus 801	8	6	57.9	W 2	11	-5 / +0.5	2	10	10	0	0	-5		6
Brocken 1142	8	6	62.8	WNW 7	77	-7 / +0.5	7	0.2	wolkig	0	3	-8		0
Fichtelberg 1213	8	6	49.8	WNW 7	11	-8 / +0.5	2	20	10	0	1	-10		0
Schneekoppe 1605	7	6												
Feldberg i. Schwarzw. 1497	8	6												
Zugspitze 2964	7	5	22.5	WNW 3	27	-16 / 0	7	0.05	10	0	0	-17		0
Säntis 2500	8	5												
Sonnblick 3106	8	5												

Seehöhe in Metern

Luftdruck der Bergstationen nicht auf Schwere und Meeresspiegel reduziert

Nachdruck und Verwertung für öffentliche Vorhersage verboten!

Freitag, den 25. Dezember 1925

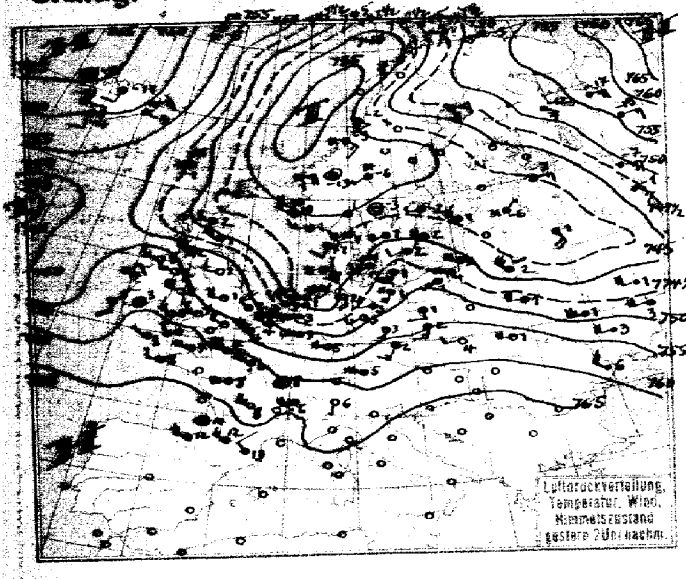

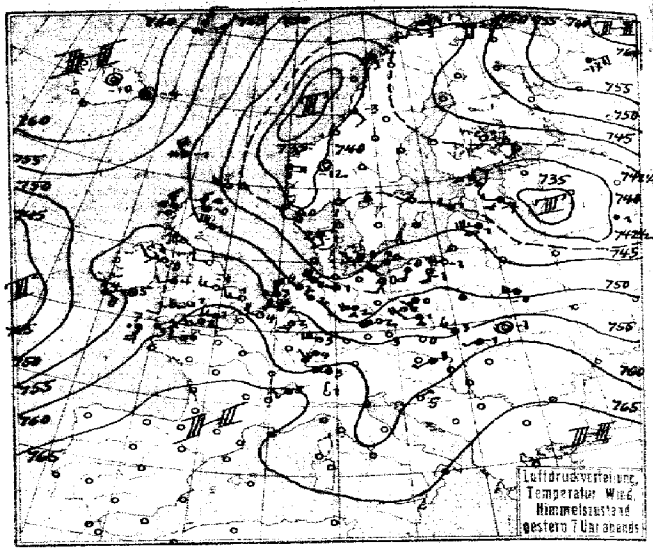

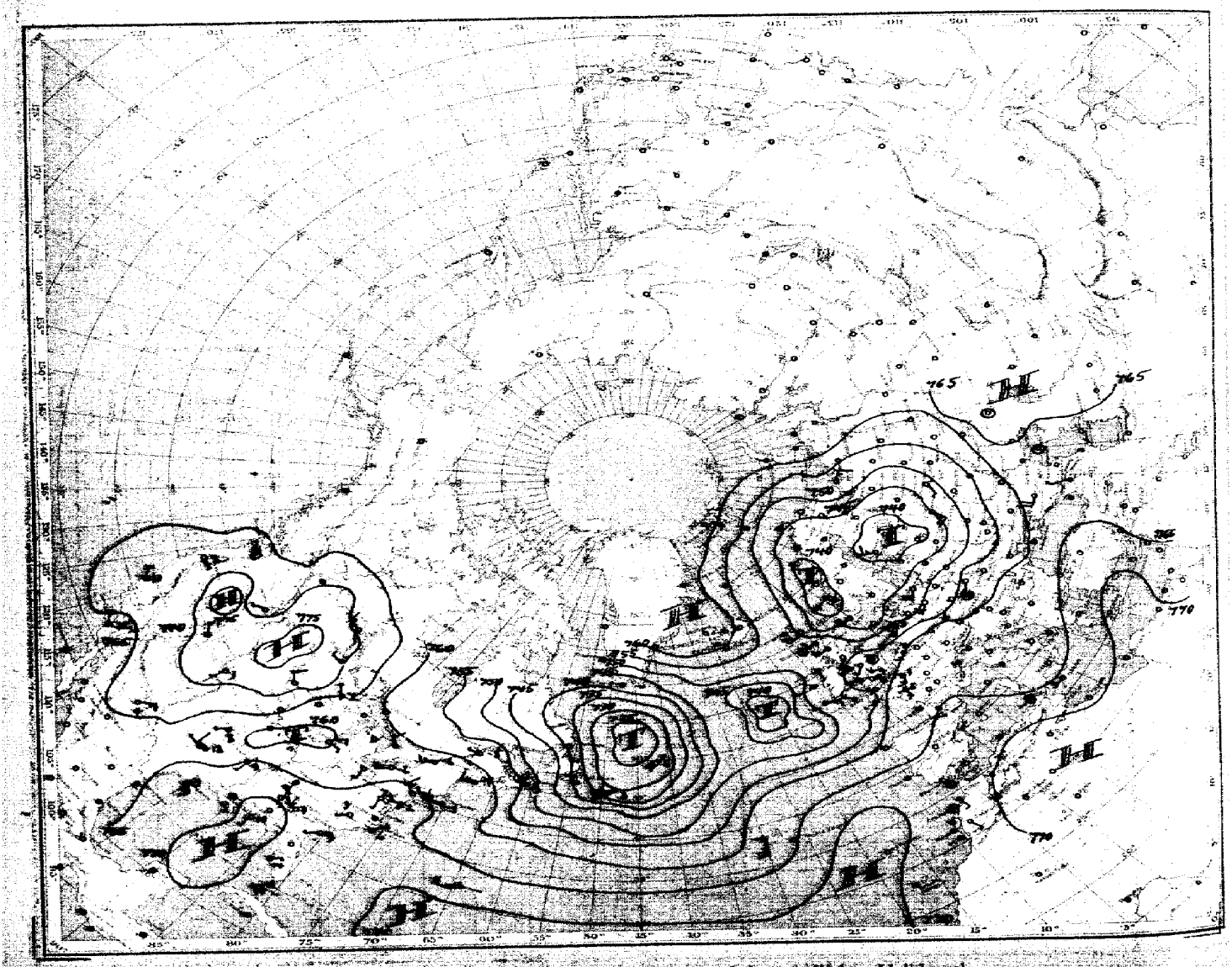

Luftdruck, Temperatur, Wind, Himmelszustand der nördlichen Halbkugel

EWARTE Jahrgang 50 Nr. 353.

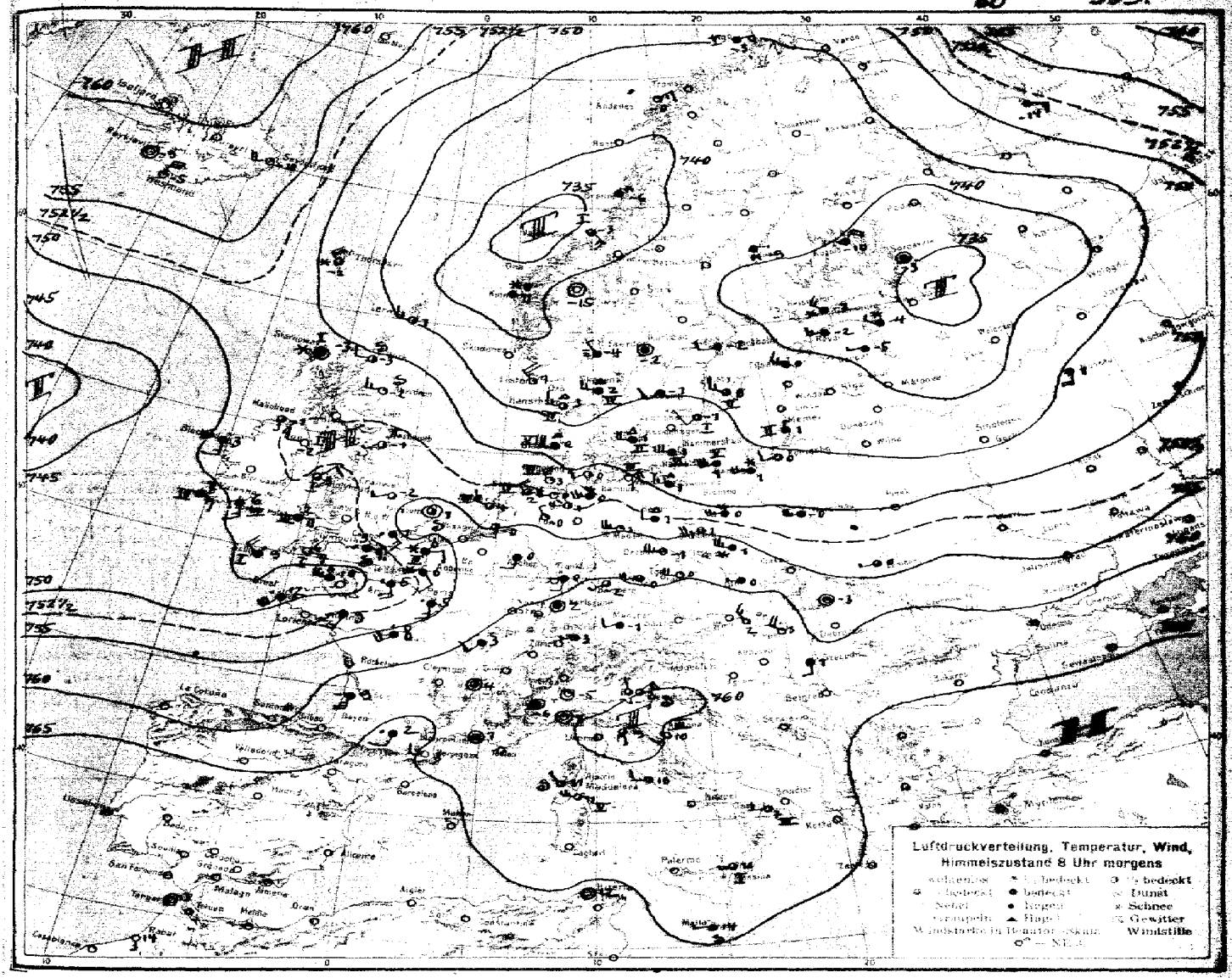

ALLGEMEINE ÜBERSICHT 8 Uhr morgens: Freitag, den 25. Dezember 1925

Der gestern über der Deutschen Bucht gelegene Sturmwirbel ist schnell ostwärts abgezogen und hat sich mit dem über dem Finnischen Meerbusen gelegenen Wirbel vereinigt. Diesen Wirbel sind noch verschiedene kleinere Randstörungen schnell gefolgt. Das gesamte System hat sich weiter ostwärts bezw. nordostwärts verlagert. Der vor der Westküste Skandinaviens gelegene Wirbel hat an Intensität eingebüßt und ist unverändert an Ausdehnung und Tiefe. Der dem abziehenden Zyklonensystem folgende Hochdruckkeil dürfte nur eine kurze Zeit Einfluß auf die Wetterlage gewinnen, da starker, meist sekundärer Druckfall den kräftigen Vorstoß des über dem Atlantik westl. Irland gelegenen Zyklonensystems ankündigt. Eine kräftige Störung hat sich schon über dem Kanal infolge starker Temperaturgegensätze gebildet. Eine Ausbildung zu einem selbstständigen Wirbel ist nicht zu erwarten. Da das atlantische Zyklonensystem weiter ostwärts vordringt, ist mit der Ausbildung einer West-Wind-Wetterlage zu rechnen. Damit ist starke veränderliches, mildes Wetter zu erwarten.

WETTERAUSSICHTEN AN DER DEUTSCHEN KÜSTE für Sonnabend, den 26. Dezember 1925

NORDSEE, westl. OSTSEE: Schwachwindig, meist bedeckt, geringe Niederschläge, Temperatur ansteigend.

mittlere OSTSEE: (W. Swinemünde) Zunächst böiger zeitweise starker Nordwest-, nach vorübergehendem Abflauen aus südl. Richtungen stark wieder auffrischende Winde, wechselnd bewölkt, Niederschläge in Schauern, zeitweise etwas schneit.

östl. OSTSEE: (W. Königsberg) Morgen wechselnde Bewölkung, Niederschläge in Schauern, frische Westwinde später auch Süd drehend.

Sturmwarnungen: Gestern nachm. 4.15 Nordsee gewarnt: Gefahr noch nicht vorüber, Signal hängen lassen.
(W. Swinemünde) Gestern nachm. mittl. Ostsee gewarnt: Gefahr stürmischer Südwest- bis Nordwestwinde, Signalball ändern in Signal Südweststurm entfernen.
(W. Königsberg) Heute morgen 10.15 östl. Ostsee gewarnt: Gefahr noch nicht vorüber, Signalball hängen lassen.

Dr. Wittenbecher.

Hamburg, Deutsche Seewarte Abt. III. Georgii Blaudruck: Hartung & Co., Hamburg.

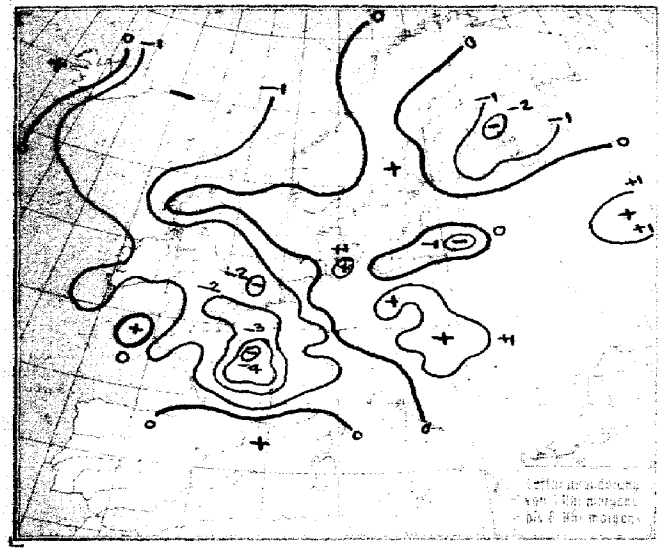

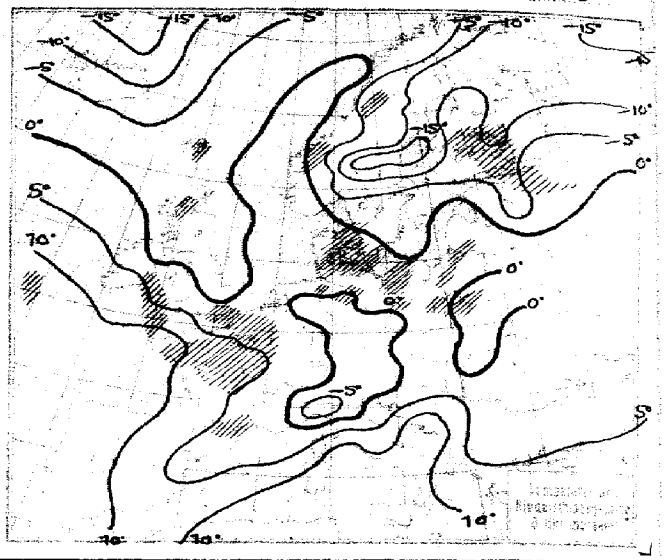

NACH AUFZEICHNUNGEN DER REGISTRIERAPPARATE ZU HAMBURG SEIT GESTERN 8 UHR MORGENS (M. E. Z.)

STUNDE		9	10	11	12m	1	2	3	4	5	6	7	8	9	10	11	12n	1	2	3	4	5	6	7	8
Thermograph		−0.2	0.4	0.8	1.6	2.0	1.8	1.2	1.2	0.6	0.6	1.0	1.0	0.7	1.2	2.2	1.4	1.0	1.4	0.4	0.1	0.5	0.4	0.0	0.1
Barograph		45.8	45.0	44.2	43.2	42.2	41.1	40.5	40.2	40.0	41.0	42.5	44.1	45.7	46.8	47.5	48.0	48.2	48.3	48.4	48.8	49.0	49.1	49.2	49.3
Anemograph	Richtung	SE	SE	SE	SSE	SSE	SSE	SSE	S	S	SW	WNW	W	W	WSW	SW	SW	SW	SW	SW	SW	WSW	SW	SW	SW
	m. p. S.	7.0	7.8	7.5	8.0	7.3	7.1	8.0	6.0	4.0	3.0	7.0	7.0	7.5	6.5	5.0	7.2	8.0	8.5	10.0	9.0	7.2	8.8	7.6	9.0
Regenmesser		0.18	0.36	0.24	.	.	0.06	0.12	0.42	1.02	0.60	.	.	.	.	.	.	.	.	0.78	0.30	.	.	.	.
Sonnenscheindauer in Std.		.	.	.	.	.	.	.	.	.	.	.	.	.	.	.	.	.	.	.	.	.	.	.	.

AUFSTIEGE

STATION Wind in m./S.	Seehöhe	Zeit	Boden	200	500	1000	1500	2000	2500	3000	3500	4000	4500	5000	Bemerkungen
						Heute morgen.									Sichtw. bis Kilom.
Malta	.	8ᵃa	W.	SW 7	W 11	WNW 12									
Padua	.	8ᵃa	NNW 1	NNE 3	NE 8	NW 6									
Mailand	.	8ᵃa	Stille			NW 3		NW 4		NNW 4					
Genua	.	8ᵃa	Stille			SE 1	ESE 3								
de Bilt	2.5m	11ᵃa				SW 5		SW 6		W 11					
						Nachträge vom 24. Dezember 1925									
Dresden	.	9ᵃa	SE 4	SSE 5	300 SSW 9	600 SW 8	300 WSW 7	1100 SW 7	1400 SW 9	1600 SW 12	2000 SW 12	2300 SW 10	2700 SW 9	ca. 4000	" " 20 "
Friedrichshafen	400m	9ᵃa	WSW 4		700 WSW 15 740	WSW 17	WSW 17	WSW 17	SW 21	2800 SW 25	a-sk	bis 8000m			" " 50 "
Berlin	122m	10ᵃa	SSE 7	SSW 11	SW 13	SSW 15	SSW 14 1400 WNW 10	SSW 17 1600 W 7	SW 24 2200 WSW 8	SW 21 2500 WSW 11	SSW 18 4000 WSW	SW 17	a-sk	13000m	" über 50 "
Breslau	.	11ᵃa	WSW 4		NW 5 7	NW 7									" bis 20 "
Hipaco	.	10ᵃa		ESE 2	SW 1	SE 2 3 4	SSE 11								
Lindenberg	122m	2ᵖp	SSW 9	300 SSW 16	SSE 20	SW 3 15			mi	☒	geschlossen				" " 70 "
Lerwick	.	2ᵖp		NNW 16	NW 8 W 9	NW 21									
Holyhead	.	2ᵖp	NW 3	NW 18	NW 12	NW 13	NW 14								
Calshot	.	2ᵖp			NW 15	NW 19									
Hannover	.	2ᵖp		NNW 3	NW 8 W 16	NW 18	NW 17								
Malta	.	7½ᵖp	W.		WNW 8		WNW 17			WNW 20					
Lerwick	.	7ᵖp		W 8	W 5 9										

Freitag, d. 25. Dezember 1925.

STATION	MORGEN													STATION	MORGEN											
	Luftdruck	Wind	Wetter	Temperat.	Luftdruck Charakter u. Änder.	W	Schnee in cm	Wolken (in Zehntel)	Rel. Feucht.	Bedeckg.	Minimum	Seegang			Luftdruck	Wind	Wetter	Temperat.	Luftdruck Charakter u. Änder.	W	Schnee in cm	Wolken (in Zehntel)	Rel. Feucht.	Bedeckg.	Minimum	Seegang
Wien														Rochefort											
Zürich														Bayonne											
Bern														Bordeaux	762.0	S 5	30	9	— 0		10	10		2	2	
Genf														Clermont											
Lugano														Dijon	59.3	SW 2	60	3	/ -3.0		2	—		1	1	
Helder	754.6	WNW 3	10	4	\ -1.0	1	10	7	8	0	—			Calais	54.5	ENE 2	60	0	\ -2.0		+	10		0.3	—	
Vlissingen														Brest	52.3	SW 6	50	12	\ -1.0		2	10		13	3	
Utrecht	50.3	S 2	01	-0	/ -1.0	0	+	3	6	0.2	-1	—		Paris	52.6	SSE 2	50	5	/ -4.5		+	10		3	3	
Kopenhagen	46.1	W 4	70	1	— 0	7	24	10	7		—			Perpignan	64.4	W 2	01	3	/ 0		>50			0	1	
Skagen	42.3	W 3	70	2	— 0	7	4	9	5		—			Rennes	53.7	SSW 3	50	4	/ -0.5		10	10		2	2	
Skanstholm	43.7	WNW 3	32	3	/ +0.5	5	50	7	8		—			Straßburg											
Skagen	47.6	W 6	27	2	/ +0.6	6	20	10	—		—			Toulouse	65.6	SSW 2	30	2	/ 0		>50	10		10	1	
Hammershus	45.8	W 6	17	1	/ -0.6	7	24	10	5		—			Tours	55.3	SW 4	60	8	\ -3.0		2	10		4	4	
Abisko														Ajaccio	63.9	NW 1	11	11	— 0		20	8		0	—	
Haparanda														Le Havre	51.4	SSE 4	50	5	/ -1.0		2	10		2	—	
Hernösand														Marignane	63.9	Stille	01	1	— 0		50	5		0	1	
Sisna														Nancy											
Karlstad	41.7	Stille	11	-2	— 0	2	—	10	9	0.1	-4	—		Lerwick	45.1	WNW 3	13	1	\ -0.5	1	20	7	7	2	—	
Stockholm	41.7	W 2	15	-2	— 0	2	10	10	6	0	-2	—		Renfrew											
Jonköping	43.1	SW 2	11	-1	— 0	2	50	10	9	0	-3	—		Cranwell	54.3	WSW 1	12	-2	\ -0.5	3	10	8	6	0	-3	—
Wisby	43.1	WNW 3	11	0	/ 0	1	50	7	7	0	—	—		Scilly	59.3	NW 3	56	9	/ +0.5	3	> 50	10	9	8	—	
Kalmar	46.2	SW 5	11	-1	— 0	2	—	9	9	0	—	—		Wick	59.6	W 2	01	-3	— 0	0	60	8	8	4	—	
Gällivare														Malinhead	52.7	S 1	01	-1	\ -1.0	0	50	4	0	1	—	
Karlshamm														Tynemouth	52.6	SW 1	01	-1	\ -1.0	0	20	10	7	0	—	
Bjuröklubb														Pembroke	51.7	E 4	11	2	\ -0.5	2	20	10	7	2	—	
Quade Hook														Roches Point	51.5	SSE 3	56	6	\ -0.9	6	10	10	6	6	—	
Spitzbergen														Croydon	54.0	SE 3	61	1	\ -2.4	7	10	10	6	1	+1	—
Ingö	46.5	E 3	11	-3	— 0	1	50	10	—	0	—	—		Aberdeen	59.9	W 2	01	-2	\ -1.0	6	10	1	7	0	—	
Valdersund	38.6	SE 3	10	-3	\ -0.8	7	20	8	8	1	—	—		Valentia	48.6	SSE 3	13	7	\ -1.6	7	10	10	7	0.8	—	
Rinn	36.8	E 4	64	0	\ 0	7	20	8	8	8	—	—		Plymouth	50.3	E 3	11	6	\ -0.5	0	20	9	6	4	—	
Lister	43.7	NW 5	11	1	/ +0.5	5	50	3	8	1	—	—		Guernsey	49.9	W 5	30	12	\ -1.8	3	20	10	9	11	—	
Bären-Insel														Stornoway	62.1	Stille	60	-3	— 0	0	10	10	6	3	—	
Andänes	42.9	NE 3	00	-0	— 0	0	> 50	1	7	0	—	—		Holyhead	52.6	NE 2	11	3	\ -1.0	5	10	7	8	8	—	
Röst														Donaghadee	54.0	W 2	00	-2	\ -1.8	7	10	Nebel	8	8	—	
Jan Mayen														Yarmouth	56.6	Stille	10	1	\ -1.9	6	60	9	7	9	—	
Färder	41.6	NW 1	26	-4	— 0	4	0.2	Nebel	—	0	—	—		Blacksod	51.0	S 3	11	3	/ 0	0	50	10	7	0	—	
Vardö														Calshot	52.1	ENE 5	41	3	/ -2.5	7	10	10	6	6	—	
Hrönnö	—	— 3	69	-6	/ 0	7	0.5	10	—	6	—	—		Thorshavn	49.6	NW 8	95	-2	\ -1.0	7	+7		9	3	—	—
Visire														Seydisfjord	56.6	WSW 4	11	-1.6	\ -1.6	1	—	3				
Dombas	40.0	Stille	00	-15	\ -0.5	0	> 50	weltnebel	9	0	-22	—		Acureyri											
Helsingfors	37.7	NW 3	60	-7	\ -1.0	7	0.5	10	9	—	-8	—		Isafjord											
Vasa	40.0	E 1	33	-9	\ -0.5	7	> 50	10	9	0.6	-9	—		Reykjavik	58.7	Stille	00	-9	— 0	0	50	weltnebel	6	9	—	
Kuopio	39.8	NE 4	87	-10	\ -2.5	3	+	10	8	41	-11	—		Vestmannö	56.0	NNE 6	02	-6	\ -1.0	0	—	2				
Dorpat	39.3	W 1	11	-5	— 0	7								Alexandrovsk											
Riga														Archangelsk											
Warschau	60.7	W 5	17	-0	— 0	7	2	10	9	2	-0	—		Ust-Zylma											
Lemberg	54.2	W 1	00	0	— 0	2	2	7	8	0	—	—		Matochkin-Sharr											
Minsk														Dickson											
Wilna														Petersburg											
Krakau														Tscherdyn											
Posen	53.1	WSW 5	60	0	/ +1.5	7	+	10	8	2	-4	—		Moskau	45.0	SSW 3	bed.	1	/ +1.3					4		
Prag	59.2	W 4	02	0	/ +1.0	0	50	2	7	0	0	—		Kasan											
Lemberg	57.7	WSW 4	01	-2	/ 0	7	20	6	9	8	-2	—		Kiew											
Breßburg	62.6	NW 3	02	2	/ +1.0	1	10	6	7	1	1	—		Ufa											
Leschau	57.5	Stille	01	-3	/ +1.8	7	50	3	9	1	-3	—		Saratow											
Olmütz	58.4	W 1	10	0	/ +1.5	2	20	10	8	0	-8	—		Orenburg											
Budapest	60.8	NW 4	bedeckt	3	/ +0.7				9	9	2	—		Odessa											
Belgrad														Sewastopol											
Serajewo														Astrachan											
Agram														Emba	64.7	Stille	—	-6	— 0					9		
Triest														Batum											
Athen														Baku											
Korfu														Tobolsk											
Sarajewo	62.3	Stille	20	-6	/ +1.8	0	10	—	8	8	-7	—		Omsk											
Agram	60.1	"	01	8	\ 0	0	50	3	7	0	—	—		Taschkent											
Triest														V. Imbatskoe											
Lissabon	61.8	SSW 2	12	10	— 0	1	50	9	9	6	—	—		Tomsk											
Madalena	62.3	W 6	11	11	\ -0.8	2	+	8	8	0	—	—		Irkutsk											
Horta	61.5	WSW 1	16	11	\ 0	0	50	9	7	1	—	—		Jakutsk											
Ponta Delgada	63.4	S 3	11	7	\ -0.5	1	30	6	7	0	—	—		Wladivostok											
Flores	60.4	NE 3	10	2	— 0	0	10	8	8	0	—	—		Tanger	65.1	Stille	—	15								
Horta	62.2	W 2	11	10	\ -1.0	2	10	9	7	0	-4	—		Agadir											
Ponta Delgada	64.8	SSE 1	12	14	/ +0.5	1	50	10	8	0	—	—		Bou Denib											
Madrid														Oran											
La Coruña														Algier											
Lissabon														Sollt											
Santander														Tunis											
Malaga														Aleppo											
Cadix														Beyruth											
Gibraltal														Biscarra	66.2	Stille	—	12								
														Mazarika	63.9	SE 3	25	9								
														Fez	64.0	Stille	25	6								
														Rabat	61.2	ESE 1	00	10								

NORD-AMERIKA 2 UHR NACHTS

	Luftdr.	Wind		Luftdr.	Wind		Luftdr.	Wind		Luftdr.	Wind		Luftdr.	Wind
St. Johns	—	NW 4	La Paz	770	W 3	Bermuda 18°	762	W 4	Duluth 12°	764	NW 1	Tatoosh	—	E 7
Sydney 9°	768	NW 6	Minnedosa	—	—	Key West 19°	67	NE 3	Huron	71	NW 2	San Francisco 15°	764	NW 1
Cape Point 22°	65	W 1	Montreal	—	—	Little Rock 9°	66	S 1	Salt Lake City	—	NW 1	San Diego 22°	63	NW 1
Red Sound	61	NW 2	Nashville	64	W 3	Mobile	67	S 1	Helena	64	NW 1	Fort Worth	66	W 1
Yukon River	62	NW 1	Washington 8°	67	S 1	Cleveland	63	S 1	Denver 2°	72	S 1	El Paso 14°	67	NW 2
Winnipeg	72	W 1	Hatteras	66	NW 1	Chicago 1°	64	E 1	Roseburg 9°	66	S 1	Battle Lake	—	— —
			Charleston 8°	66	NW 1									

STATION	GESTERN NACHMITTAG						GESTERN ABEND								STATION	GESTERN NACHMITTAG					GESTERN ABEND					
	Luftdruck	Wind	Wetter	Temperat.	W	Sichtweite in km	Luftdruck	Wind	Wetter	Temperat.	W	Sichtweite in km	Niederschlag	Maximum oder Minimum		Luftdruck	Wind	Wetter	Temperat.	W	Sichtweite in km	Luftdruck	Wind	Wetter	Temperat.	W	Sichtweite in km
Wien	7						7								Turin	7					7					
Zürich	62.0	W 4	11	5	5	50	64.7	W 2	11	3	5	20	3	6	Genua											
Bern	62.5	SW 3	10	5	7	20	65.5	SW 4	11	3	5	20	3	4	Livorno											
Genf	64.7	SW 4	51	6	1	20	66.5	SW 2	13	5	1	20	1	8	Ancona											
Lugano	61.6	S 1	00	6	0	20	61.6	N 1	00	1	6	20	0	6	Maddalena											
Helder	47.2	NW 8	54	-3	6	4	52.9	NNW 7	31	3	8	10	5	V	Messina											
Vlissingen	53.6	WNW 6	00	4	1	10	57.9	WNW 4	00	4	0	10	6	III	Tarent											
Utrecht	48.8	W 7	84	3	8	4	55.2	WNW 5	37	2	8	10	4	3	Venedig											
Kopenhagen	47.1	SW 3	75	1	1	20	49.8	SW 2	91	1	7	10	2	II	Rom											
Skagen	42.9	SW 3	11	1	1	10									Malta							67.5	W 1	00	19	1	50
Hanstholm	42.4	SSW 2	11	-1	1	20	42.4	SSW 2	22	-1	3	1	0	IV	Madrid											
Blaavandshuk	42.6	E 1	65	-0	7	4									La Coruña											
Hammersbus	47.6	SSW 5	00	1	1	20	45.6	SW 5	75	1	7	4	1	0	Mahon											
Abisko															Malaga											
Haparanda	46.5	ENE 2	11	-8	2	>50									Horta											
Stenseje															Rochefort											
Oestersund															Bayonne	67.2	W 3	11	12	-						
Hernösand															Bordeaux	65.5	Stille	11	10	20						
Särna	38.8	SW 1	63	-6	7	10									Clermont	62.1	WNW 5	11	8	50						
Karlstad	41.7	Stille	00	-3	1	-									Dijon											
Stockholm	41.1	W 1	00	-2	1	20									Calais	56.4	WNW 8	11	9	50						
Jonköping	44.6	SW 4	12	1	1	20									Brest	62.0	W 2	11	8	50						
Wisby	43.7	W 4	01	2	1	>50									Paris	59.9	WNW 7	32	6	20						
Kalmar	46.8	SW 7	20	2	3	-									Perpignan	66.6	NW 2	11	13	>50						
Gällivare	47.8	Stille	61	-10	7	1									Rennes											
Karlshamm															Strafburg	57.7	SW 6	11	5	20						
Bjuröklubb	43.8	E 2	11	-8	2	>50									Toulouse	66.4	NNW 3	11	12	50						
Quade Hook															Tours	63.5	WSW 5	11	8	20						
Spitzbergen	64.0	NNE 2	60	-18	5	1	64.3	N 2	11	-17	3	2	0	-	Ajaccio											
Ingö	47.6	SE 2	12	-3	2	>50	46.3	ENE 2	13	-3	2	50	0	I	Le Havre	60.0	W 7	11	7	20						
Valdersund	39.3	SE 3	60	-2	7	1									Marignane											
Kiru	38.0	ENE 5	12	1	1	20	38.8	E 4	12	0	1	20	1	IV	Nancy	58.5	W 4	11	4	57						
Lister	41.9	W 3	13	1	5	50	42.4	W 2	38	0	5	10	2	III	Lerwick	41.4	NNW 3	70	2	7	50	43.9	W 3	13	2	7	50
Bären-Insel	53.7	NE 8	61	-7	7	1	54.8	NE 8	11	-8	7	10	@	VIII	Renfrew	54.1	WNW 4	02	2	2	30						
Andänes	36.4	SSE 1	11	-0	2	50	43.3	SSE 1	10	-4	2	50	0	I	Cranwell	52.5	W 4	00	1	1	10	58.6	W 3	01	-1	0	10
Röst															Scilly	61.0	W 1	12	8	0	>50	58.5	SSW 5	55	7	2	50
Jan Mayen	56.9	N 7	61	-5	5	-	56.7	N 2	60	-5	5	20	1	III	Wick	46.5	W 3	11	2	7	50	48.9	NW 3	32	+0	7	50
Färder															Malinhead	55.4	W 3	13	8	7	10	58.4	SE 2	64	1	0	20
Vardö	50.6	SW 4	11	-3	2	50	49.5	SSW 2	11	-2	2	50	0	-	Tynemouth	52.3	W 2	01	1	1	10	54.2	W 2	01	-1	0	10
Brönnö	41.1	SW 2	11	-2	2	50	41.1	SE 2	11	-3	2	>50	0	-	Pembroke	59.3	NW 3	12	6	0	50	58.1	S 2	12	6	2	50
Utsire	49.7	NNW 4	60	0	5	4									Roches Point	59.8	Stille	11	3	2	10	57.0	Stille	51	5	5	10
Dombas	41.7	Stille	11	-13	1	>50	42.2	Stille	00	-16	1	>50	0	-	Croydon	56.8	WNW 4	00	4	1	10	60.5	W 3	10	1	2	10
Helsingfors							40.1	NE 2	75	-6	9	>50	-	VI	Aberdeen	48.7	WNW 7	12	1	0	50	50.2	WNW 6	01	1	5	50
Vasa															Valentia	57.8	SE 4	11	5	1	50	59.9	E 4	51	4	6	50
Kuopio															Plymouth	60.6	NW 3	11	6	6	50	59.8	NE 2	11	3	2	10
Dorpat	39.9	NE 1	61	-6	7	-6	38.4	NNW 1	65	-7	7		8	-7	Guernsey	60.7	W 4	11	7	1	50	61.2	W 2	11	6	2	0
Riga							41.8	N 7	21	1	2	10	7	2	Stornoway							57.7	NW 5	70	-0	7	20
Warschau											8	2	0	4	Holyhead	57.1	WNW 6	00	6	8	50	57.8	NNW 2	14	4	0	10
Lemberg	58.6	W 4	00	1	1	10	58.5	Stille	00	-1	0	0.2	72	4	Donaghadee	57.2	W 3	00	2	0	50	58.1	W 2	00	-0	7	50
Pinsk	49.4	W 4	12	1	2	2	50.6	W 3	11	+0	2	2	0	2	Yarmouth	53.5	NW 4	00	2	8	10	57.8	W 3	01	1	0	20
Wilna	54.2	NW 5	23	2	3	10									Blacksod	56.9	NE 2	11	9	1	50						
Krakau	58.3	WSW 2	00	4	0	20	54.7	NW 3	11	3	1	4	0.2	5	Calshot							60.7	SW 2	10	2	1	20
Posen	53.3	S 2	11	1	1	10	49.8	SSW 3	17	0	7	4	-	3	Thorshavn	48.8	NNW 6	61	-1	7	4	52.2	NW 6	25	-1	7	4
Prag	55.1	SSW 3	17	2	1	20	54.9	W 4	31	3	5	10	0.2	3	Seydisfjord	60.2	NE 3	61	-4	7	20	60.7	Stille	11	-9	1	20
Eger	58.0	WSW 2	12	1	1	20									Acureyri	62.4	S 2	11	-11	1	20	61.8	Stille	11	-16	7	4
Preßburg	59.6	Stille	11	-3	2	10	58.8	WSW 1	11	3	2	4	0	6	Isafford	66.4	Stille	03	-8	1	50						
Kaschau	60.0	WSW 2	00	3	0	20	59.5	WSW 1	12	-1	0	10	0	4	Reykjavik	62.4	E 2	01	-11	0	50						
Olmütz							55.4	W 3	01	0	0	10	0	2	Vestmanno	59.8	SSE 2	01	-4	0	20	60.3	N 2	61	-5	0	50
Budapest															Archangelsk	57.5	ESE 3	bed.	-12							
Belgrad															Petersburg	42.5	E 3	bed.	-7							
Serajewo															Schenkursk	59.1	E 3	bed.	-19							
Agram							60.1	NE 1	01	5	0	1	0	8	Jaroslawl	48.4	SE 3	bed.	-1							
Sofia															Kiew	49.4	W 5	bed.	1							
Athen															Charkow	49.6	W 4	bed.	00							
Kortu															Odessa	57.4	NW 3	bed.	03							

SCHIFFSMELDUNGEN

Datum	Zeit	Breite	Länge v. Gr.	Luftdruck	Wind	Wetter	Temper. Luft	Temper. Wasser	W	Sichtweite in km	Wolken (in Zehntel)	Seegang	Dünnung aus
24.12	7p	50°2'	11°9' W	748-	W 5	12	8	11	5	20	10 Sc	m	W
"	7p	49°8	12°0 W	48-	S 6	55	9	11	6	10	10 Ns	m	S

WETTERBERICHT
DER
DEUTSCHEN SEEWARTE

JAHRGANG 50, Nr. 360. VERLAGSORT HAMBURG Sonnabend, den 26. Dez. 1925

Mitteleuropäische Zeit — **Luftdruck** reduziert auf 0° Temperatur, Meeresspiegel und Schwere in 45° Breite — **Temperatur** in Celsius-Graden — **Windstärke** nach Beaufortskala (12 = Orkan) — **Wetter:** 0 bis 09 wolkenlos bis halb bedeckt; 10 bis 19 halb bis ganz bedeckt; 20 bis 29 Dunst oder Nebel; 30 bis 39 Schauer; 40 bis 49 Rieselregen; 50 bis 59 sonstiger Regen; 60 bis 69 Schnee; 70 bis 79 Graupel oder Regen und Schnee gemischt; 80 bis 89 Hagel; 90 bis 99 Gewitter — **Witterungsverlauf** seit der letzten Beobachtung: 0 = wolkenlos bis halb bedeckt, 1 = wolkig, 2 = anhaltend ganz bedeckt, 3 = Dunst oder Nebel, 4 = dichter Nebel, 5 = Schauer, 6 = Regen oder Rieselregen, 7 = Schnee, 8 = Graupeln oder Hagel, 9 = Gewitter — **Relative Feuchtigkeit:** 0 = 95 bis 100 %, 9 = 90 bis 94 %, 8 = 80 bis 89 %, 7 = 70 bis 79 %, 6 = 60 bis 69 %, 5 = 50 bis 59 %, 4 = 40 bis 49 %, 3 = 30 bis 39 %, 2 = 20 bis 29 %, 1 = 10 bis 19 %

KÜSTENSTATIONEN UND FEUERSCHIFFE

NACHMITTAG UND ABEND DES VORTAGES

Skagen	2p:	W 4, wolkig, 3m/s, Sicht, See III
Hanstholm	7p:	W 1-2, leicht bed., ganz Sicht, See III
Horns Rev	2p:	751.4, SW 2, 12°, 1°, Sicht 50 km, See I
	7p:	751.1, SW 1, "d", 0°, " 10 ", " I
Falsterbo	2p:	SW leicht, bedeckt, See V
	7p:	
Warnemünder Leuchtfeuer	2p:	
	7p:	
Kadetrinne	2p:	752.3, WSW 4, WNW 2, 1°, Sicht 10 km, See IV
	7p:	
Fehmarnbelt	2p:	753.1, WSW 5, 4°, W.T. S°
	7p:	51.9, NW 3, 2°, 3°, See IV, W.T. S°
Kadetrinne	2p:	WNW 5, bewg., See V, L.T. 3.3, W.T. 6.3°
	7p:	WNW 5, bewg., See V, L.T. 3.0, W.T. 6.4°
Kiel-Bucht	2p:	
	7p:	WNW 7, wolkig, 6°, 1°, See III, Sicht 12 Seem.
Gedser Rev	6p:	752.3, W, 7, 1°

HEUTE MORGEN

Skagen	8a:	SW 5, bed., 9 sm, Sicht, See III
Hanstholm	11a:	SW 3, " , Regen, " II
Horns Rev	8a:	
	11a:	752.9, SW 1, NW 1°, -1°, Sicht 2 km, See I
Falsterbo	8a:	W 4, bed., See IV
	11a:	
Warnemünder Leuchtfeuer	8a:	WSW 2, bed., See III
	11a:	
Kadetrinne	8a:	
	11a:	753.5, SW 5, klar, -1°, Sicht 20 km, See I
Fehmarnbelt	8a:	753.6, SW 3, 3°, See III, W.T. S°
	11a:	
Kadetrinne	8a:	SSW 4, bew., See III, L.T. 2.2, W.T. 6.5°
	11a:	
Kiel-Bucht	8a:	W 4, wolkig, See IV, Sicht 12 Seem., W.T. 3.0°
	11a:	W 4, " , " IV, " 12 " , " 3.5°
Gedser Rev	11a:	

GESTERN NACHMITTAG 2 UHR

DEUTSCHE STATIONEN	Uhrzeit	Luftdruck	Wind	Wetter	Temperat.	Luftdruck Charakter u. Änder.	W	Sichtweite in km	Wolken (in Zehntel)	Rel. Feuchte	Regenhöhe	Windstärke
Borkum	2	753.3	W 2	11	1	— 0	1	20	8 — sm	9		5
Helgoland	2	—	NW 3	bedeckt	1						10	
Altenwalde	2	51.9	WSW 4	00	1	— 0	8	10	4 — sm, NW	8		5
Bremen	2											
Hamburg	2	52.6	SSW 3	00	1	— 1.0	8	20	wolkenlos	9		4
Kiel	2	51.4	SW 2	01	1	∧ −0.5	7	—	3 — sm	8		7
Warnemünde	2											
Swinemünde	2	50.1	W 4	02	0		5	2	8 — sm	5		5
Rügenwaldermünde	2											
Danzig	2	46.5	WSW 6	64	2	— 0	7	10	8 — sm	8		3
Königsberg	2	46.4	WSW 5	69	−0	— 0	7	0.5	10 mi	8		4
Memel	2											
Aachen	2	53.2	E 3	60	1	— 2.5	7	4	10 mi	9		5
Löningen	2											
Hannover	2											
Magdeburg	2	53.4	SW 3	01	2	∧ −1.5	6	20	2 — sm	7		5
Dresden	2											
Berlin	2											
Grünberg i. Schles.	2	53.4	WSW 4	11	−1	∧ −1.0	1	50	6 — sm, SW	6		5
Breslau	2											
Frankfurt a. M.	2	53.3	SE 2	65	1	∧ −3.0	7	1	10 mi	9		5
Karlsruhe	2											
Friedrichshafen	2											
Bamberg	2											
München	2	53.8	SW 1	65	1	∧ −3.0	7	2	10 mi	9		6
Kahler Asten 852	2	—										
Wasserkuppe (Rhön) 950	2											
Feldberg im Taunus 801	2											
Brocken 1148	2											
Fichtelberg 1213	2	54.8	WNW 5	11	−8	∧ −0.5	2	50	10 — sm	9		6
Schauinsland 1207	2											
Feldberg i. Schwarzw. 1493	2											
Zugspitze 2964	2	616.5	W 7	27	−6	∧ −2.0	4	0.5	Nebel, 10 mi	9		3
Säntis 2500	2	52.3	W 7	65	−8	∧ −8.5	4	0.2	10 sm	9		3
Sonnblick 3106	2											

Seehöhe in Metern

GESTERN ABEND 7 UHR

DEUTSCHE STATIONEN	Uhrzeit	Luftdruck	Wind	Wetter	Temperat.	Luftdruck Charakter u. Änder.	W	Sichtweite in km	Wolken (in Zehntel)	Rel. Feuchte	Niederschlag	Minimum	Seegang	Windstärke
Borkum	7	53.0	W 2	12	2	∧ −1.0	1	20	9 — sm	9	0	—	II	3
Wilhelmshaven	7	53.1	SW 2	11	1	∧ −0.5	1	10	9 — sm	9	0.1	−2		3
Helgoland	7	52.6	SSW 4	bedeckt	1								III	
Altenwalde	7	53.8	SW 7	11	2	∧ −0.5	7	4	10 sm	9	0.1	−3		5
Bremen	7	53.0	SW 2	12	−0	∧ −1.0	0	20	9 — sm	9	0	−2		3
Hamburg	7	52.7	SSW 2	11	−2	— −0.5	1	4	10 — sm	9	0	−3		3
Groß-Borstel	7		Stille	11	−2	— 0	1	4	10 sm	9	0	−2		0
Kiel	7	54.0	SW 2	11	−2	— 0	2	—	10 sm	9	0.1	−2		3
Warnemünde	7	52.7	NE 1	11	−2	— 0	1	10	9 mi	9	0		5	5
Swinemünde	7	51.4	N 2	11	−2	— 0	1	4	8 — sm	9	0	−3		5
Rügenwaldermünde	7	50.2	WSW 5	bed.	0	∧ −0.3				9	2	0	10	—
Danzig	7													
Königsberg	7	49.7	SW 4	32	−2	/ +1.0	7	4	10 mi	9	—	−2		4
Memel	7													
Aachen	7	52.5	WSW 3	00	3	∨ −1.0	6	4	10 mi	9	0.2	−1		3
Löningen	7	53.1	S 1	11	−1	∧ −1.0	2	0.2	10 mi	8	0	−3		5
Hannover	7													
Magdeburg	7	53.9	SE 1	12	3	/ 0	0	4	9 — sm	8	0	−3		5
Dresden	7	55.3	SE 2	12	−4	— 0	/	>50	6 — sm	9	0	−4		3
Berlin	7	53.7	WSW 1	02	−1	/ +0.5	1	4	6 — sm	8	0	−2		2
Grünberg i. Schles.	7	54.1	SW 4	01	−3	/ +0.5	0	20	2 — sm	8	0	−4		4
Breslau	7	55.5	W 2	01	−4	/ +1.0	0	20	1 — sm	8	0	−5		6
Frankfurt a. M.	7	54.8	SSW 1	71	2	— 0	7	1	10 sm	9	@	0		3
Karlsruhe	7	54.5	Stille	51	3	∧ −0.5	6	0.2	10 mi	9	2	−1		2
Friedrichshafen	7	55.7	WNW 3	11	2	/ +1.0	6	20	10 — mi	9	1	−4		4
Bamberg	7	53.8	S 1	11	−1	— 0	2	10	10 sm	9	0	−2		2
München	7	54.2	NNE 1	11	1	/ +1.0	2	10	8 — sm	9	0	−3		4
Kahler Asten 852	7	662.4	W 2	28	−4	∧ −1.0	1	0.5	Nebel	9	0	−5		0
Wasserkuppe (Rhön) 950	7	6												
Feldberg im Taunus 801	7	682.7	SW 1	27	−3	— 0	4	0.5	Nebel	9	0	−5		—
Brocken 1148	7	651.9	SW 3	11	−7	∧ −0.5	7	50	2 — sm	8	0.1	−8		4
Fichtelberg 1213	7	647.5	NW 2	11	−7	— 0	1	>50	0 — sm	9	1	−8		3
Schauinsland 1207	7	613.5	NW 4	01	−8	/ +0.5	0	>50	2 sm	9	0	−13		5
Feldberg i. Schwarzw. 1493	7	6												
Zugspitze 2964	7	612.1	NW 7	27	−7	/ +0.5	4	0.05	10 mi	9	0	−12		6
Säntis 2500	8	5 —	WSW 4	61	−4	/ +1.0	7	0.05	6 — sm	10	1	—		5
Sonnblick 3106	8	5												

Seehöhe in Metern

Luftdruck der Bergstationen nicht auf Schwere und Meeresspiegel reduziert

HEUTE MORGEN 8 UHR

DEUTSCHE STATIONEN	Uhrzeit	Luftdruck	Wind	Wetter	Temperat.	Luftdruck Charakter u. Änder.	W	Sichtweite in km	Wolken (in Zehntel)	Rel. Feuchte	Niederschlag	Minimum	Seegang	Windstärke
Borkum	8	752.1	SW 3	11	1	∧ −0.5	1	10	9 — sm	10	0.4	−2	II	5
Wilhelmshaven	8	52.3	SW 3	11	−1	∧ −1.0	2	4	10 sm	10	0.4	−2		5
Helgoland	8	52.6	SSW 4	bedeckt	1								III	
Altenwalde	8	51.8	SW 7	11	2	∧ −0.5	7	4	10 sm	10	0.1	−3		5
Bremen	8	53.0	SW 2	12	−0	∧ −1.0	0	20	9 — sm	10	0	−2		3
Hamburg	8	52.7	SSW 2	11	−2	— −0.5	1	4	10 — sm	9	0	−3		3
Groß-Borstel	8		Stille	11	−2	— 0	1	4	10 sm	9	0	−2		0
Kiel	8	54.0	SW 2	11	−2	— 0	2	—	10 sm	9	0	−2		3
Warnemünde	8	52.7	NE 1	11	−2	— 0	1	10	9 mi	9	0		5	5
Swinemünde	8	51.4	N 2	11	−2	— 0	1	4	8 — sm	9	0	−3		5
Rügenwaldermünde	8	50.2	WSW 5	bed.	0	∧ −0.3				9	2	0	10	—
Danzig	8													
Königsberg	8	49.7	SW 4	32	−2	/ +1.0	7	4	10 mi	9	—	−2		4
Memel	8													
Aachen	8	52.5	WSW 3	00	3	∨ −1.0	6	4	10 mi	9	0.2	−1		3
Löningen	8	53.1	S 1	11	−1	∧ −1.0	2	0.2	10 mi	8	0	−3		5
Hannover	8													
Magdeburg	8	53.9	SE 1	12	3	/ 0	0	4	9 — sm	8	0	−3		5
Dresden	8	55.3	SE 2	12	−4	— 0	/	>50	6 — sm	9	0	−4		3
Berlin	8	53.7	WSW 1	02	−1	/ +0.5	1	4	6 — sm	8	0	−2		2
Grünberg i. Schles.	8	54.1	SW 4	01	−3	/ +0.5	0	20	2 — sm	8	0	−4		4
Breslau	8	55.5	W 2	01	−4	/ +1.0	0	20	1 — sm	8	0	−5		6
Frankfurt a. M.	8	54.8	SSW 1	71	2	— 0	7	1	10 sm	9	@	0		3
Karlsruhe	8	54.5	Stille	51	3	∧ −0.5	6	0.2	10 mi	9	2	−1		2
Friedrichshafen	8	55.7	WNW 3	11	2	/ +1.0	6	20	10 — mi	9	1	−4		4
Bamberg	8	53.8	S 1	11	−1	— 0	2	10	10 sm	9	0	−2		2
München	8	54.2	NNE 1	11	1	/ +1.0	2	10	8 — sm	9	0	−3		4
Kahler Asten 852	8	662.4	W 2	28	−4	∧ −1.0	1	0.5	Nebel	9	0	−5		0
Wasserkuppe (Rhön) 950	8	6												
Feldberg im Taunus 801	8	682.7	SW 1	27	−3	— 0	4	0.5	Nebel	9	0	−5		—
Brocken 1148	8	651.9	SW 3	11	−7	∧ −0.5	7	50	2 — sm	8	0.1	−8		4
Fichtelberg 1213	8	647.5	NW 2	11	−7	— 0	1	>50	0 — sm	9	1	−8		3
Schauinsland 1207	7	613.5	NW 4	01	−8	/ +0.5	0	>50	2 sm	9	0	−13		5
Feldberg i. Schwarzw. 1493	8	6												
Zugspitze 2964	7	612.1	NW 7	27	−7	/ +0.5	4	0.05	10 mi	9	0	−12		6
Säntis 2500	8	5 —	WSW 4	61	−4	/ +1.0	7	0.05	6 — sm	10	1	—		5
Sonnblick 3106	8	5												

Seehöhe in Metern

Luftdruck der Bergstationen nicht auf Schwere und Meeresspiegel reduziert

Nachdruck und Verwertung für öffentliche Vorhersage verboten!

Sonnabend, den 26. Dezember 1925

DEUTSCH

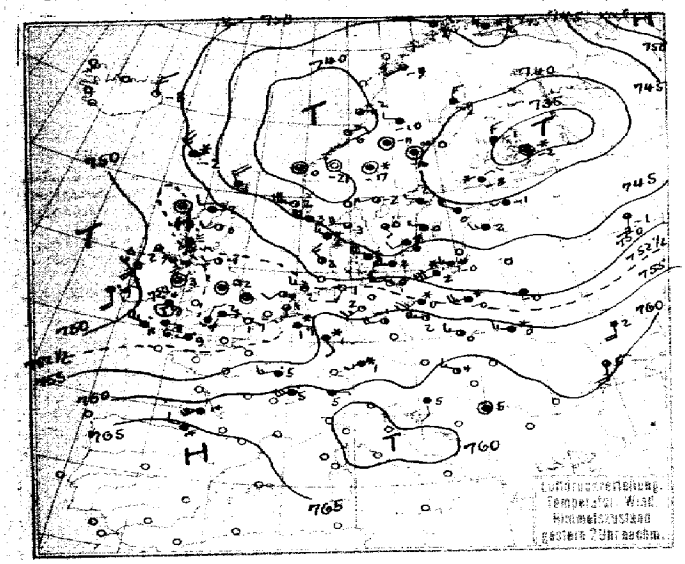

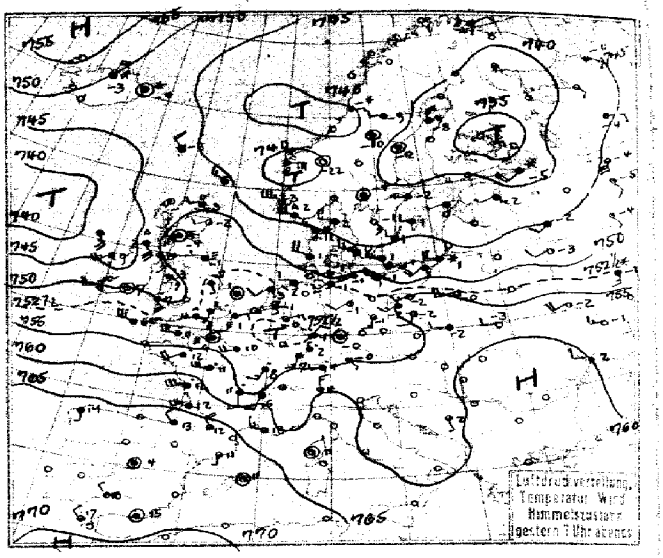

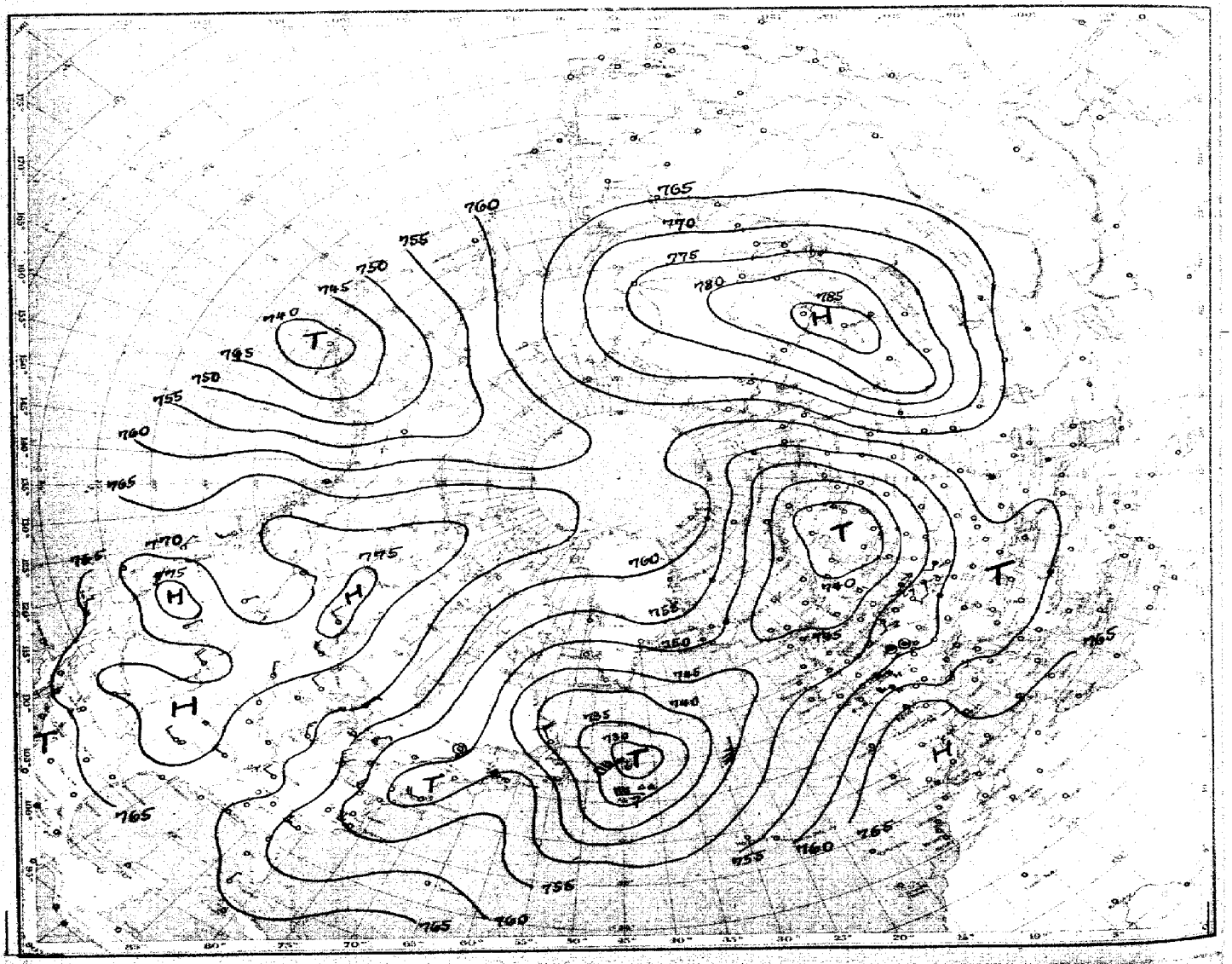

Luftdruck, Temperatur, Wind, Himmelszustand der nördlichen Halbkugel

EWARTE Jahrgang 50 Nr. 360

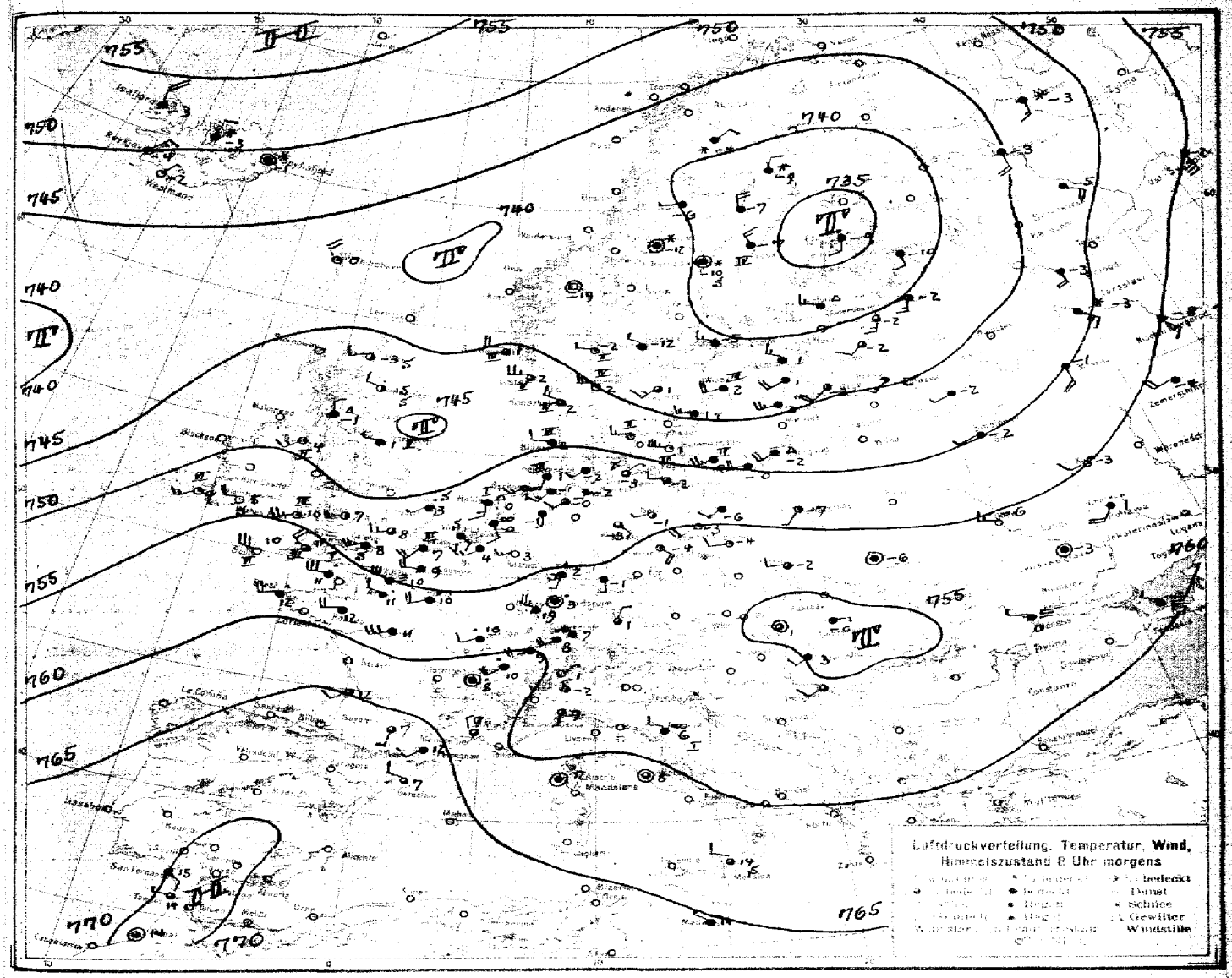

ALLGEMEINE ÜBERSICHT 8 Uhr morgens: Sonnabend, den 26. Dezember 1925

Das umfangreiche Tiefdruckgebiet über Nord- bis Mitteleuropa zerfällt in kleinere Teiltiefs von 740 mm Druckhöhe über Finnland, der mittleren und nördlichen Nordsee, während das flache Tief über Ungarn sich weiter langsam auffüllt. Vom Ozean dringt zugleich ein neues Tief nach West- und Nordeuropa vor, das starke Energie entwickelt und warme feuchte Luftmassen schnell nach Westeuropa bringt, die allgemeines Tauwetter und stärkere Schneeschmelze über ganz Mitteleuropa herbeiführen werden. Das Hoch über Spanien dürfte sich weiter langsam verstärken, sodaß hierdurch die Westwindwetterlage bei uns weiter befestigt wird.

WETTERAUSSICHTEN AN DER DEUTSCHEN KÜSTE für Sonntag, den 27. Dezember 1925

NORDSEE, westl. OSTSEE: Mäßige bis frische südwestliche Winde, allgemeine Erwärmung und Tauwetter, meist trübe, Regenfälle.

mittl. OSTSEE: (Wetterw. Swinemünde) Vorübergehend auffrischende Winde aus westlichen Richtungen, wolkig, teils aufheiternd, vereinzelt Niederschläge, sichtig, Frost.

östl. OSTSEE: (" Königsberg) Schwache bis mäßige westliche Winde, Niederschläge in Schauern.

Sturmwarnungen: (" Swinemünde) mittl. Ostsee, heute morgen 11 10 h. Gefahr zunächst vorüber, Signal abgenommen.

Hamburg, Deutsche Seewarte. Kapelle. Abt. III. Georgii

Blaudruck: Hartung & Co., Hamburg

Sonnabend, d. 20. Dez. 1924 Nr. 360

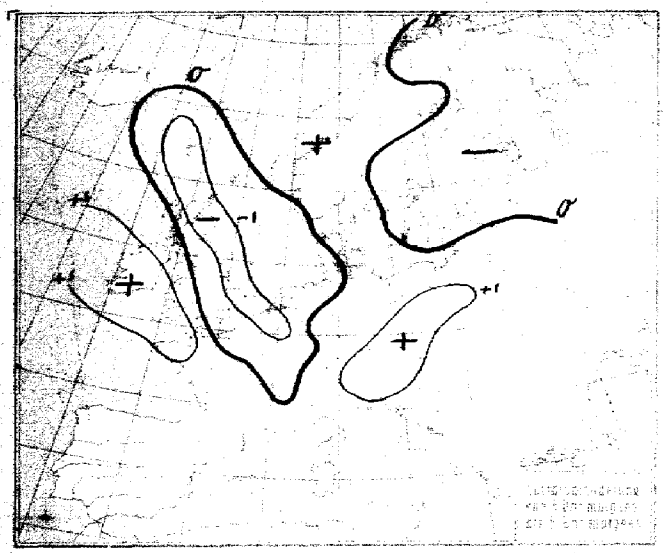

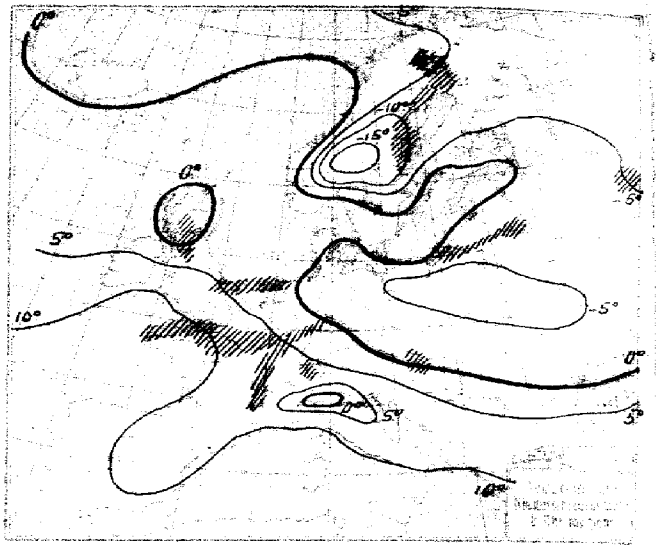

NACH AUFZEICHNUNGEN DER REGISTRIERAPPARATE ZU HAMBURG SEIT GESTERN 8 UHR MORGENS (M. E. Z.)

STUNDE		9	10	11	12m	1	2	3	4	5	6	7	8	9	10	11	12n	1	2	3	4	5	6	7	8
Thermograph		0.0	0.1	-0.2	0.0	1.4	0.8	0.4	0.2	-0.4	-1.4	-1.6	-1.4	-1.2	-1.1	-1.4	-2.0	-2.4	-2.7	-3.0	-2.8	-2.8	-2.9	-3.0	-2.1
Barograph		49.3	49.3	49.3	49.2	49.0	48.9	48.8	48.8	48.4	48.4	48.6	48.6	49.0	49.0	49.0	49.0	49.0	49.1	49.2	49.1	49.2	49.3	49.3	49.3
Anemograph	Richtung	SSW	SSW	SSW	SSW	SSW	SW	SSW	SSW	SSW	SW	SW	SW	SW	SW	SW	SW	SW	SW	SW	SW	SW	SW	SW	SW
	m. p. S.	7.0	8.5	7.0	6.5	6.2	7.3	6.8	5.5	5.0	4.5	5.0	5.8	5.0	4.2	4.0	4.9	5.2	5.0	4.0	4.1	4.5	5.0	5.2	4.0
Regenmesser		0.06	0.18	0.84	0.00	-	-	-	-	-	-	-	-	-	-	-	-	0.24	-	-	-	-	-	-	-
Sonnenscheindauer in Min.		-	-	-	45	60	60	15	-	-	-	-	-	-	-	-	-	-	-	-	-	-	-	-	-

AUFSTIEGE

STATION Wind in m./S.	Seehöhe	Zeit	Boden	200	500	1000	1500	2000	2500	3000	3500	4000	4500	5000	Bemerkungen
							Heute morgen:								Sichtw. bis Klom.
Hanau		10a	-	W 12	W 24	W:N 12									
Quitzow		"	-	-	WSW 8	NW:W 9									
							Gestern nachm. u. abend:								
Falkenhagen		2p	-	SE:E GSE:E 8											
Marignane		5p	-	-	SW 9	NW:W 9	NW:W 13								

Sonnabend, d. 26. Dez. 1925.

STATION	MORGEN Luftdruck	Wind	Wetter	Temperat.	Luftdruck Charakter. u. Änder.	W	Sichtweite in km	Wolken (in Zehntel)	Rel. Feucht.	Niederschlag	Minimum	Seegang
Wien												
Zürich	759.9	SW 4	51	8	↘ +0.5	6	20	10	8	10	2	–
Bern	61.2	SW 4	11	9	↘ +0.5	6	50	10	7	4	5	–
Genf	62.2	SW 4	55	10	↘ 0	6	10	10	8	20	8	–
Lugano	57.4	NE 1	00	1	– 0	0	20	wolkenl.	8	0	0	–
Helder	60.3	O 3	70	0	↘ -0.5	1	4	10	0	⊕	–	≈
Vlissingen	64.1	ESE 2	11	1	↘ +1.0	2	10	10	9	1	–	≈
Utrecht	61.9	ESE 2	25	0	↘ -0.5	6	2	10	0	0.1	-2	–
Kopenhagen	49.2	W 3	01	0	↘ +0.5	0	20	3	7	0	–	≈
Skagen	45.0	W 5	01	2	– 0	0	20	1	7	0	–	≈
Hanstholm	46.3	WNW 3	11	2	↘ 0	2	50	8	0	0	–	≈
Skagvandshuk	49.6	W 2	12	2	↘ +0.5	0	>50	10	0	0	–	≈
Hammershus	48.3	W 7	01	1	– 0	1	50	2	0	0	–	≈
Abisko												
Haparanda	37.7	NNE 2	65	-9	– 0	7	–	10	8	3	-9	–
Pensele	39.7	W 1	17	-6	– 0	7	4	10	0	4	-9	–
Oestersund	47.1	Stille	00	-12	– 0	7	4	10	0	4	-13	–
Hernösand	38.2	–	01	-10	↘ -0.5	7	2	10	7	1	–	≈
Sirna												
Karlstad	42.4	NW 1	11	-12	↘ +0.5	2	–	10	0	0	-12	–
Stockholm	40.3	WNW 3	11	-8	↘ -0.5	2	10	10	8	0	-5	–
Jönköping	43.7	SW 3	10	1	– 0	7	20	7	8	0.2	-1	–
Wisby	42.7	WSW 4	11	2	↘ -0.5	7	>50	10	8	0.1	–	≈
Kalmar	45.2	W 3	11	1	↘ 0	2	–	10	7	0	–	≈
Göllivare	39.9	NE 2	01	-4	↘ -0.5	2	2	10	7	1	-9	–
Karlshamn												
Bjuröklubb	38.5	N 4	11	-7	– 0	7	>50	10	–	0	–	–
Quade Hook												
Spitzbergen												
Ingö												
Valdersund												
Kinn												
Lister	40.0	W 5	11	2	↘ 0	5	50	7	7	⊕	–	≈
Bären-Insel												
Andanes												
Röst												
Jan Mayen												
Färder	43.4	W 1	00	-2	↗ +1.0	3	20	1	–	0	–	≈
Vardö												
Brönnö												
Utsire	48.5	W 4	12	1	– 0	5	50	8	7	0	–	≈
Dombas	44.6	Stille	01	-14	↗ +0.5	0	>50	wolkenl.	8	0	-22	–
Helsingfors	38.8	WNW 3	72	–	– –	–	–	–	–	–	–	–
Vasa	37.5	NNW 1	11	-7	– 0	2	>50	10	8	–	–	–
Knopio	37.3	SSW 2	18	-9	↗ +2.0	1	4	10	8	–	–	–
Dorpat	41.9	SW 2	11	-2	↗ +0.1	7			0	-2	–	–
Riga	44.5	SW 4	11	-3	↗ +0.5	1	50	5	6	0	0	–
Warschau	54.2	SW 1	12	-7	↗ +1.0	1	10	6	0	0	-7	–
Lemberg	57.7	Stille	11	-6	– 0	2	1	10	8	0	-7	–
Pinsk												
Wilna												
Krakau	55.6	W 2	10	-2	↗ 0	2	–	7	5	0	-3	–
Posen	54.7	SW 2	12	-6	↗ +0.5	2	4	10	0	–	-9	–
Prag												
Eger												
Preßburg												
Kaschau												
Olmütz												
Budapest	54.2	Stille	714 bed.	0	↘ 0				5	2	0	–
Belgrad	55.–	SW 2	714 "	–								
Serajewo												
Agram												
Sofia												
Athen												
Korfu												
Turin												
Genua	54.8	SW 1	11	9	– 0	1	10	7	7	0	–	≈
Livorno												
Ancona	57.6	WNW 2	25	6	– 0	2	4	5	8	0	–	–
Maddalena												
Messina	62.6	WNW 2	11	14	↗ +0.6	2	20	9	7	0	–	≈
Tarent												
Venedig												
Rom	62.2	Stille	12	8	– 0	0	20	7	9	0	-3	–
Malta	65.6	NW 1	10	14	↗ +0.5	1	50	10	8	0	–	≈
Madrid												
La Coruña												
Mahon												
Malaga												
Koria												
Funchal												

STATION	MORGEN Luftdruck	Wind	Wetter	Temperat.	Luftdruck Charakter. u. Änder.	W	Sichtweite in km	Wolken (in Zehntel)	Rel. Feucht.	Niederschlag	Minimum	Seegang
Rochefort												
Bayonne												
Bordeaux												
Clermont												
Dijon	754.0	WSW 5	50	10	↗ +0.5	–	4	10	–	5	6	–
Calais	52.4	SW 4	11	7	↘ -0.5	–	10	10	–	1	–	≈
Brest	58.5	WSW 4	50	12	↗ +1.6	–	10	10	–	14	–	–
Perpignan	56.6	WSW 4	50	10	↘ -0.5	–	4	10	–	3	8	–
Rennes	55.6	SSW 2	11	12	– 0	–	20	10	–	0.6	10	–
Straßburg	55.9	WNW 6	11	10	↗ +0.5	–	20		–	4	5	–
Toulouse	67.2	S 1	11	7	↗ +0.5	–	7	60	–	0	5	–
Tours	59.0	WSW 6	11	11	– 0	–	2		–	4	11	–
Ajaccio	62.2	Stille	11	12	– 0	–	10		–	0	–	–
Le Havre	54.5	W 6	25	10	↘ -0.5	–	0.2	Nebel	–	8	–	≈
Marignane	63.0	NW 1	11	9	↗ 0	–	50		–	1	8	–
Nancy												
Lerwick	–	–	2	6.4	2	–	0	7	10	10	8	1	–	–
Renfrew	48.7	N 1	84	-1	↗ +0.5	7	10	10	–	0	8	-4	–
Cranwell												
Scilly	50.3	WNW 6	00	10	↗ +1.6	6	20	wolkenl.	0	4	–	≈
Wick	48.3	WSW 2	01	-3	↘ -1.0	1	50	5	0	0	–	≈
Mallinhead												
Tynemouth	46.5	W 1	11	1	↘ -0.5	2	10	10	9	0	–	≈
Pembroke	51.3	WSW 5	02	10	↗ +1.0	5	10	3	9	1	–	≈
Roches Point	53.6	W 2	01	5	↗ +1.6	0	50	wolkenl.	0	7	–	≈
Croydon	52.1	WSW 3	10	8	↘ -0.5	2	10	9	9	1	2	–
Aberdeen	47.1	WNW 2	01	-5	↘ -1.0	0	10	4	8	0	–	≈
Valentia	52.9	SW 3	01	9	↗ +1.0	1	10	2	9	0	–	≈
Plymouth	56.5	NW 4	11	11	↗ +2.6	6	20	9	8	1	–	≈
Guernsey	56.0	W 6	50	11	↗ +1.0	6	10	10	0	5	–	≈
Stornoway												
Holyhead	49.6	W 5	00	8	↗ +1.0	6	50	1	8	10	–	≈
Donaghadee	48.5	SW 3	00	4	↗ +1.0	2	50	3	9	3	–	≈
Yarmouth	50.7	WSW 1	50	3	↘ -1.0	6	4	10	0	2	–	≈
Blacksod												
Calshot	52.5	WSW 4	41	8	↗ 0	6	10	10	0	1	–	0
Thorshavn	42.0	NW 4	01	0	↘ -2.0	1	20	2	9	–	–	–
Seydisfjord	49.5	Stille	60	-1	– 0	7	–	10				
Acureyri												
Isafjord												
Reykjavik												
Vestmannö												
Alexandrovsk												
Archangelsk	43.8	O 4	bed.	-3	↗ +0.9					1		
Ust-Zylma	52.4	Stille	*	-19	↘ -0.5					–		
Matochkin-Sharr												
Dickson												
Petersburg	34.7	SSW 3	bed.	-2	↗ +1.8					10		
Tscherdyn												
Moskau	49.8	O 4	*	-1	– 0					3		
Kasan	61.4	ESE 1	heiter	-7	↗ +1.0					2		
Kiew	50.3	WNW 3	bed.	-6	– 0					1		
Ufa	65.3	SSW 5	"	-6	– 0					0		
Saratow	63.1	SSE 4	"	-4	– 0					0		
Orenburg	66.3	SSE 4	*	-7	↗ +0.4					2		
Odessa	57.9	WNW 1	=	0	↘ -0.5					0		
Sewastopol												
Astrachan	64.8	ESE 3	heiter	-2	↘ -0.9					0		
Emba	68.5	Stille	bed.	-9	↗ +0.3					0		
Batum												
Baku	64.4	SW 1	714 "	7	↘ -0.3					0		
Tobolsk	60.3	SSE 4	heiter	-30	↘ -0.3					0		
Omsk												
Tashkent												
V. Imbatskoe												
Tomsk												
Irkutsk	69.8	NW 2	714 bed.	-23	↗ +1.5					1		
Jakutsk												
Wladivostok	71.0	NNE 2	714 "	-9	↗ +0.8					0		
Tanger	70.–	W 1	1/2 "	14								
Agadir	68.–	SE 1	heiter	14								
Bou Denib												
Oran												
Algier												
Setif												
Tunis												
Aleppo												
Beyruth												
Rabat	70.–	Stille	bed.	14								

NORD-AMERIKA 2 UHR NACHTS

	Luftdr.	Wind		Luftdr.	Wind		Luftdr.	Wind		Luftdr.	Wind		Luftdr.	Wind
St. Johns			La Paz	775	W 2	Bermuda			Duluth	767	W 1	Tatoosh	768	S 3
Sydney			Edmonton	70	NE 2	Key West	70+	N 1	Huron	72	NW 1	San Diego		
Father Point	751	W 5	Nantucket	48	W 4	Little Rock	68	W 1	Salt Lake City	74	N 1	San Diego	64	NW 1
Grey Sound	57	NE 3	Washington	55	NW 4	Nashville	67	W 1	Helena	69	N 1	Forth Worth	71	W 1
White River	64	N 2	Hatterns	56	W 5	Cleveland	58	NW 3	Denver	68	W 4	El Paso	70	NE 1
Winnipeg	73	W 3	Charleston	59	W 3	Chicago	66	NW 3	Roseburg	69	NW 1	Belle Isle	39	NW 4

STATION	GESTERN NACHMITTAG						GESTERN ABEND							STATION	GESTERN NACHMITTAG						GESTERN ABEND						
	Luftdruck	Wind	Wetter	Temperat.	W	Sichtweite in km	Luftdruck	Wind	Wetter	Temperat.	W	Niederschlag	Maximum oder Sensory		Luftdruck	Wind	Wetter	Temperat.	W	Sichtweite in km	Luftdruck	Wind	Wetter	Temperat.	W	Sichtweite in km	Niederschlag
Wien														Turin												
Zürich														Genua												
Bern	758.0	W 4	11	4	7	50	59.0	SW 3	51	4	7	10	3	Livorno												
Genf	60.9	SW 5	55	6	6	10								Ancona												
Lugano	60.0	E 1	11	5	7	20	58.9	N 3	01	4	7	20	0	Maddalena												
Helder	59.8	SW 2	01	4	0	10	52.8	SW 2	12	3	1	10	0	Messina												
Vlissingen														Tarent												
Utrecht	53.3	SSE 1	11	1	1	4	53.5	SSE 1	10	-1	1	10	0	Venedig												
Kopenhagen	47.1	W 4	16	2	6	50	47.8	W 3	00	0	1	50	⊘	Rom												
Skagen	42.4	W 4	11	3	1	10	43.3	W 4	11	2	1	10	0	Malta												
Ranstholm	45.2	WNW 3	33	1	5	20	46.4	WNW 3	33	1	5	20	3	Madrid							Stille	11	4			
Hjorvadshak	46.8	NW 3	17	2	8	50	48.2	WNW 4	07	1	5	50	⊘	La Coruña							68.4	S 1	11	14		
Hammershus	46.2	W 7	11	2	0	20	46.8	WNW 7	17	-1	3	20	3	Mahon							65.8	Stille	01	11		
Ablisko	44.0	SW 1	11	-9	1	50								Malaga								WNW 1	01	18		
Haparanda	41.1	WNW 3	11	-9	7	50								Horta												
Stensele	42.4	W 1	11	-10	2	10	41.0	W 2	11	-9	2	10	1	Rochefort					–		41.2	WSW 7	50	12	–	0.2
Oestersund	43.1	Stille	11	-11	2	50	42.6	Stille	11	-10	2	×	0	Bayonne	66.4	W 2	11	14	–	50	67.0	NW 2	11	13	–	50
Hernösand	40.6	Stille	26	-16	3	20	39.2	Stille	11	-12	2	20	0	Bordeaux	62.4	SW 7	11	14	–	20	63.9	SW 6	11	12	–	20
Härna	42.2	"	61	-17	3	2								Clermont					–		59.1	S 2	50	11	–	50
Karlstad	41.5	WSW 1	00	-2	1	×	41.6	Stille	11	-4	1	×	0	Dijon	58.0	WSW 3	50	5	–	2	54.8	SSW 3	50	8	–	2
Stockholm	41.7	W 1	11	-2	2	10	44.0	W 1	11	-2	2	10	0	Calais	52.0	ESE 3	×	1	–	1	53.1	ENE 2	25	1	–	1
Jenköping	43.7	SE 1	11	0	7	50	43.5	SE 3	01	-1	1	×	0.1	Brest					–						–	
Wisby	43.0	W 1	11	0	2	50	42.9	W 2	11	1	2	50	0	Paris					–		63.4	WSW 4	11	10	–	10
Kalmar	44.8	SW 2	63	0	7	×	44.6	W 2	11	1	7	×	1	Perpignan					–						–	
Gällivare	43.0	Stille	11	-9	2	10	42.4	W 1	11	-9	7	10	0.5	Rennes					–		56.3	SW 4	50	12	–	10
Karlshamn														Straßburg					–		52.5	SSW 3	11	7	–	10
Bjuröklubb	40.4	NNE 5	17	-8	7	>50	38.7	N 5	61	-8	7	4	2	Toulouse					–		65.3	NW 4	11	12	–	20
Quade Hook														Tours					–		57.3	W 6	50	11	–	2
Spitsbergen	62.3	Stille	02	-34	2	20								Ajaccio					–		63.1	Stille	11	11	–	20
Jagö	45.7	E 2	11	-2	2	50								Le Havre					–		53.5	Stille	25	6	–	0.05
Valdersund	38.8	ENE 2	00	-6	0	50								Marignane					–		62.3	WNW 3	11	18	–	20
Kinn	38.4	Stille	12	0	1	50	38.6	E 6	60	0	7	10	⊘	Nancy					–		53.5	Stille	25	2	–	0.5
Lister	44.6	WNW 6	03	3	5	50	44.0	WNW 6	32	2	5	50	0.1	Lerwick	44.6	NW 4	13	1	7	50	44.6	WNW 3	03	1	1	50
Bären-Insel														Renfrew	53.0	S 1	27	-4	3	0.5	51.2	Stille	27	-4	3	0.5
Andäues														Cranwell	54.0	Stille	11	0	2	10	53.1	SE 1	11	-1	2	4
Röst														Scilly	51.0	WNW 5	45	11	6	2	53.1	WNW 6	11	11	6	10
Jan Mayen														Wick	50.6	W 2	01	-2	7	50	49.3	WSW 2	17	-3	7	50
Färder														Malinhead	50.9	ESE 3	11	2	1	50	47.8	SE 5	71	2	×	×
Vardö	45.6	NNW 3	33	-2	7	20	44.7	ENE 2	32	-1	7	50	0.1	Tynemouth	52.8	WSW 2	01	-1	3	2	51.8	W 1	27	-1	3	0.2
Brönnö	40.5	E 3	10	-2	1	>50	40.6	E 1	11	-4	1	>50	0	Pembroke	50.8	ESE 5	58	-4	2	20	49.2	SE 4	11	-7	6	0.2
Utsire	43.2	W 4	10	2	5	50	42.8	W 7	30	3	5	60	1	Roches Point	50.1	SE 4	51	7	6	2	50.3	Stille	01	7	6	20
Dombas	41.8	Stille	01	-21	0	>50	43.2	Stille	00	-22	0	>50	0	Croydon	53.3	E 1	11	2	6	4	53.4	SSW 1	15	2	3	4
Helsingfors	47.2	ENE 3	63	-8	7	2								Aberdeen	50.8	WSW 2	01	0	0	80	50.7	WSW 2	04	-2	0	10
Vasa														Valentia	47.5	SSE 4	40	3	6	10	50.3	WSW 4	01	10	6	10
Kuopio	38.0	NNE 3	15	-1	8	>50								Plymouth	51.8	E 4	11	6	5	10						
Dorpat	43.6	WSW 1	11	-1			44.0	WSW 1	11	-2			0	Guernsey	52.1	W 1	41	5	6	10	53.0	W 6	40	11	6	10
Riga	44.2	W 3	11	-2	2	10								Stornoway	52.5	Stille	12	1	1	10						
Warschau	51.3	WSW 5	63	-0	6	2	52.8	WSW 4	11	-0	1	10	0.6	Holyhead	51.8	Stille	11	3	7	80	50.5	ESE 3	51	3	6	10
Lemberg	55.7	W 3	61	0	7	2	58.2	W 2	07	-3	5	0.5	0.2	Donaghadee	52.5	SE 3	12	4	0	50	50.8	SE 3	13	5	5	50
Plask	49.6	W 1	11	-0	2	2								Yarmouth	54.8	Stille	10	2	2	4	53.3	Stille	11	1	1	4
Wilna														Blacksod	47.8	SE 5	75	2	7	10	×	SW 5	11	9	5	20
Krakau	51.2	W 8	10	0	1	10	50.7	W 2	01	-2	0	4	0	Calshot	52.5	ANE 2	11	4	6	10	52.6	ESE 4	45	4	6	2
Posen	53.3	SW 5	60	0	7	4	53.4	SW 3	00	-2	0	10	–	Thorshavn	48.5	NW 5	33	-2	5	×	46.7	NW 4	11	-3	2	20
Pfeg														Seydisfjord	51.2	N 3	00	-8	1	0.2	49.5	Stille	65	-4	7	20
Eger														Acureyri							53.0	N 4	09	-3	7	20
Preßburg														Isafjord												
Kaschau														Reykjavik												
Ohmütz														Vestmannö												
Budapest	60.4	WNW 3	½bed.	4										Kurik	66.0	SSW 3	½bed.	-1			53.9	SSW 3	Schnee	-1		
Belgrad	61.8	Stille	11	5	2	20								Archangel	54.3	NNW 5	bed.	1			58.4	SW 4	klar	-5		
Serajewo							55.5	SE 1	10	2	5	4	2	Lugansk	61.7	NNW 6	klar	2								
Agram	60.7	SSE 2	11	5	6	10								Saratow	57.8	SSW 3	bed.	10			64.8	W 3	klar	-1		
Sofia														Orenburg	63.6	SE 4	"	-6			62.8	SE 6	Schnee	-2		
Akkerman														Odessa	58.1	SSW 5	½bed.	5			59.0	WNW 2	bed.	2		
Kustendje														Kertsch	62.4	SE 1	½bed.	4			61.2	SE 1	klar	4		

SCHIFFSMELDUNGEN

Datum	Zeit	Breite	Länge v. Gr.	Luftdruck	Wind	Wetter	Temper. Luft	Temper. Wasser	W	Sichtweite in km	Wolken (in Zehntel)	Bezeugung	Dünnung aus	Datum	Zeit	Breite	Länge v. Gr.	Luftdruck	Wind	Wetter	Temper. Luft	Temper. Wasser	W	Sichtweite in km	Wolken (in Zehntel)	Bezeugung	Dünnung aus
26.12	8a	58.9	40.5w	24	SW 8	54	4	8	5	10	10		NW	26.12	8a	51.2	15.5w	48	S 5	84	11	11	5	2.5	2		NW
" "	2p	58.5	44.0w	29	SW 9	85	6	11	5	20	10		NW	" "	8a	46.8	23.8w	43	WSW 6	–	11	12	0	50	2		NW
" "	7p	57.9	44.3w	28	SSW 8	88	6	12	8	20	10		SW	" "	8a	50.0	27.4w	44	E 6	–	11	11	1	10	4		NW
" "	7p	58.3	23.0w	42	WSW 6	11	12	11	5	20	7		W	" "	8a	54.7	17.2w	43	SSW 6	12	11	12	5	50	8		NW
" "	7p	55.2	11.6w	42	SSE 5	44	×	×	1	20	9		S	" "	2a	50.8	43.8w	30	SW 9	88	6	5	8	20	10		NW
" "	2p	46.5	44.6w	35	WSW 8	11	18	14		10			SW	" "	8a	50.2	23.6w	42	S 7	11				20			NW
" "	2a	46.0	41.4w	32	WSW 8	88				10			SW	" "	8a	51.2	15.5w	48	S 5	84				2.5			NW

WETTERBERICHT
DER
DEUTSCHEN SEEWARTE

JAHRGANG 50 , **Nr.** 361 VERLAGSORT HAMBURG Sonntag, d. 27 Dezember **1925**

Mitteleuropäische Zeit — **Luftdruck** reduziert auf 0° **Temperatur**, Meeresspiegel und Schwere in 45° Breite — **Temperatur** in Celsius-Graden — **Windstärke** nach **Beaufortskala** (12 = Orkan) — **Wetter:** 00 bis 09 wolkenlos bis halb bedeckt; 10 bis 19 halb bis ganz bedeckt; 20 bis 29 Dunst oder Nebel; 30 bis 39 Schauer; 40 bis 49 Rieselregen; 50 bis 59 sonstiger Regen; 60 bis 69 Schnee; 70 bis 79 Graupel oder Regen und Schnee gemischt; 80 bis 89 Hagel; 90 bis 99 Gewitter — **W** = **Witterungsverlauf** seit der letzten Beobachtung: 0 = wolkenlos bis halb bedeckt, 1 = wolkig, 2 = anhaltend ganz bedeckt, 3 = Dunst oder Nebel, 4 = dichter Nebel, 5 = Schauer, 6 = Regen oder Rieselregen, 7 = Schnee, 8 = Graupeln oder Hagel, 9 = Gewitter — **Relative Feuchtigkeit:** 0 = 95 bis 100 %, 9 = 90 bis 94 %, 8 = 80 bis 89 %, 7 = 70 bis 79 %, 6 = 60 bis 69 %, 5 = 50 bis 59 %, 4 = 40 bis 49 %, 3 = 30 bis 39 %, 2 = 20 bis 29 %, 1 = 10 bis 19 %

GESTERN NACHMITTAG 2 UHR

DEUTSCHE STATIONEN	Uhrzeit	Luftdruck	Wind	Wetter	Temperat.	Luftdruck Charakter. u. Änder.	W	Höhe in m	Wolken (in Zehntel)	Rel. Feucht.	Seegang	Wolkenhöhe
Borkum	2	749.8	SW 3	11	1	-1.5	2	4	10	8		6
Helgoland	2	–	S 2	Schnee	–							
Altenwalde	2	51.1	SW 2	20	9	-1.0	1	2	10	8		5
Bremen	2											
Hamburg	2	51.9	ESE 1	11	9	-1.0	1	4	10	9	0	5
Kiel	2	52.2	SW 2	11	0	0	2	–	10	9		5
Warnemünde	2											
Swinemünde	2	52.2	WSW 1	11	-1	0	1	2	9	8		5
Rügenwaldermünde	2											
Danzig	2	49.4	SW 4	01	-0	+1.0	1	60	2	8		9
Königsberg	2	48.6	WSW 4	32	-1	+0.6	7	10	10	9	–	
Memel	2											
Aachen	2	53.6	W 4	16	7	0	6	10	10	9		3
Hannover	2											
Magdeburg	2	53.2	S 1	11	2	-0.5	2	10	10	7		5
Dresden	2	54.4	ESE 3	11	-1	-1.0	1	50	9	8		9
Berlin	2											
Grünberg in Schles.	2											
Breslau	2	55.4	W 2	12	2	-1.0	1	10	8	6		9
Frankfurt a. M.	2	55.4	SW 1	11	3	0	7	1	10	10		3
Karlsruhe	2											
Friedrichshafen	2											
Bamberg	2											
München	2	55.8	W 3	11	5	+0.5	6	20	10	9		4
Kahler Asten 832	2	–										
Wasserkuppe (Rhön) 950	2[15]	6										
Feldberg im Taunus 801	2	6										
Brocken 1148	2[15]	6										
Fichtelberg 1213	2	647.3	WSW 6	61	-6	-0.5	4	0.05	10	0		0
Schauinsland 1605	2	6										
Feldberg i. Schwarzw. 1497	2	6										
Zugspitze 2964	2[15]	522.8	NW 5	27	-8	-0.6	4	0.05	10	0		0
Säntis 2500	2	554.4	W 5	66	-5	-2.0	7	0.05	10	0		0
Sonnblick 3106	2	5										

Seehöhe in Metern

GESTERN ABEND 7 UHR

Uhrzeit	Luftdruck	Wind	Wetter	Temperat.	Luftdruck Charakter. u. Änder.	W	Höhe in m	Wolken (in Zehntel)	Rel. Feucht.	Insolation	Maximum	Seegang	Wolkenhöhe
7	752.0	WSW 3	10	2	+1.5	1	10	9	9	7	–		9
7	–			–									
7	51.5	SW 2	41	1	0	7	1	10	9	0	1	1	3
7	53.3	SW 3	40	2	0	6	–	10	9	0	1	2	3
7	52.9	SSE 1	61	0	+0.5	7	2	10	9	2	0		2
8	52.5	SW 2	11	0	+1.0	2	–	10	8	0	0		5
8	52.3	ESE 1	01	-2	0	0	0	3	8	0	0		6
7	53.1	SW 1	11	-3	+0.5	1	2	6	9	0	1		6
7	52.3	WSW 4	bed.	-0	+0.8	–			–		0		
7	51.4	SW 4	11	-1	+1.6	1	20	9	8	0	1		4
7	51.2	WSW 5	11	-2	+1.0	2	–	10	9	0.1	1		0
7	57.5	W 4	16	7	+1.5	6	10	10	9	5	8		3
7	–												
7	54.3	SSW 1	51	1	+1.0	2	4	10	8	0.1	2		4
7[00]	55.2	SSW 3	11	1	+0.5	1	20	10	8	0	1		7
7	54.2	SSW 1	11	1	+1.0	2	2	9	8	0	1		6
7	56.4	SW 3	12	-1	0	0	20	9	8	0	1		7
7	56.6	S 2	11	-1	0	1	10	9	8	0	3		6
7	57.2	SSW 2	11	6	+1.5	6	–	10	8	0.5	6		3
7	58.7	SSW 2	11	8	+1.5	5	4	9	8	0	6		5
7	01.6	SSE 2	10	6	+2.0	6	20	9	8	0	10		7
9[27]	59.4	Stille	55	4	+0.5	7	4	10	8	0	2		7
7	59.9	W 3	11	4	+1.0	2	10	10	8	0	3		6
7	–												
7	6												
7	–												
7	53.0	WSW 6	27	-2	+1.0	7	0.2	Nebel	9	0.4	-3		0
7	48.7	WNW 5	27	-3	+1.5	4	0.05	Nebel	9	1	-3		0
9[00]	5												
7	6												
9[15]	525.0	NW 3	27	-8	+2.0	7	0.05	10	9	9	–		0
7	555.4	WSW 4	63	-5	+3.0	7	0.05	10	9	6	-3		0
7	5												

Luftdruck der Bergstationen nicht auf Schwere und Meeresspiegel reduziert

KÜSTENSTATIONEN UND FEUERSCHIFFE

NACHMITTAG UND ABEND DES VORTAGES

List	2p:	SW 2, bed., gew. Sicht, See E
	7p:	Stille, Nebel, See I
Bülk	2p:	752.2 SW1, Wetter 11, T 0°, Sicht 4 km, See S
	7p:	752.1 S 2, " 11, T 0°, " 4 " " S
Arkona	2p:	
	7p:	
Außenjade	2p:	
	7p:	
Marienleuchte	2p:	
	7p:	
Borkumriff	2p:	749.6 SW 4, Wetter 41, T 3°, 10 km, W T 5°
	7p:	751.3 W 3, " 11, T 6°, W-T 5°, 10 SW, See E
Amrumbank	2p:	SW 3, bew., See II
	7p:	S 2, bed., " II
Adlergrund	2p:	
	7p:	W 4, bed., Sicht 12 SW, See W
Borkum	6p:	750.7 WSW 3, Wetter 11, T 3°

HEUTE MORGEN

List	8a:	W E 3, Nebel, Regen, See E
	11a:	
Bülk	8a:	750.1 S 1, Wetter 29, T 1°, Sicht 1 km, See S
	11a:	747.3 W 2, " 80, T 2°, " 2 " " I
Arkona	8a:	SW 2, Nebel, See E
	11a:	
Außenjade	8a:	SSW 2, Nebel, T 3°, See I
	11a:	
Marienleuchte	8a:	
	11a:	
Borkumriff	8a:	746.6 W 3, Wetter 11, T 7°, W-T 6°, 10 SW, See E
	11a:	
Amrumbank	8a:	S 2, Nebel, See II
	11a:	
Adlergrund	8a:	SW 2, bed., Sicht 3 SW
	11a:	SW 3, " " 1 " mild, See S
Borkum	11a:	

HEUTE MORGEN 8 UHR

DEUTSCHE STATIONEN	Uhrzeit	Luftdruck	Wind	Wetter	Temperat.	Luftdruck Charakter. u. Änder.	W	Höhe in m	Wolken (in Zehntel)	Rel. Feucht.	Insolation	Minimum	Seegang	Wolkenhöhe
Borkum	8	748.4	W 3	55	4	-1.0	6	0.2	10	9	–	–	I	8
Wilhelmshaven	8	47.7	SW 4	30	6	-3.5	5	2	10	8	2	3		4
Helgoland	8	48.3	SSW 3	Nebel	4									
Altenwalde	8	48.2	S 3	55	3	-2.0	6	0.5	10	9	4	9		3
Bremen	8	49.0	SSW 3	45	5	-2.5	5	1.0	10	9	1	4		4
Hamburg	8	49.8	ESE 2	23	3	-3.0	6	1	Nebel	9	3	9		4
Groß-Borstel	8		SE 1	30	3		5	1	10	–	1.4	-2.2		0
Kiel	8	49.6	S 2	27	1	-2.5	4	0.05	Nebel	9	0.2	-5		0
Warnemünde	8	50.3	SE 1	15	2	0	4	0.05	10	9	0	–		0
Swinemünde	8	51.7	Stille	24	2	-1.0	3	0.05	Nebel	9	0	-4		0
Rügenwaldermünde	8	52.4	S 3	bed.	-2	-0.2				9	0	-5		0
Danzig	8	52.4	W 4	01	-3	0	0	2.0	5	9	0	-4		0
Königsberg	8	53.2	SW 3	11	-4	0	1	2.0	7	9	0	-6		4
Memel	8	51.3	WNW 3	10	2	+0.5	1	2.0	8	9	0	–		0
Aachen	8	53.6	WSW 5	60	10	-1.0	6	1.0	10	9	3	7		3
Königsberg	8	49.9	SW 1	11	2	0	6	0.2	10	9	4	4		4
Hannover	8													
Magdeburg	8	53.0	SE 3	30	4	-2.0	5	4	10	8	0.4	2		4
Dresden	8[00]	55.6	S 3	11	5	-0.5	2	2.0	10	8	0.2	2		6
Berlin	8	53.5	W 3	11	4	-1.6	6	2	10	8	1	1		4
Grünberg i. Schles.	8	56.8	SW 2	11	3	0	1	1.0	9	9	0	-1		5
Breslau	8	57.0	SW 2	11	3	+0.5	7	1.0	10	9	0.2	-2		4
Frankfurt a. M.	8	55.7	WSW 1	51	8	-1.5	6	–	10	9	2	6		4
Karlsruhe	7[30]	55.7	SW 4	51	11	0	4	4	10	9	–	7		4
Friedrichshafen	8	60.8	SW 2	11	8	-0.5	5	50	9	8	1	8		6
Bamberg	8	58.1	SW 3	59	4	-1.0	6	2	10	9	1	3		7
München	8	60.4	SW 4	56	6	-1.0	6	4	10	9	3	3		8
Kahler Asten 832	8	–												
Wasserkuppe (Rhön) 950	8	6												
Feldberg im Taunus 801	8	584.8	SW 4	27	4	-1.0	6	0.2	10	9	0	5	-3	–
Brocken 1148	8	551.6	SW 8	28	-0	-2.6	5	0.2	Nebel	9	0	1	-2	0
Fichtelberg 1213	8	550.6	WSW 6	27	0	-0.5	4	0.05	Nebel	9	0	2	-3	0
Schauinsland 1605	7[30]	518.4	W 7	29	-4	+1.6	4	0.05	"	9	1	-11		0
Feldberg i. Schwarzw. 1493	8	–												
Zugspitze 2964	7[15]	527.0	NNW 5	27	-9	-0.5	7	0.05	10	9	0	-13		0
Säntis 2500	8	568.2	W 4	61	-3	0	7	0.05	10	9	0	-7		0
Sonnblick 3106	8	5												

Seehöhe in Metern

Luftdruck der Bergstationen nicht auf Schwere und Meeresspiegel reduziert

Nachdruck und Verwertung für öffentliche Vorhersage verboten!

Sonntag, den 27. Dezember 1925.

DEUTSCH

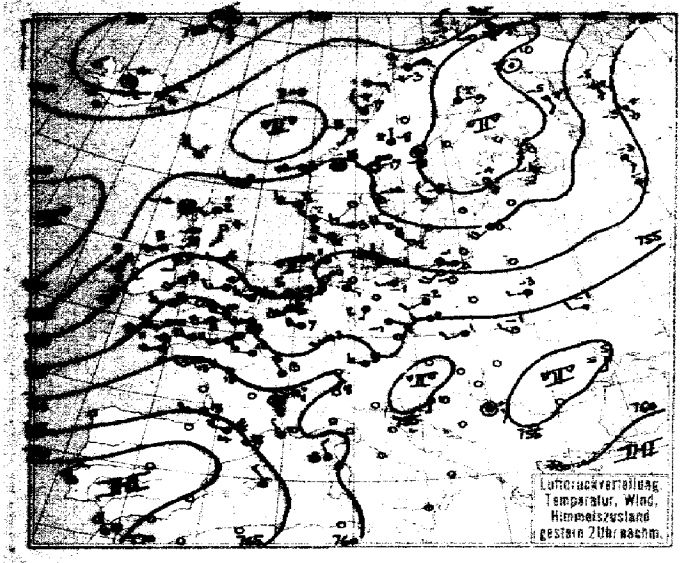

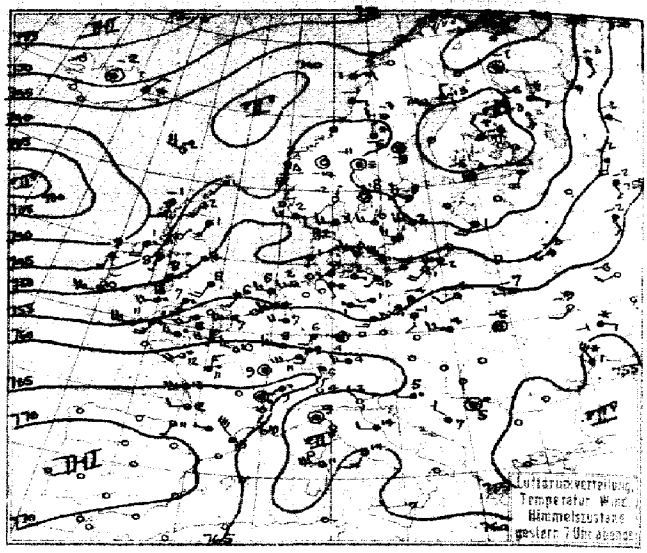

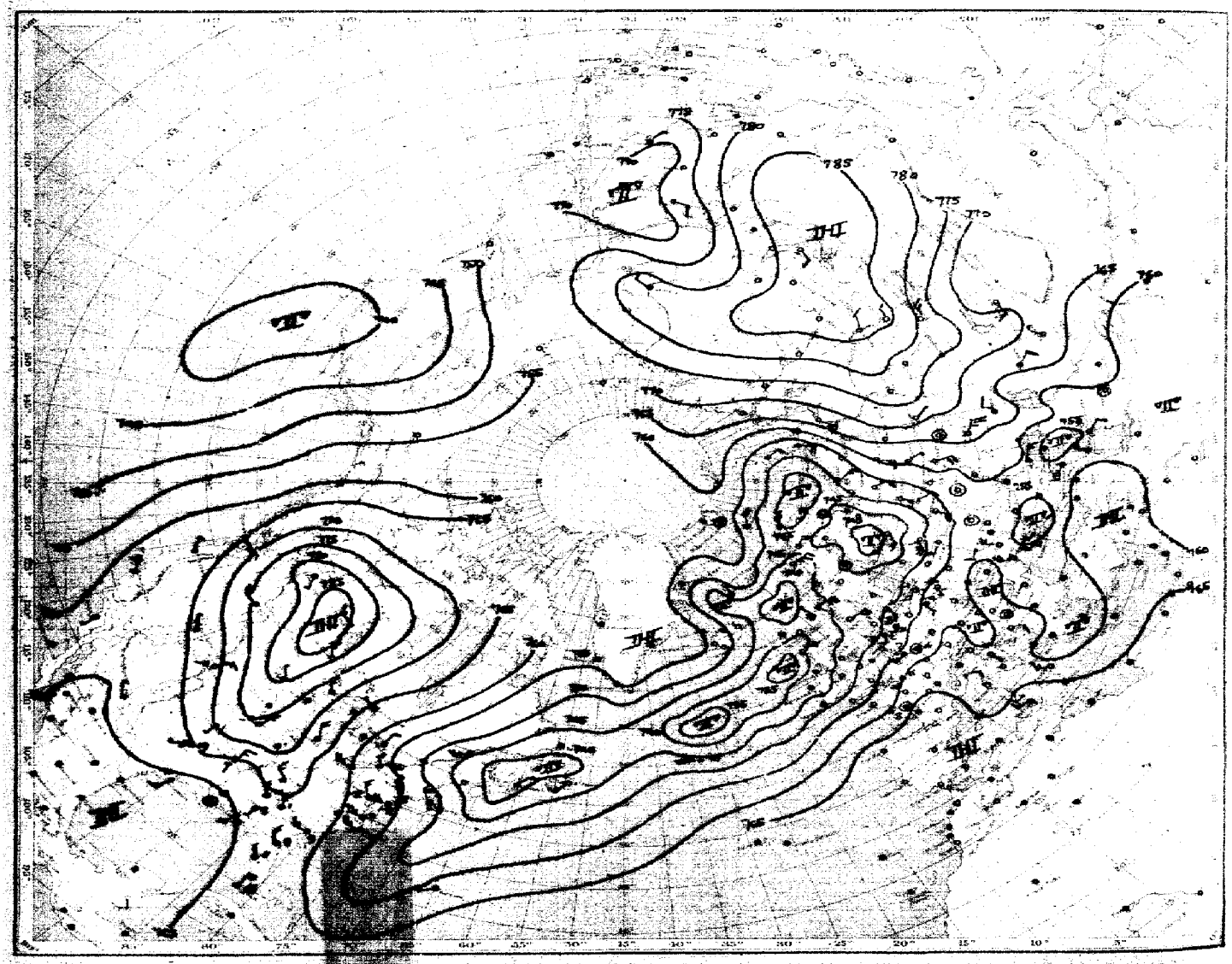

Luftdruck, Temperatur, Wind, Himmelszustand der nördlichen Halbkugel
von Sonntag, den 27. Dezember 1925 morgens.

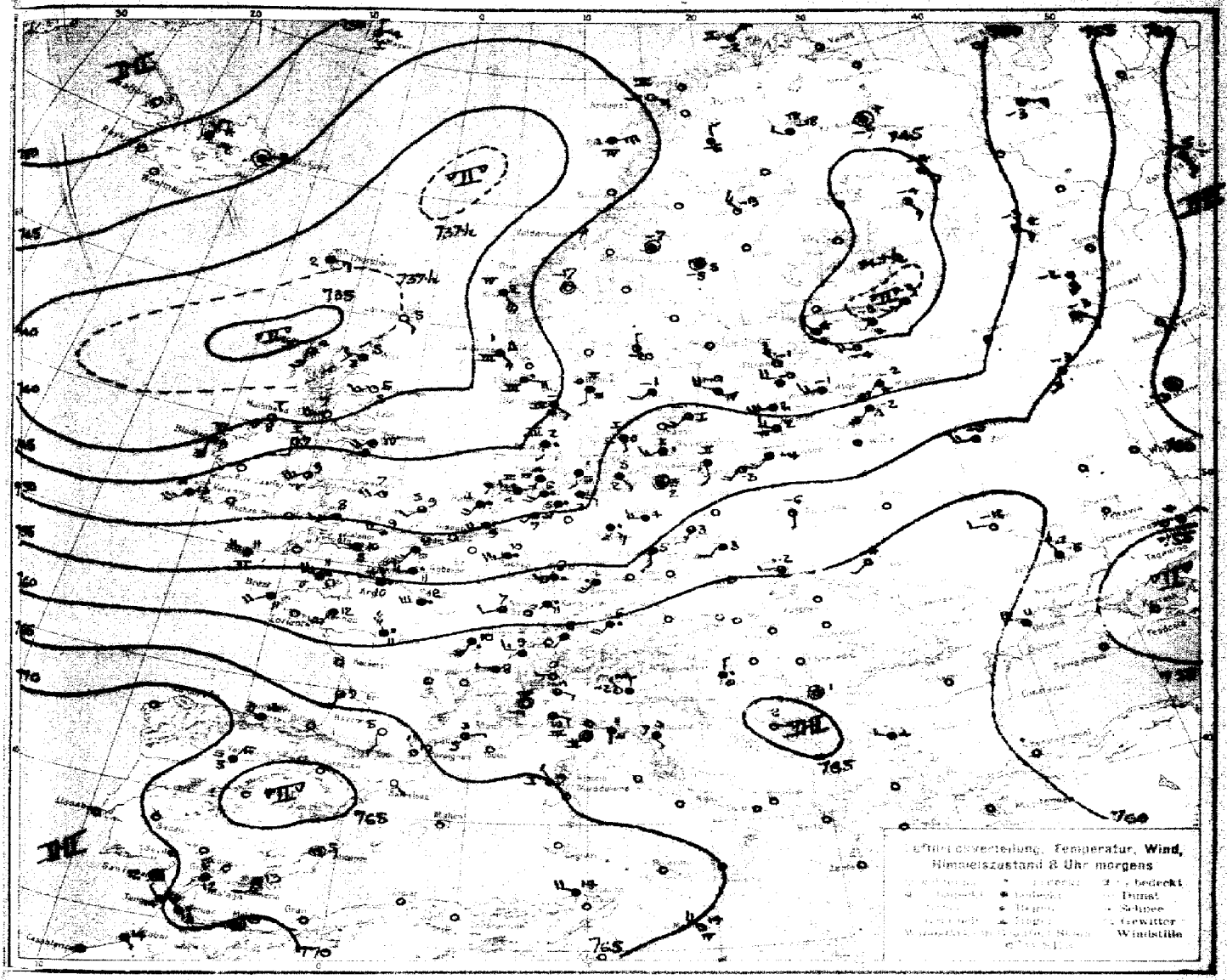

ALLGEMEINE ÜBERSICHT 8 Uhr morgens: Sonntag, den 27. Dezember 1925

Eine breite Zunge hohen Luftdrucks erstreckt sich, ungefähr dem Laufe des Golfstroms folgend, von Neufundland über den Nordatlantischen Ozean bis südlich der Azoren. Ost- bis nordostwärts in denselben Richtungen liegen mit je etwa 760 mm über Neufundland und bei 57½° Nord und 37½° West, mit etwa 735 mm nordwestlich Schottland, mit etwa 737 mm in der Mitte zwischen beiden und Island. Eine abgetrennte, ebenfalls noch vorherrschend absteigende Depression liegt über Finnland; drei flache Luftdruckgebiete erstrecken sich bis nördlich Skola. Durch diesen Tiefdruckausläufer wird für Nordeuropa die Zufuhr kalter Luft von Norden her abgeschnitten. Eine kräftige Südströmung über Russland, welche warme Luft bis hoch nach dem Norden führt, ist günstig für Nordeuropa und die Zufuhr kalter Luft aus dem russisch-asiatischen Kältegebiet. Heute Luftdruckabfall über Island und den angrenzenden Gebieten des Atlantischen Ozeans. Das Wetter Nordeuropas bleibt daher unter dem Einfluss in der Tiefdruckrinne nördlich von uns vorbeiziehenden Tiefdruckgebiete und der kräftigen Zufuhr warmer, maritimer Luft, die durch sie hervorgerufen wird.

Heidke

WETTERAUSSICHTEN AN DER DEUTSCHEN KÜSTE für Montag, den 28. Dezember 1925

NORDSEE, westl. OSTSEE: Mässige, auf See frische Winde aus westlichen Richtungen, trübe, Regenfälle, mild.

mittlere OSTSEE: Wo. Swinemünde: Auffrischende Winde aus südlichen Richtungen, trübe, Niederschläge, mild.

östl. OSTSEE: Wo. Königsberg: Auffrischende westliche Winde, meist trübe, zeitweise Niederschläge, mild.

Sturmwarnungen: Königsberg: 27. Dez. Gefahr stark auffrischender, zunächst südöstlicher, später westlicher Winde, Signalball.
Swinemünde: 28. Dez. Morgen. - - südlicher Winde. Signalball.

Hamburg, Deutsche Seewarte Kapelle. Abt. III. Georgii Blaudruck: Hartung & Co., Hamburg

Sonntag, den 27. Dez. 1925 Nr. 361

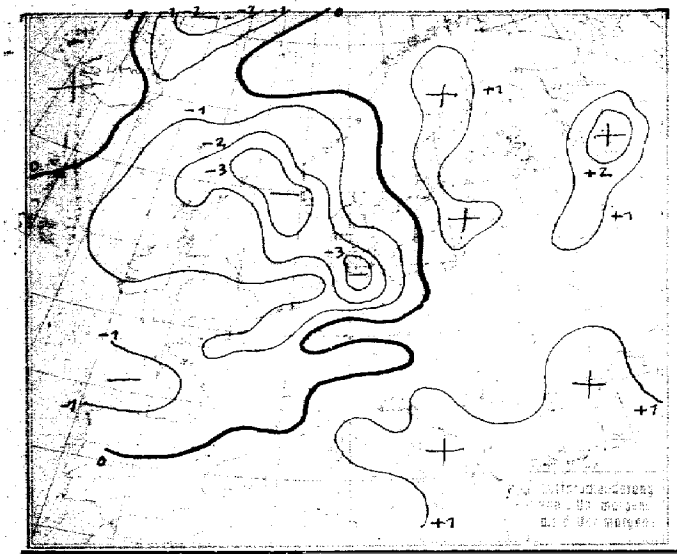

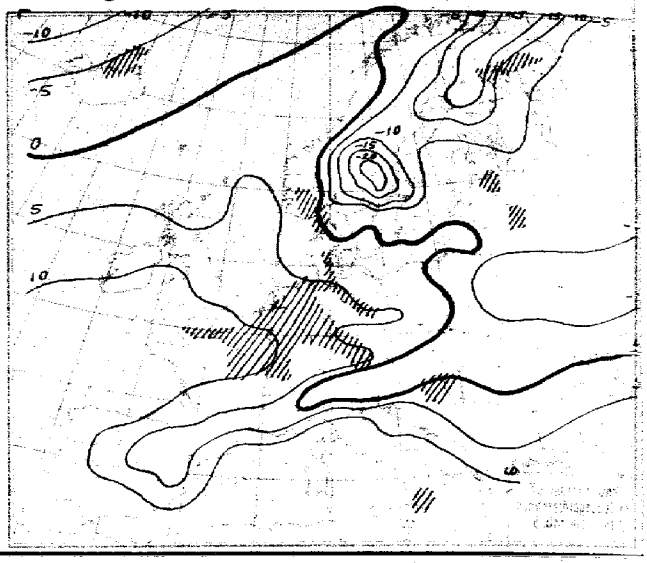

NACH AUFZEICHNUNGEN DER REGISTRIERAPPARATE ZU HAMBURG SEIT GESTERN 8 UHR MORGENS (M. E. Z.)

STUNDE		9	10	11	12m	1	2	3	4	5	6	7	8	9	10	11	12n	1	2	3	4	5	6	7	8
Thermograph		-1.7	-1.0	-0.4	-0.2	0.0	0.0	0.2	0.3	0.2	0.2	0.4	0.5	0.8	1.2	1.8	2.0	2.0	2.0	2.0	2.3	3.0	2.8	3.0	3.2
Barograph		48.3	48.3	48.7	48.6	48.4	48.1	47.8	48.4	48.8	48.9	48.3	48.1	49.3	49.6	50.0	50.0	49.8	49.9	50.1	49.4	48.7	47.8	46.9	46.0
Anemograph	Richtung	SSW	SSW	S	ESE	ESE	ESE	ESE	SE	SE	SSE	SSE	SSW	SSW	SW	SW	SW	SW	SW	SW	SW	S	S	SSE	ESE
	m. p. S.	4.0	2.4	2.7	2.1	2.1	3.0	3.2	2.4	2.8	3.8	3.4	3.0	3.5	4.0	5.6	5.9	5.7	7.0	6.5	4.2	3.9	4.2	4.6	4.2
Regenmesser		-	-	-	-	-	-	-	-	0.48	0.12	0.12	-	0.30	0.60	0.30	-	0.24	-	-	-	-	-	-	1.18
Sonnenscheindauer in Std.		-	-	-	-	-	-	-	-	-	-	-	-	-	-	-	-	-	-	-	-	-	-	-	-

AUFSTIEGE

STATION Wind in m./S.	Seehöhe	Zeit	Boden	200	500	1000	1500	2000	2500	3000	3500	4000	4500	5000	Bemerkungen
						Gestern nachm. u. abend									Sichtw. bis Klom.
Nancy		10a	-	W 12	W 24	W zN 12									
Antibes		10a	-	-	WSW 5	NW zW 3									
Holyhead		2p	-	W zS 3	W 8	W 8	W zS 12	W 16	-	NW zW 22					
Shotwicke		2p	-	W 13	W zN 14	W zN 21	SW zW 14	WNW 17							
Felixstowe		2p	-	N zE 15	NW 18	NW 16									
Calshot		2p	-	W zN 10	W zN 13										
Farnborough		2p	-	W 8	W zN 10										
Cranwell		2p	-	NW zN 15	NNW zW 19										
Croydon		2p	-	W 13											
Calshot		7p	-	SW zW 13	SW zW 13	W zS 15									
						Heute morgen									
Pulkim		8a	-	-	WSW 7	WNW 8	WNW 9	WNW 10	-	WNW 14	-	NW 14			
Lemberg		8a	SW 2	-	W 10	W 8	W 9	WNW 10							
Warschau		8a	S 1	-	SSE 10	S 15	S 16								
Felixstowe		2p	-	W zS 12	W zN 16	W zN 20									
Andover		2p	-	SW zW 12	W zS 11										
Farnborough		2p	-	SW zW 8	SW zW 15										
Cap Gris Nez		2p	Stille	-	NW zW 7	NW 9	NW 11	NW zW 9	-	W zN 13	-	W zN 16			
Clermont-Ferrand		2p	-	WSW 4	W S										
Warschau		2p	SW 2	-	WSW 11	WSW 11	W 16	WNW 15							

Sonntag, 27. Dezember 1925

STATION	MORGEN Luftdruck	Wind	Wetter	Temperat.	Luftdruck Charakter. u. Ander.	W	Sichtweite in km	Wolken (in Zehntel)	Rel. Feuchtigkeit	Niederschlag	Minimum	Seegang
Wien												
Zürich												
Bern	649	W 3	12	9	— 0	6	20	10 wi	85	0.3	6	
Genf	653	W 1	13	8	— 0.5	6	20	10 wi	83	2	7	
Lugano	627	WNW 1	00	6	— 0	0	20	W. Wolken	96	0	-1	
Helder	648.2	SW 4	30	7	— 0.5	5	4	10 wi	0	1	-	
Vlissingen												
Utrecht	650.2	WSW 4	55	9	— 0.5	5	10	10 wi	0	5	4	
Kopenhagen	51.1	SSE 1	27	0	— 1.5	4	0.5	Nebel	7	0	-	
Skagen	47.3	S 2	29	0	— 1.0	3	1		0	0	-	
Hanstholm	45.0	SE 2	27	-1	— 1.5	4	0.5	"	0	0	-	
Blaavandshuk	45.6	S 2	51	2	— 2.5	6	10	10 wi	-	0.2	-	
Hammershus	51.3	SW 3	11	1	— 1.0	3	10	10 wi	0	0	-	
Abisko												
Haparanda												
Stensele												
Oestersund	48.1	Stille	11	-7	— 0	7	-	-	9	1	-8	
Hernösand	46.0	Stille	11	-5	+ 1.0	1	50	10 wi	7	0	-	
Särna												
Karlstad	48.9	N 1	01	-20	~ 0	1	-	4 ci	8	0	-21	
Stockholm												
Jonköping	49.3	SW 2	11	-1	— 0	1	50	10 sh	9	0	-9	
Wisby	49.4	WNW 4	11	-0	+ 1.0	2	50	10 wi	7	0	-	
Kalmar	50.9	SW 3	11	-1	— 0	1	-	8 str	9	-	-	
Gällivare	46.1	N 2	11	-6	+ 1.5	7	10	10 wi	8	0	-9	
Karlshamn												
Bjuröklubb	47.0	NNW 3	01	-13	+ 1.5	1	50	2 sh wi	-	0.4	-	
Quade Hook												
Spitzbergen	68.2	Stille	50	-19	— 0	5	2	10 a-sh	8	0	-	
Ingö	49.4	NE 3	11	-2	+ 0.5	2	50	10 wi	7	0	-	
Valdersund												
Kinn	48.3	SE 6	11	2	— 1.5	1	20	10 a-sh	6	1	-	
Lister	44.1	E 4	40	0	— 2.5	6	20	10 wi	9	0	-	
Bären-Insel	53.1	NE 3	61	-9	— 0.5	7	1	10 Schneef.	0	0.2	-	
Andänes	46.9	E 3	00	-1	— 0	0	50	Wolkenlos	8	0	-	
Röst	43.9	ENE 5	11	1	— 0	7	100	10 a-sh	8	0.2	-	
Jan Mayen	46.8	N 2	01	-4	— 2.5	1	60	5 Schneef.	7	0	-	
Färder												
Vardö												
Brönnö												
Uistre	42.1	SE 4	71	1	— 3.0	5	10	10 wi	9	1	-	
Dombas	49.1	Stille	00	-17	— 1.0	0	50	Wolkenlos	8	0	-21	
Helsingfors												
Vasa												
Knopio												
Dorpat	45.2	W 3	11	-4	— 2	7				0		
Riga	49.0	W 3	11	-1	+ 1.5	5	50	10 sw.	8	2	-1	
Warschau	57.7	S 1	01	-6	— 0	1	2	5 Schn.	0	0	-6	
Lemberg	42.2	SW 1	10	-5	— 0	2	2	7 strw	8	0	-9	
Pinsk												
Wilna												
Krakau	59.3	W 1	11	-2	~ + 0.5	2	4	9 wi	6	0	-2	
Posen												
Prag												
Eger												
Preßburg												
Kaschau												
Olmütz												
Budapest												
Belgrad	64.5	Stille	16	1	+ 0.5	6	10	5 strw	0	5	0	
Serajewo	65.7	ESE 1	06	2	+ 1.0	6	10	10 sh.	9	3	2	
Agram	64.6	N 1	41	0	~ + 1.0	5	0.5	10 sh	0	0.3	-1	
Sofia												
Athen												
Korfu												
Turin	62.7	Stille	21	-1	— 0	0	10	9 Schn.	8	0	-3	
Genua	62.5	ESE 2	11	10	— 0	1	10	7 a-sh	8	0	-	
Livorno	62.9	Stille	12	13	+ 1.5	1	4	7 Schn.	9	0	-	
Ancona	63.7	SSE 1	11	2	— 0	1	20	7 a-sh	6	0	-	
Maddalena												
Messina	65.2	NW 3	bed.	1	+ 1.0	2	10	9 Schn.	8	0.1	-	
Tarent												
Venedig	61.8	W 1	10	-	— 0	0	10	7 sh	7	0	-	
Rom												
Malta	64.3	WNW 4	01	14	+ 1.0	0	50	3 cu	8	0	-	
Madrid												
La Coruña												
Mahon												
Malaga	68.8	NW 5	11	12	— 0							
Horta												
Funchal												

STATION	MORGEN Luftdruck	Wind	Wetter	Temperat.	Luftdruck Charakter. u. Ander.	W	Sichtweite in km	Wolken (in Zehntel)	Rel. Feuchtigkeit	Niederschlag	Minimum	Seegang
Rochefort												
Bayonne												
Bordeaux	64.8	S 3	11	9	— 0.5		2	5		0	8	
Clermont												
Dijon	60.5	SW 6	50	10	— 0.5	-	1	10 sh wi	-	0.5	6	
Calais	41.0	SW 7	25	8	— 0.5	-	0.05	- Nebel	-	-	-	
Brest	59.9	SW 4	11	11	— 0.5		0.5	10 sh		16	10	
Paris	59.3	WNW 6	60	12	— 1.0	-	2	10 sh wi		6	9	
Perpignan	65.1	NW 1	01	10	— 0	-	10	3 ci sh		0	8	
Rennes	59.9	SSW 4	11	12	— 1.0		2	10 sh wi		2	11	
Straßburg												
Toulouse	66.1	S 2	00	5	— 0.5	-	10	10 sh wi		0	5	
Tours	58.7	NW S	50	11	— 0.5		0.5	10 sh wi		4	11	
Ajaccio	64.2	NNW 1	11	9	+ 1.0		4	7 sh wi		0	-	
Le Havre	54.3	NNW 7	50	10	— 0.5		2	10 sh wi		8	-	
Marignane	63.9	ENE 1	01	3	— 0.3	-	50	3 A cu		0	3	
Nancy	57.3	WNW 2	11	7	— 0		2	9 wi		-	-	
Lerwick	37.6	SE 1	—	5	— 3.5	6	20	10 wi	0	0.5	-	
Renfrew	42.0	WNW 5	00	7	— 1.0	5	20	Wolkenlos	9	3	2	
Cranwell	48.7	WNW 4	02	7	— 1.0	0	10	5 sh wi	9	0.2	3	
Scilly	55.6	W 5	10	11	— 0.5	6	20	8 strw	9	3	-	
Wick	37.8	W 1	11	2	— 1.0	6	50	10 sh wi	0	7	-	
Malinhead	39.5	SW 6	03	8	— 1.0	0	20	5 sh wi	9	2	-	
Tynemouth	44.3	SW 4	13	9	— 0.5	3	10	10 cu wi	0	0	-	
Pembroke												
Roches Point												
Croydon	51.7	W 4	11	9	~ + 0.5	6	10	9 sh wi	0	3	7	
Aberdeen	39.3	SW 3	01	5	— 1.0	1	50	1 strw	8	2	-	
Valentia	47.3	SW 5	11	10	— 1.0	2	50	9 sh wi	8	0	-	
Plymouth												
Guernsey	54.0	W 5	51	11	— 0.5	6	1	10 wi	0	7	-	
Stornoway	35.6	S 3	06	10	— 2.0	5	10	4 cu	9	7	-	
Holyhead	47.4	SW 5	01	9	— 1.0	1	10	5 sh	9	0.4	-	
Donaghadee	45.1	S 2	00	7	— 0.5	0	50	4 strw	9	1	-	
Yarmouth	49.8	SW 2	10	9	— 1.0	6	50	5 strw	9	2	-	
Blacksod	41.8	S 6	11	9	— 1.0	5	20	6 -	8	4	-	
Calshot	51.1	W 4	11	10	— 0.5	2	10	10 strw	9	4	-	
Thorshavn	37.8	E 3	11	2	— 1.5	2	10	10 wi	0	0	-	
Seydisfjord	46.2	Stille	11	-2	— 1.0	7	20	10				
Acureyri	49.8	N 2	61	-4	— 0.5	7	20	10				
Isafjord												
Reykjavik												
Vestmannö												
Alexandrovsk												
Archangelsk												
Ust-Zyima												
Matochkin-Sharr	52.8	SSE 2	*	-17	— 0.4							
Dickson												
Petersburg	47.3	SW 3	bed.	-2	+ 0.7						1	
Tscherdyn												
Moskau	56.0	SSW 3	bed.	-3	+ 0.6						0	
Kasan	61.3	SE 4	*	-4	— 0.7						1	
Kiew	60.4	W 2	klar	-12	+ 0.6						0	
Ufa	65.8	Stille	≡	-9	— 0.9						0	
Saratow	60.9	SSE 3	bed.	-3	— —						4	
Orenburg	65.1	ESE 5	"	-13	— 0.9						0	
Odessa	59.4	WNW 4	"	0	+ 1.7						5	
Sewastopol												
Astrschan	55.9	ENE 3	bed.	1	— 1.0						3	
Emba	65.6	NE 2	"	-12	— 0.3						0	
Batum												
Baku	56.7	N 6	3/4 bed.	8	+ 1.0						0	
Tobolsk	75.7	ESE 5	1/4 -	-13	— 0.1						0	
Omsk												
Tashkent	60.2	ENE 1	bed.	10	— 0						0	
V. Imbatskoe												
Tomsk	57.0	ESE 1	klar	-30	— 0						0	
Irkutsk	59.1	NW 1	bed.	-25	+ 0.3						1	
Jakutsk	80.8	SE 1	klar	-47	+ 1.0						0	
Wladivostok	99.0	- -	bed.	-	- -						-	
Tanger	71.6	NW 1	11	14	— 0							
Agadir	68.3	SE 1	11	13	— -							
Bou Denib												
Oran												
Algier												
Setif												
Tunis												
Aleppo												
Beyruth												
Bizerta	66.1	W 4	11	14								

NORD-AMERIKA 2 UHR NACHTS

	Luftdr.	Wind	Temp.	Luftdr.	Wind	Temp.	Luftdr.	Wind	Temp.	Luftdr.	Wind	Temp.	Luftdr.	Wind
St. Johns	43 -	SW 3	La Paz	64 -	W 3	Bermuda	52 -	SW 4	Duluth	72 -	NW 5	Tatoosh	63 -	E 3
Sydney	66 -	NE 3	Edmonton -1°	82 -	SE 1	Key West 18°	64 -	N 4	Huron	82 -	NW 1	San Francisco	62 -	NW 1
Sable Point	46 -	SW 5	Nantucket -5°	52 -	NW 6	Little Rock 7°	64 -	N 3	Salt Lake City	68 -	NW 1	San Diego	66 -	S 1
Parry Sound	58 -	N 2	Washington -3°	59 -	NW 3	Nashville	66 -	NW 5	Helena	74 -	W 3	Forth Worth	62 -	SW 1
White River	64 -	W 1	Hatteras	58 -	W 5	Cleveland	59 -	W 5	Denver -1°	69 -	NE 3	El Paso 2 13°	64 -	NW 3
Winnipeg	81 -	NW 5	Charleston 9°	61 -	W 3	Chicago	68 -	NW 4	Roseburg	64 -	NW 1	Belle Isle		

STATION	GESTERN NACHMITTAG						GESTERN ABEND								STATION	GESTERN NACHMITTAG						GESTERN ABEND							
	Luftdruck	Wind	Wetter	Temperat.	W	Sichtweite in km	Luftdruck	Wind	Wetter	Temperat.	W	Sichtweite in km	N. Häufigkeit	Maximum der Bewegung		Luftdruck	Wind	Wetter	Temperat.	W	Sichtweite in km	Luftdruck	Wind	Wetter	Temperat.	W	Sichtweite in km	N. Häufigkeit
Wien															Turin							758.3	Stille	28	1	S	10	
Zürich	759.8	SW 2	51	7	6	10	63.7	SW 4	11	5	6	20	13	10	Genua							59.2	Stille	11	9	1	20	
Bern	60.5	W 6	11	9	6	50	63.3	SW 2	12	-3	1	20	10	10	Livorno													
Genf	62.9	SW 4	55	11	6	20	64.3	SW 2	55	-3	6	20	17	12	Ancona							58.2	W 2	11	14	1	50	
Lugano	57.2	WNW 1	00	8	0	20	57.4	NNE 1	00	4	0	20	0	9	Maddalena							60.0	W 6	21	11	2	20	
Halder	50.5	WSW 3	10	5	1	10	53.5	W 3	12	5	1	40	0	II	Messina													
Vlissingen															Tarent													
Utrecht	62.2	SW 3	27	5	6	0.5	55.6	SW 3	14	44	4	4	2	6	Venedig							57.6	NW 1	00	3	0	10	0
Kopenhagen	50.0	WSW 3	11	1	1	20	61.6	W 3	00	6	1	20	0	III	Rom							60.7	SSW 3	14	12	6	10	0
Skagen	76.2	W 3	11	3	0	10	47.6	W 3	01	3	0	20	0	III	Malta	54.3	WNW 4	11	16	1	50	68.2	WNW 4	11	16	1	50	0
Hanstholm	47.9	WNW 3	33	2	5	50	48.6	WNW 2	01	2	5	50	0.2	III	Madrid													
Blaavandshuk	50.0	SW 1	53	1	1	50	50.8	S 1	11	4	1	20	Ø	II	La Coruña													
Hammershus	49.5	W 2	11	1	1	20	50.8	WNW 7	11	1	1	20	0	VI	Mahon	66.	NW 1	½bed.	X									
Ablsko	44.0	ENE 3	65	-3	7	10									Malaga													
Haparanda	38.2	N 4	65	-9	7	2	40.5	N 2	01	-13	1	>50	2	-9	Horta													
Stensele							43.1	WNW 2	10	-3	2	20	3	-3	Rochefort							65.0	WSW 5	11	13	-	6.2	10
Oestersund	43.1	N 1	61	-8	7	4	45.1	N 1	61	-6	7	4	0	-6	Bayonne							64.9	S 1	11	11	-	20	0
Hernösand	40.1	Stille	11	-9	2	4	44.4	Stille	61	-9	1	>50	Ø	Ø	Bordeaux	73.5	WSW 3	11	13		10	65.9	NSW 2	11	12	-	20	Ø
Särna	44.1	Stille	27	-17	3	4	44.4	Stille	27	-11	3	X	0	-11	Clermont													
Karlstad	44.9	NW 2	00	-14	0	X	47.2	Stille	01	-18	0	X	0	-4	Dijon	53.5	NW 6	11	13		50	62.8	Stille	-11	9	-	20	6
Stockholm	47.8	NW 2	11	-8	2	10	43.8	WNW 3	10	-8	2	10	Ø	-1	Calais	55.1	WSW 5	11	8		10	56.8	WSW 5	11	7	-	20	0.4
Jonköping	45.3	W 4	11	1	1	50	47.6	W 3	01	0	0	X	0	2	Brest	58.5	WSW 4	90	11		4							
Wisby								W 5	11	2	2	X	0	III	Paris	58.2	W 3	11	12	-	50	60.6	WNW 5	11	10	-	10	3
Kalmar	46.4	WNW 5	01	2	1	X	48.7	WNW 3	12	1	1	X	0	I	Perpignan	65.2	NW 7	11	18		>50	65.6	NW 8	11	15	-	>50	0
Gällivare	41.0	NNE 3	61	-3	7	2	43.2	NE 3	11	-4	7	50	0.6	-3	Rennes	60.9	SW 3	11	13		20	60.8	SW 4	50	12	-	2	1
Karlshamn															Straßburg	57.1	WSW 2	30	8		10	60.2	WSW 6	11	11	-	20	6
Bjuröklubb	38.2	NNW 3	61	-8	2	4	39.3	N 2	11	-7	2	>0	1	X	Toulouse	67.0	W 4	11	14		50	67.4	W 1	11	X	-	20	0
Quade Hook															Tours	61.8	W 4	11	13		10	62.4	W 3	50	11	-	2	1
Spitzbergen	59.4	Stille	00	-19	0	>50	58.7	Stille	00	-23	0	>50	0	X	Ajaccio	62.4	NNW 2	11	15		20							
Ingö	47.0	NNE 4	13	-1	5	50									Le Havre	57.5	WSW 6	01	10		20	58.4	WSW 4	50	10	-	20	0.4
Valdersund	42.6	SSW 1	10	-5	2	20									Marignane	63.4	NW 1	11	10		50	63.7	NW 2	01	10	-	50	0.1
Kinn	44.6	WSW 6	13	2	1	20	45.9	S 7	31	2	5	20	5	V	Nancy	57.3	WSW 2	11	7		20	61.0	WSW 3	10	8	-	20	1
Lister	47.8	WNW 3	13	2	5	50	48.3	WNW 3	12	2	1	50	Ø	III	Yerwick	44.8	W 2	13	2	7	50	45.6	SW 1	01	1	7	50	1
Bären-Insel	54.0	ENE 6	11	-9	7	4	54.3	ENE 5	11	-8	2	2	Ø	V	Renfrew	48.9	SW X	11	-0	7	4	47.2	NE X	X	X	2	0.5	1
Andanes							45.2	NE 5	00	1	0	>50	0	III	Cranwell	52.8	WSW 3	12	4	1	10	53.5	SSW 3	11	5	2	20	0.1
Röst	42.1	E 3	12	1	2	>50	43.7	ENE 3	11	1	2	>50	0	I	Scilly	58.9	SW 4	53	11	6	2	54.6	W 5	44	11	6	2	4
Jan Mayen	55.2	SSE 4	01	-4	5	50	54.2	WNW 2	01	-4	1	50			Wick	47.9	SW 2	01	2	0	50	46.7	SSW 3	11	2	2	50	0
Färder							46.9	NNE 1	00	-2	0	50	0	S	Malinhead	47.3	SW 4	11	8	2	20	42.3	S 4	55	1	2	10	1
Vardo	41.8	E 5	61	0	7	20	42.6	ENE 5	33	-1	7	50	X	X	Tynemouth	48.6	W 1	01	6	1	10	49.3	SW 1	11	4	2	10	0
Brönnö	33.1	NW 5	63	-7	5	2	44.1	E 2	11	-1	2	>50	0	X	Pembroke	55.0	W 3	12	9	1	10	58.2	WSW 4	51	10	6	10	X
Utsire	47.3	WNW 3	21	2	5	>50									Roches Point	52.1	SW 2	55	5	6	2	50.6	SW 3	55	16	6	4	4
Dombus	46.1	Stille	01	-16	0	>50	47.2	Stille	00	-14	0	>50	0	X	Croydon	55.1	W 3	14	10	6	10							
Helsingfors	49	SE 5	½bed.	-4			40.3	Stille	79	X	7	10	-	X	Aberdeen	48.3	S 2	00	-4	3	4		SSW 2	12	11	3	2	0
Vasa															Valentia	47.6	S 4	51	11	6	10	49.5	WSW 5	14	10	6	10	4
Kuopio							40.6	WNW 1	33	-3	2	>50	-	X	Plymouth	52.9	SW 3	11	10	2	10	54.5	SSW 5	58	11	6	10	4
Dorpat															Guernsey	53.5	W 4	12	11	1	20	57.1	W 5	51	X	6	10	6
Riga	43.0	SW 4	11	0	2	20	44.5	SW 4	11	1	2	50	0.5	2	Stornoway	54.4	Stille	01	-4	0	20	43.7	S 3	11	-9			
Warschau							55.4	WSW 2	11	-2	2	2	0	1	Holyhead	52.3	SSW 4	11	9	1	10	49.1	S 4	50	8	6	10	03
Lemberg							53.4	Stille	00	-6	0	0.5	0	-2	Donaghadee	51.0	S 2	12	7	1	50	47.8	S 1	56	8	6	50	0.5
Pinsk	54.4	W 1	11	-3	2	2	55.6	W 1	11	-7	2	2	0	-7	Yarmouth	52.1	W 3	12	7	6	10	55.8	SSW 2	11	6	2	10	5
Wilna															Blacksod	46.5	S 5	11	6	2	10	48.3	S 3	41	9	6	20	2
Krakau	46.0	WSW 2	12	1	6	4	46.6	W 3	11	44	4	0.05	50	6	Calshot	55.8	WSW 4	12	11	6	20	53.3	SW 4	11	8	2	10	Ø
Posen	55.5	W 2	11	-2	2	4	56.0	S 1	11	-4	1	4	0	-2	Thorshavn	41.7	WNW 4	17	1	5	20	44.1	WNW 4	07	2	7	20	3
Prag															Seydisfjord	50.0	NE 3	41	-1	7	20	48.1	NE 2	63	-1	7	20	
Eger															Acureyri	53.4	Stille	40	-2	7	20	52.8	Stille	11	-2	7	20	
Preßburg															Isafford													
Kaschau															Reykjavik													
Olmütz															Vestmanno													
Budapest															Kew	40.1	SSE 2	Schnee	-5			45.2	SE 2	bed.	-4		1	
Belgrad	56.2	Stille	40	7	2	20	57.4	Stille	40	5	6	20	3	3	Arkwangelsk	46.8	SSE 5	"	-5									
Serajewo							59.4	NW 2	11	7	7	10	0	10	Petersburg	41.4	SW 1	bed.	-1			42.3	SW 3	bed.	-2		1	
Agram	58.6	S 1	15	10	E	10	58.3	W 2	42	5	2	10	0.5	10	Schwedenfels	50.3	SSE 4	Schnee	-4			53.6	SE 2	Schnee	-3		1	
Sofia															Wologda	49.4	SSE 3	bed.	-3			52.8	S 5	bed.	-3		2	
Athen															Warodawl	50.0	S 2	"	-1			52.7	SE 2	"	-3		1	
Korfu															Wajetkar	60.6	SE 4	"	-5			61.6	SE 1	Schnee	-6		1	

SCHIFFSMELDUNGEN

Datum	Zeit	Breite	Länge v. Gr.	Luftdruck	Wind	Wetter	Temper. Luft	Temper. Wasser	W	Sichtweite in km	Wolken (in Zehnteln)	Seegang	Dünnung aus
26.12.	2p	43.9	28.9 W	43	WSW 8	34	1	12	0	58	6 aw	VIII	W
" "	7p	54.2	20.4 W	34	WSW 8	00	-11	10	5	56	11 aswW	VIII	SW
" "	7a	48.2	31.5 W	27	W 6	35	11	15	5	20	3 w	VII	W
" "	7p	49.7	30.4 W	44	W 8	34	11	11	5	50	4 aswW	VIII	W
" "	2a	53.0	27.3 W	48	W 5	14				20		VII	SW
" "	2a	50.2	25.6 W	42	S 7	11				20		VIII	W
" "	8a	51.2	19.5 W	48	S 5	34				3.6		IX	—
" "	8a	48.8	27.8 W	43	WSW 6	01				50		VIII	W
" "	8a	50.0	27.6 W	61	SW 8	00				50		IX	W
" "	8a	54.7	12.2 W	43	SW 6	12				50		VIII	SW
" "	2a	44.4	06.4 W	06	WSW 8	X				50		VIII	SW
" "	7p	48.2	31.5 W	47	SSE 6	35				20		VI	W

Datum	Zeit	Breite	Länge v. Gr.	Luftdruck	Wind	Wetter	Temper. Luft	Temper. Wasser	W	Sichtweite in km	Wolken (in Zehnteln)	Seegang	Dünnung aus
27.12.	2a	38.0	09.4 E	66	W 5	00				20			
" "	2a	38.8	08.3 E	66	NW 4	11	12	10		20	2 aw	V	W
" "	8a	53.8	23.8 W	42	WNW 7	01	9	10	6	50	3	VIII	W
" "	2a	49.5	32.6 W	48	W 8	34	10	12	5	50	5 aswW	VIII	W
" "	8a	50.3	24.6 W	49	W 6	00	11	11	1	50	1 aswW	VII	W
" "	8a	47.2	36.4 W	45	SW 6	61	13	14	1	10	10 w	VII	W
" "	8a	49.2	34.4 W	46	W 7	11	11	11	5	50	6 aswW	VI	W
" "	8a	54.9	65.2 E	46	W 3	11	7	7	6	10	10 SW		

WETTERBERICHT
DER
DEUTSCHEN SEEWARTE

JAHRGANG 50 , Nr. 362 VERLAGSORT HAMBURG Montag, d. 28. Dezember 1925

Mitteleuropäische Zeit — Luftdruck reduziert auf 0°Temperatur, Meeresspiegel und Schwere in 45° Breite — Temperatur in Celsius-Graden — Windstärke nach Beaufortskala (12 = Orkan) — Wetter: 00 bis 09 wolkenlos bis halb bedeckt; 10 bis 19 halb bis ganz bedeckt; 20 bis 29 Dunst oder Nebel; 30 bis 39 Schauer; 40 bis 49 Rieselregen; 50 bis 59 sonstiger Regen; 60 bis 69 Schnee; 70 bis 79 Graupel oder Regen und Schnee gemischt; 80 bis 89 Hagel; 90 bis 99 Gewitter — W = Witterungsverlauf seit der letzten Beobachtung: 0 = wolkenlos bis halb bedeckt, 1 = wolkig, 2 = anhaltend ganz bedeckt, 3 = Dunst oder Nebel, 4 = dichter Nebel, 5 = Schauer, 6 = Regen oder Rieselregen, 7 = Schnee, 8 = Graupeln oder Hagel, 9 = Gewitter — Relative Feuchtigkeit: 0 = 95 bis 100 %, 9 = 90 bis 94 %, 8 = 80 bis 89 %, 7 = 70 bis 79 %, 6 = 60 bis 69 %, 5 = 50 bis 59 %, 4 = 40 bis 49 %, 3 = 30 bis 39 %, 2 = 20 bis 29 %, 1 = 10 bis 19 %

GESTERN NACHMITTAG 2 UHR

DEUTSCHE STATIONEN	Uhrzeit	Luftdruck	Wind	Wetter	Temperat.	Luftdruck Charakter. u. Änder.	W	Sichtweite in km	Wolken (in Zehntel)	Rel. Feucht.	Seegang	Wolkenhöhe
Borkum	2	748.4	W 3	11	5	+0.5	2	10	10	0		6
Helgoland	2	–	NW 2	Nebel	–							
Altenwalde	2	42.4	W 3	26	4	0	6	0.5	Nebel	0		5
Bremen	2											
Hamburg	2	47.8	W 2	41	6	−0.5	6	1	10 SW	0		0
Kiel	2	47.5	W 2	11	3	−1.0	6	–	10 SW	0		5
Warnemünde	2											
Swinemünde	2	47.4	SSW 2	61	3	−2.5	6	1	10	0		3
Rügenwaldermünde	2											
Danzig	2	50.3	SSE 3	11	−1	−3.0	2	4	10 SW	0		5
Königsberg	2	52.4	SW 2	11	−2	−1.0	1	7	2 e. SW	2		8
Memel	2											
Aachen	21h	51.7	W 5	11	11	−0.5	6	10	10	8		3
	2											
Hannover	2											
Magdeburg	2	49.5	S 3	61	6	−1.5	6	10	10	8		4
	2											
Dresden	2m	51.0	WSW 3	16	8	−2.0	6	50	10 S SW	9		4
Berlin	2											
Grünberg in Schles.	2											
Breslau	2	53.7	SSW 3	11	5	−1.5	1	10	10 S SW	8		4
Frankfurt a. M.	2	53.5	SW 2	63	10	−1.0	6	2	10	9		2
Karlsruhe	2											
Friedrichshafen	2											
Bamberg	2											
München	2	58.0	WSW 5	51	9	−2.0	8	>50	10	7		3
Kahler Asten 852	2	–										
Wasserkuppe (Rhön) 950	21h	6										
Feldberg im Taunus 801	2	6										
Brocken 1142	22h	6										
Fichtelberg 1213	2	646.3	WNW 8	51	2	−1.5	6	0.5	10 SW	0		0
Schneekoppe 1603	2	6										
Feldberg i. Schwarzw. 1497	2	6										
Zugspitze 2964	21h	624.9	W 7	27	−5	−0.5	4	0.5	10	0		0
Säntis 2500	2	6										
Sonnblick 3106	2	6										

Seehöhe in Metern

Luftdruck der Bergstationen nicht auf Schwere und Meeresspiegel reduziert

GESTERN ABEND 7 UHR

Uhrzeit	Luftdruck	Wind	Wetter	Temperat.	Luftdruck Charakter. u. Änder.	W	Sichtweite in km	Wolken (in Zehntel)	Rel. Feucht.	Niederschlag	Maximum	Seegang	Wolkenhöhe
7	747.3	W 3	23	4	−1.0	3	1	–	9	0	–		–
7	–			–									
7	47.1	W 2	24	5	0	3	2	10 SW	9	2	5		4
7	48.2	WSW 2	44	7	−0.5	6	10	10	0	1	8		4
7	47.6	W 2	11	5	0	2	10	10 8	0	3	6		4
8	47.4	SW 1	27	4	0	6	–	Nebel SW	0	2	1		4
7	46.3	W 1	11	4	0	2	4	10 SW	0	0	–		4
7	46.6	W 2	16	4	0	6	4	10 SW	0	2	4		4
7	45.7	SSW 3	Regen	2	−1.6	–	–		–	1	2		–
7	46.5	SSE 4	61	1	−2.6	6	2	10	0	1	1		4
7	48.4	SSE 2	71	−0	−2.8	7	4	10	0	6	−0		4
7													
7	50.8	WSW 3	11	9	−1.0	6	10	10	8	7	10		3
7	–												
7	49.2	W 2	16	8	−0.5	2	4	10 2 SW	9	16	9		4
7	49.6	W 2	11	7	0	6	10	9 SW	9	4	7		5
7	–			–									
7m	50.1	SW 5	16	8	−1.0	6	50	10 S SW	9	1	4		4
7	48.4	W 1	40	7	0	6	2	10	9	4	7		4
7	51.3	SW 3	51	6	−1.0	6	10	10	0	1	6		4
7	51.2	SW 2	51	5	−1.0	6	10	10 S	9	1	6		6
7	51.7	SW 4	55	10	−1.0	6	–	10	9	17	10		2
7	53.1	SSW 3	51	10	−1.0	6	4	10	8	9	11		4
7	57.0	SW 1	40	7	−2.0	6	2.0	10	X	0.4	10		6
9m	52.5	SW 3	59	8	−1.6	6	4	10	0	9	9		7
7	56.4	WSW 4	39	9	−1.0	5	2.0	10 2	7	3	9		4
7	–												
7	6												
7	6												
7	550.4	WSW 7	27	1	0	6	0.5	Nebel	0	5	3		0
7	547.1	WSW 9	27	3	−1.0	6	0.55	Nebel	0	4	3		0
9m	6												
7	6												
9m	525.1	WNW 6	27	−5	−1.0	7	0.05	10	0	9	–		8
7	5												
7	5												

Luftdruck der Bergstationen nicht auf Schwere und Meeresspiegel reduziert

KÜSTENSTATIONEN UND FEUERSCHIFFE

NACHMITTAG UND ABEND DES VORTAGES

List	2p	WSW 3, bed., Nebel, Sicht 2 km, See 3
	7p	WNW 4, bed., " " 1 km, " 3
Bülk	2p	746.6, SW 3, wetter 16, T 4°, Sicht 2 km, See 3
	7p	
Arkona	2p	SW 2, bedeckt, See III
	7p	
Außenjade	2p	
	7p	
Marienleuchte	2p	
	7p	
Borkumriff	2p	747.0, SW 3, wetter 01, T 6°, wT 5°, hell, SW
	7p	746.8, SW 3, " 01, T 6°, wT 5°, wolkig, SW
Amrumbank	2p	W 3, bed., See III
	7p	SW 2, Nebel, " III
Adlergrund	2p	
	7p	WSW 4, bed., Sicht 2 km, See IV
Borkum	5p	747.5, W 3, wetter 27, T 4°

HEUTE MORGEN

List	8a	SW 1, Nebel, See II
	11a	SW 2-3, leicht bew., Dst, Sicht 1 km, See II
Bülk	8a	746.2, S 1, wetter 45, T 4°, Sicht 1 km, See II
	11a	
Arkona	8a	SW 2, Nebel, See II
	11a	
Außenjade	8a	WSW 3, Regen, See I
	11a	
Marienleuchte	8a	
	11a	
Borkumriff	8a	745.3, W 3, wetter 01, T 6°, bew., See II
	11a	
Amrumbank	8a	WSW 2, bed., See I
	11a	
Adlergrund	8a	WSW 2, bed., Nebel, Sicht 1 km, See I
	11a	SW 2, bed., Nebel mit Regen, See III
Borkum	11a	748.7, WSW 3, wetter 11, T 4°

HEUTE MORGEN 8 UHR

DEUTSCHE STATIONEN	Uhrzeit	Luftdruck	Wind	Wetter	Temperat.	Luftdruck Charakter. u. Änder.	W	Sichtweite in km	Wolken (in Zehntel)	Rel. Feucht.	Niederschlag	Minimum	Seegang	Wolkenhöhe
Borkum	8	747.0	W 4	11	4	+0.5	2	2.0	10	9	0	–		4
Wilhelmshaven	8	46.7	W 4	11	6	0	2	2	10	0	0	5		5
Helgoland	8	46.7	SW 3	bed.	4									
Altenwalde	8	46.9	W 2	16	5	0	6	2	10	0	2	5		5
Bremen	8	47.4	WSW 3	16	7	+1.0	5	10	10	0	2	8		4
Hamburg	8	46.9	SSW 2	56	6	0	6	1	10	0	1	5		4
Groß-Borstel	8	–	SW 1	51	6	0	6	2	10	0	8	4		0
Kiel	8	46.4	SW 1	27	4	0	6	–	Nebel	0	2	1		4
Warnemünde	6	48.0	W 2	11	3	0	2	2	10	0	0	–	6	4
Swinemünde	8	46.5	Stille	29	5	0	6	0.05	Nebel	0	1	2		4
Rügenwaldermünde	8	46.4	SW 5	Nebel	2	+0.6	–	–		9	2	-2	R	–
Danzig	8													
Königsberg	8	46	WSW 3	27	5	+0.5	6	1	10	9	0.3	-0		2
Memel	8													
Aachen	8	52.6	SSW 5	11	7	+1.0	6	4	6 S SW	9	3	5		4
Königsberg	8	48.7	NW 1	11	7	0	6	0.2	10 SW	0	10	0		3
Hannover	8	48.6	W 2	61	6	+0.5	6	4	10	9	1	6		4
Magdeburg	8	48.9	SSW 2	11	4	+0.5	5	4	10	9	0.3	4		4
	8													
Dresden	8m	49.7	SW 5	11	6	+1.0	6	50	8 SW	8	7	5		5
Berlin	8	48.3	Stille	11	7	+0.5	6	1	10	8	0.1	6		4
Grünberg i. Schles.	8	50.4	WSW 3	51	5	0	7	20	10			5		5
Breslau	8	49.4	WNW 2	49	4	+0.5	6	1	10	9	7	3		3
Frankfurt a. M.	8	53.9	WSW 4	11	8	+2.0	6	4	8 S	8	11	7		5
Karlsruhe	7m	54.3	SW 3	11	6	+1.0	6	10	10	9	11	6		5
Friedrichshafen	8	56.8	WSW 5	55	6	+1.5	6	10	10	8	11	8		5
Bamberg	8	53.1	SW 3	41	6	0	6	60	10	7	10	5		6
München	8	58.0	WSW 3	11	6	+0.5	2	2.0	10 2 SW	8	4	6		5
Kahler Asten 852	8	–												
Wasserkuppe (Rhön) 950	8	6												
Feldberg im Taunus 801	8	562.6	WNW 4	27	2	+1.0	4	0.5	10 SW	0	22	2		6
Brocken 1142	8	564.1	WSW 7	65	0	0	6	0.2	10 SW	0	4	-2		0
Fichtelberg 1213	8	564.8	WSW 7	65	0	+0.5	7	0.05	10 SW	0	14	-2		0
Schneekoppe 1603	7m	613.3	NW 5	81	−3	0	7	0.05	10 SW	0	5	-4		0
Feldberg i. Schwarzw. 1497	8m	630.2	SW 5	80	−1	0	7	0.05	10 SW	0	9	-5		0
Zugspitze 2964	7m	522.6	NW 8	27	−5	0	7	0.05	10	0	9	-5		0
Säntis 2500	8	554.6	WSW 7	95	−7	0	7	0.05	10 SW	0	36	-7		0
Sonnblick 3106	8	5												

Seehöhe in Metern

Luftdruck der Bergstationen nicht auf Schwere und Meeresspiegel reduziert

Nachdruck und Verwertung für öffentliche Vorhersage verboten!

Montag, den 28. Dezember 1925

DEUTSCH

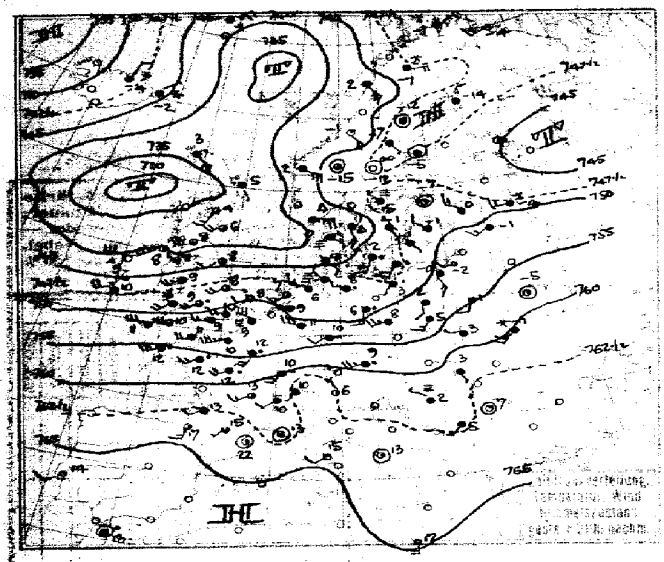

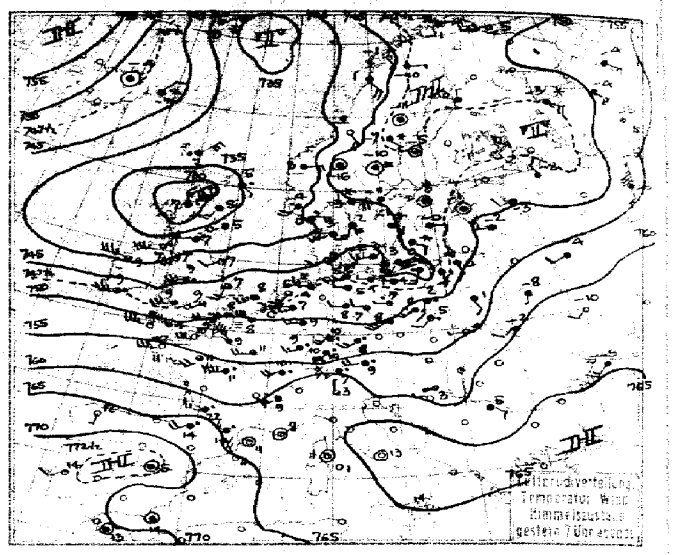

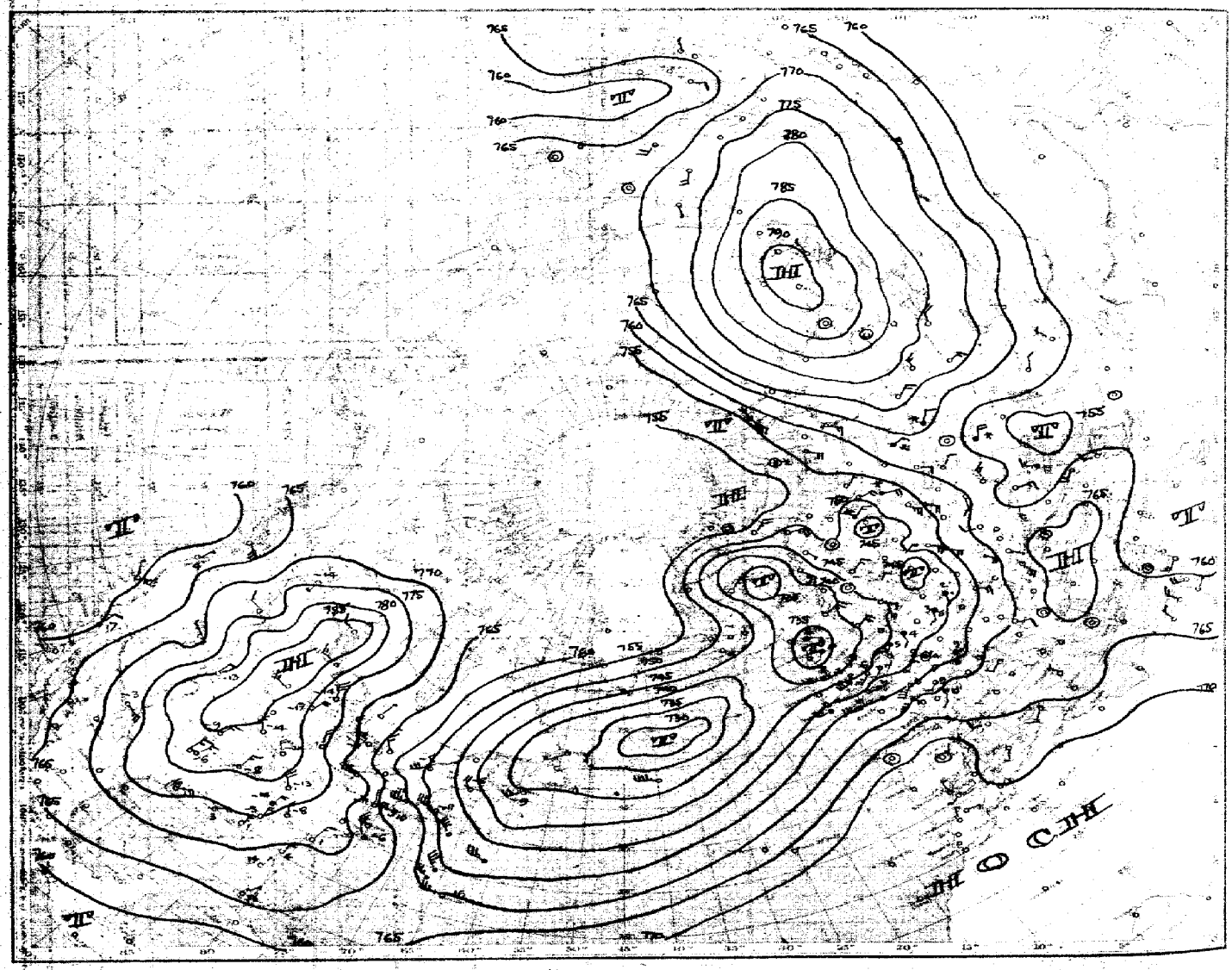

Luftdruck, Temperatur, Wind, Himmelszustand der nördlichen Halbkugel
vom Montag, den 28. Dezember 1925 morgens.

EWARTE

Jahrgang 50 Nr. 362.

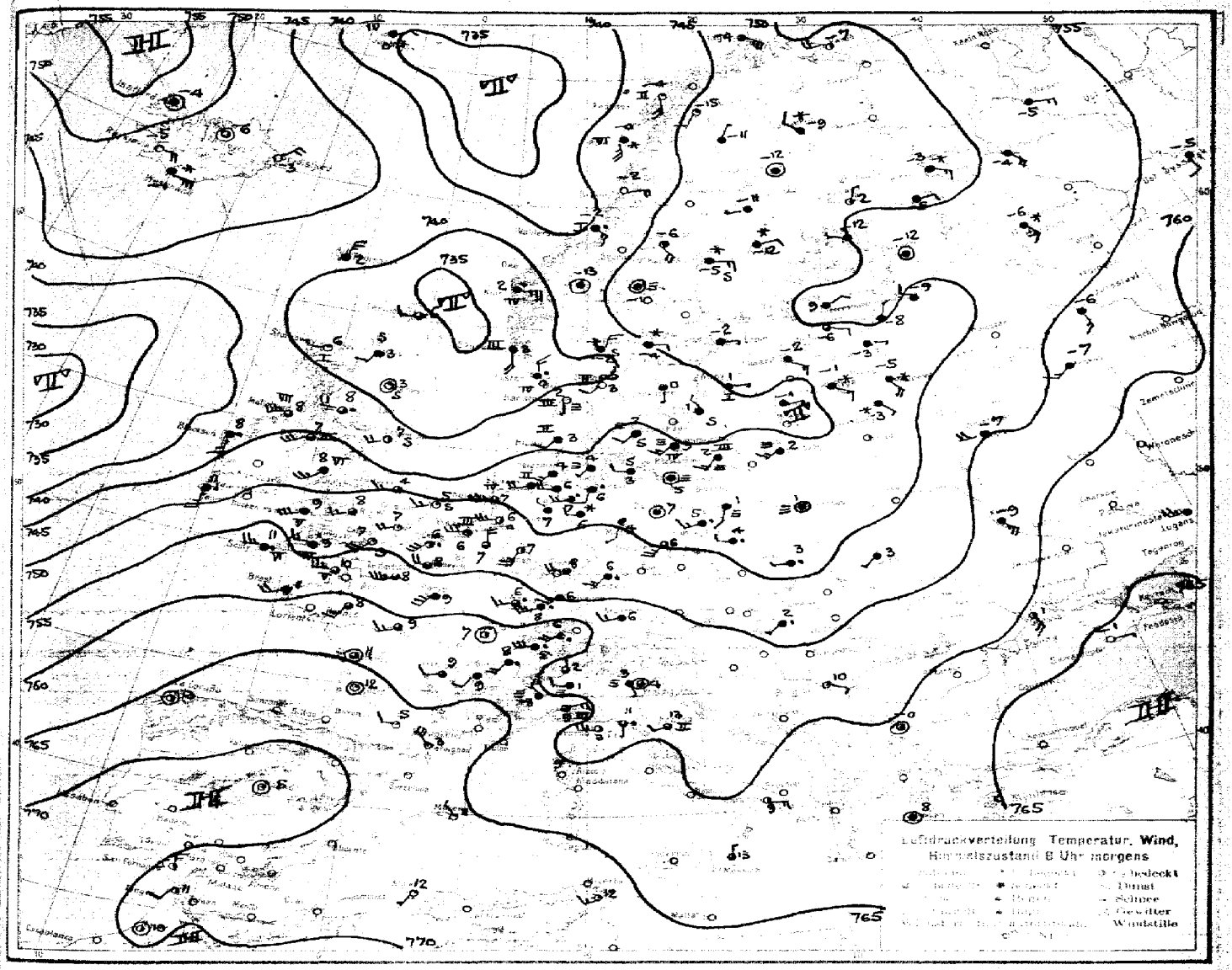

ALLGEMEINE ÜBERSICHT 8 Uhr morgens Montag, den 28. Dezember 1925

Stärkerer Druckanstieg primärer Art über Südwesteuropa hat eine Westwindwetterlage geschaffen. In raschem Zuge kommen die atlantischen Zyklonen von Westen her zum Kontinent. Der gestern südöstlich Island liegende Wirbel ist heute über der Nordsee und dem Nordmeer zu erkennen. Der über England folgende Hochkeilausläufer bringt vorübergehend Aufklaren. Die Aufgleitfläche der neuen südlich Island liegenden, kräftigen Zyklone hat schon die englische Westküste erreicht. So werden nach vorübergehender Besserung schnell wieder Bewölkungszunahme und weitere Regenfälle für unser Gebiet zu erwarten sein, wobei das Wetterkartenbild das einer typischen Westwindwetterlage bleibt.

WETTERAUSSICHTEN AN DER DEUTSCHEN KÜSTE für Dienstag, den 29. Dezember 1925

NORDSEE, westl. OSTSEE: Mäßige westliche Winde, nach vorübergehendem Aufklaren erneut Bewölkungszunahme, Regenfälle, mild.

östliche OSTSEE: Ww. Swinemünde: Zunächst schwache, später auffrischende Winde aus Südwest bis West, trübe, Niederschläge, verbreiteter Nebel, mild.

östl. OSTSEE: Ww. Königsberg: Mäßige bis frische westliche Winde, meist trübe, zeitweise leichte Niederschläge, mild.

Sturmwarnungen: Königsberg: 28. Dez. 11h 50 morgens: Gefahr zunächst vorüber, Signalball abgenommen.
Swinemünde: 27. " 4h nachm.: " " starke auffrischender südlicher Winde - Signalball.

Dr. Wittenbecher.

Hamburg, Deutsche Seewarte Kapelle. Abt. III. Georgii

Klaudruck: Hartung & Co., Hamburg.

Montag, 28. Dezember 1925 Nr. 362

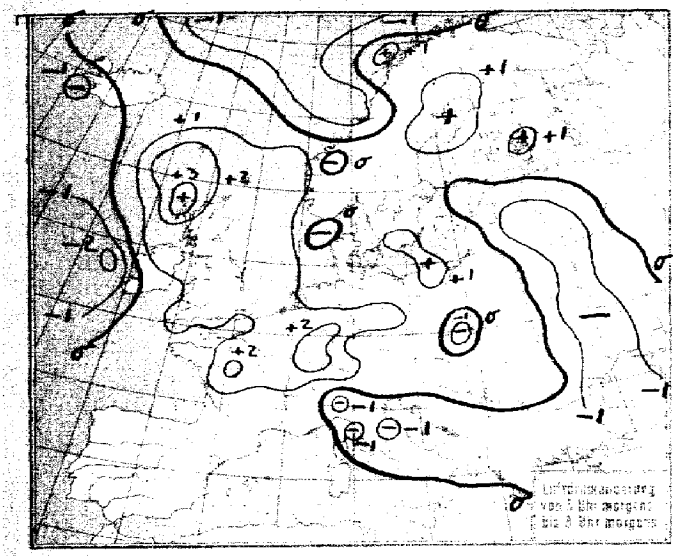

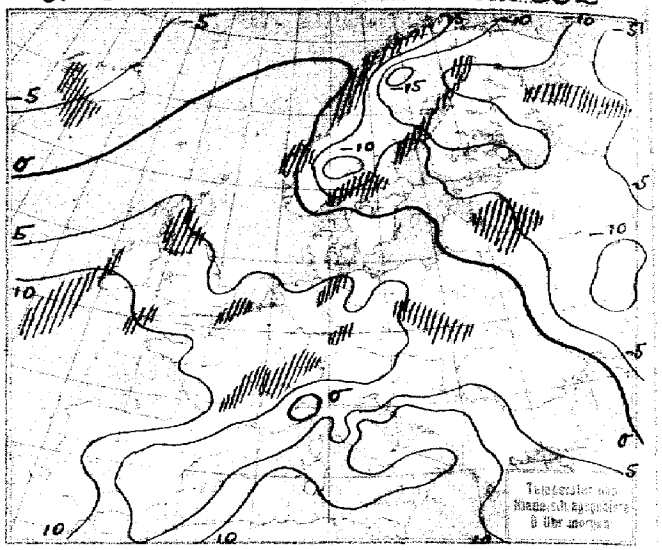

NACH AUFZEICHNUNGEN DER REGISTRIERAPPARATE ZU HAMBURG SEIT GESTERN 8 UHR MORGENS (M. E. Z.)

STUNDE		9	10	11	12m	1	2	3	4	5	6	7	8	9	10	11	12n	1	2	3	4	5	6	7	8
Thermograph		3.2	4.2	5.0	5.0	5.8	5.8	5.8	5.4	5.3	5.0	4.8	4.8	4.8	4.8	5.0	5.2	5.0	5.0	5.0	5.2	5.4	5.5	5.8	5.9
Barograph		45?4	45.0	44.5	44.3	44.2	44.1	44.1	44.2	44.2	44.2	44.1	44.2	44.0	43.8	43.7	43.4	43.1	43.1	43.2	43.0	42.9	42.9	42.7	43.2
Anemograph	Richtung	ESE	SE	SSW	SW	SW	SW	SW	SW	SW	SW	SW	SSW	SSW	SSW	SW	SW	SW	SSW	SSW	SSW	SSW	SSW	SSW	SSW
	m. p. S.	5.3	4.5	4.1	5.2	4.5	4.0	4.0	4.0	4.0	3.8	4.0	3.6	2.9	3.0	3.5	3.0	3.0	4.2	4.0	4.5	4.0	4.0	3.5	4.4
Regenmesser		~	1.38	0.72	1.14	~	~	0.06	~	~	~	~	~	~	~	~	~	~	~	~	~	~	~	0.30	0.78
Sonnenscheindauer in Min.																									

AUFSTIEGE

STATION Wind in m./S.	Seehöhe	Zeit	Boden	200	500	1000	1500	2000	2500	3000	3500	4000	4500	5000	Bemerkungen
							Heute morgen								Sichtw. bis Kilom.
Calshot	-	2a	W 4	W 13	W, N 20										
Digna di Valle	-	8a	~	~	SSW 3	WNW 2	~	WNW 17							
Rom	-	8a	St. Nc	S 3	WNW 5	W NW 3									
Mesina	-	8a	N 3	NW 2	NW, W 8	W, N 13									
Parent	-	8a	~	~	SW, W 3	W, S 9	3?0								
Farnborough	-	8a	~	WNW 13	W 18	W 22									
Lympne	-	8a	~	SW, W 10	WSW 10	W NW 9									
Shotwick	-	8a	~	W, S 20	W 18	W, N 19									
Bon Denib	-	7a	~	W, S 3	WNW 15	NW, W 18	NW 11								
							Gestern nachm.								
Felixstowe	.	2p	~	W, S 12	W, N 16	W, N 20									
Dunkerque	.	.	~	SW, W 12	W, S 11										
Farnborough	.	.	~	SW, W 13	SW, W 15										
Perpignan	.	.	Stille	~	NW, W 7	NW 9	NW 11	NW, W 9	~	W, N 13	~	W, N 16			
Clermont-Ferrand	.	.	~	WSW 4	W S										
Warschau	.	1	SW 2	~	WSW 11	WSW 11	W 16	WNW 15							

Montag den 28. Dez. 25

MORGEN

STATION	Luftdruck	Wind	Wetter	Temperat.	Luftdruck Charakter. u. Ander.	W	Sichtweite in km	Wolken (in Zehnteln)	Rel. Feuchtigkeit	Niederschlag	Minimum	Seegang
Wien												
Zürich	761.5	SW 4	51	6	↗ +1.0	6	10	10 wi	8	10	4	
Bern	63.1	WSW 6	55	5	↗ +1.0	6	4	10 wi	9	17	5	
Genf	64.3	SW 4	54	8	↗ +0.5	6	20	10 wi	8	12	7	
Lugano	58.4	N 1	10	2	→ −0.5	1	20	7 astr	7	0	0	
Hesder	47.7	WSW 5	11	7	↗ +1.0	6	10	9 stra	8	1	-	W
Vlissingen	51.8	WSW 6	10	6	↗ +1.0	6	10	6 str	9	2	-	NW
Utrecht	50.1	WSW 5	12	6	↗ +1.0	6	10	6 stren	8	6	5	
Kopenhagen	45.9	SW 2	27	2	— 0	4	805	Nebel	7	0	-	S
Skagen	42.4	SW 2	27	3	— 0	4	2	Dunst	0	0	-	NW
Hanstholm	41.4	S 1	27	2	→ −0.5	4	2	"	0	0	-	W
Blaavandshuk	44.2	SW 2	11	3	— 0	3	10	10 wi	X	0	-	NW
Hammershus	45.3	SW 3	27	3	— 0	4	0.05	Nebel	0	0	-	W
Abisko	47.6	SSW 2	01	-15	↘ 0	1	>50	1 strau str	8	0	-18	
Haparanda	50.6	Stille	11	-12	↗ +1.0	1	X	10 wi	8	0	-14	
Stensele												
Oestersund	46.5	SSE 4	11	-5	— 0	2	X	10 str	9	0.2	-7	
Hernösand	48.3	E 3	61	-5	↗ +0.5	7	50	10 wi	8	0.2	-	S
Särna	45.6	Stille	27	-10	— 0	3	X	Dunst	9	0	-10	
Karlstad	45.0	E 2	65	-4	— 0	7	X	10 wi	9	2	-10	
Stockholm	46.5	E 1	11	-2	↗ +0.5	2	10	10 wi	9	@	-3	
Jonköping	45.2	S 1	11	0	— 0	7	20	10 str	9	0.3	-1	
Wisby	45.6	E 1	11	1	↗ +0.5	7	20	10 wi	9	4	-	NW
Kalmar	45.8	NW 1	11	1	↗ +1.5	7	X	10 a str	9	2	-	S
Gällivare	50.2	NNE 1	11	-11	— 0	7	>50	10 wi	7	0.4	-11	
Karlshamm												
Björöklubb	52.4	W 1	11	-11	↗ +1.0	2	>50	10 a str	X	0	-	I
Quade Hook												
Spitsbergen	56.4	Stille	00	-29	— 0	0	>50	wolkenl.	8	0	-	IX
Ingö	48.3	SE 5	11	-4	→ −0.5	5	>50	10 astr	8	@	-	IV
Valdersund	40.9	SE 3	51	-2	↗ +0.5	1	50	8 stren	7	0	-	I
Kinn	39.0	E 5	55	2	↗ +1.0	6	10	10 wi	8	3	-	IV
Lister	32.4	NW 3	54	0	— 0	6	10	10 wi	0	5	-	W
Bären-Insel	50.8	E 6	11	-6	↗ +1.0	2	20	3 str	0	0	-	W
Andänes	43.5	S 4	02	-4	↗ +1.0	0	>50	1 wstr	6	0	-	N
Röst	42.3	S 5	60	-0	↗ 0	7	10	10 stra	9	13	-	VI
Jan Mayen	35.2	ENE 2	65	0	↗ +1.0	7	X	10 wi	0	-	-	W
Färder	42.9	NNE 3	64	-2	↗ +0.5	7	20	10 wi	X	-	-	S
Vardö	61.1	W 4	01	-7	— 0	0	>50	4 a str 2 wi	8	0	-	X
Brönnö	42.2	E 4	00	-2	↘ −1.0	1	>50	wolkenl.	8	0	-	X
Utsire	39.1	S 4	11	3	↗ +1.0	7	10	10 wi	9	3	-	III
Dombas	44.8	Stille	11	-13	→ −0.5	7	>50	10 str	9	1	-17	
Helsingfors	50.0	ENE 2	11	-9	↗ +0.5	2	10	10 str	9	0	-17	
Vasa	49.6	E 2	33	-12	↗ +1.0	7	>50	10 str	0	0	-12	
Kuopio	50.2	WNW 1	11	-12	↗ +0.5	1	50	10 str	0	0	-3	
Dorpat	48.9	ESE 1	11	-3	↗ +0.5					0	-4	
Riga	46.6	SE 3	61	X								
Warschau	48.1	Stille	29	1	— 0	4	0.5	Nebel	0	5	1	
Lemberg	52.0	SW 1	11	3	— 0	5	2	10 str	7	0	-1	
Pinsk												
Wilna												
Krakau	49.9	W 1	41	3	→ −1.0	6	1	10 wi	0	⊕	3	
Posen	49.0	SSW 2	29	1	— 0	3	0.05	Nebel	9	5	1	
Prag												
Eger												
Preßburg												
Kaschau												
Olmütz												
Budapest	53.3	SW 1	Regen	8	→ −1.0					2	2	
Belgrad	56.	SE 1	½ bed.	10								
Serajewo												
Agram												
Sofia	63.	Stille	¼ bed.	-0								
Athen	65.0	NNE 3	00	11	↗ +1.0	0	X	X	7	0	-	
Korfu												
Turin	60.3	NW 2	29	-3	— 0	3	0.05	8 str	9	0	-3	
Genua	60.4	ENE 3	11	9	— 0	1	20	7 stren	8	0	-	NW
Livorno	57.3	W 5	12	3	↗ +1.0	1	10	6 wi	8		-	
Ancona	57.6	WSW 2	11	13	→ −1.0	2	20	9 str	5	0	-	III
Maddalena												
Messina	62.9	N 1	10	13	— 0	2	10	8 str	7	0	-	S
Tarent	60.2	E 3	02	9	↗ 0	0	50	5 str	9	0	-	NW
Venedig	57.0	Stille	11	4	↘ +0.5	1	1	9 str	8	0	-	S
Rom												
Malta												
Madrid	73.	Stille	½ bed.	5								
La Coruña	67	"	-	13								
Mahon	66	NW 1	heiter	11								
Malaga												
Horta												
Funchal												

STATION	Luftdruck	Wind	Wetter	Temperat.	Luftdruck Charakter. u. Ander.	W	Sichtweite in km	Wolken (in Zehnteln)	Rel. Feuchtigkeit	Niederschlag	Minimum	Seegang
Rochefort						-						
Bayonne						-						
Bordeaux	765.4	Stille	11	11	↗ +0.5	-	20	8 wi	-	0.2	10	
Clermont	62.0	WSW 2	30	9	→ +0.5	-	10	7 str	-	0.6	8	
Dijon	60.8	Stille	11	7	↗ +1.5	-	50	6 wi	-	4	7	
Calais	52.9	SW 6	51	4	↗ +0.5	-	50	6 wi str	-	5	-	NW
Brest	58.2	WSW 4	11	11	↗ +0.5	-	10	10 astr	-	3	9	
Paris	58.2	SW 6	11	9	→ +1.5	-	4	10 str	-	2	8	
Perpignan	65.4	NW 6	01	3	→ +1.5	-	>50	10 wi str	-	0	2	
Rennes	60.3	SW 3	11	8	→ +0.5	-	10	7 wi	-	0	8	
Straßburg	57.8	WSW 5	51	8	→ +2.0	-	20	10 str	-	6	2	
Toulouse	67.1	W 2	01	5	→ 0	-	>50	1 wi	-	0	5	
Tours	61.6	WSW 3	11	9	→ +2.5	-	2	7 X	-	3	8	
Ajaccio	62.6	X 1	01	9	→ +0.5	-	50	2 wi	-	0	-	S
Le Havre	56.5	WSW 7	11	8	→ +0.5	-	20	8 str	-	1	-	NW
Marignane	66.5	X X	X	X	X	-		X str		0		
Nancy	57.5	WSW 3	30	6	→ +2.0		20	9 wi	-	16	6	
Lerwick	35.8	W 2	13	6	↗ +1.0	2	20	7 wi	8	1	-	NW
Renfrew	41.1	W 4	40	8	↗ +1.5	6	50	9 str	8	3	6	
Cranwell	48.5	WSW 3	16	4	↗ +1.0	6	20	6 wi	9	0.2	4	
Scilly	55.4	W 5	51	11	— 0	1	20	10 str	9	1	-	W
Wick	36.1	SW 2	11	3	→ +1.0	5	50	10 str	6	0.3	-	S
Malinhead	42.3	WSW 7	16	8	↗ +1.0	5	80	9 stren	9	1	-	NW
Tynemouth	44.7	WSW 4	01	7	↗ +1.5	0	20	4 wi	7	0		S
Pembroke	51.1	WSW 6	11	9	— 0	1	20	10 stren	9	0.1	-	NW
Roches Point												
Croydon	52.5	WSW 4	01	7	↗ +1.0	0	10	2 stren	7	0.2	6	
Aberdeen	37.8	Stille	01	3	↗ +1.0	5	10	2 stren	0	0.2	-	S
Valentia	44.3	S 5	54	11	→ +2.5	6	10	10 str	9	5	-	W
Plymouth	54.9	W 5	50	9	↗ +1.0	2	20	10 str	8	0.4	-	NW
Guernsey	66.9	W 5	11	10	↗ +0.5	1	10	9 str	8	@		W
Stornoway	36.1	W 1	06	6	↗ +3.0	6	10	3 wi	0	4	-	I
Holyhead	48.8	SW 5	11	8	↗ +1.0	1	20	10 str	8	@	-	W
Donaghadee	45.0	SW 6	13	7	↗ +1.0	1	50	8 str	7	0.2	-	W
Yarmouth	50.0	WSW 3	01	5	↗ +1.0	0	50	1 wi	8	0.4	-	S
Blacksod	43.9	S 3	55	8	→ −1.5	5	10	X	8	2	-	W
Calshot	34.0	SW 4	01	7	↗ +1.0	0	20	2 stren	8	1	-	S
Thorshavn	41.7	NNE 5	11	2	→ +2.0	5	10	10 wi	0	4	X	
Seydisfjord	47.9	NE 4	00	-3	— 0	0	0.05		0			
Acureyri	49.4	Stille	11	-6	→ +0.5	2	4		9			
Isafjord	50.7			-4								
Reykjavik	46.2	E 4	02	-5	→ −1.5	0	20	3 stren	2	0	X	
Vestmannö	46.8	E 6	61	-1	→ −0.5	7	20		0			
Alexandrovsk												
Archangelsk	51.7	SSE 4	bed.	-5	— 0.0						0	
Ust-Zylma												
Matochkin-Sharr	53.6	Stille	Schnee	-17	→ 0.2						-	
Dickson	57.3	SW 9	"	-6	↗ 0.3						1	
Petersburg	50.2	WSW 2	bed.	-9	+ 0.3						0	
Tscherdyn	62.3	SSE 2	Schnee	-9	— 0.0						0	
Moskau												
Kasan	62.2	ESE 1	bed.	-3	— 0.0						1	
Kiew	57.3	SE 5	"	-9	→ −1.5						0	
Ufa												
Saratow	60.9	NE 3	bed.	-7	→ −0.1						1	
Orenburg	65.5	ESE 4	Schnee	-8	→ −1.0						2	
Odessa	60.6	SSE 4	½ bed.	2	→ −1.6						0	
Sewastopol												
Astrachan	60.1	W 4	bed.	-3	↗ +1.2						0	
Emba												
Batum												
Baku	61.0	NW 2	¾ bed.	12	↗ +1.9						0	
Tobolsk	70.1	SSE 4	"	-26	↗ +1.0						8	
Omsk	71.6	E 3	klar	-22	→ −1.1						0	
Tashkent	62.4	ENE 1	bed.	11	↗ +0.1						0	
V. Imbatskoe												
Tomsk												
Irkutsk	86.5	E 1	Schnee	-21	→ −0.3						2	
Jakutsk												
Wladivostok	64.8	NNE 4	Schnee	-13	↗ +0.1						-	
Tanger	69.9	SW 2	01	10	— 0							
Agadir												
Bou Denib												
Oran												
Algier	69.	SW 1	½ bed.	12								
Setif												
Tunis	66	WSW 3	¼ bed.	12								
Aleppo												
Beyruth												

NORD-AMERIKA 2 UHR NACHTS

	Luftdr.	Wind		Luftdr.	Wind		Luftdr.	Wind		Luftdr.	Wind		Luftdr.	Wind
St. Johns	X	X X	La Pas	788	W 2	Bermuda 16°	762	W 5	Duluth −14°	777	NW 5	Tatoosh	762	E 6
Sydney −3°	741	SW 4	Edmonton −14°	774	S 1	Key West 18°	66	NE 1	Huron	86	NW 3	San Francisco 18°	66	NW 1
Father Point	X	X X	Nantucket −11°	54	W 2	Little Rock −8°	81	N 3	Salt Lake City	67	W 1	San Diego	59	N 2
Parry Sound	65	NW 3	Washington −1°	68	NW 3	Nashville −15°	80	NW 4	Helena	73	W 3	Perth Worth	81	N 3
White River	69	N 1	Hatteras −6°	65	NW 2	Cleveland	72	W 6	Denver −13°	82	N 2	El Paso 3°	75	E 6
Winnipeg	85	W 3	Charleston −1°	71	N 3	Chicago	77	NW 3	Roseburg 4°	63	SE 4	Baltic Isle	37	SW 4

STATION	GESTERN NACHMITTAG						GESTERN ABEND								STATION	GESTERN NACHMITTAG						GESTERN ABEND							
	Luftdruck	Wind	Wetter	Temperat.	W	Schnee in cm	Luftdruck	Wind	Wetter	Temperat.	W	Schnee in cm	Niederschlag	Extreme der Tages		Luftdruck	Wind	Wetter	Temperat.	W	Schnee in cm	Luftdruck	Wind	Wetter	Temperat.	W	Schnee in cm	Niederschlag	Extreme der Tages
Wien	7						7								Turin	7						7							
Zürich															Genua														
Bern	631	SW 2	SI	9	6	20	628	W 3	11	6	6	20	4	9	Livorno													
Genf	628	SW 1	13	10	1	>50									Ancona													
Lugano	623	NW 1	01	6	1	20	616	N 1	11	3	1	10	0	7	Maddalena													
Helder	480	SW 3	10	7	1	4	488	SSW 3	12	6	1	4	0	5	Messina							66-	–	–	19				
Vlissingen															Tarent													
Utrecht	489	WNW 3	11	9	5	4	489	WNW 3	11	7	2	4	3	9	Venedig													
Kopenhagen	466	S 3	SI	2	6	02	456	WNW 3	27	3	4	05	4	1	Rom							65-	Stille	-3/abd.	15				
Skagen	438	SSE 4	75	1	7	4	429	S 8	21	2	7	1	2	1	Malta	625	S 4	11	17	0	50								
Hanstholm	410	SE 1	23	1	6	05	418	SW 3	25	3	4	1	4	1	Madrid							727	Stille	11	5				
Skagenhuk	443	SSE 2	15	4	4	20	442	SW 2	11	3	6	20	⊕	11	La Coruña							673	S 1	01	12				
Hammershus	427	SSW 3	55	-	4	10	445	SSW 5	27	3	6	0.05	4	5	Mahon														
Abisko	477	E 4	33	-7	1	50	477	E 1	01	10	1	50	⊕	5	Malaga							693	NW 1	11	16				
Haparanda	478	N 2	11	-14	2	>50	488	N 1	11	-13	2	–	0	-13	Horta														
Stensele	480	Stille	12	-12	1	50	464	Stille	13	-11	2	20	0	-4	Rochefort														
Oestersund	480	SE 1	11	-7	2	50	477	SE 1	60	-7	7	4	02	-6	Bayonne	644	S 3	11	17	–	10	658	SW 4	50	14	–	10	⊕	VI
Hernösand	473	Stille	11	-5	2	>50	475	Stille	11	-5	2	50	0	5	Bordeaux	618	SW 2	11	13	–	2	623	W 3	50	12		1	5	14
Sirna	465	Stille	27	-12	3	10	456	Stille	27	-10	3	–	0	-10	Clermont	606	SW 3	11	18	–	4								
Karlstad	480	WNW 1	27	-15	1	4	461	NE 1	11	-11	2	–	0	-11	Dijon	590	SSW 4	50	10	–	3	582	SW 4	30	10		1	63	10
Stockholm	481	Stille	02	-7	1	10	472	Stille	12	-8	1	10	0	-7	Calais	513	WNW 6	15	9	–	02	509	WNW 6	25	8		005	1	III
Jönköping	474	SE 1	11	-1	2	20	484	SE 1	63	-1	2	–	2	0	Brest	554	WNW 5	50	12	–	2	557	W 6	39	11	–	4	–	–
Wisby	488	WNW 7	11	1	2	>50	473	E 2	11	-0	2	50	0	II	Paris	548	SSW 4	50	12	–	2	535	W 4	11	11	–	2	19	13
Kalmar	488	ENE 1	11	-1	3	–	457	ESE 2	63	0	7	–	3	2	Perpignan	634	Stille	11	22		>50	630	Stille	01	11	–	>50	0	V
Gällivare	460	Stille	11	-8	7	50									Rennes	556	SW 3	50	12		2	569	SW 4	11	11	–	10	3	13
Karlshamn															Straßburg	569	SSW 6	50	10		2	532	SSE 5	50	10		2	9	11
Björöklubb	480	NW 2	21	-13	2	1	478	N 1	11	-12	2	50	05	–	Toulouse	635	SW 1	11	15		2	632	WNW 3	50	14	–	4	⊕	17
Quade Hook															Tours	589	SW 4	50	12	–	05	572	WNW 7	50	11		05	17	12
Spitzbergen	577	Stille	00	-25	0	60	577	Stille	01	-26	0	>50	0	–	Ajaccio	642	SW 2	01	15	–	20	621	Stille	01	11		4	0	V
Ingö	497	ENE 5	33	-1	6	2	493	E 4	60	-1	5	10	03	IV	Le Havre	534	WNW 7	11	10		2	527	NW 7	11	9	–	45	0	V
Valdersund	428	ESE 4	00	-1	1	60	405	SSE 4	90	-2	1	50	0	V	Marignane	623	Stille	11	13		>50	623	Stille	01	8	–	>50	0	V
Kinn	406	E 6	11	2	1	50	383	ENE 4	11	3	1	50	0	IV	Nancy	583	WNW 3	50	9		1	538	WSW 3	50	9	–	1	11	9
Lister	411	E 5	75	0	7	10	408	E 4	51	0	6	10	13	III	Lerwick	365	SE 1	11	5	2	50	353	SE 1	60	5	2	20	04	–
Bären-Insel	529	ENE 4	10	-9	2	50	525	ENE 4	11	-8	5	50	–	–	Renfrew	401	WSW 5	13	8	6	20	383	WSW 4	16	7	6	20	3	8
Andänes							458	SE 3	01	-1	0	>50	0	II	Cranwell	476	SW 4	12	8	1	10	461	SSW 3	11	7	0	20	0	9
Röst	439	SE 5	11	2	7	>50	433	SE 4	11	1	2	50	7	II	Scilly	525	SW 6	30	11	5	10	523	WNW 7	01	9	1	50	02	III
Jan Mayen	410	NE 5	61	0	7	1	394	NE 6	61	-0	7	–	1	II	Wick	363	SSW 3	11	4	5	50	344	SSW 3	11	5	1	50	05	5
Färder							443	ENE 4	62	-3	7	4	–	–	Malinhead	378	SW 7	03	8	6	20	371	WNW 7	35	7	5	20	3	III
Vardö	487	WNW 3	11	-4	1	>50	490	WNW 4	01	-5	0	>50	0	–	Tynemouth	427	SW 2	01	8	0	10	408	SW 2	01	7	0	20	0	V
Brönnö							444	SE 4	17	-0	7	50	1	–	Pembroke	487	SW 4	11	10	3	10	468	WNW 6	11	9	0	20	01	V
Utsire							362	SW 4	11	4	7	10	6	III	Roches Point							483	W 3	80	8	5	50	1	III
Dombas	463	Stille	00	-15	1	>50	452	Stille	12	-16	1	>50	0	–	Croydon	508	WSW 3	11	10	2	10	494	SW 4	10	8	2	10	⊕	10
Helsingfors															Aberdeen	363	SW 4	11	6	1	10	363	SW 3	12	5	1	10	0	V
Vasa															Valentia	468	WSW 4	16	10	5	>50	482	WSW 5	30	9	5	50	1	III
Kuopio															Plymouth	518	W 4	11	10	7	10	510	W 5	11	7	6	20	2	IV
Dorpat	472	W 3	61	-4	–	–	496	W 2	11	-3	⊕				Guernsey	533	W 4	11	11	2	10	528	W 6	16	10	6	20	3	IV
Riga	515	SW 3	11	-1	2	20	513	W 3	11	-2	2	20	0	-2	Stornoway							498	NNW 3	56	7	5	10	6	III
Warschau	507	SSW 4	11	1	2	2	507	SSE 2	11	1	2	05	0	2	Holyhead	469	SW 5	11	9	1	10	446	SW 5	30	9	1	10	01	IV
Lemberg	491	SW 6	60	-1	7	2	491	SW 2	11	-2	7	50	04	-1	Donaghadee	428	W 2	01	8	0	50	414	SW 3	01	7	0	50	02	IV
Pinsk	487	Stille	61	-5	0	2	491	S 1	11	-8	7	2	0	-3	Yarmouth	497	WSW 2	10	8	1	10	484	SW 2	14	8	1	10	0	5
Wilna															Blacksod	416	W 6	27	9	8	50	409	W 7	11	9	8	20	2	VIII
Krakau	576	W 1	11	8	0	2	564	W 1	11	4	0	005	1	4	Calshot	513	WSW 3	11	9	3	10	499	WSW 4	53	9	6	50	1	5
Posen	526	E 2	15	2	2	4	495	S 3	55	2	6	02	3	3	Thorshavn	362	ESE 5	41	3	5	20	357	NE 6	51	2	6	10	10	–
Prag															Seydisfjord	467	NE 1	61	-2	7	20	471	NE 2	61	-3	7	20	–	–
Eger															Acureyri	494	N 2	61	-4	7	20	492	Stille	11	-4	2	20	–	–
Preßburg															Isafjord														
Kaschau															Reykjavik														
Olmütz															Vestmannö														
Budapest	618	SE 1	bed	3	–	–									Hern							477	ESE 3	*	-3				
Belgrad	640	Stille	01	7	1	10	616	ESE 2	11	5	1	20	0	7	Petersburg							480	NW 2	bed	-8				
Serajewo	614	SW 1	11	5	1	2									Kasan							617	SW 2	*	-3				
Agram	621	WNW 1	79	2	4	005	590	W 1	28	3	3	2	0	3	Kiew							606	SW 2	klar	-10				
Sofia															Zamotschina							609	WNW 1	≡	-7				
Athen															Orenburg							618	E 5	*	-9				
Korfu															Astrachan							589	WNE 2	≡	0				

SCHIFFSMELDUNGEN

Datum	Zeit	Breite	Länge v. Gr.	Luftdruck	Wind	Wetter	Temper. Luft	Temper. Wasser	W	Schnee in cm	Wolken (in Zehntel)	Seegang	Dünung aus
27. Okt.	7 p	50.4 N	37.5 W	38 -	WNW 6	40	10 -	13	1	20	10 cu-nim	9	NE
"	7 p	46.7 N	38.1 W	38 -	WNW 7	30	12	14	5	20	9 a-str	7	W
"	7 p	53.2 N	27.2 W	43 -	ESE 5	54	10	11	1	20	10 ns	7	SW
"	8 a	55.6 N	0.1 W	41 -	W 4	00	8	–	6	50	1 cu	6	W
"	2 a	57.8 N	1.2 E	43 -	S 5	13	7	–	2	20	2 a-ns	6	S
"	2 p	54.0 N	6.6 E	45 -	W 3	11	8	6	1	10	6 cu-str	1	W
"	2 p	37.6 N	68.0 W	54 -	NW 8	10							
"	2 p	36.6 N	64.5 W	53 -	NW 7	07							

Datum	Zeit	Breite	Länge v. Gr.	Luftdruck	Wind	Wetter	Temper. Luft	Temper. Wasser	W	Schnee in cm	Wolken (in Zehntel)	Seegang	Dünung aus
28. Okt.	2 a	46.3 N	40.2 W	37 -	W 8	35	8	12	0	50	3 cu-nim	7	W
"	2 a	61.3 N	1.6 E	52 -	W 7	01	10	9	-	20	6 cu	9	W
"	2 a	39.5 N	66.9 W	57 -	NW 7	11							
"	2 a	36.0 N	68.0 W	54 -	NW 8								
"	2 a	37.0 N	62.0 W	53 -	NW 7								
"	2 a	34.0 N	67.0 W	57 -	NW 7								
"	8 a	48.8 N	32.7 W	38 -	W 8	06	13	12	6	4	2 cu-nim	7	W
"	8 a	54.2 N	18.3 W	46 -	SW 8	36	10	10	-	10	9 ns	9	SW

EISBERICHT
vom
Montag, 28. Dez. 1925

Beilage zum Wetterbericht der Seewarte
Herausgegeben von Abt. I.

Ein X im Felde bedeutet, daß die im Kopf angegebenen Eisverhältnisse herrschen.

	Stationen	Eisverhältnisse: 0 eisfrei	1 leichtes, loses Eis	2 strichweise Treibeis	3 dünne Eisdecke	4 zusam. geschob. Eis	5 starkes Treibeis	6 starke Eisdecke	7 schweres Eistreiben	8 dicke, starke Eismassen	9 nicht gemeldet	Schiffahrt: 0 wegen Nebel u. Schneetreiben nicht zu erkennen	1 unbehindert	2 für Segler erschwert	3 für Segler nur mit Schlepper	4 für Segler geschlossen	5 für Motorsegler geschlossen	6 nur für starke Dampfer	7 nur mit Eisbrechhilfe	8 geschlossen	9 Fahrrinne durch Eisbrecher offen gehalten	X nicht gemeldet	Bemerkungen
HOLLAND	Delfzyl Ems										x		x										
	Harlingen Zuiderzee										x		x										
	Amsterdam Hembrücke										x		x										
	Zaandam Voorzaan										x		x										
	Heidar Zuiderzee										x		x										
	Rotterdam Waterweg										x		x										
	Dordrecht Noord										x		x										
	Dordrecht Mallegat										x		x										
	Wyk a/Föhr, Hafen	x											x										
	Ellenbogen, Seegebiet u. Listertief	x											x										
	Amrum, Schmaltief	x											x										
	„ , Vortrapptief	x											x										
	Husum, Hever					x								x									
	Tönning, Eider							x										x					
	Neuwerk, Seegebiet	x											x										
	„ Elbe bis Cuxhaven	x											x										
	Cuxhaven, sichtbares Elbgebiet	x											x										
	„ , Hafen u. Einfahrten	x											x										
	Balumerschanze, sichtbares Elbgebiet			x										x	x								
	Brunsbüttelkoog „			x										x	x								
	„ , Kanaleinfahrt u. Hafen			x												x							
	Glückstadt, sichtbares Elbgebiet			x										x									
	Brunshausen „ „			x										x									
	Altona, vorliegendes Elbgebiet			x											x								
	Hamburg, Landungsbr. vorliegendes Elbgebiet		A												x								
	Harburg, sichtbares Elbgebiet	x											x										
	Roter Sand, Wesermündung	x											x										
	„ „ , Alte Jade	x											x										
	Hohe Weg, sichtbares Wesergebiet	x											x										
	Bremerhaven „ „	x											x										
	Brake, „ „	x											x										
	Bremen, „ „	x											x										
	Helgoland,	x											x										
	Wangerooge, Wangerooge. Fahrw. Außerjade	x											x										
	Schillighörn, sichtbares Jadegebiet	x											x										
	Wilhelmshaven, Innenjade	x											x										
	„ , Hafeneinfahrten	x											x										
	Wangerooge, Harle	x											x										
	„ , Watten	x											x										
	Norderney, Seegat	x											x										
	„ , Watten	x											x										
	Borkum, Westerems	x											x										
	„ , Randzeigat	x											x										
	Nesserland, sichtbares Emsgebiet	x											x										
	„ „ , Hafeneinfahrten	x											x										
DÄNEMARK	Helsingör										x		x										
	Kopenhagen										x		x										
	Dragör										x		x										
	Stevns										x		x										
	Gladser										x		x										
	Hyllekrog										x		x										
	Kjelsnor										x		x										
	Albuen										x		x										
	Spoegö										x		x										
	Revenäs										x		x										
	Fornäs										x		x										
	Anholt										x		x										
	Lesö, Osterby										x		x										
	„ Vesterö										x		x										
	Frederikshavn u. Hirsholm										x		x										
	Skagen										x		x										
	Kegnäs										x		x										
OSTSEE	Memel, Seegebiet	x											x										
	„ , Hafen / Litauen				x										x								
	„ , Seetief	x											x										
	Brüsterort, sichtbares Seegebiet	x											x										
	Pillau, „ „	x											x										
	„ , Hafen	x											x										
	„ , Königsbg. Seekanal bis Königsberg							x											x				
	„ , Frisches Haff bis Königsberg							x												x			
	Neu-Terranowa, Frisches Haff bis Elbing							x											x				
	Danzig, Reede	x											x										
	„ , Hafen	x											x										
	Stolpmünde	x											x										
	Rügenwaldermünde	x											x										
	Kolberg	x											x										
	Swinemünde, See										x	x											
	„ , Hafen										x	x											
	„ , Haff										x	x											
	Groß Ziegenort, Stettiner Haff bis Stettin							x													x		
	Greifswalder Oie, sichtbares Seegebiet	x											x										
	Thiessow, östl. Einf. in den Bodden b. Stralsund	x											x										
	Arkona, sichtbares Seegebiet	x											x										
	Barhöft, Gellen			x										x									
	„ , Visrendahl					x												x					
	„ , Bodden							x										x					
	Darsserort, sichtbares Seegebiet	x											x										
	Warnemünde, Hafen	x											x										
	„ , Warnow			x											x								
	Wismar, Fahrwasser nach Wismar					x												x					
	Travemünde, Seegebiet	x											x										
	„ , Hafen	x											x										
	„ , bis Lübeck	x											x										
	Marienleuchte, sichtbares Seegebiet	x											x										
	Westermarkelsdorf, „ „	x											x										
	Fehmarnsund	x											x										
	Friedrichsort, Kieler Föhrde	x											x										
	Bülk, „ „	x											x										
	Holtenau, Kais-Wilhelm-Kan. bis Brunsbüttel	x											x										
	Kandeburg, sichtbares Eidergebiet							x												x			
	Eckernförde	x											x										
	Schleimünde bis Schleswig		x											x	x								
	Flensburg, Außenförde	x											x										
	„ , Innenförde	x											x										
	Papenaase	x											x										
	Libau	x											x										
	Steinort	x											x										
	Windau	x											x										
	Domesnäs	x											x										
	„ NW	x											x										
	„ NO	x											x										
	„ SO	x											x										
	Mansaegebaum			x											x								
	Riga, See	x											x										
	„ Hafen	x											x										
	Haynasch			x											x								

Erscheint täglich mit Ausnahme von Sonn- und Feiertagen. Bezugspreis für das Winterhalbjahr 20 Mark.
Bestellung bei der „Deutschen Seewarte" Hamburg.

EISBERICHT
vom
Montag, 28. Dez. 1925

Beilage zum Wetterbericht der Seewarte
Herausgegeben von Abt. I.

Ein x im Felde bedeutet, daß die im Kopf angegebenen Eisverhältnisse herrschen

	Stationen	Eisverhältnisse: 0 eisfrei	1 leichtes, loses Eis	2 strichweise Treibeis	3 dünne Eisdecke	4 zusam. geschob. Eis	5 starkes Treibeis	6 starke Eisdecke	7 schweres Eistreiben	8 dicke, starke Eismassen	9 nicht gemeldet	Schiffahrt: 0 wegen Nebels u. Sprachmangels nicht zu ersehen	1 unbehindert	2 für Segler erschwert	3 für Segler nur mit Schleppen	4 für Segler geschlossen	5 für Motorsegler geschlossen	6 nur für starke Dampfer	7 nur mit Eisbrecherhilfe	8 geschlossen	9 Fahrrinne durch Eisbrecher offen gehalten	X nicht gemeldet	Bemerkungen
ESTLAND	Zerel	x											x										
	Ilsand	x											x										
	Segerort	x											x										
	Tachkona	x											x										
	Odensholm	x											x										
	Pacherort	x											x										
	Nargen	x											x										
	Reval, Reede	x		x									x										
	Bokskär	x											x										
	Kohlholm	x											x										
FINNLAND	Stenskär		x													x							
	Hungerburg							x												x			vorläufig geschlossen
	Kyrkö										x											x	
	Wærder										x											x	
	Worms						x													x			
	Björkösund										x									x			
	Umgebung von Werkkomatala										x									x			
	Seegebiet von Björkö (West)										x									x			
	Fahrwasser Wiborg-Trångsund										x									x			
	" Trångsund-Rödhäll										x									x			
	Außerhalb Rödhäll										x									x			
	Ketka Hafen nebst Umgebung							x											x				
	Außerhalb Rankö					x														x			vorläufig geschlossen
	" Luppi				x															x			
	Seegebiet E von Hochland										x	x											
	S " "										x	x											
	W " "										x	x											
	Helsingfors S Hafen nebst Umgebung							x											x				
	Außerhalb Sveaborg		x																x				
	" Örskärsbådarna						x												x				
	Bei Porkala				x															x			
	Außerhalb Kallbådan		x											x									
	Barösunds Fjärd					x														x			
	Seegebiet außerhalb Jussarö		x											x									
	Hangö Hafen nebst Umgebung		x													x							
	Umgebung von Russarö		x											x									
	Seegebiet im äußersten Sichtkr. v. Russarö	A											x										
	Hangö W Fjärd				x														x				
	S Teil von Gullkrona Fjärd				x															x			
	Åbo Hafen bis Stora Bocken				x														x				
	Ersten Fjärd				x														x				
	Umgebung von Lövskär				x														x				
	Wipskärsfjärd	x											x										
	Bei Utö	x	x											x									
	Seegebiet im äußersten Sichtkr. v. Utö	x											x										
	Sichtet	x											x										
	Vägö Schären			x															x				
	Bei Ledsund		x										x										
	E von Nyhamn	x											x										
	Seegebiet außerhalb Kobbaklinter	x											x										
	Schärenhof vor Mariehamn		x											x									
	W von Ekerö	x											x										
	Nach außen gen Sälskär	x											x										
	Schärenhof außerhalb Raumo							x											x				
	Seegebiet nahe außerhalb Raumo					x													x				
	Umgebung von Rajanderagrund	x											x										
	Kirkas und Mäntyluoto innere Hafengeb.				x											x							
	Mäntyluoto Reede		x												x								
	Außerhalb Kalla u. Säppä			x											x								
	Seegebiet im äußersten Sichtkreis v. Säppä				x										x								
	Wasaliet Hafen nebst Schärenhof									x										x			
	Zwischen Storhästen u. Ensten									x										x			
	Sännskär-Fahrwasser									x										x			
	Norrskär-Fahrwasser									x										x			
	Jakobstadt Hafengebiet									x										x			
	Reede bei Axå									x										x			
	Seegebiet außerhalb Mässkär									x										x			
	Tamba Hafengebiet									x										x			
	Innerhalb Tankar									x										x			
	Seegebiet außerhalb Tankar									x										x			
	Brahestads Reede									x										x			
	Nach außen gen Nahkiainen									x										x			
	Seegebiet N von Isokrassaari									x										x			
	Hindsbergs äußeres Hafengebiets									x										x			
	Fahrstraße nach Hindsbergs Hafengebiets									x										x			
	Seegebiet außerhalb Marjaniemi									x										x			
	Kemi Hafengebiete									x										x			
	Seegebiet außerhalb Kemi									x										x			
	Fahrwasser nach Karlsberg									x										x			
	Seegebiet vor Rödkallan									x										x			
	Fahrwasser n. Luisa durch Luvholmsund									x										x			
	Seegebiet vor Gaasbran									x										x			
	Västra Kvarken					x																x	
	Seegebiet vor Skag		x																			x	
	" " Harnö		x													x							
	Angermanälvens abschalb Svanö			x															x				
	" unterhalb "			x															x				
	Seegebiet vor Bramö		x													x							
	Fahrwasser Bramö bis Draghällan-Feuer		x													x							
	Alnösundet			x														x					
	Seegebiet vor Liljeogrun		x													x							
	" rund um Skagsgrund			x														x					
	Nordfahrwasser nach Sävlö			x																x			
	Skagsgrundsgrepen						x													x			
	Seegebiet rund um Grundkallen-Rauscheb.	x											x										
	" vor Söderarm	x											x										
	" " Sandhamn	x																					
	Fahrwasser Sandhamn nach Stockholm			x															x				
	Seegebiet vor Landsort	x											x										
	Fahrwasser Landsort bis Stockholm			x																x			
	" Häringe bis Oxelösund	x											x										
	Kalmarsund nördlich Kalmar			x																	x		
	" südlich "			x																	x		
	Südliche Einfahrt zum Kalmarsund	x											x										
	Seegebiet vor Karlshamn	x											x										
	Südliche Einfahrt zum Öresund	x											x										
	Ystad	x											x										
	Seegebiet vor Hällsingborg	x											x										
	Nördliche Einfahrt zum Öresund	x											x										
	Seegebiet vor Helsingör	x											x										
	" " Vedbæk	x											x										
	" " Vingø	x											x										
	Fahrwasser Vingø bis Nyborg	x											x										
	Seegebiet vor Skagen	x											x										
	Hirtshals	x											x										
	Thorupstrand	x											x										
	Hanstholm	x											x										
	Klitmöller	x											x										
	Frederikshavn	x											x										
	Læsø Rende	x											x										
	Grenen	x											x										
	Skagen	x											x										
	Hirsholmene	x											x										
	Anholt	x											x										
	Hesselö	x											x										

Bemerkungen

Seegebiet E von Hochland: W " " — nur für Dampfer mit Eisverstärkung Schiffahrt vorläufig geschlossen.

WETTERBERICHT
DER
DEUTSCHEN SEEWARTE

JAHRGANG 50 , **Nr.** 363. VERLAGSORT HAMBURG Dienstag, den 29. Dezember **1925**

Mitteleuropäische Zeit — Luftdruck reduziert auf 0° Temperatur, Meeresspiegel und Schwere in 45° Breite — **Temperatur** in Celsius-Graden — **Windstärke** nach **Beaufortskala** (12 = Orkan) — **Wetter:** 00 bis 09 wolkenlos bis halb bedeckt; 10 bis 19 halb bis ganz bedeckt; 20 bis 29 Dunst oder Nebel; 30 bis 39 Schauer; 40 bis 49 Rieselregen; 50 bis 59 sonstiger Regen; 60 bis 69 Schnee; 70 bis 79 Graupel oder Regen und Schnee gemischt; 80 bis 89 Hagel; 90 bis 99 Gewitter — **W** = Witterungsverlauf seit der letzten Beobachtung: 0 = wolkenlos bis halb bedeckt, 1 = wolkig, 2 = anhaltend ganz bedeckt, 3 = Dunst oder Nebel, 4 = dichter Nebel, 5 = Schauer, 6 = Regen oder Rieselregen, 7 = Schnee, 8 = Graupeln oder Hagel, 9 = Gewitter — **Relative Feuchtigkeit:** 0 = 95 bis 100 %, 9 = 90 bis 94 %, 8 = 80 bis 89 %, 7 = 70 bis 79 %, 6 = 60 bis 69 %, 5 = 50 bis 59 %, 4 = 40 bis 49 %, 3 = 30 bis 39 %, 2 = 20 bis 29 %, 1 = 10 bis 19 %

GESTERN NACHMITTAG 2 UHR

DEUTSCHE STATIONEN	Uhrzeit	Luftdruck	Wind	Wetter	Temperat.	Luftdruck Charakter. u. Änder.	W	Sichtweite in km	Wolken (in Zehntel)	Rel. Feucht.	Seegang	Wolkenhöhe
Borkum	2	749.2	W 4	01	4	↙ +0.5	0	20	3 a -sw	7		9
Helgoland	2	–	WSW 8	wolkig							III	
Altenwalde	2	47.7	W 3	10	5	⌇ 0	1	10	6 a -sw	7		5
Bremen	2											
Hamburg	2	48.5	SW 4	11	6	↗ +1.0	1	10	10 a -sw	9		4
Kiel	2	48.2	SW 2	01	3	↙ +0.5	6	–	5 sw-nw	8		6
Warnemünde	2											
Swinemünde	2	47.1	SSW 2	51	4	↘ -0	6	0.5	10 ns	8		2
Rügenwaldermünde	2											
Danzig	2	47.0	SW 4	11	3	↘ -0	1	10	10 sw-nw	9		5
Königsberg	2	47.4	WSW 2	27	2	↙ +0.5	6	0.2	10 ns	10		0
Memel	2	46.3	W 1	05	3	↗ +0.5	3	4	10 ns	9		2
Aachen	2M	58.7	W 5	11	8	— 0	8	20	8 sw-nw	7		4
Lömingen	2											
Hannover	2	51.4	W 4	32	7	↗ +1.0	7	10	9 ns	9		3
Magdeburg	2	51.0	W 4	01	9	↗ +0.5	1	10	4 ns	7		5
	2											
Dresden	2M	51.9	W 4	11	7	↘ -0.5	6	50	7 4 sw-nw	7		5
Berlin	2	52.6	WSW 2	11	7	↗ +0.5	6	4	8 4 sw-nw	8		4
Grünberg in Schles.	2											
Breslau	2	51.2	W 3	50	5	— 0	6	10	10 5 sw-nw	9		5
Frankfurt a. M.	2	58.1	WSW 3	30	8	— 0	5	10	10 ns	8		4
Karlsruhe	2											
Friedrichshafen	2											
Bamberg	2											
München	2	59.6	W 3	16	5	↗ +1.0	6	50	8 8 sw-nw	8		3
Kahler Asten 832	2	–										–
Wasserkuppe (Rhön) 960	2M	6										–
Feldberg im Taunus 801	2	6										–
Brocken 1142	2M	6										–
Fichtelberg 1213	2	647.6	WNW 3	27	-1	↗ +0.5	4	0.5	Nebel	8		0
Schauinsland 1608	2	6										–
Feldberg i. Schwarzw. 1493	2	6										–
Zugspitze 2964	2M	524.2	WNW 3	27	-10	↗ +0.5	4	0.5	10 ns	8		0
Säntis 2500	2	556.7	WSW 6	05	-8	⌇ 0	7	0.5	10 sw	0		0
Sonnblick 3106	2	5										

Seehöhe in Metern

Luftdruck der Bergstationen nicht auf Schwere und Meeresspiegel reduziert

GESTERN ABEND 7 UHR

Uhrzeit	Luftdruck	Wind	Wetter	Temperat.	Luftdruck Charakter. u. Änder.	W	Sichtweite in km	Wolken (in Zehntel)	Rel. Feucht.	Bodenzustand	Minimum	Seegang	Wolkenhöhe
7	49.2	SW 3	12	4	↘ -0	2	20	10 a -sw	8	7	–	III	9
7	–	SW 4	wolkig										
7	48.1	WSW 3	11	5	/ +1.0	1	10	9 8 sw	7	6	6		5
7	51.0	SW 3	11	5	⌇ 0	2	10	10 sw	8	7	6		6
7	50.8	SW 4	10	5	/ +0.5	1	10	8 sw-nw	9	7	6		6
8	49.2	SW 2	11	3	/ 0	6	–	10 sw	8	8	4		5
8	49.5	SW 1	11	5	— 0	2	4	10 ns	8	8	4		5
7	49.2	W 2	11	4	⌇ +1.0	6	1	10 ns	8	8	4		4
7	48.9	SW 4	Regen	3	/ +0.5	–	–		9	8	–	III	–
7	47.8	SE 2	21	3	/ +1.0	2	4	2 sw	9	10	4		0
7	49.9	WSW 1	27	2	/ +0.5	4	1	Nebel	9	9	2		2
7	48.1	W 2	11	3	/ +1.0	2	10	10 sw	8	8	0	II	2
7	54.6	WSW 6	55	7	↖ -0.5	6	10	10 sw 8 ns	8	4	8		4
7	54.7	W 1	11	6	⌇ +0	6	0.2	10 ns	8	6	7		4
7	54.6	W 4	16	5	/ +1.5	5	20	8 5 sw-nw	9	1	7		6
7	53.2	SSW 2	11	3	/ +0.5	5	4	6 1 sw-nw	9	0.2	9		5
7													
708	54.8	WSW 5	19	4	/ +1.0	5	50	6 3 sw	7	3	7		6
7	54.9	W 3	11	5	/ +1.0	6	4	8 2 sw	8	2	8		4
7	55.5	WSW 3	16	4	/ +1.5	6	10	7 4 sw	9	3	7		5
7	53.6	W 4	10	4	/ +1.5	6	10	8 5 sw-nw	9	4	6		5
7	57.1	WSW 2	53	7	/ +0.5	6	–	10 ns	8	1	9		–
7													
7	62.1	WSW 5	11	7	/ +0.5	5	20	10 7 sw	9	3	7		6
937	57.9	SSW 6	55	5	/ +0.5	6	10	10 ns	9	3	8		6
7	56.5	S 4	11	6	/ +1.5	5	10	9 7 sw-nw	7	1	9		5
7	663.5	WNW 6	27	1	/ +1.0	7	0.5	Nebel	0	1	–		0
7	6												
7	652.0	WSW 9	61	-2	/ +1.0	7	0.2	10 sw	0	0	0		0
7	649.6	WNW 8	64	-2	/ +1.0	7	0.05	10 sw	0	2	3		0
700	6												
7	6												
900	525.3	NW 7	27	-11	/ +1.5	7	0.05	10 ns	0	∅	–		0
7	5												
7	5												

KÜSTENSTATIONEN UND FEUERSCHIFFE

NACHMITTAG UND ABEND DES VORTAGES

List	2p: SW 1, teilw. bew., 7 sm Sicht, See III. 7p: SW 4, bed., leichter Regen, See III.
Bülk	2p: 747.8, SE, 16, 4°, Sicht 10 km, See I 7p:
Arkona	2p: 7p: W 2, Nebel, Regen, See III
Außenjade	2p: 7p:
Marienleuchte	2p: 723.0, SW 3, WW 11, 5°, Sicht 10 km, See V 7p:
Borkumriff	2p: 747.5, NS, SE, 6°, WTS° 747.4, SW 4, WW 11, 5°, See IV 7p:
Amrumbank	2p: W 3, bew., See III, LT. 5.0, WT. 6.4°, 7p: SW 3, bew., See III, LT. 4.3, WT. 6.0°
Adlergrund	2p: W 2, bed., See III, Regen, Sicht 3 Seem. 7p:
Borkum	5p: 749.3, WSW 4, WW 11, 5°

HEUTE MORGEN

List	8a: SW 3-4, bed., Nebel, See III 11a: SW 3-4, bew., Sicht, See III
Bülk	8a: 746.1, S 2, 40, 4°, Sicht 20 km, See I 11a:
Arkona	8a: SW 2, bed., See III 11a: SW 2, Nebel, See III
Außenjade	8a: WSW 3, bed., See II. 11a:
Marienleuchte	8a: 11a:
Borkumriff	8a: 746.4, WSW 3, WW 11, 7°, See III, W.T. 5° 11a:
Amrumbank	8a: SW 3, Nebel, See III, L.T. 4.6°, W.T. 5.8° 11a:
Adlergrund	8a: S 3, bed., See III, trübe, Sicht 8 Seem., L.T. 5.0°, W.T. 5.3° 11a: SW 4, bed., " 10, Sicht 3 Seem., L.T. 3.6°, W.T. 5.1°
Borkum	11a:

HEUTE MORGEN 8 UHR

DEUTSCHE STATIONEN	Uhrzeit	Luftdruck	Wind	Wetter	Temperat.	Luftdruck Charakter. u. Änder.	W	Sichtweite in km	Wolken (in Zehntel)	Rel. Feucht.	Bodenzustand	Minimum	Seegang	Wolkenhöhe
Borkum	8	746.9	W 5	11	6	/ +0.5	2	10	10 ns	8	3	–	III	6
Wilhelmshaven	8	46.9	WSW 4	11	8	⌇ +0.5	6	2	10 sw-nw	8	5	4		4
Helgoland	8	46.0	WSW 3	Nebel	5									
Altenwalde	8	48.9	W 3	27	7	↘ 0	6	0.5	Nebel	0	5	4		0
Bremen	8	47.4	SW 3	52	9	⌇ +1.0	6	4	10 ns	9	5	6		5
Hamburg	8	96.8	SW 3	05	8	⌇ +0.5	6	0.5	10 ns	9	7	4		5
Groß-Borstel	8	–	SW 1	11	8	–	–	2	10	9	7	5		5
Kiel	8	45.7	SW 2	27	6	↘ -1.0	6	–	10 sw	9	7	3		4
Warnemünde	8	47.9	SW 2	40	4	/ +2.0	6	2	10 ns	9	8	4		5
Swinemünde	8	47.9	S 1	28	7	↘ -1.0	1	0.2	10 ns	9	8	4		2
Rügenwaldermünde	8	49.3	SSW 3	bed.	2	– +0.2	–	–		9	8	2	III	–
Danzig	8	50.4	SSE 2	27	3	/ +0.5	6	2	10 sw	9	9	3		2
Königsberg	8	50.7	SW 3	11	1	↘ -0	5	4	10 ns	9	8.2	1		2
Memel	8	49.6	S 3	23	1	⌇ +0.5	7	0.2	10 sw	0	4	–	V	0
Aachen	8	52.6	WSW 5	11	10	/ +1.0	6	10	10 7 sw	9	5	8		0
Lömingen	8	48.5	NW 3	51	10	↘ 0	6	0.05	10 ns	9	8	8		0
Hannover	8	48.7	W 2	41	10	/ +0.5	6	2	10 6 sw	9	12	10		0
Magdeburg	8	49.1	SW 2	16	7	↘ -0.5	6	4	10 7 sw-nw	9	9	3		4
	8													
Dresden	8M	51.1	SW 6	54	8	↘ -1.0	6	2.0	10 6 sw	8	2	9		5
Berlin	8	48.9	WSW 1	16	7	↘ -1.0	6	1	10 6 sw	8	3	4		2
Grünberg i. Schles.	8	52.6	S 4	51	4	↘ -1.0	6	10	10 ns	9	1	2		4
Breslau	8	53.3	S 2	50	3	↘ -1.0	6	4	10 6 sw-nw	9	0.5	2		5
Frankfurt a. M.	8	58.8	WSW 4	11	10	/ +0.5	6	20	10 7 sw-nw	8	8	7		2
Karlsruhe	7M	58.9	SSW 5	51	8	↖ -0.5	6	4	10 ns	8	9	7		4
Friedrichshafen	8	61.2	SSW 1	56	7	/ +0.5	6	10	10 ns	9	3	6		0
Bamberg	8	59.4	S 2	41	7	↘ -0	6	10	10 ns	9	2	5		6
München	8	58.5	WSW 4	51	6	↘ -0.5	6	10	10 7 sw-nw	7	2	5		5
Kahler Asten 832	8	6.6	W 6	37	5	↘ -1.0	6	0.2	Nebel	0	6	0		0
Wasserkuppe (Rhön) 960	8	6												
Feldberg im Taunus 801	8	6	23.4	WNW 7	27	6	↘ -0.5	4	0.5	10 sw	0	12	1	5
Brocken 1142	8	6	49.2	WSW 8	51	3	– 0	5	0.2	10 sw	0	12	-2	0
Fichtelberg 1213	8	6	47.4	WSW 9	75	1	⌇ +0.5	7	0.2	10 sw	0	4	-2	0
Schauinsland 1608	7M	6												
Feldberg i. Schwarzw. 1493	8M	6	32.1	WSW 6	27	2	⌇ 0	7	0.05	Nebel	8	5	-0	0
Zugspitze 2964	7M	525.4	NW 8	27	-9	↘ 0	7	0.05	10 ns	0	0.7	-11		0
Säntis 2500	8	556.4	WSW 7	41	-4	⌇ +1.0	7	0.05	10 sw	0	24	-7		7
Sonnblick 3106	8	5												

Seehöhe in Metern

Luftdruck der Bergstationen nicht auf Schwere und Meeresspiegel reduziert

Nachdruck und Verwertung für öffentliche Vorhersage verboten!

Dienstag, den 29. Dezember 1925

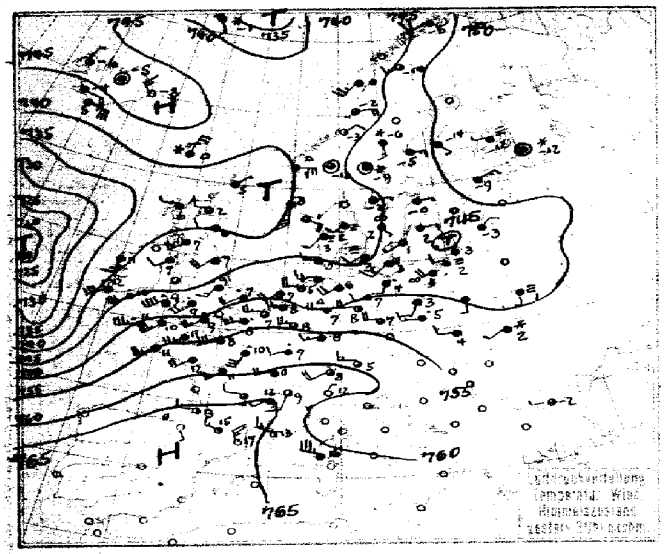

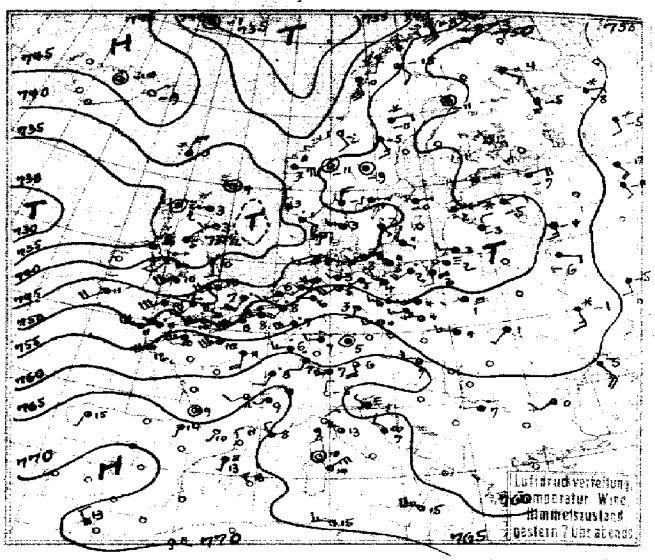

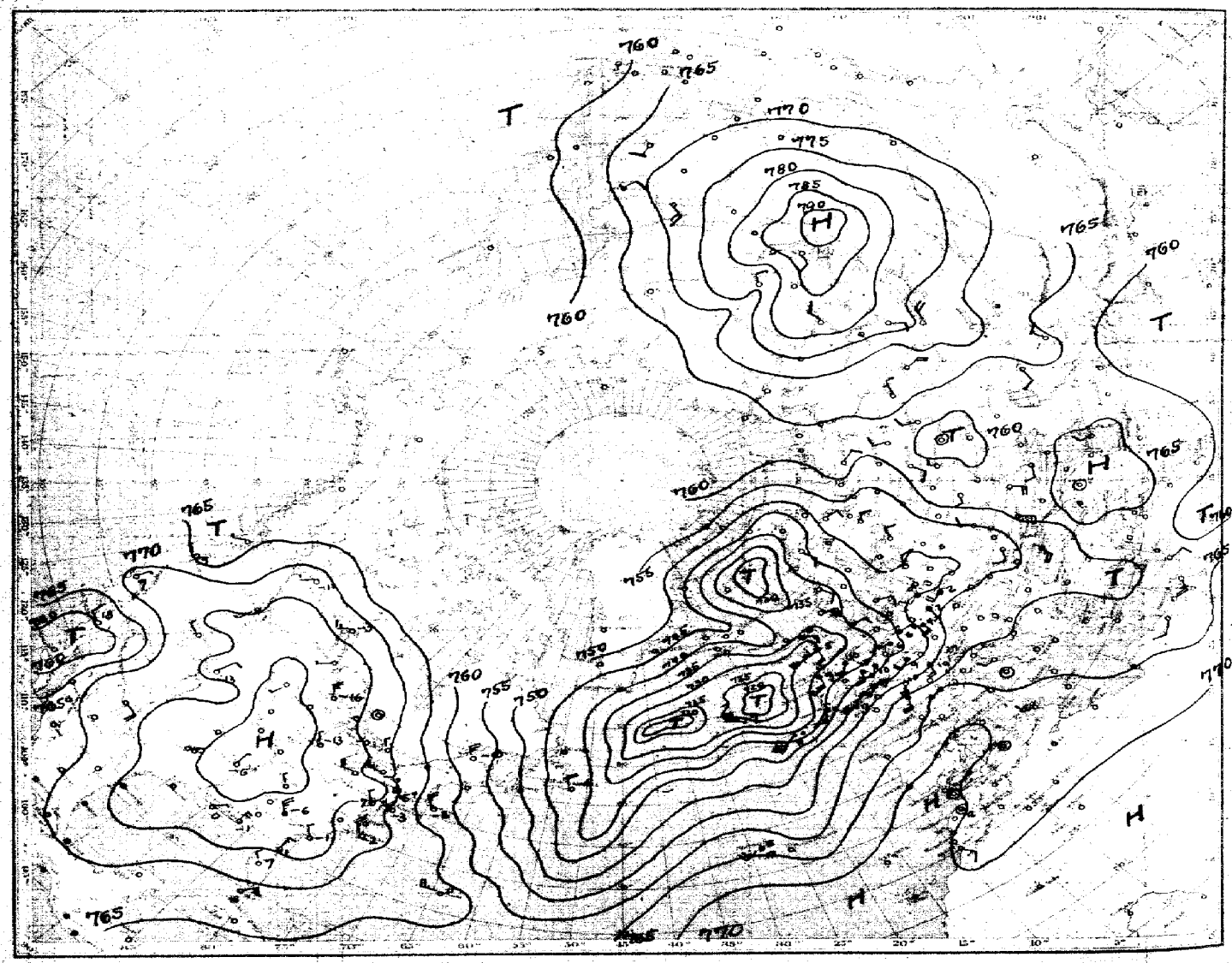

Luftdruck, Temperatur, Wind, Himmelszustand der nördlichen Halbkugel

vom Dienstag, den 29. Dezember 25 morgens.

EWARTE

Jahrgang 50 Nr. 363

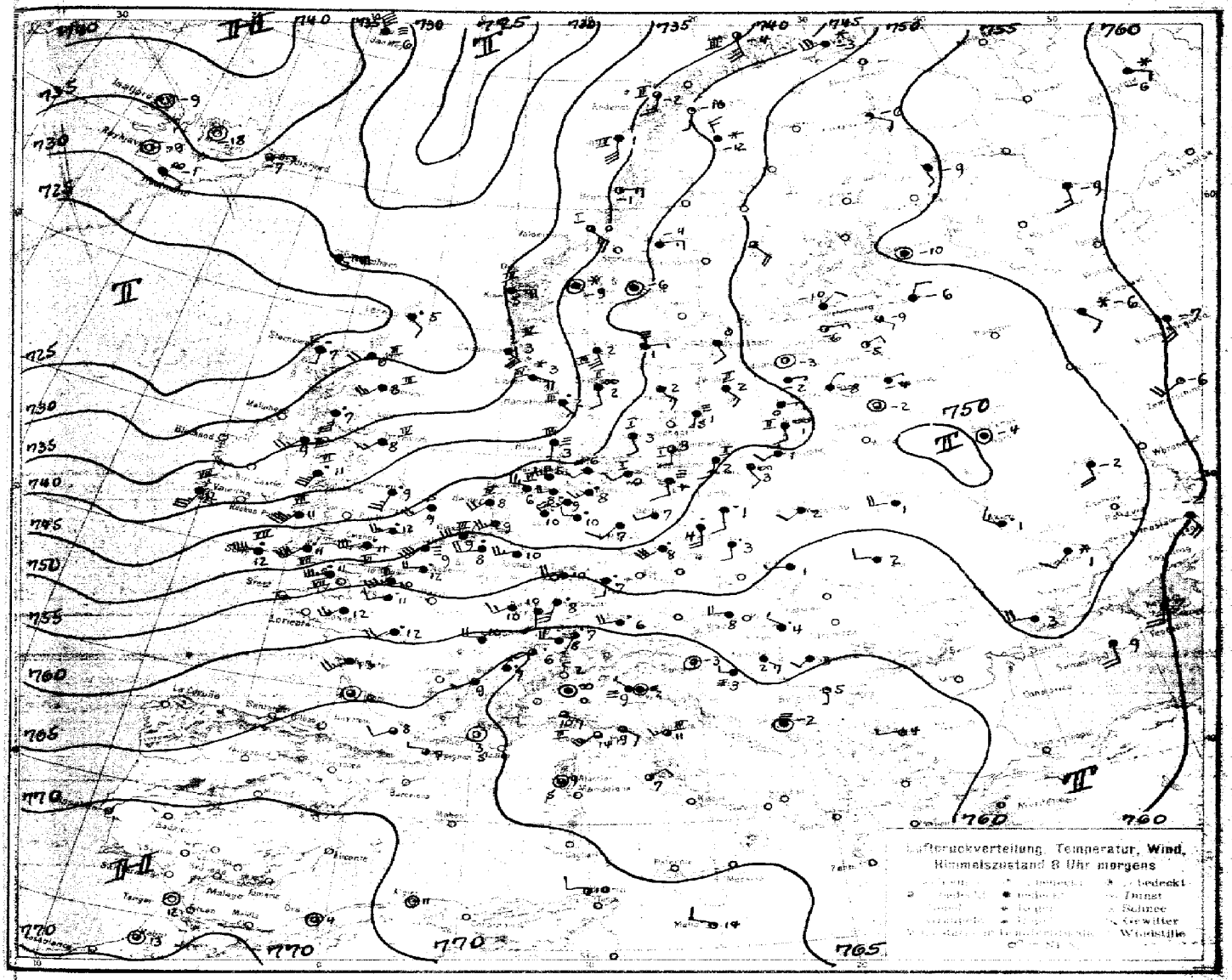

ALLGEMEINE ÜBERSICHT 8 Uhr morgens Dienstag, den 29. Dezember 1925.

Der Zustrom warmer Luft von der Südseite des ausgedehnten atlantischen Tiefdrucksystems nach Europa hinein dauert fort und führt zu verbreiteten Regenfällen im westlichen Teile des Kontinents. Über Frankreich, England und Nordwestdeutschland sind die Temperaturen bereits über 10 Grad angestiegen. Neue Zyklonen erscheinen in ununterbrochener Folge vom Atlantik her vor Großbritannien. Sie spalten Depressionen ab, die teilweise über die Ostsee nach Rußland eindringen; größtenteils aber wandern sie mit der allgemeinen Strömung des Tiefdrucksystems vom deutschen Küstengebiet aus nordwärts, um in der Nordmeerzyklone aufgenommen zu werden, ihr so zeitweise Energie zuführend. Eine Änderung der unruhigen, generischen und milden Witterung ist bei der Stärke der westlichen Strömung noch nicht abzusehen.

WETTERAUSSICHTEN AN DER DEUTSCHEN KÜSTE für Mittwoch, den 30. Dezember 1925

NORDSEE, westl. OSTSEE: Starke, zeitweise stürmische Winde aus westlichen Richtungen, meist trüb, Regenfälle, mild.

mittlere OSTSEE: (Wetterw. Swinemünde) Stark auffrischende südliche bis südwestliche Winde, wolkig, Niederschläge, mild.

östl. OSTSEE: (" Königsberg) Auffrischende westliche Winde, fortgesetzt trübes Tauwetter, Regenfälle, mild.

Sturmwarnungen: (" Swinemünde) Heute 1h p.m. mittl. Ostsee gewarnt. Gefahr stark auffrischender S- bis SW-Winde. Signalball.
(" Königsberg) " 10 50 a.m. östl. " Gefahr zunächst vorüber. Signalball abnehmen.
Heute 2 50 p.m. westl. Ostsee u. Nordsee: Gefahr zeitweise starker bis steifer westlicher Winde. Signalball.

Hamburg, Deutsche Seewarte. Kapelle. Abt. III. Georgii

Buchdruck: Hartung & Co., Hamburg

Dienstag, den 29. Dez. 1925 Nr. 363

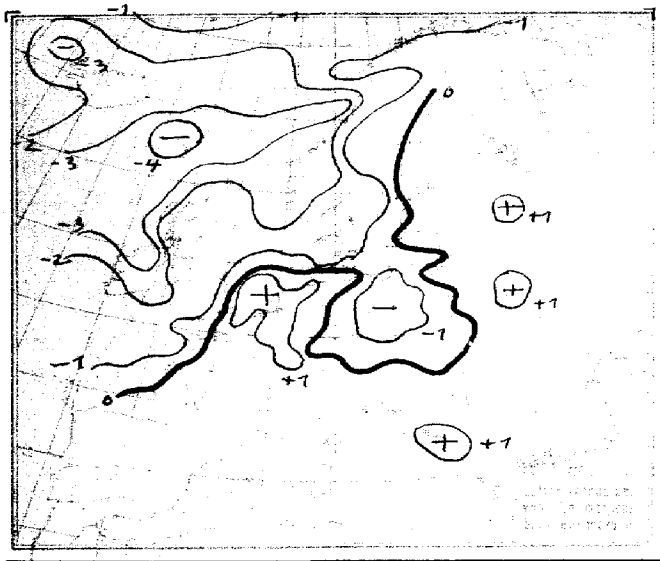

NACH AUFZEICHNUNGEN DER REGISTRIERAPPARATE ZU HAMBURG SEIT GESTERN 8 UHR MORGENS (M. E. Z.)

STUNDE		9	10	11	12m	1	2	3	4	5	6	7	8	9	10	11	12n	1	2	3	4	5	6	7	8
Thermograph		5.8	5.9	5.6	5.4	5.4	5.5	5.4	5.3	5.0	4.8	4.6	4.4	4.4	4.5	5.0	4.8	4.8	4.7	5.2	5.8	7.0	7.1	7.4	7.5
Barograph		43.8	44.4	44.6	45.0	45.2	45.6	46.0	46.4	46.8	46.0	46.2	45.6	45.0	44.8	44.8	44.0	44.0	43.8	43.2	42.6	42.8	42.8	42.9	43.2
Anemograph	Richtung	SW	SW	SW	SW	SW	SW	SW	SW	SW	SW	SSW	SW	SSW	SSW	S	S	SE	ESE	ESE	E	S	SSW	SSW	SW
	m. p. S.	4.5	5.0	6.0	6.0	7.0	6.5	6.5	7.1	5.8	5.2	6.0	6.3	6.0	4.0	5.0	4.6	3.8	4.0	3.6	3.0	2.0	4.0	4.0	5.1
Regenmesser		2.82	1.86	0.78	-	-	-	-	-	-	-	-	-	-	0.24	1.38	1.20	0.96	1.26	0.54	0.60	0.36	0.78	.0.18	0.24
Sonnenscheindauer in Min.		-	-	-	-	-	-	-	-	-	-	-	-	-	-	-	-	-	-	-	-	-	-	-	-

AUFSTIEGE

STATION Wind in m./S.	Seehöhe	Zeit	Boden	200	500	1000	1500	2000	2500	3000	3500	4000	4500	5000	Bemerkungen
						Gestern nachm. u. abend.									Sichtw. bis Kilom.
Oblska 0		11a	–	SSW 1	S 4	S 5	SSW 6	SSW 8	SW 11						
Stockholm		8a	–	E 6	SE 8										
Helder		8a	–	W 13	W 20	W 9									
		8a	–	4° 85	2° 85	-1° 85	-5° 85	-10° 85	-14° 85	-18° 85					
Cranwall		2p	–	WSW 16	W 17	W 17									
Lindenberg	122 m	3p	W 10	W 17	W 19	W 20	W 21	W 20	W-N 18						
Friedrichshafen	400 m			W-S 12	WSW 15	WSW 11	W 10			3/4 bedeckt					" " 20
Stabwickel		7p	–	SW-W 9											
Duxford		11a	–	7° 85	6° 85	3° 85	-1	-3°	–	-5°	–	-7°	–	-12°	
						Heute morgen.									
Lindenberg	122 m	8a	4.6 98	4.5 98	3.0 98	0.8 96	-0.5 98	mi Nebel · Regen							
			SSW 5	SW-S 16	WSW 23	W 19	W 20								
Malta		8a	WNW 5	–	NW 13	–	NW-N 9	–	–	NW 17					
Vigna di Valle			ENE 3	–	NE-N 4	SW-S 4	–	NNW 8							
Perenz			SE 3	SSE 1	SSW 2	SW-S 4									
Ancona			WSW 5	WM	–	–	SW 2	–	–	NW-W 16					
Perent			–	W 2	SE 4	N 7									
Algier			Stille	–	W 7	W-N 5	W 5	NW 8	–	–	–	W-N 6			

Dienstag, d. 29. Dezember 1925.

STATION	MORGEN													STATION	MORGEN											
	Luftdruck	Wind		Wetter	Temperat.	Luftdruck Charakter. u. Änder.	W	Sichtweite in km	Wolken (in Zehnteln)	Rel. Feuchtk.	Niederschlag	Minimum	Seegang		Luftdruck	Wind		Wetter	Temperat.	Luftdruck Charakter. u. Änder.	W	Sichtweite in km	Wolken (in Zehnteln)	Rel. Feuchtk.	Niederschlag	Minimum	Seegang
Wien	757.3	W	4	bed.	8	\ - 0.6	9			7	⊜	7	-	Rochefort	762.7	SW	5	11	13	– 0	–	2	10	–	–	0.2	–	
Zürich	63.8	W	4	S1	8	/ +0.5	6	10	10	8	10	6	-	Bayonne													
Bern	65.2	SW	1	87	6	– 0	6	10	10	0	7	6	-	Bordeaux	64.7	Stille		11	12	– 0	–	20	7	–	–	0	9	–
Genf	66.7	NNE	1	84	7	/ 0.7	6	10	10	0	2	6	-	Clermont													
Lugano	62.4	N	1	00	2	– 0	0	20	wolkenl.	6	0	0	-	Dijon	60.9	W	4	11	10	/ 0	–	10	10	–	–	3	8	–
Helder	47.2	SW	5	11	8	/ +1.0	6	4	10	9	3	-	[illegible]	Calais	50.6	SW	5	55	9	/ +1.0	–	0.2	Nebel	–	–	7	–	[illegible]
Vlissingen	50.1	WSW	7	11	9	/ 0	6	10	10	9	7	-	[illegible]	Brest													
Utrecht	49.8	SW	5	11	9	/ +1.0	2	10	10	0	14	8	-	Paris													
Kopenhagen	47.1	SSE	2	15	3	\ -1.0	4	20	10	7	0.3	-	2	Perpignan	65.9	W	1	11	7	/ 0	–	250	7	–	–	0	5	–
Skagen	42.3	SSE	2	22	2	\ -1.0	2	2	10	0	0	-	[illegible]	Rennes	57.4	SW	5	11	12	\ -1.0	–	10	10	–	–	0	11	–
Hanstholm	39.4	SE	3	58	3	\ -1.5	4	1	10	0	2	-	[illegible]	Straßburg	58.4	SSE	4	11	10	/ -1.0	–	50	10	–	–	2	6	–
Blaavandshuk	42.0	S	3	27	3	\ -1.5	4	0.05	Nebel	–	2	-	[illegible]	Toulouse	96.3	SW	2	11	8	/ +0.5	–	250	9	–	–	0	6	–
Hammershus	47.7	S	2	15	3	– 0.5	4	10	9	0	3	-	[illegible]	Tours	60.0	SW	4	30	12	/ 0	–	4	10	–	–	0.2	10	–
Abisko	46.7	SSW	1	01	-10	\ -0.5	1	50	1	8	0	-18	-	Ajaccio	60.6	Stille		11	9	/ +0.5	–	20	7	–	–	0	–	–
Haparanda														Le Havre	54.2	SW	7	11	10	\ 0	–	20	6	–	–	7	–	[illegible]
Stensele														Marignane	65.5	Stille		11	3	/ 0	–	50	5	–	–	0	2	–
Oestersund	46.1	E	3	11	-14	\ -0.5	2	–	10	8	0	-6	-	Nancy	57.9	WSW	3	11	10	/ +1.0	–	4	10	–	–	10	–	–
Hernösand														Lerwick													
Särna	44.0	Stille		11	-16	\ -0.8	7	–	10	–	0	0.3	-18	Renfrew	33.0	S	7	41	7	\ -1.0	6	20	10	[illegible]	8	6	4	–
Karlstad	44.7	E	1	27	1	\ -1.0	7	–	10	0	1	0	-	Cranwell	43.4	SW	5	50	9	\ -1.0	6	10	10	[illegible]	9	1	9	-
Stockholm	48.2	SSE	2	11	0	/ 0	2	4	10	9	0.1	-	1	Scilly	48.3	WSW	8	41	12	\ -1.0	6	20	10	[illegible]	0	1	–	[illegible]
Jonköping	45.1	SE	3	11	2	\ -1.0	0	20	10	9	1	1	-	Wick	29.6	SW	4	11	6	\ -1.5	2	50	10	[illegible]	0	2	–	[illegible]
Wisby	48.3	SE	3	11	2	\ 0	7	20	10	9	0.1	-	2	Malinhead													
Kalmar	48.5	SSW	1	27	1	/ 0	6	–	Nebel	0	0.6	-	[illegible]	Tynemouth	37.6	SW	3	11	8	/ +1.5	2	20	10	[illegible]	7	1	–	[illegible]
Gällivare	48.6	NNW	3	61	-12	\ -1.0	7	4	10	8	0.2	-14	-	Pembroke	42.7	SW	9	11	11	\ -2.5	2	2	10	[illegible]	0	5	–	[illegible]
Karlshamm														Roches Point													
Bjuröklubb														Croydon	49.1	WSW	5	41	12	\ -1.5	2	10	10	[illegible]	0	0.4	10	-
Quade Hook														Aberdeen	32.3	SW	5	11	8	\ -2.0	2	20	10	[illegible]	5	0.2	–	[illegible]
Spitzbergen	50.3	Stille		00	-29	\ -1.0	0	250	wolkenl.	8	0	-	-	Valentia	37.7	SSW	7	16	12	\ -1.0	6	20	10	[illegible]	8	7	–	[illegible]
Ingö	41.4	S	5	01	- 4	\ -1.0	0	50	5	7	0	-	[illegible]	Plymouth	48.7	SSW	8	61	11	– –	6	10	10	[illegible]	0	1	–	[illegible]
Valdersund	38.8	SE	5	12	0	\ -2.0	1	50	8	7	0	-	[illegible]	Guernsey	53.1	WNW	7	40	11	\ -0.5	6	10	10	[illegible]	0	3	–	[illegible]
Kinn	35.5	E	5	11	5	\ -2.5	1	20	10	6	3	-	[illegible]	Stornoway	25.8	S	1	35	7	\ -3.5	5	10	10	[illegible]	9	8	–	[illegible]
Lister	37.5	ESE	5	03	3	\ -2.4	6	10	10	0	7	-	[illegible]	Holyhead	27.4	SSW	7	53	11	\ 0	6	10	10	[illegible]	0	10	–	[illegible]
Bären-Insel	39.0	S	6	11	0	\ -1.0	7	50	9	0	0.3	-	[illegible]	Donaghadee	34.3	SW	5	16	9	/ -3.6	6	50	10	[illegible]	0	4	–	[illegible]
Andânes	40.1	SSW	3	12	- 2	\ -1.4	1	50	8	0	0	-	[illegible]	Yarmouth	47.4	SW	4	11	9	/ +1.0	7	60	10	[illegible]	8	3	–	[illegible]
Röst	40.0	S	6	11	1	– 0.5	2	50	10	7	0	-	[illegible]	Blacksod													
Jan Mayen	31.4	NNW	8	21	- 6	\ -0.5	3	–	Nebel	9	0	-	[illegible]	Calahot	49.5	WSW	6	64	11	\ -1.0	6	20	10	[illegible]	0	2	–	[illegible]
Färder	42.1	SSW	5	15	3	\ -1.5	4	20	10	–	2	-	[illegible]	Thorshavn	30.6	ENE	7	11	3	\ -4.5	2	10	10	[illegible]	0	0	–	–
Vardö	49.1	WSW	6	33	- 3	\ -1.0	7	10	9	8	0.5	-	-	Seydisfjord	24.3	ENE	1	01	- 7	\ -2.5	1	–	9					
Brönnö	40.8	E	3	11	- 1	\ -3.0	0	50	5	8	0	-	-	Acureyri	38.1	Stille		00	- 2	/ -2.0	0	–	wolkenl.					
Utsire	34.9	SE	7	55	3	\ -2.5	6	10	10	0	8	-	[illegible]	Isafjord	34.7	"		00	- 9	\ -3.5	0	–	–					
Dombas	43.0	Stille		62	- 9	/ -2.0	1	10	10	9	⊜	-14	-	Reykjavik	33.0	"		–	- 9	/ -2.5	0	20	5	[illegible]	3	0	–	–
Helsingfors	53.5	NE	2	11	-10	– 0	1	10	10	9	0	0	-12	Vestmannö	30.4	ESE	9	27	- 1	\ -1.5	3	–	9					
Vasa	50.8	SSE	3	39	-									Alexandrovsk													
Kuopio														Archangelsk													
Dorpat	51.7	ENE	2	11	- 5	— +0.2					0	-6	-	Ust-Zylma	00.7	SE	2	*	- 6	– 0						0		
Riga	50.—	NE	1	11	- 8	/ +0.5	4	0.2	10	0	0	-11	-	Matochkin-Sharr													
Warschau	54.4	SW	2	11	8	/ +0.5	2	4	10	0	1	1	-	Dickson													
Lemberg	57.7	W	2	11	2	/ +0.6	2	2	10	9	0.4	1	-	Petersburg	53.5	NE	2	bed.	- 6	/ +0.2						0		
Pinsk	53.3	W	4	12	1	/ +1.6	2	1	10	0	11	-0	-	Tscherdyn	60.1	NNW	2	"	-12	\ -0.6						0		
Wilna														Moskau													
Krakau	56.3	W	1	11	1	\ -0.5	0	4	10	9	3	2	-	Kasan	61.3	N	1	"	- 5	/ +0.2						0		
Posen	52.6	S	2	30	1	\ -1.0	5	4	10	9	–	0	-	Kiew	51.7	NW	3	"	- 1	–						–		
Prag													-	Ufa	58.3	Stille		"	- 9	/ +0.2						–		
Eger													-	Saratow	02.9	N	3	"	- 7	/ +0.3						4		
Preßburg													-	Orenburg													
Kaschau													-	Odessa	54.4	W	4	"	3	/ +0.9						2		
Olmütz													-	Sewastopol	56.4	SE	4	"	9	\ -0.5						0		
Budapest	59.1	NW	1	Reg.	4	\ -0.3				1	4		-	Astrachan	65.2	WSW	3	"	- 3	/ +1.0						0		
Belgrad	61.2	S	1	01	5	– 0	0	20	2	7	6	3	-	Emba													
Serajewo	60.3	W	2	29	3	/ 0	0	0.05	10	9	8	-0	-	Batum													
Agram	60.2	SSW	2	18	5	– 0.5	2	0	7	8	5	-0	-	Baku	66.9	NNW	4	bed.	- 4	– 0						0		
Sofia	63.2	W	2	7/4 bed.	-4	/ +1.3	8			9	5	3	-	Tobolsk	64.6	SSE	2	"	-17	\ -1.5						0		
Athen														Omsk	66.4	E	2	heiter	-16	\ -0.8						1		
Korfu														Taschkent	67.0	NE	1	"	9	/ +0.6						0		
Turin														V. Imbatskoe													
Genua	62.0	ESE	3	11	10	/ +0.5	1	20	9	4	0	-	[illegible]	Tomsk													
Livorno	62.8	WSW	6	13	14	/ +0.5	1	4	9	8	0	-	[illegible]	Irkutsk	80.2	NW	2	25	-24	/ +0.4						0		
Ancona	65.2	WSW	3	02	11	– 0	0	250	7	5	2	-	[illegible]	Jakutsk													
Maddalena														Wladivostok	69.6	NNE	3	heiter	-21	/ +0.4						–		
Messina														Tanger	72.1	Stille		01	12									
Tarent	–	–	–	–	–	/ +0.6	1	20	3	7	0	-	[illegible]	Agadir	68.9	SE	1	01	12									
Venedig	61.8	Stille		27	2	/ +0.6	4	1	Nebel	9	0	-	[illegible]	Bou Denib													
Rom	64.4	NE	2	25	8	/ +0.5	0	0.25	2	9	0	1	-	Oran	72.6	Stille		11	4									
Malta	65.8	WNW	2	01	14	/ +1.0	0	50	3	6	0	-	[illegible]	Algier	69.2	"		01	11									
Madrid														Setif													
La Coruña														Tunis													
Mahon														Aleppo													
Malaga														Beyruth													
Horta	61.3	ESE	1	heiter	14									Roost	70.5	Stille		11	13									
Funchal														Bizerta	68.0	W	2	01	10									

NORD-AMERIKA 2 UHR NACHTS

	Luftdr.	Wind			Luftdr.	Wind			Luftdr.	Wind			Luftdr.	Wind			Luftdr.	Wind
St. Johns -6°	744	NW	4	La Paz	771	SW	3	Bermuda 11°	767	W	5	Duluth -16°	775	NW	5	Tatoosh	764	SW	1
Sydney				Edmonton -11°	72	SW	1	Key West 18°	69	NE	4	Huron	81	S	1	San Francisco 9°	61	N	1
Father Point -10°	57	NW	5	Nantucket -3°	62	NW	5	Little Rock -5°	81	N	1	Salt Lake City	65	W	1	San Diego 13°	59	W	2
Parry Sound	71	NW	1	Washington -7°	74	NW	1	Nashville	83	NW	1	Helena	72	S	1	Forth Worth	79	NE	1
White River	744	Stille		Hatteras -2°	73	NW	5	Cleveland	76	W	4	Denver -13°	75	N	2	El Paso -3°	73	E	4
Winnipeg -28		SW	1	Charleston -1°	76	NW	1	Chicago -13°	78	NW	1	Roseburg 3°	65	W	1	Belle Isle			

STATION	GESTERN NACHMITTAG						GESTERN ABEND								STATION	GESTERN NACHMITTAG						GESTERN ABEND							
	Luftdruck	Wind	Wetter	Temperat.	W	Sichtweite in km	Luftdruck	Wind	Wetter	Temperat.	W	Sichtweite in km	Niederschlag	Maximum oder Sengang		Luftdruck	Wind	Wetter	Temperat.	W	Sichtweite in km	Luftdruck	Wind	Wetter	Temperat.	W	Sichtweite in km	Niederschlag	Maximum oder Sengang
Wien	7						754	WSW 3	½bed.	4					Turin													
Zürich	63.3	SW 4	11	8	5	20	64.5	WSW 5	50	7	5	20	3	10	Genua							61.0	NE 2	01	6	0	20	0	
Bern	64.4	SW 4	10	7	1	50	65.8	SW 3	16	4	6	20	X	X	Livorno							61.0	W 5	01	13	0	10	0	
Genf	65.4	WSW 2	13	9	6	50									Ancona							61.3	NW 2	26	7	3	2	0	
Lugano	63.8	NNE 1	00	12	0	20	60.5	N 1	00	8	0	20	0	12	Maddalena							62.3	NE 5	00	14	1	2	0	
Malder	45.6	SW 4	14	7	0	20	46.3	SW 3	57	6	6	10	1	W	Messina							62.7	W 5	11	15	2	20	0	
Vlissingen	53.3	WSW 5	12	7	1	10	51.4	SW 6	51	8	6	10	2	W	Tarent														
Utrecht	52.9	W 5	10	8	1	20	51.0	SSW 4	55	8	6	10	4	S	Venedig							59.5	NW 1	27	1	3	0.5	0	
Kopenhagen	46.3	SW 2	27	3	4	0.05	47.4	SW 2	27	3	4	0.05	2	W	Rom							61.3	Stille	02	9	1	50	0	
Skagen	43.6	SSW 2	27	2	4	1	44.2	WSW 2	15	3	4	2	1	W	Malta														
Ranstholm	42.8	SSW 1	27	3	4	0.6	43.6	SSW 1	15	2	4	4	0	W	Madrid														
Stavsudstuk	44.9	W 2	15	3	3	4	45.3	WSW 3	42	3	6	2	2	W	La Coruña							66.2	SSW 1	01	15				
Hammershus	46.X	SW 3	27	3	4	0.05	47.3	W 4	75	3	6	0.05	4	S	Mahon							66.8	NW 1	01	13				
Abisko	47.4	SW 3	01	-14	1	>50	47.8	SE 2	01	-18	1	>50	0	W	Malaga														
Haparanda							49.2	Stille	11	-11	2	X	0	-10	Horta	63.	SW 5	bed.	16			63.1	SSW 6	23	18	6	2	0	W
Stensele							49.5	E 2	64	-11	7	2	1	-3	Rochefort														
Oestersund	46.6	SSE 3	60	-6	7	4	46.4	SSE 3	11	-5	7	X	0 2	-5	Bayonne	67.0	SE 1	01	11		20	66.0	S 1	01	14		20	0	X
Hernösand	48.8	E 3	11	-5	2	>50									Bordeaux	65.2	W 3	11	13		20	63.3	Stille	01	9		20	0	14
Särna	46.0	Stille	61	-9	7	10	46.0	Stille	11	-3	2	X	4	-9	Clermont	63.3	W 2	11	11		20	63.2	SW 2	11	11		20	0	13
Karlstad	45.4	E 1	17	-2	7	—	45.9	E 1	11	-1	2	X	3	-1	Dijon	61.9	WSW 4	11	11		50	62.3	SSW 2	50	8		10	2	11
Stockholm	47.3	E 1	11	0	2	2	48.5	E 1	11	-1	2	X	3	-1	Calais	63.3	WSW 7	51	8		10	61.5	SW 8	11	8		10	4	X
Jonköping	45.8	SE 1	26	2	6	4	46.6	SE 1	50	2	3	X	0	X	Brest	58.7	SW 5	11	11		10	57	SW 6	Regen	12				
Wisby	47.0	E 2	11	2	2	23									Paris	58.8	SSW 6	51	10		10	52.4	S 4	11	17		4	3	11
Kalmar	46.6	SW 1	10	1	2	X	47.7	ESE 1	11	1	2	X	0	3	Perpignan	65.5	WNW 5	01	17		>50	66.4	WNW 1	11	11		>50	0	18
Gällivare	50.2	ESE 1	65	-11	2	2	49.3	NNE 2	11	-12	7	>50	1	-8	Rennes	59.7	SW 4	11	12		10	5							
Karlshamn															Straßburg							60.6	SSW 2	50	7		10	2	10
Bjurökiubb	52.0	SSE 2	11	-12	2	20	52.0	SE 1	11	-11	2	>50	0	X	Toulouse	66.6	WNW 3	01	15		20	65.5	SSW 1	01	10		20	0	16
Quade Hook															Tours	61.6	SW 4	11	11		10								
Spitsbergen	56.8	Stille	00	-20	0	>50	55.6	Stille	00	-29	0	>50	0	X	Ajaccio	62.7	WNW 7	11	15		50	63.8	Stille	01	10		50	0	16
Ingö							44.6	SSE 7	13	-3	2	>50	0	X	Le Havre	56.3	WSW 6	11	8		10	54.4	SW 7	11	10		20	1	W
Valdersund	41.6	NE 2	00	-3	7	50	42.0	SE 2	00	-2	0	50	0	I	Marignane	64.0	WNW 3	11	13		>50	64.9	NW 1	11	8		>50	0	13
Kinn	40.8	E 5	7a	1	7	20	41.1	ESE 5	55	3	6	10	5	W	Nancy	53.8	WSW 2	30	7		20	60.0	WSW 3	50	6		10	3	
Lister	42.1	ESE 4	16	7	6	20	43.0	E 4	51	1	6	20	2	W	Lerwick	38.8	NE 1	11	5	1	50	38.2	Stille	11	4	1	50	0	X
Bären-Insel	50.4	E 7	11	-5	2	50	46.4	ENE 8	61	-3	2	1	0	W	Renfrew	42.2	SW 4	16	7	6	4	37.4	NE 1	11	5	2	4	0.3	7
Andânes	44.3	S 3	02	-5	0	>50	42.5	S 2	02	-4	0	>50	0	W	Cranwell	48.3	SSW 3	44	9	6	10	45.1	SW 5	16	10	6	20	0.2	10
Röst	42.3	SSW 5	10	0	2	50	44.6	SSE 6	11	0	2	>50	0	W	Scilly	52.3	WSW 7	49	11	2	10	50.6	W 7	44	11	6	4	3	W
Jan Mayen	33.8	SSE 1	60	-1	5	20	33.3	Stille	11	-1	2	20	0.3	W	Wick	39.5	W 2	11	2	1	50	38.5	WSW 1	11	3	1	50	0	S
Färder							45.2	W 2	17	-1	5	50	~	I	Malinhead							36.6	SSE 3	55	8	6	10	5	W
Vardö	51.9	WSW 2	11	-5	1	>50	51.8	SW 4	11	-3	2	50	0	X	Tynemouth	43.1	SW 4	11	7	2	10	40.7	SSE 2	34	1	6	10	1	S
Brönnö	43.4	E 4	12	-2	0	>50	43.6	E 4	11	-1	0	>50	0	X	Pembroke	46.8	SW 8	55	9	2	2	45.4	SW 7	40	10	2	2	3	W
Utsire	40.6	S 5	11	3	6	20									Roches Point	45.5	SW 8	55	10	6	2	45.4	W 5	32	11	1	10	1	W
Dombas	44.6	Stille	11	-12	1	50	45.1	Stille	11	-11	1	50	X	X	Croydon	62.2	WSW 5	57	9	6	10	49.6	WSW 5	45	X	6	10	2	11
Helsingfors	51.2	ENE 3	11	-9	1	4	52.2	NE 2	11	-11	X	X	0	-9	Aberdeen	39.7	WSW 2	11	6	2	20	39.0	SW 3	04	3	3	10	0	S
Vasa	51.1	SE 1	12	-14	2	>50									Valentia	44.1	SW 6	41	12	6	10	45.3	SW 4	00	11	6	20	4	W
Kuopio	60.0	WNW 1	29	-12	3	10.2									Plymouth	52.4	SW 7	55	10	6	10	50.3	WSW 7	55	11	6	10	8	W
Dorpat	48.3	E 2	33	-5			50.3	ENE 2	11	-5			0	-5	Guernsey	58.8	SW 5	11	11	2	20	53.7	WSW 5	45	10	6	10	2	W
Riga	47.7	NE 2	11	-3	2	50	48.5	NNE 2	11	-3	2	20	0	-3	Stornoway	38.0	W 1	11	6	1	4	36.0	Stille	27	2	1	1	0	S
Warschau							50.3	WSW 1	03	1	4	0.05	0	3	Holyhead	44.3	SW 6	53	11	6	10	42.7	SW 5	54	10	6	10	3	W
Lemberg	51.1	SW 1	60	2	6	4	53.8	SW 1	16	1	6	0.05	0.3	3	Donaghadee	43.2	SW 2	55	7	6	20	40.3	SW 2	56	6	6	20	3	I
Pinsk	49.3	S 1	35	1	4	0.5									Yarmouth	51.0	SW 4	50	9	1	10	48.0	SSW 4	51	7	8	10	1	I
Wilna															Blacksod	39.3	S 3	11	11	6	20								
Krakau	51.8	W 2	11	4	6	2	52.0	W 3	11	4	2	2	5	5	Calshot	53.3	SW 5	58	9	6	10	50.4	WSW 6	46	10	6	4	5	W
Posen	50.3	SSW 2	51	3	6	0.05	51.8	WSW 3	16	4	6	4	0.4	4	Thorshavn	43.1	NNE 5	61	0	7	10	42.0	NNE 3	11	0	2	10	0.2	X
Prag															Seydisfjord	47.9	NW 3	01	-8	0	0.05	46.0	NW 1	00	-9	0	0.05		
Eger															Acureyri	48.7	Stille	11	-5	2	20	47.2	Stille	11	-10	1	10		
Preßburg															Isafjord	49.0	N 1	11	-6	1	20								
Kaschau															Reykjavik	44.4	E 4	12	-4	1	20								
Olmütz															Vestmannö	43.3	E 7	13	5	1	10								
Budapest															Kem							52.5	S 1	bed.	-6				
Belgrad							58.7	W 1	53	7	6	10	0	10	Archangelsk							53.6	ESE 2	Schnee	-8				
Serajewo															Petersburg							52.7	E 4	bed.	-7				
Agram															Sebastopol							55.8	S 2	Schnee	-6				
Bosna															Weleda							56.9	SSE 4	bed.	-18				
Athen															Warschau							57.3	SSE 1	"	-11				
Korfu															Kasan							61.5	NE 1	"	-5				

SCHIFFSMELDUNGEN

Datum	Zeit	Breite	Länge v. Gr.	Luftdruck	Wind	Wetter	Temper. Luft	Temper. Wasser	W	Sichtweite in km	Wolken (in Zehntel)		Seegang	Dünung aus
27. 12.	7p	48.2	35.2 W	37	WNW 8	12	5	14	5	10	10	ni	VII	W
" "	2p	51.1	145 W	44	SW 8	58	12	11	X	20	10	ni	IX	SW
" "	3p	51.7	324 W	26	WSW 8	34	11	11	5	10	10	SW	VII	W
" "	2p	52.4	23.9 W	33	WSW 8	34	9	11	5	10	5	cumi	VII	W
" "	7p	52.6	27.3 W	31	WSW 4	30	9	3	1	10	8	cumi	VII	SW
" "	2p	50.3	16.0 W	44	SW 8	01	-11	12	X	4	9	ni	IX	SW
" "	2a	45.4	43.2 W	32	WNW 6	11				50			VII	NW
" "	2p	43.7	48.2 W	32	WNW 5	10				50			IX	W
" "	8a	43.8	32.7 W	58	W 8	06				4			VII	W
" "	"	51.2	13.3 W	46	SSW 8	36				10			IX	SW

Datum	Zeit	Breite	Länge v. Gr.	Luftdruck	Wind	Wetter	Temper. Luft	Temper. Wasser	W	Sichtweite in km	Wolken (in Zehntel)		Seegang	Dünung aus
28. 12.	2a	50.8	17.3 W	38	SW 8	36	11	12	X	10	9	—	IX	SW
" "	2a	53.2	24.5 W	25	WNW 7	30	7	9	5	20	9	—	IX	W
" "	7a	50.8	18.2 W	38	SW 8	30	10	11	X	10	9	—	VII	SW

EISBERICHT
vom

Dienstag, den 29. Dez. 1925

Beilage zum Wetterbericht der Seewarte
Herausgegeben von Abt. I.

Ein x im Felde bedeutet, daß die im Kopf angegebenen Eisverhältnisse herrschen

Eisverhältnisse

Stationen	0 eisfrei	1 leichtes, loses Eis	2 strichweise Treibeis	3 dünne Eisdecke	4 zusam. geschob. Eis	5 starkes Treibeis	6 starke Eisdecke	7 schweres Eistreiben	8 dicke, starke Eismassen	9 nicht gemeldet
ESTLAND										
Zerel	X									
Filsand	X									
Dagerort					X					
Tachkona	X									
Odinsholm	X									
Pacherort		X								
Nargan	X									
Reval, Reede	X									
Kokskär	X									
Pakholm		X								
Stenskär		X								
FINNLAND										
Hungerburg						X				
Kynö										X
Werder										X
Worms						X				
Björkösund										X
Umgebung von Werkkomatala										X
Seegebiet von Björkö (West)										X
Fahrwasser Wiborg-Trångsund					X					X
" Trångsund-Rödhäll										X
Außerhalb Rödhäll						X				X
Kotka Hafe. nebst Umgebung						X				X
Außerhalb Rankö							X			X
" Luppi									X	X
Seegebiet E von Hochland									X	X
" S " "									X	X
" W " "									X	X
Helsingfors S. Hafen nebst Umgebung						X				X
Außerhalb Sveaborg				X						X
" Gräskärsbäderna					X					X
Bei Porkala				X						X
Außerhalb Kallbådan			X							X
Barösunds Fjärd					X					X
Seegebiet außerhalb Jussarö	X									X
Hangö Hafen nebst Umgebung		X								X
Umgebung von Russarö		X								X
Seegebiet im äußersten Sichtkr. v. Russarö	X									X
Hangö W Fjärd				X						X
S Teil von Gullkrona Fjärd				X						X
Åbo Hafen bis Stora Bocken				X						X
Erstan Fjärd				X						X
Umgebung von Lövskär				X						X
Widskärsfjärd	X									X
Bei Utö									X	X
Seegebiet im äußersten Sichtkr. v. Utö	X									X
Skiftet	X									X
Föglö Schären				X						X
Bei Ledsund	X									X
E von Nyhamn	X									X
Seegebiet außerhalb Kobbaklinter	X									X
Schärenhof vor Mariehamn		X								X
W von Echerö	X									X
Nach außen gen Sälskär	X									X
Schärenhof außerhalb Raumo						X				X
Seegebiet nahe außerhalb Raumo						X				X
Umgebung von Relanderegrund	X									X
Räfsö und Mäntyluoto innere Hafengeb.				X						X
Mäntyluoto Reede		X								X
Außerhalb Kallo u. Räfsö					X					X
Seegebiet im äußersten Sichtkreis v. Räfsö						X				X
Waasklot Hafen nebst Schärenhof									X	X
Zwischen Storhästen u. Ensten									X	X
Rönnskär Fahrwasser									X	X
Norrskär- Fahrwasser									X	X
Jakobstadt Hafengebiet									X	X
Reede bei Adö									X	X
Seegebiet außerhalb Mässkär									X	X
Yxpila Hafengebiet									X	X
Innerhalb Tankar									X	X
Seegebiet außerhalb Tankar									X	X
Brahestads Reede									X	X
Nach außen gen Nahkiainen									X	X
Seegebiet N von Isokraasseli									X	X
Uleåborgs äußere Hafengebiete									X	X
Fahrstraße nach Uleåborgs Hafengebiete									X	X
Seegebiet außerhalb Maljanlemi									X	X
Kemi Hafengebiete									X	X
Seegebiet außerhalb Kemi									X	X
Fahrwasser nach Karlsborg									X	X
Seegebiet vor Rödkallen									X	X
Fahrwasser n. Luleå durch Juvholmssund									X	X
Seegebiet vor Gasören									X	X
Västra Kvarken									X	X
Seegebiet vor Skag						X				X
" " Hernö						X				X
Angermanälven oberhalb Svanö				X						X
" unterhalb "				X						X
Seegebiet vor Bremö						X				X
Fahrwasser Bremö bis Draghällan-Feuer						X				X
Alnösundet				X						X
Seegebiet vor Lilljungfrun						X				X
" rund um Eggegrund				X						X
Nordfahrwasser nach Gävle				X						X
Öregrundsgrepen								X		X
Seegebiet rund um Grundkallen-Feuerach.	X									X
" vor Söderarm	X									X
" " Sandhamn	X									X
Fahrwasser Sandhamn nach Stockholm				X						X
Seegebiet vor Landsort	X									X
Fahrwasser Landsort bis Stockholm				X						X
" Häringe bis Oxelösund	X									X
Kalmarsund nördlich Kalmar									X	X
" südlich "									X	X
Südliche Einfahrt zum Kalmarsund	X									X
Seegebiet vor Karlshamn	X									X
Südliche Einfahrt zum Öresund	X									X
Filfrännan	X									X
Seegebiet vor Hälsingborg	X									X
Nördliche Einfahrt zum Öresund	X									X
Seegebiet vor Halmstad	X									X
" " Varberg	X									X
" " Vinga	X									X
Fahrwasser Vinga bis Göteborg	X									X
Seegebiet vor Smögen	X									X
SCHWEDEN										
Vikär	X									X
Torgautan	X									X
Kristiania	X									X
Faerder	X									X
Fredriksvern	X									X
Jomfruland	X									X
Mardö	X									X
Ohaö	X									X
Rastöy	X									X
NORWEGEN										

Schiffahrt

Stationen	0 wegen Nebel u. Schneetreiben nicht zu erkennen	1 unbehindert	2 für Segler erschwert	3 für Segler nur mit Schleppern	4 für Segler geschlossen	5 für Motorseglergeschlossen	6 nur für starke Dampfer	7 nur mit Eisbrecherhilfe	8 geschlossen	9 Fahrrinne durch Eisbrecher offen gehalten	X nicht gemeldet
ESTLAND											
Zerel		X									
Filsand		X									
Dagerort			X								
Tachkona											X
Odinsholm		X									
Pacherort			X								
Nargan		X									
Reval, Reede		X									
Kokskär		X									
Pakholm			X								
Stenskär					X						
FINNLAND											
Hungerburg									X		
Kynö											X
Werder											X
Worms									X		
Björkösund									X		
Umgebung von Werkkomatala									X		
Seegebiet von Björkö (West)									X		
Fahrwasser Wiborg-Trångsund									X		
" Trångsund-Rödhäll									X		
Außerhalb Rödhäll									X		
Kotka Hafe. nebst Umgebung								X			
Außerhalb Rankö									X		
" Luppi									X		
Seegebiet E von Hochland	X										
" S " "	X										
" W " "	X										
Helsingfors S. Hafen nebst Umgebung								X			
Außerhalb Sveaborg								X			
" Gräskärsbäderna								X			
Bei Porkala									X		
Außerhalb Kallbådan					X						
Barösunds Fjärd									X		
Seegebiet außerhalb Jussarö		X									
Hangö Hafen nebst Umgebung					X						
Umgebung von Russarö											X
Seegebiet im äußersten Sichtkr. v. Russarö		X									
Hangö W Fjärd							X		X		→ nur für Dampfer mit Eisverstärkung
S Teil von Gullkrona Fjärd									X		
Åbo Hafen bis Stora Bocken								X			
Erstan Fjärd								X			
Umgebung von Lövskär								X			
Widskärsfjärd		X									
Bei Utö											X
Seegebiet im äußersten Sichtkr. v. Utö		X									
Skiftet		X									
Föglö Schären							X				
Bei Ledsund		X									
E von Nyhamn		X									
Seegebiet außerhalb Kobbaklinter		X									
Schärenhof vor Mariehamn			X								
W von Echerö		X									
Nach außen gen Sälskär		X									
Schärenhof außerhalb Raumo								X			
Seegebiet nahe außerhalb Raumo								X			
Umgebung von Relanderegrund		X									
Räfsö und Mäntyluoto innere Hafengeb.					X						
Mäntyluoto Reede			X								
Außerhalb Kallo u. Räfsö			X								
Seegebiet im äußersten Sichtkreis v. Räfsö					X						
Waasklot Hafen nebst Schärenhof									X		
Zwischen Storhästen u. Ensten									X		
Rönnskär Fahrwasser									X		
Norrskär- Fahrwasser									X		
Jakobstadt Hafengebiet									X		
Reede bei Adö									X		
Seegebiet außerhalb Mässkär									X		
Yxpila Hafengebiet									X		
Innerhalb Tankar									X		
Seegebiet außerhalb Tankar									X		
Brahestads Reede									X		
Nach außen gen Nahkiainen									X		
Seegebiet N von Isokraasseli									X		
Uleåborgs äußere Hafengebiete									X		
Fahrstraße nach Uleåborgs Hafengebiete									X		
Seegebiet außerhalb Maljanlemi									X		
Kemi Hafengebiete									X		
Seegebiet außerhalb Kemi									X		
Fahrwasser nach Karlsborg									X		
Seegebiet vor Rödkallen									X		
Fahrwasser n. Luleå durch Juvholmssund									X		
Seegebiet vor Gasören									X		
Västra Kvarken											X
Seegebiet vor Skag					X						X
" " Hernö					X						
Angermanälven oberhalb Svanö								X			
" unterhalb "								X			
Seegebiet vor Bremö					X						
Fahrwasser Bremö bis Draghällan-Feuer					X						
Alnösundet										X	
Seegebiet vor Lilljungfrun					X						
" rund um Eggegrund							X			X	→ nur für Dampfer mit Eisverstärkung.
Nordfahrwasser nach Gävle										X	
Öregrundsgrepen									X		→ vorläufig geschlossen.
Seegebiet rund um Grundkallen-Feuerach.		X									
" vor Söderarm		X									
" " Sandhamn		X									
Fahrwasser Sandhamn nach Stockholm								X			
Seegebiet vor Landsort		X									
Fahrwasser Landsort bis Stockholm										X	
" Häringe bis Oxelösund		X									
Kalmarsund nördlich Kalmar	X										
" südlich "	X										
Südliche Einfahrt zum Kalmarsund		X									
Seegebiet vor Karlshamn		X									
Südliche Einfahrt zum Öresund		X									
Filfrännan		X									
Seegebiet vor Hälsingborg		X									
Nördliche Einfahrt zum Öresund		X									
Seegebiet vor Halmstad		X									
" " Varberg		X									
" " Vinga		X									
Fahrwasser Vinga bis Göteborg		X									
Seegebiet vor Smögen		X									
SCHWEDEN											
Vikär		X									
Torgautan		X									
Kristiania		X									
Faerder		X									
Fredriksvern		X									
Jomfruland		X									
Mardö		X									
Ohaö		X									
Rastöy		X									
NORWEGEN											

Bemerkungen

Eisbericht Kullbrand vom 28. Dez.
Von Leningrad bis Schepel undurchdringliches Eis. Von da bis zur Umgebung von Hogland grobes Scholleneis und Eispressung und weiter bis zur Umgebung von Stenskär stellenweise Treibeis. Schiffe müssen auf einer Strecke von 110 Sm. Eisbrecherhilfe nehmen.

EISBERICHT

vom

Dienstag, 23. Dez. 25

Beilage zum Wetterbericht der Seewarte

Herausgegeben von Abt. I.

Ein X im Felde bedeutet, daß die im Kopf angegebenen Eisverhältnisse herrschen.

Eisverhältnisse

Stationen	0 eisfrei	1 leichtes, loses Eis	2 strichweise Treibeis	3 dünne Eisdecke	4 zusam. geschob. Eis	5 starkes Treibeis	6 starke Eisdecke	7 schweres Eistreiben	8 dicke, starke Eismassen	9 nicht gemeldet
HOLLAND										
Delfzyl Ems	X									
Harlingen Zuiderzee	X									
Amsterdam Hembrücke	X									
Zaandam Voorzaan	X									
Helder Zuiderzee	X									
Rotterdam Waterweg	X									
Dordrecht Noord	X									
Dordrecht Maliegat	X									
Wyk a/Föhr, Hafen	X									
Ellenbogen, Seegebiet u. Listertief	X									
Amrum, Schmaltief	X									
" , Vortrapptief	X									
Husum, Hever			X							
Tönning, Eider							X			
Neuwerk, Seegebiet	X									
" Elbe bis Cuxhaven	X									
Cuxhaven, sichtbares Elbgebiet	X									
" , Hafen u. Einfahrten	X									
Belumerschanze, sichtbares Elbgebiet			X							
Brunsbüttelkoog, " "			X							
" , Kanaleinfahrt u. Hafen			X							
Glückstadt, sichtbares Elbgebiet			X							
Brunshausen, " "			X							
Altona, vorliegendes Elbgebiet		X								
Hamburg, Landungsbr. vorliegendes Elbgebiet		X								
Harburg, sichtbares Elbgebiet	X									
Roter Sand, Wesermündung	X									
" " , Alte Jade	X									
Hohe Weg, sichtbares Wesergebiet	X									
Bremerhaven, " "	X									
Brake, " "	X									
Bremen, " "	X									
Helgoland,	X									
Wangeroog, Wangeroog. Fahrw. Außenjade	X									
Schillighörn, Sichtbares Jadegebiet	X									
Wilhelmshaven, Innenjade	X									
" , Hafeneinfahrten	X									
Wangeroog, Harle	X									
" , Watten	X									
Norderney, Seegat	X									
" , Watten	X									
Borkum, Westerems	X									
" , Randzelgat	X									
Nesserland, sichtbares Emsgebiet	X									
" , Hafeneinfahrten	X									
DÄNEMARK										
Helsingör	X									
Kopenhagen	X									
Dragör	X									
Stevns	X									
Gjedser	X									
Hyllekrog	X									
Kjelsnor	X									
Albuen	X									
Sprogö	X									
Revnäs	X									
Fornäs	X									
Anholt	X									
Lesö, Österby,	X									
" Vesterö	X									
Frederikshavn u. Hirsholm	X									
Skagen	X									
Kegnäs	X									
OSTSEE										
Memel, Seegebiet	X									
" , Hafen / Litauen			X							
" , Seetief	X									
Brüsterort, sichtbares Seegebiet	X									
Pillau, " "		X								
" , Hafen										
" , Königsbg. Seekanal bis Königsberg						X				
" , Frisches Haff bis Königsberg						X				
Neu-Tarranowa, Frisches Haff bis Elbing						X				
Danzig, Reede	X									
" , Hafen	X									
Stolpmünde	X									
Rügenwaldermünde	X									
Kolberg	X									
Swinemünde, See	X									
" , Hafen			X							
" , Haff				X		X				
Groß Ziegenort, Stettiner Haff bis Stettin						X				
Greifswalder Oie, sichtbares Seegebiet	X									
Thiessow, bstl. Einf. in den Bodden b. Strals.							X			
Arkona, sichtbares Seegebiet	X									
Darhöft, Bailen								X		
" , Wirendahl								X		
" , Bodden								X		
Darsserort, sichtbares Seegebiet	X									
Warnemünde, Hafen	X									
" , Warnow			X							
Wismar, Fahrwasser nach Wismar			X	X						
Travemünde, Seegebiet	X									
" , Hafen	X									
" , bis Lübeck	X									
Marienleuchte, sichtbares Seegebiet	X									
Westermarkelsdorf, " "	X									
Fehmarnsund	X									
Friedrichsort, Kieler Föhrde	X									
Bülk, " "	X									
Holtenau, Kais.-Wilhelm-Kan. bis Brunsbüttel	X									
Flensburg, sichtbares Eidergebiet							X			
Eckernförde	X									
Schleimünde bis Schleswig		X								
Flensburg, Außenförde	X									
" , Innenförde	X									
LETTLAND										
Pasenaas	X									
Libau	X									
Steinort	X									
Windau	X									
Lyserort	X									
Michaelisturm	X									
Domesnäs NW	X									
" NO	X									
" SO	X									
Moonsundsee	X									
Riga, See	X								X	
" , Hafen		X								
Haynasch	X									

Schiffahrt

Stationen	0 weg. Nebel u. Schneefall. nicht zu erkennen	1 unbehindert	2 für Segler erschwert	3 für Segler nur mit Schlepper	4 für Segler geschlossen	5 für Motorsegler geschlossen	6 nur für starke Dampfer	7 nur mit Eisbrecherhilfe	8 geschlossen	9 Fahrrinne durch Eisbrecher offen gehalten	X nicht gemeldet
HOLLAND											
Delfzyl Ems		X									
Harlingen Zuiderzee		X									
Amsterdam Hembrücke		X									
Zaandam Voorzaan		X									
Helder Zuiderzee		X									
Rotterdam Waterweg		X									
Dordrecht Noord		X									
Dordrecht Maliegat		X									
Wyk a/Föhr, Hafen		X									
Ellenbogen, Seegebiet u. Listertief		X									
Amrum, Schmaltief		X									
" , Vortrapptief		X									
Husum, Hever			X								
Tönning, Eider							X				
Neuwerk, Seegebiet		X									
" Elbe bis Cuxhaven		X									
Cuxhaven, sichtbares Elbgebiet		X									
" , Hafen u. Einfahrten		X									
Belumerschanze, sichtbares Elbgebiet			X								
Brunsbüttelkoog, " "			X								
" , Kanaleinfahrt u. Hafen			X								
Glückstadt, sichtbares Elbgebiet			X								
Brunshausen, " "			X								
Altona, vorliegendes Elbgebiet			X								
Hamburg, Landungsbr. vorliegendes Elbgebiet			X								
Harburg, sichtbares Elbgebiet		X									
Roter Sand, Wesermündung		X									
" " , Alte Jade		X									
Hohe Weg, sichtbares Wesergebiet		X									
Bremerhaven, " "		X									
Brake, " "		X									
Bremen, " "		X									
Helgoland,		X									
Wangeroog, Wangeroog. Fahrw. Außenjade		X									
Schillighörn, Sichtbares Jadegebiet		X									
Wilhelmshaven, Innenjade		X									
" , Hafeneinfahrten		X									
Wangeroog, Harle		X									
" , Watten		X									
Norderney, Seegat		X									
" , Watten		X									
Borkum, Westerems		X									
" , Randzelgat		X									
Nesserland, sichtbares Emsgebiet		X									
" , Hafeneinfahrten		X									
DÄNEMARK											
Helsingör		X									
Kopenhagen		X									
Dragör		X									
Stevns		X									
Gjedser		X									
Hyllekrog		X									
Kjelsnor		X									
Albuen		X									
Sprogö		X									
Revnäs		X									
Fornäs		X									
Anholt		X									
Lesö, Österby,		X									
" Vesterö		X									
Frederikshavn u. Hirsholm		X									
Skagen		X									
Kegnäs		X									
OSTSEE											
Memel, Seegebiet		X									
" , Hafen / Litauen			X								
" , Seetief		X									
Brüsterort, sichtbares Seegebiet		X									
Pillau, " "		X									
" , Hafen		X									
" , Königsbg. Seekanal bis Königsberg								X	X		
" , Frisches Haff bis Königsberg								X	X		
Neu-Tarranowa, Frisches Haff bis Elbing								X			
Danzig, Reede		X									
" , Hafen		X									
Stolpmünde		X									
Rügenwaldermünde		X									
Kolberg		X									
Swinemünde, See		X									
" , Hafen			X								
" , Haff				X		X			X		
Groß Ziegenort, Stettiner Haff bis Stettin									X		
Greifswalder Oie, sichtbares Seegebiet		X									
Thiessow, bstl. Einf. in den Bodden b. Strals.									X		
Arkona, sichtbares Seegebiet		X									
Darhöft, Bailen		X									
" , Wirendahl		X									
" , Bodden		X									
Darsserort, sichtbares Seegebiet		X									
Warnemünde, Hafen		X									
" , Warnow			X								
Wismar, Fahrwasser nach Wismar			X								
Travemünde, Seegebiet		X									
" , Hafen		X									
" , bis Lübeck		X									
Marienleuchte, sichtbares Seegebiet		X									
Westermarkelsdorf, " "		X									
Fehmarnsund		X									
Friedrichsort, Kieler Föhrde		X									
Bülk, " "		X									
Holtenau, Kais.-Wilhelm-Kan. bis Brunsbüttel		X									
Flensburg, sichtbares Eidergebiet									X		
Eckernförde		X									
Schleimünde bis Schleswig			X								
Flensburg, Außenförde		X									
" , Innenförde		X									
LETTLAND											
Pasenaas		X									
Libau		X									
Steinort		X									
Windau		X									
Lyserort		X									
Michaelisturm		X									
Domesnäs NW		X									
" NO		X									
" SO		X									
Moonsundsee		X									
Riga, See		X								X	
" , Hafen			X								
Haynasch		X									

Bemerkungen

Erscheint täglich mit Ausnahme von Sonn- und Feiertagen. Bezugspreis für das Winterhalbjahr 20 Mark.
Bestellung bei der „Deutschen Seewarte" Hamburg.

WETTERBERICHT
DER
DEUTSCHEN SEEWARTE

JAHRGANG 50, Nr. 364 VERLAGSORT HAMBURG Mittwoch, d. 30. Dez. 1925

Mitteleuropäische Zeit — **Luftdruck** reduziert auf 0° Temperatur, Meeresspiegel und Schwere in 45° Breite — **Temperatur** in Celsius-Graden — **Windstärke** nach Beaufortskala (12 = Orkan) — **Wetter**: 00 bis 09 wolkenlos bis halb bedeckt; 10 bis 19 halb bis ganz bedeckt; 20 bis 29 Dunst oder Nebel; 30 bis 39 Schauer; 40 bis 49 Rieselregen; 50 bis 59 sonstiger Regen; 60 bis 69 Schnee; 70 bis 79 Graupel oder Regen und Schnee gemischt; 80 bis 89 Hagel; 90 bis 99 Gewitter usw. — **W** = Witterungsverlauf seit der letzten Beobachtung: 0 = wolkenlos bis halb bedeckt, 1 = wolkig, 2 = anhaltend ganz bedeckt, 3 = Dunst oder Nebel, 4 = dichter Nebel, 5 = Schauer, 6 = Regen oder Rieselregen, 7 = Schnee, 8 = Graupeln oder Hagel, 9 = Gewitter — **Relative Feuchtigkeit**: 0 = 95 bis 100 %, 9 = 90 bis 94 %, 8 = 80 bis 89 %, 7 = 70 bis 79 %, 6 = 60 bis 69 %, 5 = 50 bis 59 %, 4 = 40 bis 49 %, 3 = 30 bis 39 %, 2 = 20 bis 29 %, 1 = 10 bis 19 %

GESTERN NACHMITTAG 2 UHR

DEUTSCHE STATIONEN	Uhrzeit	Luftdruck	Wind	Wetter	Temperat.	Luftdruck Charakter. u. Änder.	W	Sichtweite in km	Wolken (in Zehntel)	Rel. Feucht.	Seegang	Wolkenhöhe
Borkum	2	744	SW 5	51	7	-2.5	6	10	10	0		5
Helgoland	2	-	SW 5	bed.	7						2L	
Altenwalde	2	46.8	SW 4	15	8	0	2	4	10	0		5
Bremen	2											
Hamburg	2	47.1	SSW 3	50	9	-1.0	5	2	10	9		4
Kiel	2	46.2	SW 2	11	7	-1.0	6	-	10	0		5
Warnemünde	2											
Swinemünde	2	46.5	SSW 2	29	6	-1.0	4	005	Nebel	0		6
Rügenwaldermünde	2											
Danzig	2	49.6	S 4	27	2	-0.5	3	2	10	0		0
Königsberg	2	51.6	SSW 1	11	2	0	3	4	10	0		3
Memel	2	51.3	SW 2	23	3	+0.5	3	4	10	0		1
Aachen	2	52.1	SW 6	52	12	+0.5	6	20	10	7		5
Losungen	2											
Hannover	2	49.4	W 2	11	10	-1.0		4	10	8		4
Magdeburg	2	50.8	SW 3	11	11	+0.5	6	20	10	7		4
Dresden	2	52.8	SW 6	11	11	+1.0	6	50	8	7		4
Berlin	2	50.4	W 2	11	10	+0.5	6	4	6	7		4
Grünberg in Schles.	2											
Breslau	2	62.8	SW 4	11	7	0	0	20	10	8		5
Frankfurt a. M.	2	55.4	SSW 3	11	12	-0.1	1	10	10	8		5
Karlsruhe	2											
Friedrichshafen	2											
Bamberg	2											
München	2	51.9	W 4	11	11	+2.0	2	50	10	0		5
Kahler Asten 852	2	-										
Wasserkuppe (Rhön) 950	2											
Feldberg im Taunus 801	2											
Brocken 1142	2											
Fichtelberg 1213	2	3.496	WNW 9	27	3	+1.0	4	005	Nebel	0		0
Schauinsland 1608	2											
Feldberg i. Schwarzw. 1297	2											
Zugspitze 2964	2	5.294	WNW 9	27	-3	+0.5	7	005	10	0		0
Säntis 2500	2											
Sonnblick 3106	2											

Seehöhe in Metern

GESTERN ABEND 7 UHR

DEUTSCHE STATIONEN	Uhrzeit	Luftdruck	Wind	Wetter	Temperat.	Luftdruck Charakter. u. Änder.	W	Sichtweite in km	Wolken (in Zehntel)	Rel. Feucht.	Niederschlag	Maximum	Seegang	Wolkenhöhe
Borkum	7	744	WNW 8	11	8	-0.5	2	10	10	0	1	-		4
Helgoland	7	-	SW 7	00	7									
Altenwalde	7	44.1	WNW 6	51	7	-0.6	6	4	10	0	3	-		5
Bremen	7													
Hamburg	7	44.8	SW 8	10	7	0	5	20	10	9	2	11		3
Kiel	8	44.8	SW 4	15	8	-0.8	6	-	0	0	10	8		6
Warnemünde	8	45.8	W 3	16	8	-	6	-	10	9	3			3
Swinemünde	7	46.2	SSW 3	20	7	-1.0	6	6	10	8	4	8		1
Rügenwaldermünde	7	46.7	SSW 4	30	6	-0.4	-							
Danzig	7													
Königsberg	7	46.3	SSW 4	51	2	-1.0	6	-	7	0	0.3	2		3
Memel	7	50.1	SW 1	23	1	0.8	3	2	10	0	-			
Aachen	7	51.6	SSW 6	50	12	0	6	10	10	9	1	13		4
Losungen	7	47.3	SW 6	11	12	0	6	0.05	10	9	5	12		4
Hannover	7	46.5	W 3	40	13	+1.0	6	10	10	8	1	13		3
Magdeburg	7	49.5	SW 4	59	12	-0.5	5	10	10	8	0.4	12		4
Dresden	7	52.0	SW 7	11	12	-1.0	5	50	10	7	1	16		6
Berlin	7	49.9	SW 5	51	10	+1.0	6	4	10	8	5	10		4
Grünberg i. Schles.	7	52.0	SW 5	51	8	-0.5	6	10	10	8	5	8		4
Breslau	7	52.8	SSW 2	50	8	0	6	10	10	8	4	8		4
Frankfurt a. M.	7	55.3	SW 4	30	13	+0.5	2	-	10	8	0.1	14		-
Karlsruhe	7													
Friedrichshafen	7	0.20	WNW 2	11	11	0	5	20	10	8	1	11		5
Bamberg	7	56.8	SW 4	58	12	0	6	4	10	9	3	12		6
München	7	60.3	SW 5	11	11	+0.5	2	10	10	6	0.3	11		6
Kahler Asten 852	7	0.55	W 6	54	7	+1.0	6	1	10	8	4	7		0
Wasserkuppe (Rhön) 950	7													
Feldberg im Taunus 801	7													
Brocken 1142	7	0.49	WNW 9	51	6	0	6	0.2	10	9	5	6		9
Fichtelberg 1213	6	0.42	WNW 7	27	5	-0.5	4	0.05	Nebel	0	1	6		0
Schauinsland 1608	7													
Feldberg i. Schwarzw. 1297	7													
Zugspitze 2964	7	0.29.9	WNW 6	27	-3	+0.5	7	0.05	10	0	6	-		0
Säntis 2500	7	0.31.5	WSW 7	41	-1	+0.5	7	0.05	10	0	5	-1		0
Sonnblick 3106	7													

Seehöhe in Metern

Luftdruck der Bergstationen nicht auf Schwere und Meeresspiegel reduziert

KÜSTENSTATIONEN UND FEUERSCHIFFE

NACHMITTAG UND ABEND DES VORTAGES

List	2p: SW4 bed. Regen See W 7p: SW 4-6 bed. " W
Bülk	2p: 746.2 SW2 WW16 Temp. 8 Sichtw. b. 10 km See 1 7p:
Arkona	2p: WW 4 bed. See W 7p:
Außenjade	2p: 7p:
Marienleuchte	2p: 752.3 SW3 WW25 Temp. 8° Sichtw. b. 4 km See 5 7p:
Borkumriff	2p: 741.9 SW6 WW41 Temp. 7° 10 km W-T 5 7p: 741.9 SW7 " 11 " 6° 10 Sm. " 5 See 6
Amrumbank	2p: SW4 bed. See W W-T 8 8 7p: SW 5 " " W W-T 8 8
Adlergrund	2p: SW4 " See W Reg. Sichtw. 3 Sm 7p:
Borkum	7p: 7447 WW8 WW16 Temp. 8°

HEUTE MORGEN

List	8a: SW 6-7 bed. Sicht 3 See W 11a:
Bülk	8a: 744.9 SW5 WW8 Temp. 10 Sichtw. b. 4 km See 1 11a:
Arkona	8a: WW 4 bed. See W 11a: WW 5 bed. " W
Außenjade	8a: WW 5 bed. See W 11a:
Marienleuchte	8a: 748.5 NW 5 WW 11 Temp. 8° Sichtw. b. 10 km See 1 11a:
Borkumriff	8a: 740.0 SW 6 WW 11 Temp. 7° 10 Sm. W-T 5 See 2 11a:
Amrumbank	8a: WW 6 bed. See W W-T 8 8 11a:
Adlergrund	8a: W 7 bed. See W Reg. Sichtw. 10 km W-T 8 8 11a: W 5 " " W " W-T 8 8
Borkum	11a:

HEUTE MORGEN 8 UHR

DEUTSCHE STATIONEN	Uhrzeit	Luftdruck	Wind	Wetter	Temperat.	Luftdruck Charakter. u. Änder.	W	Sichtweite in km	Wolken (in Zehntel)	Rel. Feucht.	Niederschlag	Minimum	Seegang	Wolkenhöhe
Borkum	8	743.3	W 7	11	8	+0.1	2	20	9	0	0			4
Wilhelmshaven	8	41.9	SW 6	35	11	0	6	10	10	9	6	6		4
Helgoland	8	41.5	SW 7	00	7									
Altenwalde	8	41.5	WNW 6	16	10	0	6	20	10	0	4	9		5
Bremen	8	43.7	W 6	16	13	0	6	4	10	0	4	12		5
Hamburg	8	43.4	SW 5	11	11	+0.5	6	10	10	9	7	10		4
Groß-Borstel	8	-	SW 5	30	12		5	4	10	8	4	8		3
Kiel	8	44.7	SW 4	18	10	+0.8	6	-	10	0	6	6		5
Warnemünde	6	46.2	SW 3	12	12	0	6	4	8	7	0	7		4
Swinemünde	8	46.0	WSW 4	16	12	-1.0	6	10	10	9	2	7		4
Rügenwaldermünde	8	47.0	SW 4	Reg.	8	-1.1				9	2	2		-
Danzig	8	47.7	SW 4	18	10	-1.5	6	10	10	9	1	10		4
Königsberg	8	48.3	SW 4	16	7	-1.8	6	4	10	9	5	7		4
Memel	8	49.3	SW 5	23	6	-2.0	3	2	10	9	8			2
Aachen	8	48.8	SSW 6	51	12	-0.5	6	4	10	0	11	12		3
Losungen	8	0.46	SW 6	61	12	-2.0	6	0.05	10	0	12	12		3
Hannover	8	46.1	W 6	58	14	-0.6	6	20	10	8	3	12		3
Magdeburg	8	47.3	SW 4	40	14	-0.8	6	20	9	8	1	12		6
Dresden	8	50.2	SW 5	10	13	-0.8	6	50	8	7	0.2	12		5
Berlin	8	49.6	WSW 5	11	13	-0.9	6	10	10	9	3	10		4
Grünberg i. Schles.	8	50.3	SSW 6	51	12	-1.0	6	10	10	9	2	9		6
Breslau	8	51.6	WSW 5	50	12	-0.9	6	50	10	7	2	9		6
Frankfurt a. M.	8	0.53.7	SW 6	40	13	0	6	20	9	7	4	12		3
Karlsruhe	7	55.5	SW 7	50	14	-1.0	6	4	10	7	4	12		5
Friedrichshafen	8	0.49	SSE 2	11	9	-1.0	1	20	6	8	0	8		5
Bamberg	8	55.8	SW 4	61	12	-1.0	6	50	10	8	4	7		6
München	8	59.3	W 6	11	13	-0.8	2	20	10	7	0	12		5
Kahler Asten 852	8	59.2	W 7	55	7	0	6	2	10	9	7	2		1
Wasserkuppe (Rhön) 950	8	6												
Feldberg im Taunus 801	8	6.83.7	SW 6	27	8	0	4	0.5	Nebel	0				
Brocken 1142	8	6.46.6	SW 9	58	6	0	6	0.5	10	0	25	5		0
Fichtelberg 1213	8	6.49.9	WNW 9	27	6	0	6	0.05	Nebel	0	5	6		0
Schauinsland 1608	7	6												
Feldberg i. Schwarzw. 1292	8	6.34.9	WNW 5	11	7	0	4	0.5	10	8	2	6		4
Zugspitze 2964	7	6.30.5	NW 8	27	-2	0	7	0.05	10	0	10	9		0
Säntis 2500	8	5												
Sonnblick 3106	8	5												

Seehöhe in Metern

Luftdruck der Bergstationen nicht auf Schwere und Meeresspiegel reduziert

Nachdruck und Verwertung für öffentliche Vorhersage verboten!

Mittwoch, den 30. Dezember 25.

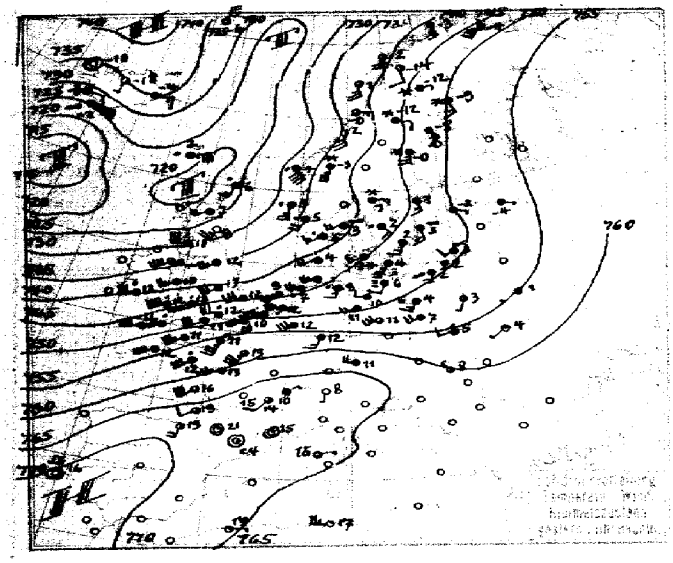

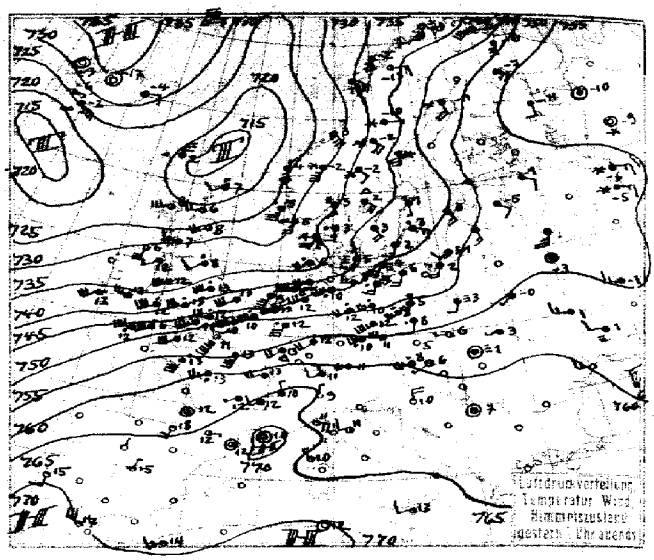

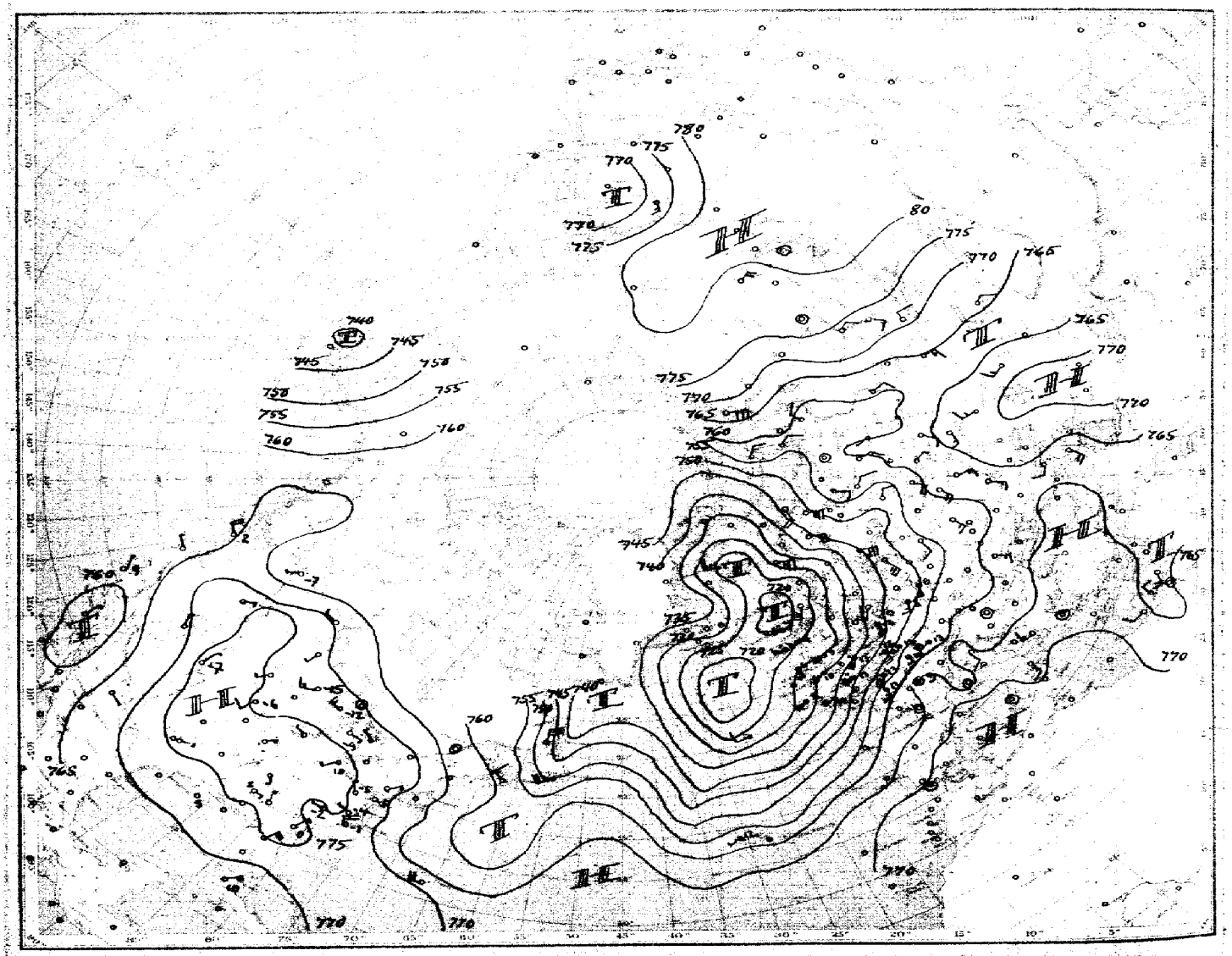

Luftdruck, Temperatur, Wind, Himmelszustand der nördlichen Halbkugel
vom Mittwoch, den 30. Dez 25 morgens.

EWARTE

Jahrgang 50 Nr. 364

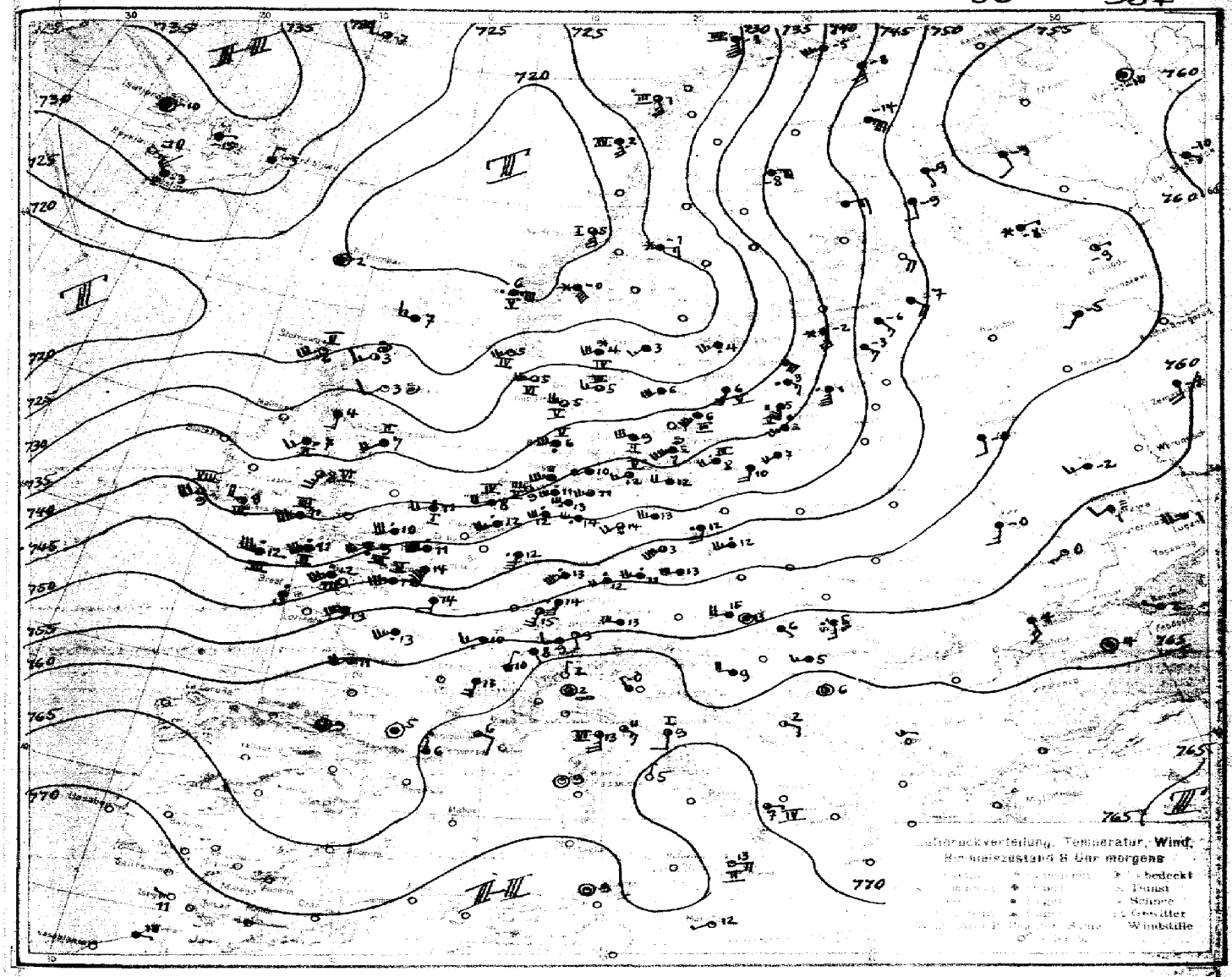

ALLGEMEINE ÜBERSICHT 8 Uhr morgens: Mittwoch, den 30. Dezember 1925.

Das Kerngebiet des atlantischen Tiefdrucksystems verlegt sich mehr u. mehr nach Nordeuropa. Über dem Nordmeer ist der Druck heute unter 720 mm gesunken. Die Westströmung über Mitteleuropa hat unter Gradientverstärkung eine weitere Zunahme erfahren und noch wärmere Luftmassen herangefördert. Über Südfrankreich stiegen gestern Mittag die Temperaturen über 20° C. Hiermit scheint der Höhepunkt der Wärmezufuhr erreicht zu sein. Südlich von Island liegt noch ein Kerngebiet tiefsten Druckes von unter 720 mm. Um dies Kerngebiet haben jedoch bereits kältere Luftmassen herumgegriffen, die heute schon in erster Staffel sich auf der Westküste Großbritanniens bemerkbar machen. Die Auffüllung und Ostverschiebung des gesamten Tiefdrucksystems scheint hiermit eingeleitet zu werden. Vorerst werden unsere Küstengebiete noch unter der Annäherung weiterer aus dem atlantischen Kerngebiet aufspringender Randwirbel die unruhige, regnerische Witterung behalten.

WETTERAUSSICHTEN AN DER DEUTSCHEN KÜSTE für: Donnerstag, den 31. Dezember 1925

NORDSEE, westl. OSTSEE: Starke, zeitweise stürmische Winde aus westl. Richtungen, meist trüb, Regenfälle, mild.

mittlere OSTSEE: (W. Swinemünde) Zeitweise stark auffrischende Winde aus Südwest – West, wolkig, Niederschläge, mild, strichweise Nebel.

östl. OSTSEE: (W. Königsberg) Starke bis stürmische Westwinde, vorwiegend trübe, zeitweise Niederschläge, mild.

Sturmwarnungen: Gestern nachm. 2⁴⁵ westl. Ostsee u. Nordsee gewarnt: Gefahr stürmischer Südwestwinde, Signal Südweststurm
(W. Swinemünde) " abend. 7p. mittl. " " Signal ändern in Südweststurm rechtsdrehend. (rechtsdrehend)
" Königsberg) " " 6p. östl. " " Gefahr zeitweise auffrischender Winde aus Südwest. Signalball.
(" ") Heute vorm. " " " Gefahr stürmischer Westwinde. Signalball ändern in Signal Südweststurm.

Hamburg, Deutsche Seewarte. Kapelle. Abt. III. Georgii

Dr. Uhlgrimm.

Blaudruck Harting & Co., Hamburg.

Mittwoch, d. 30. Dezember 1925 **Nr. 364**

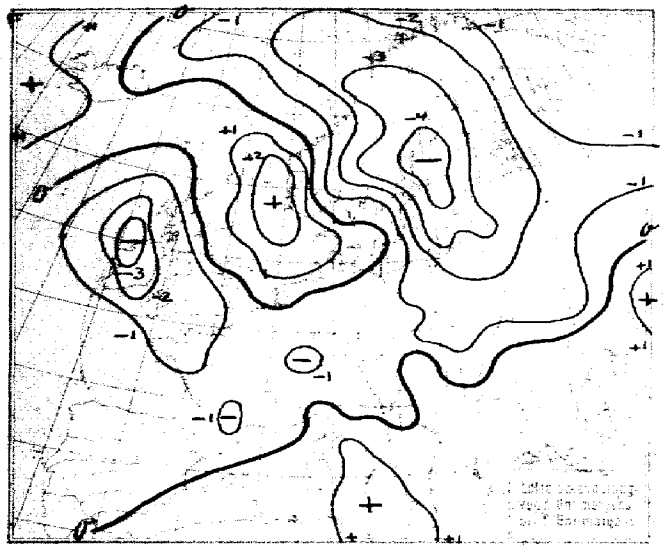

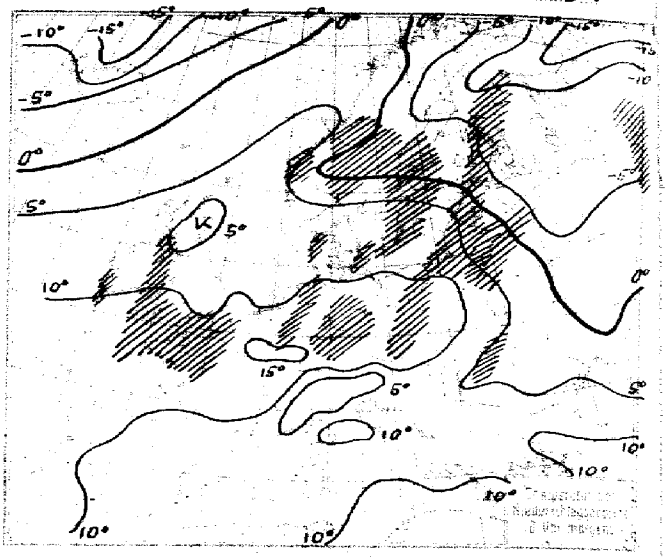

NACH AUFZEICHNUNGEN DER REGISTRIERAPPARATE ZU HAMBURG SEIT GESTERN 8 UHR MORGENS (M. E. Z.)

STUNDE		9	10	11	12m	1	2	3	4	5	6	7	8	9	10	11	12n	1	2	3	4	5	6	7	8
Thermograph		7.6	7.8	7.9	8.1	8.1	8.3	8.0	8.8	9.7	10.0	10.2	10.3	10.4	10.7	10.8	11.2	11.5	11.8	11.8	11.6	11.6	11.4	11.1	11.0
Barograph		43.9	44.1	44.6	44.6	43.8	43.5	42.5	42.1	42.5	42.2	42.0	42.0	42.0	41.5	41.6	41.0	40.5	40.0	40.0	40.0	39.4	39.5	39.9	39.9
Anemograph	Richtung	SW	SW	SW	SW	SSW	SSW	S	S	SW	SW	SW	SW	SSW	SSW	SSW	SSW	S	S	S	S	SSW	SSW	SW	SW
	m. p. S.	5.6	6.5	7.3	8.5	7.3	7.0	5.5	7.7	9.2	12.1	15.6	16.2	11.6	9.2	9.8	10.4	8.7	10.1	10.9	11.7	9.8	10.2	11.6	10.6
Regenmesser		0.00	-	-	-	-	-	-	0.18	0.17	0.30	0.24	-	0.18	0.06	0.06	-	-	0.06	0.08	1.26	2.10	1.08	2.52	0.48
Sonnenscheindauer in Std.		-	-	-	-	-	-	-	-	-	-	-	-	-	-	-	-	-	-	-	-	-	-	-	-

AUFSTIEGE

STATION Wind in m./S.	Seehöhe	Zeit	Boden	200	500	1000	1500	2000	2500	3000	3500	4000	4500	5000	Bemerkungen
						Heute morgen									Sichtw. bis Klom.
Malta		8a	WSW 2	"	"	NNW 5	"	"	NW 12	"	"	"	"	6000 NW 11	
Vigna di Valle		"	Stille	"	NE:N 4	NW:N 2	NE:N 6								
Messina		"	E 7	"	NW 8	"	"	NW:N 5							
Clermont		"	E:N 2	"	WSW 4		NW 11	NW 5							
Venedig		"	"	"	SSW 17										
Padua		"	NW 2	NE 4	ENE 4										
Ancona		"	S 3	"	"	W 10	"	W 9	"	SSW:W 4					
Friedrichshafen	400 m	"	SSE 5	"	"	SSW:W 13	WSW 23	WSW 26	WSW 24	2700 WSW 25					" " 50 "
Stuttgart		9a	-	300 SW 5	600 WSW 12	1200 WNW 15									" " 50 "
						Gestern abend.									
Landivisiau		7p	-	SSW:W 17											
Cazaux		"	-	SSW:W 17	WSW 28	WSW 26									
Toulouse		"	-	"	SE:E 4	SSE 4	WSW 6	WNW 10	"	W 11					
Perpignan		"	-	"	SSW 2	NW:N 1	W 2								
Pau		"	-	SSW 10	SSW 5	SSW:W 3									
Montélimar		"	-	-	SSW 4	WNW 3	NW:W 8	NW:W 9	"	NW 7					
						Nachtrage v. 29. Dez. 1925:									
Frankfurt a/M.		11a	SSW 6	300 SSW 9	WSW 12	600 WSW 12									" " 20 "
Ile. Ditt	25 m	10a	-	8° 95%	6° 100%	6° 75%	5° 56%	1° 45%	-3° 55%	-6° 100%	-	-10° 95%	-	-16° 95%	
Lyon		"	-	-	SSW 8	WSW 16	WNW 21								
Limoges		"	-	-	WNW 7	W 9	NW:W 10	NW:W 10	-	WNW 13	-	WNW 11			
Nimes		"	-	-	E 2	NW:W 7	SSE 7	NW:N 10							
Perpignan		"	-	-	NW 9	NW 7	NW:W 11	NW:N 10							

Mittwoch, den 30. Dezember 1925

| STATION | MORGEN | | |

STATION	GESTERN NACHMITTAG						GESTERN ABEND									STATION	GESTERN NACHMITTAG						GESTERN ABEND								
	Luftdruck	Wind	Wetter	Temperat.	W	Niederschlag in 1m	Luftdruck	Wind	Wetter	Temperat.	W	Niederschlag in 1m	Niederschlag	Maximum der Tagespr.			Luftdruck	Wind	Wetter	Temperat.	W	Niederschlag in 1m	Luftdruck	Wind	Wetter	Temperat.	W	Niederschlag in 1m	Niederschlag	Maximum der Tagespr.	
Wien							759.0	WSW 3	¾ bed.	12						Turin															
Zürich	764.7	SW 4	11	11	6	20										Genua							762.-	ESE 4	bed.	11					
Bern	65.6	SW 1	10	9	6	-										Livorno															
Gent	66.8	NE 1	13	10	2	50	67.5	NNW 1	12	10	2	20	0.3	19		Ancona															
Lugano	62.3	O 1	00	8	0	30	63.8	N 1	00	9	0	20	0	9		Maddalena															
Helder	44.3	SSW 7	11	9	6	10	45.4	SSW 8	11	8	2	10	1	7		Messina							67.-	WNW 2	*	13					
Vlissingen	46.2	SW 9	11	10	6	10	46.7	SW 6	41	10	6	20	3	10		Tarent															
Utrecht	47.6	SW 7	54	12	5	20	47.8	SW 6	54	12	5	0	0	12		Venedig															
Kopenhagen	45.0	SW 3	24	4	4	0.05	45.9	SSW 2	25	5	3	1	2	7		Rom															
Skagen	39.5	SW 3	23	3	6	2	37.9	O 3	30	3	6	2	7	11		Malta															
Haustholm	39.1	SW 3	44	5	6	2	35.4	SSW 4	21	4	6	0.5	4	7		Madrid							759.-	N 1	bed.	15					
Skagenskuk	41.7	SW 3	51	4	1	1	39.5	SW 4	30	6	3	20	1	10		La Coruña															
Hammerahus	44.8	SSW 7	21	4	3	0.2	45.3	SSW 4	27	4	4	0.05	1	10		Mahon															
Abisko	44.1	SSE 2	11	-14	1	250	42.2	S 2	01	-13	1	250	0	-12		Malaga															
Haparanda	50.4	SSE 3	60	-9	7	2	48.6	SSE 4	93	-11	7	-	2	-9		Horta	59.7	SSW 6	11	17		10									
Stenseie	45.7	E 2	60	-12	7	2	46.8	SSE 4	64	-9	7	4	0.4	-2		Rochefort	62.4	SW 6	11	10		20									
Oestersund																Bayonne	65.3	O 4	01	19		50	64.7	O 4	01	18	-	50	0	7	
Hernösand	45.4	O 5	46	-0	7	4	43.-	O 6	65	-5	7	4	2	-		Bordeaux	65.4	SW 2	11	19		50	63.6	SSW 2	11	12	-	50	0	15	
Särna	41.3	SSW 2	61	-3	7	1	39.6	SSE 2	61	-2	7	-	2	-2		Clermont	63.-	-	-	18			62.4	SW 1	11	12	-	20	0	17	
Karlstad	42.-	E 3	04	1	7	-	38.5	SE 4	71	2	7	-	5	4		Dijon							62.3	SW 1	11	13	-	20	0	15	
Stockholm	46.5	SSE 3	11	1	2	4	43.0	SSE 1	51	1	6	4	2	1		Calais	49.5	SW 8	15	10		1	48.1	SW 8	50	10	-	1	11	11	
Jonköping	42.4	SE 4	54	2	7	20	40.9	SE 4	11	3	6	-	1	3		Brest	54.5	SW 8	11	12		10									
Wisby	46.7	SSE 3	27	3	2	2	44.3	ESE 2	65	3	6	-	0.1	7		Paris	56.9	SSW 7	11	13		20	54.1	SSW 7	11	13	-	10	60	14	
Kalmar	46.6	SSW 3	27	2	4	-	43.3	SSE 2	27	2	6	-	2	5		Perpignan	65.6	Stille	01	24		50	65.7	Stille	11	12	-	50	0	16	
Gällivare	47.5	E 1	61	-12	7	4	44.8	N 3	65	-10	7	E	2	-10		Rennes	57.3	SW 6	50	12		4	56.9	SW 6	50	13	-	10	3	12	
Karlshamm																Straßburg	58.5	SW 4	27	11		5	58.9	SW 7	11	15	-	20	60	15	
Bjuröklubb	48.9	SE 3	11	-8	2	20	47.7	SSE 4	61	-8	2	-	0.4	-		Toulouse	66.2	Stille	11	21	-	50	65.3	E 1	11	12	-	20	0	15	
Quade Hook																Tours	60.2	SW 5	11	13		10	60.-	SW 5	50	13	-	2	2	14	
Spitzbergen	46.6	Stille	00	-2.1	2	50	43.3	E 1	12	-11	2	50	0	-		Ajaccio	65.8	ENE 1	11	15		50	61.4	NW 1	01	16	-	20	0	9	
Ingö	40.8	ESE 5	12	-3	2	50	38.6	O 5	01	-3	0	50	0	8		Le Havre	62.9	SSW 7	50	11		20	51.8	SSW 8	50	11	-	20	3	16	
Valdersund	34.6	ESE 5	11	2	1	50	29.5	SE 6	12	3	1	50	0	1		Marignane	65.8	Stille	01	15		50	70.3	Stille	11	10	-	20	9	17	
Kiina	30.7	SE 8	42	4	1	4	24.7	SSE 7	55	4	6	4	5	7		Nancy	58.7	WSW 4	11	11	-	20	56.6	SW 4	25	13	-	20	0.5	13	
Lister	36.3	SSW 4	54	5	6	20	32.4	O 5	25	5	6	10	5	7		Lerwick	24.1	O 3	57	6	6	10	18.8	SW 2	56	7	6	10	1	-	
Bären-Insel	38.5	SSE 5	11	-3	2	20	36.5	SSE 5	11	-0	2	20	0	3		Renfrew	30.4	WSW 6	54	10	9	20	29.6	WSW 3	16	7	6	10	2	11	
Andänes	38.4	O 4	11	-2	1	250	36.6	SSE 4	00	-2	1	250	0	5		Cranwell	41.2	SW 6	16	13	6	60	36.6	SW 8	54	13	5	10		13	
Röst	38.3	SSE 5	10	1	2	50	36.3	ESE 4	10	1	1	250	0	5		Scilly	47.5	WSW 8	48	12	6	10	45.2	WSW 8	44	12	2	10	0.4	18	
Jan Mayen	31.2	NNW 8	11	-6	2	-	31.2	NNW 6	11	-7	2	60	0	3		Wick	23.0	SW 3	54	7	6	50	23.5	WSW 4	01	6	5	50	4	14	
Färder							35.3	SSE 2	27	3	5	0.5	3	1		Malinhead							26.9	O 6	16	6	6	20		1	
Vardö	48.1	SW 7	11	-4	5	50	46.2	SW 7	13	-4	2	20	0.1	-		Tynemouth	35.1	SW 5	11	12	2	20	33.8	SW 2	56	8	6	10	4	30	
Brönnö	38.6	E 3	12	-0	1	250	34.2	SE 7	00	1	1	250	0	-		Pembroke	41.6	SW 8	40	12	6	2	39.2	SW 8	40	12	6	2	2	21	
Uleire	33.1	O 6	82	5	6	10	27.5	O 7	51	5	6	10	4	10		Roches Point	38.3	WSW 8	48	12	6	2	38.1	W 5	11	12	6	10	3	16	
Dombas	37.5	O 7	63	-3	7	4	33.-	O 7	61	-2	5	2	3	-		Croydon	47.-	WSW 6	40	12	6	20	46.1	WSW 6	61	12	6	20	2	12	
Helsingfors																Aberdeen	26.6	SSW 5	00	9	6	20	26.7	SW 5	11	8	1	20	0	21	
Vasa																Valentia							36.0	SW 6	10	12	6	50	5	17	
Kuopio																Plymouth	47.6	SW 7	-	-	-	-	45.8	SW 8	45	6	6	10	2	15	
Dorpat	52.5	ESE 1	11	-4			52.2	SE 2	11	-5						Guernsey	51.2	SW 7	10	11	6	20	50.6	SW 6	56	12	6	4	3	15	
Riga							52.3	SSE 3	11	-5	2	10	0	-1		Stornoway							22.6	WSW 6	12	8	1	10	18	31	
Warschau	53.8	SSW 1	11	3	1	4	52.8	SSW 2	24	3	6	0.5	1	11		Holyhead	46.4	SW 5	10	10	6	10	34.6	SW 7	11	12	6	10		32	
Lemberg	57.6	SW 1	01	4	5	4	58.6	WSW 1	11	3	1	-	2	5		Donaghadee	53.8	SW 8	10	11	2	60	52.8	SW 2	16	12	6	50	3	25	
Pinsk	54.8	SW 1	11	1	2	2	55.2	SW 1	11	-0	2	2	0	1		Yarmouth	44.1	SW 6	11	12	6	10	43.8	SW 6	11	13	2	10		2	
Wilna																Blacksod															
Krakau	56.3	WSW 2	40	5	6	10	57.2	W 1	11	6	1	2	0.3	8		Calshot	48.8	SW 6	40	11	6	10	47.1	SW 7	55	11	6	4	3	21	
Posen	51.4	SSW 3	27	4	3	1	51.7	SSW 3	24	5	3	0.2	1	5		Thorshavn	23.4	ENE 7	55	2	6	4	19.4	NNE 6	51	2	6	4	7	-	
Prag							58.1	W 6	10	11	6	50	2	11		Seydisfjord	35.5	ENE 3	12	-4	1		33.4	ENE 2	11	-4	2				
Eger							55.7	SW 5	51	10	5	10	1	10		Acureyri	36.7	O 1	01	-8	0		34.9	Stille	00	-7	0				
Preßburg							58.6	SW 1	00	6	6	11	12	9		Isafjord	37.6	Stille	00	-10	0		33.8	*	00	-9	0				
Kaschau							56.1	Stille	20	1	2	1	1	1		Reykjavik	30.4	E 2	01	-3	1	20	27.3	E 1	0	-6	1	20	0	-	
Olmütz							57.0	- 1	01	5	6	10	00	7		Vestmannö	23.0	E 9	27	-2	3		17.1	ESE 8	20	-2	3				
Budapest	58.6	NW 1	¾ bed.	8												Algier	70.-	E 1	½ bed.	17											
Belgrad							62.8	Stille	00	7	1	20	0	12		Brussa	60.-	SW 1	½ -	5			62.-	W 1	bed.	2					
Serajewo																Bizerta	68.-	W 5	½ -	17			71.-	Stille	heiter	12					
Agram							62.0	N 4	01	10	6	4	0	12		Oran							68.-	SSW 2	bed.	14					
Bosna																Tanger							70.-	Stille	heiter	14					
Athen							65.2	NE 1	00	11	0	-	0	18		Tatarabunar							53.6	ESE 2	bed.	-0					
Korfu																Kiew							57.6	WNW 3	*	1					

SCHIFFSMELDUNGEN

Datum	Zeit	Breite	Länge v. Gr.	Luftdruck	Wind	Wetter	Temper. Luft	Temper. Wasser	W	Niederschlag in 1m	Wolken (in Zehntel)	Seegang	Dünung aus	Datum	Zeit	Breite	Länge v. Gr.	Luftdruck	Wind	Wetter	Temper. Luft	Temper. Wasser	W	Niederschlag in 1m	Wolken (in Zehntel)	Seegang	Dünung aus
28. V.	7p	54.3 N	18.2 W	729	W 7	32	8	11	5	60	7	ss. w.	7	W	30. V.												
"	2p	54.6 N	20.3 W	25	WSW 7	11	9	10	1	20	8	ssw	7	SW	"	2a	52.8 N	21.9 W	727	WSW 7	98	8	12	-	10	9	ssw	7	W
						Uebersegelt									"	8a	50.5 N	22.4 W	28	WSW 9	98	7	8	-	10	9	ssw	7	W
"	2p	50.7 N	19.2 W	33	SW 8	11	7	11	4	20	9	ssw	7	SW															
"	7p	50.7 N	20.5 W	33	WSW 8	13	8	11	-	20	9	ssw	9	SW															
"	2a	53.2 N	24.- W	30	WSW 7	30				20			9	W															
	8a	53.6 N	23.4 W	29	SW 7	12				20			7	SW															
"	"	53.8 N	18.2 W	28	SW 8	30				20			0	SW															

EISBERICHT
vom

Mittwoch, den 30. Dez. 1925

Beilage zum Wetterbericht der Seewarte
Herausgegeben von Abt. I.

Ein X im Felde bedeutet, daß die im Kopf angegebenen Eisverhältnisse herrschen

Eisverhältnisse

Stationen	0 eisfrei	1 leichtes, loses Eis	2 strichweise Treibeis	3 dünne Eisdecke	4 zusam. geschl. Eis	5 starkes Treibeis	6 starke Eisdecke	7 schweres Eistreiben	8 dicke, starke Eismassen	9 nicht gemeldet
ESTLAND										
Zerel	X									
Filsand	X									
Dagerort	X									
Tachkona		X								
Odinsholm	X									
Packerort										X
Nargen	X									
Reval, Reede	X									
Kokskär	X									
Eckholm				X						
Stenskär				X						
Hungerburg							X			
Kynö										X
Werder										X
Worms							X			
FINNLAND										
Björkösund										
Umgebung von Werkkomatala										
Seegebiet von Björkö (West)										
Fahrwasser Wiborg-Trångsund										
" Trångsund-Rödhäll										
Außerhalb Rödhäll										
Kotka Hafen nebst Umgebung										
Außerhalb Rankö										
" Luppi										
Seegebiet E von Hochland										
S " "										
W " "										
Helsingfors S Hafen nebst Umgebung										
Außerhalb Sveaborg										
" Gräskersbäderna										
Bei Porkala										
Außerhalb Kallbådan										
Barösunds Fjärd										
Seegebiet außerhalb Jussarö										
Hangö Hafen nebst Umgebung										
Umgebung von Russarö										
Seegebiet im äußersten Sichtkr v. Russarö										
Hangö W Fjärd										
S Teil von Gullkrona Fjärd										
Åbo Hafen bis Stora Bocken										
Erstan Fjärd										
Umgebung von Lövskär										
Widskärsfjärd										
Bei Utö										
Seegebiet im äußersten Sichtkr. v. Utö										
Skiftet										
Rögle Schären										
Bei Ledsund										
E von Nyhamn										
Seegebiet außerhalb Kobbaklintar										
Schärenhof vor Mariehamn										
W von Eckerö										
Nach außen gen Sälskär										
Schärenhof außerhalb Raumo										
Seegebiet nahe außerhalb Raumo										
Umgebung von Relandersgrund										
Räfsö und Mäntyluoto innere Hafengeb.										
Mäntyluoto Reede										
Außerhalb Kallo u. Räfsö										
Seegebiet im äußersten Sichtkreis v. Räfsö										
Wasklot Hafen nebst Schärenhof										
Zwischen Storhästen u. Ensten										
Rönnskär- Fahrwasser										
Norrskär- Fahrwasser										
Jakobstadt Hafengebiet										
Reede bei Adö										
Seegebiet außerhalb Mässkär										
Yxpila Hafengebiet										
Innerhalb Tankar										
Seegebiet außerhalb Tankar										
Brahestads Reede										
Nach außen gen Nahkiainen										
Seegebiet N von Isokraaseli										
Uleåborgs äußere Hafengebiete										
Fahrstraße nach Uleåborgs Hafengebiete										
Seegebiet außerhalb Marjaniemi										
Kemi Hafengebiete										
Seegebiet außerhalb Kemi										X
Fahrwasser nach Karlsborg										X
Seegebiet vor Rödkallen										X
Fahrwasser n. Luléa durch Tjuvholmsund										X
Seegebiet vor Gasören										X
Västra Kvarken										X
Seegebiet vor Skeg										X
" " Hernö										X
SCHWEDEN Angermanälven oberhalb Svanö										X
" unterhalb "										X
Seegebiet vor Bremö										X
Fahrwasser Bremö bis Draghällan-Feuer										X
Ånäsundet										X
Seegebiet vor Lilljungfrun										X
" rund um Eggegrund										X
Nordfahrwasser nach Gävle				X						
Öregrundsgrepen								X		
Seegebiet rund um Grundkallen-Feuerschi.	X									
" vor Söderarm	X									
" " Sandhamn	X									
Fahrwasser Sandhamn nach Stockholm				X						
Seegebiet vor Landsort	X									
Fahrwasser Landsort bis Stockholm				X						
" Hävringe bis Oxelösund	X									
Kalmarsund nördlich Kalmar									X	
" " südlich "				X						
Südliche Einfahrt zum Kalmarsund	X									
Seegebiet vor Karlshamn	X									
Südliche Einfahrt zum Öresund	X									
Flinträννan	X									
Seegebiet vor Hälsingborg	X									
Nördliche Einfahrt zum Öresund	X									
Seegebiet vor Halmstad	X									
" " Varberg	X									
" " Vinga	X									
Fahrwasser Vinga bis Göteborg	X									
Seegebiet vor Smögen	X									
NORWEGEN Vikér	X									
Torgauten	X									
Kristiania	X									
Fearder	X									
Fredriksvern	X									
Jomfruland	X									
Mardö	X									
Ökse	X									
Bastöy	X									

Schiffahrt

Stationen	0 wegen Nebel u. Schneetreiben nicht zu erkennen	unbehindert 1	2 für Segler erschwert	3 für Segler nur mit Schleppen	4 für Segler geschlossen	5 für Motorsegler geschlossen	6 nur für starke Dampfer	7 nur mit Eisbrecherhilfe	geschlossen 8	Fahrrinne durch Eisbrecher offen gehalten 9	nicht gemeldet X
ESTLAND											
Zerel											
Filsand		X									
Dagerort		X									
Tachkona							X				
Odinsholm		X									
Packerort	X										
Nargen		X									
Reval, Reede		X									
Kokskär		X									
Eckholm							X				
Stenskär							X				
Hungerburg									X		
Kynö											X
Werder											X
Worms									X		
FINNLAND											
Björkösund											
Umgebung von Werkkomatala											
Seegebiet von Björkö (West)											
Fahrwasser Wiborg-Trångsund											
" Trångsund-Rödhäll											
Außerhalb Rödhäll											
Kotka Hafen nebst Umgebung											
Außerhalb Rankö											
" Luppi											
Seegebiet E von Hochland											
S " "											
W " "											
Helsingfors S Hafen nebst Umgebung											
Außerhalb Sveaborg											
" Gräskersbäderna											
Bei Porkala											
Außerhalb Kallbådan											
Barösunds Fjärd											
Seegebiet außerhalb Jussarö											
Hangö Hafen nebst Umgebung											
Umgebung von Russarö											
Seegebiet im äußersten Sichtkr v. Russarö											
Hangö W Fjärd											
S Teil von Gullkrona Fjärd											
Åbo Hafen bis Stora Bocken											
Erstan Fjärd											
Umgebung von Lövskär											
Widskärsfjärd											
Bei Utö											
Seegebiet im äußersten Sichtkr. v. Utö											
Skiftet											
Rögle Schären											
Bei Ledsund											
E von Nyhamn											
Seegebiet außerhalb Kobbaklintar											
Schärenhof vor Mariehamn											
W von Eckerö											
Nach außen gen Sälskär											
Schärenhof außerhalb Raumo											
Seegebiet nahe außerhalb Raumo											
Umgebung von Relandersgrund											
Räfsö und Mäntyluoto innere Hafengeb.											
Mäntyluoto Reede											
Außerhalb Kallo u. Räfsö											
Seegebiet im äußersten Sichtkreis v. Räfsö											
Wasklot Hafen nebst Schärenhof											
Zwischen Storhästen u. Ensten											
Rönnskär- Fahrwasser											
Norrskär- Fahrwasser											
Jakobstadt Hafengebiet											
Reede bei Adö											
Seegebiet außerhalb Mässkär											
Yxpila Hafengebiet											
Innerhalb Tankar											
Seegebiet außerhalb Tankar											
Brahestads Reede											
Nach außen gen Nahkiainen											
Seegebiet N von Isokraaseli											
Uleåborgs äußere Hafengebiete											
Fahrstraße nach Uleåborgs Hafengebiete											
Seegebiet außerhalb Marjaniemi											
Kemi Hafengebiete											
Seegebiet außerhalb Kemi									K		
Fahrwasser nach Karlsborg									K		
Seegebiet vor Rödkallen									K		
Fahrwasser n. Luléa durch Tjuvholmsund									K		
Seegebiet vor Gasören										X	
Västra Kvarken										X	
Seegebiet vor Skeg										X	
" " Hernö										X	
SCHWEDEN Angermanälven oberhalb Svanö										X	
" unterhalb "										X	
Seegebiet vor Bremö										X	
Fahrwasser Bremö bis Draghällan-Feuer										X	
Ånäsundet										X	
Seegebiet vor Lilljungfrun										X	
" rund um Eggegrund										X	
Nordfahrwasser nach Gävle									X		
Öregrundsgrepen									X		
Seegebiet rund um Grundkallen-Feuerschi.	X										
" vor Söderarm	X										
" " Sandhamn	X										
Fahrwasser Sandhamn nach Stockholm								X			
Seegebiet vor Landsort	X										
Fahrwasser Landsort bis Stockholm										X	
" Hävringe bis Oxelösund	X										
Kalmarsund nördlich Kalmar										X	
" " südlich "								X			
Südliche Einfahrt zum Kalmarsund	X										
Seegebiet vor Karlshamn	X										
Südliche Einfahrt zum Öresund	X										
Flinträννan	X										
Seegebiet vor Hälsingborg	X										
Nördliche Einfahrt zum Öresund	X										
Seegebiet vor Halmstad	X										
" " Varberg	X										
" " Vinga	X										
Fahrwasser Vinga bis Göteborg	X										
Seegebiet vor Smögen	X										
NORWEGEN Vikér	X										
Torgauten	X										
Kristiania	X										
Fearder	X										
Fredriksvern	X										
Jomfruland	X										
Mardö	X										
Ökse	X										
Bastöy	X										

Bemerkungen

Einfahrt zum Kalmarsund nördlich Kalmar: vorläufig geschlossen.

Öregrundsgrepen: vorläufig geschlossen.

Aufnahme des Eisberichts durch Abstimmung der im Hafen liegenden Schiffe gestört.

EISBERICHT
vom

Mittwoch, den 30. Dez. 1925

Beilage zum Wetterbericht der Seewarte
Herausgegeben von Abt. I.

Ein × im Felde bedeutet, daß die im Kopf angegebenen Eisverhältnisse herrschen

	Stationen	Eisverhältnisse: 0 eisfrei	1 leichtes, loses Eis	2 strichweise Treibeis	3 dünne Eisdecke	4 zusam. geschob. Eis	5 starkes Treibeis	6 starke Eisdecke	7 schweres Eistreiben	8 dicke, starke Eismassen	9 nicht gemeldet	Schiffahrt: 0 weg. Nebel u. Schneegestöber nicht zu erkennen	1 unbehindert	2 für Segler erschwert	3 für Segler nur mit Schlepper	4 für Segler geschlossen	5 für Motorsegler geschlossen	6 nur für starke Dampfer	7 nur mit Eisbrecherhilfe	8 geschlossen	9 Fahrrinne durch Eisbrecher offen gehalten	X nicht gemeldet	Bemerkungen
HOLLAND	Delfzyl Ems	×											×										
	Harlingen Zuiderzee	×											×										
	Amsterdam Hembrücke	×											×										
	Zaandam Voorzaan	×											×										
	Helder Zuiderzee	×											×										
	Rotterdam Waterweg	×											×										
	Dordrecht Noord	×											×										
	Dordrecht Mallegat	×											×										
	Wyk a/Föhr, Hafen	×											×										
	Ellenbogen, Seegebiet u. Listertief	×											×										
	Amrum, Schmaltief	×											×										
	„ „ Vortrapptief	×											×										
	Husum, Hever	×											×										
	Tönning, Eider							×										×					
	Neuwerk, Seegebiet	×											×										
	„ Elbe bis Cuxhaven	×											×										
	Cuxhaven, sichtbares Elbgebiet	×											×										
	„ „ Hafen u. Einfahrten	×											×										
	Balumerschanze, sichtbares Elbgebiet			×										×									
	Brunsbüttelkoog, „ „			×											×								
	„ „ Kanaleinfahrt u. Hafen			×											×								
	Glückstadt, sichtbares Elbgebiet		×											×									
	Brunshausen, „ „			×																			
	Altona, vorliegendes Elbgebiet	×										×											
	Hamburg, Landungsbr. vorliegendes Elbgebiet	×										×											
	Harburg, sichtbares Elbgebiet	×										×											
	Roter Sand, Wesermündung	×										×											
	„ „ „ Alte Jade	×										×											
	Hohe Weg, sichtbares Wesergebiet	×										×											
	Bremerhaven, „ „	×										×											
	Brake, „ „	×										×											
	Bremen, „ „	×										×											
	Helgoland,	×										×											
	Wangeroog, Wangeroog. Fahrw. Außenjade	×										×											
	Schillighörn, sichtbares Jadegebiet	×										×											
	Wilhelmshaven, Innenjade	×										×											
	„ „ „ Hafeneinfahrten	×										×											
	Wangeroog, Harle	×										×											
	„ „ Watten	×										×											
	Norderney, Seegat	×										×											
	„ „ Watten	×										×											
	Borkum, Westerems	×										×											
	„ „ Randzelgat	×										×											
	Nesserland, sichtbares Emsgebiet	×										×											
	„ „ Hafeneinfahrten	×										×											
DÄNEMARK	Helsingör	×										×											
	Kopenhagen	×										×											
	Dragör	×										×											
	Stevns	×										×											
	Gjedser	×										×											
	Hyllekrog	×										×											
	Kjelsnor	×										×											
	Albuen	×										×											
	Sprogö	×										×											
	Revenäs	×										×											
	Fornäs	×										×											
	Anholt	×										×											
	Läsö, Österby	×										×											
	„ Vesterö	×										×											
	Frederikshavn u. Hirsholm	×										×											
	Skagen	×										×											
	Kegnäs	×										×											
	Memel, Seegebiet	×										×											
	„ „ Hafen / Litauen			×											×								
	„ „ Seetief /	×										×											
	Brüsterort, sichtbares Seegebiet	×										×											
	Pillau, „ „	×										×											
	„ „ Hafen	×										×											
	„ „ Königsbg. Seekanal bis Königsberg							×											×				
	„ „ Frisches Haff bis Königsberg							×											×				
	Neu-Tarranowa, Frisches Haff bis Elbing							×											×				
	Danzig, Reede	×										×											
	„ „ Hafen	×										×											
	Stolpmünde	×										×											
	Rügenwaldermünde	×										×											
	Kolberg	×										×											
	Swinemünde, See	×										×											
	„ „ Hafen	×										×											
	„ „ Haff						×														×		
	Groß Ziegenort, Stettiner Haff bis Stettin																				×		
	Greifswalder Oie, sichtbares Seegebiet	×										×											
	Thiessow, östl. Einf. „ den Bodden b. Stralsund								×										×				
	Arkona, sichtbares Seegebiet	×										×											
	Barhöft, Gellen			×										×									
	„ Vierendehl						×											×					
	„ Bodden						×											×					
	Darsserort, sichtbares Seegebiet	×										×											
	Warnemünde, Hafen	×										×											
	„ Warnow			×											×								
	Wismar, Fahrwasser nach Wismar		×											×									
	Travemünde, Seegebiet	×										×											
	„ „ Hafen	×										×											
	„ „ bis Lübeck	×										×											
	Marienleuchte, sichtbares Seegebiet	×										×											
	Westermarkelsdorf, „ „	×										×											
	Fehmernsund	×										×											
	Friedrichsort, Kieler Föhrde	×										×											
	Bülk, „ „	×										×											
	Holtenau, Kais. Wilhelm-Kan. bis Brunsbüttel	×										×											
	Rendsburg, sichtbares Eidergebiet								×										×				
	Eckernförde	×										×											
	Schleimünde bis Schleswig	×										×											
	Flensburg, Außenförde	×										×											
	„ „ Innenförde	×										×											
LETTLAND	Pasenaas	×										×											
	Libau	×										×											
	Steinort	×										×											
	Windau	×										×											
	Domesnäs NW	×										×											
	„ NO	×										×											
	„ SO	×										×											
	Mündungsgebiet	×										×											
	Riga, See	×										×											
	„ Hafen	×										×											
	Heynasch	×										×											

Erscheint täglich mit Ausnahme von Sonn- und Feiertagen. Bezugspreis für das Winterhalbjahr 20 Mark.
Bestellung bei der „Deutschen Seewarte" Hamburg.

WETTERBERICHT
DER
DEUTSCHEN SEEWARTE

JAHRGANG 50, **Nr.** 365 — VERLAGSORT HAMBURG — Donnerstag, den 31. Dez. **1925**

Mitteleuropäische Zeit — **Luftdruck** reduziert auf 0° Temperatur, Meeresspiegel und Schwere in 45° Breite — **Temperatur** in Celsius-Graden — **Windstärke** nach Beaufortskala (12 = Orkan) — **Wetter:** 00 bis 09 wolkenlos bis halb bedeckt; 10 bis 19 halb bis ganz bedeckt; 20 bis 29 Dunst oder Nebel; 30 bis 39 Schauer; 40 bis 49 Rieselregen; 50 bis 59 sonstiger Regen; 60 bis 69 Schnee; 70 bis 79 Graupel oder Regen und Schnee gemischt; 80 bis 89 Hagel; 90 bis 99 Gewitter — **W** = Witterungsverlauf seit der letzten Beobachtung: 0 = wolkenlos bis halb bedeckt, 1 = wolkig, 2 = anhaltend ganz bedeckt, 3 = Dunst oder Nebel, 4 = dichter Nebel, 5 = Schauer, 6 = Regen oder Rieselregen, 7 = Schnee, 8 = Graupeln oder Hagel, 9 = Gewitter — **Relative Feuchtigkeit:** 0 = 95 bis 100 %, 9 = 90 bis 94 %, 8 = 80 bis 89 %, 7 = 70 bis 79 %, 6 = 60 bis 69 %, 5 = 50 bis 59 %, 4 = 40 bis 49 %, 3 = 30 bis 39 %, 2 = 20 bis 29 %, 1 = 10 bis 19 %

GESTERN NACHMITTAG 2 UHR

DEUTSCHE STATIONEN	Uhrzeit	Luftdruck	Wind	Wetter	Temperat.	Luftdruck Charakter. u. Änder.	W	Stärke in m	Wolken (in Zehntel)	Rel. Feuchtigkeit	Seegang	Wolkenhöhe
Borkum	2	740.1	W 6	11	10	\ − 2.0	2	20	10			9
Helgoland	2		SW 6	bed.							V	
Altenwalde	2	43.5	WSW 4	51	9	\ − 1.0	6	4	10	0		2
Bremen	2											
Hamburg	2	41.6	SW 5	51	11	$^{1}_{10}$ − 1.5	6	10	10			4
Kiel	2											
Warnemünde	2											
Swinemünde	2	41.5	WSW 2	51	10	\ − 1.5	6	2	10	0		3
Rügenwaldermünde	2											
Danzig	2	41.1	WSW 5	50	10	$^{1}_{10}$ − 0	6	20	10	8		6
Königsberg	2	42.0	WSW 4	30	8	$^{1}_{10}$ − 0.5	5	4	10	6		2
Memel	2	40.3	SW 6	16	6	_ − 0.5	5	2	10	5		X
Aachen	2[1]	46.8	SSW 6	57	13	\ − 1.0	6	10	10	8		3
Sövingen	2											
Hannover	2	43.8	S 6	57	14	\ − 1.5	6	10	10	8		4
Magdeburg	2	45.4	SW 6	50	14	\ − 2.0	6	20	8	8		4
Dresden	2[00]	43.4	SW 9	11	14	\ − 1.0	6	>50	8	6		4
Berlin	2	43.2	SW 5	51	13	\ − 1.0	6	10	10	8		5
Grünberg in Schles.	2											
Breslau	2	50.5	WSW 5	11	13	\ − 1.0	6	50	9	7		6
Frankfurt a. M.	2	51.9	SSW 6	11	14	\ − 1.0	1	>50	8	7		4
Karlsruhe	2											
Friedrichshafen	2											
Bamberg	2											
München	2	51.0	WSW 4	12	17	\ − 2.0	1	>50	10	3		8
Kahler Asten 852	2	658.7	SW 9	58	8	_ − 3.5	5	10	10	0		1
Wasserkuppe (Rhön) 950	2[15]	6										
Feldberg im Taunus 801	2	6										
Brocken 1142	2[15]	6										
Fichtelberg 1213	2	647.7	WSW 9	11	6	\ − 1.5	2	50	10	0		0
Schauinsland 1605	2	5										
Feldberg i. Schwarzw. 1497	2	5										
Zugspitze 2964	2[18]	630.5	WSW 9	11	−1	$^{1}_{10}$ − 0.5	4	50	10	0		1
Säntis 2500	2	561.3	WSW 9	11	1	$^{1}_{10}$ − 1.5	2	>50	9	0		1
Sonnblick 3106	2	5										

Seehöhe in Metern

Luftdruck der Bergstationen nicht auf Schwere und Meeresspiegel reduziert

GESTERN ABEND 7 UHR

Uhrzeit	Luftdruck	Wind	Wetter	Temperat.	Luftdruck Charakter. u. Änder.	W	Stärke in m	Wolken (in Zehntel)	Rel. Feuchtigkeit	Niederschlag	Maximum	Seegang	Wolkenhöhe
7	738.7	W 8	50	8	— 0	6	20	10	0	0	-	VI	5
7		SW	Regen										
7	38.8	WSW 6	51	9	\ − 1.0	6	10	10	8	3	10		3
7	41.3	WSW 5	55	10	$^{1}_{10}$ − 0.5	6	10	10	0	28	14		26
7													
8	38.5	SW 5	13	8	_ − 1.0	6	1	10	0	8	10		5
8	39.3	W 4	40	10	— 0	6	2	10	0	3	-	VI	5
7	39.8	WSW 3	51	10	\ − 1.5	6	1	10	0	7	12		3
7	39.2	SW 3	Regen	9	\ − 1.9	-	-		-	-	10	III	-
7													
7	40.7	SW 4	55	7	\ − 1.0	6	X	10	0	6	9		2
7	39.1	SW 4	16	6	\ − 1.0	5	2	10	3	2	-	V	
7	47.3	WSW 7	50	10	\ − 1.0	6	4	10	0	X	X		3
7	46.2	WW 5	51	10	\ − 0.5	6	0.05	10	0	15	13		2
7	42.6	SW 5	55	11	$^{1}_{10}$ − 1.0	6	10	10	8	30	14		4
7	43.8	SW 5	55	13	$^{1}_{10}$ − 1.0	6	4	10	8	2	15		4
7													
7[00]	47.4	SW 8	01	14	$^{1}_{10}$ − 1.0	1	50	6	5	0.1	14		6
7	48.8	W 4	51	14	\ − 1.5	6	1	10	8	3	15		4
7	46.7	SW 5	11	15	$^{1}_{10}$ − 1.5	6	20	7	7	3	15		5
7	49.0	WSW 7	11	14	\ − 1.5	1	20	7	6	0	14		5
7	43.8	WSW 5	21	15	$^{1}_{10}$ − 1.5	2	20	8	5	0	16		4
7	52.6	SSW 6	11	16	\ − 0	1	20	8	5	0	17		7
7	55.4	W 6	11	15	\ − 1.0	1	250	8	5	0	15		9
8[17]	51.7	SW 5	11	14	\ − 1.0	5	50	10	5	2	15		7
7	55.8	SW 3	11	11	\ − 1.0	1	10	7	5	0	17		3
7	658.7	WSW 3	54	7	\ − 2.0	6	20	10	0	18	8		2
7	6												
7	5												
7	647.1	WSW 9	59	6	\ − 2.0	6	0.2	10	0	25	7		0
7	646.3	WSW 9	01	7	\ − 0.5	1	50	6	08	-	7		1
9[00]	5												
7	6												
9[15]	5[23.7]	SW 9	11	−1	\ − 0.5	2	50	10	0	0	X		3
7	560.8	SW 9	10	2	$^{1}_{10}$ − 0.5	2	250	6	7				2
7	5												

KÜSTENSTATIONEN UND FEUERSCHIFFE

NACHMITTAG UND ABEND DES VORTAGES

List	2p: W 5-7 ½ bedeckt, Nebel, See V 7p: SW 6-8 ½ " dasselbe " VI
Bülk	2p: 40.8 SS ww 55. Temp 3° Sicht 4 km. See II 7p: 38.5 S4. " 60. " 3° " 10 " " II
Arkona	2p: WSW 4. bedeckt. See IV 7p:
Außenjade	2p: 7p:
Marienleuchte	2p: 48.6. SWS. ww 58. Temp 9°. Sicht 10 km. See IV 7p:
Borkumriff	2p: 39.8 SWS. ww 11. Temp 8° WT 5° 7p: 37.2 SWS " 11 " 7° " 5° See V
Amrumbank	2p: WSW 4 bedeckt. See V. WT 065 078 7p: SW 5 " " V WT 896
Adlergrund	2p: 7p: SW 4 bedeckt, leichter Regen See IV Sicht 8 Sml.
Borkum	5p: 38.6 W6 ww 11. Temp 8°

HEUTE MORGEN

List	8a: SW 10 bedeckt, starken Regen See IV. 11a:
Bülk	8a: 47.9 S6. ww 16. Temp 8° Sicht 10 km. See IV 11a:
Arkona	8a: SW 5 bedeckt. See V 11a:
Außenjade	8a: SW 8 böig See VI. Temp 6° 11a:
Marienleuchte	8a: 11a:
Borkumriff	8a: 38.3 WSW 8 ww 11. Temp 6° See VI WT 5° 11a:
Amrumbank	8a: WSW 8 böig See III WT 095 11a:
Adlergrund	8a: SW 6. bedeckt. See V. Sicht w. 8 Sml. WT 850 11a:
Borkum	11a: 44.6 WS. ww 11. Temp 7° Sicht 10 km

HEUTE MORGEN 8 UHR

DEUTSCHE STATIONEN	Uhrzeit	Luftdruck	Wind	Wetter	Temperat.	Luftdruck Charakter. u. Änder.	W	Stärke in m	Wolken (in Zehntel)	Rel. Feuchtigkeit	Niederschlag	Minimum	Seegang	Wolkenhöhe
Borkum	8	738.8	SW 9	50	6	+ 0.5	5	10	9	0	21	-	VI	6
Wilhelmshaven	8	39.3	SW 8	11	8	_ − 0.5	6	20	10	7	5	7		5
Helgoland	8	36.4	SW 9	bed.	5								VIII	
Altenwalde	8	38.0	WSW 8	35	9	\ − 1.5	6	4	10	0	2	7		3
Bremen	8	41.4	SW 7	11	9	$^{1}_{10}$ − 0.5	6	20	10	9	3	9		4
Hamburg	8	40.2	SSW 8	16	7	$^{1}_{10}$ − 1.0	5	10	10	9	2	7		4
Groß-Borstel	8		SW 5	30	8		5	2	10	7	17	8		2
Kiel	8	37.7	WSW 5	11	7	\ − 2.5	6	-	10	8	5	6		6
Warnemünde	6	39.7	NW 5	40	8	— 0	6	4	10	0	0	-	VI	5
Swinemünde	8	40.9	SW 4	11	8	\ − 0.5	6	4	8	7	2	7		5
Rügenwaldermünde	8	40.7	SSW 5	bed.	4	+ 0.5	-	-		9	13	4	VI	-
Danzig	8	40.6	WSW 6	16	7	+ 1.0	6	20	9	7	5	7		6
Königsberg	8	41.1	WSW 6	11	5	+ 2.5	6	10	10	9	16	5		2
Memel	8	37.8	W 7	12	5	+ 1.5	5	20	10	9	12		VI	5
Aachen	8	57.3	WSW 6	11	9	+ 1.5	6	10	10	8	4	8		4
Sövingen	8	42.8	SW 8	57	8	_ − 1.5	9	0.05	10	0	5	4		2
Hannover	8	44.3	W 6	11	10	— 0	1	4	7	0	8	6		4
Magdeburg	8	46.7	SSW 6	11	9	_ − 1.0	6	20	6	7	4	8		5
	8													
Dresden	9[00]	48.9	SW 8	01	8	+ 0.5	6	>50	2	7	3	8		5
Berlin	8	46.6	W 4	00	8	+ 0.5	6	4	2	7	12	8		5
Grünberg i. Schles.	8	49.7	SW 5	06	7	+ 1.5	6	20	3	8	4	6		7
Breslau	8	45.7	WSW 5	50	9	+ 1.0	6	20	7	7	1	8		4
Frankfurt a. M.	8	53.6	SW 4	11	11	+ 1.5	5	20	9	8	5	7		4
Karlsruhe	7[00]	57.1	SW 5	11	11	+ 1.5	6	20	8	6	11	11		5
Friedrichshafen	8	60.2	WSW 5	54	10	+ 1.5	5	20	10	7	4	8		5
Bamberg	8	54.7	SW 4	11	9	\ − 0.5	6	>50	9	7	9	7		7
München	8	58.3	W 7	55	8	+ 1.0	6	10	10	7	6	7		4
Kahler Asten 852	8	6[58.5]	WNW 8	11	3	— 0	6	20	10	9	5	5		3
Wasserkuppe (Rhön) 950	8	6												
Feldberg im Taunus 801	8	6												
Brocken 1142	8	6[46.0]	WSW 9	11	0	_ − 1.5	6	20	7	0	17	-2		5
Fichtelberg 1213	8	647.1	WSW 9	11	1	+ 0.5	2	20	10	0	12	0		0
Schauinsland 1605	7[05]	6												
Feldberg i. Schwarzw. 1497	8	5[32.1]	W 6	25	1	0	5	4	Dunst	0	2	1		0
Zugspitze 2964	7[18]	527.0	NW 5	27	-5	_ − 0.5	4	0.05	10	0	0	-5		0
Säntis 2500	8	558.1	WSW 9	66	-4	$^{1}_{10}$ − 0.5	7	0.05	10	0	7	-5		0
Sonnblick 3106	8	5												

Seehöhe in Metern

Luftdruck der Bergstationen nicht auf Schwere und Meeresspiegel reduziert

Nachdruck und Verwertung für öffentliche Vorhersage verboten!

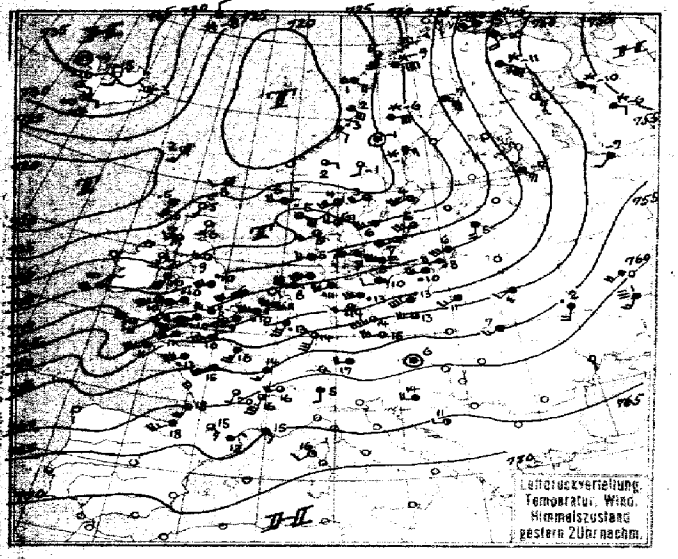

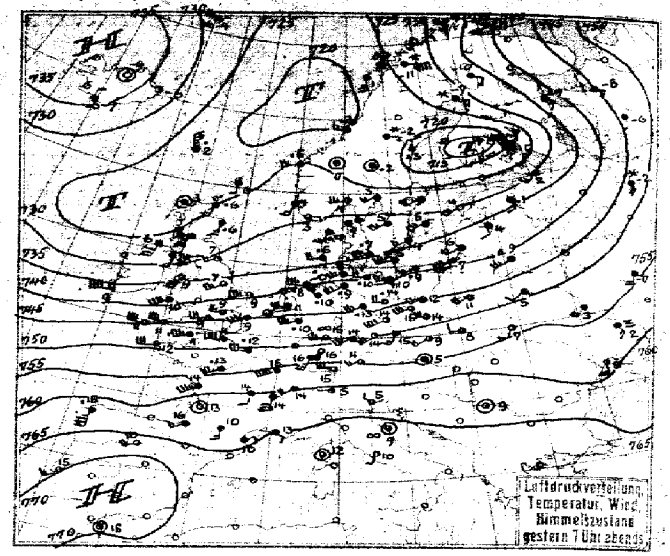

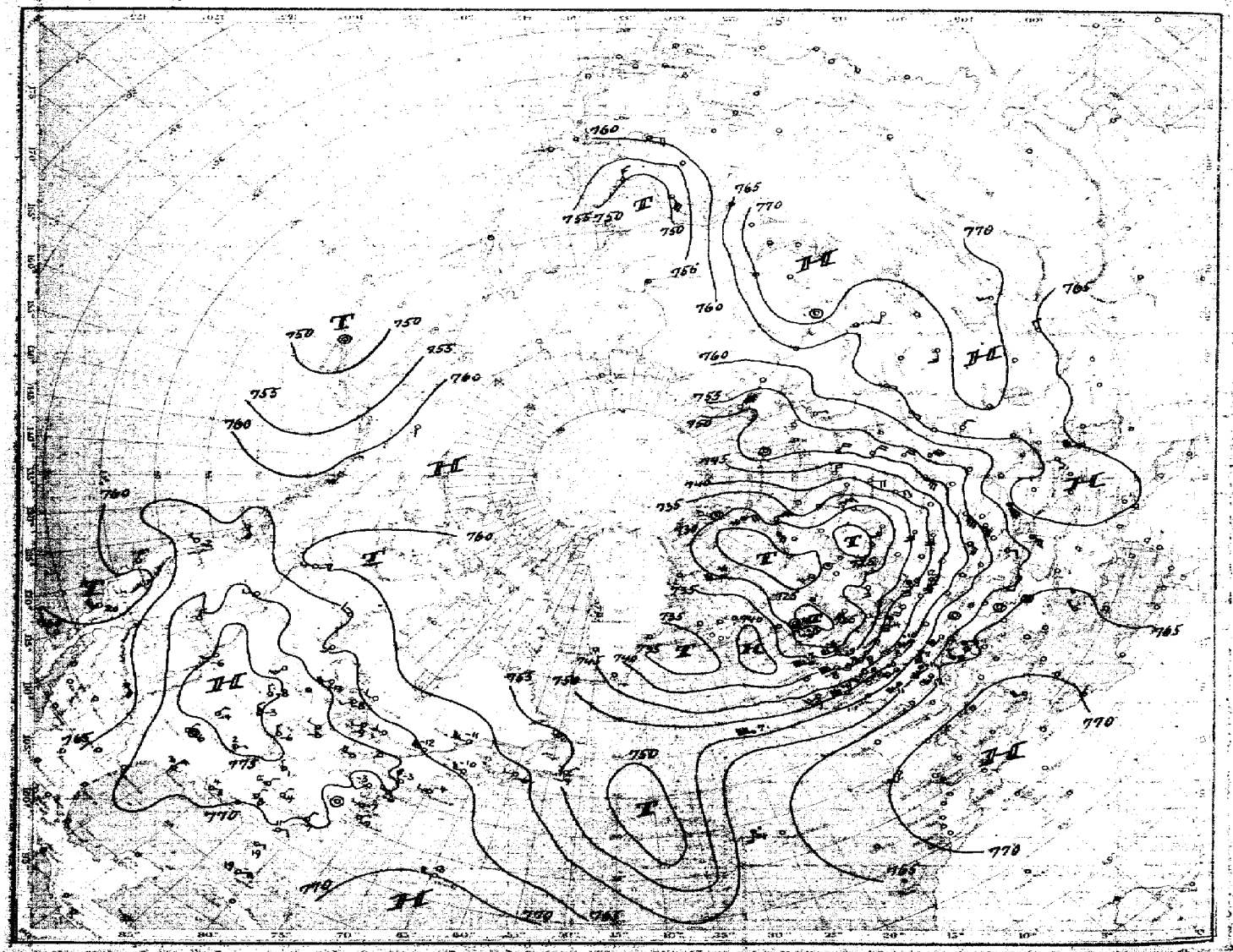

Luftdruck, Temperatur, Wind, Himmelszustand der nördlichen Halbkugel
vom Donnerstag, d. 31. Dez. 1925 morgens.

EWARTE

Jahrgang 50 Nr. 365

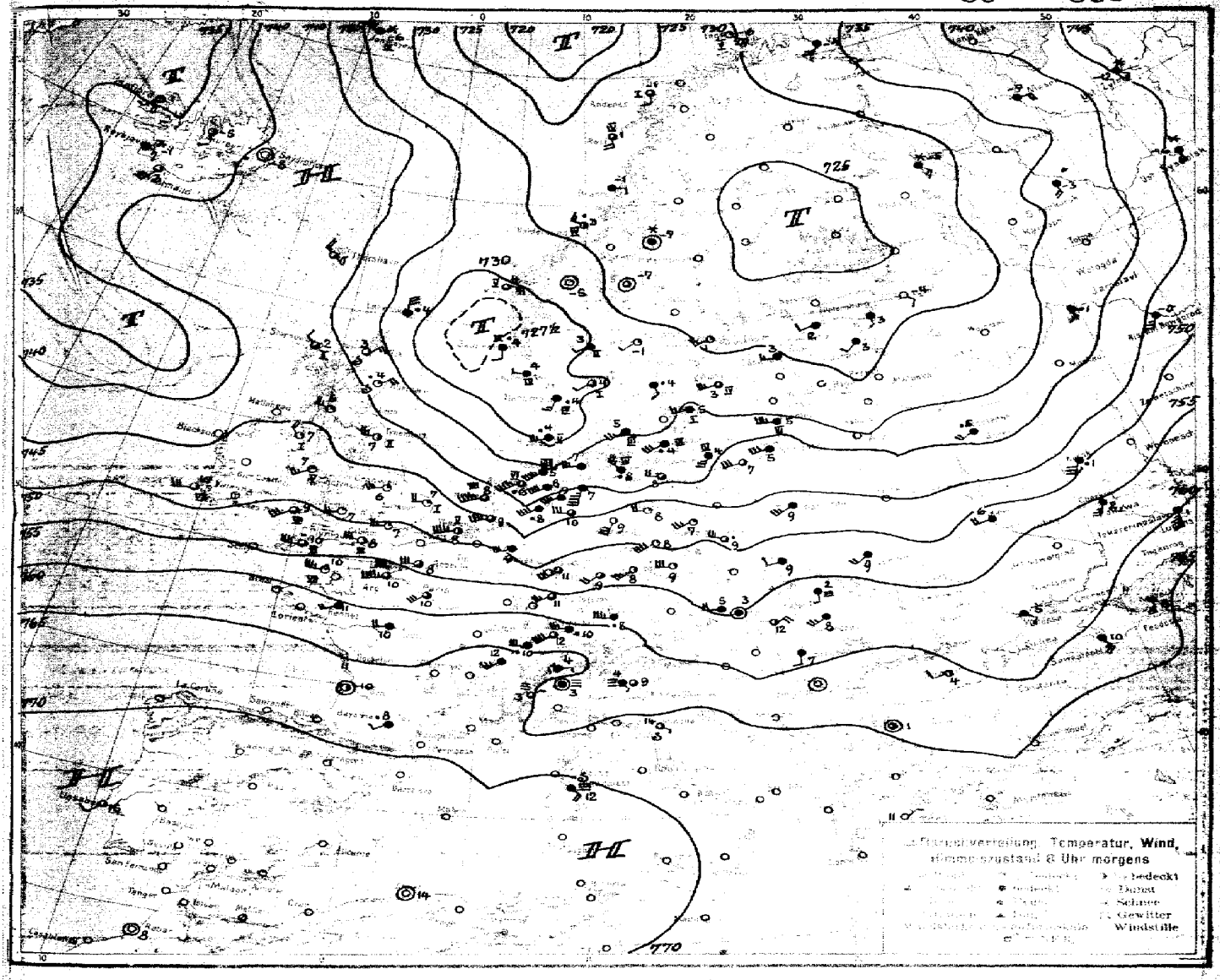

ALLGEMEINE ÜBERSICHT 8 Uhr morgens Donnerstag, d. 31. Dezember 1925.

Der gestern noch südwestlich Island liegende zyklonale Wirbel ist in rascher Wanderung bis in die Nordsee vorgedrungen. Ein stark verschärfter Druckgradient rief in der Nordsee, besonders aber in der deutschen Bucht stürmische Winde hervor mit teilweise orkanartigen Böen. Vom Eismeer her dringt über das Nordmeer zur Nordsee hin polare Luft auf der Rückseite der Zyklonen südwärts. Ueber diesen Gebieten wird also die Ausbildung einer Hochdruckbrücke erfolgen, die noch gefördert wird durch starken primären Druckanstieg über dem Nordmeer. Wir können daher eine vorübergehende Besserung der Wetterlage bei allmählich abflauenden Winden erwarten. Einzelne Schauer werden zur weiteren Charakteristik des Rückseitenwetters beitragen dabei werden die Temperaturen sinken. Der Luftdruckanstieg über Westeuropa hält in kräftigem Maße weiter an. Ob aber der Hochdruckeinfluß von längerer Dauer sein wird, erscheint zweifelhaft, denn über dem Atlantik liegen neue Zyklonen.

WETTERAUSSICHTEN AN DER DEUTSCHEN KÜSTE für Freitag, d. 1. Januar 1926.

NORDSEE, westl. OSTSEE: Allmählich abflauende nordwestl. Winde, wechselnd bewölkt, zeitweise Schauer, Temperatur sinkend.

mittlere OSTSEE: Starke, dann abflauende westliche bis nordwestliche Winde, aufklarend, Regenschauer, Temperaturfall.

östl. OSTSEE: W. Königsberg: Starke bis stürmische westl. Winde, wechselnde Bewölkung, Niederschläge in Schauern, etwas kälter, aber noch mild.

Sturmwarnungen: Gestern nachm. 3p Nordsee u. westl. Ostsee: Gefahr stürmischer Südwestwinde fortdauernd. Signal Südweststurm hängen lassen.

" " 7pm. W. Swinemünde: Gefahr noch nicht vorüber. Signal hängen lassen.

Heute morgen 8am. W. Königsberg: " " " " , Signal Südweststurm hängen lassen.

W. Knoppe

Hamburg, Deutsche Seewarte Abt. III. Georgii

Buntdruck: Hartung & Co., Hamburg

Donnerstag, d. 31. Dezember 1925 Nr. 365

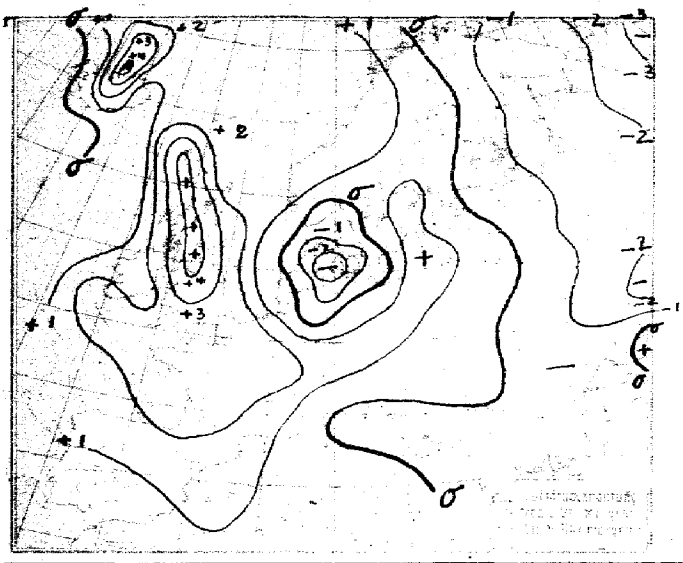

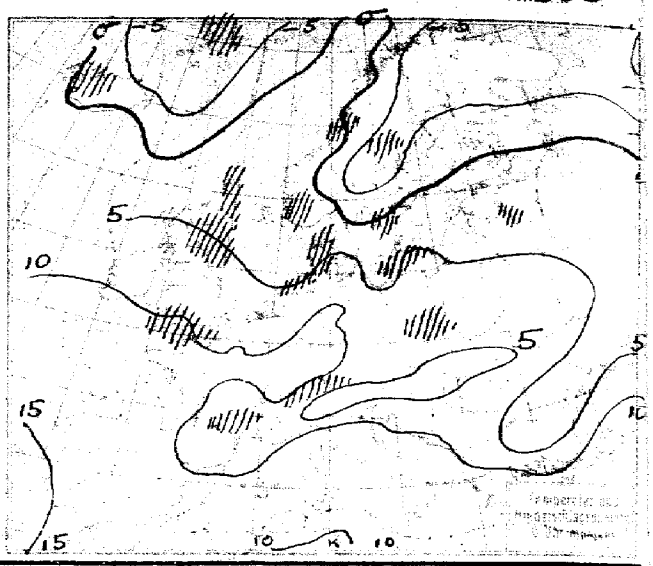

NACH AUFZEICHNUNGEN DER REGISTRIERAPPARATE ZU HAMBURG SEIT GESTERN 8 UHR MORGENS (M. E. Z.)

STUNDE		9	10	11	12m	1	2	3	4	5	6	7	8	9	10	11	12n	1	2	3	4	5	6	7	8
Thermograph		10.6	10.4	10.0	10.5	10.4	10.6	10.4	10.2	10.2	10.0	9.2	8.5	8.5	8.3	8.8	9.1	8.0	8.2	7.0	6.8	6.6	7.8	8.0	7.0
Barograph		40.2	40.0	39.6	38.8	38.2	38.0	38.0	37.8	37.7	37.0	37.0	37.0	37.6	37.1	38.0	38.4	38.4	38.5	38.4	38.6	37.8	36.7	36.6	36.6
Anemograph	Richtung	SSW	SSW	SSW	SSW	SW	SSW	SSW	SSW	SSW	SSW	SW	SSW	S	S	S	SSW	SSW	SSW	SSW	S	S	S	S	SSW
	m. p. S.	8.0	7.0	6.0	5.0	9.0	8.5	9.0	8.5	8.5	11.0	10.5	12.0	10.5	13.0	12.0	10.5	14.0	13.0	11.0	9.0	9.0	10.0	16.0	13.5
Regenmesser		0.18	0.12	0.56	1.24	1.92	1.04	0.60	0.66	1.62	1.80	2.10	0.72	0.12	0.66								0.12	0.12	0.72
Sonnenscheindauer in Stn.																									

AUFSTIEGE

STATION Wind in m./S.	Seehöhe	Zeit	Boden	200	500	1000	1500	2000	2500	3000	3500	4000	4500	5000	Bemerkungen
						Heute		morgen							Sichtw. bis Kilom.
Lindenberg	122m	7a	SW 8	300 WNW 22	WNW 24	WNW 28	1000 W₁ S 50								
Rostock	37m	9a	SW 10	SW₁W 11	SW 21	700 SW 21				sk-cu 950			cu-ni		" " 20 "
Lindenberg	122m	8a	6.0 92 %	600 6.5° 70 %	900 2.5° 84 %		-1.3° 85 %								
			SW 8	WNW 22	WNW 24	↗	W₂ S 29			∞ sk	sk-cu				" " 20 "
Rom	-	8a	↗	S 1	SW₁S 8	WNW 7									
Florenz	-	8a		SW 1	SW 4	SW 5									
						Gestern nachm. u. abend									
Lindenberg	122m	3p	12.2° 92 %	330 11.9° 90 %	600 10.1° 82 %										
			SW 13	WSW 25	WSW 29					a-sk,	sk-cu				" " 20 "
Hascheu	-	2p	↗	SW 9	SW₁W 13	W 16	W₁ N 14	W 19	↗	NW₁W 20					
Cranwell	-	2p	↗	SW 19	SW₁W 29	WNW 3									
Shetwick	-	2p	↗	SW 20	SW 24	SW₁W 21									
Leuchars	-	2p	↗	SW 10											
Lindenberg	122m	3p	SW 13	SW 17	WSW 24	WNW 28	WNW 24					a-ki,	sk-cu		
Friedrichshf.	400m	3p	↗	↗	W 7	WSW 10	WSW 13	WNW 28	WNW 29						
Clermont	-	6p	↗	↗	S₁E 4	SSW 15	WNW 17	W 20							
Nancy	-	6p	↗	SW 8	SW 15										
Ajaccio	-	6p	↗	↗	SW 4	SSW 7	SW 8	WNW 7	W 10						
Overs	-	6p	↗	↗	WNW 22	WNW 26	WNW 29								

Donnerstag, 31. Dezember 1925

STATION	MORGEN Luftdruck	Wind	Wetter	Temperat.	Luftdruck Charakter. u. Ander.	W	Sichtweite in km	Wolken (in Zehnteln)	Rel. Feuchtigkeit	Niederschlag	Minimum	Seegang
Wien	7 54.9	W 4	bed.	15	0						6	-
Zürich	63.3	SW 8	11	12	+2.0	6	20	9 4 mi	5	-	-	-
Bern	65.2	W 6	55	10	+2.4	5	10	10 5 mi	7	4	10	-
Genf	66.1	SW 5	13	12	+1.0	2	50	10 4 Ses	7	01	11	-
Lugano	64.4	E 1	11	14	+0.5	1	70	10 a-m	8	0	3	-
Helder	43.6	WNW 9	11	8	+1.0	1	10	8 cu	7	0.1	-	VII
Vlissingen	49.7	WSW 10	00	8	+3.5	6	10	4 Sk.	8	0.2	-	V
Utrecht	47.5	WNW 7	10	9	+3.0	6	20	7 Str-cu	9	1	9	-
Kopenhagen	30.7	SW 5	11	5	-1.0	5	10	10 Str-cu	12	2	-	III
Skagen	30.4	SW 1	11	4	-0.5	1	10	9 str-cu	9	0	-	-
Hanstholm	28.9	SSW 3	54	4	-1.5	6	10	10 mi	0	4	-	IV
Blaavandshuk	29.9	WNW 5	35	4	-3.5	5	10	10 mi	-	2	-	IV
Hammershus	37.8	SW 6	35	4	-1.0	5	20	10 mi	0	2	-	VI
Abisko												-
Haparanda												-
Siensele												-
Oestersund	29.6	Stille	60	-7	+1.5	7	4	10 mi	9	1	-8	-
Hernösand												-
Särna	28.8	Stille	11	-7	+0.5	2	-	9 -	9	0	-9	-
Karlstad	31.4	SW 1	01	1	+1.0	1	-	2 a-m	9	0	-2	-
Stockholm	29.5	SW 3	02	1	+1.5	1	10	2 a-str	9	0	1	-
Jonköping	32.9	SSE 2	58	4	0	2	10	10 mi	9	0.3	2	-
Wisby	33.5	WNW 5	11	3	+1.5	2	50	8 mi	9	0	-	IV
Kalmar												-
Gällivare												-
Karlshamm												-
Bjurösklubb												-
Quade Hook												-
Spitzbergen	30.4	SE 1	65	-4	0	7	1	10 str	9	1	-	-
Ingö	30.1	SE 7	00	-6	0	1	50	2 cu	8	0	-	V
Valdersund	27.9	WNW 3	35	3	+1.0	5	50	6 a-m	0	4	-	IV
Kinn	29.3	E 5	11	4	+1.5	1	50	9 a-str	7	0	-	V
Lister	29.6	W 1	11	4	+0.3	10	20	10 6 mi	0	2	-	V
Bären-Insel	28.1	SSE 5	61	-0	+0.5	7	1	10 mi	0	10	-	V
Andänes	27.2	S 2	11	-1	+1.5	2	50	9 str-cu	7	0	-	V
Röst	29.3	S 4	10	1	+1.0	7	50	9 2 cu	9	1	-	IV
Jan Mayen	33.2	NW 8	60	-6	+1.5	7	1	10 mi	8	3	-	IV
Färder	33.9	SW 1	12	3	-0.3	0	60	10 Str-cu	-	0	-	II
Vardö	34.0	SSW 4	11	-4	-1.0	2	20	10 mi	8		-	6
Bröanö	27.8	E 2	17	-1	+1.0	5	50	10 cu.	0	0	-	
Utsire	29.3	S 2	46	4	+1.0	6	10	10 mi	9	8	-	IV
Dombas	30.3	Stille	01	-5	+1.0	0	50	1 str.	8	0	-6	
Helsingfors												
Vasa												
Kuopio												
Dorpat	28.8	SW 2	55	3		1					3	-
Riga												-
Warschau	26.2	SW 5	11	9	-0.5	2	4	10 str-cu	8	-	7	-
Lemberg	52.3	SW 4	11	9	0	2	4	10 a-str	7	0	7	-
Pinsk												-
Wilna												-
Krakau	57.6	WNW 2	11	9	+0.5	2	2	10 mi	7	1	4	-
Posen												-
Prag	52.8	W 6	00	9	+1.0	6	50	2 str-cu	7	3	8	-
Eger	53.3	SW 5	01	8	+1.5	9	20	4 str-cu	7	7	7	-
Preßburg	55.6	Stille	11	3	0	1	4	10 str	0	0	3	-
Kasohau	56.3	S 1	21	2	0	3	1	Nebel	0	0	1	-
Olmütz												-
Budapest	56.1	NE 4	3/4 bed.	12	-0.3						9	-
Belgrad	62-	Stille	-	-								-
Serajewo												-
Agram												-
Sofia	65.0	Stille	1/2 bed.	1								-
Athen	60.5	NE 1	01	11	-0.5	0	20		7	0	10	-
Korfu												-
Turin	63.3	NE 1	28	3	0	1	0.2	8 str.	9	0	3	-
Genua												-
Livorno												-
Ancona	758	SSE 1	11	14	0	1	20	8 cu-NW	4	0	-	-
Maddalena	6-	SE 4	22	12	-	-	-	-	-	-	-	-
Messina												-
Tarent												-
Venedig	-	- 2	12	9	0	2	10	9 - 2 SE	9	0	-	-
Rom												-
Malta												-
Madrid												-
La Coruña												-
Mahon												-
Malaga												-
Horta	69-	NE 4	51	18								-
Funchal												-

STATION	MORGEN Luftdruck	Wind	Wetter	Temperat.	Luftdruck Charakter. u. Ander.	W	Sichtweite in km	Wolken (in Zehnteln)	Rel. Feuchtigkeit	Niederschlag	Minimum	Seegang
Rochefort	7 65.7	- -	-	11	+1.5	-				-	-	-
Bayonne						-				-	-	-
Bordeaux	67-	Stille	- 1/2 bed.	10		-				-	-	-
Clermont						-				-	-	-
Dijon						-				-	-	-
Calais						-				-	-	-
Brest						-				-	-	-
Paris	58.4	SW 6	11	10	+2.0	1	10	7 cu	-	2	10	-
Perpignan						-				-	-	-
Rennes	60.7	WSW 4	11	11	+1.0	1	10	10 a-str	-	0	11	-
Straßburg						-				-	-	-
Toulouse	69.4	SW 2	61	8	+2.0	1	10	cu	-	0	5	-
Tours	62.6	WSW 4	01	10	+2.0	2	4	10 a-str	-	6	10	-
Ajaccio						-				-	-	-
Le Havre	56.2	WSW 3	11	10	0.5	5	20	8 mi	-	1	-	VI
Marignane	66.5	Stille	11	6	0.5	1	20	8 a-str	-	0	6	-
Nancy						-				-	-	-
Lerwick	31.5	N 6	60	4	+1.0	5	20	10 mi	9	4	-	6
Renfrew	41.6	WNW 5	01	6	+4.0	0	50	3 Str-cu	7	0.3	2	-
Cranwell	46.3	W 3W 5	01	6	+3.0	0	60	1 a-m	8	0.8	6	-
Scilly	55.4	WNW 8	02	10	+2.5	5	10	1 cu	7	4	-	VIII
Wick	37.9	NW 3	16	3	+5.0	6	60		0	1	-	V
Malinhead						-				-	-	-
Tynemouth	40.7	W 5	06	7	+3.0	6	20	5 cu-m	8	2	-	V
Pembroke	50.2	SW 6	13	9	+1.0	5	50	7 cu-m	9	4	-	VI
Roches Point						-				-	-	-
Croydon	60.9	W 5	01	7	+2.0	0	20	2 a-m	8	3	7	-
Aberdeen	38.6	NW 4	30	4	+5.5	5	50	2	8	02	-	V
Valentia	49.8	WNW 6	13	10	+2.5	5	50	9	7	2	-	VII
Plymouth	54.3	W 7	30	10	-	6	20	9 mi	8	5	-	V
Guernsey	56.6	W 7	01	10	+2.5	6	20	1 a-m	8	2	-	VII
Stornoway						-				-	-	-
Holyhead	47.5	SW 5	00	7	+3.0	0	20	1 str-m	8	01	-	V
Donaghadee	45.1	NW 4	02	7	0	0	50	2 cu	8	3	-	IV
Yarmouth	47.6	W 4	00	7	+2.5	0	20	1 a-m	7	0	-	V
Blacksod						-				-	-	-
Calshot	62.5	W 5	01	8	+2.0	1	20	1 cu	8	03	-	VI
Thorshavn	41.0	NNW 4	11	0	+4.5	1	20	8 mi	0	0	-	-
Seydisfjord	40.1	Stille	00	-8	+0.5	0	-	Klar				
Acureyri	38.0	SSE 2	11	-5	+1.9	1	2	8				
Isafjord	35.0	SW 1	12	0	-0.5	1	4	8				
Reykjavik	37.6	ESE 3	60	-1	0	7	1	10 mi	5	0	-	-
Vestmannö	39.0	SSW 6	13	3	0	1	20	9				
Alexandrovsk												
Archangelsk												
Ust-Zylma												
Matochkin-Sharr												
Dickson												
Petersburg												
Techerdyn												
Moskau												
Kasan												
Kiew	51.2	WNW 4	bed.	6	-1.1					2		
Ufa												
Saratow												
Orenburg	69.0	SE 2	1/2 bed.	-6	+0.4					0		
Odessa	67.8	SSE 2	bed.	5	-0.6					0		
Sewastopol	64.2	SSE 5	"	10	-0.7					0		
Astrachan												
Batum												
Baku	67.2	N 5	bed.	6	+1.4					0		
Tobolsk	68.0	SSE 1	3/4 bed.	-20	+1.0					0		
Omsk												
Tashkent	62.6	E 1	1/4 "	1	+0.5					0		
V. Imbatskoe	79.5	NW 1	E	-23	+0.4					0		
Tomsk												
Irkutsk												
Jakutsk												
Wladivostok	60.2	WNW 5	1/2 bed.	-17	-0.2					0		
Tanger												
Agadir	71-	E 2	klar	18								
Bou Denib												
Oran												
Algier	72.0	Stille	klar	14								
Setif												
Tunis	71-	NW 4	"	8								
Aleppo												
Beyruth												
Bukarest	60.2	WNW 2	- 1/2 bed.	4								
Kabat	73-	Stille	klar	6								

NORD-AMERIKA 2 UHR NACHTS

Temp.	Luftdr.	Wind	Temp.	Luftdr.	Wind	Temp.	Luftdr.	Wind	Temp.	Luftdr.	Wind	Temp.	Luftdr.	Wind
St. Johns -4	7 56-	NE 1	La Paz -14	7 65-	W 2	Bermuda 13	70-	W 4	Duluth -13	7 69-	SW 4	Tatoosh	7 68-	E 4
Sydney 6	61-	W 1	Edmonton -14	90-	SW 1	Key West 19	68-	NE 4	Huron -7	74-	S 3	San Francisco 6	63-	NW 3
Father Point -11	69-	W 5	Nantucket -4	67-	W 1	Little Rock 2	75-	NE 1	Salt Lake City -1	71-	NW 1	San Diego 20	68-	SW 1
Parry Sound -7	67-	W 2	Washington -3	71-	SW 1	Nashville 1	74-	NW 1	Helena -13	73-	SW 1	Forth Worth	74-	W 1
White River -8	68-	W 2	Hatteras -7	72-	NE 1	Cleveland -1	73-	W 4	Denver -6	76-	S 1	El Paso	70-	E 4
Winnipeg -6	65-	S 1	Charleston -7	72-	N 1	Chicago -6	74-	W 1	Roseburg -2	66-	W 1	Belle Isle		

STATION	GESTERN NACHMITTAG						GESTERN ABEND								STATION	GESTERN NACHMITTAG						GESTERN ABEND							
	Luftdruck	Wind	Wetter	Temperat.	W	Sichtweite in km	Luftdruck	Wind	Wetter	Temperat.	W	Sichtweite in km	Niederschlag	Bewölkung nach Zehntel		Luftdruck	Wind	Wetter	Temperat.	W	Sichtweite in km	Luftdruck	Wind	Wetter	Temperat.	W	Sichtweite in km	Niederschlag	Bewölkung
Wien	7						755.8	SW 2	wolkig	10					Turin							747.3	NE 1	29	2	4	1	0	3
Zürich	761.6	S 1	11	11	1	10	762.2	W 2	10	15	1	>50	0	16	Genua														
Bern	762.5	S 1	10	12	1	>50	761.3	W 5	11	13	1	20	0	14	Livorno														
Genf	762.3	SW 4	11	16	1	>50	762.2	SW 4	12	14	1	20	0	17	Ancona							768.2	Stille	25	9	1	4	0	7
Lugano	762.6	S 1	11	15	1	20	762.0	W 1	11	15	2	30	0	6	Maddalena														
Helder															Messina							771.-	N 3	—	14				
Vlissingen	44.5	WSW 7	51	10	6	10									Tarent														
Utrecht	43.2	WNW 5	55	11	6	20	42.8	WSW 6	16	11	6	20	16	18	Venedig							766.0	NW 1	11	15	2	4	0	5
Kopenhagen	38.2	WSW 5	11	7	2	20	36.-	WSW 4	52	7	2	10	⊘	≡	Rom							770.-	SSW 1	1/4 bed.	18				
Skagen	36.1	W 4	11	6	1	10	30.4	SE 3	12	6	2	10	0	≡	Malta							770.5	WNW 2	02	14	0	50	0	2
Hanstholm	32.9	SW 4	11	5	3	10	30.9	SSW 3	52	4	6	10	2	10	Madrid							771.-	Stille	05	9				
Skagerrakbank	35.8	WNW 3	11	5	3	10	33.2	WSW 4	30	5	3	10	1	10	La Coruña							763.-	S 7	Regen	15			⊘	
Hammershus	38.5	WSW 7	29	5	3	0.5	37.6	WSW 6	27	5	6	0.5	1	5	Mahon														
Abisko	303	E 9	60	-9	7	4	29.7	E 9	60	-11	7	4	0.3	-7	Malaga														
Haparanda	34.1	ESE 5	11	-7	7	20	29.2	ESE 9	65	-7	7	-	2	-7	Horta							761.4	S S	31	14	6	4	16	—
Stensele	27.5	E 6	61	-6	7	2									Rochefort							759.3	SW 7	11	19	-	0.2	62	IV
Oestersund	23.0	Stille	11	-1	7	50	23.4	E 1	60	-2	7	4	2	-1	Bayonne	761.7	SW 5	11	18	-	50	762.7	SW 3	11	16	-	20	0	VIII
Hernösand	22.4	ENE 3	68	-1	7	20	22.7	N 2	11	-3	7	>50	11	≡	Bordeaux	760.4	SSW 3	11	18	-	50	761.2	Stille	11	13	-	20	0	17
Särna	22.1	S 2	11	-1	2	50	23.3	Stille	11	-2	2	-	⊘	0	Clermont	758.5	SSW 1	11	20	-	50	760.5	S 2	11	14	-	50	0	22
Karlstad	28.0	SW 4	11	3	1	—	27.9	SW 3	11	3	1	-	0	4	Dijon	758.6	SSW 3	11	14	-	20	758.5	SW 9	11	15	-	20	0	15
Stockholm	28.0	SW 5	10	4	2	10	27.7	SW 3	8	5	2	4	2	5	Calais	757	SW 9	11	9	-	10	756.2	SW 7	11	9	-	4	20	5
Jonköping	32.8	SW 5	11	6	6	10	31.7	SW 5	11	5	2	-	0.2	8	Brest	759.7	SW 7	11	11	-	20	761.1	WNW 6	11	12	-	10	4	-
Wisby	33.1	SSW 5	11	5	2	50	32.6	SW 6	11	5	2	50	0	VI	Paris	761.5	SSW 5	11	16	-	10	762.2	WSW 6	50	12	-	50	4	16
Kalmar	35.4	SW 6	11	7	1	—	34.4	SW 3	11	4	1	-	0.1	≡	Perpignan	763.6	NE 1	11	12	-	10	763.9	NE 1	11	10	-	10	0	12
Gällivare	30.5	ESE 3	61	-16	7	10	31.7	ESE 2	11	-10	2	>50	⊘	-8	Rennes	761.5	SW 8	51	13	-	4								
Karlshamm															Straßburg	758.4	SSW 7	11	7	-	>50	759.7	SSW 5	11	16	-	10	0	—
Bjurökiubb	28.0	ESE 8	69	-4	7	1	24.9	E 5	65	-5	7	2	4	—	Toulouse	761.9	SE 3	11	15	-	>50	763.8	SSE 3	11	10	-	—	19	16
Quade Hook															Tours	758.1	SW 7	11	15	-	20	755.5	SW 6	50	13	-	4	2	15
Spitzbergen	34.5	Stille	17	-16	5	>50	33.9	Stille	60	-9	7	4	⊘	-	Ajaccio	69.1	SW 2	01	16	-	50	769.6	Stille	11	17	-	20	0	-
Ingö							31.2	SE 4	11	-4	2	>50	0	V	Le Havre	47.7	SW 6	11	10	-	4	48.9	WSW 8	11	11	-	20	13	VI
Valdersund	20.2	SE 2	51	3	6	10	20.6	W 3	50	3	6	10	6	10	Marignane	68.5	SSE 2	11	15	-	50	65.2	SE 2	11	13	-	50	0	16
Klinn							26.1	WSW 5	52	5	6	10	4	V	Nancy	55.2	SW 4	11	12	-	20								
Lister	31.1	ESE 6	13	5	6	20	30.2	E 1	11	3	5	50	41	VI	Lerwick	24.4	SW 2	11	8	1	50	24.4	S 1	11	6	2	50	2	-
Bären-Insel	31.5	SE 5	11	-0	2	20	28.5	SE 4	11	-0	2	20	0	10	Renfrew	29.3	WSW 2	11	7	6	20	28.8	SSW 3	16	6	9	20		
Andänes	25.4	S 5	12	0	2	50	25.1	S 5	11	0	2	20	0	≡	Cranwell	37.1	SW 6	55	10	6	20	38.1	SW 5	16	7	7	10	2	11
Röst	22.9	ESE 4	24	1	7	10	22.9	SSE 5	11	1	7	>50	0.6	IV	Scilly	42.3	W 8	10	11	5	20	44.2	W 8	00	11	1	20	9	VIII
Jan Mayen	27.4	NNW 2	61	-8	7	2	27.0	WNW 6	60	-9	7	4	1	IV	Wick	26.9	SSW 3	11	5	1	50	25.3	SSW 2	51	6	6	50	0.4	≡
Färder	28.8	SW 6	00	4	0	1	28.6	WSW 5	01	4	0	50	0	IV	Malinhead							25.6	SSW 6	11	6	1	1	6.5	V
Vardö	41.4	SSW 6	11	-5	7	>50	39.8	SW 5	01	-7	0	>50	0	-	Tynemouth	31.0	WSW 3	06	9	6	10	31.2	SW 3	06	7	6	10	4	II
Brönnö	20.9	SE 6	12	2	2	50	21.6	SE 4	11	1	2	>50	0	—	Pembroke	36.2	SW 7	10	10	5	—	37.9	SW 8	13	10	5	50	1	VII
Uleåre	28.9	WSW 4	10	5	6	>50	29.3	SSW 3	02	4	0	50	1	IV	Roches Point	36.0	WSW 5	01	7	5	50	35.3	W 7	01	9	5	50	1	VII
Dombas	21.2	E 1	10	2	1	50	24.1	Stille	12	0	1	>50	⊘	—	Croydon	33.1	W 5	59	8	6	10	43.8	W 5	11	9	8	20	14	V
Helsingfors															Aberdeen	28.2	S 3	12	6	1	10	27.0	S 3	54	6	1	10	0.5	8
Vasa															Valentia	26.3	SW 6	20	9	8	50	25.6	WSW 8	10	9	5	20	2	VII
Kuopio							16.1	SE 7	—	-7	7	0.2	0	-6	Plymouth	42.3	ESE 7	59	11	6	50	44.6	W 7	11	11	6	50	11	VI
Dorpat	33.0	SW 4	11	3	6		34.5	S 4	51	1	7	-	5	-4	Guernsey	46.8	SW 6	18	11	6	20	48.2	WSW 7	10	11	7	10	7	VII
Riga	36.5	S 9	11	5			36.3	S 2	11	4	2	20	0.3	5	Stornoway	23.3	S 3	58	5	5	4	23.1	Stille	16	3	5	10	5	5
Warschau	48.5	SW 3	10	21	2	10	47.1	SW 4	11	11	2	2	58	10	Holyhead	33.3	SSW 7	12	10	1	10	33.0	SSW 7	12	9	5	20	0.6	VII
Lemberg	53.2	SW 3	11	7	2	4	55.1	SSW 2	10	7	2	0.05	0	8	Donaghadee	29.4	S 8	13	7	1	50	29.4	S 7	52	8	6	50	2	5
Pinsk	50.6	SW 2	11	9	2	1	49.2	SW 2	11	5	2	1	0	5	Yarmouth	40.0	SW 6	11	5	6	10	39.6	WSW 5	12	10	6	20	0.2	2
Wilna							49.7	SW 5	31	9	6	20	2	11	Blacksod														
Krakau							53.3	W 2	11	8	5	2	3	12	Calshot	43.3	SW 7	59	10	6	4	45.0	WSW 6	16	9	6	20	9	VI
Posen	47.0	SW 8	40	13	5	10	45.9	SW 4	11	12	5	4	-	14	Thorshavn	20.1	SSW 3	11	2	1	50	23.0	NNW 4	30	2	2	20	⊘	-
Prag	52.8	WSW 5	11	15	2	50	51.9	SSW 3	00	15	1	50	0	16	Seydisfjord	33.9	NW 1	10	-3	1	4	34.6	NW 2	10	-6	1	4		
Eger							50.2	SW 6	01	14	6	20	0.1	14	Acureyri	35.3	S 2	00	-15	0	0.4	36.1	Stille	00	6	0	0.05		
Preßburg	49.8	SW 6	11	6	5	4	48.1	SSW 5	11	5	5	4	-	6	Isafjord	35.1	Stille	00	-9	0	0.05								
Kaschau	49.2	SSW 2	11	3	2	4									Reykjavik	33.5	ESE 2	02	-10	0	50								
Olmütz	55.3	S 3	44	9	6	10	54.1	SW 4	10	9	2	10	0.3	11	Vestmannö	33.1	ENE 1	24	-4	3	50	35.9	N 2	24	-7	3	4		
Budapest															Alexandrowsk	46.5	S 4	heiter	-10										
Belgrad							64.2	Stille	12	9	0	10	0	16	Archangelsk	51.5	ESE 2	Schnee	-19			44.7	SE 4	bed.	-8				
Serajewo	65.4	W 1	01	11	0	20									Petersburg	40.6	SE 5	bed.	-6			36.8	SW 3	bed.	2				
Agram	63.1	W 2	11	14	-	10									Wologda	58.7	SSW 4	Regen	2			36.3	SW 4	bed.	5				
Sofia															Cherkowo	62.2	SW 3	Nebel	1										
Athen							67.7	SW 1	00	13	-	-	-	-	Samarkand	64.8	S 2	1/4 bed.	9			63.5	SSW 5	Regen	10				
Korfu															Pekao Sie	55.4	SE 2	1/4 bed.	7			67.0	S 2	1/4 bed.	8				

SCHIFFSMELDUNGEN

Datum	Zeit	Breite	Länge v. Gr.	Luftdruck	Wind	Wetter	Temper. Luft	Temper. Wasser	W	Sichtweite in km	Wolken (in Zehntel)	Seegang	Dünung aus
30.III.	7p	38°0'	27°0 E	728.	SW 4	01	5	8	6	>50	4 alt	↑↑	SW
"	7p	59°8	11°1 E	28.	ESE 9	01	6	—	6	20	5 alt	↑↑	SW
"	7p	50°4	23°4 W	46.	W 2	08	10	11	—	20	7 ni	↑↑	W
"	2p	59°3	22°1 W	38.	W 1	08	11	12	—	20	10 ni	S	W
"	2p	58°0	24°8 E	29.	W 5	00	9	—	1	>50	3 2 cm	↑↑	W

Datum	Zeit	Breite	Länge v. Gr.	Luftdruck	Wind	Wetter	Temper. Luft	Temper. Wasser	W	Sichtweite in km	Wolken (in Zehntel)	Seegang	Dünung aus
31.III.	8a	49°9'	3°50 W	758.	W 7	08	5	11	3	50	5 Strat.	↑↑	W
" "	7a	50°2	24°1 W	52.	W 8	08	7	11	—	20	7 Strat.	↑↑	W

EISBERICHT
vom
Donnerstag, den 31. Dezember 1925
Beilage zum Wetterbericht der Seewarte
Herausgegeben von Abt. I.

Ein X im Felde bedeutet, daß die im Kopf angegebenen Eisverhältnisse herrschen

Stationen	Eisverhältnisse: 0 eisfrei	1 leichtes, loses Eis	2 strichweise Treibeis	3 dünne Eisdecke	4 zusam. geschob. Eis	5 starkes Treibeis	6 starke Eisdecke	7 schweres Eistreiben	8 dicke, starke Eismassen	9 nicht genagelt	Schiffahrt: 0 ganz Neuschnee, nicht gefroren	1 ganz Neuschnee, gefroren	2 Eis Segler noch passierbar	3 Eis Segler nur mit Schlepper	4 Eis Segler nicht passierbar	5 nur für Motorschiffe gangbar	6 nur für starke Dampfer	7 nur für starke Dampfer mit Eisverstärkung	8 gesperrt	9 Fahrrinne durch Eisbrecher offen gehalten	nicht gemeldet	Bemerkungen
ESTLAND																						
Zerel										x											x	
Filsand										x											x	
Dagerort										x											x	
Tahkona										x											x	
Odinsholm										x											x	
Packerort										x											x	
Nargen										x											x	
Reval, Reede										x											x	
Kokskär										x											x	
Fahlholm										x											x	
Stenskär										x											x	
Hungerburg										x											x	
Kynö										x											x	
Werder										x											x	
Worms										x											x	
FINNLAND																						
Björkösund										x									x			
Umgebung von Werkkomatala										x									x			
Seegebiet von Björkö (West)										x									x			
Fahrwasser Wiborg-Trängsund										x									x			
" Trängsund-Rödhäll										x									x			
Außerhalb Rödhäll										x									x			
Kotka Hafen nebst Umgebung					x					x									x			
Außerhalb Ranko										x									x			
" Luppi										x									x			
Seegebiet E von Hochland										x											x	
" S " "										x											x	
" W " "										x											x	
Helsingfors S Hafen nebst Umgebung					x					x								x				
Außerhalb Sweaborg				x						x								x				
" Gräskärsbådarna				x						x												
Eg. Porkala				x						x									x			
Außerhalb Kallbådan	x									x		x										
Barösunds Fjärd				x						x									x			
Seegebiet außerhalb Jusaro	x									x		x										
Hangö Hafen nebst Umgebung			x							x					x							
Umgebung von Russaro	x									x		x										
Seegebiet um äußersten Südteil v. Russaro	x									x		x										
Hangö W Hafen				x						x									x			
S Teil von Gullkrona Fjärd				x						x									x			
Åbo Hafen bei Stora Beckon				x						x									x			
Erstan Fjärd				x						x												
Umgebung der Lövskär				x						x								x				
Widskärsfjärd		x								x		x										
Bei Uto	x									x		x										
Seegebiet im äußersten Südteil v. Uto	x									x		x										
Skiftet	x									x		x										
Fögla Scharen				x						x								x				
Bei Ledsund	x									x		x										
E von Nyhamn	x									x		x										
Seegebiet außerhalb Kobbaklintar	x									x		x										
Scharenhof von Marichamn		x								x			x									
W von Ucherö	x									x		x										
Nach außen gen Salskär	x									x		x										
Scharenhof außerhalb Raumo							x			x								x				
Seegebiet nach außerhalb Raumo					x					x								x				
Umgebung von Relandersgrund	x									x		x										
Rärsö und Mäntyluoto innere Hafengeb.		x								x			x									
Mäntyluoto Pecri		x								x					x							
Außerhalb Kallo u Räfsö			x							x					x							
Seegebiet in äußerstem Sichtkreis v. Räfsö		x								x		x										
Waskiot Hafen nebst Schärenhof										x									x			
Zwischen Storhästen u Ensten										x									x			
Rönnskär Fahrwasser										x									x			
Norrskär Fahrwasser										x									x			
Jakobstadt Hafengebiet										x									x			
Reede bei Aos										x									x			
Seegebiet außerhalb Mässkär										x									x			
Yxpila Hafengebiet										x									x			
Innerhalb Tänkar										x									x			
Seegebiet außerhalb Tänkar										x									x			
Brahestads Reede										x									x			
Nach außen gen Nahkiainen										x									x			
Seegebiet N von Isokraaseli										x									x			
Uleåborgs äußere Hafengebiete										x									x			
Fahrstraße nach Uleåborgs Hafengebiete										x									x			
Seegebiet außerhalb Marjaniemi										x									x			
Kemi Hafengebiete										x									x			
Seegebiet außerhalb Kemi										x									x			
SCHWEDEN																						
Fahrwasser nach Karlsborg										x									x			
Seegebiet vor Rödkallen										x									x			
Fahrwasser n. Luleå durch Tjuvholmsund										x									x			
Seegebiet vor Gasören										x									x			
Västra Kvarken										x										x		
Seegebiet vor Skag						x														x		
" Herno						x														x		
Angermanälven oberhalb Svanö				x														x				
" unterhalb "				x														x				
Seegebiet vor Bremö	x									x		x										
Fahrwasser Bremö bis Draghällan-Feuer								x									x					
Alnösundet				x														x				
Seegebiet vor Lilljungfrun			x												x							
" und um Eggegrund			x									x										
Nordfahrwasser nach Gävle				x													x					
Öregrundsgrepen										x									x			
Seegebiet rund um Grundkallen-Feuerschr.			x										x									
" vor Söderarm	x									x		x										
" " Sandhamn	x									x		x										
Fahrwasser Sandhamn nach Stockholm				x													x					
Seegebiet vor Landsort	x									x		x										
Fahrwasser Landsort bis Stockholm				x													x					
" Hävringe bis Oxelösund	x									x		x										
Kalmarsund nördlich Kalmar										x									x			
" " südlich "										x									x			
Südliche Einfahrt zum Kalmarsund	x									x		x										
Seegebiet vor Karlshamn	x									x		x										
Südliche Einfahrt zum Öresund	x									x		x										
Flintrännan	x									x		x										
Seegebiet vor Hälsingborg	x									x		x										
Nördliche Einfahrt zum Öresund	x									x		x										
Seegebiet vor Halmstad	x									x		x										
" " Varberg	x									x		x										
" " Vinga	x									x		x										
Fahrwasser Vinga bis Göteborg	x									x		x										
Seegebiet vor Smögen	x									x		x										
NORWEGEN																						
Vikör	x									x		x										
Torgautan	x									x		x										
Kristiania	x									x		x										
Fædrer	x									x		x										
Fredriksvern	x									x		x										
Jomfruland	x									x		x										
[illegible]	x									x		x										
[illegible]	x									x		x										
[illegible]	x									x		x										
Lastöy	x									x		x										

Bemerkungen

Eisbericht v. Russland v. 30. Dez.
Im mittleren und östlichen Teile des finnischen Meerbusens abwechselnd sind feste Eis- und Treibeis, im übrigen Teile des Meerbusens Kein Schiffe dürfen nachts mit Treibeis zusammenstoßen. Richtlinien für die Navigierung sind des herrschenden schlechten Wetters wegen schwer festzulegen.
* vorläufig geschlossen.

EISBERICHT
vom

Donnerstag, den 31. Dezember 1925

Beilage zum Wetterbericht der Seewarte
Herausgegeben von Abt. I.

Ein x im Felde bedeutet, daß die im Kopf angegebenen Eisverhältnisse herrschen.

	Stationen	Eisverhältnisse: 0 eisfrei	1 leichtes, loses Eis	2 strichweise Treibeis	3 dünne Eisdecke	4 zusam. geschob. Eis	5 starkes Treibeis	6 starke Eisdecke	7 schweres Eistreiben	8 dicke, starke Eismassen	9 nicht gemeldet	Schiffahrt: 0 weg. Nebel u. Schneetreiben nicht zu erkennen	1 unbehindert	2 für Segler erschwert	3 für Segler nur mit Schleppern	4 für Segler geschlossen	5 für Motorsegler geschlossen	6 nur für starke Dampfer	7 nur mit Eisbrecherhilfe	8 geschlossen	9 Fährrinne durch Eisbrecher offen gehalten	X nicht gemeldet	Bemerkungen
HOLLAND	Delfzyl Ems	X											X										
	Harlingen Zuiderzee	X											X										
	Amsterdam Hembrücke	X											X										
	Zaandam Voorzaan	X											X										
	Helder Zuiderzee	X											X										
	Rotterdam Waterweg	X											X										
	Dordrecht Noord	X											X										
	Dordrecht Mallegat	X											X										
	Wyk a/Föhr, Hafen	X											X										
	Ellenbogen, Seegebiet u. Listertief	X											X										
	Amrum, Schmaltief	X											X										
	" , Vortrapptief	X											X										
	Husum, Hever	X											X										
	Tönning, Eider						X										X						
	Neuwerk, Seegebiet	X											X										
	" Elbe bis Cuxhaven	X											X										
	Cuxhaven, sichtbares Elbgebiet	X											X										
	" , Hafen u. Einfahrten	X											X										
	Belumerschanze, sichtbares Elbgebiet	X											X										
	Brunsbüttelkoog, " "	X											X										
	" , Kanaleinfahrt u. Hafen		X											X									
	Glückstadt, sichtbares Elbgebiet	X											X										
	Brunshausen, " "	X											X										
	Altona, vorliegendes Elbgebiet	X											X										
	Hamburg, Landungsbr. vorliegendes Elbgebiet	X											X										
	Harburg, sichtbares Elbgebiet	X											X										
	Roter Sand, Wesermündung	X											X										
	" " , Alte Jade	X											X										
	Hohe Weg, sichtbares Wesergebiet	X											X										
	Bremerhaven " "	X											X										
	Brake, " "	X											X										
	Bremen, " "	X											X										
	Helgoland,	X											X										
	Wangeroog, Wangeroog, Fahrw. Außenjade	X											X										
	Schillighörn, sichtbares Jadegebiet	X											X										
	Wilhelmshaven, Innenjade	X											X										
	" , Hafeneinfahrten	X											X										
	Wangeroog, Harle	X											X										
	" , Watten	X											X										
	Norderney, Seegat	X											X										
	" , Watten	X											X										
	Borkum, Westerems	X											X										
	" , Rendzelgat	X											X										
	Nesserland, sichtbares Emsgebiet	X											X										
	" , Hafeneinfahrten	X											X										
DÄNEMARK	Helsingör	X											X										
	Kopenhagen	X											X										
	Dragör	X											X										
	Stevns	X											X										
	Gjedser	X											X										
	Hyllekrog	X											X										
	Kielsnor	X											X										
	Albuen	X											X										
	Sprogö	X											X										
	Revsnäs	X											X										
	Fornäs	X											X										
	Anholt	X											X										
	Lasö, Österby	X											X										
	" Vesterö	X											X										
	Frederikshavn u. Hirsholm	X											X										
	Skagen	X											X										
	Kegnäs	X											X										
OSTSEE	Memel, Seegebiet	X											X										
	" , Hafen			X											X								
	" , Seetief	X											X										
	Brüsterort, sichtbares Seegebiet	X											X										
	Pillau, " "	X											X										
	" , Hafen	X											X										
	" , Königsberg Seekanal bis Königsberg							X											X				
	" , Frisches Haff bis Königsberg							X												X			
	Neu-Terranowa, Frisches Haff bis Elbing							X											X				
	Danzig, Reede	X											X										
	" , Hafen	X											X										
	Stolpmünde	X											X										
	Rügenwaldermünde	X											X										
	Kolberg	X											X										
	Swinemünde, See	X											X										
	" , Hafen	X											X										
	" , Haff			X																	X		
	Groß Ziegenort, Stettiner Haff bis Stettin					X															X		
	Greifswalder Oie, sichtbares Seegebiet	X											X										
	Thiessow, östl. Einf. in den Bodden b. Stralsund								X										X				
	Arkona, sichtbares Seegebiet	X											X										
	Barhöft, Gellen	X											X										
	" , Vierendeel			X											X								
	" , Bodden			X												X							
	Darsserort, sichtbares Seegebiet	X											X										
	Warnemünde, Hafen	X											X										
	" , Warnow	X											X										
	Wismar, Fahrwasser nach Wismar		X										X										
	Travemünde, Seegebiet	X											X										
	" , Hafen	X											X										
	" , bis Lübeck	X											X										
	Marienleuchte, sichtbares Seegebiet	X											X										
	Westermarkelsdorf, " "	X											X										
	Fehmarnsund	X											X										
	Friedrichsort, Kieler Föhrde	X											X										
	Bülk, " "	X											X										
	Holtenau, Kaiser-Wilhelm-Kan. bis Brunsbüttel	X											X										
	Rendsburg, sichtbares Eidergebiet	X											X										
	Eckernförde	X											X										
	Schleimünde bis Schleswig	X											X										
	Flensburg, Außenförde	X											X										
	" , Innenförde	X											X										
LETTLAND	Papensee	X											X										
	Libau	X											X										
	Steinort	X											X										
	Windau	X											X										
	Lysenort	X											X										
	Michaelsturm	X											X										
	Domesnäs NW	X											X										
	" NO	X											X										
	" SO	X											X										
	Massaregotsem	X											X										
	Riga, See	X											X										
	" Hafen	X											X										
	Haynasch	X											X										

Erscheint täglich mit Ausnahme von Sonn- und Feiertagen. Bezugspreis für das Winterhalbjahr 20 Mark.
Bestellung bei der „Deutschen Seewarte" Hamburg.