LIBRARY
N.O.A.A.
U.S. Dept. of Commerce

Oversize
QC
989
.G4
T29
1945
Jan.–März.

Täglicher Wetterbericht

des Deutschen Reichswetterdienstes
Herausgegeben von der Deutschen Seewarte
Verlagsort Hamburg

Jahrgang: ... Nr. ...
Seite 1
Montag, den 1. Januar 1945

Erläuterung: Die Beobachtungen sind sämtlich in der Form der 1935 in Warschau beschlossenen Einheitsschlüssel wiedergegeben. Kurze Erläuterungen zu den einzelnen Ziffern werden zu Beginn jedes Vierteljahres beigegeben. Ausführlich finden sie sich in „Anweisung zur Verzifferung von Wettermeldungen", herausgegeben vom Reichsluftfahrtministerium. Alle Zeitangaben in DGZ.

Deutschland — Gestern

Landstationen: Küstenorte o	Höhe m	JJJ	14 Uhr CG	14 Uhr wwVhN	14 Uhr DDFWN	14 Uhr PPPTT	14 Uhr UGapp	19 Uhr CG	19 Uhr wwVhN	19 Uhr DDFWK	19 Uhr PPPTT	19 Uhr UGapp	19 Uhr RR $\frac{T_xT_x}{3V_s}$ E
Hamburg-Fu.	18	403	00	00840	30580	45901	70205	00	00890	30500	20451	71345	00024
Flensburg/Fgh	41	400	00	10890	34620	48201	50206						
Kiel	28	460	10	01861	32403	15901	60309	50	04943	65903	20201	50342	00515
Warnemünde	1	406	10	44844	63804	32401	70342	50	44944	65904	16400	70327	10695
Arkona o	1	464						57	02843	35829	24950	80309	71584
Westerland	16	461	00	00890	02520	49302	30307	00	00790	22500	23500	60345	00052
Helgoland o	50	465	80	04843	02683	49203	70307	00	00890	35740	23542	70342	00580
Borkum o	6	401	84	40754	65725	20603	82204	8X	88655	65685	24402	9X344	44364
Bremen	4	442	50	05772	65403	47302	69202	00	05790	65500	21854	70345	00028
Nordhorn	22	402						50	04853	32403	23550	53302	00038
Detmold	178	187	54	02854	284X4	47950	90904	10	00890	28400	21254	80309	02505
Hannover	51	421	10	04952	28402	46301	70304	00	00890	26200	44653	70240	00018
Magdeburg	45	408						00	00790	34420	46352	70341	00504
Essen	123	437											
Köln	48	436											
Aachen	202	407											
Trier	265	049											
Kassel	289	351	50	26736	30426	47251	90200	86	32642	30424	48553	80307	
Frankfurt/M.	111	412	50	02855	32325	48102	70900	50	05755	32325	49950	70304	00028
Saarbrücken	189	441	54	03755	28228	32004	70403						
Nürnberg	315	426						50	02845	26385	47653	70204	97548
Marienbad	538	516											
Straßburg	151	219											
Böblingen	427	443						5X	74358	28278	49753	7X404	93548
Friedrichshf.	400	444	5X	05556	25276	20451	8X704	5X	72448	26278	44752	9X404	02547
München	526	414	9X	24448	24578	46453	8X709	90	26534	27484	47654	00205	04538
Innsbruck	573	507	6X	77338	[illegible]	49956	8X707	XX	77209	08279	46255	0X704	07XX8
Swinemünde o	3	455	5X	72838	30478	04200	0X308						
Stettin	1	404	5X	72418	30678	05750	0X405	5X	38358	32678	40751	0X315	24509
Mirow	70	450	50	02845	32526	40053	70305	50	02845	32525	43952	70342	00804
Berlin	48	440	5X	02755	28627	08600	7X400	5X	05656	03528	32451	7X340	00348
Schkeuditz	131	449	04	44793	64703	42854	80404	50	05553	30743	44852	90205	00548
Erfurt	320	646	50	02855	64535	45054	70902	5X	05657	28427	49053	7X240	47548
Dresden	230	410	84	02744	24486	40753	7X904	5X	05748	53628	44952	7X305	02527
Plauen	449	458	24	04843	26424	-	-						
Prag	363	669	5X	74458	26478	40752	8X704	5X	23558	28978	44855	7X404	-
Budweis	406	070						5X	05755	02428	42353	7X404	95534
Olmütz	263	676	5X	74548	48428	40655	9X603	5X	72648	26278	20450	0X504	37535
Passau	302	865						40	05662	26400	40658	94304	04580
Salzburg	434	508	50	74546	24496	46652	70705	5X	23538	30488	40854	9X206	04628
Wien	157	501	44	05652	24473	40750	70803	04	05790	24323	40852	06400	27525
Graz	334	505	40	02774	30402	44652	85806	50	02482	58242	40452	70303	00048
Klagenfurt	449	502	00	03564	00024	44654	68609	50	04863	00525	44954	60944	00604
Rügenwalde o	7	429	6X	73558	32468	04700	9X240	6X	73558	00068	04200	9X247	02458
Danzig	15	405	5X	72938	48478	02952	9X204	5X	74338	04378	07452	0X242	02548
Königsberg	20	422	5X	72548	40278	04354	8X302	5X	05548	07278	08055	9X343	96548
Memel o	3	447	5X	03758	46378	05455	8X303	5X	03748	46428	09555	8X344	97XX8
Thorn	47	551	5X	03858	46428	03451	8X300	5X	05558	08428	07052	9X243	00508
Posen	99	552	5X	33748	22528	04554	7X709	6X	05638	32378	05252	9X316	04548
Grünberg/Schl.	148	420	5X	74328	26378	04752	9X709	5X	72638	26378	06652	9X405	03548
Breslau	117	411	54	23764	23577	06054	8X905	5X	74638	29478	05751	9X802	04508
Gleiwitz	255	454	8X	83456	22976	07553	8X704	5X	74466	23388	07854	8X204	93538
Warschau	107	556	5X	23645	20277	-	-	6X	23548	42479	-	-	-
Bialystok	135	565											
Litzmannstadt	176	557	5X	05635	48378	04852	9X702	5X	05546	46378	46753	9X305	27528
Lublin	203	559											
Krakau	216	561	64	23534	24375	07553	80703	54	08333	24214	04057	80205	04538
Lemberg	330	571											

Deutschland — Heute

Landstationen: Küstenorte o	2 Uhr CG	2 Uhr wwVhN	2 Uhr DDFWN	2 Uhr PPPTT	2 Uhr UGapp	8 Uhr CG	8 Uhr wwVhN	8 Uhr DDFWN	8 Uhr PPPTT	8 Uhr UGapp	8 Uhr RR $\frac{T_xT_x}{3V_s}$ E
Hamburg-Fu.	00	00890	26400	25554	80307	50	12855	26305	29254	43308	00558
Flensburg/Fgh						00	04890	32403	30455	55327	10653
Kiel	50	02954	32624	25500	70308	5X	03968	65628	29600	7X308	00085
Warnemünde	00	44990	65702	22500	70341	50	04943	65502	26451	80240	00495
Arkona o	04	04890	35803	20652	80340	50	04853	02603	25952	80344	00484
Westerland	00	00790	02400	27804	60307	00	04790	02403	34451	85202	00510
Helgoland o	50	04944	02601	48752	70308	50	04944	04504	34504	72308	00480
Borkum o	20	44753	32603	29403	70308	50	02854	02524	32202	80301	94444
Bremen	00	05690	65500	26552	70202	50	05754	02304	30053	78309	00533
Nordhorn											
Detmold						50	02864	26404	-	-	
Hannover	00	00890	26300	25555	90344	50	04704	24204	39557	00240	00518
Magdeburg	50	04753	28525	21554	70209	50	04563	39303	26956	80344	00509
Essen						50	05464	32314	34354	70407	00533
Köln	10	00790	30300	28054	80209	00	05690	30200	31355	80240	00564
Aachen											
Trier	00	04752	00002	24556	X0309	00	05990	00000	31358	X0205	-
Kassel											
Frankfurt/M.	00	00840	32300		-	51	01863	00023	28558	80305	
Saarbrücken						00	20790	26200	30555	70145	-
Nürnberg	5X	03868	28428	24454	7X407	5X	03858	64528	24252	6X344	00588
Marienbad											
Straßburg											
Böblingen	5X	02557	30227	24954	4X340	50	04754	28427	28056	80307	04578
Friedrichshf.	5X	05566	02246	23558	8X208	5X	23558	28428	27055	8X408	96648
München	5X	26548	26588	22254	8X207	9X	26538	26588	22256	9X205	04568
Innsbruck	XX	77209	02079	49556	9X205	5X	23648	08478	22456	7X208	40568
Swinemünde o	50	02774	02724	29200	00346	56	02847	02727	XXXXX	8X343	00587
Stettin	5X	03858	32678	47654	4X348	5X	03966	32428	23750	0X345	95529
Mirow	50	02855	32525	41803	70342	50	04854	32204	25856	80347	10564
Berlin	5X	02755	65577	48354	7X313	50	23654	30470	23852	80343	97528
Schkeuditz	5X	05600	30726	49064	9X207	5X	05668	30628	25055	8X245	20568
Erfurt	5X	05658	3042X	22354	8X244	5X	02757	28227	29456	8X944	20568
Dresden	5X	03648	2X59X	46653	2X340	5X	02748	22578	22353	2X343	23548
Plauen	5X	07748	30528	20255	9X305						
Prag						5X	05525	33378	49453	9X209	93558
Budweis						5X	72346	30378	47355	0X404	95558
Olmütz						5X	97265	32378	44952	5X344	94548
Passau											
Salzburg	5X	72328	28428	47854	9X402	XX	77209	24379	20855	9X206	03579
Wien											
Graz						5X	05578	00828	43464	0X203	03709
Klagenfurt						50	04874	00024	46363	90327	02658
Rügenwalde o						6X	74568	07468	23400	9X349	06256
Danzig	5X	05645	05578	49252	9X249	5X	05636	04578	20854	7X230	01528
Königsberg	5X	05548	04528	49454	9X302	50	05652	02222	20856	90345	00598
Memel o						00	00790	00000	22463	X0349	00XX8
Thorn	5X	72448	02421	43053	9X245	5X	92438	08478	49453	9X334	92558
Posen	5X	72448	30228	43253	9X349	6X	62534	30378	49352	9X348	94568
Grünberg/Schl.	5X	74738	28378	43652	9X346	5X	03748	30228	49951	9X345	04538
Breslau	5X	03835	32278	44453	9X345	5X	23628	32278	48453	9X344	94538
Gleiwitz	5X	74448	44478	09554	8X206	5X	23458	04378	45554	8X346	97558
Warschau						5X	25658	02228	-	-	-
Bialystok											
Litzmannstadt	5X	05535	06427	42353	9X343	5X	74434	02378	47654	9X313	00548
Lublin											
Krakau	5X	05467	20475	44458	9X208	5X	05548	04328	45354	8X243	00608
Lemberg											

Bergstationen — Gestern

Bergstationen	Höhe m	JJJ	14 Uhr CG	14 Uhr wwVhN	14 Uhr DDFWN	14 Uhr PPPTT	14 Uhr UGapp	19 Uhr CG	19 Uhr wwVhN	19 Uhr DDFWN	19 Uhr PPPTT	19 Uhr UGapp	19 Uhr RRTTE
Sonnblick	3106	503	XX	77409	06674	75573	6X708	XX	77009	06779	73677	26705	05709
Zugspitze	2962	416	XX	77409	28579	92974	0X604	XX	77409	32479	92472	0X602	09699
Zirbitzkogel	2397	506	XX	77409	63849	43867	0X703	50	49486	63986	44868	00404	97609
Schneekoppe	1602	428	XX	49209	63849	48562	0X977	XX	77409	63979	48462	0X403	99629
Feuerkogel	1577	862	XX	77004	28679	28962	6X300	XX	77009	28679	28362	8X300	7X609
Feldberg/Sch.	1493	427	XX	47609	65979	45059	0X804	XX	77009	63579	44459	0X304	07589
Schöckl	1445	511	70	02844	32424	24860	90404	50	23843	32373	44864	00300	97579
Panzer	1214	519						XX	46319	28449	68360	9X300	03589
Fichtelberg	1213	419	XX	77009	61779	55357	9X906	XX	77009	64779	67460	9X304	06582
Hornisgrinde	1166	561	XX	77404	22379	82554	0X803	XX	77409	28379	84057	8X304	09579
Brocken	1141	418	XX	49209	65849	48058	9X302	XX	46009	45349	48359	9X308	04569
Wasserkuppe	923	423	XX	77409	30429	09356	0X300	XX	77009	28379	05657	96303	04569
Inselsberg	915	446	5X	02817	64877	04056	0X701						
Kahler Asten	840	417						5X	13428	64628	03554	9X407	02569
Feldberg/Ts.	801	424						XX	98349	06578	24955	9X206	92548
Kalmit	673	597	5X	02816	59697	-	-						

Bergstationen — Heute

Bergstationen	2 Uhr CG	2 Uhr wwVhN	2 Uhr DDFWN	2 Uhr PPPTT	2 Uhr UGapp	8 Uhr CG	8 Uhr wwVhN	8 Uhr DDFWN	8 Uhr PPPTT	8 Uhr UGapp	8 Uhr RRTTE
Sonnblick											
Zugspitze	XX	77209	02379	93473	0X203	XX	77009	32379	93874	0X203	02759
Zirbitzkogel						XX	48109	65949	44369	0X303	00709
Schneekoppe	XX	97209	65979	22564	0X344	XX	77409	65879	26762	0X344	99639
Feuerkogel											
Feldberg/Sch.	XX	46009	35779	45564	0X305	XX	48009	02749	48064	0X204	44599
Schöckl						50	02845	32425	42464	07705	97659
Panzer	XX	77309	28579	63560	8X202	XX	77309	28329	75564	9X340	94519
Fichtelberg	XX	77009	61779	69964	9X208	XX	77009	64679	74964	9X204	03648
Hornisgrinde	XX	44209	22579	82654	0X304	XX	46209	04549	85364	0X304	03629
Brocken	XX	46209	63949	83754	9X402	XX	46009	02849	87864	9X209	00649
Wasserkuppe											
Inselsberg	XX	46109	62749	06559	0X307						
Kahler Asten						XX	46209	32449	22559	0X307	02590
Feldberg/Ts.	54	05734	30524	29758	90209						
Kalmit	50	44804	28674	39256	20308	54	04821	30603	42958	90205	-

Berichtigungen

LIBRARY
WEATHER BUREAU
078892

National Oceanic and Atmospheric Administration

Environmental Data Rescue Program

ERRATA NOTICE

One or more conditions of the original document may affect the quality of the image, such as:

Discolored pages
Faded or light ink
Binding intrudes into the text

This document has been imaged through the NOAA Environmental Data Rescue Program. To view the original document, please contact the NOAA Central Library in Silver Spring, MD at (301) 713-2607 x124 or www.reference@nodc.noaa.gov.

Lason, Inc.
Imaging Subcontractor
Beltsville, MD
December 20, 2000

Sämtliche Karten des „Täglichen
weiteres nach der von der Zentra
gezeichnet. (Erlaß RLM., LB A

Wetterlage von gestern: Sonntag, den 31. Dezember 1944.

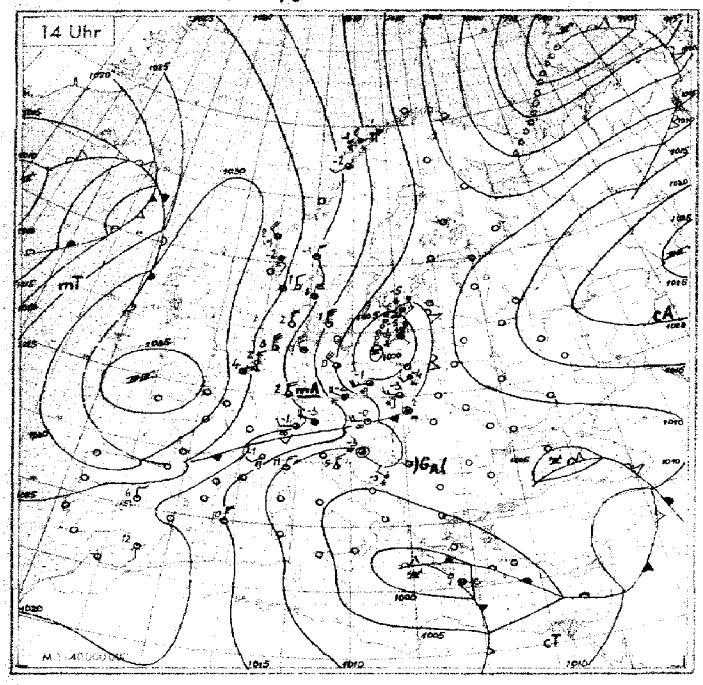

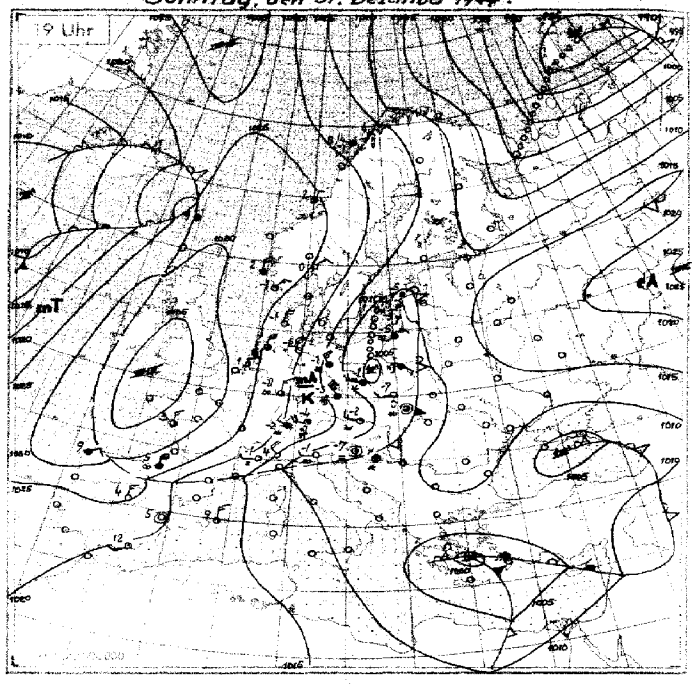

Wetterlage von heute nacht: Montag, den 1. Januar 1945.

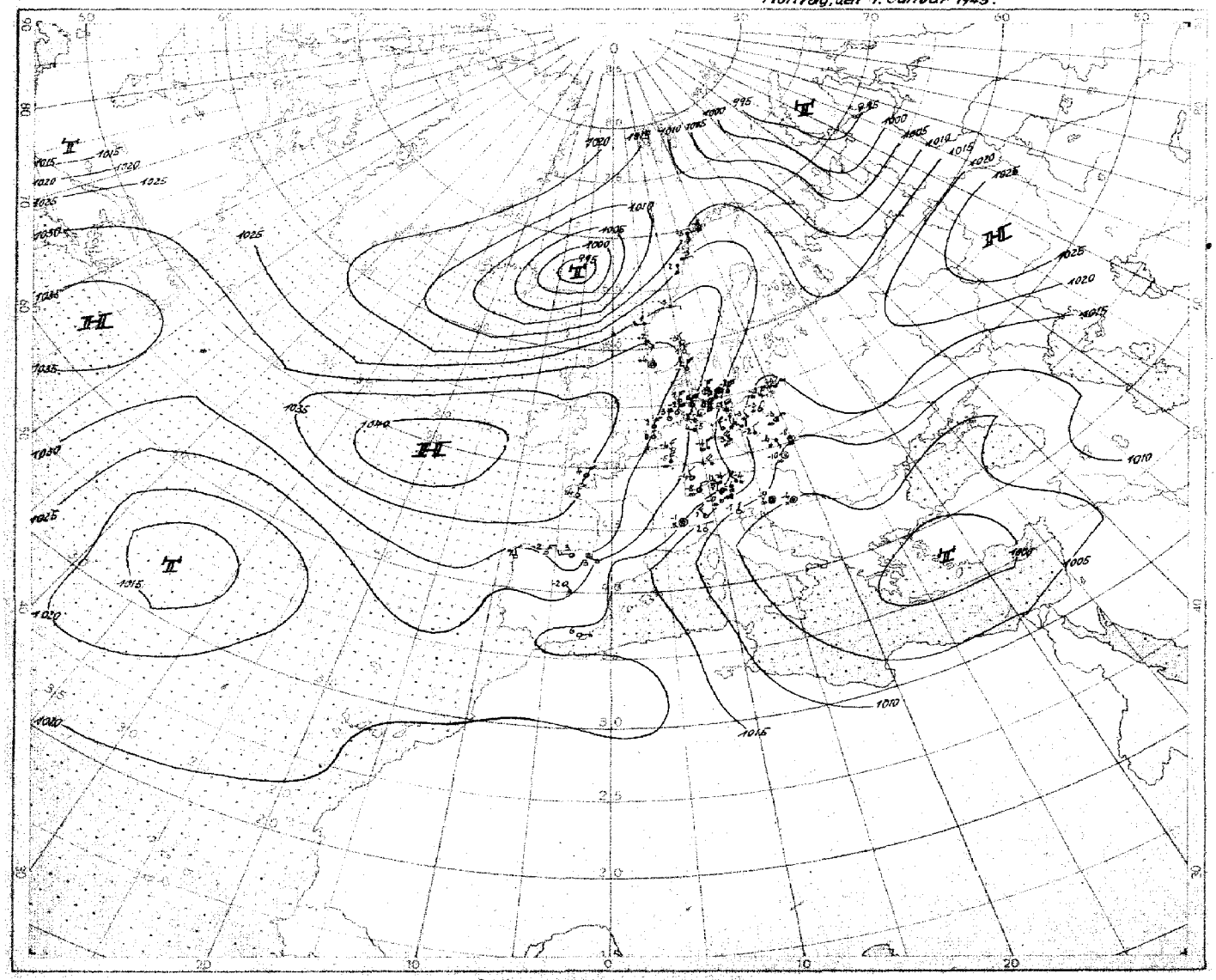

2 Uhr M.1:40000000 (60. Breitengrad)

Nr. 1

Höhen-Aufstiege

1. Teil

Montag den *1. Januar* 1945

heute

yy = Datum
GGz = Uhrzeit (D.G.Z.)

Schlüssel: Kenngruppe: IIiTGG HeHeEaTcTc ; QcLaLaLoLoEa ... GG ; QiLLii yy9GG | HaHaHaHrHr, HrHrHrHrz
Hauptbeobachtungsflächen: HaHaTaTaUa HaHaTaTaUa HaHaTaTaUa ... HaHaTaTaUa HaHaTaTaUa HaHaTaTaUa HHTTU
Markante Punkte: PPTTU, PPTTU ...
Pseudopot. Temperatur: 9QQQQ QQQQQ QQQQQ IIIPP

	Ort Kennziffer Höhe	Bardufoss	Bodø 010 5 m	Drontheim 017 53 m	Bergen 022 20 m	Kristiansand 032 21 m	Kjeller 041 109 m	Hanstholm 183 27 m	Blaavandshuk 184 15 m	Leeuwarden 010 2 m	Helder 297 52 m	Emden 154 2 m	Helgoland 465 42 m	Unterlüß 181 94 m
	yy GG	01 05	01 05	01 05	01 05	01 05	01 04	01 06	01 05		01 04	01 05		
QQ TT	41	-	-	-	-	-	-	-	-		-	-		
QQ TT	96	-	-	-	-	-	-	-	-		-	-		
QQ TT	225	-	-69	-69	-64	-66	-65	-63	-		-63	-67		
QQ TT	300	-	-56	-57	-52	-52	-53	-51	-54		-62	-53		
QQ TT	400	-39	-40	-36	-35	-36	-36	4 -35	-38		-36	-37		
QQ TT	500	8 35 -30	7 26 -29	-23	9 25 -24	-25	9 32 -25	4 32 -24	3 29 -26		-26	30 -26		
QQ TT	600	9 21 -23	7 20 -22	-14	9 20 -16	-17	4 27 -20	22 -19	4 23 -19		-18	3 21 -19		
QQ TT	700	9 8 -21	9 8 -22	-12	24 -10	-16	9 13 -18	5 12 -17	4 10 -19		-17	4 11 -18		
QQ TT	800	8 15 -15	4 6 -16	-9	-10	9 -10	0 12 -11	6 7 -12	4 10 -10		7 11 -11	7 -11		
QQ TT	900	9 4 -9	9 4 -9	-5	9 -7	6 -5	9 8 -6	-8	8 7 -5		-6	-6		
QQ	950	5	4	-	8	5	8	6	7		-	9		
QQTcTc	Boden	-1 -8	-	3 -5	3 -7	1 -13	-1 -9	6 -4	3 -6		7 -1	5 -5		
HsHsHs	41	-	-	-	-	-	-	-	-		-	-		
HaHaHa	96	-	-	-	-	(1564)	-	-	-		-	-		
HaHaHa	225	-	1033	1053	1065	1063	1056	1056	(1068)		1064	1058		
HaHaHa	300	-	859	898	889	886	880	886	880		887	882		
HaHaHa	400	668	679	699	700	697	692	695	693		715	693		
HaHaHa	500	515	520	538	544	541	537	539	538		542	538		
HaHaHa	600	385	392	404	411	409	406	407	407		410	407		
HaHaHa	700	275	279	289	296	296	293	294	294		297	295		
HaHaHa	800	177	182	189	194	197	194	195	195		197	196		
HaHaHa	900	89	94	99	105	107	106	106	105		108	107		
HaHaHa	1000	8.0	12.7	17.1	23.4	25.0	22.9	24.[illegible]	23.5		26.0	24.2		
HrHr	41/96	-	-	-	-	-	-	-	-		-	-		
HrHr	96/225	-	-	-	-	(503)	-	-	-		-	-		
HrHr	225/500	-	513	515	522	521	519	517	(518)		523	520		
HrHr	500/1000	507	507	521	520	516	514	515	515		516	516		
PPTTU Markante Punkte		-	-	-	24641	-	-	-	-		-	16681		
		-	-	-	43818	17701	-	20521	-		-	23661		
		-	-	-	53719	24701	23651	27571	-		-	43831		
		-	-	-	67018	56711	25631	49754	-		16631	57722		
		-	-	-	76581	63651	33991	65671	-		21641	61693		
		-	23691	-	75681	86651	42861	07691	-		27571	63704		
		35971	48831	25951	82601	71671	52759	69681	24641		34961	72684		
		67737	59727	66621	88580	87561	65667	73672	46981		43811	84691		
		95747	62728	73621	94561	89585	67681	84693	45811		54714	86591		
		73718	64759	76621	93547	97571	75660	87585	95537		66661	99001		
		96558	95558	87591	02501	99511	97580	90585	00089		68681	01001		
		00569	01058	02524	03516	03548	01587	03017	03589		03009	03518		

	Ort Kennziffer Höhe	Swinemünde 455 10 m	Insel 266 7 m	Gotenhafen 550 16 m	Gardauen 379	W...dow 478	...horst 402	Nürburg 041	Siegen 020	Erfurt 046	Berlin 440	Litzmannstadt 557	Krakau 551	Bromberg 340		Freiburg 580	Reichenbach 595 515	München 414	Pilsen 444	Wien 501	Klagenfurt 577
	yy GG	01 05	01 04	01 04	01 05	01 04	01 05	01 05	01 05	01 05	01 05	01 05	01 05	01 05		01 05	01 05		01 06	01 05	01 05
QQ TT	41	-	-	-	-	-	-	-	-	-	-	-	-	-		-	-		-	-	-
QQ TT	96	-	-	-	-	-	-	-	-	-	-	-	-	-		-	-		-	-57	-
QQ TT	225	-	-57	-57	-	-58	-	-	-66	-67	-67	-	-64	-67		-	-55		-55	-55	-
QQ TT	300	-52	-53	-55	-55	-54	-53	-61	-52	-54	-55	-62	-56	-54		-62	-65		-52	-56	-54
QQ TT	400	-44	5 -47	-44	7 -42	-46	-37	-38	5 -37	-42	-48	-47	6 -41	-42		-41	-50		-45	-45	-48
QQ TT	500	-35	5 13 -39	-37	7 21 -33	-37	3 29 -26	4 27 -25	7 36 -30	6 16 -30	8 15 -38	8 13 -36	8 21 -33	-35		8 13 -35	5 12 -40		8 17 -36	-34	3 14 -38
QQ TT	600	7 11 -29	5 10 -29	8 14 -27	7 16 -26	6 16 -25	4 24 -22	12 -27	7 14 -26	7 12 -29	9 12 -26	8 13 -27	7 16 -25	-27		8 9 -30	6 8 -31		8 13 -27	-27	8 12 -28
QQ TT	700	2 8 -20	9 11 -19	0 12 -19	8 16 -17	6 16 -17	5 13 -17	6 14 -14	7 11 -19	8 9 -6	0 12 -19	4 11 -19	8 13 -18	-19		8 6 -23	7 9 -21		8 14 -17	-20	0 9 -21
QQ TT	800	-12	9 10 -12	0 10 -12	9 13 -10	8 11 -11	8 7 -14	8 4 -16	8 -13	9 8 -14	9 9 -15	8 -15	0 5 -16	-13		-	0 6 -16		8 10 -16	-13	8 8 -13
QQ TT	900	-8	0 9 -6	0 -7	9 8 -6	-8	8 3 -6	9 6 -10	9 7 -7	8 8 -7	8 3 -5	9 6 -9	0 8 -7	-7		0 6 -8	9 6 -8		6 7 -6	-	7 3 -4
QQ	950	-	9	-	5	-	9	7	4	4	7	6	5	-		4	5		9	-	-
QQTcTc	Boden	7 + 0	9 -9	10 -2	2 -5	-1 -7	-1 -6	5 -5	1 -8	3 -8	6 -3	5 -5	-1 -8	5 -4		4 -7	5		6 -3	5 -5	-2 -12
HsHsHs	41	-	-	-	-	-	-	-	-	-	-	-	-	-		-	-		-	-	-
HaHaHa	96	-	-	(1551)	-	-	-	-	(1576)	-	(1555)	-	-	-		-	(1548)		(1548)	1558	-
HaHaHa	225	(1033)	1032	1031	(1036)	1042	(1058)	-	1051	1034	1031	-	1028	1031		(1041)	1029		1037	1027	-
HaHaHa	300	865	852	853	859	854	878	869	873	854	852	844	854	859		861	849		856	848	844
HaHaHa	400	670	667	668	674	669	690	681	684	670	669	663	668	667		674	666		671	666	661
HaHaHa	500	521	520	520	523	521	535	527	520	522	522	515	517	516		523	520		525	515	514
HaHaHa	600	396	395	392	395	394	404	399	401	397	396	388	389	392		397	396		396	388	383
HaHaHa	700	286	286	282	284	282	292	289	290	287	286	278	278	280		288	286		285	278	278
HaHaHa	800	188	186	184	184	183	194	192	192	189	187	179	179	181		-	188		186	179	180
HaHaHa	900	99	99	95	94	94	106	103	103	100	97	91	91	92		102	100		96	90	91
HaHaHa	1000	16.6	15.0	13.0	13.2	11.2	23.3	23.1	27.9	18.0	15.6	10.0	9.7	11.2	+	21.0	19.8		16.4	8.9	10.7
HrHr	41/96	-	-	-	-	-	-	-	-	-	-	-	-	-		-	-		-	-	-
HrHr	96/225	-	-	(520)	-	-	-	-	(525)	-	(522)	-	-	-		-	(539)		(528)	531	-
HrHr	225/500	(512)	512	512	(515)	511	(521)	-	522	512	509	-	512	515		(510)	509		514	512	-
HrHr	500/1000	504	505	506	509	508	512	504	507	503	506	505	507	506		502	501		509	506	503
PPTTU Markante Punkte		-	-	-	-	-	-	-	-	-	-	-	-	-		-	-		-	-	-
		-	-	-	-	-	-	-	-	-	-	-	-	-		-	-		-	-	-
		-	-	-	23621	-	-	-	-	-	-	-	-	-		-	-		-	14551	-
		-	-	-	24621	57431	-	-	-	-	-	-	-	-		-	-		-	46661	-
		-	-	13601	47591	29561	-	-	14581	-	-	-	22651	-		-	-		-	27591	23531
		25590	-	20611	45667	43941	-	-	20611	-	-	-	25651	-		-	20561		12571	37481	33541
		47571	-	28561	65805	47901	-	-	48794	-	-	-	34876	-		-	27801		14581	61381	36631
		38961	15581	35981	34895	52829	27561	-	56707	23571	45601	-	65717	-		-	39611		35601	56811	46921
		45921	20581	46911	91659	64725	67726	-	776 7	36931	38561	36631	79659	27571		28551	77658		84941	68741	67721
		76652	35991	55822	73580	97551	64725	30511	73687	97737	34651	45904	92560	44871		47851	84630		85388	72491	72709
		92571	83600	85600	97539	00501	97519	48766	91597	94577	85658	78644	96959	95541		83851	94568		95539	92381	93677
		02011	02010	01520	01549	02559	02359	97549	00539	94558	01519	97530	91570	01539		95560	95568		97538	99528	96009

Aufstiege mit Positionsangaben

Länge und Breite

Flugzeugaufstiege

heute / gestern

yy = Datum
GGz = Uhrzeit (D.G.Z.)

	Ort Kennziffer Höhe	Mailand 302 119 m	Venedig 312 10 m	Vicenza 752	Kopenhagen 151	Helsingør 519	55 N 21 E	50 N 21 E	57 N 22 E	57 N 21 E	Paderborn 097	Hamburg 403	Wien 501	Lindenberg 425 122 m	Neuruppin 214	Frankfurt 412	Frankfurt 412 (gestern)	Wien 501 (gestern)	Lindenberg 425 122 m (gestern)	Paderborn 099 (gestern)	München (gestern)
	yy GG	0105			0105	0105	3117	3115	3115	3116	0107	0108	3107	0107	0108	0102	3117	3116	3112	3117	3116
QQ TT	41	-			-	-	-	-	-	-	-	-	-	-	-	-	-	-	-	-	-
QQ TT	96	-			-	-	-	-	-	-	-	-	-	-	-	-	-	-	-	-	-
QQ TT	225	-50			-	-65	-	-	-58	-	-	-	-	-	-	-	-	-	-	-	-
QQ TT	300	-58			-52	-53	-56	-57	-57	-	-	-	-	-	-	-	-	-	-	-	-
QQ TT	400	-42			-40	-38	-44	-44	-46	-47	-	-	-	-	-	-	-	-	-	-	-
QQ TT	500	7 -30			3 24 -30	26 -29	-36	-30	-35	-37	-	2 17 -27	-	-	2 14 -36	3 -35	5 16 -36	-	-	-	9 [illegible] -42
QQ TT	600	3 -26			4 15 -26	16 -25	8 -27	-22	-14	-26	1 16 -24	1 19 -17	6 12 -13	-	2 12 -27	3 -30	9 -37	6 10 -19	6 14 -18	6 10 -18	9 12 -29
QQ TT	700	6 -13			5 19 -21	2 8 -20	-18	-17	-15	-17	3 11 -18	1 11 -18	9 -12	3 10 -20	9 8 -18	4 -21	8 -17	4 6 -21	6 13 -19	4 9 -10	9 18 -20
QQ TT	800	8 -9			5 6 -14	5 6 -14	-15	-13	-7	-10	4 7 -12	5 3 -12	0 7 -15	4 11 -11	4 6 -13	4 -14	6 7 -14	8 3 -16	9 10 -12	4 2 -11	9 9 -16
QQ TT	900	-2			7 5 -8	-8	-10	-8	-8	-6	8 5 -8	9 4 -9	8 6 -8	9 10 -6	8 6 -7	6 -8	7 7 -7	9 5 -6	9 9 -5	9 8 -6	9 10 -5
QQ	950	-			4	-	-				4	5	9	9	3	-	7	6	7	8	8
QQTcTc	Boden	7 -0	+		6 -3	6 -5	7	7	3	2	3 -11	1 -6	1 -1	1 -2	4 -6	-8	5 -1	6 -6	8 -3	5 -4	8 -4
HsHsHs	41	-			-	-	-	-	-	-	-	-	-	-	-	-	-	-	-	-	-
HaHaHa	96	-			-	-	-	-	(1553)	-	-	-	-	-	-	-	-	-	-	-	-
HaHaHa	225	1044			(1046)	1046	1022	-	1016	-	-	-	-	-	-	-	-	-	-	-	-
HaHaHa	300	862			867	869	846	854	848	(843)	-	-	-	-	-	-	-	-	-	-	-
HaHaHa	400	676			680	681	662	668	667	661	-	-	-	-	-	-	-	-	-	-	(666)
HaHaHa	500	526			528	528	513	515	515	513	(534)	514	(577)	-	524	522	526	519	-	(522)	518
HaHaHa	600	394			399	399	386	387	389	387	405	403	391	-	397	396	400	395	386	397	393
HaHaHa	700	282			289	288	275	275	276	275	291	291	281	284	287	285	291	276	275	287	285
HaHaHa	800	183			191	190	176	175	178	176	195	192	190	186	189	189	193	192	197	189	184
HaHaHa	900	92			102	102	87	78	88	86	106	103	[illegible]	96	100	100	104	98	87	99	95
HaHaHa	1000	9.4			20.8	10.8	5.6	5.9	7.6	5.6	25.2	22.2	9.6	11.6	19.2	18.9	22.5	8.2	5.7	19.4	12.7
HrHr	41/96	-			-	-	-	-	-	-	-	-	-	-	-	-	-	-	-	-	-
HrHr	96/225	-			-	-	-	-	(527)	-	-	-	-	-	-	-	-	-	-	-	-
HrHr	225/500	519			(519)	518	510	-	510	-	-	-	-	-	-	-	-	-	-	-	-
HrHr	500/1000	516			507	507	507	509	509	505	(511)	511	(508)	-	585	503	504	502	-	504	505
PPTTU Markante Punkte		-			-	-	-	-	-	-	-	-	-	-	-	-	-	-	-	-	-
		-			-	-	-	-	-	-	-	50791	-	-	-	-	-	-	-	-	-
		-			-	-	-	-	-	-	-	54752	-	-	-	-	-	-	-	-	-
		-			-	-	-	-	-	-	-	56712	-	-	-	-	-	-	60780	-	-
		22571			-	-	15631	-	-	-	-	63712	54614	-	-	-	-	-	64950	-	-
		26591			25601	-	24441	24601	-	-	-	65712	57799	70749	50862	-	41595	-	72455	-	-
		35281			30131	10671	34391	31521	-	34521	54762	73682	58294	71599	72703	-	51654	-	74659	-	-
		37361			54736	46923	34561	53601	-	46511	56732	82599	64745	76069	85604	-	51855	-	74659	-	-
		77861			61764	59761	76641	62711	-	76021	86684	26995	65708	84609	87597	48843	12820	-	87569	55856	45976
		59942			87583	61723	85611	72657	72631	87581	88571	88580	77759	88570	92568	88594	71658	57454	97559	88576	77679
		96625			92580	93591	93601	82451	95591	96651	45597	94538	94510	92550	93569	91587	96620	09797	92560	93539	93549
		99527			03530	03577	91620	97549	00549	00549	01592	03559	94522	01510	02518	01537	92616	99517	99519	00539	95539

Klartexte									
Klartexte	99103 Hamburg: [illegible]	50107 Wien: [illegible]	41204 Frankfurt: 0.2-1.0 Wo/Ach. St. de- rig, wolk. 1.8 [illegible] Wo St. SE zum Ac -4.5, Boden -1 [illegible]	21908 Neuruppin: Wo St 0.6-0.7, 3/10 St. i. NE 1.2-1.4, 5-3.5 St. m. Schich- ten, Wo Cs E, [illegible] wolk.	09707 Paderborn: [illegible] -1.0, Wo Sc 1.0 0.8-1.0 [illegible], bis auf 4/10 Cs am Hor., leicht ge- Ansammel.g. -4.5	42504 Lindenberg: Drachenaufstieg: 10/10 St, st. Vereisg.	42513 Lindenberg: Drachenaufstieg: 9/10 As, St. [illegible]-Decke, 4,6 km	61217 Frankfurt: [illegible] -1.0, 3/10 Fs 0.9-1.0, 4/10 (leicht) [illegible] St. 1.6-2.2, im W -1.6, 1/10 Cu con, Cb im [illegible], [illegible] i. SW bei 3.0 ca. 4.0 [illegible] dann wolo.	07717 Paderborn: [illegible] 0.5, [illegible] 0.5 - 4.0 [illegible] u. E-Horiz. 4/10 Sc, Cu 0.5-0.6, i. W 4/10 Ac, As [illegible], [illegible] 3.0-4.0 darü. wolo.	51916 München: 4/10 Fs, St bei 0.8, i. 9/10 [illegible] nach auf- gelock. Sc, Cb über- geh. [illegible] i. W-Rand -5.0 darin [illegible], darüber wolo.

Karten vom Frühtermin

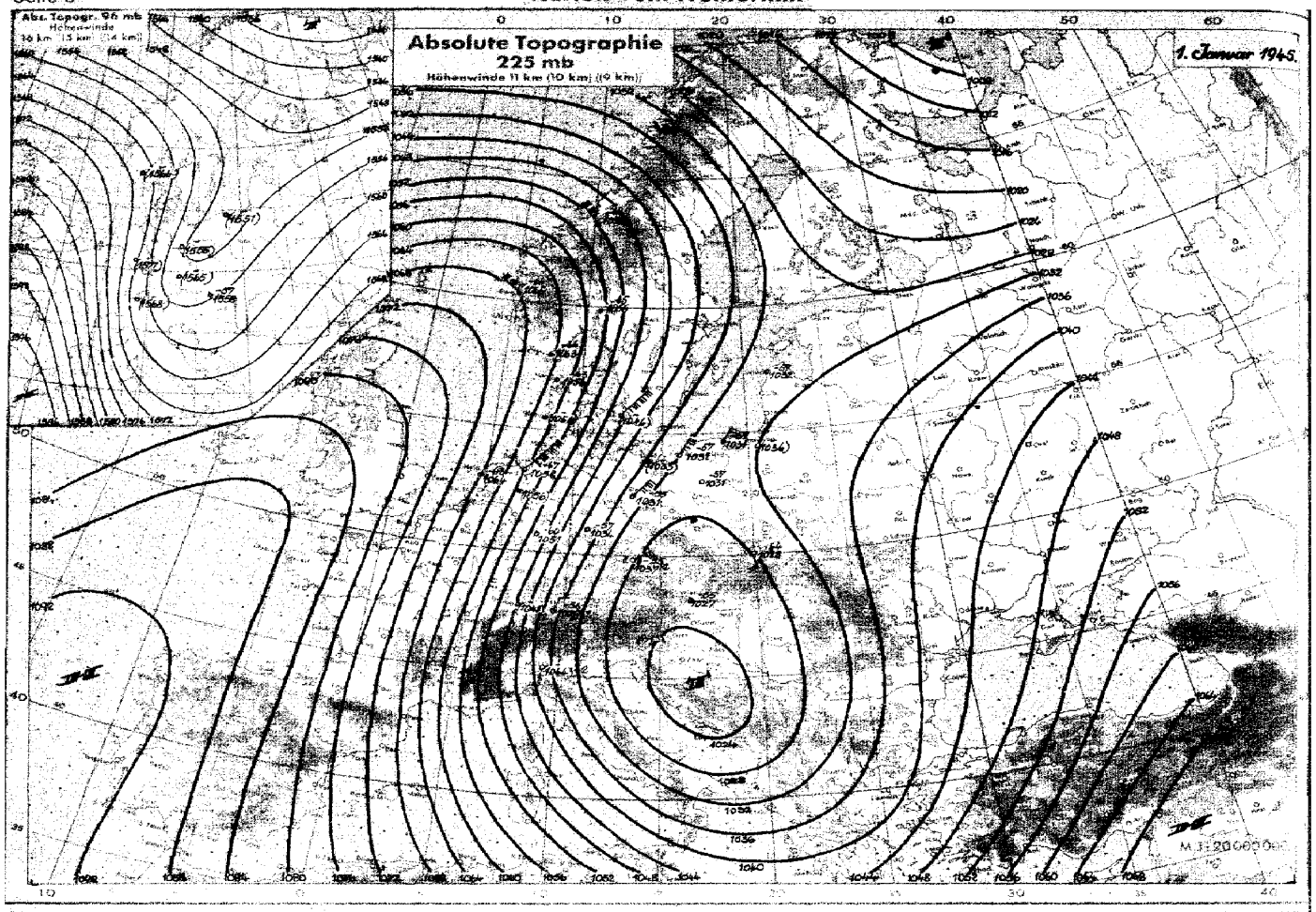

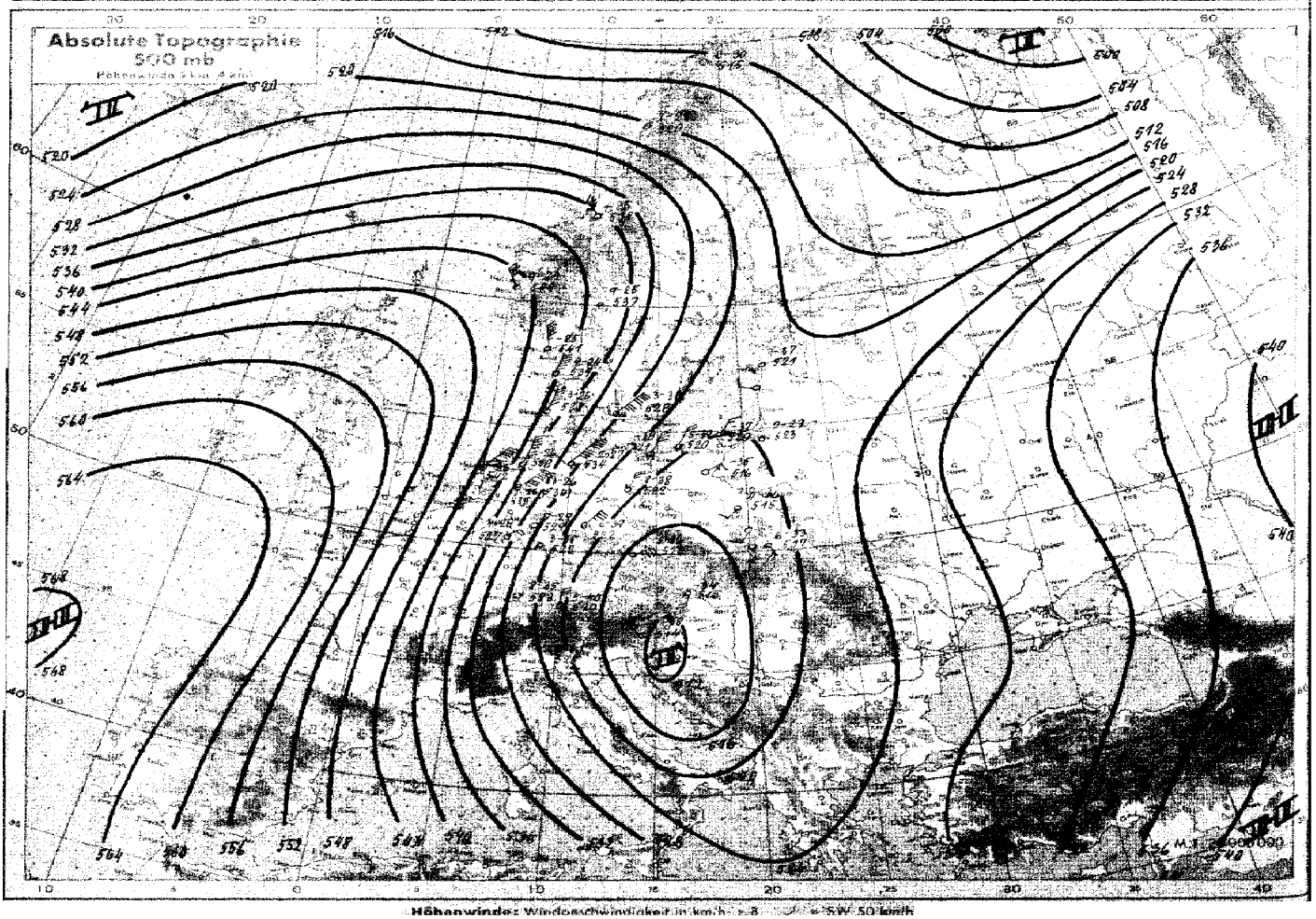

Höhenwinde: Windgeschwindigkeit in km/h, z.B. SW 50 km/h

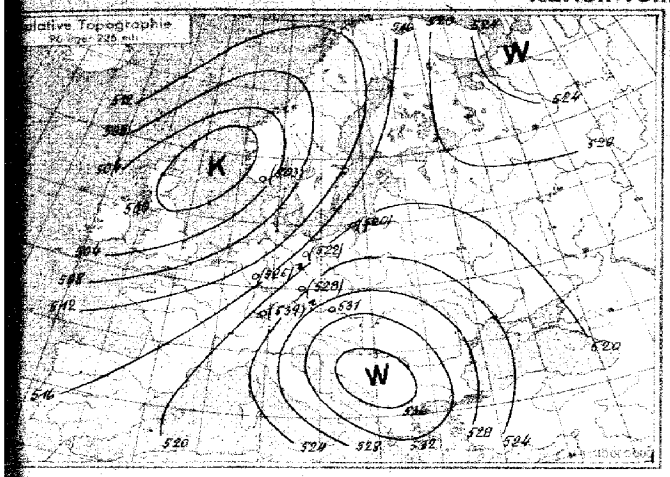

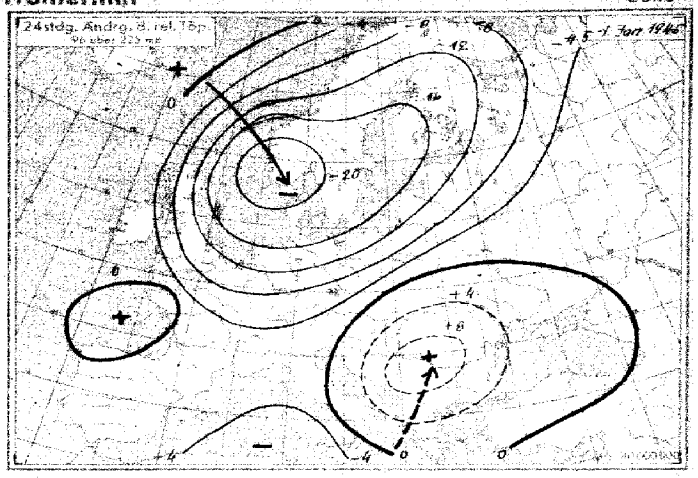

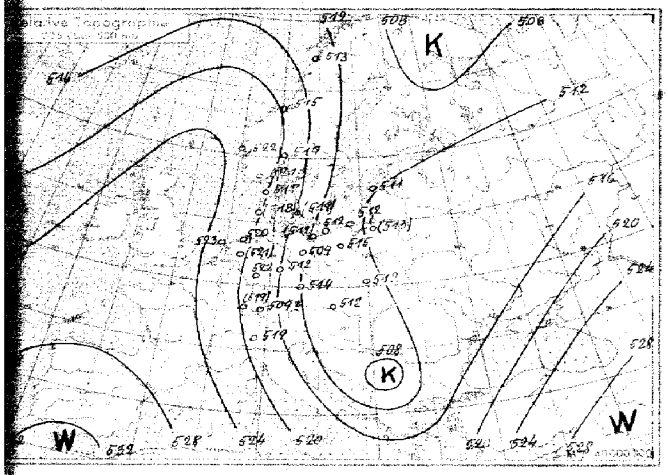

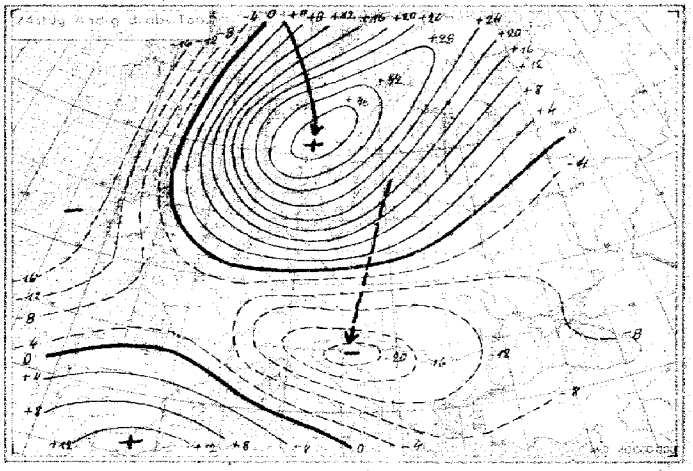

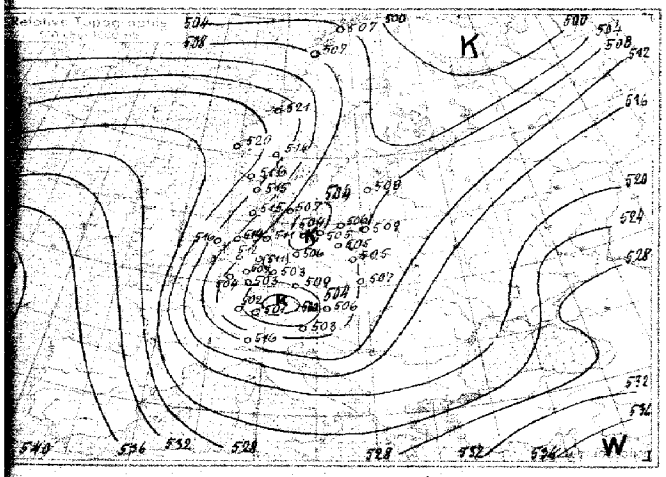

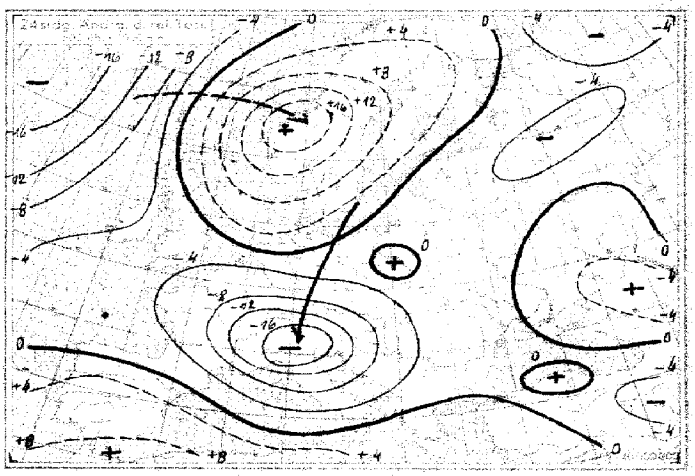

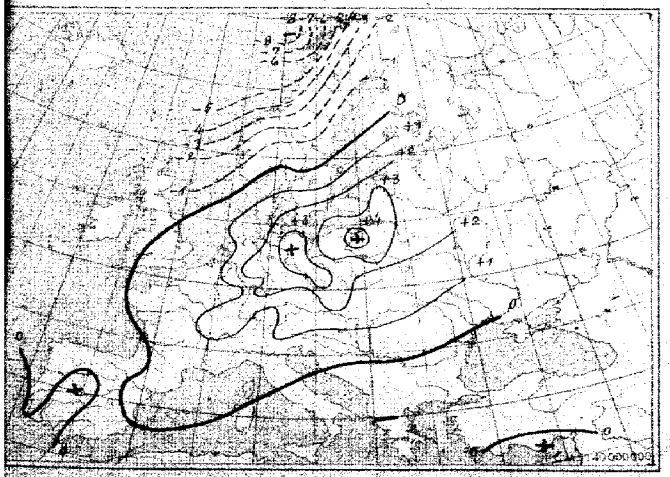

3stündige Bodendruckänderung seit heute 5 Uhr in Millibar

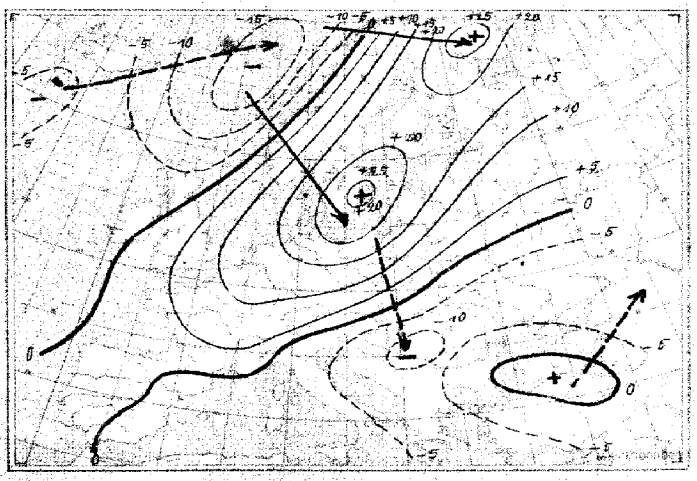

24stündige Bodendruckänderung seit gestern 8 Uhr in Millibar

Nr. 1

Höhen-Aufstiege

2. Teil

Montag, den *1. Januar* 1945

Seite 8

Vortag

uu = Datum
G₂G₂ = Uhrzeit (D.G.Z.)

Oberer Teil: U QOTT = Relative Feuchte in 10%, darunter Pseudopot. Temperatur in °C und wahre Temp. (°C) an den Hauptisobarenflächen.
Mittlerer Teil: HₙHₙHₙ = Höhen der Hauptisobarenflächen in dgn. Dekametern. HᵣHᵣHᵣ = Abstand zwischen 500 u. 1000, 225 u. 500, 96 u. 225, 41 u. 96 mb-Fläche.
Unterer Teil: PₓPₓTTUₓ = Druck, Temperatur und Feuchte an den markanten Punkten.
Klammern zeigen an, daß der Wert durch Verlängerung der Zustandskurve ergänzt ist.

	Ort	Tromsö 008 100 m	Saub 010 5 m	Bergen 022 35 m	Kjeller 041 188 m	Hanstholm 183 29 m	Guernsey 166 53 m	Leeuwarden 010 2 m	Helder 291 52 m	Emden 154 3 m	Unterlüß 181 94 m	Swinemünde 455 10 m	Nest 264 2 m	Gerdauen 319 63 m	Nürburg 041 620 m
	uuG₂G₂		3117	3117	3116	3116	3121	3117		3116		3115	3116	3117	
U QQTT	41		-	-	-	-	-	-		-		-	-	-	
U QQTT	96		-	-	-	-	-	-		-		-	-	-	
U QQTT	225		-	-	-59	-	-	-62		-58		-	-56	-	
U QQTT	300		-57	-	-56	-52	-	2 -58		-48		-	-55	-57	
U QQTT	400		-46	-37	-41	-42	-	2 -37		-36		-50	-53	7 -46	
U QQTT	500		6 13-39	2 28-27	5 18-35	20-35	-25	3 29-26		-29		-37	7 19-39	7 18-37	
U QQTT	600		8 8-31	20-21	6 10-29	11-31	-14	6 19-22		-27		-26	8 12-28	7 14-26	
U QQTT	700		6 4-24	4 10-24	6 10-19	9-24	-17	6 8-20		9-21		-17	8 13-18	7 15-19	
U QQTT	800		9 7-13	7 7-13	8 4-10	6 5-15	-5	4 7-12		5 5-13		-12	9 11-11	7 10-11	
U QQTT	900		9 2-10	-8	9 6-7	6 5-7	-6	9 11-3		-7		-6	0 12-4	8 5-8	
QQ	950		3	5	7	9	-	11				-	11	3	
QQTₛTₛ	Boden		6-10	6-5	1-10	6-9	2+1	7-4		8-1		9-0	9-0	3-6	
HₙHₙHₙ	41		-	-	-	-	-	-		-		-	-	-	
HₙHₙHₙ	96		-	-	-	-	-	-		(1576)		-	(1543)	-	
HₙHₙHₙ	225		-	-	1037	(1038)	-	1056		1051		-	1017	(1021)	
HₙHₙHₙ	300		845	(879)	860	858	-	877		870		(845)	837	844	
HₙHₙHₙ	400		662	687	673	670		687		679		663	657	660	
HₙHₙHₙ	500		518	533	522	520	553	532		525		516	512	512	
HₙHₙHₙ	600		392	402	397	394	410	400		396		389	386	386	
HₙHₙHₙ	700		282	291	287	286	305	289		286		278	276	274	
HₙHₙHₙ	800		184	192	188	188	203	191		188		188	177	175	
HₙHₙHₙ	900		97	104	99	100	112	101		99		89	87	86	
HₙHₙHₙ	1000		16.3	22.6	17.1	17.8	30.2	19.0		17.3		7.4	4.7	6.0	
HᵣHᵣ	41/96		-	-	-	-	-	-		-		-	-	-	
HᵣHᵣ	96/225		-	-	-	-	-	-		(525)		-	(526)	-	
HᵣHᵣ	225/500		-	-	515	(518)	-	522		526		-	505	(508)	
HᵣHᵣ	500/1000		502	510	506	502	523	514		508		508	507	507	
PₓPₓTTUₓ	Markante Punkte		-	-	-	-	-	-		-		-	-	-	
			-	-	-	-	-	-		-		-	-	26591	
			-	-	-	-	-	-		-		-	-	29581	
			-	35911	16591	-	-	-		-		-	-	35501	
			-	46811	26591	-	-	-		15591		33531	-	45938	
			-	58711	36951	-	-	-		22591		36511	-	51897	
			-	64749	43881	-	59751	18621		45821		39531	-	56918	
			28611	74663	50897	-	65697	25621		62751		38521	44681	64727	
			47891	81648	76646	25561	67622	43842		81625		65711	29581	77616	
			51896	84651	65419	73851	84551	56704		86601		73651	27661	84679	
			99537	99540	91516	68761	87591	61034		98517		77641	38551	93599	
			02599	03517	00535	02615	04058	02027		02819		01540	01019	00549	

	Ort	Siegen 020 317 m	Essen 437 85 m	Erfurt 546 313 m	Berlin 440 37 m	Litzmannstadt 457 170 m	Krakau 561 236 m	Bromberg 546	Freiburg 580	Reichenbach 585	München 414 526 m	Wien 508 157 m	Klagenfurt 502 464 m	Budapest 541 472 m	Mailand 302 110 m	Venedig 312 30 m	Vicenza 752		Wittenberg 493	Kopenhagen 187	Helsinge 618
	uuG₂G₂	3117		3117	3117		3117	3116	3117	3117		3117	3117			3116			3117	3117	31..
U QQTT	41	-		-	-		-	-	-	-		-	-			-			-	-	-
U QQTT	96	-		-	-		-	-	-	-		-	-			-			-	-	-
U QQTT	225	-68		-55	-		-62	-	-66	-55		-56	-			-62			-59	-54	-
U QQTT	300	-53		-50	-51		-53	-63	-52	-56		-55	-54			-51			-58	-60	-50
U QQTT	400	-37		-46	-48		6 -41	-49	-39	5 -43		-45	-46			-47			5 -50	-48	-45
U QQTT	500	5 22-32		9 13-40	9 16-37		7 21-33	-38	6 26-39	7 15-38		6 19-36	6 17-36			19-38			-38	9 16-38	-39
U QQTT	600	7 10-29		6 11-30	9 14-27		8 15-16	-27	8 14-27	8 11-29		9 10-29	5 13-27			9 11-29			-27	8 12-28	10-30
U QQTT	700	8 11-19		7 10-20	8 15-18		7 15-17	-18	0 11-19	8 12-17		9 9-21	6 10-19			10-17			8 15-13	9 9-21	4 8-13
U QQTT	800	9 12-12		7 7-14	9 11-11		9 8-13	-11	0 12-11	0 10-12		0 7-14	6 9-11			9-9			8 11-11	8 9-13	4-11
U QQTT	900	0 10-5		8 8-6	8 10-5		9 8-6	-6	9 10-5	9 10-5		0 7-7	5 9-4			4 9-2			8 6-7	8 9-6	-8
QQ	950	10		9	8		7	-	11	8		9	-			8			-	9	8
QQTₛTₛ	Boden	10-1		9-6	6-3		3-6	8-3	11-3	9-4		5-5	7-10			7-6			1-6	8-3	4-6
HₙHₙHₙ	41	-		-	-		-	-	-	-		-	-			-			-	-	-
HₙHₙHₙ	96	-		-	-		-	-	(1563)	(1581)		-	-			1564			-	-	-
HₙHₙHₙ	225	1044		1031	(1032)		1029	(1017)	1049	1038		1025	-			1031			1016	1083	(1032)
HₙHₙHₙ	300	865		849	849		852	838	869	856		846	849			848			839	851	849
HₙHₙHₙ	400	676		663	664		665	659	680	669		661	665			663			668	665	663
HₙHₙHₙ	500	522		516	517		513	512	527	521		513	516			515			511	518	516
HₙHₙHₙ	600	396		391	390		387	386	392	395		386	390			390			385	392	391
HₙHₙHₙ	700	285		281	279		275	275	288	285		277	249			280			274	282	282
HₙHₙHₙ	800	187		183	180		176	175	189	186		178	181			180			175	184	184
HₙHₙHₙ	900	97		94	90		87	86	99	97		90	91			99			86	96	95
HₙHₙHₙ	1000	15.1		12.5	8.3		5.8	4.2	16.8	15.2		7.9	8.7			6.9			5.1	12.6	13.5
HᵣHᵣ	41/96	-		-	-		-	-	-	-		-	-			-			-	-	-
HᵣHᵣ	96/225	-		-	-		-	-	(514)	(542)		-	-			533			-	-	-
HᵣHᵣ	225/500	527		515	(516)		516	(505)	522	618		-	-			516			505	515	(516)
HᵣHᵣ	500/1000	507		503	508		508	507	510	506		505	508			508			506	506	502
PₓPₓTTUₓ	Markante Punkte	-		-	-		-	-	-	-		-	-			-			-	-	-
		-		-	-		-	-	-	-		-	-			14551			-	-	-
		-		-	-		19611	-	-	-		20561	-			20591			-	-	-
		-		-	-		21621	-	-	-		32541	-			25501			-	-	-
		-		30661	-		26611	-	15541	19511		36981	-			35511			22591	-	-
		-		34981	-		37961	-	15541	48979		43941	-			38971			28581	-	25521
		-		39971	-		45856	-	26577	55827		57777	-			59771			34569	46641	45931
		-		49917	-		48856	-	36921	57828		65762	28541			58817			44969	83981	65976
		20681		75667	-		53838	-	45821	73680		77659	32531			67729			55819	45941	74692
		45821		82659	-		78638	27611	55807	86580		82650	34781			87585			87581	65927	86591
		52626		96527	25511		92559	77611	64759	94539		96520	92535			96031			96671	99008	98521
		99570		98525	00518		98548	00519	95519	95540		99524	95636			01086			01950	01808	02507

Höhenwinde

uu = Datum
G₂G₂ = Uhrzeit (D.G.Z.)

Pi = Art der Messung C = Wolkenart Ep = Durchführung der Messung HgHg = Gipfelhöhe PiPi = Art der Messung

HpHp = Mittlere Höhe über NN
DpDp = Windrichtung (N = 36)
Vp = Windgeschwindigkeit in Stufen für je 10 km/h

HpHp DpDp vp	Ort	Bardufoss 739	Tromsö 006	Bodö 010	Bodö 010	Drontheim 017	Drontheim 017	Bergen 022	Bergen 022	Lista 030	Kristiansand 032	Fornebu 039	Fornebu 039	Kjeller 041	Kjeller 041	Kopenhagen 181	Hanstholm 183	Hanstholm 183
	uuG₂G₂					31 17	01 05	31 17			31 17					01 05	31 16	
	Pi C Ep HgHg oder PiPi					04920	77	77			21191					88	77	
	27 km																	
	21																	
	16																	
	13																	
	11															10.5 03 250		
	9						33 140	33 40								03 210		
	7					36 150	02 110	34 100			6.6 01 230					03 150	7.9 01 50	
	5.5					36 110	32 80	35 120			01 190					03 150	02 120	
	4					35 60	31 70	4.5 36 100			02 100					03 90	02 110	
	3					01 70	29 50	04 30			02 90					03 60	01 70	
	2					01 50	23 40	02 10			03 50					04 40	01 70	
	1.5					01 30	22 30	02 40			03 50					02 60	02 50	
	0.8					35 20	22 30	36 30			03 50					02 60	02 40	
	0.3					35 10	21 30	34 40			36 30					02 50	02 50	

HpHp DpDp vp	Ort	Blaavandshuk 184	Blaavandshuk 184	Leeuwarden 010	Leeuwarden 010	Helder 291	Helder 291	Travemünde 130	Emden 154	Emden 154	Wunstorf 176	Wunstorf 176	Unterlüß 181	Unterlüß 181	Wesendorf 108	Karlshagen 285	Karlshagen 285	Hamburg 403
	uuG₂G₂	31 17	01 05	31 17			01 04		31 16	01 05	01 05	31 17						
	Pi C Ep HgHg oder PiPi	19695	88	99			88		77	77	81700	81787						
	27 km						-											
	21																	
	16																	
	13																	
	11									9.6 03 200								
	9	9.5 01 240	9.4 02 190						06 250	8.5 03 200	03 210	9.4 01 220						
	7	01 220	01 190	35 200			02 180		06 230	03 110	03 110	36 160						
	5.5	01 150	01 120	36 150			03 100		4.8 01 140	[illegible] 150	03 180	36 80						
	4	03 90	02 100	36 160			03 110		3.8 26 100	03 100	03 90	35 50						
	3	01 80	02 80	36 130			03 90		36 90	02 90	03 90	36 50						
	2	01 70	01 80	01 160			02 60		02 50	02 60	02 50	02 60						
	1.5	01 50	-	01 60			02 60		02 50	01 50	02 40	01 60						
	0.8	01 40	03 40	36 60			02 50		02 60	01 40	02 30	2.5 36 80						
	0.3	01 40	-	36 50			03 30		36 40	01 40	36 30	0.1 33 10						

HpHp DpDp vp	Ort	Hamburg 403	Warnemünde 406	Hannover 421	Rechlin 430	Helgoland 455	Westerland	Brüsterort 305	Brüsterort 305	Pillau 310	Heiligenbeil 312	Gerdauen 319	Gerdauen 319	Danzig 405	Königsberg 422	Gotenhafen 550	Gotenhafen 550	Thorn 367	Düsseldorf 002
	uuG₂G₂	01 06					31 17	01 04				31 17							31 15
	Pi C Ep HgHg oder PiPi	86889					21134	80766				77							30180
	27 km																		
	21																		
	16																		
	13																		
	11																		
	9	6.5 03 190						8.3 21 90											
	7	03 190						21 90											35 40
	5.5	03 180						06 30				17 60							03 30
	4	03 180					02 80	04 90				17 30							06 30
	3	02 60					02 70	04 30				17 30							04 30
	2	03 60					01 60	-				19 30							05 30
	1.5	-					01 70	05 30				17 30							02 30
	0.8	02 70					03 70	-				19 10							04 30
	0.3	-					02 60	-				16 10							11 30

HpHp DpDp vp	Ort	Bonn 022	Nürburg 041	Münster 067	Kassel 351	Gießen 363	Gießen 363	Köln 436	Essen 437	Dortmund 438	Siegen 020	Staaken 207	Sorau 230	Guben 231	Stargard 249	Stargard 249	Bad Saarow 254
	uuG₂G₂										31 17		01 06		31 17	01 05	
	Pi C Ep HgHg oder PiPi										44		86668		86610	86690	
	27 km																
	21																
	16																
	13																
	11																
	9															9.5 02 90	
	7														6.5 05 50	02 50	
	5.5												03 40		03 40	01 40	
	4										01 70		02 70		01 50	02 50	
	3										36 60		03 70		02 50	02 50	
	2										36 50		03 50		03 70	02 60	
	1.5										36 60		03 60		02 60	02 60	
	0.8										35 40		02 40		01 40	-	
	0.3										33 10		36 40		10.4 36 40	0.8 02 50	

werden ab 1. 1. 1940 bis auf
ruppe verbreiteten Analyse
39 vom 21. 12. 1939).

Wetterlage von heute morgen: Montag, den 1. Januar 1945.

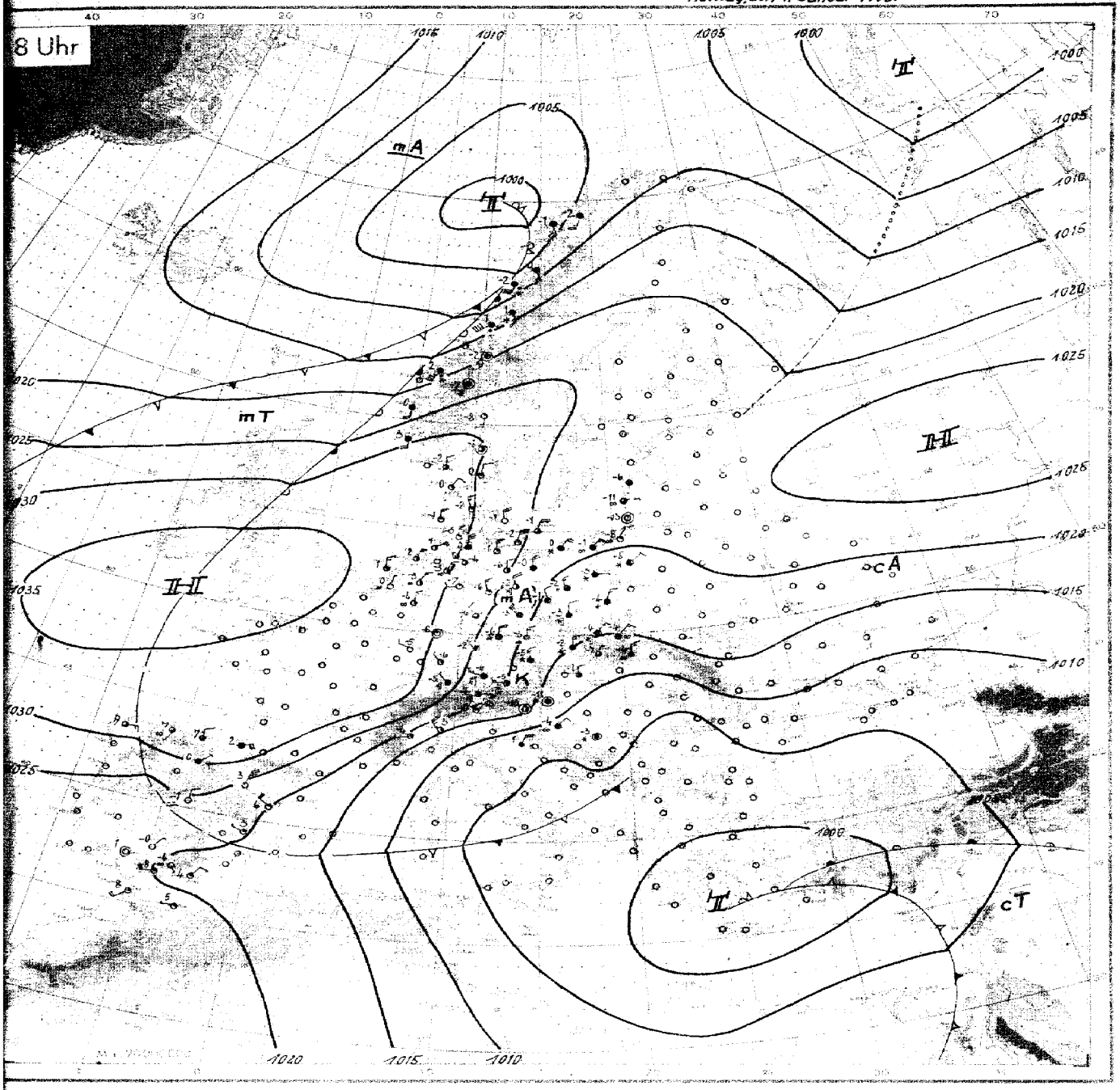

Wetterübersicht Montag, den 1. Januar 1945.

Die meridionalen Großaustauschvorgänge haben an Intensität noch
ugenommen. Während der Kern des steuernden Höhenhochs in der Biscaya etwa liegen
ieb, strömte an seiner Nordwestflanke die Warmluft weit nach Norden vor, während die
chreichende Kaltluftzunge im Osten erneut in das Mittelmeerbecken eingedrungen ist.
o steht jetzt einer Temperatur von minus 38° im 500-mb-Niveau über Klagenfurt eine
lche von minus 23° in Drontheim gegenüber.

Auf der Vorderseite des atlantischen Störungssystems trat über Norwe-
n oberhalb einer Aufgleitinversion in rund 3000 m in der Tropikluft sehr starke
wärmung (maximal bis 18° gegen gestern) ein.

Die erste Okklusion hat die Lofoten passiert und verlagert sich
ch Südosten. Mit der Existenz mindestens einer Wellenstörung an dieser Frontalzone
Raume südlich Island ist zu rechnen. Die Warmluft der ersten Okklusion erreicht
it der noch immer sehr kräftigen, auf Nordnordost gedrehten Höhenströmung ober-
alb 4000 m jetzt Nordwestdeutschland, jedoch zunächst noch unter Absinken. Sie
ird trotz des kräftigen Druckanstiegs über dem europäischen Festland im Bereich
s Höhentroges auch auf Nord- und Ostdeutschland übergreifen.

In der auf der Rückseite des seit gestern völlig aufgefüllten Ostsee-
fs eingeflossenen Kaltluft trat in einem vom Skagerrak bis zu den deutschen
ittelgebirgen reichenden Streifen völlige Aufheiterung ein die bei solchen Nordlagen
s weitreichender Föhneffekt des norwegischen Gebirges regelmäßig beobachtet wird.
agegen blieb im Osten die geschlossene, aber stark ausschichtende Bewölkung mit
Schneefällen bis heute erhalten. Von der rasch nach Oberitalien vorstoßenden Kaltluftzun-
ge wurde über den Ostalpen durch den gleichzeitigen Vorstoß der Tropikluft über Skandi-
navien und schwaches Vb-artiges Aufgleiten über Ostpreußen und Baltikum ein Kalt-
lufttropfen abgeschnürt. Im ostwärtigen Mittelmeer hat die Ausbildung einer
Wellenstörung an der Westseite des Vorstoßes schirokkaler Warmluft, der über der
Levante und Kleinasien bis nach Südrußland reicht, zugleich mit dem Druckfall auf
der Vorderseite der neuen Kaltluftzunge zu einem kräftigen Tiefzentrum bei Kreta
geführt. Mit dieser Entwicklung wird das russische Hoch unter leichter Verstärkung
nach Norden abgedrängt, während zugleich in den unteren Schichten eine durch-
gehende Ostströmung von der Wolga bis zu den Alpen hergestellt wird. Mit
ihr wird die seichte kontinentale Kaltluft erneut nach Südwesten vordringen.

gez. Flohn,
Zentrale Wetterdienstgruppe.

 Montag, den *1. Januar* 19*45*

Ausland Bodenstationen: Küstenorte ○	Höhe m	JJJ	Gestern 14 Uhr CC	wwVhN	DDFWN	PPPTT	UC app	Gestern 19 Uhr CC	wwVhN	DDFWN	PPPTT	UC app	RR
Ingöy ○	4	005											
Tromsö ○	102	008	57	26855	53288	11251	70314	90	23648	18188	16804	90807	00889
Bodö ○	17	010	90	26148	23185	49052	80XXX						
Nordöyan ○	37	014						30	04865	02103	25602	60307	-
Drontheim ○	64	017	20	04852	28303	24754	82x13	04	04190	20343	26352	80208	99018
Krakenes ○	41	021	37	40763	28485	24402	00407						
Utsira ○	56	026						50	03990	32428	25822	77308	92397
Lister ○	9	030						XX	049XX	04304	28251	6X212	00403
Färder ○	9	036	00	04886	28002	23353	47000						
Aarhus ○	47	180	10	01851	34401	17901	70308						
Kopenhagen ○	1	181	17	01862	27503	12504	70210						
Skagen ○	3	182											
Hanstholm ○	46	183	40	01853	14503	22002	52314	09	00790	32411	23551	60308	00523
Hammershus ○	77	185	6X	71428	02878	06551	0X415						
Helder ○	6	291						86	10792	32484	25301	63307	-
De Bilt	12	293	54	02849	28284	23685	70012	50	01852	30282	24901	80406	-
Mailand	119	302	00	45390	20140	12103	60608	00	00790	30440	12204	20603	-
Genua ○	2	305	00	00990	02300	07011	30811						
Venedig ○	10	312						00	05690	24400	08451	70601	-
S. Sebastián	258	350						5X	05643	32618	24325	8X425	04371
Gijón	13	351						5X	64568	14163	34807	00303	0X132
Madrid	667	353	50	09669	32241	24036	30904	05	00890	32310	24404	60701	00070
Sevilla	7	354						00	05693	02000	23909	40402	00420
Almeria ○	65	355	35	04952	14203	24512	52905	20	04833	20343	18142	80304	00280
Mahon	40	357	86	02754	65744	15040	55707	80	02754	32317	46203	82202	00440
Barcelona ○	42	358	00	00690	28300	15840	60404	22	05890	30210	17408	70305	00370
Valencia ○	18	359						00	00890	00000	20505	70504	00280
La Coruña ○	57	362						5X	03758	26228	32609	6X304	00370
Tetuan	85	028											
Funchal ○	110	395											
Teneriffa ○	37	400						5X	05XX4	18414	20917	50400	07081
V Cisneros	6	404						00	05XX0	02518	16548	45401	00480
Budapest	130	541											
Canea	63	737	52	02454	XXX67	48009	80904						
Bergstationen:	**Höhe m**	**JJJ**	**CC**	**wwVhN**	**DDFWN**	**PPPTT**	**UC app**	**CC**	**wwVhN**	**DDFWN**	**PPPTT**	**UC app**	**RRTTE**
Fanaraken	2072	024	54	49512	65964	85667	01215						
Svandals Flena	1065	026											

Ausland Bodenstationen: Küstenorte ○	Heute 2 Uhr CC	wwVhN	DDFWN	PPPTT	UC app	Heute 8 Uhr CC	wwVhN	DDFWN	PPPTT	UC app	RR
Ingöy ○											
Tromsö ○						5X	03968	17588	XXX52	7X725	04199
Bodö ○	8X	03875	10225	19653	87810	52	03875	14528	07000	8X835	09548
Nordöyan ○						62	69187	20878	11304	8X825	02511
Drontheim ○											
Krakenes ○	52	03767	24428	26701	XX813						
Utsira ○						62	03853	16428	28003	8X907	00284
Lister ○											
Färder ○	00	00490	32300	29701	70311	01	03980	00028	30451	78100	00193
Aarhus ○						50	01852	32303	30605	71308	-
Kopenhagen ○	22	00890	32500	-	-	10	00890	32400	28351	80411	00283
Skagen ○	10	01841	12501	27102	50310	04	01890	02208	29600	60302	00383
Hanstholm ○	50					04	01890	04223	31400	72302	-
Hammershus ○	50	02854	02149	19052	00345	60	02846	02626	24151	00312	00589
Helder ○	45	02842	02325	30512	70108	44	01841	32344	33401	90407	-
De Bilt	00	00890	00000	30152	80309						
Mailand	00	00790	28303	13601	51405	54	02764	61524	13503	20402	-
Genua ○	00	00890	02200	10102	50207						
Venedig ○	05	00790	02403	18851	60901						
S. Sebastián						6X	05748	04418	32302	8X400	00370
Gijón						80	05756	18146	31907	90501	01172
Madrid	00	00790	12300	01452	00903	00	04690	32200	25451	90101	00530
Sevilla	00	00890	40400	19800	80807	00	00790	00000	23501	70903	00500
Almeria ○						20	01852	04202	48704	70501	00160
Mahon											
Barcelona ○											
Valencia ○	00	01840	36244	19403	95703	07	01790	26402	21003	71404	00370
La Coruña ○						50	02755	08315	31109	60603	00370
Tetuan						50	01851	53411	20608	80501	00030
Funchal ○											
Teneriffa ○						60	02856	29116	28713	70402	00181
V Cisneros						XX	008X0	08300	19808	90300	00180
Budapest											
Canea											
Bergstationen:	**CC**	**wwVhN**	**DDFWN**	**PPPTT**	**UC app**	**CC**	**wwVhN**	**DDFWN**	**PPPTT**	**UC app**	**RRTTE**
Fanaraken						XX	46004	22249	85564	00606	00659
Svandals Flena						02	02758	00008	01358	5X003	00639

Wolkenzugmessungen

gg = Datum
GzGz = Uhrzeit (D.G.Z.)

HuHu = Höhe über NN
DpDp = Windrichtung (N = 36)
vp = Windgeschwindigkeit in Stufen für je 10 km/h

Ort																			
ggGzGz																			
HuHu																			
DpDp vp																			

Höhenwinde

gg = Datum
GzGz = Uhrzeit (D.G.Z.)

Pi = Art der Messung C = Wolkenart Ep = Durchführung der Messung HgHg = Gipfelhöhe PiPi = Art der Messung

HpHp = Mittlere Höhe über NN
DpDp = Windrichtung (N = 36)
Vp = Windgeschwindigkeit in Stufen für je 10 km/h

Ort	Merk. [illegible] 258	Nest 260	[illegible] 266	Swinemünde 455	Swinemünde 455	Magdeburg 408	Lindenberg 425	Berlin 440	Berlin 441	[illegible] 449	Stolp 457	Mockau 520	Nordhausen 636	Erfurt 645	Erfurt 646	[illegible] 157	Bromberg 350
ggGzGz	34 47	34 46	01 04	34 45	04 05			34 47	04 05			34 47		34 47	04 05		34 46
Pi C Ep HgHg oder PiPi	70290	99	99	88	88			99	99			86230		44	44		44
HpHp DpDp vp 27 km																	
21 ..																	
16 ..																	
13 ..									12.9 03 90								
11 ..		35 40	11.7 03 80						03 100								
9 ..	02 30	8.5 02 40	03 70	8.9 04 60				35 50	02 110			36 100					34 30
7 ..	02 40	04 30	03 60	04 60	7.8 03 170			36 40	02 90			36 60		36 90			7.4 22 10
5.3 ..	03 50	03 40	02 40	03 40	02 80			36 50	02 50			02 20		36 40	5.4 03 170		15 30
4 ..	05 50	02 40	02 40	03 50	02 50			01 50	36 50			01 50		36 80	3.9 03 90		35 30
3 ..	02 40	03 40	03 70	04 40	03 50			02 60	01 40			34 70		35 50	03 70		04 30
2 ..	02 40	03 40	03 50	02 80	02 50			02 70	03 50			35 60		35 60	03 50		04 20
1.3 ..	02 40	03 50	03 50	02 80	03 60			36 20	03 60			35 40		34 50	03 50		17 40
0.8 ..	02 30	03 50	03 60	04 80	02 50			35 70	03 50			34 40		34 50	36 50		01 20
0.3 ..	36 30	34 30	02 60	35 40	04 50			35 60	01 50			0.5 34 40		34 20	34 30		01 20

Ort	Gleiwitz 454	Posen 552	Posen 552	Litzmannstadt 557	Litzmannstadt 557	Krakau 561	Krakau 561	Rosenborn 952	Roßweiler 983	Roßweiler 983	Wiesbaden 357	[illegible] 595	bei Friedrichshafen	Freiburg 580	Freiburg 580	[illegible] 904	Neuburg 740
ggGzGz					04 05	34 47	04 05	04 05	34 47	04 05		34 47	04 05	34 47		04 05	
Pi C Ep HgHg oder PiPi					44	44	99	80215	86711	86210		44	44	77		89540	
HpHp DpDp vp 27 km																	
21 ..																	
16 ..																	
13 ..																	
11 ..						22 70	16 40	10.5 09 30	10.6 22 70	10.5 07 40		04 140		36 180		03 80	
9 ..						20 120	11 90	16 50	21 90	8.7 16 80		35 110	02 120	36 220		03 160	
7 ..						20 120	18 50	17 60	21 70	16 60		34 80	01 80	36 220		03 120	
5.3 ..					4.8 22 20	20 60	17 40	10 20	5.5 23 30	16 30		33 60	01 60	4.8 36 100		04 40	
4 ..					22 20	23 20	04 20	05 30	32 30	09 20		34 60	04 40	36 70		04 60	
3 ..					18 40	24 20	08 20	03 40	34 30	04 30		34 50	01 40	36 90		04 60	
2 ..					13 10	28 20	04 30	03 40	29 30	04 30		34 50	04 40	34 40		03 80	
1.3 ..					05 30	30 30	06 40	03 30	30 20	04 30		34 60	36 40	32 40		01 60	
0.8 ..					04 30	29 30	06 20	04 50	29 20	05 30		32 30	36 30	31 20		33 40	
0.3 ..					04 40	0.4 28 20	0.4 05 40	02 30	0.2 28 05	0.2 03 10		0.6 32 10	0.6 02 10	0.6 29 10		0.4 24 30	

Ort	[illegible]	Fürstenfeldbr. 758	Lechfeld 757	Memmingen 773	[illegible] 804	Ainring 886	Proßnitz 040	Wien 501	Klagenfurt 502	Klagenfurt 502	Pilsen 666	Pilsen 666	Prag 669	Brünn 675	[illegible] 680	Zipser-Neudf. 686	Brüx 618
ggGzGz	34 47							01 05	34 47	01 05	34 47						
Pi C Ep HgHg oder PiPi	80240							88	44	44	89500						
HpHp DpDp vp 27 km																	
21 ..																	
16 ..																	
13 ..																	
11 ..	11.8 35 40																
9 ..	35 30							9.6 13 60	9.3 26 110	8.6 07 30	36 80						
7 ..	35 30							7.3 15 60	6.3 33 30	7.5 07 30	36 60						
5.3 ..	34 60							19 30	01 40	32 70	32 30						
4 ..	35 60							03 30	35 40	3.6 01 100	34 40						
3 ..	33 70							36 50	35 30	01 40	35 60						
2 ..	32 60							36 50	34 50	35 60	35 60						
1.3 ..	32 50							01 50	34 40	36 20	30 40						
0.8 ..	30 40							01 40	35 40	36 20	34 30						
0.3 ..	0.5 30 30							35 40	0.5 C	0.5 C	34 40						

Ort	Wels 811	Wiener Neust. 820	Wiener Neust. 820	Mailand 302	Mailand 302	Genua 305	Venedig 312	Venedig 312	58 N 21 E	50 N 21 E	55 N 21 E		61 N 20 E	51 N 20 E	57 N 21 E	Guernsey 489	St. Nazaire
ggGzGz							34 46		34 45	01 03	34 47		34 44	01 01	34 47	34 24	34 34
Pi C Ep HgHg oder PiPi							77		88	–	00		25519	–	–	40	90800
HpHp DpDp vp 27 km																	
21 ..																	
16 ..							14.5 36 60										
13 ..							32 80										
11 ..							34 80										
9 ..							34 70						20 30				01 10
7 ..							34 60		22 90	6.5 16 40			20 70	19 40	19 50	36 80	34 40
5.3 ..							03 50		20 60	15 40	22 30		19 50	21 40	21 40	01 40	34 20
4 ..							04 30		22 30	4.5 12 20	21 30		20 30	23 40	13 30	02 20	02 70
3 ..							03 30		3.3 24 40	06 20	21 20		3.3 22 20	36 10	04 40	02 100	02 60
2 ..							32 40		32 40	04 30	20 30		28 50	29 20	05 30	02 60	02 30
1.3 ..							36 40		31 30	02 30	18 30		29 20	29 20	09 20	02 50	02 10
0.8 ..							04 40		26 30	02 20	17 30		34 20	30 10	11 20	02 30	02 40
0.3 ..							35 20		24 40	02 10	14 30		0.4 29 10	0.4 29 10	13 20	02 10	36 30

Täglicher Wetterbericht

des Deutschen Reichswetterdienstes
Herausgegeben von der Deutschen Seewarte
Verlagsort Hamburg

hrgang: 70 Nr. 2 — Dienstag, den 2. Januar 1945
ite 1

Erläuterung: Die Beobachtungen sind sämtlich in der Form der 1935 in Warschau beschlossenen Einheitsschlüssel wiedergegeben. Kurze Erläuterungen zu den einzelnen Ziffern werden zu Beginn jedes Vierteljahres beigegeben. Ausführlich finden sie sich in „Anweisung zur Verzifferung von Wettermeldungen", herausgegeben vom Reichsluftfahrtministerium. Alle Zeitangaben in DGZ.

Deutschland – Gestern 14 Uhr / Gestern 19 Uhr

Deutschland: Landstationen, ○ Küstenorte	Höhe m	JJJ	14 Uhr CC_{LM}	$wwVhN_h$	DDFWN	PPPTT	UC_Happ	19 Uhr CC_{LM}	$wwVhN_h$	DDFWN	PPPTT	UC_Happ	RR $\frac{T_nT_n}{SV_{se}}$E
mburg-Fu.	18	403	50	05762	26224	33400	72206	00	05590	28420	35155	90304	00802
nsburg/Fgh.	41	400	00	02890	35307	32951	76003						
el	28	460	50	01853	02403	37606	60204	00	77490	24102	35052	80304	00015
arnemünde ○	1	406	50	02855	32525	31704	00208	00	04990	32403	33656	85203	00295
kona ○	1	464	50	03853	02528	30250	81307						
esterland	16	461	04	02891	30425	33304	78202	04	05693	20323	33600	90902	00019
elgoland ○	50	465	00	02890	02306	34802	76306	50	02892	20525	34902	85600	00280
orkum ○	6	401	00	04890	02204	15102	81009	5X	02766	18226	36206	9X303	00070
emen	4	442	03	01790	02303	33604	44807	00	05690	00000	35356	90305	00023
rdhorn	22	402	00	00890	04100	34602	60303	00	03890	09400	36353	80302	00038
tmold	178	187	50	02565	28425	33752	90307	5X	05767	26420	–	–	
nnover	51	421	50	04790	02303	33604	71307	50	02775	30426	35354	48209	00072
gdeburg	45	408	50	05757	30427	34652	88X31	50	05753	30223	34855	80311	00529
sen	123	437						00	08200	02100	37053	70208	.
ln	48	436	00	05590	30200	34304	80307	00	05490	30400	33653	80409	00094
chen	202	407											
er	265	049	50	01454	32204	33451	X0007						
ssel	289	351	50	02844	28304	–	.	50	04842	02402	34356	80340	00538
ankfurt/M.	111	412						00	00890	04400	35354	80240	00608
arbrücken	189	441	00	00790	32500	32451	60403	00	00790	00000	34054	90409	00X18
mberg	315	426	90	26656	32386	–	–						
nenbad	538	519											
aßburg	151	219											
blingen	427	443	5X	02734	30327	30455	6X306	50	05756	28126	35057	80214	9254X
edrichshf.	400	444	5X	74448	26478	29555	9XXXX	02	7444X	00078	38555	9X002	04561
nchen	528	414	5X	07658	26478	27455	9X308	5X	72538	28478	34535	9X348	03548
sbruck	573	507						5X	70548	06478	34456	9X249	04X59
nemünde ○	3	455											
ttin	1	404	5X	02856	32377	28800	0X340	50	04863	32423	33452	00340	95049
row	70	450	50	02844	32224	29352	80307	00	02790	30226	32555	91306	00564
rlin	48	440	5X	71655	32427	28250	7X409	51	05652	30425	32652	80308	97008
hkeuditz	131	449	54	02704	30826	29554	8X312	5X	05447	30427	33054	9X308	00528
furt	320	646						50	05564	24227	35558	94908	00548
esden	230	410	5X	72548	30578	26659	0X344	5X	23648	30578	34453	0X304	04538
auen	449	458	5X	72438	30578	–	–	5X	72438	30578	–		
ag	363	669	5X	72428	30578	24353	9X240	57	74459	02525	29653	8X220	98998
dweis	408	670	5X	74538	32278	22053	9X207	57	05645	32377	27553	8X244	01528
mütz	263	676	54	02854	32527	28052	86409	5X	05660	32576	29953	7X448	97528
sau	302	865						51	74445	28226	27353	80207	04506
zburg	434	508	5X	74328	26378	24654	9X206	5X	72448	28578	29754	9X344	04509
n	157	501	52	03353	30628	19051	6X310	5X	03768	30628	29051	7X345	97508
z	334	505	57	03875	59428	15251	6X208	5X	03778	30648	26452	5X212	00508
genfurt	449	502	87	02964	30227	14756	9X300	57	03874	30428	19652	5X242	00504
genwalde ○	7	429	6X	03548	08368	27501	9X206	00	00690	08200	30000	90307	92466
nzig	15	405	5X	02855	03527	24454	7X212	5X	03855	02228	29200	7X208	00048
nigsberg	20	422	00	01790	32303	26458	58309	00	03590	00002	29063	9X507	20088
emel ○	3	447						00	05490	00010	29063	00307	10XX8
orn	47	561	5X	05438	32278	25453	0X226	XX	95409	02429	29958	9X244	97548
sen	99	552	5X	23648	02478	25252	9X341	50	05654	32429	29454	80344	94522
ünberg/Schl.	148	420						57	05644	30476	30453	8X407	97518
reslau	117	414	5X	05648	32328	29053	8X349	5X	05648	02328	24453	8X349	00528
eiwitz	255	454	5X	74438	04478	20753	2X343	5X	74658	04328	26454	7X344	97538
arschau	107	556	50	05754	02324	–	–						
alystok	135	555											
tzmannstadt	176	557	5X	23645	02477	23754	8X340	5X	05548	32378	22035	8X204	97528
blin	203	559											
rakau	216	561	5X	05758	04378	20655	7X340	5X	74658	02378	26055	7X315	01588
mberg	330	571											

Deutschland – Heute 2 Uhr / Heute 8 Uhr

Deutschland: Landstationen, ○ Küstenorte	Höhe m	JJJ	2 Uhr CC_{LM}	$wwVhN_h$	DDFWN	PPPTT	UC_Happ	8 Uhr CC_{LM}	$wwVhN_h$	DDFWN	PPPTT	UC_Happ	RR $\frac{T_nT_n}{SV_{se}}$E
mburg-Fu.	18	403	09	05695	28205	24455	20707	57	05612	78397	30232	8X604	00573
nsburg/Fgh.	41	400						5X	05422	22858	28203	9X706	97524
el	28	460	07	02794	18424	32852	70808	5X	03868	55528	29401	2X807	00535
arnemünde ○	1	406	03	03998	20422	32853	8X706	50	03850	20428	30451	8X708	00475
kona ○	1	464	07	02899	22527	34601	81706						
esterland	16	461	52	62959	22628	31304	9X308	5X	05136	22562	27904	0X740	73024
elgoland ○	50	465	5X	03858	55026	33203	2X806	5X	22638	55468	29909	0X606	04464
orkum ○	6	401	5X	02626	20426	35000	9X800	5X	05428	20528	32202	0X806	00844
emen	4	442	50	45563	20045	38938	90706	5X	25656	02418	33452	9X702	00598
rdhorn	22	402											
tmold	178	187											
nnover	51	421	00	45293	22490	35856	00202	09	08279	23469	34956	80803	06578
gdeburg	45	408	50	05753	28028	35509	80022	05	05793	78203	35764	80803	00643
sen	123	437											
ln	48	436	00	05390	00000	38458	00303	00	08390	06000	38359	00402	00599
chen	202	407											
er	265	049	00	05690	08400	38259	X8402	00	05890	06200	39960	X9004	
ssel	289	351	5X	45337	02407	38859	9X[illegible]	XX	55229	XXX59	–		
ankfurt/M.	111	412	00	05690	04400	38858	50305	04	05690	04402	39405	8X205	00646
arbrücken	189	441	00	05690	00006	39460	8X3[illegible]	00	05790	00000	40000	8X200	00XXX
mberg	315	426	5X	05658	38278	37255	8X408	50	05469	78138	38032	9X403	00637
nenbad	538	519											
aßburg	151	219											
blingen	427	443	5X	05757	28427	36858	9X303	54	05573	00020	40165	80203	00658
edrichshf.	400	444	02	23648	30478	36557	8X202						
nchen	528	414	5X	72548	30378	35455	9X306	52	72548	06178	37255	9X304	93568
sbruck	573	507	5X	70538	06078	35757	9X244						
nemünde ○	3	455	55	02853	27304	33454	00404	52	02755	20427	33354	90711	00378
ttin	1	404	00	00790	32390	33758	00300	07	03398	22408	31957	9X606	00609
row	70	450	00	05690	00028	38259	07704	07	05790	24227	34352	0X604	00628
rlin	48	440	00	05890	04400	35558	06204	57	05435	20207	34356	0X703	00608
hkeuditz	131	449	5X	05558	28328	36354	4X204	50	05554	20324	36658	90402	00588
furt	320	646	50	05654	24424	38560	8X306	5X	08348	22328	38660	0X404	00638
esden	230	410	5X	03538	26328	35254	0X406	5X	44448	24308	36055	0X402	02548
auen	449	458	5X	33438	32878	36259	9X404	5X	35448	26228	–	–	–
ag	363	669	5X	05657	32307	33954	8X307	5X	05468	28528	36055	8X306	00538
dweis	408	670	5X	05738	02378	37059	8X307	5X	05648	39428	35353	8X205	97568
mütz	263	676	5X	05647	02478	34057	8X207	50	05753	26123	33958	84206	97588
sau	302	865											
zburg	434	508	5X	05548	28478	34459	9X340	5X	05448	28478	36855	0X305	93579
n	157	501	5X	05652	32528	29558	8X340	5X	05638	30528	32953	8X340	97548
z	334	505	50	08871	30626	26053	50344	04	04890	58603	28252	60304	00538
genfurt	449	502						54	02794	00025	28753	50407	00534
genwalde ○	7	429						5X	03768	20418	27552	9X807	00368
nzig	15	405	5X	02854	24427	29652	9X702	57	02854	02527	26954	7X707	00538
nigsberg	20	422	5X	05487	02427	29558	9X702	5X	05645	20327	26453	9X805	00658
emel ○	3	447						52	03745	00578	22901	9X841	00XX8
orn	47	561	50	45490	00040	32065	90203	50	08564	00024	34362	80709	00668
sen	99	552	50	45757	28307	32759	90205	XX	44239	24449	32455	0X204	00648
ünberg/Schl.	148	420	04	05690	00046	34457	9X205	5X	05636	29428	34454	9X402	00588
reslau	117	414	59	05443	32223	33565	92510	57	05554	26428	33254	8X404	00568
eiwitz	255	454	5X	05558	34228	34056	8X207	5X	05552	32378	32456	5X402	97578
arschau	107	556											
alystok	135	555											
tzmannstadt	176	557	5X	05648	30828	34757	9X206	57	44544	2942X	32960	00904	00648
blin	203	559											
rakau	216	561	5X	72658	30278	30656	7X80X	50	92658	00078	32256	8X403	97568
mberg	330	571											

Bergstationen – Gestern 14 Uhr / Gestern 19 Uhr

Bergstationen:	Höhe m	JJJ	14 Uhr CC_{LM}	$wwVhN_h$	DDFWN	PPPTT	UC_Happ	19 Uhr CC_{LM}	$wwVhN_h$	DDFWN	PPPTT	UC_Happ	$R_tR_tT_xT_xE$
onnblick	3106	503	XX	77409	66779	77475	5X240						
ugspitze	2962	416	8X	77609	02379	96673	0X236	XX	77409	02359	00673	0X210	02739
irbitzkogel	2397	506	XX	46409	65649	45462	0X241	XX	46409	65949	40368	0X207	00589
chneekoppe	1602	428	XX	77409	65879	32462	0X346	XX	77009	65209	39869	0X304	00609
euerkogel	1577	862	XX	77009	28979	34862	8X408						
eldberg/Sch.	1493	427	50	491X5	02677	50363	04203	XX	46009	04799	53262	0X307	04629
chöckl	1446	511	52	03825	32425	44364	4X203	5X	03828	65658	40363	8X202	00609
anzer	1214	519	YX	77309	28479	78459	0X249						
chtelberg	4213	419	XX	77409	22579	77864	9X105	XX	77009	20459	82460	9X303	08609
ornisgrinde	1166	561	XX	46409	02849	88061	0X306	50	42444	04549	91461	0X305	06609
ocken	1141	418	00	42995	02749	94860	95405	00	00890	02620	99964	90208	00580
asserkuppe	923	423	XX	46409	02849	45559	86208	00	05690	02240	20060	80344	00578
selsberg	915	445						00	00980	32560	11214	90304	00589
ahler Asten	840	417	5X	02846	02326	25558	8X307	50	05624	30624	24958	90204	00569
eldberg/Ts.	801	424	44	01834	30503	34958	80305	00	00890	32530	34758	90401	00558
almit	673	397	54	04834	30502	45935	60306	00	01890	30604	42758	8X304	00558

Bergstationen – Heute 2 Uhr / Heute 8 Uhr

Bergstationen:	Höhe m	JJJ	2 Uhr CC_{LM}	$wwVhN_h$	DDFWN	PPPTT	UC_Happ	8 Uhr CC_{LM}	$wwVhN_h$	DDFWN	PPPTT	UC_Happ	$R_tR_tT_xT_xE$
onnblick	3106	503	XX	46409	32647	87574	9X343	XX	48403	20659	88473	8X204	00769
ugspitze	2962	416						04	04794	30492	03369	4X211	02739
irbitzkogel	2397	506	5X	46009	65949	52867	0X203	XX	49409	65849	58842	0X211	00690
chneekoppe	1602	428	XX	77089	65879	37765	0X207	XX	79403	65879	39665	0X303	09460
euerkogel	1577	862											
eldberg/Sch.	1493	427	00	77009	06579	55163	0X209	XX	46009	06779	54262	0X401	02690
chöckl	1446	511						54	04594	55903	55462	80103	00640
anzer	1214	519											
chtelberg	4213	419	XX	91009	30499	85764	0X303	50	42890	08265	82664	96530	04X49
ornisgrinde	1166	561	04	55280	06224	96662	9X303	00	05590	40240	9X446	00300	00629
ocken	1141	418	00	00890	24405	97364	8X203	00	04200	26403	94540	04400	00639
asserkuppe	923	423	00	05690	01200	20650	2X202						
selsberg	915	445	00	00790	32500	49365	90803	04	04907	36500	95940	61X04	02649
ahler Asten	840	417											
eldberg/Ts.	801	424						00	09690	33432	30452	12402	00598
almit	673	397	00	00890	36500	34453	26303	00	01895	32104	42335	94303	00598

Berichtigungen

Nachtrag: vom 1. Januar 45, 8h: Canea; 23?, 20, 64748, 04368, 98309, 9XX.5.

Wetterlage von gestern: *Montag 1. Jan. 1945*

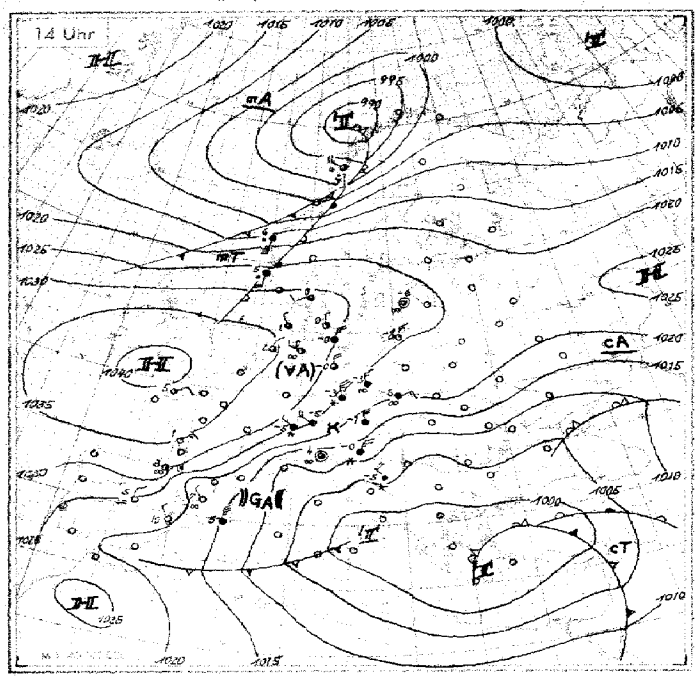

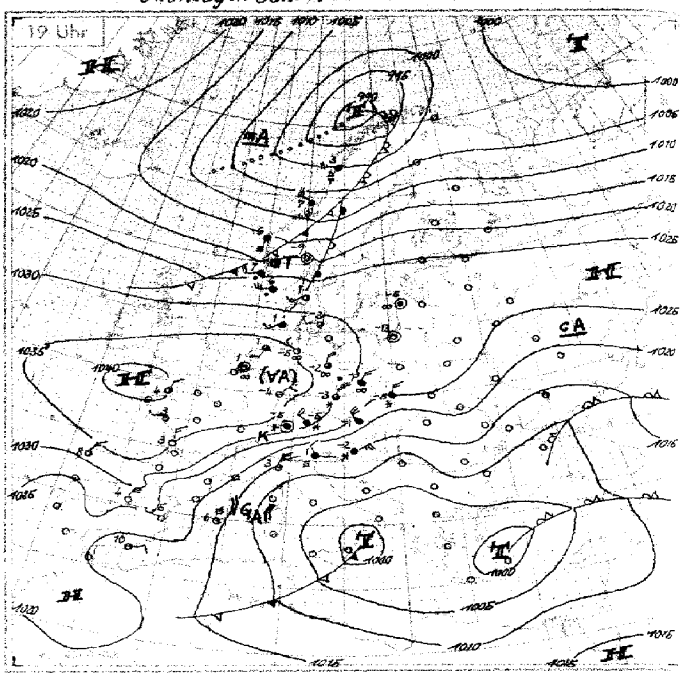

Wetterlage von heute nacht: *Dienstag, 2. Januar 1945*

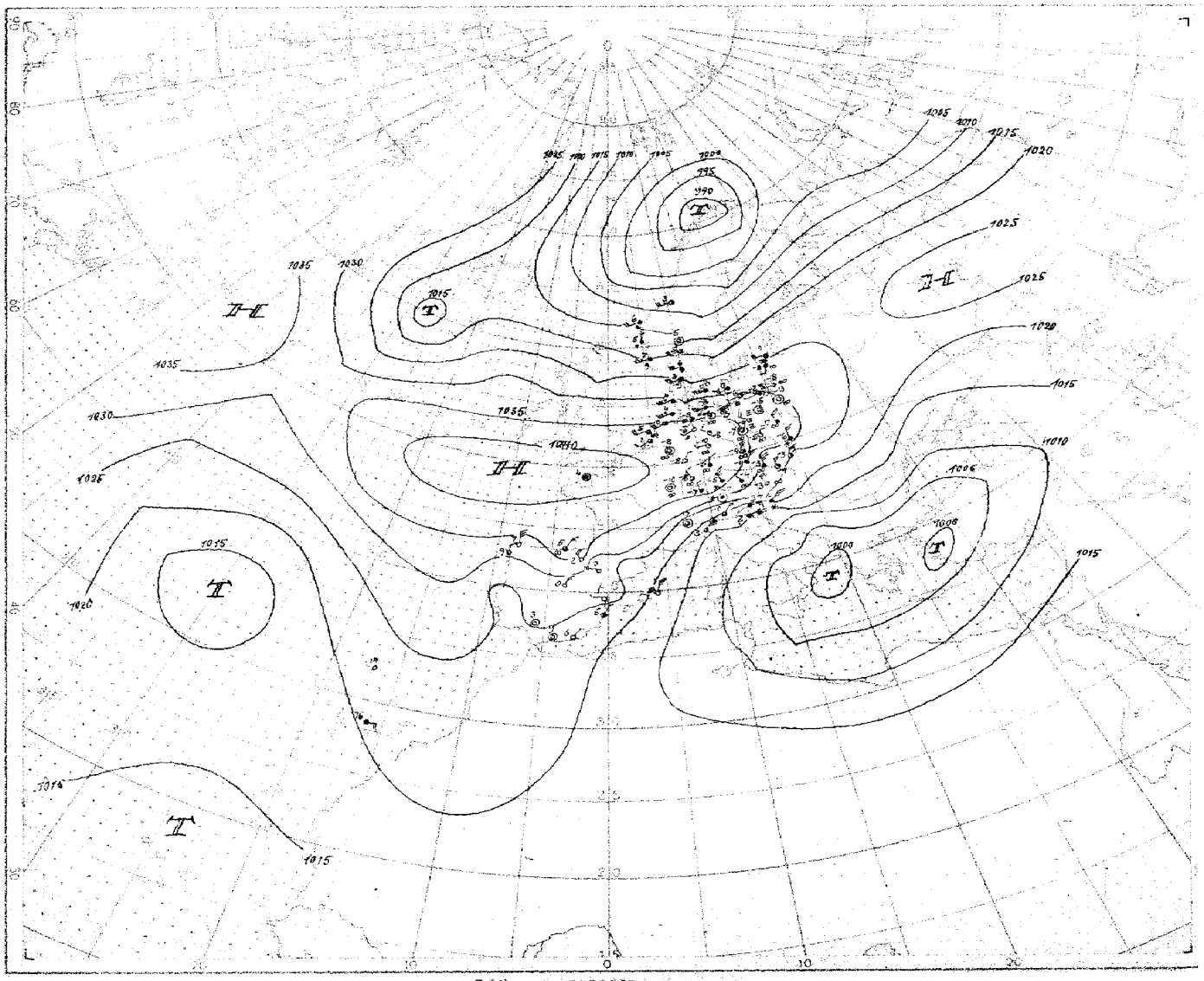

2 Uhr M.1 : 40 000 000 (60. Breitengrad)

r. 2.

Höhen-Aufstiege

1. Teil

Dienstag den **2. Januar** 1945

Seite 5

heute

= Datum
= Uhrzeit (D.G.Z.)

Schlüssel: Kenngruppe: T T I G G H₀H₀E₀T₀T₀ | Q₀Q₀Q₀Q₀E₀ s₀ s₀ s₀ G G | O L L I I g g 9 G G

Hauptisobarenflächen: H₀H₀T₀T₀U₀ ...

Markante Punkte: P₁P₁T T U₁ P₁P₁T T U₁

Pseudopot. Temperatur: 9 Q₀Q₀Q₀Q₀ Q₀Q₀Q₀Q₀Q₀ Q₀Q₀Q₀Q₀Q₀ I I I P₁P₁

Ort / Kennziffer / Höhe	Tromsö 008 102 m	Bodö 010 5 m	Drontheim 017 53 m	Bergen 022 35 m	Kristiansand 032 22 m	Kjeller 041 109 m	Hanstholm 045 29 m	Blaavandshuk 184 15 m	Leeuwarden 080 2 m	Helder 291 52 m	Emden 154 2 m	Helgoland 466 42 m	Unter. 406 181 94 m	Swinemünde 455 10 m	Hela 366 2 m	Gotenhafen 550 14 m	Gerdauen 319 63 m	Kopenhagen 48?		Nürburg 641 620 m	Essen 437 85 m	Erfurt 646 313 m	Berlin 440 57 m	Litzmannstadt 557 170 m	Krakau 561 216 m	Windau 473	Jaegen 020	Freiburg 690	Reichenbach 595	München 414 526 m	Pilsen 666 366 m	Wien 501 157 m	Klagenfurt 602 444 m	
ggG₁G₁			02 04	02 06	02 05	02 04	02 06	02 05		02 04	02 05		02 07	02 06	02 06	02 07	02 09	02 05		02 05		02 05	02 05	02 05	02 04	02 04	02 04	02 05	02 06	02 07	02 05	02 05	02 05	
TT 41			-	-	-	-	-	-		-	-		-	-	-	-	-	-		-		-	-	-	-	-	-	-	-		-	-	-	
TT 96			-	-	-	-	-	-		-	-64		-	-	-	-	-	-		-		-	-	-	-	-	-	-	-		-	-	-	
TT 225			-	-	-	-	-	-		-41	-67		-	-	-	-62	-65	-69		-64		-64	-66	-	-64	-	-66	-63	9-49		-	-65	-	
TT 300			-57	-52	-54	-54	-	-53		-51	-51		-52	-54	-61	-52	-54	-53		-51		-53	-63	-53	-55	-54	-52	-51	9-49		-52	-53	-58	
TT 400			-46	-39	-39	8-40	5-36	-37		-32	-35		-36	-31	7-42	-37	7-37	-37		2-35		-37	-37	5-39	5-41	-38	4-34	-37	-35		5-39	-41	-46	
TT 500			-35	^{0}18-28	-26	^{4}12-28	33-26	-26		-25	^{2}33-22		^{3}33-24	-26	^{7}28-27	^{5}31-23	^{8}28-27	^{4}30-24		^{5}32-25		^{5}32-25	^{5}31-25	^{6}32-24	15-29	17-19	^{4}13-28	^{6}31-15	9-28		^{4}24-27	^{8}28-28	-33	
TT 600			^{9}17-25	^{9}14-19	29-17	^{8}25-18	27-14	^{9}31-15		-22	^{2}32-11		28-15	-17	^{8}24-19	^{8}27-18	^{7}25-18	^{3}29-15		28-13		^{4}19-16	^{4}16-17	^{6}24-10	^{4}23-19	27-18	^{4}18-13	^{7}12-10	9-19		^{9}23-17	^{9}25-19	^{5}18-23	
TT 700			^{4}32-14	^{0}23-12	-7	^{8}22-11	-10	^{8}26-9		-5	24-2		-10	-12	^{8}21-12	-21	19-14	^{0}22-11		^{2}21-9		^{5}17-19	^{0}21-11	^{9}20-14	^{5}18-13	9-10	^{4}24-8	^{8}16-15	9-16		^{6}12-16	^{0}17-15	^{6}15-15	
TT 800			2-9	0-7	^{9}25-1	^{5}10-4	-3	^{9}20-5		-5	-6		-8	-7	^{7}17-6	^{2}9-10	^{9}12-10	^{8}20-6		^{4}12-7		^{6}11-10	^{7}11-10	^{8}14-10	^{7}11-10	^{8}16-7	^{5}13-8	^{9}8-14	^{0}10-13		^{7}11-10	^{9}13-18	^{8}7-13	
TT 900			^{0}19-2	20-3	23+2	^{8}20+2	^{9}29+2	^{0}22+1		-1	-1		-5	-3	^{9}9-5	-6	^{9}7-7	^{9}14-5		^{6}-9-9		^{7}6-6	^{7}7-6	^{8}8-7	^{9}0-12	-5	^{8}7-6	^{0}4-9	^{0}2-8		^{8}5-10	^{0}5-9	^{9}6-6	
950			14	16	24	17	22	20		-	-		-	-	8	-	5	12		-8		10	4	4	1	9	1	2	4		5	7	5	
T₀T₀ Boden			11+0	16+3	21+5	10-4	19+6	16+7		12+2	4-5		-2-8	1-6	0-5	5-4	-5-11	10-0		-4-17		-8-13	-6-9	-6-12	1-9	8-2	-7-13	0-10	5-8		5-5	1-7	5-14	
H₀H₀ 41			-	-	-	-	-	-		-	(2095)		-	-	-	-	-	-		-		-	-	-	-	-	-	-	-		-	-	-	
H₀H₀ 96			-	-	-	-	-	-		-	1584		-	-	-	-	-	-		-		-	-	-	-	-	(1575)	-	-		-	-	-	
H₀H₀ 225			(1037)	(1055)	(1059)	-	-	(1065)		1080	1079		-	(1061)	(1047)	1061	1056	1062		1071		1066	1063	-	1052	(1058)	1072	1066	(1066)		(1060)	1055	-	
H₀H₀ 300			849	876	882	873	-	900		903	902		893	887	877	884	879	886		893		889	887	880	876	877	895	886	886		881	877	863	
H₀H₀ 400			665	689	697	686	702	702		712	712		703	699	694	695	691	698		703		700	699	692	690	689	706	697	695		694	691	681	
H₀H₀ 500			546	555	543	554	547	547		557	555		547	544	541	544	537	544		547		545	544	538	537	535	549	542	540		540	538	532	
H₀H₀ 600			389	402	411	403	413	415		423	420		413	413	410	409	405	412		413		413	412	409	406	404	406	411	410		409	407	404	
H₀H₀ 700			277	288	295	289	297	299		305	303		298	298	296	294	291	296		298		298	297	293	293	289	301	298	297		296	295	291	
H₀H₀ 800			177	187	192	186	195	197		203	200		197	197	195	193	191	195		196		198	197	193	192	188	199	199	198		197	193	192	
H₀H₀ 900			87	96	99	94	103	105		112	109		106	107	105	104	102	104		108		108	107	103	104	98	109	110	99		108	105	103	
H₀H₀ 1000			3.7	12.8	24.7	11.1	18.5	23.2		28.7	25.8		25.2	24.8	23.0	22.2	19.9	21.5		29.8		28.2	26.3	23.2	23.8	15.5	29.0	29.4	18.3		22.1	23.9	20.9	
Hr 41/96			-	-	-	-	-	-		-	(509)		-	-	-	-	-	-		-		-	-	-	-	-	-	-	-		-	-	-	
Hr 96/225			-	-	-	-	-	-		-	505		-	-	-	-	-	-		-		-	-	-	-	-	(504)	-	-		-	-	-	
Hr 225/500			(510)	(520)	(516)	-	-	(518)		525	524		-	(517)	506	521	519	518		517		520	519	-	525	(517)	525	525	(525)		(520)	518	-	
Hr 500/1000			513	522	529	522	528	526		528	530		522	520	518	518	516	522		517		517	518	514	513	520	521	512	512		512	514	511	
TTU₁ Markante Punkte			-	-	-	-	-	-		-	-		24631	-	-	-	-	-		-		-	-	-	-	-	-	-	-	-	-	20641	-	
			-	-	-	-	-	-		-	07651		28581	-	-	-	-	-		-		-	-	-	-	-	-	-	-	-	-	22651	-	
			-	-	-	-	-	-		-	20681		33961	-	-	21621	-	-		-		-	-	-	-	-	-	-	-	-	-	24637	-	
			-	26561	-	-	-	-		-	22681		44813	-	-	23621	-	-		-		-	-	-	19631	25631	-	-	-	-	-	55961	-	
			-	33991	24631	-	-	-		-	36981		52723	25661	-	28561	-	-		-		22641	-	-	35621	26641	-	-	-	-	-	32768	-	
			29591	36951	25621	-	-	25641		-	42876		57691	64641	25701	56439	66640	-		20671		25641	-	-	36971	33541	-	21661	24591	-	-	59649	-	
			53829	45834	33991	30541	40861	35861		16641	73541		63651	66641	26691	57708	09637	18691		25611		65624	-	-	58704	59921	13691	48761	42851		-	66670	-	
			64729	47810	56951	63679	54784	45811		20641	77581		71591	81571	66648	67621	82598	72635		33751		79629	-	-	77607	65659	48711	56746	45881		85581	75628	50581	
			76619	58709	76541	74577	62621	66600		69564	91501		91551	84581	85587	72601	84609	75608		54682		87566	20711	30537	87687	11599	74605	66638	68678		26591	81597	35541	
			81571	86541	85016	84580	66611	74589		73551	93511		92561	98001	92548	78613	87600	85529		68622		94577	74635	76628	87630	97571	85566	78649	71609		56746	84630	68665	
			94049	89541	94051	92038	84578	85580		97571	98011		96541	02951	00539	96451	98549	97509		84572		98598	98559	94570	98568	83591	94579	93579	92580		84650	95590	77497	
			00019	04059	04074	99000	02064	03090		04049	03509		02569	03549	03549	03529	01609	05029		48639		00610	01529	01609	00568	02018	00629	96578	96569		94539	01538	96534	

= Datum
= Uhrzeit (D.G.Z.)

Aufstiege mit Positionsangaben

Länge und Breite

Flugzeugaufstiege

heute ... gestern

Ort / Kennziffer / Höhe	Mailand 302 110 m	Venedig 312 10 m	Vicenza 752	Bromberg 340	Kanea 737	54 N 20 E	52 N 21 E	50 N 21 E	Heiligenbeil 312 (heute)	Paderborn 077 (heute)	Kitzingen 717 (heute)	Lindenberg 425 122 m (heute)	Wien 501 (heute)	München 414 (heute)	Hamburg 403 (heute)	Paderborn 077 (gestern)	Hamburg 403 (gestern)	Wien 501 (gestern)	Lindenberg 425 122 m (gestern)
ggG₁G₁	02 05	02 05		02 05	02 04	01 16	01 16	02 09	02 07	02 07	02 06	02 09	02 07	02 07	02 08	01 17	01 15	01 16	01 12
TT 41	-	-		-	-	-	-	-	-	-	-	-	-	-	-	-	-	-	-
TT 96	-	-		-	-56	-	-	-	-	-	-	-	-	-	-	-	-	-	-
TT 225	-	-58		-	-57	-	-60	-64	-	-	-	-	-	-	-	-	-	-	-
TT 300	-55	-55		-	^{8}-46	-53	-58	-53	-	-	-	-	-	-	-	-	-	-	-
TT 400	-44	-46		-35	-38	-38	-36	-39	-	-	-	-	-	-	^{4}-35	-	-	-	-
TT 500	^{4}22-32	-32		-25	^{2}-24	-31	-28	-26	-	-	^{4}33-33	-	-	^{3}29-26	^{3}34-22	-	^{3}32-24	^{5}27-33	-
TT 600	^{5}18-23	^{2}22-20		-17	^{4}-16	-22	^{8}28-25	-18	^{9}23-20	^{3}29-14	^{3}29-15	^{5}27-17	^{6}23-19	^{4}23-18	^{3}31-12	^{2}22-19	^{3}25-17	^{8}19-24	^{4}-20
TT 700	^{5}15-15	-15		-14	^{4}-8	^{9}28-17	-15	-11	^{9}20-13	^{4}27-7	^{4}21-10	^{9}13-12	^{4}18-14	^{4}16-15	^{3}24-7	^{3}18-17	^{2}14-13	^{8}16-16	^{4}-14
TT 800	^{4}13-9	^{5}15-8		-10	^{5}-1	-11	-10	-8	^{6}14-8	^{3}15-6	^{6}12-9	^{4}11-10	^{6}13-9	^{0}6-15	^{9}11-5	^{3}8-11	^{3}7-12	^{9}6-14	^{8}-11
TT 900	^{4}2-1	-1		-9	^{3}+7	^{2}29-8	-7	-10	^{4}4-7	^{0}11-5	^{9}7-2	^{5}8-6	^{2}3-10	^{5}4-9	^{2}11-3	^{5}6-9	^{4}5-6	^{9}9-7	^{0}-5
Q 950	11	-		-	-	-	-	-	4	5	4	6	4	3	14	0	4	6	-
Q T₀T₀ Boden	3-12	2-6		-2-8	+7	-	-	0	1-6	0-9	-11-16	[illegible]-6	4-7	3-7	1-4	-6-8	1-3	4-7	1
H₀H₀ 41	-	-		-	-	-	-	-	-	-	-	-	-	-	-	-	-	-	-
H₀H₀ 96	-	-		-	1586	-	-	-	-	-	-	-	-	-	-	-	-	-	-
H₀H₀ 225	(1045)	1043		-	1058	-	1058	1066	-	-	-	-	-	-	-	-	-	-	-
H₀H₀ 300	866	864		-	877	872	878	888	-	-	-	-	-	-	-	-	-	-	-
H₀H₀ 400	681	681		693	689	684	689	688	-	-	-	-	-	-	710	-	-	-	-
H₀H₀ 500	531	532		534	534	531	534	541	(537)	(554)	549	-	(538)	541	553	-	542	525	-
H₀H₀ 600	402	402		407	401	402	404	413	407	420	415	412	407	410	419	411	410	397	405
H₀H₀ 700	290	289		292	286	289	291	295	293	306	305	298	294	296	302	298	296	285	298
H₀H₀ 800	190	188		192	183	189	192	194	192	202	197	197	194	197	199	198	197	186	192
H₀H₀ 900	99	98		103	89	100	102	105	102	112	109	107	105	109	108	109	107	97	102
H₀H₀ 1000	16.2	14.6		22.4	7.7	20.0	22.4	23.8	27.2	30.4	25.8	26.1	24.2	27.9	24.8	29.0	26.2	15.5	19.7
Hr 41/96	-	-		-	-	-	-	-	-	-	-	-	-	-	-	-	-	-	-
Hr 96/225	-	-		-	528	-	-	-	-	-	-	-	-	-	-	-	-	-	-
Hr 225/500	(514)	511		-	524	-	524	525	-	-	-	-	-	-	-	-	-	-	-
Hr 500/1000	516	517		516	531	511	513	518	(516)	(524)	520	-	(513)	513	529	-	516	509	-
TTU₁ Markante Punkte	-	-		-	-	-	-	-	-	-	-	-	-	-	-	-	30746	-	-
	-	-		-	-	-	-	-	-	-	-	-	-	-	-	-	57682	-	-
	-	-		-	12591	-	-	-	-	-	-	-	-	-	-	-	63652	-	-
	-	21561		-	18561	-	-	-	-	-	49764	-	-	-	36912	-	64662	-	-
	-	15581		-	25591	-	27551	23641	54734	-	61655	-	-	-	57648	-	58652	-	-
	-	21541		-	26561	-	53751	51751	55748	-	65664	53693	-	-	58642	-	69662	-	-
	-	34571		-	29921	38672	64691	52761	59719	55682	67614	71630	73636	-	88563	60692	73652	-	57735
	24571	52795		-	31989	39901	77607	82561	77599	71575	76615	75604	79594	47783	74555	62682	75642	-	62596
	78571	61642		42661	55713	77611	82601	86581	85582	75598	83576	76625	81555	42674	78599	88888	77643	50838	81558
	93634	89526		95543	63641	83601	94524	86561	93556	87544	88599	93585	81649	75685	88509	96590	92555	71679	85560
	98734	96521		98541	96131	87591	90571	91601	98538	96567	95558	98560	88619	77670	98638	98564	94570	76659	91540
	08514	02527		03564	00417	01559	02589	04578	02548	01568	03559	02290	01557	97559	03529	01569	03508	00517	01010

Klartexte:

Hamburg 15 Uhr: ∞ 0.0.5-0.8, ∞ 0.8 → Gi, 0.7-0.9, 3/10 tiefe Sc-Feld, S. Ci im W Ac-Feld, sonst wolkig Schleier, [illegible]

Paderborn 17 h: ∞ 0.0.2-0.8, 9/10 Sc fra 0.5-0.8, im Westen gestuft, > Gi im W 9/10 Cs bei 3.5 aufliegend.

Lindenberg 12 h: Drachenaufstieg: 10/10 St, Vereisung. Lindenberg 12.1.04 h Drachenaufstieg [illegible]

Wien 16 h: ∞, 9/10 St ab 1.0 in dünn. As übergeh., Obergr. im E bei 5.5, im W bei 6.0, Eisansatz, glatt, ab 3.0 9/10 Cs u. Ci fil, bei Landung Schnee.

Hamburg 08 h: ∞ 0-0.5, ∞ 0.3-1.2, 9/10 Sc 0.7-1.2, 9/10 Sc 1.6-2.2 mit Fallstr., darü gute Sicht, > Gi (7.8) 10/10 As fra, im NW auf 6.5 absinkend, Eisansatz.

Heiligenbeil 07 h: 3/10 Sc über Samland u. Haff, 8/10 Sc 3.0-4.0, 5/10 Ac mit Schicht darü verwachsen, 8/10 As, 3/10 As im E > Gi, darü 10/10 Cs.

Köln 08 h: ∞ -0.8, 3/10 Sc 0.6-0.8, 6/10 Sc 2.2-2.4, 4/10 Ac, As fra > Gi, S- u. E-Horizont frei.

Kitzingen 08 h: ∞ -0.7, Rhein-Main-Gebiet bis 2, in Tälern nördl. des Mains ≡, 4/10 Ci, Cs > Gi, Cs-Schirm im W von NE-SW.

München 07 h: Sonnen [illegible], 7/10 St 0.9-2.4 mit Quellg. gegen 3 auf 3.5 ansteigend, vereinz. Ci.

Wien 05 h: ∞ 1.1-1.7, 10/10 Sc quell., dann Eisansatz 5, im E Auflockerung der Sc-Decke, Ac, Ci fil-Spuren > Gi.

Karten vom Frühtermin

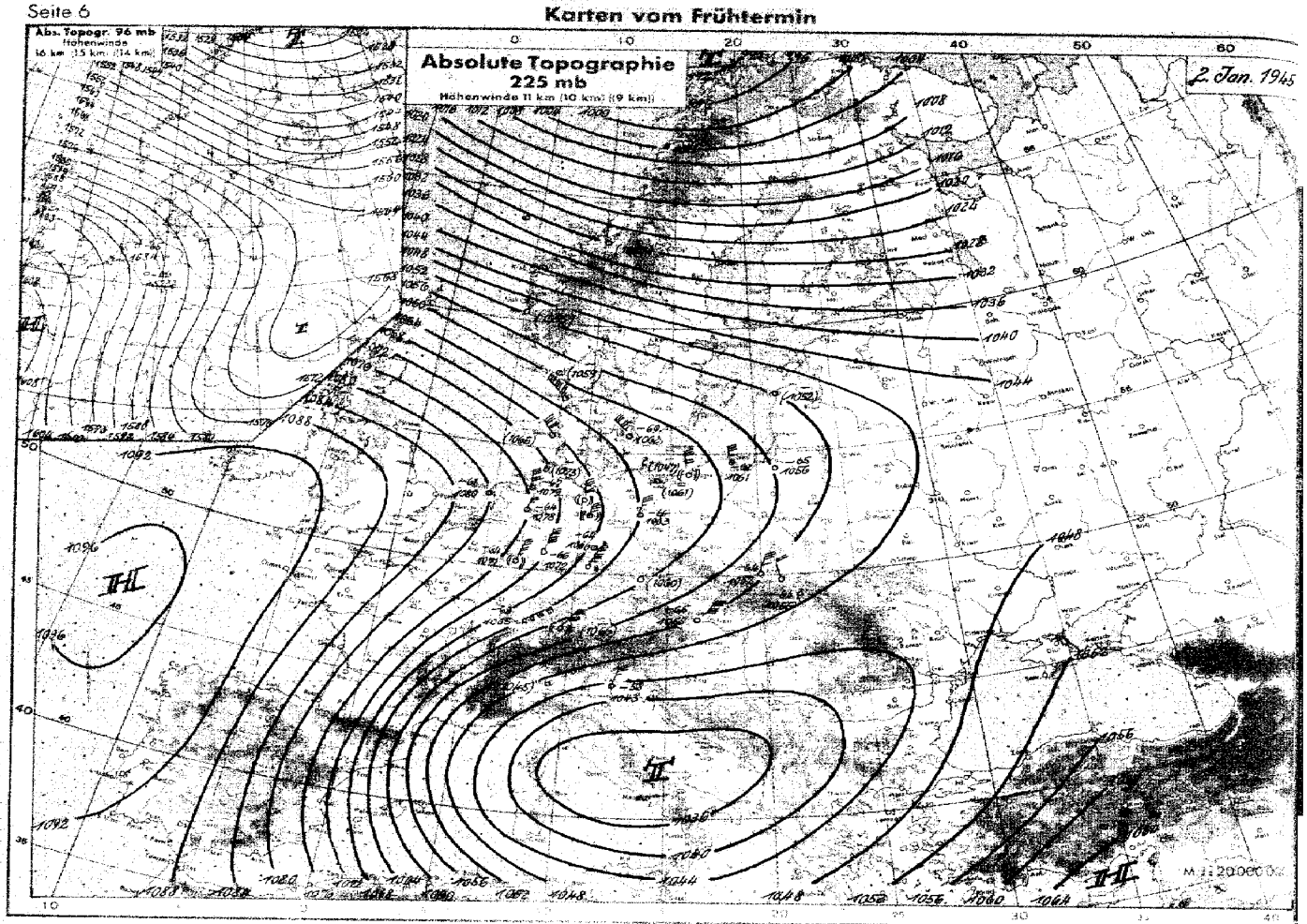

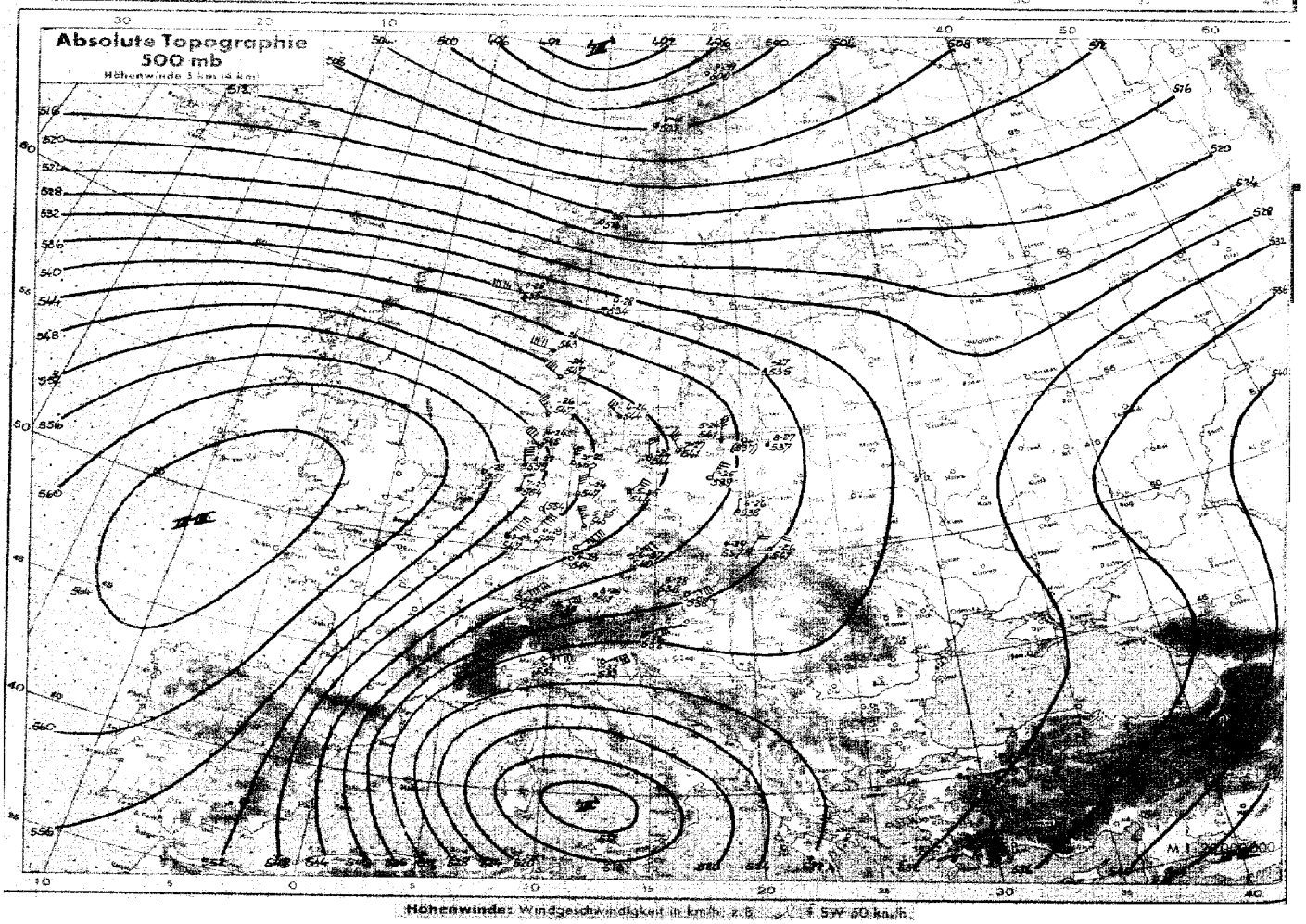

Höhenwinde: Windgeschwindigkeit in km/h, z. B. SW 50 km/h

Karten vom Frühtermin

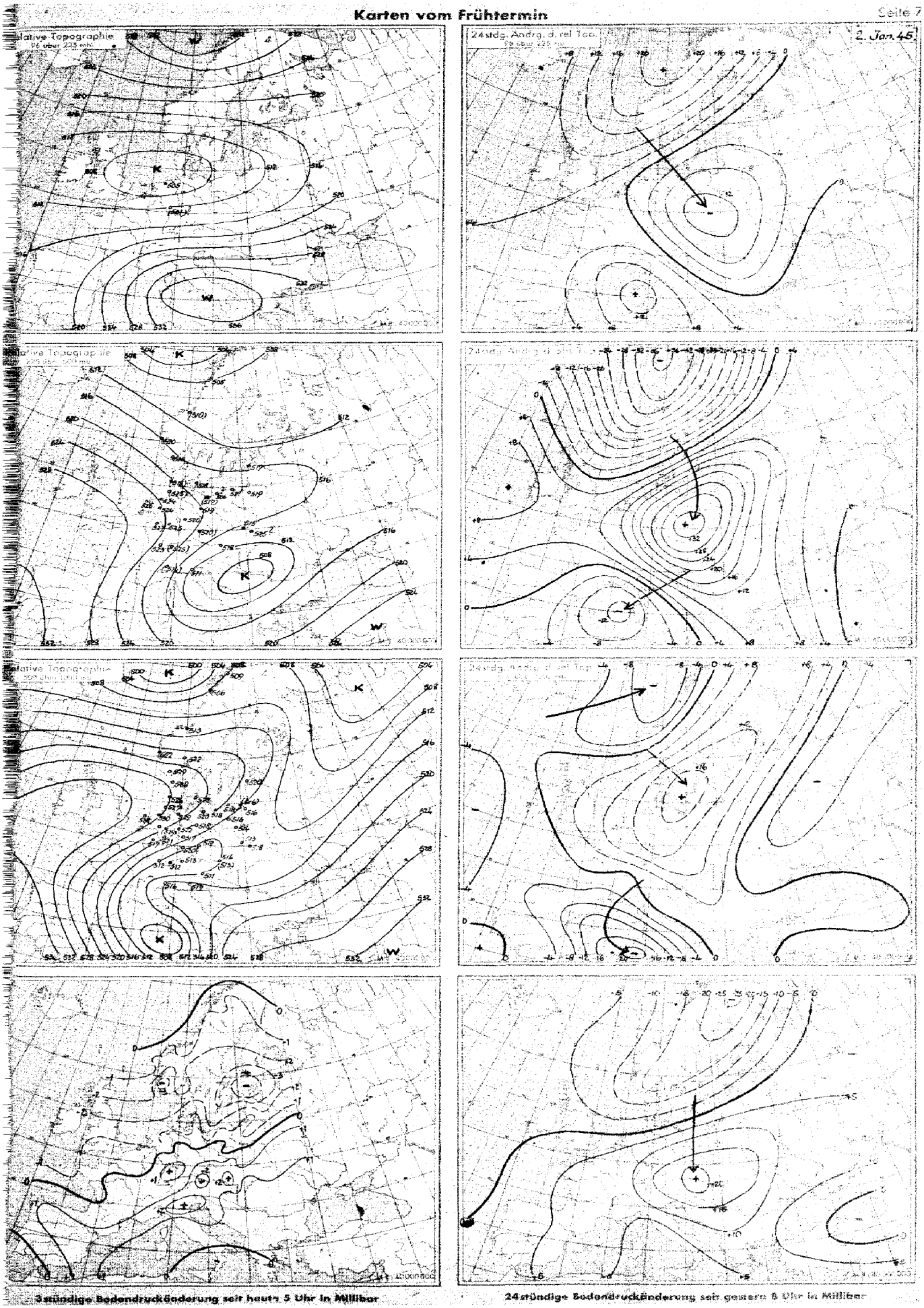

3stündige Bodendruckänderung seit heute 5 Uhr in Millibar

24stündige Bodendruckänderung seit gestern 8 Uhr in Millibar

Nr. 2

Höhen-Aufstiege

2. Teil

Dienstag den 2. Januar 1945

Seite 8

Vortag

yy = Datum
GG = Uhrzeit (D.G.Z.)

Oberer Teil: UOOTT = Relative Feuchte in 10%, darunter Pseudopot. Temperatur in °C und wahre Temp. (°C) an den Hauptisobarenflächen.
Mittlerer Teil: HaHaHa = Höhen der Hauptisobarenflächen in dgm. Dekametern.
HrHrHr = Abstand zwischen 500 u. 1000, 225 u. 500, 96 u. 225, 41 u. 96 mb-Fläche.
Unterer Teil: PiPiTTUi = Druck, Temperatur und Feuchte an den markanten Punkten.
Klammern zeigen an, daß der Wert durch Verlängerung der Zustandskurve ergänzt ist.

	Ort (Kennziffer, Höhe)	Kopenhagen 181	Bodö 010 5 m	Bergen 022 35 m	Kjeller 041 183 m	Hanstholm 185 29 m	Helsinge 519	Leeuwarden 010 2 m	Leeuwarden 010 2 m	Emden 154 2 m	Unterlüß 181 94 m	Swinemünde 455 10 m	Nest 244 2 m	Gerdauen 319 63 m	Nürnburg 041 280 m
	yyGG	01 17	01 17		01 16	01 16	01 17	01 17	07 15	01 16		01 16	01 16	01 17	01 17
UOOTT	41	-	-		-	-	-	-	-	-		-	-	-	-
UOOTT	96		-		-	-	-	-	-	-		-	-	-	-
UOOTT	225				-65	-65	-65	3 -54	-65	-68		-	-	-64	-
UOOTT	300	-50	-55		-52	-51	-59	3 -47	-57	-54		-	-55	-55	-56
UOOTT	400	-47	-45		6 -36	-35	-36	4 -34	4 -36	-39		-37	3 -38	8 -42	3 -39
UOOTT	500	8 -26	6 17-36		7 31-25	34-22	6 34-24	4 33-24	30-25	33-24		-25	3 29-26	7 25-30	2 28-26
UOOTT	600	5 -17	8 24-26		7 18-16	3 28-24	21-17	4 28-14	23-18	29-16		-20	4 17-23	8 16-23	4 20-27
UOOTT	700	5 -12	9 13-19		6 24-9	3 24-9	-11	2 20-9	4 15-14	-12		-17	4 12-16	8 14-17	4 8-20
UOOTT	800	5 -11	7 12-10		6 24-1	-4	2 8-10	5 12-8	2 9-10	-10		2 13-12	7 12-10	0 19-12	5 8-11
UOOTT	900	8 -6	8 15-1		4 14-1	-4	-6	7 9-3	7 14-4	-5		-7	0 9-5	0 -1-1	7 2-9
OO	950	-	18		6	11	-	7 8-3	10	3		-	9	-1	3
OOTrTr	Boden	-5	12-0		2-7	10-2	2-4	0-1	6-3	5-3		-0	8+0	1-6	4 8
HaHaHa	41	-	-		-	-	-	-	-	-		-	-	-	-
HaHaHa	96	-	-		-	-	-	-	-	-		-	-	(1550)	-
HaHaHa	225	(1065)	-		1065	1079	1066	1080	1063	1063		-	1055	1043	(1054)
HaHaHa	300	885	845		887	896	883	899	886	891		-	873	867	861
HaHaHa	400	696	660		697	705	699	707	696	702		692	690	682	695
HaHaHa	500	541	511		542	548	543	550	541	547		537	535	530	541
HaHaHa	600	410	384		410	415	411	369	409	415		406	405	401	409
HaHaHa	700	296	275		294	306	295	302	298	300		294	294	288	297
HaHaHa	800	195	174		191	197	195	200	196	200		195	194	189	198
HaHaHa	900	106	83		100	107	105	110	107	110		105	105	100	109
HaHaHa	1000	25.1	0.0		17.5	24.4	24.0	27.6	24.2	28.0		23.9	23.0	20.5	27.8
HrHr	41/96	-	-		-	-	-	-	-	-		-	-	-	-
HrHr	96/225	-	-		-	-	-	-	-	-		-	-	(507)	-
HrHr	225/500	(524)	-		523	515	523	529	523	518		-	519	514	(514)
HrHr	500/1000	516	511		524	524	519	523	516	519		513	512	509	513
PiPiTTUi	Markante Punkte	-	-		-	-	-	-	-	-		-	-	-	-
PiPiTTUi		-	-		-	-	-	-	-	-		36921	-	-	-
PiPiTTUi		-	-		-	-	-	-	-	-		37921	-	14561	-
PiPiTTUi		-	-		18661	-	-	-	18671	-		54231	-	15651	-
PiPiTTUi		-	-		20671	16691	-	-	20681	-		55731	-	20671	-
PiPiTTUi		-	-		43816	16731	22651	24553	25611	-		52721	-	28581	25661
PiPiTTUi		15571	-		55747	21681	44817	23603	48741	18571		64701	-	34991	48772
PiPiTTUi		72615			65027	54705	52726	63614	63662	23691		78632	23641	37941	61674
PiPiTTUi		76626	30551		70546	65649	96623	77593	84692	83641		81623	56733	52787	68713
PiPiTTUi	●	88567	37971		85625	82561	78611	96006	84596	73631		86591	68704	75639	84585
PiPiTTUi		93578	95028		93536	89011	81551	02018	92034	75631		94541	96599	87608	89597
PiPiTTUi		03528	00028		00527	03017	03539	04019	03556	04008		03019	03010	02549	87678

	Ort (Kennziffer, Höhe)	Siegen 090	Essen 437 85 m	Erfurt 646 313 m	Berlin 440 57 m	Bromberg 340	Krakau 651 216 m	Wündorf 473	Freiburg 950	Reichenbach 695	München 414 526 m	Wien 501 167 m	Klagenfurt 502 464 m	Budapest 541 472 m	Mailand 322 110 m	Venedig 312 30 m	Vicenza 232		Nachtrag: Kungs 227		Nachtrag: Wündorf 473
	yyGG			01 17	01 17	01 16	01 17	01 16	01 17	01 17			01 17		01 17	01 16			01 04		01 44
UOOTT	41			-	-	-	-	-	-	-			-		-	-			-		-
UOOTT	96			-	-	-	-	-	-	-			-		-	-			-		-
UOOTT	225			-63	-63	-54	-64	-65	-56	-56			-		-53	-58			-56		-55
UOOTT	300			-52	-49	-49	-58	-53	-52	-53			-		-53	-57			-52		-54
UOOTT	400			-39	-38	-36	7 -45	-38	-41	-41			-46		-49	-48			-41		-46
UOOTT	500			4 27-29	2 29-26	-28	7 22-32	-25	6 17-36	3 16-38			7 18-35		3 17-36	0 19-36			-26		-37
UOOTT	600			6 15-27	4 16-24	-22	7 17-24	6 16-30	7 10-29	4 12-29			4 17-24		4 13-27	13-27			-15		12-23
UOOTT	700			5 10-19	7 14-16	-16	8 14-16	2 10-17	4 9-21	4 11-20			0 13-18		4 11-19	6 12-20			4 -12		6 15-17
UOOTT	800			7 9-13	8 9-12	-10	5 8-12	2 8-11	0 6-15	4 11-12			7 10-8		4 11-10	6 12-10			8 -3		8 11-11
UOOTT	900			8 5-6	4 8-2	-9	8 6-12	-9	0 2-11	0 6-9			5 10-3		4 13-1	5 11-3			6 24+6		-6
OO	950			4	9	-	1	-	3	4			8		12	9			26		16
OOTrTr	Boden			0-9	5-3	-9	1-8	-5	3-8	4-7			9-11		10-9	7-8			26+10		-7-7
HaHaHa	41			-	-	-	-	-	-	-			-		-	-			-		-
HaHaHa	96			-	-	-	-	-	(1573)	(1582)			-		-	(1561)			-		-
HaHaHa	225			1053	1059	1058	1032	1053	1046	1043			-		1034	1025			1050		1032
HaHaHa	300			874	880	875	858	876	866	863			-		853	845			868		850
HaHaHa	400			686	691	686	675	686	679	677			672		684	666			680		659
HaHaHa	500			533	536	531	525	533	528	527			524		522	518			529		521
HaHaHa	600			404	407	402	397	401	402	402			397		395	391			393		394
HaHaHa	700			293	295	290	285	289	299	292			284		285	281			277		282
HaHaHa	800			165	195	190	185	189	194	194			185		185	182			175		183
HaHaHa	900			106	105	107	97	100	106	105			95		95	92			83		94
HaHaHa	1000			25.1	24.0	20.5	17.1	19.2	25.3	24.0			13.1		11.8	9.5			-2.6		12.9
HrHr	41/96			-	-	-	-	-	-	-	-		-		-	-			-		-
HrHr	96/225			-	-	-	-	-	(527)	(539)			-		-	(536)			-		-
HrHr	225/500			520	523	526	507	520	519	516			-		513	507			522		511
HrHr	500/1000			506	512	511	508	514	503	503			511		510	509			532		506
PiPiTTUi	Markante Punkte			-	-	-	-	-	-	-			-		-	-			-		-
PiPiTTUi				-	-	-	-	-	-	-			-		-	-			-		-
PiPiTTUi				-	-	-	-	-	-	-			-		-	14521			-		-
PiPiTTUi				-	-	-	-	22651	-	-			-		-	17551			-		-
PiPiTTUi				-	-	-	-	44617	14581	-			-		-	19521			-		17931
PiPiTTUi				-	-	-	-	62681	18591	-			-		20351	23591			-		43941
PiPiTTUi				20621	-	-	-	64591	17561	18561			33501		27531	25571			20551		47901
PiPiTTUi				25521	-	-	13641	77031	45851	25561			35551		28551	32581			27511		54888
PiPiTTUi				57725	-	-	75651	83602	51867	34991			67680		32511	34571			56601		94733
PiPiTTUi	●			82639	-	-	78624	88651	86610	77650			72680		37511	65748			65611		47551
PiPiTTUi				97557	20681	62721	87638	99541	88620	87610			92585		99054	96024			95066		00661
PiPiTTUi				00568	02508	06589	99558	02540	86669	96569			95599		00044	01023			94090		02659

Höhenwinde

yy = Datum
GzGz = Uhrzeit (D.G.Z.)
Pi = Art der Messung C = Wolkenart Ep = Durchführung der Messung HgHg = Gipfelhöhe PiPi = Art der Messung
HpHp = Mittlere Höhe über NN
DpDp = Windrichtung (N = 36)
Vp = Windgeschwindigkeit in Stufen für je 10 km/h

	Ort	Bardufoß 732	Tromsö 006	Bodö 010	Bodö 010	Drontheim 017	Drontheim 017	Bergen 022	Bergen 022	Lista 030	Kristiansand 032	Fornebu 039	Fornebu 039	Kjeller 041	Kopenhagen 181	Kopenhagen 181	Hanstholm 185	Skagv. huk 186
	yyGzGz					01 55		02 06	01 17		02 05			02 04	01 17	02 05	01 16	01 14
	Pi C Ep HgHg oder PiPi					79610		-	79200		77			44	44	88	85	25614
HpHp DpDp vp	27 km																	
	21 ..																	
	16 ..																	
	13 ..																	
	11 ..					29140									29110	32110	3480	10.7 01120
	9 ..					28170			28170						29110	3340	35100	02110
	7 ..					28150		4.8 28220	28160		30120				3090	3280	3590	0190
	5.3 ..					27140		28110	28120		29100				0370	3240	3570	0180
	4 ..					27120		28110	28100		29100				0360	3250	3450	0170
	3 ..					28100		2980	2880		2990				0150	3040	3440	0170
	2 ..					1960		29160	2680		29100			3150	3620	2950	3340	3450
	1.3 ..					2470		2840	2480		2970			3040	3310	2960	2840	3120
	0.8 ..					2660		2760	2160		2980			2630	3410	2850	2740	3120
	0.3 ..					2440		1440	1040		2850			2320	3410	2720	2330	2220

	Ort	Blaavandshuk 184	Blaavandshuk 184	Leeuwarden 010	Leeuwarden 010	Helder 291	Helder 291	Travemünde 130	Emden 154	Emden 154	Wunstorf 176	Wunstorf 176	Unterlüß 181	Unterlüß 181	Wesendorf 189	Karlshagen 285	Karlshagen 285	Hamburg 403
	yyGzGz	02 05	01 17	01 15	01 17	02 04			02 05	01 16	01 12		02 07					01 15
	Pi C Ep HgHg oder PiPi	88	85211	99	44	77			77	77	25311							86114
HpHp DpDp vp	27 km																	
	21 ..																	
	16 ..																	
	13 ..								36110									
	11 ..	33100	3690	02190					36100	03130								10.1 04130
	9 ..	33110	0190	02190					3690	03120	0680		3680					04170
	7 ..	3280	0180	02160	0290				3680	03110	0450		3670					03140
	5.3 ..	3270	0180	02150	0290	0330			3580	0290	0220		3650					03110
	4 ..	3160	3650	02120	0190	0240			3460	03100	0220		3530					03100
	3 ..	3140	0140	0280	0160	3640			3340	0370	0330		3330					0480
	2 ..	-	0540	0250	0180	3230			3040	0240	0430		3240					0330
	1.3 ..	2950	3120	0250	3620	2920			2940	0230	0530		2950					-
	0.8 ..	-	2730	0240	-	2730			2850	3620	0430		2840					0120
	0.3 ..	2530	2030	0230	2805	2440			2550	3520	0620		2730					-

	Ort	Hamburg 403	Warnemünde 406	Hannover 421	Rechlin 451	Helgoland 465	Priesterland 46?	Brüsterort 300	Brüsterort 305	Pillau 310	Heiligenbeil 312	Gerdauen 319	Gerdauen 319	Danzig 405	Königsberg 427	Satenhafen 550	Satenhafen 550
	yyGzGz	02 06					01 14					02 03	01 17			02 04	
	Pi C Ep HgHg oder PiPi	8 800					11546					77	77			77	
HpHp DpDp vp	27 km																
	21																
	16 ..																
	13 ..																
	11															3580	
	9	35100														3580	
	7 ..	3630														3560	
	5.3 ..	3570					5.0 0360					0250	0150			3670	
	4 ..	3620					0350					3630	3530			3640	
	3 ..	3730					0370					3540	0330			3630	
	2 ..	3530					0140					3230	0330			3440	
	1.3 ..	2940					3630					3230	0330			3740	
	0.8 ..	-					3630					3120	0520			2830	
	0.3 ..	2520					3510					2710	0220			2340	

	Ort	Bromberg 340	Düsseldorf 002	Bonn 022	Nürburg 041	Nürburg 041	Kassel 351	Gießen 363	Gießen 363	Köln 436	Essen 437	Dortmund 438	Siegen 090	Staaken 207	Sorau 230	Guben 238	Stargard 249	Stargard 249	Bad Saarow 2??
	yyGzGz	01 16			02 05	01 17							02 06		01 17			01 17	
	Pi C Ep HgHg oder PiPi	99			99	99							99		86618			81770	
HpHp DpDp vp	27 km																		
	21																		
	16 ..																		
	13 ..																		
	11	0490											02120						
	9	0320			02110								01110			0680			
	7 ..	0420			02130	03180							0390			0560			
	5.3 ..	0410			03110	03160							0340			-		0490	
	4 ..	3230			3580	04130							0460			0630		0470	
	3 ..	0440			3860	0670							0250			0550		0260	
	2 ..	0480			3230	0550							3620			0480		0230	
	1.3 ..	0440			3510	[illegible]	[illegible]	[illegible]	[illegible]	[illegible]	[illegible]		3610			0450		0340	
	0.8 ..	0450			3210	[illegible]	[illegible]	[illegible]	[illegible]	[illegible]	[illegible]		3610			0040		0330	
	0.3 ..	0580			3005	[illegible]	[illegible]	[illegible]	[illegible]	[illegible]	[illegible]		0080			0210		0150	

Wetterlage von heute morgen: *Dienstag, 2. Januar 1945*

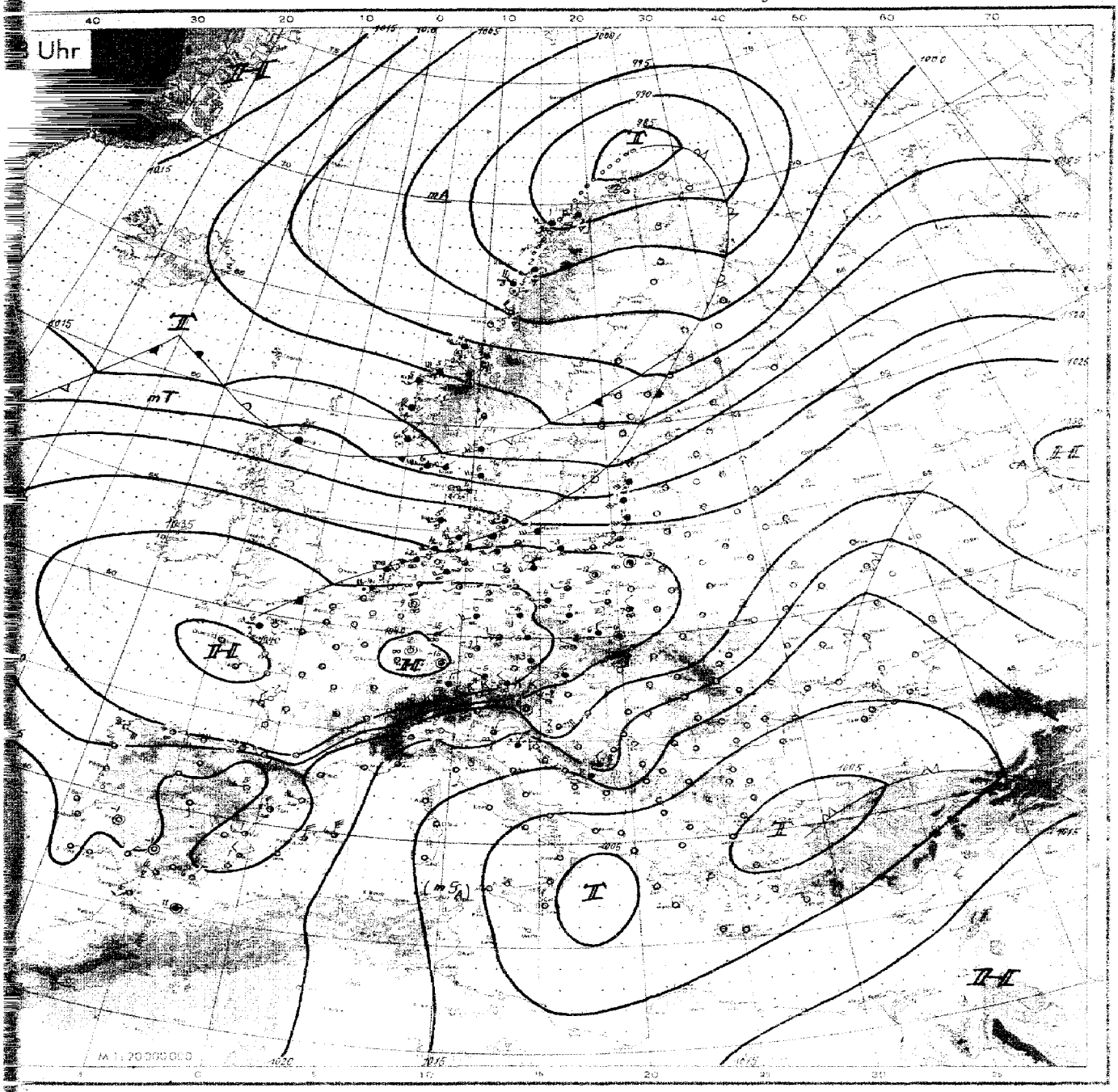

Wetterübersicht *Dienstag* den *2. Januar* 1945

Das antizyklonale Steuerungszentrum südwestlich England hat sich weiterhin in vollem Umfang erhalten. Ein seiner Nordflanke wurde in breitem Strom Warmluft herangeführt, die in der Höhe den Hochkeil weiter weit nach Osten vorgeschoben hat. Die Erwärmung beträgt kochzeichend bis zu 15°, und über Kopenhagen liegt die Tropopause mit −73° bei 10500m. Entsprechend verschob sich die Sturzwindzone von Nordwest nach Mitteldeutschland, wo heute in 10000m Nordnordostwinde von 250km/h gemessen werden. Mit dieser Entwicklung wurde auch die Troglage über dem Ostteil Mitteleuropas beendet, und in der Bodenkarte ist fast eine Brücke hohen Druckes von Westeuropa nach Rußland angedeutet.

Der gestern nach Südskandinavien verlaufende Bodenhochkeil schwenkte rasch auf antizyklonaler Bahn in zonale Lage und brachte in seiner Divergenz Aufklaren mit strengen Frösten. Nur über Südost- und Süddeutschland hielt sich noch, durch Stau verstärkt, die Schichtbewölkung mit örtlichen Schneefällen. Das Kältegebiet über dem Alpenraum verlagerte sich nur wenig, ein Teil wanderte südwestwärts ab. Die Bodenkaltfront überschritt unter Gewittern Algier und Tunis, und selbst in Spanien wurde in mittleren Schichten Abkühlung um 8° festgestellt. So wurde die Ostströmung zwischen dem mitteleuropäischen Hochausläufer und dem Tiefe vorn über dem Mittel- und Ostmittelmeer aufrecht erhalten, und über dem südosteuropäischen Raum floß wegen der unter 2000m an Schwall kühlerer ostländischer Luft ein. Über Polargas und dem Südatlantikraum verstärkten sich die Polargas-Strömungen.

Über dem nördlichen Mitteleuropa stellte mit Verschiebung der Warmluft stärkere Aufgleitungen ein, wobei an Vorderrand über nur bis etwa 50° Grad Breite vordrang. Bis an die Kaltfronte das nach Nordnordwestgen gewanderten Tief fällige Kaltluftausbruch wird vorläufig noch durch eine weitere Störung verzögert, die südostwärts Nahrung aufgenommen werden muß. Im Bereich der damit für das nordliche Mitteleuropa anhaltenden Warmluftzufuhr kann, da eine Besserung der Zirkulationslage unwahrscheinlich ist, über dem mitteldeutschen Raum mit dem Auftreten von Glatteis gerechnet werden. Die Periode mäßiger bis strenger Fröste für die südliche Reichshälfte bleibt dabei bestehen.

gez. Brezowsky

Zentrale Wetterdienstgruppe

 Dienstag, den 2. Januar 19..

Ausland: Bodenstationen: Küstenorte ○	Höhe m	JJJ	Gestern 14 Uhr CC	wwVhN	DDFWN	PPPTT	UCapp	Gestern 19 Uhr CC	wwVhN	DDFWN	PPPTT	UCapp	RR TxTn SVs E	Heute 2 Uhr CC	wwVhN	DDFWN	PPPTT	UCapp	Heute 8 Uhr CC	wwVhN	DDFWN	PPPTT	UCapp	RR TxTn SVs E
Ingoy ○	4	005																						
Tromsö ○	102	008	9X	83656	18788	29752	9X735	9X	33?45	20258	94402	?X310	03009											
Bodö ○	17	010	5X	58846	26577	31104	8X542	80	48745	24587	98703	5X109	02044											
Nordöyan ○	37	014						96	[illegible]	26588	26307	70206	-											
Drontheim ○	64	017	5X	64758	20278	14203	8X715	5X	64758	2?268	09003	XX710	99036	42	02764	20464	08803	50702	52	27754	12468	05482	8X903	9902?
Krakenes ○	41	021	55	61554	16768	49506	6X715	52	03704	16458	14706	0X503	04471	52	04604	20468	15006	6X806	67	03760	20328	11305	0X705	04471
Utsira ○	56	023	72	[illegible]	16868	[illegible]	9X343	02	62738	24468	23207	9X8??	03391						06	60678	28368	15206	9X504	[illegible]
Lister ○	9	030						XX	32XX8	24558	26536	9X709	01044	XX	225X8	24668	21707	04810	XX	615X9	24769	17707	9X809	XX4?1
Färder ○	9	036	52	03862	20628	36802	7X815	50	01962	22602	22503	90809	00291	57	02964	22616	15805	5X815	52	03844	22328	12105	00806	0059?
Aarhus ○	47	180						5X	03745	22418	21850	60804	00470											
Kopenhagen ○	1	181	70	45510	30404	31800	72204	04	65592	24422	32453	00904	00453	5X	03765	20528	28750	8X711	5X	05636	22628	26702	9X707	
Skagen ○	3	182	55	02844	22241	32240	64902	03	02844	20347	27304	72808	00383	5X	03738	24628	21706	8X812	5X	05638	24528	16906	8X814	05160
Hanstholm ○	46	183						44	02824	24484	23803	7X865	-											
Hammershus ○	77	185	22	04890	02412	28564	04307	06	02890	32240	30653	00103	00380	5X	05848	20348	29800	00806	6X	03748	22628	25201	0X911	00571
Helder ○	6	291	54	05?15	32225	XXX05	[illegible]	5X	02768	30228	36004	7X301	-	54	05754	33406	34905	73805	5X	22538	24458	32750	0X607	[illegible]
De Bilt	12	293	10	?XXXX	32403	35?05	25405							00	05690	00003	37653	82202						
Mailand	119	302						00	01890	30511	46707	31007	-	00	01790	28403	30903	22308	00	15690	10100	24352	50412	0053?
Genua ○	2	305						09	01890	35522	14403	90202	-	04	01890	02302	16303	30307	04	01890	32203	19902	46307	00042
Venedig ○	10	312	07	05500	00?27	13104	9X504	57	45304	32148	13304	5X311	-	57	05554	04327	17850	6X312	54	05664	02424	21301	60412	0026?
S. Sebastián	258	350	7X	05744	24624	32703	8X903												70	05852	06312	38453	70403	0137?
Gijon	13	351						5X	05728	28458	34708	8X308	00270						50	05763	06213	38204	80402	9725?
Madrid	667	353	00	04690	32240	22325	60807	00	02890	25600	35204	65303	00070	00	00790	02400	XXX00	[illegible]	00	00790	14100	22053	70205	00543
Sevilla	7	354	00	05680	00000	24310	50904	00	00680	02000	23309	60404	00450	00	00890	00000	35103	00103	00	00890	03100	26201	70404	08520
Almeria ○	65	355						50	01852	06212	15840	65407	00180	00	00990	02300	22905	70405	54	01853	02103	25006	60407	00180
Mahon	40	357	9X	74668	65572	19005	9X304	80	02754	65614	16306	50408	91090	90	04774	65544	49305	60400	80	01754	65714	10904	80406	0003?
Barcelona ○	42	358	80	05690	26490	45207	50840												07	04790	59504	26301	20411	0635?
Valencia ○	18	359	30	00640	28102	20640	08201	00	00790	25400	25105	80340	00470	00	00790	24100	26904	70308	50	01756	24201	29101	50307	00360
La Coruña ○	57	362	5X	03758	06328	31809	6X200	64	02765	02514	31108	70302	00370	00	00890	66600	33407	500XX	00	00790	41600	33906	50402	00370
Tetuan	85	028	70	05803	53513	44815	60628												60	01852	20242	24003	80403	0008?
Funchal ○	110	395																						
Teneriffa ○	37	400	70	04803	08113	22619	40935	70	04803	00013	20146	62401	00081						5X	03858	08328	20716	7X601	00180
V. Cisneros	6	404	00	00890	04402	45548	20302	00	05860	02400	45718	40204	00380						00	028X0	36200	45913	60602	0128?
Budapest	130	541																						
Canea	63	737	6X	02648	00068	96608	9X400							53	02945	20425	XXX08	30600						
Bergstationen:	Höhe m	JJJ	CC	wwVhN	DDFWN	PPPTT	UCapp	CC	wwVhN	DDFWN	PPPTT	UCapp	RRTTE	CC	wwVhN	DDFWN	PPPTT	UCapp	CC	wwVhN	DDFWN	PPPTT	UCapp	RRTTE
Fanaraken	2072	024	XX	76009	23914	83?63	0X710												XX	83009	27549	77060	0X807	25605
Svandals Flona	1065	026	72	72528	24178	00355	8X505																	

Wolkenzugmessungen

yy = Datum
GzGz = Uhrzeit (D.G.Z.)

HuHu = Höhe über NN
DpDp = Windrichtung (N = 36)
vp = Windgeschwindigkeit in Stufen für je 10 km/h

Ort																
yyGzGz																
HuHu																
DpDp vp																

Höhenwinde

yy = Datum
GzGz = Uhrzeit (D.G.Z.)

Pi = Art der Messung C = Wolkenart Ep = Durchführung der Messung HgHg = Gipfelhöhe PiPi = Art der Messung

HpHp = Mittlere Höhe über NN
DpDp = Windrichtung (N = 36)
vp = Windgeschwindigkeit in Stufen für je 10 km/h

Ort	Mark... 256	Nest 266	Nest 266	Kolberg 294	Swinemünde 455	Swinemünde 455	Lindenberg 425	Berlin 440	Berlin 440	Schkeuditz 449	Stolp 459	Mocksau 520	Nordhausen 636	Erfurt 646	Erfurt 646	Tschenstochau 152	Breslau 413	Gleiwitz 454
yyGzGz		01 46			01 46	02 05	01 42	01 47	02 05					01 47	02 05			
Pi C Ep HgHg oder PiPi		44			-	88	41	90215	91246					44	77			
HpHp DpDp vp 27 km																		
21																		
16																		
13																		
11								04 130	02 70					05 210				
9		05 190				36 80		04 140	02 90					05 190				
7		04 145			04 130	35 70		04 130	02 80					06 170	05 200			
5.5		03 110			04 130	35 60		03 120	03 60					05 110	04 140			
4		03 50			04 40	35 40	03 70	04 60	04 40					05 20	34 50			
3		02 30			02 50	01 40	03 80	04 40	02 40					05 60	33 40			
2		03 40			03 40	32 40	03 60	03 50	33 40					04 60	33 40			
1.3		03 30			02 30	30 40	03 60	03 60	30 30					04 40	31 30			
0.8		02 30			02 30	29 40	12 40	31 40	30 20					36 20	27 30			
0.3		03 40			36 30	27 40	12 40	36 40	30 40					34 20	27 40			

Ort	Posen 552	Posen 552	Litzmannstadt 557	Litzmannstadt 557	Krakau 561	Krakau 561	Bromberg 340	Roßweiler 983	Reichenbach 595	Reichenbach 595	Neubiberg 366	Stuttgart 443	Freiburg 580	Freiburg 580	Schweinfurt 702	Nü...
yyGzGz				02 05	01 47	02 04	02 05		02 05	01 47	01 46		01 47	02 05		
Pi C Ep HgHg oder PiPi				77	44	44	99		77777	44	80240		97240	99		
HpHp DpDp vp 27 km																
21																
16																
13													03 90			
11						02 80				04 170	03 120		02 140	05 160		
9					05 70	03 70			05 120	06 130	06 140		03 120	05 160		
7				02 10	07 50	03 60	02 50		06 90	06 90	07 80		04 110	04 110		
5.5				01 10	10 40	03 70	03 50		06 70	05 70	05 90		04 110	06 100		
4				01 10	08 50	04 30	01 40		05 50	06 60	03 60		05 60	06 70		
3				04 30	06 60	05 50	02 40		06 50	05 60	03 50		05 60	07 20		
2				01 30	05 60	03 50	35 30		05 40	04 50	03 40		04 40	07 50		
1.3				36 20	04 50	02 30	32 30		35 30	04 50	34 30		04 20	07 20		
0.8				34 20	03 30	01 30	30 30		-	01 30	04 20		04 15	07 10		
0.3				32 40	03 20	01 12	30 20		[illegible]	35 40	01 10		03 05	05 40		

Ort	Feuchtwangen 742	Fürstenfeldbr. 758	Lechfeld 760	Memmingen 771	Pocking 864	Amzing 866	Proßnitz 060	Wien 501	Klagenfurt 502	Klagenfurt 502	Pilsen 666	Pilsen 666	Prag 669	Brünn 675	Preßburg 680	Zipser-Neudorf 686	Brüx 616
yyGzGz								02 05	01 47	02 05		02 09					
Pi C Ep HgHg oder PiPi	/							88	44	44		88					
HpHp DpDp vp 27 km																	
21																	
16																	
13																	
11								05 120									
9								05 130									
7								06 90	05 90	05 80		05 90					
5.5								06 70	04 40	07 70		05 50					
4								05 60	04 70	09 50		02 40					
3								05 50	04 40	07 70		04 30					
2								03 60	36 60	32 70		04 40					
1.3								01 60	36 40	24 50		03 30					
0.8								36 60	04 50	20 30		04 30					
0.3								36 50	35 50	18 20		06 80					

Ort	Wels 611	Wiener Neust. 620	Wiener Neust. 620	Mailand 302	Mailand 302	Genua 303	Venedig 312	Venedig 312		54 N 20 E		Libau 471			Coburg 401	... 471
yyGzGz				01 47	02 05		01 46	02 05		01 46		01 45			02 05	01 [illegible]
Pi C Ep HgHg oder PiPi				44	44		44	77		-		24580			86247	-
HpHp DpDp vp 27 km																
21																
16																
13								01 40								
11				05 130				06 40							02 130	
9				05 130	07 100			02 50		03 50		04 120			03 130	
7				05 90	07 70		06 80	07 80		04 10		03 100			04 140	[illegible]
5.5				06 60	08 90		06 70	07 70		04 20		03 70			04 140	[illegible]
4				08 80	09 90		07 80	07 90		04 20		04 30			04 60	[illegible]
3				06 50	07 40		05 80	07 100		04 40		35 30			04 40	[illegible]
2				05 40	05 30		05 50	04 60		05 40		02 30			03 30	[illegible]
1.3				03 50	03 20		07 50	02 40		04 30		01 30			02 20	[illegible]
0.8				36 40	03 20		06 30	06 30		03 30		36 40			02 10	[illegible]
0.3				36 50	01 30		04 20	11 30		02 20		03 40			00 30	[illegible]

Täglicher Wetterbericht

des Deutschen Reichswetterdienstes
Herausgegeben von der Deutschen Seewarte
Verlagsort Hamburg

…rang: 70 Nr. 3 — Mittwoch, den 3. Januar 1945

…1

Erläuterung: Die Beobachtungen sind sämtlich in der Form der 1935 in Warschau beschlossenen Einheitsschlüssel wiedergegeben. Kurze Erläuterungen zu den einzelnen Ziffern werden zu Beginn jedes Vierteljahres beigegeben. Ausführlich finden sie sich in „Anweisung zur Verzifferung von Wettermeldungen", herausgegeben vom Reichsluftfahrtministerium. Alle Zeitangaben in DGZ.

…utschland			Gestern 14 Uhr					Gestern 19 Uhr						Heute 2 Uhr					Heute 8 Uhr					
…tionen: …rts o	Höhe m	JJJ	C_LC_M	$wwVhN_h$	DDFWN	PPPTT	UC_Happ	C_LC_M	$wwVhN_h$	DDFWN	PPPTT	UC_Happ	$RR\frac{T_xT_x}{SV_s}E$	C_LC_M	$wwVhN_h$	DDFWN	PPPTT	UC_Happ	C_LC_M	$wwVhN_h$	DDFWN	PPPTT	UC_Happ	$RR\frac{T_xT_x}{SV_s}E$
…rg-Fu.	18	403	5X	61538	20538	28200	9x712	XX	46109	20549	24301	0x709	97013	XX	67009	20549	18602	0x710	5X	22428	20668	13303	0x811	95015
…urg/Fgh.	41	400	XX	46209	20459	23703	0x815												5X	45338	55648	09005	0x807	00041
	28	460	XX	46109	55649	25601	0x715	XX	46109	22549	21602	0x810	97025	XX	44209	55649	15203	0x813	5X	42428	55648	10004	0x814	00021
…münde o	1	406	5X	62538	20568	25101	0x717	XX	46309	20449	22701	0x810	97236	5X	67228	55668	16302	02810	5X	57228	53658	10903	9x808	07231
… o	1	464	5X	52548	55768	21901	9x818	XX	46209	55769	18709	0x810	97426	XX	46209	55769	13802	0x817	XX	57209	57759	08902	0x816	05424
…land	16	461	XX	44109	22449	23805	0x915	5X	22434	22448	20306	9x812	97061	5X	05438	22628	13906	8x813	5X	05436	22628	08806	8x815	00050
…and o	50	465	XX	46009	55649	25509	26816	5X	05528	22538	23206	0x806	00451	5X	05557	55727	16606	0x814	5X	05535	55627	11206	0x815	00550
…n o	6	401	XX	46109	20549	28002	0x809	XX	46109	20569	25103	0x810	97411	5X	43238	20548	20504	0x810	5X	05432	20628	14504	9x815	97441
…n	4	442	5X	05548	22578	29350	0x914	XX	48109	22549	25501	0x812	97018	XX	57109	22549	20802	0x842	5X	43238	22548	15303	0x714	01005
…rn	22	402						XX	46209	20349	28000	0x811	01005											
	178	187																						
…er	51	421	5X	71658	22318	30750	8x814	5X	08498	22378	27501	9x709	97028	5X	08438	22458	21902	0x712	5X	08328	22358	17203	97014	-
…burg	45	408	57	05564	20427	31052	7x818	5X	71546	18228	27550	8x811	97503	5X	05448	18228	22301	8x812						
	123	437	5X	71558	16478	32753	8x709							XX	48009	16429	26651	0x603	XX	46009	18569	21600	0x614	02516
	48	436	52	05565	14328	35554	80812	5X	53248	12258	–	-		5X	05338	12158	27551	0x811	5X	24438	14158	19902	0x813	97555
	202	407																						
	265	049	50	05552	32104	38458	x6402	5X	xxxxx	32128	35054	xx810	-						5X	05558	32228	26952	xx813	-
	289	351	5X	05538	xxxx8	35458	0x713	5X	72438	22428	32256	0x812	97568	5X	72338	20628	27355	0x807						
…rt/M.	111	412	00	08390	16125	37651	96xxx	5X	08467	20127	35357	8x706	–	5X	08248	24428	30354	8x808	5X	08348	20578	26353	8x810	91554
…rücken	189	441						51	05544	00028	36856	8x901	00xx4	5X	05558	16128	33054	8x607	50	05558	00028	28853	8x710	97xx4
…rg	315	426	50	05742	30124	36655	86711	00	05690	00004	35658	96705	00548											
…ad	538	516																						
…rg	151	219																						
…en	427	443	00	05690	00043	36653	81706							5X	05677	00028	32657	8x810	5X	05758	00028	28954	7x812	00638
…hshf.	400	444	5X	05658	00028	37259	8x905												5X	05658	19128	32558	8x709	00679
…n	528	414	50	05564	28175	36755	81708	00	45090	28140	37761	00703	97538	00	05490	18240	35563	90707	5X	03858	22208	30658	8x709	00648
…ck	573	507	50	05663	00023	37358	70707	50	05561	00001	38963	90103	00xx9	00	45890	00040	39571	80605	05	42490	00074	35965	80708	00738
…ünde o	3	455	52	03756	20428	24451	8x820							55	68438	20568	16600	0x808	5X	21328	22468	11302	0x814	97336
	1	404	5X	03846	22528	27352	9x715	5X	6264x	20528	23551	9x710	97519	5X	05638	22728	18101	9x809	5X	08428	20668	14301	0x715	97519
	70	450	5X	05636	24428	26351	9x912							XX	46209	22449	18401	0x710	XX	46209	24449	13601	0x711	97006
	48	440	57	05653	18425	30353	88716	5X	05548	20428	26252	8x808	00528	5X	05438	24368	21651	0x809	5X	05838	20428	16800	0x613	99528
…ditz	131	449	04	11484	20524	32555	80715	57	15564	20528	29954	8x708	00534	5X	05445	18428	24351	8x709						
	320	646	04	05490	22228	35156	97814							5X	05548	20428	26452	8x810	5X	62545	20428	21551	9x815	00558
…n	230	410	04	05693	22427	33053	46814	07	05693	20428	29954	67911	00528	52	05755	55628	23951	7x809						
	449	458	04	05792	18325	-		57	05664	18426	-	-	-											
	363	689						04	05590	22521	32756	70705	00528						5X	05558	22228	24254	7x704	00578
…s	408	670	5X	23757	28228	24353	7x906	00	00790	20480	34660	70303	97538						5X	05558	00008	27158	9x709	00678
	263	676						00	05790	26320	32657	00902	97538	00	05690	22205	28757	96706	57	05654	10127	26659	9x705	00618
	302	865	52	05564	00007	36654	7x807	51	05463	00024	36657	80301	00518											
	434	508	5X	04557	00077	35954	87807	50	05494	28124	29556	80300	00539	00	05590	16340	34661	80608	55	05723	48326	31860	8x709	00659
	157	501	70	02854	30625	33052	61604	50	05764	30524	35453	60303	00523	04	05690	26503	29052	60805						
	334	505	00	01890	28503	28706	56903	00	00890	28500	30453	60311	00008	04	01890	28203	30162	60802	00	05690	00000	30166	90300	00668
…rt	449	502	10	01962	04203	26802	42709	00	00890	00000	29652	40106	00024	00	01790	00003	30861	8880x	00	01690	00004	31764	01601	00659
…lde o	7	429	5X	03568	20428	22000	9x815	6X	61558	24658	18401	9x840	91956						6X	62458	20658	09702	9x807	02546
	15	405	57	03764	55728	20301	8x820	5X	62535	55638	16601	9x810	91028	62	62694	22578	11702	9x710	62	22535	22568	07503	9x812	02046
…erg	20	422	5X	05658	55628	19250	8x820	5X	78428	53778	15000	9x819	02008	5X	72338	20558	10400	9x807	5X	62538	55678	06301	9x809	09006
… o	3	447	5X	52428	22768	15702	9x821	5X	64528	24668	10202	0x814	97xx4											
	47	551						5X	05636	22528	22952	9x713	00528						XX	48209	20569	14051	0x707	01538
	99	552	5X	03124	22428	26654	9x709	5X	05648	22428	25154	8x811	00538	5X	21638	22658	20352	9x606	5X	05528	22658	10351	9x807	97538
…rg/Schl.	148	420						00	03853	20328	27453	8x607	00538	5X	71748	20478	21952	8x609	5X	71748	18478	17751	8x910	97538
…u	117	411	52	03736	24628	31553	9x909	5X	02765	20225	28756	8x811	00538	55	02754	20327	23453	7x709	5X	05658	22478	19751	8x807	93568
…z	255	454	5X	71558	26278	32255	8x705	00	05590	22270	30056	80705	97538	5X	05558	20528	25556	8x709	5X	05578	22528	21956	7x705	00588
…au	107	556	57	05564	24227	·	·												5X	62538	22578	-	-	-
…ok	135	555																						
…nstadt	176	557	5X	05638	24428	29154	0x813	5X	03758	20528	26955	8x808	00548	5X	72648	55658	21753	9x806	5X	05646	18558	17652	9x806	95558
	208	559																						
	216	561	5X	05647	26877	32055	7x502	5X	05438	24278	30156	8x705	97548	07	05498	24218	25656	7x709	54	05555	24347	21556	7x707	00588
…g	330	571																						

…tionen:	Höhe m	JJJ	C_LC_M	$wwVhN_h$	DDFWN	PPPTT	UC_Happ	C_LC_M	$wwVhN_h$	DDFWN	PPPTT	UC_Happ	$R_xR_xT_xT_xE$	C_LC_M	$wwVhN_h$	DDFWN	PPPTT	UC_Happ	C_LC_M	$wwVhN_h$	DDFWN	PPPTT	UC_Happ	$R_xR_xT_xT_xE$
…lick	3106	503	00	01990	32703	90270	62201	04	01961	32602	90771	51301	00709											
…itze	2962	416	00	01990	32503	03767	21902							00	01990	30203	05464	10703	XX	48109	30309	04665	0x601	00669
…kogel	2397	506	50	49152	35743	58268	08203	00	01790	32543	59767	98205	00670	00	01890	02403	-	-	00	04990	32400	58564	80905	00680
…ekoppe	1602	428	54	24884	32346	40663	96300	00	00890	32580	39363	80803	00629	XX	49309	59779	35057	8x609	XX	49109	57779	33555	0x807	03609
…kogel	1577	862	XX	77109	00079	45761	8x300	XX	48009	00049	25763	xx300	xx649											
…rg/Sch.	1493	427																						
…kl	1446	511	04	01890	65703	57660	82701	04	01890	65802	58661	80205	00559						00	01990	30504	56540	40701	00619
	1214	519	5X	23627	28277	86660	9x807	50	02721	28221	85662	09703	92599	00	00790	24300	82661	90807	5X	41528	20548	79959	9x705	00629
…berg	1213	419	04	02891	28425	85560	97908	00	02790	28525	83861	97806	00559	XX	49109	61649	80458	0x808						
…grinde	1166	561	10	01832	10203	94356	92803	00	01890	02203	93361	76803	00569						XX	46109	20349	88054	0x809	00629
…n	1141	418						XX	46009	26279	92555	0x707	01559	XX	77009	55849	87753	0x713						
…rkuppe	923	423	00	00890	2440x	21658	87805							XX	48009	22429	146x7	0x6x5	XX	46009	22349	22855	0x809	94609
…berg	915	445	00	01990	20619	17958	72707																	
…r Asten	840	417	5X	02857	24527	20857	8x808												XX	40109	22549	17652	0x812	02559
…erg/Ts.	801	424	07	05690	28225	36056	65708	5X	05548	24328	33956	7x705	09558	XX	46009	26359	30954	0x707	XX	46009	24349	27153	0x809	94578
…lt	673	397	00	01990	18203	–	·												XX	77009	55779	41954	9x812	97568

Berichtigungen

…trag: vom 2. Januar 45. 8⁰⁰ Friedrichshf: 444. 5X, 05658, 02228, 38256, 8x203, 91699. Cazaux: 737. 84, 02854, 00024, 07810, 60317. Tromsö: 008 9X, 26748, 18488, 89201, 704, 02519. Bodö: 010. 9X 88648, 20488, 94002, 7x708 07006.

Sämtliche Karten des „Täglichen
weiteres nach der von der Zentr
gezeichnet. (Erlaß RLM., LB A.

Wetterlage von gestern: *Dienstag, den 2. Januar 1945*

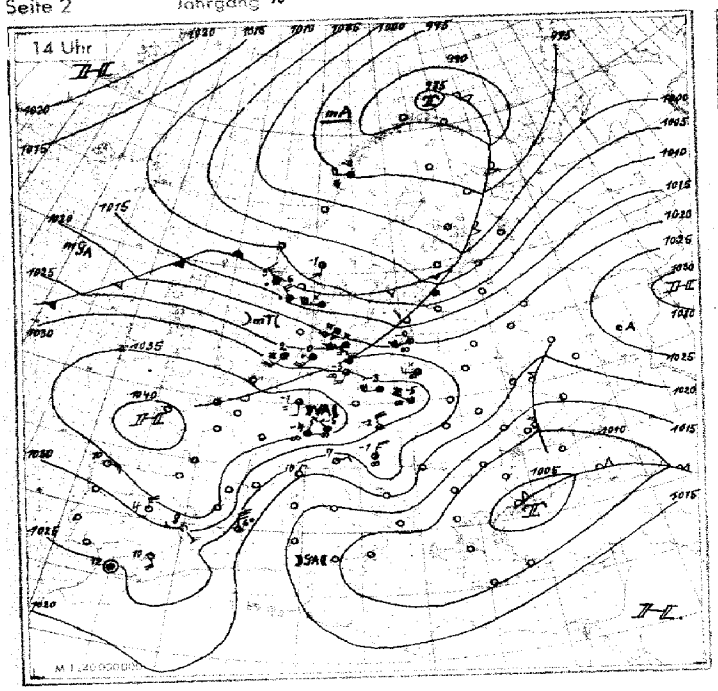

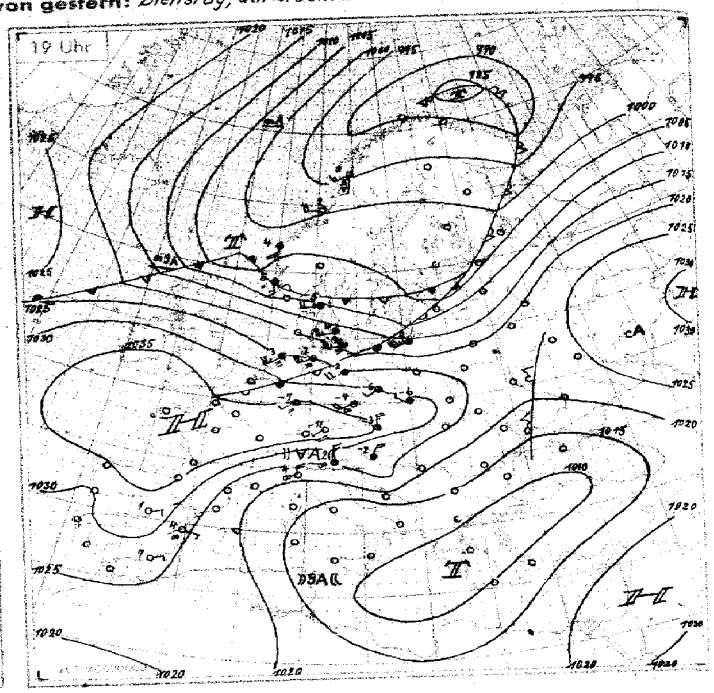

Wetterlage von heute nacht: *Mittwoch, den 3. Januar 1945.*

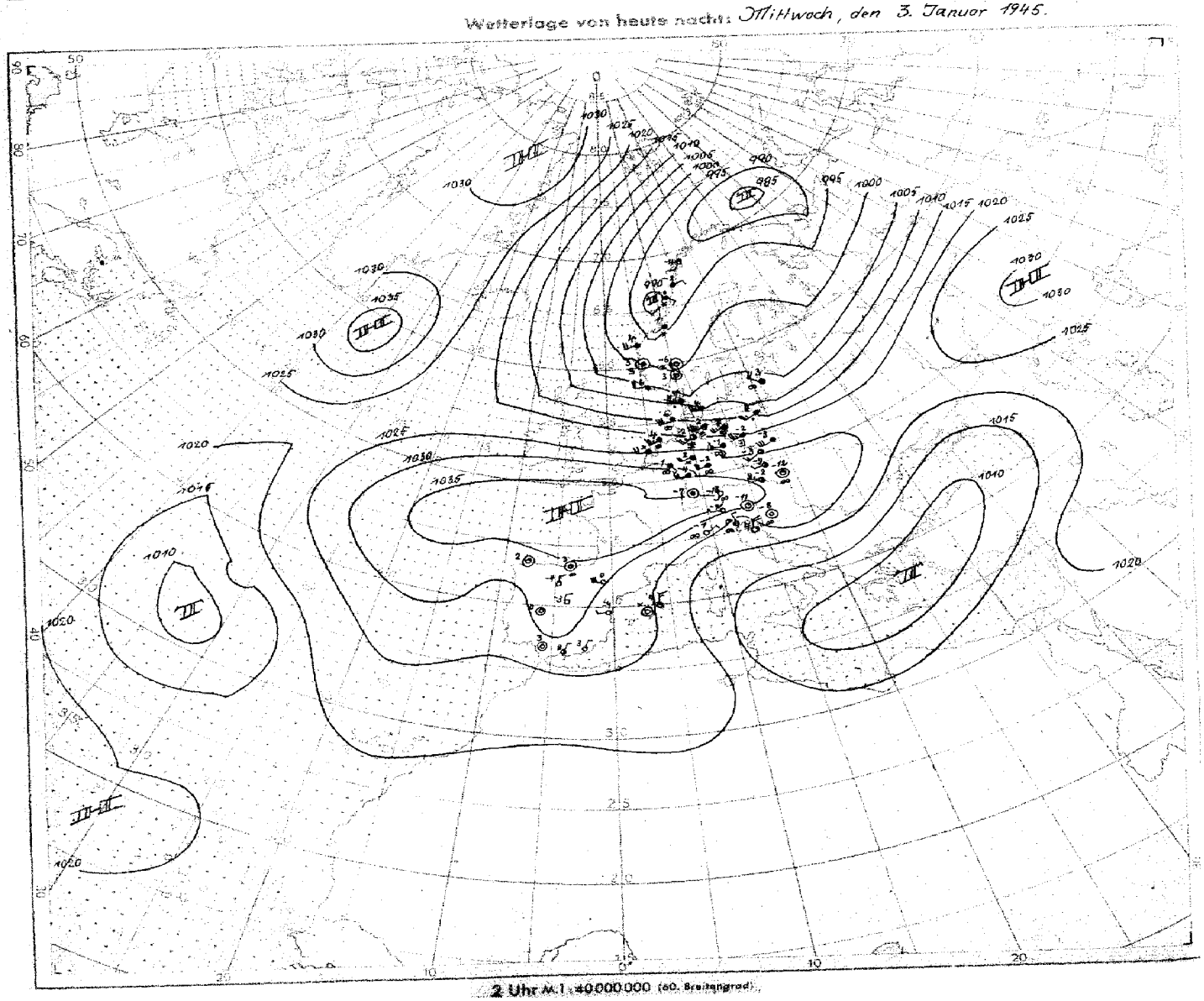

2 Uhr M 1:40 000 000 (60. Breitengrad).

Nr. 3

Höhen-Aufstiege

I. Teil

Mittwoch, den 3. Januar 1945

heute

yy = Datum
GzGz = Uhrzeit (D.G.Z.)

Kenngruppe: T I I G G He He Ea Tr Tr

Schlüssel: Q1Q2Q3Q4 Ea Ts Ss Ss G G | Q L L L L y y 9 G G | Ha Ha Hr Hr Hr Hr Hr Hr Hr Z

Hauptisobarenflächen: Ha Ha Ta Ta Ua · Ha Ha Ta Ta Ua · Ha Ha Ta Ta Ua · Ha Ha Ta Ta Ua · Ha Ha Ta Ta Ua · Ha Ha Ta Ta Ua · H H T T U

Markante Punkte: P P T T U · P P T T U

Pseudopot. Temperatur: 9 Q Q Q Q · Q Q Q Q Q · Q Q Q Q Q · I I I P P

	Ort	Torslofoss 797	Bodö 010 5 m	Drontheim 017 53 m	Bergen 022 35 m	Kristiansand 032 21 m	Kjeller 041 168 m	Hanstholm 163 29 m	Blaavandshuk 184 15 m	Leeuwarden 010 2 m	Helder 291 52 m	Emden 154 2 m	Helgoland 465 42 m	Unterlüss 155 74 m	Swinemünde 455 10 m	Nest 266 2 m	Gotenhafen 550 16 m	Gerdauen 379 63 m	Heiligenbeil 519	Win… 473
	yy G G	03 05	03 08	03 05	03 05	03 05	03 04	03 05	03 08	03 05	03 04	03 06		03 05	03 05	03 05	03 06	03 05	03 06	03 04
QQ TT	41	.	.	.	.	.	.	.	.	.	.	.		.	.	.	.	.	.	
QQ TT	96	.	.	.	.	.	.	.	.	.	.	-64		.	.	.	.	.	.	
QQ TT	225		.	.	.	.	-62	-62	.	-61	-61	-61		-56	.	-65	-61	-62	-65	
QQ TT	300	.	-55	.	-53	-51	-56	-48	-46	^{6}-48	-48	-47		-46	.	-50	-49	-52	-50	.
QQ TT	400	^{4}-52	-51	-50	-43	-40	-44	-37	-33	^{5}-34	-34	-34		-35	-36	^{7}-37	-39	^{8}-38	-37	-40
QQ TT	500	^{4}11-40	^{5}11-40	-37	^{6}21-31	-28	^{6}22-30	-26	^{7}32-25	^{6}34-23	^{8}-23	^{2}32-24		^{9}32-26	-28	^{7}29-27	^{9}29-28	^{9}35-27	32-26	^{9}35-30
QQ TT	600	^{6}-31	^{6}9-30	-26	^{4}16-25	-17	^{7}12-24	^{7}-17	^{8}32-14	31-14	^{4}-16	^{2}28-14		^{6}30-15	-18	^{7}28-16	^{8}29-17	^{8}29-17	^{6}29-17	^{3}13-27
QQ TT	700	^{5}6-22	^{6}9-20	-17	^{6}16-16	-11	^{5}17-14	-10	^{8}24-10	^{7}30-6	-8	^{5}24-7		19-8	-9	^{8}24-10	-8	^{9}24-10	-8	18-15
QQ TT	800	^{5}5-14	^{7}8-13	-10	^{8}-9	-5	^{6}16-6	^{0}-3	^{9}26-2	^{9}23-4	-6	-5		-4	-4	^{8}20-5	-1	^{9}27-4	27-2	-6
QQ TT	900	^{6}5-8	^{8}6-7	-3	^{9}16-1	^{8}17+0	^{0}17-1	+2	^{9}26+4	^{9}21+2	+0	^{7}+1		+1	19+1	^{0}21+1	+0	^{0}17+1	25+2	^{8}16-0
QQ	950		2	.	16	17	12	.	25	21	.	16		.	15	12	11	15	20	19
QQ TT	Boden	12-19	9-15	11-0	16+3	16+1	5+5	+5	19+5	16+4	+4	14+3		12+1	11+1	11+1	12+1	10+0	17+4	12+3
H H H	41	.	.	.	.	.	.	.	.	.	.	.		.	.	.	.	.	.	.
Ha Ha Ha	96	.	.	.	.	.	.	(1569)	.	(1572)	.	1573		.	.	.	.	.	.	.
Ha Ha Ha	225	.	.	.	(1040)	(1044)	1027	1053	.	1074	1073	1070		1071	.	1055	1055	1050	1055	.
Ha Ha Ha	300	.	824	.	850	866	851	914	883	893	893	889		887	.	877	876	873	877	.
Ha Ha Ha	400	639	644	661	664	678	665	703	690	701	700	697		695	698	687	687	684	687	671
Ha Ha Ha	500	494	498	504	513	524	513	529	534	545	544	541		539	534	533	533	550	533	519
Ha Ha Ha	600	369	373	378	384	393	385	397	401	411	411	408		407	403	401	401	399	401	389
Ha Ha Ha	700	260	263	266	272	279	276	282	286	294	296	292		291	288	286	286	284	285	276
Ha Ha Ha	800	163	165	167	172	177	172	180	184	191	194	189		189	186	184	183	182	185	175
Ha Ha Ha	900	74	76	76	82	85	80	87	91	88	102	97		97	94	92	91	91	101	84
Ha Ha Ha	1000	-5.4	-4.5	-6.2	-1.5	1.4	-1.9	3.5	6.1	14.4	18.7	14.0		14.4	11.3	9.4	7.5	8.2	5.7	0.9
Hr Hr	41/96	.	.	.	.	.	.	.	.	.	.	.		.	.	.	.	.	.	.
Hr Hr	96/225	.	.	.	.	.	.	(515)	.	(498)	.	503		.	.	.	.	.	.	.
Hr Hr	225/500	.	.	.	(527)	(520)	514	525	.	530	550	529		531		522	523	520	522	.
Hr Hr	500/1000	499	502	510	514	523	515	526	528	530	525	527		525	523	524	525	522	527	518
P P T T U (Markante Punkte)														22581						
												11691		44816						
								19691				15691		49779	36891					
								27561				20641		53724	43841			22621		34491
								37891				25571		59646	76531		21621	24621		38921
				23541		24621		38901				53921		68609	83538		52961	27981	21661	48837
				38521		27581		45839	27521	16751		43827		72571	86518		46828	74579	27561	58726
				41991	23581	65651		62667	53737	49828	22899	65612		75581	93011	25641	54738	88519	54780	67679
			30591	47901	49827	73581		72540	61657	79549	74551	71574		84521	85021	35921	88011	82510	78528	73628
			34551	84671	64716	79561	21641	86500	66638	85059	78571	78571		93011	97001	85519	91411	96010	86001	96021
		35591	97572	92611	84569	96048	93010	98021	85069	00030	94021	91027		94501	98001	95510	96015	99000	15051	97011
		99615	19629	99012	00049	00058	97549	00069	01069	03049	02059	02030		01019	01020	01010	01029	00000	01050	00030

	Ort	Nürburg 043 620 m	Weil… 516	Erfurt 646 313 m	Berlin 440 57 m	Litzmannstadt 557 170 m	Krakau 551 296 m	Kopenhagen 181	Siegen 020	Freiburg 589	Reichenbach 595	München 414 526 m	Pilsen 666 356 m	Wien 501 157 m	Klagenfurt 502 464 m	Nordhorn 462
	yy G G		03 07	03 05	03 05	03 05	03 05	03 05	03 05		03 08		03 08	03 05	03 06	03 05
QQ TT	41		.	.	.	.	.	.	.		.		.	.	.	.
QQ TT	96		.	.	.	.	.	.	.		.		.	.	.	.
QQ TT	225		.	-62	-62	.	-66	-65	.		-65		-65	-68	65	.
QQ TT	300		.	-45	-48	-50	-52	-52	-47		-50		-47	-53	-52	-49
QQ TT	400		.	-32	-34	^{7}-39	^{6}-37	-39	^{4}-32		-34		-34	-39	-37	^{2}-33
QQ TT	500		.	34-24	^{9}35-23	^{7}32-26	^{6}31-25	^{7}27-28	^{4}35-27		^{6}34-23		^{5}31-25	-26	^{4}30-25	^{2}-33
QQ TT	600		^{9}29-16	^{9}31-15	^{8}30-15	^{7}31-15	^{3}27-17	^{8}26-19	^{5}31-14		^{5}31-14		^{3}29-14	-17	^{3}29-17	^{4}29-14
QQ TT	700		^{9}26-9	^{9}24-10	^{0}29-8	^{8}23-11	^{9}25-10	^{9}23-12	^{6}29-16		^{0}25-9		^{0}20-13	-12	^{4}19-12	^{5}26-7
QQ TT	800		^{9}23-4	^{8}19-6	^{9}21-5	^{8}22-4	^{9}19-6	^{4}24-4	^{0}22-5		17-7		^{7}18-5	-8	^{5}11-9	^{0}20-6
QQ TT	900		^{9}18+11	^{8}17-1	^{9}19+0	^{8}18+0	^{8}14-2	^{9}21+1	^{0}21+1		^{4}11-4		^{6}5-9	-6	^{5}6-6	^{0}21+1
QQ	950		19	13	14	12	5	18	13		2		3	.	5	19
QQ TT	Boden		11+1	9-4	7-1	6-4	0-9	19+4	6-3		2+9		2-9	-8	1-16	12+2
H H H	41		.	.	.	.	.	.	.		.		.	.	.	.
Ha Ha Ha	96		.	.	.	.	.	.	.		.		.	.	.	.
Ha Ha Ha	225		.	1074	1070	(1062)	1060	1048	(1077)		1072		1070	1058	1061	(1071)
Ha Ha Ha	300		.	893	890	881	883	871	898		894		890	882	884	895
Ha Ha Ha	400		.	699	698	692	695	682	705		703		698	695	695	701
Ha Ha Ha	500		(531)	542	541	538	540	529	547		546		542	540	540	546
Ha Ha Ha	600		399	409	408	406	407	398	413		415		409	409	408	412
Ha Ha Ha	700		284	293	292	290	292	284	297		297		293	294	293	296
Ha Ha Ha	800		181	193	190	186	191	182	194		196		192	192	193	192
Ha Ha Ha	900		90	101	98	96	100	90	102		106		102	102	103	101
Ha Ha Ha	1000		6.6	18.7	15.0	13.8	18.5	6.6	19.8		25.0		20.9	20.9	23.2	17.3
Hr Hr	41/96		.	.	.	.	.	.	.		.		.	.	.	.
Hr Hr	96/225		.	.	.	.	.	.	.		.		.	.	.	.
Hr Hr	225/500		.	533	529	(525)	521	519	(530)		526		528	518	521	(527)
Hr Hr	500/1000		(525)	513	526	524	521	522	527		521		521	520	517	527
P P T T U (Markante Punkte)							20671									
				23611			21691									
				34881			27661							65701		
				57641			21691							57701		
				40781			27641							63631		
				52678			34971			22651				44611	23651	
				61659	18722	27531	55707			44795				68641	68634	
				68598	34901	65617	75609		24401	40746		20691	73591	72695	34611	
				72629	69580	86518	95057		71596	66105		65805	77591	73655	75589	
			92001	88508	75579	93017	95547		79558	73638		64607	84671	85575	93030	
			94510	93618	92019	97530	97568		76575	93590		85557	97641	94586	98020	
			01020	99618	01510	00529	00557		99550	96591		98587	01647	96607	01020	

yy = Datum
GzGz = Uhrzeit (D.G.Z.)

Aufstiege mit Positionsangaben

Länge und Breite

Flugzeugaufstiege

heute · gestern

	Ort	Mailand 302 119 m	Venedig 310 10 m	Vicenza 752	Kanea 739	50 N 21 E	51 N 19 E	54 N 20 E	Lindenberg 425 122 m (heute)	Paderborn 077	Frankfurt 442	Hamburg 403	Wien 501	Neuruppin 214	Hamburg 403	Lindenberg 425 122 m (gestern)	Paderborn 077	Wien 501
	yy G G	03 05	03 05		03 04	03 09	03 05	03 04	03 05	03 08	03 09	03 08	03 07	02 45	02 45	02 12	02 46	02 46
QQ TT	41	-	-		-	-	-	-	-	-	-	-	-	-	-	-	-	-
QQ TT	96	-	-		-	-	-	-	-	-	-	-	-	-	-	-	-	-
QQ TT	225	-	-64		-53	-60	-	-	-	-	-	-	-	-	-	-	-	-
QQ TT	300	-51	-50		7-56	-55	-64	-	-	-	-	-	-	-	-	-	-	-
QQ TT	400	-35	-38		7-37	-38	-48	-51	-	-	-	2-36	-	5-38	3-36	-	-	-
QQ TT	500	35-24	^{4}37-25		^{8}18-27	37-24	-40	-38	-	-	^{4}36-23	^{2}34-24	-	^{5}37-25	^{3}34-22	-	^{4}15-23	-
QQ TT	600	^{6}30-19	^{1}26-30		^{8}27-18	-45	-29	-26	-	^{3}10-14	34-14	^{2}27-15	27-19	27-15	29-18	^{3}22-17	[illegible]	[illegible]
QQ TT	700	^{5}27-2	^{4}28-12		2-26	35-10	-20	-17	^{3}26-9	28-6	^{6}27-9	^{3}26-6	^{8}30-13	^{8}30-10	^{3}26-6	^{7}22-12	[illegible]	[illegible]
QQ TT	800	^{5}24-3	-9		-3	17-7	-	-33	^{5}22-6	22-4	28-6	26-0	[illegible]	^{8}27-7	20-3	17-9	19-4	[illegible]
QQ TT	900	^{7}14-3	-9		^{7}24+5	18-8	-4	-4	20+0	19-1	14+7	21-2	8-5	14-1	20+4	9-5	15-5	9-10
QQ	950	[illegible]			23		-2	+1	13	14	9	20	5	10	21	4	10	4
QQ TT	Boden	14-0	6-8		23+7	-	7	-	9-2	10+2	4-5	14+3	2-8	5-4	7-0	4-7	6-3	4-5
H H H	41	-	-		-	-	-	-	-	-	-	-	-	-	-	-	-	-
Ha Ha Ha	96	-	-		-	-	-	-	-	-	-	-	-	-	-	-	-	-
Ha Ha Ha	225	-	1059		1053	1074	1068	-	-	-	-	-	-	-	-	-	-	-
Ha Ha Ha	300	888	881		879	893	875	879	-	-	-	-	-	-	-	-	-	-
Ha Ha Ha	400	699	693		688	697	696	690	-	-	-	695	-	699	707	-	-	-
Ha Ha Ha	500	543	535		535	545	535	535	-	-	546	558	(559)	544	551	-	534	(540)
Ha Ha Ha	600	401	406		402	401	403	404	-	404	405	406	407	412	417	412	426	409
Ha Ha Ha	700	285	292		287	292	[illegible]	287	291	297	297	290	293	294	300	295	302	295
Ha Ha Ha	800	190	190		185	185	188	186	190	194	195	196	192	195	197	197	200	195
Ha Ha Ha	900	97	100		92	103	97	95	98	102	103	94	102	104	105	107	105	106
Ha Ha Ha	1000	19.1	19.9		8.0	19.8	15.0	12.3	15.7	19.5	20.4	10.0	20.5	22.7	21.0	20.4	22.5	23.2
Hr Hr	41/96	-	-		-	-	-	-	-	-	-	-	-	-	-	-	-	-
Hr Hr	96/225	-	-		-	-	-	-	-	-	-	-	-	-	-	-	-	-
Hr Hr	225/500	-	531		530	529	514	-	-	-	-	-	-	-	-	-	-	-
Hr Hr	500/1000	524	528		527	525	518	523	-	-	527	528	(534)	522	510	-	523	(515)
P P T T U (Markante Punkte)		-	-		-	-	-	-	-	-	-	-	-	79895	46927	-	-	-
		-	-		-	-	-	-	-	-	-	-	-	45814	49873	-	-	-
		-	-		-	-	-	-	-	-	-	-	-	56696	52703	65703	-	-
		-	-		21531	-	-	-	-	-	-	44902	-	67602	53702	61665	-	83713
		-	-		25544	-	-	-	67665	-	-	45832	-	74615	14592	55605	-	56903
		-	-		25561	20661	27217	-	74620	-	-	55702	59727	78578	66593	[illegible]	-	69910
		-	-		28591	71591	34691	-	75590	60643	49729	55702	66036	83568	74567	85535	[illegible]	[illegible]
		80541	22642		51768	78591	87511	18541	88509	93554	95596	76513	78578	89527	87575	93555	69524	[illegible]
		81725	85981		67641	80591	41521	64891	91000	76575	76590	78547	79610	93530	91048	94564	71603	96685
		85646	96591		79561	93591	93517	91049	93009	97500	97034	96048	93536	97508	96059	96557	58520	85685
		98916	99527		85615	96601	96561	99567	97529	91510	96520	95329	99547	99534	99070	99579	93580	96630
		00597	01598		00598	01598	00529	00510	01519	03020	01519	01050	01517	01518	03000	02551	04565	00529

Klartexte:

- Betr. Wien: [illegible]
- 403/05 Hamburg: [illegible]
- 077/46 Paderborn: [illegible]
- 442/07 Frankfurt: [illegible] (abgebrochen) [illegible]
- 425 05 Lindenberg: Drachenaufstieg: [illegible] 349 m [illegible]
- 077, 46h Paderborn: [illegible]
- 501, 46h Wien: [illegible]
- 403 45h Hamburg: [illegible]
- 214, 45h Neuruppin: [illegible]
- 425, 45h Lindenberg: Drachenaufstieg [illegible]

Karten vom Frühtermin

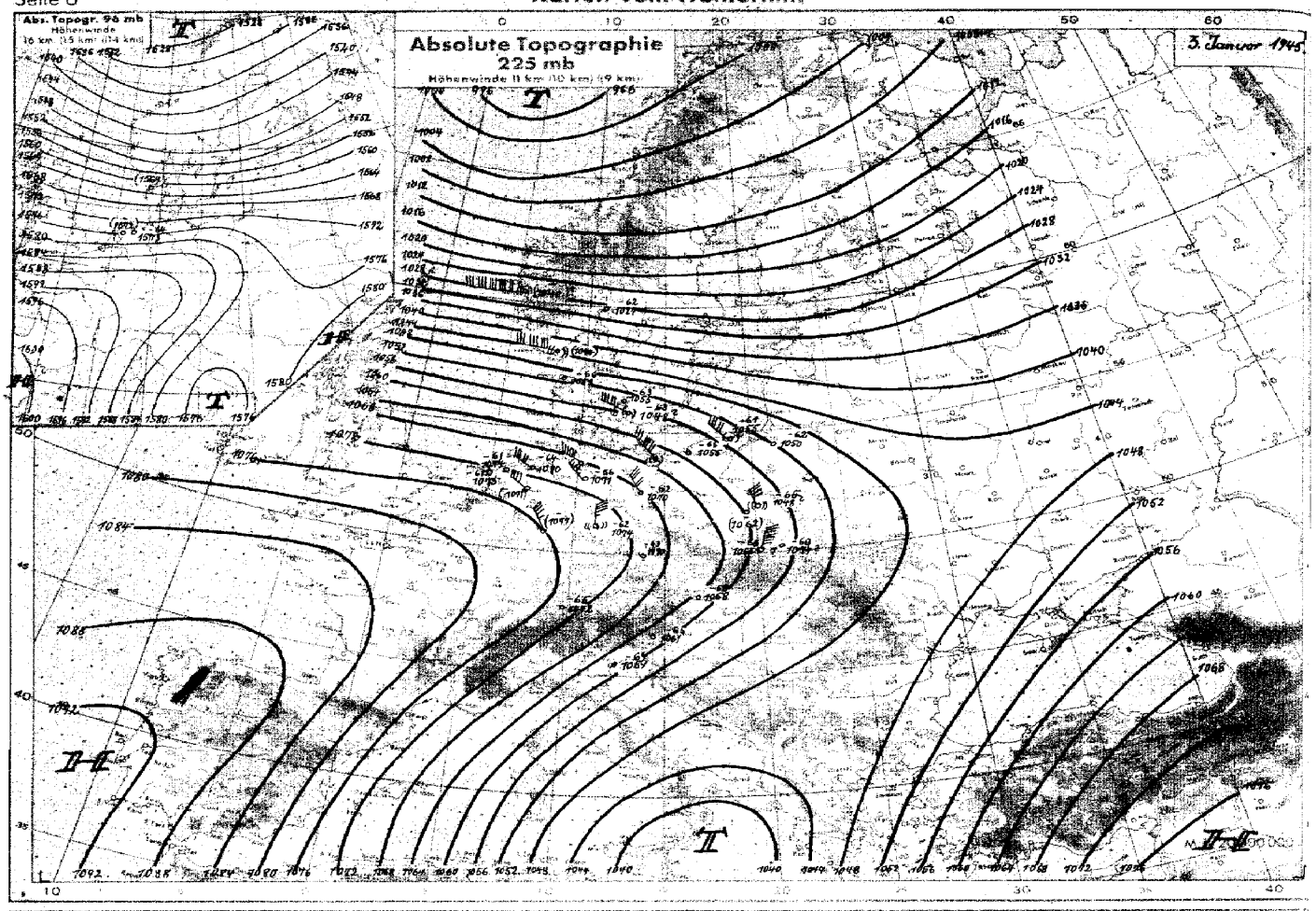

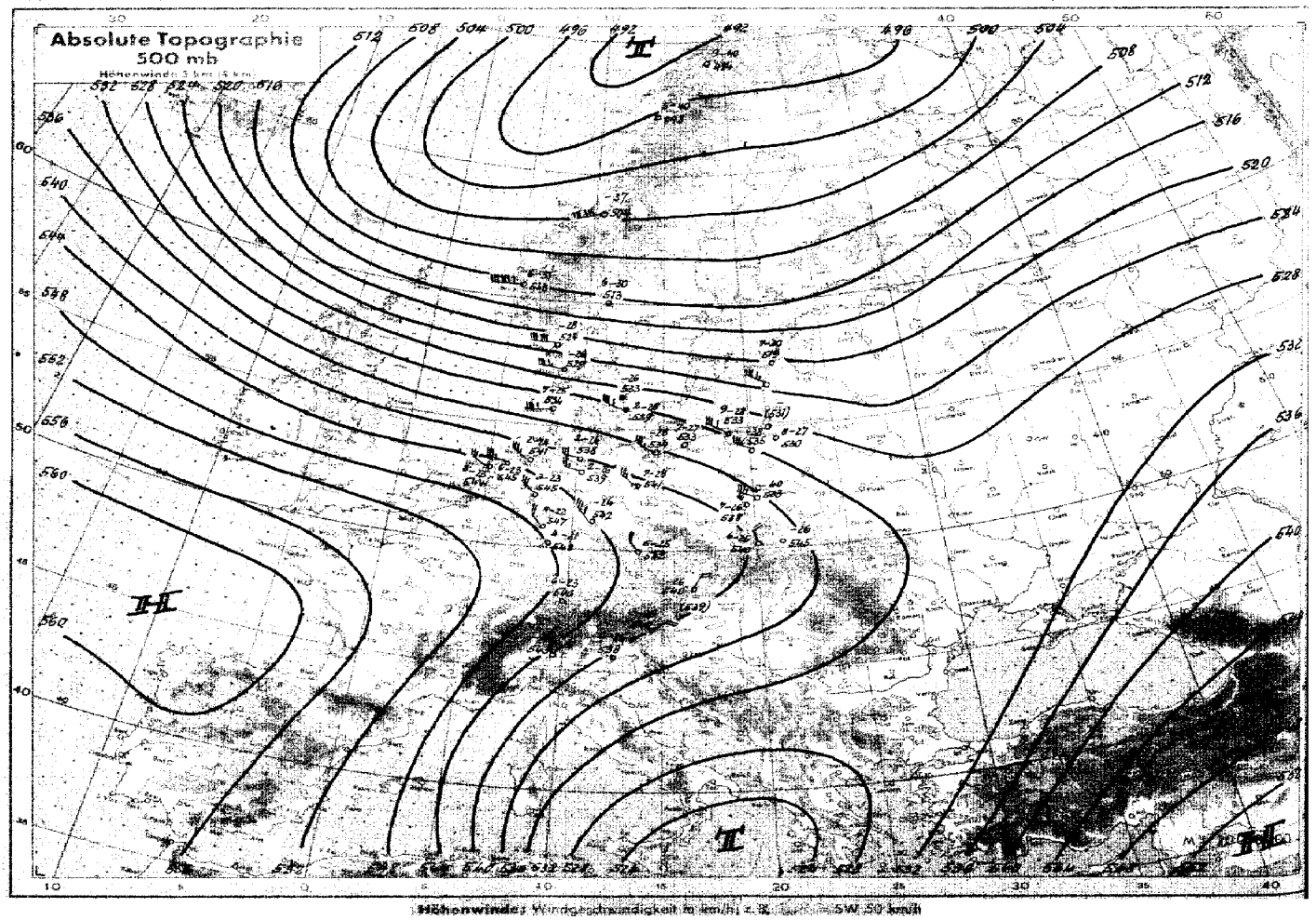

Höhenwinde: Windgeschwindigkeit in km/h; z. B. SW 50 km/h

n vom Frühtermin

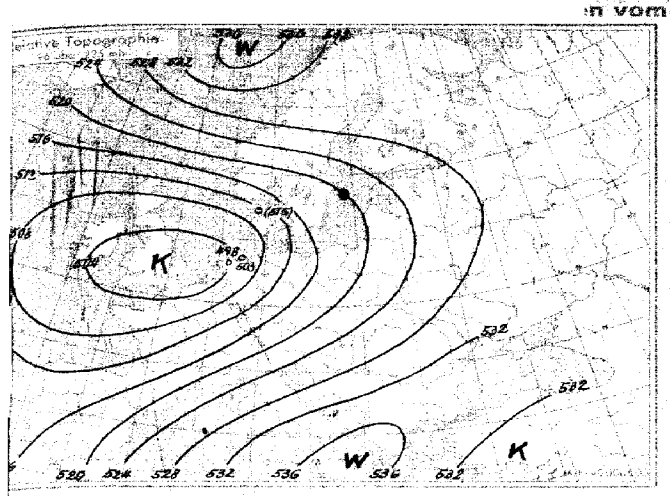

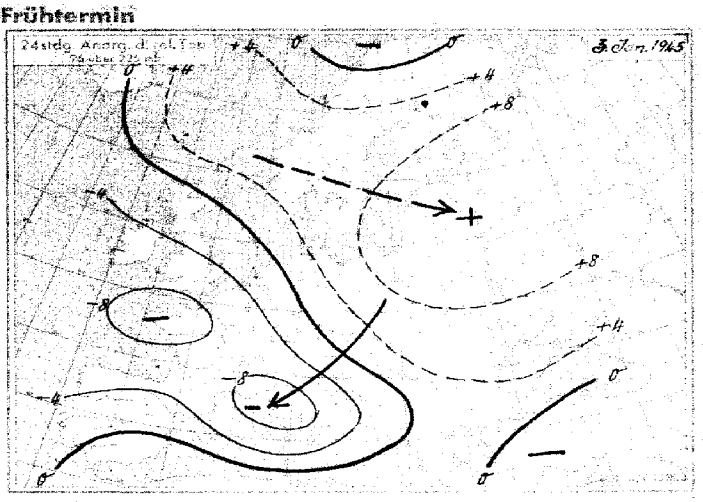

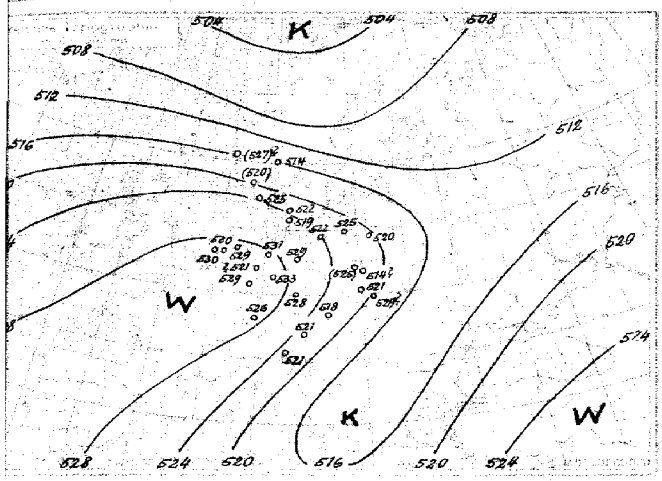

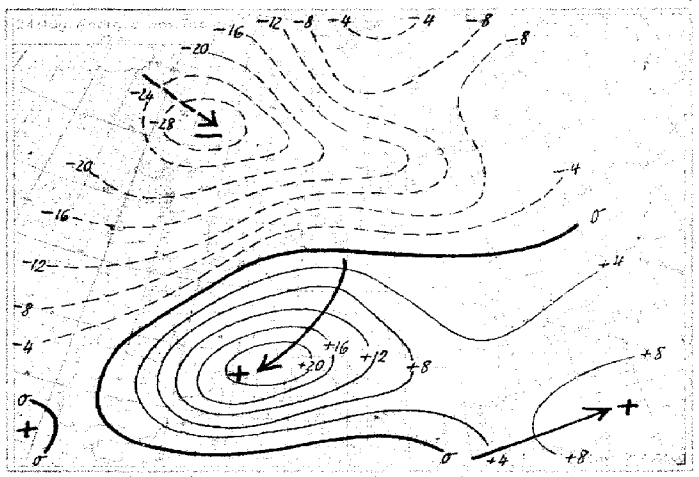

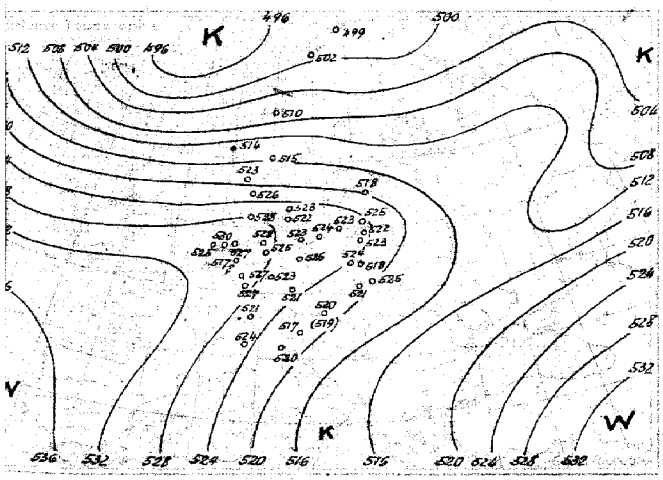

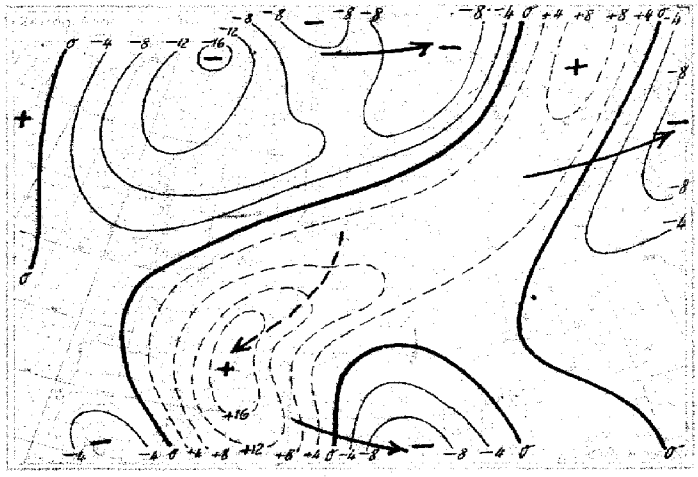

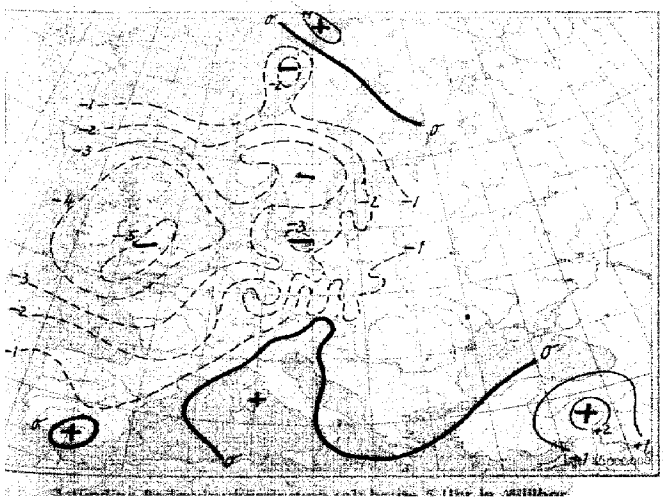

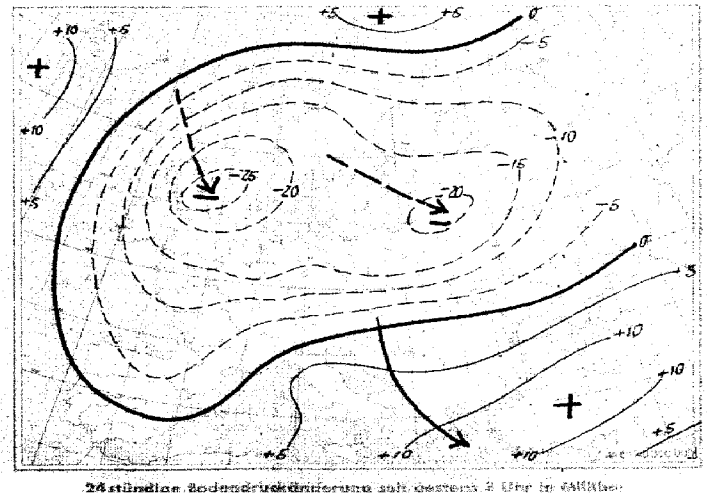

24stündige Bodendruckänderung seit gestern 8 Uhr in Millibar

Nr. 3

Höhen-Aufstiege

2. Teil

Mittwoch den 3. Januar 1945

Seite 8

Vortag

yy = Datum
G_1G_1 = Uhrzeit (D.G.Z.)

Oberer Teil: QQTT = Relative Feuchte in 10 %, darunter Pseudopot. Temperatur in °C und wahre Temp. (°C) an den Hauptisobarenflächen.
Mittlerer Teil: $H_aH_aH_a$ = Höhen der Hauptisobarenflächen in dkm. Dekametern.
$H_rH_rH_r$ = Abstand zwischen 500 u. 1000, 225 u. 500, 96 u. 225, 41 u. 96 mb-Fläche
Unterer Teil: $P_1P_1TTU_1$ = Druck, Temperatur und Feuchte an den markanten Punkten.

Klammern zeigen an, daß der Wert durch Verlängerung der Zustandskurve ergänzt ist.

Ort (Kennziffer, Höhe)		Tromsö 008 702 m	Bodö 010 5 m	Bergen 022 35 m	Kjeller 041 186 m	Hanstholm 183 29 m	Guernsey 168 53 m	Leeuwarden 010 2 m	Helder 291 50 m	Emden 154 2 m	Unterlüß 181 96 m	Swinemünde 435 10 m	Nest 266 2 m	Gerdauen 319 63 m	Narburg 041 420 m
	yyG₁G₁	-	02 17	02 15	02 16			02 17	02 16	02 16	02 15	01 16	02 16	02 17	
QQTT	41		-	-	-			-	-	-	-	-	-	-	
QQTT	96		-	-	-			-	-	-61	-	-	-	3	
QQTT	225		-	-	-68			-59	-61	-65	-63	-	-65	-65	
QQTT	300		-57	-	-55			0 -47	-49	-52	-51	-55	-52	-55	
QQTT	400		-49	-	7 -40			8 -34	-35	-41	-35	-38	7 -38	8 -38	
QQTT	500		7 12-40	-26	5 24-30			5 21-24	5 25-23	22-30	7 25-23	30-25	7 32-25	9 31-26	
QQTT	600		8 4-30	3 31-22	5 18-24			8 10-19	6 19-18	5 21-21	5 29-15	6 32-17	9 24-15	8 28-17	
QQTT	700		9 4-22	8 20-14	18-13			13-12	-7	6 20-13	-10	19-11	9 23-11	12-12	
QQTT	800		9 9-13	-4	8 17-6			0 28-17	27-7	-6	-5	-6	6 24-5	8 25-5	
QQTT	900		9 9-6	-3	7 17+3			0 26+2	9 16+4	10+1	-0	-2	42+1	9 25-6	
QQ	950		4	15	17			22	-	-	-	-	13	9	
QQT₀T₀	Boden		6-3	16+4	4-2			13+2	18+5	10+1	6-2	7-1	6-2	4-3	
H₁H₁H₁	41		-	-	-			-	-	(1090)	-	-	-	-	
H₂H₂H₂	96		-	-	-			-	-	1573	-	-	-	-	
H₃H₃H₃	225		-	-	1080			1076	1078	1059	1077	-	1060	1055	
H₄H₄H₄	300		829	-	803			898	899	880	894	884	884	898	
H₅H₅H₅	400		667	-	676			685	707	698	704	696	696	691	
H₆H₆H₆	500		501	525	524			550	551	544	547	547	546	556	
H₇H₇H₇	600		376	394	395			417	419	411	414	408	401	405	
H₈H₈H₈	700		264	282	282			303	306	298	298	291	293	290	
H₉H₉H₉	800		168	184	184			197	198	196	196	192	192	198	
H₁₀H₁₀H₁₀	900		79	91	91			105	107	105	105	101	100	97	
H₁₁H₁₁H₁₁	1000		-17	7.5	6.5			20.8	23.3	21.6	22.6	18.1	17.1	16.1	
HrHr	41/96		-	-	-			-	-	(519)	-	-	-	-	
HrHr	96/225		-	-	-			-	-	516	-	-	-	-	
HrHr	225/500		-	-	515			526	528	517	525	-	519	508	
HrHr	500/1000		503	517	518			529	527	519	525	522	524	521	
P₁P₁TTU₁	Markante Punkte		-	-	-			-	-	-	-	28577	-	-	
			-	-	-			-	-	-	-	35961	-	-	
			-	-	-			-	-	-	-	43849	-	-	
			-	-	-			-	-	05607	-	54918	-	10671	
			-	-	-			-	10601	15611	-	64644	-	20671	
			-	46801	-			-	18534	17571	-	76581	-	24631	
			-	54742	24631			17731	32925	66655	-	81561	-	27596	
			-	65690	29581			20699	63658	75685	-	85581	29661	45819	
			10591	74618	54774			68565	76591	76541	-	93011	66618	66639	
			15561	85591	58759			74547	81573	81661	11651	95011	85510	84539	
			98519	95009	96047			00060	87545	93041	26581	97521	06520	97519	
			99519	01059	98619			04048	05069	03024	02041	02549	02509	04829	

Ort (Kennziffer, Höhe)		Siegen 020	Nordhorn 402	Erfurt 446 313 m	Berlin 460 57 m	Litzmannstadt 537 170 m	Krakau 551 214 m	Bromberg 543	Freiburg 580	Reichenbach 395	München 414 526 m	Wien 303	Klagenfurt 502 466 m	Budapest 543 472 m	Mailand 302 110 m	Venedig 302 30 m	55 N 11 E	50 N 21 E	57 N 12 E	Helsinki 578	Kastrup(?)
	yyG₁G₁		02 17	02 17	02 17		02 17	02 16		01 45		02 17	02 17		02 17	02 16	02 17	02 15	02 16	01 17	[illegible]
QQTT	41		-	-	-		-	-		-		-	-		-	-	-	-	-	-	-
QQTT	96		-	-	-		-	-		-		-	-		-	-	-	-	-54	-	-
QQTT	225		-64	-66	-66		-68	-		-65		-68	-66		-	-	-	-	-56	-	[illegible]
QQTT	300		-53	-52	-52		-55	-53		-54		-57	-54		-53	-54	-55	-57	-48	-53	[illegible]
QQTT	400		-44	-37	6 -36		5 -41	-36		-36		-40	-38		-37	-39	-36	-34	-36	-37	[illegible]
QQTT	500		4 26-25	4 32-26	6 31-25		5 27-25	-25		5 32-24		4 28-27	18-27		3 29-27	27-30	3-24	-24	-24	7 33-25	[illegible]
QQTT	600		34-14	4 30-15	6 30-15		6 22-23	-15		7 30-16		4 35-19	24-18		3 24-18	3 24-20	-14	-15	-13	8 30-16	[illegible]
QQTT	700		8 21-5	5 23-10	8 26-9		7 36-15	-10		5 26-8		4 19-14	6 30-14		3 32-9	-11	-9	-11	-7	-9	[illegible]
QQTT	800		9 17-5	8 12-10	8 21-4		3 18-10	-5		9 45-9		3 40-10	6 41-10		3 19+3	6 17-6	-3	-10	-3	-4	[illegible]
QQTT	900		6 32+2	9-5	8 14-2		3 2-11	-3		9 7-8		6 1-6	3 9-4		3 43+7	2 12-1	8-2	-11	+0	9 23+2	[illegible]
QQ	950		17	5	7		3	-		5		2	8		11	11	-	-	-	20	[illegible]
QQT₀T₀	Boden		4-2	0-9	2-5		0-9	4-5		1-8		2-8	8-11		9-10	10-4	0	1	16	17+4	[illegible]
H₁H₁H₁	41		-	-	-		-	-		-		-	-		-	-	-	-	(2719)	-	-
H₂H₂H₂	96		-	-	-		-	-		-		-	(1595)		-	-	-	-	1601	-	-
H₃H₃H₃	225		1077	1065	1067		1049	(1063)		1071		1051	1058		(1063)	(1056)	(1052)	(1077)	1066	(1067)	[illegible]
H₄H₄H₄	300		899	889	890		875	885		894		878	881		886	877	878	889	884	883	[illegible]
H₅H₅H₅	400		709	701	701		690	697		704		693	694		697	690	690	697	693	694	[illegible]
H₆H₆H₆	500		552	545	546		539	544		548		539	540		541	538	534	540	537	539	[illegible]
H₇H₇H₇	600		415	415	415		406	403		415		408	408		412	408	403	407	402	407	[illegible]
H₈H₈H₈	700		301	297	295		293	293		299		294	294		297	244	308	292	285	297	[illegible]
H₉H₉H₉	800		200	196	195		193	191		198		194	194		195	193	186	192	183	189	[illegible]
H₁₀H₁₀H₁₀	900		107	106	104		104	100		109		105	104		102	102	95	103	94	97	[illegible]
H₁₁H₁₁H₁₁	1000		23.9	24.8	24.7		25.5	18.1		28.1		24.4	32.1		18.4	18.8	12.8	16.2	7.6	14.1	[illegible]
HrHr	41/96		-	-	-		-	-		-		-	-		-	-	-	-	(534)	-	-
HrHr	96/225		-	-	-		-	-		-		-	(517)		-	-	-	-	536	-	-
HrHr	225/500		525	520	522		512	(521)		523		512	518		(520)	(519)	(518)	(531)	529	(520)	[illegible]
HrHr	500/1000		528	521	524		513	523		520		516	517		524	519	522	517	529	526	[illegible]
P₁P₁TTU₁	Markante Punkte		-	-	-		19661	-		-		-	-		-	-	-	-	-	-	[illegible]
			-	-	-		20661	-		-		-	-		-	-	-	-	-	-	[illegible]
			-	12661	-		25651	-		-		-	-		-	-	-	-	-	23684	[illegible]
			22651	24641	-		32591	-		-		14981	-		-	-	24661	-	-	37991	[illegible]
			25611	35951	-		35991	-		22651		33511	43591		-	-	45801	-	-	39906	[illegible]
			45791	57614	-		58705	25581		37941		56704	45601		-	-	59771	14561	06559	45806	[illegible]
			46781	68594	-		47656	36594		59615		08654	21671		-	27581	[illegible]	37881	19551	54707	[illegible]
			73538	79644	-		74648	27741		79619		72644	24641		44621	58720	70591	63657	25561	62458	[illegible]
			75512	85567	48711		86599	95540		85578		76617	65659		70578	76547	45618	69614	74651	85521	[illegible]
			96060	89567	28548		84590	87551		86600		83595	68585		84063	87514	95541	87651	89519	96047	[illegible]
			93530	92546	01626		95579	96590		95569		86636	96656		99063	89656	97541	84641	24021	98053	[illegible]
			02526	00568	02538		00598	01549		96599		[illegible]	96504		00095	01095	00539	94568	00079	01059	[illegible]

Höhenwinde

yy = Datum
GzGz = Uhrzeit (D.G.Z.)

Pi = Art der Messung C = Wolkenart Ep = Durchführung der Messung HgHg = Gipfelhöhe PiPi = Art der Messung

HpHp = Mittlere Höhe über NN
DpDp = Windrichtung (N = 36)
Vp = Windgeschwindigkeit in Stufen (0- je 10 km/h)

Ort		Bardufoss 739	Tromsö 008	Bodö 010	Bodö 010	Drontheim 017	Drontheim 017	Bergen 022	Bergen 022	Lista 030	Kristiansand 032	Kristiansand 032	Blaavandshuk 184	Kjeller 043	Kjeller 041
yyGzGz							02 05	02 17	03 05		02 17	03 05	03 05	02 14	
Pi C Ep HgHg oder PiPi							97	77	77		70800	70800	98	05557	
HpHp DpDp vp	27 km														
	21														
	16														
	13														
	11														
	9							9.0 28 180	27 180		30 180	28 150			
	7						6.4 15 170	7.3 28 180	27 160		29 150	27 110	5.9 29 110		
	5.3						26 110	4.8 29 120	27 140		29 150	28 120	29 110	4.4 30 60	
	4						27 50	28 90	27 100		30 110	28 110	27 80	29 100	
	3						26 90	28 50	28 80		26 90	28 80	27 70	30 60	
	2						27 50	28 40	27 60		28 80	27 70	27 70	29 50	
	1.3						26 30	26 60	27 60		28 60	28 60	28 60	32 60	
	0.8						26 30	25 40	27 60		28 50	29 50	29 60	31 40	
	0.3						24 40	24 20	27 20		29 60	29 50	29 60	29 20	

Ort		Kopenhagen 181	Hanstholm 183	Hanstholm 183	Blaavandshuk 184	Blaavandshuk 184	Leeuwarden 010	Leeuwarden 010	Helder 291	Helder 291	Travemünde 130	Emden 154	Emden 154	Wunstorf 176	Wunstorf 176	Unterlüß 181	Unterlüß 181	Wesendorf 158	Karlshagen 265	Karlshagen 265	Hamburg 401
yyGzGz		02 17	03 05	03 05	02 14	02 17	02 17	03 05	02 16	03 04		02 16	03 05	02 16		01 45	03 05				02 1[illegible]
Pi C Ep HgHg oder PiPi		88	88	88	86600	30600	99	99	88	99		77	77	80206		97	77				80[illegible]
HpHp DpDp vp	27 km																				
	21																				
	16																				
	13															12.6 35 440					
	11	10.5 33 140	10.5 30 110	28 120	10.5 33 140											35 140					34 1[illegible]
	9	32 140	30 110	29 150	32 120	34 140	10.0 33 90			8.9 29 80		8.4 34 100	31 90	9.5 35 110		35 100	32 90				33 [illegible]
	7	31 110	30 90	28 90	32 80	30 90	33 80	28 70		29 70		34 90	29 100	34 70		34 90	31 80				34 6[illegible]
	5.3	30 150	29 80	23 90	30 70	30 70	32 70	29 70		30 60		32 70	29 80	30 70		33 60	29 50				32 6[illegible]
	4	29 90	28 70	28 110	30 60	30 70	31 60	28 80		30 70		32 70	30 90	33 40		32 60	30 50				32 5[illegible]
	3	37 60	30 70	28 120	29 60	30 60	32 60	28 60		29 70		32 70	30 70	33 40		33 40	34 40				34 [illegible]
	2	30 70	29 80	29 70	28 60	30 60	28 50	27 50		30 50		29 40	28 70	32 80		33 30	29 60				3[illegible] 4[illegible]
	1.3	30 90	29 70	27 50	28 60	30 60	28 40	29 60	28 40	30 50		29 50	27 60	30 50		30 40	28 70				[illegible]
	0.8	29 80	29 70	27 50	29 60	30 40	28 50	28 50	29 40	-		29 50	27 60	0.9 24 40		27 50	28 60				29 40
	0.3	28 60	27 60	26 40	29 50	29 50	23 50	27 40	27 50	27 50		26 40	26 50	0.4 22 50		26 40	26 50				0.2 22 50

Ort		Hamburg 403	Warnemünde 404	Nordhorn 402	Rechlin 451	Helgoland 465	Jürgenfelde 300	Brüsterort 305	Brüsterort 305	Pillau 310	Heiligenbeil 312	Gerdauen 319	Gerdauen 319	Danzig 405	Königsberg 422	Gotenhafen 550	Gotenhafen 550	Thorn 531	Lissa 471	Bonn 402	Nürnberg 041	Münster 067	Kassel 351	Gießen 363	Gießen 363	Köln 436	Essen 437	Dortmund 438	Siegen 020	Sternberg 207	Sorau 290	Sorau 290	Stargard 249	Stargard 249	Bad Saarow 254
yyGzGz		03 06		02 17												03 05	02 [illegible]		03 04					02 16					03 05		02 17	03 05	02 17	03 05	
Pi C Ep HgHg oder PiPi		25190		95												97	78150		85810					81016					88		86617	86608	86177	86185	
HpHp DpDp vp	27 km																																		
	21																																		
	16																																		
	13															10.8 31 140																			
	11			10.5 34 110												9.3 35 140	33 140							10.8 31 110					33 90			10.4 35 90	10.3 34 100		
	9	32 120		35 100												8.5 33 400	33 400							01 400					33 90		8.9 36 90	34 90	33 100	34 100	
	7	30 90		35 80												32 100	32 100		32 100					36 90					32 90		36 80	35 80	33 70	33 80	
	5.3	28 60		33 70												30 80	33 80		30 90					36 70					32 50		36 50	32 40	33 40	33 60	
	4	28 60		33 60												30 70	34 90		28 50					36 40					31 60		35 40	30 40	32 50	33 40	
	3	28 60		33 60												30 60	30 50		29 40					33 40					31 60		32 30	30 40	31 50	30 50	
	2	29 60		32 50												29 80	30 50		28 60					31 30					29 50		32 10	27 40	27 40	27 40	
	1.3	27 80		30 50												29 80	30 90		27 50					-					28 50		31 30	27 50	28 50	28 40	
	0.8	0.5 27 50		29 60												29 80	29 90		28 40										24 20		0.5 28 40	27 40	29 60	28 60	
	0.3	0.0 24 30		25 40												28 40	25 80		26 40												0.2 27 40	27 40	26 40	26 50	

werden ab 1.1.1940 bis auf
gruppe verbreiteten Analyse
39 vom 21.12.1939).

Wetterlage von heute morgen: Mittwoch, den 3. Januar 1945

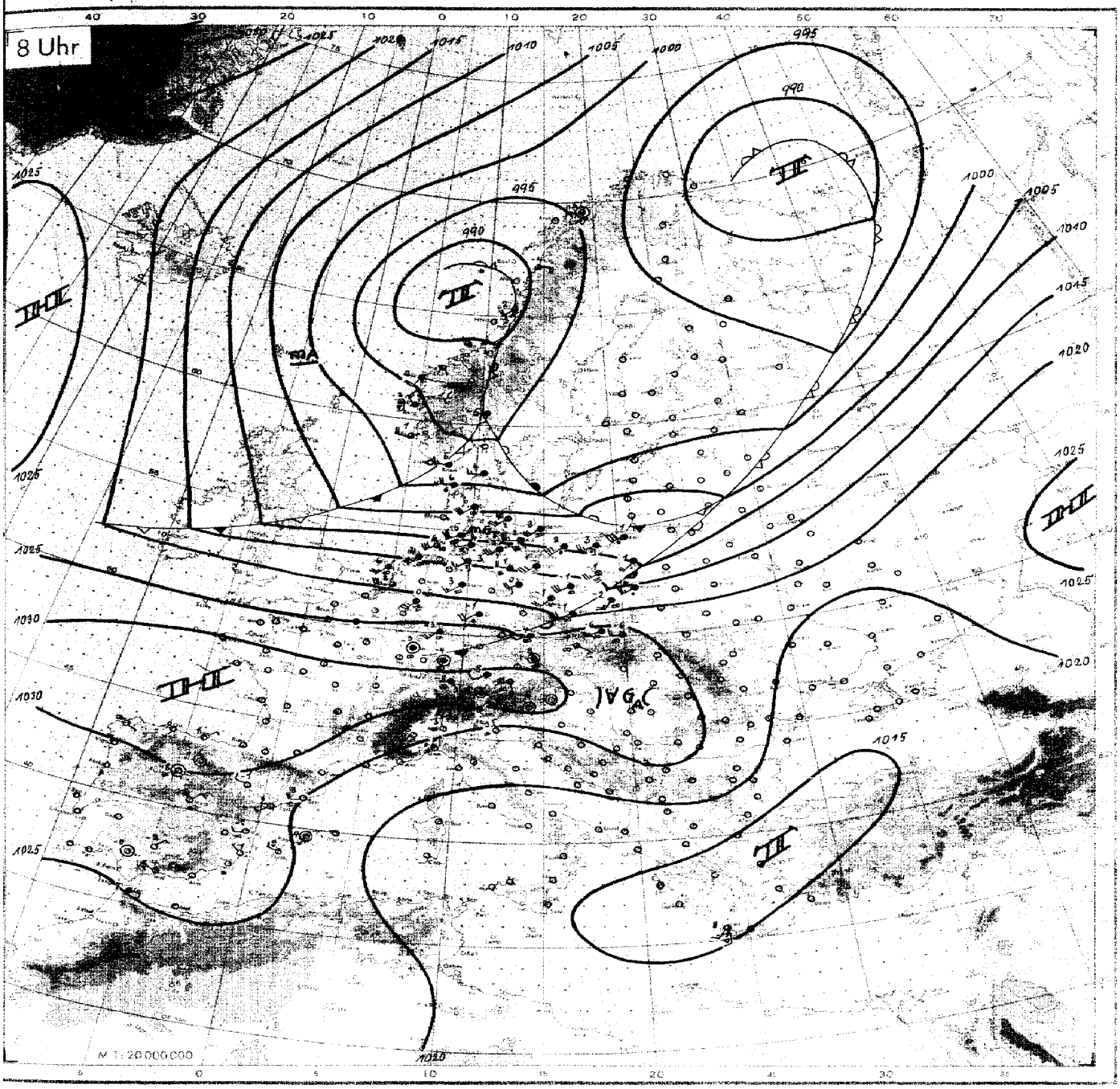

Wetterübersicht Mittwoch, den 3. Januar 1945

Mit einer kleinen Verspätung setzt sich das zyklonale Gepräge im Wetter Mitteleuropas, das zum Jahresende fällig ist, jetzt machtvoll durch. So ist der Druck in 24 Stunden an den Ostküsten der Nordsee um 17 bis 20 mb gefallen, und das Tauwetter beseitigt bereits über großen Teilen Norddeutschlands die Schneedecke, nachdem der Sprühregen in der einbrechenden Warmluft auf dem kalten Boden zum zweiten Male in diesem Winter Anlaß zur Glatteisbildung gab.

Dies sind Teilwirkungen des seit dem Abschluß der Hochdrucklage über Mitteleuropa noch immer nicht abgeschlossenen Umbaus der Großwetterlage, bei dem nun auch der letzte bisher noch stationäre Faktor, die hochreichende Hochzelle über Westeuropa, unter merklicher Abschwächung nach Südwesten in Bewegung gekommen ist.

Der Kaltlufttropfen über dem Nordmeer des Mittelmeers ist nach Südwesten zurückgewichen, so daß über der Po-Ebene und über dem Ostalpengebiet eine hochreichende Erwärmung z.T. um 8° festzustellen ist. Der zyklonalen Kaltluft entspricht im mittleren Mittelmeer ein kräftiges Höhentief und merkliche Wettervorschlechterung. In den deutschen Aufstiegen spiegelt sich das Vordringen der Warmluft aus Westnordwest, die zu dem fennoskandischen Wettersystem mit einer weitgehend okkludierten Störung über der südlichen Barentssee und einer sich noch vertiefenden Zyklone vor der norwegischen Ostseeküste gehört. Etwa von der Linie Ostpreußen, Westdeutschland nach Nordwesten setzt sich bei kräftigen Winden die Erwärmung im vollen Betrage bis zum Boden durch. Während über dem größten Teil Deutschlands, wie die Hebung der 225 mb zeigt, der Druckfall am Boden durch die troposphärische Warmluft gedeckt wird, erstreckt sich von den deutschen Küsten nach Norden ein sehr kräftiges Fallgebiet, in dessen Bereich allgemein eine Streckung und Glättung der Aufstiegskurven, mit einer leichten Abkühlung besonders in der mittleren Troposphäre, festzustellen ist. So wurde über der Nordsee vor der durch die Wettererscheinungen eindeutig festgelegten Kaltfront oberhalb 2000 m bereits eine Abkühlung von 4° bis 6° in 24 Stunden festgestellt.

Der hochreichende Druckfall hinter der Kaltfront über der nördlichen Nordsee und dem Nordmeer läßt einen kräftigen Kaltluftvorstoß in Richtung auf Mitteleuropa erwarten, der die zur Zeit etwas mildere Witterung rasch wieder beenden wird, denn der Kaltluftvorrat über dem Nordmeer dürfte bis in den Raum Spitzbergen-Grönland reichen.

gez. Siegel.

Zentrale Wetterdienstgruppe.

Mittwoch, den 3. Januar 19 4[illegible]

Ausland

Bodenstationen: Küstenorte ○	Höhe m	JJJ	Gestern 14 Uhr CC	wwVhN	DDFWN	PPPTT	UC app	Gestern 19 Uhr CC	wwVhN	DDFWN	PPPTT	UC app	RR TxTx ...
Ingøy ○	4	005											
Tromsø ○	102	008	9X	83548	20288	91150	8X307	9X	26854	18284	92652	8X305	08049
Bodø ○	17	010	8X	83755	24428	95850	77203	80	27744	20384	94000	78807	02038
Nordøyen ○	37	014						30	02773	24483	97602	70815	92376
Drontheim ○	64	017						5X	05752	16328	01401	8X705	97038
Krakenes ○	41	021						54	02773	18485	03004	0X815	95471
Utsira ○	56	028	02	64778	28388	13805	8X806	02	64678	16368	07805	0X918	03361
Lister ○	9	030	62	64656	28568	15006	0X710	XX	645X8	22668	09805	0X817	04451
Färöer ○	9	036	52	02862	18327	10105	9X802	52	02864	22324	06905	90802	00481
Aarhus ○	47	180	6X	05528	57568	18607	8X815	5X	05538	57558	15006	9X741	99451
Kopenhagen ○	1	181	5X	08318	22668	19004	0X717	5X	62328	22528	22568	16804	0X809
Skagen ○	3	182	5X	05648	57728	-	-	57	03744	24428	10105	8X810	00470
Hanstholm ○	46	183	5X	05648	24568	18007	8X807						
Hammershus ○	77	185						6X	53318	55762	16003	0X809	94536
Helder ○	6	291											
De Bilt	12	293	5X	47328	24228	32501	0X808	XX	46409	26149	-	-	-
Mailand	119	302	00	05690	16140	24308	30207	00	00790	14100	25503	50103	00090
Genua ○	2	305	04	01990	02201	20310	40302	00	05790	32400	21604	40202	00120
Venedig ○	10	312	04	01890	06203	23507	50001	04	05590	30102	24602	70305	00250
S. Sebastián	258	350	10	01851	32301	39101	70806	00	04790	30400	38200	70602	00370
Gijón	13	351	70	05763	16343	37908	70905						
Madrid	667	353	00	00790	31700	26304	20903	00	00890	08200	32701	60307	00053
Sevilla	7	354	00	14890	37500	27909	10909	04	05690	00003	29008	20404	00100
Almeria ○	65	355	14	01851	14413	27010	40803	00	00290	06200	29407	50307	00280
Mahon	40	357	80	02754	32644	22306	71201						
Barcelona ○	42	358	00	00790	28308	X6306	30805						
Valencia ○	18	359	00	00890	24100	30008	40903	00	05790	20100	29504	60400	00470
La Coruña ○	57	362	00	00890	08300	33410	30004						
Tetuan	85	028	50	03857	00047	23912	60807						
Funchal ○	110	395											
Teneriffa ○	37	400	80	02855	10216	21X18	60903	50	01853	08343	20917	50102	97180
V. Cisneros	6	404	00	008X0	02300	17219	20901	40	05884	02501	15819	40403	00380
Budapest	130	541											
Canea	63	737											
Bergstationen:	Höhe m	JJJ	CC	wwVhN	DDFWN	PPPTT	UC app	CC	wwVhN	DDFWN	PPPTT	UC app	RRTTE
Fanaraken	2072	024	XX	83069	25649	74860	0X708						
Svandefs Flona	1065	026	82	72438	24478	87853	9X810	X2	72438	24478	83653	9X719	04549

Bodenstationen: Küstenorte ○	Heute 2 Uhr CC	wwVhN	DDFWN	PPPTT	UC app	Heute 8 Uhr CC	wwVhN	DDFWN	PPPTT	UC app	RR TxTx ...
Ingøy ○											
Tromsø ○						94	10955	00086	95155	80305	-
Bodø ○	5X	72448	06278	92352	9X704	04	02890	08477	94154	87804	-
Nordøyen ○						36	10855	20427	89202	63806	01875
Drontheim ○											
Krakenes ○	52	03764	20468	02009	XX811	57	03773	18488	93102	0X710	-
Utsira ○											
Lister ○											
Färöer ○	54	01961	00013	99603	90811						
Aarhus ○	5X	51538	57608	08406	9X818	5X	05638	55658	03906	9X814	99464
Kopenhagen ○	6X	05638	22568	10604	9X812	XX	57209	20559	05604	0X813	01221
Skagen ○	5X	05628	24558	02806	9X818	5X	03738	24328	99304	8X842	02370
Hanstholm ○						5X	64648	24468	00806	0X712	XX044
Hammershus ○						5X	08348	22668	06603	0X811	03534
Helder ○	57	41358	24428	25104	0X809	04	05590	22524	16006	91616	00360
De Bilt	XX	46009	22249	25104		57	02956	24726	14502	90817	-
Mailand	00	46209	00049	27852	0X304	00	05490	32201	25453	80503	00540
Genua ○	01	01890	65504	21703	50401	00	05790	65501	21300	75502	00020
Venedig ○	00	05790	30100	23700	70804	00	05590	30100	22953	70603	-
S. Sebastián											
Gijón						00	04790	18100	30750	00611	00256
Madrid	00	00790	32200	07153	70705	00	04490	04200	31856	70703	00560
Sevilla	00	00790	00000	29903	70903	01	00790	00000	29450	60400	00520
Almeria ○	00	00890	02200	29603	70603	00	00890	04200	28702	70603	00180
Mahon	80	01154	32314	22907	70300						
Barcelona ○	00	00290	26300	26705	40703	00	40690	57400	24703	40807	00140
Valencia ○	00	00790	24100	29451	70803	00	65790	24201	28351	71604	00170
La Coruña ○	00	00890	00000	32882	00803	00	00790	12100	30200	60402	00376
Tetuan											
Funchal ○											
Teneriffa ○						70	01854	08314	20746	60403	00180
V. Cisneros						50	01862	06313	17613	51201	00380
Budapest											
Canea	84	25864	20385	07508	80300						
Bergstationen:	CC	wwVhN	DDFWN	PPPTT	UC app	CC	wwVhN	DDFWN	PPPTT	UC app	RRTTE
Fanaraken											
Svandefs Flona											

Wolkenzugmessungen

yy = Datum
GaGa = Uhrzeit (D. G. Z.)

HuHu = Höhe über NN
DpDp = Windrichtung (N = 36)
Vp = Windgeschwindigkeit in Stufen für je 10 km/h

Ort																	
yyGaGa																	
HuHu																	
DpDp vp																	

Höhenwinde

yy = Datum
GaGa = Uhrzeit (D. G. Z.)

Pi = Art der Messung C = Wolkenart Ep = Durchführung der Messung HgHg = Gipfelhöhe PiPi = Art der Messung

HpHp = Mittlere Höhe über NN
DpDp = Windrichtung (N = 36)
Vp = Windgeschwindigkeit in Stufen für je 10 km/h

Ort (HpHp DpDp vp)	Mark. Friedld. 258	Nest 266	Nest 266	Kolberg 294	Swinemünde 453	Swinemünde 453	Lindenberg 425	Berlin 440	Berlin 440	Schkeuditz 449	Stolp 457	Mockau 620	Nordhausen 636	Erfurt 646	Erfurt 646	Tschenstochau 152	Breslau 451	Gleiwitz 454	Posen 552	Posen 552	Litzmannstadt 557	Litzmannstadt 557	Krakau 561	Krakau 561	Rosenborn 962	Roßweiler 963	Roßweiler 963	Wiesbaden 367	München 414	Stuttgart 443	Freiburg 580	Freiburg 580	Schweinfurt 702	Neuburg 740
yyGaGa		02 16	03 05		02 16	03 05		02 17	03 05			02 17		02 17	03 05							03 05	02 17	03 05	03 05	03 05								
Pi C Ep HgHg oder PiPi		99	-		88	88		99	90223			86210		44	77							77	99	99	80740	86528								
27 km																																		
21 ..																																		
16 ..																										12.4 36 70								
13 ..																									35 90	11.1 36 40								
11 ..			10.6 32 10			10.4 32 140		36 150	33 110			10.5 01 100		9.5 34 60									02 60	02 140	35 90	9.8 36 70								
9 ..		10.5 34 150	32 140		9.9 34 140	33 130		35 140	34 100			36 100		8.5 34 80	36 90							8.6 32 50	02 140	01 90	35 90	7.6 36 50								
7 ..		32 90	32 90		33 80	32 110		34 60	33 70			36 60		36 100	35 90							32 60	03 80	35 60	32 50	6.6 33 50								
5.3 ..		32 70	34 90		32 70	30 70		35 50	32 50			36 50		36 80	32 70							32 80	02 50	35 40	29 40	34 40								
4 ..		32 60	34 80		32 60	34 70		34 20	32 40			34 40		35 50	34 70							34 50	03 30	35 20	34 40	32 40								
3 ..		30 60	29 60		32 50	21 40		34 30	32 30			33 40		33 40	34 70							30 40	01 30	32 50	30 30	32 30								
2 ..		30 60	28 70		34 40	20 50		36 50	30 40			32 20		34 30	35 30							28 30	35 40	32 30	24 30	32 20								
1.3 ..		29 70	28 70		30 70	29 60		29 50	29 60			29 40		34 50	28 40							26 30	34 30	30 40	29 40	30 30								
0.8 ..		28 70	28 70		29 80	28 60		29 50	29 60			28 40		26 40	25 40							26 38	32 20	27 50	29 50	28 10								
0.3 ..		26 60	26 80		27 70	25 80		26 40	26 50			28 50		0.4 25 30	22 30							26 20	29 10	25 20	27 30	0.3 10 05								

Ort (HpHp DpDp vp)	Feuchtwangen 742	Fürstenfeldbr. 758	Lechfeld 767	Memmingen 775	Pocking 864	Ainring 886	Proßnitz 040	Wien 901	Klagenfurt 502	Klagenfurt 502	Pilsen 666	Pilsen 666	Prag 669	Brünn 675	Preßburg 680	Zipser-Neudf. 686	Berent 278	50N 21E	52N 20E	54N 20E	Mailand 302	Mailand 302	Noralhorn 482	Venedig 312	55N 21E	57N 21E	50N 21E	54N 20E	Windern 471	Pfaffenhofen 761	Neubiberg 760	57N 22E	Bromberg 340	Reichenbach 595
yyGaGa								02 17	02 17	03 05	03 05						03 04	03 03	03 05	03 04	02 17	03 05	03 05	02 16	02 18	02 11	02 15	02 15	02 15	02 16	02 17	02 16	02 16	02 17
Pi C Ep HgHg oder PiPi								88	44	44	88						-	-	-	-	44	44	99	44	77	-	88	-	20120	22856	80220	77	99	44
27 km																																		
21 ..																																		
16 ..																																		
13 ..									03 80												9.5 05 190													
11 ..								10.5 01 100	04 90												8.5 04 150			11.0 05 110							03 170			10.5 03 160
9 ..								02 100	05 130										34 80		4.5 05 150		9.8 34 80	8.5 05 160		29 40	02 70	8.3 34 10			04 120			03 120
7 ..								03 80	04 100	05 60							30 130		33 60	31 100	5.5 05 130		6.5 29 60	05 130	33 90	29 60	02 60	34 20	27 10		04 100	27 80	8.6 35 80	03 140
5.3 ..								04 60	05 50	05 58	33 40						29 80	01 60	30 70	30 70	05 80		31 60	06 80	31 50	29 50	01 30	33 50	27 80	03 80	03 70	27 90	35 70	04 90
4 ..								03 40	05 40	-	32 30						28 50	01 50	30 50	30 50	06 60		32 60	07 30	34 90	29 60	36 21	33 50	28 70	03 60	04 60	27 80	34 50	04 70
3 ..								03 40	06 50	04 40	32 30						28 30	36 30	29 50	30 70	05 40		32 80	08 60	29 50	28 80	36 30	32 40	28 70	03 50	04 30	27 60	34 50	04 50
2 ..								01 40	05 40	03 30	34 30						28 40	35 30	-	30 20	03 30		29 50	06 50	28 60	27 80	36 31	30 30	28 70	01 20	00 00	27 60	30 40	06 21
1.3 ..								35 50	02 30	36 30	24 40						28 40	33 30	30 60	29 80	01 20	03 60	27 50	04 50	26 50	26 70	33 30	29 40	28 70	35 10	00 00	27 40	30 60	00 05
0.8 ..								34 50	01 20	36 10	25 30						26 40	33 20	29 70	28 40	05 10	04 60	27 60	05 20	24 40	25 90	30 30	27 50	26 80	8.7 24 20	00 00	26 50	29 40	10 05
0.3 ..								34 50	00 00	36 05	25 30						29 30	0.4 27 10	26 60	5.4 27 60	18 05	04 40	26 30	24 10	24 40	24 70	30 20	25 60	24 80	8.9 21 05	[illegible]	29 90	36 40	13 05

Täglicher Wetterbericht

des Deutschen Reichswetterdienstes
Herausgegeben von der Deutschen Seewarte
Verlagsort Hamburg

ahrgang: 76 Nr. 4 — Donnerstag, den 4. Januar 1945
eite 1

Erläuterung: Die Beobachtungen sind sämtlich in der Form der 1935 in Warschau beschlossenen Einheitsschlüssel wiedergegeben. Kurze Erläuterungen zu den einzelnen Ziffern werden zu Beginn jedes Vierteljahres beigegeben. Ausführlich finden sie sich in „Anweisung zur Verzifferung von Wettermeldungen", herausgegeben vom Reichsluftfahrtministerium. Alle Zeitangaben in DGZ.

Deutschland			Gestern 14 Uhr					Gestern 19 Uhr						Heute 2 Uhr					Heute 8 Uhr					
denstationen: / latenorte o	Höhe m	JJJ	CC	wwVhN	DDFWN	PPPTT	UCapp	CC	wwVhN	DDFWN	PPPTT	UCapp	RR TxTx/5Vso E	CC	wwVhN	DDFWN	PPPTT	UCapp	CC	wwVhN	DDFWN	PPPTT	UCapp	RR TnTn/5Vso E
amburg-Fu.	16	408	5x	62425	20668	08904	0x815	6x	57436	20658	03104	0x817	01040	0x	62445	51868	95504	9x806	5x	05415	20368	94601	4x603	05001
ensburg/Fgb.	41	400	6x	05336	53668	03605	0x813												5x	05656	20378	92301	0x804	02504
el	28	460	5x	05528	20528	02704	0x811	5x	05638	53758	00204	0x811	02051	5x	61648	53868	92804	0x812	51	05653	18228	93700	0x702	03513
arnemünde o	1	406	5x	05528	20528	02704	0x811	5x	52438	20528	02704	9x809	97251	5x	66458	20668	95602	9x820	5x	03448	22168	93402	9x800	01141
kona o	1	464						5x	11418	55758	01902	9x810	97541	5x	05748	55728	94902	9x817	5x	22843	26467	93502	9x304	94381
esterland	16	481	5x	05633	55768	05905	0x815	5x	52428	55728	95006	8x718	99061	04	05692	28266	93202	98415	34	25555	18286	91900	00708	03001
elgoland o	50	405	6x	22526	55968	05805	0x719	5x	05638	55928	98005	9x722	00760	5x	05647	30567	90003	9x513	8x	84845	55788	93703	9x806	03481
orkum o	6	408	5x	05534	20628	08904	9x817	6x	08328	51728	01004	9x824	00530	5x	52428	26168	96504	0x300	86	22645	26567	95502	8x804	05401
remen	4	442	5x	22438	22668	41204	9x815	5x	61635	53768	04805	9x820	02051	62	62544	53868	97204	9x612	5x	74438	22478	95604	0x803	23011
ordhorn	22	402																						
etmold	178	187																	5x	68428	24458	98302	8x101	02011
annover	51	421	15	21428	22428	13003	0x814							5x	05566	53568	99405	0x819	5x	64448	22368	96402	9x605	93021
agdeburg	45	408	5a	05534	53557	14204	8x811	5x	05536	18426	09502	8x719	97046	5x	05547	18528	03102	8x814						
ssen	123	437																	5x	68328	20468	98501	9x807	05010
öln	48	436	5x	05644	20228	19404	80807	5x	62545	18468	12003	9x819	93056						5x	62555	00058	99502	9x603	02011
achen	202	407																						
rier	265	049						5x	48438	22198	19501	xx814	-	5x	21548	18468	08202	xx815	5x	73438	18328	22001	xx813	.
assel	289	351	5x	04818	18648	18x52	0x712	5x	xxx68	xxxxx	13455	-	-						5x	62338	20xx8	00000	xxxxx	-
rankfurt/M.	111	412	5x	05548	22428	22151	9x8xx																	
aarbrücken	189	441						5x	71548	00078	17300	9x715	-						5x	05648	00078	03400	0x843	92xx8
ürnberg	315	426																						
arienbad	538	516																						
traßburg	151	219																						
öblingen	427	443	5x	05758	18128	22851	7x815	5x	05757	20127	19151	8x813	00508	5x	05468	16128	11251	9x824	5x	05658	16428	05852	8x713	00528
riedrichshf.	400	444	57	05665	00028	26854	8x915	00	43390	00000	24754	00715	00539	5x	08328	04148	16659	9x915	5x	08328	06128	10456	9x710	00599
ünchen	528	414	5x	03858	18228	25064	7x821	5x	03858	16228	20852	7x812	00518	00	43390	14140	14859	00815	00	45990	18345	40662	0680x	00648
nsbruck	573	507	03	05690	08027	28258	9x717	05	05690	00022	25960	90908	00xx8	xx	46009	00049	20471	9x731	xx	46009	00049	09972	8x719	00728
winemünde o	3	455						5x	05438	22628	04803	0x806	0034x	5x	05648	18528	99003	8x814	5x	61648	51558	95701	9x809	92461
tettin	1	404	6x	08418	18558	10302	0x811	5x	05438	18528	07502	9x810	97036	5x	05468	18628	02002	7x914	5x	22758	16528	-	-	
irow	70	450	xx	48309	24559	10302	0x712	5x	08128	22548	06302	9x714	97031	5x	05658	55228	99902	8x813	5x	64438	22468	96801	9x804	02011
erlin	48	440	5x	21438	20558	13301	0x810	5x	05462	20568	09802	8x811	93026	5x	05665	18427	03802	8x612	50	05655	18528	99202	8x607	00016
chkeuditz	131	449	5x	05546	13768	16201	9x714	50	05353	18713	12601	90713	00028	5x	05457	18727	05001	8x816	5x	05656	18617	00402	8x709	00514
rfurt	320	646	5x	05645	51528	18751	8x811	52	05558	20428	13502	7x711	97038	52	05655	51528	06102	8x812	52	05645	18528	01201	8x709	00514
resden	230	410	54	05655	53677	16802	7x810							5x	05666	51528	07002	7x812	5x	15757	44527	02402	7x508	00048
lauen	449	458																	57	71544	18526	-	-	-
rag	363	669	5x	05658	55778	20753	8x708	5x	05457	20627	18353	8x705	97538	5x	05444	20328	12251	8x713	57	05643	20328	00950	8x709	00538
udweis	408	670	57	02755	20127	21951	5x711	5x	05756	16228	19851	7x708	00008						00	05690	16124	08854	96745	00598
lmütz	263	676	5x	05548	14218	22454	8x612	5x	05448	18228	20253	8x706	00533	5x	05558	12328	15753	9x711	57	05655	14327	11353	8x709	00543
assau	302	865																						
alzburg	434	508						5x	05778	14328	22354	7x810	00540	00	05690	[illegible]	15357	70810	00	43390	14445	07964	96844	00669
ien	157	501												5x	05668	08128	15452	8x813	00	05690	12403	10256	81615	00503
raz	834	505	02	05690	00014	23752	85810	00	02890	00026	23255	66301	00528	00	45390	00000	19263	00807	00	49390	00040	17565	70816	00658
lagenfurt	449	502	00	05690	00025	24553	64873	00	01790	00023	25158	85704	00524	00	08390	00000	21463	80811	50	49333	00044	17163	01708	00654
ügenwalde o	7	429	6x	45258	20558	06702	9x810	6x	51358	16248	04702	9x807	94236						6x	61558	16458	97102	9x603	91356
anzig	15	405	52	22535	53668	05303	9x706	5x	62634	53558	03903	9x607	91036	52	52534	22558	01003	9x805						
önigsberg	20	422	5x	62428	53658	04702	9x201	6x	05436	53668	03402	8x706	03026	5x	05538	18528	01602	9x706	5x	05648	51428	99802	8x704	97016
emel o	3	447	5x	54538	24568	01304	0x801	5x	52528	24568	99803	0x803	97xx1											
horn	47	551	5x	58428	22548	71101	9x709	5x	08338	20478	09601	9x603	91028	5x	05447	20377	05901	9x709						
osen	99	552	6x	62528	22768	12801	9x809	5x	05458	22668	10407	9x806	92018	57	05459	18626	06100	8x809	5x	05658	49528	02901	8x805	00008
rünberg/Schl.	148	420						5x	05648	20358	12001	9x707	97018	54	02754	18316	07051	8x711	5x	03758	18228	03401	7x606	00548
reslau	117	411	5x	72648	20428	16201	7x809	5x	05658	20478	14400	8x807	97018	5x	05666	18528	09701	8x811	04	05792	16425	06754	76502	00548
leiwitz	255	454	5x	05668	22678	18553	7x512	02	05698	22528	16353	7x707	97538	5x	05658	20658	12852	7x707	5x	08466	20426	09352	7x507	97548
arschau	107	556	5x	61648	22328	-	-	5x	72438	24778	-	-	-						5x	05656	24528	-	-	-
ialystok	135	555																						
itzmannstadt	176	557	5x	05648	18528	14751	8x708	5x	72438	20528	13051	9x703	94518	5x	05648	18598	10150	9x706	57	03754	18528	07051	8x705	97528
ublin	203	569																						
rakau	216	561	5x	05556	20326	17950	7x813	5x	05468	14328	16251	8x803	00008	5x	05568	24128	13251	8x707	5x	05468	00028	09953	9x805	00538
emberg	330	571																						

Bergstationen:	Höhe m	JJJ	CC	wwVhN	DDFWN	PPPTT	UCapp	CC	wwVhN	DDFWN	PPPTT	UCapp	RRTTE	CC	wwVhN	DDFWN	PPPTT	UCapp	CC	wwVhN	DDFWN	PPPTT	UCapp	RRTTE
onnblick	3106	503	04	03790	32228	30363	8x820	04	03912	28428	84859	71803	00599						00	02990	22504	81360	36811	00649
ugspitze	2962	416	04	02990	30346	02706	48708							00	01990	20403	97157	35811	04	02990	16505	93256	26708	00599
irbitzkogel	2397	506						00	01790	30523	55862	98701	00629	00	00890	18300	51163	00811	00	01990	20203	48256	45805	00629
chneekoppe	1602	428	xx	49109	51749	30054	0x714	xx	49109	51849	27856	0x501	00549	xx	48009	53949	20458	0x722	xx	49109	53949	17358	0x505	00599
euerkogel	1577	862	5x	03948	28228	39158	3x811	5x	03638	00428	37256	4x806	xx569						00	04990	00011	25754	34814	00589
eldberg/Sch.	1493	427																						
chöckl	1446	511	00	02890	32426	54656	57709	00	01890	31322	53557	71703	-	00	00890	28100	71351	80507	04	01890	28211	44758	70709	00599
anzer	1214	519						xx	46109	18279	75158	0x812	-	5x	05518	18248	69558	9x815	00	02990	16237	63959	06812	00599
ichtelberg	1213	419						xx	46009	29549	71565	0x710	95549	xx	46009	61749	65357	0x708	xx	46009	61649	61357	0x710	00579
ornisgrinde	1166	561	xx	46509	16149	85254	0x810	xx	46109	18349	81154	0x807	00549						5x	05748	14348	69555	0x540	97569
rocken	1141	418	xx	46009	55949	80054	0x712	xx	46009	53949	74955	0x719	00539	xx	46009	53949	68355	0x713	xx	46009	53349	64055	0x709	00559
asserkuppe	923	423						xx	46009	22549	05557	-	-						xx	64009	20631	-		
nselsberg	915	445	xx	46109	22749	0425x	0x707	xx	46009	55849	00256	0x713	01559	xx	46009	51949	51954	0x713	xx	46109	53949	87954	0x707	xx509
ahler Asten	840	417	xx	46009	22649	14061	0x811	xx	46009	22679	10052	0x809	01519											
eldberg/Ts.	804	424	xx	46009	24379	23154	0xxxx	xx	46009	31849	00900	54100	-						xx	46009	24349	26354	0x613	93538
almit	673	397	xx	4600x	55779	38952	0x813	xx	46009	20649	08900	-	-						5x	72507	18478	22052	2x812	93538

Berichtigungen

Sämtliche Karten des „Täglich
weiteres nach der von der Zen
zeichnet" (Erlaß RLM., LB A

Wetterlage von gestern: *Mittwoch 3. Jan 1945.*

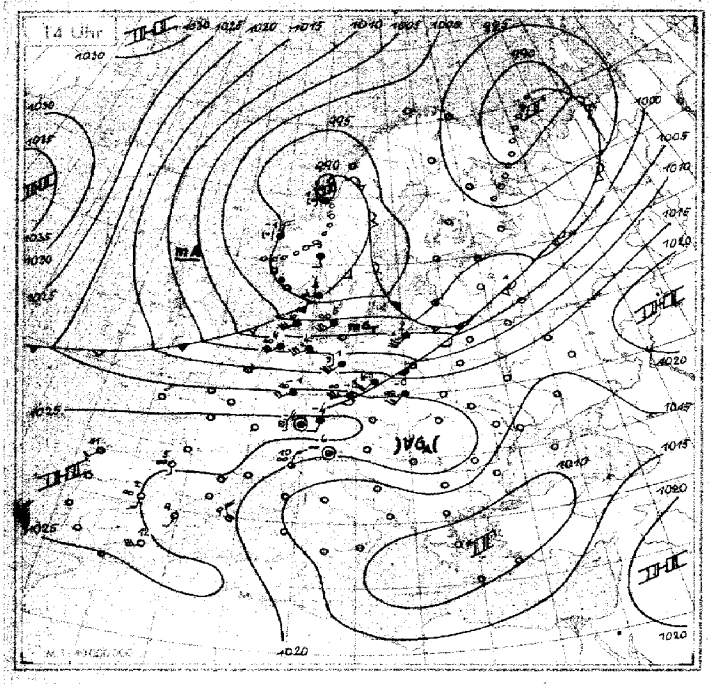

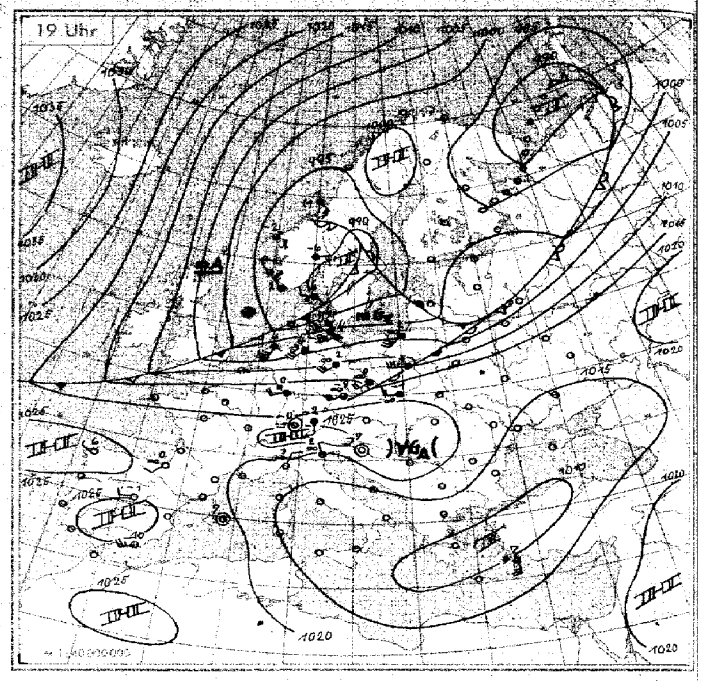

Wetterlage von heute nacht: *Donnerstag, 4. Januar 1945.*

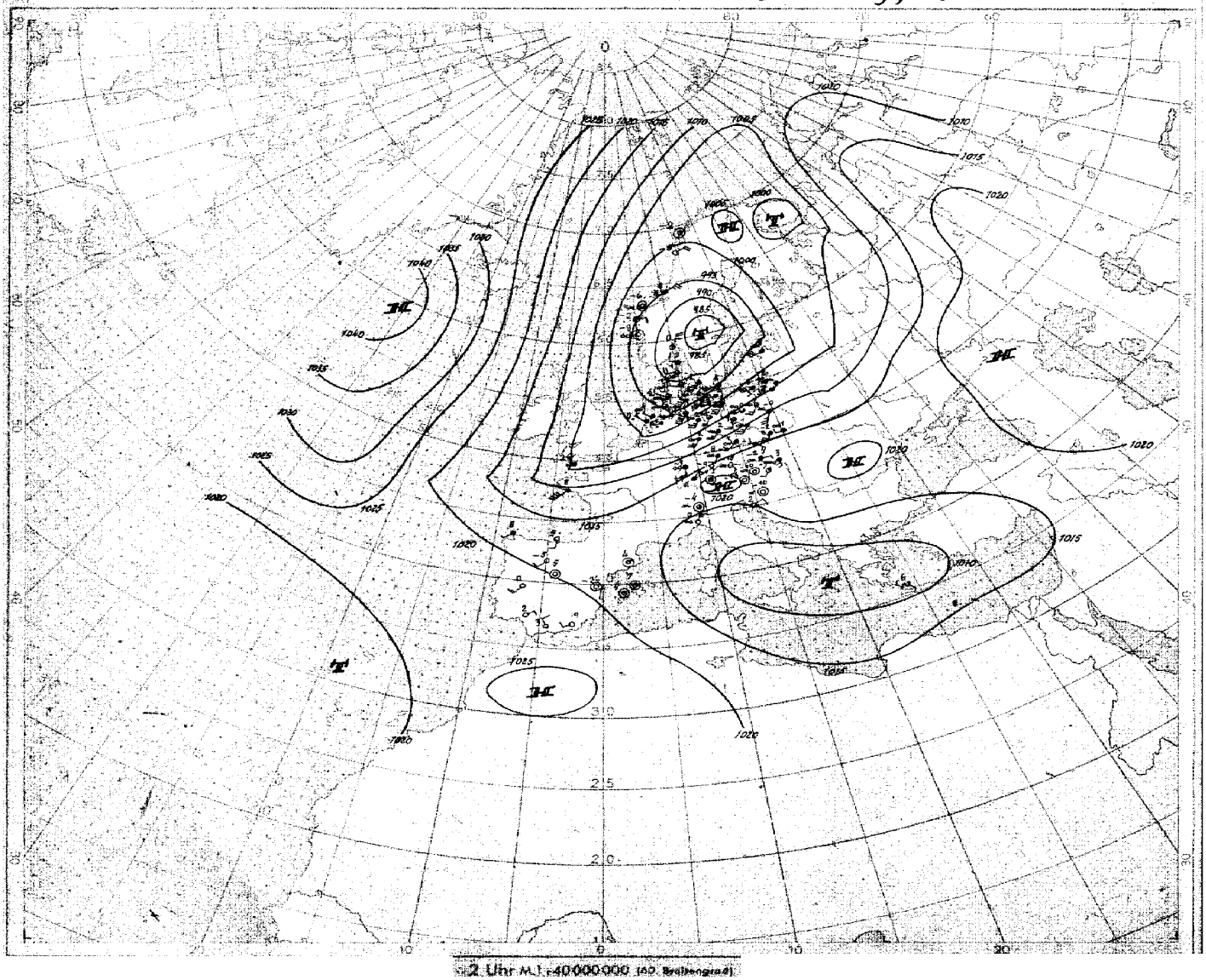

2 Uhr M.1:40000000 (60. Breitengrad)

Nr. 4

Höhen-Aufstiege

1. Teil

Donnerstag den 4. Januar 1945

heute

Schlüssel: Kenngruppe: IIIGG HeHeEeTeTe / Q1Q2Q3Q4E4 s1 s2 s3 GG / OLLll yy966 | HaHaHaHrHr HrHrHrHrz

Hauptisobarenflächen HaHaTaTaUa HaHaTaTaUa HaHaTaTaUa … HaHaTaTaUa HaHaTaTaUa HaHaTaTaUa HHTTU

Markante Punkte PPTTU PPTTU

Pseudopot. Temperatur 9Q1Q2Q3Q4 Q5Q6Q7Q8Q9 Q0Q1Q2Q3Q4 IIIPP

yy = Datum, GzGz = Uhrzeit (D. G. Z.)

	Ort / Kennziffer / Höhe	Bardufoss 789	Bodö 010 5 m	Drontheim 017 63 m	Bergen 022 35 m	Kristiansand 032 21 m	Kjeller 041 188 m	Hanstholm 183 29 m	Blaavandhuk 184 15 m	Leeuwarden 010 2 m	Helder 291 52 m	Emden 156 2 m	Helgoland 465 42 m	Unterlüß 161 94 m	Swinemünde 455 10 m	Hest 286 2 m	Gotenhafen 560 16 m	Gerdauen 319 63 m	Windau 473	Norrkorn 402	Norburg 041 480 m	Siegen 020	Erfurt 646 315 m	Berlin 440 57 m	Litzmannstadt 557 170 m	Krakau 551 216 m	Freiburg 580	Reich 595	München 414 526 m	Pilsen 464 336 m	Wien 501 157 m	Prag 502 464 m
	yyG1G2	04 05			04 06	04 05	04 06	04 06	04 06	04 06	04 04	04 05		04 05	04 07	04 04	04 04	04 05	04 04	04 05		04 06	04 05	04 05	04 06	04 04		04 05		04 0[illegible]	04 06	04 06
QQ TT	41	-			-	-	-	-	-	-	-	-		-	-	-	-	-	-	-		-	-	-	-	-		-		-	-	-
QQ TT	96	-			-	-	-	-	-	-	-	-		-	-	-	-	-	-	-		-	-	-	-	-		-		-	-	-
QQ TT	225	-			-66	-66	-66	-66	-68	-68	-68	-69		-62	-	-65	-	-63	-	-		-	-	-65	-	-63		-		-65	-65	-63
QQ TT	300	-			-54	-63	-64	-51	-66	[6] -68	-67	-57		-55	-58	-63	-54	-50	-56	-56		-	-48	-52	-51	-50		-52		-57	-51	-50
QQ TT	400	[8] -49			-50	-47	-48	-47	-47	[7] -46	-43	-43		-40	-42	[7] -39	-39	[7] -37	-41	-42		[9] -38	-36	-37	[6] -36	-37		-35		[8] -41	-35	-36
QQ TT	500	[8] 12 -40			-42	-41	[7] 15 -37	-40	[6] 14 -38	[6] 20 -34	[7] 24 -31	[8] 20 -33		[4] 26 -29	[3] 25 -30	[7] 26 -29	[9] 25 -30	[9] 33 -25	[9] 27 -29	[0] 26 -30		[8] 29 -27	[7] 31 -26	-27	[6] 35 -25	[5] 31 -25		[4] 32 -25		[3] 25 -30	[6] 31 -25	[6] 31 -25
QQ TT	600	[7] 10 -30			[6] 9 -30	[8] 10 -29	[6] 12 -28	[7] 27 -29	[7] 10 -28	[3] 17 -24	[3] 17 -24	[9] 16 -25		[6] 25 -16	[9] 24 -20	[7] 24 -19	[6] 25 -19	[7] 27 -16	[7] 22 -19	[0] 26 -18		[8] 24 -20	[8] 23 -17	-19	[9] 30 -17	[6] 29 -15		[4] 31 -14		[3] 26 -16	[6] 19 -15	[6] 29 -15
QQ TT	700	[6] 9 -20			[9] 9 -18	11 -19	[8] 12 -18	[3] 10 -19	[9] 13 -17	[0] 16 -16	-14	[0] 16 -17		[6] 22 -11	[9] 22 -12	[8] 22 -11	[6] 23 -18	[8] 24 -10	[8] 19 -14	[0] 21 -12		[8] 24 -10	[8] 25 -10	-11	[9] 25 -11	[9] 25 -10		[4] 28 -6		[7] 25 -9	[6] 24 -7	[6] 22 -7
QQ TT	800	[7] 7 -16			[3] 7 -12	-10	[8] 8 -13	9 -10	[9] 11 -11	[9] 14 -9	-8	-10		-7	20 -7	[7] 19 -5	-8	[7] 23 -2	-8	[0] 18 -7		[8] 19 -6	[7] 21 -6	-6	[9] 18 -8	[0] 20 -6		[9] 15 -5		[0] 16 -9	16 -5	[9] 14 -9
QQ TT	900	[9] 8 -6			[5] -7	-4	[8] 5 -8	-3	[0] 11 -5	[0] 14 -3	-2	-3		-2	-3	[5] 16 -2	[6] 18 +0	[7] 18 -1	16 -2	[8] 17 -1		[0] 15 -2	[0] 17 -2	+1	[8] 19 +0	[9] 15 -2		[4] 10 -5		[4] 18 -10	[7] 15 +0	[8] 4 -9
QQ	950	-2			-	-	5	10	11	14	-	-		-	14	12	-	14	16	15		14	16	-	15	12		-		13	5	-
QQ TbTb	Boden	-5 -13			5 -6	17 -7	6 -7	9 -7	11 +2	13 +1	14 +3	12 +1		14 +1	13 +0	11 -0	13 +0	11 +1	17 +3	14 +2		14 -0	14 -3	12 -1	5 -3	6 -4		-5 -5		7 -3	2 -8	-5 -15
HHH	41	-			-	-	-	-	-	-	-	-				-	-	-	-	-		-	-	-	-	-		-		-	-	-
HaHaHa	96	-			-	-	-	(1545)	-	-	-	-				-	-	-	-	-		-	-	-	-	-		-			-	-
HaHaHa	225	-			1004	1009	1006	1010	1012	1021	1023	1020		1034	(1027)	1086	(1035)	1047	-	-		-	1042	1042	(1052)	1056		(1066)		1046	1067	1057
HaHaHa	300	-			823	828	826	830	833	843	846	847		857	851	860	860	869	861	866		(863)	870	865	873	877		879		863	879	878
HaHaHa	400	647			642	644	644	646	649	661	663	661		671	667	672	672	680	665	671		675	679	676	683	688		689		678	689	688
HaHaHa	500	501			497	498	496	498	502	511	512	510		518	515	519	519	525	512	519		521	524	522	527	533		533		526	533	533
HaHaHa	600	377			373	373	370	374	376	383	384	382		388	385	389	389	393	382	389		390	393	391	405	400		400		396	401	400
HaHaHa	700	268			263	263	259	264	265	271	272	271		278	272	275	274	279	269	275		276	278	276	280	284		284		280	285	284
HaHaHa	800	169			164	164	160	165	165	171	172	171		172	170	173	173	177	168	174		174	176	175	179	183		181		179	183	183
HaHaHa	900	80			75	74	71	75	76	81	81	81		81	80	82	82	85	78	82		83	85	84	88	92		93		88	92	93
HaHaHa	1000	0.4			-6.8	-8.3	-10.1	-7.9	-6.5	-2.0	1.3	-2.2		-2.2	-3.0	-0.6	-1.0	4.6	-5.7	-0.7		0.3	2.1	0.4	5.1	9.6		10.7		5.1	9.8	13.8
HrHr	41/96	-			-	-	-	-	-	-	-	-		-	-	-	-	-	-	-		-	-	-	-	-		-		-	-	-
HrHr	96/225	-			-	-	-	(531)	-	-	-	-		-	-	-	-	-	-	-		-	-	-	-	-		-		-	-	-
HrHr	225/500	-			507	511	510	511	510	510	512	510		515	(512)	517	(516)	522	-	-		-	(517)	521	(524)	523		(523)		520	524	524
HrHr	500/1000	501			502	506	506	507	508	513	514	512		521	518	520	520	523	518	520		521	522	521	522	523		522		521	523	519
PPTTU Markante Punkte		-			17581	-	-	-	-	-	22571	-		-	-	-	26611	-		-		-	-	-	-	-		-		-	-	-
		-			20561	-	-	-	-	-	27601	-		-	-	-	35451	-	-	-		-	-	-	-	-		-		-	-	-
		-			32541	-	-	11511	-	-	31561	-		-	-	-	43861	-	-	-		-	-	-		-		-		15691	-	-
		-			44971	-	-	16601	-	-	33541	46661		22611	-	-	54779	-	-	-		-	25551	-	-	-		-		24641	47761	-
		-			47961	-	23651	21571	-	-	41921	20661		24641	25601	-	67625	18681	-	-		-	45816	-	-	20671		25611		28641	45606	-
		-			65756	17671	32541	25561	-	-	47851	22691		47823	26631	-	72591	26561	30561	-		-	58687	-	-	59656		44801		38941	73585	28681
		-			74651	21551	36521	30511	-	-	57761	23691		56726	27641	-	75591	85941	65677	-		-	67618	19721	23631	62647		46791		64638	76597	72566
		35551			89574	28631	49891	33511	18601	-	58761	44891		63666	37961	20661	78601	45799	75611	-		33991	75589	27561	65638	68599		76535		73577	79697	74557
		46951			92571	36501	67708	44961	45931	22581	69654	61827		69616	79571	72618	86535	66648	83551	30561		75598	75610	78621	74609	73620		82570		76568	82526	75577
		55850			94551	48931	76668	85581	53856	31585	82561	58788		76581	81571	85529	91011	78537	85651	46831		82548	84537	89511	77600	87530		88537		79406	91007	76649
		92658			96851	85551	87588	94006	72657	96019	83561	97011		79581	87551	93620	94501	95018	92510	83540		86546	87629	94001	92028	95519		93609		95009	96558	84528
		99676			99527	99527	76548	99015	99010	00020	00030	00010		98939	00029	00029	00038	99029	99040	99020		96019	97018	99028	99518	99529		94690		05532	99627	98639

yy = Datum, GzGz = Uhrzeit (D. G. Z.)

Aufstiege mit Positionsangaben

Länge und Breite

	Ort / Kennziffer / Höhe	Mailand 302 110 m	Venedig 312 30 m	Vicenza 752	Bromberg 340	Windau 473	Helsinge 519	Kopenhagen 181	Bromfero 140	55 N 21 E	55 N 21 E	52 N 21 E	51 N 20 E	52 N 20 E	Neuruppin 314	Nürnberg 641	Lorient 475
	yyG1G2	04 05	04 05		03 16	03 17	04 05	04 05	04 05	03 16	03 17	04 05	04 03	04 05	04 09	03 18	03 15
QQ TT	41	-	-		-	-	-	-	-	-	-	-	-	-	-	-	-
QQ TT	96	-	-		-	-	-	-	-	-	-	-	-	-	-	-	-
QQ TT	225	-65	-67		-65	-66	-62	-63	-64	-	-66	-	-54	-	-	-65	-62
QQ TT	300	-53	-50		-51	-53	-53	-57	-54	-53	-52	-	-49	-	-	-53	[8] -49
QQ TT	400	-37	-35		-39	-41	-43	-33	-39	-39	-39	-	-36	-	-	[4] -38	[6] -34
QQ TT	500	[3] 29 -26	[3] 31 -25		-28	[7] 27 -29	[5] -31	[9] 26 -30	-28	-28	-27	-24	-26	-	[7] 25 -30	[4] 29 -27	[8] 36 -22
QQ TT	600	[3] 18 -15	26 -15		-18	[6] 26 -19	[6] 16 -24	[9] 24 -20	-18	-19	-17	-19	-19	-18	[4] 22 -21	[4] 24 -15	[9] 35 -12
QQ TT	700	[4] 26 -6	13 -7		-11	[0] 15 -10	[7] 15 -15	[9] 19 -15	-12	-11	-9	-12	-15	-12	[8] 20 -13	[7] 26 -7	[6] 31 -5
QQ TT	800	[5] 14 -8	[4] 14 -7		-4	-4	-9	[0] 19 -7	-8	-4	-7	-9	-8	-9	[0] 16 -8	[6] 17 -9	[7] 18 -5
QQ TT	900	[5] 12 -2	-0		+1	[6] 18 -0	[8] 12 -3	[6] 16 -2	+0	-2	+0	-2	-4	-2	[8] 23 -3	[0] 16 -2	[7] 16 +2
QQ	950	0	-		-	18	12	14	-	-	-	-	-	-	12	13	19
QQ TbTb	Boden	-2 -10	-1 -9		11 -1	17 -4	12 -0	14 +1	13 +0	12	16	23	-	23	13 -0	14 -3	21 -5
HHH	41	-	-		-	-	-	-	-	-	-	-	-	-	-	-	-
HaHaHa	96	-	-		-	-	-	-	-	-	-	-	-	-	-	-	-
HaHaHa	225	1054	1058		1050	1035	1016	1020	1039	(1044)	1044	-	1049	-	-	1053	1077
HaHaHa	300	877	861		872	856	841	845	864	866	867	-	872	-	-	877	899
HaHaHa	400	689	691		684	671	657	661	676	679	680	-	681	-	-	689	708
HaHaHa	500	533	534		530	518	506	510	523	525	526	526	526	(526)	512	534	551
HaHaHa	600	402	402		399	386	378	380	392	394	394	395	395	393	385	393	417
HaHaHa	700	285	285		285	274	266	267	278	280	281	288	281	281	269	287	299
HaHaHa	800	183	183		183	172	165	167	176	178	176	181	180	181	168	185	196
HaHaHa	900	92	92		91	80	75	76	85	87	85	99	90	90	77	94	104
HaHaHa	1000	10.2	9.8		8.1	-3.4	-7.8	-6.9	2.6	4.4	1.7	6.6	8.3	6.6	-5.3	11.0	19.9
HrHr	41/96	-	-		-	-	-	-	-	-	-	-	-	-	-	-	-
HrHr	96/225	-	-		-	-	-	-	-	-	-	-	-	-	-	-	-
HrHr	225/500	531	524		519	517	510	510	517	(519)	516	-	523	-	-	519	526
HrHr	500/1000	523	524		522	522	514	517	520	521	525	519	517	(519)	517	523	531
PPTTU Markante Punkte		-	-		-	-	-	-	-	-	-	-	-	-	-	-	-
		-	21681		-	-	-	-	-	-	-	-	-	-	-	-	-
		-	22681		-	-	20621	-	-	-	-	-	-	-	-	-	-
		-	36701		-	-	25681	-	-	-	-	-	-	-	-	-	-
		23651	45684		-	-	28611	19631	-	-	-	-	24621	55721	-	20641	-
		45801	48775		-	-	36981	15631	23641	27571	22671	58764	54731	70611	-	21671	-
		56703	51742		34951	22661	45561	33541	25601	56721	29531	73611	67641	74641	-	46644	-
		65594	84734		35941	47827	46861	45851	29571	66651	68601	76641	70651	86541	59807	45864	•
		72554	73571		86011	66621	56788	64676	48611	76351	84021	86541	82571	92511	74397	73556	-
		73576	78581		93011	82541	73621	84540	72621	86521	88011	94001	90541	94001	77609	74590	22631
		96006	93011		95521	87628	79501	94519	88001	95521	95031	97531	95551	97531	92539	87530	23639
		99567	91568		00019	99040	99024	99029	99010	00010	99010	99519	98534	99519	91038	95510	92659

Flugzeugaufstiege

	heute: Paderborn 377	Hamburg 403	Frankfurt 412	Heiligenbeil 312	Wien 501	Lindenberg 425 122 m	gestern: Paderborn 377	Breslau 411	Wien 501	Hamburg 403	Lindenberg 425 122 m	Nachtrag Bromberg 340
yyG1G2	04 07	04 06	04 07	04 08	04 07	04 05	03 16	03 15	03 16	03 15	03 12	03 05
41	-	-	-	-	-	-	-	-	-	-	-	-
96	-	-	-	-	-	-	-	-	-	-	-	-
225	-	-	-	-	-	-	-	-	-	-	-	-
300	-	-	-	-	-	-	-	-	-	-	-	-32
400	-	-	-	-	-	-	-	-	-	[3] [illegible]	-	-37
500	-	[6] 23 -31	[4] 28 -27	-	-	-	-	[4] 33 -27	-	[3] 34 -16	-	-15
600	[4] 23 -20	[5] 18 -22	[5] 23 -17	[7] 23 -19	[4] 24 -18	[5] 24 -19	[4] 27 -16	[8] 26 -15	[7] 26 -12	[4] 35 -17	-	-16
700	[0] 22 -12	[4] 16 -16	[7] 20 -17	[8] 23 -10	[4] 23 -9	[4] 20 -11	26 -15	[7] 24 -12	[4] 20 -10	[3] 23 -10	[3] 31 -6	-12
800	[0] 18 -7	[9] 14 -9	[9] 16 -8	[6] 15 -7	[6] 19 -4	[9] 19 -7	[9] 21 -5	[0] 20 -6	[0] 16 -9	20 -4	[2] 24 -4	-6
900	[0] 15 -2	[8] 12 -3	[0] 10 -5	[8] 20 +1	[7] 18 -3	[8] 17 -1	[5] 18 +0	[4] 18 -0	[8] 15 -1	19 +0	21 +0	+0
950	14	12	12	13	9	15	18	13	9	18	14	-
Boden	9 +0	11 +0	10 -0	11 +0	6 -8	14 +0	13 +1	8 -2	6 -1	14 +3	11 +0	6 -1
41	-	-	-	-	-	-	-	-	-	-	-	-
96	-	-	-	-	-	-	-	-	-	-	-	-
225	-	-	-	-	-	-	-	-	-	-	-	1055
300	-	-	-	-	-	-	-	-	-	-	-	877
400	-	-	-	-	-	-	-	-	-	690	-	688
500	(520)	510	521	(520)	(530)	-	-	535	(537)	530	-	533
600	390	381	390	395	399	394	407	403	406	398	-	401
700	276	269	276	276	284	280	290	289	291	282	290	286
800	175	169	175	175	181	178	190	187	190	181	187	186
900	84	78	85	83	90	87	96	96	100	89	95	95
1000	0.8	-4.2	2.0	0.0	8.3	4.0	14.6	12.6	17.2	5.9	13.7	12.0
41/96	-	-	-	-	-	-	-	-	-	-	-	-
96/225	-	-	-	-	-	-	-	-	-	-	-	-
225/500	-	-	-	-	-	-	-	-	-	-	-	531
500/1000	(520)	514	519	(520)	(525)	-	-	522	(520)	524	-	521
Markante Punkte	-	-	-	-	55723	-	-	-	-	40623	-	-
	-	-	-	-	59064	-	-	-	-	41963	-	-
	-	-	-	-	67603	-	-	50776	-	42892	-	-
	-	-	-	55765	78524	-	-	54736	-	51744	-	-
	-	50816	-	63677	81567	-	56664	63630	-	73656	66490	-
	-	54776	-	71594	87547	59715	66616	67630	-	87614	73580	-
	-	58747	48594	73620	88547	61634	67610	86650	54736	77516	73592	-
	-	64716	67635	78530	92517	75690	76579	85320	63662	85515	75561	19801
	-	89538	71647	85540	93546	77600	79548	91029	79650	88100	85561	44931
	54768	91539	87549	91028	95516	88017	87550	93519	87508	94620	93010	93021
	66549	94519	96008	94376	98516	92579	95036	95009	97514	95010	96646	96581
	96070	99010	99200	00029	99568	99020	99029	00009	00014	91040	00000	01510

Klartexte

Hamburg, 03.16h: 8/10 Fs 0.15-0.3, 9/10 Fs, St 0.3-1.3 im Abstieg [illegible], 6/10 Ac 2.7-2.9, > Gl (3.8) [illegible] fern St. [illegible] Ac-Bänke, [illegible] z. Teil dünne [illegible] Ac-Bänke.

Lindenberg, 03.12h: Drachenaufstieg: 9/10 St 1.0.2, sf. Vereisung, Sicht 3 km.

Breslau, 03.15h: ∞0, 10/10 dicht Ns 1.0-3.5 darin leichter Regen ab 2.4 Vereisung, 6/10 Ac, Ac len 3.6-3.5, 7/10 Ac 5.4, 8/10 Ci fil, 8/10 Cs > Gl, W- u. N-Horiz. frei.

Wien, 03.16h: ∞0 -0.5, ∞1 n.o.z. 0.5-1.4, ∞2 1.6-2.6 u. 2.7- > Gl, 6/10 St, Sc 1.4-1.6 u. 9/10 St, Sc 2.4-2.7, > Gl Spuren Ac-Bänke, darüber 8/10 Cs, Ci.

Wien, 04.07h: ∞1 n.o.z. -0.7, ∞2 n.o.z. 0.7-4.6, üb. Aufstiegsraum wolkenlos, am N-Horiz. Sc-Streifen 2.0, in 3.5 Ac len-Spur am E-Horiz. u. a. S-Hor. in 4.0, 9/10 Cs u. Ci fil am W-Hor.

Hamburg, 04.08h: ∞2 0.1-0.8, ∞1 2.9 > Gl, 10/10 St 0.05-0.15, 10/10 Ns 0.8-2.9, 9/10 As tra > Gl (5.2). Beim Abstieg Schneefall, Hochnebel [illegible] 0.05 in Sc Überg. 0.5

Frankfurt, 04.07h: ∞1 n.o. abn., 8/10 Sc 0.8-1.0, 9/10 Sc 2.0-2.4, 9/10 Sc, St 2.4-2.8, 9/10 Ci, Ci den, Cs > Gl (5.0) bes. i. SE u. W, b. Abstieg glasige Vereisung.

Paderborn, 04.07h: ∞2 n.o.z. - zu d. Wolk., 10/10 Ns 0.8 -> Gl, oberh. dunsterfüllte Zwischenschicht 2.6-3.0, Vereisung oberh. 0.4.

Neuruppin, 04.09h: ∞1-2 n.o.z. in 0.4 übergeh. in dünn. St -2.2, 7/10 Ac im W (4.0) 9/10 Cs > Gl (7.0) [illegible] W-Horizont frei.

Karten vom Frühtermin

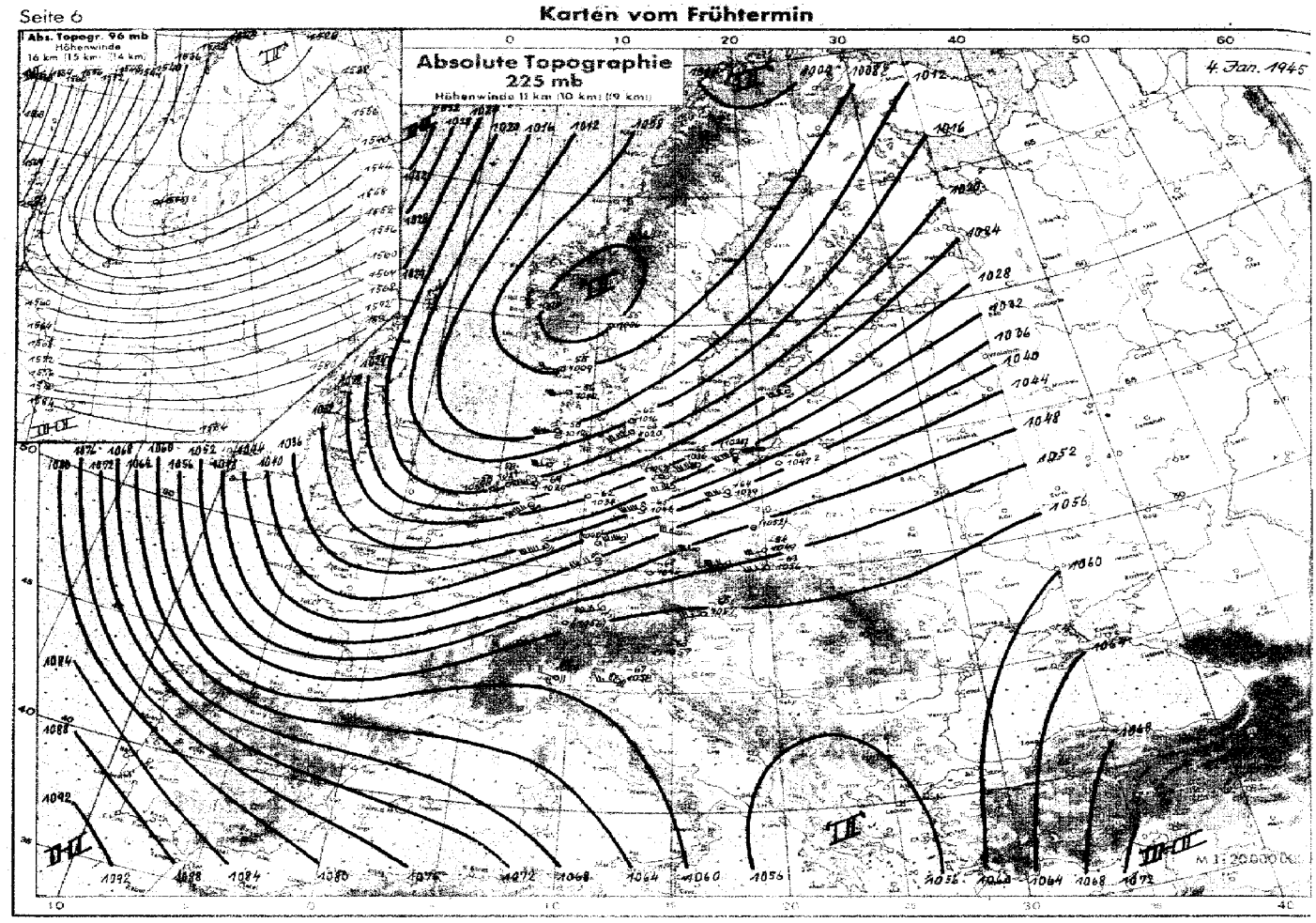

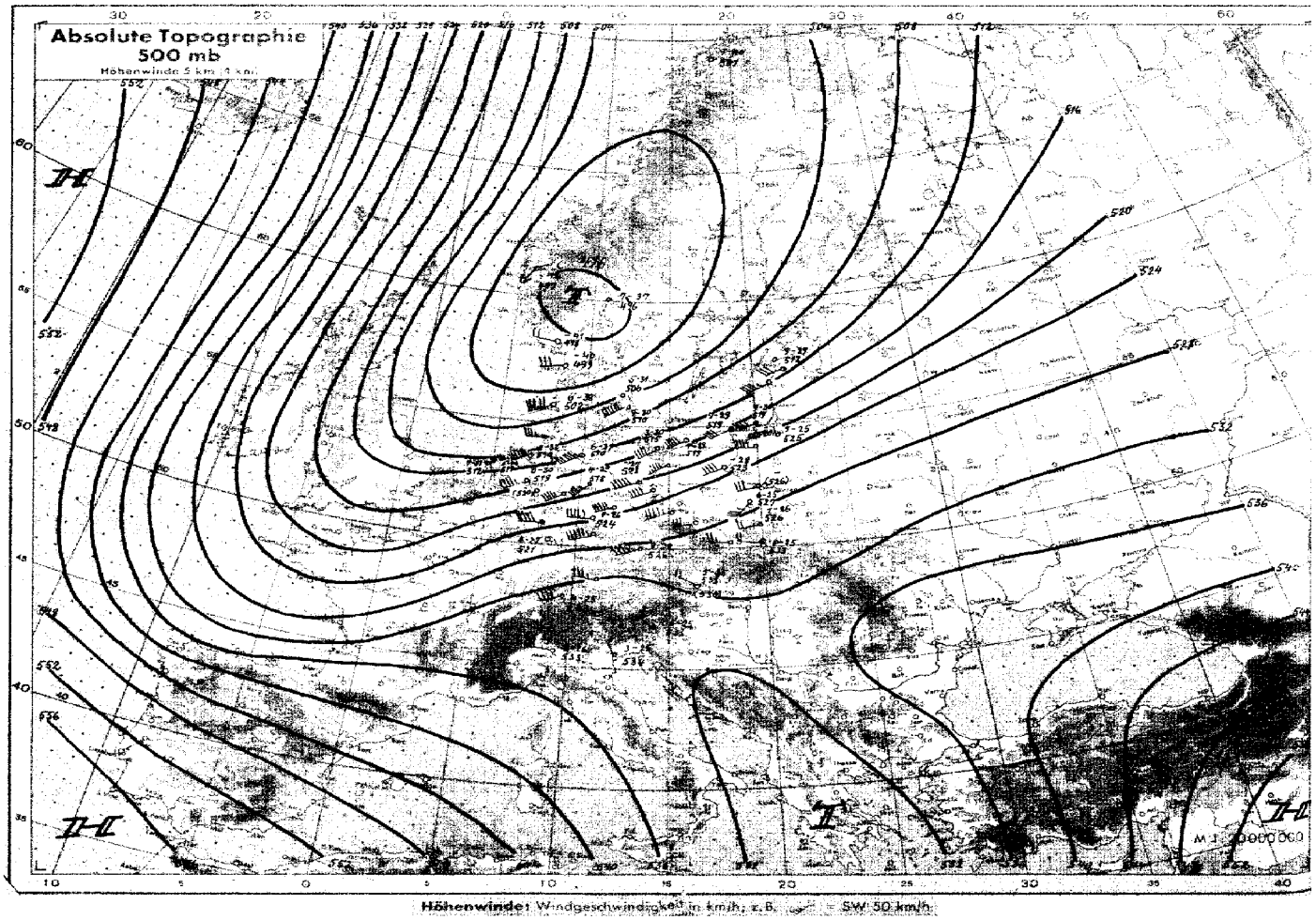

Höhenwinde: Windgeschwindigkeit in km/h, z. B. SW 50 km/h

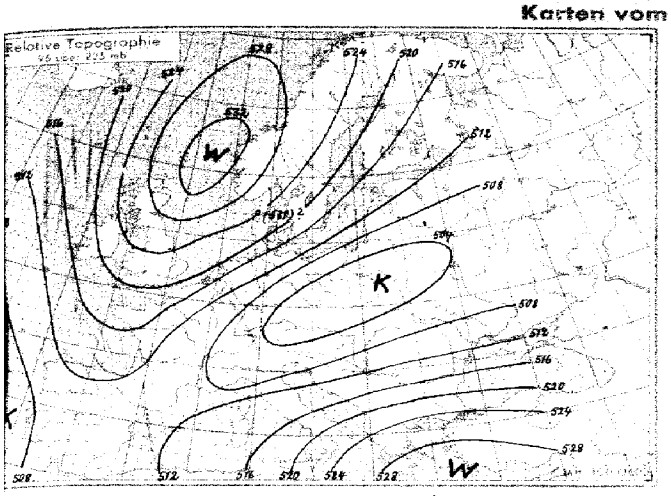

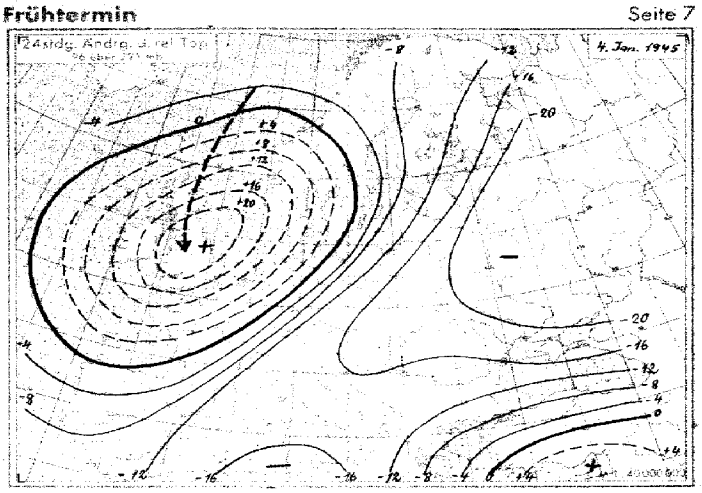

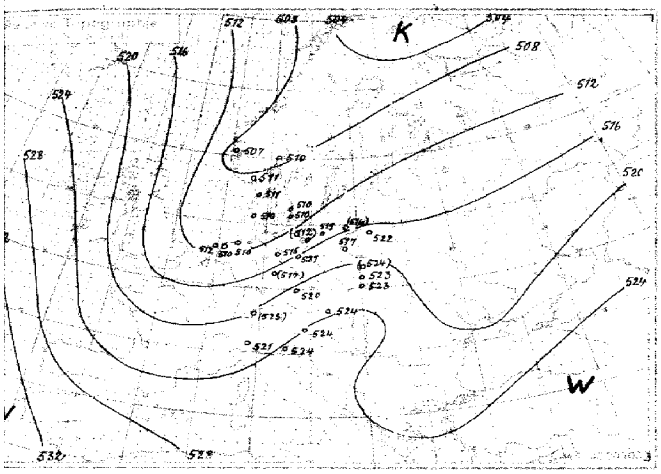

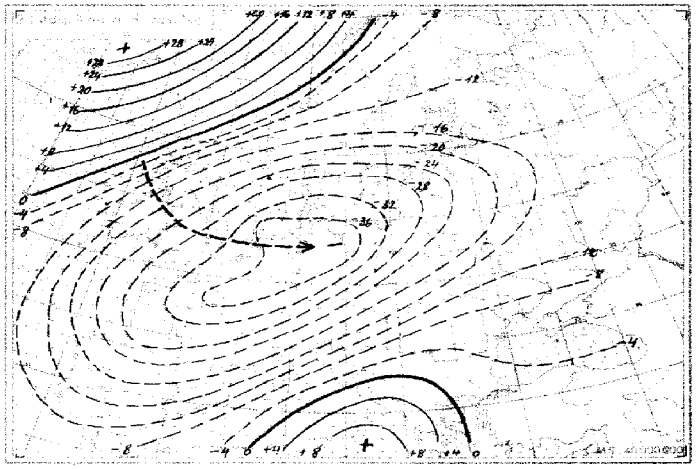

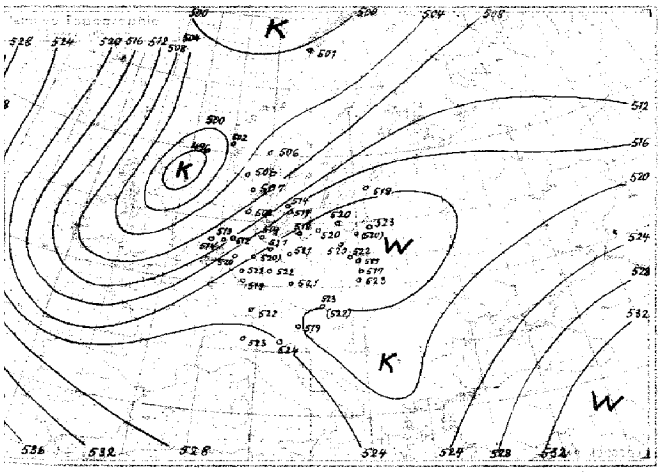

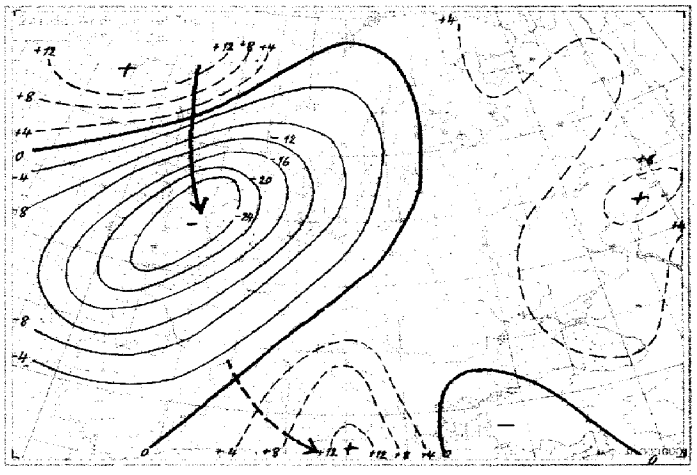

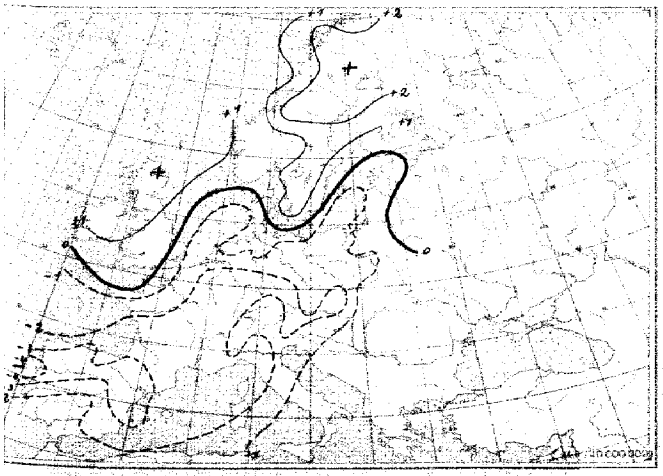

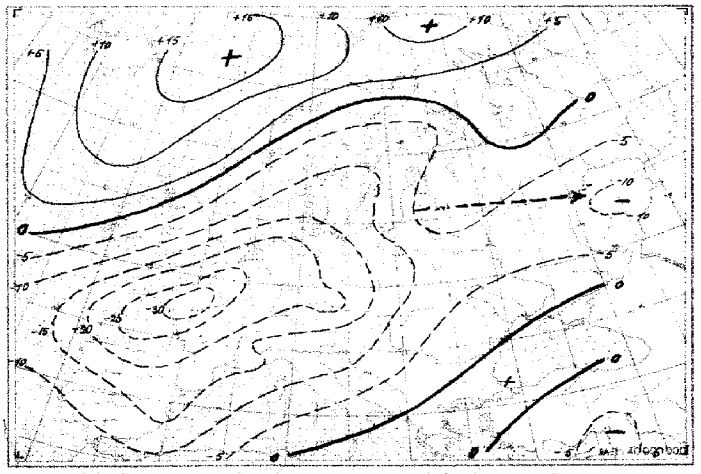

7stündige Bodendruckänderung seit heute 5 Uhr in Millibar

24stündige Bodendruckänderung seit gestern 8 Uhr in Millibar

Nr. 4

Höhen-Aufstiege
2. Teil

Donnerstag den 4. Januar 1945

Seite 8

Vortag

yy = Datum
G,G, Uhrzeit (D.G.Z.)

Oberer Teil: QQTT = Relative Feuchte in 10%, darunter Pseudopot. Temperatur in °C und wahre Temp. (°C) an den Hauptisobarenflächen.
Mittlerer Teil: HaHaHa = Höhen der Hauptisobarenflächen in dyn. Dekametern.
HrHrHr = Abstand zwischen 500 u. 1000, 225 u. 500, 96 u. 225, 41 u. 96 mb-Fläche.
Unterer Teil: PrPrTTUr = Druck, Temperatur und Feuchte an den markanten Punkten.
Klammern zeigen an, daß der Wert durch Verlängerung der Zustandskurve ergänzt ist.

Ort / Kennziffer Höhe		Tromsö 008 102 m	Bodö 010 5 m	Bergen 022 35 m	Kiefler 041 188 m	Hanstholm 183 29 m	Nordhorn 402	Leeuwarden 010 2 m	Helder 291 52 m	Emden 154 2 m	Unterlüß 181 94 m	Swinemünde 455 10 m	Nest 266 2 m	Gerdauen 319 63 m
	yy G,G,		03 17	03 17	03 16		03 17	03 17	03 17	03 16	03 17	03 16	03 16	03 17
U QQ TT	41		-	-	-		-	-	-	-	-	-	-	-
U QQ TT	96		-	-	-		-	-	-	-	-	-	-	-
U QQ TT	225		-55	-	-		-	3 -63	-	-63	-	-64	-63	-
U QQ TT	300		-60	-54	-49		-52	4 -53	-46	-52	-49	-47	-50	8 -51
U QQ TT	400		-52	-47	-42		-38	4 -38	-32	-38	-36	-37	3 -36	9 -32
U QQ TT	500		5 11-40	-39	6 20-33		8 28-27	4 27-27	-23	-27	-25	31-27	3 30-25	9 29-27
U QQ TT	600		4 9-30	6 8-30	9 18-23		6 26-15	4 24-18	-14	4 24-18	-17	4 26-15	3 26-16	9 28-17
U QQ TT	700		7 8-21	8 8-21	14-17		7 25-9	4 23-9	-5	5 -10	-12	-9	5 23-9	9 26-4
U QQ TT	800		7 8-12	8 8-14	9 14-9		0 20-6	8 23-4	-3	-6	-4	24-5	9 20-5	8 25-3
U QQ TT	900		7 2-10	8 -6	9 17-1		0 18-1	9 20+1	+2	-0	0 17-1	0 19-2	0 16-2	0 21+1
QC	950		2	11	9		18	20	-	17	16	17	14	11
QQTrTr	Boden		-5-9	10-1	7-6		15-3	16+3	18+5	16+3	15+3	15+3	12+2	12+1
HaHaHa	41		-	-	-		-	-	-	-	-	-	-	-
HaHaHa	96		-	-	-		-	-	-	-	-	-	-	-
HaHaHa	225		1001	-	-		-	1049	(1065)	1048	(1064)	1054	1053	(1052)
HaHaHa	300		823	829	840		875	871	882	870	877	874	875	872
HaHaHa	400		644	646	656		686	683	689	682	687	684	683	683
HaHaHa	500		499	499	505		532	529	532	528	532	530	529	528
HaHaHa	600		374	374	377		401	397	398	396	399	398	397	397
HaHaHa	700		265	264	265		285	282	281	282	285	281	282	282
HaHaHa	800		166	166	165		183	179	179	180	183	179	180	179
HaHaHa	900		78	77	75		92	87	86	89	91	88	88	87
HaHaHa	1000		-2.4	-4.9	-7.6		8.8	3.5	2.3	5.6	8.2	5.0	5.5	4.5
HrHr	41/96		-	-	-		-	-	-	-	-	-	-	-
HrHr	96/225		-	-	-		-	-	-	-	-	-	-	-
HrHr	225/500		502	-	-		-	521	(534)	521	(532)	514	524	(523)
HrHr	500/1000		501	503	513		523	525	529	522	523	525	524	524
PrPrTTUr	Markante Punkte		-	-	-		-	-	-	-	-	16601	-	-
			-	-	-		-	-	-	-	23921	17661	-	-
			-	-	-		-	-	-	-	26581	19701	-	-
			-	-	-		-	-	-	-	32951	21661	-	-
			-	-	-		30521	-	-	-	45613	24611	-	-
			-	-	-		41851	-	-	16591	54731	54722	-	27541
			-	-	-		47784	19682	24551	19601	65641	64601	-	35988
			-	28551	-		53755	31524	29971	29541	67641	67591	-	75560
			-	53871	-		77564	78535	32931	67613	27541	84549	-	85520
			22551	59817	30991		79570	86510	73571	71596	82541	93001	21661	92510
			27552	65782	65707		95020	87058	82511	74591	89510	94501	65529	97580
			99590	99019	97527		00030	00049	01969	01049	98030	01030	01020	00010

Ort / Kennziffer Höhe		Nürburg 041 420 m	Siegen 020	Essen 437 65 m	Erfurt 646 315 m	Berlin 410 57 m	Litzmannstadt 537 170 m	Krakau 541 216 m		Freiburg 580	Reichenbach 393	München 414 526 m	Wien 501 157 m	Klagenfurt 502 464 m	Budapest 541 472 m	Mailand 302 110 m	Venedig 312 10 m	Ferrara 796	Kopenhagen 181	Helsingör 519		
	yy G,G,				03 17	03 17		03 17		03 17	03 17		03 17	03 17		03 17	03 16	03 15	03 17	03 17		
U QQ TT	41				-	-		-		-	-		-	-		-	-	-	-	-		
U QQ TT	96				-	-		-		-	-		-	-		-	-	-62	-	-		
U QQ TT	225				-62	-62		-62		-65	-65		-67	-63		-	-65	-60	-64	-63		
U QQ TT	300				-49	-49		-49		-50	-49		-52	-49		-50	-48	-49	-52	-54		
U QQ TT	400				6 -31	-36		8 -33		-37	-33		8 -34	-35		-34	-35	-35	-40	-40		
U QQ TT	500				7 33-25	9 31-25		8 35-23		4 31-25	5 32-25		5 29-26	4 34-24		4 34-23	34-24	-23	8 29-28	28-29		
U QQ TT	600				8 29-14	9 28-16		8 32-14		6 30-15	5 31-14		5 26-17	4 28-15		4 30-13	-13	7 -15	0 27-18	26-18		
U QQ TT	700				8 26-10	7 24-10		0 24-11		7 30-6	6 28-4		6 22-10	4 20-11		4 26-6	22-7	-9	9 25-10	-12		
U QQ TT	800				0 20-7	0 19-6		9 22-4		0 16-8	8 17-9		7 14-8	4 15-6		4 18-4	4 16-5	-5	9 25-3	-5		
U QQ TT	900				0 20-0	0 20+0		8 15-1		8 17+0	7 14+2		6 10-3	5 8-4		5 13-1	2 9-1	-1	9 23+1	0 20+0		
QC	950				12	16		11		11	3		7	3		10	28	-	20	19		
QQTrTr	Boden				10-4	11-0		8-4		11-5	3-6		1-6	4-12		7-5	26-5	12-3	19+4	17+4		
HaHaHa	41				-	-		-		-	-		-	-		-	-	-	-	-		
HaHaHa	96				-	-		-		-	-		-	-		-	(1569)	1582	-	-		
HaHaHa	225				1062	1056		1068		1067	1069		1059	1067		-	1068	1067	1040	1036		
HaHaHa	300				882	879		888		889	890		863	867		888	890	886	863	859		
HaHaHa	400				691	688		696		698	699		693	697		698	698	695	675	693		
HaHaHa	500				536	533		539		543	542		537	541		547	542	540	522	520		
HaHaHa	600				403	401		405		411	409		406	408		409	409	406	392	389		
HaHaHa	700				288	286		290		294	293		290	292		292	293	290	277	275		
HaHaHa	800				187	186		188		191	192		190	191		190	191	188	175	174		
HaHaHa	900				95	93		96		100	100		99	100		98	99	96	83	82		
HaHaHa	1000				12.8	9.4		13.1		17.1	18.6		17.0	18.8		15.8	16.1	13.7	-0.5	-1.5		
HrHr	41/96				-	-		-		-	-		-	-		-	-	-	-	-		
HrHr	96/225				-	-		-		-	-		-	-		-	(501)	516	-	-		
HrHr	225/500				526	525		529		524	517		522	516		-	526	526	518	516		
HrHr	500/1000				523	523		526		526	524		520	522		526	526	526	523	523		
PrPrTTUr	Markante Punkte				-	-		-		-	-		-	-		-	-	-	-	-		
					-	-		-		-	-		20731	-		-	-	-	-	-		
					-	-		-		-	-		28561	-		-	-	-	-	-		
					-	-		-		-	-		42811	-		-	-	08621	-	22631		
					-	-		-		-	-		44791	-		-	-	09021	-	23631		
					21661	-		-		-	-		47791	-		65594	12621	14611	-	41891		
					45807	-		-		-	22651		69595	20651		74544	18751	19681	-	54736		
					55706	16701		20651		33951	72566		72647	65614		76564	34911	25601	-	62661		
					71598	21051		35891		76527	76610		87536	68604		85545	44815	37901	21671	66651		
					76590	79570		65608		91017	89517		93536	72625		93005	74575	53691	83539	83521		
					95518	88009		83518		93012	93548		97005	87544		99006	99034	69591	96030	84531		
					98508	00029		99568		95507	95549		00516	90556		00517	02045	02037	00049	00059		

Höhenwinde

yy = Datum
GzGz = Uhrzeit (D.G.Z.)

Pi = Art der Messung C = Wolkenart Ep = Durchführung der Messung HgHg = Gipfelhöhe PiPi = Art der Messung

HpHp = Mittlere Höhe über NN
DpDp = Windrichtung (N = 36)
Vp = Windgeschwindigkeit in Stufen für je 10 km/h

Ort		Bardufoss 739	Tromsö 008	Bodö 010	Bodö 010	Drontheim 017	Drontheim 017	Bergen 022	Bergen 022	Kristiansand 438	Kristiansand 032	Fornebu 039	Fornebu 039	Kiefler 041	Kopenhagen 181	Kopenhagen 181	Hanstholm 183	Hanstholm 183	Blaavhuk 184	Blaavhuk 184	Leeuwarden 010	Leeuwarden 010	Blaavhuk 184	Helder 291	Emden 154	Emden 154	Emden 154	Wunstorf 176	Wunstorf 176	Unterlüß 181	Unterlüß 181	Wesendorf 182	Karlshagen 285	Karlshagen 285	Hamburg 403
yyGzGz						04 05	03 17	04 05	03 17	03 17	04 05				03 17	04 05	03 17	04 05	03 14	04 05	03 17	04 05	03 17		03 13	03 16	04 05	03 17	04 05	03 17	04 05				03 15
Pi C Ep HgHg oder PiPi						74880	70216	77	77	70480	71840				88	44	88	88	80668	88	99	99	80600		-	77	-	80207	86764	77	77				80120
HpHp DpDp Vp	27 km																																		
	21 ..																																		
	16 ..																																		
	13 ..										2940																10.3 25120								
	11 ..						10.8 2830	3650			2740				10.5 2590	24120		2560									9.6 24140								26140
	9 ..						2730	3650	8.5 26100		2740				25110	23160		2580		25110	24170	24150	24120				7.0 24140	9.4 26120			8.3 24180				26100
	7 ..					0750	7.4 2530	0250	2680	25180	2840				2490	23130	25100	2580	6.4 26100	25120	24100	24160	25110		2670	26100	5.5 24180	28110	7.3 24130		24150				28100
	5.3 ..					0570	1730	0340	2840	24120	2840				2590	24120	2590	2640	26100	25100	24100	5.5 24150	26120		2780	2690	4.3 25110	2790	2490	6.6 2780	2390				2670
	4 ..					0560	1920	0320	2840	24100	2940				2670	24100	25100	2670	2680	2660	25100	2660	2690		2690	2790	2570	2780	2590	2780	2490				2560
	3 ..					0680	7.8 2920	0340	1840	2650	2930				2670	2580	2490	2650	2580	2650	25100	2740	25100		2680	2680	2610	2780	2580	2670	2590				2670
	2 ..					0590	3420	0330	1830	2940	3130				2670	2750	2470	2840	2580	2640	2680	3130	2490		2690	2560	2830	2680	2550	2680	2570				-
	1.3 ..					0550	3610	0130	2930	3040	3330				2580	2930	1870	2860	2680	2650	2590	3140	2580		2690	2580	3030	2680	2660	2580	2580				1.2 2670
	0.8 ..					0540	3520	3510	2820	3240	3530				2580	3140	3120	2950	2590	2630	24100	3240	24100		2680	2780	3020	2570	2580	2570	2470				-
	0.3 ..					0530	3310	3505	2805	3230	0230				2560	3240	3020	3020	2480	2620	2270	3220	2480		2480	2480	2920	2360	2450	2460	2350				0.0 2340

Ort		Hamburg 403	Warnemünde 406	Hannover 421	Rechlin 451	Helgoland 465	Jürgenfelde 300	Brüsterort 305	Brüsterort 305	Pillau 310	Heiligenbeil 312	Gerdauen 319	Gerdauen 319	Danzig 405	Königsberg 422	Gotenhafen 550	Gotenhafen 550	Thorn 551	Düsseldorf 002	Bonn 022	Nürburg 041	Nordhorn 402	Kassel 351	Gießen 363	Gießen 363	Köln 436	Essen 437	Siegen 020	Siegen 020	Stecken 207	Sorau 230	Sorau 230	Stargard 249	Stargard 249	Bad Saarow 254
yyGzGz		04 06				04 10			04 04			03 17				04 04	03 16				03 18	03 17						03 17	04 06		04 05	03 17	03 17	04 05	
Pi C Ep HgHg oder PiPi		80190				89836			80720			77				77	70208				00	99						80682	88		86625	86620	86883	86110	
HpHp DpDp Vp	27 km																																		
	21 ..																																		
	16 ..																																		
	13 ..					12.8 2750																									12.3 2680				
	11 ..					2670											10.3 27120														28110	2860		10.1 25140	
	9 ..	8.4 24150				9.5 2490			26120							24120	28100											26130	24150		27100	2860	8.3 2670	24140	
	7 ..	24140				7.5 24160			25120							24100	2890											27100	24130		2490	2770	2670	25120	
	5.3 ..	24140				2770			25100							2480	2870											2780	27100		2590	2850	2570	24100	
	4 ..	24100				2750			2470			3160				2570	2870				4.2 0150	27100						2780	2480		2590	2870	2560	2590	
	3 ..	2570				2750			2670			3150				2480	2860				3.2 12160	2680						2670	2460		2560	2870	2660	2570	
	2 ..	2640				2740			2470			2840				2480	2870				-	2680						2760	2670		2450	2860	2760	2480	
	1.3 ..	-				2840			2580			2640				2580	2780				1290	2680						2640	2460		2450	2850	2780	2370	
	0.8 ..	2730				2840			2470			2540				2580	2770				-	2580						2370	2250		0.5 2350	2550	2870	2480	
	0.3 ..	0.6 2110				2750			0.0 2240			2530				2460	2760				0.4 1605	2290						2110	8.4 2140		0.2 2320	2620	2550	2160	

werden ab 1.1.1940 bis auf
gruppe verbreiteten Analyse
139 vom 21.12.1939).

Wetterlage von heute morgen: *Donnerstag, 4 Jan. 1945.* Seite 3

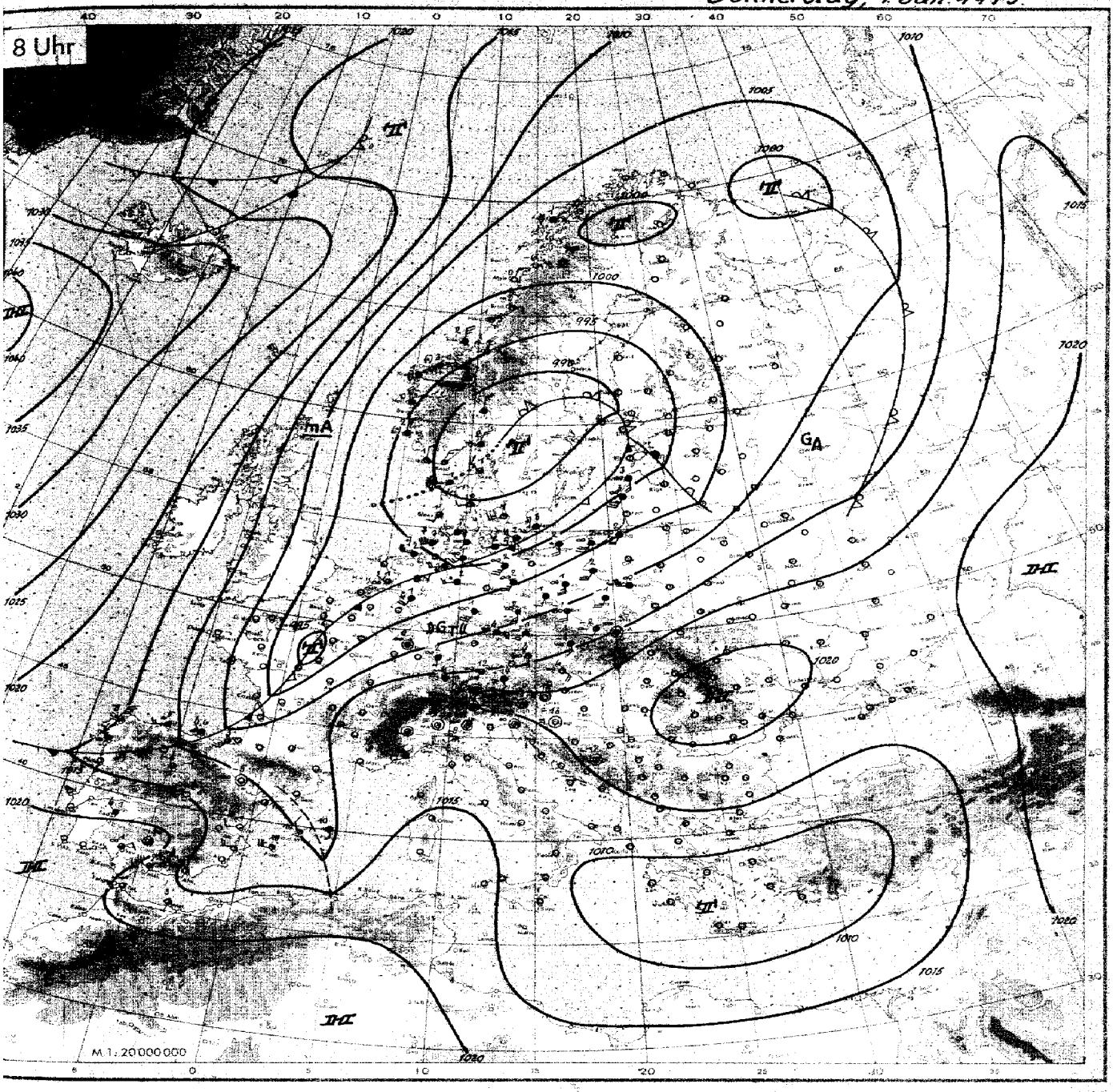

Wetterübersicht *Donnerstag* den *4. Januar* 1945

Der mit großräumigem Druckfall angekündigte Kaltluftausbruch aus dem Eismeer hat die Nordseeküste überschritten und dabei im gesamten Nordwestraum die Troposphäre um 10-15 Grad kälter werden lassen. Trotz des langen Weges über die offene See kommt die frische arktische Luft mit Bodentemperaturen um Null Grad bei den Küstenstationen an. An der französischen Kanalküste wurden innerhalb der labilen Masse Gewitter ausgelöst. Die kälteste Masse ist in der nordwestlichen Nordsee anzunehmen; es hat sich ein dementsprechend kräftiges, nach Nordwesten gerichtetes Temperaturgefälle entwickelt, das den Wind in 5000 m auf Westsüdwest zurückdrehen und von 60 auf 150 km/h auffrischen ließ.

Besonders auffällig war das rasche Vordringen der Kaltluft nach Südwesteuropa. In Nordwestspanien erfolgte eindeutig um 5 Uhr bereits Frontdurchgang mit Abkühlung bis zu 9 Grad. Der zu allen Terminen besonders kräftige Druckfall über Westdeutschland und Frankreich bereitete diese Entwicklung vor, wobei es zu stark auffrischenden Winden und schließlich zur Ausbildung einer Welle über Südwestfrankreich kam.

Von der Abkühlung wurde bereits vor der Front fast ganz Mitteleuropa erfaßt. Sie setzt meist oberhalb 2000 m ein und erreicht z.T. Beträge von über 5 Grad, wobei der Wind allgemein auf Westsüdwest zurückgedreht hat. Die von der Bodenfront östlich auftretenden Starkregen sind eine Folge dieses Labilisierungsvorganges, der teilweise mit Abschwächung des Druckfalles verbunden, die Beteiligung einer unscharfen Höhenkaltfront vermuten lassen konnte.

Nur im Ostalpengebiet und in der östlichen Po-Ebene ist noch Erwärmung zu verzeichnen, hier macht sich das kräftige Absinken durch Aufheiterung und stärkere Bodenfröste noch bemerkbar.

Bei dieser großräumigen Umstellung der Wetterlage hat sich das mittelnorwegische Tief nur wenig nach Südosten verlagert und dabei noch etwas vertieft. Die entwicklungsfähigen Ansatzpunkte liegen einmal in dem anhaltenden Kaltluftstrom nach Südwesteuropa und in dem weiter anhaltenden Druckfall mit Schwerpunkt im westlichen Mittelmeer. Die zyklonale Phase, die damit einen ersten Höhepunkt überschritten hat, scheint unter Ausbildung einer von Südwest nach Nordost über Mitteleuropa hinweg verlaufenden Grenzzone zwischen den arktischen Massen im Nordwesten und einem wärmeren Südweststrom, die sich langsam nach Südosten verlagert, zunächst noch keiner eindeutigen Steuerung unterworfen. Ein ausgeprägtes Aktionszentrum stellt z.Zt. nur die kräftige warme Antizyklone im Ostatlantik dar, an deren Nordrand über die Grönlandsee nach dem Nordmeer neue atlantische Störungen in die allgemeine Nordwestdrift eingesteuert werden. Der Aufzugsschirm des ersten Störungsgliedes wurde bereits westlich der Färöer beobachtet. Bei gleichzeitiger Warmluftadvektion kommt es zur Ablösung eines Kaltlufttropfens, der sich weiter nach Südwestfrankreich verlagern dürfte.

gez. Brauer
Zentrale Wetterdienstgruppe.

Ausland

Bodenstationen: Küstenorte o	Höhe m	JJJ	14 Uhr CC	14 Uhr wwVhN	14 Uhr DDFWN	14 Uhr PPPTT	14 Uhr UCapp	19 Uhr CC	19 Uhr wwVhN	19 Uhr DDFWN	19 Uhr PPPTT	19 Uhr UCapp	19 Uhr RRTTE	2 Uhr CC	2 Uhr wwVhN	2 Uhr DDFWN	2 Uhr PPPTT	2 Uhr UCapp	8 Uhr CC	8 Uhr wwVhN	8 Uhr DDFWN	8 Uhr PPPTT	8 Uhr UCapp	8 Uhr RRTTE
			Gestern 14 Uhr					**Gestern 19 Uhr**						**Heute 2 Uhr**					**Heute 8 Uhr**					
Ingoy o	4	005																						
Tromsö o	102	008																	54	04962	18283	02454	80303	-
Bodö o	17	010												00	00890	06400	99195	60305	00	00890	06480	00756	60306	00568
Nordöyan o	37	014	76	10855	28386	91301	80395	30	10854	12324	93401	70305	92287						44	01854	04403	98301	60307	00397
Drontheim o	64	017						50	01657	22294	92051	9x300	97018	02	71590	34578	92820	2x300	50	02755	04325	95751	8x340	99528
Krakenes o	41	021	84	40713	32385	95351	03602	34	02763	28385	93452	00300	93477	40	01981	08212	xxx52	x0300	87	85335	04788	96701	0x208	92636
Utsira o	56	028						30	28855	28625	93401	80806	92381						00	01983	12513	92501	70302	96494
Lister o	9	030						5x	238x8	28528	93102	7x706	01484						xx	014KK	32201	11351	7x405	00393
Färder o	9	036						54	22863	25244	88703	80807	10381						52	74445	02318	88052	0x307	93394
Aarhus o	47	180	6x	51638	55658	98406	9x817	5x	62638	55658	92606	9x815	99461	5x	24645	26375	89901	9x711	54	01851	22363	91704	90207	02083
Kopenhagen o	1	181	5x	05638	20658	01305	9x817	5x	21638	20658	97509	8x714	93261	5x	52535	20758	90604	8x817	04	02790	22204	90801	12101	99175
Skagen o	3	182	6x	62638	24268	94404	9x811	6x	61738	24268	90404	9x809	95371	52	03734	26228	36803	7x805	44	02874	28216	87601	60304	93380
Hanstholm o	46	183	5x	62548	28468	96005	9x815	5x	62548	32468	92102	9x808	-						8x	26758	22388	89051	60802	xx518
Hammershus o	77	185	5x	86448	22648	03305	3x809	5x	21419	22568	01004	0x806	01091	5x	03748	53728	95104	0x816	5x	22738	53868	92403	0x104	09671
Helder o	6	291	5x	05634	53728	10108	8x716	67	05535	55828	91207	8x927	-											
De Bilt	12	293						6x	05635	22528	06505	9x825	-	5x	62625	24468	99603	0x606	50	05335	26165	98801	00602	-
Mailand	119	302	10	05598	20228	18944	9xxxx	00	05590	00020	21501	70605	00050	00	08340	00005	18254	00811	10	47290	00042	13857	81611	00583
Genua o	2	305	00	35792	02324	19110	56809	00	05790	02200	17303	70802	00110	00	05790	02300	14300	70809	04	05490	00025	14657	76807	00573
Venedig o	10	312	04	05690	00026	24006	44842	14	05590	30124	19302	50803	00160											
S. Sebastián	258	350	00	05890	14100	15706	80802	00	04790	18200	21600	10600	00xx0						04	02990	18545	06203	4x813	00380
Gijón	13	351	00	05790	18180	26207	70715	00	05790	12100	25006	80707	00140						5x	64658	22368	10105	0x709	09252
Madrid	667	353	00	05790	14300	25902	60914	00	00790	23260	25051	80806	00040	00	00690	00000	21555	90813	00	09690	24200	17157	90607	00583
Sevilla	7	354	00	00890	02300	28108	50914	00	00590	00000	25705	70602	00110	00	00790	06200	25302	60924	03	05690	04245	22301	20607	00560
Almeria o	65	355	00	00790	22601	25412	40920	00	00890	32500	23010	60603	00380	00	00890	22400	29149	70913	00	01990	30113	14003	72807	00190
Mahon	40	357	10	01862	30912	21609	60810	10	01953	00013	21007	60702	00090	10	00790	00200	16107	70913	50	02755	46215	09710	80714	00020
Barcelona o	42	358												00	00890	00000	17804	40810						
Valencia o	18	359	00	00890	18100	28504	50813	00	00890	00000	22203	80804	00180	00	00790	08000	17052	90813	00	00890	22200	11701	70801	00180
La Coruña o	57	362	00	00890	20100	28911	50807	00	00890	24100	26306	60605	00280	5x	03568	20128	18408	60211	90	02645	02845	15408	50503	06261
Tetuan	85	028	00	05890	06410	26013	50910												57	02855	53426	18411	50607	00030
Funchal o	110	395																						
Teneriffa o	37	400	50	02845	08345	24318	6xx05	50	02845	08315	19417	60603	00180						52	12853	24215	18314	40605	00180
V. Cisneros	6	404	00	019x0	04113	17021	22907	04	019x0	02414	45820	44403	00380						54	04763	14515	15917	35200	00370
Budapest	130	541																						
Canea	63	737																						
Bergstationen:	**Höhe m**	**JJJ**	**CC**	**wwVhN**	**DDFWN**	**PPPTT**	**UCapp**	**CC**	**wwVhN**	**DDFWN**	**PPPTT**	**UCapp**	**RRTTE**	**CC**	**wwVhN**	**DDFWN**	**PPPTT**	**UCapp**	**CC**	**wwVhN**	**DDFWN**	**PPPTT**	**UCapp**	**RRTTE**
Faneraken	2072	024																						
Svandals Flona	1065	026						50	04962	28382	08160	70705	05609						50	01952	04302	66459	50384	00669

Wolkenzugmessungen

yy = Datum
GgGz = Uhrzeit (D.G.Z.)

HuHu = Höhe über NN
DpDp = Windrichtung (N = 36)
vp = Windgeschwindigkeit in Stufen für je 10 km/h

Ort																	
yyGgGz																	
HuHu																	
DpDp vp																	

Höhenwinde

yy = Datum
GgGz = Uhrzeit (D.G.Z.)

Pi = Art der Messung C = Wolkenart Ep = Durchführung der Messung HgHg = Gipfelhöhe PiPi = Art der Messung

HpHp = Mittlere Höhe über NN
DpDp = Windrichtung (N = 36)
vp = Windgeschwindigkeit in Stufen für je 10 km/h

HpHp DpDp vp

Ort	Märk. Friedld. 258	Nest 264	Nest 266	Kolberg 294	Swinemünde 455	Swinemünde 455	Lindenberg 426	Berlin 440	Berlin 440	Schkeuditz 449	Stolp 459	Mockau 620	Nordhausen 636	Erfurt 646	Erfurt 646	Tschenstochau 152	Breslau 411	Gleiwitz 454	Posen 557	Posen 552	Litzmannstadt 557	Litzmannstadt 557	Krakau 561	Krakau 561	Rosenborn 952	Roßweiler 983	Roßweiler 983	52 N 20 E	Reichenbach 543	Reichenbach 545	Freiburg 580	Neubiberg 462	Nordhorn 492	Bromberg 340
yyGgGz	03	03.16	04 04		03 46	04 07	04 06	03 17	04 03			04 05		03 17	04 05							04 06	03 47	04 04	04 05	03 47	04 05	04 05	04 05	03 17	03 47	04 05	04 05	04 05
Pi C Ep HgHg oder PiPi		99	99		88	88	16440	99	90247			86612		44	44							44	99	99	82632	80299	86444	-	44	44	99	84210	99	99
27 km																																		
21 ..																																		
16 ..								12.5 27 40																										
13 ..								11.5 28 110																	12.6 27 60		26 200							
11 ..	10.5 27 130	10.5 27 150	10.5 24 130					10.5 27 140	10.8 25 130			10.6 25 140												26 70	27 70		26 90					10.5 25 100		10.3 25 11
9 ..	27 160	26 120	24 140		27 120			27 100	25 120			25 120										8.5 22 130		27 70	27 80	34 60	27 80			30 80		26 80	23 150	25 11
7 ..	27 80	27 80	24 100		27 100	24 140		7.5 21 90	25 120			25 120		30 120	27 110							23 110		28 40	26 60	29 40	27 40	6.6 26 50	25 110	24 50	6.5 31 70	26 70	23 130	25 1
5.3 ..	27 60	28 80	24 90		26 80	24 80		26 70	25 100			25 100		29 120	27 100							22 70	29 40	28 40	26 60	28 30	27 50	26 60	25 80	30 50	32 50	27 70	25 40	25 8
4 ..	27 50	28 70	25 80		26 70	25 80	3.7 25 80	26 50	25 80			25 90		28 140	26 100							22 60	29 40	27 30	26 50	26 30	27 40	26 50	26 60	29 40	31 50	25 60	24 90	24 1
3 ..	27 50	28 70	25 80		26 60	24 90	25 70	27 50	25 50			25 70		28 70	25 90							23 60	29 50	25 30	25 60	29 30	27 40	25 40	26 60	28 50	28 20	25 40	25 50	23 [illegible]
2 ..	27 60	28 70	25 80		28 60	24 80	24 50	27 60	25 60			24 60		28 50	25 90							23 60	28 40	25 40	25 40	29 40	24 40	23 50	25 40	26 20	26 20	26 40	27 40	24 6
1.3 ..	27 70	27 70	24 70		27 70	25 80	24 70	27 70	25 80			25 50		25 50	24 90							23 60	26 40	25 30	25 60	29 40	24 40	24 40	24 20	27 20	26 40	23 30	26 90	25 6
0.8 ..	26 70	26 60	23 70		26 70	25 80	24 80	27 70	23 80			23 40		24 40	23 50							24 50	25 40	24 30	24 50	28 30	22 40	24 50	23 20	24 05	26 10	24 20	25 50	24 1
0.3 ..	24 70	25 60	23 60		24 70	22 70	21 50	25 50	22 60			0.4 22 30		0.4 24 30	20 30							23 50	0.4 25 20	0.4 22 40	22 30	0.2 18 10	0.2 22 10	23 50	-	1.6 23 05	0.6 25 05	-	23 50	23 5

Ort	Feuchtwangen 742	Fürstenfeldbr. 758	Lechfeld 767	Memmingen 775	Pak-sing 368	Ainring 388	Wien 501	Wien 501	Klagenfurt 802	Klagenfurt 802	Pilsen 666	Pilsen 666	Prag 669	Brünn 675	57 N 22 E	54 N 20 E	50 N 24 E	Coburg 771	Libau 474	St. Nazaire 085	Mailand 302	Mailand 302	Genua 305	Venedig 312	Venedig 312	50 N 21 E	49 N 19 E	Libau 474	Bromberg 340	55 N 21 E	Ferrara 196		57 N 22 E	54 N 2? E
yyGgGz				-			04 05	23 17	03 17	04 06	03 47	04 06			04 06	04 04	04 13	04 05	04 04	03 12	03 47	04 05		03 46	04 05	03 15	03 46	03 45	03 46	03 46	03 45		03 48	03 46
Pi C Ep HgHg oder PiPi							88	88	44	44	80880	86890			-	-	-	86448	80120	70800	77	44		44		-	-	80195	49	77	44		-	-
27 km																								26.5 29 40										
21 ..																								17.7 30 40										
16 ..																								13.4 30 40										
13 ..																								12.4 32 50		10.6 35 100								
11 ..							11.5 26 80	36 60																04 70		9.0 36 70			10.5 27 140		27 130			
9 ..							26 70	34 50				8.5 21 80			26 90		26 60	25 100		26 120	8.6 36 40	29 40		03 70	8.4 27 50	9.5 34 40			27 140	29 100	28 130			30 40
7 ..							24 40	31 30	6.2 02 40	6.4 29 30	27 60	24 80			25 70		26 30	25 100	24 70	26 40	36 40	29 30		02 60	29 30	8.5 32 40	6.5 29 30		27 40	28 40	25 70			29 8
5.3 ..							30 30	28 20	32 40	32 30	29 50	25 40			24 60	27 40	26 30	25 110	24 70	23 80	36 40	28 40		04 40	5.5 33 40	28 40	28 40		29 60	27 70	27 60		29 [illegible]	26 [illegible]
4 ..							29 30	28 20	31 40	32 40	31 30	25 30			25 60	26 50	25 40	27 140	25 70	26 80	36 40	28 50		04 40	04 05	29 40	28 30	29 30	30 60	27 70	28 40		28 60	28 [illegible]
3 ..							26 20	30 20	36 20	30 40	34 30	25 60			25 80	25 40	34 30	25 70	24 80	26 80	36 30	27 30		03 40	30 05	27 30	26 30	28 60	27 60	27 60	26 40		27 70	28 5
2 ..							21 30	31 30	11 20	25 20	28 50	25 50			24 70	25 50	26 20	26 70	24 70	27 60	32 20	26 40		04 20	26 40	29 30	28 30	27 20	26 60	28 50	24 30		27 70	18 [illegible]
1.3 ..							18 40	31 30	C	22 05	27 50	23 40			23 60	25 50	27 20	25 50	23 70	27 50	30 10	16 05		04 40	25 20	26 30	24 40	27 50	28 60	28 60	16 40		27 60	27 [illegible]
0.8 ..							16 40	30 30	C	C	25 30	21 40			22 60	25 50	32 40	29 40	32 60	27 50	30 [illegible]	34 05		36 40	24 15	29 30	C	26 60	26 60	27 50	03 30		27 40	27 [illegible]
0.3 ..							14 30	30 20	-	-	23 20	20 20			24 50	0.3 24 40	18 50	0.4 24 30	21 60	24 50	C	C		30 40	24 [illegible]	18 30	-	25 50	[illegible]	[illegible]	[illegible]		27 30	0.4 26 [illegible]

Täglicher Wetterbericht

des Deutschen Reichswetterdienstes
Herausgegeben von der Deutschen Seewarte
Verlagsort Hamburg

ahrgang: 70 Nr. 5

Freitag, den 5. Januar 1945

eite 1

Erläuterung: Die Beobachtungen sind sämtlich in der Form der 1935 in Warschau beschlossenen Einheitsschlüssel wiedergegeben. Kurze Erläuterungen zu den einzelnen Ziffern werden zu Beginn jedes Vierteljahres beigegeben. Ausführlich finden sie sich in „Anweisung zur Verzifferung von Wettermeldungen", herausgegeben vom Reichsluftfahrtministerium. Alle Zeitangaben in DGZ.

Deutschland

denstationen: istenorte ○	Höhe m	JJJ	Gestern 14 Uhr CC	wwVhN	DDFWN	PPPTT	UCapp	Gestern 19 Uhr CC	wwVhN	DDFWN	PPPTT	UCapp	RR TxTx/SVz E
amburg-Fu.	18	403	5x	05635	20476	94701	0x202	5x	05458	16428	94901	9x201	01024
ensburg/Fgh.	41	400	80	01844	26383	92601	80202						
iel	28	460	54	05752	22373	92902	90802	5x	24438	18228	94901	9x304	02014
arnemünde ○	1	406	64	24634	20226	93902	92701	00	05690	20420	95650	80302	97280
kona ○	1	464											
esterland	16	461	36	02854	32324	92902	83301	30	01743	30223	94801	70304	97050
elgoland ○	50	466	80	02845	28186	93303	9x702	80	01843	32484	95902	83310	04286
orkum ○	6	401	5x	02745	57625	93503	8x910	50	02754	28424	97702	80310	9127?
remen	4	442	00	05790	28373	95702	95001	8x	72748	24528	97201	0x308	97056
ordhorn	22	402											
etmold	178	187	5x	05528	24278	98901	9x300						
annover	51	421	5x	21648	24378	98203	9x701	00	05490	22224	98201	88104	02030
agdeburg	45	408	57	25755	20328	97403	7x705	57	05454	24127	98801	8x305	97040
ssen	123	437	xx	46109	20249	98900	0x701	xx	46009	18249	00450	0x107	04041
öln	48	436	5x	24598	28178	99701	0x301						
achen	202	407											
rier	265	049	6x	74428	16178	99802	xx807	6x	72538	18168	99800	xx201	99940
assel	289	351	xx	77009	18569	98450	0x604	xx	46409	24279	99550	0x304	-
rankfurt/M.	111	412	5x	72438	22378	00001	0x709	5x	05348	22278	00000	0x301	01014
aarbrücken	189	441	57	71755	14228	00304	8x712	5x	71658	00078	00350	8x201	97554
ürnberg	315	426											
arienbad	538	516											
traßburg	151	219											
öblingen	427	443	51	03854	20128	01250	7x811	5x	05766	00028	00752	7x901	00018
riedrichshf.	400	444	5x	05567	00027	04857	9x809	5x	42318	12148	02757	9x704	00558
ünchen	528	414	54	02875	18327	03653	7x814	00	05690	12324	02956	86805	00648
nsbruck	573	507	05	05690	00026	-	.	00	08490	00020	06062	30401	00549
winemünde ○	3	455	52	51536	18468	94902	0x704	5x	05648	18358	97002	9x307	92261
tettin	1	404	52	03756	16428	97003	7x603	5x	22758	18368	98302	8x205	97036
irow	70	450	5x	05638	20468	96002	9x801	5x	05548	24228	97601	8x205	97021
erlin	48	440	57	05665	20428	97003	7x606	5x	05552	20428	98302	8x404	00034
chkeuditz	131	449	57	02755	16327	98403	81907	57	05555	18328	99002	9x202	00034
rfurt	320	646	52	02855	18328	99101	8x605	5x	35648	18328	99901	80402	97044
resden	230	410	57	02865	49527	99503	6x608	5x	03768	16428	00602	7x705	00038
auen	449	458						57	05655	18328	-	-	-
rag	363	669	57	05762	14426	02750	7x813	57	05654	14324	03455	7x910	00518
udweis	408	670	00	05690	12228	03452	67515	00	05590	14224	04356	72300	00518
lmütz	263	676	00	05690	14524	07552	74814	00	05690	16420	08055	80401	00523
assau	302	865	00	05690	00004	05955	77808						
alzburg	434	508	04	05694	14126	04355	76812	04	05694	14224	04459	88904	00549
ien	157	501	00	05790	14603	06551	51608	04	05690	14502	06454	74301	00513
raz	334	506	00	05690	14403	08153	61715	00	08490	00002	07859	81705	00008
lagenfurt	449	502	00	05590	00040	08255	70824	00	05790	08000	08660	90603	00524
ügenwalde ○	7	429	6x	68558	16368	96601	9x801	6x	03558	16258	97601	9x305	02156
anzig	15	405	57	05655	18428	97903	7x602	52	23634	18378	98401	7x203	97031
önigsberg	20	422	5x	05648	51528	99902	7x304						
emel ○	3	447	5x	69638	16528	98202	9x200	5x	03748	18668	98301	9x201	97xx1
horn	47	551						5x	05758	16428	01950	7x201	00328
osen	99	552	5x	03868	49528	00601	7x605	5x	05668	49528	00650	7x200	00028
rünberg/Schl.	148	420	5x	03758	16328	00002	6x809	5x	01753	18114	00900	8x302	00028
reslau	117	411	04	05793	16527	03701	56807	04	05693	16525	03752	76300	00018
leiwitz	255	454	05	05690	22125	06100	52813	00	05690	18310	06759	70201	00008
arschau	107	556	5x	05766	18428	-	.	00	05790	20220	-	.	
ialystok	135	555											
itzmannstadt	176	557	57	02764	18626	05000	5x705	00	00790	14409	05154	80901	00518
ublin	203	559											
rakau	216	561	00	05790	14325	06750	96612	00	05590	08140	06455	80701	00018
emberg	330	571											

denstationen: istenorte ○	Heute 2 Uhr CC	wwVhN	DDFWN	PPPTT	UCapp	Heute 8 Uhr CC	wwVhN	DDFWN	PPPTT	UCapp	RR TxTx/SVz E
amburg-Fu.	00	20790	20280	00352	90216	5x	05467	22107	04352	9x311	97543
ensburg/Fgh.						50	05655	24215	03352	90209	00554
iel	46	05743	22323	99651	90310	54	05654	20204	02851	90212	97184
arnemünde ○	50	05658	20168	92504	0x327	50	05654	20204	02851	90212	97184
kona ○	5x	05756	58326	98250	9x302						
esterland	50	01751	00004	00851	80312	50	01864	26101	03850	70307	00520
elgoland ○	8x	26245	04417	00301	0x301	5x	02965	26215	04301	8x310	97405
orkum ○	50	01754	26384	01101	80307	50	01753	04103	05752	80342	93074
remen	04	05992	22201	01454	90107	8x	26648	22288	04051	0x340	97544
ordhorn											
etmold						50	05635	22205	06354	92003	.
annover	00	01790	22223	02251	82310	50	05563	00020	05152	90203	00535
agdeburg	55	05565	24123	04551	80205						
ssen	xx	46009	18249	04251	0x116	xx	46009	16349	06752	0x208	00513
öln	5x	08348	00048	04651	0x207	5x	47248	00048	07351	0x207	00524
achen											
rier											
assel	00	05490	24210	02952	0x309	5x	05537	26107	06353	9x310	00558
rankfurt/M.						50	08403	24273	06155	92108	-
aarbrücken											
ürnberg											
arienbad											
traßburg											
öblingen	5x	05666	00028	01754	9x000	07	05590	10028	06057	9x407	10598
riedrichshf.	5x	05438	34128	03960	81701	5x	05438	04228	05257	9x208	00629
ünchen	00	08390	12108	04462	06901	01	05690	04128	06264	9x207	00648
nsbruck	05	05590	10195	11763	85901	07	08890	18125	07162	90208	00468
winemünde ○	50	05646	18326	99500	80304	50	05653	20123	02651	90311	00163
tettin	01	03794	18224	01350	0x406	5x	03767	20328	04200	8x210	00514
irow	5x	05655	24328	99800	xx207	5x	03528	26348	03852	9x212	00523
erlin	00	05690	22320	01401	90305	50	05653	24225	04452	96201	00524
chkeuditz	5x	05555	28378	07000	9x20x	55	05452	20126	06253	97313	00533
rfurt	5x	05547	26227	02951	8x205	04	05494	24304	06956	02410	00563
resden	5x	05668	12528	03054	7x305	5x	05658	14428	05754	7x408	00548
auen	50	05554	18224	02951	8x306	5x	05648	18128	-	-	-
rag	07	05690	10227	05637	8x205	07	05390	12228	07959	9x207	00598
udweis	5x	05568	16248	05058	80405	5x	05558	00028	07058	5x405	00598
lmütz	00	05690	12206	07456	96902	5x	05648	20228	08657	9x203	00583
assau											
alzburg	5x	45103	00049	07964	9x408						
ien											
raz	00	08390	00000	08063	97300	00	41390	00024	09566	07304	00668
lagenfurt	00	04390	00040	-	-	04	08390	00024	09656	96408	00644
ügenwalde ○						50	02564	20214	02150	90307	00156
anzig	5x	05655	18378	00601	7x104	5x	05555	06027	03920	8x207	97033
önigsberg	5x	05678	16328	03354	8x101	5x	05667	16328	03052	6x303	00538
emel ○						5x	05648	18428	92352	9x365	00xx3
horn	02	05698	18128	03354	8x101	5x	05678	15128	04654	8x305	00558
osen	5x	05668	20328	02453	7x203	5x	03758	16228	06153	9x307	00xx8
rünberg/Schl.	5x	037x8	18228	02752	7x304	5x	03758	18128	04852	7x406	00538
reslau	01	05690	16127	04456	86401	5x	05587	16127	05754	7x206	00578
leiwitz	00	05690	20214	x6957	86701	5x	08458	12248	07858	8x205	00618
arschau						00	05690	16204	-	-	.
ialystok											
itzmannstadt	00	00790	18408	05355	74401	00	05690	16323	07158	88303	00588
ublin											
rakau	00	05590	14107	07450	86200	04	47393	24119	08762	95205	00134
emberg											

ergstationen:	Höhe m	JJJ	Gestern 14 Uhr CC	wwVhN	DDFWN	PPPTT	UCapp	Gestern 19 Uhr CC	wwVhN	DDFWN	PPPTT	UCapp	RRTTE
onnblick	3106	503	00	02990	22715	77858	39612	07	03975	55628	76361	47821	00389
ugspitze	2962	416	01	02990	12527	16958	26713	01	02990	14327	87959	36904	00569
irbitzkogel	2397	506	00	01990	20504	44258	43812	00	01990	20503	42961	65202	00559
chneekoppe	1602	428	xx	46009	51949	15862	0x705	xx	49109	53749	17360	0x406	00583
euerkogel	1577	862	00	01990	00002	22251	34813	00	02690	00045	21256	58603	xx539
eldberg/Sch.	1493	427											
chöckl	1446	511	00	01890	16303	40657	74712	00	01890	20201	38658	70703	00569
anzer	1214	519	14	02934	16427	60854	06844						
ichtelberg	1213	419						xx	46009	28379	59356	0x301	01559
ornisgrinde	1166	561	5x	42825	18348	65155	0x813	5x	23735	02178	64855	9x600	00549
rocken	1141	418	xx	47209	22849	64055	0x201	xx	46009	22579	65255	0x303	04549
asserkuppe	923	423				.		xx	46009	22279	90454	0x208	-
nselsberg	915	445						xx	46009	18549	97954	0x303	94539
ahler Asten	840	417	xx	47009	22479	96853	0x702	50	05644	28444	97955	90303	04549
eldberg/Ts.	801	424	xx	77098	24349	04353	0x706	xx	46009	20279	04253	0x200	05528
almit	673	397	51	03845	18378	18451	9x809				.		

ergstationen:	Heute 2 Uhr CC	wwVhN	DDFWN	PPPTT	UCapp	Heute 8 Uhr CC	wwVhN	DDFWN	PPPTT	UCapp	RRTTE
onnblick	00	03990	55628	75067	54402						
ugspitze						57	02864	10357	87492	xx601	97629
irbitzkogel	00	01790	22604	40865	96803	xx	48009	20629	42403	0x206	00664
chneekoppe	02	04892	32479	17659	96301	xx	46009	32479	18759	0x305	03609
euerkogel											
eldberg/Sch.											
chöckl	00	00890	20200	98658	96300	04	01890	24415	38558	76203	00509
anzer						02	03890	26329	61352	07205	00598
ichtelberg	02	05682	28428	60357	90303	xx	46009	30149	61957	9x407	00598
ornisgrinde	5x	03735	04127	65156	0x300	xx	46109	04249	673x6	0x304	00579
rocken	5x	45006	28646	68357	90308						
asserkuppe						00	44990	48xxx	-	-	-
nselsberg	xx	46009	18399	90356	0x305	07	44709	20375	92.77	08207	-
ahler Asten	xx	58009	30849	00456	0x304	50	01733	28343	02756	00205	00579
eldberg/Ts.						04	01796	30644	09456	95208	-
almit											

Berichtigungen

Sämtliche Karten des „Täglich
weiteres nach der von der Zen
gezeichnet. (Erlaß RLM., LB A

Wetterlage von gestern: Donnerstag, 4. Jan. 45

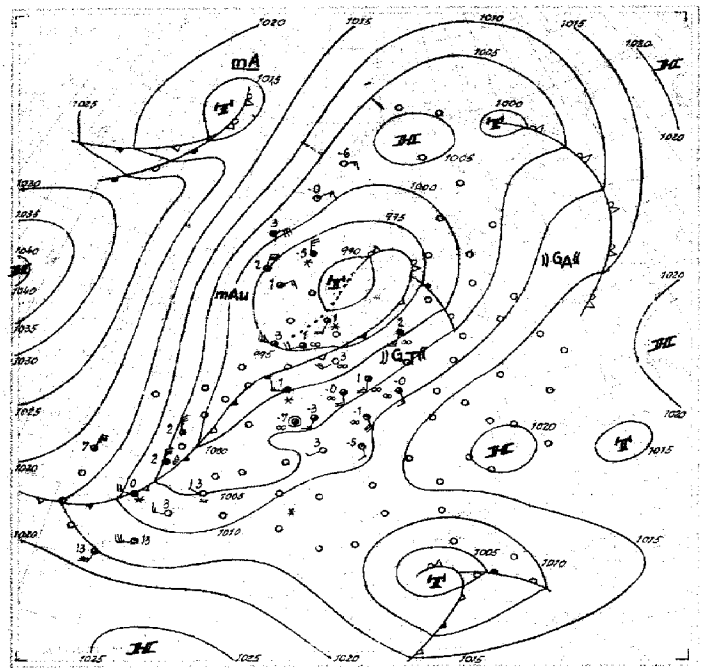

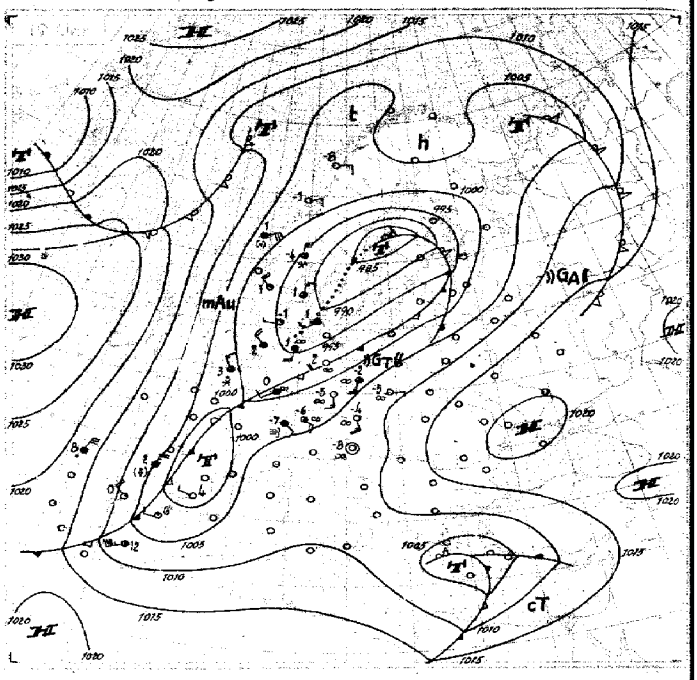

Freitag, 5. Jan. 45

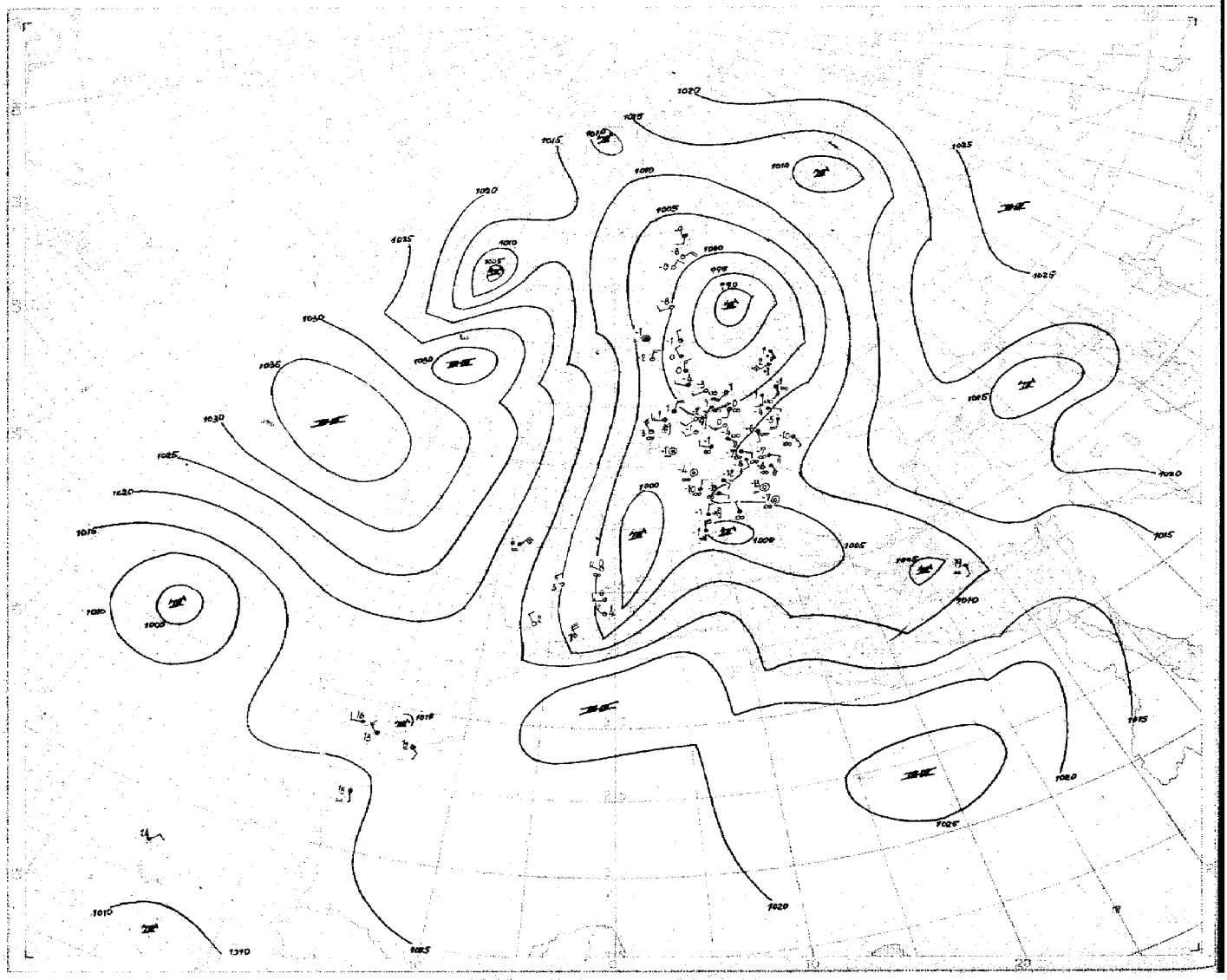

2 Uhr MJ - 40 000 000 (60 Breitengrad)

Nr. 5

Höhen-Aufstiege

1. Teil

Freitag, den 5. Januar 1945

heute

Kenngruppe: III G G HeHeEaTtTt

Schlüssel: $Q_1Q_2Q_3Q_4E_a$ $s_1 s_2 s_3$ G G | $Ha_4Ha_4Ha_4Hr_5Hr_5$ $Hr_2Hr_3Hr_7Hr_1z_s$
QLLll gg 9 G G

Hauptisobarenflächen: $Ha_4Ha_4Ta_4Ta_4Ua_4$ $Ha_6Ha_6Ta_6Ta_6Ua_6$ $Ha_5Ha_5Ta_5Ta_5Ua_5$ ...... $Ha_3Ha_3Ta_3Ta_3Ua_3$ $Ha_7Ha_7Ta_7Ta_7Ua_7$ $Ha_1Ha_1Ta_1Ta_1Ua_1$ $H_nH_nT_nT_nU_n$

Markante Punkte: $P_1P_1TTU_1$ $P_2P_2TTU_2$ ......

Pseudopot. Temperatur: $9Q_aQ_aQ_aQ_a$ $Q_aQ_aQ_aQ_aQ_a$ $Q_aQ_aQ_aQ_aQ_a$ III PiPi

gg = Datum
G_2G_2 = Uhrzeit (D. G. Z.)

	Ort (Kennziffer, Höhe)	Bardufoss 037	Bodø 010, 5 m	Drontheim 027, 53 m	Bergen 022, 35 m	Kristiansand 032, 21 m	Kjeller 041, 188 m	Hanstholm 083, 29 m	Blaavandshuk 184, 15 m	Leeuwarden 010, 2 m	Helder 291, 52 m	Emden 154, 2 m	Helgoland 465, 42 m	Unterlüß 181, 94 m	Swinemünde 455, 10 m	Nest 266, 2 m	Gotenhafen 550, 16 m	Gerdauen 319, 63 m
	gg G_2G_2	0505	0505	0505	0505	0505	0504	0505	0505	0505	0504	0505			0506	0504	0504	0505
QQ TT	41	-	-	-	-	-	-	-	-	-	-	-		-	-	-	-	-
QQ TT	96	-	-	-	-	-	-	-	-	-	-	-		-	-	-	-	-
QQ TT	225	-	-	-62	-63	-61	-60	-60	-59	-58	-59	-59		-	-65	-67	-65	-
QQ TT	300	-	-59	-57	-54	-56	-53	-54	-53	-52	-51	-53			-59	-58	-56	-57
QQ TT	400	-	-47	-46	-41	-46	-46	-49	-46	-44	-44	-45			-44	[5] -41	-41	[4] -40
QQ TT	500	[5] 13-39	[5] 15-37	-37	[20] -33	-36	[5] 18-35	-36	[6] 18-35	[4] 14-37	-36	-37			[7] 25-31	[5] 24-30	[7] 22-29	[5] 25-15
QQ TT	600	[6] 9-30	[4] 10-29	-27	[5] 15-27	-27	[6] 14-27	[16] -25	[6] 17-24	[4] 19-26	[5] 29-25	[7] 16-28			[4] 19-22	[4] 20-21	[4] 18-20	[5] 25-19
QQ TT	700	[6] 8-21	[4] 9-20	[3] -14	[6] 12-19	[4] 10-19	[6] 13-17	[2] 13-16	[7] 15-16	[5] 12-17	-17	[7] 14-19			[7] 19-16	[4] 15-15	-14	[5] 21-10
QQ TT	800	[4] 7-13	[6] 7-13	-14	[8] 11-11	[5] 9-11	[7] 7-13	[7] 10-13	[9] 11-12	[8] 9-12	[9] 19-3	[9] 11-12			[4] 13-10	[5] 13-8	-10	[9] 15-9
QQ TT	900	[2] 9-11	[6] 1-10	-8	[9] -6	-4	[6] 7-6	[4] 9-4	[9] 11-4	[7] 11-4	[9] 14-3	-5			-6	[0] 11-5	-3	[8] 13-3
QQ	950	-2	-4	-	-	-	5	9	12	-	-	-			10	11	-	7
QQ TtTt	Boden	-10 -15	-6 -22	-10	3-7	5-8	1-11	8-5	8-4	9-2	+1	-1			9-8	10-0	9-3	3-7
$H_1H_1H_1$	41	-	-	-	-	-	-	-	-	-	-	-			-	-	-	-
$Ha_1Ha_1Ha_1$	96	-	-	-	-	-	-	-	-	-	-	(1538)			-	-	-	-
$Ha_2Ha_2Ha_2$	225	-	(1014)	1011	1024	1017	1015	1019	1025	1027	1031	1022			1021	1024	1031	(1033)
$Ha_3Ha_3Ha_3$	300	-	834	835	847	841	838	848	845	847	852	843			848	851	855	859
$Ha_4Ha_4Ha_4$	400	-	652	651	661	657	656	658	661	661	665	658			664	667	669	674
$Ha_5Ha_5Ha_5$	500	501	504	503	511	509	506	510	512	513	517	510			514	515	517	521
$Ha_6Ha_6Ha_6$	600	377	379	377	389	383	379	383	385	386	389	384			384	386	386	391
$Ha_7Ha_7Ha_7$	700	267	268	267	278	272	268	271	273	274	278	273			272	273	273	276
$Ha_8Ha_8Ha_8$	800	160	170	169	174	173	169	172	173	175	188	174			172	173	173	175
$Ha_9Ha_9Ha_9$	900	80	81	81	84	83	80	83	84	85	88	85			82	83	85	84
$Ha_0Ha_0Ha_0$	1000	0.8	2.6	0.2	2.7	0.7	-1.4	0.2	1.1	2.6	6.2	3.0			0.5	0.3	0.9	2.7
Hr_1Hr_1	41/96	-	-	-	-	-	-	-		-	-	-			-	-	-	-
Hr_2Hr_2	96/225	-	-	-	-	-	-	-		-	-	(516)			-	-	-	-
Hr_3Hr_3	225/500	-	(509)	508	514	509	509	509	512	515	514	512			507	509	514	(512)
Hr_4Hr_4	500/1000	500	502	503	508	508	508	510	511	510	511	507			513	515	516	519
$P_1P_1TTU_1$	Markante Punkte	-	-	-	-	-	-	-	-	-	-	-		-	20651	-	-	27621
		-	-	-	-	-	-	-	-	-	-	-			24661	-	-	28611
		-	-	-	-	-	-	-	-	-	-	-		-	25661	-	22661	37941
		-	-	22621	-	-	-	-	-	-	-	13631		-	31591	-	24641	46845
		-	-	36501	21641	-	-	23601	-	-	-	16631		-	36991	-	26601	55735
		-	-	58971	24611	22611	17601	26591	-	-	21607	26591		-	43901	-	34991	65645
		-	25531	62770	37961	27591	26581	33537	20581	11671	27561	29540			63704	-	53755	77568
		48915	29610	77661	55805	36181	21581	37531	42951	33954	33991	35601			76642	20681	66668	79599
		55866	35541	88611	77637	59781	35541	39511	76627	45954	36761	39961			78614	25661	91631	85568
		87587	85606	92561	87578	65723	63736	68696	79639	77626	54627	45921			84591	82515	75621	92517
		98617	95606	94561	95531	95511	95547	93523	99017	99028	92529	94538			91557	85588	95621	97569
		99649	00687	00589	00538	00516	97654	00017	00017	00018	01047	00019			00060	00019	00019	00549

	Ort (Kennziffer, Höhe)	Siegen 028, 319 m	Nürburg 041, 620 m	Essen 437, 85 m	Erfurt 646, 313 m	Berlin 440, 57 m	Litzmannstadt 557, 170 m	Krakau 561, 216 m	Bromberg 543	Freiburg 580	Reichenbach 595	München 414, 526 m	Pilsen 666, 356 m	Wien 301, 157 m	Klagenfurt 502, 464 m
	gg G_2G_2	0505			0505	0505	0505	0505	0505		0505		0505	0505	0505
QQ TT	41	-			-	-	-	-	-		-		-	-	-
QQ TT	96	-			-	-	-	-	-		-		-	-	-
QQ TT	225	-60			-	-66	-	-66	-		-		-	-68	-63
QQ TT	300	-58			-53	-54	-66	-54	-		-66		-54	-56	-57
QQ TT	400	[3] -44			-31	-41	-39	[5] -39	-37		[6] -41		-41	-41	-37
QQ TT	500	[3] 21-32			[6] 25-30	[7] 24-30	-29	[5] 18-27	-27		[4] 28-28		[5] 18-28	-27	[4] 29-26
QQ TT	600	[3] 15-24			[7] 13-20	[7] 21-22	-17	[6] 26-17	-17		[7] 22-18		[5] 26-19	-16	[5] 27-17
QQ TT	700	[4] 11-18			[7] 17-15	[7] 14-16	[5] 27-7	[6] 12-9	-10		[4] 24-12		[6] 22-12	-7	[5] 23-9
QQ TT	800	[6] 11-10			[8] 14-10	[7] 12-9	[6] 16-7	[8] 11-4	-8		[0] 10-6		[8] 12-8	[5] 13-3	[7] 13-9
QQ TT	900	[0] 10-5			[9] 11-6	[9] -5	[7] 8-6	[7] 9-5	-3		[8] 3-5		[6] 5-7	[0] 3-0	-
QQ	950	5			8	9	5	4	-		-		-	0	-
QQ TtTt	Boden	5-5			5-6	8-3	2-9	-7-11	-5		4-10		-10	-1-9	-4-15
$H_1H_1H_1$	41	-			-	-	-	-	-		-		-	-	-
$Ha_1Ha_1Ha_1$	96	-			-	-	-	-	-		-		-	-	-
$Ha_2Ha_2Ha_2$	225	1026			-	1029	(1038)	1042	-		(1036)		(1036)	1039	(1036)
$Ha_3Ha_3Ha_3$	300	849			856	854	863	867	-		860		860	865	860
$Ha_4Ha_4Ha_4$	400	666			670	668	677	680	676		674		674	679	674
$Ha_5Ha_5Ha_5$	500	516			517	515	524	526	523		521		522	526	512
$Ha_6Ha_6Ha_6$	600	387			388	386	393	395	391		390		391	395	391
$Ha_7Ha_7Ha_7$	700	275			275	273	277	280	276		276		277	279	277
$Ha_8Ha_8Ha_8$	800	176			175	173	175	177	175		174		175	176	175
$Ha_9Ha_9Ha_9$	900	86			85	84	85	86	85		84		85	86	85
$Ha_0Ha_0Ha_0$	1000	4.5			3.6	1.9	3.5	5.5	2.6		3.4		4.8	5.7	4.8
Hr_1Hr_1	41/96	-			-	-	-	-	-		-		-	-	-
Hr_2Hr_2	96/225	-			-	-	-	-	-		-		-	-	-
Hr_3Hr_3	225/500	510			-	514	(514)	516	-		(514)		(513)	513	(513)
Hr_4Hr_4	500/1000	511			514	514	520	521	520		518		517	521	517
$P_1P_1TTU_1$	Markante Punkte	-			-	-	-	-	-		-		-	-	-
		-			-	-	-	-	-		-		-	-	-
		-			30551	-	-	-	-		-		-	-	-
		-			33581	-	-	17661	-		-		-	-	17591
		-			47831	-	-	19921	-		-		-	32531	24611
		-			51796	-	-	26611	40811		23651		4	68581	74596
		-			59717	-	25621	44855	44857		64648		23671	73561	74587
		-			75637	-	69574	78548	72591		67649		35991	96543	77608
		56753			84528	16651	76565	73548	73631		82559		76599	79534	86577
		84587			87680	18671	02587	85557	92527		85560		82588	85648	89577
		86580			03549	26611	92557	94658	95531		88548		85559	91620	92587
		97540			97569	00008	98597	98609	99518		94600		86599	99578	44728

gg = Datum
G_2G_2 = Uhrzeit (D. G. Z.)

Aufstiege mit Positionsangaben

Länge und Breite

	Ort (Kennziffer, Höhe)	Mailand 302, 110 m	Venedig 312, 10 m	Vicenza 757	Nachträge: 50 N, 21 E	Nachträge: Helgoland 465	Nachträge: Kanea 757	Nachträge: 57 N, 21 E	50 N, 21 E	55 N, 21 E	55 N, 21 E	54 N, 20 E	57 N, 21 E	57 N, 22 E	54 N, 20 E
	gg G_2G_2	0506			04 09	04 10	04 06	04 10	04 15	04 16	04 17	04 16	04 16	04 17	0503
QQ TT	41				-	-	-		-	-	-	-	-	-	-
QQ TT	96				-	-59	-		-	-	-	-	-	-	-
QQ TT	225	-			-63	-54	-50	-	-	-69	-	-62	-	-	-
QQ TT	300	-57			-46	-56	-47	-55	-	-56	-	-51		-65	-53
QQ TT	400	-41			-33	-45	-42	-41	-35	-40	-	-39	-37	-39	-38
QQ TT	500	30 [9] -27			-23	-37	[L] 25-31	-31	-24	-29	-29	-28	-27	-30	26 [7] -24
QQ TT	600	29 [9] -27			-13	14 [5] -27	24 [8] -19	-10	-16	-19	-17	-17	-20	-20	-17
QQ TT	700	25 [9] -18			-10	11 [4] -18	-11	-12	-8	-12	-15	-9	-14	-13	-10
QQ TT	800	16 [0] -9			-1	9 [3] -10	-4	-6	-4	-10	-12	-10	-8	-6	-6
QQ TT	900	16 [0] -2			+6	12 [7] -2	24 [0] +2	-3	-5	-3	-5	-4	-3	-2	-4
QQ	950	13 -			-	14	21	-	-	-	-	-	-	-	-
QQ TtTt	Boden	11 -1			-3	12-2	18+6	15	3	11	14	12	13	15	-
$H_1H_1H_1$	41				-	2065	-	-	-	-	-	-	-	-	-
$Ha_1Ha_1Ha_1$	96				-	1543	(1596)	-	-	-	-	-	-	-	-
$Ha_2Ha_2Ha_2$	225	(1033)			1076	1015	1056	(1029)	-	1044	-	1043	-	-	(1040)
$Ha_3Ha_3Ha_3$	300	857			890	855	871	854	-	858	-	864	-	856	864
$Ha_4Ha_4Ha_4$	400	673			694	652	683	668	687	672	668	676	669	669	677
$Ha_5Ha_5Ha_5$	500	520			537	503	530	516	531	519	514	523	515	516	522
$Ha_6Ha_6Ha_6$	600	389			402	377	400	385	398	389	384	392	384	386	390
$Ha_7Ha_7Ha_7$	700	274			284	266	285	271	282	277	269	277	271	273	275
$Ha_8Ha_8Ha_8$	800	173			183	166	183	170	179	175	169	176	171	172	173
$Ha_9Ha_9Ha_9$	900	83			94	76	91	79	88	85	80	86	81	81	83
$Ha_0Ha_0Ha_0$	1000	0.7			14.3	-6.9	6.8	-3.9	6.6	2.1	-0.2	4.2	-2.0	-2.0	2.4
Hr_1Hr_1	41/96				-	522	-	-	-	-	-	-	-	-	-
Hr_2Hr_2	96/225				-	528	(540)	-	-	-	-	-	-	-	-
Hr_3Hr_3	225/500	(513)			539	512	526	(513)	-	525	-	520	-	-	(518)
Hr_4Hr_4	500/1000	520			523	510	524	520	525	517	514	519	517	518	520
$P_1P_1TTU_1$	Markante Punkte				-	-	-	-	-	-	-	-	-	-	-
					-	-	-	-	-	-	-	-	-	-	-
					-	06601	-	-	-	-	-	-	-	-	-
					-	20571	-	23671	-	-	-	-	-	-	-
					-	24541	-	35761	-	-	-	-	-	-	26431
					11641	26561	-	66641	[illegible]	-	-	-	-	-	35641
					17671	34631	-	63641	37901	-	-	-	-	-	74571
					33581	44911	14541	74591	34801	37601	-	17691	48871	29561	77571
					80631	48891	17501	75591	68591	33511	-	88541	54871	39901	79561
					46791	58781	87941	82551	87321	72611	44871	92541	54731	83531	84571
					89631	63750	87085	86651	93671	76641	85591	95521	56731	89521	92531
					98591	09037	00063	99029	97559	00019	99018	99519	99019	99019	99589

Flugzeugaufstiege

	Ort (Kennziffer, Höhe)	Kopenhagen 181	Helsinge 549	Windau 473	Nordhorn 402	Neuruppin 214	heute: Hamburg 403	heute: Lindenberg 425, 122 m	heute: Wien 501	heute: Frankfurt 442	heute: Heiligenbeil 542		gestern: Paderborn 077	gestern: Kitzingen 777	gestern: Lindenberg 425, 122 m	gestern: Hamburg 403	gestern: Neuruppin 214
	gg G_2G_2	0505	0506	0505	0504	0508	0508	0506	0507	0505	0508		04 16	04 16	04 12	04 15	04 15
QQ TT	41	-	-	-	-	-	-	-	-	-	-		-	-	-	-	-
QQ TT	96	-	-	-	-	-	-	-	-	-	-		-	-	-	-	-
QQ TT	225	-59	-58	-	-60	[6] -61	-	-	-	-	-		-	-	-	-	-
QQ TT	300	-55	-55	-53	-55	[4] -56	-	-	-	-	-		-	-	-	-	-
QQ TT	400	-47	-47	-41	-44	[3] -36	-	-	-	-	-		-	-	-	-	[6] -37
QQ TT	500	26 [7] -37	25 -36	23 [2] -30	19 [6] -34	23 [4] -31	25 [3] -37	20 [7] -30	-	26 [5] -29	26 [7] -29	-		[L] 25-19	-	[2] 10-24	[6] 28-27
QQ TT	600	13 [6] -28	14 -26	20 [4] -22	15 [9] -26	18 [8] -22	12 [3] -27	17 [4] -21	15 [4] -19	22 [5] -20	23 [3] -19	15 [4] -25	[4] 20-22	[4] 22-20	[4] 24-18	[2] 13-20	[6] 25-18
QQ TT	700	14 [7] -20	12 [6] -19	20 [6] -17	16 [0] -16	14 [2] -17	11 [6] -18	12 [5] -15	14 [3] -7	16 [4] -14	9 [7] -13	16 [6] -17	[4] 17-13	[6] 21-11	[6] 22-11	[3] 14-15	[2] 20-12
QQ TT	800	14 [8] -12	-14	-10	13 [9] -10	10 [4] -10	10 [9] -12	14 [5] -7	12 [5] -4	12 [5] -9	16 [0] -10	11 [4] -11	[5] 15-8	[9] 16-8	[9] 10-8	[L] 12-8	[9] 17-8
QQ TT	900	10 [9] -6	9 [6] -7	-3	13 [9] -3	8 [7] -5	9 [7] -5	11 [8] -6	10 [2] -0	12 [7] -3	16 [2] -3	11 [2] 5	[9] 17-1	[8] 14-2	[6] 15-2	[7] 12-3	[0] 17-4
QQ	950	14 -	9 -	14 -	12 -	7 -	9 -	18 -	-	10 -	11 -	10 -	14	15	15	12	13
QQ TtTt	Boden	6 -4	10 -1	13 +1	5 -3	7 -3	5 -3	10 -3	-9	3 -5	5 -9	7 -4	8-1	12-1	14-0	11-2	13+1
$H_1H_1H_1$	41	-	-	-	-	-	-	-	-	-	-	-	-	-	-	-	-
$Ha_1Ha_1Ha_1$	96	-	-	-	(1543)	-	-	-	-	-	-	-	-	-	-	-	-
$Ha_2Ha_2Ha_2$	225	1014	1020	(1026)	1025	1030	-	-	-	-	-	-	-	-	-	-	-
$Ha_3Ha_3Ha_3$	300	837	841	850	848	854	-	-	-	-	-	-	-	-	-	-	(861)
$Ha_4Ha_4Ha_4$	400	654	658	664	666	655	-	-	-	-	-	-	-	-	-	-	671
$Ha_5Ha_5Ha_5$	500	506	510	512	514	516	512	517	(528)	521	520	(519)	(518)	520	-	508	517
$Ha_6Ha_6Ha_6$	600	379	383	383	397	386	385	387	393	390	389	391	389	390	389	381	385
$Ha_7Ha_7Ha_7$	700	269	272	270	278	274	274	274	278	277	275	279	276	276	274	268	271
$Ha_8Ha_8Ha_8$	800	171	170	171	176	175	175	174	175	177	175	179	175	176	174	169	170
$Ha_9Ha_9Ha_9$	900	82	81	80	86	85	85	84	85	87	84	89	84	85	85	79	80
$Ha_0Ha_0Ha_0$	1000	0.0	-0.9	-1.5	3.4	3.2	3.3	2.1	5.5	4.6	2.1	7.3	1.5	2.1	-0.3	-3.9	-2.6
Hr_1Hr_1	41/96	-	-	-	-	-	-	-	-	-	-	-	-	-	-	-	-
Hr_2Hr_2	96/225	-	-	-	(518)	-	-	-	-	-	-	-	-	-	-	-	-
Hr_3Hr_3	225/500	509	510	514	511	514	-	-	-	-	-	-	-	-	-		-
Hr_4Hr_4	500/1000	506	511	514	511	512	508	515	(519)	516	518	(512)	(516)	518	-	512	519
$P_1P_1TTU_1$	Markante Punkte	-	-	-	-	-			-	-	-		-	-	-	-	-
		-	-	-	-	-			-	-	-		-	-	-	-	-
		-	-	-	15611	50814	50873		-	-	55797		-	-		50842	-
		-	21591	-	17621	51764	51814		-	-	62675		-	46636		52832	-
		-	27571	26621	25591	55763	57813		03162	47825	66644		-	56726		55792	-
		19591	28571	33501	35521	64712	64731		35151	55735	72626		-	58725	-	56802	-
		25591	35521	57771	45845	26565	71656		54734	57735	76618		-	71616	58704	77653	-
		37591	35921	49665	48865	88567	77649		75533	66675	76610		-	74639	72600	81595	59807
		56806	56791	72660	73640	82556	85557		79575	65685	85540		-	82568	76630	85577	76597
		86619	63740	78629	77630	95527	92585		87566	71644	94519		84779	85569	76610	[illegible]6517	77609
		95539	73671	88531	86510	96540	98519		92630	95517	93548		95509	95027	87539	85554	92539
		00589	00569	00020	00550	00619	00529		99589	99549	00528		98500	98029	99028	99019	99032

Klartexte:

14107 München: ∞^1-0.3, 1.1-6.0 [10]/10 St. As m. diffuser Oberfl., > 6.0 [7]/10 Cs [illegible]

60107 Wien: ∞^1 0.02, ∞^0 0.1->6.0, 0.1-0.9 [10]/10 schw. quell. Sc, [illegible] mäß.-st. Rauhreif [illegible], fern 0.1 Hori. [illegible] [illegible] Felder, [illegible] unregel. dt. As

21408 Neuruppin: ∞^1 0.2, [illegible] [10]/10 St i. Su. E aufger., 6.0 i. E-Raum [illegible] Geschloss. Cs, As, i. fern. S-Raum i. 3.0 [illegible] Bewölkung.

40308 Hamburg: ∞^1-0.1, bis 0.2 Hochnebel-schwaden, bei 1.5 1.7-2.1 [illegible] Sc m. Vereis., Fetzen [illegible], [illegible] Ac [illegible] [illegible] [illegible] Ac; am SE Hori. As-Wand

41207 Frankfurt: Im Rhein-Maingeb. -1.0 ∞ sonst wolo, 0.8-2.3 [illegible] St m. Vereis., i. 3.0 lock. [illegible] As [illegible] SE [illegible] Cs, am E-Hori. [illegible] Cs, Ci, i. W-Raum u. NNE n. SW verlauf. Cs-Bahn.

31208 Heiligenbeil: ∞ 0.8-1.3, [illegible] Bewölk. aufgel., [illegible] Sc 1.5-2.1, [illegible] Vereis., rings [illegible] As-Felder, [illegible] Cs > 6.0, n. NW dichter werdend.

07707 Paderborn: ∞^1-0.4, daran ∞^1-1.7, [illegible] 0.15-0.4, [illegible] Ac [illegible], 1.5-1.7 i. W. dar. wolo bis [illegible] Ac [illegible] in S [illegible]

40315 Hamburg: ∞^1-0.3, ∞^0 0.3->6.0, 0.2-0.3 [illegible] Sc, bis i. SE, 2.7-3.0 i. W Sc-Bke. weit i. E ab-[illegible] As u. Cs, i. N Cb-Wand m. Eis-Schirm-ca. 6.0

21415 Neuruppin: ∞^1-3.3, 0.4-1.0 [10]/10 Sc darin [illegible] Vereis., 1.2-3.0 [illegible] Sc, St, 3.3-6.5 Eis-wolke.

71716 Kitzingen: ∞-2.1, 1.3-1.4 [3]/10 St, 2.1-2.5 [illegible] St, i. Rhein-Main-Geb. 1.0-2.6 [illegible] St darin Vereis., [illegible] 4.5-5.0 [illegible] As > 6.0 (6.0) [illegible] Ci, Cs, i. NW dichter.

Karten vom Frühtermin

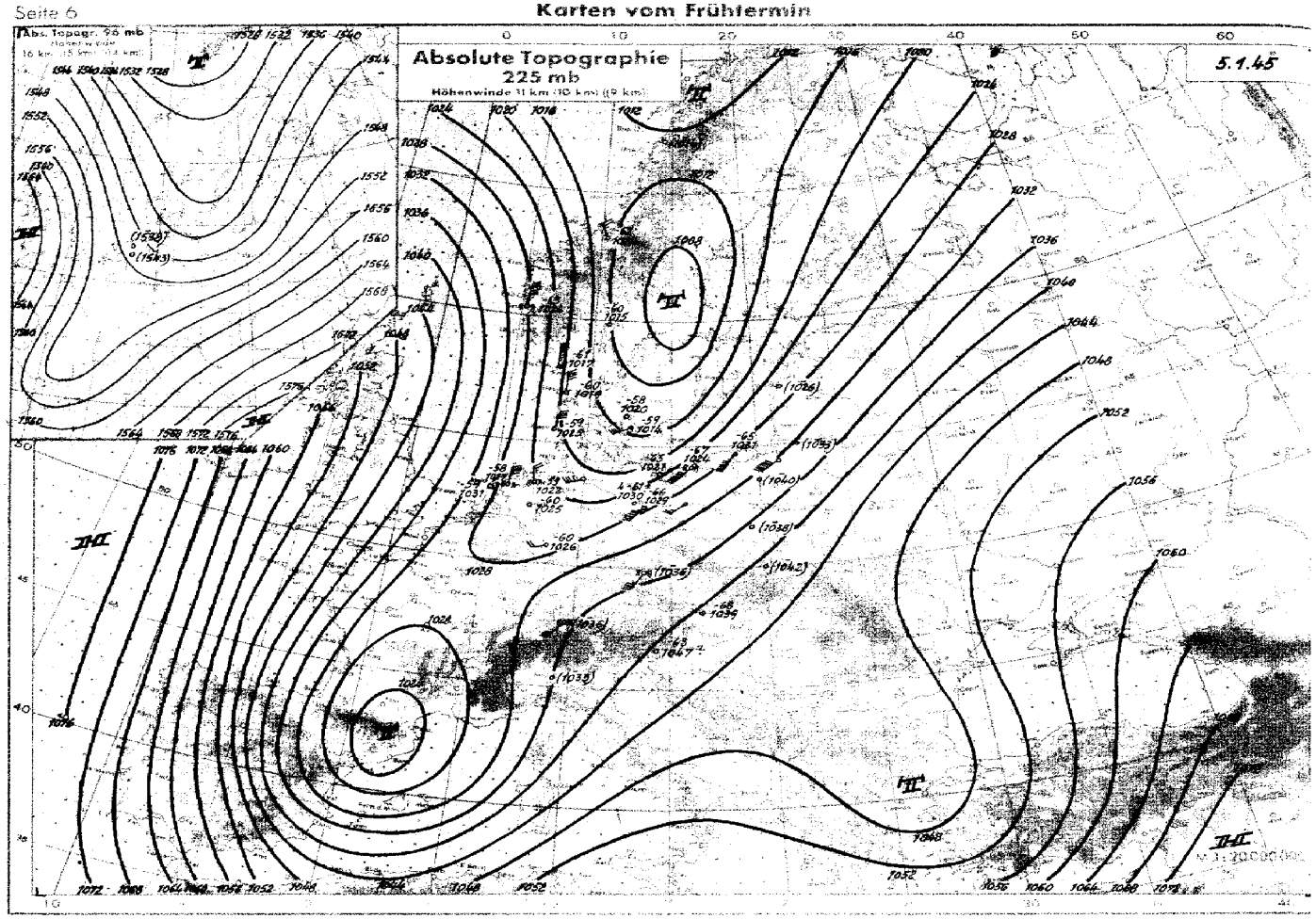

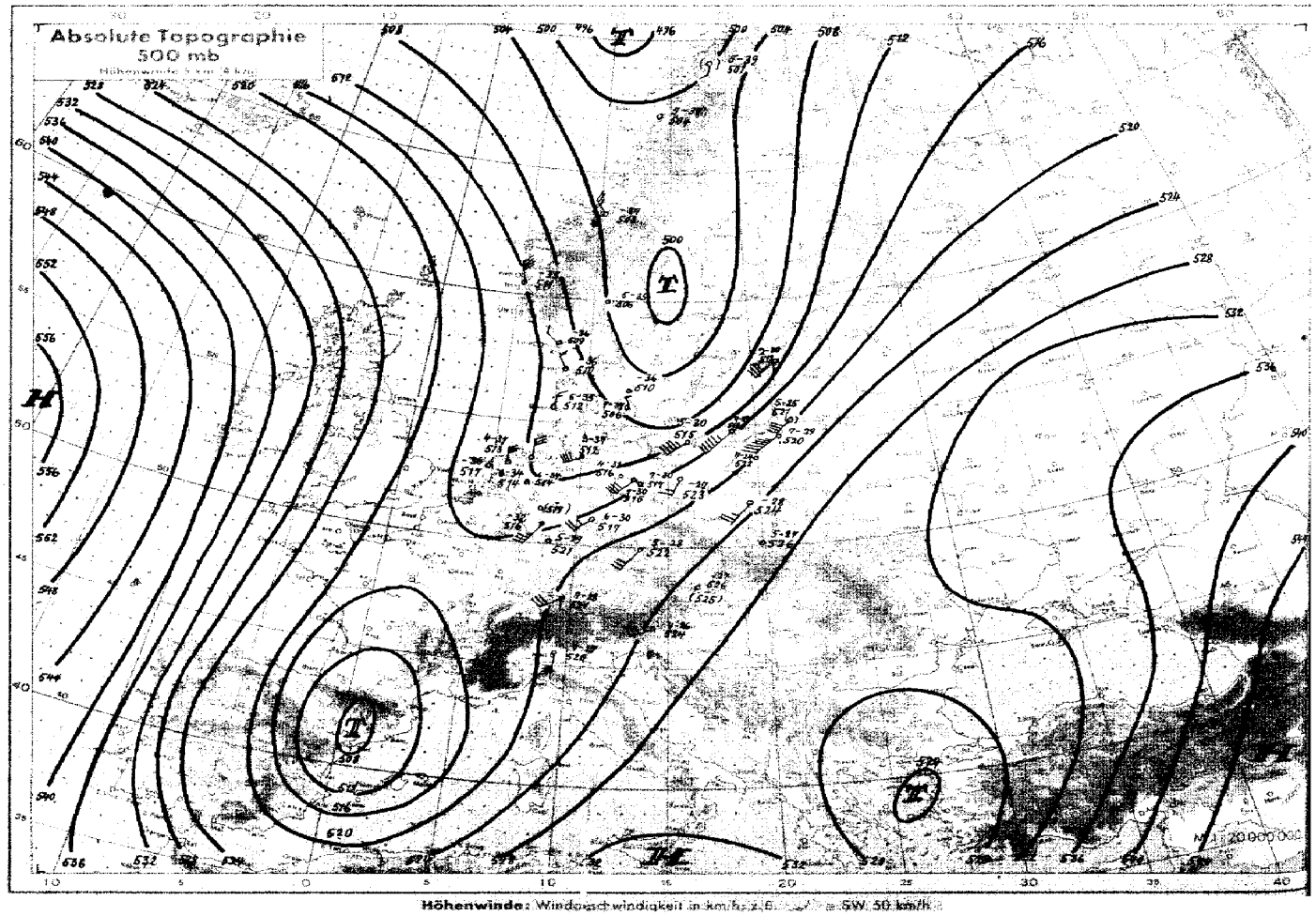

Höhenwinde: Windgeschwindigkeit in km/h, z.B. SW 50 km/h

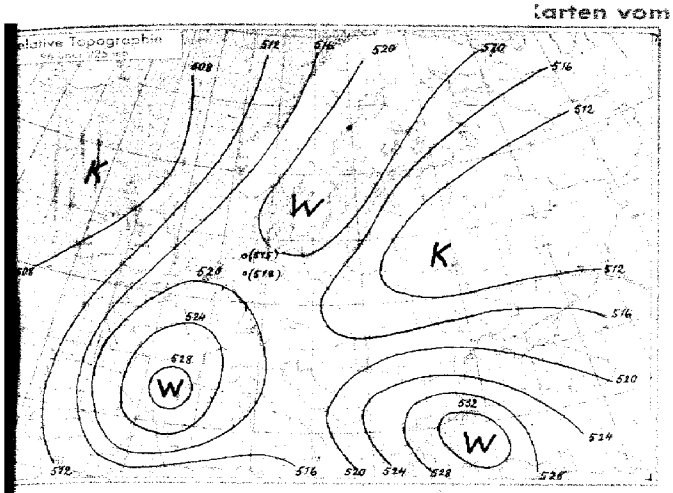

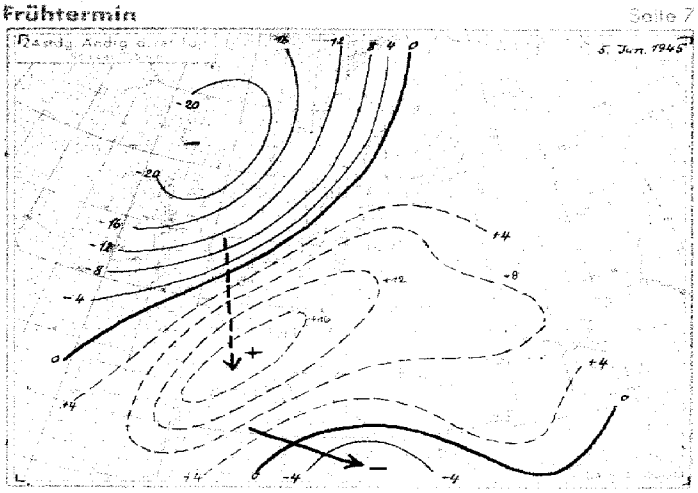

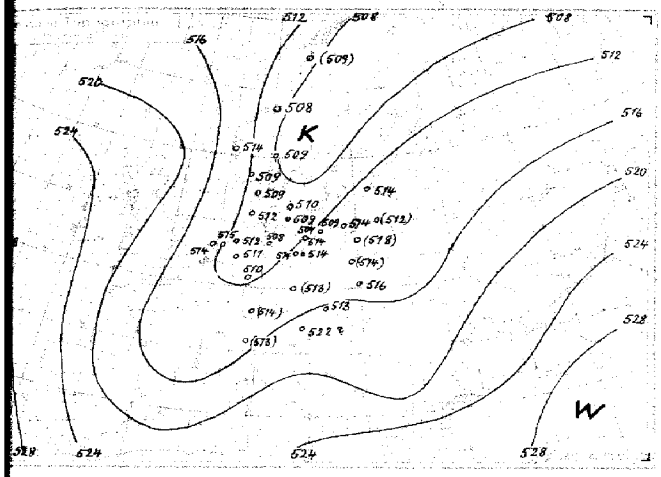

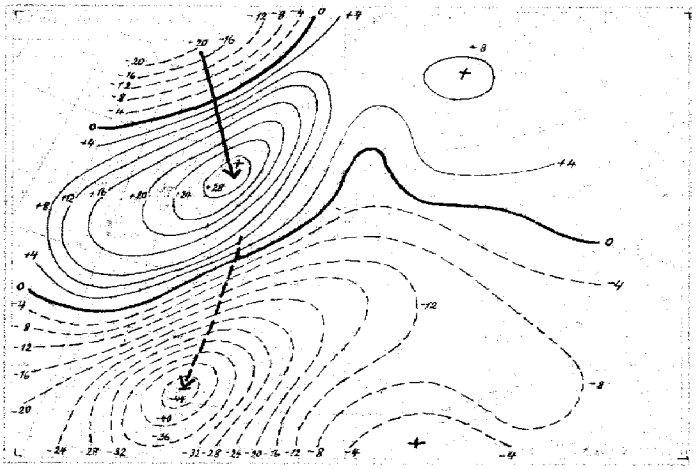

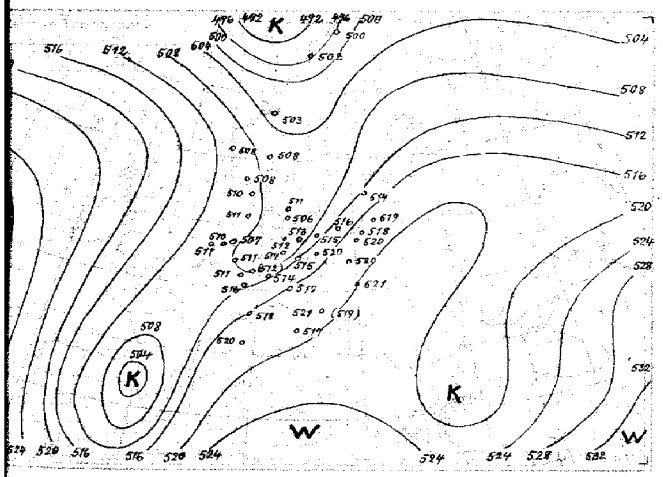

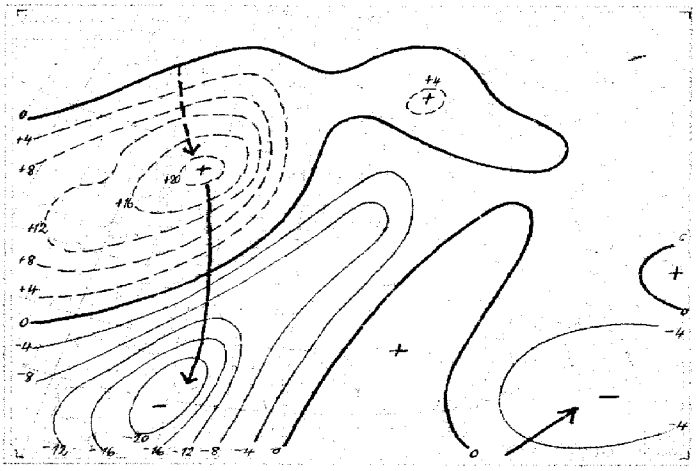

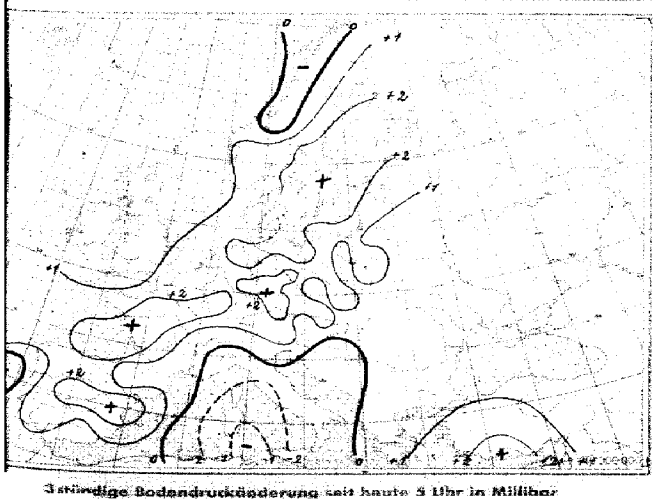

3stündige Bodendruckänderung seit heute 8 Uhr in Millibar

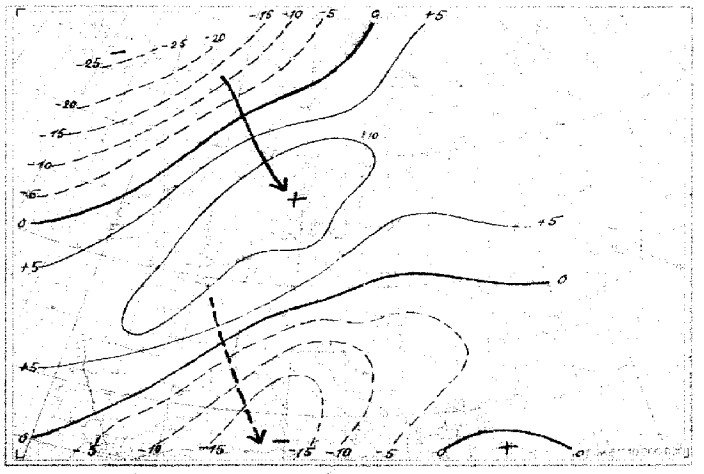

24stündige Bodendruckänderung seit gestern 8 Uhr in Millibar

Nr. 5

Höhen-Aufstiege

2. Teil

Freitag, den *5. Januar* 194[illegible]

Vortag

yy = Datum
G_1G_1 = Uhrzeit (D. G. Z.)

Oberer Teil: $\overset{U}{OO}TT$ = Relative Feuchte in 10%, darunter Pseudopot. Temperatur in °C und wahre Temp. (°C) an den Hauptisobarenflächen.
Mittlerer Teil: $H_aH_bH_a$ = Höhen der Hauptisobarenflächen in dyn. Dekametern. H_rH_r H_r = Abstand zwischen 500 u. 1000, 225 u. 500, 96 u. 225, 41 u. 96 mb-Fläche.
Unterer Teil: $P_tP_tTTU_t$ = Druck, Temperatur und Feuchte an den markanten Punkten.

Klammern zeigen an, daß der Wert durch Verlängerung der Zustandskurve ergänzt ist.

Ort	Kennz. Nr. Höhe	Tromsö 028 102 m	Bodo 010 3 m	Bergen 022 35 m	[illegible] 041 108 m	Hanstholm 183 79 m	Herre Sande 819	Leeuwarden 010 2 m	Helder 291 52 m	Emden 154 2 m	Unterlüß 182 94 m	Swinemünde 455 10 m	Nest 266 2 m	Gerdauen 319 63 m	Nürburg 041 620 m
	yyG₁G₁		04 17	04 17	04 16	04 17	04 17	04 17	04 16	04 16	04 15	04 16	04 16	04 17	04 17
OOTT	41		.	.		.	.	.	.	.	.	.	.	.	.
OOTT	96			.	.	.	.	.	.	.	.	.	.	.	.
OOTT	225		.	-57	-55	-56	-57	-58		-56	-62	-	-65	-66	-66
OOTT	300		-58	-55	-55	-53	-54	[5] -54	.	-54	-54		-53	-52	-55
OOTT	400		-47	-49	-47	-48	-48	[5] -47	-47	-43	-43	-46	[9] -39	[5] -38	-40
OOTT	500		[4] 14-36	39	[6] 18-36	12-40	-38	[4] 13-38	-37	[3] 16-36	[0] 24-31	-32	26-24	[5] 28-27	[9] 23-39
OOTT	600		[5] 11-29	[4] 12-27	[7] 15-26	[7] 12-28	[4] 14-26	[5] 10-29	-28	[3] 15-27	[7] 19-23	-24	[0] 22-21	[5] 26-15	[7] 21-21
OOTT	700		[5] 9-20	[4] 12-17	[9] 8-17	[9] 9-21	[4] 14-16	[5] 9-20	-19	[4] 11-16	[1] 13-5	16-15	[0] 19-14	[6] 21-11	[8] 21-12
OOTT	800		[5] 8-12	[2] 10-10	[0] 8-14	-14	-10	[6] 9-12	-12	-9	-9	-9	[0] 20-7	[7] 14-8	[0] 13-0
OOTT	900		[6] 2-10	-5	[0] 6-8	-6	-4	[8] 11-6	-4	-3	11-4	13-4	[7] 15-2	[9] 15-1	[0] 12-4
OO	950		-2	-	6	11	13	11	-	-	11	13	13	12	16
OOTₜTₜ	Boden		-15-20	9-5	5-5	10-5	12-0	12-1	14+1	11+0	11-1	15+3	10-0	10-1	12-2
HₐHₐHₐ	41		.	.		.			.	.	-	.	.	.	-
HₐHₐHₐ	96		.	(1542)	-				-	.	(1539)	.	.	(1566)	-
HₐHₐHₐ	225		.	1014	1011	1010	1013	1013	.	1024	1026	.	1032	1042	1026
HₐHₐHₐ	300		836	835	831	829	834	834	.	844	849	(846)	855	865	851
HₐHₐHₐ	400		655	653	650	645	650	651	658	658	663	661	668	676	666
HₐHₐHₐ	500		507	507	501	498	503	504	510	508	511	511	514	522	615
HₐHₐHₐ	600		381	381	374	373	377	378	384	382	383	382	385	391	386
HₐHₐHₐ	700		271	270	263	263	266	268	273	270	270	270	271	276	231
HₐHₐHₐ	800		172	170	164	165	166	170	175	170	170	170	171	175	172
HₐHₐHₐ	900		84	80	75	76	76	80	85	80	60	80	80	84	82
HₐHₐHₐ	1000		4.5	-1.7	-5.9	-5.9	-6.6	-2.2	-2.1	-2.8	-2.5	-3.2	-2.5	1.6	0.0
HᵣHᵣ	41/96		-	.	-	-	-	.	-	.	.	-	.	-	.
HᵣHᵣ	96/225		.	(527)	-	.	.	-	.	-	(514)	.	-	(525)	.
HᵣHᵣ	225/500		-	508	510	511	510	510	.	516	514	.	517	520	511
HᵣHᵣ	500/1000		502	508	507	504	510	506	508	511	514	514	517	520	515
PₜPₜTTUₜ	Markante Punkte		.	•	.	-	.		.	.	11641	.	.	12681	.
			.	13551	.	•	.	.	.	.	18611	.	.	13681	.
				18611	.	-	.	.	.	.	20531	.	.	20701	.
			.	29601	-	.	17601	.	.	-	25621	.	.	39901	.
			.	25551		31551	32541	.	-	-	28571	.	.	42855	.
			.	35531	.	29531	36901	•	-	17581	33501	.	.	63455	.
			.	41981	23551	46951	43071	.	-	36991	41921	.	.	71606	
			.	42981	35951	64751	66701	17769	35541	42901	60810	34991	.	74637	.
			29591	55828	67498	65751	75671	24591	38991	55813	62726	45981	20661	85547	.
			35541	75642	77639	73676	82591	26521	41961	66714	76612	50761	72640	91517	.
			86596	89561	82640	93631	86561	35525	47911	77605	91549	76611	81570	94518	22771
			00478	99017	67549	99017	99019	00028	00029	00019	98019	00030	00029	99028	94510

Ort	Kennz. Nr. Höhe	Siegen 020	Essen 437 86 m	Erfurt 646 313 m	Berlin 440 57 m	Litzmannstadt 557 170 m	Krakau 551 216 m	Kopenhagen 181	Freiburg 580	Reichenbach 695	München 414 526 m	Wien 501 157 m	Klagenfurt 502 444 m	Budapest 541 472 m	Mailand 302 110 m	Venedig 312 10 m	Vicenza 752	Bromberg 540	Drontheim 017	Windau 475
	yyG₁G₁			04 17	04 17		04 17	04 17		04 17		04 17	04 17					04 16	04 17	04 17
OOTT	41			.	.		-	.		.		.	-					.	.	
OOTT	96			.	.		.	.		.		.	.					.	.	-
OOTT	225			.	-67		-64	-58		-67		-66	-62					-65	-	-64
OOTT	300			-50	-55		-52	-54		-53		-55	-51					-52	-56	-54
OOTT	400			[6] -36	-38		[3] -36	-46		-38		-36	-36					-38	-48	-43
OOTT	500			[9] 31-27	[9] 26-30		[4] 28-27	[9] 17-37		[4] 28-28		-27	[4] 21-25					-28	-38	23-27
OOTT	600			[6] 24-19	[9] 23-20		[3] 28-15	[9] 16-26		[4] 28-16		-15	[4] 28-16					-17	[6] 12-28	[8] 22-21
OOTT	700			[6] 22-12	[9] 22-11		[6] 29-5	[8] 17-16		[5] 23-10		-4	27-6					-11	[5] 9-20	[9] 16-15
OOTT	800			[0] 20-7	[0] 17-8		[8] 18-6	[0] 13-11		[4] 19-5		-3	[6] 15-7					-9	[4] 7-15	-8
OOTT	900			[9] 18-2	[0] 16-2		[7] 13-2	[0] 11-6		[7] 12-3		-5	[7] 5-7					-3	-9	17-3
OO	950			16	16		8	12		-		-	-					-	-	15
OOTₜTₜ	Boden			15-1	13-1		6-5	13-0		4-9		4-7	5-12		•			11-5	5-5	14+2
HₐHₐHₐ	41			-	.		-	.		.		-	.					.	-	.
HₐHₐHₐ	96			.	.		.	.		.		-	.					.	.	.
HₐHₐHₐ	225			(1043)	1034		1030	1015		1041		1052	1052					1069	(1012)	1023
HₐHₐHₐ	300			864	878		873	856		865		875	874					862	855	846
HₐHₐHₐ	400			677	670		684	652		677		686	684					673	652	661
HₐHₐHₐ	500			519	512		529	503		525		531	529					519	504	509
HₐHₐHₐ	600			389	387		387	377		392		399	397					388	378	380
HₐHₐHₐ	700			275	273		281	266		277		282	280					273	268	267
HₐHₐHₐ	800			173	172		178	166		175		178	178					173	170	167
HₐHₐHₐ	900			82	81		87	76		84		87	88					82	82	77
HₐHₐHₐ	1000			-0.5	-1.7		4.8	-5.9		2.9		5.4	6.3					0.2	0.5	-4.4
HᵣHᵣ	41/96			-	.		.	.		.		.	.					.	.	.
HᵣHᵣ	96/225			-	.		.	.		.		-	.					.	.	-
HᵣHᵣ	225/500			(524)	517		521	512		518		521	523					520	(508)	514
HᵣHᵣ	500/1000			520	518		524	509		520		525	523					519	504	514
PₜPₜTTUₜ	Markante Punkte			-	-		.	.		-		.	.					.	-	.
				23691	.		.	.		.		.	.					.	•	.
				25581	.			.		-		.	.					.	25571	.
				36911	.		20631	.		.		.	.					.	35591	.
				43848	.		21651	.		.		.	.					.	37531	.
				56737	.		25601	-		-		20681	-					.	48891	.
				62686	.		47793	17651		.		36921	23621					-	51871	23641
				75596	23671		66594	20591		22671		47771	26591					.	56817	28521
				77590	73620		75546	35571	-	43865		76001	74555					-	64715	31521
				85550	85560		77578	46916		85558		82541	77576					73621	83626	34501
				93009	96020		95527	48897		92548		98551	85566				-	74641	86591	54780
				96018	99028		98527	99019		95679		99537	94556					99018	00528	99020

Höhenwinde

yy = Datum
G_2G_2 = Uhrzeit (D. G. Z.)

P_i = Art der Messung C = Wolkenart Ep = Durchführung der Messung HgHg = Gipfelhöhe PiPi = Art der Messung

HpHp = Mittlere Höhe über NN
DpDp = Windrichtung (N = 36)
vp = Windgeschwindigkeit in Stufen für je 10 km/h

Ort		Bardufoß 739	Tromsö 028	Bodo 010	Bodo 010	Drontheim 017	Drontheim 017	Bergen 022	Bergen 022	Liste 090	Kristiansand 032	Kristiansand 032	Farnebu 039	Kjeller 041	Kopenhagen 181	Kopenhagen 181	Hanstholm 183	Hanstholm 183	Blaavandshuk 184	Blaavandshuk 184	Blaavandshuk 184	Leeuwarden 010	Leeuwarden 010	Helder 291	Travemünde 130	Emden 154	Emden 154	Wunstorf 176	Wunstorf 176	Unterlüß 181	Unterlüß 181	Wesendorf 188	Karlshagen 285	Karlshagen 285	Hamburg 403
yyG₂G₂		05 05				05 05	04 17	05 05	04 17		05 05	04 17		05 04	05 05	04 17	05 06	04 17	05 05	04 17	04 14	06 05	04 17	04 13		05 05	04 16	05 05	04 17		04 15				04 15
Pᵢ C Ep HgHg oder PiPi		44	..			77	77	77	77		77	77		44	44	44	88	88	88	8820	88200	99	44			77	77	31705	82710		77				88115
HpHp DpDp vp	27 km																																		
	21																																		
	16																																		
	13														10.5 2570						13.2 3180														10.4 2310
	11						10.5 0260		10.5 02130						9.0 2470	10.5 24130	10.5 3640	10.5 3240	10.7 3670		2840						9.0 25130		10.5 21110		10.4 23120				9.0 2310
	9						0280	36120	02130		8.4 36150				7.6 2450	24130	3690	3130	0180	2840	2660	0180				8.5 3150	7.5 25100	9.2 21140	22130		23130				9.0 2480
	7					3660	0420	3690	02100		36100	6.3 3650			6.5 2810	23130	3650	3230	3650	2650	2660	0170	2480	8.5 3670		0150	6.6 23100	23110	23120		23130				5.5 2410
	5.5	4.4 1910				3350	0430	3380	0170		3020	3650			3420	2580	3220	3440	0130	2650	2650	3650	2570	4.8 2860		0150	2580	2480	2490		2490				4.2 25[illegible]
	4	3.8 1005				3670	0360	3550	0280		3440	3650			3030	2660	3630	3340	3530	3330	2750	3560	2760	3050		3640	2790	2630	2550		2570				3.8 2550
	3	1005				3670	0340	3550	0390		3450	3640		3640	2840	2760	3650	3440	3540	3430	2730	3550	2960	-		3640	2860	2920	2740		2640				2640
	2	0910				3650	0160	3550	0380		3540	0140		0270	2930	2540	3540	3430	3540	3230	3130	3540	3140	3250		3680	3060	2810	2740		2750				2640
	1.3	1010				3440	0240	3550	0280		0230	0340		0250	3130	2440	3430	3440	3330	3330	3230	3550	3250	3240		0160	3270	2710	2840		2770				
	0.8	1210				3330	0270	3630	0150		0140	0340		0160	3030	2440	3590	3430	3220	3130	3220	3640	3240	3340		0140	5260	2710	2930		2630				25[illegible]
	0.3	1310				3310	0510	3110	3630		3640	0130		3530	3030	2430	3520	3620	3220	3130	3220	3630	3240	3330		0130	3250	2710	2720		2620				9.0 19[illegible]

Ort		Hamburg 403	Swinemünde 455	Swinemünde 455	Rerik 451	Helgoland 461	Nordhorn 402	Brüsterort 305	Brüsterort 305	Pillau 310	Heiligenbeil 312	Gerdauen 319	Bromberg	Danzig 405	Gotenhafen 450	Gotenhafen 450	Libau 471	Thorn 551	Düsseldorf 002	Bonn 022	Nürburg 041	Münster 067	Kassel 351	Gießen 363	Gießen 363	Köln 436	Essen 437	Dortmund 438	Siegen 020	Sorau 250	Sorau 230	Guben 231	Stargard 249	Stargard 249	Bad Saarow 754
yyG₂G₂		05 05	05 06	04 16			05 05					05 05	05 05		05 04	04 17	05 04								05 05				05 05	05 05	04 17		05 05		
Pᵢ C Ep HgHg oder PiPi		88110	88	88			99					77	99		77	76880	56560								30297				88	86606	86690		86110		
HpHp DpDp vp	27 km																																		
	21																																		
	16																																		
	13																																		
	11	10.4 2580													22190														10.5 2640						
	9	2460	22140	8.3 23170									22120		22130	6.8 2340													2370		8.6 2790		23140		
	7	23100	22140	24140			25110						23110		22120	5.5 23120									22100				2390		2890		23120		
	5.5	2580	23130	24100			2680						2290		22110	4.8 2290	2280								2360				2170		24120		2290		
	4	2920	2380	2470			2740						2380		2380	2260	2270								2520				2640		23100		2470		
	3	2330	2470	2470			3130	.					2340		2340	2350	2370								3220				3230		2480		2550		
	2	-	2640	2440			3240						2560		2330	2350	2340								3620				3550		2640		2540		
	1.3	1.2 2450	2830	2540			3130						2540		2390	2340	2150												3550		2430		2840		
	0.8		2830	2540			3030						2520		2440	2330	2340								0230				3520		6.5 2250		3860		
	0.3	0.0 C	2730	2440			2820						2320		2410	2330	2240								0.2 0200				C		4.2 1340		2130		

verden ab 1.1.1940 bis auf
gruppe verbreiteten Analyse
39 vom 21.12.1939).

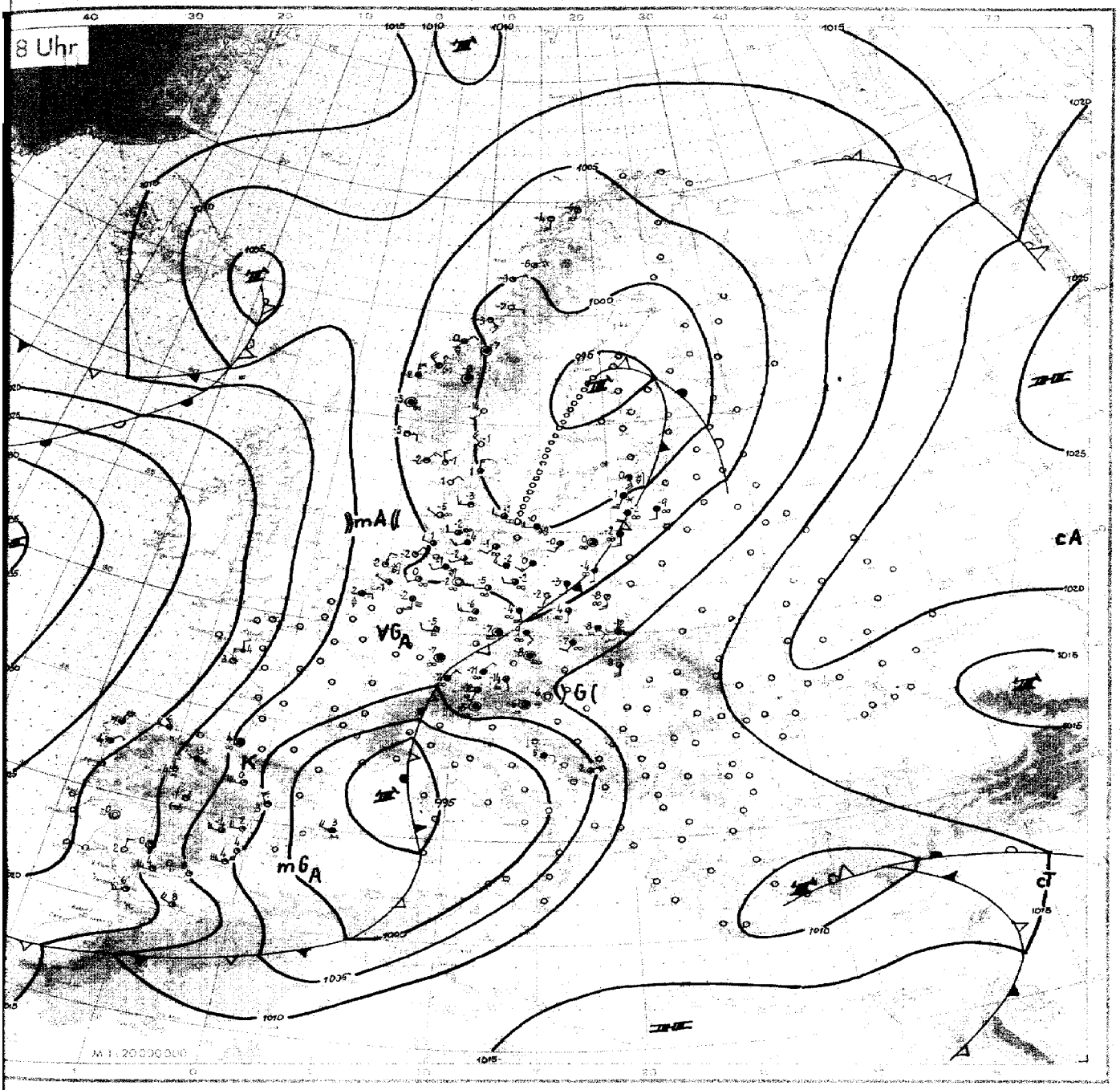

Wetterübersicht *Freitag* 5. Januar 1945

Der kräftige Kaltluftausbruch an der Ostflanke des steuernden, nur wenig nach Süden verlagernden Hochs im Ostatlantik hat mit stürmischen Nordwinden und Schneeschauern Spanien überschritten und den Ebro erreicht. Dabei trat über Madrid Abkühlung um 10° bis 14° ein. Bei dem der Kaltfront vorgelagerten starken Druckfall über Nordafrika und dem westlichen Mittelmeer entwickelte sich an ihr ein kräftiges Tief bei Korsika mit Schnee- und Regenfällen über Oberitalien. Die heute parallel zur Höhenströmung vom Bodensee nach Kurland verlaufende Kaltfront hat sich über dem Reichsgebiet unter dem Einfluß vorauseilenden Druckanstiegs stark abgeschwächt; nur noch ein Feld ausschichtender Bewölkung bezeichnet ihren Verlauf. Dagegen kam es gestern nachmittag an der Troglinie über Nordwestdeutschland zu starken Schneeschauern mit Sturmböen. In der auf der Vorderseite stärker auf Süd, in Bodennähe sogar auf Südost drehenden Strömung wurde in den untersten Schichten Kaltluft herangeführt, die über den Ostalpen und dem Protektorat Abkühlung um bis 13° gebracht hat, sich aber auch im Weichselgebiet und Ostpreußen bemerkbar macht.

Mit diesem Kaltluftausbruch hat sich ein ausgeprägter Höhentrog hergestellt, der von Spitzbergen über Südschweden nach einem selbständigen Kern über Ostspanien verläuft. Auf seiner Vorderseite herrscht über dem größten Teil des Reiches in der Höhe eine südwestliche Strömung, während sich auf der Rückseite bis zur Nordsee und dem Niederrheingebiet hin eine sehr starke Nordströmung durchgesetzt hat. Hieran ist auch die Warmluftzufuhr auf der Vorderseite der neuen, weit im Norden über die Dänemarkstraße herumgesteuerten atlantischen Störungsserie beteiligt, die sich in der oberen Troposphäre über Südwestnorwegen, Dänemark und Holland nachweisen läßt. Ihr erstes, offenbar nur schwaches Glied brachte der norwegischen Westküste heute nacht stellenweise mehrschichtige Bewölkung mit Schneefällen. Eine zweite wesentlich stärkere Störung folgt über Island nach. Ihre Vorderseite macht sich nördlich der Färöer durch Aufzug und rückdrehende Winde bemerkbar.

Die jetzt klar ausgebildete Troststeuerung wird diese Störungen nach Süden beziehungsweise Südosten führen. Gleichzeitig beginnt über Oberitalien und dem ungarischen Raum die Ausbildung einer Vb-artigen Lage, wenn auch im Mittelmeer zunächst dafür noch kein starker Warmluftstrom zur Verfügung steht, da über dem Ostmittelmeer noch die Reste des kurz nach Neujahr dorthin gelangten Kaltluftropfens lagern. Diese Entwicklung wird durch den einsetzenden Wiederaufbau eines relativ warmen russischen Hochs noch unterstützt.

gez. Flohn
Zentrale Wetterdienstgruppe

 Freitag, den 5. Januar 19..

Ausland: Bodenstationen / Küstenorte ○	Höhe m	JJJ	Gestern 14 Uhr: CC	wwVhN	DDFWN	PPPTT	UCapp	Gestern 19 Uhr: CC	wwVhN	DDFWN	PPPTT	UCapp	RR TxTx	Heute 2 Uhr: CC	wwVhN	DDFWN	PPPTT	UCapp	Heute 8 Uhr: CC	wwVhN	DDFWN	PPPTT	UCapp	RR TnTn
Ingöy ○	4	005																						
Tromsö ○	102	008	54	32964	48215	03464	8x300	50	04953	41243	03554	xxxxx	-						50	01962	18402	02456	60801	00579
Bodö ○	17	010	00	00990	06300	03856	50202	50	02990	08300	03758	70200	00568	50	01961	06407	02058	69705	04	01990	06401	00758	60903	00598
Nordöyan ○	37	014	45	04972	04302	02750	70302	20	00990	06200	24751	60301	-						26	01873	42302	99753	8x300	00298
Drontheim ○	64	017	44	22863	04224	02451	70415						1.	00	00890	20200	00558	70704	50	02868	00018	01257	90301	00588
Krakenes ○	41	021	34	02763	04685	00403	97306	37	40545	04688	03201	0x208	01656	52	83544	02488	07902	xx801	27	03664	32578	04302	0x205	-
Utsira ○	56	026	34	33953	31625	94872	73406																	
Lister ○	9	030	34	02963	04305	99826	63403	xx	049x4	28422	97104	6x243	00493	xx	049xx	40404	00551	6x205	xx	049xx	04301	03452	5x244	00343
Färder ○	9	036	62	83745	30318	90559	0x307	62	83644	32285	93561	90206	00368	50	02854	29214	96600	70305	00	01990	27300	00351	60310	00294
Aarhus ○	47	180	84	23653	20274	94500	50204	00	05490	26302	13755	80306	99244	03	05690	26326	98654	9x304	04	01790	24373	01853	80306	99274
Kopenhagen ○	1	181	xx	72289	48429	92407	0x303	5x	03858	20378	93601	9x307	03186	00	05490	23140	98053	80207	57	05654	26207	01351	9x341	00068
Skagen ○	3	182						50	03847	02327	91901	60303	97303	5x	23638	30378	96100	8x305	50	01844	32314	99301	60309	02384
Hanstholm ○	46	183	80	01864	30204	92401	70308	80	02755	04425	94000	60308	-						00	00890	04200	01704	80307	-
Hammershus ○	77	185						50	02746	20426	94402	00204	97474	50	01853	20443	97601	00405	5x	23848	24478	00450	0x308	97484
Helder ○	6	291	80	02853	30724	97104	63503	80	10845	30744	-			50	05743	30623	03303	83404	84	20852	02283	05302	90309	-
De Bilt	12	293	57	05443	24428	99203	97300	00	05690	xxx02	-		-	5x	05445	26185	04251	90205	5x	02755	26107	00951	9x409	-
Mailand	119	302	5x	45278	20248	-		5x	98358	22178	17451	9x102	-	50	23358	02278	03951	80600						
Genua ○	2	305												50	73648	35078	98151	00614						
Venedig ○	10	312	60	35590	23400	07303	54842							07	056xx	30124	04209	606xx						
S. Sebastián	258	350	6x	87638	30676	04922	2x505	9x	80648	02588	07602	9x407	04564						8x	05748	5xx68	10004	76210	00571
Gijón	13	351	6x	88558	30388	16505	9x302	9x	88658	28388	43206	8x202	08462						80	02656	58426	19006	80410	03442
Madrid	667	353	6x	72658	24478	09340	9x824	54	04152	20413	40970	60308	xx024	10	00790	64600	xxx05	80700	06	09652	xxx02	14151	70209	00525
Sevilla	7	354	54	02653	20155	16703	40724	87	02944	32256	14208	80300	03091	00	00690	28200	10102	70300	00	00790	32200	16702	60404	00510
Almeria ○	65	355	34	04912	32743	08413	50724	80	01854	32964	05812	40744	00450	00	00890	32610	07909	40409	34	01852	xxx13	09008	30402	00380
Mahon	40	357																	54	04664	59428	97603	5x404	00340
Barcelona ○	42	358	04	02690	32243	02507	27824	07	01790	26414	99105	60703	00170											
Valencia ○	18	359	60	00790	24300	06308	xxxx3	50	12752	25242	04306	70603	00470	40	01773	22314	05406	02501	27	01890	24413	06702	90240	00770
La Coruña ○	57	362	90	02756	02746	47407	50809	60	44058	42648	18408	xxxxx	01460	9x	18548	37688	07600	83205	92	02644	35614	22707	70308	01461
Tetuan	85	028	40	02857	51627	17413	60845												40	01841	22301	16106	70002	02021
Funchal ○	110	395																						
Teneriffa ○	37	400	50	23847	20027	47720	50508	05	02843	00028	16618	6x601	00180						5x	03748	24228	16146	7x404	00160
V. Cisneros	6	404	00	04820	46225	45422	28406	57	04854	36245	45130	42601	00370						54	04854	14114	45745	30404	00370
Budapest	130	541																						
Canea	63	737	80	02958	00068	05408	90727																	
Bergstationen:	**Höhe m**	**JJJ**	**CC**	**wwVhN**	**DDFWN**	**PPPTT**	**UCapp**	**CC**	**wwVhN**	**DDFWN**	**PPPTT**	**UCapp**	**RRTTE**	**CC**	**wwVhN**	**DDFWN**	**PPPTT**	**UCapp**	**CC**	**wwVhN**	**DDFWN**	**PPPTT**	**UCapp**	**RRTTE**
Fanaraken	2072	024																						
Svandals Flona	1066	026	04	04993	28403	69357	50308	60	20490	28300	72958	60307	00889						80	00980	00003	77763	50306	00639

Wolkenzugmessungen

yy = Datum
GzGz = Uhrzeit (D.G.Z.)

HuHu = Höhe über NN
DpDp = Windrichtung (N = 36)
vp = Windgeschwindigkeit in Stufen für je 10 km

Ort																		
yyGzGz																		
HuHu																		
DpDp vp																		

Höhenwinde

yy = Datum
GzGz = Uhrzeit (D.G.Z.)
Pi = Art der Messung C = Wolkenart Ep = Durchführung der Messung HgHg = Gipfelhöhe PiPi = Art der Messung

HpHp = Mittlere Höhe über NN
DpDp = Windrichtung (N = 36)
vp = Windgeschwindigkeit in Stufen für je 10 km

Ort (HpHp DpDp vp)	Märk. Friedl. 258	Nest 266	Nest 266	Kolberg 294	Stettin 404	Magdeburg 430	Lindenberg 425	Berlin 440	Berlin 440	Schkeuditz 449	Stolp 457	Mockau 470	Mockau 620	Erfurt 646	Erfurt 646	Brüx 548	Breslau 411	Bromberg 340	Posen 552	Posen 552	Litzmannstadt 557	Litzmannstadt 557	Krakau 561	Krakau 561	Rosenborn 952	Roßweiler 983	Roßweiler 980	Wiesbaden 367	München 414	Stuttgart 443	Reichenbach 535	Reichenbach 535	Schweinfurt 702	…
yyGzGz		04 46	05 24			04 45	25 06	04 47	25 15			04 47	05 05	04 47	05 05	04 09		04 16				05 05	04 17	25 05	05 05		05 05				04 47	05 05		
Pi C Ep HgHg oder PiPi		44	99			86284	84150	95230	90226			86585	86604	44	44	86130		-				44	44	99	80792		85623				44	44		
27 km																																		
21																																		
16																																		
13								22.5 23 430	22 430																									
11								22 440	22 430									18.5 25 120					25 80	23 50	22 120		22 70							
9		24 180	23 160					23 150	22 140			23 140	24 100	8.5 24 140		25 130		24 130					26 50	22 50	22 90		22 70				21 140	8.5 22 80		
7		24 160	23 130					24 140	23 140			23 140	22 90	25 80	23 30	24 110		24 110				6.8 22 60	25 40	21 40	22 70		24 60				22 120	23 70		
5.3		23 100	23 40			26 50	4.7 25 70	23 80	23 80			23 90	22 70	26 60	23 50	24 110		24 90				22 50	25 30	20 30	22 60		22 30				23 90	23 60		
4		24 80	23 80			27 50	25 50	24 60	24 65			24 70	22 50	24 80	23 50	24 80		23 80				21 50	27 30	21 40	21 60		20 20				23 70	23 40		
3		24 50	23 50			27 50	28 40	24 50	25 60			25 40	23 40	24 80	23 50	24 70		23 70				21 60	25 30	24 30	22 50		20 40				24 70	C		
2		23 40	24 40			27 50	27 45	24 55	26 40			25 40	23 20	25 70	2.2 24 30	24 50		24 50				21 50	22 30	22 50	24 10		23 50				24 50	04 20		
1.3		23 40	24 40			22 40	25 40	25 50	27 30			25 30	32 40	24 50	34 20	24 40		23 50				24 40	22 20	19 20	C		22 50				26 20	06 30		
0.8		25 50	23 30			26 30	24 30	25 30	28 20			1.6 25 30	32 40	23 30	36 20	25 40		23 xx				22 40	20 10	15 20	22 10		20 50				19 10	05 20		
0.3		22 60	23 30			27 30	26 30	24 30	28 20			0.2 25 30	0.4 33 40	18 20	C	0.4 26 20		21 50				22 40	0.2 14 10	0.4 12 10	20 20		0.2 22 20				0.6 C	0.6 02 40		

Ort (HpHp DpDp vp)	Feuchtwangen 742	Fürstenfeldbr. 758	Lechfeld 767	Memmingen 773	Pak-Ring 864	Alo-ring 886	Wien 505	Wien 501	Klagenfurt 502	Klagenfurt 502	Pilsen 666	Pilsen 666	Prag 669	Brünn 675	Preßburg 680	Zipser Neudf. 686	50 N 24 E	54 N 20 E	55 N 21 E	54 N 20 E	Mailand 302	Mailand 302	Genua 305	Venedig 312	Venedig 312	57 N 22 E	50 N 21 E	54 N 20 E	52 N 20 E	55 N 21 E	54 N 20 E	55 N 21 E	57 N 21 E	57.. 22..
yyGzGz							05 06	04 47	04 47	05 05	04 47	05 05					05 03	05 03	05 05	05 07		05 05				04 12	04 15	04 17	04 18	04 16	04 16	04 17	04 16	
Pi C Ep HgHg oder PiPi							88	88	44	44	84200	88					-	77	.	-		77				25312	44	-	-	77	44	-	77	77
27 km																																		
21																																		
16																																		
13																																		
11							10.5 24 60		23 50																				10.2 25 70					
9							22 60	8.5 18 40	23 30		24 80	22 90					24 40									24 100			26 70		24 100			
7							21 50	18 40	23 30	6.5 25 50	23 90	22 90					20 30	23 80				19 50				23 80	25 30		24 80	24 80	24 100	24 80	23 140	22
5.3							24 40	18 40	24 50	23 60	23 80	22 60					21 40	22 70	20 80			18 60				23 70	25 20	25 30	24 60	22 80	24 90	24 60	23 90	22
4							21 30	19 30	22 30	26 40	22 40	22 40					24 40	24 70	23 60	23 30		16 60				23 80	25 20	23 30	24 70	23 80	23 80	24 50	23 80	22
3							22 40	19 20	23 40	28 40	22 40	24 20					24 40	22 40	24 60	23 30		14 70				23 70	23 20	23 30	23 60	23 70	23 70	24 60	22 80	22
2							21 60	19 30	24 40	21 40	23 30	2.2 25 10					23 50	22 40	23 50	22 30		13 40				23 70	32 30	23 30	14 50	23 60	22 50	23 60	22 80	22
1.3							18 50	18 50	22 40	24 30	23 40	04 40					21 60	22 40	25 50	20 20		12 30				23 70	22 50	22 30	20 40	23 50	22 40	24 70	22 70	22
0.8							15 40	17 50	C	C	21 40	06 20					20 50	22 30	22 60	16 40		18 20				23 60	20 60	21 20	24 40	22 50	23 40	23 70	21 60	22
0.3							13 30	13 50	0.5 C	0.5 C	24 40	15 40					17 40	0.4 20 10	21 50	0.4 13 10		02 40				22 50	17 60	0.4 19 30	19 40	22 40	21 30	19 60	14 60	21

Täglicher Wetterbericht

des Deutschen Reichswetterdienstes
Herausgegeben von der Deutschen Seewarte
Verlagsort Hamburg

ahrgang: 70 Nr. 6
eite 1

Sonnabend, den 6. Januar, 1945

Erläuterung: Die Beobachtungen sind sämtlich in der Form der 1935 in Warschau beschlossenen Einheitsschlüssel wiedergegeben. Kurze Erläuterungen zu den einzelnen Ziffern werden zu Beginn jedes Vierteljahres beigegeben. Ausführlich finden sie sich in „Anweisung zur Verzifferung von Wettermeldungen", herausgegeben vom Reichsluftfahrtministerium. Alle Zeitangaben in DGZ.

Deutschland			Gestern 14 Uhr					Gestern 19 Uhr						Heute 2 Uhr					Heute 8 Uhr					
Landstationen: Küstenorte o	Höhe m	JJJ	CC	wwVhN	DDFWN	PPPTT	UC app	CC	wwVhN	DDFWN	PPPTT	UC app	RR	CC	wwVhN	DDFWN	PPPTT	UC app	CC	wwVhN	DDFWN	PPPTT	UC app	RR
mburg-Fu.	18	403	50	13372	22303	07902	64105	50	49474	18204	11353	00213	00033	6X	48298	18248	13752	0X304	XX	77309	18249	15151	0X103	94586
nsburg/Fgh.	41	460	50	02854	22304	06602	80206												XX	48409	16249	13252	0X404	01574
l	26	460	54	05774	20324	07301	70406	50	11253	20303	10001	70211	00024	XX	46109	18349	12852	0X105	XX	48209	18349	13751	0X202	00544
rnemünde o	1	406	24	05752	22223	07204	80208	00	00990	22200	11853	80340	00094	50	05653	18103	13554	80301	XX	48209	20129	15653	0X308	00424
kona o	1	464																	5X	05328	20428	14753	0X405	00234
sterland	16	461	50	01861	26101	07004	70304	00	00890	26100	09201	80003	00040	30	05645	24185	12401	90304	5X	05588	20328	13201	0X300	01523
lgoland o	50	465	84	02854	24225	07704	80104	80	01954	28224	10704	90312	00196	50	01854	28204	12903	80302	5X	02845	20226	14003	9X306	00481
rkum o	6	401	26	01852	28282	08704	70305	50	01752	28302	14803	90308	97294	50	01853	24383	14102	90304	50	01862	20382	15002	90202	93281
emen	4	442	5X	08418	24188	08651	0X105	5X	41318	18348	12052	0X308	00003	XX	46101	22249	14152	0X103						
rdhorn	22	402																	00	08390	20400	06453	00302	-
tmold	178	487						5X	42438	24148														
nnover	51	421	5X	05635	22128	09000	9X307	5X	08448	24378	11900	9X307	97043	50	17284	22225	14750	80304	5X	17468	20228	16550	8X205	00513
gdeburg	45	408	5X	05438	26108	08951	8X207	5X	05438	26228	12551	8X309	00503	5X	05535	00027	15552	8X305	5X	05454	00007	17557	8X404	00673
sen	123	437																	XX	78009	16349	-	-	
ln	48	436	5X	05545	26227	10350	9X305												5X	05648	16258	17551	0X201	97543
chen	202	407																						
ier	265	049												00	05390	00010	17658	X0307						
ssel	289	351						6X	08343	00028	13153	9X209	00518											
ankfurt/M.	111	412												00	47190	32140	17362	90304						
arbrücken	189	441												00	05690	00000	17460	80204	5X	45238	00048	19863	9X308	00668
ürnberg	315	426																						
arienbad	538	516																						
raßburg	151	219																						
blingen	427	443												5X	05438	32128	17854	0X303	5X	41538	32128	17959	9X207	00558
iedrichshf.	400	444	5X	05458	02228	06953	8X204	5X	05458	04328	10954	7X214	00539	00	05590	06200	16565	80205	5X	05558	04128	16558	8X204	006XX
ünchen	526	414	04	08490	08228	08656	8X206	01	08396	32128	12660	9X212	00568	05	05590	22424	16661	90205	5X	05438	14128	18458	0X205	00638
nsbruck	573	507	57	05483	08127	05657	9X104	04	05590	08323	10958	80313	00XX8	XX	48209	00029	15458	9X106	5X	41448	00048	18658	9X207	00618
inemünde o	3	455	50	05634	22324	06750	90308	50	05X43	10223	10652	90310	00163	50	05435	20304	14354	00308	XX	48209	18349	16355	00305	00123
ettin	1	404	5X	03848	22428	08251	8X207	00	01790	20323	11752	92210	00014	50	01742	20503	15554	90307	5X	05637	16227	18054	0X207	00554
irow	70	460	50	01853	24324	07550	81205	04	05790	24101	10800	90209	00013	50	08332	24442	14353	00204	5X	41336	20448	15754	0X403	00553
erlin	48	440	5X	08318	26228	08452	0X205	5X	05338	26128	12152	9X310	00524	5X	05447	00027	15953	9X106	5X	05456	18228	17352	8X405	00534
chkeuditz	131	449	04	05490	26123	08600	91105	5X	18248	30228	12552	0X212	00024	5X	08348	22148	16253	9X207	50	05455	18225	17254	80406	00543
furt	320	646	5X	05618	22228	09554	0X104	00	08490	20200	15356	00209	00538	5X	08258	00028	17054	9X104	00	05490	18220	19056	90205	00578
esden	230	410	57	08475	14127	08852	8X306	00	41490	12320	12354	80209	00024	5X	45238	00028	16254	0X307	5X	08338	30458	18454	0X307	97554
auen	449	458	5X	41336	32178	-	-	5X	08328	00628	13054	0X411	00529	5X	08338	30128	16354	0X245	5X	45338	00028	-	-	-
ag	363	669	5X	47338	08248	09956	8X902	5X	05345	08178	13266	8X206	97548	5X	05248	06128	16456	9X104						
dweis	406	670	5X	05648	08178	09355	8X403	5X	05658	08128	12456	8X209	00024	5X	05658	10128	15456	8X203	5X	05458	00028	17256	8XX04	00578
mütz	263	676												5X	05668	30228	16455	9X305	5X	78558	30178	17654	9X204	97563
ssau	302	665						51	05455	00027	13060	8X308	00568											
lzburg	434	508	52	05474	00028	08459	8X404							00	05590	00000	17060	60303	5X	05438	00028	17959	9X202	00629
ien	157	501						5X	05538	16178	13256	7X208	97543	5X	08448	16228	15556	9X302	5X	05438	28328	17356	8X204	00573
az	334	505						5X	08348	00028	11856	9X303	00018	5X	08368	00028	14255	9X302	5X	23478	20478	16155	0X306	01557
agenfurt	449	502						5X	05468	00078	10555	8X305	97554	5X	72458	00078	14657	9X805	5X	77350	00078	13855	0X400	95568
ügenwalde o	7	429	50	02666	18216	06001	90307	6X	72558	18268	09650	9X390	02154						00	00590	00000	16454	90307	00058
anzig	15	405	04	05790	22327	05301	76207	50	05763	20224	09051	86312	00023	5X	02766	22326	13551	8X312	54	05574	22225	16352	9X207	00533
önigsberg	20	422	5X	05658	18228	05651	7X306	00	05590	20220	08353	80208	00518	57	05634	20407	12853	8X310	57	08433	20224	16454	80307	00555
emel o	3	447	5X	05648	16478	04452	8X306	5X	72548	16428	07052	9X806	97X23						50	02855	24225	15250	70310	97XX3
orn	47	551	5X	23658	16428	07152	8X104	00	08490	18128	10655	07209	97518	50	05453	26123	15454	80207	5X	47333	16425	18153	9X206	00578
sen	99	552	5X	05667	24317	07315	8X205	5X	45568	24228	11053	0X212	00518	5X	05658	22228	15853	9X310	5X	05548	18228	17653	8X405	00548
ünberg/Schl.	148	420	5X	03758	22228	08200	7X107	00	01790	24101	12209	71405	00008	5X	05658	22218	15955	9X307	5X	05658	18228	18054	0X407	97558
esiau	117	411	5X	88548	20228	08452	8X206	5X	05558	20278	12352	8X310	97528	5X	05558	22428	15553	8X105	5X	08458	00028	18053	8X207	00538
eiwitz	255	454	5X	08458	24349	09154	7X203	00	05690	20110	12655	70308	00548	5X	05668	00028	16254	9X206	5X	47258	00048	17754	8X308	00598
arschau	107	566	00	05690	16226	-	-	00	05690	16223	-	-	-						5X	05448	16228	-	-	-
alystok	136	555																						
tzmannstadt	176	567	[illegible]	05673	20428	08652	77104	5X	05658	18328	11954	8X207	00528	5X	05658	00028	16254	8X208	5X	08348	14128	18153	0X209	00558
ublin	203	569																						
rakau	216	561						5X	45268	00048	12855	8X211	00554	5X	45268	00048	16054	9X206	51	45373	00048	90260	9X403	00619
emberg	330	571																						
Bergstationen:	Höhe m	JJJ	CC	wwVhN	DGFWN	PPPTT	UC app	CC	wwVhN	DDFWN	PPPTT	UC app	RRTTE	CC	wwVhN	DDFWN	PPPTT	UC app	CC	wwVhN	DDFWN	PPPTT	UC app	RRTTE
nnblick	3106	503	XX	49309	22529	75965	8X901	XX	77109	20579	77865	8X304	01649											
gspitze	2962	416	52	02853	12325	88660	56263	54	02853	10227	90563	56204	00649	04	01990	32103	92563	80202	XX	46409	32249	93364	0X203	00649
bitzkogel	2397	506						XX	46009	20349	46060	0X300	00609	XX	46009	18249	48060	0X303	XX	46009	06449	X8361	0X901	00619
hneekoppe	1602	428	XX	77009	32149	21459	0X305	00	04790	23370	24459	00407	02599	5X	04748	04328	27060	9X307	XX	49309	04349	28261	9X303	00619
uerkogel	1577	862																						
ldberg/Sch.	1493	427												XX	46009	02579	30154	04305						
höckl	1446	511						52	03844	20428	43155	00201	00039	XX	46009	20349	44257	0X305	51	03835	10248	45955	0X300	97589
nzer	1214	519																	XX	46309	16249	70160	9X304	00609
chtelberg	1213	419	XX	46009	02479	64356	97303	XX	49109	10249	67759	0X306	95569	XX	46009	06249	70459	0X303	XX	46009	04149	71960	0X305	00609
rnisgrinde	1166	561						XX	46009	06309	72857	0X307	00569	XX	44109	08349	58853	0X006						
ocken	1141	416	44	04812	26443	73854	94805	04	01794	20204	76559	90308	00539	00	05790	00040	79058	90103	5X	05747	30407	80658	80403	00599
asserkuppe	923	423																						
selsberg	915	445	04	04901	30213	93056	00383	XX	46109	30249	98558	0X306	09549	XX	46009	32249	00860	0X303	00	00890	12100	02659	90306	97609
hler Asten	840	417	XX	46109	26249	25945	0X308	XX	44429	30349	08556	0X206	00549	00	00790	32303	11537	90803	5X	03758	30328	12855	9X301	00589
ldberg/Ts.	801	494	00	44009	32349	73456	0X308							00	41490	30340	17958	30103						
almit	673	387																						

Berichtigungen

Karten vom Frühtermin

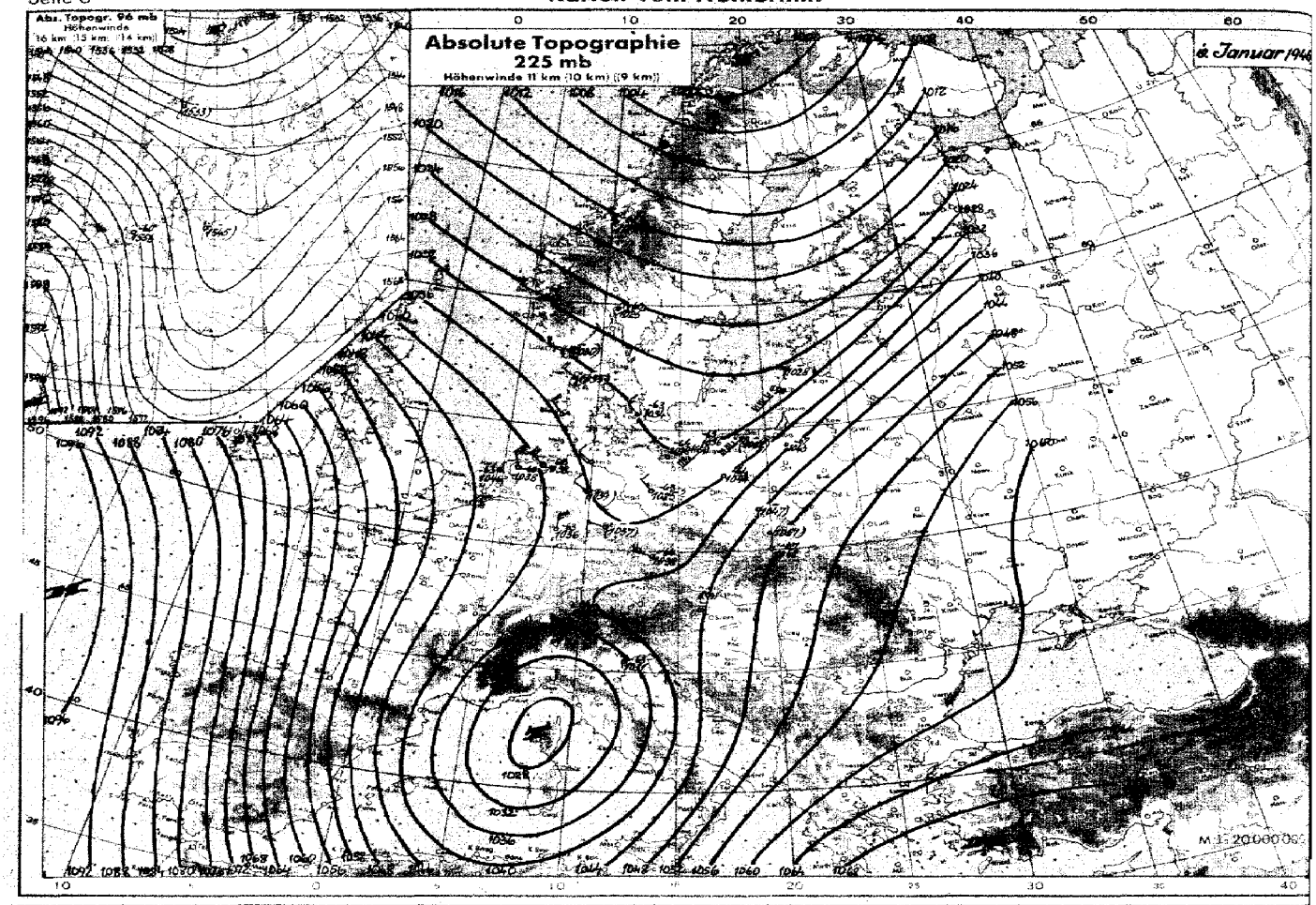

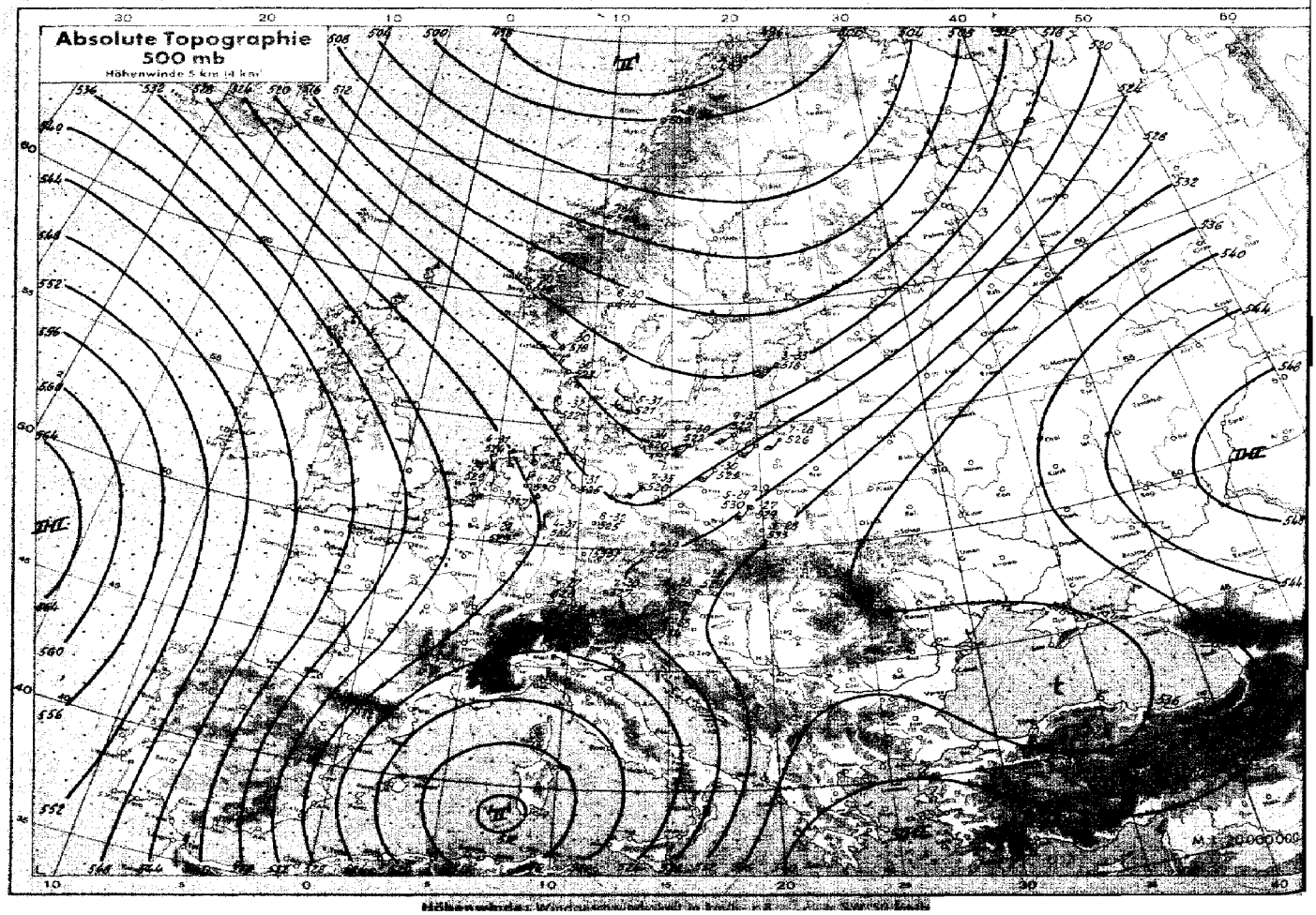

Karten vom Frühtermin

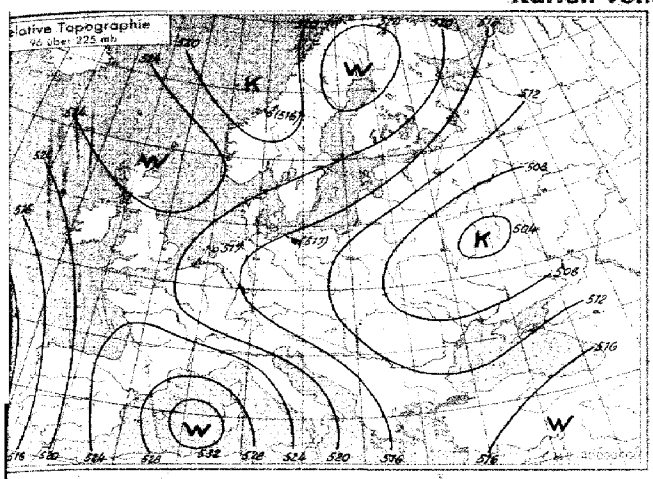

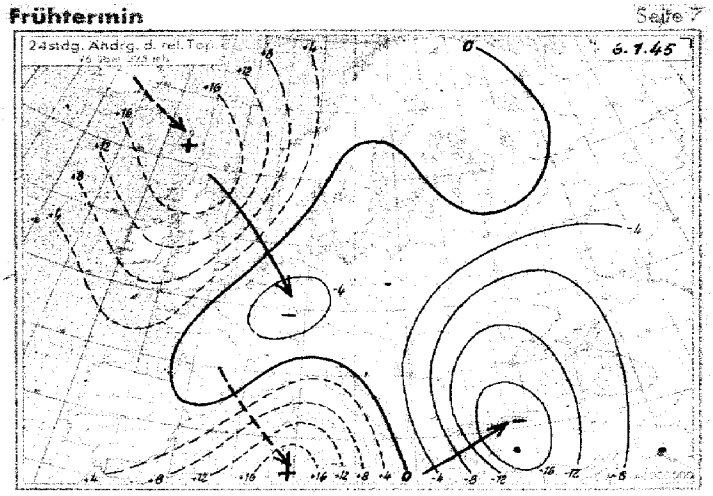

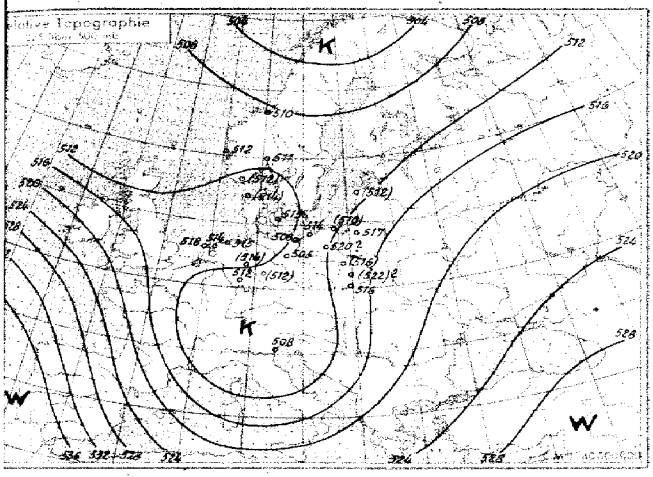

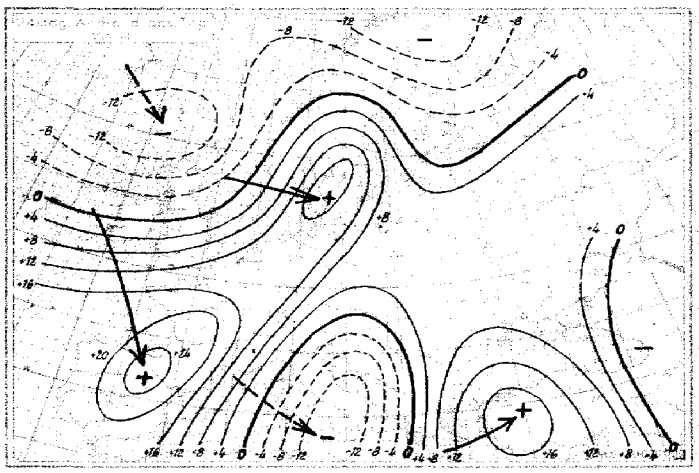

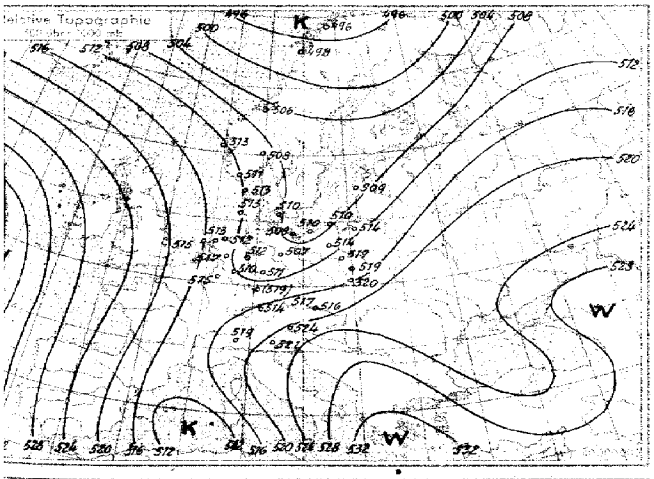

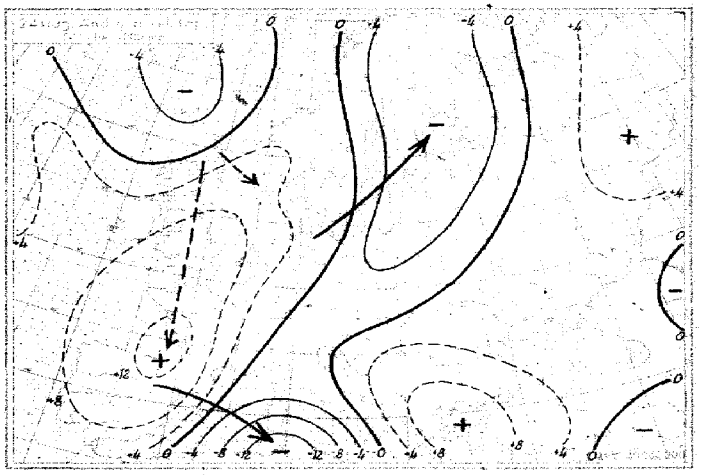

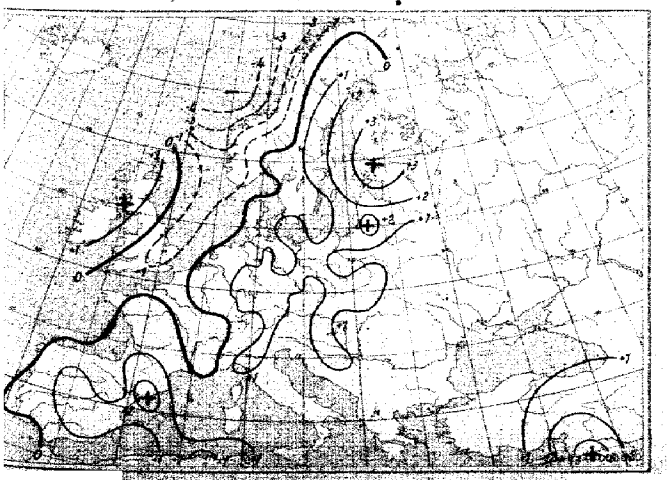

Bodendruckänderung seit heute 5 Uhr in Millibar

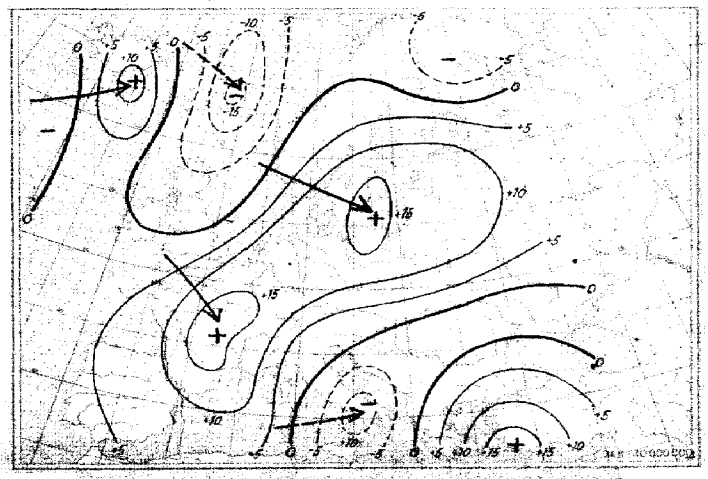

24stündige Bodendruckänderung seit gestern 3 Uhr in Millibar

Nr. 6

Höhen-Aufstiege

2. Teil

Sonnabend den *6. Januar* 194[illegible]

Seite [illegible]

Vortag

yy = Datum
G_1G_1 = Uhrzeit (D. G. Z.)

Oberer Teil: UOTT = Relative Feuchte in 10 %, darunter Pseudopot. Temperatur in °C und wahre Temp. (°C) an den Hauptisobarenflächen.
Mittlerer Teil: $H_aH_aH_a$ = Höhen der Hauptisobarenflächen in dyn. Dekametern.
$H_rH_rH_r$ = Abstand zwischen 500 u. 1000, 225 u. 500, 96 u. 225, 41 u. 96 mb-Fläche.
Unterer Teil: $P_rP_rTTU_r$ = Druck, Temperatur und Feuchte an den markanten Punkten.
Klammern zeigen an, daß der Wert durch Verlängerung der Zustandskurve ergänzt ist.

	Ort (Kennziffer, Höhe)	Tromsö 008, 102 m	Bodö 010, 5 m	Bergen 022, 35 m	Kjeller 041, 186 m	Hanstholm 183, 29 m	Kopenhagen 161	Leeuwarden 010, 2 m	Helder 291, 52 m	Emden 154, 2 m	Unterlüß 181, 94 m	Swinemünde 455, 10 m	Nest 266, 2 m	Gerdauen 319, 63 m	Nürburg 041, 630 m
	yy G_1G_1		05 17	05 47	05 49	05 17	05 47	05 47	05 40	15 46	05 15	05 46	05 46	35 12	
UOTT	41		-	-	-	-	-	-	-	-	-	-	-	-	
UOTT	96		-	-	-	-	-	-	-	-56	-	-	-	-	
UOTT	225		-	-62	-61	-65	-61	8 -65	-64	-59	-59	-62	-	-65	
UOTT	300		-59	-56	-62	-62	-56	9 -51	-53	-57	-59	-58	-57	-57	
UOTT	400		-49	-40	-40	-42	-47	5 -44	-43	-43	-43	-44	4 -43	-40	
UOTT	500		-38	9 -33	7 19 -34	31 -32	8 29 -35	5 23 -31	-30	19 -34	-34	-32	3 24 -30	8 20 -27	
UOTT	600		-29	9 -25	7 19 -28	14 -27	9 17 -26	6 19 -26	-25	14 -24	-25	4 12 -24	4 10 -21	9 12 -16	
UOTT	700		-21	-20	7 10 -19	10 -19	6 24 -16	7 13 -18	-18	2 12 -17	-16	6 13 -13	5 14 -16	5 22 -17	
UOTT	800		-14	-13	7 8 -13	4 8 -11	0 14 -10	7 12 -10	-10	10 -10	8 12 -11	-12	7 10 -11	5 15 -9	
UOTT	900		-6	-6	7 10 -4	-4	5 11 -5	6 11 -3	-1	12 -5	-5	-6	0 0 -6	4 14 -3	
OO	950		-	-	5	11	10	12	-	11	9	7	9	11	
OOTT	Boden		17 -15	-5 -5	-3 -11	5 +1	8 -5	11 +1	15 +4	0 +0	8 -2	9 2	6 -3	3 -6	
$H_aH_aH_a$	41		-	-	-	-	-	-	-	-	-	-	-	-	
$H_aH_aH_a$	96		-	-	(1548)	-	-	-	-	1562	(1550)	(1544)	-	-	
$H_aH_aH_a$	225		(1007)	1027	1015	1029	1026	1040	1041	1024	1034	1027	(1023)	1045	
$H_aH_aH_a$	300		829	854	847	852	848	859	864	857	854	851	855	868	
$H_aH_aH_a$	400		649	665	660	666	665	672	676	672	668	669	671	680	
$H_aH_aH_a$	500		502	512	509	514	516	520	523	520	518	518	520	526	
$H_aH_aH_a$	600		377	384	383	387	389	392	395	392	391	389	390	394	
$H_aH_aH_a$	700		267	274	272	276	277	281	284	280	279	278	278	279	
$H_aH_aH_a$	800		169	176	174	177	178	182	184	180	179	178	178	179	
$H_aH_aH_a$	900		81	87	84	87	88	91	94	91	90	89	88	88	
$H_aH_aH_a$	1000		1.8	5.2	3.2	5.4	6.4	8.3	10.9	8.1	7.2	6.7	6.5	5.8	
H_rH_r	41/96		-	-	-	-	-	-	-	-	-	-	-	-	
H_rH_r	96/225		-	-	(524)	-	-	-	-	528	(526)	(514)	-	-	
H_rH_r	225/500		505	514	506	515	510	519	518	514	516	509	(509)	519	
H_rH_r	500/1000		500	508	506	509	510	511	512	512	511	511	513	521	
$P_rP_rTTU_r$	Markante Punkte		-	-	-	-	14641	-	-	09567	14641	43621	-	-	
			-	-	-	-	29581	-	-	22591	25581	25611	-	-	
			-	-	-	-	41907	-	-	18591	41901	31812	-	-	
			-	-	-	-	47871	-	-	14501	47871	34541	-	-	
			-	-	45591	14641	55804	-	22451	45861	55804	42877	-	50661	
			-	-	18591	13651	63735	-	73991	71821	61735	51814	23641	33981	
			-	29621	18614	32591	68671	-	35981	74801	68671	64715	35541	58677	
			-	62772	15401	51841	96623	-	37941	69735	76623	66701	46851	67615	
			27617	67711	53817	71645	81609	-	45841	76613	81609	75641	65674	74608	
			34561	69718	55817	83592	55591	27551	55771	84591	86504	92411	67685	96620	
			97606	91551	95547	88551	91550	98048	66781	94520	97550	96528	97531	44508	
			06690	00519	48587	00005	00549	01024	01049	01019	00519	01500	01549	00548	

	Ort (Kennziffer, Höhe)	Siegen 020	Essen 437, 86 m	Erfurt 546, 313 m	Berlin 440, 57 m	Litomischl 557, 170 m	Krakau 561, 216 m	Bromberg 340	Freiburg 580, 245 m	Reichenbach 595	München 414, 726 m	Wien 201, 187 m	Klagenfurt 302, 464 m	Budapest 541, 472 m	Mailand 302, 110 m	Venedig 312, 10 m	Vicenza 752
	yy G_1G_1			05 17	05 17		05 16	05 16	05 47	05 47	05 57	05 17	07 17	4	05 17	05 16	
UOTT	41			-	-		-	-	-	-		-	-		-	-	
UOTT	96			-	-		-	-	-	-		-	-		-	-	
UOTT	225			-	-		-67	-	-60	-		-66	-		-	-64	
UOTT	300			-57	-59		-54	-58	-55	-56		-52	-53		-59	-56	
UOTT	400			-42	-43		-38	-47	-42	-41		-38	-38		-42	-41	
UOTT	500			3 25 -30	9 24 -30		8 30 -26	-28	-30	7 25 -30		-28	8 30 -26		-29	-30	
UOTT	600			4 21 -21	5 19 -17		9 18 -17	-19	-19	8 16 -19		-17	9 18 -17		-19	-20	
UOTT	700			4 14 -16	8 12 -13		0 27 -9	-13	0 -13	0 23 -12		-9	0 12 -11		-12	-12	
UOTT	800			4 12 -10	3 11 -11		4 16 -8	-9	0 -8	0 17 -8		-7	8 20 -5		-6	-7	
UOTT	900			9 9 -6	0 8 -6		8 14 -2	-8	0 -4	5 10 -6		-12	8 9 -5		-1	-0	
OO	950			8	4		6	-	-	-		-	-		-	-	
OOTT	Boden			6 -5	5 -2		-1 -8	6 -4	10 -3	8 -6		-1 -8	7 -6		13 +0	14 +2	
$H_aH_aH_a$	41			-	-		-	-	-	-		-	-		-	-	
$H_aH_aH_a$	96			-	-		-	-	-	-		-	-		-	-	
$H_aH_aH_a$	225			-	-		1030	(1019)	1040	(1032)		1047	(1047)		(1033)	1053	
$H_aH_aH_a$	300			858	854		873	857	863	862		870	870		857	859	
$H_aH_aH_a$	400			674	671		684	673	678	677		681	682		671	674	
$H_aH_aH_a$	500			522	520		530	520	525	525		528	528		521	522	
$H_aH_aH_a$	600			392	390		398	390	396	394		397	396		391	392	
$H_aH_aH_a$	700			279	279		282	276	281	280		281	282		277	278	
$H_aH_aH_a$	800			180	179		182	175	181	179		180	180		175	177	
$H_aH_aH_a$	900			90	90		90	86	90	89		90	98		86	85	
$H_aH_aH_a$	1000			8.5	8.5		8.0	4.2	7.8	9.5		9.4	7.3		4.5	4.9	
H_rH_r	41/96			-	-		-	-	-	-		-	-		-	-	
H_rH_r	96/225			-	-		-	-	-	-		-	-		-	-	
H_rH_r	225/500				-		522	(509)	514	(512)		519	(548)		(512)	512	
H_rH_r	500/1000			515	511		521	516	518	517		519	521		514	510	
$P_rP_rTTU_r$	Markante Punkte			-	-		-	-	-	-		-	-		-	-	
				-	-		-	-	-	-		-	-		-	-	
				-	-		-	-	-	-		29531	-		-	-	
				30571	-		-	-	-	-		35961	-		-	-	
				34511	-		-	-	-	-		43841	-		-	-	
				47832	29621		-	-	-	-		49811	-		-	-	
				64704	62743		20691	-	-	-		65621	-		-	49621	
				71654	67708		53729	24681	-	-		79571	24641		-	18611	
				88599	74650		55716	54731	76591	25631		78591	66619		26611	24451	
				93559	93548		76559	31987	25601	65659		80541	75590		18651	85551	
				93538	95560		12549	95531	65651	76540		98561	87568		74591	95021	
				97549	00519		48568	00529	34550	94559		99568	94547		98010	00049	

Höhenwinde

yy = Datum
G_2G_2 = Uhrzeit (D. G. Z.)

Pi = Art der Messung C = Wolkenart Ep = Durchführung der Messung HgHg = Gipfelhöhe PiPi = Art der Messung

HpHp = Mittlere Höhe über NN
DpDp = Windrichtung (N = 36)
vp = Windgeschwindigkeit in Stufen für je 10 km/h

Ort	Bardufoss 799	Tromsö 008	Bodö 010	Bodö 010	Drontheim 017	Drontheim 017	Bergen 022	Bergen 022	Kristiansand	Kristiansand 002	Fornebu 039	Fornebu 039	Helsingör 419
yy G_2G_2				05 44	06 05	05 47	06 05	05 47	06 05	05 47			06 05
Pi C Ep HgHg oder PiPi				56575	77	70196	77	77	74200	71150			77
27 km					-	-	-	-	-	-			-
21 ..					-	-	-	-	-	-			-
16 ..					-	-	-	-	-	-			-
13 ..					-	-	12.5 / 29 60	-	-	-			-
11 ..					-	-	30 50	10.5 / 35 80	-	34 100			10.3 / 29 30
9 ..					5.0 / 35 50	8.8 / 35 30	31 60	33 80	29 50	34 90			28 30
7 ..				9.4 / 08 30	6.6 / 32 50	33 60	27 50	33 80	28 40	34 40			32 30
5.3 ..				5.5 / 44 30	4.9 / 18 50	34 50	31 50	33 60	30 90	33 50			30 30
4 ..				4.2 / 20 10	17 30	31 40	7.3 / 30 50	32 50	32 50	33 40			30 20
3 ..				08 20	28 30	30 40	24 40	32 40	31 55	32 30			27 30
2 ..				10 10	27 40	32 40	22 40	32 30	30 40	31 30			25 30
1.3 ..				11 10	25 40	31 40	31 50	32 10	28 30	30 30			26 40
0.8 ..				17 40	25 50	29 30	18 40	30 30	25 30	30 30			26 40
0.3 ..				19 20	25 10	25 10	16 40	26 05	29 20	30 10			26 30

Ort	Kopenhagen 161	Kopenhagen 181	Hanstholm 183	Hanstholm 183	Bleavhuk 184	Bleavhuk 184	Leeuwarden 010	Leeuwarden 010	Helder 291	Helder 291	Travemünde 130	Emden 154	Emden 154
yy G_2G_2	06 05	05 47	05 47	06 05	05 17	06 05	06 05	05 47	06 04	05 18	05 14	05 16	06 05
Pi C Ep HgHg oder PiPi	88	44	88	88	84205	88	99	44	88	46890	21272	77	77
27 km	-	-	-	-	-	-	-	-	-	-	-	-	-
21 ..	-	-	-	-	-	-	-	-	-	-	-	-	-
16 ..	-	-	-	-	-	-	-	-	-	-	-	-	-
13 ..	-	-	-	-	-	-	34 60	-	-	-	-	12.5 / 01 90	-
11 ..	10.5 / 31 30	10.5 / 35 50	34 70	-	10.3 / 36 70	10.6 / 32 50	34 60	-	-	-	-	36 80	10.5 / 35 70
9 ..	29 30	15 40	35 80	30 40	36 70	32 30	34 40	-	-	8.5 / 01 40	8.0 / 32 30	01 100	35 40
7 ..	28 30	7.5 / 34 40	35 70	30 30	35 60	33 30	34 40	-	4.8 / 34 40	01 70	37 30	01 80	35 40
5.3 ..	28 30	26 40	34 40	33 40	34 50	34 40	35 40	36 50	4.0 / 35 40	35 30	03 20	36 50	34 30
4 ..	30 20	28 50	33 30	35 60	33 30	32 30	33 30	34 40	3.3 / 01 30	35 50	03 20	36 40	34 30
3 ..	28 20	29 40	32 30	37 50	35 30	31 40	33 30	34 40	2.8 / 36 20	35 40	35 20	36 40	32 30
2 ..	26 30	33 30	33 30	19 40	35 30	32 40	32 30	34 30	31 30	35 30	34 20	35 40	31 30
1.3 ..	25 20	33 30	31 10	28 30	32 20	31 40	33 20	35 30	30 30	35 30	24 40	34 20	30 20
0.8 ..	25 40	31 30	27 20	27 30	32 20	28 20	33 20	34 30	30 20	35 50	19 20	30 20	30 20
0.3 ..	24 10	29 20	25 10	26 20	31 20	24 30	32 20	33 30	05 40	35 30	17 30	30 20	29 20

Ort	Wunstorf 176	Wunstorf 176	Unterlüß 181	Unterlüß 181	Unterlüß 481	Wasserland 461	Karlshagen 285	Hamburg 40[illegible]
yy G_2G_2	06 05	05 46	05 05	05 45	06 56	05 43		05 [illegible]
Pi C Ep HgHg oder PiPi	85796		77	77	77	26241		577[illegible]
27 km	-	-	-	-	-	-		-
21 ..	-	-	-	-	-	-		-
16 ..	-	-	-	-	-	-		-
13 ..	12.8 / 33 60	-	-	12.7 / 32 30	-	-		-
11 ..	35 10	35 40	-	32 30	-	-		-
9 ..	32 40	36 40	-	9.5 / 29 05	31 20	-		34 [illegible]
7 ..	34 30	36 40	-	24 40	21 20	-		36 [illegible]
5.3 ..	32 20	36 40	23 100	5.7 / 37 30	31 20	-		[illegible]
4 ..	32 20	01 10	6.3 / 25 60	01 10	32 10	31 50		36 [illegible]
3 ..	22 20	35 30	37 20	34 10	31 10	24 30		[illegible]
2 ..	30 20	36 20	30 30	32 10	31 20	34 10		33 [illegible]
1.3 ..	30 20	-	30 30	31 10	29 20	31 40		32 [illegible]
0.8 ..	-	32 20	37 50	31 20	29 20	32 30		32 [illegible]
0.3 ..	0.5 / 22 20	0.1 / 28 30	35 05	32 10	28 10	31 30		-

Ort	Hamburg 403	Marnehorn 402	Norholm 402	Helgoland 465	Helgoland 465	Jürgenfelde 300	Brüsterort 305	Brüsterort 305	Pillau 310	Heiligenbeil 312	Gerdauen 319	Gerdauen 319	Danzig 405	Libau 471	Gotenhafen 550	Gotenhafen 550
yy G_2G_2	06 04	06 05	05 19	05 14	05 40						06 05	05 17		05 15	06 04	
Pi C Ep HgHg oder PiPi	8·200	99	99	29172	77						97	77		83180	77	
27 km	-	-	-	-	-						-	-		-	-	
21 ..	-	-	-	-	-						-	-		-	-	
16 ..	-	-	-	-	-						-	-		-	-	
13 ..	-	-	-	-	12.7 / 34 50						-	-		-	-	
11 ..	-	-	-	-	36 50						-	-		-	-	
9 ..	34 20	8.9 / 36 60	32 110	-	8.9 / 36 80						-	-		-	23 40	
7 ..	35 30	-	02 60	6.6 / 36 70	7.3 / 01 70						-	-		24 110	23 110	
5.3 ..	34 30	36 90	35 30	27 30	32 30						23 40	23 30		23 120	23 80	
4 ..	31 20	33 30	32 20	31 40	35 40						24 50	23 30		23 110	25 50	
3 ..	29 20	34 30	35 30	34 40	35 30						25 40	31 30		25 40	27 30	
2 ..	29 20	32 30	01 70	32 40	35 30						26 30	23 40		25 20	27 30	
1.3 ..	29 30	31 30	01 40	30 30	35 30						27 30	23 40		25 60	28 30	
0.8 ..	-	30 30	36 30	32 20	-						26 30	23 40		24 40	28 20	
0.3 ..	-	28 30		32 40	[illegible]						25 3[illegible]	23 30		20 40	28 30	

Ort	Bromberg 340	Düsseldorf 002	Bonn 022	Nürburg 041	Münster 067	Kassel 351	Gießen 363	Gießen 363	Köln 486	Essen 437	Siegen 020	Siegen 020	Sorau 230	Sorau 230	Guben 231	Stargard 249	Stargard 249	Reinsdorf 253
yy G_2G_2	06 06										06 05	05 18	06 05	05 17		06 05		05 [illegible]
Pi C Ep HgHg oder PiPi	99										85	80218	86627	89603		26790		-
27 km	-										-	-	-	-		-		-
21 ..	-										-	-	-	-		-		-
16 ..	-										-	-	-	-		-		-
13 ..	-										-	-	11.4 / 23 90	11.5 / 23 60		-		-
11 ..	-										10.5 / 36 50	10.9 / 01 40	22 70	23 50		-		-
9 ..	-										35 40	36 50	22 80	23 50		8.6 / 24 10		36 [illegible]
7 ..	22 80										36 40	2.7 / 36 40	11 50	23 40		22 80		[illegible]
5.3 ..	23 70										35 30	5.6 / 16 40	22 50	23 50		23 60		[illegible]
4 ..	23 50										34 20	36 30	23 40	25 40		32 10		[illegible]
3 ..	23 30										34 20	36 40	-	25 30		24 20		[illegible]
2 ..	23 40										36 20	36 30	[illegible]	-		24 10		[illegible]
1.3 ..	34 05										34 20	36 20	4.8 / 28 10	30 10		23 10		[illegible]
0.8 ..	29 30										[illegible]	[illegible]	[illegible]	[illegible]		24 20		[illegible]
0.3 ..	27 10										[illegible]	[illegible]	[illegible]	[illegible]		24 20		[illegible]

verden ab 1 1 1940 bis auf
ruppe verbreiteten Analyse
39 vom 21. 12. 1939).

Wetterlage von heute morgen: *Sonnabend, 6. Jan. 1945*

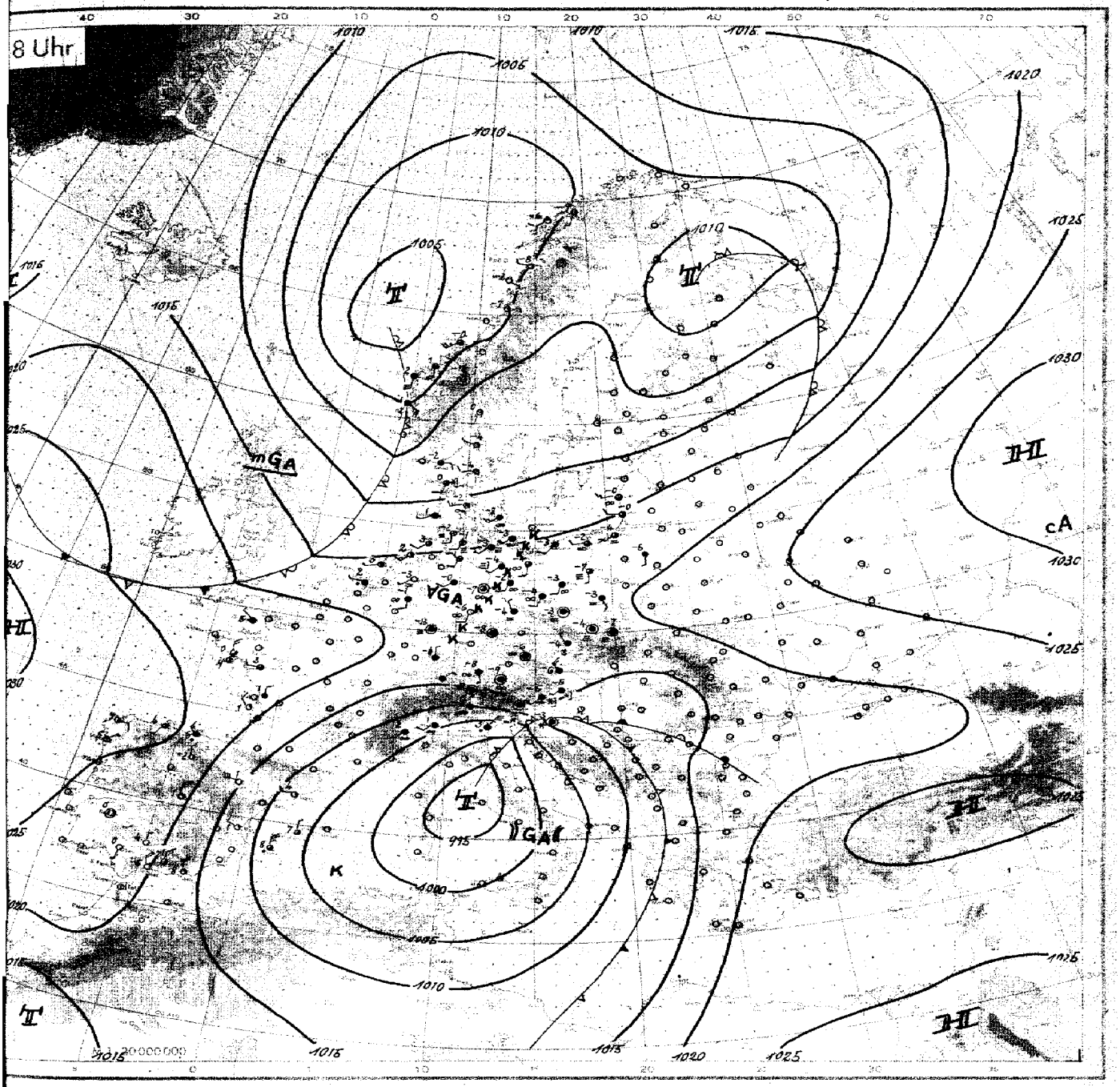

Wetterübersicht *Sonnabend,* den *6. Januar* 1945.

Der Druckanstieg über Mitteleuropa hat nicht nur den
chdruckrücken zwischen dem Atlantikhoch und der weiter in Verstärkung begrif-
en russischen Antizyklone in Bodennähe verstärkt, sondern, da er mindestens
T. primärer Natur ist, auch in der Höhe die gestern noch weitgehend meridio-
ale Anordnung der Druckgebilde mit ausgeprägter Trogsituation über Mit-
teuropa wieder abgeschwächt. Eine leichte Ostwanderung der beiden Kältezen-
n über Nordeuropa und über dem westlichen Mittelmeer blieb dabei erhalten.

Infolge des mitteleuropäischen Druckanstiegs ist die Kalt-
ont des sich weiter auffüllenden finnischen Tiefs über dem Reichsgebiet weit-
hend zerfallen und es ist hinter ihr nur noch geringe Abkühlung festzustel-
n. Bei ihrem Durchgang ist nur noch von Kurland an nach Norden wesentlich
her Schneefall aufgetreten. Die flach aus Osten und Südosten eingeflossene
ntinentale Kaltluft wurde dabei wieder beseitigt. Auch der nachfolgende
og verfiel im südlichen Teil rascher Auflösung.

Wesentlich kräftiger sind die Wettervorgänge über dem west-
hen Mittelmeer, wo der Kaltlufttropfen jetzt auf das nordafrikanische Küsten-
biet übertritt und bereits in der Nacht dort verbreitet Schauer, z. T. mit Gewit-
n, brachte. In Spanien trat mit dem Abziehen des Kältezentrums wieder
rchgende Erwärmung und Wolkenauflösung ein. Auf der Vorderseite des Tiefs
er dem Westmittelmeer strömt nun, wenn auch bisher nur in begrenztem Um-
nge, Warmluft nordwärts, die zu ausgedehntem, ergiebigem Niederschlag, z. T. als
Schnee, in Oberitalien führte. Der Aufgleitschirm der Warmluft hat bereits die Nord-
alpen erreicht. Bei der raschen Auffüllung der Reststörung und dem Aufbau hohen
Druckes im Ostmittelmeer kann aber die Warmluftzufuhr nun größere Ausmaße
annehmen, zumal der hohe Druck sich auch im russischen Raum noch dauernd
gekräftigt hat und damit eine einheitliche Südwestströmung einsetzt.

Unter weiterer geringer Abschwächung ist das atlantische Steue-
rungszentrum noch etwas nach Süden zurückgewichen. Die gestern südostwärts
Islands angenommene Störung ist mit der Höhenströmung nach Südosten vorange-
kommen. Sie bringt bereits bis Nordwestdeutschland schwache Erwärmung und führt
an der norwegischen Westküste zu Niederschlägen, über dem Kanal schon zu ge-
schlossener Bewölkung. Auf der Nordseite des Atlantikhochs folgt wahrscheinlich südwestlich Island eine neue Störung nach.

gez. Ludwig,
Zentrale Wetterdienstgruppe.

Ausland: Bodenstationen / Küstenorte ○	Höhe m	JJJ	Gestern 14 Uhr: CC	wwVhN	DDFWN	PPPTT	UC app	Gestern 19 Uhr: CC	wwVhN	DDFWN	PPPTT	UC app	RR TxTx	Heute 2 Uhr: CC	wwVhN	DDFWN	PPPTT	UC app	Heute 8 Uhr: CC	wwVhN	DDFWN	PPPTT	UC app	RR TnTn E
Ingöy ○	4	005		!																				
Tromsö ○	102	008	04	02990	18214	02457	77101	04	01990	18242	02159	70801	00569						54	01963	18114	01259	80801	00619
Bodö ○	17	010	54	01962	06404	00457	62902	04	01990	06102	01057	68303	00578	05	02890	06327	00858	7x701	54	01962	26223	00358	71803	00598
Nordöyan ○	37	014	34	02973	12414	00253	72801																	
Drontheim ○	64	017	5x	71658	00078	00154	8x801	5x	73658	00078	02754	9x306	99548	51	01863	20474	01752	80301						
Krakenes ○	41	021	87	10763	28485	05304	03000	52	03764	21388	05301	0x701	12477						57	03763	16628	87602	0x719	06877
Utsira ○	56	028						30	83945	42225	06801	80102	02394						34	85853	28384	03904	90605	-
Lister ○	9	030	30	01961	04103	05451	53201																	
Färder ○	9	036	00	00990	24300	03800	60303	04	01990	23203	05100	60304	00294	00	00990	00000	06653	80302	54	01861	26103	07354	91302	00184
Aarhus ○	47	180						00	05590	26300	09154	81340	99254	04	05790	24302	10753	90303	04	05690	22323	11552	90201	00269
Kopenhagen ○	1	181						00	05490	22220	18952	80813	00048	00	05590	20100	42155	80105	5x	05538	20348	13852	9x405	00158
Skagen ○	3	182												00	00790	20200	07155	80301	05	01892	22202	07954	70802	00284
Hanstholm ○	46	183																	54	23854	18276	09100	9x801	-
Hammershus ○	77	185												50	01854	00014	12352	90308						
Helder ○	6	291	86	xxx41	xxx05	10304	73107	80	02745	32285	13303	80309	-	50	01744	00082	14903	80301	81	02x43	22184	15703	81101	-
De Bilt	12	293	54	05552	00023	10007	60005							00	08390	00000	15851	00203						
Mailand	119	302	5x	72358	26278	03101	0x705							5x	57668	12268	05101	8x202	57	05565	20258	05201	9x403	82006
Genua ○	2	305	5x	14228	35678	98151	9x300	5x	71438	35678	97902	8x301	-	5x	03758	35528	07904	7x902						
Venedig ○	10	312	50	22055	12368	02205	20405	5x	05558	04328	02903	0x403	-	5x	05558	04428	03304	8x200	5x	64358	37768	12303	0x201	08762
S. Sebastián	258	350	3x	28747	65828	14905	5x407	8x	03648	04688	18403	7x314	91061											
Gijón	43	351																	80	02756	18116	25904	00004	07242
Madrid	667	353	76	01653	65513	14303	50304	84	02752	63344	17700	80208	00034	50	00790	65500	19300	80704	40	01762	65502	20211	70401	00514
Sevilla	7	354	80	01754	32214	16309	50901	00	05790	32200	20708	30407	00100	00	00690	00000	21504	50300	00	00790	46100	22200	70402	00500
Almeria ○	65	355	10	01954	30701	14440	20307	24	01853	30913	11409	30207	00280	14	01890	30911	11908	40009	20	01953	30413	16108	30406	00390
Mahon	40	357	80	02754	28414	10908	54xxx	9x	02757	32517	xxx08	5x210	97080	9x	03758	65628	02606	6x405						
Barcelona ○	42	358	70	02690	38214	09108	34802												04	01790	24313	06904	30403	00370
Valencia ○	18	359	84	02754	63715	05508	53807	04	01490	65602	07806	58313	00480	00	00890	28500	10305	70213	00	00890	26202	13401	75409	00380
La Coruña ○	57	362						98	02745	04287	25608	70102	93461	90	02754	02314	26604	70204	80	02759	08214	01107	60201	97471
Tetuan	85	028	50	01862	26213	18340	50818																	
Funchal ○	110	395																						
Teneriffa ○	37	400	16	04853	08343	17720	77902	9x	51848	08358	16348	8x300	97180						9x	51848	08158	18216	7x300	01181
V. Cisneros	6	404	57	04854	18215	15020	20910	54	04853	26114	13419	30603	00280						67	04753	06215	14x17	70200	00270
Budapest	130	541																						
Canea	63	737	80	01853	xxx13	13113	60307	40	01853	20213	16010	70345	-											
Bergstationen:	**Höhe m**	**JJJ**	**CC**	**wwVhN**	**DDFWN**	**PPPTT**	**UC app**	**CC**	**wwVhN**	**DDFWN**	**PPPTT**	**UC app**	**RRTTE**	**CC**	**wwVhN**	**DDFWN**	**PPPTT**	**UC app**	**CC**	**wwVhN**	**DDFWN**	**PPPTT**	**UC app**	**RRTTE**
Fanaraken	2072	024	60	49108	13348	68865	00301																	
Svandals Flona	1065	026						04	04980	00003	80561	80305	10649						3x	83548	12288	14859	9x808	91634

Wolkenzugmessungen

yy = Datum
GaGa = Uhrzeit (D.G.Z.)

HuHu = Höhe über NN
DpDp = Windrichtung (N = 36)
vp = Windgeschwindigkeit in Stufen für je 10 km

Ort																				
yyGaGa																				
HuHu																				
DpDp vp																				

Höhenwinde

yy = Datum
GaGa = Uhrzeit (D.G.Z.)

HpHp = Mittlere Höhe über NN
DpDp = Windrichtung (N = 36)
vp = Windgeschwindigkeit in Stufen für je 10 km

Pi = Art der Messung C = Wolkenart Ep = Durchführung der Messung HgHg = Gipfelhöhe PIPi = Art der Messung

Ort	Märk. Friedld. 258	Nest 366	Nest 366	Peenemünde 485	Swinemünde 455	Swinemünde 455	Lindenberg 425	Berlin 440	Berlin 440	Schkeuditz 449	Stolp 459	Mockau 420	Nordhausen 536	Erfurt 646	Erfurt 646	Bromberg 340	Breslau 411	Gleiwitz 454	Posen 552	Posen 552	Litzmannstadt 557	Litzmannstadt 557	Krakau 561	Krakau 561	Rosenborn 952	Roßweiler 983	Roßweiler 980	Wiesbaden 367	München 434	Stuttgart 443	Freiburg 580	Freiburg 580	Schweinfurt 702	Na... 7..
yyGaGa	06 05	05 46	06 04	05 46	05 16	06 05	05 11	05 17	06 05			05 17		05 17	06 05	05 46						06 05	05 16	06 04	06 05	05 17						•		
Pi C Ep HgHg oder PIPi	–	44	44	26296	88	99	11	99	96240			84209		44	77	99						77	44	-	-	84749								
HpHp DpDp vp 27 km																																		
21 ..																																		
16 ..																										14.5 22 70								
13 ..									29 30																	21 80								
11 ..		43 121							32 20															11.5 08 90	20 90	21 90								
9 ..		23 110	23 90	8.8 23 120	23 90	8.9 33 30		8.8 23 100	29 20			23 90			8.3 28 30	22 120						8.5 20 90		09 80	21 90	22 90								
7 ..	22 90	24 130	23 90	23 120	23 130	30 30		23 90	24 50			22 90		23 70	28 20	6.9 23 60						20 70		09 70	21 60	22 60								
5.3 ..	22 80	23 110	23 80	27 40	24 100	29 20		23 80	25 60			23 60		21 60	29 10	23 50						21 60	20 30	08 70	21 50	22 30								
4 ..	22 50	24 80	24 40	33 30	4.3 26 60	27 20		24 50	22 50			23 60		22 60	29 20	23 40						21 30	24 40	07 60	21 40	24 40								
3 ..	23 30	25 60	21 20	34 40	30 20	25 30	29 30	25 30	25 30			26 20		23 30	29 20	25 30						3.3 21 10	22 50	07 60	21 20	24 30								
2 ..	26 20	27 40	2.8 30 10	34 40	20 30	24 10	34 20	27 20	28 20			C		1.3 27 10	29 20	28 20						2.5 31 05	23 40	10 10	2.3 17 20	24 30								
1.3 ..	28 20	29 30	25 20	32 30	34 30	24 10	32 30	29 20	27 20			C		03 10	27 10	31 20						35 05	22 30	13 10	10 20	30 40								
0.8 ..	30 10	28 20	25 20	31 30	30 30	25 20	33 30	30 10	29 20			C		05 10	18 05	30 30						34 10	21 40	10 10	36 20	30 05								
0.3 ..	30 10	26 20	24 20	28 30	30 30	25 20	34 30	30 20	25 30			0.4 C		31 10	C	26 10						35 10	0.4 18 40	0.2 07 05	C	0.2 27 05								

Ort	Reichenbach 595	Reichenbach 595	Neubiberg 750	Memmingen 775	Pöcking 864	Ainring 888	Wien 504	Wien 501	Klagenfurt 300	Klagenfurt 302	Pilsen 666	Pilsen 666	Prag 669	Brünn 675	Preßburg 680	50 N 21 E	54 N 31 E	57 N 22 E	52 N 30 E	51 N 20 E	Mailand 302	Mailand 302	Genua 306	Venedig 312	Venedig 312	50 N 21 E	54 N 20 E	57 N 22 E	57 N 21 E	56 N 24 E	54 N 20 E	Libau
yyGaGa	05 17	16 05	06 05				16 05	05 17	05 17	06 06	05 17	06 05				06 03	06 04	06 06	06 05	06 07		06 05		05 16	06 05	05 15	05 15	05 17	05 16	05 17	05 19	06 06
Pi C Ep HgHg oder PIPi	44	77	85210				88	88	44	44	80812	88				-	-	-	-	-		44		•	77	-	-	-	77	77	-	21480
HpHp DpDp vp 27 km																																
21 ..																																
16 ..																																
13 ..																																
11 ..			10.5 25 20					20 100			10.5 20 60																					
9 ..	19 70		19 10				19 60	20 80	19 160		20 80					8.5 21 90	8.5 23 90	23 110	8.9 23 70	20 60		7.0 12 40		17 80		24 60	23 90					
7 ..	22 90		16 10				20 60	21 60	20 90	22 50	21 50	22 30				21 70	23 80	23 150	22 70	20 60		5.3 10 40		17 40	4.8 13 50	22 60	22 70	22 130	23 120	24 100		23 110
5.3 ..	23 20	22 30	10 10				20 60	22 60	20 50	21 40	22 40	23 30				21 60	23 70	24 110	22 60	20 60		4.0 06 50		17 20	13 40	24 40	22 60	22 110	23 110	24 80		24 110
4 ..	23 20	23 20	C				21 40	21 40	20 40	17 40	22 30	29 20				21 70	24 40	25 50	22 40	21 60		3.4 08 50		16 20	-	22 50	22 60	27 05	24 110	23 50	22 50	25 80
3 ..	21 20	20 40	C				19 30	22 40	21 30	12 40	3.4 26 40	29 40				20 60	25 20	25 60	23 30	2.8 20 50		2.3 07 40		14 30	18 60	23 50	23 30	22 80	24 80	23 30	22 10	26 90
2 ..	18 20	08 40	2.5 C*				16 30	22 40	21 20	12 30	05 10	04 20				22 30	26 20	26 50	2.3 24 30	4.8 24 40		4.8 05 30		12 50	07 70	23 50	23 30	23 60	24 70	23 30	23 30	27 90
1.3 ..	05 30	09 40	07 20				14 30	20 50	C	1.4 07 20	05 13	04 20				22 20	25 20	26 40	2.8 21 30	19 05		05 20		11 40	06 60	23 40	24 30	23 50	23 70	22 30	24 30	27 40
0.8 ..	15 30	03 10	09 05				12 30	14 40	C	C	09 40	05 20				19 20	26 10	27 40	22 40	14 05		32 40		09 60	07 50	20 30	24 30	23 40	22 60	22 30	20 80	27 80
0.3 ..	1.6 05 20	0.3 C	1.6 C				11 30	19 30	0.5 C	0.5 C	09 30	15 10				05 40	0.4 24 40	27 30	24 20	0.2 17 05		30 40		06 40	09 70	17 30	0.3 20 40	24 30	24 50	24 30	0.2 25 70	28 80

Täglicher Wetterbericht

des Deutschen Reichswetterdienstes

Herausgegeben von der Deutschen Seewarte

ahrgang: 70 Nr. 7

Verlagsort Hamburg

eite 1

Sonntag, den 7. Januar, 1945.

Erläuterung: Die Beobachtungen sind sämtlich in der Form der 1935 in Warschau beschlossenen Einheitsschlüssel wiedergegeben. Kurze Erläuterungen zu den einzelnen Ziffern werden zu Beginn jedes Vierteljahres beigegeben. Ausführlich finden sie sich in „Anweisung zur Verzifferung von Wettermeldungen", herausgegeben vom Reichsluftfahrtministerium. Alle Zeitangaben in DGZ.

Deutschland			Gestern 14 Uhr					Gestern 19 Uhr					
denstationen: stenorte o	Höhe m	JJJ	C_LC_H	wwVhNh	DDFWN	PPPTT	UCH app	C_LC_H	wwVhNh	DDFWN	PPPTT	UCH app	RR TdTd/SVgr E
amburg-Fu.	18	403	5X	08928	20378	16350	9X903	5X	08348	18328	16951	9X404	97004
ensburg/Fgh.	41	400	5X	08448	18348	13901	0X701						
ei	28	460	5X	92318	18498	15406	0X401	5X	05428	51428	15200	0X984	00004
arremündeo	1	406	5X	05638	22358	16152	8X804	5X	05645	18225	16100	9X300	00160
fkona o	1	464	5X	05528	20428	16253	0X300						
esterland	16	461	39	81545	15427	13903	99802	5X	05555	20527	12603	9X809	97044
elgoland o	50	465	57	02853	22426	15004	9X902	5X	02835	20627	13903	0X705	00320
orkum o	6	401	5X	61X77	18427	16302	0X901	5X	05658	18528	15902	9X604	00260
emen	4	442	XX	48209	22349	17251	0X301	5X	47128	20498	17350	0X201	00003
ordhorn	22	402											
etmold	178	187						5X	05438	22128	19350	9X302	01004
annover	51	421	8X	05457	22277	1X904	8X201	5X	05348	22228	18761	8X203	00000
agdeburg	45	408	5X	05466	16426	18350	80501	5X	08345	19128	18954	8X104	00003
ssen	123	437											
öln	48	436						5X	72438	00078	19808	9X401	93007
achen	202	407											
ier	265	049	5X	23547	24178	XXX52	XX903						
assel	289	351						5X	05435	26478	20750	9X403	00528
ankfurt/M.	111	412						XX	46209	00049	21657	9X404	00558
aarbrücken	189	441						5X	08438	00028	22156	9X305	00XXX
ürnberg	315	426						50	08354	00024	XXX59	904XX	00598
arienbad	538	516											
raßburg	151	219											
öblingen	427	443	5X	05647	28428	19654	9X304						
iedrichshf.	400	444	5X	72435	02278	18453	8X904	5X	05557	02277	20354	8X207	94558
ünchen	528	414	5X	05438	08328	19356	9X701	5X	05438	32228	20857	9X205	97558
nsbruck	573	507	5X	74435	08178	18456	8X706	5X	74338	00078	20357	9X305	01XX9
winemünde o	3	455	50	05454	18224	17952	90300	5X	08337	18377	18052	9X300	97433
ettin	1	404	00	05690	14200	18451	80803	07	05693	18303	18962	80001	00514
irow	70	450	5X	08338	22128	16952	07000	5X	45325	22278	17152	0X300	97548
erlin	48	440	50	05652	18322	18700	70501	5X	05467	18227	19051	7X104	00004
chkeuditz	131	449	00	17490	18300	18550	70902	57	05364	18205	19353	86306	00004
furt	320	646	00	05590	20400	20652	80902	57	05453	20428	22454	7X304	00518
esden	230	410	5X	05458	00028	19152	8X902	5X	05548	00028	12053	7X104	00524
auen	449	458	50	05544	00044	-	-	00	08390	00020	-	-	-
ag	363	669	5X	08338	32228	18455	9X702	5X	08338	32228	19254	9X904	00548
dweis	408	670	5X	71442	28478	19456	8X401	5X	0X458	02178	19755	8X203	00568
mütz	263	676						5X	05467	32427	18632	8X201	9X5X3
ssau	302	865											
izburg	434	508	5X	74548	00038	19657	8X202	5X	72348	00078	24157	8X205	01579
ien	157	501	5X	05438	28478	17954	7X603						
az	334	506	5X	72338	28378	14853	0X804						
agenfurt	449	502	5X	77338	00078	18854	-						
ügenwalde o	7	429	02	03580	20218	18459	9X300	01	02585	20215	18304	90801	00158
anzig	15	405	54	05543	20224	18051	89200	5X	05535	20428	19155	0X103	00513
önigsberg	20	422	54	05683	18225	18051	86803	57	05445	16427	19054	96307	00515
emel o	3	447	57	02953	24425	17851	8X303	5X	05658	14328	18252	9X302	00XX3
orn	47	551	5X	05757	00047	19351	7X803	50	41554	00024	19954	90304	00518
osen	99	552						5X	05648	24228	19753	9X103	00528
ünberg/Schl.	148	420	5X	02757	28227	19454	8X904	5X	03758	26128	20354	8X104	00538
reslau	117	411	5X	72548	30128	18752	8X304	5X	05658	32148	19852	8X404	97518
eiwitz	255	454	05	45290	18449	18660	0X902	5X	45248	04248	18453	8X206	97528
arschau	107	556						50	05554	00079	-	-	-
ialystok	135	555											
itzmannstadt	176	557						5X	05438	08278	19953	9X204	92528
ublin	203	559											
rakau	216	561	57	05565	02148	18153	7X701	57	05469	00027	18759	8X002	00524
emberg	330	571											
ergstationen:	Höhe m	JJJ	C_LC_H	wwVhNh	DDFWN	PPPTT	UCH app	C_LC_H	wwVhNh	DDFWN	PPPTT	UCH app	RRTTE
onnblick	3106	503											
ugspitze	2962	416	50	492X3	06474	93664	86702	XX	77403	04379	94467	0X203	94639
rötzkogel	2397	506	XX	77009	06349	48664	0X709						
chneekoppe	1602	428	XX	46409	18449	2X660	0X902	XX	48409	26249	29659	0X303	00589
euerkogel	1577	862											
eldberg/Sch.	1493	427											
chöckl	1446	511	XX	77009	02179	4665X	0XX01						
anzer	1214	519	XX	46309	30249	-	-	XX	46309	30249	72961	9X201	00599
ichtelberg	1213	419	00	49009	04149	72758	0X000	XX	46009	30159	73561	9X103	00589
ornisgrinde	1166	561	50	05525	06145	79057	00904						
rocken	1141	418	5X	49018	26248	82056	9X300	5X	05628	26348	83057	9X203	92569
Wasserkuppe	923	423											
sselsberg	915	445	14	01924	04102	04356	94804	57	03155	00028	05057	00548	00569
ahler Asten	840	417						XX	46109	24249	19955	0X203	00589
eldberg/Ts.	801	424						5X	00538	32228	22755	9X204	00548
almis	673	397						54	05753	30104	37055	80303	00558

Deutschland	Heute 2 Uhr					Heute 8 Uhr					
denstationen: stenorte o	C_LC_H	wwVhNh	DDFWN	PPPTT	UCH app	C_LC_H	wwVhNh	DDFWN	PPPTT	UCH app	RR TdTd/SVgr E
amburg-Fu.	5X	08438	15528	14250	0X708	5X	08435	18628	08354	8XX15	00514
ensburg/Fgh.						XX	78209	51549	03601	0X816	02506
ei	5X	23438	51478	12450	0X80X	5X	05928	51678	06401	0X815	97514
arremündeo	50	05436	20526	14050	80808	5X	08348	20528	08800	8X813	09343
fkona o	5X	05538	20428	19257	9X705	5X	05663	51528	08951	9X716	00365
esterland	5X	22558	20568	09004	0X808	5X	22546	26468	01903	9X812	02016
elgoland o	5X	05364	55768	11303	0X808	5X	62426	55828	09103	0X817	01044
orkum o	XX	46209	18549	13302	0X802	5X	41335	18668	06902	0X817	94536
emen	5X	45128	20548	15000	9X808	5X	45138	20648	09704	9X812	00503
ordhorn											
etmold											
annover	90	05590	20300	16400	80806	5X	05448	20428	05600	8X810	00513
agdeburg	50	05454	00024	17452	80707						
ssen						5X	51238	16448	-	-	-
öln	00	08390	14120	18452	90705	50	05555	14228	14652	80713	00504
achen											
ier						5X	72548	26428	18353	XX809	99940
assel						XX	46109	20429	16055	XX912	00558
ankfurt/M.	5X	45018	20148	20755	0X806	5X	45238	20348	18655	0X707	00578
aarbrücken	5X	05738	32428	26554	8X903	5X	05438	14126	19954	9X805	00XX8
ürnberg						XX	46009	00049	XXX59	0X7XX	00608
arienbad											
raßburg											
öblingen	XX	46409	00049	21657	0X707						
iedrichshf.	5X	05548	32128	20855	8X903	5X	05558	04128	20257	8X803	00XX8
ünchen	5X	72438	20178	20557	0X705	5X	72438	20278	19757	0X701	14588
nsbruck						5X	72448	00048	19459	9X006	02609
winemünde o	54	05690	18322	16252	00805	50	08434	18424	19453	06710	00343
ettin	5X	05568	18428	17352	8X805	04	05592	18422	14153	80609	00544
irow	5X	45328	24248	16054	9X804	57	08334	20227	12353	9X708	00533
erlin	5X	05468	16128	17653	8X808	57	05564	16427	14453	9X609	00584
chkeuditz	50	05355	14215	18556	90707	54	05453	10343	15257	90710	00574
furt	5X	05468	00028	19153	8X108	04	05593	20303	18756	80809	00568
esden	04	05493	14205	19756	80835						
auen	00	01591	18140	21563	00705						
ag	5X	05348	32228	19456	9X701	54	05354	24325	17556	90804	00508
dweis	5X	71448	32178	19155	9X904	5X	71448	32178	17655	0X609	-
mütz	5X	05458	[illegible]	18053	0X903	5X	72456	30278	15953	2X603	01548
ssau						XX	72509	00079	19457	8X803	01568
izburg	5X	72438	00078	21858	0X900	5X	72338	04078	20058	0X804	03619
ien	5X	72438	24478	17254	9X804						
az	XX	77109	28379	13853	0X802	5X	05558	00078	13353	9X006	08549
agenfurt	XX	77209	00079	14053	0X904	5X	77338	00078	14054	0X501	05599
ügenwalde o											
anzig	5X	03745	22428	17654	8X903	5X	05545	18326	15154	8X705	00553
önigsberg	5X	05548	18238	18153	8X804	5X	05696	18426	16053	7X807	00548
emel o						5X	03748	16428	15153	8X804	00XX3
orn	5X	05553	24423	19054	8X705	5X	05638	18128	17455	9X605	00568
osen						5X	05648	18328	16755	9X805	[illegible]
ünberg/Schl.	00	00790	26196	19459	80403	50	05653	14403	17264	80806	00648
reslau	5X	05548	32178	18753	8X905	5X	74548	32128	16753	8X706	97548
eiwitz	5X	08338	30148	18055	97703	5X	72338	02278	15754	9X606	97558
arschau											
ialystok											
itzmannstadt						5X	42327	00048	17457	0X703	00608
ublin											
rakau						5X	74338	14428	16255	9X704	9X558
emberg											
ergstationen:	C_LC_H	wwVhNh	DDFWN	PPPTT	UCH app	C_LC_H	wwVhNh	DDFWN	PPPTT	UCH app	RRTTE
onnblick						XX	48109	04349	-	-	-
ugspitze	XX	77009	04479	94467	0X901	XX	77409	32379	94066	0X300	04679
rötzkogel	XX	77309	06379	48464	0X701	XX	46009	06379	47964	0X501	04659
chneekoppe	5X	42848	16748	29658	9X803	5X	72746	18126	28058	9X803	06599
euerkogel						5X	72508	00078	31063	8X802	05649
eldberg/Sch.						04	01890	04402	72662	01604	-
chöckl	XX	77009	04379	43357	0X204	5X	23823	04278	45959	[illegible]	03609
anzer	XX	46309	30249	72360	97755	XX	46309	30249	70761	[illegible]	00609
ichtelberg	25	01793	04103	72661	90905						
ornisgrinde	84	05690	06201	79861	90805	5X	02746	04206	79161	9X803	00639
rocken	XX	48079	24649	21258	9X705						
Wasserkuppe											
sselsberg	5X	03958	26628	03957	9X206						
ahler Asten	XX	46132	24449	14055	0X705	XX	46009	22549	11056	0X808	00549
eldberg/Ts.						5X	55509	85426	49456	0X800	-
almis						50	55755	80205	34655	8X805	00578

Berichtigungen

Sämtliche Karten des „Täglich
weiteres nach der von der Zen
gezeichnet. (Erlaß RLM., LS

Wetterlage von gestern: *Sonnabend, 6. Jan. 1945*

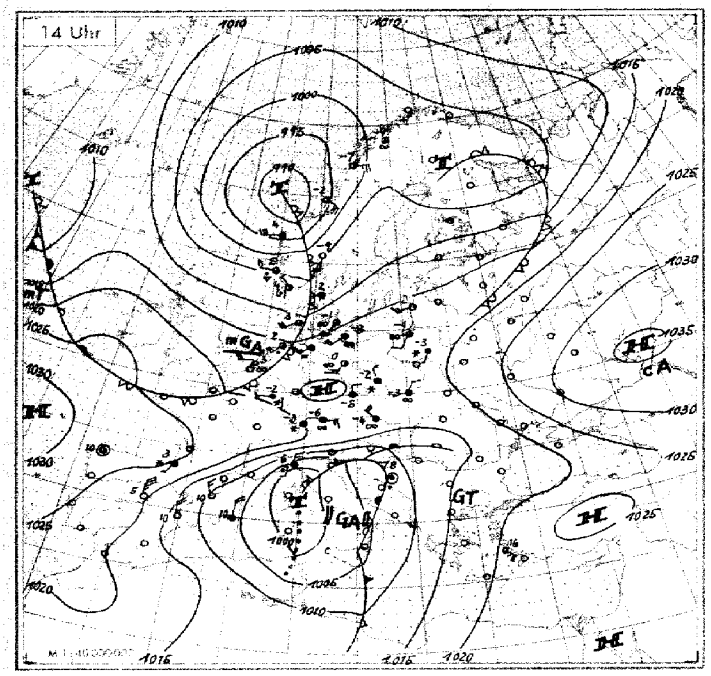

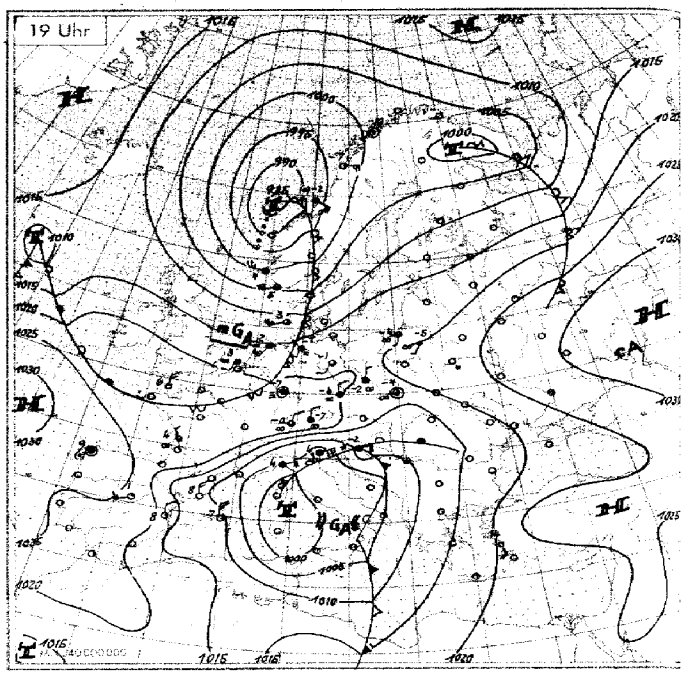

Wetterlage von heute nacht: *Sonntag, 7. Januar 1945*

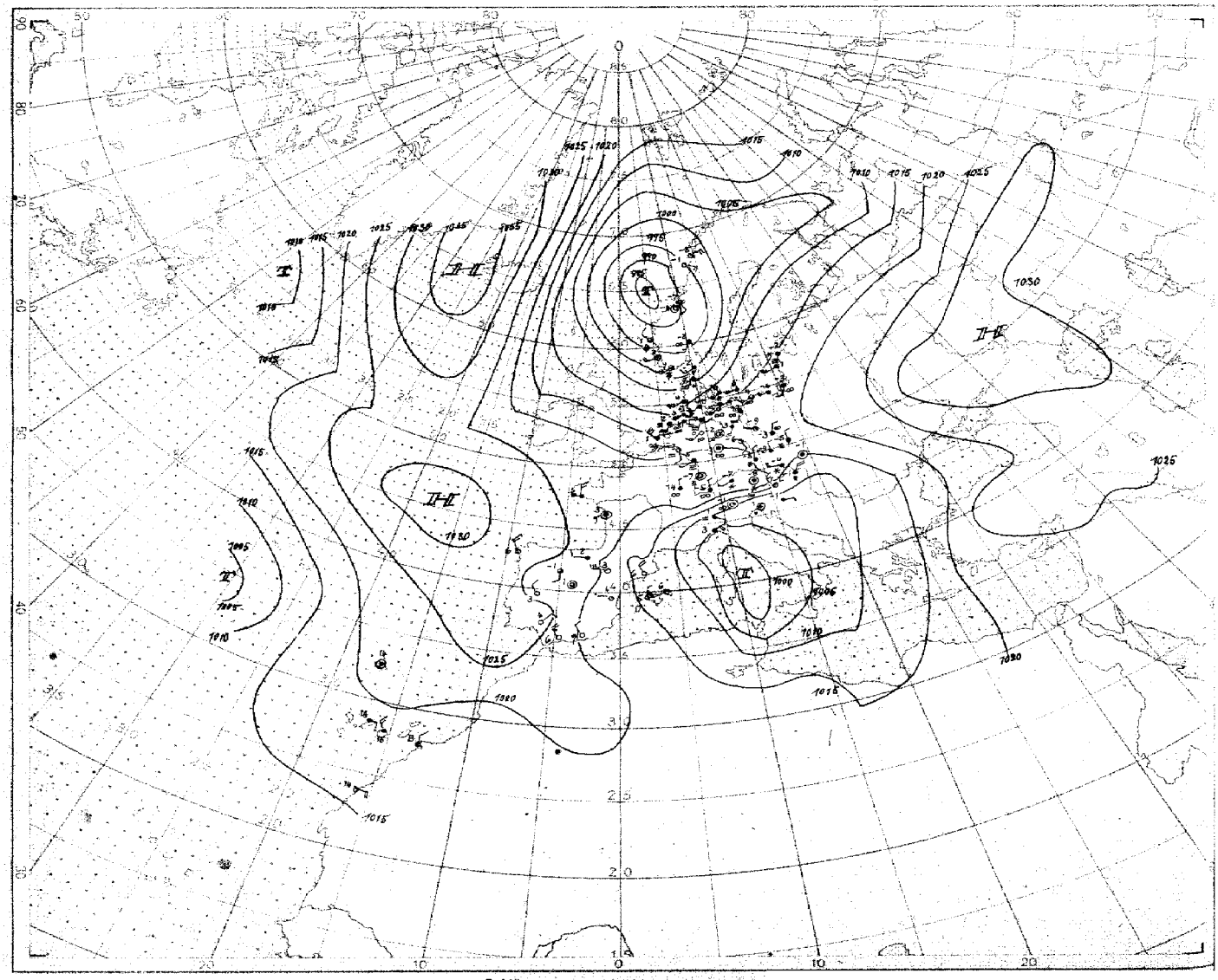

2 Uhr M.1:40000000 (60. Breitengrad)

Nr. 7

Höhen-Aufstiege

1. Teil

Sonntag den 7. Januar 1945

Seite 5

heute

yy = Datum
G2G2 = Uhrzeit (D. G. Z.)

Schlüssel: Kenngruppe: IIIGG HeHeEeTrTr | $Q_cQ_cQ_cQ_c\,E_a$ $s_1 s_2 s_3$ GG | QLLLL yyGG | $H_{a1}H_{a0}H_{a9}H_{r3}H_{r5}$ $H_{r7}H_{r8}H_{r1}H_{r2}$ z

Hauptisobarenflächen: $H_{a5}H_{a4}T_{a4}T_{a4}U_{a4}$ $H_{a5}H_{a4}T_{a4}T_{a4}U_{a4}$ $H_aH_aT_aT_aU_a$ … $H_aH_aT_aT_aU_a$ $H_aH_aT_aT_aU_a$ $H_aH_aT_aT_aU_a$ $H_aH_aT_aT_aU_a$

Markante Punkte: $P_1P_1TTU_1$ $P_2P_2TTU_2$ …

Pseudopot. Temperatur: $9\,Q_cQ_cQ_cQ_c$ $Q_cQ_cQ_cQ_cQ_c$ $Q_cQ_cQ_cQ_cQ_c$ $IIIP_iP_i$

Ort	Bardufoss 734	Bodö 010 5 m	Drontheim 047 33 m	Bergen 022 35 m	Kristiansand 032 21 m	Keller 041 188 m	Hanstholm 183 29 m	Bisserhuk 184 15 m	Leeuwarden 010 2 m	Helder 291 52 m	Emden 154 2 m	Helgoland 465 42 m	Unter- 108 94 m
yyG₂G₂	0705	0705	0705	0705	0703	0704	0705	0705	0703	0704	0705	0710	
TT 41	-	-	-	-	-	-	-	-	-	-	-	-	
TT 96	-	-	-	-	-	-	-	-	-	-	-	-	
TT 225	-	-	-	-53	-	-	-	-57	-61	-	-61	-55	
TT 300	-	-61	-56	-51	-55	-60		-55	[7]-56	-52	-54	-55	
TT 400	-	-49	-50	-50	-46	-47	-45	-43	[8]-41	-38	-42	-44	
TT 500	-39	[5]-39	-38	-41	-37	[6]15-37	21-36	-31	[8]25-29	28-27	-30	-33	
TT 600	[5]12-28	[4]-29	[8]15-38	[7]-29	-27	[7]15-26	[8]17-24	[8]22-21	[8]26-18	22-18	-19	[6]19-24	
TT 700	[8]11-19	[7]-21	[8]10-19	[8]-20	[8]12-19	[5]16-15	[6]15-17	[8]17-15	24-10	-11	-13	[8]15-17	
TT 800	[9]4-16	[8]-15	[5]10-16	[8]-13	[9]11-11	[6]12-9	[5]-10	[6]17-8	[0]17-8	-8	-7	-9	
TT 900	[0]2-11	[7]-11	-7	-5	-5	[9]14-2	-3	[9]15-2	[0]17-1	[8]16+1	-1	-2	
DD 950	-1	-	-	-	-	15	11	14	12	-	-	13	
Boden	-17-20	-19	6-5	-1	12-9	14+0	11-0	14-2	12+1	16+3	+1	12+1	
H 41	-	-	-	-	-	-	-	-	-	-	-	-	
H 96	-	-	-	-	-	-	-	-	-	-	-	-	
H 225	-	-	(1008)	1009	-	(1014)	-	1032	1042	-	1043	1029	
H 300	-	827	829	827	839	834	-	853	865	873	866	850	
H 400	-	647	647	643	654	653	661	669	681	684	680	660	
H 500	506	501	500	498	506	505	512	517	528	530	526	516	
H 600	380	376	374	374	379	379	385	388	398	399	398	388	
H 700	270	266	264	264	269	267	273	276	284	284	284	276	
H 800	172	168	164	166	170	167	173	175	183	184	183	176	
H 900	84	80	75	76	80	77	83	84	92	93	97	85	
H 1000	1.5	1.0	-6.5	-5.6	-2.4	-6.1	0.4	1.5	9.2	8.8	6.5	3.2	
Hr 41/96	-	-	-	-	-	-	-	-	-	-	-	-	
Hr 96/225	-	-	-	-	-	-	-	-	-	-	-	-	
Hr 225/500	-	-	(508)	511	-	(509)	-	515	515	-	515	513	
Hr 500/1000	504	500	507	504	506	511	512	514	522	521	519	514	
Markante Punkte P₁P₁TTU₁	-	-	-	-	-	-	-	-	-	-	-	19551	
	-	-	-	-	-	-	-	-	-	-	-	13571	
	-	-	14651	-	-	-	-	-	-	-	17541	26581	
	-	-	18551	-	-	-	-	-	-	-	25611	28571	
	-	-	34531	31511	-	35531	30561	-	-	29551	26611	31561	
	-	-	36531	35511	-	36531	34541	-	-	36911	33991	35511	
	50891	-	51657	39501	-	38501	37991	-	-	46824	47671	45681	
	75684	-	74659	41501	-	43421	46871	23571	12621	73591	68641	54781	
	82660	18821	78615	44987	46911	44481	59757	27571	27561	75591	75621	62736	
	93609	45951	88571	58816	54821	75668	73649	34511	75610	70611	94011	91511	
	96609	97596	91571	82618	76647	95?78	93516	64690	94021	95058	96001	94001	
	99689	00668	99528	99009	99010	97019	00010	00030	01020	02049	01010	00029	

Ort	Swinemünde 465 10 m	Nest 266 2 m	Gotenhafen 550 14 m	Gardelegen 319 60 m	Kopenhagen 181	Helsingör 579	Nörrburg 041 620 m	Siegen 020	Erfurt 646 313 m	Berlin 440 57 m	Litzmannstadt 557 170 m	Krakau 551 216 m	Bromberg 346
yyG₂G₂	0705	0704	0704	0705	0705	0705	0705	0705	0705	0705	0706	0705	0706
TT 41	-	-	-	-	-	-	-	-	-	-	-	-	-
TT 96	-	-	-	-	-	-	-	-	-	-	-	-	-
TT 225	-64	-63	-	-	-61	-	-64	-64	-	-64	-	-68	-65
TT 300	-57	-56	-56	-54	-55	-57	-55	-53	-55	-56	-57	-56	-55
TT 400	-42	[5]-42	-41	[7]-41	-37	-43	-41	[6]-40	-40	-41	[6]-40	[4]-40	-42
TT 500	21-30	[6]24-29	[6]24-37	[7]26-29	[0]28-28	-32	[6]26-29	[6]27-28	[4]27-28	[6]26-28	[8]30-27	[7]30-28	-29
TT 600	18-21	[7]18-23	[8]19-23	[8]21-21	[0]25-19	[6]20-20	24-19	24-19	[5]22-20	[6]20-20	[4]27-19	[8]26-18	-21
TT 700	[2]21-15	[8]24-17	[3]15-17	[8]16-16	[0]18-15	[8]11-17	[8]22-11	19-13	[1]15-13	15-16	[6]24-11	[8]24-10	-14
TT 800	10-11	[8]14-9	[3]8-11	[9]1-11	[6]18-3	-10	[0]15-9	[9]22-10	[7]1-11	[7]13-9	[4]19-7	[6]21-5	-9
TT 900	-4	[9]8-4	-8	[0]4-10	[8]26-1	-5	[8]9-6	[4]5-5	[8]9-5	[3]7-6	[5]17-6	[6]12-4	-7
DD 950	8	9	-	3	12	-	6	7	8	8	5	5	-
Boden	-2	3-5	2-6	2-5	12-0	10+0	6-4	6-4	1-6	2-6	0-8	2-6	2-6
H 41	-	-	-	-	-	-	-	-	-	-	-	-	-
H 96	-	-	-	-	(1559)	-	-	(1575)	-	(1554)	-	-	(1523)
H 225	1037	1037	(1034)	(1041)	1046	(1029)	1045	1046	-	1037	(1045)	1047	1037
H 300	851	862	865	865	867	854	869	870	868	864	863	875	863
H 400	677	677	674	679	677	668	683	683	682	679	683	688	678
H 500	525	524	523	526	523	519	530	530	529	526	530	534	527
H 600	396	395	394	392	393	390	400	399	398	397	399	403	397
H 700	283	283	282	282	280	277	285	285	285	284	285	288	284
H 800	183	182	183	182	180	176	185	185	185	184	183	186	182
H 900	93	94	93	92	89	87	95	95	95	95	95	95	93
H 1000	11.3	12.0	12.5	13.2	6.5	5.2	13.7	13.6	15.6	13.0	12.1	13.6	12.[illegible]
Hr 41/96	-	-	-	-	-	-	-	-	-	-	-	-	-
Hr 96/225	-	-	-	-	(513)	-	-	(529)	-	515	-	-	(485)
Hr 225/500	511	513	(512)	(515)	523	(511)	515	516	-	513	(515)	513	510
Hr 500/1000	514	512	510	513	517	513	516	516	515	513	517	520	514
Markante Punkte P₁P₁TTU₁	21621	-	-	-	-	-	-	-	-	12651	-	-	-
	26621	-	-	-	-	-	-	-	-	13601	-	-	-
	26581	-	-	25611	-	-	17631	-	-	18601	-	-	-
	35501	-	24651	27611	-	-	21641	-	-	22641	-	-	-
	58721	-	35501	59728	-	26621	23643	-	29571	24541	-	-	16511
	61722	15641	48824	62719	-	38951	71318	-	38921	52776	-	20651	17511
	67661	25521	56584	72638	-	40671	76640	14551	55734	57746	-	26631	20541
	76644	22756	88571	77628	14631	51821	81580	22651	67666	43596	27671	68618	26621
	94521	84520	89571	82600	20631	52704	83580	68636	79617	82587	64741	76566	32971
	96531	95539	94571	87566	53770	72668	89559	73638	86568	65608	78679	83540	94551
	98531	96549	96571	97559	95520	95531	91570	85599	95528	99517	87560	92559	96561
	01520	02534	01546	01549	01019	00019	95540	98539	98559	01548	99579	99559	01560

Ort	Freiburg 580	Rheinbach 595	München 414 526 m	Pilsen 666 356 m	Wien 501 157 m	Klagenfurt 507 464 m
yyG₂G₂	0705	0705		0706	0705	0705
TT 41	-	-		-	-	-
TT 96	-	-		-	-	-
TT 225	-62	-		-63	-62	-
TT 300	-54	-53		-55	-56	-57
TT 400	-41	[5]-40		-42	-39	-43
TT 500	[3]25-31	[5]25-28		[4]28-28	-27	-30
TT 600	[3]23-28	[7]28-17		[0]26-19	-17	22-19
TT 700	[4]18-14	21-12		24-11	-9	[8]21-12
TT 800	[5]19-11	13-9		[4]14-9	-5	[8]13-10
TT 900	[8]-9	[4]7-6		6-8	-4	[2]15-5
DD 950	11	-		9	-	-
Boden	-9-11	2-7		4-5	2-5	9-5
H 41	-	-		-	-	-
H 96	-	-		-	-	-
H 225	1045	(1046)		1045	1050	-
H 300	868	871		859	874	863
H 400	682	685		683	688	679
H 500	529	531		530	534	527
H 600	399	400		399	402	397
H 700	285	286		285	287	282
H 800	184	185		184	185	182
H 900	97	98		94	94	92
H 1000	17.4	15.2		13.5	11.9	10.6
Hr 41/96	-	-		-	-	-
Hr 96/225	-	-		-	-	-
Hr 225/500	514	(515)		515	516	-
Hr 500/1000	512	516		517	522	516
Markante Punkte P₁P₁TTU₁	-	-		-	-	-
	-	-		-	-	-
	-	-		-	-	-
	20631	-		-	-	-
	24821	-		-	-	-
	38521	23591		-	27601	-
	47811	35531		18641	44631	35581
	62694	52758		21641	48801	32551
	81615	84520		25611	65701	65657
	86628	86610		74620	85531	76629
	92588	94588		85579	98631	82590
	95600	95569		97559	00569	95539

Aufstiege mit Positionsangaben

Länge und Breite

yy = Datum
G2G2 = Uhrzeit (D. G. Z.)

Ort	Meiland 302 110 m	Vanndig 312 10 m	Olafland 302	Balogen 093	Wi… 473	Nordhavn 402	52 N 20 E	Windau 473	Kopenhagen 181	54 N 20 E	55 N 21 E	51 N 21 E	54 N 20 E	55 N 21 E	60 N 21 E	54 N 20 E	57 N 21 E	57 N 22 E
yyG₂G₂	0612	0906	0905	0611	0904	0905	0705	0616	0617	0704	0905	0909	0604	0605	0615	0616	0616	0615
TT 41	-	-	-	-	-	-	-	-	-	-	-	-	-	-	-	-	-	-
TT 96	-	-	-	-	-	-	-	-	-	-	-	-	-	-	-	-	-	-
TT 225	-	-59	-	-57	-	-65	-	-	-63	-	-	-59	-	-68	-	-	-	-61
TT 300	-51	-58	-	-58	-57	-53	-59	-59	-56	-57	-	-58	-57	-56	-	-56	-	-54
TT 400	-40	-44	-42	-40	-42	[3]-40	-43	-45	-42	-41	-48	-42	-40	-43	-	-39	-46	-41
TT 500	[9]30-27	-31	[9]28-38	-28	[4]24-30	[3]25-35	-30	[9]21-33	[0]23-31	-27	-36	-27	-28	-31	-	-28	-35	-30
TT 600	[9]27-18	-20	[9]27-18	-17	[5]26-24	[5]21-20	-21	[2]19-26	[9]18-24	-19	-25	-20	-19	-21	-14	-19	-27	-23
TT 700	[7]26-9	25-11	[9]23-12	-16	[6]13-17	[4]19-12	-13	[3]9-17	[8]16-12	-12	-15	-12	-14	-14	-9	-13	-20	-17
TT 800	[8]29-4	[9]17-6	[8]19-6	-3	[6]8-12	[0]13-14	-9	[2]6-12	[8]12-1	-10	-11	-5	-8	-10	-3	-8	-11	-10
TT 900	[9]19+0	[0]17-1	[9]14-3	+0	-7	[0]13-3	-6	-7	[9]15-3	-6	-8	-5	-6	-6	-1	-6	-9	-8
DD 950	18	14	12	-	-	11	-	17	15	-	-	-	-	-	-	-	-	-
Boden	14+0	9+0	12+0	+1	7-2	9-0	-2	6-5	9-1	1	2	-	5	9	-	-	-	-
H 41	-	-	-	-	-	-	-	-	-	-	-	-	-	-	-	-	-	-
H 96	-	(1558)	-	(1571)	-	-	-	-	-	-	-	-	-	-	-	-	-	-
H 225	(1043)	1035	-	1041	(1032)	1044	(1038)	(1027)	1023	(1006)	-	1030	-	1035	-	-	-	1037
H 300	866	868	-	865	856	868	864	852	867	870	(853)	868	869	861	-	872	-	861
H 400	681	675	678	680	672	681	681	670	674	685	673	688	684	696	-	686	666	676
H 500	528	524	526	527	519	528	530	517	522	532	524	537	531	525	-	532	518	523
H 600	396	395	395	396	391	399	400	392	395	401	393	407	400	396	406	409	391	390
H 700	281	281	281	282	279	285	287	281	283	287	283	290	286	283	290	288	280	286
H 800	179	179	180	179	180	184	186	182	184	187	185	187	184	183	189	187	182	185
H 900	87	88	88	87	91	99	96	93	94	97	101	96	94	93	96	97	94	96
H 1000	3.9	5.0	6.6	3.6	9.7	11.6	15.0	11.4	11.6	16.2	12.8	19.[illegible]	13.0	11.5	13.7	16.2	13.0	14.4
Hr 41/96	-	-	-	-	-	-	-	-	-	-	-	-	-	-	-	-	-	-
Hr 96/225	-	(525)	-	(531)	-	-	-	-	-	-	-	-	-	-	-	-	-	-
Hr 225/500	(515)	510	-	515	(511)	516	(509)	(507)	511	(475)	-	493	-	510	-	-	-	513
Hr 500/1000	524	519	519	524	519	517	515	508	511	515	512	525	518	513	-	516	506	509
Markante Punkte P₁P₁TTU₁	-	-	-	-	-	-	-	-	-	-	-	-	-	-	-	-	-	-
	-	-	-	11561	-	-	-	-	-	-	-	-	-	-	-	-	-	-
	-	-	-	16531	-	-	-	-	-	14971	-	-	-	-	-	-	-	19617
	-	-	-	23591	-	-	-	-	-	31561	-	15621	-	29911	-	-	-	24611
	-	-	-	28621	-	-	23631	26641	-	48791	-	29601	-	21791	-	-	-	35561
	-	-	-	39911	24631	-	25651	46841	18621	71621	31541	28631	-	58641	57611	-	-	35761
	-	12601	-	46831	43681	-	33651	55791	16651	97601	56791	36981	-	91641	61641	-	57511	53761
	26691	20591	-	57681	55786	-	44841	57795	48830	99617	98611	58811	-	98601	66611	-	46591	92161
	46841	26611	68640	93581	64913	22641	73601	86597	55800	85571	96591	85591	-	82601	93591	39561	67911	84311
	68607	77597	95580	98011	12831	23651	92591	87603	66698	88571	92591	97531	-	93591	96511	87551	88591	91551
	93637	93811	85551	99021	96631	94575	94661	94528	93610	94551	97541	94591	29591	96631	95511	92591	95581	91071
	99019	01017	99019	00012	01519	01040	00595	01017	01009	00560	00559	99650	00538	00550	98538	08538	01538	01008

Flugzeugaufstiege

Ort	heute: Neuruppin 314	Paderborn 077	Udetfeld 453	Hamburg 403	Wien 501 159 m	Lindenberg 425 122 m	Kitzingen 919	gestern: Paderborn 077	Hamburg 403	Lindenberg 425 122 m	Ferra…	Wien 501 159 m
yyG₂G₂	0908	0707	0707	0708	0709	0716	0708	0614	0615	0611	0619	0616
TT 41	-	-	-	-	-	-	-	-	-			
TT 96	-	-	-	-	-	-	-	-	-			
TT 225	-	-	-	-	-	-	-	-	-			
TT 300	-	-	-	-	-	-	-	-				
TT 400	-	-	-	-	-	-	-	-				
TT 500	[2]24-30	[3]28-27	26	[4]22-32	[5]27-28	-	[3]25-30	[4]24-30	[3]23-31	-	-27	[8]28-27
TT 600	[2]20-20	[3]25-17	[9]23-20	[3]20-21	[9]26-19	[5]20-21	[4]21-20	[7]19-22	17-20	[3]24-18	-15	[9]28-17
TT 700	[3]14-15	[4]11-10	[9]22-12	[3]15-14	[9]25-10	[4]15-15	[4]16-14	[6]15-15	[6]15-17	[4]19-12	-9	[9]18-9
TT 800	[5]10-9	[8]19-7	[9]12-6	[8]12-10	[9]19-7	[6]12-10	[6]11-9	[9]11-13	[6]11-10	[6]24-5	-3	[0]13-6
TT 900	[6]8-5	[3]16-1	[4]9-5	[8]12-5	[9]7-6	[5]4-8	[8]5-8	[8]9-5	[7]10-4	[0]10-6	[illegible]	[0]11-5
DD 950	6	11	5	15	6	5	1	10	10	8	-	4
Boden	5-5	9-1	9-6	9-1	4-6	-0-18	3-9	9-1	7-1	5+6	+9	3-7
H 41	-	-	-	-	-	-	-	-	-	-	-	-
H 96	-	-	-	-	-	-	-	-	-	-	-	-
H 225	-	-	-	-	-	-	-	-	-	-	-	-
H 300	-	-	-	-	-	-	-	-	-	-	-	-
H 400	-	-	-	-	-	-	-	-	-	-	-	-
H 500	525	531	(530)	521	530	-	528	531	525	-	524	533
H 600	395	399	400	393	400	396	398	404	396	402	392	412
H 700	282	285	286	279	285	283	284	289	285	289	277	287
H 800	182	183	184	179	184	183	184	189	185	186	179	185
H 900	92	93	93	89	95	95	96	99	95	96	81	94
H 1000	10.2	18.1	17.0	5.5	15.0	12.9	15.4	17.1	13.0	14.8	-3.0	15.2
Hr 41/96	-	-	-	-	-	-	-	-	-	-	-	-
Hr 96/225	-	-	-	-	-	-	-	-	-	-	-	-
Hr 225/500	-	-	-	-	-	-	-	-	-	-	-	-
Hr 500/1000	515	521	(518)	516	518	-	513	515	512	-	526	520
Markante Punkte P₁P₁TTU₁	-	-	-	-	-	-	-	-	-	-	-	-
	-	-	-	-	-	-	-	-	50815	-	-	-
	-	-	-	49836	-	-	-	-	52795	-	-	-
	-	46824	-	54775	-	-	-	-	54793	-	-	-
	49812	65934	-	64613	-	-	-	50804	[illegible]	-	-	49788
	59702	73585	-	66613	50785	-	49823	56744	56785	-	44621	71689
	61702	85599	57753	93634	54736	59723	66644	59749	63715	-	54751	73689
	66672	83559	71609	94649	93589	91595	68654	82536	64716	61673	62141	92559
	69697	86559	75578	86567	86599	94584	82657	85595	92598	70634	71551	86660
	82647	71508	88548	95497	87557	96580	92568	94527	95517	85668	87031	92569
	98611	95920	91557	96610	89579	94526	95587	86529	92539	98560	99001	97598
	01549	00590	98650	04019	00538	00599	99587	00500	07507	99657	00008	00658

Klartexte

581 08 7. Jan. 1945 Meiland: ∞2-1.1, ∞4 ab 1.6, Min. Ns 0.6-3.6, ∞ sehr Schicht bei 2.4, Sicht 4 km, Harpek. st. [illegible]

408 08 7. Jan. 1945 Hamburg: ∞ 0.2, 0.2-0.4 9/10 Sc, 4/10 Sc 0.7-1.9, Sc mit Vereis. + 2.2 - 2.6, i. NW vergüett., ab 1.6 8/10 As frs, Untergr. auf 9/10 auf 3.5 absteig. SE u. NW frei.

314 08 7. Jan. 1945 Neuruppin: ∞1-0.4, darüb. ∞1.1, 4/10 fach, Sc 1.0-1.1, bra. i. S., i. 9.0 9/10 Cs i. W. N. u. S.

077 07 7. Jan. 1945 Paderborn: ∞ i. mehr. Schicht 9/10 Hochn., 9/10 Sc frs 0.2-0.4, 4/10 Sc fra 1.0-1.2 u. 1.8-2.1, 8/10 As Cs 6.0-7.0, nach W dicht u. abnehm., E nach frei.

425 06 7. Jan. 1945 Lindenberg: Drachenaufstieg: 9/10 Sc, ∞, Sicht 6 km abnehm., auf 5 km. Schneedecke durchbrochen.

919 08 7. Jan. 1945 Kitzingen: ∞ 10.2-0.5, ∞ 0.1.7-[illegible], 9/10 fach, Sc 1.5-1.7, 9/10 Sc i. N u. S, i. W Aufgleit. m. Dicht. Cs, As, b. Abstieg Bildg. v. 9/10 Sc 1.05

077 16 6. Jan. 1945 Paderborn: ∞2-0.4, ∞1 0.4-1.4, 9/10 Hochneb. 0.2-0.4, 9/10 Sc fra 1.2-1.5, 9/10 Ac fra W 3.2-3.5, darüb. wolk. bis auf 9/10 Cs i. S., i. Wolken Vereis. [illegible]

425 11 6. Jan. 1945 Lindenberg: Ballonanstieg: 9/10 Sc, abnehm. auf 4/10

403 15 6. Jan. 1945 Hamburg: ∞ ab 0.3, 1/10 St von 0.05-0.3, [illegible] Oberfl. st. wellig Vereis., 3/10 gesch. Sc, Ac v. 0.5-4.6, Cs i. NW bei 3.0 u. bis 4.0, Ci Spuren i. S.

Karten vom Frühtermin

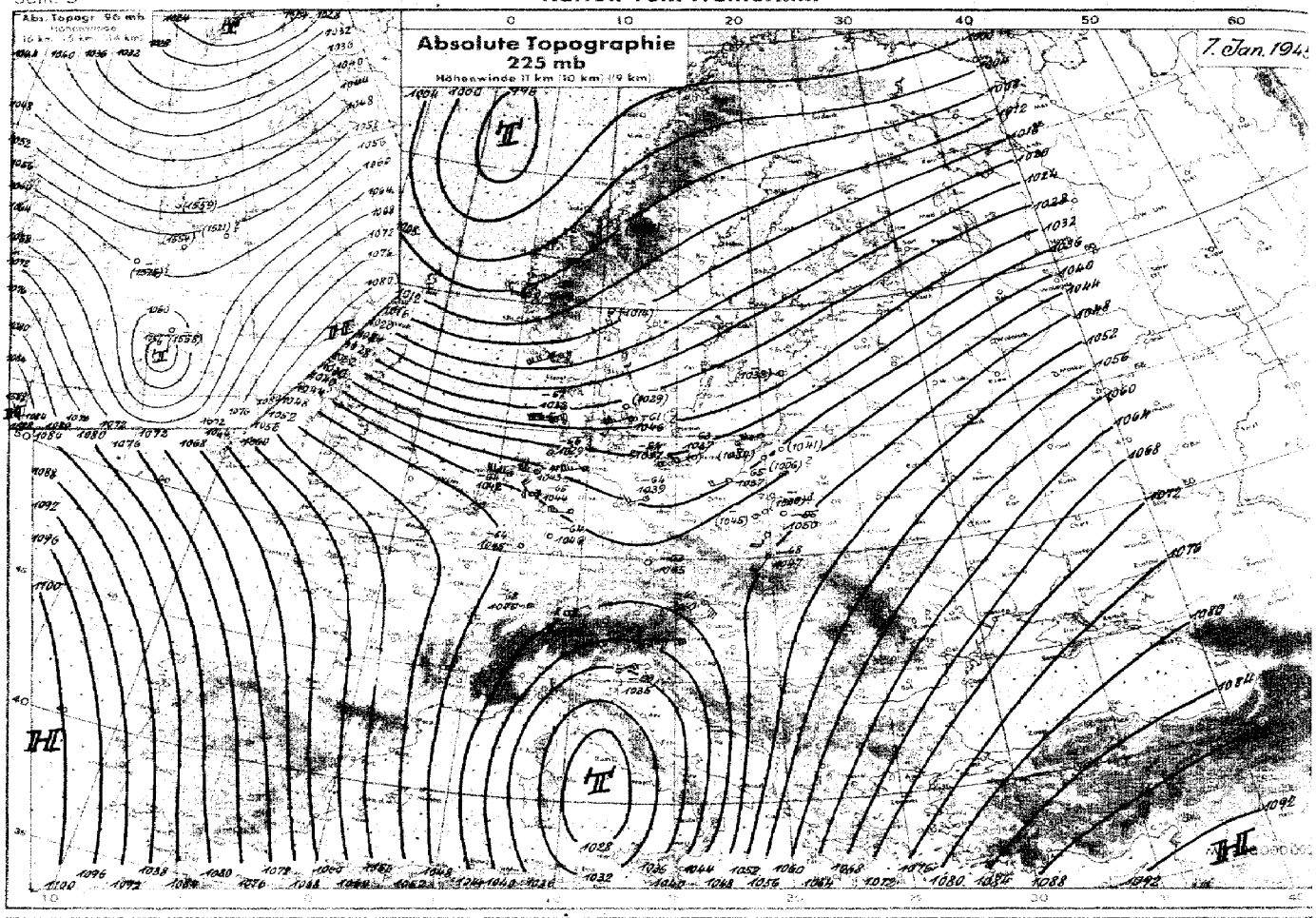

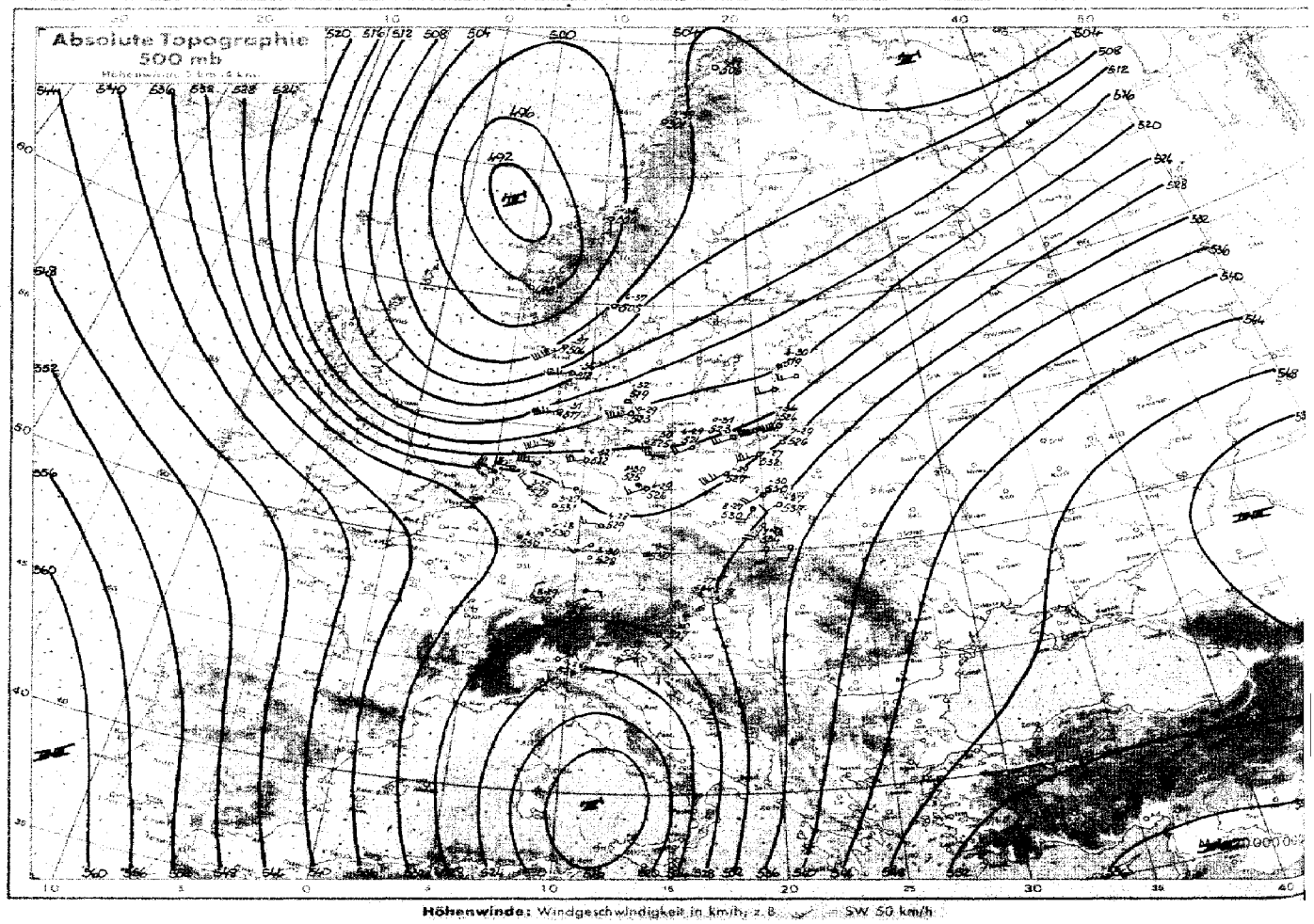

Höhenwinde: Windgeschwindigkeit in km/h, z. B. SW 50 km/h

Karten vom Frühtermin

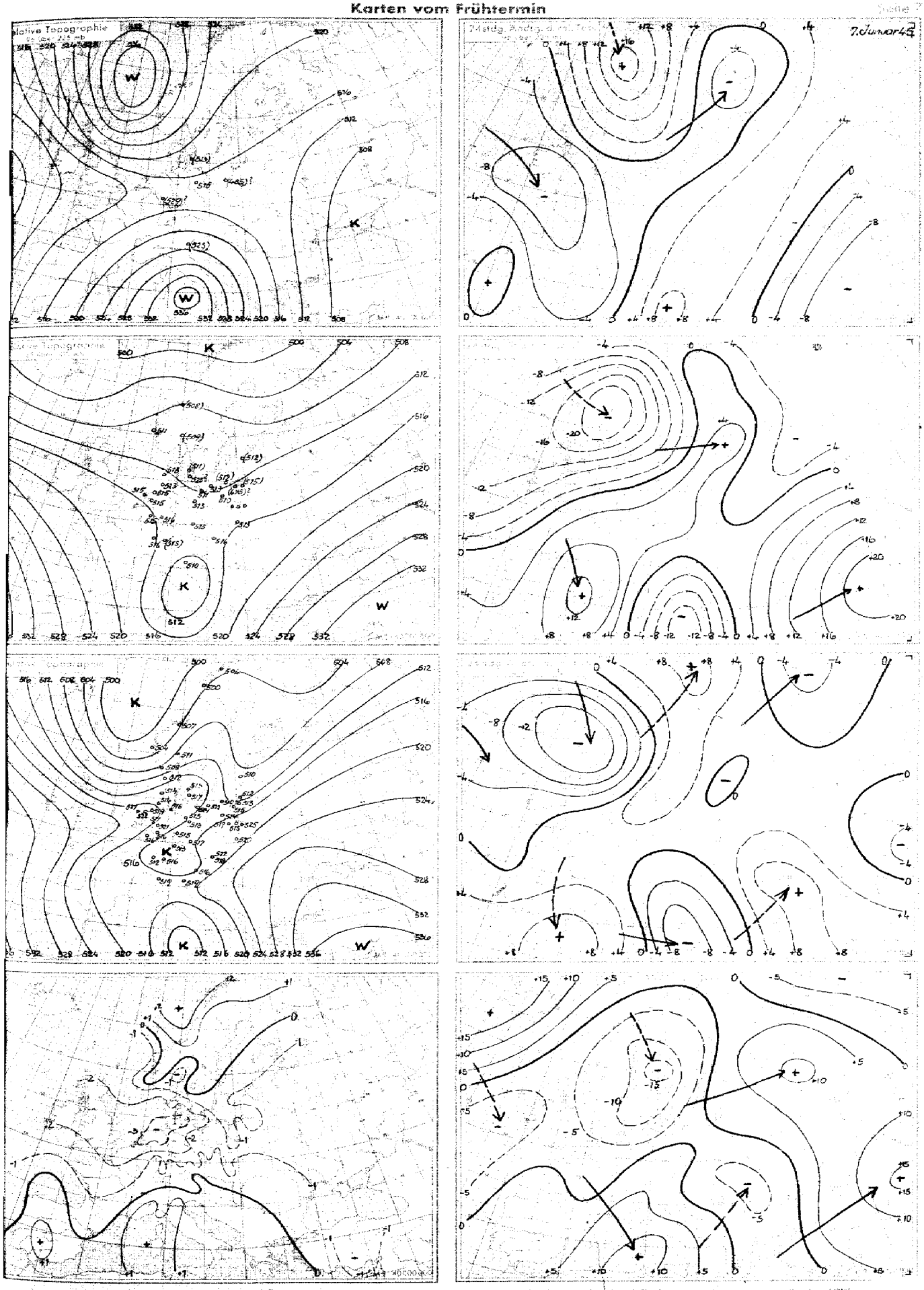

3stündige Bodendruckänderung seit heute 5 Uhr in Millibar

24stündige Bodendruckänderung seit gestern 5 Uhr in Millibar

Nr. 7

Höhen-Aufstiege

2. Teil

Sonntag, den *7. Januar* 194

Seite

Vortag

yy = Datum
G.G. = Uhrzeit (D.G.Z.)

Oberer Teil: QQTT = Relative Feuchte in 10%, darunter Pseudopot. Temperatur in °C und wahre Temp. (°C) an den Hauptisobarenflächen.
Mittlerer Teil: Ha Ha Ha = Höhen der Hauptisobarenflächen in dyn. Dekametern
Hr Hr Hr = Abstand zwischen 500 u. 1000, 225 u. 500, 96 u. 225, 41 u. 96 mb-Fläche
Unterer Teil: PiPiTTUi = Druck, Temperatur und Feuchte an den markanten Punkten.

Klammern zeigen an, daß der Wert durch Verlängerung der Zustandskurve ergänzt ist.

Ort / Kennziffer / Höhe	Tromsö 008 102 m	Bodö 010 5 m	Bergen 022 36 m	Kjeller 041 188 m	Hanstholm 183 29 m	[illegible] 519	Leeuwarden 010 2 m	Helder 291 52 m	Emden 154 2 m	Nordhorn 402	Swinemünde 455 10 m	Nest 266 2 m	Gerdauen 319 63 m	Nürburg 047 620 m
yy G G		0617	0617	0616	0617	0617	0617	0616	0615	0517	0616	0616	0617	0618
QQTT 41		-	-	-	-	-	-	-	-	-	-	-	-	-
QQTT 96		-	-	-	-	-	-	-	-	-	-	-	-	-
QQTT 225			-65	-68	-61	-64	-59	-65	-62	-64	-62	-64	-65	-59
QQTT 300		-61	-55	-68	-52	-55	^{5} -58	-53	-54	-53	-56	-54	-58	-54
QQTT 400		-49	-44	-46	-38	-46	^{5} -43	-40	-41	-41	-41	^{6} -42	^{7} -41	-41
QQTT 500		^{4} 13 -39	-39	^{7} 21 -33	27 -36	-30	^{5} 22 -31	^{3} 25 -39	24 -32	^{4} 25 -29	24 -31	^{6} 23 -31	^{8} 26 -29	^{6} 25 -29
QQTT 600		^{5} 8 -31	^{9} 16 -23	^{3} 16 -25	^{3} 21 -29	^{4} 19 -25	^{6} 18 -21	21 -19	-23	^{6} 18 -23	^{8} 18 -23	^{7} 15 -25	^{7} 22 -20	^{6} 19 -22
QQTT 700		^{6} 9 -22	^{8} 19 -15	^{9} 15 -17	15 -13	^{9} 19 -16	12 -12	15 -15	^{9} 16 -16	^{8} 17 -15	^{4} 16 -17	13 -17	^{7} 17 -14	^{7} 15 -16
QQTT 800		^{5} 6 -15	^{9} 17 -2	^{9} 16 -8	-5	-10	^{9} 12 -10	-8	15 -8	^{8} 14 -9	^{3} 10 -9	^{9} 12 -12	^{8} 11 -11	^{8} 12 -10
QQTT 900		^{9} 5 -8	-1	15 -2	^{7} 16 -1	-3	8 -4	-2	18 -3	^{9} 13 -3	-2	^{9} 7 -7	^{7} 9 -6	^{6} 11 -4
QQ 950		-3	14	5	19	-	15	-	14	13	-	4	6	10
QQTtTt Boden		-16 -19	14 +1	3 -10	14 +2	9 -0	9 -0	13 +1	10 +0	9 -0	5 -5	2 -5	3 -5	9 -4
HaHaHa 41		-	-	-	-	-	-	-	-	-	-	-	-	
HaHaHa 96		-	-	-	(1592)	-	(1587)	-	-	-	-	-	-	
HaHaHa 225		-	1025	1022	1048	1036	1037	1069	1043	1046	1040	1038	1041	1045
HaHaHa 300	[illegible]	829	846	847	869	861	860	853	866	865	863	862	866	867
HaHaHa 400		648	662	665	681	674	676	686	679	692	697	676	681	682
HaHaHa 500		504	513	514	526	522	526	533	528	530	525	524	527	529
HaHaHa 600		395	385	386	396	397	396	403	393	390	397	396	399	400
HaHaHa 700		266	273	275	283	285	284	290	286	268	285	284	286	287
HaHaHa 800		169	172	175	181	182	185	189	175	187	185	185	186	188
HaHaHa 900		89	81	84	90	92	95	98	96	97	95	96	96	98
HaHaHa 1000		0.8	-1.4	3.0	6.4	10.2	12.1	15.3	12.9	14.6	14.1	14.7	14.8	15.5
HrHr 41/96		-	-	-	-	-	-	-	-	-	-	-	-	-
HrHr 96/225		-	-	-	(514)	-	(524)	-	-	-	-	-	-	-
HrHr 225/500		-	512	508	527	515	512	516	515	516	514	513	512	516
HrHr 500/1000		499	514	517	520	512	513	518	515	516	511	510	514	514
PiPiTTUi Markante Punkte		-	.	-	12651	-	-	-	-	-	16651	-	-	-
		-	-	.	15651	-	-	20621	-	-	16621	-	-	-
		-	-	-	14641	-	-	28511	-	-	21651	-	20647	.
		-	-	-	17691	27641	-	57711	-	-	24651	-	27621	-
		-	20521	-	10041	26641	-	66661	-	-	39981	-	62696	22591
		-	26681	23621	26211	53771	-	69661	16621	27617	58758	20651	65898	25501
		-	36601	27621	26571	55801	-	94611	21611	25601	64115	25621	75596	61716
		-	45901	34651	45812	73659	43601	86541	28631	56745	96615	58756	79608	63728
		-	53807	65971	56742	82681	27601	87541	28581	-	92582	84610	91629	85580
		30611	63019	78519	74619	83521	67636	91511	56711	95519	92577	92569	92563	-
		97609	93521	93530	88517	89521	98029	00048	99010	99520	96541	96569	97649	93539
		00619	00039	98599	00129	01019	01029	02048	02010	01000	02519	02539	01635	96535

Ort / Kennziffer / Höhe	Siegen 020	Essen 437 85 m	Erfurt 646 313 m	Berlin 440 57 m	Litzmannstadt 557 170 m	Krakau 551 216 m	Bromberg 340 65 m	Freiburg 680	Reichenbach 595	München 414 526 m	Wien 506 157 m	Klagenfurt 502 464 m	Budapest 541 472 m	Mailand 302 110 m	Venedig 312 10 m	Vicenza 752	Unterlüß 181 95 m	Helgoland 465
yy G G			0617	0617		0617	0616	0617	0617		0617	0617			0616		0615	0610
QQTT 41			-	-		-	-	-			-				-		-	-
QQTT 96			-	-		-	-	-			-				-		-	-57
QQTT 225			-	-62		-	-64	-68	-63		-64	-63			-		-61	-56
QQTT 300			-56	-52		-58	-60	-66	-58		-58	-55			-57		-55	-65
QQTT 400			-41	^{6} -38		^{6} -42	-47	-43	^{5} -41		-43	-40			-39		-41	-40
QQTT 500			^{6} 24 -30	^{6} 26 -29		^{3} 28 -28	-34	-30	^{4} 28 -27		-29	^{7} 30 -26			^{4} 33 -16		^{7} 25 -32	^{3} 28 -31
QQTT 600			^{5} 18 -24	^{8} 18 -23		^{7} 24 -19	-23	-23	^{8} 25 -19		-18	^{7} 27 -17			^{2} 28 -17		^{5} 18 -24	^{3} 28 -13
QQTT 700			^{6} 13 -18	^{9} 15 -16		^{6} 21 -11	-15	-16	^{9} 19 -14		-11	^{7} 23 -10			-11		13 -16	^{8} 19 -17
QQTT 800			^{9} 12 -11	^{9} 11 -11		^{8} 17 -7	-11	^{3} 12 -11	^{8} 12 -11		-7	^{9} 17 -7			-5		-10	-10
QQTT 900			^{8} 10 -7	8 -5		^{8} 14 -2	-7	-7	^{9} 11 -7		-7	^{6} 11 -5			-2		^{9} 11 -4	^{7} 19 -3
QQ 950			7	7		5	-	-	-		-				-		11	11
QQTtTt Boden			4 -9	4 -5		4 -6	-4	-7	7 -7		-6	^{10} -4			15 -2		9 -1	12 +1
HaHaHa 41			-	-		-	-	-	-		-	-			-		-	(2084)
HaHaHa 96			-	(1560)		-	-	-	-		-	-			-		-	1567
HaHaHa 225			(1045)	1045		(1044)	1030	1037	1044		1041	1046			(1039)		1042	1041
HaHaHa 300			871	868		870	856	864	868		867	871			865		865	864
HaHaHa 400			677	680		686	675	680	683		683	685			680		678	677
HaHaHa 500			525	527		533	525	528	530		531	531			526		526	524
HaHaHa 600			396	398		402	396	418	399		401	399			394		398	395
HaHaHa 700			285	286		288	284	285	286		286	284			279		286	283
HaHaHa 800			185	186		187	185	186	186		184	183			177		186	183
HaHaHa 900			96	96		96	95	97	97		95	93			86		97	93
HaHaHa 1000			15.2	14.6		14.2	14.3	16.2	15.4		13.6	10.2			3.5		14.9	9.8
HrHr 41/96			-	-		-	-	[illegible]	-		-	-			-		-	(517)
HrHr 96/225			-	(515)		-	-	-	-		-	-			-		-	526
HrHr 225/500			(520)	518		(510)	505	511	514		510	516			(514)		515	517
HrHr 500/1000			509	512		519	510	512	515		518	521			523		512	514
PiPiTTUi Markante Punkte			-	.		-	-	-	-		-	-			-		-	07421
			-	-		-	-	-	-		-	-			-		-	08631
			25661	10641		-	-	.	23631		-	-			-		-	09591
			37991	13641		-	-	-	25621		-	-			-		16601	12591
			52816	14621		-	-	23531	51976		20611	.			-		20601	24601
			56766	25621		-	-	26631	57706		24681	19621			-		25611	35961
			62735	35911		26661	-	35501	59708		42901	26621			25611		43861	38731
			67616	64718		58707	21641	56141	77638		68611	27601			26631		56776	62791
			79618	74630		64676	73651	72651	81608		73601	56707			55711		63747	63719
			85610	83608		85537	85591	75651	83610		85581	68617			87529		82601	68693
			93550	00507		95558	91581	94611	86600		95571	84560			98011		89559	95617
			99548	01528		99558	01639	45560	95559		00549	95530			00039		01800	01839

Höhenwinde

yy = Datum
GzGz = Uhrzeit (D.G.Z.)

Pi = Art der Messung C = Wolkenart Ep = Durchführung der Messung HgHg = Gipfelhöhe PiPi = Art der Messung

HpHp = Mittlere Höhe über NN
DpDp = Windrichtung (N = 36)
vp = Windgeschwindigkeit in Stufen für je 10 km/h

Ort	Bardufoss 039	Tromsö 008	Bodö 010	Bodö 010	Drontheim 017	Drontheim 017	Bergen 022	Bergen 022	Kristiansand 032	Kristiansand 032	Fornebu 039	Fornebu 039	Kjeller 041
yyGzGz					0955		0705	0617	0505				
Pi C Ep HgHg oder PiPi					77		77	77	09800	21150			
HpHp DpDp vp 27 km													
21 ..													
16 ..													
13 ..													
11 ..													
9 ..					21 40		27 60	24 90	23 100	31 130			
7 ..					19 50		28 40	27 140	22 110	30 70			
5.3 ..					18 30		31 40	27 150	23 180	30 60			
4 ..					19 20		31 40	27 100	24 90	31 50			
3 ..					15 10		31 40	25 80	25 70	29 40			
2 ..					14 20		31 30	23 80	25 50	27 40			
1.3 ..					13 10		31 30	23 70	26 50	27 40			
0.8 ..					13 10		29 30	22 70	27 40	28 30			
0.3 ..					11 10		25 10	27 70	27 30	27 30			

Ort	Kopenhagen 181	Kopenhagen 181	Hanstholm 183	Hanstholm 183	Blaavandshuk 184	Blaavandshuk 184	Leeuwarden 010	Leeuwarden 010	Helder 291	Helder 291	Travemünde 130	Emden 154	Emden 154	Wunstorf 176	Wunstorf 176	Unterlüß 181	Unterlüß 181	Wesendorf 188	Karlshagen 285	Karlshagen 285	Ha[illegible]
yyGzGz	0705	0617	0707	0617	0619	0705		0617	0904	0616		0705	0616		0616		0605				
Pi C Ep HgHg oder PiPi	88	88	88	88	66290	28		99	88	44		77	77		80218		77				
HpHp DpDp vp 27 km								-													
21 ..								-													
16 ..								-													
13 ..								33 50									33 40				
11 ..	25 70	29 50		31 60				34 60				27 50			32 30		33 40				
9 ..	25 80	27 110		32 70	34 30	26 100		36 70				27 70	36 70		31 20		32 20				
7 ..	25 70	28 30		32 80	34 30	26 100		35 70	29 70	36 50		27 70	36 60		32 20		33 30				
5.3 ..	25 60	30 30	26 70	32 50	32 40	25 70		36 60	30 60	36 50		27 80	35 50		34 30		33 20				
4 ..	25 50	30 20	24 70	30 50	29 40	25 80		33 70	30 60	36 40		27 70	33 30		34 20		31 20				
3 ..	25 60	30 20	23 60	28 60	28 40	25 70		33 30	35 30	36 40		27 60	30 30		32 20		28 10				
2 ..	25 60	28 20	25 60	27 40	26 30	25 40		32 30	30 50	35 30		28 60	28 30		30 20		28 20				
1.3 ..	24 50	26 40	28 50	27 40	26 50	26 50		29 30	27 50	32 30		26 60	26 40		29 30		28 30				
0.8 ..	23 50	25 30	8.7 28 60	27 40	24 50	26 40		25 30	26 40	26 30		26 70	25 40		26 20		27 30				
0.3 ..	25 40	25 10	27 40	27 30	24 50	25 40		25 30	24 50	25 30		23 70	24 50		24 20		27 30				

Ort	Hamburg 403	Hamburg 403	Nordholz 412	Helgoland	Helgoland 465	Helgoland 465	Brüsterort 305	Brüsterort 305	Pillau 310	Heiligenbeil 312	Gerdauen 319	Gerdauen 319	Danzig 405
yyGzGz	0615	0506	0617	0610	0610	0616	0504				0705	0617	
Pi C Ep HgHg oder PiPi	80140	85110	99	52870	77	28297	89836				99	77	
HpHp DpDp vp 27 km													
21 ..													
16 ..					35 70								
13 ..	33 50				36 50		24 50						
11 ..	33 40	25 50	34 70		35 70	33 60	25 40						
9 ..	30 20	25 50	01 90		24 70	35 40	24 60						
7 ..	31 40	26 50	08 40	25 140	31 50	35 60	24 50					21 40	
5.3 ..	33 10	26 40	07 40	25 30	35 40	34 40	24 50				21 50	23 40	
4 ..	34 20	26 50	36 30	26 80	35 40	25 30	25 40				21 40	22 40	
3 ..	31 10	26 50	34 30	26 60	35 30	27 30	-				22 40	24 20	
2 ..	30 20	26 50	32 10	26 50	-	28 30	23 30				22 30	24 20	
1.3 ..	30 20	24 50	30 20	28 50	-	24 40	-				22 30	24 20	
0.8 ..	28 30	-	28 20	31 40	-	25 40	-				22 40	24 20	
0.3 ..	29 30	24 40	25 20	30 40	23 30	-	20 30				22 20	24 20	

Ort	Königsberg 422	Gotenhafen 550	Bromberg 340	Gotenhafen 550	Libau 421	Bonn 022	Nürburg 041	Münster 067	Kassel 351	Coburg 401	Gießen 363	Nordhorn 401	Essen 437	Dortmund 438	Siegen 020	Stanken 207	Sorau 230	Guben 231	Stargard 249	Stargard 249	B[illegible]
yyGzGz	0615	0616	0616	0704	0704					0705		0705			0617		0617				
Pi C Ep HgHg oder PiPi	24540	96880	99	77	80180					80297		99			80203		86612				
HpHp DpDp vp 27 km																					
21 ..																					
16 ..																					
13 ..																					
11 ..			27 30														25 50				
9 ..			23 80	24 60						25 40		32 60			32 20		25 50				
7 ..		23 80	23 80	24 50	25 60					27 20		31 60			32 14		25 80				
5.3 ..		23 60	23 70	24 50	24 40					25 40		30 40			35 30		24 60				
4 ..	24 50	24 40	24 40	24 44	24 40					24 30		31 30			32 60		24 20				
3 ..	24 40	27 20	24 30	24 40	24 30					26 10		31 40			35 30		-				
2 ..	25 20	24 30	21 10	23 20	25 40					28 10		29 50			33 20		25 10				
1.3 ..	25 30	23 70	22 50	24 30	24 40					30 05		26 50			33 30		-				
0.8 ..	24 20	24 20	22 20	25 30	22 40					28 05		26 60			33 05		-				
0.3 ..	24 20	30 20	21 10	27 20	20 40					08 06		34 50			33 05		00 00				

erden ab 1.1.1940 bis auf
uppe verbreiteten Analyse
9 vom 21.12.1939).

Wetterlage von heute morgen: *Sonntag, 7. Januar 1945*

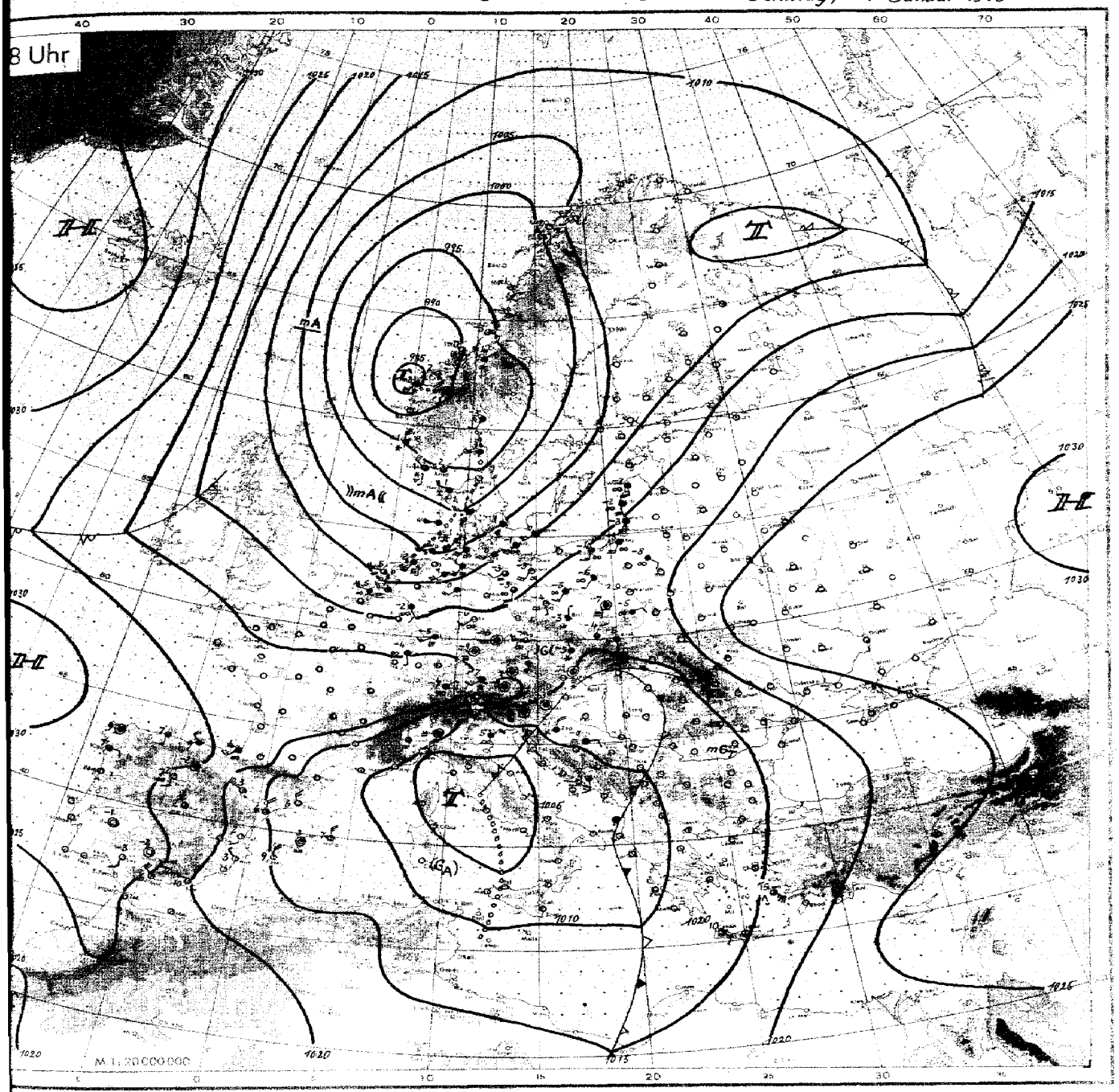

Wetterübersicht *Sonntag*, den *7. Januar* 1945

Während der letzten 24 Stunden lag sowohl in der Höhe wie am Boden der Sattelpunkt der Druckverteilung über Mitteleuropa. Die vier beherrschenden Zentren: die hochreichenden Hochdruckgebiete über Rußland und vor der Westküste Europas, sowie die ebenfalls in den Höhenkarten deutlich hervortretenden Tiefdruckgebiete über dem Nordmeer und dem mittleren Mittelmeer. Im Inneren des europäischen Kontinents sind die Fronten zerfallen und die Temperaturänderungen entsprechend gering geblieben. Die Kräfte, die auf eine Störung dieses indifferenten Gleichgewichtes der Aktionszentren hinwirken, gehen von den Randgebieten aus.

Im Mittelmeer hat die Ostwanderung des Kaltluftkropfens, die auch noch im ganzen Alpengebiet Abkühlung gebracht hat, bewirkt, daß das Höhentief und das fast stationäre Bodentief nahezu übereinander liegen; damit verstärkt sich der Eindruck eines für den Mittelmeerraum noch einige Zeit wirksamen Steuerungszentrums. Die Südströmung auf seiner Ostseite hat die ausgedehnten Schneefälle über Ungarn und dem Alpengebiet anhalten lassen, die aber selbst am Fuß der Ostalpen erst 15cm Neuschnee gebracht haben. Ein kleiner Teil des Niederschlagsgebietes wanderte auf meridionaler Bahn bis ins Gouvernement, zerfiel jedoch rasch. Das von Norden kommende Fallgebiet begünstigt eine meridionale Rinnenlage, so daß sich bei der noch immer kräftigen Frontalzone im mittleren Mittelmeer die Gefahr einer V_h- oder V_c-artigen Wetterlage verstärkt.

Im Zuge der aus dem Raum Island-Grönland südostwärts wandernden Druckwellen ist heute ein kräftiges Fallgebiet in den Nordseeraum gelangt.

Dieses Fallgebiet folgte in den vergangenen 24 Stunden nur unvollkommen der Höhenströmung in 500mb und verriet sich damit als großenteils den hohen Schichten zugehörig bezw. im Bereich einer Höhendivergenz verstärkt. Auch die erwartete Bahn bis morgen in Richtung des derzeitig stärksten 3-stündigen Druckfalles ist daher nicht wie sonst meist in Übereinstimmung mit der Höhenströmung in der Mitte der Atmosphäre angenommen. Auf der Nordsee folgt der frontartig ausgebildeten Troglinie sehr kräftige Abkühlung, die auf Westeuropa und das westliche Mitteleuropa übergreifen wird. Eine wahrscheinlich wenig kräftige atlantische Störung dürfte vorher noch die Britischen Inseln in Richtung nach Südsüdost überqueren und zu einer Verlängerung der Konvergenz der Troglinie beitragen. Diese sehr westliche Bahn zeigt, wie weit der nun schon seit Tagen anhaltende Abbau und Rückzug nach Südwest bei der atlantischen Hochzelle fortgeschritten ist.

gez. Siegel

Zentrale Wetterdienstgruppe

Ausland

Gestern 14 Uhr / Gestern 19 Uhr

Bodenstationen: Küstenorte o	Höhe m	JJJ	14 Uhr CC	wwVhN	DDFWN	PPPTT	UCapp	19 Uhr CC	wwVhN	DDFWN	PPPTT	UCapp	RR TxTx SVx E
Ingøy o	4	005											
Tromsø o	102	008	50	01963	00043	01659	80300	54	01962	00043	02160	80301	00599
Bodø o	17	010	54	04991	06502	99457	60703	04	01890	06501	97557	70702	00668
Nordøyan o	37	014	26	02852	22525	94652	87910	02	10750	12678	91252	87513	-
Drontheim o	64	017	54	02864	20116	95554	60717	00	00890	14440	93059	70706	91528
Krakenes o	41	021	57	03773	22688	94104	9x708						
Utsira o	56	028	64	81245	24126	04005	90000	62	62745	24588	99404	9x844	01374
Lister o	9	030	90	10254	28164	05804	93302	xx	027x9	20625	04205	8x907	91474
Färder o	9	036	5x	03748	00078	05050	9x944	50	02745	21425	02001	00806	97374
Aarhus o	47	180	54	03546	20428	11901	6x752	5x	21548	55558	10202	9x705	99351
Kopenhagen o	1	181	5x	05637	18427	14451	9x903			-			
Skagen o	3	182	54	24734	20227	07602	90905						
Hanstholm o	46	183	80	25646	22267	08103	8x906	80	01753	22303	07402	90703	xx944
Hammershus o	77	185	5x	03747	20428	16050	0x300						
Helder o	6	291	86	25455	24527	17005	7x100	5x	25546	24328	16204	9x300	-
De Bilt	12	293	50	05465	12125	18202	90002	50	03354	18225	18001	02601	-
Mailand	119	302	5x	0567x	24128	06902	8x806	5x	45268	20148	06302	9x200	00058
Genua o	2	305	52	22865	32328	99906	6x304	52	03865	04428	01104	6x403	97074
Venedig o	10	312	5x	62448	39668	03403	0x805	5x	64548	37768	03604	7x204	07552
S. Sebastián	258	350	5x	71648	18128	22703	8x900						
Gijón	13	351	50	02754	24214	26009	80003	6x	85168	16258	26208	9x000	97332
Madrid	667	353	40	02764	65714	20005	40204	40	01763	20343	21901	70400	00054
Sevilla	7	354	00	00890	20100	23744	40904	00	00890	02300	23908	70408	00130
Almeria o	65	355											
Mahon	40	357	82	02759	65445	07540	60402	00	00790	65500	10707	70240	00400
Barcelona o	42	358	00	02790	28300	08210	20802	01	00890	30300	10708	20309	00470
Valencia o	18	359	00	00890	63600	14640	40807	00	01851	20202	19508	50408	00370
La Coruña o	57	362	86	02759	00065	26910	70007	9x	10758	00018	28109	8x300	00374
Tetuan	85	028	50	01860	55404	21112	50907						
Funchal o	110	395											
Teneriffa o	37	400	9x	03848	08328	19816	7x902	5x	03848	08328	13116	7x360	00181
V. Cisneros	6	404	54	05853	09214	14720	60905	00	05890	02500	14018	60401	00380
Budapest	130	541											
Canea	63	737											
Bergstationen:	Höhe m	JJJ	CC	wwVhN	DDFWN	PPPTT	UCapp	CC	wwVhN	DDFWN	PPPTT	UCapp	RRTTE
Fanaraken	2072	024	xx	83009	23549	65662	0x710						
Svandals Flona	1065	026	3x	83536	24288	78755	9x804	3x	83338	21425	02001	00806	97374

Heute 2 Uhr / Heute 8 Uhr

Bodenstationen: Küstenorte o	2 Uhr CC	wwVhN	DDFWN	PPPTT	UCapp	8 Uhr CC	wwVhN	DDFWN	PPPTT	UCapp	RR TxTx SVx E
Ingøy o											
Tromsø o						04	01990	20101	06157	80308	00600
Bodø o	07	01890	06503	97055	60404						
Nordøyan o						02	02880	09519	94553	70309	91388
Drontheim o	04	01790	00003	91659	70301	51	71758	09478	93154	88307	00562
Krakenes o						52	62664	18788	84402	0x514	02766
Utsira o						92	71745	32578	94801	9x182	03473
Lister o						xx	268x9	28625	95901	8x202	02484
Färder o	52	02844	20617	95504	9x817	52	03845	22528	92803	8x401	00040
Aarhus o	5x	05548	20358	07102	9x809	5x	62548	24568	00801	0x517	99450
Kopenhagen o	5x	72438	18628	10700	9x840	5x	71338	20728	05301	0x713	99231
Skagen o	5x	61737	20317	02002	9x844						
Hanstholm o						8x	78448	59968	98001	8x814	-
Hammershus o	5x	03738	20428	14300	9x847	5x	03738	20528	09800	0x812	00470
Helder o	52	05334	28628	13001	98743	86	05444	24525	08305	81743	90851
De Bilt	5x	05358	20228	16501	00707	xx	94109	24349	11201	0x817	0073x
Mailand	5x	45268	12148	09101	0x308	5x	45368	00048	10301	0x404	01012
Genua o	5x	03758	04428	03103	8x302	52	03865	65528	04409	6x001	00040
Venedig o	5x	23598	37578	06201	9x303	57	05655	04428	06905	7x403	02461
S. Sebastián						8x	05758	20368	22404	0x400	02471
Gijón						50	02676	16126	25607	00604	05142
Madrid	80	02775	00007	00904	80304	80	04654	28344	23302	70203	00004
Sevilla	00	00690	04200	25104	70202	00	00690	16200	26153	90402	00540
Almeria o	00	00890	28100	19009	40702	50	01952	24202	19910	50403	00290
Mahon	52	01753	22413	12206	60403	50	01753	65543	12707	52402	00053
Barcelona o	00	00890	30400	13106	20304	00	00890	30300	13406	20102	00083
Valencia o	01	01790	29404	17504	71904	40	01751	16204	18002	70403	00371
La Coruña o						6x	03548	00028	22109	8x403	02351
Tetuan											
Funchal o											
Teneriffa o						5x	03848	08228	19816	6x300	00180
V. Cisneros						44	01853	08413	15814	60400	00470
Budapest											
Canea											
Bergstationen:	CC	wwVhN	DDFWN	PPPTT	UCapp	CC	wwVhN	DDFWN	PPPTT	UCapp	RRTTE
Fanaraken											
Svandals Flona						30	83546	28386	49256	90804	07599

Wolkenzugmessungen

yy = Datum
GzGz = Uhrzeit (D.G.Z.)

HuHu = Höhe über NN
DpDp = Windrichtung (N = 36)
vp = Windgeschwindigkeit in Stufen für je 10 km

Ort																	
yyGzGz																	
HuHu																	
DpDp vp																	

Höhenwinde

yy = Datum
GzGz = Uhrzeit (D.G.Z.)

Pi = Art der Messung C = Wolkenart Ep = Durchführung der Messung HgHg = Gipfelhöhe PiPi = Art der Messung

HpHp = Mittlere Höhe über NN
DpDp = Windrichtung (N = 36)
Vp = Windgeschwindigkeit in Stufen für je 10 km

HpHp DpDp vp

Ort	Swinemünde	Nest 266	Nest 266	Swinemünde 455	Swinemünde 455	Kindenberg 485	Lindenberg 425	Berlin 440	Berlin 440	Berlin	Stolp 459	Mockau 620	Nordhausen 686	Erfurt 646	Erfurt 646	Tschenstochau 152	Breslau 411	Gleiwitz 454	Bromberg 340	Posen 552	Litzmannstadt 557	Litzmannstadt 557	Krakau 561	Krakau 561	Rosenborn 932	Roßweiler 980	Roßweiler 983	Wiesbaden 367	München 414	Stuttgart 443	Freiburg 980	Freiburg 880	Reichenbach 396
yyGzGz	07 05	06 16	07 04	06 44	06 16	06 44	07 06	06 44	06 47	07 05				06 47	07 05				07 06			07 06	06 47	07 05							06 47		06 15
Pi C Ep HgHg oder PiPi	88	99	99	88	88	-	16140	26822	[illegible]	96630				-	44				99			77		99									
27 km																																	
21 ..																																	
16 ..				34 40																													
13 ..				33 30					32 50	26 40									22 30														
11 ..				30 20					29 20	26 30									24 40					21 40									28 00
9 ..	27 50	28 40	25 50	32 20	26 40				21 30	27 30				28 10					24 10			23 80	25 80	21 50									21 40
7 ..	26 40	26 30	24 50	29 20	28 30				26 20	27 30				25 30	29 40				24 20			23 60	25 100	21 30									23 20
5.3 ..	27 40	25 30	24 40	26 30	26 30			23 30	26 20	25 30				24 40	28 30				23 40			24 40	22 50	19 40							03 20		18 05
4 ..	26 40	24 40	24 30	24 40	27 20	24 20	24 40	26 10	26 30	25 30				26 10	27 30				24 70			21 20	21 50	20 30							14 20		09 10
3 ..	26 40	24 40	24 30	24 30	27 20	24 10	24 40	26 10	26 10	26 30				35 10	27 20				33 50			21 20	21 30	16 30							05 10		05 10
2 ..	25 30	24 30	24 30	24 20	28 20	26 20	25 30	23 10	00 00	26 20				35 10	24 10				24 30			21 10	21 20	19 20							05 05		05 20
1.3 ..	24 30	23 30	23 40	24 20	27 20	26 20	24 40	30 10	35 05	24 20				34 20	29 30				25 20			28 15	18 10	27 20							05 05		05 10
0.8 ..	22 40	22 20	14 10	21 30	26 20	26 30	24 30	22 20	32 05	25 30				33 10	26 20				23 10			01 05	09 05	34 10							05 05		00 20
0.3 ..	23 50	22 20	20 20	21 10	23 20	25 20	22 30	22 20	24 17	24 40				21 10	24 10				10 20			01 05	05 05	01 05							00 00		05 10

Ort	Feuchtwangen 742	Fürst. Feldbr. 758	Lechfeld 762	Memmingen 775	Pocking 864	Ainring 868	Wien 501	Wien 501	Klagenfurt 502	Klagenfurt 502	Pilsen 666	Pilsen 666	Prag 667	Brünn 675	Preßburg 680	Zipser-Neudorf 686	Brüx 518	Wels 811	Wiener Neust. 820	Wiener Neust. 820	Mailand 302	Mailand 302	Genua 305	Venedig 312	Venedig 312	54N 20E	51N 20E	52N 21E	50N 21E	58N 20E	57N 21E	52N 21E	50N 21E
yyGzGz							06 47	07 05	06 47	07 05		07 06									06 47	07 05		06 46	07 06	07 04	07 07	07 04	07 03	06 48	06 46	06 14	06 15
Pi C Ep HgHg oder PiPi							88	88	77	77		88									44	77		77	77	77		-	-	77	44	88	88
27 km																																	
21 ..																																	
16 ..																																	
13 ..																																	
11 ..							22 30	14 10													9.6 09 40				10.8 06 50							29 170	
9 ..							21 80	13 40		08 80		21 20									08 80				06 50		20 50	22 60				24 100	
7 ..							20 60	13 50	11 70	11 80		21 70									07 40	07 50			07 70		21 50	22 40	20 40	22 70	24 60	24 80	
5.3 ..							[illegible] 40	16 40	14 30	12 50		21 20									06 30	07 30			09 30	24 40	21 40	24 20	20 40	22 50	24 40	24 60	
4 ..							[illegible] 30	15 30	09 30	12 40		19 40									05 40	08 30		08 40	09 20	24 40	24 20	23 24	20 30	23 57	24 50	23 60	22 40
3 ..							15 30	14 30	08 40	09 30		18 10									07 30	04 20		07 50	07 20	24 40	19 20	22 30	20 20	23 40	24 40	22 40	23 40
2 ..							12 30	13 10	08 30	03 20		30 10									02 20	01 20		07 60	05 30	28 30	17 20	20 40	17 40	23 20	22 30	20 40	24 30
1.3 ..							08 30	07 20	06 20	04 20		34 10									36 20	35 10		07 10	12 50	22 30	14 10	18 30	15 10	23 10	22 30	12 30	18 20
0.8 ..							05 30	03 30	06 10	11 10		32 10									29 20	35 05		07 70	06 30	21 20	22 05	15 30	14 05	23 10	22 30	14 30	15 10
0.3 ..							04 30	32 40	00 00	00 00		32 10									27 20	00 00		06 10	05 30	24 30	09 05	12 30	34 05	23 05	22 40	06 45	14 05

Täglicher Wetterbericht

des Deutschen Reichswetterdienstes
Herausgegeben von der Deutschen Seewarte
Verlagsort Hamburg

hrgang: 70 Nr. 8
ite 1

Montag, den 8. Januar 1945

Erläuterung: Die Beobachtungen sind sämtlich in der Form der 1935 in Warschau beschlossenen Einheitsschlüssel wiedergegeben. Kurze Erläuterungen zu den einzelnen Ziffern werden zu Beginn jedes Vierteljahres beigegeben. Ausführlich finden sie sich in „Anweisung zur Verzifferung von Wettermeldungen", herausgegeben vom Reichsluftfahrtministerium. Alle Zeitangaben in DGZ.

Deutschland			Gestern 14 Uhr					Gestern 19 Uhr						Heute 2 Uhr					Heute 8 Uhr					
enstationen: tsnorte o	Höhe m	JJJ	CC	wwVhN	DDFWN	PPPTT	UCapp	CC	wwVhN	DDFWN	PPPTT	UCapp	RR TrTx/SVs E	CC	wwVhN	DDFWN	PPPTT	UCapp	CC	wwVhN	DDFWN	PPPTT	UCapp	RR TrTx/SVs E
mburg-Fu.	18	403	5+	74435	18578	03832	0+714	5+	08448	18578	00701	2+708	01614	5?	05644	18128	49205	5+805	50	05564	12124	98257	85702	30515
nsburg/Fgh.	41	400	**	48209	18479	01950	0+407												5+	05658	16128	10552	9+402	02537
t	28	460	5+	02428	20478	03407	0+701	5+	23328	14278	00401	0+814	02018	5+	05537	18326	38854	9+302	5+	05748	24218	98570	2+201	00035
rnemündeo	1	406	5+	73538	18528	04300	8+714	5+	05548	18478	02303	8+708	99553	50	05545	18475	01250	8+703	5+	05644	16248	99251	9+886	00443
ona o	1	464	51	71456	51478	04750	0+812	5+	05538	18528	03850	0+801	99154	5+	05558	16328	01950	8+804	5+	04658	14378	00850	9+835	94768
sterland	16	461	80	02744	10277	00503	83709	**	77209	04579	99553	0+763	02047	00	05490	24170	97054	0+705	50	05545	12225	98350	90580	04147
golande o	50	465	9+	83438	16288	03407	9+414	5+	76228	00078	00600	0+604	10222	55	02812	03051	97830	90804	50	02845	10220	46950	90502	03187
rkum o	6	401	57	13425	20477	03504	0+919	80	05715	20489	03303	90703	04047	50	05553	20303	48703	80806	53	02734	12726	95350	9+607	02378
men	4	442	5+	08438	20438	04501	0+815	5+	05558	22468	02103	9+***	99033	5+	07852	22328	99751	9+706	5+	05648	18528	98452	07803	00605
dhorn	22	402												00	00790	20100	40652	00805						
tmold	178	187						5+	74528	18478	04703	0+712	04017						5+	05538	24+28	–	–	–
nnover	51	421	5+	72448	10578	06501	8+817												5+	05458	15228	99051	9+501	97528
gdeburg	45	408	50	05455	18417	08501	77716	5+	05428	16428	04051	7+718	30023	5+	71468	14528	02552	9+807	5+	05558	16278	–	–	–
en	123	437	5+	72438	16578	09450	9+712							5+	05447	**+78	02352	8+703						
n	48	436						84	82645	18328	05+07	83811	93034	5+	05545	24378	03452	0+803						
chen	202	407																						
er	265	049						5+	71438	18178	39202	5+814	99920						57	05654	18325	05255	+2705	–
ssel	289	351	5+	08348	18448	11165	00***	5+	08332	20478	07854	9+730	99548						5+	77218	24378	07054	00603	07548
nkfurt/M.	111	412	5+	07328	18448	11455	0+816	5+	72528	20578	10454	9+810	94548	5+	77128	18378	04054	0+804						
rbrücken	189	441						5+	72438	00078	12154	0+712	91**8						50	23544	00028	06454	9+401	02**8
rnberg	315	426	5+	08357	00087	***56	8****	5+	05558	16528	12654	7+7**	00538	5+	05448	16178	–	–	5+	05545	24428	***53	8+5**	99568
rienbad	538	516																						
eßburg	151	219																						
blingen	427	443	00	03890	00036	20454	47710	5+	05708	16178	16555	8+801	00548											
edrichshf.	400	444	5+	05558	00028	13357	7+777	50	05664	12224	16556	00702	00548						5+	72425	20425	06652	94402	02568
nchen	528	414	52	71554	22278	16555	8+811	52	05545	22278	14856	2+806	92528						5+	43655	20398	03655	9+606	91588
sbruck	573	507	50	05467	00077	17057	80745	5+	72338	00028	16057	8+360	92**9						00	08420	00028	07663	8+045	92649
nemünde o	3	456	57	05454	18427	07550	80817	5+	05558	16428	05552	7+805	00553	57	05558	14428	03152	8+603	5+	06448	14378	30854	5+806	92248
ttin	1	404	00	05490	20426	09051	66818	51	05653	16528	07152	7+805	00004	07	05688	19428	04253	7+807	5+	05658	12328	02455	8+503	30564
ow	70	450	51	05954	20228	03151	87711	5+	97248	20378	05161	9+809	94504	5+	43335	20248	01252	9+805	5+	08324	18128	00752	9+504	97524
rlin	48	440	50	05562	16426	19561	26718	5+	05376	16428	06751	7+804	00504	5+	05456	16328	07452	8+704	5+	05458	14228	00753	8+604	00544
hkeuditz	131	449	57	05562	18517	10000	77719	51	05564	18427	08052	7+705	00004	50	05554	16424	07353	80815	52	05554	18428	07153	8+503	97548
urt	320	646	57	05454	12228	11752	7+815	50	05554	10424	08452	50838	00548	5+	05675	20457	03554	88709	52	05456	10378	01654	5+502	97558
esden	230	410	54	05473	14326	11852	66806	50	05574	18524	38852	60708	00504	5+	05567	14327	04754	7+709	52	05554	11428	01754	7+504	00544
uen	449	456						57	05664	18426	–	–	–	57	05555	18328	05554	8+709	5+	05548	18428	–	–	–
ag	363	669	57	05654	22317	14853	7+811							07	05740	20124	07755	70840	07	06640	14228	03856	8+708	00578
dweis	408	670	07	71517	30177	15452	8+713							50	05565	20125	08455	70812	52	05575	50124	04757	80404	00578
mütz	263	676						5+	05448	28228	11452	9+603	04518	5+	05453	12458	08855	0+707	5+	04558	18028	05455	0+507	01588
ssau	302	865						5+	72448	00078	15555	8+801	00548											
zburg	434	*508	5+	05558	18178	16455	8+812	5+	05458	00078	15056	9+803	97559						54	05775	14426	05155	7+803	00589
en	157	501	5+	72448	26478	13053	7+809	51	23455	26478	17054	6+505	01528	52	05564	26328	08852	6+809						
az	334	505	5+	05458	00018	10351	7+713	5+	05448	00028	10152	8+302	00019	5+	05468	00028	09154	9+808	5+	08348	00028	05655	0+803	00569
agenfurt	449	502	5+	72458	00078	11552	9+810	5+	77348	00078	15353	9+800	94549	5+	08348	00048	–	–	5+	77328	00078	06054	41904	91549
genwalde o	7	429	10	01567	16312	04251	71813	10	11462	16312	07554	80805	00768											
nzig	15	405	5+	05576	16326	12054	8+810	5+	05528	16328	10356	0+706	00533	5+	05558	14228	07154	0+709	5+	77318	00078	04454	0+708	01538
nigsberg	20	422	54	05744	18324	13052	71810	57	05643	12225	11434	2+703	00525	5+	01548	08378	08458	9+820	5+	72***	**808	05555	5+702	01588
mel o	3	447	5+	02257	16422	13253	8+807	5+	01758	16428	11753	8+703	00443						5+	72748	16478	05953	0+835	977*4
om	47	551	5+	05528	16128	13253	8+713	5+	74468	18118	11154	9+705	92538	5+	92468	12128	07855	9+706	5+	72368	12178	04454	0+605	03558
sen	99	552	55	05654	18218	12753	81715	5+	05468	14128	09954	9+603	00558	50	05463	12125	06654	00806	55	08475	00026	02554	9+507	00558
ünberg/Schl.	148	420	54	05667	16225	12354	86913	04	05690	00014	09955	8+605	00548	04	05690	00007	06459	80907	07	05797	14127	03558	9+605	00608
eslau	117	411	52	73436	22198	12752	8+813	5+	72438	00078	10454	9+805	01528	57	23564	10128	06953	9+807	07	47258	10195	01855	9+504	97558
eiwitz	255	454	5+	72338	00078	11955	8+713	5+	05438	30278	09951	8+708	01538	5+	72328	00078	06954	9+707	56	08965	20275	05056	90701	03578
rschau	107	556																						
lystok	135	555																						
zmannstadt	176	557	52	53434	04128	13054	8+712	5+	72328	00028	10954	0+708	97538	5+	71438	18198	06954	0+708	5+	74158	00078	04255	0+706	03558
blin	206	559																						
akau	216	561	5+	74446	08178	11954	8+713	5+	74338	00078	09954	9+706	96548	5+	72358	00078	07055	9+807	5+	77234	00077	05156	9+701	05568
mberg	330	571																						
rgstationen:	Höhe m	JJJ	CC	wwVhN	DDFWN	PPPTT	UCapp	CC	wwVhN	DDFWN	PPPTT	UCapp	RRTTE	CC	wwVhN	DDFWN	PPPTT	UCapp	CC	wwVhN	DDFWN	PPPTT	UCapp	RRTTE
nnblick	3106	503	04	01953	16244	78964	88905	04	01862	16253	78165	88205	00629	07	01748	24118	75967	8+807	**	48109	24249	73568	8+806	00649
gspitze	2962	416	**	48109	30279	92863	0+906	**	97209	26479	97868	0+703	95439						**	77209	24209	85858	0+606	01709
oitzkogel	2397	506	**	46009	06249	47059	0+707	**	46009	30149	46169	0+801	00599	51	01778	25248	43963	9+807						
hneekoppe	1602	428	5+	72748	46178	25657	0+609	5+	01758	48378	32058	0+805	91589	5+	72748	20578	24061	0+805	**	46109	22379	46564	0+803	91629
uerkogel	1577	862						5+	72103	00078	58362	9+806	**619											
ldberg/Sch.	1493	427																						
höckl	1446	511	**	46009	32249	–	–	5+	03128	26268	43760	00+905	00509						5+	03838	30428	39960	8+702	00419
nzer	1214	519	5+	72508	28278	49660	9+809	**	46109	26379	66561	9+705	99599						**	57399	18544	60564	9+605	99619
chtelberg	1213	419	5+	49408	28448	67854	9+713	**	49109	16429	16340	9+808	00599	**	49109	30649	60160	0+808	**	46009	18549	57967	9+605	01619
ornisgrinde	1166	561	50	04035	20228	77057	96809	**	77209	48179	74758	0+807	30570											
rocken	1141	418	**	46009	22879	72857	0+710	**	76009	18799	91258	0+707	02576	**	46009	20219	67259	0+707	**	77009	22549	67159	0+603	02609
Vasserkuppe	923	423						**	46009	***79	98458	9+806	93569	**	77009	20479	91659	9+812	**	77009	28479	91164	905**	04589
selsberg	915	446	**	46109	51349	97250	0+715	**	46109	51949	94359	0+607	00589	**	77009	59979	89259	0+409	**	77209	10549	89055	0+405	04599
ahler Asten	840	417	**	77009	20579	06956	0+826							**	77009	20479	99756	0+807	**	46109	24479	97957	0+801	10579
ldberg/Ts.	801	424	**	77009	16348	19658	0+715	**	77209	16579	11458	0+809	01588	**	47009	26579	06957	0+806	**	46909	22273	05556	9+401	01588
almit	673	397						5+	72408	18478	16956	9+812	97058						5+	71407	11177	21254	0+801	01578

Berichtigungen

Sämtliche Karten des „Tägli
weiteres nach der von der Z
gezeichnet. (Erlaß RLM, L

Wetterlage von gestern: Sonntag, den 7. Jan. 1945

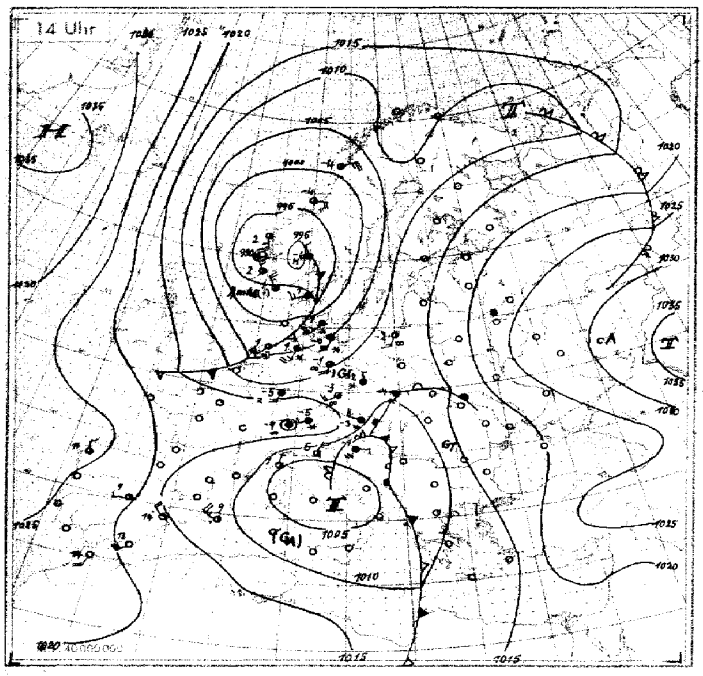

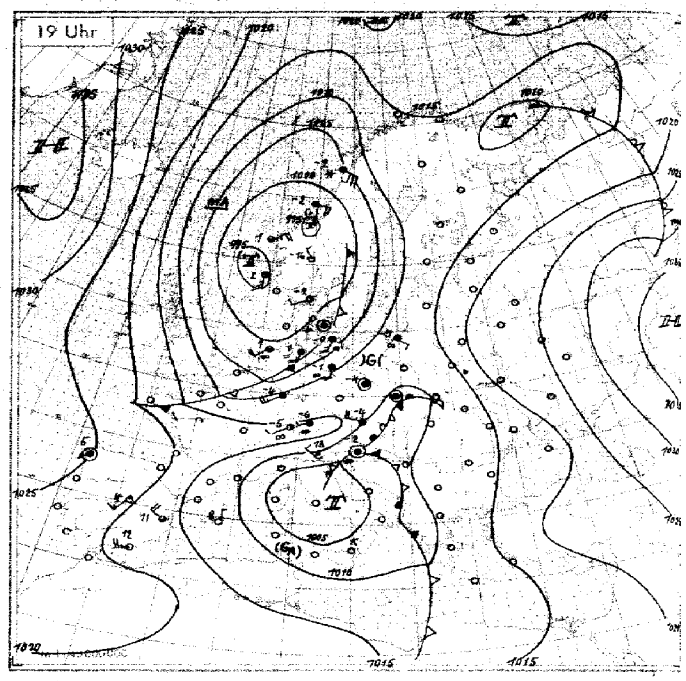

Wetterlage von heute nacht: Montag, 8. Januar 1945.

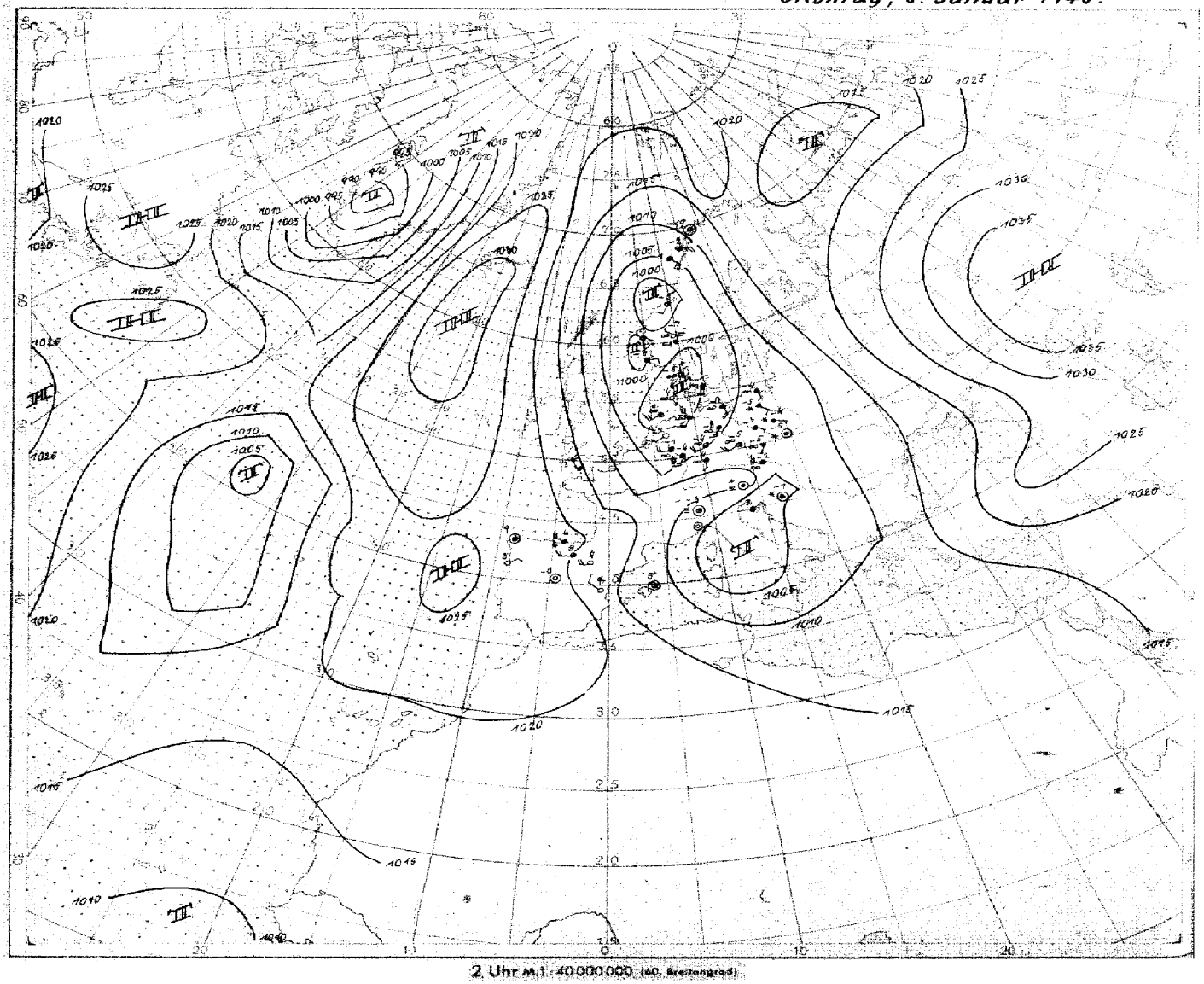

2 Uhr M.1 : 40 000 000 (60. Breitengrad)

Nr. 8

Höhen-Aufstiege

1. Teil

Montag, den *8. Januar* 1945

Seite 5

heute

Schlüssel: Kenngruppe: IIIGG HeHwEaT1T1 | Q1Q2Q3Q4Ea s1 s2 s3 GG | OLLll yy966 | Ha4Ha4Ha4Hr1Hr1 Ha6Hr2Hr1Hr2z2

Hauptisobarenflächen: Ha6Ha6Ta6Ta6Ua6 Ha4Ha4Ta4Ta4Ua4 Ha7Ha7Ta7Ta7Ua7 .... Ha1Ha1Ta1Ta1Ua1 Ha8Ha8Ta8Ta8Ua8 Ha2Ha2Ta2Ta2Ua2 H0H0T0T0U0

Markante Punkte: P1P1TTU1 P2P2TTU2 ....

Pseudopot. Temperatur: 9Q1Q2Q3Q4 Q5Q6Q7Q8Q9 Q1Q2Q3Q4Q5 IIIPiPi

gg = Datum
G2G2 = Uhrzeit (D.G.Z.)

	Ort Kennziffer Höhe	Bordeaux 759	Bodø 010 5 m	Drontheim 017 53 m	Bergen 022 35 m	Kristiansand 032 21 m	Kjeller 041 109 m	Hanstholm 183 29 m	Blaavandshuk 184 15 m	Leeuwarden 010 2 m	Helder 291 52 m	Emden 154 2 m	Helgoland 465 42 m	Unterlüß 181 94 m	Swinemünde 455 10 m	Nest 266 2 m	Gotenhafen 560 36 m	Gerdauen 319 63 m
	gg G2G2	08 05	08 05	08 05	08 05	08 05	08 04	08 05	08 05	08 08	08 04	08 07	08 10	08 05	08 05	08 04	08 04	08 06
TT	41	.	-	.	.	.	.	.	-	.	.	.	.	.	.	-	-	.
TT	96	.	.	.	.	.	.	.	.	.	.	.	.	.	.	.	.	.
TT	225	.	-63	.	-57	-57	-57	-55	-54	-53	-55	-61	-53	-56	.	.	.	-69
TT	300	-56	-44	-55	-56	-56	-56	-55	-54	-55	-57	-57	-54	-56	-62	-58	-60	-56
TT	400	^{8}-55	-49	-50	-53	-53	-50	-51	-51	-50	-52	-49	-50	-48	-46	^{4}-45	-43	^{8}-40
TT	500	11^6-41	12^5-39	-29	-40	-41	11^4-40	-40	11^5-40	16^9-37	-37	-37	-37	-38	-34	23^4-31	25-31	19^0-38
TT	600	9^7-30	11^7-28	12^8-29	12^8-29	-30	10^5-29	11-29	10^6-29	15^0-26	-26	-28	31-28	-28	^{0}-25	19^4-22	23^0-21	17^0-18
TT	700	7^8-22	11^6-19	10^8-21	11^8-20	10^5-20	11^5-18	9^3-20	11^7-19	15^0-16	-17	-20	8-19	-19	-18	15^6-16	20^9-13	23^9-11
TT	800	5^7-15	12^5-9	8^8-14	9^{18}-13	-12	9^7-11	-11	11^8-11	13^0-10	-10	-12	5^5-12	^{6}-12	-11	13^7-9	14^0-10	20^8-5
TT	900	10^8-12	5^7-9	6^9-8	-6	-6	7^0-7	-4	9^8-5	11^0-14	-0	-6	-6	-4	-5	10^7-4	-5	8^9-6
0	950	5	10	4	-	.	5	.	7	11	.	.	7	.	.	6	.	7
QTiTi	Boden	-11-15	2-9	4-14	-2	0-8	1-7	4-5	2-6	9-1	19-0	5-3	10-1	6-3	4-4	1-7	3-5	2-6
HH	41	.	.	.	.	.	.	.	.	.	.	.	.	.	.	-	.	.
HaHa	96	.	-	.	.	(1531)	.	(1548)	.	.	.	(1530)	(1555)	.	.	.	.	.
HaHa	225	.	1011	(1009)	1010	1009	1014	1017	1012	1014	1016	1009	1013	1014	-	(1025)	(1035)	1037
HaHa	300	828	838	830	831	830	835	837	831	833	837	832	831	834	840	861	853	863
HaHa	400	650	659	649	651	649	653	655	649	653	658	652	650	652	660	667	670	677
HaHa	500	506	512	503	507	505	507	509	504	506	511	504	503	505	511	516	518	524
HaHa	600	392	387	378	382	380	382	384	378	379	384	378	377	379	383	387	389	393
HaHa	700	273	277	268	272	270	272	274	268	267	272	268	266	259	272	275	275	279
HaHa	800	176	177	170	173	172	172	172	169	168	172	169	168	170	173	175	175	177
HaHa	900	88	88	81	84	83	83	82	80	79	81	80	78	81	83	84	85	86
HaHa	1000	9.0	8.2	0.5	2.4	1.4	2.2	-0.3	-2.1	-4.3	7.8	-2.1	-3.7	-0.7	1.7	2.9	4.1	4.7
HrHr	41/96	.	.	.	.	.	.	.	.	.	.	.	.	.	.	.	.	.
HrHr	96/225	.	.	.	.	(522)	.	(531)	.	.	.	(521)	(513)	.	.	.	.	.
HrHr	225/500	.	498	(506)	504	504	507	508	508	508	506	505	510	509	.	509	(506)	515
HrHr	500/1000	497	504	502	504	503	505	510	506	510	503	506	507	506	509	513	514	520
P1TTU1	Markante Punkte	.	.	.	.	.	.	.	.	.	.	.	.	22561	.	.	.	.
		.	.	.	.	.	.	20841	.	.	.	.	.	25551	29621	.	.	.
		.	.	.	.	.	.	14571	.	.	.	.	.	35931	31621	.	25661	.
		.	.	.	.	12611	.	25551	.	.	.	.	11521	38091	46891	.	48828	.
		.	.	25571	.	25551	.	28561	.	.	21641	.	17501	44961	37779	.	54780	20601
		.	.	37561	20571	26551	.	38521	.	.	33581	.	20531	59815	63751	.	63680	24671
		.	29631	64857	34561	29571	17561	42911	.	.	35571	.	36541	57801	74661	.	66659	54730
		35601	27631	62778	38551	36551	26571	49921	36571	-	39521	11601	36561	59791	82601	83651	76631	24599
		64727	29651	77668	57829	38531	75646	55849	36531	-	57797	18601	54821	67720	83601	27621	76621	84548
		74699	37621	84619	64757	93541	85688	95611	43991	23551	63728	34581	57811	81617	87551	82537	88551	93548
		26648	86616	97579	91561	95641	84560	97511	96527	39671	46628	95531	74662	84600	96551	84586	92561	98549
		00649	01568	00599	00008	00569	98569	00539	00549	99533	00000	00529	98009	99520	00639	00859	00549	09559

	Ort Kennziffer Höhe	Kopenhagen 181	Helsinge 519	Nürburg 061 630 m	Essen 437 86 m	Erfurt 646 313 m	Berlin 440 57 m	Litzmannstadt 557 170 m	Krakau 551 216 m	Bromberg 240	[illegible] 402	Freiburg 580	Reichenbach 595	München 414 536 m	Pilsen 466 356 m	Wien 501 157 m	Klagenfurt 502 444 m	
	gg G2G2	08 05	08 05	08 07		08 05	08 05	08 05	08 04	08 06	08 05	08 05	08 05		08 06	08 06	08 05	
TT	41	.	.	-		.	.	.	.	.	.	.	.		.	-	.	
TT	96	.	.	.		.	.	.	.	.	.	.	.		.	.	.	
TT	225	-50	.	.		.	-58	.	-57	.	.	-52	-53		-54	.	-58	
TT	300	-58	-59	.		-57	-60	-65	-60	-60	-54	-50	-53		-60	.	-58	
TT	400	-45	-47	^{5}-48		-47	-45	-47	^{7}-43	-44	-51	-46	-44		-46	.	-43	
TT	500	17^9-36	-39	^{6}-36		18^9-36	21^7-33	23^0-33	25^8-30	-31	-39	20^8-44	22^7-32		21^7-33	^{2}-30	28^7-30	
TT	600	11-25	14^9-27	^{6}-26		17^8-25	20^0-23	24^0-20	23^9-20	-21	-29	14^8-26	20^8-23		17^8-24	10^7-20	28^6-20	
TT	700	14-17	13^8-17	^{7}-18		15^8-17	15^0-17	20^8-14	20^9-13	-14	-20	13^0-18	18^9-15		16^0-16	19^5-14	19^0-14	
TT	800	12^8-11	-13	^{9}-10		13^8-10	14^7-9	15^9-9	17^9-7	-9	-12	10^9-2	15^0-15		14^9-9	12^6-9	23^0-10	
TT	900	12^8-9	-5	^{9}-7		8^9-7	7^8-7	9^0-9	8^0-7	-6	-5	9^9-6	13^0-4		9^0-6	9^6-4	8^9-6	
0	950	12	9	-		7	5	6	4	.	.	.	.		4	8	.	
QTiTi	Boden	12-1	10-1	-8		6-6	3-4	5-5	3-5	4-6	7-3	10-4	8-5		2-5	3-7	2-7	
HH	41	.	.	.		.	.	.	.	.	.	.	.		.	.	.	
HaHa	96	(1541)	.	.		.	(1548)	.	(1562)	.	.	.	(1576)		.	.	(1567)	
HaHa	225	1018	(1012)	.		.	1021	.	1029	(1022)	.	1032	1054		1024	.	1052	
HaHa	300	842	836	(841)		848	845	845	853	849	833	850	852		846	.	855	
HaHa	400	659	654	659		666	663	666	670	666	652	663	668		664	.	672	
HaHa	500	510	507	511		518	513	517	518	516	506	514	517		514	520	520	
HaHa	600	384	381	384		394	385	387	388	387	381	387	389		386	390	391	
HaHa	700	272	270	273		282	275	274	274	274	271	276	277		274	277	277	
HaHa	800	173	171	174		182	173	174	174	173	172	177	176		174	176	177	
HaHa	900	83	82	84		93	83	84	84	84	83	88	86		84	86	87	
HaHa	1000	0.9	-0.5	2.7		11.4	6.5	2.5	2.9	2.6	0.8	5.3	4.1		3.2	4.6	5.4	
HrHr	41/96	.	-	.		.	.	.	.	.	.	.	.		.	.	.	
HrHr	96/225	(523)	.	.		.	527	.	(533)	.	.	.	(542)		.	.	(523)	
HrHr	225/500	508	(506)	.		.	508	.	511	506	.	518	517		510	.	512	
HrHr	500/1000	510	507	508		506	511	514	515	513	506	509	513		511	516	515	
P1TTU1	Markante Punkte	.	.	.		.	.	.	.	.	.	.	.		.	.	.	
		.	.	.		.	.	.	.	.	.	.	.		.	.	.	
		.	.	.		.	.	.	.	.	.	.	.		.	.	.	
		.	.	.		29581	.	.	.	.	.	21521	.		.	.	.	
		.	36591	.		39501	.	.	.	.	.	19531	.		.	45861	.	
		.	31581	.		56819	.	.	.	.	33551	28531	.		16531	62687	15991	
		.	38931	.		66697	14521	.	15541	.	38292	37651	.		19541	67666	18588	
		15591	67921	.		85609	25581	28691	29621	.	55811	44961	18511		28752	82586	87601	
		27611	59929	31551		87589	27621	66658	45857	.	75651	75649	37981		63729	84576	36511	
		76618	78634	36541		91579	83569	88570	85579	18651	83611	84699	54787		88570	95611	66568	
		81618	95528	81599		93659	89579	95560	95580	66461	92531	89579	92549		95560	97547	71465	
		00019	00039	94569		97549	99689	98540	98560	99549	99529	93539	93560		96579	98538	95548	

Aufstiege mit Positionsangaben

Länge und Breite

gg = Datum
G2G2 = Uhrzeit (D.G.Z.)

	Ort Kennziffer Höhe	Mailand 302 110 m	Venedig 312 10 m	Parma 304	Mailand 302	Venedig 312	Kanea 737	Windau 473		50 N 21 E	52 N 20 E	55 N 21 E	50 N 06 E	51 N 06 E	57 N 21 E	57 N 21 E	55 N 21 E	54 N 20 E	Lorient 975	Rochefort 201
	gg G2G2	07 17	07 16	07 10	08 05	08 05	08 04	08 04		08 04	08 05	08 05	08 06	07 10	07 16	07 10	07 17	07 15	07 14	07 15
TT	41	-	-	-	-	-	-	-		-	-	-	-	-	-	-	-	-	-	-
TT	96	-	-55	-	-	-	-	-		-	-	-	-	-	-	-	-	-	-	-
TT	225	-	-57	-	-	-59	-	-		-66	-	-	-49	-	-	-60	-	-	-	-62
TT	300	-53	-56	-50	-58	-59	-	-59		-49	-	-63	-50	-57	-55	-56	-62	-57	^{4}-53	-54
TT	400	-40	-41	-39	-44	-46	-	-42		-40	-44	-47	-47	-41	-41	-42	-45	-39	^{9}-34	-40
TT	500	29^8-28	27^9-28	-27	23^4-31	25-31	^{4}-24	22^4-31		-28	-32	-32	-37	-29	-29	-31	-33	-26	^{3}-27	^{4}-27
TT	600	26^7-18	25^8-19	-17	22^4-20	22^5-21	^{0}-15	23^6-20		-17	-22	-20	-28	-20	-21	-23	-24	-20	^{5}-20	-18
TT	700	22^6-11	23-16	-11	20^5-12	^{0}-12	-8	-14		-10	-13	-9	-19	-12	-16	-18	-16	-12	^{5}-11	-11
TT	800	19^7-5	12^9-6	-5	18^5-5	15^8-8	^{8}-1	-9		-6	-8	-4	-13	-8	-9	-10	-10	-7	^{8}-6	^{3}-4
TT	900	17^7-1	16^7+0	-1	13^7-2	-2	^{8}+7	-6		-4	-6	^{9}-2	-7	-2	-9	-10	-6	-4	^{7}+1	+0
0	950	15	14	.	11	-	-	-		-	.	.	-	-	-	-	-	.	.	-
QTiTi	Boden	14-1	12-1	14-1	9-2	6-3	+7	2-5		10	4	7	9	12	-	4	2	0	+3	10-5
HH	41	-	-	-	-	-	-	-		-	-	-	-	-	-	-	-	-	-	-
HaHa	96	-	1579	-	-	(1560)	-	-		-	-	-	-	-	-	-	-	-	-	-
HaHa	225	(1046)	1043	(1052)	(1033)	1031	-	(1028)		1065	-	(1020)	1029	(1040)	(1039)	1034	-	-	-	1055
HaHa	300	868	866	868	858	856	-	855		874	-	849	844	865	862	857	857	869	860	878
HaHa	400	681	679	680	673	672	-	671		684	669	670	658	680	676	672	675	683	693	691
HaHa	500	528	527	527	522	521	(543)	519		530	519	521	510	526	523	527	525	529	540	536
HaHa	600	387	396	395	392	391	410	390		399	390	392	386	398	394	392	397	398	409	407
HaHa	700	282	282	280	279	278	281	276		279	277	277	274	284	281	280	283	284	295	292
HaHa	800	181	180	178	177	177	188	176		178	176	175	175	183	181	181	183	183	193	190
HaHa	900	89	89	87	85	86	95	86		87	86	84	86	92	91	91	92	93	102	99
HaHa	1000	6.1	5.4	4.6	3.3	3.1	9.3	5.1		5.2	5.7	1.8	5.1	9.2	10.3	10.9	9.6	11.5	17.2	14.7
HrHr	41/96	-	-	-	-	-	-	-		-	-		-	-	-	-	-	-	-	-
HrHr	96/225	-	536	-	-	(529)	-	-		-	-		-	-	-	-	-	-	-	-
HrHr	225/500	(519)	537	(525)	(514)	510	-	(508)		525	-	(500)	519	(512)	(516)	514	-	-	-	517
HrHr	500/1000	522	521	522	519	518	(534)	514		525	513	519	505	519	513	511	515	517	522	523
P1TTU1	Markante Punkte	-	06581	-	-	-	-	-		-	-	-	-	-	-	-	-	-	-	-
		-	14521	-	-	13561	-	-		-	-	-	-	-	-	-	-	-	-	-
		-	25581	-	-	24601	-	-		-	-	-	-	-	-	22601	-	-	-	-
		-	34521	-	-	15631	-	26661		-	-	-	-	-	-	24621	-	-	-	-
		25581	46817	-	-	27631	-	49814		26601	-	-	-	-	-	29581	-	-	-	-
		35581	58719	23525	-	38951	-	53784		56621	-	-	22991	28641	25621	56761	-	-	-	-
		45831	62639	27535	-	49820	-	65668		76561	-	26671	27911	18611	53721	63701	39641	-	-	-
		56717	56831	33955	15561	38726		83581		74561	39961	31621	34971	44651	74641	65701	76611	72601	-	-
		44667	76691	43681	27691	68640	-	89561		81561	49841	66621	26971	72611	83561	69681	79671	85561	-	-
		48620	98061	38681	37561	87543	79521	93551		86541	76591	85531	38951	74691	85561	77681	89551	94551	28561	20601
		74957	99041	95005	85525	97621	97041	96521		89542	94581	36537	53861	94011	88601	88571	97581	97581	87510	24641
		99028	01087	99015	99520	00629	00036	01659		97520	99569	39541	57541	00019	00549	09549	00569	99574	02199	02069

Flugzeugaufstiege

	Ort Kennziffer Höhe	heute: Udetfeld 153	Paderborn 077	Kitzingen 717	Wien 501	Neuruppin 214	Lindenberg 425 122 m	Hamburg 403			gestern: Wien 501	Paderborn 077	München 414	Lindenberg 425 122 m	Hamburg 403	Kitzingen 717
	gg G2G2	08 07	08 07	08 07	08 07	08 08	08 06	08 08			07 16	07 14	07 16	07 12	07 15	07 16
TT	41	-	-	-	-	-	-	-			-	-	-	-	-	-
TT	96	-	-	-	-	-	-	-			-	-	-	-	-	-
TT	225	-	-	-	-	-	-	-			-	-	-	-	-	-
TT	300	-	-	-	-	-	-	-			-	-	-	-	-	-
TT	400	-	-	-	-	-	-	-			-	-	-	-	-	^{5}-42
TT	500	-	-	14^5-38	-	19^7-34	-	11^4-40			-	-	24^8-31	-	20^2-33	26^5-29
TT	600	22^4-21	12^3-27	13^5-27	21^7-21	16^7-25	-	9^4-30			24^9-20	-	13^0-21	21^5-21	19^3-22	22^4-20
TT	700	20^8-13	10^4-19	11^5-18	18^4-15	15^8-16	14^9-18	8^5-21			26^0-12	17^4-16	21^6-12	16^5-15	16^9-16	18^3-13
TT	800	16^9-8	9^4-12	7^9-14	13^8-10	12^8-10	14^7-10	7^7-13			19^0-7	15^0-9	13^8-10	13^6-9	14^9-9	13^9-10
TT	900	7^9-7	10^8-5	6^4-6	9^8-5	6^9-6	9^0-7	6^8-7			8^8-6	12^0-3	6^9-8	9^9-7	12^2-4	8^9-6
0	950	4	10	8	7	5	5	6			6	11	6	8	11	6
QTiTi	Boden	7-6	7-3	4-6	2-9	5-4	2-7	6-5			5-6	9-2	6-6	3-6	9-0	4-6
HH	41	-	-	-	-	-	-	-			-	-	-	-	-	-
HaHa	96	-	-	-	-	-	-	-			-	-	-	-	-	-
HaHa	225	-	-	-	-	-	-	-			-	-	-	-	-	-
HaHa	300	-	-	-	-	-	-	-			-	-	-	-	-	-
HaHa	400	-	-	-	-	-	-	-			-	-	-	-	-	679
HaHa	500	(516)	-	510	(518)	510	-	503			(527)	-	526	(524)	517	527
HaHa	600	388	383	384	389	383	-	377			396	(393)	397	394	368	396
HaHa	700	275	273	273	276	271	273	267			282	280	283	282	275	282
HaHa	800	174	174	174	176	171	173	169			181	180	182	182	175	182
HaHa	900	84	84	85	86	82	83	80			91	90	93	92	85	93
HaHa	1000	3.0	2.2	3.4	5.7	0.4	2.0	-2.3			9.9	7.5	12.0	10.5	2.2	11.1
HrHr	41/96	-	-	-	-	-	-	-			-	-	-	-	-	-
HrHr	96/225	-	-	-	-	-	-	-			-	-	-	-	-	-
HrHr	225/500	-	-	-	-	-	-	-			-	-	-	-	-	-
HrHr	500/1000	(515)	-	506	(513)	510	-	503			(517)	-	514	(514)	515	516
P1TTU1	Markante Punkte	-	-	-	-	-	-	-			-	-	-	-	-	-
		-	-	-	54776	-	-	-			-	-	-	-	-	-
		-	-	-	63688	-	-	-			53767	-	-	-	-	-
		-	-	-	64709	-	-	-			57727	-	-	-	-	-
		-	-	-	69658	45907	66695	-			58729	-	-	-	-	-
		-	56873	-	72616	67577	66696	-			69620	61693	51798	-	50532	-
		54728	42743	47914	78628	76649	67708	50904			83560	67065	54749	52764	66658	-
		68648	63744	71675	86568	86579	69699	56843			86580	68689	55750	83586	75629	37965
		76609	78624	72686	88568	87590	86577	86608			86579	99580	68636	86577	74629	72617
		84579	86567	78837	95537	97559	97568	96568			87569	92570	82608	88589	88540	74654
		86589	92540	95538	97537	97569	97549	96548			92569	93529	80670	97538	95525	82590
		97350	89529	98559	99558	00529	99559	00518			99530	99028	99549	00549	00019	99588

Klartexte:

Hamburg, 07.15: 7/10 Ns ab 0.15, 8/10 Ns 0.02-3.8, darin ab 0.7 Vereisung 1, im SW Sc -1.8, 2/10 Ac 3.0 im SE, 2/10 As > [illegible]

Paderborn, 07.16: [illegible]

München, 07.16: co[illegible] 7/10 [illegible] 2.2-4.6, darin Ver[illegible] [illegible]

Lindenberg, 07.12: [illegible]

Wien, 07.16: co^2 n.c.z. -1.5, co^1 n.c.z. 3.0-4.0, [illegible] 1.5, 10/10 Ns 1.5-3.0, darin 2.4 Vereisung 1, [illegible]

Kitzingen, 07.16: co^3 -0.9, [illegible]

Hamburg, 08.08: co^2 n.c.z. -0.3, co^1 0.3-1.8, co^0 1.8 - Wolken, 7/10 Sc-Decke 0.3, 5/10 Sc 0.3-1.8 bes. im W, fern im SE As-Bänke > 0.1(6.5).

Paderborn, 08.07: co^2 -0.5, 4/10 st. Sc 0.5-1.0, 1.4-1.8 Spuren Ac-, fest am S-Horiz. Rasche Aufheiterung vom W- auf 2/10-3/10 Sc bei 8.8.

Udetfeld, 08.07: X, co^2 -1.0, 3/10 Sc 0.0-1.0, im E-Halbr. Eis co -3.0, 9/10 As, Ac 0.4-4.6 darin Vereisung 1, 8/10 Cs > 8?.

Kitzingen, 08.07: co^1 n.c.z. -1.8, geschicht. Sc 0.8-1.6, W-Halbr. fast frei, 4/10 Ac, As 3.0-4.5, dort einz. Ac lent, 2/10 Ac im W.

Wien, 08.07: co^2 n.c.z. -0.7, co^2 0.6-[illegible], im SE Sc Spuren 2.5, 3.3-5.5 8/10 dünn. Ac, im NW-Raum Ac-Wand -4.0, > 5? meist i. E-Halbr. 6/10 Ci fil.

Lindenberg, 08.06: Drachenanstieg: 10/10 Sc, As, St fr 0.75, dunstig, Schneedecke durchbrochen.

Karten vom Frühtermin

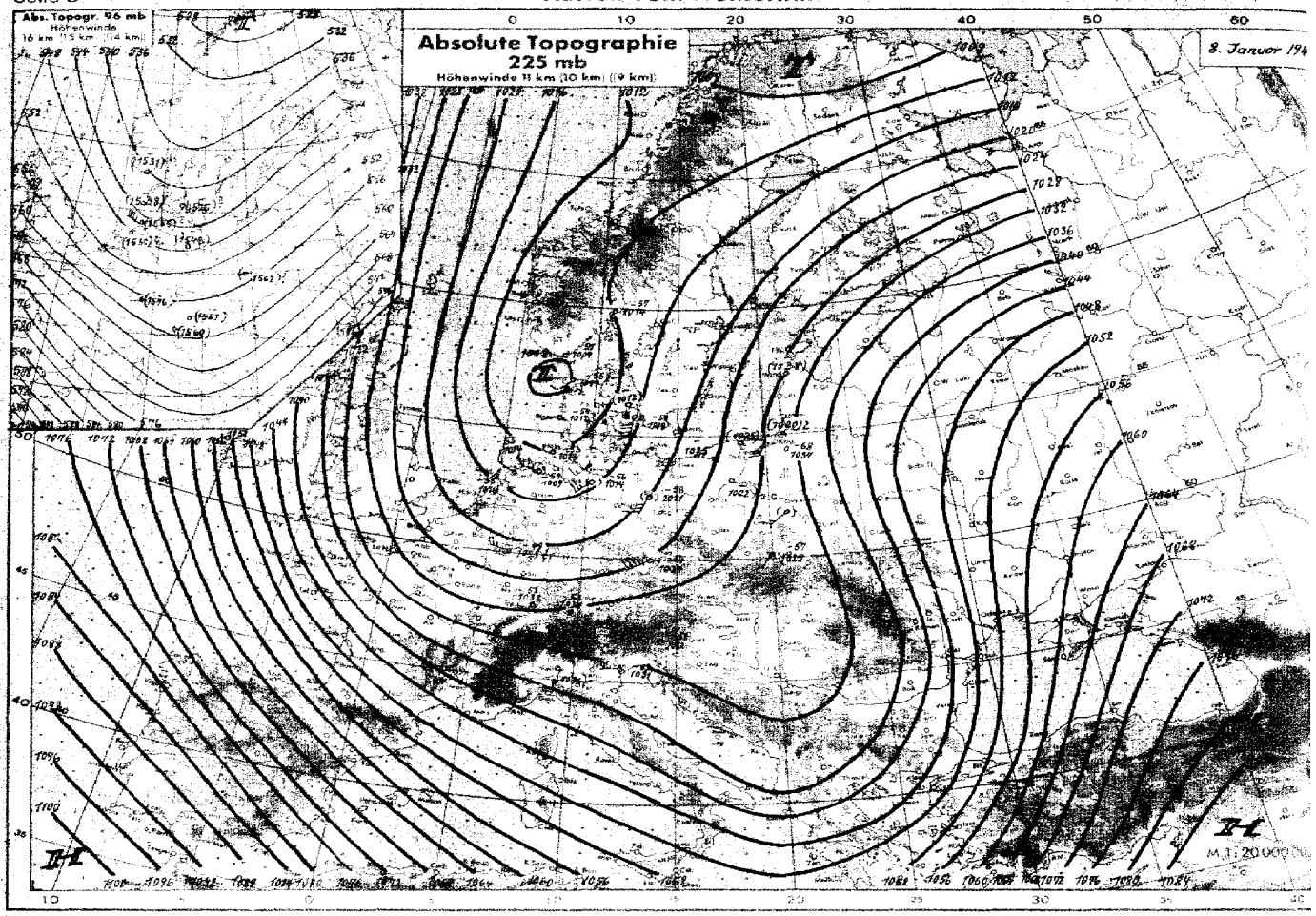

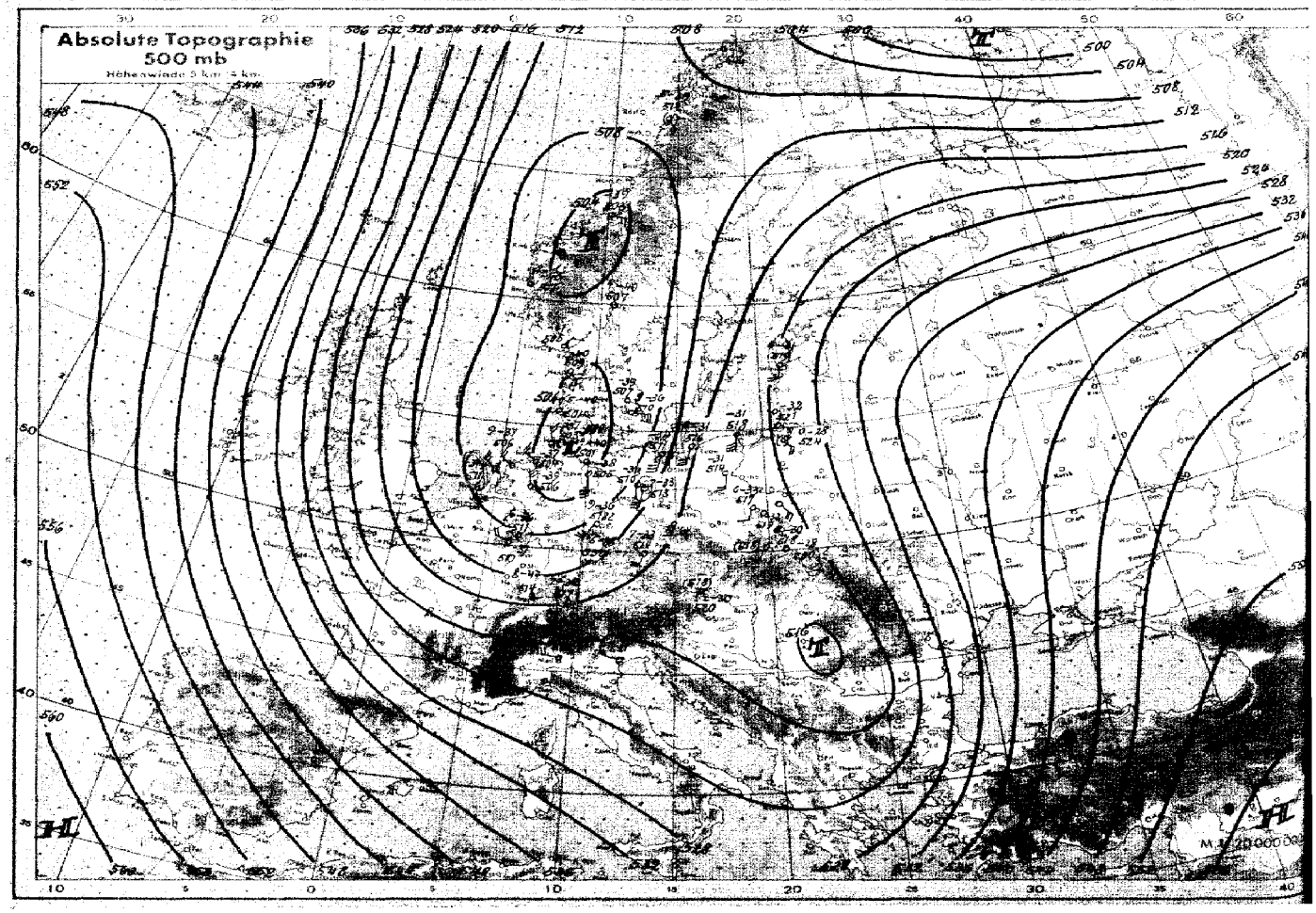

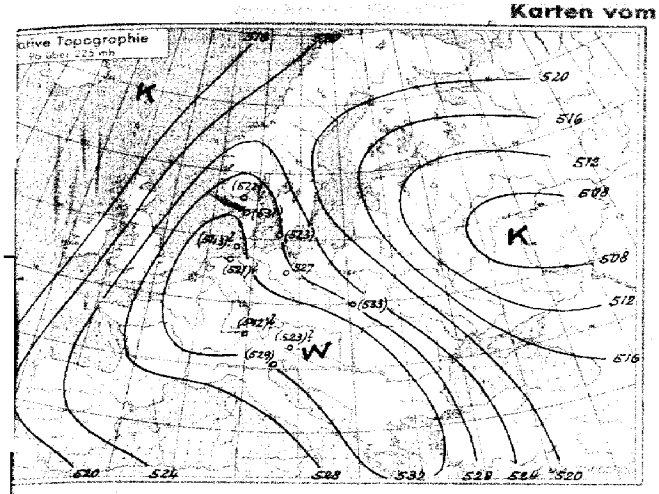

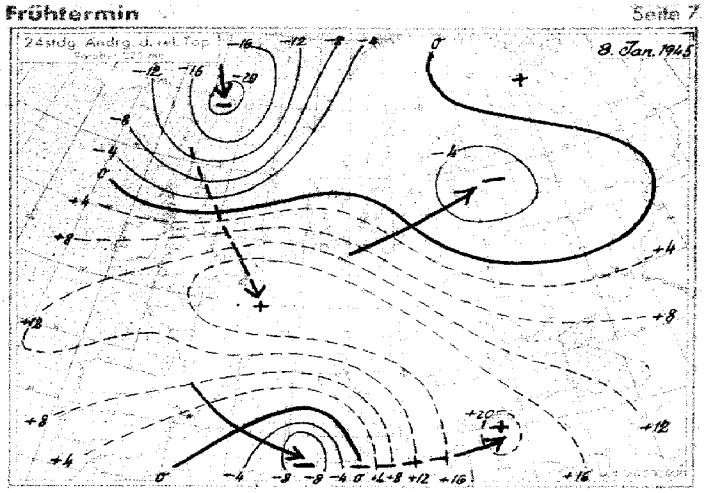

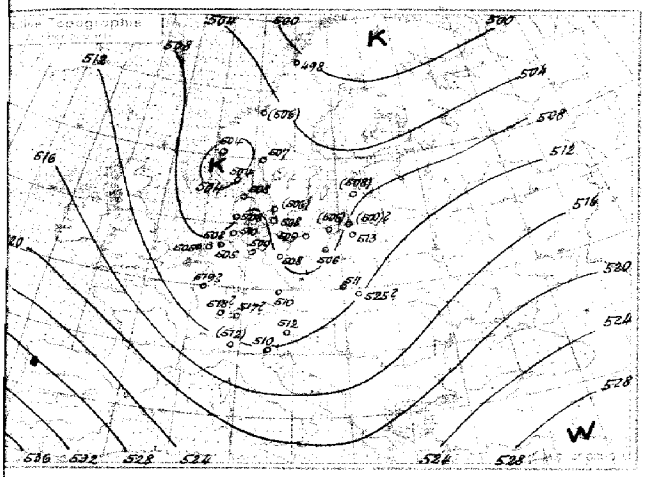

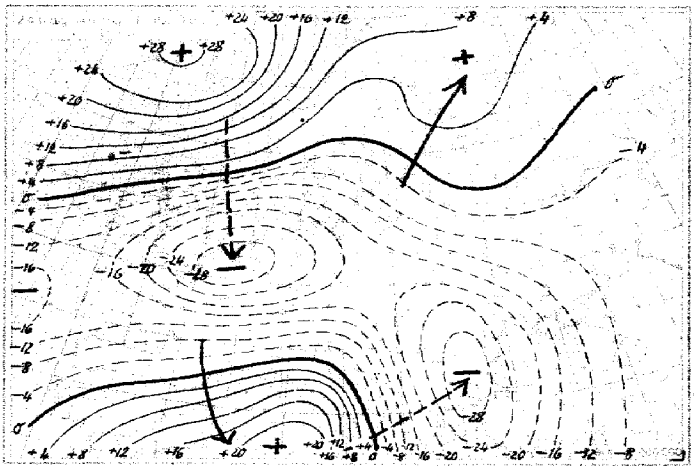

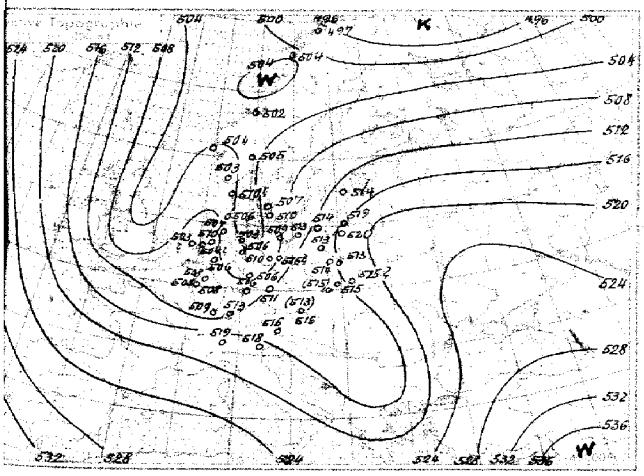

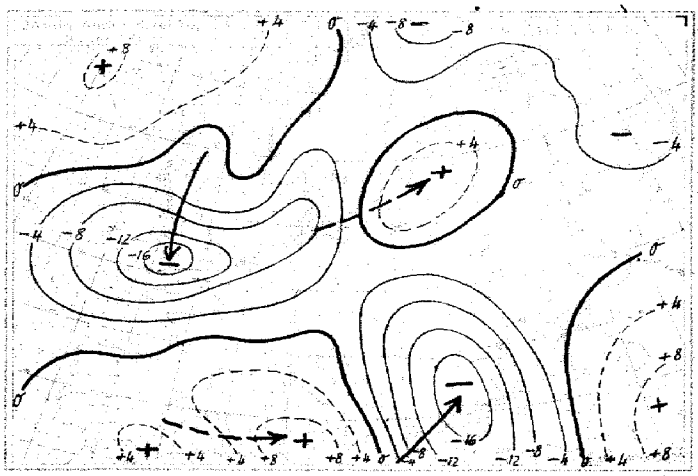

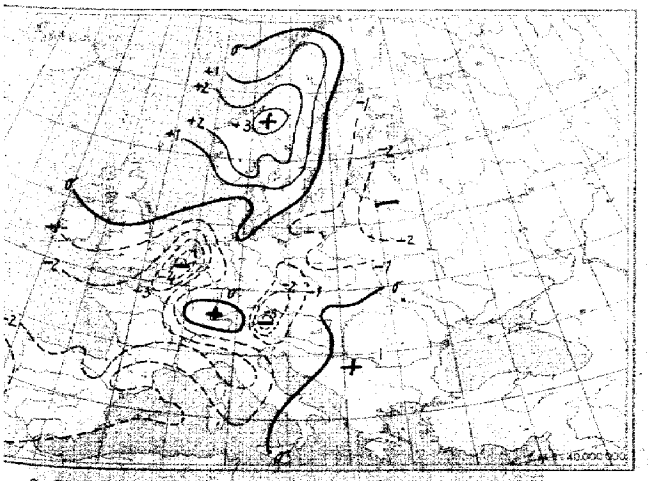

3stündige Bodendruckänderung seit heute 5 Uhr in Millibar

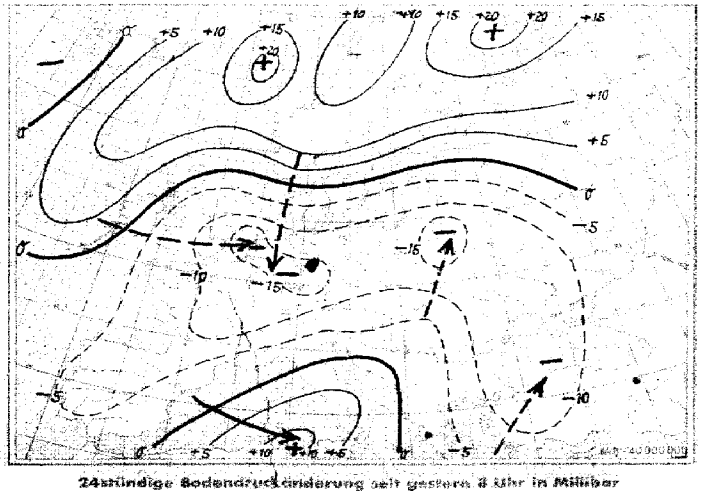

24stündige Bodendruckänderung seit gestern 8 Uhr in Millibar

Nr. 8

Höhen-Aufstiege
2. Teil

Montag den 8. Januar 194_ Seite

Vortag

yy = Datum
GsGs = Uhrzeit (D.G.Z.)

Oberer Teil: OOTT = Relative Feuchte in 10%, darunter Pseudopot. Temperatur in °C und wahre Temp. (°C) an den Hauptisobarenflächen.
Mittlerer Teil: HaHaHa = Höhen der Hauptisobarenflächen in dyn. Dekametern. HrHrHr = Abstand zwischen 500 u. 1000, 225 u. 500, 96 u. 225, 41 u. 96 mb-Fläche.
Unterer Teil: PiPiTTUi = Druck, Temperatur und Feuchte an den markanten Punkten.

Klammern zeigen an, daß der Wert durch Verlängerung der Zustandskurve ergänzt ist.

	Ort Kennziffer Höhe	Tromsö 008 102 m	Bodo 010 5 m	Bergen 022 35 m	Kjeller 041 185 m	Hanstholm 183 29 m	Helsingör 519	Leeuwarden 010 2 m	Helder 291 52 m	Emden 154 2 m	Unterlüß 181 94 m	Swinemünde 435 10 m	Nest 244 2 m	Gerdauen 319 65 m	Nürburg 041 620 m	Siegen 020	Nordhorn 402	Erfurt 444 313 m	Berlin 440 57 m	Litzmannstadt 557 170 m	Krakau 561 216 m	Bromberg 240	Freiburg 580	Reichenbach 686	München 414 528 m	Wien 501 157 m	Klagenfurt 802 464 m	Budapest 561 472 m	Mailand 302	Venedig 312 10 m	Vicenza 732	Kopenhagen 181	Windau 493
	yyGsGs			0717	0716		0717	0717		0716		0716	0716	0717	0717		0717	0717	0717		0716	0716	0717	0717		0717	0717					0717	0718
OOTT	41			-	-		-	-		-		-	-	-	-		-	-	-		-	-	-	-		-	-					-	-
OOTT	96			-	-		-	-57		-		-	-	-	-		-	-	-		-	-	-	-		-	-					-	-
OOTT	225			-55	-55		-57	-52		-57		-	-	-65	-57		-	-	-60		-62	-65	-59	-		-	-56					-59	-64
OOTT	300			-56	-53		-56	-51		-52		-60	-56	7/-57	-55		-56	-57	-56		-57	-60	-47	-56		-63	-55					-57	-57
OOTT	400			-50	-49		-47	0/-45		-41		-45	6/-41	8/-41	4/-43		-46	7/-41	-41		9/-40	-42	-41	-40		-45	-42					7/-46	-43
OOTT	500			15-37	5/14-38		-37	0/13-39		-32		7/-32	7/26-29	8/18-28	8/13-31		0/23-32	5/26-29	8/25-30		9/29-27	-30	5/26-30	4/27-29		-30	-29					8/21-33	6/24-30
OOTT	600			14-28	3/11-28		7/15-26	0/12-26		-22		-27	7/21-21	9/23-20	7/21-21		8/17-25	6/23-20	6/23-19		9/16-18	-21	21-21	4/26-19		-19	0/25-19					8/19-25	0/-30
OOTT	700			8/12-19	3/10-19		4/10-19	0/12-18		-17		-16	7/16-15	4/14-14	8/18-14		0/17-13	6/19-12	8/20-13		9/25-10	-15	7/19-13	6/20-13		-11	9/23-11					4/16-17	9/16-17
OOTT	800			8/12-11	5/9-11		2/8-11	2/11-11		-11		-12	9/13-9	4/16-8	0/17-8		0/17-7	8/16-9	8/12-10		8/19-5	-9	0/13-10	7/13-10		-6	0/15-9					4/15-9	-9
OOTT	900			-5	7/9-5		-5	0/11-5		-4		-5	8/9-5	8/9-5	0/10-6		4/16-1	8/11-5	8/10-5		9/10-5	-8	8/9-5	8/6-8		-6	9/12-4					0/13-4	-9
OO	950			10	6		10	11		-		-	7	4	6		13	7	8		5	-	-	-		-	-					14	2
OOT₀T₀	Boden			11-2	7-4		9-1	9-8		10-0		6-4	5-5	1-6	6-5		10-0	6-6	5-6		5-5	3-6	6-7	4-10		5-5	12-4					12-0	3-5
HaHaHa	41			-	-		-	-		-		-	-	-	-		-	-	-		-	-	-	-		-	-					-	-
HaHaHa	96			-	-		-	1563		(1559)		-	-	(1553)	-		-	-	(1561)		-	-	-	-		-	(1553)					-	-
HaHaHa	225			1106	1114		1018	1023		1034		-	(1034)	1038	1035		-	-	1033		1042	1037	1041	(1044)		-	1044					1023	1037
HaHaHa	300			828	834		840	840		854		849	859	864	859		849	860	860		867	855	865	867		859	864					846	855
HaHaHa	400			648	650		657	655		666		667	674	679	675		667	675	674		682	671	679	680		678	679					663	671
HaHaHa	500			501	503		509	508		515		519	522	526	523		518	523	522		529	519	527	528		527	527					573	519
HaHaHa	600			375	377		382	383		386		388	391	396	393		390	393	392		398	390	397	397		397	397					386	389
HaHaHa	700			264	267		271	272		274		275	278	282	280		278	279	279		283	278	284	283		283	282					274	277
HaHaHa	800			165	168		172	173		174		176	178	182	180		178	179	178		181	178	184	183		181	181					175	178
HaHaHa	900			75	78		83	84		85		87	88	91	89		87	88	89		90	88	94	93		91	91					94	88
HaHaHa	1000			-6.9	-3.8		0.7	1.7		2.4		4.9	6.5	10.1	7.7		4.4	7.0	6.5		8.8	7.3	12.2	12.4		9.7	8.3					2.0	7.1
HrHr	41/96			-	-		-	-		-		-	-	-	-		-	-	-		-	-	-	-		-	-					-	-
HrHr	96/225	•		-	-		-	546		(525)		-	-	(515)	-		-	-	(526)		-	-	-	-		-	(509)					-	-
HrHr	225/500			507	512		510	515		519		-	(513)	512	512		-	-	513		513	518	514	(516)		-	517					509	512
HrHr	500/1000			508	507		508	507		513		515	515	516	516		514	516	510		520	512	515	515		518	519					511	512
PiPiTTUi	Markante Punkte			-	-		-	-		-		-	-	11611	-		-	-	-		-	-	-	-		-	-					-	-
				-	-		-	-		-		-	-	12671	-		-	-	-		-	-	-	-		-	-					-	-
				-	-		-	-		-		-	-	15611	-		-	-	-		-	-	-	-		-	-					-	-
				10561	17531		15581	-		16595		-	-	24651	-		-	-	-		-	-	-	-		27631	-					-	29571
				24541	20541		34541	-		19591		28631	-	27621	-		-	30571	-		16631	13661	-	-		56721	-					-	33571
				27561	20551		48871	-		24561		48641	-	52768	-		-	56758	-		20621	27651	17551	-		69611	-					-	48826
				36571	44931		54818	14521		32991		69661	-	55750	12561		-	63673	-		25651	56661	23591	-		73611	13541					-	66699
				55614	56845		63737	20501		35961		72661	13631	64668	27611		33541	71626	12591		77558	73611	27601	25591		76581	19541					17581	74649
				66729	75645		84591	35511		41801		77631	20691	74608	33641		51810	75638	16551		83548	83571	71627	63664		81351	33531					20581	83581
				85589	92537		87561	46940		45681		78621	56747	89548	55756		54810	87548	25621		86549	94561	75640	65666		85581	74549					24601	87601
				95528	95559		94539	93530		96501		96531	85567	93579	82570		88520	92546	97517		96560	96581	87560	88549		91551	78580					98019	94569
				99028	97530		00009	80000		00000		01508	01528	01559	95550		00010	97576	00517		98549	00559	94558	94568		94538	95529					00010	01539

Höhenwinde

yy = Datum
GzGz = Uhrzeit (D.G.Z.)

Pi = Art der Messung C = Wolkenart Ep = Durchführung der Messung HgHg = Gipfelhöhe PiPi = Art der Messung

HpHp = Mittlere Höhe über NN
DpDp = Windrichtung (N = 36)
vp = Windgeschwindigkeit in Stufen für je 10 km

HpHp DpDp vp	Ort	Bardufoss 739	Tromsö 008	Bodo 010	Bodo 010	Drontheim 017	Drontheim 017	Bergen 022	Bergen 022	Kristiansand 032	Kristiansand 032	Fornebu 039	Fornebu 039	Kjeller 041	Kopenhagen 181	Kopenhagen 181	Hanstholm 183	Hanstholm 183	Blaavandshuk 184	Blaavandshuk 184	Leeuwarden 010	Leeuwarden 010	Helder 291	Helder 291	Emden 154	Emden 154	Emden 154	Wunstorf 176	Wunstorf 176	Unterlüß 181	Unterlüß 181	Wesendorf 188	Karlshagen 285	Karlshagen 285
	yyGzGz					0805	0717		0717	0805	0717				0805	0717	0716	0805	0805	0714	0717	0805			0807	0713	0716	0716	0805	0805				
	Pi C Ep HgHg oder PiPi					77	70810		77	77	24290				99	44	80230	88	88	28293	-	99		•	77	70430	44	80738	80294	99				
	27 km																																	
	21 ..																																	
	16 ..																																	
	13 ..																12.0 2570	2810	12.2 2620							12.5 2870		2580						
	11 ..						10.5 1610								10.7 2150		2560	10.3 2220	2520						2830	26100		2580		10.5 2350				
	9 ..					1020	1520		3430		8.5 2640				19100	21140	2350	1820	2010	8.7 2270	2570	3030			2930	2590	8.9 24100	24100	8.7 2140	2040				
	7 ..					1130	1230		3430	0820	2630				19100	22110	2350	1810	0000	2390	1570	2940			3220	2490	2490	24100	2060	1990				
	5.3 ..					1130	1140		3420	0520	2930				1050	2380	2540	1620	3620	2290	2470	3130			3130	2430	24100	2570	2240	1870				
	4 ..					1240	1130		2320	0710	2820				1740	2360	2740	1120	0410	2560	2550	3130			2720	2550	2570	2560	2240	2050				
	3 ..					1440	1220		2330	0110	2930				1830	2350	2740	0820	0510	2530	2640	2630			2320	2550	2750	2550	2320	2120				
	2 ..					1540	1210		1940	0120	3120				1830	2430	2750	0620	0520	2720	2740	2640			2130	2660	2850	2530	2420	2220				
	1.3 ..					1510	1410		1660	0410	3320				1030	2620	2740	0530	0530	2620	1860	2250			2140	2670	2840	2430	2420	2330				
	0.8 ..					1720	2010		1650	0920	3330				1730	2720	2740	0630	6.5 0620	2920	2950	2150			2140	2650	2930	2400	-	2430				
	0.3 ..					2110	2005		1930	3630	3130				1730	2620	2840	0640	8.0 0910	2980	3060	2150			2130	2550	2940	2140	8.5 2430	2530				

HpHp DpDp vp	Ort	Hamburg 403	Warnemünde 406	Nordhorn 402	Nordhorn 401	Helgoland 465	Jürgenfelde 300	Brüsterort 305	Brüsterort 305	Libau 471	Libau 471	Gerdauen 319	Gerdauen 319	Danzig 405	Königsberg 422	Gotenhafen 380	Gotenhafen 380	Thorn 551	Düsseldorf 002	Bonn 022	Nürburg 041	Münster 067	Kassel 351	Gießen 363	Gießen 363	Köln 436	Essen 437	Dortmund 438	Siegen 020	Staaken 307	Sorau 230	Sorau 230	Stargard 249	Stargard 249
	yyGzGz			0717	0805	0806		0804		0715	0804	0717		0716		0715	0804								0809				0714		0717	0805	0717	
	Pi C Ep HgHg oder PiPi			99	99	28186		87206		80180	85150	77		87206		76806	-								86225				80203		86627	86617	86110	
	27 km																																	
	21 ..																																	
	16 ..																																	
	13 ..																								12.3 2660						12.4 2370			
	11 ..							10.3 2070						9.5 2590											2750						2360		10.2 2190	
	9 ..			8.5 24110	7.5 3320	8.4 2610		1760						8.5 2370		10.8 2270	8.8 1790								2450				2560		2360		2290	
	7 ..			25110	6.5 3640	2710		1760		2370	2050			2290		2270	1770								2250				2580		2250		2270	
	5.3 ..			25110	3560	2620		1750		2350	1950	2360		2450		2250	1860								23100				2660		2250	1850	2250	
	4 ..			2570	3330	2510		1840		2240	1840	2250		1530		2270	1650								2450				2760		2340	1930	2250	
	3 ..			3640	2840	2705		1740		2140	1740	2250		-		2240	1840								2640				2750		2350	2320	2340	
	2 ..		-	2750	2850	2710		-		2040	1830	2140		-		2230	1620								2830				2650		2230	2380	2340	
	1.3 ..			2750	1840	2710		1420		2240	1810	2130		-		2240	1720								-				2640		2530	2510	2540	
	0.8 ..			2730	2760	2710		-		2160	1430	2120		-		2340	1710								2830				2530		8.5 2130	2930	2340	
	0.3 ..			2340	2450	2710		1320		1850	1510	1820				1620	1610								[illegible]				[illegible]		[illegible]	[illegible]	[illegible]	

rden ab 1.1.1940 bis auf
uppe verbreiteten Analyse
vom 21.12.1939).

Wetterlage von heute morgen: Montag, den 8. Januar 1945.

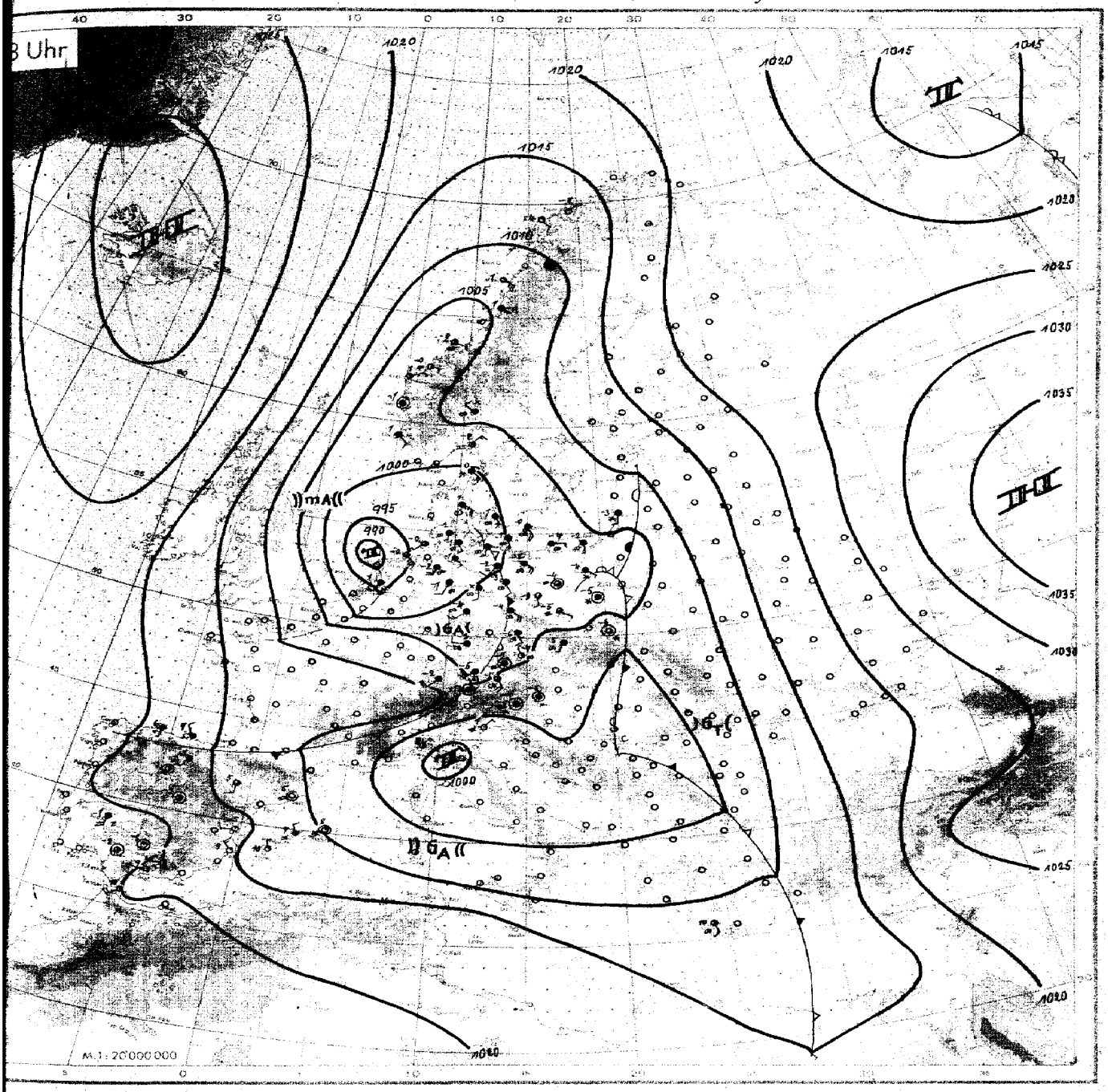

Wetterübersicht

Montag, den 8 Januar 1945

Der kräftige 24-stündige Druckfall über Mittel- und Westeuropa unterlag – soweit das durch Messungen verfolgt werden konnte – offenbar nicht dem normalen Verlagerungsmechanismus. Bis in die Stratosphäre herrschte Westströmung vor; trotzdem führte der anhaltende und großräumige Druckfall zu einer Südverlagerung des Boden- und Höhentiefs von Westnorwegen nach der Deutschen Bucht. Ähnlich wie am 4.1. wurde damit ein Vorstoß der Kaltluft aus dem Eismeer vorbereitet, der diesmal in 2 Zentren aufgelöst erscheint, und der wiederum eine verstärkte Ausbreitungstendenz nach Südwesteuropa aufweist. Das erste Kältezentrum hatte bereits gestern abend Bergen passiert, wo unter Rechtsdrehung des Windes wieder Erwärmung eingesetzt hatte. Entsprechend reagieren die nordwestdeutschen Aufstiege heute früh mit Abkühlung bis zu 10° und durch Rechtsdrehen auf die von Nordwesten nachfolgende Warmluftzunge. Das zweite Kältezentrum war bereits gestern mittag bei den Färöern erkundet worden. Seine Annäherung an den Kontinent muß weiter westlich über die Britischen Inseln hinweg erfolgen. Nordspanien zeigt bereits ein Linksdrehen des Höhenwindes, und wir vor 4 Tagen wird mit dem Einfließen der Kaltluft in das westliche Mittelmeer erneute Wetterbelebung hervorgerufen werden.

Das alte Kältezentrum, das gestern in der Ägäisgegend lag, hat sich anscheinend nach Osten verlagert, und damit ist gleichzeitig die meridional gerichtete Frontalzone, an der Vb-Wellen über Ungarn bis nach Kurland vordringen, nach Osten verschoben worden. Der Warmluft-transport bringt in der unteren Troposphäre über Ostpreußen 5° bis 7° Erwärmung; durch eine Bodenstörungsschicht bleibt dieser Prozeß allerdings den Bodenbeobachtungen verborgen. Im Generalgouvernement, Ungarn und dem östlichen Alpengebiet wird mit dem Abziehen der Frontalzone nach Osten allgemeine, teilweise hochreichende Abkühlung festgestellt.

Die seit Tagen über Deutschland gelegene Höhentiefrinne erstreckt sich nunmehr von dem Höhentief über der Deutschen Bucht nach dem Balkan und scheint mit den stärkeren Entwicklungen über Westeuropa noch eine weitere linksschwenkung vorzunehmen. Die Vb- und Vc-artigen Wellen können dabei noch Westen schwenken und möglicherweise auch auf Südnorwegen übergreifen.

Neben dem so eingeleiteten Umstellungsvorgang über Mittel- West- und Südeuropa steht die Entwicklung großräumiger Aktionszentren. Im Osten ist das warme russische Hoch seit 4 Tagen in einem langsamen, aber beständigen Aufbau begriffen. Mit dem Auffüllen der Tiefdruckrinne längs der norwegischen Küste bei gleichzeitiger Erwärmung gliedert sich ihm ein bis nach Mittelnorwegen reichender Hochdruckkeil an. Andererseits ist anscheinend auch das zunächst kalte Hochdruckgebiet im Raum Island- Ostgrönland im Begriff, sich in eine warme Hochzelle umzuwandeln, von dem die westatlantischen Störungen zunächst nach Norden gesteuert worden. Der von zwei Seiten im Norden beginnende Aufbau hohen Drucks scheint eine Hochdruckbrücke herbeizuführen, deren Beständigkeit jedoch noch nicht abgeschätzt werden kann.

gez. Brauer
Zentrale Wetterdienstgruppe.

Montag, den 8. Januar 19

Ausland

Bodenstationen: Küstenorte ○	Höhe m	JJJ	Gestern 14 Uhr CC	wwVhN	DDFWN	PPPTT	UC app	Gestern 19 Uhr CC	wwVhN	DDFWN	PPPTT	UC app	RR TxTx
Ingöy ○	4	005											
Tromsö ○	102	008	00	00890	32406	09256	79307	00	00990	04100	11557	79305	00569
Bodö ○	17	010	54	02964	06515	02054	60304	57	71865	10628	04652	6x401	97528
Nordöyan ○	37	014	8X	02866	08476	96854	8X304	82	10865	08428	97452	7x303	97288
Drontheim ○	64	017	40	02856	10126	94655	80303	50	71653	00073	96656	80304	97028
Krakenes ○	41	021	22	02772	14576	92002	81120	37	02773	04525	97601	0x316	05757
Utsira ○	50	028	30	02853	30524	93402	73907	30	02854	16514	92802	70403	94483
Lister ○	9	030	94	10855	28587	95801	73702	xx	108xx	16385	96202	6x000	96487
Färder ○	9	036	27	01842	00003	93604	70307	00	00990	26100	96500	80306	00393
Aarhus ○	47	180	04	01790	22444	00501	81701	5x	05643	22323	00451	9x002	99361
Kopenhagen ○	1	181	5X	72428	20578	01501	0x840	5X	05658	30078	01600	90200	97674
Skagen ○	3	182	5x	72538	20528	–	–	30	26833	22273	96852	90302	01385
Hanstholm ○	46	183	80	02845	24585	97302	60803	80	01743	24223	98350	90302	–
Hammershus ○	77	185	5X	05638	18628	05401	0x813	6x	71638	18678	04200	0x602	97461
Helder ○	6	291	6x	27735	26696	04601	9x712	80	05735	24287	01501	99609	–
De Bilt	12	293	5x	64326	20348	06603	00816	24	05752	24484	03802	80704	-
Mailand	119	302	04	05690	32243	09603	80809	08	0998x	28228	09008	80907	02056
Genua ○	2	305	04	02890	02314	04609	56602						
Venedig ○	10	312	57	02664	04527	07005	7x806	04	06900	28122	06113	71503	00060
S. Sebastián	258	350						04	05790	20512	13206	70402	00120
Gijón	13	351											
Madrid	667	353	84	01753	24213	20207	70908	90	01782	20312	22104	70201	00092
Sevilla	7	354	00	00790	22300	2491x	90912	00	00690	22200	25309	50706	00010
Almeria ○	65	355	00	00890	20600	19013	50907	00	00890	22500	18612	60401	00390
Mahon	40	357	84	01753	28554	11109	50904	90	02754	32114	13808	60405	01100
Barcelona ○	42	358	00	10790	24303	12111	31801						
Valencia ○	18	359	54	01951	28313	15914	50840	04	02890	28425	17412	50303	00380
La Coruña ○	57	362	87	02754	32247	26711	81903	6x	51548	00058	25109	9x300	02351
Tetuan	85	028	50	04851	50401	22614	40109						
Funchal ○	110	395											
Teneriffa ○	37	400	54	01853	08114	20519	61902	64	08863	08115	19416	61300	00280
V. Cisneros	6	404	14	01852	06313	16617	52908	60	058x0	32300	15817	60401	00380
Budapest	130	541											
Canea	63	737	53	01873	32314	11115	60707						
Bergstationen:	Höhe m	JJJ	CC	wwVhN	DDFWN	PPPTT	UC app	CC	wwVhN	DDFWN	PPPTT	UC app	RRTTE
Fanaraken	2072	024											
Svandals Flona	1065	026	30	02645	28385	69158	90905	02	03648	28288	71460	8x309	93609

Bodenstationen: Küstenorte ○	Heute 2 Uhr CC	wwVhN	DDFWN	PPPTT	UC app	Heute 8 Uhr CC	wwVhN	DDFWN	PPPTT	UC app	RR TxTx
Ingöy ○											
Tromsö ○											
Bodö ○	5X	02855	08525	07352	6x206						
Nordöyan ○											
Drontheim ○	50	02754	18114	99265	96305						
Krakenes ○						34	02763	06124	01201	00407	0347
Utsira ○						53	03955	10228	01201	82302	00293
Lister ○											
Färder ○	50	01743	01303	00151	09306	xx	04509	02349	03452	0x311	00353
Aarhus ○	5x	72648	02218	98700	9x804	5x	05648	12578	98001	8x801	9949
Kopenhagen ○	5X	05638	18378	00201	9x903	5X	05555	14328	00001	8x601	2413
Skagen ○						6x	73638	12318	99900	9x101	0134
Hanstholm ○											
Hammershus ○						5X	05638	14478	01250	6x803	9236
Helder ○											
De Bilt	50	01752	26102	02451	80902	5X	71536	18478	99101	9x825	–
Mailand	xx	46109	00049	07553	0x606						
Genua ○	00	00290	00000	-	-	50	02865	02325	00604	70811	1182
Venedig ○						09	48390	01103	02601	81801	-
S. Sebastián											
Gijón						6x	64548	16168	17006	0x712	1514
Madrid	01	00790	00000	98250	80607	07	41590	00004	18951	90809	0052
Sevilla						02	01690	00004	21752	80808	2788
Almeria ○											
Mahon	50	01754	00014	11005	90803	54	01853	00013	09108	80906	00030
Barcelona ○						20	04662	00002	10905	60706	00350
Valencia ○	00	00790	28200	17409	50803	04	01890	24243	15405	70807	xxxxx
La Coruña ○	50	02754	00014	23409	80807						
Tetuan						50	01853	53414	19040	75603	00030
Funchal ○											
Teneriffa ○						40	01862	00012	19713	80603	00180
V. Cisneros						50	01853	10113	1xxxx	–	–
Budapest											
Canea						86	05763	14284	11110	70403	02280
Bergstationen:	CC	wwVhN	DDFWN	PPPTT	UC app	CC	wwVhN	DDFWN	PPPTT	UC app	RRTTE
Fanaraken											
Svandals Flona											

Wolkenzugmessungen

yy — Datum
GzGz — Uhrzeit (D.G.Z.)

HuHu = Höhe über NN
DpDp = Windrichtung (N = 36)
vp = Windgeschwindigkeit in Stufen für je 10 k

Ort																	
yyGzGz																	
HuHu																	
DpDp vp																	

Höhenwinde

yy — Datum
GzGz — Uhrzeit (D.G.Z.)

Pi — Art der Messung C — Wolkenart Ep — Durchführung der Messung HgHg — Gipfelhöhe PiPi — Art der Messung

HpHp = Mittlere Höhe über NN
DpDp = Windrichtung (N = 36)
vp = Windgeschwindigkeit in Stufen für je 10 k

Ort	Märk. Friedld. 258	Nest 346	Nest 346	Swinemünde 935	Stettin 404	Magdeburg 408	Lindenberg 425	Berlin 440	Berlin 440	Schkeuditz 449
yyGzGz	08 05	07 16	08 06	07 16				07 17	08 05	
Pi C Ep HgHg oder PiPi	8xx90	-	-	88				99	95234	
HpHp DpDp vp: 27 km										
21 ..										
16 ..								14.4 22 40		
13 ..								22 50	18.7 23 58	
11 ..		10.5 22 70	10.5 24 80					22 50	20 50	
9 ..	16 100	22 30	24 80	24 100				22 70	19 80	
7 ..	4.1 18 80	22 80	22 70	21 90				22 60	19 80	
5.3 ..	18 60	22 50	20 40	22 70				22 50	19 60	
4 ..	18 40	22 40	22 30	23 60				23 40	20 40	
3 ..	18 40	22 40	26 30	23 50				24 40	21 30	
2 ..	18 20	22 40	25 30	24 30				24 40	21 40	
1.3 ..	18 30	23 50	25 40	22 50				22 30	21 40	
0.8 ..	19 30	22 40	23 20	22 50				22 20	21 40	
0.3 ..	21 20	21 50	C	21 30				21 20	21 20	

Ort	Stolp 459	Mockau 620	Nordhausen 636	Erfurt 646	Erfurt 646	Tschenstochau 152	Breslau 411	Bromberg 340	Posen 552	Posen 552
yyGzGz				07 17	08 05			08 06		
Pi C Ep HgHg oder PiPi				77	77			99		
HpHp DpDp vp: 27 km										
21 ..										
16 ..										
13 ..										
11 ..										
9 ..								8.6 17 70		
7 ..				23 50	22 70			17 60		
5.3 ..				23 40	21 50			18 40		
4 ..				25 40	24 50			18 30		
3 ..				25 40	23 50			12 20		
2 ..				32 20	24 60			19 20		
1.3 ..				26 50	24 40			18 40		
0.8 ..				24 50	24 40			17 10		
0.3 ..				20 30	20 20			15 10		

Ort	Litzmannstadt 557	Litzmannstadt 557	Krakau 561	Krakau 561	Rosenborn 982	Roßweiler 983	Roßweiler 983	Neubiberg 760	Neubiberg 760	Coburg 704	Freiburg 980	Kitzingen 747	Bechhach 395
yyGzGz		08 04	07 16	08 09	08 05	07 17	08 05	07 17	08 05	08 05	07 17	07 16	07 17
Pi C Ep HgHg oder PiPi		99	99	99	86620	-	80205	87200	85290	80692	99	80234	77
HpHp DpDp vp: 27 km													
21 ..													
16 ..													
13 ..						21 50							
11 ..				24 20	16 50	21 50	10.3 20 40				29 60	28 60	
9 ..		8-5 19 20		24 20	17 68	20 50	19 50	35 40	8-5 23 60	8-6 21 60	29 60	27 40	32 40
7 ..		19 80	22 30	20 20	18 65	19 40	19 58	34 30	24 90	7.5 20 80	31 50	25 60	32 30
5.3 ..		19 20	24 10	20 20	19 50	20 30	20 40	36 10	22 50	22 70	32 30	27 60	33 40
4 ..		15 20	19 30	21 20	19 40	18 20	22 30	00 00	24 50	22 59	32 30	27 60	32 30
3 ..		16 20	17 30	22 20	20 30	20 20	21 20	02 10	27 30	23 50	30 50	28 50	29 30
2 ..		18 20	15 30	25 30	24 30	23 10	24 10	30 20	26 40	25 48	27 48	27 30	28 20
1.3 ..		08 50	10 30	27 20	00 08	32 05	26 28	27 30	26 20	26 90	26 30	1.5 26 30	27 20
0.8 ..		05 10	07 20	27 20	28 18	09 05	27 30	27 10	25 20	24 20	24 10	0.5 22 50	23 20
0.3 ..		01 05	06 10	26 10	30 10	36 05	25 05	27 05	00 00	22 10	20 05	0.2 19 30	0.6 23 10

Ort	Feuchtwangen 742	Fürstenfeldbr. 758	Lechfeld 767	Memmingen 775	Pek-king 854	Ainring 886	Wien 501	Wien 501	Klagenfurt 502	Klagenfurt 502	Pilsen 666	Pilsen 666
yyGzGz							07 17		07 17		07 17	
Pi C Ep HgHg oder PiPi							88		44		80220	
HpHp DpDp vp: 27 km												
21 ..												
16 ..												
13 ..												
11 ..												
9 ..							8.8 13 60					
7 ..							15 40		6.7 20 60		17 20	
5.3 ..							14 30		19 30		20 30	
4 ..							13 10		20 20		20 40	
3 ..							00 00		15 20		24 30	
2 ..							02 10		01 05		26 20	
1.3 ..							34 40		36 10		28 30	
0.8 ..							33 40		00 00		22 20	
0.3 ..							34 30		00 00		26 20	

Ort	Prag 669	Brünn 675	Preßburg 680	Zipser-Neudf. 686	Brüx 518	Wels 811	Wiener Neust. 830	Wiener Neust. 830	Mailand 302	Mailand 302	Genua 305	Venedig 312	Venedig 312			52N 20E	57N 21E	50N 21E	55N 24E	54N 20E	52N 20E
yyGzGz									07 17	08 05		07 16	08 05			08 05	07 10	07 15	07 17	07 15	07 17
Pi C Ep HgHg oder PiPi									44	44		77	77			–	–	–	–	–	–
HpHp DpDp vp: 27 km																					
21 ..																					
16 ..																					
13 ..																					
11 ..									4.0 36 70												4.3 18 10
9 ..									7.8 36 50				28 70						8.5 24 60	8.5 22 40	4.3 18 70
7 ..									6.7 08 00	5.8 26 100			28 50			4.7 15 50	23 60		26 80	23 70	20 40
5.3 ..									36 30	28 90		00 00	29 30			17 50	23 40	15 40	24 80	23 50	24 30
4 ..									04 30	31 40		00 00	28 20			17 90	22 90	16 30	22 60	22 50	19 30
3 ..									24 20	38 40		00 00	30 10			18 40	22 40	16 30	21 40	20 50	19 30
2 ..									34 20	52 40		23 30	36 05			18 30	24 30	17 30	24 30	19 30	18 20
1.3 ..									26 20	32 30		25 30	05 30			15 20	20 30	14 20	20 30	12 20	14 10
0.8 ..									27 20	33 20		25 30	40 10			16 20	20 20	09 10	18 20	14 40	13 20
0.3 ..									32 10	33 10		21 30	41 10			17 10	18 20	6.8 08 10	15 20	17 20	11 10

...ang: 70 Nr. 9 –

Täglicher Wetterbericht

des Deutschen Reichswetterdienstes

Herausgegeben von der Deutschen Seewarte

Verlagsort Hamburg

Dienstag, den 9 Januar 1945

Erläuterung: Die Beobachtungen sind sämtlich in der Form der 1935 in Warschau beschlossenen Einheitsschlüssel wiedergegeben. Kurze Erläuterungen zu den einzelnen Ziffern werden zu Beginn jedes Vierteljahres beigegeben. Ausführlich finden sie sich in „Anweisung zur Verzifferung von Wettermeldungen", herausgegeben vom Reichsluftfahrtministerium. Alle Zeitangaben in DGZ.

...schland			Gestern 14 Uhr					Gestern 19 Uhr						Heute 2 Uhr					Heute 8 Uhr					
Stationen: ...s o	Höhe m	JJJ	CC	wwVhN	DDFWN	PPPTT	UC app	CC	wwVhN	DDFWN	PPPTT	UC app	RR	CC	wwVhN	DDFWN	PPPTT	UC app	CC	wwVhN	DDFWN	PPPTT	UC app	RR
...g-Fu.	18	403	5X	05645	46326	98951	8X703	50	05544	06224	99351	80102	00023	00	08490	08300	97254	90302	04	05493	08323	01656	80307	00563
...g/Fgh.	41	400	5X	05538	42228	98751	0X801												00	41490	10340	02555	90309	94598
	28	460	57	02744	42425	99201	0X911	52	76654	49176	99353	8X801	97005	52	05644	42224	00452	80303	03	05592	08302	02354	80307	00565
...ndeo	1	406	5X	74428	44478	99751	9X601	5X	74448	44478	99752	0X300	01148	50	05545	44475	01702	9X303	51	05653	10404	03758	9X310	02168
o	1	464	5X	72548	44378	00351	9X703	5X	72548	44478	01152	8X301	01268	00	05590	44470	03353	80304	00	05490	14300	05055	90306	01248
...nd	16	451	5X	22746	42436	98051	9X300	50	01534	40324	99352	00307	00547	50	72547	00077	00653	9X000	XX	44209	42449	01655	0X306	95567
...d o	50	465	5X	03735	40228	96851	0X202												50	05434	08444	00653	00304	00247
o	6	401	5X	05638	37728	96951	9X403	60	08433	06428	98652	00104	00348	50	41304	XX845	99052	90401	5X	05445	04625	99352	00409	00348
	4	442	50	05765	44225	97710	80803	01	08490	08324	97752	05301	10023	5X	45648	18378	97752	9X801	5X	05458	08228	98652	8X502	00533
...n	22	402	5X	94648	44278	93151	0X807							5X	03648	18228	95952	9X300	5X	71648	08278	96352	9X302	03539
	178	187	5X	92438	46478	-	-	5X	72438	42478	-	-	-						5X	23538	42478	97653	9X304	01548
...r	51	421	43	05664	42324	98600	70703	5X	74458	40328	98152	9X401	97008	5X	05558	40478	98152	8X701	54	55655	40435	98353	80300	97548
...rg	45	408	50	23443	46275	00651	90300							00	05590	44200	01556	80301	00	05590	40303	02458	85303	00589
	123	437						3X	76228	47688	-	-	-						XX	77409	22379	96854	0X407	05549
	48	436	5X	05635	46477	96451	0X811	5X	23438	49678	92700	0X810	04028	5X	72338	24278	94452	0X302						
	202	407																						
	265	049	5X	XXX48	42378	01752	0X712	5X	71538	48578	98751	XX806	99580	5X	72538	20478	97950	XX403						
	289	351	50	05635	48577	00054	90806	XX	77209	48379	98061	6X503	92538	5X	71628	44278	-	-	5X	05438	46278	98053	9X300	91538
.../M.	111	412	5X	74438	20578	02354	9X705	5X	05448	48678	00753	9X802	06529	5X	72448	46728	97952	8X707	5X	22438	48478	98452	9X202	03539
...ken	189	441	5X	74438	46478	03953	9X613	5X	74498	46428	01352	9X706	03XX8	5X	72538	46378	98451	0X707	5X	03748	20128	01053	8X405	02XX8
...g	315	426	5X	03758	12328	XXX52	8X8XX	50	02755	22225	XXX54	808XX	00528											
...d	538	516																						
...g	151	219																						
...n	427	443	14	02851	20425	05254	88706	07	02890	48324	03854	70703	-	00	05690	48300	03255	70805	57	71655	48348	01255	8X502	00568
...shf.	400	444	50	02754	20254	07853	60903	50	05753	20443	07053	60802	92458	5X	05768	44418	05254	7X803	5X	72068	06428	04055	8X504	97578
...h	526	414	52	05644	26478	06454	7X201	52	05553	20228	06856	7X901	97538	5X	05668	46208	05858	8X703	5X	03758	44378	04257	8X803	97598
...k	573	507	5X	72455	00078	-	-	5X	08338	00078	07559	9X302	95XX9	5X	08438	00028	07759	9X309	50	0549K	00031	07961	80300	XX619
...nde o	3	455	50	05457	44327	00752	88902	5X	05558	42228	04953	9X303	00458	50	05553	44403	03853	90303	50	05443	14203	05956	90208	00443
	1	404	53	05554	42227	01952	8X803	5X	05668	46428	02952	8X205	00524	00	05X90	40420	04855	90303	00	05590	00008	06458	07205	00584
	70	450	5X	71538	48278	00453	9X903	5X	71538	48278	00652	9X302	97528	00	05390	42400	02658	00303	00	05490	42208	03958	87303	00608
	48	440	5X	05555	48328	00951	8X603	10	05690	44220	02054	90406	97544	00	08390	42300	03356	90201	07	08395	42206	04457	96404	00584
...itz	131	449	54	23645	20576	01200	8X400	00	05590	46400	01654	80901	00008	00	05690	42300	01955	80300	51	08363	42305	02356	86203	00574
	320	646	14	02753	20375	01152	70203	50	05642	48422	01155	70602	97518	00	05590	46400	00056	80603	04	05494	46414	00656	80802	00578
	230	410	5X	08347	44277	01953	8X704	57	05453	40424	03053	70304	01598	00	08390	42300	04368	90604	5X	08458	44418	03457	8X504	00598
	449	458	5X	05747	20427	-	-	50	05643	48523	-	-	-	5X	05668	48428	04357	0X003	54	05663	48424	-	-	-
	363	669	5X	00438	20478	03753	8X903	51	05454	20325	05455	80304	97538						02	05488	42228	05457	8X203	00579
	408	670						5X	05458	30478	05756	0X205	02528	00	08390	00000	05156	90703	5X	05568	30208	04456	7X601	00578
	263	676	54	05564	26425	04854	86603	5X	05458	00028	05556	9X201	0X538	5X	72468	00078	05557	9X605	5X	73228	28478	05156	0X501	03589
	302	865																						
	434	508	5X	74348	44478	06654	7X500	5X	05558	00078	07658	0X800	05539	5X	05568	42128	06958	9X803	5X	05768	40328	05750	8X301	-
	157	501	07	05490	04427	04052	7X706	5X	23668	24478	04852	7X401	97528	5X	72558	26278	05552	9X200	51	41365	00078	05556	8X203	95568
	334	505	5X	92368	00078	-	-	XX	77009	00079	05053	0X303	08539	XX	77209	00079	04754	0X811	5X	23358	00078	05055	9X301	08551
...urt	449	502	5X	74338	00078	04557	9X806	XX	77209	00079	03753	0X900	06529	XX	77209	00079	02954	1X702	XX	77309	00079	04655	8X405	-
...alde o	7	429	40	02575	40445	02952	90603	00	00590	00040	03554	40303	00054						5X	03568	40418	07554	9X206	00054
	15	405	5X	72738	00078	03053	9X705	5X	41358	48273	05955	9X409	02538	00	18490	20120	06756	90205	XX	46049	03069	08357	9X204	00588
...erg	20	422	5X	72538	06178	03052	9X803	5X	05453	48178	04263	8X406	02528	5X	05638	46428	07954	7X340	5X	05548	06228	08454	9X301	00558
o	3	447	5X	05648	08228	03251	0X807	3X	05648	00078	04451	0X305	97XX8											
	47	551	52	72344	00078	03753	8X602	60	45345	44475	05357	09209	01528	XX	46109	00049	07358	9X203	5X	72338	04448	07556	5X501	01618
	99	552	07	05594	46425	02451	86703	5X	08458	00028	03753	1X205	00518						XX	77209	06379	05758	0X203	97588
...g/Schl.	148	420	57	23664	46427	02353	8X908	5X	05658	46428	04054	8X102	97538	00	00790	16400	05664	80300	5X	42658	46478	04457	9X803	91638
	117	411	04	05594	44425	02751	62804	5X	05458	20428	04253	9X304	00518	5X	08468	40028	05065	9X701	5X	77248	46478	04855	0X404	03558
	255	454	05	05595	22428	02952	77705	00	08390	46240	05059	80203	00528	50	08373	00043	05257	90704	XX	48209	00079	04355	9X200	01608
...au	107	556	5X	05655	48277	-	-	5X	08338	48448	-	-	-						5X	08438	04448	-	-	-
...k	135	555																						
...nstadt	176	557	5X	23457	00077	03353	8X902	00	47290	00040	05658	90307	02538						5X	47257	06377	04854	9X703	96638
	203	559																						
	216	561	5X	08354	41277	03954	8X603	50	08354	08014	05055	80105	97538	5X	71345	00078	05354	9X001	XX	48109	40479	04054	0X701	96558
...g	330	571																						

Stationen:	Höhe m	JJJ	CC	wwVhN	DDFWN	PPPTT	UC app	CC	wwVhN	DDFWN	PPPTT	UC app	RRTTE	CC	wwVhN	DDFWN	PPPTT	UC app	CC	wwVhN	DDFWN	PPPTT	UC app	RRTTE
...ck	3106	503						XX	77409	04579	70234	8X701	02689											
...ze	2962	416	57	49285	26478	83973	0X707	07	03995	30348	83873	88300	04689	XX	77109	32229	83473	8X801	5X	426X8	30278	82572	0X300	04739
...ogel	2397	506	XX	77009	04479	40063	0X805	XX	77009	04479	39367	0X501	02639	XX	77009	04779	38268	0X602	XX	46009	46479	38468	0X301	03699
...koppe	1602	428	50	04843	23575	16059	96404	5X	03748	32448	16864	0X304	97599	00	05790	14340	17662	90304	XX	77009	44679	16363	0X801	01639
...gel	1577	882																						
...g/Sch.	1498	427	30	77409	51889	31862	00907							XX	77009	53879	29461	00705						
	1446	511	52	74426	20278	37559	90706	5X	74428	02278	37859	9X205	-						XX	46209	28249	36761	9X201	04639
	1214	519						5X	05548	26278	60664	0X401	01599						5X	05618	20428	59362	00401	-
...erg	1213	419	5X	72548	26348	58759	0X301	5X	05638	26478	58061	9X302	94589	00	05690	36500	58962	90901						
...rinde	1166	561	54	05725	05476	67459	01805	XX	77109	20479	66360	0X802	96599	XX	77109	46579	64059	0X807	XX	77109	48479	63958	0X300	04609
...h	1141	418	XX	77009	48749	64756	4X903							XX	46009	48849	64060	9X401						
...kuppe	923	423	XX	46409	20349	90958	9XXXX																	
...rg	915	445	XX	44409	53679	87758	0X906	XX	46409	41949	86059	0X603	92559	XX	46009	53949	85959	0X703	XX	45409	51879	85759	0X401	01549
...Asten	840	417						XX	77409	46579	94458	0X803	01559	XX	77409	44779	XXX57	0X805	XX	46009	46479	04456	1X403	02589
...g/Ts.	801	424	XX	77009	46549	04358	0X807	XX	77009	46579	02957	8X801	01589	XX	77009	46679	01250	0X603	XX	46009	20479	01957	0X404	08579
	673	397												XX	77209	51779	46755	9X803						

Berichtigungen

Sämtliche Karten des „Tägli
weiteres nach der von der Z
gezeichnet. (Erlaß RLM., L

Wetterlage von gestern: Montag 8. Jan. 1945.

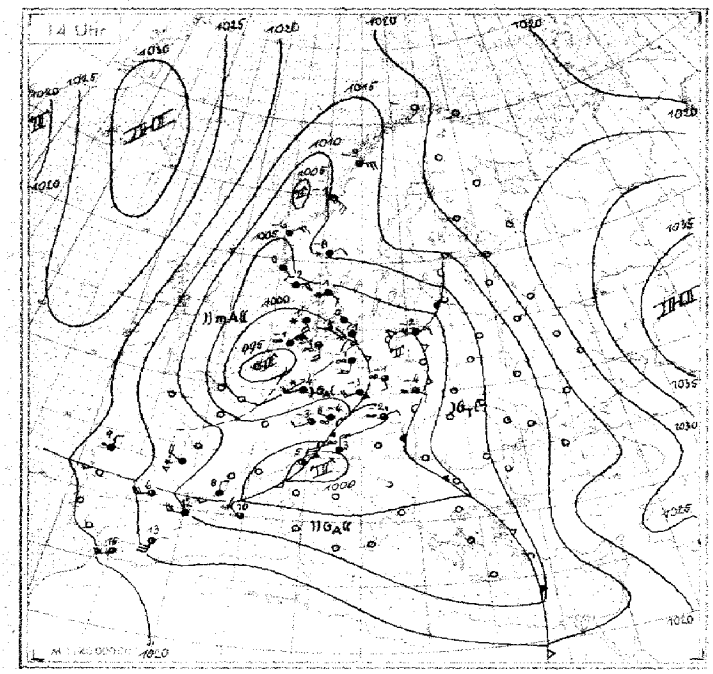

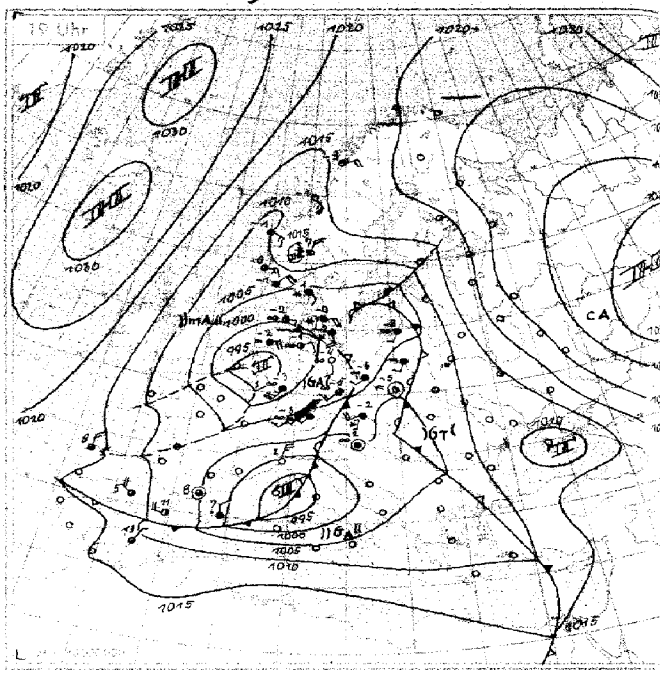

Wetterlage von heute nach: Dienstag 9. Januar 1945.

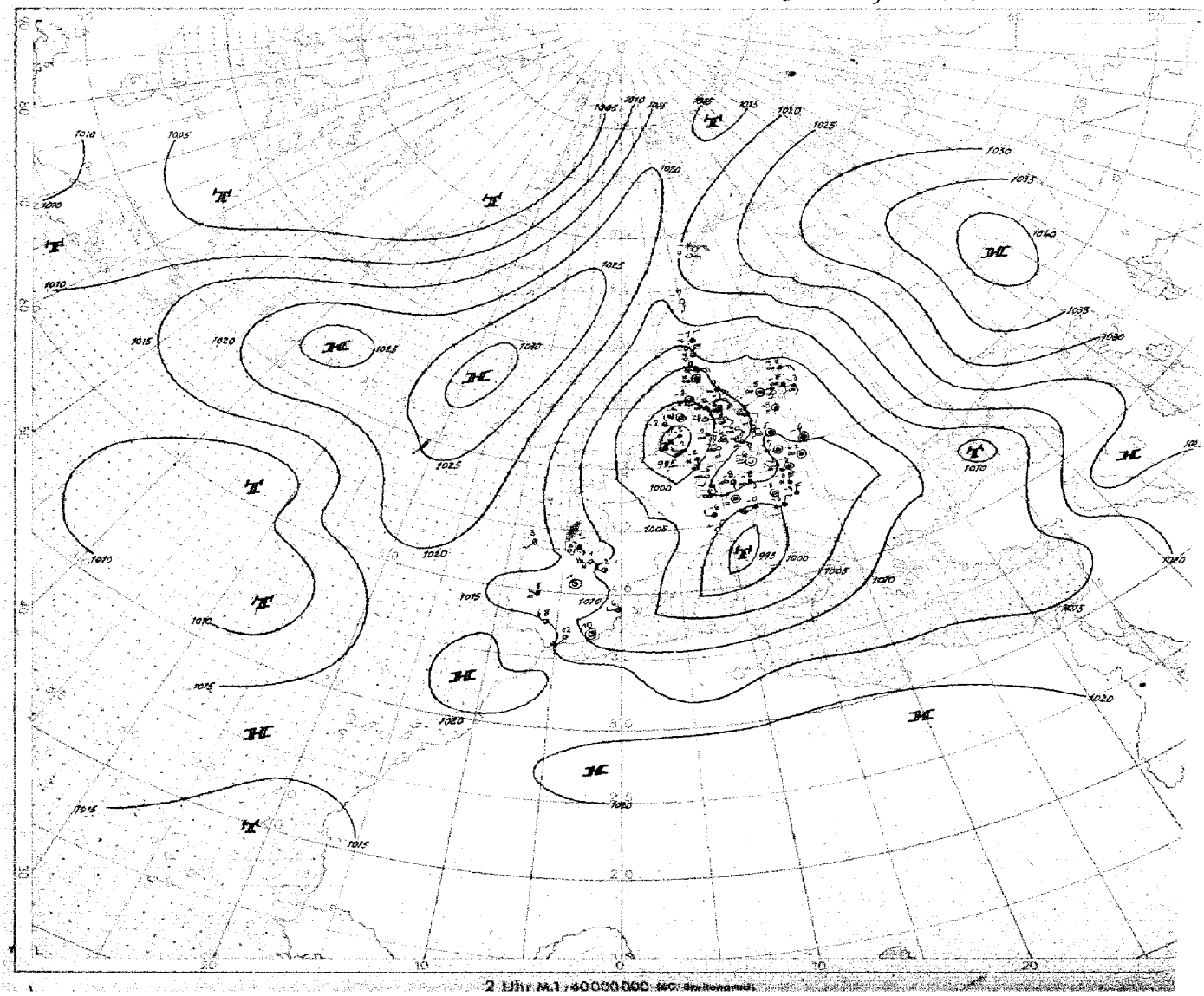

2 Uhr M.1:40000000 (60. Breitengrad)

Nr. 9 **Höhen-Aufstiege** *Dienstag* den *9. Januar* 1945

1. Teil Seite 5

heute

Schlüssel: Kenngruppe: I I I G G $H_eH_eE_aT_1T_1$ | $Q_1Q_2Q_3Q_4E_a$ $s_1 s_2 s_3$ G G | Q L L i i y y 9 G G | $H_{a0}H_{a0}H_{a1}H_{r1}H_{r1}$ $H_{r3}H_{r3}H_{r4}H_{r4}z_a$

Hauptisobarenflächen: $H_{a1}H_{a1}T_{a1}T_{a1}U_{a1}$ $H_{a2}H_{a2}T_{a2}T_{a2}U_{a2}$ $H_{a3}H_{a3}T_{a3}T_{a3}U_{a3}$ .... $H_{a7}H_{a7}T_{a7}T_{a7}U_{a7}$ $H_{a8}H_{a8}T_{a8}T_{a8}U_{a8}$ $H_{a9}H_{a9}T_{a9}T_{a9}U_{a9}$ $H_nH_nT_nT_nU_n$

Markante Punkte: $P_1P_1TTU_1$ $P_2P_2TTU_2$ ....

Pseudopot. Temperatur: $9Q_0Q_0Q_0Q_0$ $Q_1Q_1Q_1Q_1Q_1$ $Q_2Q_2Q_2Q_2Q_2$ $IIIP_iP_i$

— Datum
Gz = Uhrzeit (D.G.Z.)

Ort (Kennziffer, Höhe)	Bardufoss 734	Bodö 010 5 m	Drontheim 017 83 m	Bergen 022 35 m	Kristiansand 032 21 m	Kjeller 041 189 m	Hanstholm 783 39 m	Blaavandshuk 184 14 m	Leeuwarden 010 2 m	Helder 291 32 m	Emden 154 2 m	Helgoland 465 42 m	Unterlüß 181 94 m	Swinemünde 455 10 m	Nest 264 2 m	Gotenhafen 550 16 m
uu G.G.	09 05	09 05	09 05	09 05	09 05	09 04		09 05	09 05	09 04	09 05	09 11	09 05	09 05	09 04	09 04
41	-	-	-	-	-	-		-	-	-	-	-	-	-	-	-
96	-	-	-	-	-	-		-	-	-	-	-57	-	-	-	-
225	-	-	-61	-	-	-51		-51	-56	-	-	-55	-59	-	-61	-
300	-	-56	-58	-58	-60	-60		-56	^{4}-54	-54	-53	-60	-59	-61	-61	-60
400	-	-46	-45	-47	-49	-46		-50	^{6}-45	-51	-50	-50	-51	-50	^{5}-46	-44
500	^{7}11 -41	^{5}18 -35	-36	19 -28	-36	^{7}21 -33		-39	^{5}-36	-40	15 -37	-37	-38	-36	^{6}21 -33	^{7}22 -33
600	^{8}10 -29	^{6}13 -26	18 -24	^{8}14 -27	-26	^{7}18 -23		^{4}12 -28	^{7}19 -28	^{7}11 -29	^{7}14 -26	^{7}14 -27	14 -26	-26	^{7}17 -28	^{2}21 -22
700	^{8}10 -20	^{7}10 -20	^{5}12 -18	^{6}10 -20	-20	^{8}14 -17		^{6}11 -19	^{6}11 -19	^{4}9 -20	^{6}13 -17	^{5}12 -18	12 -18	^{6}13 -18	^{7}15 -16	^{7}16 -15
800	^{8}6 -14	^{8}7 -14	-14	^{5}7 -13	-15	^{9}9 -12		^{0}10 -12	^{9}11 -12	-12	^{2}13 -10	^{3}9 -12	^{9}9 -12	^{3}9 -8	^{8}14 -9	10 -11
900	^{6}6 -7	^{9}2 -10	-8	-9	-7	^{8}8 -6		^{8}9 -6	^{0}4 -2	-6	-6	^{7}6 -6	-7	^{7}6 -0	^{0}8 -7	-8
950	3	0	-	-	7	7		9	6	-	-	8	-	5	6	-
Boden	-8 -11	-15 -16	0 -10	0 -10	6 -3	4 -4		8 -2	1 -6	5 -4	3 -5	9 -3	1 -6	2 -6	4 -6	-2 -7
41	-	-	-	-	-	-		-	-	-	-	(2058)	-	-	-	-
96	-	-	-	-	-	-		-	(1540)	-	-	1540	-	-	-	-
225	-	-	1029	-	(1016)	1026		1014	1014	(1011)	(1011)	1011	1010	(1014)	1020	(1021)
300	-	854	853	844	860	861		832	834	830	834	832	834	837	846	849
400	-	671	671	663	660	665		653	650	649	654	654	655	659	665	666
500	519	522	521	515	512	519		506	503	503	505	506	508	511	516	516
600	394	395	393	387	386	391		381	388	388	381	380	382	385	385	387
700	284	285	282	277	275	279		270	267	267	720	269	271	272	276	275
800	185	187	183	178	177	180		172	168	169	170	170	170	174	176	175
900	97	98	94	89	88	91		82	79	79	81	81	81	85	86	86
1000	16.3	18.4	13.8	8.8	6.7	9.2		0.5	-2.2	-2.0	-0.6	-0.6	-0.9	3.6	4.6	5.3
41/96	-	-	-	-	-	-		-	-	-	-	(518)	-	-	-	-
96/225	-	-	-	-	-	-		-	(526)	-	-	529	-	-	-	-
225/500	-	-	507	-	(503)	509		507	511	(508)	(503)	505	502	(503)	505	(505)
500/1000	502	504	507	506	506	510		506	505	505	509	507	509	508	511	511
Markante Punkte	-	-	-	-	-	-		-	-	-	-	07631	22601	-	-	-
	-	-	-	-	-	-		-	-	-	-	28571	27591	-	-	-
	-	-	-	-	-	-		-	-	-	-	32581	34061	18601	-	-
	-	-	22611	-	-	-		-	-	25561	-	35581	66816	32611	-	26661
	-	-	24601	-	-	-		-	-	28531	35691	43957	73661	34591	-	52806
	01011	-	27611	-	-	-		-	-	31551	28531	66716	76668	54811	-	67687
	06061	28581	32661	30581	25601	-		-	-	33541	33541	73665	81617	61761	47611	73637
	25803	35621	65711	35641	29611	21511		-	-	45951	74664	76658	84591	65725	27631	84608
	74667	65746	77861	56798	32591	28641		20561	12601	49911	82601	84591	87599	85595	83589	93581
	95556	75657	85601	62768	37641	63707		46961	45947	55833	84601	86601	93551	96531	86590	93571
	98607	99577	93571	85601	75681	95549		74669	93547	57814	93541	93546	76561	99551	97539	98580
	01627	02650	02578	01549	00519	99540		00509	00559	00529	00549	99518	99554	00559	01659	01570

Ort (Kennziffer, Höhe)	Gerdauen 319 68 m	Windau 473	Sagou 020	Nürnberg 041 620 m	Nordkurland 402	Erfurt 446 313 m	Berlin 440 57 m	Litzmannstadt 657 170 m	Krakau 551 216 m	Freiburg 580	Reichenbach 595	München 414 526 m	Pilsen 666 336 m	Wien 503 157 m	Klagenfurt 502 464 m
uu G.G.	09 06	09 04	09 05	09 05	09 05	09 05	09 06	09 05	09 05	09 08			09 06	09 05	09 05
41	-	-	-	-	-	-	-	-	-	-			-	-	-
96	-	-	-	-	-	-	-	-	-58	-			-	-	-
225	-	-66	-56	-	-	-	-57	-	-60	-			-58	-56	-56
300	-55	-58	-57	-56	-	-53	-59	-61	-55	-37			-59	-60	-54
400	^{7}-40	-43	-49	-50	-49	-49	-54	^{5}-44	^{7}-42	-53			-51	-47	-44
500	^{6}27 -28	^{0}24 -31	^{9}16 -37	^{8}15 -37	-37	^{7}15 -38	^{4}11 -40	^{6}22 -32	^{8}23 -31	^{7}11 -41			^{7}14 -38	-35	-36
600	^{8}26 -19	^{7}20 -22	^{9}16 -25	^{9}14 -27	-26	^{5}14 -27	^{4}11 -28	^{6}22 -21	^{9}23 -20	^{8}10 -29			^{6}12 -31	-24	^{9}16 -26
700	^{9}22 -11	^{5}18 -13	^{9}13 -18	^{9}13 -18	-18	^{8}13 -18	^{6}10 -19	^{9}18 -14	^{9}20 -13	^{5}9 -21			^{6}8 -21	-16	^{9}13 -18
800	^{8}18 -6	^{7}14 -9	^{9}10 -12	^{0}12 -11	-11	^{4}12 -10	^{4}7 -13	^{9}17 -7	^{0}17 -8	^{4}10 -12			^{5}8 -12	-11	^{0}12 -11
900	^{9}11 -4	-5	^{0}8 -7	^{0}9 -6	-5	^{8}9 -6	^{8}8 -7	^{9}11 -5	^{0}11 -5	^{9}9 -6			^{9}6 -8	-6	^{4}9 -6
950	6	-	9	-	-	7	7	6	7	-			-5	-	-
Boden	4 -5	9 -1	8 -4	7 -6	7 -3	5 -8	-2 -10	1 -8	5 -5	8 -7			-5 -12	4 -5	3 -6
41	-	-	-	-	-	-	-	-	-	-			-	-	-
96	-	-	(1543)	-	-	-	-	-	1560	-			-	-	(1560)
225	-	1032	1011	-	-	-	1007	-	1033	(1010)			1011	1022	1025
300	864	858	832	833	(830)	848	829	847	857	831			832	845	845
400	677	675	652	652	650	656	652	664	672	651			653	663	660
500	524	523	505	505	504	508	507	514	520	506			506	514	511
600	394	394	378	379	378	382	382	385	390	381			381	387	384
700	280	281	267	268	266	271	272	272	277	271			271	275	273
800	172	181	168	169	167	172	173	171	176	173			172	175	174
900	88	91	79	79	77	82	84	85	88	84			83	85	84
1000	6.3	8.5	-3.2	-2.1	-4.1	0.4	2.9	3.4	3.9	4.6			3.5	3.5	2.8
41/96	-	-	-	-	-	-	-	-	-	-					
96/225	-	-	(532)	-	-	-	-	-	527	-					(535)
225/500	-	508	506	-	-	-	500	-	514	(504)			505	506	514
500/1000	518	515	503	507	508	508	504	511	516	504			503	511	508
Markante Punkte	-	-	-	-	-	-	-	-	-	-			-	-	-
	-	74661	-	-	-	-	-	-	-	-			-	-	-
	-	26641	-	-	-	-	-	-	-	-			-	-	-
	30551	32551	-	-	-	30531	-	-	-	-			-	-	-
	62777	49839	-	-	-	33531	-	30611	10581	-			-	-	-
	75588	64776	15561	-	-	36551	19591	41965	14561	-			-	55791	-
	83548	68664	25551	-	-	47891	38581	61727	16591	-			23561	67671	-
	89548	77601	30571	-	-	58698	73566	67659	20571	26561			26561	71601	-
	91659	73608	34671	-	-	76667	85598	71669	27601	36551			29591	74631	-
	95550	84561	76649	29591	34581	87567	91679	82569	40818	66736			37551	86581	-
	98539	87581	82590	32571	87561	95548	96540	94549	70599	85608			47907	97521	-
	00539	01500	96539	94650	99501	96658	00579	98579	98549	98648			96619	99639	-

Aufstiege mit Positionsangaben

Länge und Breite

— Datum
Gz = Uhrzeit (D.G.Z.)

Ort (Kennziffer, Höhe)	Mailand 302 110 m	Venedig 312 10 m	Vicenza 752	Kanea 757	Kopenhagen 161	Helsinge 519	Bromberg 340	57 N, 21 E	55 N, 21 E	57 N, 21 E	54 N, 20 E	57 N, 22 E	50 N, 07 E	54 N, 20 E	50 N, 07 E	52 N, 10 E
uu G.G.	09 05	09 05		09 04	09 05	09 05	09 06	08 10	08 17	08 16	08 16	08 15	08 18	09 03	09 04	09 05
41	-	-		-	-	-	-	-	-	-	-	-	-	-	-	-
96	-	-		-	-	-	-	-55	-	-	-	-	-	-	-	-
225	-	-54		-51	-57	-	-	-60	-	-	-60	-65	-55	-	-	-
300	-56	-55		-47	-56	-58	-	-55	-	-61	-59	-60	-58	-	-	-
400	-46	-46		-38	-47	-49	-46	-40	-43	-46	-44	-42	-54	-	-50	-47
500	^{4}17 -36	^{7}15 -37		30 -25	^{0}21 -34	-37	-34	-26	-30	-33	-30	-28	-40	-	-37	-34
600	^{8}15 -26	^{6}14 -27		27 -16	^{0}19 -24	^{6}15 -26	-23	-18	-19	-21	-18	-19	-27	-21	-16	-23
700	^{9}13 -17	13 -18		-8	^{9}17 -16	^{4}12 -18	-15	-12	-12	-14	-12	-10	-17	-14	-16	-14
800	^{6}12 -10	13 -12		^{7} -1	^{9}14 -10	-13	-12	-6	-5	-9	-7	-6	-11	-9	-10	11
900	^{4}13 -2	11 -6		^{7}22 +5	^{8}12 -4	-7	-7	-5	-3	5	-7	-5	7	-7	-6	-5
950	4	9		25	13	9	-	-	-	-	-	-	-	-	-	-
Boden	0 -8	7 -1		22 +7	9 -3	8 -1	-3 -10	5	10	8	5	9	-	4	11	-5
41	-	-		-	-	-	-	-	-	-	-	-	-	-	-	-
96	-	(1556)		-	-	-	-	1571	-	-	(1561)	-	-	-	-	-
225	(1023)	1019		1071	1024	(1013)	-	1041	-	-	1033	1028	1004	-	-	-
300	841	839		887	846	837	(832)	865	(860)	849	857	865	831	-	-	(880)
400	658	656		695	664	656	665	679	673	668	673	675	650	-	655	669
500	510	507		540	515	509	515	525	521	519	521	520	503	(519)	508	520
600	383	381		408	387	382	387	394	392	390	390	391	377	390	382	392
700	272	270		292	276	271	275	279	282	276	276	277	265	277	271	279
800	172	171		189	176	178	176	178	178	176	175	177	171	178	172	178
900	82	82		96	86	84	86	87	86	86	85	87	83	88	82	88
1000	0.9	-0.2		-10.2	3.4	2.2	6.9	5.6	4.1	4.9	4.6	4.6	1.0	6.9	-1.6	6.5
41/96	-	-		-	-	-	-	-	-	-	-	-	-	-	-	-
96/225	-	(536)		-	-	-	-	530	-	-	(528)	-	-	-	-	-
225/500	(513)	512		531	508	(504)	-	516	-	-	512	508	501	-	-	-
500/1000	509	508		551	512	507	509	519	517	514	516	510	502	(512)	509	514
Markante Punkte	-	-		-	-	-	-	10681	-	-	-	-	-	-	-	-
	-	-		-	-	-	-	12541	-	-	-	-	-	-	-	-
	-	-		-	-	-	-	15551	-	-	-	-	-	-	-	-
	-	-		12611	-	-	-	23601	-	-	-	15631	-	-	-	-
	-	29531		15541	-	-	-	24631	-	-	-	26661	-	-	-	-
	36531	29571		26621	18591	26601	-	27601	-	-	-	31581	-	-	-	-
	38581	47291		37901	75601	36601	-	77571	-	-	41581	47811	-	-	-	-
	45931	49881		54716	35531	36541	-	92591	31561	26681	41551	67611	-	-	-	34571
	57739	55815		56616	76619	67733	31591	86561	87691	62691	21601	73591	23531	-	23531	68651
	91597	72813		86038	83601	77641	72641	94531	86631	89551	89571	83551	34681	59781	34601	77601
	96590	85613		97406	86608	87631	96561	96541	73621	93551	95571	98551	34561	95571	88561	91541
	98571	00519		01059	98509	00000	00599	00539	99510	00549	99519	99589	99541	99599	99641	99585

Flugzeugaufstiege

Ort (Kennziffer, Höhe)	Neuruppin 214	Frankfurt 412	Heilig-[illegible] 312	München 414	Hamburg 401	Wien 507	Lindenberg 425 122 m	gestern: München 414	Wien 501	Kitzingen 717	Lindenberg 425 122 m	Hamburg 405	Paderborn 077
uu G.G.	09 08	09 07	09 07	09 07	09 08	09 07	09 06	08 16	08 16	08 16	08 11	08 15	08 16
41	-	-	-	-	-	-	-	-	-	-	-	-	-
96	-	-	-	-	-	-	-	-	-	-	-	-	-
225	-	-	-	-	-	-	-	-	-	-	-	-	-
300	-	-	-	-	-	-	-	-	-	-	-	-	-
400	-	-	-	-	-	-	-	-	-	^{5}-50	-	-	-
500	^{5}16 -36	^{5}14 -38	-	^{7}12 -40	^{3}13 -39	-	-	^{6}15 -39	-	^{6}14 -38	-	^{3}14 -38	^{8}14 -38
600	^{2}15 -25	^{6}13 -27	^{8}19 -23	^{8}18 -30	^{2}12 -27	^{3}15 -25	^{9}14 -26	^{6}12 -27	^{8}19 -25	^{7}16 -25	^{9}17 -25	^{3}15 -20	^{8}15 -27
700	^{4}13 -16	^{8}11 -19	^{7}19 -13	^{8}8 -21	^{3}12 -17	^{8}16 -17	^{7}13 -18	^{7}8 -21	^{8}16 -16	^{8}15 -18	^{8}16 -17	^{5}9 -19	^{8}13 -18
800	^{5}8 -12	^{0}9 -13	^{7}14 -8	^{8}7 -13	^{6}9 -11	^{8}11 -11	^{5}11 -11	^{6}6 -13	^{8}12 -11	^{8}9 -12	^{7}14 -10	^{6}8 -12	^{9}12 -10
900	^{7}5 -8	^{8} -7	^{9}9 -5	^{8}4 -7	^{8}6 -7	^{9}8 -8	^{8}8 -6	^{8}5 -7	^{8}10 -5	^{9}7 -7	^{7} -7	^{8} -6	^{8}9 -5
950	2	7	2	-	3	7	6	-	9	6	6	7	7
Boden	-1 -10	7 -2	-0 -8	2 -9	2 -9	4 -7	-2 -10	6 -8	6 -6	5 -5	6 -5	6 -4	3 -5
41	-	-	-	-	-	-	-	-	-	-	-	-	-
96	-	-	-	-	-	-	-	-	-	-	-	-	-
225	-	-	-	-	-	-	-	-	-	-	-	-	-
300	-	-	-	-	-	-	-	-	-	-	-	-	-
400	-	-	-	(652)	-	-	-	(655)	-	658	-	-	(656)
500	510	505	(520)	507	508	(512)	-	509	(515)	511	-	504	507
600	383	379	391	382	382	385	384	383	387	385	383	379	381
700	271	268	278	271	271	274	272	273	275	273	272	269	270
800	172	169	178	173	172	174	173	175	175	174	178	170	171
900	83	80	87	84	82	85	83	86	86	84	83	81	81
1000	2.7	-1.6	6.3	3.0	1.2	3.5	2.4	4.8	3.7	3.6	1.5	-0.9	-0.4
41/96	-	-	-	-	-	-	-	-	-	-	-	-	-
96/225	-	-	-	-	-	-	-	-	-	-	-	-	-
225/500	-	-	-	-	-	-	-	-	-	-	-	-	-
500/1000	508	507	(513)	504	506	(508)	-	504	(512)	507	-	505	508
Markante Punkte	-	-	-	-	-	-	-	-	-	-	-	-	-
	-	-	-	-	-	-	-	-	-	-	-	-	-
	-	-	-	-	-	-	-	-	-	-	-	-	-
	-	-	51808	-	-	-	62719	-	-	-	-	-	-
	48286	-	64691	-	-	-	65729	-	-	-	-	-	-
	54792	-	69647	-	50893	-	76645	-	-	-	38773	-	-
	69644	-	76626	-	73653	-	81615	40034	-	-	75629	49873	-
	73605	-	83568	-	74606	54813	91568	40776	53818	-	77619	57823	-
	86590	47925	93559	44977	86565	67694	93558	42727	75638	40505	85589	60844	-
	88597	79669	95550	49728	93558	96610	97559	82624	76649	85598	87589	82628	42997
	95554	95640	99559	89578	97529	98519	99590	93598	96677	87509	96550	92560	92547
	00599	98579	01508	94578	00566	97599	99599	96647	99558	98538	99538	00600	97559

Bemerkungen:

2608 Neuruppin: [illegible]

2250C Ummerberg(?): Drachenaufstieg [illegible]

40608 Hamburg: [illegible]

41207 Frankfurt: [illegible]

50107 Wien: [illegible]

40516 Hamburg: [illegible]

71716 Kitzingen: [illegible]

41416 München: [illegible]

50116 Wien: [illegible]

07716 Paderborn: [illegible]

Karten vom Frühtermin

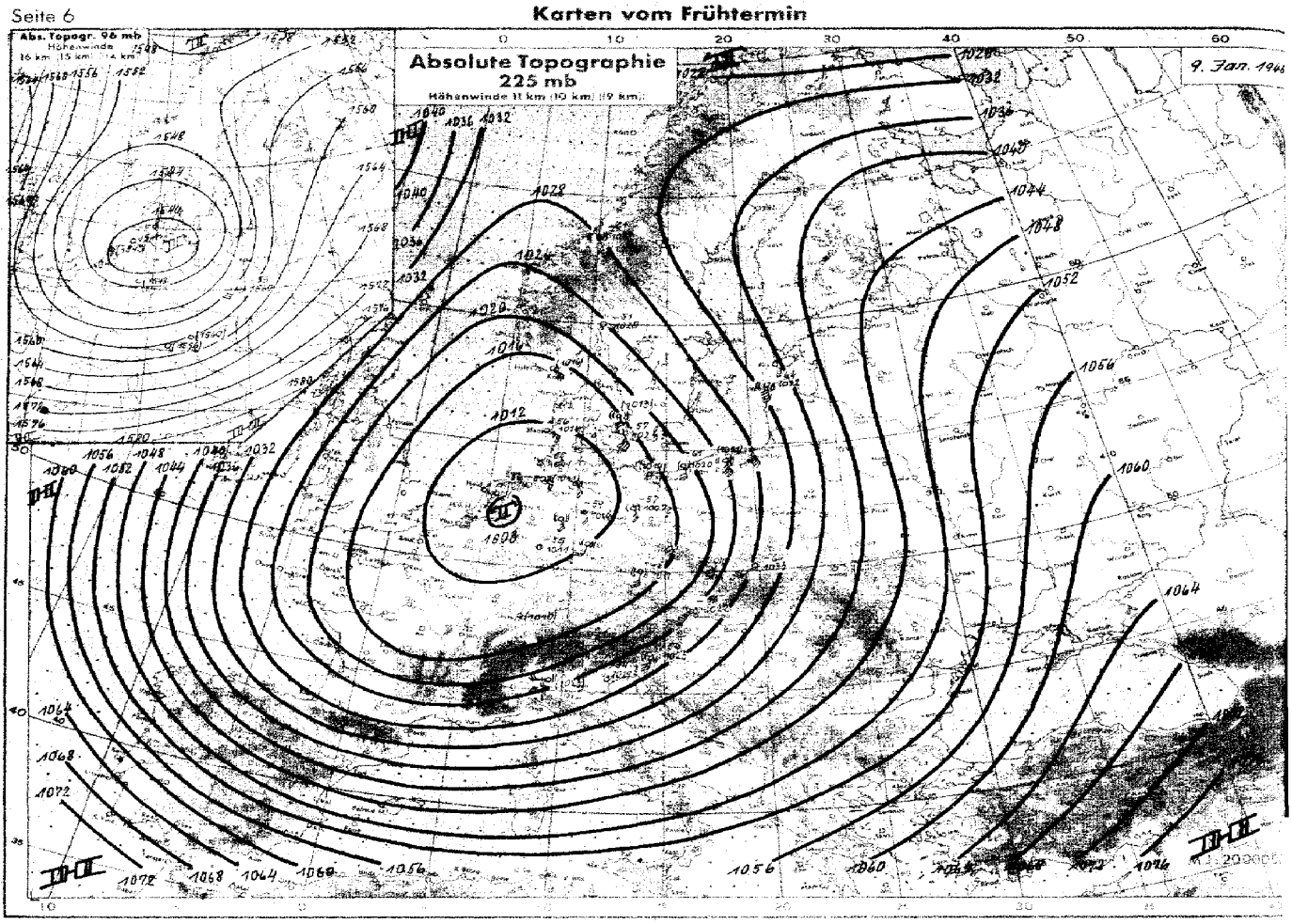

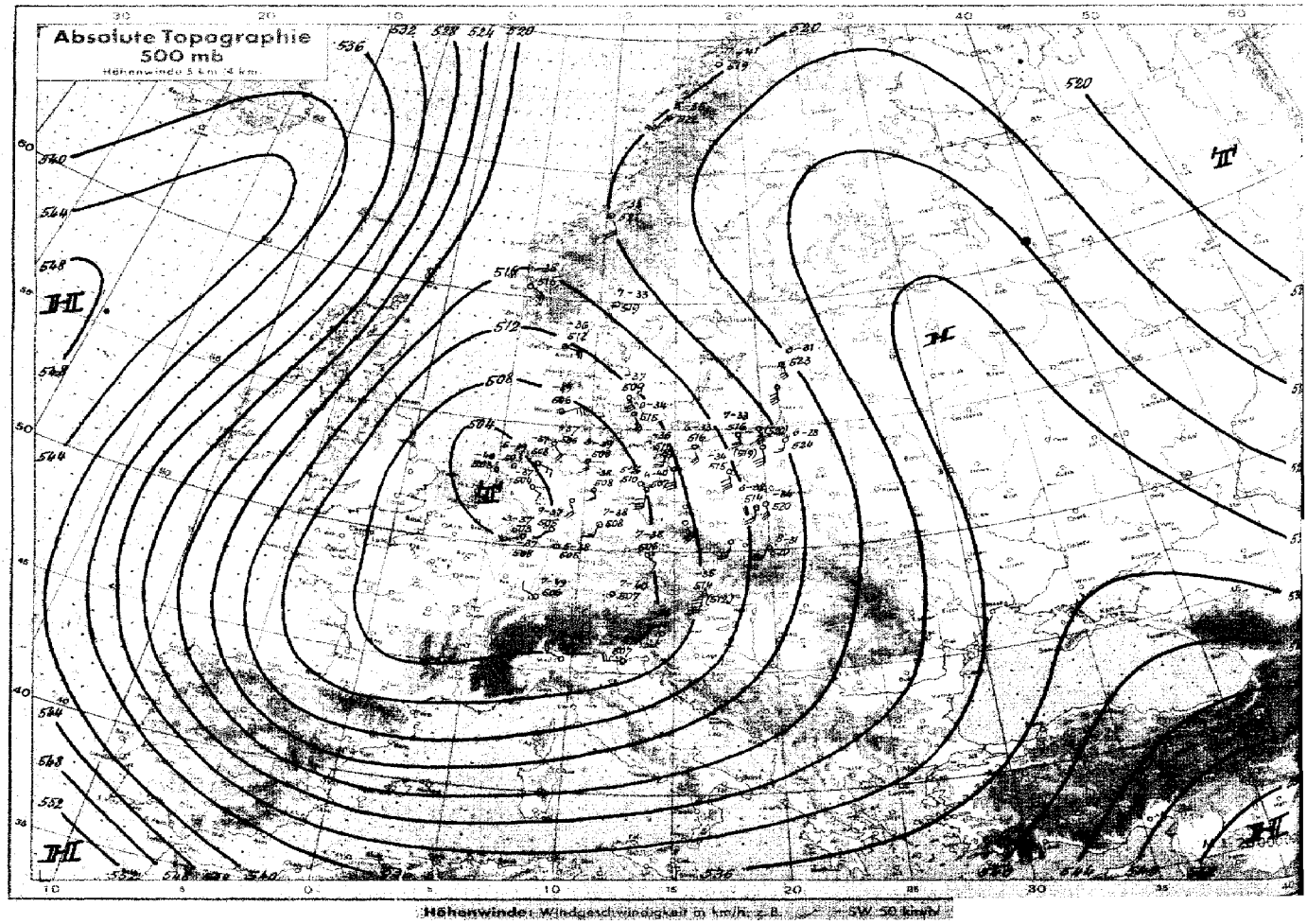

Höhenwinde: Windgeschwindigkeit in km/h, z. B. SW 30 km/h

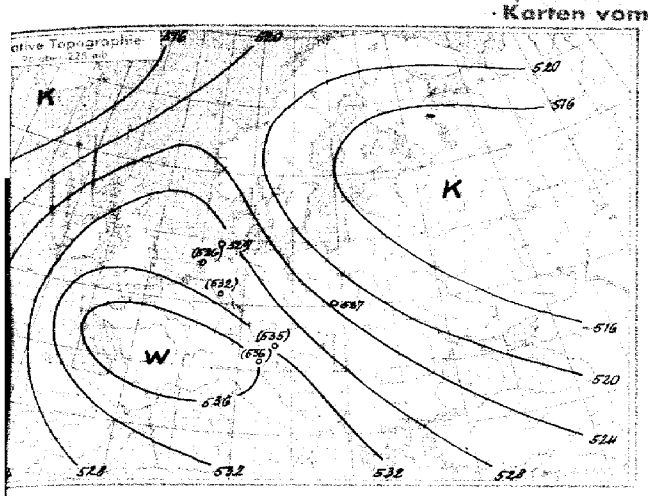

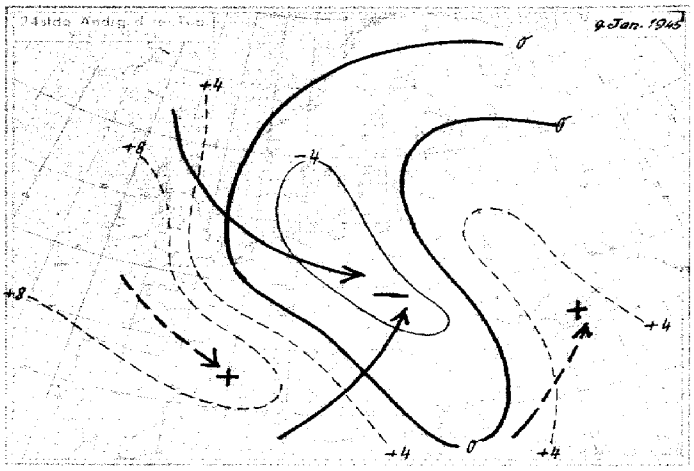

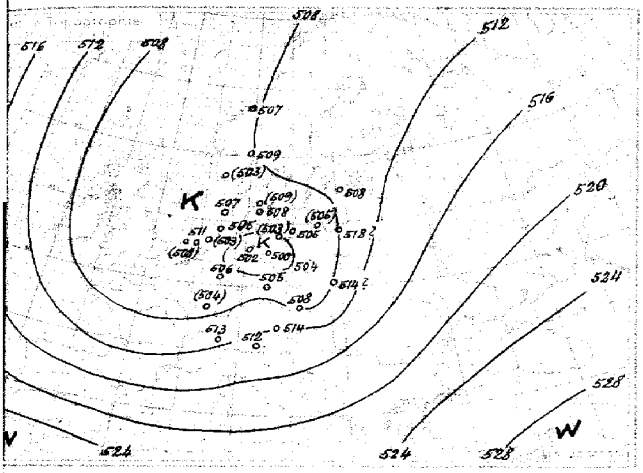

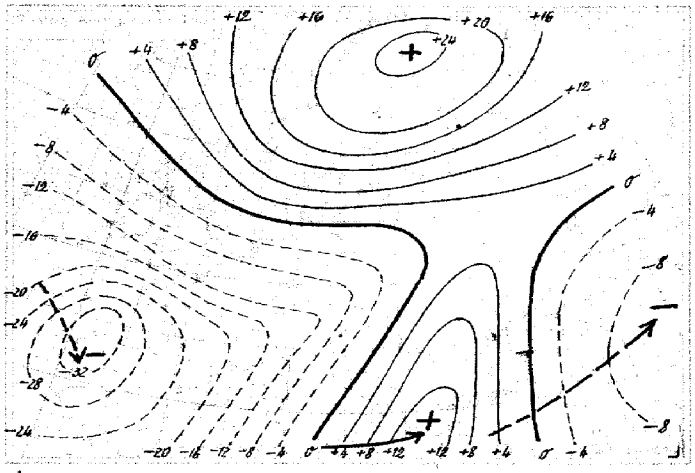

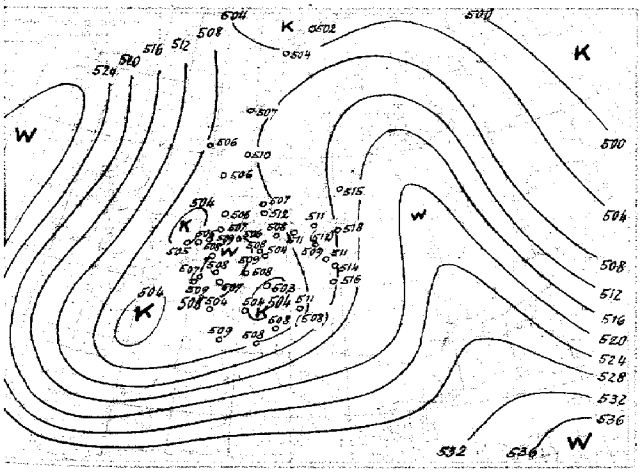

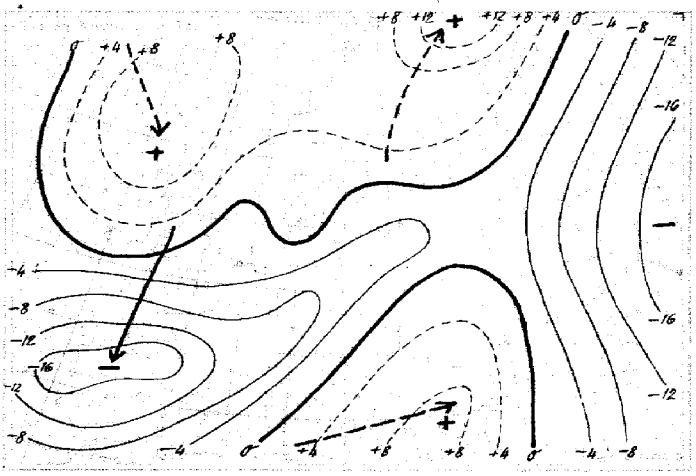

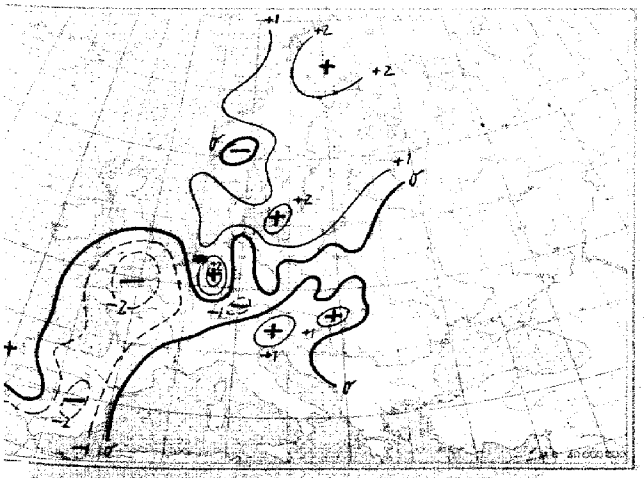

3stündige Bodendruckänderung seit heute 5 Uhr in Millibar

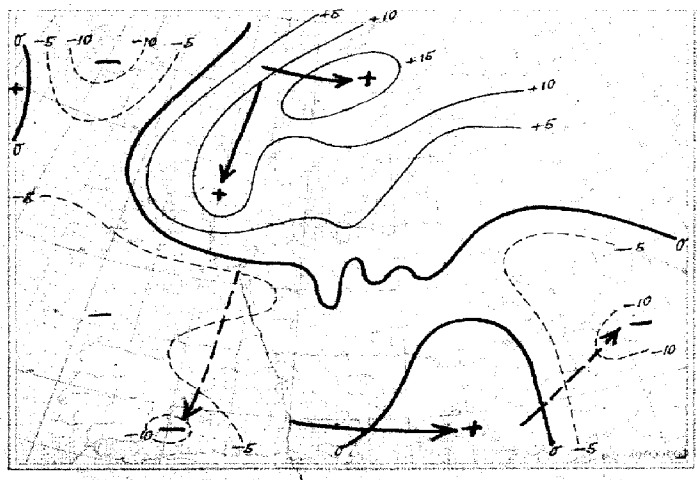

24stündige Bodendruckänderung seit gestern 8 Uhr in Millibar

Nr. 9

Höhen-Aufstiege
2. Teil

Dienstag, den *9. Januar* 194

Seite

Vortag

yy = Datum
G_1G_1 = Uhrzeit (D.G.Z.)

Oberer Teil: $\overset{U}{OO}TT$ = Relative Feuchte in 10%, darunter Pseudopot. Temperatur in °C und wahre Temp. (°C) an den Hauptisobarenflächen.
Mittlerer Teil: $H_aH_aH_a$ = Höhen der Hauptisobarenflächen in dyn. Dekametern;
$H_rH_rH_r$ = Abstand zwischen 500 u. 1000, 225 u. 500, 96 u. 225, 41 u. 96 mb-Fläche.
Unterer Teil: $P_1P_1TTU_1$ = Druck, Temperatur und Feuchte an den markanten Punkten.

Klammern zeigen an, daß der Wert durch Verlängerung der Zustandskurve ergänzt ist.

	Ort (Kennziffer, Höhe)	Tromsö 008 102 m	Bodö 010 5 m	Bergen 022 35 m	Kjeller 041 188 m	Hanstholm 183 29 m	Kopenhagen 181	Leeuwarden 010 2 m	Helder 291 32 m	Emden 154 2 m	Unterlüß 181 94 m	Swinemünde 455 10 m	Nest 366 2 m	Gerdauen 319 63 m	Nürnberg 041 420 m
	yy G_1G_1		08 17	08 17	08 17	08 17	08 17	08 17	08 05	08 16	08 16	08 16	08 16	08 17	08 17
$\overset{U}{OO}TT$	41		.	.	.	.	.	.	.	.	.	.	.	.	.
$\overset{U}{OO}TT$	96		.	.	.	.	.	.	.	.	.	.	.	-60	.
$\overset{U}{OO}TT$	225		-61	.	-62	-59	-61	-57	-53	-48	-57	-60	-63	-60	-62
$\overset{U}{OO}TT$	300		-56	-56	-53	-58	-58	-52	-57	-46	-54	-62	-58	-56	-56
$\overset{U}{OO}TT$	400		-49	-49	-46	-47	-44	^{5}-46	-52	-45	-50	-48	^{5}-44	^{7}-41	-49
$\overset{U}{OO}TT$	500		12^7-40	-41	17^8-36	12-39	22^8-32	14^6-32	-37	-38	-37	-34	22^7-32	27^7-28	16^8-36
$\overset{U}{OO}TT$	600		10^4-29	-29	13^8-17	13^8-28	18^8-24	12-28	10^8-20	12-27	12^4-28	-25	18^6-23	24^8-19	16^8-25
$\overset{U}{OO}TT$	700		14^4-20	9-21	11^9-20	11^9-20	18^9-15	12^8-18	-17	10^0-19	10-19	15-18	15^7-16	28^9-11	15^0-16
$\overset{U}{OO}TT$	800		8^6-12	11-13	10^0-12	9^9-13	16^9-8	10^0-12	-10	7^8-12	-4	13-10	9^6-11	20^8-6	13^0-10
$\overset{U}{OO}TT$	900		14^8-9	-6	8^0-7	15^9-7	13^9-4	9^0-6	-3	-6	-6	8^9-6	9^6-6	12^5-4	9^0-5
OO	950		3	9	5	12	13	7	.	.	.	6	5	10	.
OOT_1T_1	Boden		10-14	9-2	4-6	9-2	11-1	6-3	10+0	6-3	9-4	6-4	4-7	6-3	7-5
$H_1H_1H_1$	41		.	.	.	.	.	.	.	.	.	.	.	(2075)	.
$H_aH_aH_a$	96		.	.	.	.	.	(1541)	.	(1572)	.	.	.	1562	.
$H_aH_aH_a$	225		1021	(1013)	1018	1012	1024	1015	1017	1027	1014	1015	1022	1036	1017
$H_aH_aH_a$	300		845	836	845	835	847	836	830	841	835	840	847	860	836
$H_aH_aH_a$	400		663	654	662	653	664	651	660	653	653	661	664	675	656
$H_aH_aH_a$	500		517	508	513	506	514	503	514	505	506	511	515	522	508
$H_aH_aH_a$	600		392	384	387	381	386	377	382	379	380	384	385	391	382
$H_aH_aH_a$	700		282	274	277	270	274	267	275	269	269	272	275	277	270
$H_aH_aH_a$	800		183	176	178	172	174	168	175	170	171	173	173	176	170
$H_aH_aH_a$	900		94	86	89	83	83	72	85	80	81	83	84	86	80
$H_aH_aH_a$	1000		13.4	14.5	7.4	4.4	4.1	-3.3	2.8	-1.3	-0.5	4.2	2.3	2.8	-1.3
H_rH_r	41/96		.	.	.	.	.	.	.	.	.	.	.	(515)	.
H_rH_r	96/225		.	.	.	.	.	(526)	.	(545)	.	.	.	526	.
H_rH_r	225/500		504	(505)	505	506	510	512	505	522	509	504	509	515	509
H_rH_r	500/1000		504	503	506	505	513	507	511	507	506	510	511	519	510
$P_1P_1TTU_1$	Markante Punkte		.	.	.	.	.	.	.	.	.	21601	.	06641	.
			.	.	.	.	.	.	.	.	.	25601	.	08631	.
			.	.	.	.	.	.	.	.	21581	27651	.	16651	.
			.	.	.	.	.	.	.	.	22531	34571	.	18591	.
			.	.	.	22591	23571	.	21541	.	33531	36651	.	24611	.
			22611	23601	23611	28571	28601	.	35581	14521	35541	49841	.	27601	
			26611	29561	27611	31581	32561	.	25571	28951	54813	72661	.	53747	.
			45961	48931	35551	39991	52768	.	30522	42951	64754	74651	.	71609	20521
			85606	65861	58797	42491	65649	75581	57707	47921	67712	86561	.	73620	24521
			85618	66731	66712	89571	86549	75561	63728	91551	75651	85559	23631	86559	34561
			93547	68738	86590	92581	99510	45965	76628	93551	79651	87538	27611	92520	36551
			02629	00018	99549	00009	00909	00519	39860	00619	99518	00529	00527	00529	94540

	Ort (Kennziffer, Höhe)	Siegen 020	Nordhorn 448	Erfurt 446 313 m	Berlin 448 57 m	Litzmannstadt 357 170 m	Krakau 561 215 m	Bromberg 340	Freiburg 380	Reichenbach 385	München 414 526 m	Wien 501 167 m	Klagenfurt 502 444 m	Budapest 541 472 m	Mailand 303 110 m	Venedig 312 10 m	Vicenza 702	Helsinge 539	Windau 573
	yy G_1G_1		08 19	08 17	08 17		08 17	08 16	08 17	08 17		08 17	08 17		08 17	08 16		08 17	08 16
$\overset{U}{OO}TT$	41		.	.	.		.	.	.	.		.	.		.	.		.	.
$\overset{U}{OO}TT$	96		.	.	.		.	.	.	-54		.	-58		.	-61		.	.
$\overset{U}{OO}TT$	225		-56	.	-57		-61	.	-49	-62		-58	-56		-52	-55		.	.
$\overset{U}{OO}TT$	300		-56	-53	-58		-59	-69	-60	-55		-62	-57		-52	-52		-60	-61
$\overset{U}{OO}TT$	400		-49	-50	-47		^{6}-43	-43	-49	-50		-45	-44		-45	-44		-49	-45
$\overset{U}{OO}TT$	500		-34	16^8-38	16^7-34		26^8-30	-31	16^6-36	17^6-37		-31	31-32		17^9-36	-38		-36	25^9-30
$\overset{U}{OO}TT$	600		-24	13^8-28	15^7-25		22^9-21	-21	^{7}-27	14^7-27		-24	21^0-22		17^3-26	-21		12^0-27	24^8-20
$\overset{U}{OO}TT$	700		-15	10^9-20	13^8-18		18^7-14	-14	12^8-18	12^7-19		-16	14^9-17		15^6-17	-14		14^9-17	18-16
$\overset{U}{OO}TT$	800		-9	11^8-11	11^9-11		15^8-5	-10	9^8-12	10^7-12		-12	15^0-10		14^8-9	-8		13^9-10	14^9-9
$\overset{U}{OO}TT$	900		-4	9^6-6	8^0-7		9^8-5	-6	6^9-7	9^7-6		-4	10^0-6		14^9-3	-4		^{9}-5	-4
OO	950		.	8	7		6	.	.	9		.	.		10	.		.	
OOT_1T_1	Boden		10-1	8-5	5-6		4-6	3-6	4-9	6-10		5-6	10-5		5-5	9+0		9-1	7-2
$H_1H_1H_1$	41		.	.	.		.	.	.	.		.	(2096)		.	.		.	.
$H_aH_aH_a$	96		.	.	.		(1558)	.	(1567)	1562			1569		(1580)	1570		.	.
$H_aH_aH_a$	225		1014	.	1017		1028	(1027)	1023	1021		1024	1029		1028	1050		.	(1022)
$H_aH_aH_a$	300		834	835	839		854	849	840	840		848	849		846	848		837	850
$H_aH_aH_a$	400		654	664	657		670	665	659	658		666	666		660	664		657	668
$H_aH_aH_a$	500		506	507	509		518	516	512	512		516	515		512	514		509	517
$H_aH_aH_a$	600		378	381	382		389	384	385	385		387	387		385	385		385	388
$H_aH_aH_a$	700		266	270	271		276	276	275	275		275	275		275	272		272	274
$H_aH_aH_a$	800		166	172	172		175	171	176	176		176	178		174	172		173	174
$H_aH_aH_a$	900		76	82	82		82	86	86	86		86	85		83	82		83	84
$H_aH_aH_a$	1000		-6.7	0.5	1.0		3.3	2.5	4.6	5.1		4.1	-2.9		0.9	-0.4		0.7	2.2
H_rH_r	41/96		.	.	.		.	.	.	.		.	(527)		.	.		.	.
H_rH_r	96/225		.	.	.		(530)	.	(544)	541		.	540		(552)	541		.	.
H_rH_r	225/500		508	.	507		510	(511)	511	510		508	513		516	516		.	(505)
H_rH_r	500/1000		513	506	508		515	513	507	506		512	513		511	514		509	515
$P_1P_1TTU_1$	Markante Punkte		.	.	.		.	.	.	.		.	.		.	.		.	.
			.	.	.		.	.	.	.		.	.		.	.		.	.
			.	.	15571		12531	.	.	10541		.	.		.	09601		.	27661
			.	.	20561		15541	.	.	18501		52791	06571		15971	13531		.	32591
			.	.	31581		26631	.	.	35541		55791	16541		16961	16801		.	49820
			.	30531	35541		27621	.	.	31501		69661	20551		19961	18531		30601	58727
			.	34521	42931		53799	.	17611	41501		71661	26561		21511	20521		31601	62688
			.	37541	46811		62678	26621	19991	54826		79621	39581		28541	35501		36551	68651
			20551	45757	86579		77597	29611	37361	81617		83521	32561		34971	57991		45911	77608
			35561	65737	92570		86569	97541	36571	83619		95531	64700		47901	86551		58831	79601
			92531	86587	98512		92548	98541	85598	92557		97521	46700		85558	95641		58791	95541
			98510	96539	89518		91569	99595	93657	93567		99538	94820		09599	00000		00909	00519

Höhenwinde

yy = Datum
GzGz = Uhrzeit (D.G.Z.)

Pi = Art der Messung C = Wolkenart Ep = Durchführung der Messung HgHg = Gipfelhöhe PiPi = Art der Messung

HpHp = Mittlere Höhe über NN
DpDp = Windrichtung (N = 36)
Vo = Windgeschwindigkeit in Stufen für je 10 km

Ort		Bardøfoß 739	Tromsö 008	Bodö 010	Bodö 010	Drontheim 017	Drontheim 017	Bergen 022	Bergen 022	Lista 030	Kristiansand 032	Kristiansand 032	Fornebu 039	Kjeller 041	Kopenhagen 181	Kopenhagen 181	Hanstholm 183
yyGzGz				09 05	08 17	09 05	08 17	09 05	08 17		09 05	09 17			09 05	08 17	
Pi C Ep HgHg oder PiPi				44	44	77	70800	77	77		77	70220			88	88	
HpHp DpDp vp	27 km																
	21 ..																
	16 ..																
	13 ..																
	11 ..											1540			10.5 1490	10.7 1690	
	9 ..					1640	1830	0930	0340		9.8 1360	1440			1580	1590	
	7 ..					1840	1970	1350	0340		1170	1670			1570	1580	
	5.3 ..			2250	4.9 1840	1640	1830	1250	0330		1080	1440			1570	1450	
	4 ..			2240	1840	1220	1840	0920	0320		0930	1030			1650	1430	
	3 ..			1810	1840	0830	1830	0530	C		0740	1040			1530	1330	
	2 ..			2010	1930	0840	1730	0510	C		0760	0950			1620	1245	
	1.5 ..			1510	1020	1130	1730	C	C		0790	0750			1520	1340	
	0.8 ..			1810	1610	1120	1710	1905	C		0670	0660			1520	1320	
	0.3 ..			1810	1705	1010	1710	1905	C		0350	0540			1510	1330	

Ort		Hanstholm 183	Blaavandshuk 184	Blaavandshuk 184	Leeuwarden 010	Leeuwarden 010	Helder 291	Helder 291	Emden 154	Emden 154	Emden 154	Wunstorf 176	Wunstorf 176	Wunstorf 176	Unterlüß 181	Wesendorf 188	Karlshagen 285	Hagen 265
yyGzGz		08 17	09 05	09 15	08 14	08 17	09 06		09 05	08 15	08 16	09 05	08 16	08 17	09 05			
Pi C Ep HgHg oder PiPi		77	88	80272	90860	99	88		77		77	86201	80278	80923	77			
HpHp DpDp vp	27 km																	
	21 ..																	
	16 ..																	
	13 ..									10.4 2720								
	11 ..	1450					8.5 0210			9.0 2720	2810	3310	3250					
	9 ..	1530	1050	6.6 1530			6.5 1520		12xx	7.0 2710	2810	1650	3120	8.7 2120	8.7 1540			
	7 ..	1420	0850	5.8 C			5.8 1810		1230	5.5 2110	2610	1640	3220	2620	1630			
	5.3 ..	1370	0720	3605	7.7 1520		3020		1230	5.0 0410	4.8 3610	1740	3430	2430	1630			
	4 ..	1040	0740	0310	0530	0430	3520		1020	0720	0420	1650	3420	2120	1630			
	3 ..	1060	0930	0610	0650	0240	3630		0930	0820	0630	1540	3220	1930	1530			
	2 ..	1030	1040	2.2 1010	0760	0560	3620		0830	0930	0740	1640	3020	1530	1640			
	1.5 ..	1030	1040	4.7 1220	0750	0570	0120		0830	1040	0740	1740	2930	1520	1630			
	0.8 ..	0930	0940	-	0760	0540	0420		1040	1140	0740	1750	2620	2120	1550			
	0.3 ..	0730	0630	0.0 1220	0660	0540	0620		0830	1040	0940	1430	2420	0.1 1650	1420			

Ort		Hamburg 403	Swinemünde 455	Hannover 421	Rechlin 451	Helgoland 465	Jürgenfelde 300	Brüsterort 305	Brüsterort 305	Pillau 310	Heiligenbeil 312	Gerdauen 319	Gerdauen 319	Danzig 405	Libau 471	Gotenhafen 550	Gotenhafen 550
yyGzGz		09 06	09 09					09 04				09 06	08 17		08 15	09 04	08 16
Pi C Ep HgHg oder PiPi		8x249	82770					80694				77	77		80160	77	76893
HpHp DpDp vp	27 km																
	21 ..																
	16 ..																
	13 ..																
	11 ..																
	9 ..	1530						8.9 16120								8.8 1690	8.7 1840
	7 ..	1540						1690								1680	1740
	5.3 ..	1650	1550					1670				1930	1650		1940	1640	1640
	4 ..	1540	1330					1670				1740	1630		1640	1740	1730
	3 ..	1440	1340					1640				1640	1920		1930	1830	1830
	2 ..	1450	1420					1630				1440	7830		1730	1730	1820
	1.3 ..	-	1230					-				1430	1720		1630	0910	2010
	0.8 ..	1430	1320					1420				1420	1720		1550	0610	2510
	0.3 ..	-	1330					-				1430	1710		1330	0410	0110

Ort		Bromberg 340	Bromberg 340	Bonn 022	Nordhorn 402	Nordhorn 402	Kassel 351	Gießen 363	Gießen 363		Essen 437	Dortmund 438	Siegen 020	Sorau 230	Sorau 230	Guben 231	Stargard 249	Stargard 249
yyGzGz		09 06	08 16		09 05	08 18							08 12	09 05	08 17		09 05	08 17
Pi C Ep HgHg oder PiPi		99	99		99	99							80204	81826	86680		81211	88890
HpHp DpDp vp	27 km																	
	21 ..																	
	16 ..																	
	13 ..																	
	11 ..					9.0 2740								1760	2080		10.5 1760	
	9 ..		8.9 1880			7.5 2705							2040	1650	1980		1720	8.5 1890
	7 ..	1680	1840		6.9 1220	6.5 1805							2440	1680	1980		1760	1880
	5.3 ..	5.6 1680	1840		5.6 1220	2020							2330	1630	1960		1760	1730
	4 ..	1540	1840		0220	1620							2340	1330	1930		1430	1730
	3 ..	1530	1840		0220	1620							2440	1320	1950		1340	1830
	2 ..	1430	2.3 1920		0330	1320							2340	1420	2340		1730	1830
	1.3 ..	1220	1810		0430	1830							2240	-	-		-	1820
	0.8 ..	1220	2910		0340	2030							3150	1530	2120		1620	2120
	0.3 ..	2920	2210		3440	1700							2040	-	1820		-	1820

erden ab 1.1.1940 bis auf
uppe verbreiteten Analyse
9 vom 21.12.1939).

Wetterlage von heute morgen: Dienstag, 9. Januar 1945. Seite 3

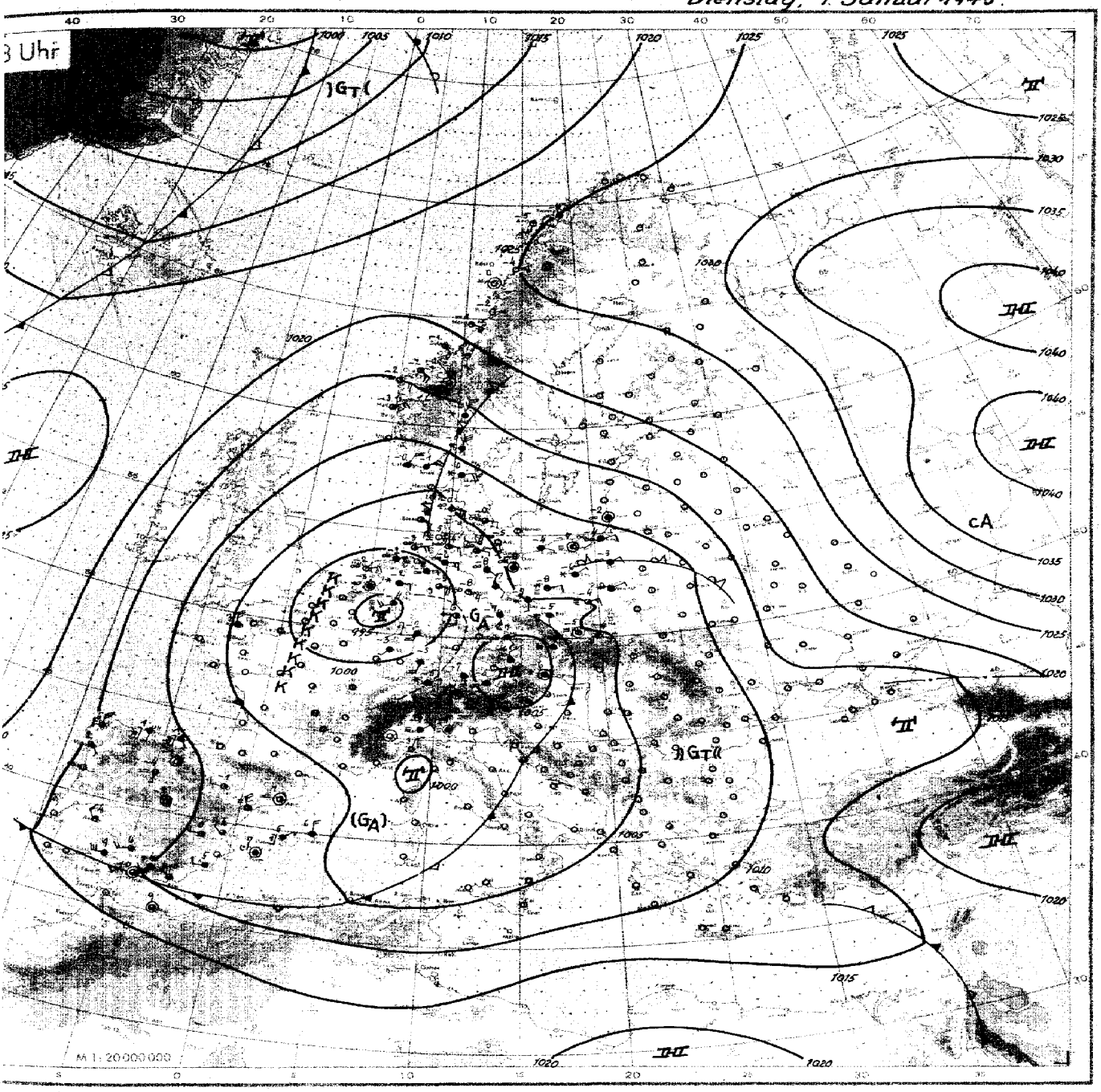

Wetterübersicht Dienstag den 9. Januar 1945.

Die Höhentiefrinne zwischen dem sich weiter kräftigenden russischen Zentralhoch und dem südostwärts Island gelegenen, vorübergehend abschwächendem Atlantikhoch ist durch Druckanstieg bei gleichzeitiger Warmluftzufuhr über dem Nordmeer und Fennoskandien stark verengt worden, und über Mitteleuropa hat sich eine typisch zyklonale Kreissteuerung eingestellt. Die sich damit ausbildende Hochdruckbrücke riegelt die atlantische Störungstätigkeit, die sich an einer meridionalen Frontalzone von den Azoren über Island bis in die Grönlandsee hin abspielt, im wesentlichen vom europäischen Festland ab, ihre Ausläufer dürften später wieder abgeschwächt auf die norwegische Küste übergreifen.

Die Hochdruckbrücke wird bei anhaltendem Druckanstieg sowohl von Westen – wo gestern im Raum der Färöer bei Cs-Aufzug kräftige Erwärmung beobachtet wurde – wie von Osten her gestützt, wo über ganz Süd- und Mittelnorwegen bei Höhenwinden aus Ost Erwärmung um bis 7 Grad besonders in der oberen Troposphäre eintrat. Mit dieser Warmluftzufuhr kommt es an der Vorderseite der über dem Reichsgebiet und dem Baltikum zerfallenden Störungen in Südnorwegen und Dänemark zu stärkerer Bewölkung mit Schneefällen. Die aus Südosten kommende Warmluft setzt sich nirgend mehr am Boden durch, sie ist völlig abgehoben und in Bodennähe verstärkt sich langsam eine östliche Strömung mit zunächst mäßigem Frost.

Auf der Rückseite der Kaltfront, die bei geringen Luftmassengegensätzen diesmal mit nur schwacher Wetterauswirkung Spanien und das westliche Mittelmeer überschritten hat, drangen die beiden jetzt abgeschnürten Kältezungen nach der Biskaya bezw. nach den Ostalpen vor, wie sich aus den Aufstiegen von Nordspanien (dort Abkühlung um bis 10 Grad), Oberitalien und Süddeutschland erkennen läßt. Eine dabei über dem Genuagolf gestern nachmittag ausgebildete Welle löst sich jetzt über dem kroatischen Berglond wieder auf. Während die Kaltfront im Bereich divergenter Strömung über Norddeutschland zerfiel, verursachte sie im Gebiet des Kaltluftropfens über dem ganzen Südosten und Osten des Reiches verbreitet Schneefälle. Im Bereich der westlichen Kältezunge bildete sich gestern über Holland ein eng begrenztes kräftiges Tief aus, das über den westdeutschen Gebirgen zeitweise zu Schneesturm führte. Bei seiner Verlagerung nach Süden wurde es von dem nachfolgenden Druckanstieg überholt und schwächt sich jetzt ab.

Bei dem fortschreitenden Druckanstieg im Bereich der Hochdruckbrücke und Norddeutschlands und anhaltender leichter Störungstätigkeit über Südeuropa, wo sich auch über dem Levantemeer und im Schwarzmeergebiet Störungen entwickelt haben, bildet sich für Mitteleuropa allmählich eine zunächst noch zyklonale Ostlage aus. Eine Überleitung zu der – ab Mitte Januar häufig auftretenden – Hochdrucklage des Hochwinters ist zwar möglich, jedoch noch nicht gesichert.

gez. Flohn.

Zentrale Wetterdienstgruppe.

Dienstag, den 9. Januar, 19 45

Ausland			Gestern 14 Uhr					Gestern 19 Uhr						Heute 2 Uhr					Heute 8 Uhr					
Bodenstationen: Küstenorte ○	Höhe m	JJJ	CC	wwVhN	DDFWN	PPPTT	UCapp	CC	wwVhN	DDFWN	PPPTT	UCapp	RRTTE	CC	wwVhN	DDFWN	PPPTT	UCapp	CC	wwVhN	DDFWN	PPPTT	UCapp	RRTTE
Ingöy ○	4	005																						
Tromsö ○	102	008	52	02964	04446	15956	8x303	6X	72858	18128	17854	8x307	91549						54	01963	18273	26459	80209	xxxx9
Bodö ○	17	010	54	02963	08525	13253	66208	04	01890	06323	16453	60211	00548	00	00990	06400	21154	70309	00	00890	06400	23354	70305	00548
Nordöyan ○	37	014	20	01972	10511	10151	60316	00	00990	10500	14151	69242	-						10	01982	10402	24051	70308	00298
Drontheim ○	64	017	04	01890	18102	09755	80345	00	02890	12100	13657	80303	00558	00	00290	16400	17057	80206	50	01853	16413	19957	80307	00608
Krakenes ○	41	021	74	02873	04324	06101	82340	10	01892	10302	09751	80113	00487						10	01991	10301	14152	70303	00497
Utsira ○	56	028	54	02955	12276	03300	90303	58	01962	08302	06350	70314	06394											
Lister ○	9	030	00	01990	04403	03852	65204	xx	029xx	04904	05251	7x203	00498						xx	038x8	04458	08850	6x208	97388
Färder ○	9	036	5x	71858	01528	05451	0x303	xx	74409	02679	07250	0x303	01344	52	83664	03627	09250	91100	5x	71648	02678	10350	0x907	02364
Aarhus ○	47	180	5x	74538	12378	98209	9x280	5x	05348	02378	01400	9x301	923x8	5x	85798	08x78	026xx	8x301	50	05643	10573	xxx50	70309	-
Kopenhagen ○	1	181	5x	74328	10278	00600	0x901	5x	23428	08478	01350	0x102	96447	5x	08448	10328	02950	9x303	5x	05455	10225	05550	9x410	00148
Skagen ○	3	182	6x	73538	12278	01901	9x303	5x	73638	10278	03301	9x304	01267	6x	73638	08378	05500	9x302	6x	73538	08478	06000	9x303	96487
Hansthoim ○	46	183						5x	23658	10378	02652	9x303	-											
Hammershus ○	77	185																						
Helder ○	6	291	5x	05737	37728	93100	0x218	57	85543	04425	97900	83115	-	54	47234	00074	-	-	50	05543	06343	98352	80304	01248
De Bilt	12	293	5x	71428	18128	89701	0x611	5x	71328	16378	94251	0x318	-	00	05590	04200	97752	90002	5x	05445	00008	91853	0x201	-
Mailand	119	302	5x	08358	00048	01951	7x911	53	08458	22278	02352	xx102	-	50	47158	26148	02556	90101	50	45252	04248	03457	90205	-
Genua ○	2	305	50	02864	02484	02005	40811	00	00790	65500	98902	50205	-	00	00790	02100	xxxxx	24500	00	00890	02200	00253	60603	-
Venedig ○	10	312	52	05665	02228	99403	7x811							04	02790	20506	92150	90306						
S. Sebastián	258	350	6x	85528	28478	13202	0x807																	
Gijón	13	351	80	02746	02166	15808	08907	6x	52648	02258	14906	0x000	10352						9x	23658	16178	11001	0x709	13244
Madrid	667	353	87	02854	24616	12306	61828	87	02759	26415	14005	71705	00074	40	01773	00003	11501	80503	04	09698	00019	11952	80583	96415
Sevilla	7	354	00	01790	18144	19811	56915	57	02864	32217	18144	5x500	00130	01	02690	26345	16108	70801	5x	03658	24618	13009	65806	00090
Almeria ○	65	355	24	01951	18513	13913	72917	07	02890	02115	11113	70604	00180	0x	01890	00013	08710	70809	27	02852	28315	06640	60605	00280
Mahon	40	357	80	02854	28316	07711	71846	9x	62658	32268	00607	9x201	01111						82	02754	32317	05706	78401	03031
Barcelona ○	42	358	5x	03668	32428	08308	6x808	8x	02666	00026	06408	86406	00360						87	04563	00014	07001	70404	00344
Valencia ○	18	359	84	02853	24515	11012	66819	84	04857	24414	09411	68200	00380						84	02854	28226	08704	80502	00180
La Coruña ○	57	362	6x	84548	32168	17509	8x807	90	02755	32315	17508	60003	11371	50	01753	20183	17063	90807	90	02645	32585	19705	80301	05361
Tetuan	85	028	50	02864	55514	17615	69714												60	62857	55567	12311	80801	05051
Funchal ○	110	395																						
Teneriffa ○	37	400	51	018xx	16844	18919	60902	80	82645	16115	17118	70602	00180						00	00700	08100	17313	80300	00060
V. Cisneros	6	404	50	09843	26114	16323	25904	50	05753	30328	14949	57401	00360						59	04853	10114	15414	40400	00370
Budapest	130	541																						
Canea	63	737						80	65848	40568	32609	80206	-											
Bergstationen:	Höhe m	JJJ	CC	wwVhN	DDFWN	PPPTT	UCapp	CC	wwVhN	DDFWN	PPPTT	UCapp	RRTTE	CC	wwVhN	DDFWN	PPPTT	UCapp	CC	wwVhN	DDFWN	PPPTT	UCapp	RRTTE
Fanaraken	2072	024																						
Svandals Flona	1065	026	00	00990	12400	79859	70305	06	00990	28300	8x662	78273	00649	80	05754	02224	13609	70306	02	72548	12478	84959	7x301	91639

Wolkenzugmessungen

yy = Datum
GaGa = Uhrzeit (D.G.Z.)

HuHu = Höhe über NN
DpDp = Windrichtung (N = 36)
vp = Windgeschwindigkeit in Stufen für je 10 km/h

Ort																
yyGaGa																
HuHu																
DpDp vp																

Höhenwinde

yy = Datum
GaGa = Uhrzeit (D.G.Z.)

Pi = Art der Messung C = Wolkenart Ep = Durchführung der Messung HgHg = Gipfelhöhe PiPi = Art der Messung

HpHp = Mittlere Höhe über NN
DpDp = Windrichtung (N = 36)
Vp = Windgeschwindigkeit in Stufen für je 10 km/h

Ort		Märk. Friedld. 258	Nest 266	Nest 266	Swinemünde 155	Swinemünde 155	Märk. Friedl. 258	Lindenberg 425	Berlin 440	Berlin 440	Schkeuditz 449	Stolp 457	Mockau 420	Nordhausen 436	Erfurt 446	Erfurt 446	Tschenstochau 132	Breslau 411	Gleiwitz 454	Posen 532	Posen 532	Litzmannstadt 537	Litzmannstadt 537	Krakau 561	Krakau 561	Rosenborn 952	Roßweiler 983	Roßweiler 983	Wiesbaden 367	München 414	Stuttgart 443	Freiburg 580	Freiburg 580	Reichenbach	Neuburg 740
yyGaGa		08 17	08 16	09 04	08 16	09 05	09 05		08 17	09 05	08 15		08 17		08 17	09 05							09 05	08 17	09 05		08 17	09 05				08 17		08 17	
Pi C Ep HgHg oder PiPi		88290	44	44	88	88	8xx85		94218	94215	-		88201		44	77							44	99	99		82	80299				97240		44	
HpHp DpDp vp	27 km																																		
	21 ..																																		
	16 ..																								15.0 21 60									14.5 27 80	
	13 ..																							19 50	23 50		12.6 19 120					28 70		26 80	
	11 ..		10.5 16 50	10.5 16 60					10.9 21 90	10.8 17 50														19 50	22 70		19 130					27 50		25 60	
	9 ..	09 100	16 90	17 90	8.6 16 90		8.5 16 100		17 40	17 50			20 50		7.5 24 40	8.5 19 40								19 90	22 70		19 90	19 80				27 40		25 50	
	7 ..	07 70	16 70	16 90	17 90	16 100	17 80		18 90	18 80			21 80		6.9 27 70	19 30							19 60	18 90	19 60		18 60	18 80				31 20		27 20	
	5.3 ..	14 40	17 60	17 60	17 60	18 90	16 60		18 70	18 30			23 00		5.6 32 40	20 30							18 40	18 60	21 60		21 80	18 50				34 30		35 30	
	4 ..	19 30	17 40	18 30	17 40	16 40	15 30		18 60	16 50	19 60		23 30		20 30	21 30							18 30	20 50	19 50		20 60	14 50				34 30		34 30	
	3 ..	19 20	17 10	16 20	17 30	15 40	12 20		19 50	17 50	20 30		25 30		24 30	21 30							20 30	22 40	18 50		20 30	16 50				28 40		29 30	
	2 ..	22 20	17 10	16 20	16 30	16 20	12 20		20 20	18 30	23 30		25 30		24 40	21 30							2.3 20 10	22 30	16 30		22 20	16 20				26 50		2.5 28 30	
	1.3 ..	20 20	18 10	17 20	15 30	16 30	13 20		24 10	18 20	23 30		23 30		23 50	20 40							11 10	22 20	12 30		C	10 10				23 40		24 50	
	0.8 ..	20 20	18 10	17 20	15 30	16 20	15 20		23 30	17 40	22 30		23 30		21 40	20 50							10 20	20 10	09 60		22 10	06 10				22 30		24 50	
	0.3 ..	18 20	16 20	18 20	18 20	16 20	16 20		22 40	16 40	23 20		0.4 23 20		20 30	18 30							10 20	0.4 13 05	0.4 07 10		-	-				0.6 21 30		0.6 23 30	

Ort		Feuchtwangen 782	Fürstenfeldbr. 758	Lechfeld 767	Memmingen 775	Pakking 864	Ainring 886	Wien 304	Wien 301	Klagenfurt 302	Klagenfurt 302	Pilsen 466	Pilsen 466	Prag 449	Brünn 475	50 N 06 E	52 N 21 E	52 N 20 E	57 N 22 E	54 N 20 E	51 N 20 E	Mailand 302	Mailand 302	Athen 474	Venedig 312	Venedig 312	Neubiberg 788	Helsinki 519	Helsinki 519	57 N 22 E	52 N 20 E	51 N 20 E	57 N 21 E	54 N 20 E	55 N 21 E
yyGaGa								08 17	09 05	08 17	09 05	08 17	09 06			09 04	09 06	09 05	09 06	09 03	09 0?	08 17		09 04	08 16	09 05	08 17	08 17	09 05	08 15	08 18	08 19	08 16	08 16	08 1?
Pi C Ep HgHg oder PiPi								88	88	77	-	84890	88			88	-	-	-	-	-	77		80480	77	77		77	77	-	-	-	-	-	-
HpHp DpDp vp	27 km																																		
	21 ..																																		
	16 ..																																		
	13 ..																																		
	11 ..							10.5 21 60														26 50												11.1 21 60	
	9 ..							20 80	8.5 21 110	22 50		8.5 20 80	8.5 18 50									26 40			8.8 21 70		22 80		8.9 14 70		17 80		13 60	20 70	
	7 ..							20 80	7.5 21 140	22 50	24 30	21 80	15 40				17 70		17 80	16 100		26 30		17 90	23 70	24 90	24 80	15 70	13 80	13 60	18 70	21 30	16 40	20 70	
	5.3 ..							22 70	19 140	20 50	20 20	19 60	15 10			24 70	18 70	16 80	16 80	16 80	21 30	28 30		17 80	24 70	27 50	19 50	4.8 14 60	15 70	14 50	19 50	22 30	18 30	20 40	
	4 ..							20 60	20 90	18 10	-	17 40	17 20			26 40	20 60	17 50	16 60	17 70	21 30	34 40		17 50	18 40	29 30	21 30	15 20	15 40	14 50	19 40	21 30	18 30	20 40	18
	3 ..							3.3 19 40	20 60	13 10	20 20	22 40	19 40			30 40	19 20	18 40	16 50	18 40	21 30	33 30		17 40	23 05	24 30	27 30	14 20	14 40	15 40	19 40	24 30	17 20	22 40	18
	2 ..							2.4 06 20	2.3 19 30	07 20	2.3 13 10	25 30	21 10			32 30	16 80	19 40	16 50	17 30	20 20	34 40		15 40	16 20	23 30	27 30	12 40	14 40	16 30	28 20	20 20	17 20	22 30	18 3
	1.3 ..							32 30	26 20	C	04 10	26 30	20 20			28 30	15 40	13 40	15 30	15 20	17 20	35 30		14 40	15 30	35 20	27 30	11 40	13 30	14 40	19 10	18 20	16 20	22 20	18 3
	0.8 ..							36 20	01 20	C	03 20	26 20	19 10			25 20	15 30	11 30	14 30	15 30	15 30	35 30		16 30	09 30	27 20	27 30	14 10	19 20	12 30	19 10	15 10	16 30	24 10	18 3
	0.3 ..							35 20	03 20	-	-	26 20	15 10			0.4 24 20	14 30	09 20	12 20	0.4 13 10	0.4 13 10	36 20		17 30	06 30	29 10	0.6 27 10	[illegible]	14 10	11 30	15 10	0.4 14 10	15 50	0.4 24 10	18 2

Täglicher Wetterbericht

des Deutschen Reichswetterdienstes

Herausgegeben von der Deutschen Seewarte

Verlagsort Hamburg

rgang: 50 Nr. 10 Mittwoch, den 10. Januar 1945.

e 1

Erläuterung: Die Beobachtungen sind sämtlich in der Form der 1935 in Warschau beschlossenen Einheitsschlüssel wiedergegeben. Kurze Erläuterungen zu den einzelnen Ziffern werden zu Beginn jedes Vierteljahres beigegeben. Ausführlich finden sie sich in „Anweisung zur Verzifferung von Wettermeldungen", herausgegeben vom Reichsluftfahrtministerium. Alle Zeitangaben in DGZ.

Deutschland			Gestern 14 Uhr					Gestern 19 Uhr					
stationen: orte o	Höhe m	JJJ	CCLH	wwVhNh	DDFWN	PPPTT	UCHapp	CCLH	wwVhNh	DDFWN	PPPTT	UCHapp	RR TxTn/SVsv E
burg-Fu.	18	403	00	05540	04405	03353	70404	04	05494	04528	04653	87104	00533
burg/Fgh.	41	400	00	05690	08304	04552	82105						
	28	460	05	05695	06425	06452	7X304	5X	05558	08328	05151	8X401	00515
emünde o	1	406	07	05497	10288	05554	8X300	5X	74368	06228	05352	6X804	07133
na o	1	464											
erland	16	461	00	00590	06440	04253	30464	04	05443	00423	06954	80307	00520
oland o	50	465	50	05536	08526	03053	80305	50	05533	18624	05152	82300	00357
um o	6	401	5X	05518	06628	04552	9X104	50	05454	06524	04453	80340	00248
en	4	442	50	05564	08324	04252	8X302	04	05490	06323	03654	80309	00513
horn	22	402											
old	178	187	80	05655	12336	-	-						
over	51	421	04	05542	08425	04052	42004	5X	08368	08228	03654	9X304	00528
eburg	45	406	01	05598	06228	02763	7X504	54	08494	08227	04554	8X305	00538
n	123	437	00	77204	48479	98654	0X205						
	48	436	5X	72445	22478	990XX	4X405	5X	05555	00028	04053	9X208	-
en	202	407											
	265	049	5X	05658	20428	04951	XX204						
el	289	351						5X	0532X	44428	XXX53	80403	00528
kfurt/M.	111	412	5X	44238	22378	04352	9X802	5X	05558	22278	24353	9X312	93529
brücken	189	441	5X	23748	22478	02652	8X400	5X	04547	00027	03553	9X403	42XXX
berg	315	426	5X	73448	14278	XXX54	XXXXX	5X	05448	46478	XXX54	8X8XX	94548
enbad	536	516											
burg	151	219											
ingen	427	443											
richshf.	400	444	5X	05657	22377	04452	8X704	50	05663	32223	06453	80403	01548
chen	526	414	5X	02855	48327	03454	78703	5X	74658	46478	05455	4X204	92528
bruck	573	507	53	05562	00004	06058	40700	00	05540	00030	08304	90403	00XX9
emünde o	3	455											
n	1	404	XX	742X8	06228	45354	0X803	5X	74447	40277	05756	0X202	03548
w	70	450	04	05590	08438	04654	8X200	5X	77238	04478	04584	0X702	00508
n	48	440	5X	77338	40478	04254	3X303	5X	77238	42478	04855	0X203	02528
euditz	131	449	54	05554	44536	02353	7X703	5X	72458	44228	05554	8X204	97524
t	320	646	57	05734	48327	04254	9X302	5X	05668	46228	04655	8X307	97528
den	230	410	54	05472	44427	02452	66502	00	08490	44320	04855	70308	00518
en	449	458	50	05554	46328	-	-	5X	08458	48423	-	-	-
	363	669											
eis	408	670											
tz	263	676											
au	302	865						40	08362	03002	07452	90307	00628
urg	434	508	54	02765	44426	04455	7X904	00	05795	44300	06558	70402	00539
	157	501											
	334	505	52	05557	00028	05663	9X905						
enfurt	449	502	5X	72558	00078	05454	4X704						
nwalde o	7	429	02	94570	40208	07454	9X706	02	03580	40308	06753	9X302	02454
zig	15	405	5X	72348	00078	06955	0X708	5X	05438	40278	07751	0X200	74518
gsberg	20	422	57	23543	06377	08451	8X702	5X	05548	40428	04450	9X207	94528
el o	3	447						5X	05548	08378	XX652	0X305	-
n	47	551	5X	08338	08478	05753	0X507	5X	94328	42248	07452	0X207	04528
r	99	552	5X	94238	04478	04355	0X905						
berg/Schl.	148	420	5X	42548	40298	04255	9X905	5X	05548	44428	05959	9X905	03548
lau	117	411	51	08343	44373	04253	40703	00	08390	44230	06758	80306	04538
witz	256	454	5X	08448	48478	04752	8X504	XX	46409	46479	06453	9X401	97528
chau	107	556	5X	05548	05278	-	-						
stok	135	555											
annstadt	176	557	5X	47228	42248	05452	0X604						
n	203	559											
eu	218	561	XX	44309	00049	05253	0X504	5X	77235	00028	06453	9X003	97528
berg	330	571											

Deutschland			Heute 2 Uhr					Heute 8 Uhr					
stationen: orte o	Höhe m	JJJ	CCLH	wwVhNh	DDFWN	PPPTT	UCHapp	CCLH	wwVhNh	DDFWN	PPPTT	UCHapp	RR TxTn/SVsv E
burg-Fu.	18	403	5X	72357	00077	05354	9X201	00	47390	08370	08557	90228	97578
burg/Fgh.	41	400						5X	[illegible]	16172	07453	95305	42548
	28	460	5X	72448	22278	04053	2X906						
emünde o	1	406	00	25490	44478	05358	90205	5X	25123	44323	04557	[illegible]	02275
na o	1	464	00	23490	44470	06652	90305	5X	05458	10348	40657	5X304	44548
erland	16	461	05	72558	04278	05254	0X809	50	[illegible]	14432	05252	[illegible]	03530
oland o	50	465	5X	74438	04228	05854	0X803	5X	74338	40318	07151	4X402	04102
um o	6	401	00	05490	06400	06457	30302	00	08490	44222	02353	02501	00208
en	4	442	03	72490	10237	04854	8X301	5X	97352	40278	06655	2X104	45558
horn	22	402						5X	03658	08426	06455	3X309	00579
old	178	187						50	05555	12225	-	-	-
over	51	421	5X	08566	19226	04554	9X302	50	08364	00027	07453	0X207	00548
eburg	45	406	50	05475	00026	05858	80203	00	08490	06440	08559	40408	00548
n	123	437	5X	72348	44378	03854	9X305	5X	05655	44278	-	-	-
	48	436	5X	43348	44278	04453	9X205	50	44544	14245	00152	96305	03549
en	202	407											
	265	049	5X	05558	05028	04954	XX302	5X	05558	05028	06455	XX405	44550
el	289	351	50	36224	48374	06456	00305	50	05545	48423	[illegible]	07208	52XXX
kfurt/M.	111	412	00	05390	00002	05054	02303	5X	05257	02227	07355	9X302	-
brücken	189	441	5X	05538	00028	05255	[illegible]	5X	05548	05228	06456	9X203	-
berg	315	426						50	05443	00035	XXX58	9X2XX	00598
enbad	536	516											
burg	151	219											
ingen	427	443	50	05562	00002	06460	40304						
richshf.	400	444	50	05557	00007	07660	8X304	00	05690	04410	09465	80403	02068
chen	526	414	00	05090	48200	08462	00902	50	05603	46203	44666	00205	00678
bruck	573	507	XX	46009	00049	02470	9X302						
emünde o	3	455						5X	05445	44328	40255	0X402	97448
n	1	404	5X	05536	02276	05256	0X208	5X	08428	08428	40757	9X302	97574
w	70	450	XX	48209	44274	06556	9X305	50	43213	02043	08952	00403	47598
n	48	440	XX	46009	43279	07355	6X405	00	43390	00040	[illegible]	90200	94618
euditz	131	449	50	05453	42273	06356	00204	00	08591	44200	07858	90405	02588
t	320	646	50	05455	46225	06966	80305	00	05490	46221	05357	81205	02538
den	230	410	00	08390	44300	07754	40206	50	08263	42403	04359	90404	00628
en	449	458	50	05453	40003	08562	0X105	00	47390	40000	-	-	-
	363	669	00	05590	00000	09221	40225						
eis	408	670	00	47290	46400	41474	90205	07	45340	00244	03272	88208	00738
tz	263	676						5X	74384	26378	32355	0X205	02578
au	302	865						55	05564	24417	40461	40313	00628
urg	434	508	00	05590	44300	08358	90302	54	02765	44326	04961	70402	00639
	157	501	5X	05465	32428	07557	8X701						
	334	505	5X	45208	00028	07257	0X000						
enfurt	449	502	5X	45358	00048	08859	9X404						
nwalde o	7	429						5X	74458	97328	40453	9X404	02054
zig	15	405	5X	72538	44428	40450	9X705	5X	23538	06378	40451	[illegible]	03518
gsberg	20	422	5X	05508	08338	42052	8X205	5X	44528	06579	42452	9X302	97538
el o	3	447						5X	03758	46428	45353	8X704	00XX4
n	47	551	5X	94338	08428	03552	9X203	5X	77248	42228	03350	0X403	05538
r	99	552	5X	44338	00028	09058	9X207	5X	72435	32428	[illegible]	[illegible]	47548
berg/Schl.	148	420	00	00790	00090	07365	40404	5X	05548	20428	09324	8X300	06658
lau	117	411	00	08348	00028	08854	9X206	5X	76255	24278	45358	9X201	04648
witz	256	454	XX	77409	00074	06453	8X904	5X	23425	[illegible]	[illegible]	4X406	49558
chau	107	556						5X	05568	42528	-	-	-
stok	135	555											
annstadt	176	557	5X	74348	32478	07853	0X902	5X	73339	40478	05451	0X604	06538
n	203	559											
eu	218	561	5X	45238	00078	06352	9X704	XX	46404	00079	06853	0X503	-
berg	330	571											

stationen:	Höhe m	JJJ	CCLH	wwVhNh	DDFWN	PPPTT	UCHapp	CCLH	wwVhNh	DDFWN	PPPTT	UCHapp	RRTTE
			Gestern 14 Uhr					**Gestern 19 Uhr**					
nblick	3106	503						00	00990	24320	70273	70301	00528
pitze	2962	416	XX	47209	28279	82771	0X804	00	00890	23570	83371	90304	92789
zkogel	2397	506	XX	46009	42349	38960	8X300						
eekoppe	1602	428	XX	77409	20579	45903	0X902	00	04890	48440	47463	80307	04629
rkogel	1577	862						00	00690	24400	24303	70303	XX629
berg/Sch.	1493	427											
ckl	1446	511	XX	77009	48249	37564	9X300						
zer	1214	519						50	41614	48344	60764	00204	95609
elberg	1213	419	57	05603	20548	58659	86304	XX	49409	20449	60261	9X305	00599
nsgründe	1166	561						5X	44348	46248	65459	0X305	04589
ken	1141	418						XX	46009	48449	67859	9X305	00559
serkuppe	923	423	XX	77009	46449	90458	9X402	XX	46009	XXX79	-	-	-
sberg	915	445	XX	56409	48549	97859	0X403	XX	46409	20449	90459	0X304	00599
ler Asten	840	417	XX	05548	48428	97057	0X305	XX	77409	46279	49659	0X303	92579
berg/Ts.	801	424	XX	77009	24249	XXXXX	0X403	XX	60009	24379	46357	0X307	02569
mit	673	397	54	35505	30576	49355	9X203						

stationen:	Höhe m	JJJ	CCLH	wwVhNh	DDFWN	PPPTT	UCHapp	CCLH	wwVhNh	DDFWN	PPPTT	UCHapp	RRTTE
			Heute 2 Uhr					**Heute 8 Uhr**					
nblick	3106	503	00	00290	40220	70477	70562						
pitze	2962	416	00	00890	24200	83573	00804	00	00990	24130	53373	90304	00539
zkogel	2397	506	XX	46004	42004	48027	0X603						
eekoppe	1602	428	00	04890	46203	45463	90304	00	03438	40348	49703	9X403	00649
rkogel	1577	862											
berg/Sch.	1493	427											
ckl	1446	511	5X	03848	2822X	35303	8X300						
zer	1214	519						[illegible]	05590	40244	05982	08902	00329
elberg	1213	419	09	04840	46230	06602	80320	50	05552	48402	05262	80407	00439
nsgründe	1166	561	50	45453	46250	47363	50544	35	[illegible]	42303	08224	81402	00658
ken	1141	418	XX	46009	22349	63659	9X302	84	[illegible]	[illegible]	[illegible]	[illegible]	[illegible]
serkuppe	923	423	XX	46409	36349	94952	9X303	44	05090	46440	45659	40302	00659
sberg	915	445	XX	46409	22079	94458	0X303	55	02833	20344	45959	40305	42004
ler Asten	840	417	XX	46409	52449	94350	0X304	50	05524	40344	02453	00304	00519
berg/Ts.	801	424	00	05540	24340	06658	90302						
mit	673	397	5X	05648	48218	-	-						

Berichtigungen

Sämtliche Karten des
weiteres nach der vom
gezeichnet. (Erlaß I

Wetterlage von gestern: Dienstag, 9. Januar 45

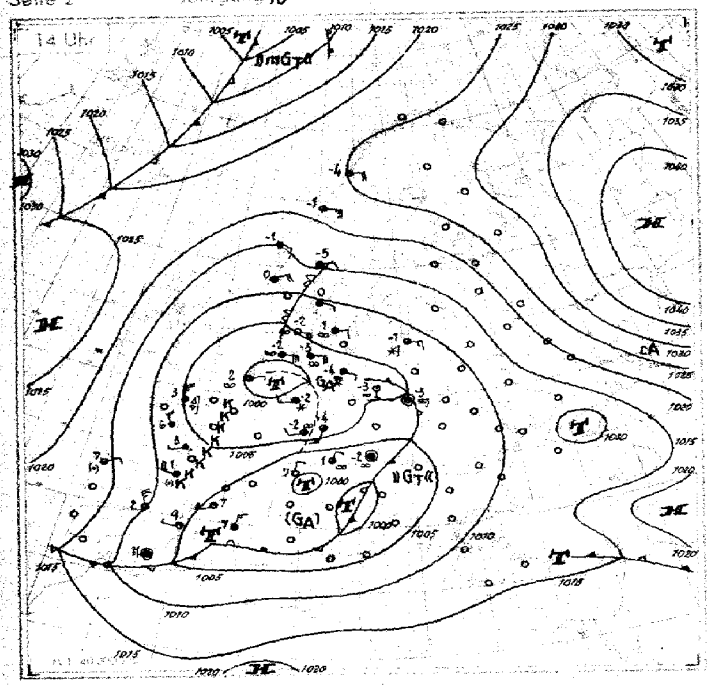

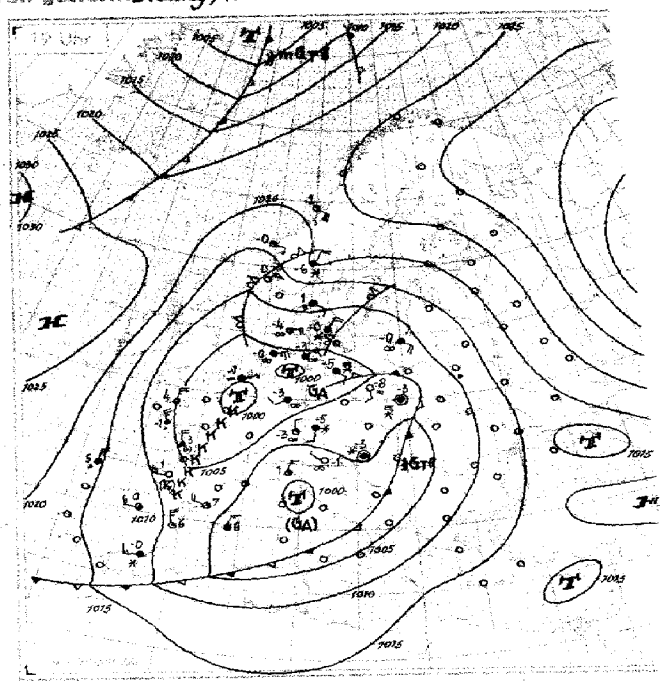

Wetterlage von heute nacht: Mittwoch, 10. Januar 45

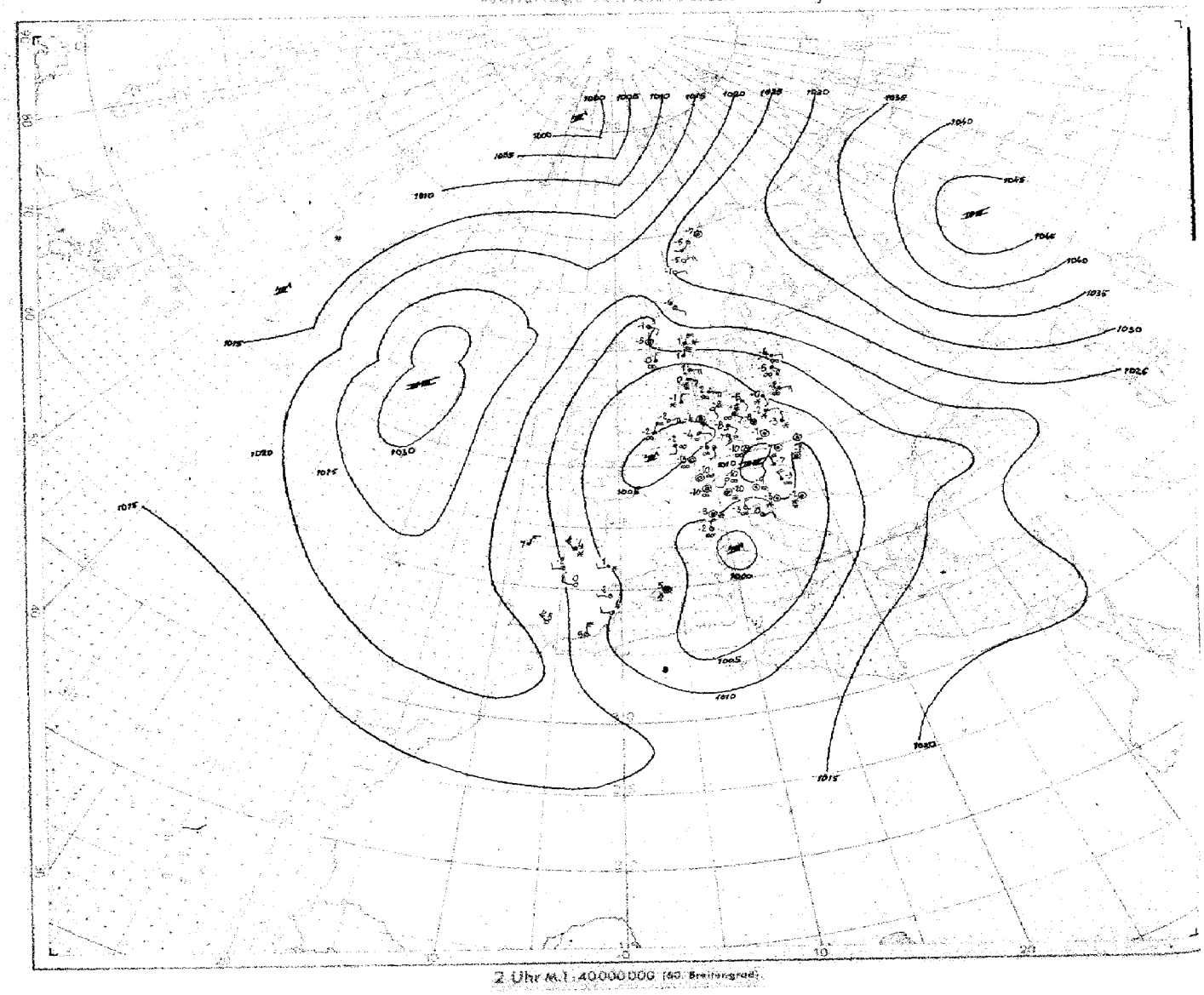

2 Uhr M.1:40000000 (60. Breitengrad)

Nr. 10

Höhen-Aufstiege

1. Teil

Mittwoch den *10. Januar* 1945

Seite 5

heute

yy = Datum
G₁G₂ = Uhrzeit (D. G. Z.)

Schlüssel: Kenngruppe: I I I G G HeHeEaTsTs / Q₁Q₂Q₃Q₄E₆ s₁ s₂ s₃ G G / C L L l l y y 9 G G | Ha₁Ha₂Ha₃Hr₁Hr₂ Hr₃Hr₄Hr₅Hr₆z.

Hauptisobarenflächen Ha₁Ha₁Ta₁Ta₁U₁ ... H₁H₁T₁T₁U₁

Markante Punkte P₁P₁TTU₁ P₁P₁TTU₁

Pseudopot. Temperatur 9Q₁Q₁Q₁Q₁ Q₁Q₁Q₁Q₁Q₁ Q₁Q₁Q₁Q₁Q₁ IIIP₁P₁

	Ort / Kennziffer / Höhe	Bardufoss 739	Bodö 010 5 m	Drontheim 017 53 m	Bergen 022 35 m	Kristiansand 002 21 m	Kjeller 047 188 m	Hanstholm 183 29 m	Blaavandshuk 184 15 m	Leeuwarden 010 2 m	Helder 291 32 m	Emden 154 2 m	Helgoland 465 43 m	Unterlüß 181 94 m	Swinemünde 456 10 m	Nest 266 2 m	Gotenhafen 550 16 m	Borgaeven 319 63 m	Bromberg 340	Nordhorn 402	Nürnburg 041 620 m	Siegen 020	Erfurt 646 313 m	Berlin 440 57 m	Litzmannstadt 557 170 m	Krakau 551 216 m	Windau 473	Kopenhagen 181	Freiburg 580	Reichenbach 595	München 414 526 m	Pilsen 446 356 m	Wien 501 157 m	Klagenfurt 507 444 m
	yy G₁G₂	10 05	10 05	10 05	10 05	10 05	10 04	10 05	10 05	10 05	10 04	10 05		10 06	10 05	10 04	10 04	10 05	10 0[illegible]	10 05		10 05	10 05	10 05	10 05	10 04	10 04	10 05		10 05		10 05	10 06	10 05
TT	41	-	-	-	-	-	-	-	-	-	-	-		-	-	-	-	-	-	-		-	-	-	-	-	-	-		-		-	-	-
TT	96	-	-	-	-	-	-	-	-	-	-	-		-	-	-	-	-	-	-		-	-	-	-	-	-	-		-		-	-	-
TT	225	-	-54	-	-63	-	-	-55	-57	-	-	-58		-61	-	-	-	-65	-	-		-57	-	-57	-	-63	-67	-		-55		-	-	-61
TT	300	-	-55	[7]-51	-62	-61	-63	-55	-56	-56	-	-56		-59	-64	-62	-61	-55	-60	-57		-57	-56	-57	-60	-60	-58	-59		-56		-57	-60	-54
TT	400	-44	-43	-44	-46	-60	-47	-46	-49	-49	-51	-54		-49	-48	[6]-47	-44	[8]-39	-46	-49		-48	-49	-46	-43	[7]-43	-44	-47		-48		-47	-44	-46
TT	500	[4]20 -33	[6]20 -33	[7]20 -32	19 -34	-35	[6]20 -34	16 -35	-40	[0]17 -36	-37	-40		-37	-35	[6]19 -34	[9]24 -31	[8]21 -26	-32	[6]16 -41		[9]18 -39	[12]-40	[4]16 -36	[0]27 -30	[7]26 -30	[3]23 -31	[8]20 -34		[6]14 -38		[8]16 -37	-31	-35
TT	600	[4]16 -26	[5]18 -23	[4]20 -22	[4]18 -23	-25	[7]18 -23	[6]16 -27	[4]11 -29	[9]16 -26	[3]12 -28	17 -29		[6]13 -27	-27	[6]18 -23	[8]23 -21	[8]27 -17	-21	[9]18 -28		[0]12 -29	[7]12 -28	[5]14 -26	[8]27 -18	[7]26 -19	[2]22 -19	[9]17 -26		[6]13 -27		[8]15 -24	-25	[0]16 -26
TT	700	[6]8 -21	[7]16 -18	-14	13 -18	-16	[9]16 -16	[8]12 -19	[0]12 -13	[0]12 -19	[8]10 -20	[6]9 -20		-21	[6]13 -20	[6]14 -16	[9]21 -13	[0]25 -8	-13	[3]8 -21		[0]10 -20	[8]10 -20	[6]11 -18	[9]26 -11	[0]26 -10	[3]20 -11	[0]25 -17		[5]13 -16		[6]13 -19	-16	[7]14 -18
TT	800	[7]2 -17	[3]10 -10	12 -11	[9]9 -12	-11	[8]11 -10	-12	[0]10 -12	[9]8 -13	[9]7 -14	[5]5 -14		[7]10 -12	[5]9 -12	[6]9 -11	-8	[0]25 -2	-7	[5]8 -11		[9]18 -12	[9]9 -13	[4]10 -11	[9]23 -5	[0]23 -4	[7]18 -6	[0]13 -10		[8]9 -13		[8]7 -14	-8	[5]7 -13
TT	900	[7]1 -11	[3]4 -9	-6	[9]9 -4	-5	[8]6 -7	-5	[0]6 -8	[9]8 -6	-7	-8		-7	-8	[8]8 -5	-5	[7]24 +5	-6	8 -5		[4]8 -6	[4]9 -7	[4]10 -5	[4]19 -0	14 -3	33 -3	[6]7 -8		[6]6 -7		[7]4 -8	-7	[8]-2 -10
	950	6	-	-	7	-	7	-	7	7	9	-		-	-	3	9	14	-	-2		-	6	4	13	8	-	8		-		3	-	-
TT	Boden	-16 -20	-16 -17	-1 -7	1 -8	- 0	7 -2	10 +0	[7]-2	2 -5	1 -7	2 -5		0 -7	-5	2 -5	8 -3	4 -4	-4	7 -4		[0]-16	[2]-8	-8 -14	10 -2	6 -4	0 -6	6 -4		[-8]-17		0 -9	-10	[-1]-12
H	41	-	-	-	-	-	-	-	-	-	-	-		-	-	-	-	-	-	-		-	-	-	-	-	-	-		-		-	-	-
H	96	-	-	-	-	-	-	-	-	-	-	(1532)		-	-	-	-	-	-	-		-	-	-	-	-	-	(1542)		-		(1547)	-	-
H	225	-	1046	(1038)	1027	(1021)	-	1028	1015	(1018)	-	1010		1015	-	-	(1029)	1058	(1025)	-		1016	-	1022	(1050)	1032	1035	1023		1020		1020	-	1024
H	300	-	866	863	853	846	855	848	836	839	(834)	833		840	841	848	838	878	852	841		838	835	844	860	859	862	847		841		842	852	846
H	400	672	681	680	673	667	675	664	664	659	656	653		658	662	668	676	690	671	659		656	655	662	676	676	679	667		658		660	668	662
H	500	521	531	530	524	519	526	516	507	511	510	508		511	514	519	525	536	520	510		509	508	513	525	524	528	517		511		512	517	513
H	600	393	402	400	395	392	398	389	382	384	384	383		385	386	391	395	405	391	386		384	383	387	394	394	398	390		385		386	389	386
H	700	283	290	287	283	280	285	285	272	273	273	275		274	276	278	282	289	278	275		273	273	278	280	279	284	278		276		276	277	275
H	800	185	190	188	185	181	186	178	173	175	175	174		176	177	179	181	186	177	176		176	176	177	178	177	182	179		176		176	177	175
H	900	98	101	98	95	91	96	88	84	85	86	86		86	88	89	90	93	87	86		85	86	87	86	92	91	89		86		87	87	87
H	1000	18.8	21.0	17.3	13.2	9.1	14.7	6.1	2.7	4.3	4.9	4.6		5.4	7.7	8.4	8.3	10.0	6.5	4.5		5.9	5.2	6.5	5.5	4.2	10.7	7.8		7.6		6.5	6.3	6.9
Hr	41/96	-	-	-	-	-	-	-	-	-	-	-		-	-	-	-	-	-	-		-	-	-	-	-	-	-		-		-	-	-
Hr	96/225	-	-	-	-	-	-	-	-	-	-	(523)		-	-	-	-	-	-	-		-	-	-	-	-	-	(520)		-		(527)	-	-
Hr	225/500	-	515	(508)	503	(501)	-	513	508	(507)	-	503		504	-	-	(504)	517	(507)	-		507	-	508	(505)	508	506	505		509		508	-	511
Hr	500/1000	502	510	512	510	510	511	509	504	507	505	503		505	506	511	517	526	514	505		503	503	507	521	520	518	510		504		506	511	506
P₁P₁TTU₁	Markante Punkte	-	-	24631	23631	-	-	-	-	-	-	-		19611	-	-	-	-	-	-		-	-	-	-	-	-	-		-		-	-	-
		-	-	26641	28641	-	-	-	-	-	-	-		20601	28631	-	-	-	-	-		-	-	-	-	-	-	-		-		-	30601	-
		-	-	34531	44901	-	-	-	-	-	-	45531		28811	32611	-	-	-	-	-		-	-	-	-	-	23671	-		-		-	44821	-
		-	-	43911	52817	-	-	-	-	-	-	24581		35521	36541	-	-	20651	-	-		-	-	-	-	-	25671	-		-		-	53801	-
		45881	-	58734	67714	-	-	20561	-	-	-	40541		39995	46921	-	-	24641	-	-		-	30561	-	-	-	36511	-		-		45581	68671	-
		57764	-	68659	68683	-	-	26541	-	-	33611	50821		53819	53811	-	-	26621	-	-		-	33591	19591	-	23631	49825	12601		22551		26581	71661	-
		65745	20541	72661	69691	-	-	28561	-	-	34601	61787		63745	57781	-	-	35961	-	27561		-	38521	27591	-	26641	63672	27621		42971		37511	79581	-
		75708	25541	76651	70659	-	-	38891	-	-	55801	87601		68701	68716	-	-	55719	-	33941		17571	51898	25521	-	27631	68621	35541		77647		45937	85571	-
		87616	27591	84589	94521	-	30631	67712	-	28561	56824	89591		63701	82641	-	24661	65829	27651	67717		29581	73699	44921	26711	57728	78586	85580		79648		97637	87581	23611
		94648	85598	92661	97531	-	66877	75646	22571	35571	65733	91571		76667	94571	28641	26681	74559	92551	62728		46961	92559	91549	88008	83630	86551	92560		85586		72648	96551	48931
		98617	98587	99551	99559	24621	74659	24681	76640	98539	95541	96551		97551	96581	97569	75680	95008	96561	78640		92569	96558	93549	96520	95540	96591	97530		92607		95568	97571	30917
		02678	03970	02559	01648	01010	00519	00010	00510	01549	01559	01540		99580	01550	01549	01600	01539	00540	00529		97649	97569	00019	98510	98530	01559	01528		93670		99578	99568	96609

Aufstiege mit Positionsangaben

Länge und Breite

Flugzeugaufstiege

heute / gestern

yy = Datum
G₁G₂ = Uhrzeit (D. G. Z.)

	Ort / Kennziffer / Höhe	Mailand 302 110 m	Venedig 312 10 m	Vicenza 252	57 N. 21 E	56 N. 21 E	52 N. 21 E	51 N. 06 E	55 N. 21 E	54 N. 20 E	57 N. 22 E	57 N. 21 E	51 N. 20 E	54 N. 20 E	52 N. 20 E	Helsinge 519	heute: Paderborn 077	Neuruppin 214	Wien 501	Heilbronn 312	Frankfurt 412	Lindenberg 425 122 m	Hamburg 403	München 414	gestern: Hamburg 405	Paderborn 077	München 414	Lindenberg 425 122 m	Neuruppin 214	Paderborn 077
	yy G₁G₂	10 06	10 06		09 10	09 05	09 09	09 11	09 16	09 16	09 16	09 16	10 03	10 04	10 05	10 05	10 08	10 08	10 07	10 07	10 07	10 06	10 08	10 07	09 19	09 16	09 16	09 13	09 15	09 09
TT	41	-	-		-	-	-	-	-	-	-	-	-	-	-	-	-	-	-	-	-	-	-	-	-	-	-	-	-	-
TT	96	-	-		-	-	-59	-	-	-	-	-	-	-	-	-	-	-	-	-	-	-	-	-	-	-	-	-	-	-
TT	225	-55	-59		-62	-	-59		-	-	-62		-	-	-	-	-	-	-	-	-	-	-	-	-	-	-	-	-	-
TT	300	-56	-56		-53	-59	-58	-	-55	-62	-59	-55	-58	-62		-	-	-	-	-	-	-	-	-	-	-	-	-	-	-
TT	400	-62	-45		-43	-44	-44		-41	-47	-42	-41	-43	-46	-47	-47	-	-	-	-	-	-	-	-	[6]-48	-	-	-	-	-
TT	500	-40	-38		-31	-31	-31	-40	-28	-55	-28	-29	-30	-33	-32	-37	[4]13 -39	[3]17 -34	-	-	[5]11 -40	-	[3]14 -39	[7]11 -40	[6]18 -35	[5]16 -37	[7]16 -37		[4]15 -37	[3]15 -39
TT	600	-30	[5]13 -27		-22	-20	-21	-30	-19	-24	-20	-19	-19	-22	-21	[4]14 -27	[5]13 -26	[4]15 -26	[5]17 -24	[7]29 -22	[7]10 -29	[5]14 -26	[4]11 -28	[8]10 -29	[7]14 -27	[5]13 -27	[8]13 -27	[7]-26	[7]14 -26	[7]13 -27
TT	700	-20	[5]10 -18		-14	-12	-13	-22	-11	-15	-12	-13	-11	-14	-13	[7]11 -18	[7]9 -20	[5]10 -19	[9]15 -17	[5]20 -12	[8]9 -22	[6]12 -19	[5]10 -19	[8]8 -22	[7]12 -18	[6]12 -18	[6]12 -19	[9]-18	[7]12 -18	[6]14 -16
TT	800	-12	[5]10 -11		-10	-6	-6	-16	-4	-10	-6	-6	-5	[0]6 -5	-5	[5]9 -12	[7]7 -13	[7]8 -11	[9]13 -10	[8]18 -6	[8]8 -3	[7]10 -12	[6]7 -13	[9]7 -14	[6]8 -12	[7]9 -12	[7]10 -12	[9]-12	[8]8 -13	[8]9 -12
TT	900	-6	-4		-6	-4	-2	-6	-3	-7	[7]-4	-5	+0	[6]4 +0	+1	-9	[7]6 -7	[7]+4 -4	[8]6 -7	[5]15 +1	[2]6 -12	[8]8 -0	[7]4 -8	[9]8 -6	[6]7 -6	[8]7 -7	[7]9 -5	[0]-7	[7]6 -8	[8]8 -6
	950	-	-		-	-	-	-	-	-	-	-	-	-	-	-	5	+3	5	7	5	7	2	-	7	7	-	-	4	7
TT	Boden	-4 -11	-6 -12		8	-	-	12	6	12	9	8	-	-	-	5 -6	-1 -8	-7 -13	0 -9	4 -3	-4 -9	-4 -11	-1 -8	9 -18	3 -6	8 -5	8 -7	-6	3 -4	7 -3
H	41	-	-		-	-	-	-	-	-	-	-	-	-	-	-	-	-	-	-	-	-	-	-	-	-	-	-	-	-
H	96	-	(1544)		-	-	1569	-	-	-	-	-	-	-	-	-	-	-	-	-	-	-	-	-	-	-	-	-	-	-
H	225	1013	1018		1052	1028	1031	-	(1046)	-	1035	(1043)	(1034)	(1026)	-	-	-	-	-	-	-	-	-	-	-	-	-	-	-	-
H	300	834	841		839	856	855	-	868	848	861	865	850	855	(853)	(843)	-	-	-	-	-	-	-	-	-	-	-	-	-	-
H	400	653	658		675	673	672	-	682	667	678	679	675	674	673	661	-	-	-	-	-	-	-	-	660	-	-	-	-	-
H	500	507	510		524	522	521	500	529	518	526	526	524	524	523	513	513	514	(519)	(527)	509	-	510	508	512	510	509	-	510	508
H	600	383	384		395	393	392	375	398	391	396	396	393	395	393	387	387	386	390	398	384	385	385	383	385	384	383	384	384	382
H	700	273	273		282	279	279	266	284	278	283	283	279	282	279	276	276	276	279	281	274	275	274	273	274	273	273	273	273	271
H	800	175	174		182	178	178	168	182	178	182	181	177	181	180	171	178	177	179	183	175	176	176	176	175	174	174	174	174	172
H	900	86	84		92	87	87	80	91	89	91	101	86	90	88	88	89	88	90	91	86	87	87	86	86	85	84	85	85	82
H	1000	4.9	3.2		10.3	5.4	4.1	-2.0	9.2	7.4	9.2	8.8	3.5	8.0	6.4	6.4	8.0	7.3	9.1	9.2	5.5	6.1	6.0	7.5	3.7	2.8	2.0	3.5	3.4	3.5
Hr	41/96	-	-		-	-	-	-	-	-	-	-	-	-	-	-	-	-	-	-	-	-	-	-	-	-	-	-	-	-
Hr	96/225	-	(526)		-	-	528	-	-	-	-	-	-	-	-	-	-	-	-	-	-	-	-	-	-	-	-	-	-	-
Hr	225/500	506	509		508	506	510		(516)	-	509	(516)	(511)	(502)	-	-	-	-	-	-	-	-	-	-	-	-	-	-	-	-
Hr	500/1000	503	507		514	516	516	502	520	511	517	518	520	517	517	506	505	506	(510)	(518)	503	-	504	500	508	507	507		507	508
P₁P₁TTU₁	Markante Punkte	-	-		-	-	-	-	-	-	-	-	-	-	-	-	-	-	-	-	-	-	-	-	-	-	-	-	-	-
		-	-		-	-	-	-	-	-	-	-	-	-	-	-	-	-	-	-	-	-	-	-	-	-	-	-	-	-
		-	-		16601	[illegible]	-	-	-	-	-	-	-	-	-	-	-	-	-	-	-	-	-	-	-	-	-	-	-	-
		-	-		20601	25711	-	-	-	-	-	-	-	-	-	-	-	-	-	52798	-	-	-	-	-	-	-	-	-	-
		-	-		21611	23801	27611	-	-	-	19601	25581	-	-	-	-	-	-	52794	56267	-	-	-	-	-	-	-	-	-	-
		-	-		22611	26651	27541	-	-	-	24641	27601	27621	-	-	-	50894	49253	55784	74597	-	-	50583	-	40986	50875	-	63758	-	-
		-	-		25671	31561	28621	-	-	-	31581	46661	34521	-	31621	31571	62745	62606	61745	74695	51625	-	68704	-	54817	76636	-	77039	-	-
		26561	-		74611	85551	62681	-	27581	-	55741	84541	53841	-	55751	35631	63756	64600	64769	82015	61717	-	73676	-	64748	73637	-	77038	48886	50895
		54551	15881		78611	86541	85541	45961	43871	24721	64681	67541	46651	64844	68651	44921	78658	83596	82591	86016	86608	63742	74689	-	79676	85597	-	86590	75658	71656
		84601	93215		89551	91541	92527	65741	88531	73631	81551	89551	91001	97601	74591	66723	85607	97597	87598	96250	86603	90569	97596	90907	97516	88590	-	91560	95557	73667
		95541	95521		92571	95561	95551	72681	92541	84561	95541	95541	96631	95591	95551	82601	97537	41557	96548	09540	96561	96515	00579	92559	99538	97527	48837	95599	97567	99615
		99608	00608		00519	99563	99517	99019	01540	99500	01510	00515	99829	97571	99520	01519	99568	00619	97568	01520	97589	29609	01579	94680	00538	98015	[illegible]	99549	00556	78518

Klartexte

10308 Hamburg: co¹-0.5, 0.3-2.4 co¹, 2.4-[illegible] co² geschl., bei Ldg. Hoch E 0.5-0.2, [illegible] geschloss. Decke, co-1.8-[illegible] lock. [illegible] Sc, [illegible] E As [illegible] sonst wolk.

21408 Neuruppin: co¹-0.3, dar. co¹ [illegible], E-Hori. [illegible] geschl. As, [illegible] gegen Hori. geschloss [illegible]

31207 Egrdauen: co¹ 1.0-5.0, [illegible] Hoch E [illegible] Bew. [illegible] dar. Verels. [illegible] [illegible] As.

50107 Wien: co-1.1, 1.1-3.0 co¹, Sc Spur. [illegible] Mengen [illegible] geschloss. As-Dk. [illegible]

41207 Frankfurt: co¹-0.4 dar. co¹-1.2, 1.1-1.2 [illegible] Halbt. [illegible] Sc, 2.3-2.6 [illegible] Sc. am S-Hori. Acient o. Cs-Streifen, sonst wolo.

41407 München: co¹-2.2, [illegible] 2.2 [illegible] As, dar. wolo.

14416 München: [illegible] Sonnbleig. St. 2.4-3.0 [illegible] As [illegible] wolo.

21415 Neuruppin: co¹ [illegible] Überg. [illegible] As. Bkg. Zenit vereinzelt Ci, A¹.

07716 Paderborn: [illegible] E-Hori. [illegible] W-Hori. [illegible]

07709 Paderborn: co¹-1.7 [illegible] Sc [illegible] As, Aciente [illegible] Cs SW u. SE, Wol. [illegible]

Karten vom Frühtermin

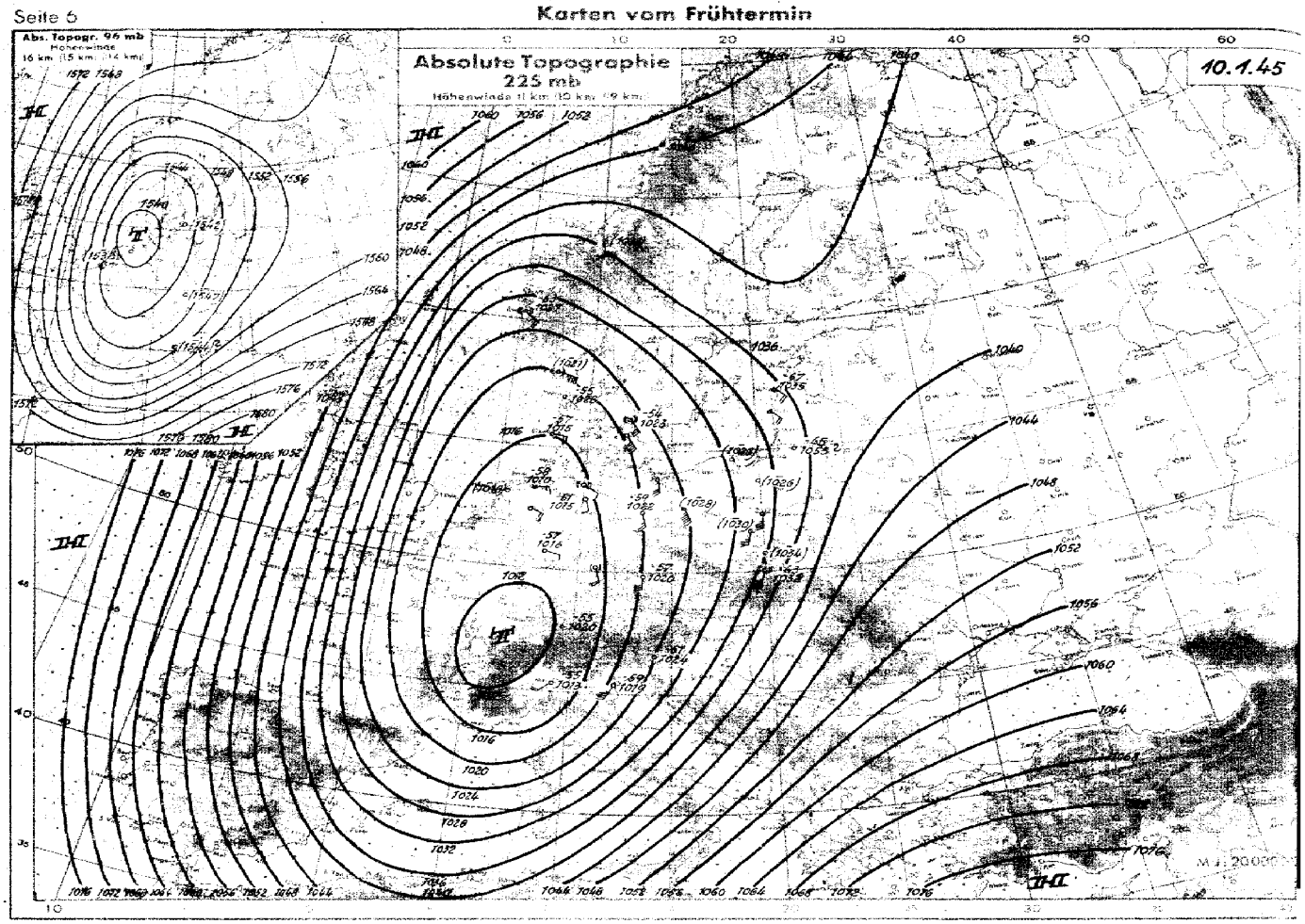

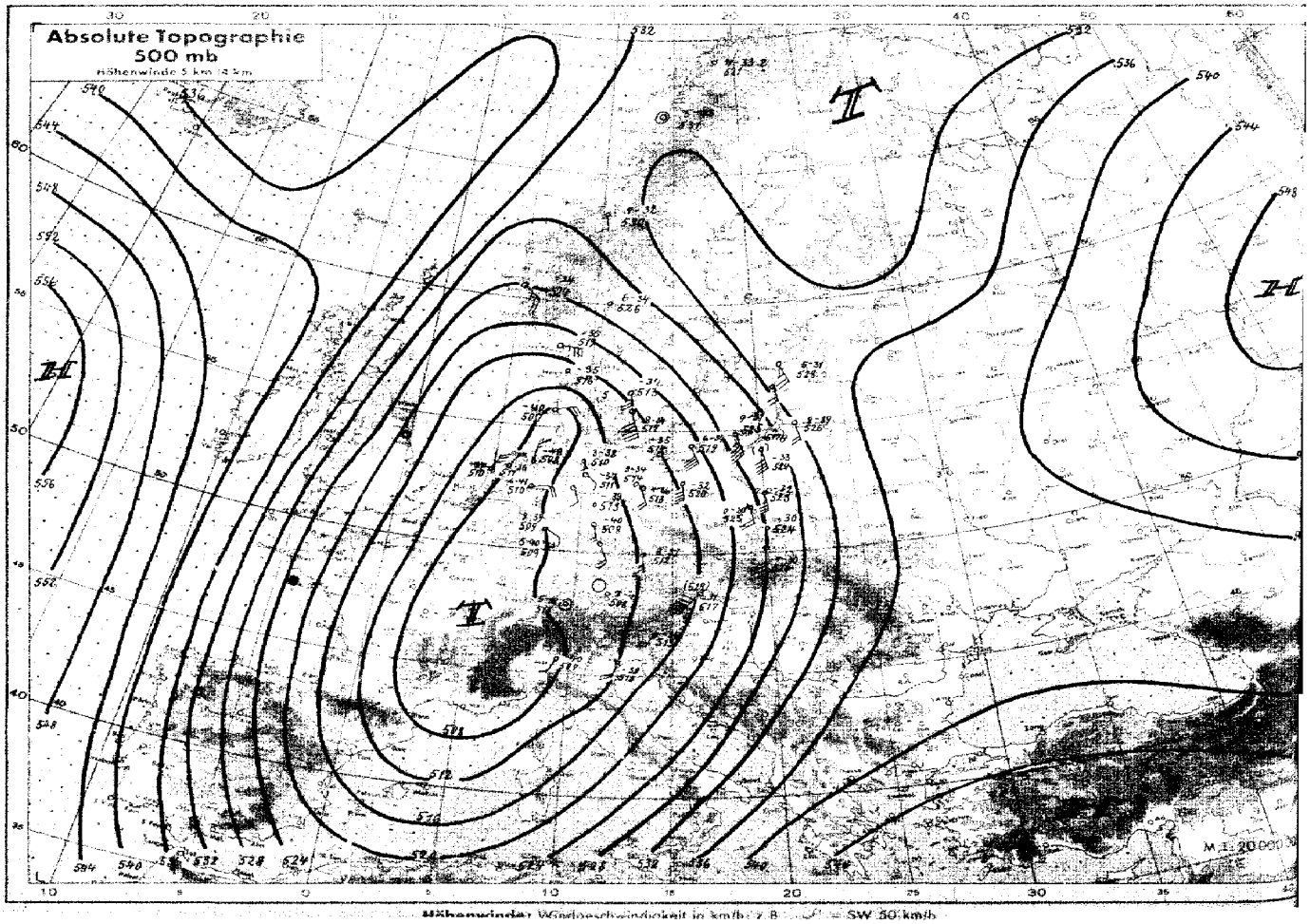

Höhenwinde: Windgeschwindigkeit in km/h; 7 8 = SW 50 km/h

Karten vom Frühtermin

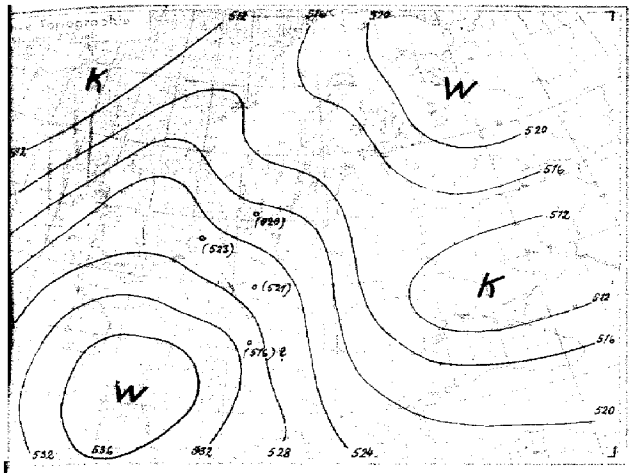

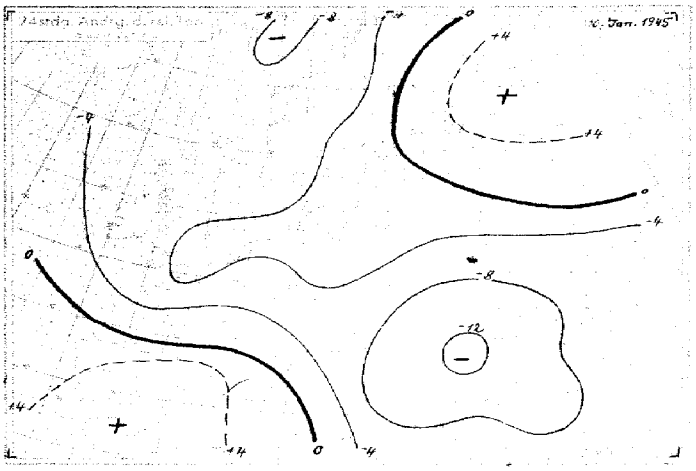

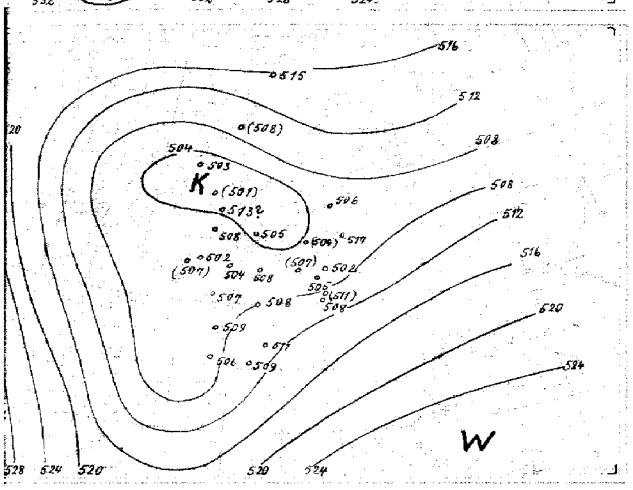

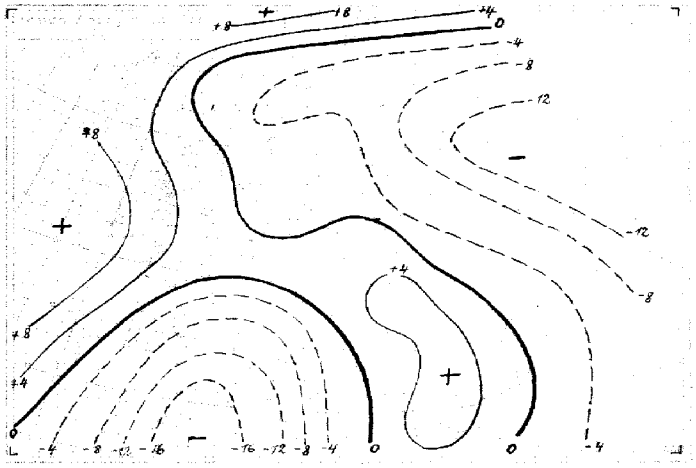

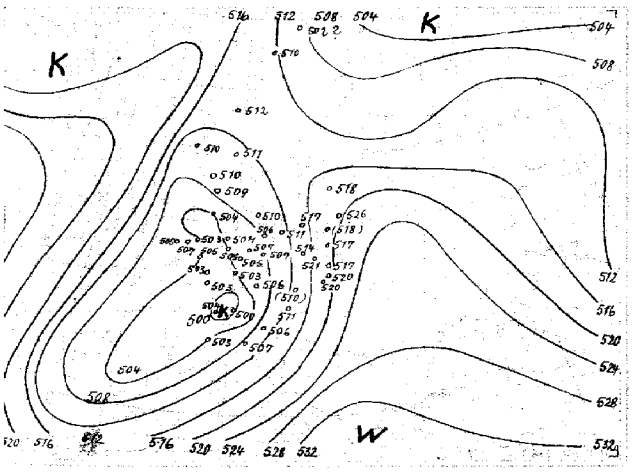

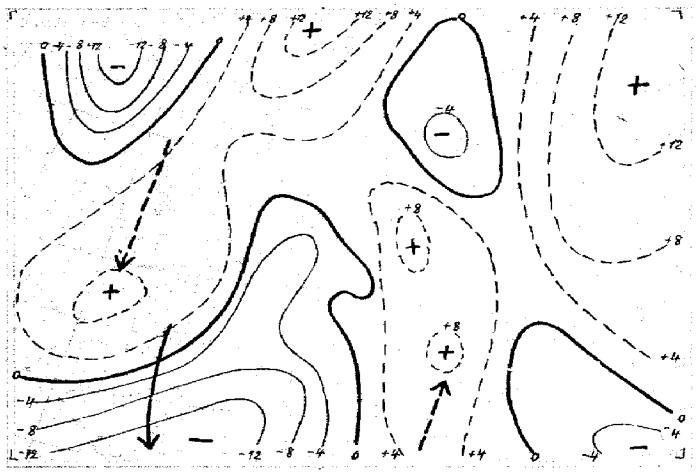

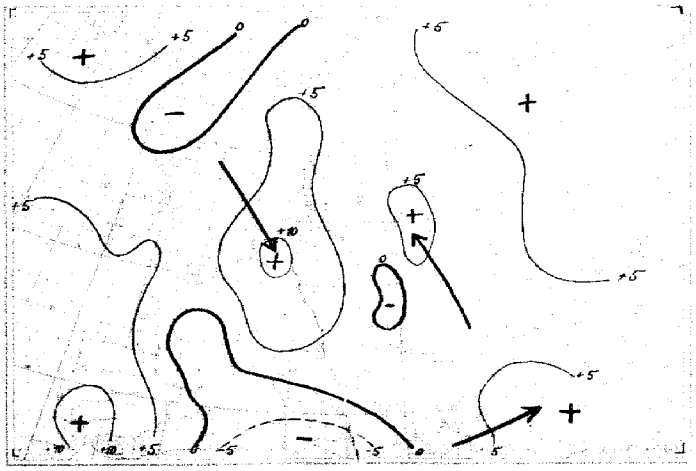

3stündige Bodendruckänderung seit heute 5 Uhr in Millibar

24stündige Bodendruckänderung seit gestern 5 Uhr in Millibar

Nr. 10

Höhen-Aufstiege
2. Teil

Mittwoch, den *10. Januar* 19

Seite

Vortag

yy = Datum
G_1G_1 = Uhrzeit (O. G. Z.)

Oberer Teil: $\overset{U}{QQ}TT$ = Relative Feuchte in 10%, darunter Pseudopot. Temperatur in °C und wahre Temp. (°C) an den Hauptisobarenflächen.
Mittlerer Teil: $H_aH_aH_a$ = Höhen der Hauptisobarenflächen in dyn. Dekametern.
$H_rH_rH_r$ = Abstand zwischen 500 u. 1000, 225 u. 500, 96 u. 225, 41 u. 96 mb-Fläche.
Unterer Teil: $P_1P_1TTU_1$ = Druck, Temperatur und Feuchte an den markanten Punkten.

Klammern zeigen an, daß der Wert durch Verlängerung der Zustandskurve ergänzt ist.

	Ort (Kenn-Nr. Höhe)	Tromsö 008 300 m	Bodö 019 5 m	Bergen 022 35 m	Kjeller 041 188 m	Hanstholm 183 29 m	Helgoland 465	Leeuwarden 010 2 m	Helder 291 52 m	Emden 154 2 m	Unterlüß 181 94 m	Swinemünde 455 10 m	Nest 266 2 m	Gerdauen 319 63 m	Nürburg 041 620 m	Siegen 020	Nordhorn 402	Erfurt 446 313 m	Berlin 440 57 m	Litzmannstadt 557 170 m	Krakau 561 216 m	Kitzingen 717	Freiburg 580	Reichenbach 595	Gotenhafen 580	Wien 501 187 m	Klagenfurt 532 464 m	Budapest 541 472 m	Mailand 302 110 m	Venedig 312 10 m	Helsinge 519	Kopenhagen 181	Emden 154	Windau 475
	yyG_1G_1		09 17	09 17	09 16	09 17	09 17	09 17	09 16	09 15	09 15	09 16	09 17	09 17	09 17		09 17	09 17	09 17		09 16	09 16	09 17	09 17	09 16	09 17	09 17		09 17	09 16	09 17	09 17	09 16	09 16
$\overset{U}{QQ}TT$	41		.	-	.	.	.	-	.	.	.	.	-	.	.		.	.	.		.	.	.	.	.	.	.		.	.	.	.	.	.
$\overset{U}{QQ}TT$	96		.	-	.	.	-57	.	.	.		.	-	-60	.		.	.	.		.		-54	.	.	.	-54		.	-56	.	.	.	.
$\overset{U}{QQ}TT$	225		.	-63	.	-61	-55	-56	-51	.	-59	-	-60	-63	.		-56	.	.		-64	.	-53	.	.	-62	-56		-53	-57	.	-62	-59	.
$\overset{U}{QQ}TT$	300		-53	-60	-59	-60	-60	-57	-54	-53	-60	-58	-58	-57	-56		-58	-57	-56		-62	-	-47	-57	-63	-61	-54		-56	-55	.	-61	-60	.
$\overset{U}{QQ}TT$	400		-41	-47	-41	-47	-50	-49	-47	-50	-49	-50	-46	^{6}-41	^{5}-46		-60	-50	-47		-44	-	^{4}-27	-49	-46	-46	-45		^{5}-47	-46	-49	-48	-50	-42
$\overset{U}{QQ}TT$	500		^{4}23 -31	^{4}20 -33	24^{8} -30	18 -34	-37	^{0}17 -36	-37	15 -37	-36	-36	18 -35	^{6}26 -29	^{5}16 -36		^{0}16 -38	15 -38	^{9}17 -36		^{7}25 -30	14^{5} -38	^{4} -40	^{6}16 -37	^{4}21 -35	^{5}20 -34	-35		^{9} -35	-35	-37	^{0}18 -36	-39	^{4}27 -22
$\overset{U}{QQ}TT$	600		20 -25	17^{5} -23	20^{8} -22	16^{2} -24	14^{7} -27	^{0}15 -26	-27	14^{7} -26	14^{6} -24	^{9} -26	16 -25	25^{7} -18	14^{6} -26		14^{0} -27	14^{9} -28	14^{9} -27		^{8}23 -20	^{6}13 -27	^{7} -30	^{6}12 -28	21^{7} -22	17^{5} -24	16^{7} -25		^{7} -28	16 -26	-26	^{0}18 -24	12 -27	^{5}25 -20
$\overset{U}{QQ}TT$	700		17^{5} -21	15^{6} -16	21^{8} -12	13^{0} -17	12^{7} -18	14^{6} -17	-19	13^{0} -17	13^{4} -18	12^{9} -19	16 -16	23^{9} -11	^{9}12 -18		^{0}12 -19	^{7}12 -18	^{0}12 -19		^{9}20 -13	^{6}10 -19	^{8} -21	12 -19	^{2}15 -16	14^{5} -16	^{7}13 -17		^{6} -19	15 -18	-19	^{9}15 -17	^{5}12 -18	^{6}22 -13
$\overset{U}{QQ}TT$	800		11^{5} -14	10^{7} -11	11^{9} -11	9 -12	9^{8} -12	^{0}10 -12	-13	^{2}8 -10	^{7}10 -11	8^{8} -13	13^{9} -10	^{0}22 -5	14^{0} -9		9^{0} -12	9^{7} -12	^{9}10 -12		^{0}20 -6	9^{7} -12	^{6} -13	^{9}11 -12	^{3}12 -8	13^{8} -9	^{4}10 -9		^{6} -10	^{0}12 -11	-14	^{9}9 -13	^{6}10 -11	18 -7
$\overset{U}{QQ}TT$	900		3^{8} -10	^{6} -6	10^{0} -5	-6	6^{7} -6	^{0}12 -4	-7	-6	-6	6^{7} -8	8^{0} -6	^{9}15 -2	11^{8} -4		^{9} -7	6^{7} -7	6^{7} -8		13^{9} -3	^{0}9 -6	^{6} -6	9^{7} -5	-5	7^{9} -7	6^{8} -7		^{7} -6	11^{9} -6	-7	9^{6} -6	-6	-2
QQ	950		9	6	4	.	8	9	.	.	.	6	4	12	.		7	5	4		9	8	.	.	.	5	.		.	10	.	9	.	9
QQT_bT_b	Boden		-17 -18	4 -8	4 -5	8 -2	7 -3	7 -3	-2	3 -5	3 -7	5 -5	1 -6	8 -2	7 -6		6 -3	6 -6	1 -6		7 -3	7 -3	-10	8 -7	8 -1	2 -7	4 -9		-5	7 -2	9 -1	9 -1	4 -5	8 -1
$H_aH_aH_a$	41		.	.	.	.	(2058)	.	.	.	.	.	.	(2077)	.		.	.	.		.	.	.	.	.	.	.		.	.	.	.	.	.
$H_aH_aH_a$	96		.	.	.	(1541)	1540	.	.	.	(1540)	-	.	1561	.		.	.	.		.		1552	.	.	.	1561		.	1548	.	.	(1534)	.
$H_aH_aH_a$	225		(1049)	1026	.	1024	1011	1017	1021	(1011)	1014	(1015)	1021	1040	.		1011	-	(1018)		1028		1013	(1016)	(1024)	1019	1026		1018	1020	.	1018	1011	.
$H_aH_aH_a$	300		871	853	864	848	832	838	840	834	837	838	846	866	843		833	834	840		855	-	865	837	850	845	847		839	842	(839)	844	836	.
$H_aH_aH_a$	400		684	672	679	667	654	658	657	654	658	658	663	680	660		653	654	657		673	(657)	625	656	669	666	662		657	659	660	664	656	677
$H_aH_aH_a$	500		535	522	527	518	506	510	508	508	510	511	514	527	511		506	507	509		522	509	507	509	519	516	513		509	510	513	516	509	525
$H_aH_aH_a$	600		403	394	398	390	380	384	382	381	383	384	387	396	384		380	382	383		392	383	382	383	390	388	386		383	383	386	388	383	394
$H_aH_aH_a$	700		293	282	285	278	269	272	271	270	272	273	275	282	273		269	272	272		279	273	272	273	278	276	274		273	272	275	276	273	281
$H_aH_aH_a$	800		190	182	184	179	170	173	173	170	173	175	176	180	174		171	173	173		178	172	177	174	177	176	175		174	173	177	177	174	180
$H_aH_aH_a$	900		100	93	94	89	81	83	84	81	81	86	86	89	83		82	84	84		87	84	85	85	87	87	86		84	83	88	88	84	89
$H_aH_aH_a$	1000		20.1	11.3	12.8	7.6	-0.6	1.4	2.1	-0.6	2.8	4.6	5.0	6.6	15		0.2	2.1	3.2		4.6	2.5	3.1	3.3	5.6	5.4	4.5		2.5	1.8	6.5	6.2	2.3	7.6
H_rH_r	41/96		.	.	.	.	(518)	.	.	.	-	.	.	(516)	.		.	.	.		.	.	.	.	.	.	.		.	.	.	.	.	.
H_rH_r	96/225		.	.	.	(518)	529	.	.	.	(526)	.	.	521	.		.	.	.		.	.	538	.	.	.	535		-	528	.	-	(522)	.
H_rH_r	225/500		(516)	504	.	506	505	506	512	(503)	504	504	507	512	.		505	.	(509)		505	-	506	(507)	505	503	513		508	510	.	502	502	.
H_rH_r	500/1000		512	511	514	510	507	509	506	509	508	507	509	521	509		506	505	506		518	507	504	506	514	511	509		507	508	506	509	507	517
$P_1P_1TTU_1$	Markante Punkte		-	.	.	.	09631		19501	.	13581	-	.	06631	.		.	.	.		.	.	.	.	.	.	.		.	.	.	.	15591	.
$P_1P_1TTU_1$	Markante Punkte		.	.	.	.	09571	.	20541	.	30571	.	.	07631	.		.	.	.		.	.	.	.	.	.	.		.	.	.	.	18591	.
$P_1P_1TTU_1$	Markante Punkte		.	.	.	.	28571	.	23611	.	22591	.	.	12631	.		.	.	.		.	.	.	.	28611	28631	.		.	.	.	.	34571	.
$P_1P_1TTU_1$	Markante Punkte		26571	.	30591	.	33601	.	33571	.	29611	-	.	14591	.		.	30571	.		.		.	.	29651	32591	.		.	.	.	.	63745	.
$P_1P_1TTU_1$	Markante Punkte		37931	.	37951	14621	43851	.	38511	25591	23601	23601	20601	21591	.		.	36561	.		.		.	.	42961	43911			25571	.	31631	.	66725	.
$P_1P_1TTU_1$	Markante Punkte		43871	.	44688	38611	46715		43921	31581	54826	25591	25601	34661	.		-	55849	.		30631	.	.	25571	64699	55911	10541		28581	08571	46921		73455	34501
$P_1P_1TTU_1$	Markante Punkte		46435	25441	73597	52581	73665		54834	33541	46713	26601	33551	27621	.		22561	61779	25561		25651		09551	36531	71452	55775	21541		35531	09561	97821	-	76655	48824
$P_1P_1TTU_1$	Markante Punkte		72456	29621	76630	56771	76658		65711	74654	88569	35951	83599	46844	.		24571	63740	37511		28641		12521	46931	75621	58775	24561		45421	14591	66714	23621	83596	55744
$P_1P_1TTU_1$	Markante Punkte		84646	58764	68560	75656	84591	19551	68711	83601	92551	37561	84590	97706	39571		34561	87596	78630		56738	44955	35551	73690	83571	89579	28551		65747	27581	75671	34571	86581	64688
$P_1P_1TTU_1$	Markante Punkte		89608	65717	92619	85611	84601	55571	17633	84601	94551	56808	93350	88528	48895		75650	89587	94569		78570	83598	45965	77560	86571	83559	32531		75636	44921	77641	67670	95541	72438
$P_1P_1TTU_1$	Markante Punkte		99577	74636	96567	92541	93542	74629	94551	95541	96561	65789	97570	93620	87548		95640	94547	98569		87539	85600	55845	88567	93551	97558	93568		93538	64716	81641	75649	97549	85561
$P_1P_1TTU_1$	Markante Punkte		02670	01506	99539	01519	99518	00529	00540	00549	99548	01529	01559	00909	94559		99530	97548	00559		98530	98529	93556	92547	01510	99549	99579		98549	00519	01000	01500	00538	01600

Höhenwinde

yy = Datum
G_2G_2 = Uhrzeit (O. G. Z.)

P_i = Art der Messung C = Wolkenart Ep = Durchführung der Messung HgHg = Gipfelhöhe PiPi = Art der Messung

HpHp = Mittlere Höhe über NN
DpDp = Windrichtung (N = 36)
Vp = Windgeschwindigkeit in Stufen für je 1…

	Ort	Bardufoss 739	Tromsö 008	Bodö 010	Bodö 010	Drontheim 017	Drontheim 017	Bergen 022	Bergen 022	Lista 030	Kristiansand 032	Fornebu 039	Helsinge 519	Kjeller 041	Kopenhagen 181	Kopenhagen 181	Hanstholm 183	Hanstholm 183	Blaavandshuk 184	Blaavandshuk 184	Leeuwarden 010	Leeuwarden 010	Helder 291	Nordhorn 402	Nordhorn 402	Emden 154	Emden 154	Emden 154	Wunstorf 176	Unterlüß 181	Unterlüß 181	Wesendorf 188	Westerland Sylt 441	Westerland Sylt 441
	yyG_2G_2			10 05	09 17	10 05		10 05	09 17		10 05		10 05		10 05	09 17		09 17	10 05	09 17	10 05	09 17	10 04	10 05	09 17	10 05	09 13	09 15	10 05	10 06	09 15			09 14
	Pi C Ep HgHg oder PiPi			44	44	77		77	77		10897		77		88	88		88	88	61215	99	99	44	99	-	77	-	77	80299	77	77			21744
HpHp DpDp vp	27 km																																	
HpHp DpDp vp	21 ..																																	
HpHp DpDp vp	16 ..																																	
HpHp DpDp vp	13 ..																																	
HpHp DpDp vp	11 ..												7.5 14130					10.5 1050	10.4 0940	10.8 0940						8.8 0730	0830		9.7 1540					
HpHp DpDp vp	9 ..					1740		1240	0980		9.8 1190		7.8 14160		15100	1170		1280	0950	1170		0830		1030	1430	7.8 0620	1130	12xx	8.5 1540					
HpHp DpDp vp	7 ..			6.3 0710		1730		1340	1260		1180		7.3 14150		15130	1080		1380	0840	1170	0440	0930		0630	1230	6.8 0220	1140	1230	1520	1530	8.4 1050			
HpHp DpDp vp	5.3 ..			C	4.7 2720	1720		1350	1240		1090		1450		15120	1160		1260	0840	1150	0340	0940	0450	0760	1240	0230	1250	1230	1620	1320	1040			4.5 1230
HpHp DpDp vp	4 ..			C	2520	1820		1350	1150		1080		1450		1570	0960		1050	0730	1050	0430	-	0540	1130	1620	0320	1240	1020	1705	1510	1030			1130
HpHp DpDp vp	3 ..			1410	2410	1730		3.3 1150	0840		1070		3.3 1470		1460	1050		1040	0730	1050	0430	0920	0440	1810	1620	0410	1240	0930	1820	1710	1130			1030
HpHp DpDp vp	2 ..			1420	1310	1840		2.3 0850	C		0780		1420		1550	0940		0910	0730	0930	0530	-	0440	2120	1820	0510	1030	0830	1820	1810	1230			1130
HpHp DpDp vp	1.3 ..			1820	1111	1740		1830	C		0890		1310		1540	0920		0930	0720	-	0330	0820	0540	2130	2120	0610	1040	0830	1820	2010	1330			1240
HpHp DpDp vp	0.8 ..			1720	1510	1530		2230	C		06100		1305		1340	0720		0930	0740	0940	0430	0830	0550	2130	2210	1010	1020	1030	2520	2005	1230			1140
HpHp DpDp vp	0.3 ..			1710	1810	1420		2305	C		0550		1305		1340	0520			0730	0.7 0940	0630	0730	0530	2110	2220	1820	0920	0830	0.2 1110	2005	1020			1140

	Ort	Hamburg 400	Warnemünde 406	Hannover 421	Swinemünde 455	Helgoland 465	Jürgenfelde 300	Brüsterort 305	Brüsterort 305		Heiligenbeil 312	Gerdauen 319	Gerdauen 319	Libau 471	Libau 471	Gotenhafen 550	Gotenhafen 550	Bromberg 540	Düsseldorf 002	Bonn 022	Nürburg 041	Münster 067	Kassel 351	Gießen 363	Gießen 363	Köln 436	Essen 437	Siegen 020	Siegen 020	Sorau 230	Sorau 230	Guben 231	Stargard 249	Stargard 249
	yyG_2G_2	10 06			09 16	09 10						10 05	09 17	10 04	09 16	10 04	09 16	09 16							09 16			10 05	09 17	10 06	09 17		10 03	09 17
	Pi C Ep HgHg oder PiPi	61290			88	90798						77	97	60120	80140	00000	-	99							80245			44	80224	66632	27632		86190	80212
HpHp DpDp vp	27 km																																	
HpHp DpDp vp	21 ..																																	
HpHp DpDp vp	16 ..																								14.3 2930									
HpHp DpDp vp	13 ..														27120										2820						12.6 1880			
HpHp DpDp vp	11 ..													1240	1070										2410			1005		1780	1805			10.8 1470
HpHp DpDp vp	9 ..	8.5 1550			8.4 1470	8.4 1140								1450	1560		8.4 21110	2040							2020			1130	1510	1870	1970		6.5 16120	1560
HpHp DpDp vp	7 ..	1650			1720	1230								1650	1440	1790	19100	18120							1740			1240	1540	1780	1950		16110	1460
HpHp DpDp vp	5.3 ..	1620			1040	1340							1540	1740	1340	1690	1790	17120							1630			1220	1510	1890	1940		16100	1350
HpHp DpDp vp	4 ..	1820			1140	1440							1650	1830	1050	1580	1570	17110							2320			1510	2210	1850	2040		0680	1340
HpHp DpDp vp	3 ..	1520			1040	1230						1740	1730	1610	0930	1670	1670	3.3 1690							2620			1710	2520	.	2040		1580	1460
HpHp DpDp vp	2 ..	.			0930	1140						1630	1650	1620	1130	1550	1450	1750							2420			2005	2620	.	2220		1530	1310
HpHp DpDp vp	1.3 ..	.			0830	1230						1420	1420	1610	1220	1430	1390	1750										2210	2620	.	2330		1810	1320
HpHp DpDp vp	0.8 ..	1.2 1710			0830	-						1400	1320	1610	1230	1120	1240	1630							2430			2110	2420	1220	2330		1210	1310
HpHp DpDp vp	0.3 ..	0.6 1010			0710	-						1320	1220	1510	1130	0620	1040	1510							0.2 2330			C	C	0.2 C	2330		1910	1310

rden ab 1.1.1940 bis auf
uppe verbreiteten Analyse
vom 21.12.1939).

Wetterlage von heute morgen: Mittwoch, 10. Januar 45

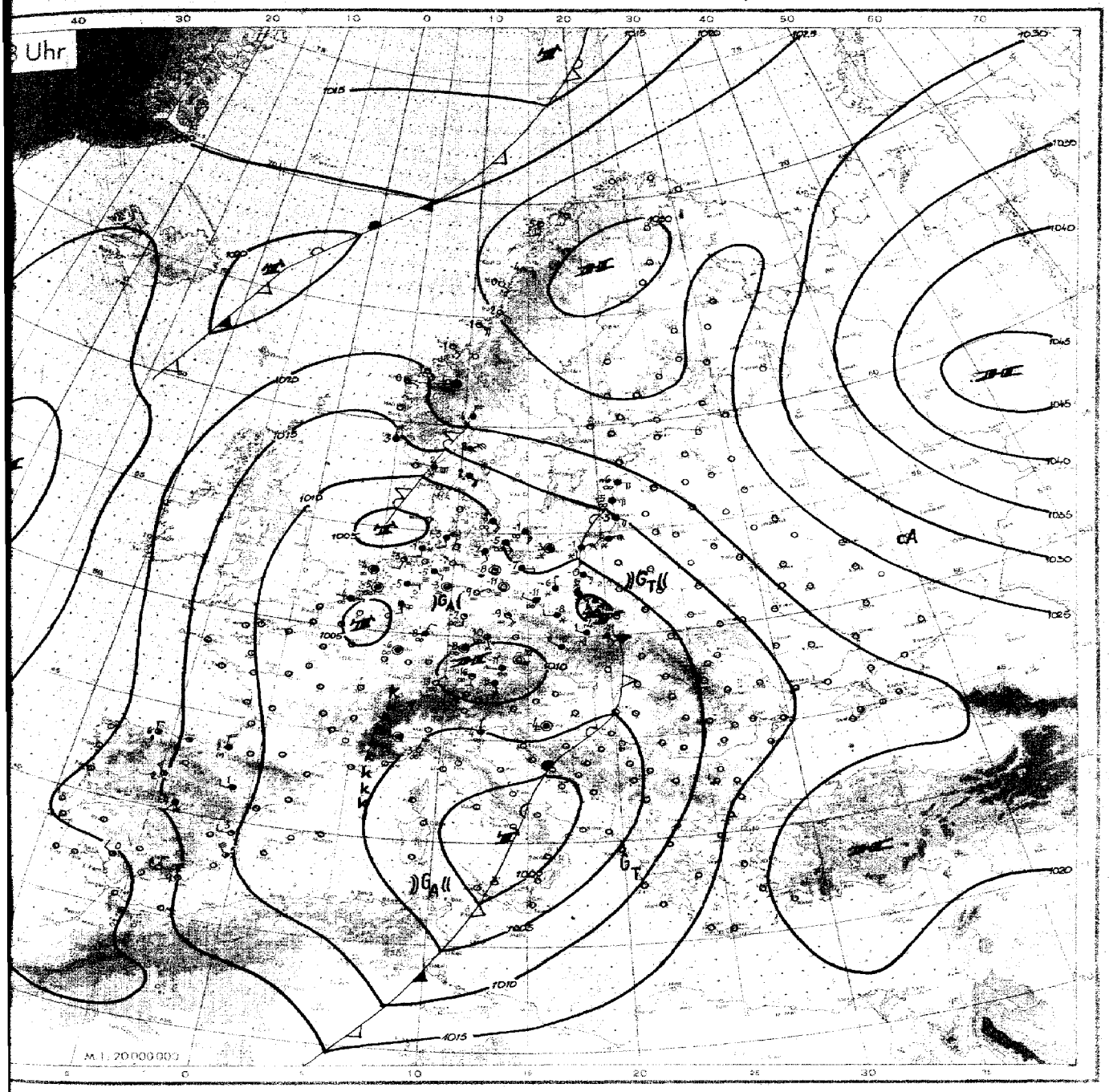

Wetterübersicht Mittwoch den 10. Januar 1945

Die zyklonale Kreissteuerung über Mitteleuropa hat sich
iter fortgesetzt. Auf ihrer Nordseite hat sich die Hochdruckbrücke über Skandinavien,
rallem in der Höhe gekräftigt. Damit kann die atlantische Störungstätigkeit, an
en Vorderseite ein sehr kräftiger Warmluftvorstoß erfolgt ist, nicht auf das
stland übergreifen. Nach dem gestrigen Wert der relativen Topographie von
8 dkm im Raum der Färöer muß heute eine ähnlich hohe Mitteltemperatur über
m Nordmeer angenommen werden. Im Gegensatz dazu ergibt sich im Zentrum
s mitteleuropäischen Höhentiefs eine relative Topographie von 500 dkm. Über
ünchen ist bei ungeschichtetem Temperaturgefälle über schwacher Boden-
version eine höchste Temperatur mit minus 5° in 800 m erreicht, während im
röerraum eine Nullgradgrenze über 2000 m liegt.

Mit dieser anormalen Temperaturverteilung geht parallel
ne einheitliche Nordostströmung in der Höhe zwischen dem Nordostatlantik-
ch und dem Tief über Mitteleuropa. Die Kaltluftzufuhr greift nun in wieder
stärktem Maße auf das westliche Mittelmeer über, wo der neue Kaltluft-
rstoß zur Wiederbelebung des in den letzten Tagen aufgefüllten Tiefs führt.
der Kaltluft sind in Oberitalien Strahlungsfröste bis minus 17° aufgetreten.

An der Ostseite des mitteleuropäischen Höhentiefs
t sich die Südströmung verstärkt und erreicht heute Werte bis zu 140 km/st
in 7000 m von der Nordadria bis Pommern. In dieser Frontalzone wandern
einzelne Störungen mit Schneefall nordwärts. Sie verlieren erst nach ihrem
Umbiegen in die Westrichtung über Südskandinavien und der Nordsee langsam
ihren Warmfrontcharakter und dringen an der Westseite des Höhentiefs, mehr
und mehr in Kaltfronten umgewandelt, wieder südwärts nach Spanien vor.
Bei ihrem Übertritt ins westliche Mittelmeer lösen sie dann einen neuen Warm-
luftvorstoß aus. Die Südströmung reicht ostwärts bis zum Kern der weiter
verstärkten russischen Antizyklone und bringt dort anhaltende Warmluft-
zufuhr in der Höhe. Dabei liegen die Werte der relativen Topographie auch über
Osteuropa höher als in Mitteleuropa, sodaß der mitteleuropäische Kaltlufttropfen
das Kältezentrum für den ganzen Raum zwischen südlichem Ural und dem
mittleren Atlantik bildet. Mit der Kräftigung der Hochdruckbrücke über
Skandinavien und der nur langsamen Verlagerung des mitteleuropäischen
Kältezentrums nach Süden bleibt die zyklonale Ostlage bestehen.

gez. Ludwig
Zentrale Wetterdienstgruppe

Ausland

Gestern 14 Uhr

Bodenstationen: Küstenorte o	Höhe m	JJJ	CC	wwVhN	DDFWN	PPPTT	UC app
Ingöy o	4	005					
Tromsö o	102	008	54	01962	18214	26857	95302
Bodö o	17	010	60	01990	01401	25254	65303
Nordöyan o	37	014	15	02883	02516	22751	60302
Drontheim o	64	017	04	01190	0X403	20557	80701
Krakenes o	41	021	10	01914	10801	15051	60402
Utsira o	56	028	02	03888	04378	12700	7X105
Lister o	9	030					
Färder o	9	036	52	23854	03528	12951	5X303
Aarhus o	47	180					
Kopenhagen o	1	181	5X	05548	06228	07401	8X300
Skagen o	3	182	57	03895	10128	09600	9X306
Hanstholm o	46	183	5X	76157	10277	08950	9X306
Hammershus o	77	185	6X	71938	08498	06950	9X902
Helder o	6	291	5X	05946	04728	10251	8X103
De Bilt	12	293					
Mailand	119	302	50	93215	00045	04655	90902
Genua o	2	305	00	00990	02200	00307	30403
Venedig o	10	312	07	05590	33225	01901	80903
S. Sebastián	258	350	9X	XXX38	24678	09001	0X706
Gijón	13	351					
Madrid	667	353	87	02753	61420	09302	50809
Sevilla	7	354	81	40853	06258	15412	4X908
Almeria o	65	355	50	01853	XXXXX	12211	20906
Mahon	40	357	47	03753	32328	03107	7X940
Barcelona o	42	358	20	02663	20113	94707	60812
Valencia o	16	359	10	01952	24102	07809	40809
La Coruña o	57	362	90	10647	01287	17007	80105
Tetuan	85	028					
Funchal o	110	395					
Teneriffa o	37	400	53	02653	16117	18720	71000
V. Cisneros	6	404	04	047X8	16114	11110	24906
Budapest	130	541					
Canea	63	737					
Bergstationen:	Höhe m	JJJ	CC	wwVhN	DDFWN	PPPTT	UC app
Fanaraken	2072	024	74	49504	11444	78166	80021
Svandals Flona	1065	026	36	02665	12585	86259	70403

Gestern 19 Uhr

Station	CC	wwVhN	DDFWN	PPPTT	UC app	RR TsTs SVs / RRTTE
Ingöy						
Tromsö	50	01962	19212	27757	90303	00069
Bodö						
Nordöyan	41	01282	10602	22552	60801	0038X
Drontheim	60	30790	16100	21555	80301	00558
Krakenes	00	01990	10204	16350	71304	00397
Utsira	00	10990	04300	14000	60405	00394
Lister						
Färder	5X	03838	0252X	14850	8X304	92384
Aarhus						
Kopenhagen	5X	74328	04478	07050	0X903	93018
Skagen	5X	51638	10328	10501	9X101	-
Hanstholm						
Hammershus	5X	08645	02428	08600	8X300	
Helder	52	15997	04378	02451	8X308	0023X
De Bilt	5X	23936	00078	01752	0X309	-
Mailand						
Genua						
Venedig						
S. Sebastián	20	90648	24698	07401	8X101	08466
Gijón	6X	27758	24488	13606	9X202	09362
Madrid	80	02754	24324	12200	70307	00030
Sevilla	20	19951	30401	14708	80115	00130
Almeria	6X	71558	24378	10750	8X103	92011
Mahon	52	03754	02328	03306	6X403	00081
Barcelona						
Valencia	54	01852	63513	09106	53319	00370
La Coruña	6X	65648	02588	15105	9X105	02464
Tetuan						
Funchal						
Teneriffa	50	32855	00055	18619	70404	00080
V. Cisneros	50	04753	30215	16349	57902	00370
Budapest						
Canea						
Fanaraken						
Svandals Flona	30	83547	12427	88358	70308	94609

Heute 2 Uhr

Station	CC	wwVhN	DDFWN	PPPTT	UC app
Ingöy					
Tromsö					
Bodö	00	00890	06400	26155	60304
Nordöyan					
Drontheim					
Krakenes	00	01990	10204	14051	XX300
Utsira					
Lister					
Färder	5X	03848	03628	14501	8X801
Aarhus					
Kopenhagen	5X	05448	10578	06962	9X409
Skagen	6X	62638	08468	09601	9X804
Hanstholm					
Hammershus					
Helder	50	05344	01428	05552	8X406
De Bilt	5X	05438	00028	04253	9X309
Mailand	XX	46109	00049	07358	9X300
Genua	02	05790	35403	02152	60300
Venedig	00	05490	32300	03653	80300
S. Sebastián					
Gijón					
Madrid	00	00790	59400	92300	60204
Sevilla	00	00690	28500	19505	50407
Almeria	50	01852	32812	11909	30407
Mahon	80	22755	00015	05505	60302
Barcelona					
Valencia	07	01790	29103	11102	60401
La Coruña	5X	03658	02328	18407	8X300
Tetuan					
Funchal					
Teneriffa					
V. Cisneros					
Budapest					
Canea	80	01853	20213	16309	70601
Fanaraken					
Svandals Flona					

Heute 8 Uhr

Station	CC	wwVhN	DDFWN	PPPTT	UC app	RR TsTs SVs / RRTTE
Ingöy						
Tromsö	00	01990	18205	27657	85300	0058?
Bodö	09	01890	08401	26154	60201	0055?
Nordöyan	04	01890	10502	22651	70301	0039?
Drontheim						
Krakenes	10	01991	10401	18900	60402	0039?
Utsira	02	03988	32428	14403	8X500	0039?
Lister						
Färder	5X	03858	05628	16802	8X442	00386
Aarhus						
Kopenhagen	5X	05448	12478	11252	8X241	0204?
Skagen	6X	61638	10468	11102	9X408	0546?
Hanstholm						
Hammershus	5X	05528	12328	10351	0X304	0263?
Helder	50	08352	00027	06054	07300	-
De Bilt	50	05455	00028	05455	90401	-
Mailand						
Genua	00	05790	35400	03053	70302	-
Venedig						
S. Sebastián						-
Gijón	6X	51047	30227	26506	0X105	-
Madrid	6X	74648	20178	XXX54	0X208	-
Sevilla	00	01690	26202	21100	61101	-
Almeria	24	01954	30705	13009	5X101	-
Mahon						
Barcelona						
Valencia	54	01854	57XX2	11103	70303	-
La Coruña						
Tetuan						
Funchal						
Teneriffa						
V. Cisneros						
Budapest						
Canea						
Fanaraken						
Svandals Flona	30	36643	12613	89356	80806	975?

Wolkenzugmessungen

yy = Datum
GzGz = Uhrzeit (D. G. Z.)

HuHu = Höhe über NN
DpDp = Windrichtung (N = 36)
Vp = Windgeschwindigkeit in Stufen für je 10

Ort																
yyGzGz																
HuHu																
DpDp vp																

Höhenwinde

yy = Datum
GzGz = Uhrzeit (D. G. Z.)

Pi = Art der Messung C = Wolkenart Ep = Durchführung der Messung HgHg = Gipfelhöhe PiPi = Art der Messung

HpHp = Mittlere Höhe über NN
DpDp = Windrichtung (N = 36)
Vp = Windgeschwindigkeit in Stufen für je 10

HpHp DpDp vp

Ort	Mark Friedland 258	Nest 266	Nest 266	Kolberg 294	Stettin 404	Magdeburg 408	Lindenberg 426	Berlin 440	Berlin 440	Schkeuditz 449	Stolp 459	Mockau 620	Nordhausen 636	Erfurt 646	Erfurt 646	Erfurt 646
yyGzGz		09 17	10 04					09 17	10 05			10 05		09 11	09 17	10 05
Pi C Ep HgHg oder PiPi		99	44					99	91245 99			81244		26850	44	44
27 km																
21 ..																
16 ..																
13 ..																
11 ..		10.5 16 80							10.8 16 50			10.7 18 30				
9 ..		15 90						8.9 16 40	16 60			17 40			3.5 18 40	
7 ..		15 100	15 110					14 30	16 60			17 50			20 30	17 30
5.3 ..		14 100	16 12					10 30	16 40			17 30		4.8 15 40	22 20	17 30
4 ..		14 70	14 80					09 05	16 50			16 20		16 20	23 30	17 20
3 ..		15 70	15 71					18 05	16 30			16 20		16 20	23 20	17 20
2 ..		13 50	16 40					19 10	17 20			C		2.2 16 20	23 20	2.2 17 10
1.3 ..		14 50	15 30					18 10	17 30			C		19 20	21 10	12 10
0.8 ..		14 40	15 20					13 05	16 40			0.3 20 05		20 20	22 10	23 10
0.3 ..		13 30	14 20					13 05	16 30			0.2 20 10		18 20	18 10	18 10

Ort	Breslau 411	Bromberg 3??	Posen 552	Posen 552	Litzmannstadt 55?	Litzmannstadt 557	Krakau 561	Krakau 561	Roß... 983	Roß-weiler 983	Reichsboden 395	Ros... 701	[illegible] 444	[illegible] 760	Freiburg 580	Freiburg 580	Rossock? 701
yyGzGz		10 06				10 05	09 16	10 04	09 17	10 05	09 17	10 05		10 05	09 17		09 05
Pi C Ep HgHg oder PiPi		99				–	99	99	80720	80292	44	84207		81294	44		86210
27 km																	
21 ..																	
16 ..																	
13 ..															10.7 17 250		
11 ..							10.5 21 10		11.6 19 100		10.3 22 40	10.4 16 40			16 130		
9 ..		2.7 15 40				18 70	21 90	19 110	18 130	8.6 17 110	22 40	16 40		8.8 18 60	23 90		18 4?
7 ..		16 100				18 60	18 30	19 100	18 120	17 140	22 40	16 40		19 50	23 40		20 40
5.3 ..		17 80				15 40	18 10	18 80	18 110	17 70	19,20	16 30		18 30	25 20		17 20
4 ..		15 60				18 40	18 70	18 70	18 90	18 60	21 50	16 20		C	-		25 20
3 ..		15 70				17 40	20 50	18 80	18 77	19 40	20 05	16 60		C	27 20		22 31
2 ..		2.2 15 50				16 30	18 30	17 70	18 50	07 20	24 10	14 10		C	26 20		21 40
1.3 ..		09 30				14 20	16 20	14 40	21 50	04 40	26 20	14 05		C	-		24 50
0.8 ..		09 30				17 10	13 10	12 30	14 30	36 40	20 10	11 05		C	21 10		20 20
0.3 ..		06 30				13 20	0.2 C	0.4 11 20	0.2 18 05	34 10	1.0 21 20	-		0.6 C	0.6 11 10		18 ?

Ort	[illegible] 342	[illegible]	Lechfeld 7??	Memmingen 775	[illegible] 864	Ainring 866	Aspern 501	Wien 511	Klagenfurt 502	Klagenfurt 502	Pilsen 666	Pilsen 666	57N 22E	52N 20E	55N 21E	52N 20E	51N 20E	57N 21E
yyGzGz							09 17	10 00	09 17	10 05	10 05		10 06	10 05	10 05	10 06	10 07	10 05
Pi C Ep HgHg oder PiPi							88	55	44	44	88		-	-	-	-	-	-
27 km																		
21 ..																		
16 ..																		
13 ..																		
11 ..											10.5 18 60							
9 ..								8.0 21 170			19 60			8.6 18 90	19 50		20 120	23 30
7 ..								21 160	20 140	21 40	18 50		24 40	18 80	12 60	24 70	20 110	23 60
5.3 ..							4.3 20 110	21 120	21 70	22 30	17 50		24 40	17 70	17 70	18 110	20 70	22 40
4 ..							20 60	20 80	22 40	4.6 23 30	17 30		25 10	16 60	19 50	19 70	19 80	12 30
3 ..							19 40	19 40	22 10	3.3 20 20	16 10		24 10	16 70	12 30	17 80	19 80	22 20
2 ..							18 30	19 20	C	12 10	23 10		20 10	15 60	-	15 130	19 70	20 20
1.3 ..							13 20	25 20	C	C	10 10		16 10	14 60	18 10	15 120	15 70	17 20
0.8 ..							09 20	35 20	C	C	09 10		12 20	14 60	14 30	15 30	13 20	-
0.3 ..							09 20	03 30	C	0.5 C	09 10		10 20	12 50	14 30	14 30	0.2 18 40	14 40

Ort	Wiener Neust. 600	Wiener Neust. 600	Mailand 302	Mailand 302	Genua 305	Venedig 312	Venedig 312		52N 20E	55N 21E	57N 22E	57N 21E	54N 20E	51N 21E	54N 21E
yyGzGz			09 17	10 05		09 16	10 04		09 17	09 16	09 17	09 16	09 16	09 10	09 13
Pi C Ep HgHg oder PiPi			77	77		44	77		-	-	-	-	-	77	-
27 km															
21 ..															
16 ..						15.0 10 110									
13 ..			12.5 25 60			09 90									
11 ..			4.5 25 60			08 70									
9 ..			25 50	2.5 23 10		07 60	20 90		20 80				8.5 18 60	15 100	
7 ..			27 40	4.5 23 50		07 50	7.5 21 110		18 90	6.5 21 40	12 60	6.5 13 30	22 70	14 60	19 8?
5.3 ..			25 20	5.5 21 10		07 40	20 30		17 90	24 50	14 50	14 30	20 70	14 50	18 7?
4 ..			01 20	35 70		09 35	21 10		17 80	29 10	13 40	14 60	18 50	13 50	18 70
3 ..			03 10	30 10		10 30	10 05		17 50	19 10	13 40	16 50	17 40	12 30	18 ?
2 ..			04 20	2.3 35 05		1.8 25 10	03 05		17 30	18 10	16 20	15 40	16 50	12 30	15 20
1.3 ..			23 10	30 10		27 10	06 10		16 30	11 30	14 30	14 30	15 40	12 30	18 10
0.8 ..			11 20	02 10		27 05	01 10		16 30	10 30	11 30	13 30	15 30	12 30	17 20
0.3 ..			07 10	08 10		28 20	19 10		14 40	09 20	09 20	12 30	0.4 15 30	12 30	0.4 15 20

Täglicher Wetterbericht

des Deutschen Reichswetterdienstes
Herausgegeben von der Deutschen Seewarte
Verlagsort Hamburg

…rgang: 70 Nr. 11
…te 1

Donnerstag, den 11. Januar 1945

Erläuterung: Die Beobachtungen sind sämtlich in der Form der 1935 in Warschau beschlossenen Einheitsschlüssel wiedergegeben. Kurze Erläuterungen zu den einzelnen Ziffern werden zu Beginn jedes Vierteljahres beigegeben. Ausführlich finden sie sich in „Anweisung zur Verzifferung von Wettermeldungen", herausgegeben vom Reichsluftfahrtministerium. Alle Zeitangaben in DGZ.

Deutschland – Gestern 14 Uhr / Gestern 19 Uhr

…stationen: …orte o	Höhe m	JJJ	14: CLCM	14: wwVhNh	14: DDFWN	14: PPPTT	14: UCHapp	19: CLCM	19: wwVhNh	19: DDFWN	19: PPPTT	19: UCHapp	19: RR TxTx/SVso E
…burg-Fu.	18	403	5x	45348	04248	10756	0x004	xx	46409	32249	12455	9x203	00553
…burg/Fgh.	41	400	5x	05538	10328	10953	8x303						
	28	460	xx	46309	08349	11255	9x204	5x	08328	08428	12057	9x301	97548
…hemünde o	1	406	5x	08348	00028	11757	4x200	xx	46309	00049	12455	0x202	00038
…na o	1	464	5x	05638	26328	10553	0x504	5x	72448	28478	10250	0x402	92248
…erland	16	461	50	05425	03325	10650	90204	5x	15538	10328	12753	8x309	00547
…oland o	50	465						5x	47248	10328	13158	0x401	00238
…um o	6	401						50	28464	06404	11452	00308	00248
…hen	4	442						00	45390	06100	11354	00305	00518
…horn	22	402						00	00690	11100	10756	80307	00519
…nold	178	187	00	00790	12100	10355	70301	00	05690	10100	11761	80301	00552
…nover	51	421						00	47290	06200	11457	90305	00508
…deburg	45	408	00	08490	10100	10856	80404	00	28490	28200	13559	80314	00568
…n	123	437	00	00790	12220	08253	80401	50	08253	12343	09757	80405	00590
	48	436	54	05662	12423	08752	80200	04	47190	12102	09554	90303	00549
…hen	202	407											
	265	049						00	05640	08420	09558	x0304	
…sel	289	351	05	05490	00043	0995x	x0401	09	08490	20403	11857	90306	00538
…kfurt/M.	111	412	50	05456	00026	-	-	5x	05458	14228	13554	8x305	00024
…brücken	189	441	5x	05655	00027	08252	7x701	5x	05557	00027	09253	8x403	xxxxx
…berg	315	426	50	15662	00023	xxx54	808xx	00	08490	00000	xxx58	708xx	00538
…enbad	538	516											
…burg	151	219											
…lingen	427	443	00	05690	00000	08255	60501	00	05590	00000	11463	90306	00538
…richshf.	400	444	10	05790	04100	09460	80903						
…chen	528	414	10	05590	06203	09458	71203	00	08390	04100	11264	90401	005x8
…bruck	573	507	00	05690	00041	10762	91708	00	08390	00020	11966	90303	00xx9
…emünde o	3	455	5x	72448	24278	08554	0x408	5x	08438	18278	11955	0x309	02448
…in	1	404	51	72444	32428	10955	0x703	xx	46209	20279	12457	0x207	91558
…w	70	450	50	08342	30425	10459	97300	xx	46409	30449	11861	0x401	00558
…n	48	440	00	45390	12443	11058	05402	5x	45265	00048	11758	0x204	00558
…euditz	131	449	00	08340	14100	10052	80102	00	47290	00045	14055	95203	00518
…t	320	646	00	05590	08200	09655	80902	00	08290	02100	11358	90404	00538
…den	230	410	00	41390	00043	10053	62901	02	08598	08428	11556	8x206	00528
…en	449	458	00	05590	00040	-	-	04	08493	00023	-	-	-
	363	669	04	45290	04444	11158	80202	5x	46438	00068	11760	9x402	00568
…weis	406	670	50	08443	00045	11963	92703	5x	72448	00028	10761	9x702	97018
…itz	263	676	5x	05558	32478	09455	9x902	5x	74348	02278	08654	0x605	05549
…au	302	565											
…urg	434	508	04	05798	16428	09458	6x604						
	157	501	5x	72578	28328	05655	7x809	5x	74238	26478	06855	9x806	04558
	334	505	5x	72468	00028	07454	9x707	5x	74458	00078	04454	9x714	03539
…enfurt	449	508	5x	72458	00078	08058	8x809	5x	77338	00078	07458	0x707	97569
…nwalde o	7	429	04	03580	10268	08854	9x804	04	02580	00045	12752	90211	00058
…zig	15	405	5x	72438	10328	11052	0x203	5x	52428	12478	14050	9x211	02018
…gsberg	20	422						5x	05638	08428	15551	8x211	00518
…el o	3	447											
…n	47	551						5x	05448	00028	12851	9x211	03018
…n	99	552	50	05554	26276	09656	06205	5x	45348	00048	11557	07204	03558
…berg/Schl.	148	420	00	02790	22414	10153	86101	5x	08348	02278	09054	9x703	97539
…lau	117	411	07	05495	26478	10254	77202	5x	72338	12228	11058	9x003	00548
…witz	255	454	5x	05448	02228	10354	8x203						
…achau	107	556	5x	02746	10327	-	-	5x	03756	08228	-	-	-
…stok	135	555											
…mannstadt	176	557	52	05644	18128	10450	8x310	5x	05457	06328	11051	9x300	00008
…lin	203	559											
…kau	216	561	5x	08345	24248	10353	8x309	5x	43347	06247	09259	9x704	00528
…berg	330	571											

Deutschland – Heute 2 Uhr / Heute 8 Uhr

…stationen: …orte o	Höhe m	JJJ	2: CLCM	2: wwVhNh	2: DDFWN	2: PPPTT	2: UCHapp	8: CLCM	8: wwVhNh	8: DDFWN	8: PPPTT	8: UCHapp	8: RR TxTx/SVso E
…burg-Fu.	18	403	xx	46109	02449	11457	0x204	5x	72428	28448	13854	9x504	97588
…burg/Fgh.	41	400						xx	46209	32349	15353	0x701	00618
	28	460	5x	05548	00038	14853	9x304	5x	72438	32378	14754	9x701	94558
…hemünde o	1	406	00	05390	00023	14459	00304	5x	08338	02378	13060	9x40-	05138
…na o	1	464											
…erland	16	461	00	05490	00000	14457	00304	5x	08338	04328	16352	9x203	00577
…oland o	50	465	5x	41328	08248	14754	0x305	5x	05538	04328	15353	8x203	00258
…um o	6	401	5x	08328	06328	14565	8x306	5x	08347	24427	15452	8x203	00234
…hen	4	442	xx	46409	06149	13054	0x301	5x	45238	02348	14456	0x005	00578
…horn	22	402											
…nold	178	187						5x	72328	12428	-	-	-
…nover	51	421	xx	46209	04249	13156	0x305	xx	77301	32379	13155	9x701	97588
…deburg	45	408	00	45190	32400	12859	90801	5x	77328	30378	10857	0x404	-
…n	123	437	00	08290	12200	-	-	5x	45048	12248	12060	9x404	00629
	48	436	5x	43367	00047	11164	0x401						
…hen	202	407											
	265	049	50	05553	00003	11359	x0102	5x	05558	20428	11857	xx402	-
…sel	289	351	00	08390	20100	13004	90300	xx	77009	00009	13660	0x401	03628
…kfurt/M.	111	412	00	05490	00000	11761	90401	50	05404	00004	12457	80302	-
…brücken	189	441						5x	05548	30328	11157	9x401	-
…berg	315	426											
…enbad	538	516											
…burg	151	219											
…lingen	427	443	00	47290	00000	13069	90301						
…richshf.	400	444	5x	05548	04408	12564	8x404	5x	05548	03228	11961	9x300	05688
…chen	528	414	52	72556	00348	12162	8x304	5x	23548	22278	10561	0x702	97058
…bruck	573	507	00	08290	00040	15471	60106	50	05790	00005	13767	80400	00729
…emünde o	3	455	5x	72338	04578	13452	0x401	5x	05438	06478	12706	0x401	02248
…in	1	404	xx	77209	02349	13355	0x104	5x	05638	06478	11701	0x303	05569
…w	70	450	5x	42358	00048	13458	9x701	5x	72238	04478	11153	9x701	04628
…n	48	440	5x	77458	32248	12457	9x602	5x	77238	04278	10453	0x502	04598
…euditz	131	449	xx	77109	32349	11457	9x400	5x	74348	30478	10058	0x603	-
…t	320	646	5x	45138	32448	11457	9x701	5x	77238	24278	11557	0x408	-
…den	230	410	5x	77358	30278	10056	0x706	5x	72338	22878	09557	0x402	-
…en	449	458	04	08494	32324	11960	0x						
	363	669	5x	77438	30278	08458	0x404	5x	74238	28278	08256	6x202	06599
…weis	406	670	5x	72348	00078	08459	2x705	5x	78348	00078	08358	0x402	05890
…itz	263	676	5x	23348	04278	06053	0x705	5x	12448	04478	06752	0x403	05549
…au	302	565											
…urg	434	508						5x	05558	14478	09959	8x702	94609
	157	501	5x	74448	22478	06355	9x503	5x	76238	24378	07254	8x304	06559
	334	505	5x	72358	00078	03954	0x204	5x	72358	20478	03950	8x800	-
…enfurt	449	508	5x	74338	00078	06558	9x504	5x	77328	00078	05958	0x402	02599
…nwalde o	7	429						62	03654	10348	14701	9x404	00168
…zig	15	405	5x	05528	06328	15900	9x305	5x	05648	08328	16702	8x407	97518
…gsberg	20	422	5x	03748	08628	17302	8x500	5x	03748	08628	17502	8x307	00506
…el o	3	447						5x	03848	12428	21302	8x306	00xx4
…n	47	551	5x	05538	08528	12601	8x701	5x	03838	10428	13302	9x406	00518
…n	99	552	5x	72328	06328	09651	0x709	5x	05638	08478	10004	9x402	02578
…berg/Schl.	148	420	5x	72648	00078	09255	8x908	5x	23648	24278	09451	9x402	04608
…lau	117	411	5x	72338	30478	08455	9x607	5x	08338	18278	09254	9x405	04568
…witz	255	454	50	45255	00045	08053	9x201	5x	08468	10348	07851	8x202	00568
…achau	107	556						5x	03756	12228	-	-	-
…stok	135	555											
…mannstadt	176	557	5x	51438	43738	04950	9x601	5x	05644	10558	12400	9x203	01528
…lin	203	559											
…kau	216	561	50	05443	06543	08352	90201	57	05664	08616	04052	9x204	02538
…berg	330	571											

…stationen – Gestern 14 Uhr / Gestern 19 Uhr

…stationen:	Höhe m	JJJ	14: CLCM	14: wwVhNh	14: DDFWN	14: PPPTT	14: UCHapp	19: CLCM	19: wwVhNh	19: DDFWN	19: PPPTT	19: UCHapp	19: RRTxTnE
…nblick	3106	503											
…pitze	2962	416						00	02890	32204	84772	06300	00709
…tzkogel	2397	506	xx	46009	12349	41465	2x703	xx	77009	12549	40264	0x703	94649
…eekoppe	1602	428	10	04790	16415	21160	97304	xx	77109	04649	21760	0x802	91599
…rkogel	1577	862											
…berg/Sch.	1498	427	57	09544	08325	11156	00902						
…ckl	1446	511	5x	74828	44278	35359	9x708	xx	77009	46279	37858	4x703	03579
…zer	1214	519	52	03844	14308	63961	0x601	52	03734	10328	63560	0x901	00599
…telberg	1213	419	5x	05564	12126	64060	9x300	xx	49009	10229	64604	0x302	00589
…isgrinde	1166	561	14	02834	06404	09157	81301	04	05790	08301	69961	90303	00579
…ken	1141	418	10	41764	00004	73566	90401	00	41590	00340	74359	90202	00550
…serkuppe	923	423						00	05690	08200	97960	00301	00509
…sberg	915	445	50	05722	00013	95354	90301	00	41890	14240	95760	90301	00569
…er Asten	840	417						00	05790	18440	05659	98203	00569
…berg/Ts.	801	424											
…mit	673	397	25	02954	14146	25456	90300						

…stationen – Heute 2 Uhr / Heute 8 Uhr

…stationen:	Höhe m	JJJ	2: CLCM	2: wwVhNh	2: DDFWN	2: PPPTT	2: UCHapp	8: CLCM	8: wwVhNh	8: DDFWN	8: PPPTT	8: UCHapp	8: RRTxTnE
…nblick	3106	503	xx	46009	10349	71471	8x424						
…pitze	2962	416	00	00820	32220	86172	60202	57	12844	32200	84871	96300	00729
…tzkogel	2397	506	xx	46009	28179	39865	0x201	xx	77009	10249	39566	0x704	93669
…eekoppe	1602	428	xx	77009	45779	21058	0x300	xx	77009	49879	21854	0x406	99619
…rkogel	1577	862											
…berg/Sch.	1498	427											
…ckl	1446	511						xx	77309	35479	36664	9x304	04619
…zer	1214	519	5x	05638	12228	62954	0x703	5x	72368	30278	62051	0x601	99629
…telberg	1213	419	xx	77409	32579	63762	20202	xx	77409	32379	64762	0x802	-
…isgrinde	1166	561	00	05790	06300	70361	02901	04	05790	04302	70362	11901	00679
…ken	1141	418	5x	44537	04547	94960	0x903	xx	77009	02379	73961	9x704	-
…serkuppe	923	423											
…sberg	915	445	xx	46109	14549	95459	0x605	xx	77109	02449	95163	4x500	-
…er Asten	840	417	00	05790	08200	06960	90402	5x	05755	04325	06959	0x300	00609
…berg/Ts.	801	424	00	08390	02200	12759	0x300	50	05553	04305	12459	90902	-
…mit	673	397	00	05590	10220	26657	90801	52	47204	10204	26659	80301	-

Berichtigungen

…chtrag v. Mittwoch d. 10. Januar 1945 08 Uhr
Sebastian: 350 9x 10648 30698 10302 8x303 30566
Coruna 362 6x 28548 04588 49708 5x305 01000
…edia 342 52 05564 32606 04754 70405

Höhen-Aufstiege
1. Teil

Donnerstag, den 11. Januar 1945

heute

Kenngruppe: I I I G G HeHeEaTtTt

Schlüssel: $Q_1Q_2Q_3Q_4E_a$ $s_1 s_2 s_3$ G G | $Ha_s Ha_s Ha_s Hr_s Hr_s$ $Hr_s Hr_s Hr_s Hr_s z_s$

Q L L L L y y 9 6 6

Hauptisobarenflächen $Ha_s Ha_s Ta_s Ta_s Ua_s$ $Ha_s Ha_s Ta_s Ta_s Ua_s$ $Ha_s Ha_s Ta_s Ta_s Ua_s$ … $Ha_s Ha_s Ta_s Ta_s Ua_s$ $Ha_s Ha_s Ta_s Ta_s Ua_s$ $Ha_s Ha_s Ta_s Ta_s Ua_s$ $H_s H_s T_s T_s U_s$

Markante Punkte $P_1P_1TTU_r$ $P_1P_1TTU_r$

Pseudopot. Temperatur 9 $Q_1Q_2Q_3Q_4$ $Q_1Q_2Q_3Q_4Q_5$ $Q_1Q_2Q_3Q_4Q_5$ 111 Pi Pi

yy = Datum, GG = Uhrzeit (D.G.Z.)

Ort / Kennziffer / Höhe	Bardufoss 737	Bodö 010 3 m	Drontheim 017 53 m	Bergen 022 35 m	Kristiansand 032 21 m	Kjeller 041 188 m	Hanstholm 183 29 m	Blaavands Huk 186 14 m	Leeuwarden 010 2 m	Helder 291 52 m	Emden 154 2 m	Helgoland 465 42 m	Unterlüß 181 94 m	Swinemünde 455 10 m	Nest 266 2 m	Gotenhafen 550 16 m	Gardelegen 319 63 m	Wünsdorf 475	Siegen 0.20	Nürnberg 061 620 m	Essen 437 65 m	Erfurt 646 313 m	Berlin 440 57 m	Litzmannstadt 557 170 m	Bialskau 551 216 m	Raesfeld 0.61	Bromberg 340	Freiburg 560	Reichenbach 595	München 414 526 m	Pilsen 660 356 m	Wien 501 157 m	Klagenfurt 502 464 m	
yy GG	1106	1105	1106	1105	1105	1104	1106		1105	1104	1105		1106		1104	1104	1105	1104	1106	1105		1105	1105	1105	1105	1105	1101	1105			1105		1105	
TT 41	-	-	-	-	-	-			-	-	-		-		-	-	-	-	-	-		-	-	-	-	-	-	-			-		-	
TT 96	-	-	-	-	-	-			-	-	-		-		-	-	-	-	-	-		-	-	-	-	-	-	-			-		-	
TT 225	-64	-	-67	-66	-	-61	-68		-58	-	-62		-		-68	-	-69	-71	-58	-		-	-62	-	-63	-57	-	-			-		-	
TT 300	-60	-61	-59	-63	-61	-61	-61		6 -59	-59	-59		-58		-59	-57	-56	-60	-56	-61		-60	-54	-61	-55	-57	-57	-54			-		-	
TT 400	6 -46	-46	-45	-46	-43	6 -44	-43		7 -45	-49	-44		-41		6 -42	-41	4 -40	-45	4 -46	-52		-43	-40	-43	6 -39	-47	-42	-46			9 -40		-48	
TT 500	6 19-34	5 30-35	-32	7 28-37	25-31	6 25-31	9 25-30		7 18-35	-41	21-32		9 27-29		7 29-27	-27	5 29-26	5 26-29	5 15-31	6 13-29		7 26-30	0 28-28	-29	7 29-27	4 -35	-27	4 18-36			9 29-29		24-34	
TT 600	8 17-24	7 18-23	8 21-22	5 18-22	18-22	20-22	6 21-21		7 15-26	2 10-30	7 16-25		-19		8 26-18	5 27-17	6 28-16	30-17	6 12-28	5 12-28		9 19-13	0 28-17	-19	8 29-16	4 21-18	-17	7 15-26			8 27-21		9 19-16	
TT 700	0 14-17	9 19-15	7 18-14	4 18-13	-12	8 16-19	15-14		8 13-17	3 9-22	5 12-18		16-16		8 24-10	-9	6 27-7	-9	9 10-24	6 10-19		0 13-19	0 25-10	7 24-11	7 25-8	4 6-21	-9	5 13-18			9 10-15		0 17-15	
TT 800	0 9-15	9 9-13	-9	6 -10	-13	8 12-16	-13		0 10-12	4 4-15	5 7-15		-11		8 20-5	7 22-5	6 25-1	-3	8 -15	8 7-14		9 10-12	0 17-8	7 25-2	7 24-2	3 15-12	-3	6 9-12			0 11-11		0 18-12	
TT 900	0 6-8	8 4-9	-3	9 12-5	-8	9 5-8	-6		8 -6	-8	-8		-8		8 16+0	-9-5	9 14-5	16+1	0 8-7	9 7-7		0 5-9	9 9-6	7 22+3	9 26+5	6 5-7	+2	8 -10			14-9		9 4-8	
950	-2	+0	-	-9	-	-5	10		6	-	-		-		10	13	15	15	-2	3		4	6	15	13	4	-	-			3			
TtTt Boden	-15-19	-34-16	-4-9	5-5	7-7	-12-4	9+0		5-5	-1-8	0-6		-1-8		8-1	11-1	12+0	9+0	-16-0	3-8		2-8	0-5	12-1	8-3	-9-13	12-0	1-12			3-7		4-10	
HH 41	-	-	-	-	-	-	-		-	-	-		-		-	-	-	-	-	-		-	-	-	-			-			-		-	
HH 96	-	-	-	-	-	-	-		-	-	(1540)		-		-	-	-	-	-	-		-	-	-	-			-			-		-	
HH 225	1081	(1033)	1042	1035	-	1037	1033		1028	-	1024		(1033)		1041	(1044)	1053	1045	1022	-		-	1043	-	1047	1019	(1043)	(1025)			-		-	
HH 300	865	861	868	865	861	866	865		850	839	849		860		890	806	881	874	845	836		853	866	864	872	841	871	846			(861)		-	
HH 400	673	680	685	682	678	684	680		668	658	667		675		686	690	695	690	662	658		667	679	681	685	661	687	662			674		665	
HH 500	524	530	535	532	527	533	528		518	519	516		523		533	356	541	539	515	512		518	526	529	532	512	533	514			521		514	
HH 600	396	402	406	403	398	404	399		392	388	393		391		401	405	409	408	387	387		388	397	399	399	387	402	387			390		386	
HH 700	284	290	293	290	286	291	285		281	278	281		279		287	289	293	293	297	276		277	281	285	284	277	277	276			275		274	
HH 800	185	190	193	190	187	191	186		182	180	182		180		195	194	190	190	178	178		178	177	182	181	177	185	177			175		174	
HH 900	96	101	102	99	98	101	96		92	92	93		91		93	95	97	98	87	89		89	89	90	89	90	93	88			86		85	
HH 1000	16.9	26.5	20.7	17.3	17.6	20.4	13.9		10.9	11.1	12.6		10.6		10.9	12.4	14.3	15.6	10.1	8.3		8.7	7.9	6.9	6.4	9.7	9.6	9.2			6.4		4.1	
Hr 41/96	-	-	-	-	-	-			-	-	-		-		-	-	-	-	-	-		-	-	-	-	-	-	-			-		-	
Hr 96/225	-	-	-	-	-	-			-	-	(516)		-		-	-	-	-	-	-		-	-	-	-	-	-	-			-		-	
Hr 225/500	508	(503)	507	503	-	506	505		510	-	508		(511)		508	(513)	512	506	509	-		-	516	-	515	507	(510)	(512)			-		-	
Hr 500/1000	507	509	514	516	510	512	514		507	501	503		512		523	524	527	533	503	504		509	518	522	525	503	524	505			515		510	
Markante Punkte PPTTU	-	-	-	-	-	-	-		-	-	12611		-		-	-	-	-	-	-		-	-	-	-	-	-	-			-		-	
	-	-	-	-	-	-	-		-	-	19621		24661		-	-	-	-	-	-		-	-	-	-	-	-	-			-		-	
	-	-	-	-	-	-	-		-	-	28611		25641		-	-	-	27641	-	-		29617	-	-	-	-	-	-			-		-	
	-	-	-	-	-	-	22661		-	-	32571		48828		-	-	-	29631	-	-		32571	-	-	-	-	-	-			-		-	
	-	-	-	-	-	-	24701		-	-	42901		58718		-	-	21681	48925	-	-		43886	-	-	23661	19581	-	-			-		-	
	16941	-	17611	24641	-	23611	28651		17591	-	44891		63681		-	24681	24701	67611	17591	-		54768	-	-	25651	25661	-	19681			-		-	
	19941	-	25641	26657	-	27661	41642		45891	50591	51812		66681		44691	36951	34981	94581	15591	29671		58750	-	29651	55707	33581	-	29591			-		-	
	26591	-	32591	27641	-	55756	76626		63748	65751	58765		67668		26691	55726	65606	89021	34541	34591		63719	18621	64651	67608	47819	-	32591			37951		-	
	64710	25661	74617	48857	69691	75629	79621		74640	74701	61758		92581		88014	66611	83016	92571	38984	68705		65718	26621	68631	85027	72714	26641	86597			45839		40987	
	93599	75626	88531	97611	71691	82598	81631		91558	85626	93591		96581		91008	87511	87018	95501	44934	74698		84609	74580	76667	92048	94697	88021	88595			63659		74638	
	97668	99548	92531	76614	78648	85609	94541		00538	97551	96581		97581		93538	92530	93520	96511	94560	89598		86610	95550	95510	96529	99598	93521	92587			87610		75640	
	01668	02650	03598	02577	02500	00539	01010		01539	01569	02559		00599		01000	01029	01029	02019	99697	95569		99599	00560	99069	98529	00639	00012	94598			96560		94598	

Aufstiege mit Positionsangaben

Länge und Breite

Flugzeugaufstiege

yy = Datum, GG = Uhrzeit (D.G.Z.)

Ort / Kennziffer / Höhe	Mailand 302 110 m	Venedig 312 10 m	Vicenza 732	Kopenhagen 184	Helsinge 549	57 N 21 E	57 N 20 E	57 N 15 E	55 N 21 E	52 N 10 E	Wien 501	Paderborn 077	Neuruppin 294	Kitzingen 717	Udetfeld 453	München 414	Hamburg 403	Lindenberg 425 122 m	gestern: Lindenberg 425 122 m	gestern: Hamburg 403	gestern: Wien 501
yy GG		11 05		11 05	11 05	10 10	10 06	10 16	10 17	11 06	11 09	11 07	11 05	11 07	11 07	11 07	11 05	11 06	10 12	10 15	10 16
TT 41		-		-	-	-	-	-	-	-	-	-	-	-	-	-	-	-	-	-	-
TT 96		-		-	-	-	-	-	-	-	-	-	-	-	-	-	-	-	-	-	-
TT 225		-		-64	-	-65	-	-65	-	-	-	-	-	-	-	-	-	-	-	-	-
TT 300		-57		-67	-57	-58	-60	-62	-59	-	-	-	-	-	-	-	-	-	-	-	-
TT 400		-44		-40	-42	-40	-45	-44	-43	-41	-	-	-	-	-	-	-	-	-	-	-
TT 500		18-35		9 26-28	-28	-29	-30	-29	-27	-26	-	8 20-34	2 26-24	2 24-20	-	7 20-34	8 26-29	-	4 18-35	4 15-37	9 18-28
TT 600		3 17-24		9 27-28	-18	-18	-19	-16	-17	-18	9 29-18	9 25-26	8 24-19	7 26-25	8 26-18	9 23-27	6 25-19	-	13-24	32-27	9 16-19
TT 700		2 15-14		9 22-12	-14	-10	-10	-12	-10	-8	4 28-9	15-18	8 23-17	13-17	7 28-7	8 11-19	9 14-13	8 27-9	15-16	3 20-18	9 24-11
TT 800		7 15-9		9 18-7	-9	-4	-2	-6	-3	-7	0 27-3	9 8-14	3 19-17	9 8-15	7 25-1	8 6-14	9 13-10	9 15-5	8 14-21	5 6-12	9 17-8
TT 900		-3		9 14-4	-5	+1	+2	+0	-1	-6	9 10-6	8 6-8	9 7-6	8 5-8	7 23-4	8 5-8	0 8-9	9 11-5	9 8-7	7 7-6	5 10-4
950		-		15	-	-	-	-	-	-	7	3	7	2	16	-	8	9	5	6	5
TtTt Boden		10-15		10-7	6-3	7	4	5	9	12	4-5	0-8	2-5	9-10	5-5	3-13	3-4	5-4	3-10	3-6	5-7
HH 41		-		-	-	-	-	-	-	-	-	-	-	-	-	-	-	-	-	-	-
HH 96		-		-	-	-	-	-	-	-	-	-	-	-	-	-	-	-	-	-	-
HH 225		(1020)		1046	(1038)	1046	-	1039	(1040)	-	-	-	-	-	-	-	-	-	-	-	-
HH 300		844		871	867	871	869	869	871	-	-	-	-	-	-	-	-	-	-	-	-
HH 400		662		685	682	687	685	688	687	688	-	(669)	-	(669)	-	-	-	-	-	(668)	-
HH 500		532		532	536	534	536	536	536	534	(529)	518	528	518	(530)	544	536	-	517	525	523
HH 600		385		402	399	403	405	407	406	403	393	391	398	389	400	386	396	-	390	389	396
HH 700		291		287	285	288	289	293	293	287	286	280	287	277	285	276	282	282	277	278	278
HH 800		172		184	185	186	187	191	187	184	178	181	180	178	182	177	182	183	178	179	177
HH 900		81		96	95	94	94	99	97	93	87	91	90	89	89	88	92	89	89	90	87
HH 1000		8.8		13.2	13.1	11.8	11.9	15.4	13.5	11.1	5.4	11.8	8.4	8.9	5.8	8.3	10.6	9.1	8.3	9.0	6.4
Hr 41/96		-		-	-	-	-	-	-	-	-	-	-	-	-	-	-	-	-	-	-
Hr 96/225		-		-	-	-	-	-	-	-	-	-	-	-	-	-	-	-	-	-	-
Hr 225/500		(509)		513	(504)	512	-	503	(504)	-	-	-	-	-	-	-	-	-	-	-	-
Hr 500/1000		511		519	517	521	522	520	523	523	(521)	517	520	(509)	(525)	506	516	-	509	506	517
Markante Punkte PPTTU		-		-	-	-	-	-	-	-	-	-	-	-	-	-	-	-	-	-	-
		-		-	-	-	-	-	-	-	-	-	-	-	-	-	-	-	-	-	-
		24561		-	-	-	-	-	-	-	-	-	-	-	-	-	-	-	-	44611	-
		19621		-	-	22629	-	-	-	-	-	-	-	-	-	-	53798	-	-	55722	-
		38971		-	-	24621	-	-	-	-	-	-	-	-	-	-	67649	-	-	66018	-
		49891		-	-	26691	-	13631	-	-	-	-	53796	45868	-	-	68494	73598	-	74653	-
		51856		13643	-	18641	28641	56691	-	-	-	43408	75528	55756	-	48867	72640	83591	-	96663	48858
		75619		36631	-	85591	83519	53990	16941	-	-	49247	78580	57788	54748	58768	85588	87546	53824	29564	87560
		76615		46819	14701	88011	89021	88001	84007	39991	79630	51849	84530	64747	72588	72658	85580	89569	65490	94522	94560
		81588		74599	77601	93021	94022	92311	89604	52751	85560	96669	87589	77637	87037	77662	93530	90569	93568	96529	93568
		92523		96009	86546	46541	45551	96561	97654	99511	87579	94558	97519	93568	97247	93568	99540	93540	98580	00550	97540
		00669		01010	02519	01549	01540	01550	00520	00019	99549	99570	00549	99599	47629	94619	01540	99540	00549	01559	96540

Bemerkungen:

403 08 11. Jan. 1945 Hamburg: ≈° 0.3-3.2 … JIs, 9/10 gesch. As, … dicht, keine Vereis.

214 08 11. Jan. 1945 Kopenhagen: ≈° … 0.3 überm. … 10/10 St … 5.5 … 6.0 … St … Ci … 6.5 … [illegible]

414 07 11. Jan. 1945 München: ≈° 0.7-6.2 10/10 geschicht, teilw. JIs, 5/10 … [illegible] … verdicht. Ci neb.

425 06 11. Jan. 1945 Lindenberg: Drachenaufstieg: … St 1.0-12.4 … Sicht 2 km.

453 07 11. Jan. 1945 Udetfeld: 10/10 As, Ac i. mehr. Schicht. i. 2.6-3.0, i. … dicht. werd. … Ac 3.5-6.5 … Ci.

077 07 11. Jan. 1945 Paderborn: … 10/10 Ns, … 5 schw. … Wolk, schw. Vereisg.

501 10 11. Jan. 1945 Wien: Schneeverweh., ungeschicht. JIs, Untergr. schw. erkennb. 0.6-0.7, darin stark. ×-Fall, Eisans. ab 1.2.

425 12. 10. Jan. 1945. Lindenberg: … Sicht …

403 12 10. Jan 1945 Hamburg: … Vereisg. … 5.0-5.5, … 2.4 … St … Ci … SW …

Karten vom Frühtermin

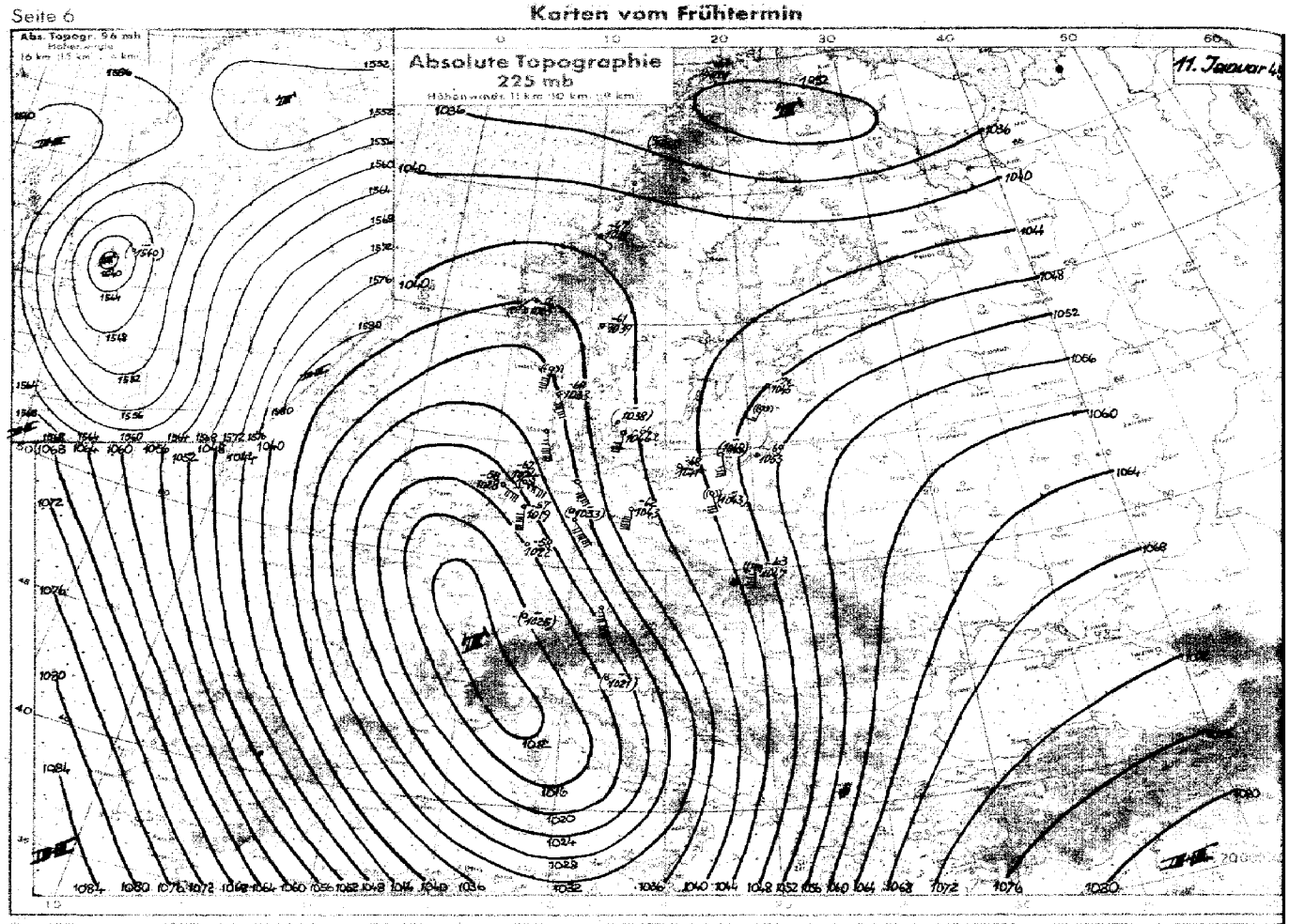

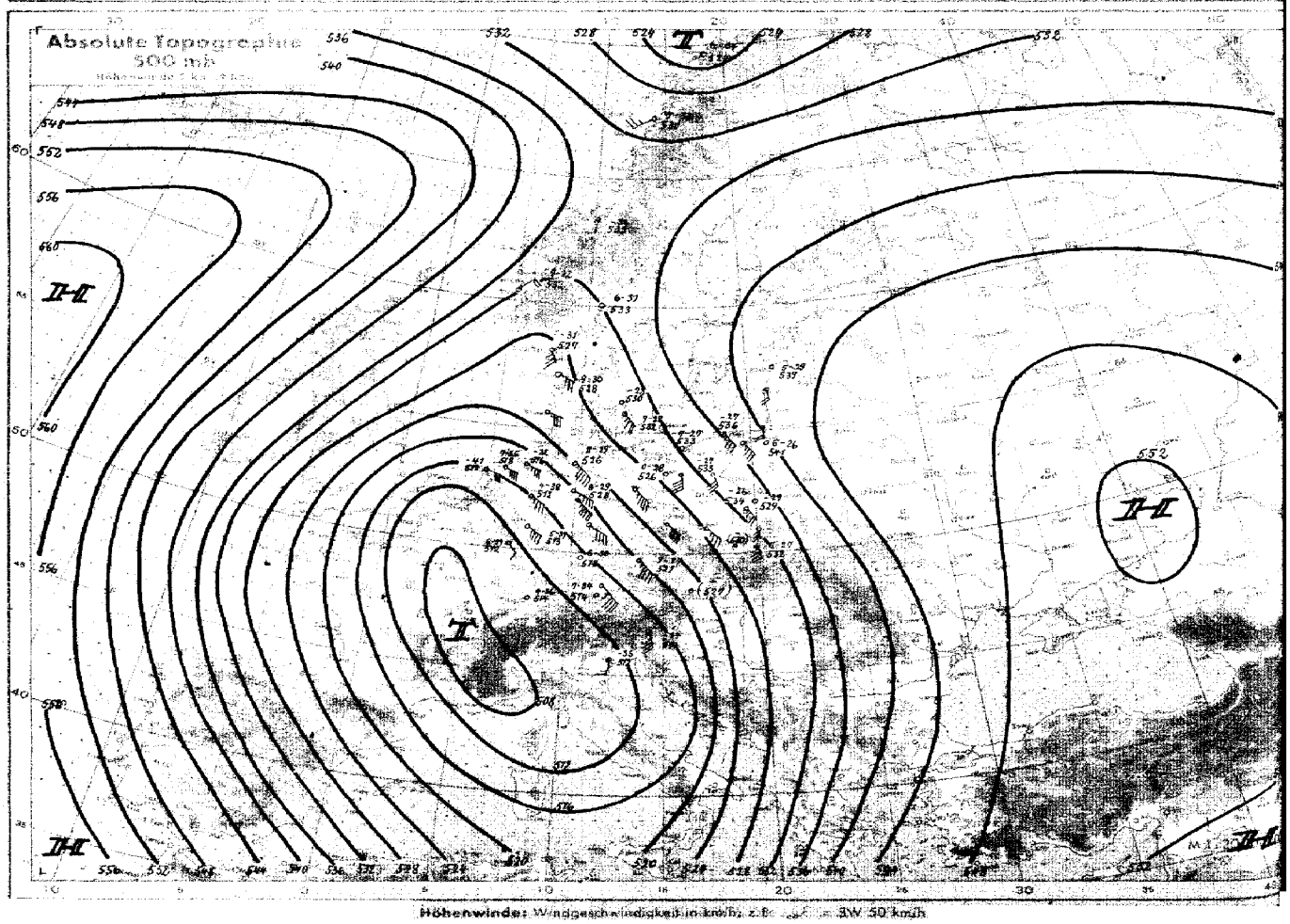

Höhenwinde: Windgeschwindigkeit in km/h, z.B. = SW 50 km/h

Karten vom Frühtermin

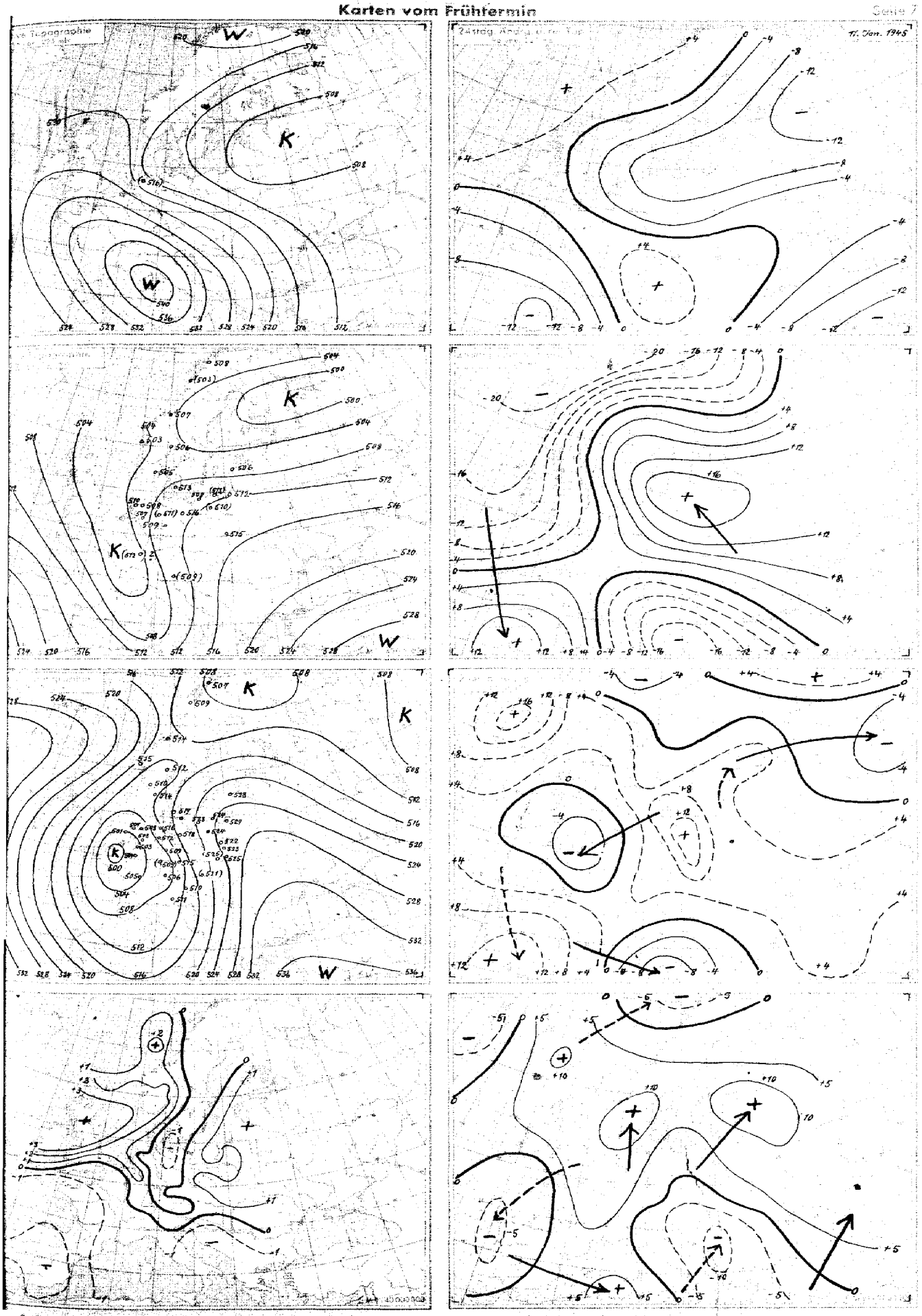

3stündige Bodendruckänderung seit heute 5 Uhr in Millibar

24stündige Bodendruckänderung seit gestern 5 Uhr in Millibar

Nr. 11

Höhen-Aufstiege

2. Teil

Donnerstag den 11. Januar 19.. Seite

Vortag

yy = Datum
G1G1 = Uhrzeit (D.G.Z.)

Oberer Teil: QQTT = Relative Feuchte in 10%, darunter Pseudopot. Temperatur in °C und wahre Temp. (°C) an den Hauptisobarenflächen.
Mittlerer Teil: HaHaHa = Höhen der Hauptisobarenflächen in dyn. Dekametern. HrHrHr = Abstand zwischen 500 u. 1000, 225 u. 500, 96 u. 225, 41 u. 96 mb-Fläche.
Unterer Teil: P1P1TTU1 = Druck, Temperatur und Feuchte an den markanten Punkten.
Klammern zeigen an, daß der Wert durch Verlängerung der Zustandskurve ergänzt ist.

	Ort / Kennziffer Höhe	Tromsö 008 102 m	Bodö 010 5 m	Bergen 022 35 m	Kjeller 041 188 m	Hanstholm 183 29 m	Kopenhagen 181	Leeuwarden 010 2 m	Helder 291 52 m	Emden 154 2 m	Unterlüß 181 94 m	Swinemünde 455 10 m	Nest 266 2 m	Gerdauen 319 63 m	Nürburg 041 620 m	Nordhorn 402	Helsin.. 519 18 m	Erfurt 446 313 m	Berlin 440 57 m
	yyG1G1		10 17	10 17	10 16	10 17	10 17	10 17	10 16	10 16	10 17	10 16	10 16	10 17	10 17	10 17	10 17	10 17	10 17
QQ TT	41		-	-	-	-	-	-	-	-	-	-	-	-	-	-	-	-	-
QQ TT	96		-	-	-	-	-	-	-	-	-	-	-	-	-	-	-	-	-
QQ TT	225		-	-	-	-65	-59	-56	-	-56	-59	-64	-	-58	-	-55	-	-	-63
QQ TT	300		-58	-62	-61	-65	-58	-57	-76	-58	-58	-59	-59	-57	-	-57	-63	-58	-58
QQ TT	400		-46	-46	[illegible]	-47	-45	-45	-47	-46	-45	-45	6-42	2-40	4-50	-48	-46	-46	-44
QQ TT	500		10-38	19-31	24-33	23-34	25-31	17-29	-39	-38	-36	-35	25-29	28-38	15-38	15-37	-34	26-39	20-34
QQ TT	600		18-24	14-22	20-22	19-24	24-19	17-24	4-28	-27	16-26	16-25	21-21	23-19	14-18	10-29	-24	12-19	15-26
QQ TT	700		17-14	-10	19-13	15-17	16-17	13-18	5-19	-20	11-16	13-17	14-13	25-9	8-21	10-19	-19	10-11	13-18
QQ TT	800		10-12	-10	12-10	9-12	14-10	10-12	-12	8-18	9-12	18-11	10-8	10-4	6-14	9-13	-12	8-14	11-12
QQ TT	900		4-6	11-2	7-7	-3	14-4	5-2	-2	-2	-6	8-6	9-5	16-1	6-2	7-6	-6	6-8	7-2
QQ	950		2	2	9	-	11	4	9	-	-	6	7	9	7	7	-	6	6
QQTrTr	Boden		4-17	8-7	7	6-4	8-2	5-4	4-4	4-7	3-3	3-4	5-3	5-4	7-6	4-6	9-1	2-8	-5-13
HaHaHa	41		-	-	-	-	-	-	-	-	-	-	-	-	-	-	-	-	-
HaHaHa	96		-	-	-	-	-	-	-	(1590)	(1546)	-	-	(1551)	-	-	-	-	(1539)
HaHaHa	225		-	(1034)	-	1024	1032	1023	(1037)	1031	1024	1022	-	1047	-	1020	1022	-	1043
HaHaHa	300		863	859	862	852	855	844	850	843	842	848	862	874	(833)	841	849	841	850
HaHaHa	400		680	678	681	67[illegible]	673	661	655	661	665	665	676	684	657	659	669	659	66[illegible]
HaHaHa	500		55[illegible]	524	530	528	527	514	512	513	516	516	524	536	530	512	520	511	516
HaHaHa	600		403	400	401	394	392	387	386	388	389	389	394	404	385	386	391	386	389
HaHaHa	700		282	287	280	281	280	276	276	277	278	278	281	289	278	276	279	276	277
HaHaHa	800		191	188	18[illegible]	183	184	177	177	178	180	179	180	186	177	178	180	178	178
HaHaHa	900		104	97	99	94	97	88	87	89	79	87	90	94	88	89	91	89	89
HaHaHa	1000		21.0	[illegible]	17.0	11.6	8.5	6.5	[illegible]	7.8	8.2	8.0	8.4	12.1	7.0	6.9	8.8	8.1	8.6
HrHr	41/96		-	-	-	-	-	-	-	-	-	-	-	-	-	-	-	-	-
HrHr	96/225		-	-	-	-	-	-	-	(534)	(521)	-	-	(534)	-	-	-	-	(516)
HrHr	225/500		-	(531)	-	502	510	510	(506)	508	519	506	-	511	-	508	503	-	507
HrHr	500/1000		510	514	513	510	514	507	505	506	507	508	513	524	503	505	511	506	507
P1P1TTU1	Markante Punkte		-	-	-	-	-	-	-	-	-	-	-	-	-	-	-	-	-
			-	-	-	-	-	-	-	-	-	-	-	-	-	-	-	-	-
			-	-	-	-	-	-	-	10564	-	-	-	14647	-	-	-	-	-
			-	-	-	22591	-	-	-	18583	-	-	-	20671	-	-	30521	-	-
			-	24682	-	23641	-	-	-	30521	-	18667	-	23681	-	-	35510	-	-
			-	18681	-	17661	456[illegible]	17561	25918	34821	-	21631	-	25191	-	-	46911	-	-
			33531	45591	18641	29651	28591	49559	34541	62756	-	24641	-	52534	-	17561	-	51864	-
			71637	56677	27631	71691	39501	26591	48967	68701	13591	18626	28601	65628	-	26531	-	65846	45614
			76639	74541	69626	94671	45911	45931	46715	73697	28591	84560	85580	75556	37541	28591	27641	68729	20611
			85599	83571	72650	80551	47904	75640	77641	79647	35562	97551	94540	87538	68715	45941	32601	75698	15661
			03568	94576	95530	99511	54818	97539	80625	96541	95520	28561	27549	95530	91[illegible]98	97517	75651	95571	46550
			01670	01646	00514	01578	00549	01539	01539	01669	01519	01510	04599	01539	45548	00548	01009	45591	30599

	Ort / Kennziffer Höhe	Litzmannstadt 557 170 m	Krakau 551 216 m	Bromberg 340 69 m	Freiburg 580	Reichenbach 585	Freiburg 585	Wien 503 157 m	Klagenfurt 502 464 m	Budapest 641 472 m	Mailand 302 110 m	Venedig 512 10 m	Vicenza 752		Helgoland 465	Schn.. 550
	yyG1G1		10 17	10 16	10 17	10 17	10 15	10 17	10 17		10 15	10 16			10 10	10 ..
QQ TT	41		-	-	-	-	-	-	-		-	-			-	-
QQ TT	96		-	-	-	-	-	-	-		-61	-			-	-
QQ TT	225		-66	-	-55	-57	-55	-66	-58		-57	-56			-59	-
QQ TT	300		-56	-62	-54	-54	-57	-58	-56		-58	-56			-56	-6[illegible]
QQ TT	400		7-41	-45	5-50	-50	-51	-40	-42		-48	-43			-50	-41
QQ TT	500		29-27	-30	15-37	15-38	42-30	28-27	-31		17-36	13-31			-37	6-35
QQ TT	600		18-16	-20	11-27	11-18	16-38	29-16	20-22		12-25	15-17			12-18	9-19
QQ TT	700		17-8	-13	13-18	11-19	8-21	24-10	26-16		23-17	12-18			11-20	5-18
QQ TT	800		24-3	-8	10-12	9-12	8-12	12-6	20-12		15-10	11-10			8-12	-6
QQ TT	900		17-1	-4	8-6	6-7	4-5	10-5	4-9		12-3	7-4			4-2	-
QQ	950		10	-	-	-	-	5	-		6	-			-	10
QQTrTr	Boden		7-3	4-5	5-8	-0-12	5-11	2-6	3-9		4-8	3-4			8-2	24..
HaHaHa	41		-	-	-	-	-	-	-		-	-			-	-
HaHaHa	96		-	-	-	-	-	-	-		1542	-			(1549)	-
HaHaHa	225		1044	(1035)	1023	1021	1014	1038	1019		1021	1016			1024	(1031)
HaHaHa	300		876	852	843	841	834	865	853		843	848			847	86[illegible]
HaHaHa	400		685	677	652	658	654	679	668		662	663			657	6[illegible]
HaHaHa	500		532	525	515	512	508	536	517		513	512			530	527
HaHaHa	600		400	395	388	386	384	394	388		383	384			384	38[illegible]
HaHaHa	700		284	281	277	276	274	279	275		275	274			274	282
HaHaHa	800		182	181	178	177	176	178	176		175	174			175	181
HaHaHa	900		90	90	88	88	86	97	87		85	84			86	91
HaHaHa	1000		7.4	8.9	5.7	7.7	4.6	5.6	4.6		3.9	2.6			4.2	9.[illegible]
HrHr	41/96		-	-	-	-	-	-	-		-	-			-	-
HrHr	96/225		-	-	-	-	-	-	-		521	-			(515)	-
HrHr	225/500		512	(506)	509	509	505	512	512		508	514			514	(508)
HrHr	500/1000		524	506	508	504	504	520	515		510	510			506	513
P1P1TTU1	Markante Punkte		-	-	-	-	-	-	-		-	-			-	-
			-	-	-	-	-	-	-		-	-			-	-
			-	-	-	-	-	-	-		-	-			-	-
			-	-	-	-	-	-	-		-	18557			-	-
			-	-	-	13591	-	-	-		-	20541			-	-
			-	-	-	36501	-	15661	-		-	25561			11591	-
			20641	-	13551	45959	-	28621	-		40622	29581			14591	25691
			21671	-	26561	64745	28541	35629	-		14581	48821			15591	47598
			26631	-	35541	65749	17561	77609	22581		16591	62761			26601	66461
			87510	17661	58586	84576	35551	78579	26632		26591	85593			27601	84544
			95529	68631	72678	93598	66922	83559	52420		93559	97611			38521	87511
			82529	00549	94558	94619	45545	99559	94579		93549	00540			00529	01510

yy = Datum
G2G2 = Uhrzeit (D.G.Z.)

Höhenwinde

Pi = Art der Messung C = Wolkenart, Ep = Durchführung der Messung HgHg = Gipfelhöhe PiPi = Art der Messung

HpHp = Mittlere Höhe über NN
DpDp = Windrichtung (N = 36)
Vp = Windgeschwindigkeit in Stufen für je 10..

Ort	Bardufoss 739	Tromsö 008	Bodö 010	Bodö 010	Drontheim 017	Drontheim 017	Bergen 022	Bergen 022	Lista 030	Kristiansand 032	Kristiansand 032	Fornebu 039	Kaast-holm 183	Helsing.. 5..	Kopenhagen 181	Kopenhagen 187	Hanstholm 183	Blaavandshuk 184	Blaavandshuk 184	Leeuwarden 010	Leeuwarden 010	Helder 291	Helder 291	Travemünde 130	Emden 154	Emden 154	Wunstorf 176	Wunstorf 176	Unterlüß 181	Unterlüß 181	Wesendorf 168	Roesdorf 061	Nordholm ..
yyG2G2			11 05	10 17	11 05	10 17	11 05	10 17		11 05	11 17		11 06	11 05	11 08	10 17	10 17	11 05	10 16	11 05	10 17	11 04			11 05	10 16	11 05	10 17	11 04	10 17		11 05	10 17
Pi C Ep HgHg oder PiPi			44	44	77	70898	77	77		77	98810		88	77	88	88	88	10031	80243	99	99	88			11	77	80200	80208	77	77		99	44
HpHp DpDp vp 27 km																																	
21 ..																																	
16 ..																																	
13 ..																																	
11 ..					10.5 13 40						10.5 12 80		10.5 16 120		10.5 17 80			10.3 16 15								9.8 17 40						10.4 17 150	13 ..
9 ..					13 10	8.5 16 50	05 40	13 50		13 100	12 90		17 120	8.8 17 40	16 80	13 50	12 90	16 110	8.7 12 30	12 80	10 20				8.8 14 110	11 50	15 160		14 110	8.8 14 40		9.5 11 50	03 30
7 ..					17 10	16 30	05 50	11 50		17 80	12 80		16 90	6.5 20 90	16 90	12 40	12 90	15 70	12 70	13 110	12 80	6.5 11 90			15 90	12 40	15 110	13 50	14 110	13 50		13 130	10 40
5.3 ..			4.6 25 50		19 10	15 40	04 40	09 60		17 50	15 70		15 50	14 100	15 70	10 40	11 90	12 60	12 60	12 80	11 30	10 60			12 70	12 30	14 110	13 50	13 90	15 50		5.7 13 120	11 30
4 ..		-	25 50		19 10	15 40	04 30	09 40		15 40	09 70		14 40	14 90	15 70	09 30	09 60	11 40	12 40	11 60	13 20	08 63			10 70	12 30	11 60	13 30	09 40	16 30		12 50	13 ..
3 ..			14 40	20 40	19 40	17 10	08 30	06 30		08 30	09 60		14 40	15 60	14 60	07 40	05 40	12 40	12 40	08 40	14 30	07 40			09 50	17 30	11 50	12 20	08 50	15 20		11 40	14 ..
2 ..			15 20	19 30	20 20	20 30	10 40	16 05		09 50	08 60		09 40	12 60	12 40	06 50	04 40	09 30	2.1 12 30	08 30	14 30	07 30			08 40	16 30	07 30	13 10	05 40	1.3 10 05		07 40	16 10
1.3 ..			26 20	19 20	20 20	17 30	11 05	C		08 80	08 70		07 40	11 40	10 50	05 40	08 50	07 20	-	04 20	15 30	07 10			08 10	15 20	-	14 40	04 30	36 10		07 40	17 20
0.8 ..			20 10	16 20	20 10	19 30	11 05	28 05		06 40	07 40		06 40	11 30	09 10	05 40	09 30	05 30	10 30	06 20	14 30	15 40			06 20	14 20	0.7 07 20	0.4 14 10	07 20	01 05		07 30	15 30
0.3 ..			18 10	18 10	20 20	17 20	[illegible]	23 10		04 10	06 50		10 50	11 40	09 10	04 30	04 10	04 20	-	05 20	14 10	10 40			05 10	14 20	[illegible]	C	02 05	04 05		07 20	15 20

Ort	Hamburg 400	Hamburg	Hannover 421	Rechlin 451	Helgoland 465	Jörgenfelde 300	Brüsterort 305	Brüsterort 305	Libau 471	Heiligenbeil 312	Gerdauen 319	Gerdauen 319	Swinemünde 455	Libau 471	Gotenhafen 550	Gotenhafen 550	Bromberg 340	Bromberg 340	Bonn 022	Nürburg 041	Nürburg	Freiburg 580	Gießen 363	Gießen 363	Köln 436	Essen 437	Dortmund 438	Siegen 820	Stee-ken 207	Sorau 250	Sorau 250	Stargard 249	S.. N 20..
yyG2G2	11 04	10 15					11 04		10 17		10 17		11 10	11 04	11 04	10 16	10 16	11 04		11 05	10 17	11 05	11 04					11 04		11 05	10 17	11 05	11 04
Pi C Ep HgHg oder PiPi	86750	85140					80661		80700		77		86706	80100	77	77	99	99		44	44	99	80260					84200		86614	84612	80711	-
HpHp DpDp vp 27 km																																	
21 ..																																	
16 ..																																	
13 ..																																	
11 ..	10.8 15 11																					10.5 15 30									10.6 20 100	10.9 16 100	
9 ..	15 140								19 80				10.4 15 80	20 20	16 70	19 130		9.4 18 60				15 50	15 110					14 100		8.7 14 70	18 100	16 70	
7 ..	14 120	15 60					14 40		12 80				16 70	18 40	16 70	19 100	20 110	15 60				18 40	14 120					14 120		14 80	17 100	15 80	15 90
5.3 ..	14 100	13 40					14 70		19 50				14 70	17 40	14 70	18 100	17 90	5.5 16 40			13 20	20 30	13 60					13 90		15 80	18 110	19 70	15 80
4 ..	13 80	13 30					13 40		17 50		12 40		18 40	16 40	12 70	17 100	19 80	13 60		11 30	14 20	15 30	12 30					14 80		14 70	17 80	14 80	15 60
3 ..	11 50	-					14 50		16 60		15 50		13 60	15 40	14 60	17 90	18 70	14 40		10 20	14 10	10 10	09 20					10 30		14 60	17 60	13 30	15 70
2 ..	-	5.8 11 10					14 40		15 40		16 90		15 60	15 40	15 50	18 70	2.4 19 60	14 40		09 20	C	09 20	-					08 30		15 40	-	17 70	15 60
1.3 ..	07 30	-					-		14 40		17 60		14 90	15 40	12 40	17 70	21 30	14 40		06 20	C	09 40	08 20					07 20		16 50	15 30	12 40	17 60
0.8 ..	-	-					13 60		14 50		17 50		11 40	14 50	12 40	16 40	18 50	12 50		06 50	C	10 40	-					07 40		11 30	[illegible]	11 00	15 40
0.3 ..	-	-					-		09 40		07 40		10 30	12 70	10 50	13 30	16 15	11 50		0.5 04 05	0.5 C	00 50	0.5 11 10					C		11 30	C	08 00	0.5 11 30

rden ab 1.1.1940 bis auf
ppe verbreiteten Analyse
vom 21.12.1939).

Wetterlage von heute morgen: Donnerstag, den 11. Januar 1945.

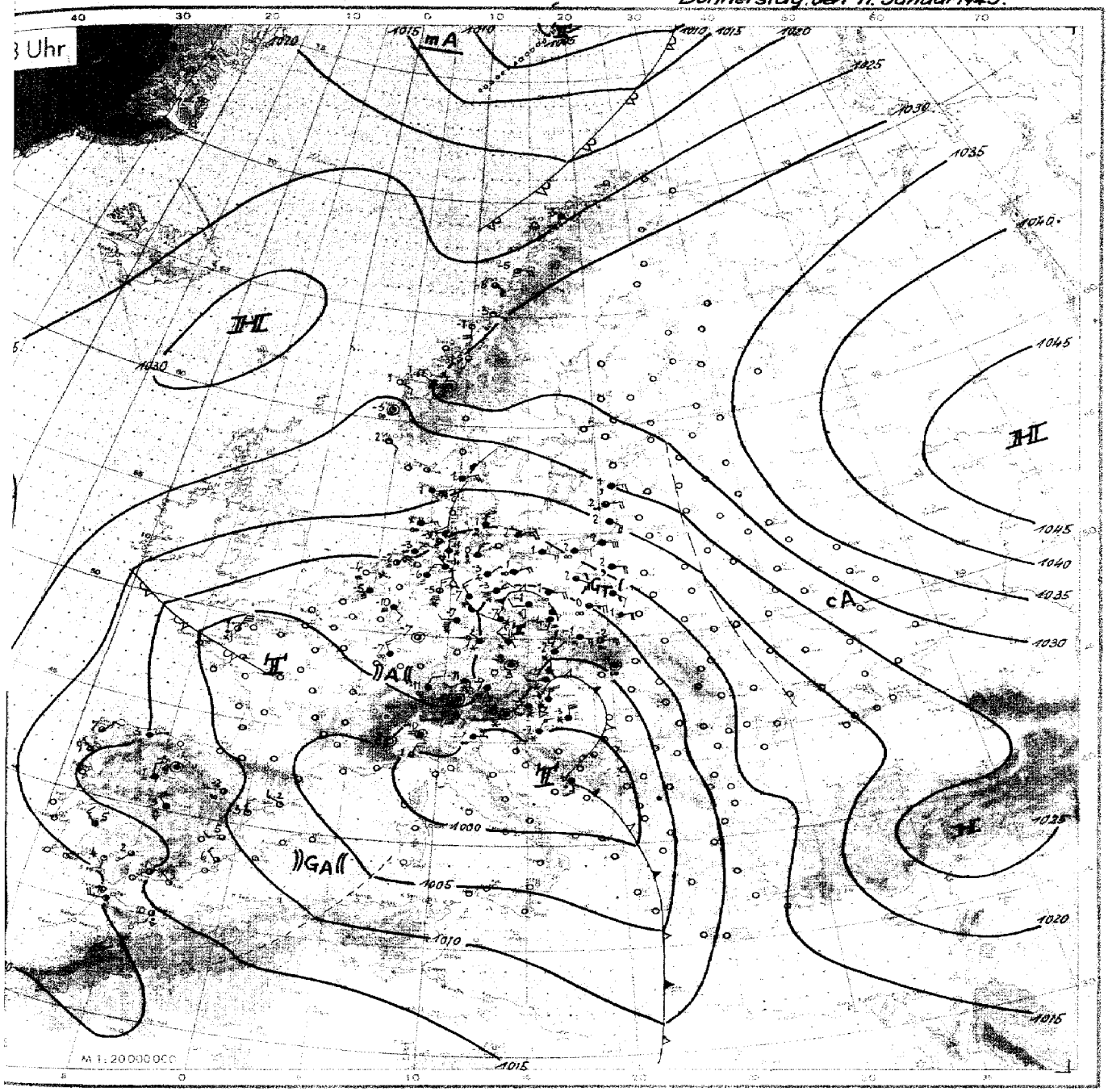

Wetterübersicht Donnerstag, den 11. Januar 1945.

Die zyklonale Kreisselerung, die seit mehreren Tagen die Vorgänge dem europäischen Raum beherrscht, hält unvermindert an. Dabei hat sich der Schwer- kt des gesamten Systems laufend nach Südwesten verlagert, indem das troposphä- e Kältezentrum vom nordwestdeutschen Raum nach Südfrankreich wanderte. Ent- rechend schwenkte der ostwärtige Ast der umgebenden Frontalzone von der Linie oten-Baltikum innerhalb von 3 Tagen westwärts bis nach Westungarn und Elbe. Gleichzeitig stieg der Druck im skandinavisch-russischem Raum noch ter leicht an.

Auf ihrer zyklonalen Bahn drifteten die dem Südostraum ent- mmenden Teilstörungen mit rund 24-stündiger Periode vom britischen Raum der Nordsee aus nach Südwest. Die erste erreichte inzwischen Spanien, die e passierte heute früh die Kanalinseln noch kräftigem Druckfall. Bei anhaltender Zu- kalter Luftmassen in den Mittelmeerraum, wo verbreitet Temperaturen unter 5° in nien um 0° auftraten, und kräftiger Südströmung über Westeuropa verstärkten inzwischen die Gegensätze derart, daß die nachfolgenden Wellen noch stärker lenwirksam wurden. So verlagerte sich die gestern über Ostdeutschland gelegene anhaltenden Schneefällen rasch nach Dänemark. Ihr folgte von der Adria weitere, deren Warmluft sich sogar bis zum Boden durchsetzen konnte. Der ampfraum weist heute vielfach positive Temperaturen auf, und über Krakau den in 1000 m plus 4° gemessen. Die Hauptschneefälle liegen bereits westlich Weichsel, während der Karpaten- und ostungarische Raum Regenfälle meldet. Niederschlagsmengen selbst erreichen aber mit 25 mm in den letzten 24 Stun- nur in der Westslowakei, durch Föhn verstärkt, wesentliche Beträge. Die ochöhe in den Niederungen überschreitet außer im Süden nur im Bereich der Frontalzone 10 cm, ist aber weiter ostwärts über dem Ostkampfraum über gro- ßen Gebieten niedriger, der Norden meldet z. T. Schneeflecken.

Nördlich der Hochdruckbrücke, die das atlantische mit dem russischen Hoch verbindet, vollzieht sich mit kräftiger Westsüdwestströmung eine lebhafte Störungstätigkeit. An der Vorderseite des Spitzbergentiefs stieg dabei die Bodentemperatur auf 0° an, und die sehr kalte maritime Arktikluft der Rückseitenströmung wird nicht wesentlich vorstoßen können, da rasch weitere Störungen folgen.

Die starke Erwärmung über Mitteleuropa, die heute 8° erreicht, wird das Kältegebiet weiter einschnüren. Damit bleibt die Milderung über Ost- europa nur von kurzfristiger Natur. Mit der auffrischenden, mehr und mehr auf Ost drehenden Unterströmung wird vielmehr bei im ganzen steigendem Druck die kalte Festlandsluft, die über Westrußland bereit steht, erneut west- wärts an Raum gewinnen. Dies würde auch mit der singulären Entwick- lung gegen die Monatsmitte in Einklang stehen.

gez. Brezowsky,
Zentrale Wetterdienstgruppe.

Ausland			Gestern 14 Uhr					Gestern 19 Uhr						Heute 2 Uhr					Heute 8 Uhr					
Bodenstationen: Küstenorte o	Höhe m	JJJ	CC	wwVhN	DDFWN	PPPTT	UC app	CC	wwVhN	DDFWN	PPPTT	UC app	RR	CC	wwVhN	DDFWN	PPPTT	UC app	CC	wwVhN	DDFWN	PPPTT	UC app	RR
Ingöy o	4	005																						
Tromso o	102	008	00	04990	18315	27557	75304	04	01990	18302	27268	70801	00579						5X	03968	18518	22653	6X805	005?
Bodö o	17	010	04	01990	05401	26353	70902	00	00990	06400	26053	70400	00538	50	01863	06303	26054	60200	50	00973	08403	26355	70200	005?
Nordöyen o	37	014	04	01990	11502	24251	70302												04	01990	16442	28251	70310	002?
Drontheim o	64	017	56	01774	08104	24051	82302	00	00790	12100	24254	80504	00508						00	00890	18100	28855	80309	003?
Krakenes o	41	021	00	01990	10203	20201	72104							00	00990	10200	25001	X0300	00	00990	10200	26104	60306	
Utsira o	56	028	07	02980	04325	16504	70305	07	02984	04324	18303	70309	00394						04	01990	12203	23202	70303	002?
Lister o	9	030																						
Färder o	?	036	5X	72548	05578	19002	3X304	5X	71748	04528	19502	8X301	95386	XX	72509	03679	22650	0X308						
Aarhus o	47	180																						
Kopenhagen o	1	181	5X	72448	32228	11650	8X904							00	05590	08100	14250	90305	5X	62438	02508	16301	0X801	910?
Skagen o	3	182	6X	68738	08378	14702	9X105							6X	74538	06478	17300	9X309	5X	03738	06428	21101	9X313	035?
Hanstholm o	46	183	02	05690	12328	15452	8X209	5X	61458	10478	14901	8X803	XX525						5X	03548	08528	20001	7X311	-
Hammershus o	77	185												5X	03848	10478	14401	8X305	5X	03848	06528	19202	0X300	-
Helder o	6	291	07	41394	14347	06953	97201							00	45190	06240	12854	00307	5X	45293	68X48	14354	XXXXX	0002?
De Bilt	12	293	00	08490	14124	07651	82902	5X	08345	06228	–	–	–	00	08290	XXX00	12053	90108	5X	45238	XXX48	13855	0X202	–
Mailand	119	302						00	45390	18300	07159	90601	–	00	45290	18240	05060	90806	02	45290	00048	03960	9X601	-
Genua o	2	305						00	05690	24228	03052	67300	--	00	05690	65628	99952	77807	02	02890	02327	99051	66802	-
Venedig o	10	312						00	05590	24120	02953	70502	-						02	05690	08129	99801	77803	-
S. Sebastián	258	350	9X	24528	30378	11803	0X202																	
Gijón	13	351	8X	02757	16167	18307	0X000	6X	64558	16168	17406	XXXXX	31242						XX	63658	06168	14403	0X501	XXX?
Madrid	667	353	80	02754	61614	XXX04	60802	82	02754	22215	16202	80300	94040	80	01763	61603	92404	50843	8X	84658	61418	09503	XX603	000?
Sevilla	7	354	70	01854	63514	22312	50905							00	00790	00000	21505	60903	05	01890	16203	19304	98807	005?
Almeria o	65	355	20	01952	32512	15912	40401	20	01953	32513	16640	30402	00390						24	01851	28114	12105	60813	004?
Mahon	40	357	81	02755	28176	05006	70603	82	02754	28226	06205	60402	01071	82	07653	32293	06503	X0904						
Barcelona o	42	358	50	00790	24200	06207	40802	40	01771	24211	07805	90305	01946						50	04661	26301	05902	40704	003?
Valencia o	18	359	10	02865	28515	12611	60803	44	01861	24342	43807	50307	00780	00	00790	26400	13805	70802	57	02863	22215	10305	70805	0048?
La Coruña o	57	362	57	02854	04415	22009	80307	9X	03648	32268	20707	8X805	04344	30	02784	41484	1620X	80610	90	02646	04216	16607	60805	0431?
Tetuan	85	028	66	52757	55427	21418	70904												50	02854	57514	19410	71603	9408?
Funchal o	110	395																						
Teneriffa o	37	400						8X	03858	01268	22217	7X403	96281						80	02757	32127	21045	60807	922?
V. Cisneros	6	404	53	04793	04314	18219	62900	91	04764	02627	15818	75200	00460						50	01763	06514	16415	62300	003?
Budapest	130	541																						
Canea	63	737						54	02863	00013	12510	70903	-											
Bergstationen:	Höhe m	JJJ	CC	wwVhN	DDFWN	PPPTT	UC app	CC	wwVhN	DDFWN	PPPTT	UC app	RRTTE	CC	wwVhN	DDFWN	PPPTT	UC app	CC	wwVhN	DDFWN	PPPTT	UC app	RRTTE
Fanaraken	2072	024	8X	49108	10349	85559	0X306												54	49502	12443	89260	7X108	0069?
Svandals Flona	1065	026	5X	83648	12588	92556	8X210	54	36755	12485	32955	70901	97579											

Wolkenzugmessungen

yy = Datum
GzGz = Uhrzeit (D. G. Z.)

HuHu = Höhe über NN
DpDp = Windrichtung (N = 36)
vp = Windgeschwindigkeit in Stufen für je 10 …

Ort																		
yyGzGz																		
HuHu																		
DpDp vp																		

Höhenwinde

yy = Datum
GzGz = Uhrzeit (D. G. Z.)

Pi = Art der Messung C = Wolkenart Ep = Durchführung der Messung HgHg = Gipfelhöhe PiPi = Art der Messung

HpHp = Mittlere Höhe über NN
DpDp = Windrichtung (N = 36)
vp = Windgeschwindigkeit in Stufen für je 10 …

Ort	Mark. Friedl. 258	Nest 266	Nest 266	Stargard 249	Swinemünde 455	Swinemünde 455	Lindenberg 425	Berlin 440	Berlin 440	Mark. Friedl. 258	Stolp 459	Mockau 420	Nordhausen 636	Erfurt 646	Erfurt 646	Tschenstochau 132	Breslau 411	Gleiwitz 454	Posen 552	Posen 552	Litzmannstadt 557	Litzmannstadt 557	Krakau 561	Krakau 561	Rosenborn 952	Roßweiler 983	Roßweiler 983	Wiesbaden 367	München 414	Stuttgart 443	Freiburg 580	Freiburg 580	Rassach 701
yyGzGz	11 17	10 19	11 04	10 17	10 16	11 05	10 12	10 17	11 05	11 06		11 05		10 17								11 05		11 05	11 05	10 17	11 05				10 17		11 05
Pi C Ep HgHg oder PiPi	70280	99	99	80210	88	20792	44	95600	90270	01443		86204		44								77		99	80546	80728	80248						80666
27 km																																	
21																																	
16																																	
13																										12-4 18 70							
11					18 60				19 110			10.4 16 140													10-4 12 90	18 80					11 30		
9		21 160	15 80	20 150	19 140	8.6 15 90		18 70	18 120	8.5 17 50		16 140												18 90	14 90	18 90	16 80				–		8.3 15 130
7	19 135	20 160	16 80	19 140	20 150	15 80		18 70	16 70	17 76		15 120		6.2 15 60								6-3 14 70		16 70	15 80	18 80	16 70				7-3 20 20		15 130
5.3	18 140	19 110	15 80	19 120	18 70	14 80	8.5 15 30	18 70	15 90	17 80		15 140		15 50								15 50		16 60	15 70	16 100	15 70				21 10		14 130
4	19 80	18 90	15 80	19 60	17 40	13 80	15 30	17 50	19 70	4.6 15 90		15 80		13 30								15 40		16 50	15 80	16 90	16 70				11 15		12 60
3	19 50	20 60	14 70	19 50	18 30	13 80	16 30	16 30	13 50	14 80		13 50		12 20								16 50		17 60	16 70	15 70	16 70				11 05		08 30
2	20 30	23 40	13 60	–	27 10	13 60	20 20	14 20	12 60	13 70		08 30		10 20								17 50		16 50	15 60	11 50	15 50				10 05		06 20
1.3	19 30	24 30	13 60	16 20	26 10	12 60	29 20	11 10	11 60	12 60		–		10 20								18 50		15 60	15 50	36 40	15 60				08 10		06 20
0.8	16 20	22 30	12 70	–	30 10	10 50	29 20	05 10	09 20	12 50		0.7 03 30		09 10								16 30		14 50	14 40	36 30	12 60				07 10		05 10
0.3	16 10	24 30	09 60	–	29 10	09 70	25 20	04 10	07 20	12 50		0.2 30 10		05 10								11 30		0.4 09 30	12 20	0.2 36 05	0.2 08 10				0.6 05 05		0.4 06 05

Ort	Reichenbach 595	Neubiberg 763	Laupheim 767	Memmingen 775	Pakking 864	Ainring 966	Wien 504	Wien 501	Klagenfurt 502	Klagenfurt 502	Pilsen 666	51 N 20 E	57 N 22 E	62 N 20 E	Preßburg 680	Markersdorf 814	Brüx 518	Wels 811	Wiener Neust. 820	Wiener Neust. 820	Mailand 302	Mailand 302	Genua 305	Venedig 312	Venedig 312	54 N 20 E	55 N 24 E	51 N 20 E	57 N 21 E	55 N 24 E	57 N 22 E	57 N 21 N	50 N 21 E
yyGzGz	10 17	11 05					10 17	11 05	10 17	11 05		11 07	11 06	11 06		10 23					10 17			10 16	11 05	11 04	11 05	11 01	10 28	10 17	10 16	10 17	10 17
Pi C Ep HgHg oder PiPi	49	85720					88	88	77	77		:	–	–		24150					44			44	77	–	–	–	–	77	00	–	–
27 km																																	
21																																	
16																					14.5 23 50												
13																					22 60												
11		17 70					19 100														19 40				8-6 13 130								
9	17 70	17 160					18 110	16 140				18 70									21 60				16 130	8-8 17 50							
7	18 60	16 100					18 100	16 100				16 60	20 30	15 60							7.5 25 60			6.8 18 140	18 30	16 70			21 30	17 40	20 30	20 70	
5.3	23 10	15 90					17 70	15 70	17 80	4.9 16 80		16 50	17 20	15 60		4.8 13 20					5-5 31 20			19 90	23 20	15 80	17 40	16 50	24 50	17 60	20 40	19 50	18 60
4	24 05	14 70					15 80	14 70	16 80	15 80		15 50	15 30	15 60		16 10					01 10			4-3 19 50	23 20	15 50	16 40	15 50	19 40	17 50	19 40	18 40	18 50
3	3.3 19 05	13 30					17 40	15 60	15 20	14 30		14 60	15 30	15 50		18 10					02 05			3.3 14 10	23 20	15 70	16 40	14 50	18 40	17 50	17 40	17 40	12 50
2	01 20	C					11 50	–	11 10	04 30		13 60	14 40	14 40		21 20					36 10			05 10	02 20	15 40	16 40	13 40	19 40	17 50	16 40	16 50	18 60
1.3	08 20	C					09 70	7.9 34 80	C	02 30		13 50	14 40	13 60		20 30					26 10			04 20	06 10	13 60	16 40	12 40	17 50	11 50	15 40	15 40	17 40
0.8	07 20	C					06 30	–	C	01 10		12 50	14 40	13 50		0.4 22 30					30 10			02 20	05 20	12 40	15 30	11 30	16 50	16 40	15 30	15 40	14 20
0.3	3.6 05 10	3.6 C					04 30	0.2 32 20	0.5 C	0.5 C		0.2 09 40	14 30	12 50		14 20					29 20			30 20	04 20	0.4 11 20	15 30	0.4 11 30	15 50	15 40	13 30	15 60	02 10

Täglicher Wetterbericht

des Deutschen Reichswetterdienstes
Herausgegeben von der Deutschen Seewarte

gang: 70 Nr. 42

Verlagsort Hamburg

Freitag, den 12. Januar 1945

e 1

Erläuterung: Die Beobachtungen sind sämtlich in der Form der 1935 in Warschau beschlossenen Einheitsschlüssel wiedergegeben. Kurze Erläuterungen zu den einzelnen Ziffern werden zu Beginn jedes Vierteljahres beigegeben. Ausführlich finden sie sich in „Anweisung zur Verzifferung von Wettermeldungen", herausgegeben vom Reichsluftfahrtministerium. Alle Zeitangaben in DGZ.

Deutschland			Gestern 14 Uhr					Gestern 19 Uhr						Heute 2 Uhr					Heute 8 Uhr					
Stationen: Sporte o	Höhe m	JJJ	GC	wwVhN	DDFWN	PPPTT	UCapp	GC	wwVhN	DDFWN	PPPTT	UCapp	RR TxTx/SVs E	GC	wwVhN	DDFWN	PPPTT	UCapp	GC	wwVhN	DDFWN	PPPTT	UCapp	RR TnTn/SVs E
urg-Fu.	18	403	5x	23538	06378	12904	8x202	5x	24528	04578	14901	0x206	04018	5x	22438	04568	16202	0x202	5x	51435	06458	18102	9x408	96026
urg/Fgh.	41	400	5x	52328	39578	15404	0x200												5x	21528	39558	20402	9x403	97046
	28	460	5x	05736	39778	14904	9x405	5x	05638	04428	16702	0x302	01026	5x	05648	03528	18302	9x202	5x	24648	24558	19962	9x307	97016
münde o	1	406	5x	05635	06228	14500	9x204	5x	03748	04328	16304	0x205	00178	5x	05538	08428	17702	9x203	5x	05744	06528	19902	8x307	00176
a o	1	464	5x	03848	08728	14902	9x202	5x	03848	06628	16902	9x303	92486						5x	13258	08728	21103	8x204	00386
rland	16	461	5x	71438	02578	16400	0x708	5x	21328	04558	19404	0x309	02047	5x	52438	06528	19304	0x307	5x	53428	04658	21304	1x300	91046
land o	50	465						5x	05628	06678	16304	01304	04467	5x	08328	04668	18002	0x302	5x	21326	04758	19402	0x202	93436
m o	6	401	5x	72436	02478	15350	0x903	5x	05548	04678	15404	0x306	53558	5x	52338	37758	17302	0x002	6x	52548	37758	18202	0x209	92404
en	4	442	5x	23438	02378	12551	9x705	5x	08436	04478	13404	9x402	04018	5x	05438	04428	14901	9x901	5x	05538	04528	16503	9x405	0101x
horn	22	402												5x	03748	04228	14401	8x300						
old	178	187	xx	77009	28479	-	-	xx	77209	26479														
over	51	421	5x	74x28	26278	11753	0x902	5x	23338	02378	13451	0x203	01578	5x	18338	06478	13404	0x204	5x	52426	06458	14904	0x205	93008
eburg	45	408	5x	72438	32478	11253	9x401	5x	72238	02378	12250	9x206	03058	5x	51338	26278	13204	9x401	62	52324	04358	14701	9x206	01506
	123	437						xx	77409	04479	-	-							xx	44409	04449	42020	2x400	-
	48	436						5x	77348	30478	12855	8x200	-	5x	71348	00078	12855	0x300	5x	23348	00078	12351	0x300	01568
en	202	407																						
	265	049	5x	05548	24328	12456	xx602	50	05553	24223	12459	x0401		5x	72448	00028	14957	xx803	5x	74438	00078	12456	xx204	99xx0
l	289	351						xx	77009	30479	11756	9x901		5x	23338	06178	11752	0x9x3	5x	72228	38228	12450	0x205	01548
furt/M.	111	412	6x	45327	00048	11958	9x705							5x	72128	00078	11457	9x901	5x	77228	00048	12456	8x304	xx609
rücken	189	441	5x	05548	08128	12256	9x605	50	05544	00024	12459	8x402		5x	72438	00078	11558	9x604	5x	72438	00078	12058	9x201	-
berg	315	426	xx	77309	28479	xxx56	0x6xx	5x	72328	30478	xxx56	0x5xx	0356x	5x	72328	28578	xxx56	0x3xx	5x	72328	00078	xxx51	0x4xx	99578
nbad	538	516																						
burg	151	219																						
ngen	427	443	5x	08348	00048	14259	9x805	5x	72428	00078	11059	8x901	97588	xx	46309	00079	10659	8x703						
ichshf.	400	444	5x	05547	04128	11660	80300	5x	72448	04128	11659	8x001	97598	00	06490	04170	12067	90903	5x	05448	04228	13263	8x204	xxxx8
hen	528	414	5x	74338	24228	10358	9x701	5x	72238	22478	10258	9x201	02508	5x	05338	22478	11760	9x200	01	05545	08425	13762	90206	01028
uck	573	507	02	06453	20028	12462	8x705	5x	72334	22478	11561	9x201	95xx9	00	44490	00040	12065	40202	00	47490	00000	10467	80209	00699
münde o	3	455	5x	05748	06428	13700	0x001	5x	05648	06528	16301	0x307	00368	5x	05638	06528	18101	0x301	5x	03457	10427	21303	9x311	00274
n	1	404	5x	05638	08328	13002	9x201	5x	05538	04328	15302	0x405	00029	5x	05648	06328	16603	8x303	57	03755	08628	19803	7x311	97016
	70	450	5x	05538	08428	12201	9x302	5x	05438	06328	13701	0x304	00028	5x	52238	06358	15101	0x202	5x	05658	08558	16303	8x308	01505
	48	440	5x	23938	06478	11101	8x202	5x	78327	06478	12101	0x307	02018	5x	21338	06568	13602	0x401	5x	05546	08428	16402	9x211	92016
uditz	131	449	5x	74328	32278	10556	0x201	5x	77128	32178	11055	0x202	02558	5x	43228	04458	11000	9x602	5x	41328	00458	13301	0x210	97557
	320	646	5x	74338	30278	10956	9x702	5x	77238	32278	11356	0x402	05538	xx	77109	00079	11555	0x505	xx	48109	02479	12651	0x404	02568
len	230	410	5x	72328	00078	10456	9x402	5x	78138	00078	10450	0x902	01568	5x	45138	33548	11000	0x702	6x	08338	00448	11301	0x211	00568
n	449	458	5x	72328	32478	-	-	5x	72228	30278	11459	0x402	03558						6x	71338	30278	-	-	-
	363	669	5x	77238	30478	08255	0x604	5x	33248	26278	08855	0x202	91559	5x	71248	00028	14553	0x203	38	77248	32278	13152	0x312	99559
eis	406	670	5x	72458	28478	04555	8x704	5x	72448	00078	08355	9x203	02549						5x	23458	00078	13357	1x211	05589
z	263	676	52	22446	20268	06600	0x601	5x	05655	06525	06603	80202	01039	5x	05548	06328	09601	9x206	5x	05658	08268	13702	9x216	97017
u	302	865						xx	74438	28478	11059	8x201	03579						5x	23458	28478	14660	8x304	04609
urg	434	508	5x	74332	22478	xxxxx	0x903							5x	72438	22178	11460	0x500	00	47490	22473	14363	99305	02639
	157	501	5x	76248	24478	06954	9x601	5x	76258	24478	07254	8x303	11579	5x	77448	2x278	08664	9x304	5x	23448	18478	14553	8x319	15559
	334	505	5x	76248	30478	03053	0x803	5x	74348	28478	03052	xx303	13529						5x	08458	00078	13652	9x207	15539
nfurt	449	502	5x	76248	00078	04455	9x805	6x	76318	00078	04955	90205	13559	5x	23328	00078	28856	0x210	50	45213	00023	15761	90315	74629
nwalde o	7	429	51	03674	10218	16002	9x301	5x	03668	10268	18301	9x306	00066						04	01680	12312	23901	80313	00166
g	15	405	5x	21638	06468	17902	9x104	5x	54528	08458	20302	9x207	02033	60	01763	00053	23501	90205	04	01643	06303	27401	80241	97005
sberg	20	422	5x	03738	06528	20302	9x203	5x	05548	06558	23002	8x207	97036	00	05690	06600	26401	80807	00	05790	06503	29751	86311	00518
l o	3	447	5x	03858	14428	23502	9x201	5x	05948	12528	26402	5x309	00xx0						00	00890	08100	32350	80310	00xx3
	47	551	5x	03838	08528	14403	0x202	5x	05658	06528	15903	9x204	00036						5x	05647	43628	23701	8x213	00016
	99	552	5x	03738	06428	11701	9x301	5x	05628	06408	12702	9x205	01026	5x	03758	39528	14403	8x305	5x	05748	41628	18962	8x313	00026
erg/Schl.	148	420	5x	03758	06228	10600	8x101	5x	03758	08228	12301	9x102	97018	5x	03758	06328	13502	8x407	5x	03758	08328	16002	8x407	00015
au	117	411	5x	05558	06258	09201	9x200	5x	05538	08268	11002	9x205	97028	5x	05548	06328	12002	9x203	5x	05555	08228	16702	8x415	00016
itz	255	454	5x	64458	14228	08801	8x405	50	08962	08412	08801	00203	97027	5x	05635	43628	10701	8x206	5x	05567	12527	15501	8x210	00007
chau	107	556	5x	03725	10228	-	-	5x	03755	12328	-	-	-						5x	03736	08428	-	-	-
stok	135	555																						
annstadt	176	557	5x	03838	10528	11902	1x404	5x	03758	08428	12800	9x104	00036	5x	05648	39628	14902	9x101	5x	03898	43628	21001	8x215	00008
h	203	559																						
au	216	561	57	05666	08428	09701	8x201	50	05663	08528	10701	87204	00018	51	05664	40628	12701	87208	54	03865	08728	17301	87214	00008
erg	330	571																						

Stationen:	Höhe m	JJJ	GC	wwVhN	DDFWN	PPPTT	UCapp	GC	wwVhN	DDFWN	PPPTT	UCapp	RRTTE	GC	wwVhN	DDFWN	PPPTT	UCapp	GC	wwVhN	DDFWN	PPPTT	UCapp	RRTTE
blick	3106	503						xx	77409	12579	71969	8x223	02579						00	01490	18541	77170	68410	05709
pitze	2962	416						xx	77209	32379	85470	0x301	01699	57	02753	12375	86607	85263	17	01393	10324	88067	78304	99799
zkogel	2397	506	xx	77019	12549	39365	0x300	xx	77009	51849	39464	0x303	01649						04	01490	12542	46965	00xxx	02659
eekoppe	1602	428	xx	77109	47779	23553	0x300	xx	77109	06479	26052	0x309	03529	xx	77009	41679	26254	0x300	xx	44109	49679	29054	2x413	91549
rkogel	1577	862						5x	03308	00078	23264	8x302	xx629						14	01941	16312	26159	81307	08649
erg/Sch.	1493	427																						
ckl	1446	511	xx	77009	30479	37060	0x300	xx	77009	24459	37357	0x301	05569	xx	77009	20279	39357	0x307	xx	46009	12449	44557	0x212	11589
er	1214	519	5x	72508	28478	02760	0x921							5x	72498	04278	04058	0x409	50	41634	06474	66459	00309	99609
elberg	1213	419	xx	77209	10279	63359	0x802	xx	77009	10679	64055	0x403	07559	xx	77009	42579	05652	0x401	xx	97009	10479	67954	0x306	09559
egrinde	1166	561	57	05735	06307	72660	96801	51	05632	02428	70764	97301	00609	51	05690	02273	70364	98801						
ken	1141	418	xx	77009	06679	73959	9x401	xx	77009	08879	75358	9x305	01579	xx	46009	06779	77455	0x401	xx	46009	05579	77455	0x403	02579
erkuppe	923	423	xx	77009	02279	47959	8x902							xx	77009	06279	98059	9x801	xx	77009	04479	99450	0x304	11559
sberg	915	445	xx	46109	32449	95058	0x703	xx	77009	04679	94760	0x200	06599	xx	77009	24879	95259	0x800	xx	77209	41779	98055	2x305	13609
er Asten	840	417	xx	42548	32478	07159	0x201	xx	77209	32479	06660	0x300	95589	xx	48409	06679	07358	0x300						
erg/Ts.	801	424	57	05643	02328	42858	9x902	xx	77009	32579	42359	0x703	94629	xx	77099	30479	42459	0x300						
it	673	397	xx	46409	04349	26958	8x005	xx	46409	30349	26959	9x802	-	xx	77009	30279	26459	9x804						

Berichtigungen

Nachtrag v. Donnerstag d. 11. Januar 45

Uhr Kanea 73754 07803 16184 10913 50809

Kanea 73754 02251 14124 06813 60706

Sämtliche Karten des „Täglich
weiteres nach der von der
gezeichnet. (Erlaß RLM.

Wetterlage von gestern: *Donnerstag, 11. Jan. 1945*

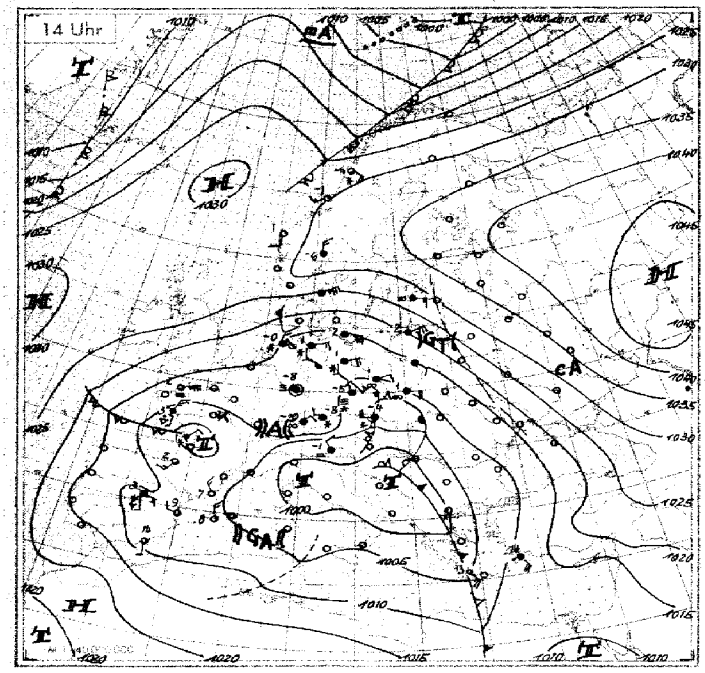

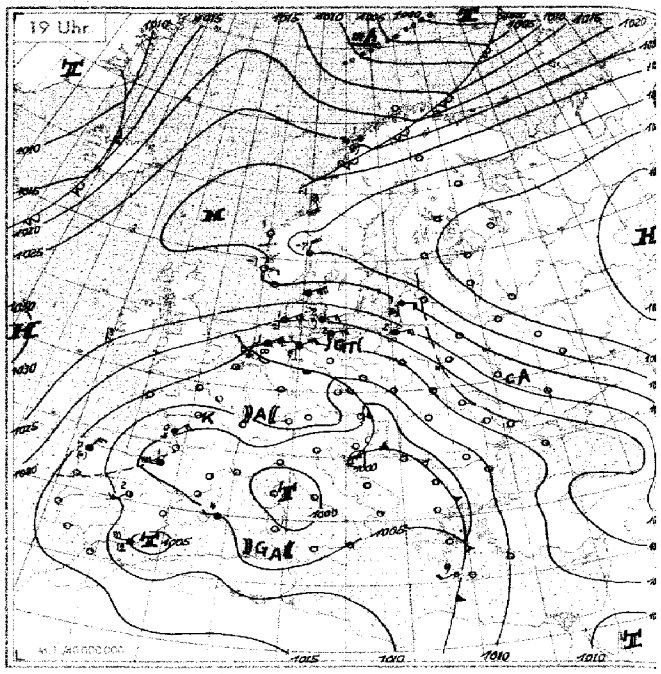

Wetterlage von heute nacht: *Freitag, 12. Jan. 1945*

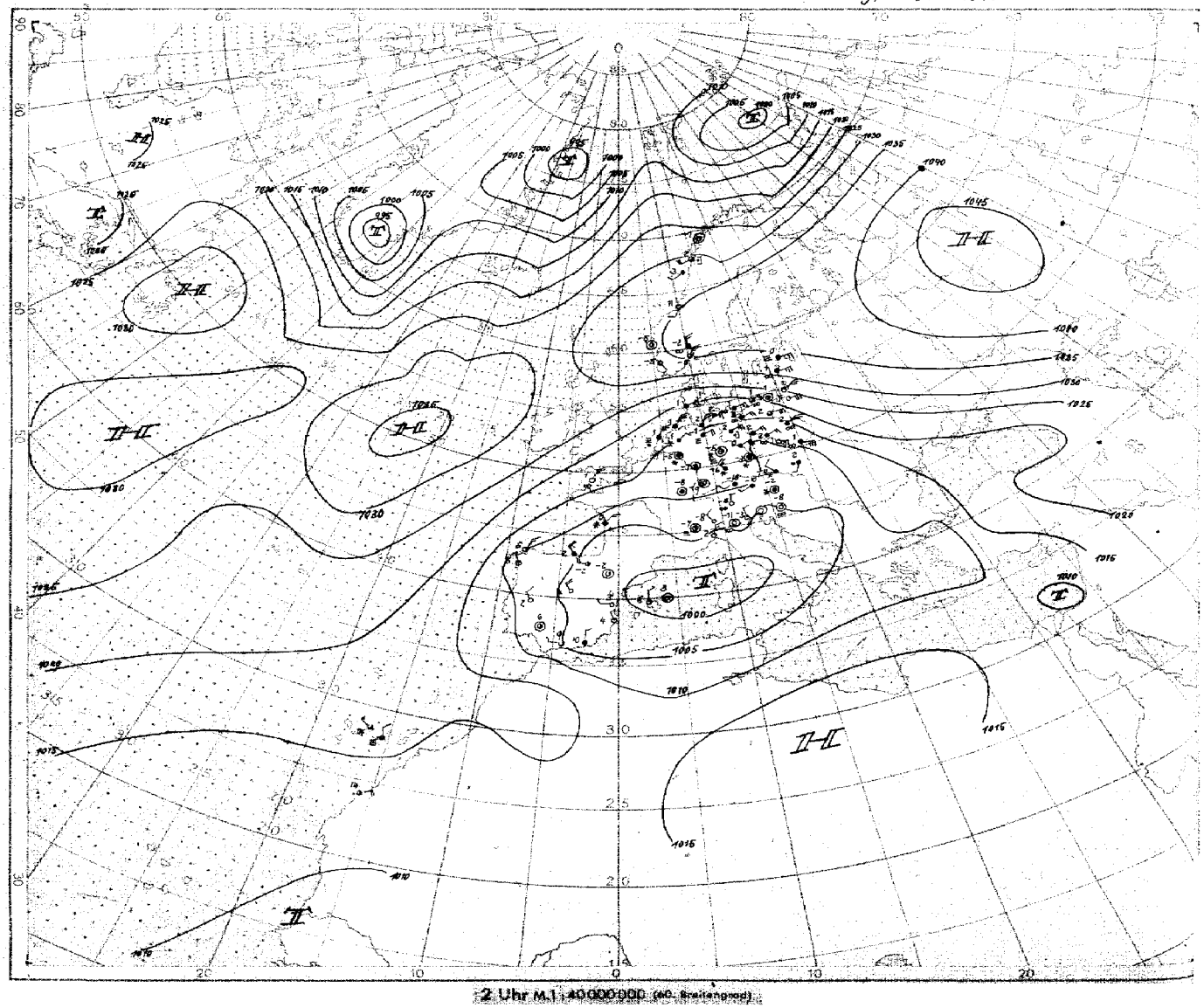

2 Uhr M.1 : 40000000 (60. Breitengrad)

12

Höhen-Aufstiege

1. Teil

Freitag, den *12. Januar* 1945

Seite 5

heute

= Datum
= Uhrzeit (D.G.Z.)

Schlüssel:
Kenngruppe: I I I G G $H_e H_e E_a T_t T_t$
$Q_t Q_t Q_a Q_a Q_e E_a$ $s_1 s_2 s_3$ G G | $Ha_1 Ha_2 Ha_3 Hr_1 Hr_2$ $Hr_3 Hr_4 Hr_5 Hr_6 z_a$
Q L L t t y y 9 G G

Hauptisobarenflächen: $Ha_0 Ha_0 Ta_0 Ta_0 Ua_0$ $Ha_1 Ha_1 Ta_1 Ta_1 Ua_1$ $Ha_2 Ha_2 Ta_2 Ta_2 Ua_2$ …… $Ha_3 Ha_3 Ta_3 Ta_3 Ua_3$ $Ha_4 Ha_4 Ta_4 Ta_4 Ua_4$ $Ha_5 Ha_5 Ta_5 Ta_5 Ua_5$ $H_6 H_6 T_6 T_6 U_6$
Markante Punkte: $P_1 P_1 T T U_1$ $P_2 P_2 T T U_2$ ……
Pseudopot. Temperatur: $9 Q_1 Q_2 Q_3 Q_4$ $Q_5 Q_6 Q_7 Q_8 Q_9$ $Q_1 Q_2 Q_3 Q_4 Q_5$ TTT $P_1 P_1$

Ort (Kennziffer, Höhe)	Bardufoss 137	Bodø 010 5 m	Drontheim 017 53 m	Bergen 022 35 m	Kristiansand 032 21 m	Kjeller 041 168 m	Hanstholm 183 79 m	Blaavandshuk 184 15 m	Leeuwarden 010 2 m	Helder 291 52 m	Emden 154 2 m	Kopenhagen 151	Unterlüß 181 94 m	Swinemünde 455 10 m	Nest 266 2 m
uu G G	12 05	12 05	12 05	12 05	12 05	12 04	12 05	12 05	12 05	12 05	12 06	12 05	12 10	12 05	12 04
TT 41	-	-	-	-	-	-	-	-	-	-	-	-	-	-	-
TT 96	-	-	-	-	-	-	-	-	-	-	-	-	-	-	-
TT 225	-66	-	-65	-62	-	-	-69	-69	-64	-68	-67	-69	-68	-64	-65
TT 300	-57	-52	-54	-65	-56	-58	56	-65	5 -58	-56	-62	-56	-54	-55	-53
TT 400	8 -41	-37	-40	-42	-41	7 -41	-46	-41	5 -42	-40	-39	-40	-37	-38	5 -38
TT 500	9 28-28	6 34-25	6 27-38	26-29	-27	6 28-27	9 28-28	8 29-28	6 26-28	-28	33-24	9 29-27	9 32-26	9 34-26	5 39-26
TT 600	7 20-33	6 26-17	4 23-19	8 26-18	5 26-17	9 27-17	28-17	9 17-17	8 27-19	6 27-18	28-15	8 27-18	8 19-16	8 28-17	5 27-16
TT 700	15-16	9 20-12	2 18-12	22-10	26-9	0 29-8	26-8	8 25-9	8 21-12	-9	-10	8 27-9	5 27-7	-9	4 26-7
TT 800	9 7-7	8 11-10	2 18-6	-5	-3	9 -8	-3	6 33-7	8 20-5	-2	9 33-3	9 18-1	6 25-1	-1	4 20-2
TT 900	0 7-7	9 12-4	-3	-1	-5	8 64-7	-1	0 14-3	8 12-3	+0	19+2	13+2	-4	-4	5 39+4
950	7	12	-	-	-	3	-	13	-	-	19	13	12	-	16
Boden	6-2	4-3	-8-13	-1-7	6-1	1-6	5+2	9+1	+2		6+1	13+1	11+1	9+0	8-0
H 41	-	-	-	-	-	-	-	-	-	-	-	-	-	-	
H 96	-	-	-	-	-	-	-	-	-	-	-	-	-	-	
H 225	1044	(1064)	1065	1062	(1061)	(1060)	1060	1057	1044	1051	1060	1057	1056	1047	1061
H 300	869	887	887	885	886	887	886	882	870	877	885	853	881	873	885
H 400	683	698	699	700	703	702	700	696	685	690	695	697	693	686	697
H 500	531	544	545	548	547	545	546	541	532	537	540	543	538	532	543
H 600	401	412	415	417	416	418	415	411	402	406	407	412	406	400	411
H 700	288	297	301	302	301	302	299	296	288	291	291	297	292	285	296
H 800	189	197	199	200	198	200	197	193	186	188	189	194	187	182	193
H 900	101	107	108	108	107	109	105	101	99	95	96	101	95	90	100
H 1000	18.9	24.6	27.6	26.0	25.4	28.1	22.3	18.4	13.1	12.7	13.1	18.3	13.0	7.3	16.2
Hr 41/96	-	-	-	-	-	-	-	-	-	-	-	-	-	-	-
Hr 96-225	-	-	-	-	-	-	-	-	-	-	-	-	-	-	-
Hr 225/500	513	(521)	518	514	(514)	(511)	514	514	513	514	518	513	519	515	518
Hr 500/1000	512	519	518	522	522	521	524	524	519	524	527	525	525	526	527
Markante Punkte TTU	-	-	-	-	-	-	23691	-	-	-	-	-	-	-	-
	-	-	-	-	-	-	30591	-	-	-	-	-	16641	-	-
	-	-	18681	-	-	-	37941	-	-	-	-	-	22691	-	-
	-	-	21681	21621	23661	-	38941	-	-	-	-	-	29597	-	-
	-	-	34961	22631	32541	-	43861	-	-	17601	20671	-	44814	46808	-
	-	-	37941	35501	73561	-	44851	-	-	21711	24661	-	49770	53726	-
	24601	-	46828	52763	75541	-	46831	20661	-	47801	55692	-	54717	55711	23651
	27621	25601	77584	67613	77541		47831	55728	24661	54725	67011	-	66615	65628	24651
	57737	67616	87531	83531	85567	26661	82521	85006	53612	74557	77560	23691	73556	84011	84024
	66587	76658	92531	94531	87541	66618	85968	57518	89528	89011	87018	85540	82066	86011	92046
	99519	99019	93647	97521	95551	83538	92001	89539	94033	93518	93021	94620	90557	96500	95010
	02520	08517	03648	13548	03500	01549	03020	02010	02010	02000	02010	02039	00010	01010	02019

Ort (Kennziffer, Höhe)	Gotenhafen 550 36 m	Gerdauen 239 63 m	Helsinge 519 19 m	Roesfeld 061 30 m	Nürburg 041 620 m	Siegen 030 517 m	Erfurt 646 315 m	Berlin 440 57 m	Litzmannstadt 557 170 m	Krakau 551 216 m	Bromberg 340 69 m	Windau 475	Freiburg 580	Reichenbach 595	München 414 526 m	Pilsen 666 356 m	Wien 501 157 m	Klagenfurt 572 444 m
uu G G	12 04	12 05	12 05	12 05	12 07	12 09	12 05	12 05	12 06	12 04	12 07	12 04	12 05	12 06		12 05	12 05	12 05
TT 41	-	-	-	-	-	-	-	-		-	-	-	-	-		-		-
TT 96	-	-	-	-	-	-	-	-	-	-	-	-	-	-		-	-	-
TT 225	-67	-	-	-62	-65	-	-	-70	-	-61	-	-69	-62	-		-69	-65	-
TT 300	-55	-54	-55	-53	-65	-57	-55	-54	-53	-51	-54	-59	-58	-57		-59	-58	-56
TT 400	-39	2 -39	-46	-38	5 -40	-39	-37	-38	7 -37	-35	-38	-41	5 -43	-41		-42	-42	-44
TT 500	3 28-27	2 27-27	30-28	4 27-26	5 26-28	8 29-27	9 33-26	7 31-25	7 35-24	6 34-25	-26	5 26-28	4 24-30	4 26-27		0 25-30	-32	-33
TT 600	5 27-16	4 29-15	8 27-17	4 27-16	9 27-19	9 26-18	0 30-17	9 29-17	4 35-14	7 29-16	-16	2 24-18	8 25-19	5 26-19		5 24-19	-31	8 30-22
TT 700	3 22-9	5 24-9	2 27-9	4 23-8	4 26-10	9 36-10	9 27-10	9 28-8	4 31-6	8 28-8	-9	23-7	0 17-15	6 10-15		4 22-11	-12	9 18-14
TT 800	-7	6 22-5	9 26-1	4 23-2	6 50-4	9 29-3	9 24-4	9 26-2	7 28-0	9 34-3	-3	-5	9 11-12	4 11-12		0 19-6	-7	8 15-9
TT 900	7 45+2	7 21+3	0 23+2	6 18+0	2 12-1	0 14-3	0 10-4	9 20+1	9 19-0	9 19+1	+2	+3	9 2-11	0 3-10		9 10-5	-2	9 8-6
950	12	20	13	8	5	7	8	12	15	15	-	-	-	4 -		4	-	-
Boden	11+0	7-3	13+1	8-2	5-6	3-7	7-4	11+2	13-0	11-2	11+0	0-0	-1-11	-0-12		4-6	3-6	6-7
H 41				-	-	-	-	-	-	-	-	-	-	-		-	-	-
H 96				-	-	-	-	-	-	-	-	-	-	-		-	-	-
H 225	1065	(1066)	(1057)	1054	1045	(1044)	(1050)	1053	(1045)	1061	(1061)	1064	1032	(1044)		1036	1036	(1032)
H 300	887	885	881	877	868	890	875	880	880	885	886	887	855	860		863	861	853
H 400	700	702	696	689	691	694	687	693	697	695	697	703	692	694		679	677	676
H 500	546	549	543	535	528	530	532	537	541	528	543	551	521	522		527	525	521
H 600	414	417	411	403	397	399	399	405	409	405	410	420	391	392		397	396	393
H 700	299	301	296	287	283	284	284	290	292	290	295	305	277	277		285	282	280
H 800	196	198	194	184	181	182	182	187	189	187	192	204	178	178		181	181	180
H 900	103	106	104	92	90	90	91	94	96	95	101	112	89	89		90	90	90
H 1000	19.8	21.9	18.9	10.0	8.9	8.6	9.3	11.3	13.0	11.7	18.2	28.5	9.2	8.9		8.5	8.6	8.1
Hr 41/96	-	-	-	-	-	-	-	-	-	-	-	-	-	-		-	-	-
Hr 96-225	-	-	-	-	-	-	-	-	-	-	-	-	-	-		-	-	-
Hr 225/500	517	(517)	(515)	519	518	(514)	(518)	516	(521)	523	(519)	509	511	(522)		505	511	(509)
Hr 500/1000	526	527	524	515	519	522	522	526	529	526	534	523	511	513		519	516	515
Markante Punkte TTU	-	-	-	-	-	-	-	-	-	-	-	-	-	-		-	-	-
	-	-	-	-	-	-	-	-	-	-	-	-	-	-		-	-	-
	-	24611	-	-	-	-	-	-	-	-	-	23681	-	-		-	-	-
	-	25611	-	-	-	-	-	-	-	-	-	47823	-	-		-	-	-
	-	32571	-	-	-	-	25641	-	-	-	-	56739	-	-		-	-	-
	21701	77545	-	-	-	-	49769	-	-	20621	-	66612	-	-		16911	20691	-
	66613	88018	-	-	-	24661	55700	20721	23631	45781	-	71591	-	-		21717	25601	25591
	99511	95075	26621	23621	22651	35991	76669	21721	24641	75549	-	75601	17421	25511		26661	46851	75601
	81525	97036	65728	26601	21601	84510	84538	24691	77517	84519	27601	84527	25611	33521		64658	68651	94620
	88031	98007	85511	83518	68610	88530	91540	88039	88028	93519	87011	93061	53769	64655		88559	87531	76620
	93017	00018	92511	93648	88580	94520	93559	94539	91519	96009	93531	98511	88609	94627		93570	96561	85570
	02029	02018	02029	01009	95560	99669	98530	01029	00028	99018	01019	08000	94609	94609		99550	99540	99559

= Datum
= Uhrzeit (D.G.Z.)

Aufstiege mit Positionsangaben

Länge und Breite

Ort (Kennziffer, Höhe)	Mailand 302 110 m	Venedig 312 10 m	Vicenza 732	Ferrara 796	Kanea 727	Mailand 302	Venedig 312	50 N 30 E	51 N 30 E	55 N 21 E	50 N 20 E	52 N 21 E	54 N 20 E	57 N 21 E	55 N 21 E	57 N 12 E
uu G G	11 17	11 16		11 15	11 04	12 03	12 06	12 05	12 03	12 05	12 05	11 06	11 16	11 16	11 17	11 16
TT 41	-	-		-	-	-	-	-	-	-	-	-	-	-	-	-
TT 96	-	-56		-	-	-	-	-	-	-	-	-	-	-	-	-
TT 225	-	-58		-	-65	-	-56	-58	-	-	-63	-65	-	-	-	-67
TT 300	-58	-59		-60	-49	-56	-56	-46	-58	-55	-57	-53	-	-54	-	-61
TT 400	-47	-44		-44	-33	-48	-51	-37	-43	-44	-40	-37	-40	-38	-43	-43
TT 500	4 17-36	3 21-35		-34	-19	8 19-35	-37	-27	-30	-32	-28	7 -25	-27	-13	-26	-28
TT 600	4 16-25	17-23		-23	-16	6 18-23	9 16-20	-19	-19	-21	-17	-14	-17	-11	-17	-17
TT 700	4 15-15	17-15		-15	-5	7 14-17	5 14-17	-16	-11	-11	-10	-6	-8	-3	-8	-6
TT 800	5 13-9	8 13-10		-8	8 28+1	6 12-10	8 11-11	-9	-5	-5	-6	+0	-1	+0	9 20-7	-2
TT 900	5 12-2	-2		-4	7 27+9	5 9-4	4 11-5	-2	-0	+1	-8	+6	-2	-5	-3	+0
950	6	-		-	-	7		-	-	-	-	-	-	-	-	-
Boden	2-9	-7		-7	+6	-2-12	-1-7	-	-	9	3	-	-	-	-	-
H 41	-	(2080)		-	-			-	-	-	-	-	-	-	-	-
H 96	-	1555		-	-			-	-	-	-	-	-	-	-	-
H 225	(1022)	1024		(1021)	1073	(1024)	1020	1059	-	(1051)	1036	1042	-	-	-	1052
H 300	843	847		843	894	846	841	886	854	878	869	880	-	895	(868)	[illegible]
H 400	661	665		660	703	666	661	695	681	698	683	699	695	707	676	699
H 500	512	514		510	544	517	514	541	529	544	529	548	541	551	545	547
H 600	385	381		380	407	389	388	409	399	413	398	413	409	417	406	416
H 700	274	273		270	290	277	276	295	284	303	283	297	294	299	295	300
H 800	173	173		169	186	176	177	172	183	200	181	190	195	194	192	197
H 900	83	83		79	91	86	87	100	91	108	91	97	99	102	106	105
H 1000	1.3	0.5		-3.4	5.4	6.1	5.4	18.1	8.1	19.0	11.0	9.6	14.6	19.7	15.8	22.2
Hr 41/96	-	(528)		-	-	-	-	-	-	-	-	-	-	-	-	-
Hr 96/225	-	531		-	-	-	-	-	-	-	-	-	-	-	-	-
Hr 225/500	(510)	510		(511)	537	(508)	506	518	-	(506)	507	494	-	-	-	515
Hr 500/1000	511	514		513	538	517	508	522	521	525	518	538	526	531	530	525
Markante Punkte TTU	-	05581		-	-	-	-	-	-	-	-	-	-	-	-	-
	-	15541		15581	-	-	-	-	-	-	-	-	-	-	-	-
	-	27601		27581	-	27571	-	-	-	-	-	-	-	-	-	-
	-	51814		33571	-	32371	-	-	-	26611	24621	-	-	-	-	21661
	-	57262		39951	25811	36541	20581	17691	-	37981	27621	-	-	-	-	25661
	-	61718		44911	27531	45911	35581	38983	-	66611	74571	-	-	26611	-	28651
	-	72657		53821	28501	64706	33541	42861	28611	71611	75621	-	-	74511	31591	47821
	-	78619		56751	57311	67706	36521	54731	54521	84521	79541	24601	-	75511	49791	68561
	28567	85567		77611	66501	72646	39531	77551	55751	86527	81561	34961	-	85001	75541	85001
	31591	91511		94551	68687	95825	96511	87511	66691	92021	83571	05601	39921	94521	86001	97001
	38981	96511		98641	96103	97536	98511	91541	91001	97021	86571	90061	85011	97001	91551	94011
	98547	00527		00527	00117	99576	01569	00019	99015	01008	97579	99010	00021	02010	01029	02010

Flugzeugaufstiege

Ort (Kennziffer, Höhe)	heute: Udetfeld 163	heute: Paderborn 077	heute: Neuruppin 214	heute: Kitzingen 717	heute: München 414	heute: Lindenberg 425 122 m	gestern: Wien 501	gestern: Hamburg 403	gestern: Lindenberg 425 122 m	gestern: Neuruppin 214	gestern: Paderborn 077
uu G G	12 07	12 07	12 08	12 07	12 09	12 06	11 16	11 15	11 15	11 15	11 16
TT 41	-	-	-	-	-	-	-	-	-	-	-
TT 96	-	-	-	-	-	-	-	-	-	-	-
TT 225	-	-	-	-	-	-	-	-	-	-	-
TT 300	-	-	-	-	-	-	-	-	-	-	-
TT 400	-	-	-	-	-	-	-	4 -41	-	-	-
TT 500	-	7 31-15	7 29-27	7 26-19	7 20-23	-	-	5 27-18	8 30-27	5 28-28	8 28-28
TT 600	7 28-13	7 28-16	6 26-17	8 23-20	5 19-22	6 28-16	8 26-19	6 26-17	9 28-15	4 26-19	8 26-18
TT 700	8 24-10	8 25-9	5 22-9	9 22-9	5 19-13	4 26-7	4 24-11	5 23-8	9 27-10	8 24-10	4 23-11
TT 800	6 19-3	8 23-3	4 22-1	6 16-8	4 12-10	4 21-5	5 24-4	8 22-3	9 26-7	7 22-3	9 14-10
TT 900	6 15+2	9 13-2	0 11-5	5 5-9	5 5-5	8 21+2	0 13-4	8 11-4	9 21+1	7 18+1	9 8-7
950	12	13	11	4	-	14	8	10	12	9	4
Boden	12-1	11-1	13+1	-3-8	-3-13	13+1	5-5	11+0	12-0	10-0	2-7
H 41	-	-	-	-	-	-	-	-	-	-	-
H 96	-	-	-	-	-	-	-	-	-	-	-
H 225	-	-	-	-	-	-	-	-	-	-	-
H 300	-	-	-	-	-	-	-	(872)	-	-	-
H 400	-	-	(690)	-	-	-	-	687	-	-	-
H 500	(537)	536	537	525	531	-	(526)	534	532	532	528
H 600	405	404	405	395	392	405	394	402	401	401	397
H 700	290	289	290	281	279	289	280	287	286	286	283
H 800	187	186	187	180	176	185	176	184	184	194	182
H 900	95	94	95	90	89	93	87	93	91	92	93
H 1000	11.8	11.6	13.0	9.6	9.4	10.6	5.6	10.4	8.4	9.5	11.7
Hr 41/96	-	-	-	-	-	-	-	-	-	-	-
Hr 96/225	-	-	-	-	-	-	-	-	-	-	-
Hr 225/500	-	-	-	-	-	-	-	-	-	-	-
Hr 500/1000	(525)	522	524	516	522	-	(521)	523	524	522	517
Markante Punkte TTU	-	-	-	-	-	-	-	-	-	-	-
	-	-	-	-	-	-	-	-	-	-	-
	54219	-	-	-	-	-	-	-	-	-	-
	55679	-	-	-	-	-	-	-	-	-	-
	66636	-	-	-	-	59676	-	-	-	-	-
	75567	45797	-	-	-	71554	-	55993	50778	50785	50768
	74578	53717	-	-	-	73564	54727	61677	55728	58597	61606
	79528	65632	44645	47827	62897	80524	35788	59585	76556	59709	75599
	86016	87018	49595	77579	78577	87035	66566	84517	88038	83516	75609
	92036	97539	75542	83590	82627	89046	84520	95529	92019	85517	86590
	94520	97018	87017	87570	89588	91530	86510	00019	93533	93540	92570
	98009	99018	01039	99579	95619	00028	99649	05019	00000	01019	99559

Bemerkungen:

Hamburg, 11.15h: ∞^0, ∞^3 2.0, 10/10 St 0.1-0.9, 8/10 St 1.7-2.6, 4/10 Ac 4.8-4.5, im W As-8.0, im SE Cs, keine Vereisung.
Lindenberg, 11.15: Drachenaufstieg, 10/10 St 2.6, w. Decke, Vereisung 3.

Neuruppin, 11.15: ∞^2 4.2, St 2.5-0.7, 9/10 Sf 2.3-3.2, Vereisg. 4.2-4.6, Ac mit Vereisung 2, 9/10 As >Gi, bes. im W.

Kitzingen, 11.16: ∞^2 0.5, ∞^0 - 1.0, 10/10 Ns 1.0-6.8, 10/10 Cs >Gi.
Paderborn 11.16: 10/10 St, Sc 0.3-2.5, ∞^0 2.5-4.5, 8/10 As, Ac 4.8-4.6, 8/10 As, Sc, Cs 7.0.

München 12.07: ∞^1 - 1.0, E-Alpen in Wolken, 10/10 As 4.0-5.0, nach N absinkend, im SE schnell schwindend.

Udetfeld 12.07: 4/10 St, gegen N 9/10 Sc, 1/10 Ac 4.0, 1/10 Ac jenf., Waldhr., Beskiden in Wolken.

Kitzingen 12.07: ∞^0, ∞^2 zum Teil, bis 0.5, 10/10 Ns 0.5-5.7, nach W ansteigend, sonst wolo.

Paderborn 12.07: ∞^1 0.4 u. 0.8-4.5, 10/10 St, Sc 0.4-1.0, 10/10 As 4.5->Gi.

Lindenberg 12.06: Drachenaufstieg, 10/10 St, Vereisung 2, Schneedecke.

Neuruppin 12.08: ∞^1 0.5 ab 0.4 9/10 St 0.5-1.0 10/10 St mit guter Vereisung, in 5.0 im N 8/10 Ac, 5.2-6.4 3/10 Ac nach SW geschl., ab 5.0 -7.0 (9.0) 9/10 Cs, Horiz. frei.

Karten vom Frühtermin

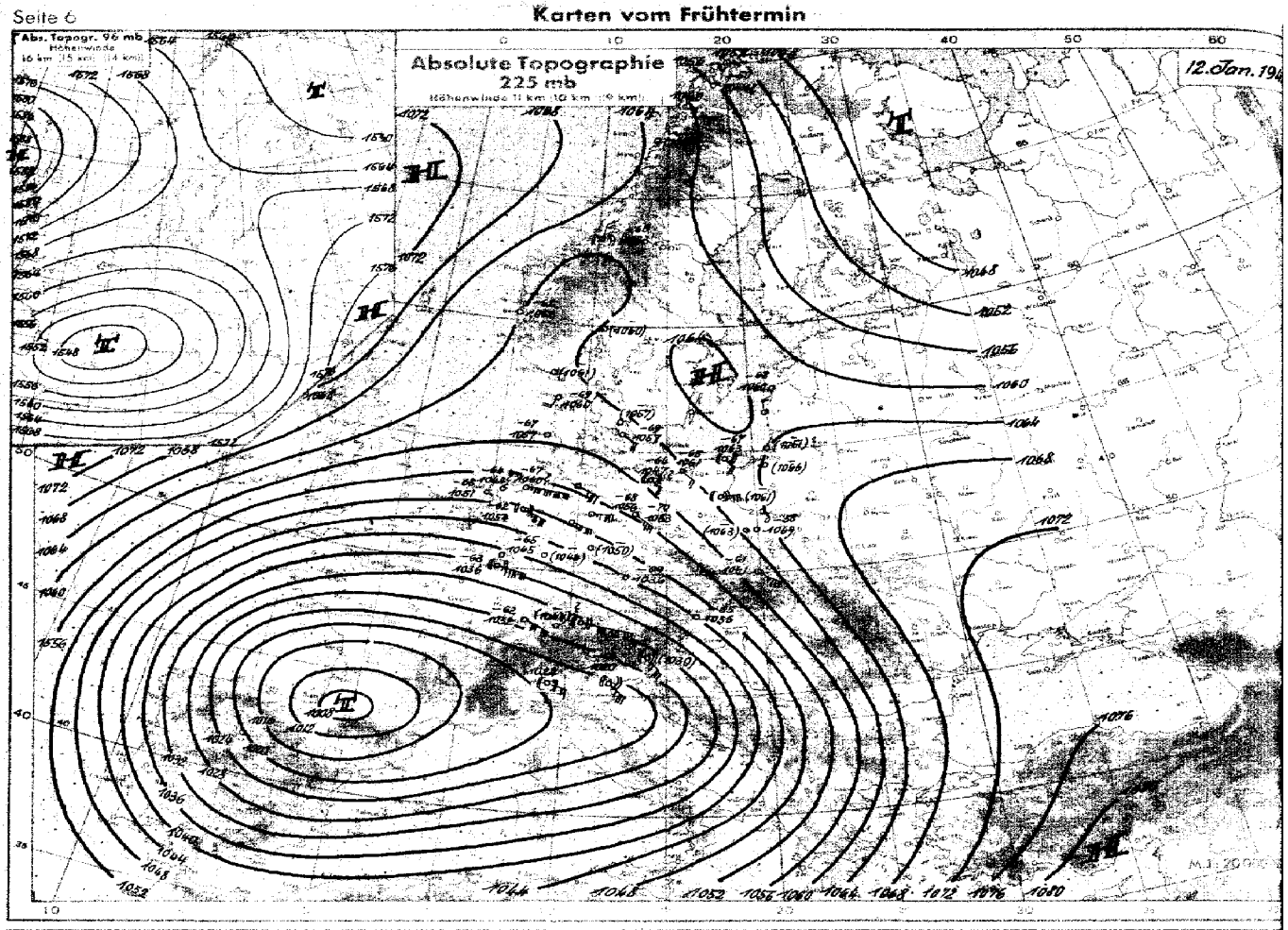

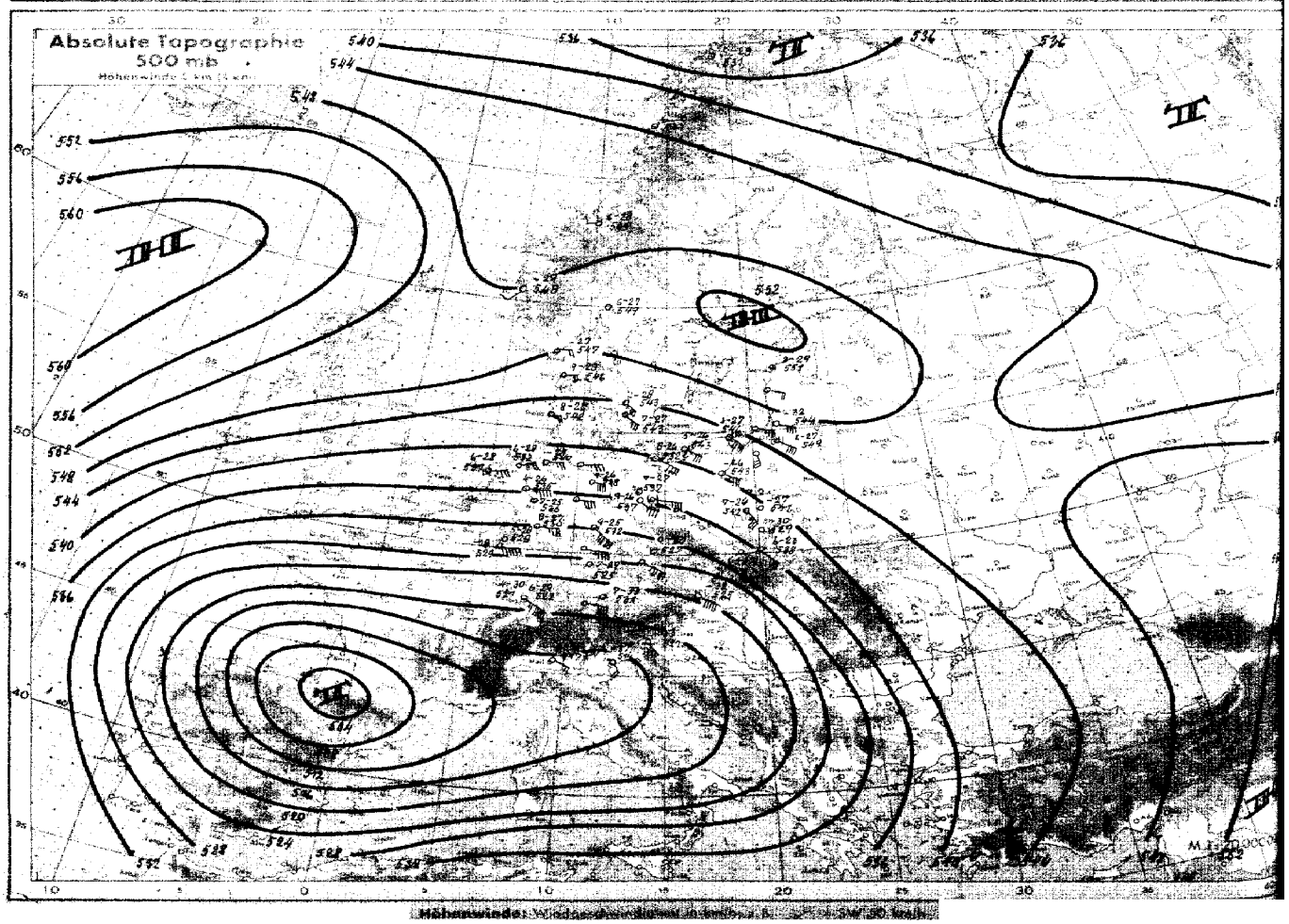

Höhenwinde: Windgeschwindigkeit in km/h z. B. SW 50 km/h

Karten vom Frühtermin

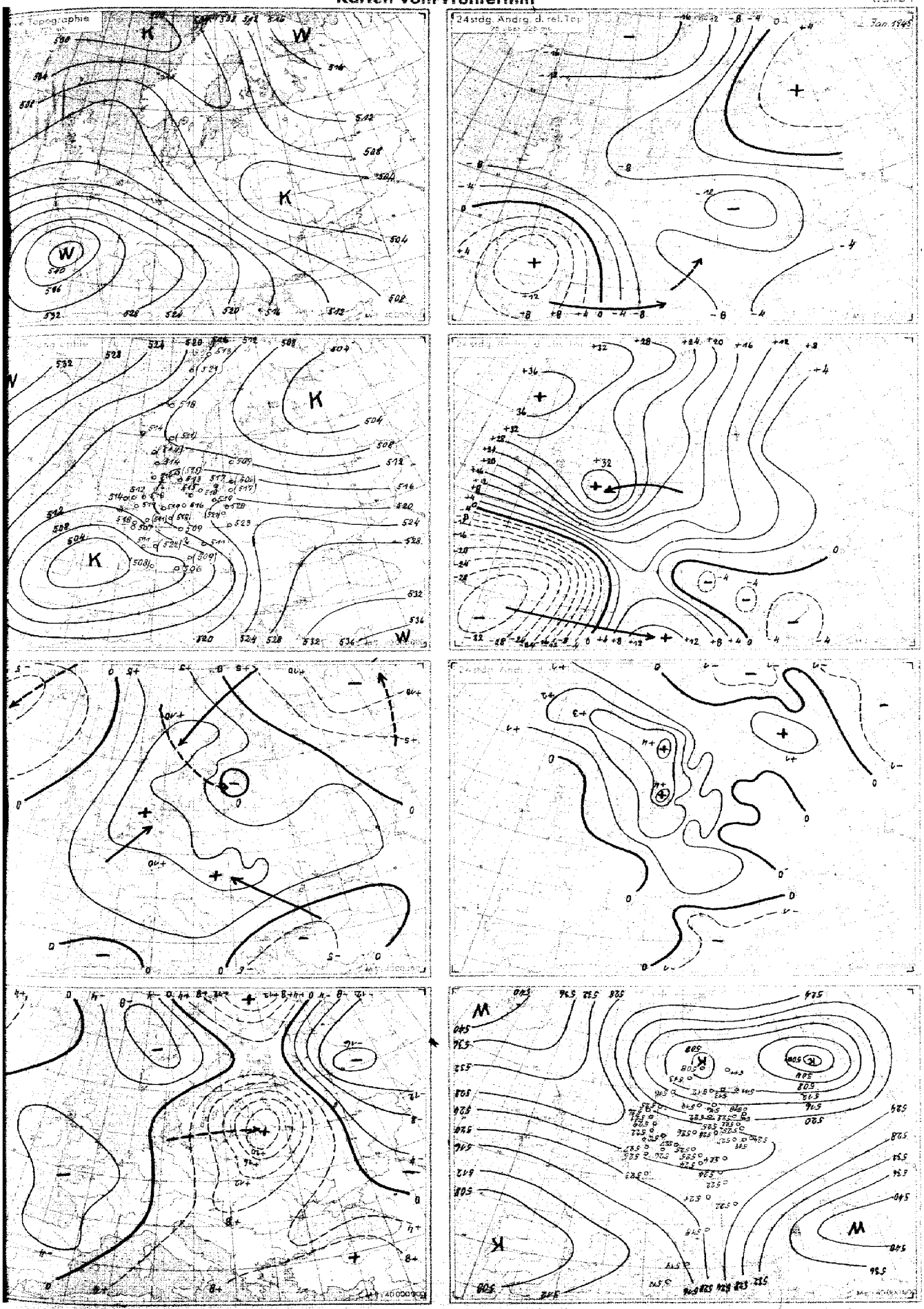

3stündige Bodendruckänderung seit heute 5 Uhr in Millibar

24stündige Bodendruckänderung seit gestern 5 Uhr in Millibar

Nr. 12

Höhen-Aufstiege
2. Teil

Freitag den *12. Januar* 19

Seite

Vortag

yy = Datum
G_1G_1 = Uhrzeit (D.G.Z.)

Oberer Teil: U QQTT = Relative Feuchte in 10%, darunter Pseudopot. Temperatur in °C und wahre Temp. (°C) an den Hauptisobarenflächen.
Mittlerer Teil: HaHaHa = Höhen der Hauptisobarenflächen in dyn. Dekametern.
HrHrHr = Abstand zwischen 500 u. 1000, 225 u. 500, 96 u. 225, 41 u. 96 mb-Fläche.
Unterer Teil: PfPfTTUf = Druck, Temperatur und Feuchte an den markanten Punkten.
Klammern zeigen an, daß der Wert durch Verlängerung der Zustandskurve ergänzt ist.

	Ort (Kennziffer, Höhe)	Tromsö 008 102 m	Bodö 010 5 m	Bergen 022 35 m	Kjeller 041 188 m	Hanstholm 183 29 m	Guernsey 166 53 m	Leeuwarden 010 2 m	Helder 291 52 m	Emden 154 2 m	Unterlüß 181 94 m	Swinemünde 455 10 m	Nest 266 2 m	Gerdauen 319 63 m	Nürburg 041 400 m	Siegen 020	Essen 437 65 m	Erfurt 666 313 m	Berlin 440 57 m	Bromberg 340	Krakau 551 216 m		Freiburg 580	Reichenbach 595	München 414 536 m	Wien 501 757 m	Klagenfurt 502 464 m	Budapest 541 472 m	Mailand 302 110 m	Windau 473	Nordhorn 402	Helgoland 465	Helsinge 519	Kopenhagen 181
	yyG1G1		11 17	11 17	11 16	11 17			11 16	11 16	11 15	11 16	11 16	11 17	11 17			11 17	11 17	11 16	11 16		11 17	11 17		11 17	11 17			11 16	11 17	11 11	11 17	11 17
U QQ TT	41		-	-	-	-			-	-	-	-	-	-	-			-	-	-	-		-	-		-	-			-	-	-	-	-
U QQ TT	96		-	-	-	-			-	-	-	-	-	-	-			-	-	-	-		-	-		-	-			-	-	-	-	-
U QQ TT	225		-62	-63	-	-			-	-64	-64	-	-	-67	-			-	-65	-	-63		-58	-		-64	-			-	-63	-69	-70	-
U QQ TT	300		-58	-60	-59	-58			-	-56	-50	-	-54	-54	-54			-55	-54	-45	-53		-58	-58		-56	-59			-57	-58	-58	-67	-56
U QQ TT	400		-44	-43	-41	-41			-40	-38	-37	-41	9 -40	2 -39	4 -41			-39	-39	-36	-37		-45	6 -42		-40	-41			-43	-48	-41	-40	-4[illegible]
U QQ TT	500		5 30-34	9 23-30	6 27-28	28-28			-28	-27	-26	30-27	9 29-26	29-26	4 23-31			8 21-27	5 31-26	-25	9 34-24		4 19-34	8 25-30		7 28-28	8 28-28			5 26-29	7 27-26	27-28	8 28-26	3 30-[illegible]
U QQ TT	600		6 15-25	6 16-20	7 26-18	26-19			6 24-20	7 28-18	8 28-17	26-17	9 26-16	4 29-14	5 17-24			0 28-17	0 30-16	-14	9 30-16		5 16-26	9 19-24		8 26-18	8 26-18			2 25-17	8 24-19	27-19	8 27-18	3 30-[illegible]
U QQ TT	700		7 13-17	3 11-12	9 23-11	-11			21-15	9 15-10	-10	8 25-10	9 21-8	5 28-6	6 12-16			9 27-10	5 28-8	-7	9 28-8		6 13-17	9 15-17		9 25-10	9 23-11			23-9	9 19-14	19-14	-10	2 29-9
U QQ TT	800		4 7-13	3 9-7	6 18-5	22-5			8 12-11	-18	0 22-5	4 23-3	9 19-2	6 28-1	7 10-11			7 17-6	0 27-2	-1	9 28-1		0 10-12	9-14		8 23-4	0 13-10			-3	9 11-11	14-10	+3	[illegible]
U QQ TT	900		9 8-6	7 9-5	7 2-9	12-6			-6	-7	+4	19+1	6 18-1	0 26-2	8 4-9			9 5-8	0 28+2	+4	8 26+5		9 4-9	0 4-10		0 9-6	0 9-6			19+0	8 8-6	8-7	-4	8 22+1
QQ	950		3	6	1	12			-	-	-	14	-	14	1			2	12	-	13		-	-		4	-			-	5	-		-
QQT1T1	Boden		-4-9	4-4	1-5	9+0			5-3	10-5	7-3	8+0	+0	11+1	2-9			1-6	10+0	+1	12-0		3	2-11		3-5	7-6			9+0	1-6	7-2	10+0	12+1
HaHaHa	41		-	-	-	-			-	-	-	-	-	-	-			-	-	-	-		-	-		-	-			-	-	-	-	-
HaHaHa	96		-	(1561)	-	-			-	-	-	-	-	-	-			-	-	-	-		-	-		-	-			-	-	(1549)	-	-
HaHaHa	225		1036	1049	(1053)	(1049)			-	1056	1054	-	(1052)	1062	-			(1043)	1053	(1089)	1056		(1026)	(1027)		1042	(1034)			(1054)	1036	1035	1049	(1059)
HaHaHa	300		863	874	880	877			-	882	876	(874)	879	886	857			868	877	888	879		850	853		866	856			880	862	864	877	882
HaHaHa	400		680	691	696	692			681	695	686	689	692	699	671			681	690	696	691		666	669		680	673			696	678	679	691	696
HaHaHa	500		530	540	543	539			528	541	532	536	538	545	519			526	536	542	535		516	516		527	520			544	525	526	538	542
HaHaHa	600		402	410	412	405			397	409	400	404	406	413	390			396	403	409	403		389	388		395	389			413	394	395	407	410
HaHaHa	700		291	296	296	293			284	294	285	289	291	296	278			280	288	293	288		278	276		280	275			297	280	281	292	295
HaHaHa	800		192	195	196	191			184	193	183	187	188	192	179			178	185	190	184		178	177		178	174			195	181	181	189	19[illegible]
HaHaHa	900		103	105	106	101			95	103	92	94	95	100	90			88	92	97	91		89	89		87	84			102	91	92	98	99
HaHaHa	1000		22.6	23.2	25.1	18.5			10.9	10.8	10.1	11.9	12.9	16.9	10.5			8.1	9.0	13.5	7.9		9.0	9.0		5.5	2.8			19.5	9.9	10.5	15.9	15.9
HrHr	41/96		-	-	-	-			-	-	-	-	-	-	-			-	-	-	-		-	-		-	-			-	-	-	-	-
HrHr	96/225		-	(514)	-	-			-	-	-	-	-	-	-			-	-	-	-		-	-		-	-			-	-	(514)	-	-
HrHr	225/500		528	507	(511)	(510)			-	516	523	-	(514)	517	-			(516)	517	(547)	520		(510)	(510)		515	(514)			(510)	511	509	511	(515)
HrHr	500/1000		507	517	518	522			515	530	522	524	526	528	509			518	527	528	518		507	508		521	517			525	515	515	522	527
PfPfTTUf	Markante Punkte		-	-	-	-			-	-	-	-	-	-	-			-	-	-	-		-	-		-	-			-	-	-	-	-
			-	-	-	-			-	-	21671	-	-	-	-			-	-	-	-		-	-		-	-			-	-	-	-	-
			-	-	26621	-			-	-	26581	-	-	-	-			-	-	-	-		-	-		-	-			-	-	-	-	-
			-	13631	27661	23691			-	-	32961	-	-	-	-			-	-	-	-		-	-		17611	-			-	-	-	-	-
			17591	17641	36981	46857			-	-	47796	-	-	16641	-			-	-	-	23631		14557	-		44641	-			23661	20621	14611	-	24651
			21591	20621	47811	54731			-	25671	54711	32561	-	19771	-			25651	20671	-	25627		28011	-		66629	24621			48817	24631	20641	-	27611
			24641	26641	67217	57711			-	38901	58698	34511	-	25631	-			46807	21071	-	57389		37971	-		69619	27601			63632	45846	23701	20701	55638
			49831	31591	66618	58711			-	74581	66629	86000	24641	45833	29551			69609	26621	-	63650		52818	25551		72589	33521			85001	67758	24691	23701	65630
			51845	48820	83536	75591			30961	77591	69501	92501	88039	75525	35981			82578	88030	-	78519		56805	28621		83629	65649			88519	73639	25691	47816	76530
			48577	83587	87608	84531			55731	86561	84541	94011	91530	85026	61795			86578	95510	29561	82009		75527	45657		87519	73600			95031	75649	87581	76561	68030
			74686	89561	92596	92551			84591	94551	87551	98041	99010	87530	76627			89609	99020	93001	95008		87580	65698		95560	75620			99521	92558	97541	91541	91500
			03568	99517	01538	02019			02529	01010	00519	01500	02019	01029	95589			97580	00010	01039	96019		94589	94599		99549	94559			02010	01549	01519	02029	02039

Höhenwinde

yy = Datum
GzGz = Uhrzeit (D.G.Z.)

Pi = Art der Messung C = Wolkenart Ep = Durchführung der Messung HgHg = Gipfelhöhe PiPi = Art der Messung

HpHp = Mittlere Höhe über NN
DpDp = Windrichtung (N = 36)
Vp = Windgeschwindigkeit in Stufen für je 10

HpHp DpDp vp	Ort	Bardøfoss 739	Tromsö 038	Bodö 010	Bodö 010	Drontheim 017	Drontheim 017	Bergen 022	Bergen 022	Lista 030	Kristiansand 002	Fornebu 039	Kopenhagen 181	Kjeller 041	Kjeller 041	Kopenhagen 181	Hanstholm 183	Hanstholm 183	Blaavandhuk 184	Blaavandhuk 184	Leeuwarden 010	Leeuwarden 010	Helder 291	Helsinge 519	Travemünde 130	Emden 154	Emden 154	Wunstorf 176	Wunstorf 176	Unterlüß 181	Unterlüß 181	Wesendorf 188	Karlshagen 285	Karlshagen 285
	yyGzGz					11 17	12 05	11 17	12 05		12 05		12 05	11 17	12 04	11 17	11 17	12 05	11 17	12 05	11 14	12 05	12 05	12 05		11 16	12 06	11 17	12 05	11 15	12 10			
	Pi C Ep HgHg oder PiPi					70830	77	77	77		77		88	44	44	88	77	88	80308	88	96845	99	88	77		77	77	80718	80726	77				
	27 km																																	
	21 ..																																	
	16 ..																																	
	13 ..					0350											1440												1090					
	11 ..					0240							1340			1450	19100	10.5 2040	1360								10.5 10200	12100	11100		10.8 0990			
	9 ..					2920	0230	2270	2440		1520		1340			1450	1650	1530	1260	0840				1350		1930	11100	12100	1190		1090			
	7 ..					2630	3110	2250	2340		0840		1240			1150	1440	3030	1260	1140			0790	1160		1240	1170	1290	1190	1090	1080			
	5.3 ..					2810	1720	2230	2220		0930		1260			1140	1350	1040	1260	0950			0870	1260		1190	0950	1180	0980	1390	1080			
	4 ..					1820	2620	1610	2210		0940		1280	1030		1140	1230	1030	1160	0950	1040	0750	0650	1150		1180	0860	1270	0950	1270	1090			
	3 ..					1510	2610	1310	2205		0940		1280	0830		1050	1130	0940	1050	0950	0850	0760	0870	1540		1070	0870	1170	0960	1270	1170			
	2 ..					2110	2610	0805	2205		1040		1160	0420		0950	1030	0860	0950	1040	0650	0750	0670	1270		0970	0770	1170	0980	1060	1070			
	1.3 ..					2320	2310	0505	0000		0950		1050	0310		1050	0850	0850	0970	0960	0550	0760	0770	1170		0840	0750	0960	0950	1050	0960			
	0.8 ..					2320	2210	0305	0000		0640		0950	0230	0630	1050	0770	0760	0960	0870	0440	0670	0760	1160		0830	0640	0640	0730	0940	0960			
	0.3 ..					2620	2010	0000	0000		0350		0950	0220	0320	1040	0770	0670	0750	0640	0230	0650	0750	0730		0730	0630	0420	0505	0730	0850			

HpHp DpDp vp	Ort	Hamburg 400	Warnemünde 40[illegible]	Hannover 421	Helgoland 465	Helgoland 465	Norderney 462	Brüsterort 305	Raesfeld 063	Libau 4[illegible]	Heiligenbeil 312	Gerdauen 319	Gerdauen 319	Libau 471	Königsberg 422	Gotenhafen 550	Gotenhafen 550	Thorn 551	Bromberg 340	Bonn 072	Nürburg 041	Münster 067	Kassel 351	Bromberg 340	Coburg 701	Köln 436	Essen 437	Siegen 020	Siegen 020	Staaken 207	Sorau 230	Sorau 230	Stargard 249	Stargard 249
	yyGzGz	12 06			11 14	11 11	11 17	12 06	12 05	11 15		11 19	12 05	12 04		11 16	12 04		11 16					12 07	12 05			12 05	11 17		11 17	12 05	12 07	
	Pi C Ep HgHg oder PiPi	80121			80256	77	99	81792	99	85290		77	77	80210		76260	77		99					99	80665			88	80225		86600	86087	86111	
	27 km																																	
	21 ..																																	
	16 ..																																	
	13 ..																																	
	11 ..	1270												3530															1280				1250	
	9 ..	1270			1250		11120		11110					0330		1640	1340		1670					0850					12130		1060	1170	1160	
	7 ..	1170			1260	14110	12120	0550	10100	15100				1140		1370	1340		1460					1050	10110				12110		1080	1170	1160	
	5.3 ..	0970			1280	1390	13110	1070	0990	1450				1040		1370	11160		1380					1160	1090			0990	11110		1160	1190	1180	
	4 ..	1050			1170	1170	1290	1170	0860	1460		1350	1280	1040		1370	1290		1480					1280	1090			0890	1180		1170	11100	1270	
	3 ..	0950			1170	0950	1180	1150	0860	1450		1450	12100	1140		1370	1280		1070					1290	1090			08100	0950		1150	1190	1270	
	2 ..	0960			1050	0840	0840	-	0860	1550		1430	1280	1330		1350	1280		1460					1390	1160			0770	0630		1140	1170	1270	
	1.3 ..	0930			0970	0640	0640	1180	0760	1550		1430	1380	1620		1360	13110		1360					1390	0930			0760	0430		1140	1260	1270	
	0.8 ..	0740			-	-	0450	-	0760	1650		1430	1250	1520		1040	1930		1260					1380	0810			0840	0820		1130	1050	1260	
	0.3 ..	0740			0470	-	0140	0940	0760	1130		1320	1150	1220		0930	1940		1040					1170	0000			0000	3005		1120	1040	1140	

rden ab 1.1.1940 bis auf
ppe verbreiteten Analyse
vom 21.12.1939).

Wetterlage von heute morgen: *Freitag, 12. Jan. 1945*



Wetterübersicht *Freitag* den *12. Januar* 1945

An der Nordseite der Hochdruckbrücke, die sich seit 4 Tagen wischen dem russischen und ostatlantischen Hoch aufgebaut und gefestigt t, ziehen in rascher Folge Störungen über Island-Spitzbergen und Nowaja-Semlja nach Osten. Die aus der Polarkaltluft ausbrechenden arkschen Luftmassen werden dabei in hohen Breiten zurückgehalten. Nordrwegen, das von den Fronten erfaßt wird, weist in der oberen Tropohöre eine Erwärmung um 5° auf.

Der mittel- und südeuropäische Raum lag zum 3. Mal in diesem Winter im Steuerungsbereich eines Zentraltiefs. Es erhielt seine nergiezufuhr mit einzelnen Kaltlufteinbrüchen, die über Südwesteuropa hinweggingen, und wiederholt wurden damit Vb-artige Entwicklungen eingeleitet. Der kräftige Warmluftvorstoß während der letzten 48 unden ging fast über das gesamte Reichsgebiet hinweg und wurde durch n Übergang zu Tauwetter besonders markant. Die stärkste Temperaturänderung ist über Nordwestdeutschland zu verzeichnen, das gestern Bereich eines Kaltlufttropfens lag, der inzwischen nach Südsüdwest wanderte und etwa Nordspanien erreicht hat. In Süddeutschland steigen demgegenüber Bodentemperaturen bis unter −15° und die Warmhochdruckbrücke führte zu einem nahezu isothermen Temperaturverlauf s in 3000m Höhe.

Spanien und Nordafrika brachte die Annäherung des Kaltlufttropfens intensives Schauerwetter; in Nähe des Zentrums sank die Tropopause bis auf 6500m herab. Beide Vorgänge führten zu einer Südverlagerung des Höhentiefs, das sich nunmehr in Westostrichtung von Nordspanien nach Oberitalien erstreckt. Eine Neubildung der Frontalzone, die die gleiche Schwenkung und Südverlagerung erfahren hat, wird nun aber auf den Mittelmeerraum beschränkt bleiben, da über Mitteleuropa eine nun kräftig einsetzende Überleitung zu einer antizyklonalen Witterungsphase erfolgt. Bereits über dem mittleren Norddeutschland reicht die trefe Stratosschicht nur bis zu einer scharfen Absinkinversion in etwa 1000m Höhe. Mit großräumigem Druckanstieg verlagert sich das kräftige russische Hochdruckzentrum nach Westen, und die nördliche Hochdruckbrücke rückt bis an das deutsche Küstengebiet vor. In untersten Schichten fließt mit auffrischenden Ostwinden im Baltikum bereits kontinentale Kaltluft ein, die das Tauwetter nach kaum 2 Tagen rasch wieder beendet. Die nach Monatsmitte im singulären Witterungsverlauf fällige starke Frostperiode bei hohem Druck steht mit der augenblicklichen Entwicklung in gutem Einklang.

gez. Brauer
Zentrale Wetterdienstgruppe

Ausland

Bodenstationen: Küstenorte ○	Höhe m	JJJ	Gestern 14 Uhr CC	wwVhN	DDFWN	PPPTT	UC app	Gestern 19 Uhr CC	wwVhN	DDFWN	PPPTT	UC app	RR
Ingöy ○	4	005											
Tromso ○	102	008						6X	72758	18478	22108	9X305	92009
Bodö ○	17	010	57	71866	08477	27764	7X201	57	88756	08478	29152	8X205	94528
Nordöyen ○	37	014	25	01990	20303	30451	72303	26	01882	19413	32551	70106	00288
Drontheim ○	64	017						00	00890	18100	34659	80442	00508
Krakenes ○	41	021	00	01990	16201	29301	61305	00	00990	16200	31301	70308	00297
Utsira ○	56	028						00	00990	08400	29651	70309	00194
Lister ○	9	030											
Färder ○	9	036	5X	03758	04528	29250	9X307	5X	72758	02528	31650	9X307	97374
Aarhus ○	47	180											
Kopenhagen ○	1	181						5X	51748	06328	20602	9X207	97176
Skagen ○	3	182	5X	03748	04728	-	-	5X	03658	04728	-	-	
Hanstholm ○	46	183	5	03758	08528	23101	9X307						
Hammershus ○	77	185						5X	03848	06628	18103	0X305	00486
Helder ○	6	291	02	05590	04128	16051	8X200	5X	78336	02278	14601	9X704	-
De Bilt	12	293						5X	71438	04178	14052	9X903	-
Mailand	119	302						07	08390	2212X	04656	80407	00518
Genua ○	2	305						07	02890	02324	00300	53306	0050X
Venedig ○	10	312	52	08374	28128	00251	8X801	5X	45368	24128	02553	7X340	00038
S. Sebastián	258	350	57	02845	18377	07502	8X918	9X	036X8	24878	02201	9X712	-
Gijón	13	351	69	88656	22158	10605	90813	89	22658	02267	09505	0X705	-
Madrid	667	353	8X	26757	08318	07103	7X907	86	01753	20314	06702	70708	000X6
Sevilla	7	354	8X	02858	26118	15712	7X816	61	22854	26355	21409	80810	01121
Almeria ○	65	355	27	02953	16117	07114	59918	37	03858	22628	05142	60605	0048X
Mahon	40	357						57	03552	24128	05704	6X403	95079
Barcelona ○	42	358	00	00790	28300	05607	30808						
Valencia ○	18	359	84	02854	22215	07510	09515						
La Coruña ○	57	362	50	02764	32314	14609	50807	9X	10648	02382	13407	6X704	06473
Tetuan	85	028	54	25X54	45654	18413	63919						
Funchal ○	110	395											
Teneriffa ○	37	400	80	02855	08425	21017	60905	80	02755	08315	18316	60603	00470
V. Cisneros	6	404	00	038X0	06328	16518	46909	00	028X0	02527	14218	67605	00470
Budapest	130	541											
Canea	63	737	81	02873	45525	05413	50803	62	04853	22483	07609	70105	-
Bergstationen:	**Höhe m**	**JJJ**	**CC**	**wwVhN**	**DDFWN**	**PPPTT**	**UC app**	**CC**	**wwVhN**	**DDFWN**	**PPPTT**	**UC app**	**RRTTE**
Fanaraken	2072	024						32	03754	00028	xx159	0X305	97XX9
Svandals Flona	1065	026	50	02945	00025	01157	70208	00	00990	32300	02858	70204	00609

Bodenstationen: Küstenorte ○	Heute 2 Uhr CC	wwVhN	DDFWN	PPPTT	UC app	Heute 8 Uhr CC	wwVhN	DDFWN	PPPTT	UC app	RR
Ingöy ○											
Tromso ○						6X	72758	18478	25304	9X802	048
Bodö ○	57	22755	22466	30702	8X204	00	10745	20487	31102	90701	-
Nordöyen ○											
Drontheim ○	00	00990	18200	36361	80402	00	00990	18100	36962	90201	00628
Krakenes ○						00	01990	10102	34801	80403	0029
Utsira ○						00	00990	04100	33351	90406	0049
Lister ○											
Färder ○	5X	03858	02578	33650	9X304	5X	72758	02578	36150	0X307	9237
Aarhus ○											
Kopenhagen ○	5X	21738	06358	22602	9X204	07	02794	06624	29703	90307	9121
Skagen ○	5X	51738	06528	28402	9X302	5X	03648	04728	-	-	-
Hanstholm ○						5X	03648	39628	24002	9X302	XX05
Hammershus ○						09	01893	08603	23103	90309	0058
Helder ○	5X	67338	04578	16501	0X403	5X	67338	04768	17202	0X402	0233
De Bilt	5X	92328	08478	14202	0X901	5X	08435	08378	14801	0X402	-
Mailand	60	45X90	28240	07458	80805						
Genua ○	00	00890	02300	02752	50305						
Venedig ○	50	05363	32123	06853	80342						
S. Sebastián						57	05646	06278	06003	0X405	XX46
Gijón						6X	63558	37468	08703	0X401	0934
Madrid	00	00790	28400	83804	80610	57	02654	18215	02452	80404	0952
Sevilla	01	01890	00015	08206	70808						
Almeria ○	3X	02753	32128	01840	4X811	30	02855	02415	01208	40300	0032
Mahon	02	01753	00013	04103	70905	82	03XXX	08128	01506	7X500	0100
Barcelona ○						8X	04565	30314	03001	6X403	0035
Valencia ○	00	00890	24200	03703	07609	84	02854	04115	03402	88403	0016
La Coruña ○	X0	25744	04383	12605	60202	5X	03658	04428	12105	5X300	9646
Tetuan						50	02863	22215	07108	81607	1607
Funchal ○											
Teneriffa ○						31	02754	26115	15914	70605	0017
V. Cisneros						5X	07852	06X14	12714	90602	0038
Budapest											
Canea											
Bergstationen:	**CC**	**wwVhN**	**DDFWN**	**PPPTT**	**UC app**	**CC**	**wwVhN**	**DDFWN**	**PPPTT**	**UC app**	**RRTT**
Fanaraken											
Svandals Flona											

Wolkenzugmessungen

yy = Datum
GzGz = Uhrzeit (D.G.Z.)

HuHu = Höhe über NN
DpDp = Windrichtung (N = 36)
vp = Windgeschwindigkeit in Stufen für je 10

Ort																
yyGzGz																
HuHu																
DpDp vp																

Höhenwinde

yy = Datum
GzGz = Uhrzeit (D.G.Z.)

Pi = Art der Messung C = Wolkenart Ep = Durchführung der Messung HgHg = Gipfelhöhe PiPi = Art der Messung

HpHp = Mittlere Höhe über NN
DpDp = Windrichtung (N = 36)
vp = Windgeschwindigkeit in Stufen für je 10

Ort	Märk. Friedland 295	Nest 266	Nest 266	Swinemünde 465	Swinemünde 465	Magdeburg 408	Lindenberg 425	Berlin 440	Berlin 440	Schkeuditz 449	Stolp 457	Mochau 670	Nordhausen 636	Erfurt 646	Erfurt 646	Tschenstochau 152	Breslau 413	Gleiwitz 454	Posen 552	Posen 552	Litzmannstadt 557	Litzmannstadt 557	Krakau 561	Krakau 561	Rosenborn 952	Roßweiler 983	Roßweiler 983	Wiesbaden 367	München 414	Stuttgart 443	Freiburg 580	Freiburg 580	Schweinfurt 702
yyGzGz			12 04	11 16	12 05		11 15	11 17	12 05			12 05		11 17	12 05							12 05	11 16	12 04	12 05	12 05					11 17	12 05	
Pi C Ep HgHg oder PiPi			44	88	88		11	90220	90220			80605		77	77							77	99	-	80634	81293					99	99	
HpHp DpDp vp 27 km																																	
21 ..																																	
16 ..																																	
13 ..																									12 90								
11 ..								15 80	13 80			12 120												12 70	12 100								
9 ..			13 30	12 70	13 40			11 80	12 80			12 100											20 90	12 70	12 90	12 90					12 140	11 120	
7 ..			13 30	13 60	11 40			12 70	12 80			12 100		10 120	11 80							19 50	18 90	12 70	12 90	12 90					13 140	14 120	
5.3 ..			11 60	12 60	12 80		11 70	12 70	12 70			11 90		10 110	11 110							16 70	15 90	13 70	12 90	12 80					13 50	-	
4 ..			12 70	12 70	12 70		11 70	11 80	11 70			11 80		10 90	11 100							15 60	14 70	14 80	11 90	12 70					09 20	10 70	
3 ..			12 70	10 50	12 70		11 70	11 60	11 60			18 80		10 70	11 60							14 50	15 50	13 70	11 90	12 50					07 20	16 40	
2 ..			13 80	12 40	14 70		11 80	12 60	10 60			10 50		11 50	11 30							14 50	14 50	14 70	11 70	14 50					07 10	-	
1.3 ..			13 100	12 40	13 80		10 60	11 50	10 50			10 40		09 30	11 20							13 50	14 60	13 70	13 50	13 50					07 10	06 20	
0.8 ..			13 90	10 40	12 70		09 60	10 40	09 50			10 30		04 20	08 20							12 50	12 50	11 60	12 50	12 40					07 05	05 10	
0.3 ..			12 50	08 30	11 40		07 50	09 20	09 50			10 20		02 10	06 10							11 60	06 30	07 30	09 30	11 50					09 05	05 05	

Ort	Feuchtwangen 742	Fürstenfeldbr. 756	Lechfeld 767	Memmingen 775	Pokking 384	Ainring 886	[illegible] 504	Wien 501	Klagenfurt 502	Klagenfurt 502	Pilsen 666	Pilsen 666	Prag 669	Brünn 675	Preßburg 680	Zipser-Neudf 686	Brüx 518	Wels 811	Wiener Neust. 820	Wiener Neust. 820	Mailand 302	Mailand 302	Kanea 737	Venedig 312	Venedig 312	Neubiberg 760	Neubiberg 760	Helsinge 519	52N 20E	54N 20E	50N 06E	55N 21E	54N 20E
yyGzGz							11 17	12 05	11 17	12 05	11 17	12 05									11 17	12 05	11 04		12 06	11 17	12 05	11 17	12 05	12 05	12 05	12 05	11 16
Pi C Ep HgHg oder PiPi							88	88	77	99	20862	88									44	77			77	84710	84700	77	-	-	88	44	77
HpHp DpDp vp 27 km																																	
21 ..																																	
16 ..																																	
13 ..																																	
11 ..																					23 190							12 80					
9 ..							14 150	10 60		14 90											24 100	11 30	32 90		13 70	12 100	10 140	12 60			10 140		
7 ..							-	11 80	12 40	16 80		11 120									[illegible] 80	10 30	22 80		15 50	12 90	10 110	11 40			09 120		
5.3 ..							-	12 120	12 60	16 80	14 80	11 140									14 60	10 30	22 90		15 40	12 100	10 80	11 30		13 50	09 110	10 80	13 60
4 ..							14 90	13 70	12 80	16 30	13 80	11 100									13 40	11 40	10 80		14 20	13 90	12 40	13 30		13 60	09 110	10 70	13 70
3 ..							14 80	13 70	10 60	16 20	12 80	11 90									10 20	12 40	10 50		14 20	06 30	13 35	11 40		19 60	09 80	11 50	13 70
2 ..							14 60	14 70	04 10	15 10	11 80	12 70									16 10	12 30	11 20		15 10	34 20	06 10	10 80		14 110	08 70	12 60	15 70
1.3 ..							12 50	14 60	03 20	14 10	10 20	11 40									24 10	12 20	16 10		13 20	28 20	00 00	10 50	13 110	13 100	07 90	12 70	15 60
0.8 ..							10 50	13 00	01 05	13 05	03 20	11 30									30 05	11 20	15 10		11 20	24 10	00 00	13 40	12 100	13 90	08 30	13 70	13 50
0.3 ..							08 30	05 30	00 00	00 00	27 05	09 10									32 05	06 10	14 10		05 30	-	00 00	02 40	10 60	10 60	09 80	13 40	10 50

Täglicher Wetterbericht

des Deutschen Reichswetterdienstes
Herausgegeben von der Deutschen Seewarte
Verlagsort Hamburg

rgang: 70 Nr. 13

Sonnabend, den 13. Januar 1945

e 1

Erläuterung: Die Beobachtungen sind sämtlich in der Form der 1935 in Warschau beschlossenen Einheitsschlüssel wiedergegeben. Kurze Erläuterungen zu den einzelnen Ziffern werden zu Beginn jedes Vierteljahres beigegeben. Ausführlich finden sie sich in „Anweisung zur Verzifferung von Wettermeldungen", herausgegeben vom Reichsluftfahrtministerium. Alle Zeitangaben in DGZ.

Deutschland			Gestern 14 Uhr					Gestern 19 Uhr						Heute 2 Uhr					Heute 8 Uhr					
stationen: werte o	Höhe m	JJJ	CC	wwVhN	DDFWN	PPPTT	UCapp	CC	wwVhN	DDFWN	PPPTT	UCapp	RR TxTn/SVse E	CC	wwVhN	DDFWN	PPPTT	UCapp	CC	wwVhN	DDFWN	PPPTT	UCapp	RR TxTn/SVse E
burg-Fu.	18	403	5x	21734	06458	30702	8x408	5x	05548	06428	26203	8x312	92036	5x	05548	06528	32104	9x312	5x	05545	06328	33450	8x304	00544
burg/Fgh.	41	400	5x	05735	44528	24402	8x309												50	04734	41424	35250	90307	00505
	28	460	5x	03738	30628	23902	8x307	5x	05648	06528	38602	5x308	00036	5x	05648	06528	33301	8x305	00	05690	04400	35351	90103	00523
emünde o	1	408	5x	03855	41528	24803	8x311	5x	03745	41528	29312	8x210	00276	5x	02745	10426	34400	8x311	50	01853	06203	36351	80207	01183
a o	1	484	5x	03858	12728	26202	8x311	50	03853	08628	30402	9x707	00480	00	00890	10600	34002	03110						
erland	16	461	5x	05628	06468	24202	0x306	5x	05638	10528	28802	8x314	32021	5x	05548	10528	33421	8x309	5x	05637	10527	35600	8x307	00001
oland o	50	465	5x	05636	06658	24602	9x308	5x	05648	08628	26802	0x312	00466	5x	05748	08528	32001	7x312	5x	05635	08428	34000	8x306	00461
um o	5	401	5x	51638	27658	21302	0x306	5x	05548	37658	25502	9x314	97311	5x	05438	05638	30602	0x310	5x	03438	06758	32501	8x103	97601
en	4	442	5x	21626	06458	19802	9x216	5x	05545	10428	24503	8x317	00031	5x	05448	08528	30002	8x311	5x	05645	93528	31601	8x304	00011
horn	22	402	5x	05638	04228	-	-																	
oid	178	187	5x	05528	04278	17401	9x315	5x	05538	08328	-	-	-						5x	05538	39428	-	-	-
over	51	421	5x	05638	08528	19202	0x209	5x	05648	06328	24202	0x213	01026	5x	05448	08528	29201	9x310	5x	05648	08648	31600	7x305	00003
eburg	45	408	50	05744	06356	19603	97343	52	05722	04328	24302	8x219	00036	5x	05748	04328	32301	8x209	5x	05746	04428	33050	7x306	00508
h	123	437												00	45190	06240	-	-						
	48	436	5x	45238	14348	18951	0x410	50	08355	00025	20453	80312	00009	xx	48109	32249	25156	0x107	00	45109	00040	26760	0x204	00634
en	202	407																						
	265	049	00	05590	08158	15754	57204	00	05490	08100	19957	9x309		00	05490	00000	23758	x0207	50	05544	00004	25357	x0306	495x0
el	289	351	5x	23538	08278	16653	9x313	5x	08328	08228	21901	0x312	97018	50	08338	06428	26301	90310	5x	08328	05428	29150	9x305	00508
furt/M.	111	412	00	08390	04100	17155	40310	00	45190	04240	20756	80307	00539	00	47190	04340	24055	00405	50	05553	04343	25051	40205	00629
brücken	189	441	50	05548	08274	14953	80407							00	05590	00000	22757	40305	50	05542	00002	23363	84203	00xx8
berg	315	426						00	43190	00040	xxxx3	40308	97548	50	45363	00043	xxx61	90307	50	43346	08146	xxx60	90409	00668
nbad	536	516																						
burg	151	219																						
ngen	427	443	00	05590	10300	15055	70309							00	43190	00040	25467	90306						
ichshf.	400	444						00	05590	04200	19962	80212	00578	00	05490	04100	24363	8x212						
hen	528	414						00	47190	08200	20059	90210	00558	00	45150	08140	26166	90209	52	41454	08495	26261	90104	00688
ruck	573	507						00	08390	16100	23566	80211	00xx9	00	43290	32190	27867	80206	50	43000	00043	29667	80204	00719
münde o	3	455	5x	03758	10328	27702	8x317	5x	05658	08328	30601	8x313	00266	00	00890	08300	35552	80310	54	01851	10302	37151	80206	97283
n	1	404	57	03855	43528	25102	8x309	5x	03746	10328	29501	8x312	00036	00	00790	04620	33600	70306	5x	05638	08208	36453	9x305	00545
	70	450	5x	05748	18528	20402	7x803	5x	05648	10528	27201	8x313	00035	50	05644	08424	31950	80233	5x	05637	08448	33852	8x207	00533
	48	440	5x	05644	08428	21603	8x311	6x	05548	08428	26602	8x313	00036	50	05554	41524	31950	80240	5x	05647	08428	34350	8x308	00515
auditz	131	449	57	05554	06467	18602	8x215	07	05594	06414	23001	90211	92024	5x	05348	06428	27801	9x211	5x	05558	39528	34051	8x210	00514
	320	646	xx	41209	08479	17001	0x212	5x	43228	28448	22000	0x212	08008	xx	48109	06549	27350	0x308	6x	08338	04548	29652	0x207	00528
len	230	410	5x	05667	06527	18901	9x311	52	05656	06427	23301	9x311	94539	58	05448	39638	28350	8x309	57	05655	41528	31953	5x206	00538
n	449	458	5x	41337	00047	-	-	5x	08338	32128	-	-	-	00	45190	32700	27155	00209	5x	41338	02348	-	-	-
	363	669	5x	45328	06298	18401	9x310							5x	47128	08378	27751	0x307	5x	05458	08478	29053	8x103	01539
eis	408	670	5x	08368	10428	18654	8x210												5x	08448	12128	28300	0x209	00529
tz	263	676	57	05655	02128	20403	7x211	5x	42558	04228	23301	0x310	97047						54	05763	04324	32754	80210	02548
u	302	865						00	08490	00000	21460	90309	-											
urg	434	508						00	08390	22102	20762	88310	00549	00	08490	22100	26866	80307	50	05675	22116	28767	94404	00719
	157	501	5x	05457	00028	19551	8x211	5x	08468	00028	22052	9x208	00519	5x	08328	04498	26353	0x308	5x	41438	02348	39451	0x309	97539
	394	505	54	05554	00025	18351	90206	5x	43148	00048	22854	9x212	00009	5x	45058	00048	27458	0x307	5x	08358	00048	24857	9x303	00619
nfurt	449	502	5x	44228	00078	20055	9x309	5x	47368	00078	24059	0x409	92550	5x	05458	00018	27858	9x204	5x	08458	00028	30456	9x407	00599
nwalde o	7	429	00	01690	08343	28302	82307	00	00690	08340	31950	80210	00164						04	01690	00002	38355	90309	00064
g	15	405	00	04890	06234	31103	72306	00	05790	08230	34601	80310	00035	00	05690	00000	37554	90305	00	08390	14104	38454	95403	00545
sberg	20	422	00	01790	08402	33204	51306	00	01790	06201	35554	81306	00048	50	06643	30103	37654	00303						
l o	3	447	50	02874	00024	35305	70307	50	04853	00023	36600	90403	00xx1						5x	42418	00048	37551	0x302	00xx3
	47	551	50	03744	10328	28401	87209	00	00790	08320	32051	80240	00035	00	05690	08400	36054	90206	00	05690	00000	34758	00203	00598
	99	552	5x	05758	41628	24001	8x207	5x	05648	41628	28600	8x209	00026	5x	05548	08428	34051	9x309	5x	05538	06428	35752	9x263	00524
berg/Schl.	148	420	5x	03848	10328	22303	8x418	5x	03748	06428	27001	8x415	00026	5x	02756	06426	31700	8x307	5x	02757	08427	33251	8x405	00518
au	117	411	52	52555	06428	21703	8x211	5x	05448	08478	26301	8x212	97036	5x	05658	08228	34850	8x211	57	02756	08127	34351	7x208	00518
itz	255	454	5x	05558	08528	21001	8x313	5x	05648	10628	25051	7x309	00028	5x	03758	10518	30952	7x311	5x	05547	10527	33453	7x306	00548
chau	107	556	5x	03845	45628	-	-												5x	05748	08428	-	-	-
stok	135	555																						
annstadt	176	557	5x	03747	43628	25550	8x306	50	04753	41523	29151	80309	00035	50	05733	06423	33752	80307	5x	03737	06328	35854	9x308	00558
n	203	559																						
au	216	561	5x	03736	08628	23450	8x315	5x	03746	10628	26754	5x409	00028	5x	02757	10527	31553	7x208						
erg	330	571																						
stationen:	Höhe m	JJJ	CC	wwVhN	DDFWN	PPPTT	UCapp	CC	wwVhN	DDFWN	PPPTT	UCapp	RRTTE	CC	wwVhN	DDFWN	PPPTT	UCapp	CC	wwVhN	DDFWN	PPPTT	UCapp	RRTTE
blick	3106	503	xx	49209	20519	86668	8x311	xx	77109	18659	84667	8x306	93676	00	011x3	46603	87569	80405						
pitze	2962	416						00	01990	08402	95966	98204	00669	00	00890	08400	98666	80208						
zkogel	2397	506	xx	46009	12404	51862	0x311	xx	46009	12449	54402	0x303	00629	00	05790	10240	58262	30306	51	04933	10304	59963	08005	00639
eekoppe	1602	428	xx	46109	16549	33554	0x308	xx	46409	10549	36064	0x103	00529	00	00790	10540	39757	90309	00	04890	43604	41369	96304	00599
rkogel	1577	662																						
berg/Sch.	1493	427																						
ckl	1446	511	54	01822	16143	49954	91209	00	02890	16125	52957	96203	00539	00	00890	22200	55358	80243	50	02813	13394	58597	09623	00589
er	1214	519						00	055x4	08425	76458	06313	00549	xx	46309	06549	79158	0x807	xx	46209	08544	80455	0x405	00599
elberg	1213	419	xx	46009	12549	73654	0x315	xx	46009	08649	77355	0x106	-	xx	46009	08549	80254	0x204	xx	47029	06479	82956	0x205	02569
isgrinde	1166	561	40	05511	08422	74058	91340	00	05690	43601	47258	71306	00589	00	05690	43700	80257	70304						
ken	1141	418	xx	46009	12749	84353	0x312	xx	46009	12749	87053	0x311	94539	xx	46009	08649	91055	0x307	xx	46009	14549	92357	9x303	00589
erkuppe	923	429	xx	46009	10329	04055	0x310	5x	45208	06348	08354	0x312	02549	00	41490	08640	12654	00309	xx	46009	06549	14453	0x203	0x549
sberg	915	445	xx	46409	06649	02654	0x309	xx	46009	10549	06953	04305	03539						xx	46009	43749	13055	0x005	02559
er Asten	840	417	xx	46009	06659	11053	0x309	xx	46009	08549	16253	0x308	00529	xx	46109	08649	20053	0x305	xx	46009	08549	21753	0x303	00549
berg/Ts.	801	424	00	49380	04840	17559	00311	00	44920	08540	21758	00311	01569	xx	46009	08962	25955	9x306	xx	48009	41749	27193	0x305	00559
ait	673	397	00	45190	06340	34458	90219	00	05590	04400	34357	80213	01588	00	47390	06420	38357	90207	04	23690	06502	39194	90305	94588

Berichtigungen

Sämtliche Karten des „Tägli
weiteres nach der von der Z
gezeichnet. (Erlaß RLM, L

Wetterlage von gestern: *Freitag, den 12. Januar 1945*

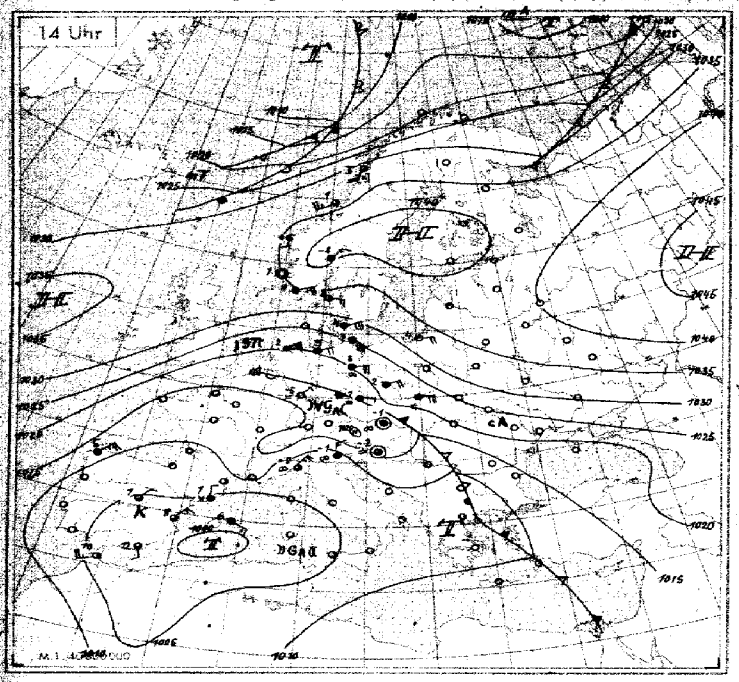

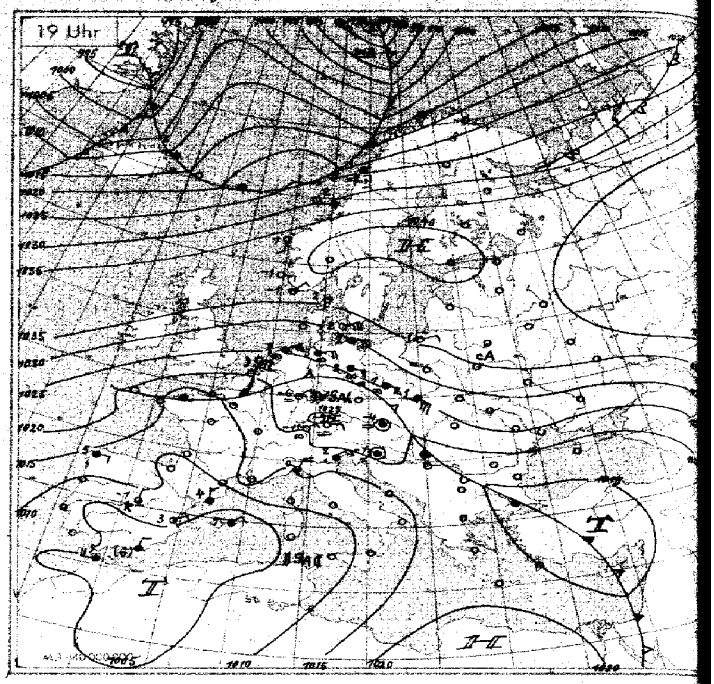

Wetterlage von heute nacht: *Sonnabend, den 13. Januar 1945*

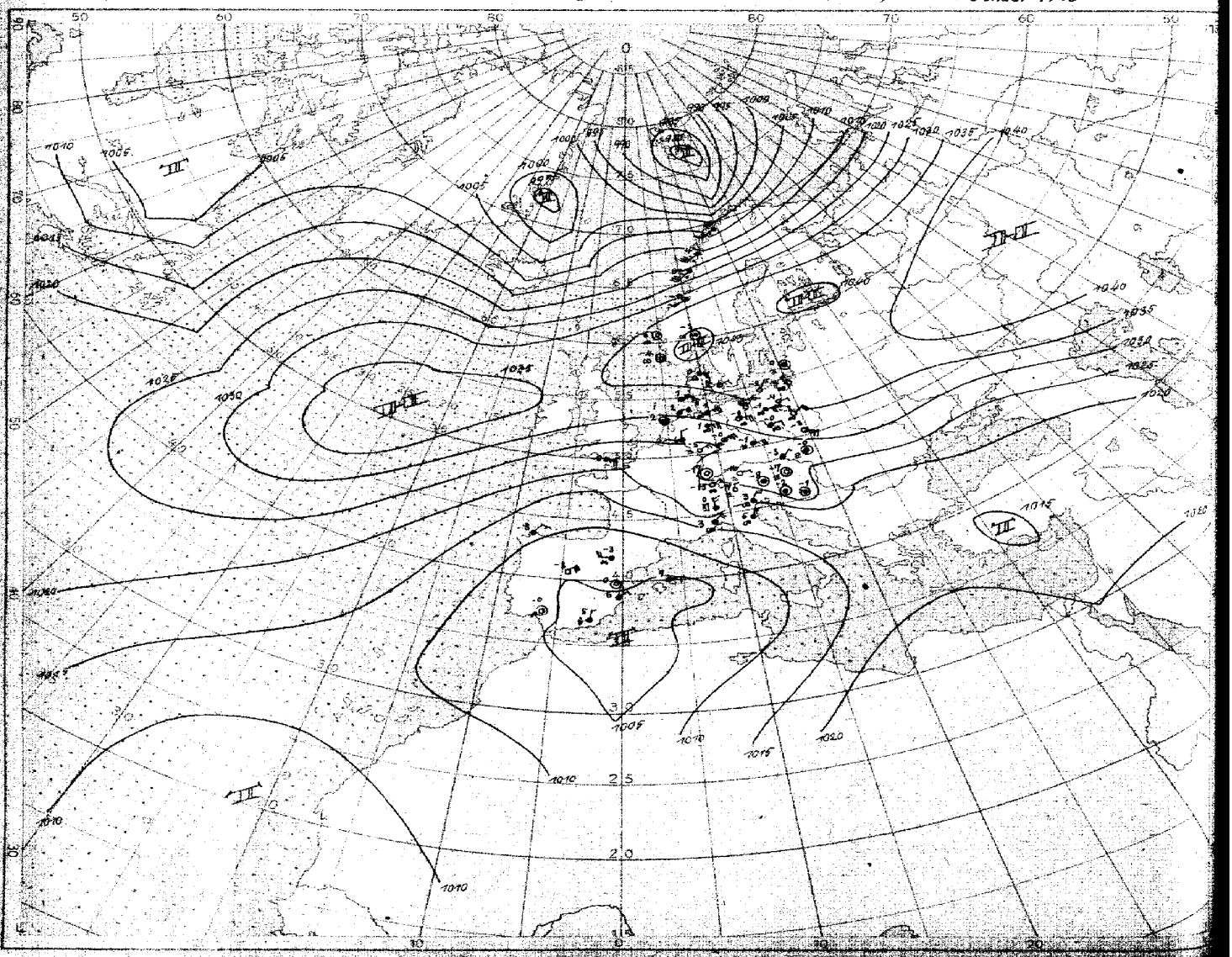

2 Uhr M.1:40 000 000 (ab Breitengrad)

Höhen-Aufstiege

1. Teil

Sonnabend den *13. Januar* 1945

Schlüssel: Kenngruppe: I I I G G $H_eH_eE_sT_tT_t$; $Q_oQ_oQ_oQ_oE_s$ s, s, s, G G ; O L L I I y y 9 G G | $H_3H_4H_5H_6H_7H_8$ $H_9H_{10}H_{11}$

Hauptisobarenflächen: $H_4H_4T_4T_4U_4$, $H_4H_4T_4T_4U_4$, ... ; Markante Punkte: $P_tP_tTTU_t$, $P_tP_tTTU_t$; Pseudopot. Temperatur: $9Q_oQ_oQ_oQ_o$ $Q_oQ_oQ_oQ_oQ_o$ $Q_oQ_oQ_oQ_oQ_o$ IIIP_tP_t

heute — Datum — Uhrzeit (D. G. Z.)

Ort (Kennziffer, Höhe)	Bardufoss 934	Bodö 910 5 m	Drontheim 917 50 m	Bergen 922 35 m	Kristiansand 928 25 m	Kjeller 941 186 m	Hanstholm 183 29 m	Blaavandshuk 184 15 m	Leeuwarden 819 2 m	Helder 291 33 m	Emden 154 2 m	Helgoland 465 42 m	Unterlüß 181 94 m	Swinemünde 455 10 m	Nest 266 2 m	Gotenhafen 550 16 m	Gerdauen 319 43 m	Helsinki 519	Kopenhagen 184	Nürburg 941 620 m	Essen 437 85 m	Erfurt 646 313 m	Berlin 440 57 m	Litzmannstadt 567 170 m	Krakau 511 214 m	Fagerfeld 402	Siegen 020	Freiburg 590	Reichenbach 691	München 414 526 m	Pilsen 665 355 m	Wien 501 157 m	Klagenfurt 507 444 m	Bromberg 340 49 m
yy G_1G_1	13 03	13 05	13 05	13 05	13 05	13 04	13 05	13 05	13 06	13 05	13 05	13 10	13 06	13 06	13 04	13 04	13 05	13 05	13 05	13 05		13 05	13 05	13 04	13 05	13 05	13 05	13 05	13 05		13 05	13 05	13 05	13 06
41	-	-	-	-	-	-	-	-	-	-	-	-	-	-	-	-	-	-	-	-		-	-	-	-	-	-	-	-		-	-	-	-
96	-	-	-	-	-	-	-	-	-	-	-	-65	-	-	-	-	-	-	-	-		-	-	-	-	-	-	-	-		-	-	-	-
225	-	-65	-60	-64	-63	-56	-64	-63	-63	-63	-64	-65	-67	-67	-55	-	-66	-64	-67	-		-	-69	-	-66	-67	-66	-63	-62		-	-67	-	-
300	-	-51	-49	-50	-53	-55	-58	-57	-54	-53	-54	-55	-58	-58	-57	-59	-57	-56	-55	-56		-59	-58	-57	-58	-55	-54	-60	-59		-56	-59	-58	-55
400	-35	-35	-33	-34	-38	-38	-41	-41	-40	-40	-41	-40	-42	-41	-44	-43	-42	-42	-40	-41		-41	-41	-42	-44	-41	-41	-34	-41		-47	-43	-43	-42
500	-25	34-22	-31	35-21	32-26	29-26	27-28	28-27	29-24	31-24	30-27	27-28	25-19	-30	24-25	35-30	25-19	-29	28-19	25-19		30-27	25-18	27-29	24-30	27-28	24-29	[illegible]	27-29		24-19	25-30	-31	-29
600	-15	35-19	-34	27-5	26-17	26-16	25-16	25-17	28-16	27-17	30-19	25-17	-28	-28	25-17	24-19	24-17	-18	27-16	28-18		24-20	29-19	24-19	22-20	21-20	25-20	[illegible]	22-17		26-18	30-20	22-20	-17
700	-12	19-7	25-7	22-9	27-9	34-7	11-8	22-9	27-8	19-7	19-8	23-8	-13	19-8	24-6	20-9	30-11	-8	34-8	32-10		20-12	22-9	24-10	21-11	18-12	20-11	17-13	20-12		25-11	20-15	20-12	-8
800	-4	19-5	28-3	5-3	-4	20-2	-4	23-1	23-3	-3	-1	-2	-2	23-3	18-4	-5	13-6	-2	17-3	19-3		22-5	22-5	15-5	26-6	18-4	24-5	16-6	20-5		21-5	16-8	15-9	-6
900	+1	19+2	-4	16-1	+2	19+2	+0	16+2	19+0	-2	-2	+1	-3	-5	15-2	15-1	15-1	-0	16-1	13-4		15-5	11-5	14-5	13-3	15-4	21-5	5-8	9-4		13-3	14-3	9-5	-2
950	-	46	-	10	-	10	-	16	8	-	-	11	6	-	10	-	11	-	12	10		11	9	12	4	11	10	-1	-		11	13	3	-
Boden	15+2	15+3	6-10	7-6	5-3	1-5	5-2	4-0	8+0	10+1	8+0	6-2	5-4	3-3	1-6	7-4	10-5	7-1	9-4	8-3		10-1	5-3	4-4	3-6	10+0	9-2	3-15	1-9		10-1	6-2	1-9	-2-7
41	-	-	-	-	-	-	-	-	-	-	-	(2083)	-	-	-	-	-	-	-	-		-	-	-	-	-	-	-	-		-	-	-	-
96	-	-	(1599)	-	-	-	-	-	-	-	(1583)	1596	-	(1569)	-	-	-	-	-	-		-	-	-	-	-	(1567)	-	-		-	-	-	-
225	-	1066	1086	1084	1075	1076	1071	1066	1065	1063	1067	1064	1058	1059	1064	(1063)	1063	1065	1072	-		(1050)	1058	-	1050	1054	1055	1044	1047		(1064)	1046	-	(1063)
300	-	889	906	905	897	898	894	891	889	886	891	889	884	886	890	886	887	889	895	879		879	884	885	877	880	879	867	873		879	874	874	888
400	684	698	714	714	708	711	708	706	703	698	704	702	699	702	705	708	712	705	709	693		694	699	699	693	695	695	680	689		694	690	690	702
500	535	541	556	557	555	556	555	553	548	545	550	550	547	550	552	557	549	552	557	540		540	546	544	541	541	541	535	537		542	539	538	556
600	406	407	422	423	424	424	423	421	416	413	418	419	416	420	414	420	418	422	424	410		410	416	416	412	412	410	404	406		411	409	398	419
700	287	290	305	308	308	308	307	306	301	298	302	303	300	305	305	307	310	317	308	297		296	302	300	298	298	296	290	290		296	295	293	303
800	190	188	202	205	206	205	205	203	198	195	199	200	198	202	203	201	202	204	205	193		194	199	199	197	196	194	189	190		194	194	194	209
900	88	96	111	113	114	111	113	111	106	104	107	108	105	110	111	112	115	112	113	101		104	105	108	106	104	102	98	98		103	104	103	110
1000	4.2	19.0	29.1	30.6	31.4	29.6	30.0	27.3	23.3	21.7	24.5	25.1	24.5	27.2	28.34	29.0	28.2	29.0	25.5	19.4		22.6	25.0	26.3	24.4	21.3	19.7	18.2	18.0		20.9	21.1	22.5	25.8
41/96	-	-	-	-	-	-	-	-	-	-	-	( )	-	-	-	-	-	-	-	-		-	-	-	-	-	-	-	-		-	-	-	-
96/225	-	-	(525)	-	-	-	-	-	-	-	(536)	541	-	(509)	-	-	-	-	-	-		-	-	-	-	-	(515)	-	-		-	-	-	-
225/500	-	515	530	528	520	520	516	514	517	518	517	515	511	509	512	(510)	512	512	516	-		(520)	512	-	508	512	514	511	511		(512)	508	-	(521)
500/1000	525	528	527	526	524	527	525	525	525	523	526	524	522	522	514	522	521	524	520	521		519	521	522	519	520	520	515	519		527	528	535	522
Markante Punkte	-	-	-	19661	-	-	11661	-	-	-	-	07627	-	12641	-	-	-	-	-	-		-	-	-	-	-	-	-	-		-	-	-	-
	-	-	-	20661	-	-	14609	-	-	-	44621	08621	-	13651	-	-	-	23651	-	-		-	-	-	-	-	-	-	-		-	25687	-	-
	-	-	13631	21651	22641	-	17591	-	24601	16587	18681	16621	-	14641	-	-	19591	32541	-	-		-	-	-	-	-	-	-	-		-	35707	-	-
	-	-	22631	31761	32591	-	30591	-	23631	23631	22651	11651	21671	18651	-	15631	15651	67541	-	-		-	-	-	-	22471	-	-	-		-	41688	-	-
	-	-	25564	47836	43891	27567	32511	-	25631	27671	34501	28581	57721	21671	-	35511	34503	73591	-	-		-	-	-	23641	24681	-	-	20631		-	97588	-	-
	-	-	27541	47741	68671	26621	46622	-	45695	46811	59676	33991	68622	24463	-	66432	62642	78551	-	-		-	23601	-	26681	37961	-	-	28631		-	83589	-	-
	38841	-	53667	54702	92031	48741	96541	-	78538	56713	68608	64612	95551	48811	-	74572	66444	85001	15621	-		-	48811	-	24651	46821	15641	13634	63654		-	85568	30581	-
	68611	-	68594	73572	94091	93543	84561	12631	85549	84531	07521	75561	83501	83511	-	84538	73604	92511	15611	66631		-	58704	28601	37961	58704	17641	18641	66655		-	89528	71497	-
	72613	24691	83521	85511	98517	95555	85521	24641	91007	85531	84531	26011	88097	35511	79651	56539	76596	95011	83503	55545		-	61664	68716	67434	63703	37671	46642	85206		25651	95519	95610	-
	76587	25641	97531	95587	04517	92036	93011	37004	95539	54541	87531	96012	92541	96001	25631	95023	85545	98011	88546	39570		29451	28537	95529	84557	88026	85009	87605	89566		97562	97019	86549	24644
	85321	45791	04581	99071	02531	98569	97001	95046	00009	94531	92591	97530	98528	00511	99848	98017	98036	04511	94538	03539		36560	96519	98540	03580	92520	99005	99640	92630		85599	99521	94567	97077
	10059	01059	04588	04528	04520	01540	04519	05000	03019	03020	01010	03009	02508	04529	04559	04539	03540	04009	04029	96539		99510	03008	04039	00558	02019	99009	95610	95590		98500	44520	96589	03559

Aufstiege mit Positionsangaben

Länge und Breite — heute

Flugzeugaufstiege

gestern

Datum — Uhrzeit (D. G. Z.)

Ort (Kennziffer, Höhe)	Mailand 302 110 m	Venedig 312 10 m	Ferrara 796	Venedig 312	Mailand 302		Mailand 302	Venedig 312	Windau 473				50 N 21 E	57 N 22 E	57 N 21 E	55 N 21 E	55 N 22 E			Paderborn 077	Kitzingen 717	München 414	Hamburg 403	Paderborn 077	Lindenberg 425 122 m						Paderborn 077	Lindenberg 425 122 m	Neuruppin 214	Kitzingen 717
yy G_1G_1	12 17	12 16	12 15	12 06	12 05		13 05	13 07	13 04				13 09	12 16	12 16	12 17	12 16			13 01	13 07	13 06	13 05	13 07	13 48						12 16	12 12	12 15	12 16
41	-	-	-	-	-		-	-	-				-	-	-	-	-			-	-	-	-	-	-						-	-	-	-
96	-	-	-	-	-		-	-	-				-	-	-	-	-			-	-	-	-	-	-						-	-	-	-
225	-	-56	-	-56	-		-	-70	-66				-	-66	-	-	-67			-	-	-	-	-	-						-	-	-	-
300	-56	-56	-	-56	-56		-	-58	-56				-53	-60	-	-	-57			-	-	-	-	-	-						-	-	-	-
400	-47	-48	-	-61	-48		-42	-42	-42				-39	-43	-	-40	-42			4 -40	-	-	-	-	-						-	-	7 -40	-
500	30-34	-35	-31	-37	19-35		25-30	26-28	24-30				-28	-30	-31	-27	-29			17-28	24-30	13-31	25-19	27-28	-						27-28	-	29-27	21-32
600	19-23	17-24	-23	16-26	18-23		23-20	25-20	23-20				-19	-17	-19	-19	-18			24-16	22-20	20-21	24-17	23-19	23-19						26-17	19-14	26-17	20-21
700	16-16	17-16	-17	24-17	24-17		19-24	-12	19-14				-11	-9	-11	-11	-11			20-11	20-11	17-13	22-8	21-11	21-10						22-10	23-10	23-10	19-12
800	13-9	-8	-10	17-11	12-10		17-7	20-6	-8				-5	-5	-10	-7	-8			19-3	17-5	14-7	20-1	19-5	18-4						15-5	25-3	20-4	20-3
900	14-3	-3	2-6	11-5	9-4		16-1	15-1	14-1				-9	+2	-2	-1	+2			16-0	12-4	11-1	12-1	14-3	15-3						15-2	22+0	17-0	8-6
950	10	13	-	-	7		15	13	13				-	-	-	-	-			11	10	11	12	10	7						11	16	12	7
Boden	7-4	10+0	-5	1-7	2-12		11-2	9-3	10-1				3	8	8	-	-			8-2	6-13	1-12	7-2	9-1	8-1						12+6	13+0	11-1	3-10
41	-	-	-	-	-		-	-	-				-	-	-	-	-			-	-	-	-	-	-						-	-	-	-
96	-	(1558)	-	-	-		-	-	-				-	-	-	-	-			-	-	-	-	-	-						-	-	-	-
225	-	1030	-	1020	(1024)		-	1046	1062				-	1062	-	-	1061			-	-	-	-	-	-						-	-	-	-
300	854	852	-	841	846		871	872	888				891	890	-	-	887			-	-	-	-	-	-						-	-	-	-
400	672	670	-	661	666		684	688	701				701	706	-	698	702			698	-	-	-	-	-						-	-	694	-
500	514	522	518	514	517		532	535	549				548	553	544	546	550			545	539	535	551	545	-						540	-	541	528
600	393	397	390	388	389		402	405	419				415	420	414	413	419			514	409	405	420	415	516						408	403	409	398
700	284	283	277	276	277		289	291	305				306	305	300	299	304			299	295	292	305	300	302						294	291	294	285
800	184	183	178	177	176		188	190	205				206	205	200	195	203			197	193	191	201	198	200						193	190	192	187
900	94	93	88	87	88		97	98	114				105	114	110	106	112			105	102	100	109	106	108						101	98	100	96
1000	11.8	10.5	7.0	5.4	6.1		14.0	15.2	30.6				24.4	[illegible]	27.3	20.6	26.5			22.8	20.7	18.5	25.8	24.3	26.5						17.4	15.1	17.7	15.0
41/96	-	-	-	-	-		-	-	-				-	-	-	-	-			-	-	-	-	-	-						-	-	-	-
96/225	-	(526)	-	-	-		-	-	-				-	-	-	-	-			-	-	-	-	-	-						-	-	-	-
225/500	-	508	-	506	(508)		-	510	512				-	509	-	-	511			-	-	-	-	-	-						-	-	-	-
500/1000	512	512	511	508	511		518	520	519				523	524	517	523	521			520	518	516	526	521	-						522	-	523	513
Markante Punkte	-	-	-	-	-		-	-	23661				-	-	-	-	-			-	-	-	-	-	-						-	-	-	-
	-	-	-	-	-		-	-	25641				-	-	-	-	-			-	-	-	-	-	-						-	-	-	-
	-	-	-	-	27571		-	-	34981				-	-	-	-	-			-	-	-	-	-	-						-	56687	-	-
	-	-	-	-	33571		-	-	49813				28559	-	-	-	-			-	-	-	50792	-	-						-	58980	-	-
	-	-	-	20581	36541		-	23701	58724				56721	20651	-	-	-			-	-	-	69582	-	-						-	61670	40907	-
	-	-	-	25581	45991		-	47822	68645				69631	42901	59812	-	-			40506	-	-	75562	-	-						50764	71593	63662	-
	21561	10591	-	33541	64706		34971	57728	72651				74581	58701	71601	-	13671			66633	49815	-	74562	-	-						59673	76567	65543	-
	31561	21561	-	36641	67708		66658	65658	83551				76591	73571	74611	-	24671			46634	74564	-	86022	-	60693						86527	85004	79547	48544
	36321	24381	58801	89531	73646		73659	78581	97031				80551	76591	75631	-	31561			84504	75585	-	92024	46826	71593						87549	90028	84538	85536
	54797	87531	76641	96511	95516		85568	83547	98051				87591	89011	96021	40951	02661			89024	85526	-	96025	86506	85524						91516	91018	92018	87599
	99517	56817	95581	98511	97536	*	98038	92519	00511				91591	98641	99021	74021	97031			92530	95529	48828	98540	98540	32570						95556	98520	73530	95549
	00528	01019	01549	01569	99576		00018	01037	03010				00549	03000	03000	02018	03000			00009	00630	96598	03509	01049	02509						00029	00028	01018	98589

Lindenberg, 12.12: Drachenaufstieg: 8/10 zunehm. auf 10/10 Ci, Ac, As, Sc in 0.25, Schneereste.

Kitzingen, 12.16: oo² z. T. bel. = übers. -2.4, oo Obergr. ein. Sc, 8/10 Ci, Cs-Streifen >Ci (5.8) bes. im SW, sonst wolk.

Neuruppin, 12.16: oo², 3/10 Sc mit leicht. Vereisg. 0.8-0.8, 1/10 St 2.0-2.8 W, 4/10 As 3.5-4.0 im W u. S, geschl. As (Eiswolke) 4.8-5.4, darü. oo³ -6.3, 1/10 Cs > Ci (9.0) bis 8.5 bel.

Paderborn, 12.16: oo¹-0.5, oo⁰ 0.8-2.4, 8/10 St, Sc 0.5-0.8, 1/10 Sc Fra im SW 1.2-2.4, 6/10 As, Ac, Cs > Ci bei 7.0, S-Horiz. frei.

Paderborn, 13.07: oo⁰-0.5, oo² n.o.z. 1.1 - Wolken, 7/10 Sc u. 0.5-1.1, 1/10 Ac fast 4.5, 4/10 Cs 7.0 - > Ci im N-Halbr.

München, 13.06: oo² n.o.z. -0.7 mit 8/10 dünn. Hochn. im S, der örtl. fl. Boden =, 8/10 leicht. As bei 5.0.

Hamburg, 13.05: oo² n.o.z. -0.5, oo⁰ 0.5 -5.9, 7/10 Sc 0.3-0.5 i.W. st. aufgel., NE frei, 8/10 As Ha im S 7.0, im NE Ci Spuren, St (5.7)

Kitzingen, 13.07: oo³-0.35, darü. oo² 0.7, 9/10 St, Sc 0.7-1.0, 8/10 Ac-Bänke, As reicht [illegible] 2, darü. 2/10 Ci, Ci dicke, Cs-Streifen.

Lindenberg, 13.08: Drachenaufstieg: 10/10 St in 0.48 (Hochnebel)

Karten vom Frühtermin

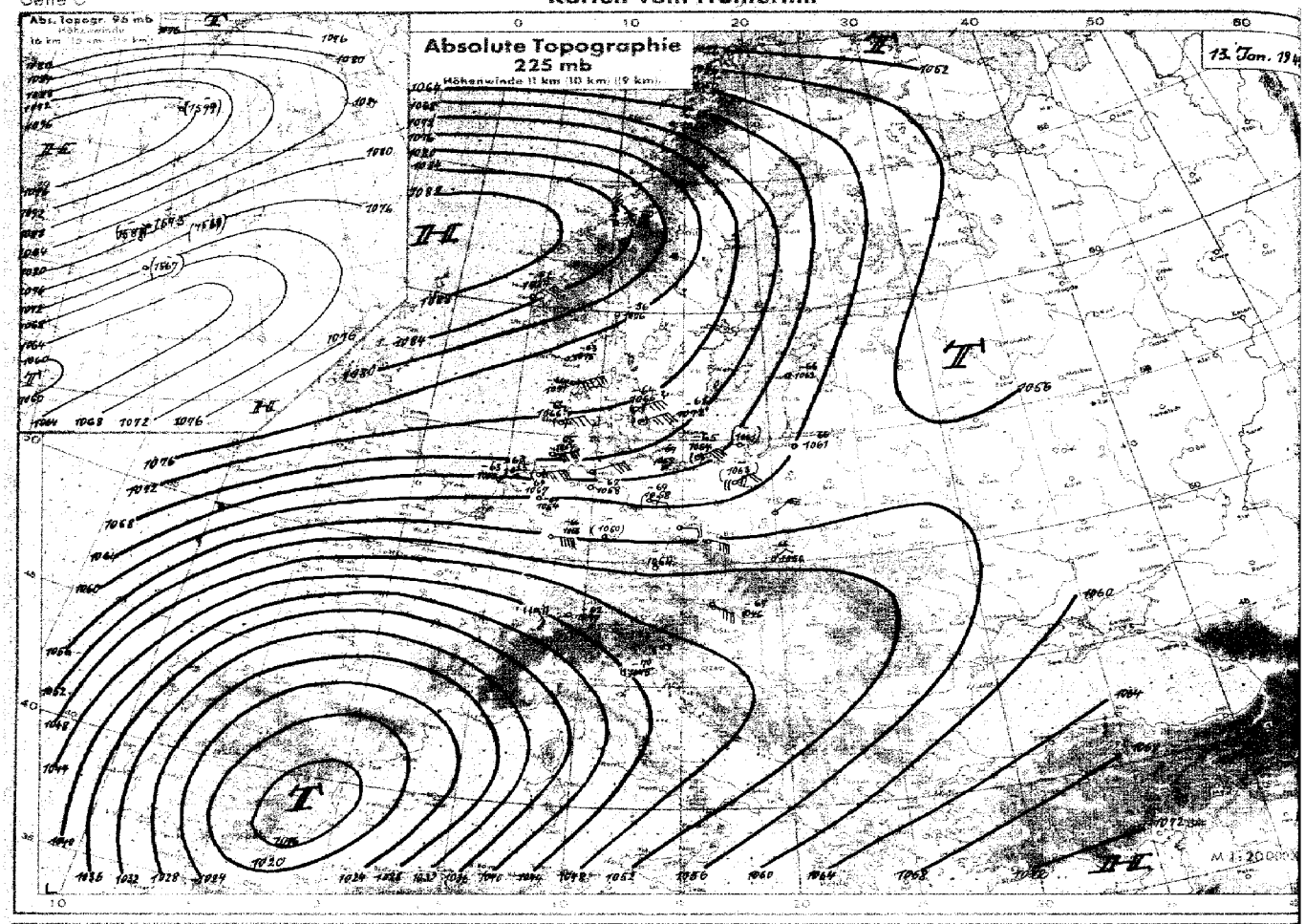

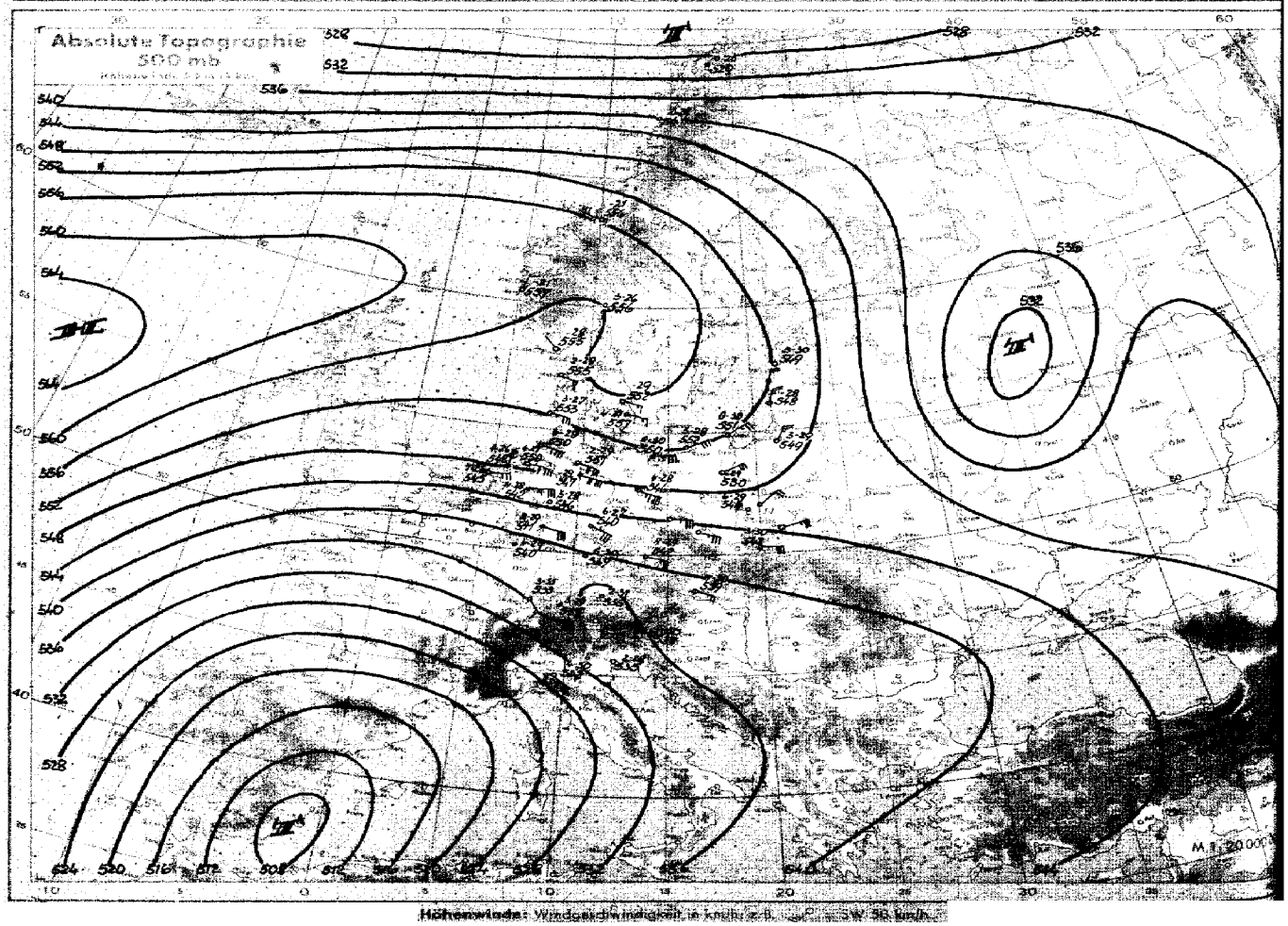

Höhenwinde: Windgeschwindigkeit in km/h; z.B. SW 50 km/h

Karten vom Frühtermin

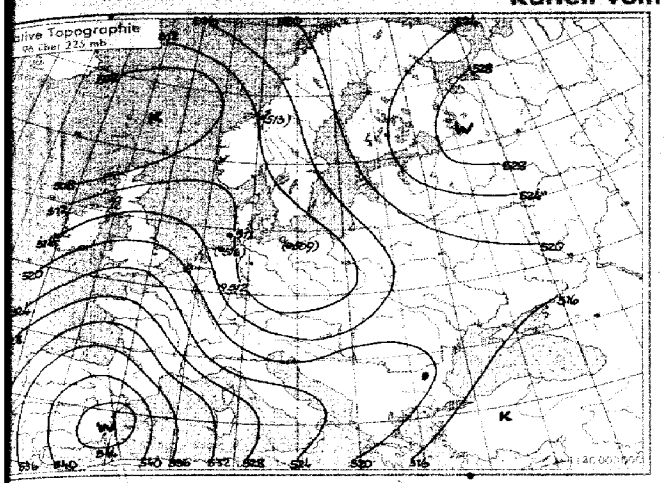

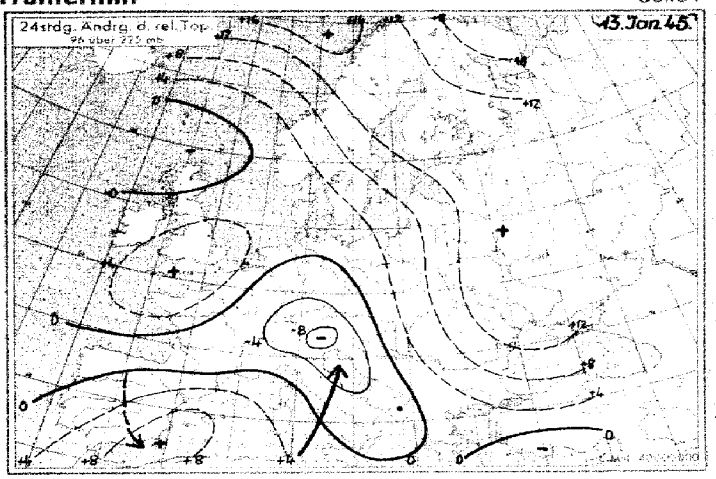

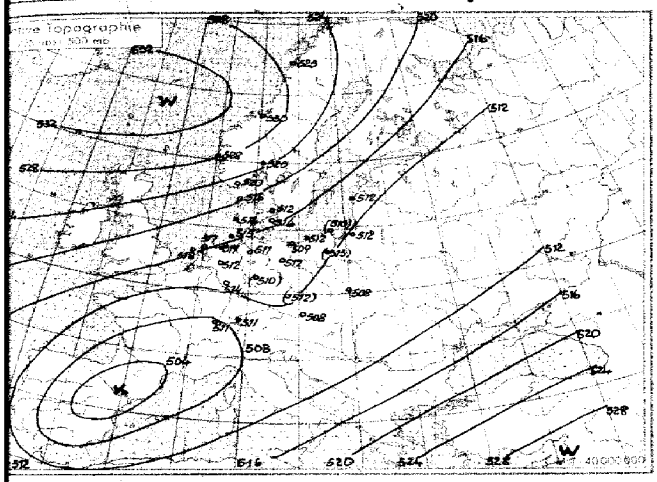

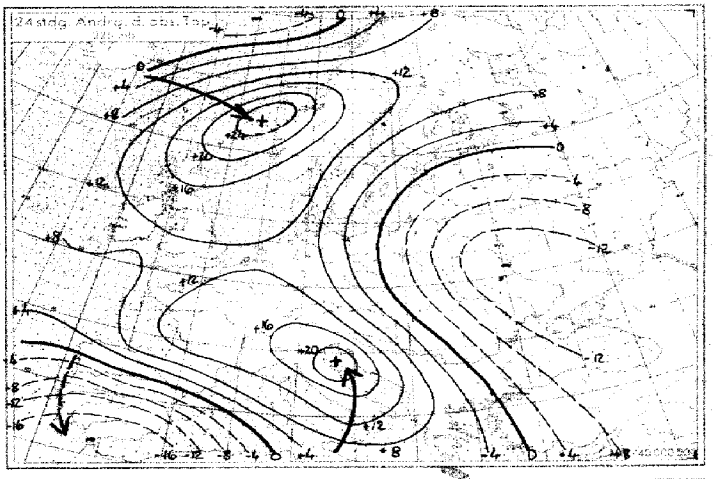

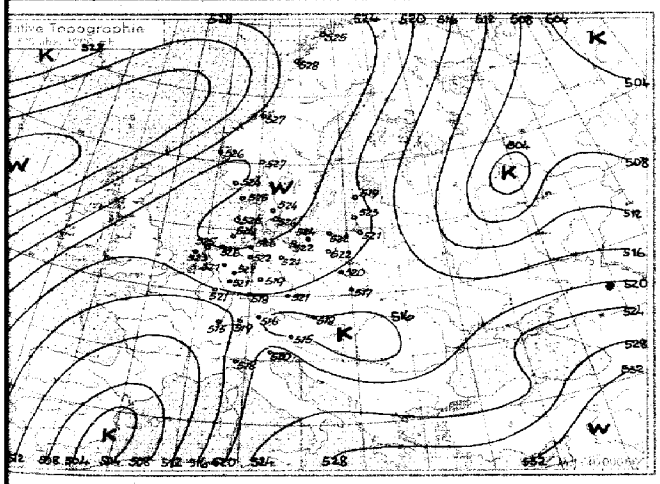

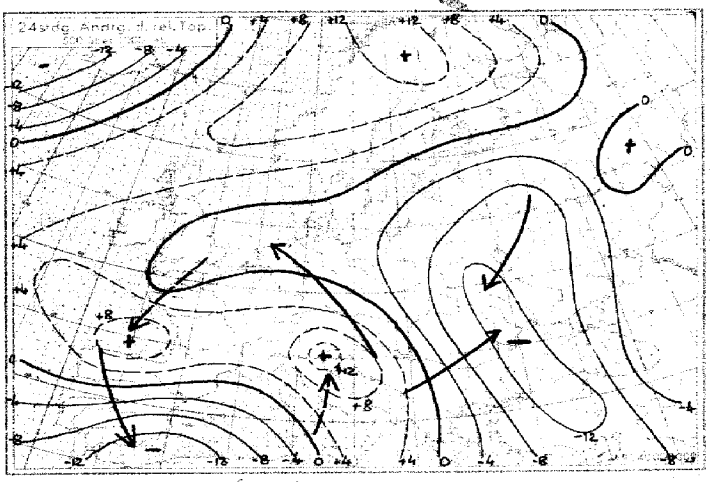

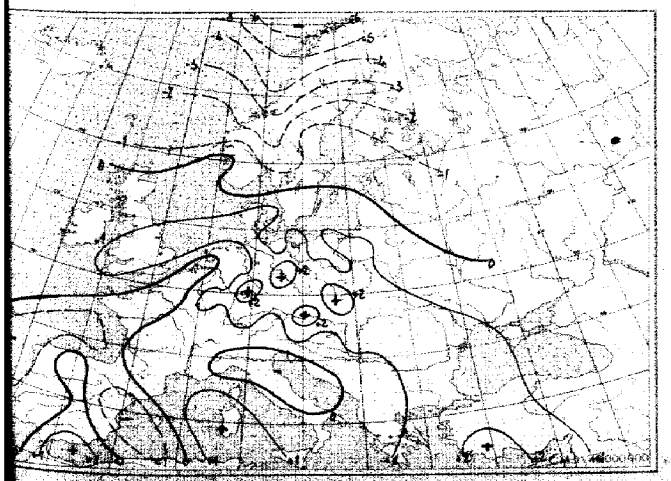

3stündige Bodendruckänderung seit heute 5 Uhr in Millibar

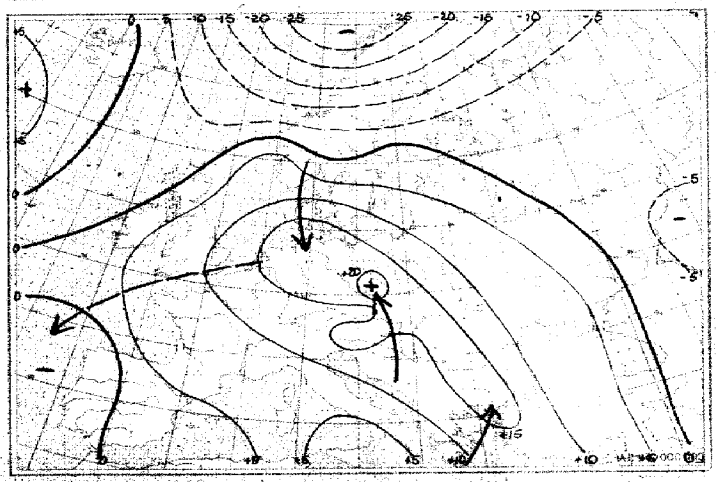

24stündige Bodendruckänderung seit gestern 8 Uhr in Millibar

Nr. 13

Höhen-Aufstiege
2. Teil

Sonnabend den *13. Januar* 19..

Seite

Vortag

yy = Datum
G_2G_2 = Uhrzeit (D.G.Z.)

Oberer Teil: $\overset{U}{QQ}TT$ = Relative Feuchte in 10%, darunter Pseudopot. Temperatur in °C und wahre Temp. (°C) an den Hauptisobarenflächen.
Mittlerer Teil: { $H_a H_a H_a$ = Höhen der Hauptisobarenflächen in dyn. Dekametern.
{ $H_r H_r H_r$ = Abstand zwischen 500 u. 1000, 225 u. 500, 96 u. 225, 41 u. 96 mb-Fläche.
Unterer Teil: $P_f P_f T T U_f$ = Druck, Temperatur und Feuchte an den markanten Punkten.

Klammern zeigen an, daß der Wert durch Verlängerung der Zustandskurve ergänzt ist.

Ort	Kennziffer Höhe	Tromsö 008 192 m	Bodö 010 5 m	Bergen 022 35 m	Kjeller 041 165 m	Hanstholm 183 29 m	Guernsey 168 53 m	Leeuwarden 010 2 m	Helder 291 52 m	Emden 154 2 m	Unterlüß 161 94 m	Swinemünde 455 10 m	Nest 366 2 m	Gerdauen 319 65 m	Nürburg 041 620 m	Siegen 020	Essen 457 85 m	Erfurt 646 313 m	Berlin 440 57 m	Litzmannstadt 567 126 m	Krakau 561 216 m	Kopenhagen 181	Freiburg 580	Reichenbach 385	München 414	Wien 505 357 m	Klagenfurt 592 464 m	Budapest 581 472 m	Mailand 302 110 m	Venedig 312 10 m	Mikan… 732	Bromberg 340	Raesfeld 061	Lorient 975
	yy G_2G_2		12 17	12 17	12 16	12 17		12 16	12 16	12 16	12 15	12 16	12 16	12 17	12 17			12 17	12 17		12 17	12 17	12 17	12 17		12 17	12 17					12 16	12 17	12 15
$\overset{U}{QQ}TT$	41		-	-	-	-		-	-	-	-	-	-	-	-			-	-		-	-	-	-		-	-					-	-	-
$\overset{U}{QQ}TT$	96		-	-	-	-		-	-	-	-	-	-	-63	-			-	-		-	-	-	-61		-	-					-	-	-
$\overset{U}{QQ}TT$	225		-	-65	-62	-		-61	-	-64	-63	-	-66	-63	-64			-66	-68		-66	-63	-55	-57		-69	-57					-	-	-60
$\overset{U}{QQ}TT$	300		-51	-52	-51	-53		-58	-	-53	-52	-56	-56	-55	-53			-54	-55		-53	-55	-50	-55		-61	-57					-56		-55
$\overset{U}{QQ}TT$	400		-36	-37	5 -40	-38		6 -40	-37	-36	-35	-39	4 -39	3 -40	-39			-37	-39		7 -39	6 -40	-45	-46		-43	-45					-41	-39	-42
$\overset{U}{QQ}TT$	500		6 33-24	7 26-27	4 27-28	2 29-27		7 27-26	-27	6 31-26	4 -24	2 29-28	4 28-27	4 28-27	3 29-28			2 27-28	9 31-26		8 30-26	6 29-27	5 22-32	3 22-33		3 23-31	-32					-29	3 27-27	-32
$\overset{U}{QQ}TT$	600		8 27-17	2 26-17	4 28-16	4 26-17		8 27-18	-18	29-16	8 -16	27-18	4 25-17	4 26-17	3 22-19			2 23-18	9 26-18		8 26-18	9 29-16	5 21-21	4 20-22		3 21-20	9 22-21					-19	2 24-17	-19
$\overset{U}{QQ}TT$	700		7 24-9	2 22-9	7 25-8	22-10		0 24-10	-12	-9	4 -8	6 22-11	5 32-9	5 24-8	5 22-10			7 20-10	6 24-9		5 22-10	7 27-8	6 19-12	4 20-12		3 17-13	9 18-14					-10	4 22-9	-11
$\overset{U}{QQ}TT$	800		9 16-9	-2	6 23-3	-3		5 23-4	-4	-4	-3	-3	6 21-3	7 19-4	5 21-2			4 19-4	0 21-4		7 22-3	7 25-2	7 17-6	[illegible]-5		4 14-7	0 17-8					-3	7 20-4	-0
$\overset{U}{QQ}TT$	900		9 6-6	12+7	8 20-2	16-3		9 18-0	-4	-1	9 -1	+3	7 27-4	7 19-1	0 10-5			8 17-2	0 19+0		0 9-6	8 26+4	0 3-10	8 8-7		8 19+1	9 10-5					+1	8 13-2	12-4
QQ	950		4	-	9	13		10	-	-	-	-	19	17	4			15	11		9	20	-	-		9	7					-	14	12
QQT_1T_1	Boden		6-3	1-6	0-6	10+1		10+1	10+1	10+0	+0	9-1	5-3	7-5	4-7			13+0	9-0		9-1	12-1	1-11	-4-11		7-3	8-5					8-2	11+1	12+2
$H_aH_aH_a$	41		-	-	-	-		-	-	-	-	-	-	-	-			-	-		-	-	-	(2072)		-	-					-	-	-
$H_aH_aH_a$	96		-	-	-	-		-	-	-	-	-	-	1584	(1570)			-	-		-	-	-	1564		-	(1562)					-	-	(1560)
$H_aH_aH_a$	225		(1066)	1072	1070	(1069)		1069	-	1064	1066	(1059)	1062	1068	1051			1055	1056		1057	1066	1045	1041		1039	1041					(1057)	-	1043
$H_aH_aH_a$	300		888	895	893	893		877	-	886	888	884	888	892	874			880	883		882	890	863	862		868	864					881	-	857
$H_aH_aH_a$	400		699	707	706	705		692	692	697	698	698	703	705	656			691	696		694	704	679	679		685	681					696	691	687
$H_aH_aH_a$	500		543	552	553	550		539	538	542	542	544	549	551	533			537	543		540	550	529	529		534	531					544	538	529
$H_aH_aH_a$	600		410	421	422	419		398	387	410	409	413	417	420	403			406	411		409	419	395	400		405	402					413	406	399
$H_aH_aH_a$	700		295	306	307	304		293	292	295	296	299	302	304	289			291	296		294	303	286	287		291	288					299	291	283
$H_aH_aH_a$	800		193	203	204	201		191	190	192	191	197	200	202	186			189	194		192	201	184	185		190	188					197	189	184
$H_aH_aH_a$	900		103	111	122	109		100	98	101	100	104	107	110	95			98	102		100	108	94	94		99	98					105	98	94
$H_aH_aH_a$	1000		21.2	28.0	30.6	25.7		17.1	16.1	17.3	17.1	22.1	23.6	26.5	14.2			15.1	19.4		18.6	24.0	13.8	14.0		16.5	16.1					22.8	14.8	11.6
H_rH_r	41/96		-	-	-	-		-	-	-	-	-	-	-	-			-	-		-	-	-	(508)		-	-					-	-	-
H_rH_r	96/225		-	-	-	-		-	-	-	-	-	-	516	(529)			-	-		-	-	-	524		-	(521)					-	-	(521)
H_rH_r	225/500		(524)	520	517	(519)		510	-	522	524	(515)	514	516	518			518	515		517	516	517	512		505	511					(513)	-	514
H_rH_r	500/1000		521	524	523	525		522	522	525	525	522	525	525	519			522	523		522	526	515	515		518	515					521	523	513
$P_fP_fTTU_f$	Markante Punkte		-	20657	-	23641		-	-	-	23631	-	-	08631	-			-	-		-	-	-	07601		-	-					-	-	-
			-	23661	-	32501		-	-	-	43812	-	-	13617	-			-	-		-	-	-	11591		-	-					-	-	-
			-	26641	-	37921		-	-	19644	48764	-	-	16671	-			-	-		-	-	-	13571		-	-					-	-	-
			-	34961	-	46812		-	-	21661	53715	-	23681	18551	-			-	-		-	-	-	18571		-	14611					-	-	-
			-	37911	-	53755		-	-	22651	56696	13631	24661	26671	-			-	-		22651	-	-	37511		-	16691					-	-	-
			-	43631	-	55712		19641	-	27521	66617	29571	26641	33511	-			22661	-		23671	-	-	64674		-	23591					-	-	-
			-	75554	23621	67636		23721	37891	19551	69596	46871	66674	45823	-			24651	-		24661	18691	16551	78575		25681	34531					-	40891	-
			26581	83504	25611	74561		73580	41871	39681	78548	55711	75586	55714	15601			55722	21691		37941	25631	18581	84524		43891	66668					-	78566	13601
			55657	92001	35981	82521		89008	68611	65611	83539	83667	83006	78536	20601			77553	26630		56709	73587	33531	86516		46851	73630					27611	85004	25611
			78578	97011	88018	92071		93530	86511	86571	92531	83511	95057	81557	85560			83535	29571		63677	93046	84537	91600		83556	77600					93011	86549	34511
			22600	00520	93568	96000		96519	97541	00041	94521	94551	98017	97055	92559			86549	93530		80538	98029	88568	93599		95530	85560					95541	95019	74621
			01536	03528	02559	03039		02019	02010	02019	01029	03028	03508	03017	96560			98010	02028		00509	03038	94599	94600		00518	95540					02009	01020	01015

Höhenwinde

yy = Datum
GzGz = Uhrzeit (D.G.Z.)

Pi = Art der Messung C = Wolkenart Ep = Durchführung der Messung HgHg = Gipfelhöhe PiPi = Art der Messung

HpHp = Mittlere Höhe über NN
DpDp = Windrichtung (N = 36)
Vp = Windgeschwindigkeit in Stufen für je 10 km

Ort		Bardufoss 739	Tromsö 008	Bodö 010	Bodö 010	Drontheim 017	Drontheim 017	Bergen 022	Bergen 022	Kristiansand 032	Kristiansand 032	Fornebu 039	Fornebu 039	Helsinge 519	Kopenhagen 187	Kopenhagen 181	Hanstholm 183	Hanstholm 183	Blaavandshuk 184	Blaavandshuk 184	Leeuwarden 010	Leeuwarden 010	Helder 291	Helder 291	Emden 154	Emden 154	Emden 154	Wunstorf 176	Wunstorf 176	Unterlüß 161	Unterlüß 161	Wasendorf 188	Karlshagen 265	Karlshagen 265
yyGzGz				12 17		12 17	13 05	12 17	13 05	13 05	12 17			13 05	13 05	12 17	12 17	13 05	12 18	13 05	12 18	13 05	12 18	13 05	13 05	12 13	12 16	12 16	13 05		13 06			
Pi C Ep HgHg oder PiPi				44		73812	77	77	77	75890	70810			77	44	44	-	88	80216	88	99	99	-	88	65	-	77	80202	80718		77			
HpHp DpDp vp	27 km																																	
	21 ..																																	
	16 ..																																	
	13 ..								10.5 0690					10.5 0780											10.4 08110									
	11 ..					36100	3570	10.5 0480	9.0 0570	8.5 0790	10.5 0430			9.0 0750	10.5 0790		9.6 3510	10.5 07120	10.6 0540	10.4 0760					9.0 09120				0970					
	9 ..					0180	3140	0490	7.0 0330	7.0 0750	0620			7.5 0760	0780	0840	8.6 1050	08100	0640	0860					7.5 09160	8.5 0760		08110	0960					
	7 ..					3640	2940	0550	5.5 0210	5.8 3210	0930			6.5 3840	0750	1050	1030	0640	0940	0860	0880		6.5 08100		6.5 1090	0890	1090	1080	1090		1090			
	5.3 ..					2930	2960	0000	4.8 3210	5.0 1410	1030			1030	1030	1260	1350	1130	1050	1060	0880	0180	0980	0950	1080	08110	09100	1170	1090		10100			
	4 ..					1840	1850	2405	3810	1820	1440			1130	1240	1360	1340	1330	1160	1260	0960	0170	0970	0450	1080	0980	0990	1000	1190		1190			
	3 ..					2740	2870	2310	2630	1720	1530			1220	1130	1370	1350	1330	1270	1150	0970	0160	0980	0840	1080	0950	0970	1150	1170		1280			
	2 ..					1740	2790	2310	2540	2010	1330			1220	1230	1390	1250	1130	1280	1260	1050	0250	1050	0830	1060	0960	1050	1260	1160		1170			
	1.3 ..			2350		2630	2690	2210	2350	1610	1040			1350	1460	1280	1150	1130	1060	1240	1240	0340	1100	0940	1060	0960	1250	1150	1040		1070			
	0.8 ..			2260		2430	2550	2205	2240	0765	0750			1440	1550	1180	0950	1030	0950	3840	1040	0230	1060	1050	1040	0950	1140	1150	1040		1070			
	0.3 ..			1960		2020	2310	2105	2120	0310	0540			1210	1240	1050	0740	0930	0940	0640	0840	0330	1030	0950	1030	0930	0850	1260	0.1 1040		0950			

Ort		Hamburg 403	Dresden 410	Raesfeld 061	Raesfeld 061	Helgoland 465	Jürgenfelde 300	Brüsterort 305	Brüsterort 305	Bromberg 340	Heiligenbeil 317	Gerdauen 319	Gerdauen 319	Libau	Libau 471	Gotenhafen 550	Gotenhafen 550	Thorn 551	Groß-Schlemanen 351	Thorn 551	Nürburg 041	Münster 067	Kassel 351	Gießen 363	Gießen 363	Köln 436	Essen 457	Siegen 020	Siegen 020	Stenken 207	Sorau 230	Sorau 230	Stargard 249	Stargard 249
yyGzGz		13 06	12 16	12 17	13 05			13 04		13 08		12 17	13 05	13 04	12 17	12 16	13 04	12 20	12 16	13 05	12 17			12 05	13 04		13 07	13 01	13 05		12 17	13 05	13 05	
Pi C Ep HgHg oder PiPi		84117	46514	-	99			81720		99	-	77	77	80190	84200	76200	71202	21732	21221	21720	44			80200	81285		84111	-	44		86610	66600	85114	
HpHp DpDp vp	27 km																																	
	21 ..																																	
	16 ..																																	
	13 ..																																12.4 0860	
	11 ..	0880		09130				0470									0770										10.5 0990		09100		10.5 1080		0780	
	9 ..	0990		08130	8.5 0980			2660		0640				8.5 0270	0350	0760	0750							07130	8.3 09100		0990		09120		0980	0940	0850	
	7 ..	0940		10130	1080			0360		0750				0290	0430	0980	0550							07100	1100		1080		1080		1070	1070	0860	
	5.3 ..	1110		1110	0990			0360		0760		1070	2050	0160	0640	1060	0550							0990	1050		1080	4.9 0870	1060		1170	1070	0970	
	4 ..	1110		1080	1060			0340		0150		0950	2050	3650	0730	1060	0650				3.7 1190			09100	1050		0960	0960	0940		1250	1080	0960	
	3 ..	1170		1200	0840			0330		0950		1050	2150	0140	0830	1160	0640	2.4 1250			1180			08110	-		0950	1150	0940		1260	1050	1050	
	2 ..	1180	1.3 1150	1250	0940			0750		1050		1150	2250	0230	0730	1160	0750	1140	1.6 1060	1050	1260	-		0870	1050		1.3 0840	1150	0940		1180	1060	1050	
	1.5 ..	-	0.8 1330	1260	1140			-		1040		1260	2130	0130	0820	1260	0940	1270	1260	1040	1240			-	-		1.0 0940	1140	1050		1130	1170	1170	
	0.8 ..	0.7 1050	0.3 0930	1150	1150			3620		1040		1140	2010	3620	0000	1370	1030	1170	1160	1030	1030			0.7 0940	-		-	1030	0940		1140	1160	1130	
	0.3 ..	0.6 0630	0.2 0740	1040	0860			0.0 2710		1130		1130	1045	[illegible]	0930	1160	0310	1140	1140	1110	0.5 0940			0.2 1100	0.2 1210		[illegible]	0905	0900		1250	[illegible]	[illegible]	

rden ab 1.1.1940 bis au
ppe verbreiteten Analyse
vom 21.12.1939).

Wetterlage von heute morgen: *Sonnabend, den 13. Januar 1945*

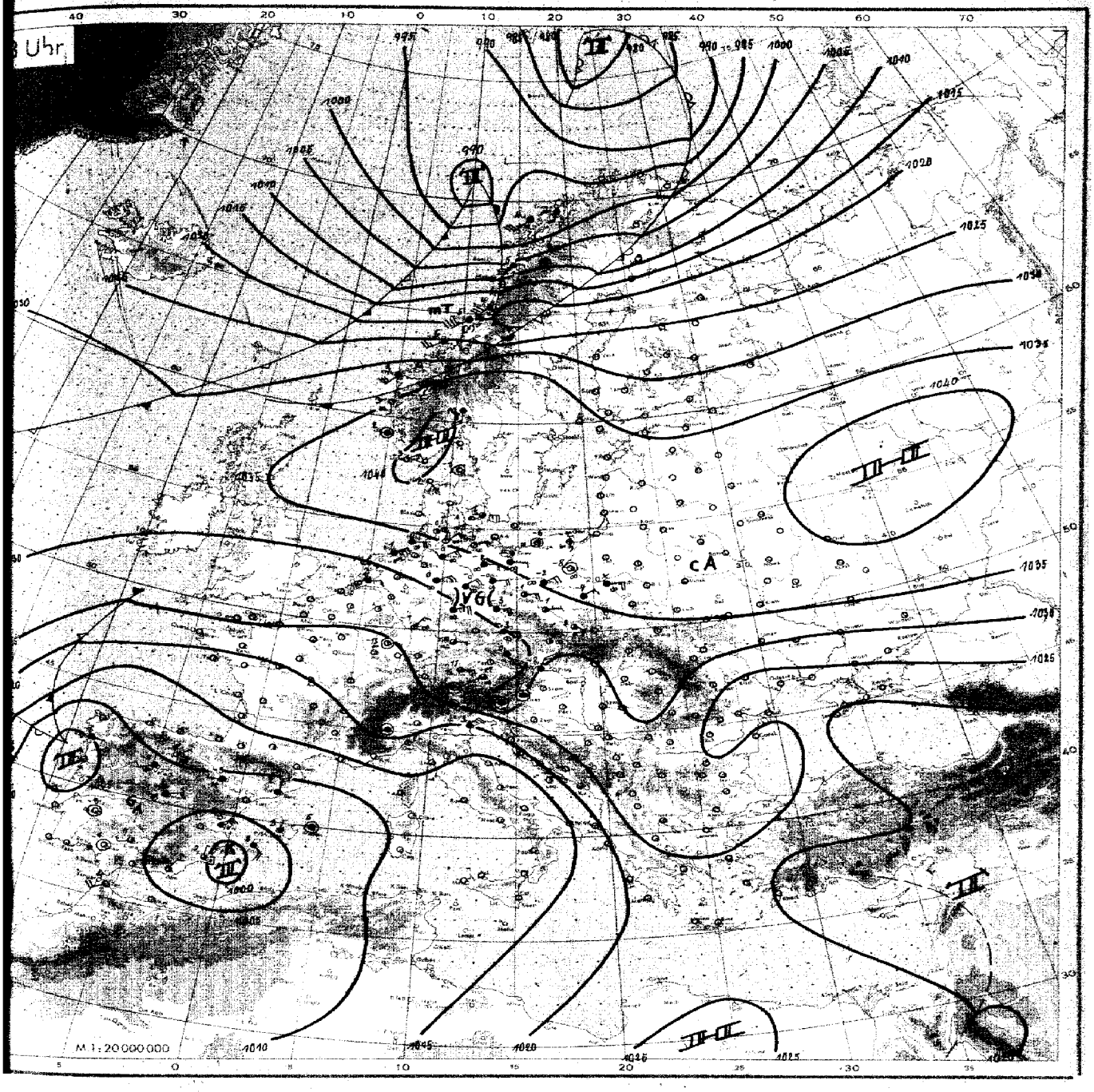

Wetterübersicht *Sonnabend,* den *13 Januar* 1945.

Im Bereich der ausgedehnten Hochdruckbrücke zwischen Südrußl und
Westatlantik baut die russische Antizyklone jetzt offensichtlich ab, während bei
dauerndem Druckanstieg über Mitteleuropa sich der im Skagerrak gelegene
Hochkern kräftig und nach Südosten hin an Raum gewinnt. Der dritte
zwischen Island und Azoren, der durch Warmluft am meisten gestützt
scheint der stabilste Schwerpunkt der ganzen Brücke zu sein.

Mit dem kräftigen Druckanstieg wurde die Frontalzone über
Mitteleuropa seit gestern bis auf flache Inversionsfelder zerstört. Zugleich
glichen sich die Luftmassengegensätze stark ab, da die über Süddeutsch-
land gelegenen Reste der Kaltlufttropfens mit den auffrischenden Ostwin-
den bis auf eine Bodeninversion nach Westen und Südwesten weggeführt
wurden und im Nordosten von Osten her Kaltluft herangeschafft wur-
de, die in der ganzen Troposphäre Abkühlung um 3° bis 6° brachte. Für
Galizien zeigt sich eine deutliche Advektion sehr kalter bodennaher Kalt-
luft, während im Nordosten bei fortschreitender Aufheiterung sich ledig-
lich Bodeninversion ausbildete. Die Tauwetterperiode ist hiermit
Norddeutschland abgeschlossen, wobei die Temperaturen nicht so
durch Advektion, als durch Ausstrahlung weiter absinken wer-

Auf der Nordflanke der Hochdruckbrücke hält die lebhafte
Störungstätigkeit an. Die Frontalzone zwischen der Arktikluft im Eis-
meer und der kaum degenerierten Tropikluft, die in 63° Breite gestern
noch die Nullgradgrenze auf 2700 m hinaufschob, ist ungewöhnlich
intensiv. Mit der entsprechend starken Höhenströmung überquerte
die gestern knapp ostwärts Island erfolgene Störung bereits heute nacht
Nordskandinavien, und eine zweite Welle, die gestern nachmittag Is-
land überquert haben muß, liegt heute früh kurz vor den Lofoten und
ihre Kaltfront passiert die Färöer. Eine weitere Störung ist bisher
noch nicht zu erkennen, im Gegenteil scheint ein kräftiges Druckstei-
gegebiet über Grönland zunächst einen Abschluß zu bringen.

Die gestern noch mit deutlichem Warmluftsektor über West-
deutschland gelegene Welle ist mit der Ostströmung rasch über die Bre-
tagne nach Nordwestspanien hinausgetragen worden, wo sie sich jetzt
abschwächt. Während der Kaltlufttropfen an die spanische Südost-
küste abgedrängt wurde, hat auf der Rückseite von Südosten her Warm-
luft Oberitalien mit Aufzug und Schneefällen, über der Adria auch mit
gewittrigen Schauern, überquert. Sie macht sich in den Aufstiegen mit durch-
gängiger Erwärmung bis 10° bemerkbar; zugleich stieg über Venedig die
Tropopause von wenig mehr als 7 km auf über 11 km an. Mit dieser Ent-
wicklung verlagert sich die Störungstätigkeit ganz nach Spanien und Nord-
westafrika.

gez. Flohn.

Zentrale Wetterdienstgruppe.

Sonnabend, den 13. Januar

Ausland – Bodenstationen: Küstenorte o	Höhe m	JJJ	Gestern 14 Uhr CC	wwVhN	DDFWN	PPPTT	UC app	Gestern 19 Uhr CC	wwVhN	DDFWN	PPPTT	UC app	RR TxTx
Ingöy o	4	005											
Tromsö o	102	008	9X	03958	18588	19202	7x722	9X	81958	18688	22602	8x721	91039
Bodö o	17	010	5X	23857	18587	28703	7x706	5X	21768	54568	24603	7x209	97146
Nordöyen o	37	014	20	02412	20527	33501	–	04	03990	24628	31802	81703	00396
Drontheim o	64	017	00	05790	00028	36861	87300	00	00790	00040	36259	80201	00098
Krakenes o	41	021	00	02990	16905	35800	96102	00	01990	16202	36501	88303	00297
Utsira o	56	028	00	00990	00000	34601	80305	00	00990	08100	36651	90303	00194
Lister o	9	030						XX	01919	09101	37051	7x208	00399
Färder o	9	036	52	03855	03428	38100	9x304	5X	03858	02428	39400	0x306	00384
Aarhus o	47	180	07	02790	06627	–	–						
Kopenhagen o	1	181	07	03793	06628	28904	87207	00	00790	06600	32202	90208	00274
Skagen o	3	182	54	0843X	08324	33203	87304	04	01890	06202	35102	80306	00281
Hanstholm o	46	183	04	42756	06527	32203	8x306	04	01790	08501	34703	80306	–
Hammershus o	77	185	04	03890	08528	28204	91312	00	00890	08510	31003	00305	00481
Helder o	6	291	52	05636	04758	18802	9x300						
De Bilt	12	293	5X	05636	04358	16902	9x100	5X	05535	04127	21201	0x315	–
Mailand	119	302	5X	45368	18148	14754	8x415	5X	45355	20248	18454	8x412	00018
Genua o	2	305	04	05790	35603	09250	63316	00	00690	02400	11800	56302	00060
Venedig o	10	312	5X	05578	03228	10800	8x314	5X	61658	04378	16102	9x313	03368
S. Sebastián	258	350	5X	05649	1621X	09250	9x801						
Gijón	13	351						8X	05757	09327	11706	8x601	03362
Madrid	667	353	80	02745	04125	04801	70902	57	02754	02116	06151	70304	00020
Sevilla	7	354	02	03890	28218	0610X	5x606	62	03743	18228	05604	8x304	00076
Almeria o	65	355	80	02955	18216	00812	XX407	9X	80858	02228	00368	20307	–
Mahon	40	357	62	53654	10368	02106	8x404	62	03753	04228	03107	7x403	02071
Barcelona o	42	358	6X	74448	32178	05404	9x302	62	03590	32378	05904	56301	03359
Valencia o	18	359	87	01854	04345	05008	6x603	80	01853	04214	06903	80307	00460
La Coruña o	57	362	8X	03758	04528	19005	8x005	50	01763	08213	14305	50803	00470
Tetuan.	85	028	80	028X4	55514	04210	80712	82	03862	24328	02009	70801	
Funchal o	110	395											
Teneriffa o	37	400	80	02847	08227	14216	70906	50	02847	00017	-11816	60602	00180
V. Cisnerbs	6	404	40	05863	04313	11418	64804						
Budapest	130	541											
Canea	63	737											
Bergstationen:	Höhe m	JJJ	CC	wwVhN	DDFWN	PPPTT	UC app	CC	wwVhN	DDFWN	PPPTT	UC app	RRTTE
Fanaraken	2072	024	04	01962	19302	99755	70403						
Svandals Flona	1065	026	00	00990	08300	08252	50207	00	00990	00000	04552	50305	00569

Ausland – Bodenstationen: Küstenorte o	Heute 2 Uhr CC	wwVhN	DDFWN	PPPTT	UC app	Heute 8 Uhr CC	wwVhN	DDFWN	PPPTT	UC app	RR
Ingöy o											
Tromsö o						90	81758	18568	98503	90730	–
Bodö o	5X	64768	53768	77104	7x720	5X	64548	51768	09005	8x828	[illegible]
Nordöyen o						62	10657	20908	19905	8x820	440
Drontheim o	5X	03478	20328	34860	8x705						
Krakenes o						51	03783	18688	34803	8x510	003
Utsira o						67	03964	00038	38702	9x300	002
Lister o						XX	019XX	09201	90053	7x202	00
Färder o	5X	03868	32128	40451	0x301	5X	03858	22238	39352	0x803	002
Aarhus o											
Kopenhagen o	00	00790	06200	36702	80307	5X	05736	08586	38901	0x305	00
Skagen o						00	00790	00000	38851	80380	00
Hanstholm o						00	00790	12100	38952	90301	–
Hammershus o											
Helder o	5X	05548	XXX28	28102	9x111						
De Bilt	5X	05438	00028	06802	9x310	5X	05535	26228	37602	9x300	–
Mailand	5X	23368	32378	20300	7x004						
Genua o	02	03790	05428	13503	7x403						
Venedig o	5X	05568	09428	19403	7x202	52	03658	37528	19503	07102	–
S. Sebastián						5X	05658	14218	12655	8x001	–
Gijón											
Madrid	08	00790	37600	84853	80603	5X	04658	06418	07054	8x101	005
Sevilla	60	05644	00014	06750	80104	00	41090	0x040	07551	80402	005
Almeria o	9X	8075X	02288	02305	8x300	30	018X3	02283	01803	803XX	[illegible]
Mahon	82	54754	08228	04707	8x302	52	02753	00067	07005	85404	110
Barcelona o						6X	68548	55568	09102	9x105	05
Valencia o	00	00890	00000	07550	90901	92	01856	04678	03403	9x714	975
La Coruña o	3X	03548	24228	10303	7x811						
Tetuan.						52	02853	324XX	06204	60205	05
Funchal o											
Teneriffa o						8X	51748	X0068	05X84	7x606	9
V. Cisnerbs						02	018X0	08113	08013	07604	00
Budapest											
Canea											
Bergstationen:	CC	wwVhN	DDFWN	PPPTT	UC app	CC	wwVhN	DDFWN	PPPTT	UC app	RRTT
Fanaraken											
Svandals Flona						04	01990	32302	11453	50000	05

Wolkenzugmessungen

gg = Datum
GzGz = Uhrzeit (D.G.Z.)

HuHu = Höhe über NN
DpDp = Windrichtung (N = 36)
vp = Windgeschwindigkeit in Stufen für je ...

Ort																
ggGzGz																
HuHu																
DpDp vp																

Höhenwinde

gg = Datum
GzGz = Uhrzeit (D.G.Z.)

Pi = Art der Messung C = Wolkenart Ep = Durchführung der Messung HgHg = Gipfelhöhe PiPi = Art der Messung

HpHp = Mittlere Höhe über NN
DpDp = Windrichtung (N = 36)
vp = Windgeschwindigkeit in Stufen für je ...

Ort	Märk. Friedl. 258	Nest 266	Nest 266	455	455	Stolp 459	Lindenberg 425	Berlin 440	Berlin 440	Nest 266	Stolp 459	Moskau 490	Nordhausen 636	Erfurt 646	Erfurt 646	Tschenstochau 152	Graudenz 336	Stargard 249	Bromberg 340	Posen 552	Litzmannstadt 557	Litzmannstadt 557	Krakau 561	Krakau 561	Rosenborn 952	Roßweiler 983	Roßweiler 983	Wiesbaden 387	München 414	Stuttgart 443	Freiburg 980	Freiburg 980	[illegible]
ggGzGz	12 17	13 16	13 04	12 16	13 06	1306	13 06	12 17	13 05	13 09	13 06	13 05		12 17	13 05		13 09	13 05	12 16			13 05	12 17	13 05	13 05	13 05					12 17	13 05	13 0[illegible]
Pi C Ep HgHg oder PiPi	50130	44	44	88	88	21142	16440	99	90208	21100	24242	80222		77	77		24256	85114	95			44	99	99	80215	86713					90220	–	[illegible]
27 km																																	
21 ..																																	
16 ..																																	
13 ..																		12.9 0860															
11 ..		4.0 07 40	10.5 07 80	10.5 08 50				10.7 09 90	10.4 10 20			10 80		8.5 11 150				0760	8.8 07 90					10.5 0620		10.7 04 50					09 100	9.0 1450	
9 ..	07 40	7.5 08 50	07 60	08 50	8.3 09 70			10 40	09 40	0770		11 80		7.5 11 130				0850	7.2 09 30					06 20	8.7 10 40	09 50					11 110	7.5 1850	
7 ..	10 50	6.5 11 70	07 60	09 70	08 70			11 70	10 90	0660		12 80		6.5 11 110	13 50		5.1 0450	0880	6.2 11 70				12 110	07 40	10 50	09 60					12 90	6.5 1650	
5.5 ..	10 80	11 70	08 60	11 80	09 70			11 70	11 90	0650		12 70		11 80	12 60		4.0 0450	0970	10 80				11 110	09 60	10 70	10 70					13 50	1530	11 7[illegible]
4 ..	11 80	11 80	09 60	11 90	09 70	0950	3.7 10 70	11 70	11 70	0650	09 50	11 90		11 60	12 60		3.1 0550	0960	11 80				11 90	09 60	10 70	10 70					13 60	1340	12 3[illegible]
3 ..	11 70	11 60	09 50	12 80	10 60	1050	10 60	11 70	12 60	0850	10 50	12 80		12 40	11 50		2.6 0860	1050	12 60			3.8 15 40	11 90	09 40	10 60	10 50					13 40	1250	09 [illegible]
2 ..	12 60	11 80	11 40	12 80	12 50	1140	10 50	12 70	11 70	1160	11 40	12 60		12 30	11 50		0940	1050	11 60			14 50	10 90	09 50	10 60	2.3 10 50					14 20	1130	09 [illegible]
1.5 ..	12 60	11 60	11 60	11 90	12 50	1140	10 50	11 70	11 50	1150	11 40	12 50		12 30	10 50		0940	1170	12 60			13 50	09 70	11 70	11 50	–					12 10	1020	09 1[illegible]
0.8 ..	12 70	12 60	11 50	11 70	11 40	1030	10 50	11 60	11 50	1050	10 30	8.5 11 50		14 30	08 50		0830	1250	12 60			10 40	08 50	10 40	11 40	1.0 10 50					09 10	1010	[illegible]
0.3 ..	10 60	11 50	12 30	11 50	10 40	0920	10 50	10 60	10 30	1040	09 20	1.2 09 40		04 20	05 30		0820	1230	10 40			03 30	08 40	0.4 03 30	09 20	0.2 10 20					3.6 00 00	0.6 0000	2.4 01 3[illegible]

Ort	Neubiberg 760	Neubiberg 760	Lechfeld	Memmingen 775	Pak-King	Ainring	Wien 501	Wien 501	Klagenfurt 502	Klagenfurt 502	Pilsen 466	Pilsen 466	Prag 469	50 N 24 E	55 N 21 E	52 N 20 E	57 N 22 E	Weis 811	[illegible] 809	Wiener Neust. 820	Mailand 302	Mailand 302	Venedig 312	Venedig 312	Venedig 312	St. Nazaire 085		57 N 21 E	50 N 21 E	57 N 12 E	52 N 24 E	52 N 20 E	57 N 21 E
ggGzGz	12 17	13 05					12 17	13 05	12 17	13 05	12 17	13 05		13 03	13 05	13 05	13 06		12 11		12 17	13 05	12 06	12 16	1307	12 17		1305	12 45	12 16	12 07	12 07	12 [illegible]
Pi C Ep HgHg oder PiPi	81 700	11210					88	88	77	44	40870	88		–	–	–	–		22102		44	77	77	77	88	70800		–	–	–	–	–	–
27 km																																	
21 ..																			19.1 36 50														
16 ..																			36 40														
13 ..																			35 40					9.0 15 50									
11 ..		12.5 12 60																	36 50				13 70	4.5 13 90								8.4 11 50	
9 ..		12 50					10 90	12 90	12 60	30 30						35 60			36 40				15 50	6.5 13 70	8.5 18 60	06 100					8.5 12 30	9.0 10 80	
7 ..	12 130	24 40					11 90	11 60	12 60	30 30	6.5 11 90	12 70		04 40	02 60	06 50	05 50		36 30			13 150	15 40	14 60	1730	05 110		0660			6.0 12 60	5.5 09 70	01 [illegible]
5.5 ..	12 130	28 20					12 00	11 40	12 50	17 20	12 80	11 50		08 50	02 50	06 40	02 50		29 20			13 90	14 30	14 60	1560	05 100		0660	22 40	04 40	11 60	4.8 10 90	01 [illegible]
4 ..	13 70	11 30					13 80	12 30	11 50	15 30	12 60	11 50		09 50	03 40	06 70	02 50		27 20			12 90	14 30	14 50	1380	05 90		0260	11 70	02 40	11 70	3.8 11 70	05 [illegible]
3 ..	13 50	11 50					10 80	12 30	11 50	15 40	12 50	11 40		09 40	02 40	08 70	02 40		25 40		09 40	10 90	14 20	13 50	1360	05 50		3240	11 60	03 30	11 70	10 60	[illegible]
2 ..	14 40	11 30					10 30	11 30	12 40	13 40	12 40	11 40		09 30	03 30	08 60	36 40		25 40		09 30	10 50	15 40	14 40	1250	03 50		0150	12 10	03 30	11 80	11 40	01 [illegible]
1.5 ..	13 40	11 30					13 30	09 20	11 20	04 40	12 30	11 40		08 40	03 20	08 50	35 50		24 20		05 10	10 30	13 20	10 40	0860	04 30		0250	10 20	01 10	12 40	12 91	[illegible]
0.8 ..	11 20	10 40					12 30	07 20	01 70	00 90	10 30	09 40		07 40	03 20	–	35 50		26 10		34 10	05 20	11 20	39 30	0770	01 20		0340	47 30	31 10	11 30	11 10	01 [illegible]
0.3 ..	10 20	2.6 09 07					10 20	16 20	0.6 10 00	0.5 00 00	09 30	08 40		2.4 03 30	03 20	08 20	35 40		18 11		30 21	34 20	05 10	06 02	0660	03 30		0330	–	30 40	[illegible]	11 10	33 [illegible]

Täglicher Wetterbericht

des Deutschen Reichswetterdienstes
Herausgegeben von der Deutschen Seewarte
Verlagsort Hamburg

gang: 70 Nr. 14

Sonntag, den 14. Januar 1945

Erläuterung: Die Beobachtungen sind sämtlich in der Form der 1935 in Warschau beschlossenen Einheitsschlüssel wiedergegeben. Kurze Erläuterungen zu den einzelnen Ziffern werden zu Beginn jedes Vierteljahres beigegeben. Ausführlich finden sie sich in „Anweisung zur Verzifferung von Wettermeldungen", herausgegeben vom Reichsluftfahrtministerium. Alle Zeitangaben in DGZ.

eutschland			Gestern 14 Uhr					Gestern 19 Uhr						Heute 2 Uhr					Heute 8 Uhr					
Stationen: orte o	Höhe m	III	CC	wwVhN	DDFWN	PPPTT	UC app	CC	wwVhN	DDFWN	PPPTT	UC app	RR TxTx/SVs E	CC	wwVhN	DDFWN	PPPTT	UC app	CC	wwVhN	DDFWN	PPPTT	UC app	RR TxTx/SVs E
urg-Fu.	18	403	5x	05645	06325	35660	80103	00	05590	04520	35151	80701	00014	00	05400	04200	34853	90703	04	05493	08103	30656	91704	00583
urg/Fgh.	41	400	00	05798	41400	35403	80901												00	05590	00000	31854	90710	00545
	26	460	10	01861	06302	36102	71202	00	05590	04200	36260	80301	00023	50	05590	06180	35351	80705	04	05590	18203	32252	70705	00583
münde o	1	406	00	01898	05303	37402	72201	00	00998	05100	37351	80300	00093	00	05290	05100	35753	90705	00	05600	42100	32355	00711	00163
o	1	464	00	01890	10403	37801	82301	00	00890	06300	37151	80301	00183	xx	40209	18349	35452	0x508	00	45290	22340	81655	00811	00125
rland	16	461	00	00890	06400	36302	80702	00	00890	06300	35400	00201	00020	00	05690	12300	35153	00706	00	04690	42200	32154	00711	00543
land o	50	465	5x	05736	10628	35200	9x101	00	05490	03420	36400	00201	00340	00	05490	12300	36000	80902	04	05390	40203	32600	85805	00140
m o	6	401	5x	05746	06628	33900	5x700	50	05553	04603	34150	96401	00450	00	05690	06500	34351	90903	00	05490	06403	32151	81804	00624
n	4	442	5x	05756	08426	33601	5x200	00	05490	06320	33451	90601	00030	00	05690	06200	33455	90602	5x	05645	06829	32254	0x703	00553
om	22	402	5x	05755	08428	31501	8x901												02	02790	05327	30054	9x300	00548
ld	178	187						00	05790	06300	31555	80300	00018						50	05653	08424	-	-	-
ver	51	421	50	05746	08626	38440	7x901	00	05490	06300	32952	00703	00023	5x	05448	08528	33253	91702	5x	05548	18428	31553	91605	00633
burg	45	408	50	06763	06823	34002	70902	00	05790	06300	33752	80901	00028	00	05690	06120	34454	80902	04	05690	06101	32857	90605	00571
	123	437	5x	08447	04427	28302	xx903	04	08290	06622	28300	80464	00029	00	06290	04400	25862	80903						
	48	436	00	03498	04246	26002	36801	00	03060	05220	27552	90201	00039						00	43190	00040	27965	80802	00669
n	202	407																						
	265	049												50	05653	08213	25962	50900	00	05690	08300	26956	80401	-
	289	351	5x	05518	39478	31151	-	50	05435	08325	31051	80302	00018											
urt/M.	111	412						50	05444	04474	26900	50302	00038						00	05590	04300	27555	80602	00568
ücken	189	441																						
erg	315	426						50	05754	17324	xxx01	80200	00028						00	05790	04100	xxx56	80203	00568
bad	538	516																						
urg	151	219																						
gen	427	443						50	05553	06123	25057	00401	00528	50	05548	00023	26057	80501						
chshf.	400	444						5x	05637	10127	25165	7x202	00648	00	05590	00000	25562	50201	5x	05468	00488	24960	8x200	00678
en	526	414	50	05442	08423	24352	91705	50	05541	08403	24351	95300	00518	50	05635	08425	25554	9x300	5x	05528	08328	23757	9x000	00618
uck	573	507	54	05872	00045	27157	82707	00	05490	00020	26700	80302	00x49	00	05400	00020	29766	90902	00	08390	00000	29568	90502	00689
münde o	3	455	54	01743	04103	37900	80802	00	00790	08100	37352	80300	00173	xx	48109	08249	36453	9x905	00	45190	18140	32766	00812	00123
	1	404	00	05690	04220	37200	70703	00	00790	00000	37054	90200	00004	00	47290	04190	35557	00704	00	41699	00040	33058	00585	00596
	70	450	00	06790	08420	36000	80903	00	05690	06300	34952	80701	00023	00	05690	00000	34455	80800	00	05690	00003	31657	02705	00583
	48	440	50	05642	06422	35500	80901	00	05590	06400	34951	80703	00014	00	05590	06200	34954	40904	00	05490	00000	32555	00807	00555
uditz	131	449	14	05761	59412	32600	80000	50	05552	04305	32253	90000	00074	00	05590	06200	34053	90204	00	05490	18203	31357	98603	00374
	320	646	5x	71588	06628	31763	9x103	00	05490	05570	32254	80402	97518	5x	06338	06428	32655	0x203	x1	46309	04229	31557	0x603	00678
n	230	410	00	00790	39600	33152	70001	5x	05655	41418	32753	8x902	00018	00	05890	08810	33358	90603	04	05492	10203	31860	12904	00608
	449	458						50	051xx	32323	-	-	-	xx	43209	32109	33159	0x300						
	363	669	54	05654	08325	31951	62900												00	45190	06140	32463	0x703	00668
is	408	670	5x	05658	14228	29550	8x201	04	05590	12221	30763	80102	00008						5x	05546	08238	29757	9x704	00588
	263	676	14	05752	06324	33362	74701	50	05853	06223	33354	90901	00528	00	05590	04100	33656	90904	00	47092	22300	33062	00905	00458
	302	665	50	01701	08304	26103	66646	50	05662	04402	27000	71302	00049						00	43290	00040	28464	80301	00659
rg	434	508	00	05490	22103	24965	98807	00	05590	24100	25957	90302	00539	00	05290	24100	28166	90901	00	08490	00090	26966	80601	97689
	157	501	5x	05658	32228	30651	8x800	04	05690	28226	31565	7x302	00569						xx	48209	00049	30266	8x906	00699
	334	505	5x	05368	00028	30151	9x805	5x	05368	00028	30652	9x703	00009						xx	46109	00049	29652	0x806	00529
nfurt	449	502	5x	05467	00027	30353	8x905	5x	05358	00028	30954	9x403	00519						5x	08358	00048	30156	9x604	00559
walde o	7	429	x6	46009	00039	37151	9x803	xx	46009	00039	36851	9x804	00004						5x	03568	24328	31050	95810	00254
	15	405	5x	06435	28247	37101	9x708	5x	03738	30228	36201	9x702	00015	50	05643	24123	33651	90707	50	02775	22106	30052	76710	00450
berg	20	422	5x	05765	32228	36001	8x707							xx	46209	22349	32851	0x708	xx	56209	65549	28751	0x812	00545
o	3	447	xx	41109	00049	36301	8x006	5x	05538	00048	34810	0x845	00xx2						50	01564	24424	25482	90812	00xx3
	47	551	50	05684	00095	37201	01805	5x	52305	32128	36300	0x601	97018	xx	46109	28159	34100	0x705	5x	48209	28159	31951	0x806	97528
	99	552	00	05690	04323	36662	95603	04	05590	00003	36354	90901	00524	50	05686	00006	36054	0x804	00	45190	00010	32358	00707	00585
erg/Schl.	148	420	50	01843	18213	35302	70000	00	00790	10210	36454	80405	00028	00	04790	04110	32059	80806	xx	48109	48149	32160	0x806	00618
u	117	411	5x	02757	06327	35451	9x902	50	05642	06222	35453	80601	00518	5x	05570	08126	34755	9x705	xx	44109	00049	32859	0x604	00598
tz	256	454	5x	05528	10428	34352	7x100							5x	05648	08218	34156	9x703	5x	06453	28128	31856	8x706	00698
thau	107	556																	5x	51438	00058	-	-	-
tok	135	565																						
annstadt	176	567						50	05653	00023	35853	x0702	00516	xx	46109	00049	35156	0x504	xx	48109	00049	32253	0x706	03598
	208	559																						
u	216	561						5x	05648	08328	34954	8x401	97535	5x	05645	08228	34455	8x604	5x	05668	08228	31955	8x707	00550
erg	330	571																						

Stationen:	Höhe m	III	CC	wwVhN	DDFWN	PPPTT	UC app	CC	wwVhN	DDFWN	PPPTT	UC app	RRTTE	CC	wwVhN	DDFWN	PPPTT	UC app	CC	wwVhN	DDFWN	PPPTT	UC app	RRTTE
blick	3106	503	5x	09583	16728	90604	7x301	xx	46109	16729	91364	8x301	00639	xx	46009	18449	91869	8x901						
itze	2962	416	07	02993	08425	02460	56301	04	01993	08624	03161	98202	00609	00	00890	08300	03561	90300	00	01990	08201	03561	78300	00619
kogel	2397	506	14	04990	40405	61161	68300												40	04990	42400	44059	60606	00619
koppe	1602	428	00	04990	43702	42597	88301	00	04990	10500	42660	80801	00679	00	00890	43800	41759	00501	xx	46109	43549	39589	0x805	00609
kogel	1577	862	00	01990	12802	40454	41800	00	00790	12300	40454	80300	xx529						00	00990	46200	39752	40802	00569
rg/Sch.	1498	427						04	02790	05926	45655	62301	00559						00	00890	40600	47053	60401	00679
kl	1446	511	5x	42848	16228	60856	9x301	xx	48009	42249	46356	0x801	00589						5x	02817	42227	58758	9x703	00599
r	1214	519	xx	46209	42449	81165	0x002	xx	46209	41449	82356	0x205	00559	xx	46209	20649	80667	0x805						
lberg	1213	419	xx	46009	42049	83917	0x801	54	05523	42404	83459	90200	94539	00	00790	08600	82760	90605	04	01790	40704	81260	92806	00609
sgrinde	1166	561	5x	23648	08428	34763	81902	50	46209	41749	82656	0x502	00569	00	05690	41600	82656	00902	00	05690	43600	82763	70301	00599
en	1141	418	xx	46009	12649	93963	9x103	40	00090	43840	94157	90101	00589	04	01792	12702	94157	90901	14	01890	44703	93057	xx903	00589
rkuppe	923	423	xx	46009	04449	45664	80186	5x	49208	06348	45655	8x202	00539	00	05590	08640	45564	80902						
berg	915	445	xx	46009	41749	16656	04403	5x	46009	45749	13856	0x401	96539	xx	49209	43849	13260	9x903	00	01790	43845	41960	98906	03609
r Asten	840	417						xx	46009	06649	23455	0x3xx	xxxxx	00	05690	04640	23856	00300	44	05690	40502	21958	00705	00689
erg/Ts.	801	424						xx	46009	08649	28753	0x200	09620	00	05890	04600	29156	90300	04	05690	04701	28057	90502	[illegible]
it	673	397						5x	05746	06626	41551	9x805	00518	5x	05648	02528	41357	9x101	5x	05642	04422	40055	90846	[illegible]

Berichtigungen

Sämtliche Karten des „Tägl
weiteres nach der von der
gezeichnet. (Erlaß RLM.

Wetterlage von gestern: *Sonnabend 13. Jan. 1945.*

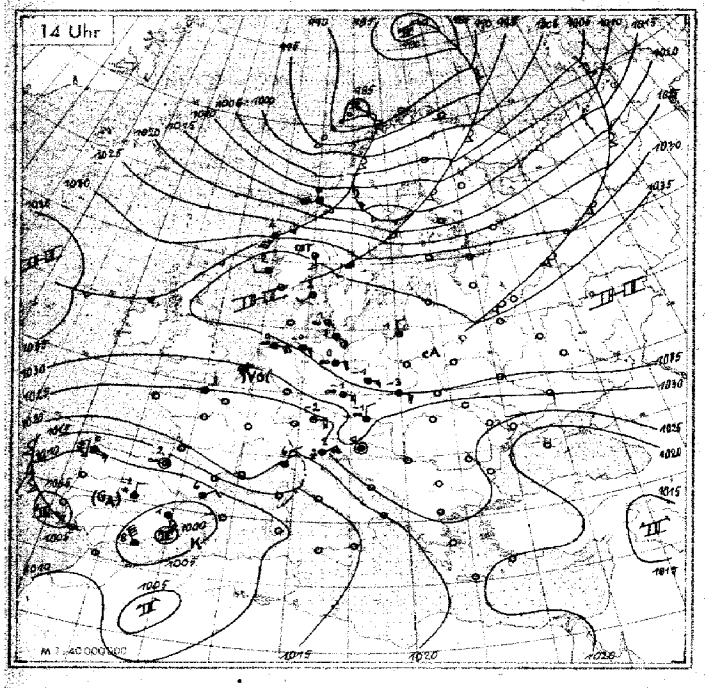

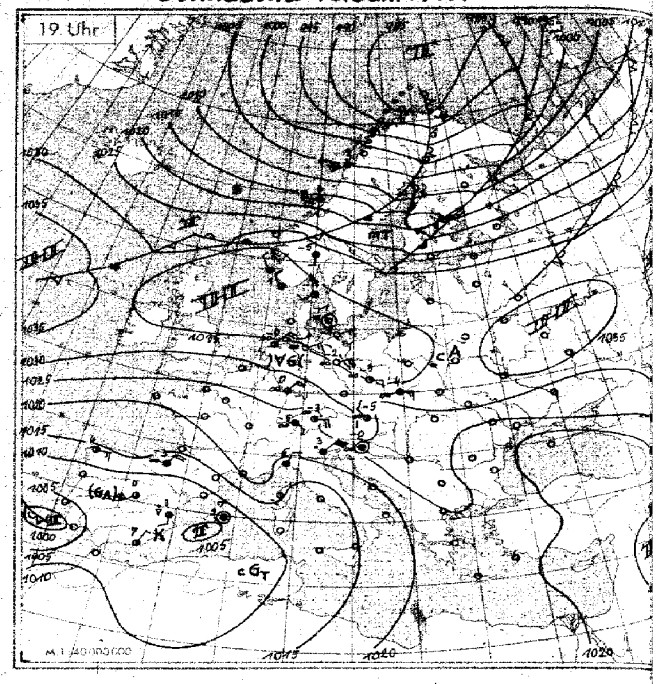

Wetterlage von heute nacht: *Sonntag, 14. Januar 1945.*

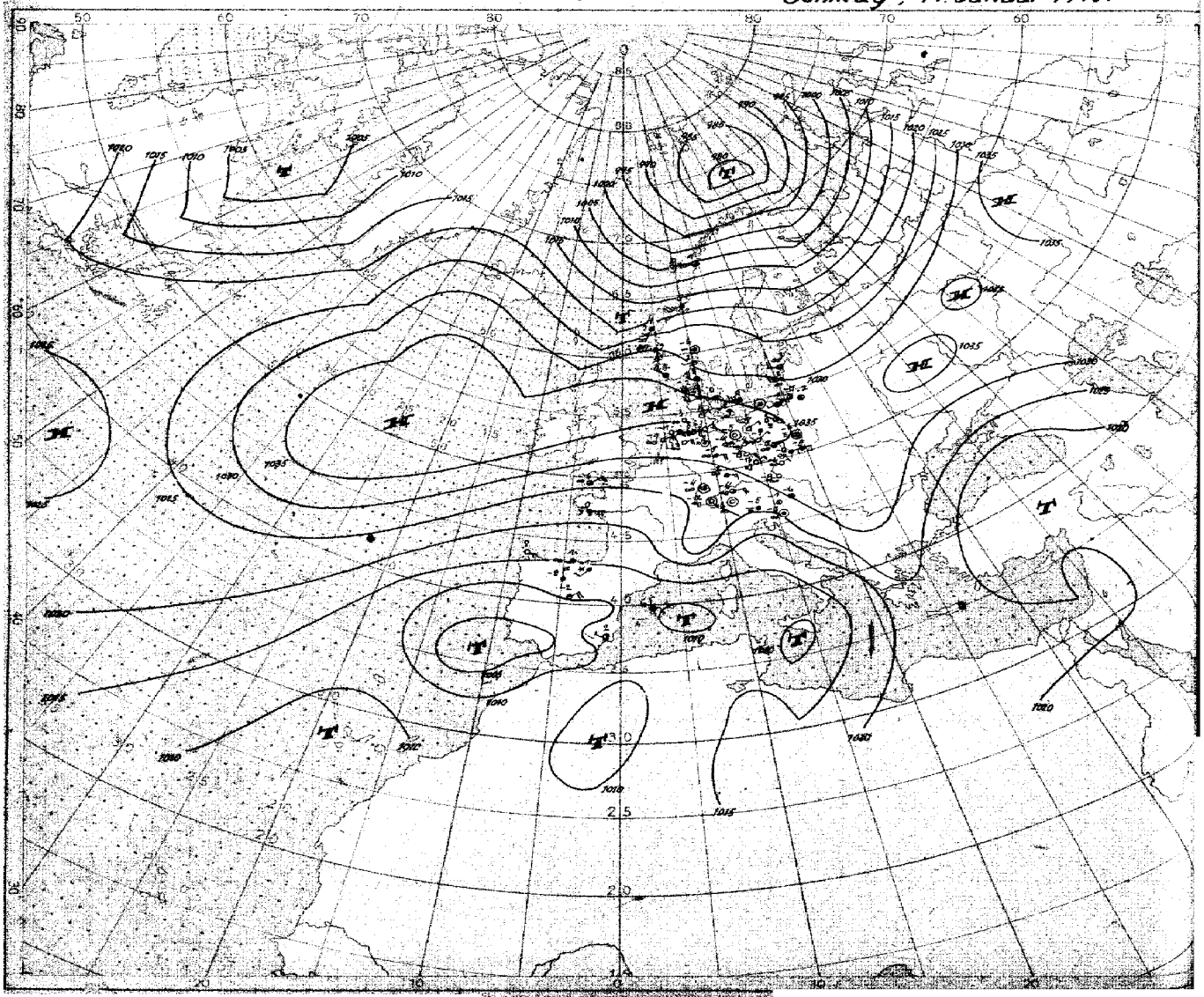

Höhen-Aufstiege

1. Teil

Sonntag, den 14. Januar 1945

heute

Datum
Uhrzeit (D.S.Z.)

Schlüssel: Kenngruppe: I I I G G H₀ H₀ E₀ T₀ T₀ | Q₁ Q₂ Q₃ Q₄ E₀ s₁ s₂ s₃ G G | Q L L ... y y g G G | Ha₀ Ha₁ Ha₂ Hr₁ Hr₂ Hr₃ Hr₄ Hr₅ Hr₆ Hr₇

Hauptisobarenflächen: Ha₁ Ha₂ Ta₁ Ta₂ U₁ ... Ha₃ Ha₄ Ta₃ Ta₄ U₂ ... H₉ H₁₀ T₉ T₁₀ U₉

Markante Punkte: P₁ P₁ T T U₁ P₂ P₂ T T U₂ ...

Pseudopot. Temperatur: 0 Q₁ Q₂ Q₃ Q₄ ... I I I P₁ P₁

	Ort Kennziffer Höhe	Bardufoss 799	Bodö 010 5 m	Drontheim 017 53 m	Bergen 022 35 m	Kristiansand 032 21 m	Kjeller 041 188 m	Hanstholm 183 29 m	Blaavandshuk 184 15 m	Leeuwarden 010 2 m	Helder 291 52 m	Emden 154 5 m	Helgoland 465 42 m	Unterlüß 131 94 m	Swinemünde 455 10 m	Neel 266 2 m	Gotenhafen 560 16 m	Gerdauen 319 63 m	Windau 473	Roges-feld 061	Nürburg 091 620 m	Siegen 020	Erfurt 446 315 m	Berlin 440 57 m	Litzmannstadt 557 170 m	Krakau 531 216 m	Bromberg 540	Uzsel-feld 155	Freiburg 580	Reichenbach 595	München 414 526 m	Pilsen 666 366 m	Wien 501 157 m	Klagenfurt 502 464 m
	yy G₁ G₁	14 05	14 05	14 05	14 05	14 05	14 04	14 05	14 05		14 05	14 05			14 05	14 04	14 05	14 05	14 04	14 05	14 05	14 05	14 05	14 05	14 06	14 04	14 06	14 07	14 05	14 05			14 05	14 05
TT	41	-	-	-	-	-	-	-	-		-	-			-	-	-	-	-	-	-	-		-	-	-	-		-				-	-
TT	96	-	-	-	-	-	-	-	-		-	-			-	-	-	-	-	-	-	-		-	-	64			-	-			-	-
TT	225	-	-	-62		-66	-59	-65	-66		-61	-64			-63	-57	-66	-62	-55	-63	-	-	-65	-64		-63	-65	-	-65				-	-65
TT	300	-53	-53	-54		-58	-49	-51	-51		-54	-52			-52	-47	-55	-50	-52	-56	-56	-55	-56	-53	-52	-54	-53	-	-54	-54			-59	-57
TT	400	-45	-47	-40	-34	-34	^{4}-35	^{9}-34	-36		-40	-38			-37	^{6}-35	-38	^{4}-33	-37	-39	^{2}-41	-41	-40	-39	^{6}-37	-39	-37	-	-40	-42			-44	-41
TT	500	^{8}10-34	^{6}12-40	^{9}20-27	^{5}35-23	38-22	^{4}32-24	^{7}37-22	^{3}28-23		-28	-29			-25	^{6}32-25	-27	^{4}32-24	^{7}35-23	^{2}25-29	^{3}25-30	^{3}26-28	^{2}26-26	^{3}27-28	^{6}33-25	^{3}28-27	-26	28	^{3}27-27	^{4}28-28			^{3}21-32	^{6}26-29
TT	600	^{9}7-37	7-33	^{9}22-22	^{4}30-14	31-16	32-13	34-16	^{3}25-18		-18	^{2}22-17			-16	^{6}26-14	27-17	^{3}30-14	^{7}30-16	^{2}23-18	^{3}26-18	^{3}25-17	^{2}23-17	^{4}24-18	^{6}28-18	^{3}25-17	-19	^{4}21-20	^{3}26-16	^{6}26-18			^{3}19-22	^{6}24-19
TT	700	6-23	^{9}6-23	20-14	^{8}25-11	32-8	^{6}27-7	23-8	^{4}22-9		-7	^{2}22-7			20-10	^{7}23-10	20-13	^{6}23-9	^{2}26-7	^{2}21-9	26-9	^{4}25-7	^{2}22-9	^{5}21-11	^{7}24-11	^{6}22-11	-12	^{5}18-12	^{4}25-7	^{5}24-9			^{3}9-11	^{6}21-11
TT	800	^{0}6-15	^{9}5-15	-7	-7	+0	^{5}25-0	-2	^{4}19-3		+2	-8			15-8	^{7}15-8	14-8	^{0}20-6	-3	^{3}20-1	^{5}11-2	^{4}24-0	^{3}17-5	^{7}13-9	^{7}19-6	^{0}10-12	-9	^{0}11-8	^{4}23-10	^{5}24-1			^{4}15-6	^{6}12-11
TT	900	^{9}6-8	^{8}6-7	-2	14-4	+6	^{6}22+4	^{8}12+1	^{5}13-1		+4	+0			+0	^{7}17+0	-1	^{0}19+1	13-0	^{4}15+2	^{7}18+0	^{8}19+1	^{6}10-4	^{8}15-1	^{6}17+0	^{8}9-5	+0	^{7}9-5	^{9}9-5	^{0}8-1			^{7}8-5	^{9}10-5
	950	5	6	18	13	11	11	9	10		-	-			-	13	15	14	11	8	6	5	4	10	12	2		5	4	8			5	8
T₀T₀	Boden	5+4	8-1	13+3	11+2	6-3	5-11	10+1	3-6		3-4	2-4			1-0	4-2	5-4	6-1	10+0	1+6	2-3	1-6	1-6	1-6	5-4	1-6	6-2	0-6	4-8	8-5			5-18	6-6
H₀H₀	41	-	-	-	-	-	-	-	-		-	-			-	-	-	-	-	-	-	-	-	-	-	-	-	-	-	-			-	-
Ha₀	96	-	-	-	-	(1586)	-	-	-		(1606)	-			-	-	-	-	-	-	-	-	-	-	-	1573	-	-	-	-			-	-
Ha₁	225	-	(1014)	1048	-	1078	1073	1075	1071		1071	1071			1070	1073	1068	1075	1067	1061	-	(1060)	1060	1063	(1067)	1061	1066	-	1058	(1057)			(1048)	1062
Ha₂	300	832	833	871	(895)	901	895	897	855		893	892			892	897	888	896	890	884	881	885	885	887	889	884	890	-	882	879			871	878
Ha₃	400	647	650	684	704	711	703	706	706		706	703			702	704	699	705	701	698	695	699	699	698	701	697	701	-	696	693			684	693
Ha₄	500	497	503	530	547	554	548	550	549		552	550			546	548	545	549	545	545	543	546	545	545	546	543	546	(541)	542	541			538	540
Ha₅	600	372	379	399	414	420	414	416	417		422	418			413	416	413	416	413	415	412	415	413	414	414	418	414	410	410	410			409	410
Ha₆	700	263	270	286	298	304	298	301	302		306	303			298	301	299	300	297	300	297	300	298	300	299	297	300	298	295	295			296	296
Ha₇	800	166	173	186	197	201	194	198	199		203	200			197	200	198	199	193	197	195	196	196	199	198	196	199	198	191	192			194	195
Ha₈	900	77	84	95	106	107	101	106	108		109	108			106	109	107	107	101	105	102	103	105	104	106	106	106	105	99	100			104	105
Ha₉	1000	-3.8	3.0	11.3	23.4	23.4	18.3	22.8	25.4		25.7	24.7			23.6	26.6	24.4	24.0	18.8	22.3	20.7	22.2	23.9	25.1	23.7	25.6	24.8	24.2	15.6	18.5			23.3	23.4
Hr₀	41/96	-	-	-	-	-	-	-	-						-	-	-	-	-	-	-	-	-	-	-	-	-	-	-	-			-	-
Hr₁	96/225	-	-	-	-	(508)	-	-	-		(534)	-			-	-	-	-	-	-	-	-	-	-	-	512	-	-	-	-			-	-
Hr₂	225/500	-	(512)	519	-	525	526	525	522		519	521			524	525	523	526	522	515	-	(514)	516	513	(521)	518	520	-	516	(516)			(510)	512
Hr₃	500/1000	501	500	519	524	530	529	527	524		527	525			525	522	520	525	526	523	522	524	521	519	522	517	520	(516)	524	522			514	517
TTU₁	Markante Punkte	-	-	-	-	-	-	-	-		-	15641			-	-	-	-	-	-	-	-	-	-	-	-	-	-	-	-			-	-
		-	-	-	32961	-	-	-	-		-	19651			-	-	-	-	-	-	-	-	-	-	-	-	-	-	-	-			-	-
		-	-	-	35921	12631	-	21681	-		-	20671			54711	-	-	19631	32961	-	-	-	-	-	25601	-	-	-	-	-			-	-
		-	-	-	43818	15691	-	28541	-		11961	26571			56621	-	-	33951	48821	-	-	-	-	-	35961	-	-	53753	-	-			-	37651
		-	-	20621	56673	38711	-	34421	-		21631	37911			13521	19611	19711	47785	49747	-	-	-	21471	-	56497	-	-	62684	-	-			57401	20651
		30531	-	46610	58665	21691	23591	59671	-		52511	48821			77601	26341	28571	66625	66627	-	-	-	24611	-	58693	10641	22631	72624	-	24601			29611	26631
		35501	-	53747	67401	54671	24631	65622	-		39911	73552			92011	35671	35911	74578	66593	-	-	-	52742	-	62667	14641	26601	74604	-	35991			52803	64597
		44851	25541	55731	84551	92071	75911	97011	-		44831	85531			94601	68606	45831	77580	73552	-	-	-	58683	48870	69617	24631	74601	74606	73651	54734			56773	75888
		53812	34521	59730	86561	94071	05516	94031	20671		57781	86521			86501	77617	65651	92029	87512	21651	16621	-	66627	73597	73618	54745	76651	82566	16601	55736			21564	79620
		59869	93558	94010	88561	94051	84006	95031	24657		81081	94011			98511	94017	78601	94000	91001	95038	72511	25651	76542	77617	97019	96599	96011	84600	35981	86016			28566	82600
		77668	95550	97039	99021	98511	98056	97531	99029		94041	98001			01551	00510	97011	01500	95530	92579	88026	97579	94570	95529	99540	95589	99521	94547	92559	93550			94548	95559
		99589	00510	01043	03039	03508	00519	03029	03560		03531	03539			03550	03510	03531	02510	02039	02559	97548	99648	09560	03559	01530	01559	02520	99560	96569	95549			01650	96559

Aufstiege mit Positionsangaben

Länge und Breite

Datum
Uhrzeit (D.S.Z.)

Flugzeugaufstiege

heute — gestern

	Ort Kennziffer Höhe	Mailand 302 110 m	Venedig 312 10 m	Vicenza 782	Helsinge 519	Kopenhagen 181	Pilsen 666	50 N 06 E	52 N 10 E	55 N 21 E	54 N 21 E	57 N 21 E	50 N 21 E	56 N 21 E	57 N 22 E	55 N 21 E	55 N 22 E	Paderborn 477 (heute)	München 414 (heute)	Hamburg 453 (heute)	Lindenberg 425 122 m (heute)	Paderborn 477 (gestern)	München 414 (gestern)	Lindenberg 425 122 m (gestern)	Hamburg 453 (gestern)	Neuruppin 314 (gestern)
	yy G₁ G₁	14 05	14 05		14 05	14 05	14 05	14 04	14 05	14 05	14 03	13 11	13 59	13 55	13 16	13 17	13 16	14 07	14 07	14 08	14 06	13 16	13 16	13 12	13 16	13 15
TT	41	-	-		-	-	-	-	-	-	-	-	-	-	-	-	-	-	-	-	-	-	-	-	-	-
TT	96	-	-		-	-	-	-74	-	-	-	-	-	-	-	-	-	-	-	-	-	-	-	-	-	-
TT	225	-	-65		-64	-56	-	-64	-	-65	-58	-	-	-62	-63	-64	-65	-	-	-	-	-	-	-	-	-
TT	300	-60	-60		-50	-49	-58	-58	-	-52	-48	-55	-53	-54	-49	-57	-54	-	-	-	-	-	-	-	-	-
TT	400	-42	-42		-35	-36	^{4}-40	-42	-	-36	-33	-36	-38	-39	-36	-39	-39	-	-	-	-	-	-	-	-	-
TT	500	^{7}27-29	-29		^{4}25-23	^{3}32-24	^{4}25-29	-29	-32	-26	-24	-25	-28	-29	-24	-27	-29	^{3}27-27	^{5}28-31	^{5}31-24	-	-	^{5}24-30	^{5}24-31	-	^{3}22-30
TT	600	^{8}23-20	-18		^{3}27-15	^{4}29-15	^{4}23-19	-18	-22	-15	-15	-16	-19	-17	-16	-18	-18	^{2}25-17	^{3}24-8	^{2}27-15	-	-	^{3}25-17	^{5}24-18	^{2}24-17	^{2}21-19
TT	700	^{0}20-14	-11		21-9	^{4}26-6	^{5}22-10	-8	-15	-10	-12	-11	-11	-10	-9	-11	-12	^{3}20-10	^{5}22-10	^{2}21-8	^{5}21-10	^{1}23-8	^{2}21-10	^{4}22-10	^{4}24-7	^{1}19-9
TT	800	^{0}20-6	^{0}-6		-2	^{5}21-2	^{5}18-4	-1	-12	-8	-10	-6	-6	-6	-4	-6	-8	^{3}16-4	^{4}12-2	^{5}13-8	^{7}17-8	^{3}20-5	^{4}20-1	^{5}19-5	^{4}21-0	^{2}17-3
TT	900	^{0}16-2	-2		+0	^{3}17-1	^{7}9-4	+1	-6	-2	-1	+1	-9	-9	+1	-2	-1	^{6}13+0	15-0	^{3}14+5	^{7}14-2	^{6}10+2	^{8}14-7	^{4}12-3	^{3}14-2	^{5}11-2
	950	13	-		-	17	-1	-	-	-	-	-	-	2	-	-	-	10	1	13	10	6	10	12	[illegible]	9
T₀T₀	Boden	11+6	+0		4-2	4-3	-9-16	9	5	5	4	6	3	5	0	10	4	1-7	1-9	-0-6	1-6	8-3	10-5	7-3	7-4	6-1
H₀H₀	41	-	-		-	-	-	-	-	-	-	-	-	-	-	-	-	-	-	-	-	-	-	-	-	-
Ha₀	96	-	(1560)		-	(1610)	-	1568	-	-	-	-	-	-	(1579)	-	-	-	-	-	-	-	-	-	-	-
Ha₁	225	(1048)	1046		1077	1081	(1060)	1054	-	1070	1078	-	-	1062	1077	1063	1063	-	-	-	-	-	-	-	-	-
Ha₂	300	873	873		898	899	878	882	-	892	897	892	890	893	898	885	887	-	-	-	-	-	-	-	-	-
Ha₃	400	689	690		708	708	693	693	-	703	705	705	693	702	707	697	700	-	-	-	-	-	-	-	-	-
Ha₄	500	537	538		551	552	541	546	538	547	549	550	540	548	552	544	547	547	540	550	-	-	541	547	(553)	544
Ha₅	600	407	409		416	419	411	415	409	415	416	418	409	416	421	414	417	416	416	417	-	-	410	417	421	414
Ha₆	700	293	294		303	304	297	300	298	300	301	302	295	298	306	300	302	301	295	302	300	304	295	302	306	299
Ha₇	800	193	192		200	201	195	197	197	199	200	202	196	196	203	200	202	199	193	199	199	201	193	200	203	197
Ha₈	900	101	101		108	109	104	105	108	108	110	110	104	108	110	109	111	107	100	108	108	105	101	110	110	105
Ha₉	1000	18.9	18.5		25.8	25.6	23.6	22.6	23.6	24.8	26.9	27.3	24.4	26.0	26.7	25.1	26.2	24.9	18.9	24.7	15.6	25.7	18.4	27.5	27.2	23.7
Hr₀	41/96	-	-		-	-	-	-	-	-	-	-	-	-	-	-	-	-	-	-	-	-	-	-	-	-
Hr₁	96/225	-	(514)		-	(529)	-	516	-	-	-	-	-	-	(502)	-	-	-	-	-	-	-	-	-	-	-
Hr₂	225/500	(511)	509		526	529	(518)	511	-	523	529	-	-	520	523	519	516	-	-	-	-	-	-	-	-	-
Hr₃	500/1000	518	519		526	527	518	523	512	522	533	523	516	522	525	519	519	527	521	525	-	-	523	526	(526)	521
TTU₁	Markante Punkte	-	-		-	-	-	-	-	-	-	-	-	-	-	-	-	-	-	-	-	-	-	-	-	-
		-	-		29691	-	-	-	-	-	-	-	-	-	-	-	-	-	-	-	-	-	-	-	55782	-
		-	-		21681	-	-	-	-	-	-	-	-	-	20691	-	-	-	-	50740	-	-	-	-	75582	-
		-	-		25831	-	-	-	-	22641	-	-	-	-	25521	-	-	-	-	54772	-	-	-	-	77171	-
		-	-		33961	-	-	-	-	44611	16551	-	26551	-	51731	20661	-	50772	-	55713	60636	-	-	-	84011	-
		-	-		68601	-	-	-	-	46901	20581	18581	54721	16601	58711	39601	51641	61662	-	42652	71645	68595	53937	-	86012	56802
		-	-		70831	-	-	-	-	01651	23591	48771	49581	24621	67641	85641	55721	68863	-	77532	77597	26527	67603	-	52012	79556
		-	12081		89521	13571	-	15621	50821	53051	64623	73521	54581	67611	69791	71621	65631	83583	-	93625	89517	87032	69423	53764	46024	89522
		-	15621		94601	28571	26671	10675	53781	74581	67631	72021	76591	81561	73591	72081	67621	84535	48633	96026	81527	89927	85625	42662	96025	87224
		-	18641		97811	85961	74575	24641	72651	79581	96021	95021	87591	89571	95641	93001	72631	92015	88644	97036	95006	97046	91538	73564	97516	97506
		18611	58692		01531	97030	95598	83521	96573	96011	98561	99521	91691	91591	00511	95001	96551	95006	94590	96558	94006	96569	94509	93530	99517	99528
		01059	02019		03520	03520	99635	03539	01529	02530	02519	03500	00549	00036	02010	01520	03520	01519	96589	03549	02559	01069	96038	03508	03012	03019

Paderborn 13.14: ∞ 1-8.8, 1-4 Ho Sc 0.8-0.9 im E-Halbr. fast geschloss. >8 im W-Halbr. Sta Ci, Cs.

Neuruppin 13.15: ∞ 4-0.5, Ho Sc im S in 3.5, > Ci im S-Halbr. Ac Cs Ci.

Lindenberg 13.12: Drachenanstieg: Wolkenschichtrand auf 1/10 Fs. in 0.34 Schwerkraft, Sicht 30 km.

München 13.18: ∞ 1.8, darauf im SW Dunst, fast geschl. Hochnebel, Tauben u. W.-Spen in Wolken, im S Ac u. Ci über Schweiz, Föhnneigung im N Ac Cs.

Hamburg 14.12: ∞ 7 n.a.2-0.2, ∞ 4 0.2 >8 f. im S-Halbr. geschl. St-Decke, Obergr. 0.8, ab 1.5 Harz sichtbar, im W ab Ac-Bänke ab 5.0, Ci-Streif.

Udetfeld 14.07: ∞ 1.7-1.6 n.n. abnehmd, 1.6-1.8 fast geschl. Sc, darin Pferleich, über Ng ... Schichten u. Ac, Cs im NE wolo.

Frankfurt 14.02: Leichter Bodendunst, Ho Ac lent am E- u. S-Horiz., Ac Ci u. Cs Streifen von E-NE, sonst wolo.

Lindenberg 14.06: Drachenanstieg: 7/10 Ci, Sicht 8 km, ✱ Decke durchbrochen.

Karten vom Frühtermin

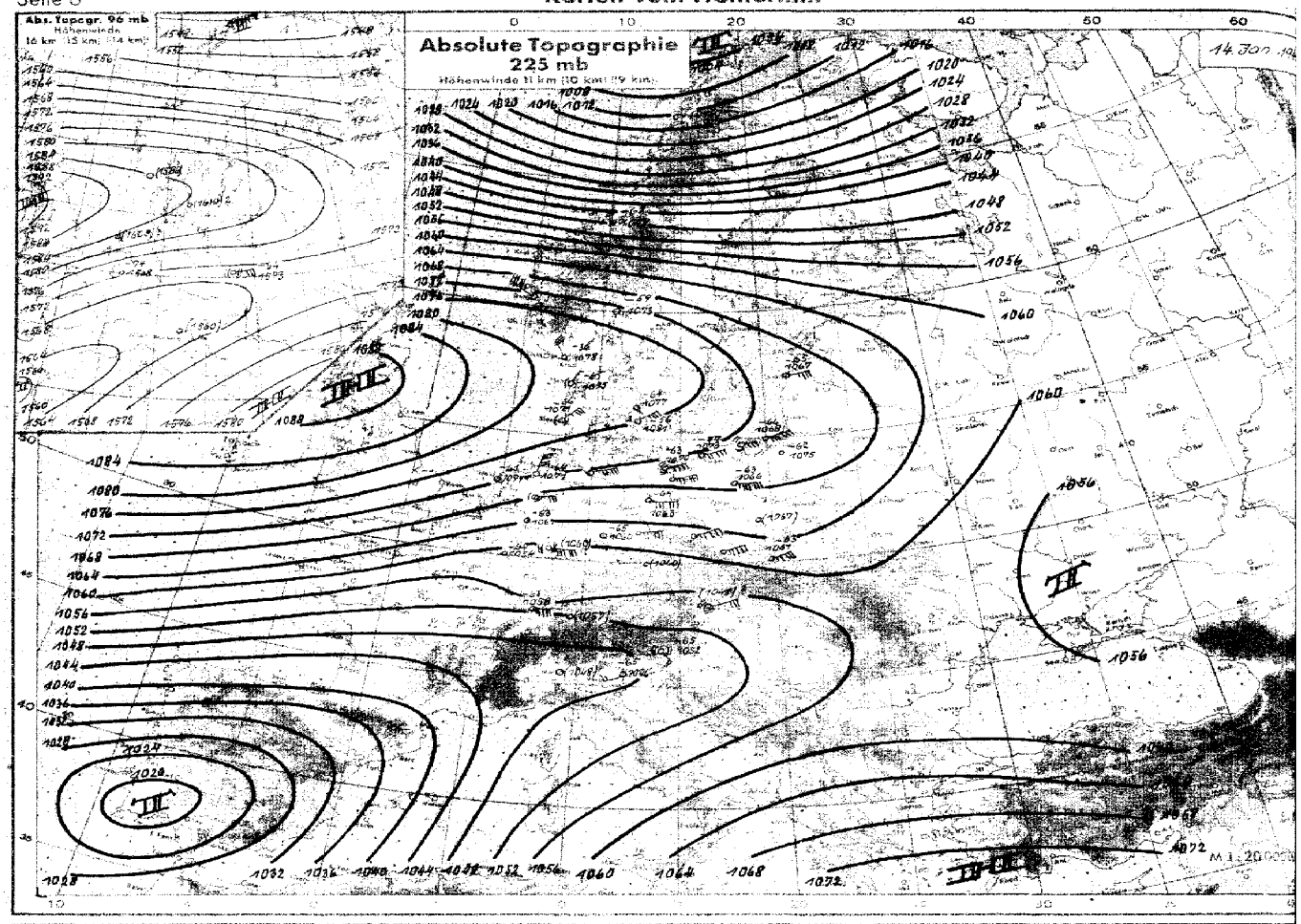

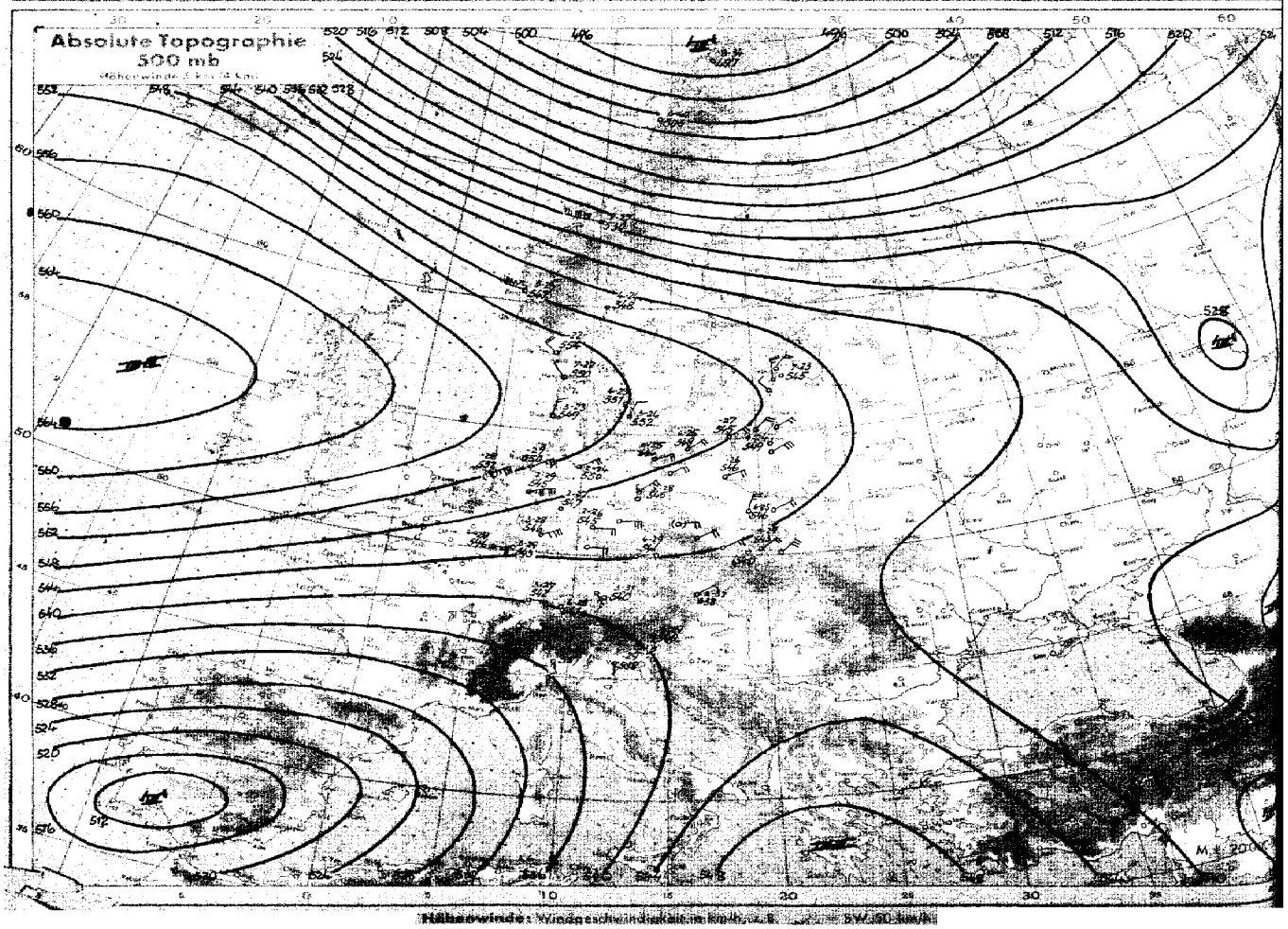

Höhenwinde: Windgeschwindigkeit in km/h, z. B. SW 50 km/h

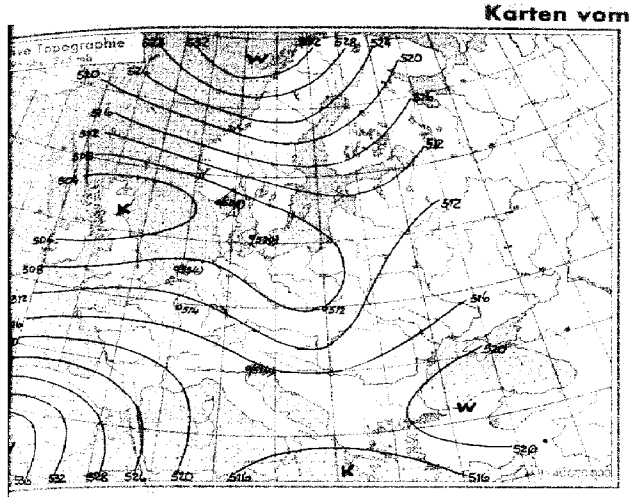

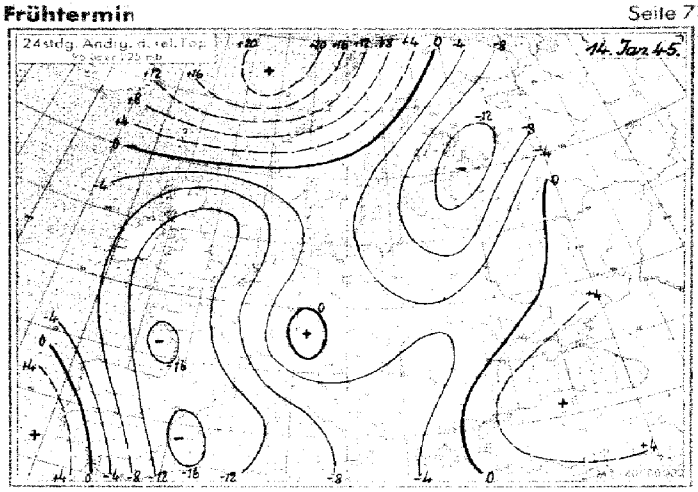

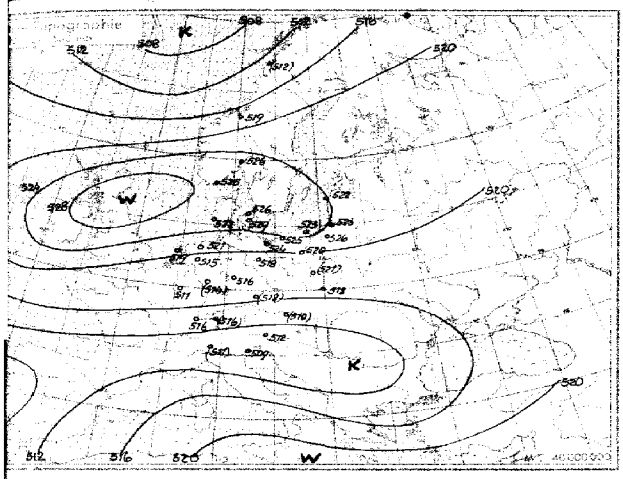

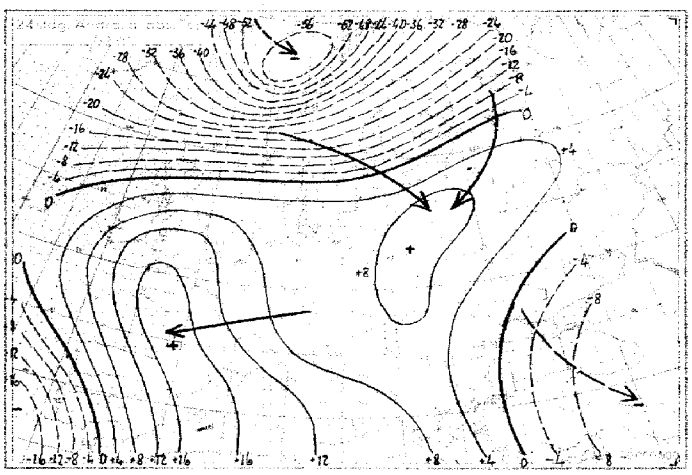

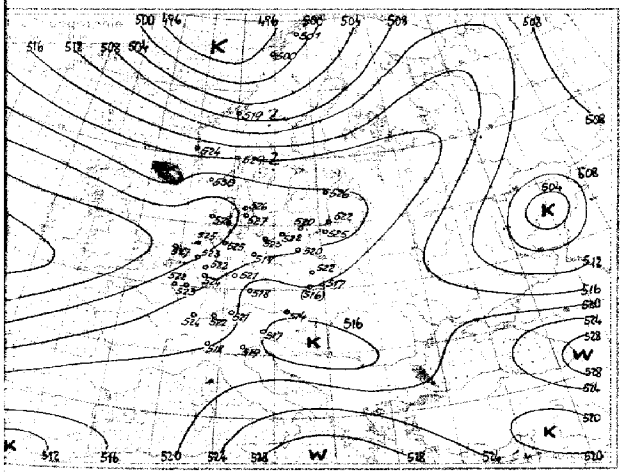

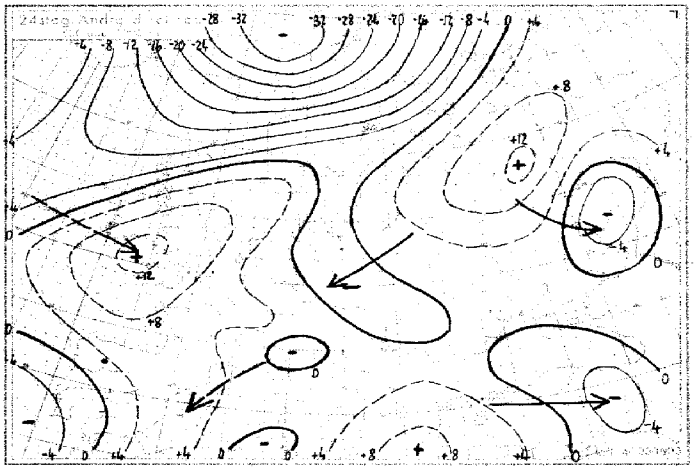

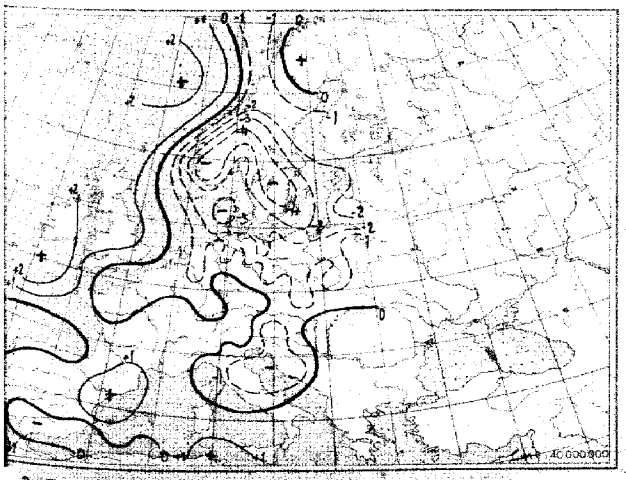

3stündige Bodendruckänderung seit heute 5 Uhr in Millibar.

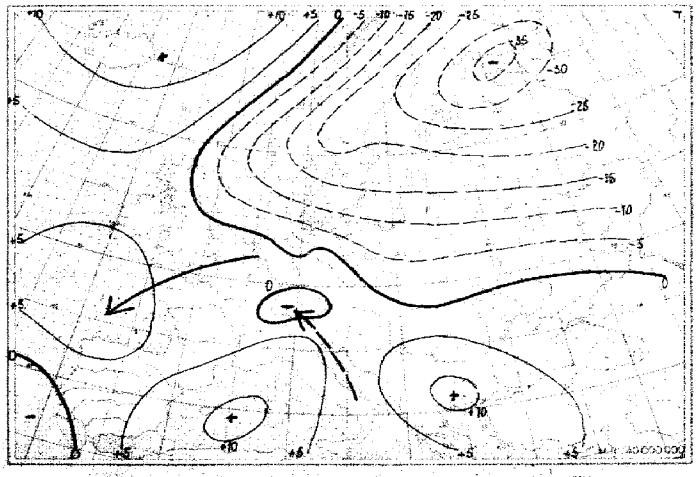

4stündige Bodendruckänderung seit gestern 8 Uhr in Millibar

Nr. 14

Höhen-Aufstiege
2. Teil

Sonntag den 14. Januar 19..

Seite

Vortag

yy = Datum
G_1G_1 = Uhrzeit (D.G.Z.)

Oberer Teil: $\overset{U}{QQ}TT$ = Relative Feuchte in 10%, darunter Pseudopot. Temperatur in °C und wahre Temp. (°C) an den Hauptisobarenflächen.
Mittlerer Teil: $H_aH_aH_a$ = Höhen der Hauptisobarenflächen in dyn. Dekametern.
$H_rH_rH_r$ = Abstand zwischen 500 u. 1000, 225 u. 500, 96 u. 225, 41 u. 96 mb-Fläche.
Unterer Teil: $P_tP_tTTU_t$ = Druck, Temperatur und Feuchte an den markanten Punkten.
Klammern zeigen an, daß der Wert durch Verlängerung der Zustandskurve ergänzt ist.

	Ort / Kennziffer Höhe	Windau 473	Bodø 010 3 m	Bergen 022 35 m	Kjeller 041 186 m	Hanstholm 183 29 m	Guernsey 168 53 m	Leeuwarden 010 2 m	Heider 291 52 m	Emden 154 0 m	Uccle 061 94 m	Seine-münde 455 10 m	Nest 266 2 m	Gerdauen 319 63 m	Nürburg 041 620 m	Siegen 020	Raesfeld 402	Erfurt 646 313 m	Berm 640 57 m	Litzmannstadt 557 170 m	Krakau 561 216 m	Bromberg 340	Freiburg 550	Reichenbach 565	München 414 526 m	Wien 501 157 m	Klagenfurt 302 464 m	Budapest 541 472 m	Mailand 302 110 m	Venedig 312 10 m	Vicenza 752
	yy G_1G_1	13 17		13 17	13 16	13 17		13 12	13 16	13 16	13 15	13 16	13 16	13 17	13 17		13 17	13 17	13 17		13 17	13 16	13 17	13 17		13 17	13 17		13 17		
QQ TT	41	-		-	-	-		-	-	-	-	-	-	-	-		-	-	-		-	-	-	-		-	-		-		
QQ TT	96	-		-	-	-		-	-	-	-	-	-	-66	-		-	-	-		-	-	-	-		-	-		-		
QQ TT	225	-65		-65	-54	-54		-	-60	-62	-62	-	-66	-53	-62		-66	-	-64		-66	-	-62	-67		-	-67		-63		
QQ TT	300	-51		-49	-48	-51		9 / -55	-55	-53	-56	-	-54	-57	-57		-56	-59	-55		-57	-55	-60	-57		-54	-58		-59		
QQ TT	400	-36		-33	4 / -34	-35		2 / -40	-39	-41	-42	-39	3 / -38	3 / -37	-41		-41	-42	-42		-42	-40	-42	-41		-42	-42		-42		
QQ TT	500	3 / 31-25		38-14	4 / 37-20	2 / 29-26		2 / 25-29	-28	34-18	6 / 27-29	4 / 27-29	3 / 28-26	3 / 30-25	2 / 26-28		2 / 26-28	3 / 26-29	2 / 25-29		4 / 24-30	-29	-28	4 / 28-27		4 / 25-30	-29		-30		
QQ TT	600	2 / 24-16		7 / 36-11	4 / 34-14	28-16		25-17	2 / -17	21-16	2 / 25-17	2 / 24-18	4 / 24-18	4 / 24-19	2 / 24-17		2 / 25-16	4 / 23-19	3 / 24-18		7 / 23-22	-19	-20	4 / 24-15		4 / 22-19	3 / 26-18		-19		
QQ TT	700	2 / 20-11		32-7	3 / 27-5	22-6		3 / 23-7	-8	20-7	24-7	2 / 20-9	5 / 25-8	4 / 19-12	3 / 23-8		2 / 24-6	5 / 24-9	3 / 23-8		7 / 21-12	-11	-11	5 / 20-6		5 / 20-11	7 / 20-12		-11		
QQ TT	800	-7		23-4	3 / 23-0	-0		3 / 20-1	-1	21-0	-2	-6	9 / 16-6	6 / 17-6	3 / 18-3		2 / 19-2	9 / 21-3	4 / 21-2		8 / 17-7	-7	-3	5 / 15-1		6 / 18-5	8 / 14-9		-6		
QQ TT	900	9 / 15-0		14-5	9 / 17+1	13+0		4 / 12+0	-0	+3	+1	-1	6 / 17+1	7 / 18+1	0 / 12-4		7 / 19+2	9 / 13-4	6 / 13-1		9 / 7-7	-1	-2	0 / 12-5		7 / 11-3	8 / 9-5		-2		
QQ	950	11		14	10	11		4	-	-	8	-	16	16	11		10	9	11		3	-	-	-		8	7		-		
QQ T_tT_t	Boden	9-0		9-0	0-6	3-3		5-5	5-1	5-2	7-1	4-5	3-2	7-1	11-2		8-1	7-4	5-3		4-6	4-5	3-10	10-4		3-5	6-6		11-0		
$H_aH_aH_a$	41	-		-	-	-		-	-	-	-	-	-	(1583)	-		-	-	-		-	-	-	-		-	-		-		
$H_aH_aH_a$	96	-		-	-	-		-	-	(1589)	-	-	-	1577	-		-	-	(1574)		-	-	-	-		-	-		-		
$H_aH_aH_a$	225	1069		1084	1084	1081		(1063)	1066	1067	1067	-	1067	1069	1055		1060	(1064)	1063		1053	(1064)	1056	1057		(1055)	1051		1046		
$H_aH_aH_a$	300	891		905	904	900		887	889	890	890	(892)	894	892	880		887	881	887		878	888	873	883		880	877		872		
$H_aH_aH_a$	400	702		713	712	712		701	702	705	704	703	706	703	695		702	697	702		694	703	690	698		694	693		688		
$H_aH_aH_a$	500	547		556	554	556		549	549	552	552	550	552	548	543		549	545	550		542	550	538	544		542	541		536		
$H_aH_aH_a$	600	415		423	420	424		418	417	421	421	420	421	417	412		418	415	419		412	419	408	412		412	411		406		
$H_aH_aH_a$	700	300		305	304	309		302	302	305	305	305	306	303	317		302	300	304		299	305	294	296		298	296		292		
$H_aH_aH_a$	800	198		203	200	205		199	199	201	202	203	204	202	204		198	197	201		197	204	191	192		196	195		191		
$H_aH_aH_a$	900	107		112	108	112		107	106	108	110	112	113	110	102		105	106	110		107	113	99	100		105	106		100		
$H_aH_aH_a$	1000	24.5		29.6	25.[illegible]	29.5		15.0	23.9	25.8	26.8	18.4	29.0	27.2	19.2		27.5	24.1	27.2		26.1	30.5	16.0	17.0		23.4	23.4		17.0		
H_rH_r	41/96	-		-	-	-		-	-	-	-	-	-	506	-		-	-	-		-	-	-	-		-	-		-		
H_rH_r	96/225	-		-	-	-		-	-	(521)	-	-	-	507	-		-	-	(511)		-	-	-	-		-	-		-		
H_rH_r	225/500	523		528	530	526		(514)	518	515	515	-	515	521	512		510	(509)	514		511	(514)	510	512		(513)	510		510		
H_rH_r	500/1000	522		527	528	527		524	525	526	525	521	523	521	523		526	523	522		516	514	520	526		519	518		519		
$P_tP_tTTU_t$	Markante Punkte	22631		21661	-	-		-	-	13581	16621	-	-	08661	-		-	-	-		-	-	-	-		-	-		-		
		31511		28511	-	-		-	-	18601	20631	-	-	13651	-		-	-	-		-	-	-	-		-	-		-		
		41844		59618	-	-		-	-	20631	24621	31981	-	15661	-		-	-	-		-	-	-	-		25667	-		-		
		44821		62606	-	-		-	-	24611	28591	33961	-	22661	-		-	-	-		-	-	-	-		37961	23621		-		
		54723		64399	-	21661		-	-	31541	48828	47825	-	24631	-		-	-	-		-	-	-	-		42901	24651		-		
		59681		68571	-	43812		23641	22303	36961	50712	74562	21671	34963	-		-	-	-		-	-	-	-		48824	27631		-		
		65632		76550	-	83011		25621	28571	75511	65522	75561	25641	66654	-		19661	-	-		-	-	-	23671		64664	63668		-		
		65656		82591	23541	86511		78513	46822	82011	84501	78581	52763	72645	-		27651	25663	-		23661	27591	-	28611		81546	65668		-		
		73011		85531	25591	89011		88003	66681	89041	91021	86531	71545	88096	19591		73563	85517	-		75348	72551	18601	86083		84566	74387		23631		
		94011		88561	64025	94501		93505	84031	93011	93011	87531	76596	96029	15641		90046	89538	12641		87557	84531	26671	89550		93527	79578		27631		
		98521		99010	28568	99021		95569	95561	96951	95521	95011	98047	98520	35504		95538	91550	45621		91590	98011	87831	92540		99538	86568		74611		
		03010		03029	01559	03529		02009	03019	03509	02500	04519	04520	03510	47519		02019	99529	03508		01538	03519	95589	95539		01538	96549		00010		

Höhenwinde

yy = Datum
GzGz = Uhrzeit (D.G.Z.)

Pi = Art der Messung C = Wolkenart Ep = Durchführung der Messung HgHg = Gipfelhöhe PiPi = Art der Messung

HpHp = Mittlere Höhe über NN
DpDp = Windrichtung (N = 36)
vp = Windgeschwindigkeit in Stufen für je ...

Ort		Bardufoss 739	Tromsø 008	Bodø 010	Bodø 010	Drontheim 017	Drontheim 017	Bergen 022	Bergen 022	Lista 030	Kristiansand 032	Fornebu 039	Fornebu 039	Blaavandshuk 184	Kjeller 041	Kopenhagen 181	Hanstholm 183	Hanstholm 183	Blaavandshuk 184	Blaavandshuk 184	Leeuwarden 010	Leeuwarden 010	Helder 291	Helder 291	Travemünde 130	Emden 154	Emden 154	Wunstorf 176	Wunstorf 176	Unterlüß 181	Unterlüß 181	Wesendorf 188	Karlshagen 285	Hamburg 405
yyGzGz					13 14	13 17	14 05	13 17	14 05		14 05			14 05	14 04	14 05	13 17	14 05	13 17	13 14	13 18	13 21	14 05			13 16	14 05	13 16		13 15				14 05
Pi C Ep HgHg oder PiPi					00236	70210	00	77	77		77			88	44	86	88	77	81208	51210	99	90862	88			77	77	80202		77				51?10
HpHp DpDp vp	27 km																																	
	21 ..																																	
	16 ..																																	
	13 ..																										12.5 08100							
	11 ..					10.9 28160			30110		3340			10.7 0570		0670	10.8 0890	10.5 0310	10.4 08120	10.5 07130	10.3 1090						01100			10.3 0990				08100
	9 ..					28140		3250	30110		3240			0660		0750	0790	2710	07100	08100	1090					08100	0880	0990		0940				0790
	7 ..					28130	27260	3230	28100		3140			0640		0630	0760	3410	0870	0860	1040					09120	0850	0980		0970				0970
	5.5 ..					29130	28180	3330	2990		3140			0130		0320	5.7 0320	3310	0740	0730	1040	0960				0980	0650	0980		0980				0650
	4 ..					29110	28130	3440	1990		3140			3540		3630	3030	3310	0530	0930	1060	1070	3.8 0970			1070	0440	1070		0970				0430
	3 ..				1040	29110	28110	3150	2980		3140			3540	2870	3330	3130	3310	0620	0920	1070	1060	0760			1070	0450	1060		0970				0350
	2 ..				1040	2810	28100	2750	3060		3060			3430	3050	2930	3010	3210	2.3 0730	0930	1060	0950	0750			1060	0550	1140		1260				0640
	1.3 ..				1040	1890	1.5 28100	2440	2450		2950			2220	3140	1840	3010	3110	0920	1420	1060	1050	1060			1160	0840	-		1160				-
	0.8 ..				1030	2550	2780	2230	2240		2970			2720	3140	2840	1520	2910	0810	1330	0940	1060	1040			1050	1050	1160		1150				0.7 1320
	0.3 ..				0930	2310	2560	2210	2120		3040	-		2310	2640	3630	2130	3610	0710	1240	0930	0930	1050			1040	1030	0.7 1010		1040				-

Ort		Vlieland 461	Warnemünde 461	Hannover 421	Berlin 451	Westerland 461	Jorgenfelde 300	Brüsterort 305	Brüsterort 305	Pillau 310	Heiligenbeil 312	Gerdauen 319	Gerdauen 319	Windau 473	Gotenhafen 350	Gotenhafen 350	Libau 471	Bromberg 340	Libau 471	Bromberg 340	Raesfeld 315	Raesfeld 402	Nürburg 041	Gießen 363	Coburg 761	Köln 436	Essen 437	Dortmund 435	Siegen 020	Siegen 020	Sorau 230	Stargard 249	Stargard 249	Swinemünde 255
yyGzGz		13 17	13 15			13 14		14 04				13 17	14 05	14 04	14 04	13 16	13 15	13 16	14 04	14 06	13 17	14 05	14 05	14 05	14 05	-	13 17	.	13 17	14 05	13 17	14 05	13 17	13 1?
Pi C Ep HgHg oder PiPi		21124	21118			21158		85216				77	77	-	70660	70107	80460	99	86460	99	-	99	44	81220	80687		8x112		84529	44	86625	81114	81113	38
HpHp DpDp vp	27 km																																	
	21 ..																																	
	16 ..																																	
	13 ..																												12.5 0860		12.3 0750	11120	11.5 08150	
	11 ..							12.6 07100								10.4 0790				10.5 09130		10.5 08150		09120			10.6 0980		0990		0750	08110	08150	
	9 ..							0770						0770	8.5 0870	07180		8.8 36100		08110	8.5 1060	09130		09130	8.4 1080		1060		0990	8.6 09130	0760	0890	08150	8.5 08150
	7 ..					8.7 1140		0650						0650	0750	0670		3790		0770	1070	08100		0990	1070		1090		1170	06110	0650	0850	0760	07100
	5.5 ..					1150		0440				0550		0440	0440	0560	0240	0570	3220	0750	09100	08100		0850	0940		10100		1060	0780	0550	0640	0570	0670
	4 ..					1250		0330				0450	3340	0330	0430	0450	0140	0550	3230	0730	11100	0690		0950	0930		11100		1160	0860	0740	0540	0570	0570
	3 ..	0.5 0350				1250		3320				0330	3240	3320	3510	0830	3630	0740	3230	0520	1190	0670		0840	0940		1080		1160	0850	0450	0930	0560	0550
	2 ..	1040				1450		3140				0320	3140	3140	3030	0420	3130	0940	2950	0420	1180	0760	1030	0940	0930		1070		1070	0830	1160	0910	1050	0930
	1.3 ..	1440	1440			1460		3050				0320	2930	3050	3030	0520	3240	0730	2840	0420	1180	0850	1040	-	0940		-		1160	1140	1250	-	1040	1430
	0.8 ..	1450	1340			1360		-				0330	2920	8.5 2930	3030	0530	3130	0720	2890	0410	1070	0960	0940	8.7 1040	0940		1060		1060	[illegible]	8.5 1010	[illegible]	1030	[illegible]
	0.3 ..	1260	1330			1240		0.5 2930				0330	2920	[illegible]	[illegible]	[illegible]	[illegible]	[illegible]	[illegible]	[illegible]	[illegible]	[illegible]	[illegible]	[illegible]	[illegible]		[illegible]		[illegible]	[illegible]	[illegible]	[illegible]	0930	[illegible]

rden ab 1.1.1940 bis auf
uppe verbreiteten Analyse
vom 21.12.1939).

Wetterlage von heute morgen: Sonntag, 14. Jan. 1945 Seite 3

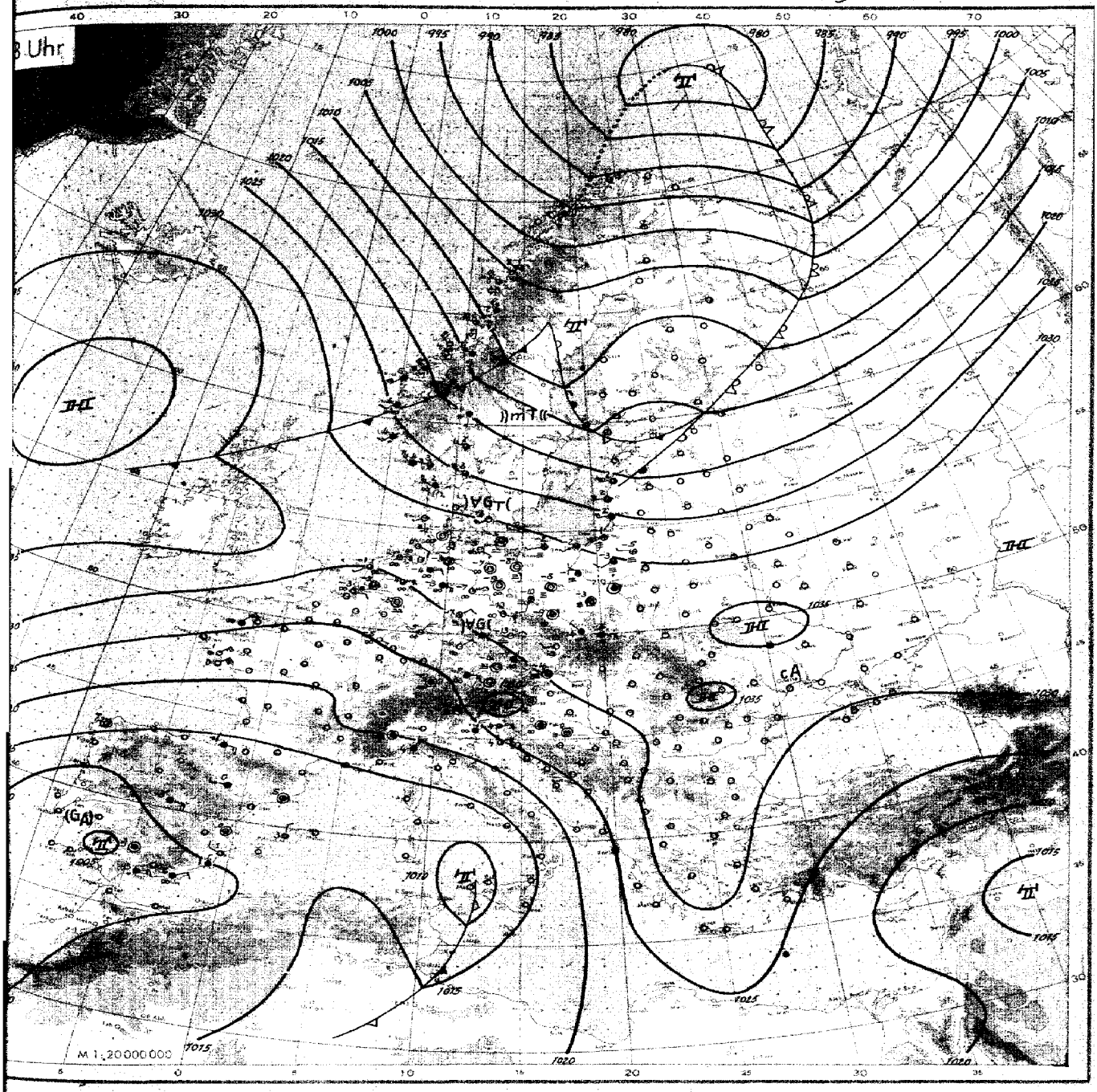

Wetterübersicht Sonntag den 14. Jan. 1945.

Der Abbau der vom südlichen Ural breitenparallel bis zum mittleren Atlantik reichenden Antizyklone hat in ihrem Ostteil angehalten und jetzt auch auf Mitteleuropa übergegriffen. Nur der atlantische Teil des Hochs hat sich noch gekräftigt und bleibt als warme Zelle Aktionszentrum. Der Abbau des Hochdruckgebietes geschah zu Gunsten der nördlichen Westdrift, die sich langsam in eine Nordwestlage umstellt, da hinter der jetzt die norwegische Küste überschreitenden Kaltfront stärkerer Druckanstieg eintritt.

Die gestern nach Nordosten bis zum Nordkap reichende Warmluftzunge ist rasch nach Süden geschwenkt, wobei die Temperatur über Dänemark in der Höhe um 7 Grad anstieg, während gleichzeitig in Nordwestnorwegen, gekoppelt mit äußerst kräftigem Druckfall in der oberen Troposphäre, die gesamte Troposphäre starke Abkühlung bis zu 22 Grad zeigt. Damit kehrte sich die Temperaturverteilung über Norwegen völlig um. Das gestern oberhalb 2000m um 5 Grad wärmere Bodö ist heute 15-20 Grad kälter als die südnorwegische Küste. Durch den kräftigen horizontalen Temperaturgradienten sind im Starkwindfeld der Höhenströmung die einzelnen Störungen rasch ostwärts vorgedrungen. Mit dem Durchgang eines Trages und einbrechender arktischer Kaltluft setzt nun kräftiger Druckanstieg ein und bringt einen Abschluß der Zyklonenserie.

Innerhalb der Hochdruckbrücke hat sich über dem Reichsgebiet das Abgleiten verstärkt. An der Nordseite der Brücke ist die Erwärmung bereits in der Höhe bis über Kurland hinaus vorgedrungen, dabei kam es im Ostseeküstengebiet bei auflandiger Strömung zu verbreitetem Nebel. An der Südseite dagegen ist die flach eingeflossene festländische Kaltluft noch etwas mächtiger geworden und bringt bis zum mittleren Norddeutschland bis 2000m weitere stetige Abkühlung. Nächtliche Ausstrahlung ließ die Bodentemperaturen im wolkenlosen Gebiet im Südosten des Reichs auch außerhalb der Alpentäler z.T. wieder unter minus 15 Grad absinken.

Da der Druckanstieg über Südosteuropa und dem Mittelmeer angehalten hat, hat sich auch die Störungstätigkeit über dem Mittelmeer abgeschwächt. Sie hat größere Ausmaße nur noch im Ostsaum am Nordapennin und in Oberitalien und mit Annäherung an den nach Südwesten weiter gewanderten Kaltlufttropfen über der Iberischen Halbinsel. Aber auch hier nimmt von Osten her das zyklonale Witterungsgepräge an Intensität ab.

gez. Ludwig
Zentrale Wetterdienstgruppe.

Sonntag, den 14. Januar 19..

Ausland

Bodenstationen: Küstenorte ○		Höhe m	JJJ	Gestern 14 Uhr CCLm	wwVhNh	DDFWN	PPPTT	UCHapp
Ingöy	○	4	005					
Tromsö	○	102	008	9X	84658	22688	89304	8X704
Bodö	○	17	010	6X	88648	89988	03836	8X511
Nordöyan	○	37	014	62	51547	22868	17306	9X708
Drontheim	○	64	017	6X	51468	20288	258 5X	8X808
Krakenes	○	41	021	52	03764	18728	32004	0X703
Utsira	○	56	028	52	03855	24228	38602	9X300
Lister	○	9	030					
Färder	○	9	036	XX	38409	22449	35101	0X816
Aarhus	○	47	180					
Kopenhagen	○	1	181	50	25635	42425	38924	00906
Skagen	○	3	182	04	21794	20423	38002	81904
Hanstholm	○	46	183	02	41490	46147	39451	0X311
Hammershus	○	77	185	5X	48578	04248	38722	0X905
Helder	○	6	291	5X	05658	XX328	32450	0X304
De Bilt		12	293	5X	05548	06558	30611	90905
Mailand		119	302	5X	77248	00078	22404	9X902
Genua	○	2	305	52	03864	02328	45020	5X004
Venedig	○	10	312	5X	08658	37578	24202	0X300
S. Sebastián		258	350	80	05663	00024	40602	91906
Gijón		13	351	50	05650	10146	40602	80205
Madrid		667	353	5X	76548	32278	XXX52	0X910
Sevilla		7	354	50	02645	18135	09003	40901
Almeria	○	65	355	20	01853	22813	03908	50204
Mahon		40	357					
Barcelona	○	42	358	62	03655	04228	08506	7X807
Valencia	○	18	359	80	02744	18324	0100X	80204
La Coruña	○	57	362	5X	26448	08378	08200	0X500
Tetuan		85	028					
Funchal	○	110	395					
Teneriffa	○	37	400	9X	64548	00068	12313	9X101
V. Cisneros		6	404	00	718X0	30422	08520	55407
Budapest		130	541					
Canea		63	737					
Bergstationen:		**Höhe m**	**JJJ**	**CCLm**	**wwVhNh**	**DDFWN**	**PPPTT**	**UCHapp**
Fanaraken		2072	024	7X	03948	23938	94750	8X711
Svandals Flona		1065	026	07	02886	32206	95352	60905

Station	Gestern 19 Uhr CCLm	wwVhNh	DDFWN	PPPTT	UCHapp	RRTxTnE
Ingöy						
Tromsö						
Bodö	9X	21547	55788	04403	8X200	10071
Nordöyan	02	40757	24158	17806	7X004	94471
Drontheim	5X	01758	23468	24405	XX802	97066
Krakenes						
Utsira	51	03654	28428	36402	9X403	00364
Lister	XX	019XX	28224	37404	7X105	00394
Färder	55	02853	24447	31X00	90814	003X6
Aarhus						
Kopenhagen	XX	45409	00044	38051	0X501	00048
Skagen	XX	46309	22249	35354	8X806	00334
Hanstholm	XX	46409	20449	34453	0X803	–
Hammershus	XX	46204	35249	33250	0X802	00024
Helder						
De Bilt	5X	05506	39528	31400	8X202	–
Mailand	5X	77358	20248	23401	0X403	–
Genua	5X	03568	02228	45805	6X709	–
Venedig	5X	02558	37678	21503	9X202	–
S. Sebastián	72	05553	04428	12553	0X403	00350
Gijón	8X	05667	06417	15304	90705	92251
Madrid	5X	02657	53677	05300	8X308	09007
Sevilla	5X	09428	00028	07905	7X302	00050
Almeria	30	02853	02114	07107	71313	00181
Mahon	6X	51068	00068	06907	8X404	06101
Barcelona						
Valencia	50	02764	16245	06503	80316	08261
La Coruña	80	02754	08514	43906	70307	00371
Tetuan						
Funchal						
Teneriffa	9X	64548	00068	40444	9X101	23452
V. Cisneros	00	718X0	26424	07920	45403	00280
Budapest						
Canea						
Bergstationen	**CCLm**	**wwVhNh**	**DDFWN**	**PPPTT**	**UCHapp**	**RRTxTnE**
Fanaraken						
Svandals Flona	00	00490	24340	07853	50805	00539

Station	Heute 2 Uhr CCLm	wwVhNh	DDFWN	PPPTT	UCHapp
Ingöy					
Tromsö					
Bodö	9X	27545	55585	06104	8X709
Nordöyan					
Drontheim	5X	03758	22568	17606	8X912
Krakenes	52	54645	18768	35404	XX815
Utsira					
Lister	XX	019XX	28512	33X02	7X707
Färder	50	01862	24122	26802	80802
Aarhus	50	48344	22344	35453	00X07
Kopenhagen	5X	08418	22248	35350	07708
Skagen	50	05632	26412	30403	80813
Hanstholm					
Hammershus	XX	46209	24349	34400	0X908
Helder	00	05690	06320	32151	00904
De Bilt	00	05690	08220	30453	90904
Mailand					
Genua					
Venedig					
S. Sebastián					
Gijón					
Madrid	07	00790	04401	10152	80104
Sevilla					
Almeria					
Mahon					
Barcelona					
Valencia					
La Coruña	00	00790	08300	17407	70101
Tetuan					
Funchal					
Teneriffa					
V. Cisneros					
Budapest					
Canea					
Bergstationen	**CCLm**	**wwVhNh**	**DDFWN**	**PPPTT**	**UCHapp**
Fanaraken	XX	46009	21846	89059	0X713
Svandals Flona					

Station	Heute 8 Uhr CCLm	wwVhNh	DDFWN	PPPTT	UCHapp	RR…
Ingöy						
Tromsö						
Bodö	96	27745	59586	03351	7X905	92…
Nordöyan	96	25655	25685	10102	80404	XX…
Drontheim	52	22766	26568	13803	9X602	089…
Krakenes	54	02863	20624	22305	00300	064…
Utsira	62	63654	20368	26404	9X720	–
Lister	XX	031X8	28528	28504	9X844	004…
Färder	51	02854	24347	20902	8X814	002…
Aarhus						
Kopenhagen	00	01790	20442	30753	92811	007…
Skagen	5X	02741	26717	24803	8X814	007…
Hanstholm	5X	05758	26528	29652	8X811	–
Hammershus	50	04733	24343	30300	00812	003…
Helder	54	05662	20445	30751	84201	–
De Bilt	XX	46209	00009	29653	0X103	–
Mailand						
Genua						
Venedig	5X	05658	02328	28X5X	8X804	–
S. Sebastián	5X	05648	08348	13551	9X603	0036…
Gijón						
Madrid	5X	02647	08427	12655	9X402	0056…
Sevilla						
Almeria	6X	60658	06228	09506	XX402	04…
Mahon						
Barcelona	50	01852	00014	12705	68409	1003…
Valencia	57	02763	00017	13400	9X303	001…
La Coruña	05	02754	00014	15507	60300	003…
Tetuan						
Funchal						
Teneriffa						
V. Cisneros						
Budapest						
Canea						
Bergstationen	**CCLm**	**wwVhNh**	**DDFWN**	**PPPTT**	**UCHapp**	**RRTxTnE**
Fanaraken	XX	83009	26949	82359	0X702	
Svandals Flona	02	72548	26378	99054	9X815	025…

Wolkenzugmessungen

yy = Datum
GzGz = Uhrzeit (D.G.Z.)

HuHu = Höhe über NN
DpDp = Windrichtung (N = 36)
vp = Windgeschwindigkeit in Stufen für je 10…

Ort																
yyGzGz																
HuHu																
DpDp vp																

Höhenwinde

yy = Datum
GzGz = Uhrzeit (D.G.Z.)
Pi = Art der Messung C = Wolkenart Ep = Durchführung der Messung HgHg = Gipfelhöhe PiPi = Art der Messung
HpHp = Mittlere Höhe über NN
DpDp = Windrichtung (N = 36)
vp = Windgeschwindigkeit in Stufen für je 10…

HpHp DpDp vp

Ort	Meml. Friedld. 255	Nest 266	Nest 266	Kolberg 294	Stettin 404	Swinemünde 355	Lindenberg 425	Berlin 440	Berlin 440	Schleusdiez 449	Dresden 416	Meckau 630	Nordhausen 636	Erfurt 646	Erfurt 646	Dachau? 681	Brüx 518	Hohenpeißenberg? 928	Posen 552	Posen 552	Litzmannstadt 557	Litzmannstadt 557	Krakau 561	Krakau 561	Rosenborn 982	Roßweiler 983	Roßweiler 983	Wiesbaden 567	München 434	Stuttgart 443	Freiburg 580	Freiburg 580	Riedbach 595
yyGzGz	13 17	13 46	14 07		13 45	14 05	13 43	13 47	14 05	13 44	13 45	14 05	13 47	13 47	14 05	14 08	14 09	14 08				14 05	13 47	14 04	14 05	14 05					13 47	14 05	
Pi C Ep HgHg oder PiPi	–	44	99		2786	88	10 150	91246	9422	21246	21522	81221	77	77	77	21620	30135	21253				70870	99	99	80630	80755					99	99	
27 km																																	
21 ..																																	
16 ..								14.0 07 70																		14.8 07 70							
13 ..	6.2 05 150							07 60									12.8 08 70							07 90	12.5 06 100	07 70					10.5 09 60		
11 ..	8.5 06 120	10.? 07 120	05 100					08 80	07 120			08 100					08 100						10.5 07 30	07 90	07 90	07 80					9.6 09 60		
9 ..	07 80	08 100	08 90			8.4 08 60		08 80	08 100			08 100					09 90						06 30	06 70	07 80	07 80					8.5 12 60	09 90	
7 ..	05 70	07 70	07 40		05 40	07 50		07 40	07 70			09 80		11 80	07 30		08 60					6.5 03 50	05 30	06 60	07 50	07 60					12 70	8.5 09 60	
5.3 ..	05 60	05 70	05 40		4.0 05 50	05 40	4.7 10 70	07 60	05 50			09 60		11 90	09 30	35 80	07 40	4.8 08 40				02 50	04 30	05 40	06 40	06 40					12 80	09 50	
4 ..	05 60	04 80	05 30		3.5 05 50	05 40	10 60	06 60	07 50	10 80		09 30		11 80	09 40	34 10	07 30	08 40				02 40	04 30	04 30	06 30	04 20					12 70	08 40	
3 ..	07 60	04 60	03 20		2.4 05 50	02 40	10 40	06 50	09 40	09 40		09 30		11 50	09 50	31 20	08 20	09 30				01 30	05 20	04 30	07 30	08 30					13 50	09 40	
2 ..	06 40	10 20	01 30		11 40	03 40	11 80	09 50	11 40	10 50	11 80	09 40		11 40	09 50	33 05	09 30	10 30				02 20	06 30	06 30	09 50	07 20					12 50	12 40	
1.3 ..	09 30	09 20	30 10		11 50	21 10	11 60	12 60	11 30	10 60	12 30	–		10 30	09 30	22 05	10 30	11 40				03 20	07 30	07 30	11 30	09 10					11 60	12 20	
0.8 ..	05 20	06 20	30 40		11 40	26 40	10 50	11 50	11 20	09 40	10 20	0.6 10 30		09 20	07 20	25 05	10 20	10 20				03 20	08 30	08 20	11 20	09 05					09 40	09 20	
0.3 ..	09 10	06 10	32 10		0.4 07 10	07 10	09 10	10 30	11 30	07 30	15 40	0.2 10 10		07 20	05 20	03 05	C	10 10				04 30	0.4 09 40	0.4 09 20	C	–					0.6 05 10	–	

HpHp DpDp vp

Ort	Wien? 180	Fürstenfeldbruck 755	Lechfeld 767	Memmingen 775	Pak-king 864	Alt-ring 886	Wien 554	Wien 501	Klagenfurt 502	Klagenfurt 502	Pilsen 446	Pilsen 446	55 N 24 E	50 N 06 E	Preßburg 880	57 N 22 E	57 N 24 E	52 N 20 E	52 N 21 E	50 N 21 E	Mailand 302	Mailand 302	Genua 305	Venedig 312	Venedig 312	52 N 21 E	50 N 21 E	50 N 21 E	55 N 22 E	52 N 20 E	55 N 21 E	55 N 22 E
yyGzGz	14 05						13 47	14 05	13 47	14 05		14 05	14 05	14 04	13 44	14 05	14 05	14 05	14 06	14 03	13 47	14 05			14 05	13 45	13 49	13 45	13 48	13 47	13 47	13 46
Pi C Ep HgHg oder PiPi	10200						88	88	44	44		88	77	55	12574	–	–	–	–	–	77	77			77	–	–	–	–	–	44	44
27 km																																
21 ..																																
16 ..																																
13 ..																									12.5 26 40							
11 ..																									25 30		4.4 05 130					
9 ..	10 90						10 30	07 50	C	13 40								07 110			8.5 13 130				25 30		8.5 14 20			8.5 07 70	07 60	
7 ..	10 30						10 30	07 30	C	4.5 13 20		10 70		09 60		03 40	02 40	06 70	07 60	04 60	13 40	20 20			7.8 24 20	5.5 13 20	6.3 05 30	02 30		06 60	04 60	04 60
5.3 ..	15 20						09 30	3.5 06 20	12 05	17 30		08 40	05 40	08 50	10 90	04 40	36 50	06 60	06 40	–	12 40	17 20			18 10	4.5 05 20	08 50	04 40	03 40	35 70	04 60	05 40
4 ..	10 20						09 30	11 30	15 40	17 20		08 30	32 30	–	10 30	34 20	36 40	06 40	06 40	36 40	12 30	14 30			14 20	3.8 18 30	08 70	06 40	36 20	35 40	04 40	03 50
3 ..	11 20						10 20	12 30	14 30	16 40		10 20	36 40	09 60	14 30	33 20	34 30	06 40	06 20	36 20	12 30	13 30			12 30	07 30	09 50	07 40	34 30	05 40	04 40	03 50
2 ..	11 20						10 20	10 20	14 30	2.3 15 40		12 40	33 40	–	11 20	34 50	30 50	06 40	06 20	36 10	11 30	12 30			13 30	07 30	08 30	08 30	33 40	05 40	03 60	02 60
1.3 ..	01 10						11 20	11 20	08 10	36 20		11 50	34 30	10 40	09 20	29 60	24 60	06 40	06 20	02 10	10 40	11 20			10 40	09 30	–	08 20	30 60	04 30	03 50	01 50
0.8 ..	09 10						11 20	09 20	C	C		09 30	35 30	08 60	04 40	28 40	28 40	06 30	06 10	06 30	09 30	11 40			08 20	10 20	10 40	04 40	30 50	03 20	02 30	36 30
0.3 ..	3.6 09 10						09 05	07 20	–	–		C	29 20	0.4 06 50	C	27 40	28 30	04 30	04 10	5.4 02 30	24 10	09 40			15 40	08 20	0.4 02 30	0.4 12 40	30 40	37 40	02 30	05 20

Täglicher Wetterbericht

des Deutschen Reichswetterdienstes
Herausgegeben von der Deutschen Seewarte
Verlagsort Hamburg

rgang: 70 Nr. 15 — Montag, den 15. Januar 1945

e 1

Erläuterung: Die Beobachtungen sind sämtlich in der Form der 1935 in Warschau beschlossenen Einheitsschlüssel wiedergegeben. Kurze Erläuterungen zu den einzelnen Ziffern werden zu Beginn jedes Vierteljahres beigegeben. Ausführlich finden sie sich in „Anweisung zur Verzifferung von Wettermeldungen", herausgegeben vom Reichsluftfahrtministerium. Alle Zeitangaben in DGZ.

Deutschland Stationen: orts o	Höhe m	JJJ	Gestern 14 Uhr GC	wwVhN	DDFWN	PPPTT	UCapp	Gestern 19 Uhr GC	wwVhN	DDFWN	PPPTT	UCapp	RR TgTg SVg E
burg-Fu.	18	403	00	41990	00026	29102	66840	00	45390	20026	26853	86840	00023
burg/Fgh.	41	400	07	05493	22426	28804	76844						
	28	460	04	41492	20228	29400	44743	05	05693	22324	25154	82842	00013
emündeo	1	406	00	45490	18428	-	-	00	05690	22425	25554	77740	00463
ne o	1	464	00	45490	22525	29400	96845	00	02890	22725	23301	86808	00381
erland	16	461	04	05692	24326	29202	98840	5X	05645	24428	25602	8X408	00034
pland o	50	465	00	05691	22425	29402	86840	04	05693	20426	26702	08640	00160
um o	6	401	00	05690	06426	29451	82806	XX	08490	20224	27551	02842	00243
en	4	442	XX	46209	04449	19854	0X808	XX	46009	32449	24354	0X710	00513
horn	22	402	04	05690	08244	-	-						
bold	178	187	40	05490	40400	-	-	00	05690	08400	-		
nover	51	421	50	05634	06224	29553	83206	00	08390	30023	26854	92704	20543
leburg	45	408						00	05490	00020	27255	80808	00525
n	123	437	00	08390	06400	-		00	08390	06300	25954	70624	00518
	48	436						00	45490	44440	28654	90804	00539
en	202	407											
	265	049	50	05690	06310	24652	70912	04	05690	08202	25454	80404	-
el	289	351	00	05690	00223	-	-	00	05690	08200	27455	80705	00542
kfurt/M.	111	412	00	05690	14404	25751	65909	00	05590	02200	25553	70504	00548
brücken	189	441						00	05690	06400	-	-	-
berg	315	426	00	05490	00202	27452	64506	00	05690	04404	27064	65400	00528
enbad	538	516											
burg	151	219											
ingen	427	443	00	05690	08200	23651	40805	00	05590	00000	25059	80300	-
richshf.	400	444	5X	05652	32242	23854	60903	5X	05548	32248	24255	8X304	00539
chen	528	414						00	47490	00000	25360	90409	00528
bruck	573	507						00	05490	44400	25258	80205	02XX9
emünde o	3	455											
n	1	404	00	05690	46244	29251	82840	00	04890	22423	25752	84843	00005
w	70	450	00	05690	48404	29304	77606	00	05690	00023	25653	84907	00023
n	48	440	00	05690	00005	30402	16708	00	08390	00020	26953	80844	00095
euditz	131	449	00	05590	06102	28752	84709	00	45190	02240	26555	90708	00524
	320	646	00	43290	06440	29357	9X840	XX	46009	00049	28258	0X704	10568
den	230	410	00	45392	00045	28351	60908	00	05490	00000	26753	70826	00236
n	449	456	00	08490	00040	-	-	00	47290	00000	-	-	-
	363	669	00	08490	28400	29455	70844	00	08490	20040	28059	00707	-
eis	408	670	5X	05558	08428	27855	7X707	5X	05658	08218	26655	9X404	00549
tz	263	676	04	05590	22403	29555	74709						
u	302	665											
urg	434	508	00	05590	00000	25757	00804	00	47090	20400	25961	20400	00699
	157	501	5X	47328	42448	28557	8X710	XX	46409	00049	27056	9X704	00569
	334	505	5X	05633	00028	26561	8X840	5X	08358	00028	25852	0X803	00549
enfurt	449	502	5X	08368	00028	26959	9X809	5X	08358	00028	25353	9X605	00009
nwalde o	7	429	40	04562	20342	27053	90743	00	00590	22300	24951	90744	00254
g	15	405	00	02990	24326	26304	67909	00	02890	55526	20304	00749	00025
gsberg	20	422	04	05693	55627	27050	76804	00	04790	55704	18401	09818	00045
t o	3	447	00	02890	26525	24404	77844						
	47	551	5X	42328	22448	28452	0X740	00	08390	20403	25354	95744	00228
	99	552	XX	48209	46249	29255	8X709	XX	46204	48349	25955	0X712	97544
berg/Schl.	148	420	00	04790	44444	28050	66604	00	04790	46403	27057	72004	00008
au	117	411	XX	46209	00049	24455	9X709	XX	42409	00049	24455	9X705	00558
itz	255	454	54	08343	26245	28854	8X744	00	08390	30440	27358	92805	00548
chau	107	556	XX	48309	22259	-	-	XX	54309	24359	-	-	-
stok	135	555											
annstadt	176	557	XX	46209	24459	29653	0X407	XX	46209	20449	26954	9X705	97538
h	203	559											
au	216	561	54	05663	08425	29453	86709	5X	05555	40427	27455	9X707	00528
berg	330	571											

Deutschland Stationen	Heute 2 Uhr GC	wwVhN	DDFWN	PPPTT	UCapp	Heute 8 Uhr GC	wwVhN	DDFWN	PPPTT	UCapp	RR TgTg SVg E
burg-Fu.	5X	52358	21328	21653	0X804	30	05590	24340	44452	20806	01543
burg/Fgh.						50	04470	30463	48754	94804	33545
(28 460)	5X	57308	22458	15404	0X813	07	25692	26414	18550	61612	57523
emündeo	6X	52429	22528	48450	9X820	50	02940	25430	45402	80864	47293
ne o	5X	64638	24628	15902	9X845	5X	03738	02568	XXX03	9X605	92371
erland	00	08490	28360	24303	90807	50	05653	28404	49602	03938	92321
pland o						50	02854	32524	22803	80907	08380
um o						5X	64438	32358	22303	9X804	91391
en						XX	48409	28255	20350	0X805	97575
horn						5X	04228	24259	22353	0X806	44583
bold						5X	05538	28428	22455	8X710	20648
nover						5X	04348	26278	26752	2X807	44565
leburg	00	05490	22400	23360	90809	57	57228	48408	20250	8X407	97604
n (123 437)						XX	45459	48442	24863	8X702	00659
(48 436)	5X	45447	00044	25364	0X300	5X	45448	18448	25424	9X403	-
en											
(265 049)						50	05540	08203	25604	40803	-
el	00	47490	08400	27461	00806	XX	40409	20100	23964	0X905	00528
kfurt/M.						00	25454	04404	24666	80804	20688
brücken	00	05595	00000	-	-						
berg (315 426)	00	08390	20022	27464	02905	5?	08438	10128	26351	9X424	00658
enbad											
burg (151 219)											
ingen	00	45290	00642	26364	00702	5X	43448	00048	24459	8X704	20476
richshf.	5X	05538	04448	25356	9X802	5X	05438	00028	24456	9X002	00588
chen	5X	05448	44448	25059	0X404	XX	46009	26429	24560	0X406	00658
bruck	XX	46009	00042	28358	9X702	00	47490	00040	28244	80705	00749
emünde o						5X	24438	22388	49900	0X842	24448
n (1 404)	00	02490	20425	19353	86849	5X	78438	22428	16051	0X840	93534
w	00	05590	24305	20553	46843	5X	08328	26258	16950	0X807	97543
n (48 440)	02	08390	22500	22353	40844	04	08398	20228	18353	9X744	00555
euditz	XX	46009	20349	23257	9X740	5X	43755	18448	24450	07688	02540
(320 646)	00	45090	24440	25905	90740	04	44394	20344	23763	80707	00628
den	00	08390	43300	24358	80743	54	47366	45307	20358	9X547	44598
n (449 456)	00	44390	28340	25563	00744						
(363 669)	00	05390	20000	27561	20700	00	47490	02302	22359	40740	00659
eis	5X	05658	00028	24356	9X309	5X	05658	18228	23059	8X605	00599
tz	00	47490	20000	26064	20705	XX	46409	00049	23524	9X705	00638
u						5X	15458	24428	XXXXX	8X901	00639
urg	00	43490	20440	26062	40800	XX	46209	20449	25260	0X805	00639
(157 501)	XX	46209	02449	24956	9X602	/					
(334 505)	XX	46409	20044	23653	0X407	XX	46409	00044	22353	0X706	00539
enfurt	5X	45358	00248	24754	9X905	5X	05448	00028	26557	8X806	00544
nwalde o						6X	68458	28208	43004	9X807	02348
g	57	72785	22628	14400	7X743	5X	72540	22478	44500	9X607	04548
gsberg	5X	94248	55628	12351	0X842	5X	74238	55678	05951	0X605	07528
t o						52	23576	28268	04204	9X302	97XX4
(47 551)	50	08322	22325	20355	92842						
(99 552)	XX	44249	48249	24056	0X843	5X	05538	20348	46755	6X745	00654
berg/Schl.	00	05690	44400	23052	80945	5X	23657	48427	48455	9XXXX	00648
au (117 411)	5X	43467	00047	23464	9X744	05	45397	00047	49760	8X544	00648
itz	XX	46009	00049	24260	9X605	04	42394	20044	22664	80740	00638
chau	5X	05548	20328	-	-	5X	25404	20327	-	-	-
stok											
annstadt	XX	48209	20459	22055	0X840	5X	43426	28448	48356	00804	97568
h											
au (216 561)	XX	46409	20049	23458	9X709						
berg (330 571)											

Stationen	Höhe m	JJJ	Gestern 14 Uhr GC	wwVhN	DDFWN	PPPTT	UCapp	Gestern 19 Uhr GC	wwVhN	DDFWN	PPPTT	UCapp	RRTTE
blick	3106	503	00	01990	26404	94464	71300						
pitze	2962	416	00	04990	08404	03957	48903	00	00990	28200	03960	30300	00579
zkogel	2397	506	00	04990	22241	59458	61805	00	00990	00000	58057	40803	00569
eekoppe	1602	428	00	04990	03603	39357	95905	00	04890	08603	37458	96808	00579
rkogel	1577	862											
berg/Sch.	1493	427											
ckl	1446	511	XX	46009	30249	54458	0X709	XX	46009	00049	00059	0X804	-
er	1214	519	50	024X4	06524	79556	95203	50	029X5	08525	78856	00603	00559
elberg	1213	419	00	04890	42403	84055	34906	00	04890	40503	79560	92803	00549
isgrinde	1166	561	00	01890	40304	83404	54804	00	00890	08400	38800	59700	00039
ken	1141	418						00	04890	44523	90356	94904	00559
erkuppe	923	423	00	04790	42403	84055	94204	00	00794	40300	-	-	-
berg	915	445	04	04990	45643	40555	06904	00	04990	42503	44057	78500	00569
er Asten	840	417	30	04790	08402	24756	04702						
berg/Ts.	801	424	00	05790	08303	26655	95907						
it	673	397	00	05790	06402	39455	34905						

Stationen	Heute 2 Uhr GC	wwVhN	DDFWN	PPPTT	UCapp	Heute 8 Uhr GC	wwVhN	DDFWN	PPPTT	UCapp	RRTTE
blick						00	01990	22503	85363	32804	00659
pitze	00	00890	28200	03760	40401	00	00990	28500	03460	40303	00649
zkogel	00	04894	32503	56458	25807	04	44990	64802	54458	38805	00593
eekoppe	00	04890	44600	24658	40808	04	04973	28346	34559	86808	00594
rkogel						00	00490	24300	36804	30802	00559
berg/Sch.											
ckl						00	34890	32302	54858	45801	09643
er	00	095X4	30524	75353	00808	50	02444	26425	75455	26605	00594
elberg	00	08850	32400	77259	90707	00	05490	26404	77456	96709	00549
isgrinde	00	00794	28400	84250	50804	00	04990	22304	83450	34802	01524
ken	XX	44890	34302	84355	84829						
erkuppe	00	00790	24200	44454	59805	50	05634	30304	09556	50820	00577
berg	00	24994	18302	08855	68506	50	22843	26415	07454	56705	00579
er Asten	00										
berg/Ts.	00	05790	24200	24453	46506						
it	00	05790	04200	-	-						

Berichtigungen

Sämtliche Karten des „Tägl
weiteres nach der von der
gezeichnet (Erlaß RLM

Wetterlage von gestern: *Sonntag, 14. Jan. 45*

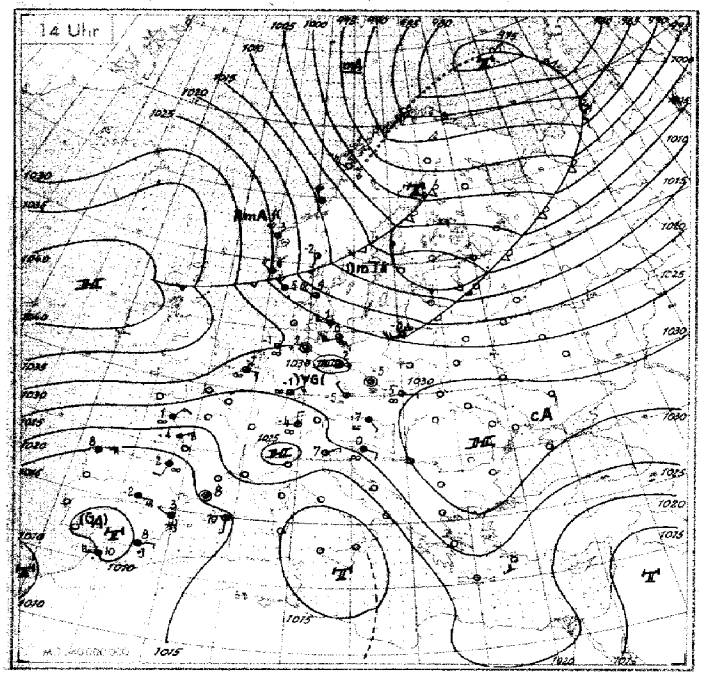

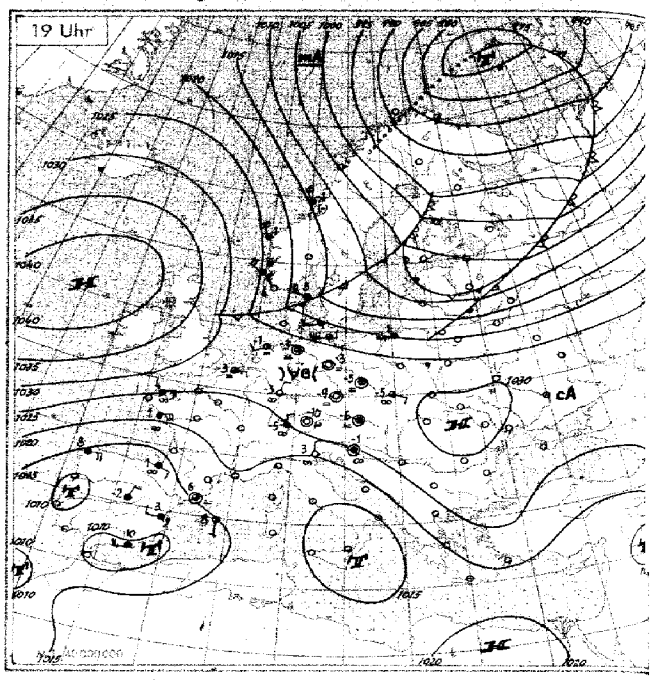

Wetterlage von heute nacht: *Montag, 15. Januar 45*

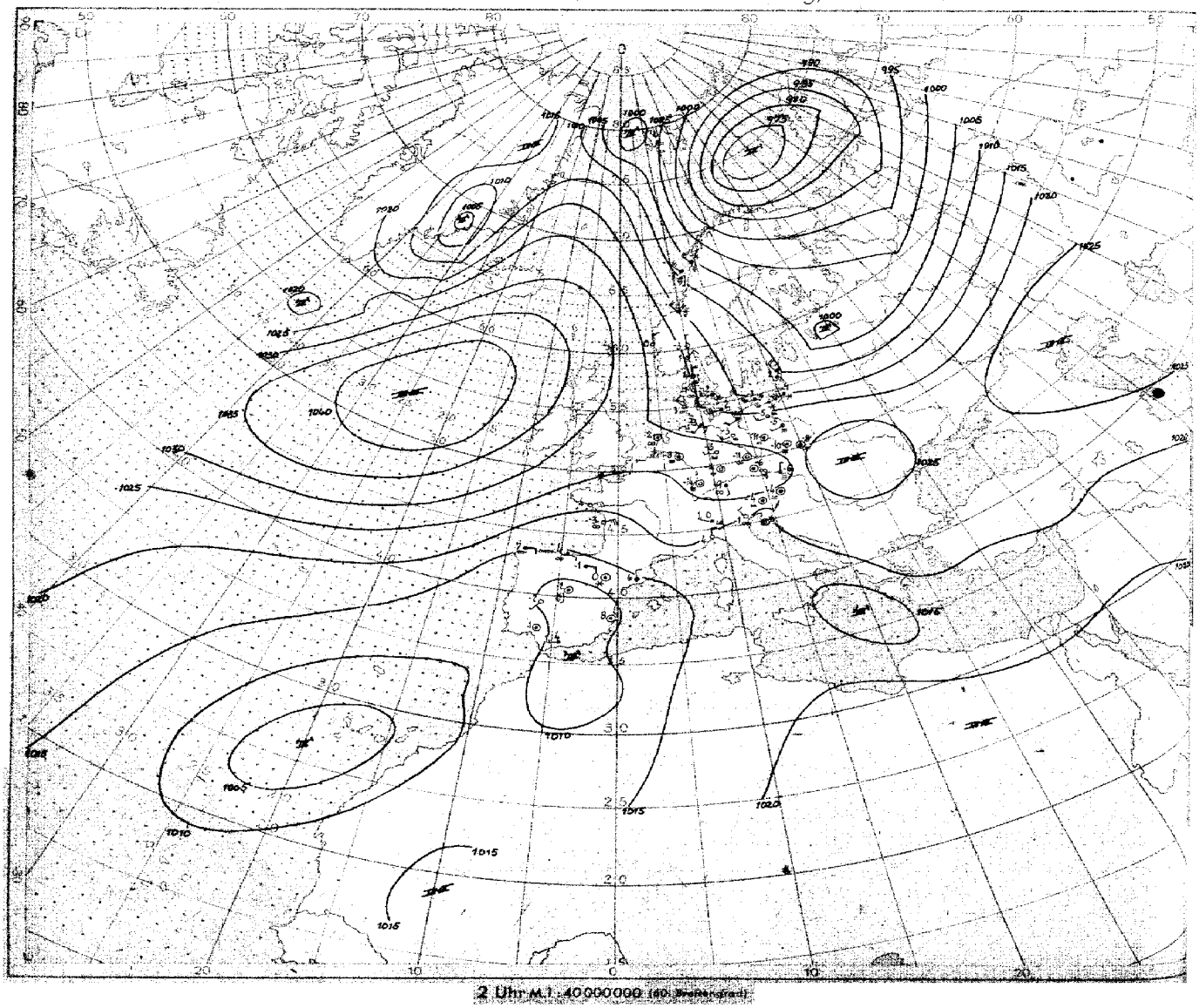

2 Uhr M.Z. 40000000 (40. Breitenkreis)

Höhen-Aufstiege

1. Teil

Montag, den *15. Januar* 1945

heute

Datum = Uhrzeit (D.G.Z.)

Schlüssel: Kenngruppe: I I I G G He He Es Tc Tr | $O_1O_2O_3O_4E_n$ s_1 s_2 s_3 G G | O L L i i y y 9 G G | Ha Ha Ha Hr Hr Hr Hr Hr Hr z

Hauptisobarenflächen: $Ha_4Ha_5Ta_5Te_5Ua_5$ $Ha_6Ha_6Ta_6Ta_6Ua_6$ $Ha_7Ha_7Ta_7Ta_7Ua_7$ … $Ha_8Ha_8Ta_8Ta_8Ua_8$ $Ha_9Ha_9Ta_9Ta_9Ua_9$ $Ha_0Ha_0Ta_0Ta_0Ua_0$ $H_hH_hT_hT_hU_h$

Markante Punkte: $P_1P_1TTU_1$ $P_2P_2TTU_2$ …

Pseudopot. Temperatur: $9 O_1O_1O_2O_2$ $O_3O_3O_4O_4O_5$ $O_6O_6O_7O_7O_8$ III P_1P_1

	Ort (Kennziffer, Höhe)	Bardufoss 027	Bodø 010 5 m	Drontheim 017 53 m	Bergen 022 35 m	Kristiansand 032 21 m	Kjeller 041 188 m	Hanstholm 163 29 m	Blaavandshuk 184 13 m	Leeuwarden 010 2 m	Helder 291 52 m	Emden 354 2 m
	ggG₁G₂	15 07	15 05	15 05	15 05	15 05	15 04	15 05	15 05	15 06	15 04	15 05
T	41	-	-	-	.	-	-	-	-	-	-	-
T	96	-	-	-	-	-	-	-	-	-	-	-63
T	225	-	-	-	-63	-64	-	-66	-66	-66	-66	-64
T	300	-	-	-58	-57	-55	-57	-55	-53	^{2}-52	-58	-50
T	400	^{8}-52	-51	-50	-42	-41	-45	-39	-47	^{2}-37	-56	-36
T	500	^{8}-47	^{6}7-44	39	^{9}27-32	^{4}25-30	^{5}14-38	^{6}27-28	^{4}29-26	^{2}32-23	^{7}34-23	^{5}33-24
T	600	^{9}2-38	^{8}0-37	-33	^{6}15-25	^{4}18-3	^{4}10-29	^{2}21-20	^{4}24-18	^{2}32-12	-14	^{2}30-13
T	700	^{0}-0-23	^{9}0-28	24	10-18	12-16	^{6}5-23	-14	^{9}21-11	^{7}23-8	^{8}25-9	^{3}24-8
T	800	^{9}-0-20	^{0}-0-20	-17	^{6}5-16	9-12	^{4}4-15	-11	^{5}7-6	^{5}18-5	^{9}25-2	-7
T	900	^{9}-1-13	^{9}-1-13	-10	-8	-6	^{6}5-7	-3	^{7}0-5	^{8}16-2	^{9}17-3	^{8}16-0
	950	-2	-0	-	5	-	3	10	9	16	-	16
T	Boden	-2-10	-0-12	-4	5-3	4-6	-2-11	9-4	4+1	13+2	9+1	0+1
H	41	-	-	-	-	-	-	-	-	-	-	(2092)
H	96	-	-	-	-	-	-	-	-	-	-	1572
H	225	-	-	-	1037	1044	(1075)	1048	1046	1067	1070	1070
H	300	-	-	837	862	868	848	873	879	890	893	891
H	400	650	639	657	677	682	666	683	690	701	703	701
H	500	487	494	510	526	530	518	532	535	545	547	545
H	600	366	373	386	398	400	392	401	404	411	413	412
H	700	260	267	278	286	288	282	288	290	295	297	297
H	800	165	171	181	188	189	185	188	188	192	195	193
H	900	78	84	93	100	100	96	98	98	101	103	102
H	1000	-1.8	4.3	11.3	16.6	17.7	16.2	15.4	16.5	17.9	19.6	18.1
H	41/96	-	-	-	-	-	-	-	-	-	-	(514)
H	96/225	-	-	-	-	-	-	-	-	-	-	508
H	225/500	-	-	-	511	514	(507)	516	510	522	523	525
H	500/1000	488	489	500	507	512	502	516	520	527	527	527
TU	Markante Punkte										20641	
								22661			22671	
								23611			35921	07631
						37961	25601	27611			52727	15641
					16641	89891	27601	42857			57666	16671
					27611	53786	32531	50781		22671	63615	22651
					46714	53763	34531	53744	-	61602	65616	72564
			36561	26571	72681	68672	44911	67672	-	65613	78530	77551
		33601	45961	32581	75661	78621	67735	73611	-	78533	83511	82571
		43489	53936	54561	78676	81628	69745	75667	20661	83369	86521	94057
		53968	53957	72721	95546	95531	94545	77026	85587	99040	96021	99051
		91592	00559	01534	02518	02517	00546	0203_	02078	02020	03010	02010

	Ort (Kennziffer, Höhe)	Unterlüß 181 94 m	Swinemünde 455 10 m	Nest 262 2 m	Ortenhafen 530 16 m	Gercecen 319 63 m	Kopenhagen 481	Helsinge 519	Nürburg 041 620 m	Bromberg 240	Erfurt 546 313 m	Berlin 441 57 m	Lützmstedt 557 120 m	Krakau 551 216 m	Windau 475	Freiburg 980	Reichenbach 595	Roesfeld 061	Pilsen 056 556 m	Wien 501 157 m	Klagenfurt 507 464 m
	ggG₁G₂	15 06	15 05	15 05	15 05	15 06	15 05	15 05	15 05	15 07	15 05	15 06	15 05	15 05	15 04	15 05	15 05	15 06	15 05	15 05	15 05
T	41	-	-	-	-	-	-	-	-	-	-	-	-	-	-	-	-	-	-	-	-
T	96	-	-	-	-	-	-	-	-	-	-	-	-	-	-	-	-	-	-	-	-
T	225	-66	-	-62	-	-63	-65	-66	-62	-	-	-66	-	-66	-	-63	-	-67	-	-64	-
T	300	-51	-54	-52	-54	^{7}-53	-56	-55	-49	-57	-57	-52	-54	-50	-57	-51	-50	-52	-53	-52	-52
T	400	-38	-39	^{6}-38	-39	^{8}-38	-39	-39	-36	-41	-46	^{6}-37	^{8}-39	^{6}-35	-40	-35	-35	-36	-37	-37	-38
T	500	^{9}33-24	^{7}31-27	^{5}34-25	-28	^{9}31-26	^{7}30-27	^{6}28-27	33-23	-28	^{2}31-23	^{5}34-25	^{7}31-26	^{8}29-27	^{2}24-30	^{3}29-26	^{2}34-24	^{3}34-23	^{5}35-25	^{7}27-28	^{4}29-26
T	600	^{9}30-16	^{5}28-17	^{6}25-10	^{7}-18	^{8}26-18	^{7}30-18	^{2}32-19	^{3}30-13	-19	^{2}27-15	^{5}27-16	^{3}27-17	^{7}27-17	18-25	^{3}26-16	^{4}29-14	^{4}32-14	^{5}27-16	^{6}22-20	^{4}25-17
T	700	^{5}15-10	^{5}20-11	^{0}22-12	-14	^{0}20-15	^{9}26-15	^{6}18-13	^{4}23-4	-16	^{3}20-9	^{5}21-10	^{6}20-12	^{8}20-13	^{9}14-18	^{3}25-6	^{2}21-7	^{8}25-10	^{7}24-10	^{7}22-11	^{4}23-9
T	800	21-7	^{3}17-2	11-8	-7	^{9}19-6	^{0}21-2	-11	^{8}23-1	-10	^{4}17-4	^{5}16-6	^{0}13-9	^{5}17-5	9-12	^{4}22-1	^{1}14-1	^{7}20-4	^{8}22-3	^{6}19-6	^{5}19-4
T	900	-4	^{8}11-2	^{5}14-3	^{0}-2	^{9}12-4	^{0}17-2	^{7}11-5	^{6}15+3	-2	^{8}10-5	^{6}10-3	^{9}16-2	^{9}8-6	-4	^{7}13-2	^{5}15-1	^{8}14-2	^{4}11-3	^{7}14-8	^{9}8-6
	950	-	11	11	-	9	15	11	6	-	5	11	15	3	13	3	1	11	-0	5	7
T	Boden	3-3	6-2	6-1	-0	5-5	12+0	10-6	3-8	-6	2-17	1-5	2-6	-4-10	11-1	3-8	1-9	-7-11	-2-10	-1-8	6-7
H	41	-	-	-	-	-	-	-	-	-	-	-	-	-	-	-	-	-	-	-	-
H	96	-	-	-	-	-	-	-	-	-	-	-	-	-	-	-	-	-	-	-	-
H	225	1060	-	1054	(1047)	1049	1047	1045	1074	(1044)	-	1059		1058	(1056)	1067	(1070)	1064	(1060)	1065	
H	300	883	875	875	870	871	871	870	895	870	895	882	873	880	859	889	891	888	884	878	883
H	400	693	688	686	683	685	685	685	704	685	697	693	685	690	673	698	701	700	695	690	694
H	500	538	534	531	529	528	531	529	547	531	541	538	531	535	520	543	544	543	540	536	539
H	600	405	403	399	398	397	400	398	414	401	408	405	399	404	390	411	411	410	407	405	408
H	700	290	287	285	284	282	286	285	297	287	292	290	284	289	279	295	295	294	292	290	293
H	800	188	187	184	183	182	186	185	196	186	190	189	187	188	180	192	192	192	190	188	190
H	900	98	96	93	92	91	95	95	101	96	99	98	97	98	90	100	100	100	98	99	100
H	1000	15.9	13.6	11.1	8.9	8.8	12.5	12.4	17.3	13.4	18.4	15.8	14.5	17.1	7.6	18.7	19.2	18.2	18.0	18.2	18.2
H	41/96	-	-	-	-	-	-	-	-	-	-	-	-	-	-	-	-	-	-	-	-
H	96/225	-	-	-	-	-	-	-	-	-	-	-	-	-	-	-	-	-	-	-	-
H	225/500	522	-	523	(517)	521	516	516	527	515	-	521	-	522	(514)	524	525	521	(520)	520	-
H	500/1000	522	521	520	520	520	518	517	528	518	522	522	516	518	513	524	525	526	522	518	521
TU	Markante Punkte	24631												19651						20611	
		34961												20661						47821	
		47788						20671					28581	21691						54716	
		32719					23651	22621			30511		42694	44837		18651				67636	
		65631	45825		24631		24641	27591		26631	55682		66635	53738		20661		21701		75588	
		67638	66623	23601	26511	-	47781	45331	-	68621	27627	-	73616	66637	27601	37871	-	53951		77599	30521
		72591	78597	25581	55729	-	53757	53767	-	77591	61612	-	75607	75615	25601	44801	24621	45781	-	82560	27901
		75595	83538	54716	65659	23651	63672	47662	-	79611	68603	20721	77620	85550	57761	45781	46771	66598	24461	85550	75665
		78571	93539	65646	72629	25581	77619	75611	20631	42511	76543	78564	85550	88550	65740	76544	54702	69608	29531	88598	83536
		87551	95511	72630	92521	77579	76620	77631	58655	86001	86536	87566	94008	93559	73654	87035	86014	82538	75569	95569	85526
		96521	98521	65660	96521	95539	86530	89521	89065	98541	95569	95579	99560	98599	87600	95579	92605	95518	86698	97589	87586
		01530	02518	01500	01000	00529	02029	02029	96564	01548	99660	01549	00557	99599	01028	95671	95590	02609	98599	00570	96538

Datum = Uhrzeit (D.G.Z.)

Aufstiege mit Positionsangaben

Länge und Breite

Flugzeugaufstiege

heute / gestern

	Ort (Kennziffer, Höhe)	Mailand 302 110 m	Venedig 312 10 m	Windau 473	Mailand 302	Venedig 312	52 N 20 E	57 N 21 E	51 N 06 E	57 N 22 E	57 N 22 E	57 N 21 E	55 N 21 E	heute: Lindenberg 426 122 m	Neuruppin 214	Paderborn 077	München 414	Hamburg 403	Heiligenbeil 312	gestern: Lindenberg 425 122 m	Hamburg 403	Neuruppin 214
	ggG₁G₂	14 17	14 16	14 16	15 05	15 05	15 05	14 16	14 17	14 16	14 16	14 16	14 17	15 05	15 08	15 08	15 07	15 08	15 07	14 41	14 15	14 15
T	41	-	-	-	-	-	-	-	-	-	-	-	-	-	-	-	-	-	-	-	-	-
T	96	-	-58	-	-	-	-	-	-	-	-	-	-	-	-	-	-	-	-	-	-	-
T	225	-60	-62	-66	-57	-63	-	-62	-	-	-	-62	-	-	-	-	-	-	-	-	-	-
T	300	-55	-55	-52	-53	-53	-	-50	-	-	-	-52	-51	-	-	-	-	-	-	-	-	-
T	400	-40	-41	-55	-38	-38	-37	-35	-	-	-	-37	-35	-	-	-	-	-	-	-	-	-
T	500	^{7}32-25	^{6}29-27	36-24	^{2}25-27	^{6}29-27	-26	-23	-21	-26	-26	-25	-24	^{7}36-23	^{5}28-27	^{6}33-25	^{3}30-30	^{7}29-27	-	-	^{2}36-21	^{3}33-25
T	600	^{0}30-16	^{4}26-17	^{7}31-15	^{3}26-16	^{2}24-17	-19	-14	-16	-15	-15	-15	-16	^{6}28-17	^{3}25-17	^{4}30-15	^{3}29-15	^{5}27-16	^{4}22-20	-	^{3}30-13	^{2}27-15
T	700	^{4}25-10	-9	-7	^{3}24-7	^{3}21-10	-14	-7	-8	-6	-6	-8	-12	^{4}27-10	^{2}21-9	^{4}26-7	^{4}23-9	^{2}21-8	^{9}17-15	^{4}26-7	^{2}24-7	^{2}22-8
T	800	^{9}35-3	^{5}22-3	^{8}24-2	^{3}22-1	^{5}21-4	-11	-1	-1	-1	-1	-3	-6	^{4}16-6	^{6}14-7	^{2}20-4	^{4}21-2	^{4}14-7	^{0}16-8	^{6}19-6	^{2}17-3	^{6}12-9
T	900	^{9}21+1	^{9}12+5	14-2	^{6}19-3	-3	-4	+2	+1	+1	+1	+2	+4	^{7}14-2	^{7}10-4	^{6}19-3	^{7}8-6	^{7}12-3	^{0}12-4	^{6}7+0	^{5}14-0	^{5}13-1
	950	15	15	12	12	-	-	-	-	-	-	-	-	10	5	4	2	9	9	12	13	11
T	Boden	12+1	11+1	13+0	10-1	-2-9	-	10	-2	10	10	12	10	2-6	4-3	0-8	-2-10	6-1	7-1	5-4	4-2	6-4
H	41	-	(2107)	-	• -	-	-	-	-	-	-	-	-	-	-	-	-	-	-	-	-	-
H	96	-	1582	-	-	-	-	-	-	-	-	-	-	-	-	-	-	-	-	-	-	-
H	225	1059	1059	1069	1064	1058	-	1271	-	-	-	1059	(1064)	-	-	-	-	-	-	-	-	-
H	300	882	880	882	885	880	-	891	-	-	-	882	886	-	-	-	-	-	-	-	-	-
H	400	697	694	692	697	692	688	600	-	-	-	693	695	-	-	-	(690)	(691)	-	-	(708)	-
H	500	543	541	536	543	537	533	543	545	537	536	538	541	536	533	542	540	537	(526)	-	551	546
H	600	410	410	403	411	406	402	410	413	407	405	406	410	406	402	409	408	405	395	416	416	413
H	700	295	294	284	295	291	288	293	297	291	289	289	293	291	287	294	293	290	282	300	300	297
H	800	193	192	184	192	187	188	190	194	187	185	186	190	189	185	192	191	183	181	198	197	196
H	900	101	100	92	99	97	96	97	101	94	94	94	101	96	95	101	99	97	90	107	106	105
H	1000	17.7	16.7	9.5	16.2	15.3	16.4	16.2	18.6	11.6	11.6	10.3	21.8	15.9	13.8	19.3	18.4	15.0	8.9	24.0	22.5	22.3
H	41/96	-	(525)	-	-	-	-	-	-	-	-	-	-	-	-	-	-	-	-	-	-	-
H	96/225	-	523	-	-	-	-	-	-	-	-	-	-	-	-	-	-	-	-	-	-	-
H	225/500	516	518	523	522	510	-	527	509	-	-	521	(523)	-	-	-	-	-	-	-	-	-
H	500/1000	525	524	527	527	522	516	529	525	527	525	528	526	522	520	523	522	522	(517)	-	528	524
TU	Markante Punkte	-	-	-	-	-	-	-	-	-	-	-	-	-	-	-	-	-	-	-	-	-
		-	07581	-	-	-	-	-	-	-	-	-	-	-	-	-	-	-	-	-	44904	-
		-	22601	-	-	20681	-	-	-	-	-	-	-	55708	49785	-	-	-	-	-	48744	-
		20601	34501	46776	-	22631	-	-	-	-	-	-	-	62665	53766	-	-	45839	-	64934	53662	-
		24601	56716	53784	-	43843	-	-	-	-	-	-	27571	72690	62653	-	-	72582	-	67904	57633	
		36571	43656	38701	-	46812	33891	20651	-	-	-	26651	46794	74574	63663	50756	45613	73592	62765	75575	64612	-
		53469	45624	38629	26581	48806	44821	25591	-	-	-	23651	65631	80564	74572	69586	62633	79564	63674	78576	77532	57724
		61660	67414	75551	33971	56714	62671	53701	-	50761	-	64611	64626	84557	82517	81560	71584	85567	76789	92017	85586	71592
		66613	74578	86601	68585	88621	75641	75611	-	66801	66581	65611	72621	93517	89516	92529	86004	94528	83560	95007	93025	77573
		86009	84901	91551	85005	91541	94542	97021	23701	88031	88031	87201	80561	97527	93549	95569	89516	97007	84579	97007	99026	96025
		95020	97001	00001	98520	96521	98561	96551	83021	93521	93521	92041	82571	99569	96570	96558	92636	01009	99530	98007	00007	98525
		00010	02874	00028	00510	02557	00569	98019	01580	00020	00020	00010	02510	31559	01515	00558	96600	02510	01510	02529	03027	02017

21415 Neuruppin: ∞ 0.2, dann [illegible] 0.6-1.0 stärke ∞-schi. mit [illegible] felden, am N-Horiz. [illegible] As > Ci n. SW u. N dichter werdend, gesicht. Ci.

40315 Hamburg: ∞ 4.0-3.2, 0.3->Cu, ferne SW-3E Hoch-≡ Bed.-2.2, ab 2.5 Horz. sichtb., 5.0-5.6 fern. N As-B., ab 7.6 [illegible]

42511 Lindenberg: Ballonaufstieg 2/10 Ci, dicht 3 km, dunstig, * - Decke durchbrochen

40308 Hamburg: ∞² 1.5-2.2, sonst ∞¹ 1.8, 3.8-3.5 ∞, 6.7-1.8 [illegible] mehrschi. Ac, 4.0-6.5 frei, [illegible] N-Horz. frei, > Ci i. N [illegible] Ci.

41407 München: -0.8 [illegible] Bod.-≡, i. SW aufgelockt. u. Zentrum [illegible] frei, > 6.0 [illegible] Ci gegen N verdichtet.

07708 Paderborn: ∞² - 0.5, [illegible] 0.5-1.7, i. NW schw. aufgel., [illegible] As tra 2.8-3.1, E-Horz. frei, [illegible] G. G. i. Welk. Vereinig.

31207 Heiligenbeil: [illegible] 0.2-1.4 [illegible] 7.6-8.4 unregelm. [illegible] ab 2.2 [illegible] E-Halbr. As u. Ci, > Ci [illegible] E-Halbr. [illegible]

Karten vom Frühtermin

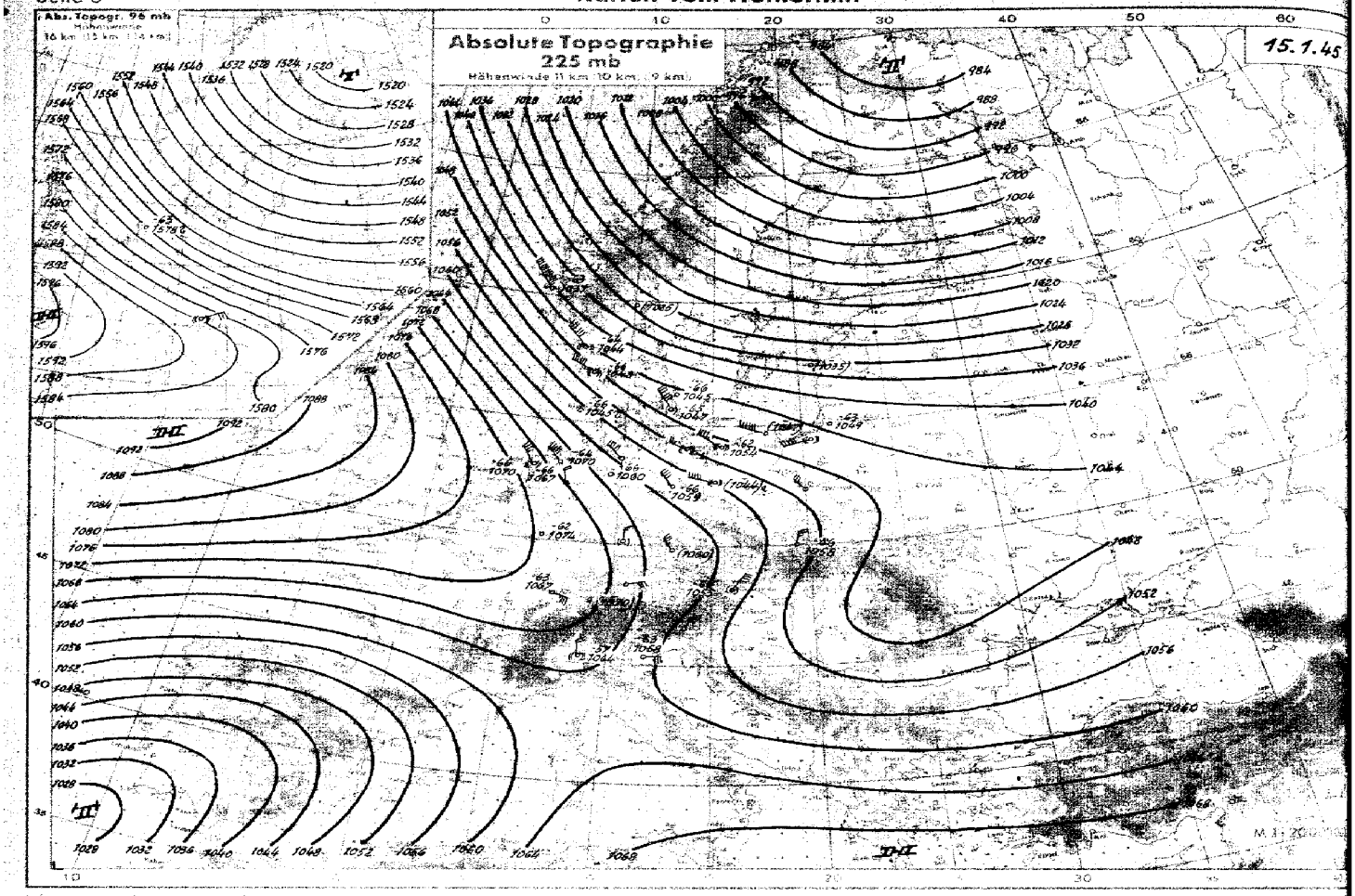

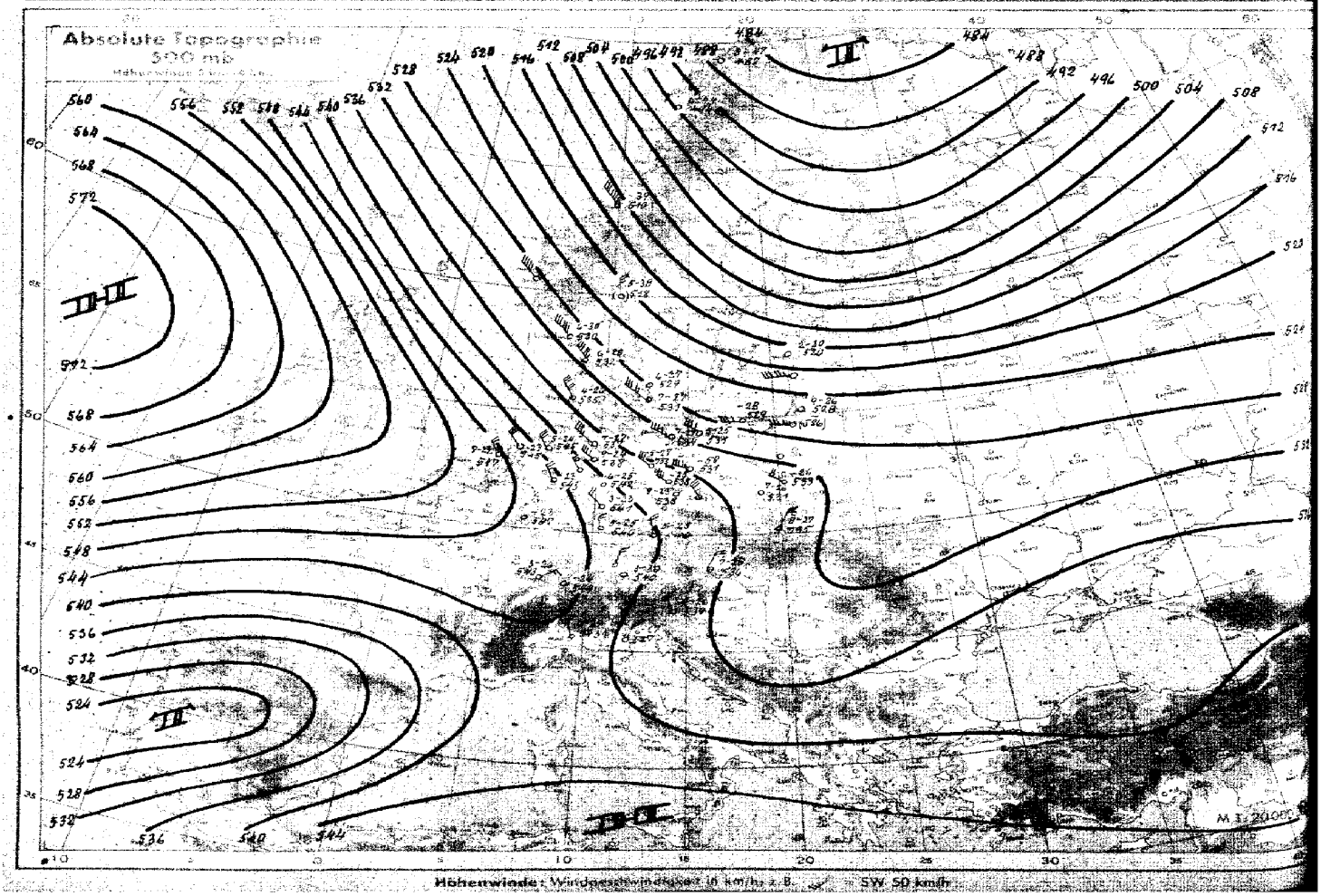

Höhenwinde: Windgeschwindigkeit in km/h z. B. SW 50 km/h

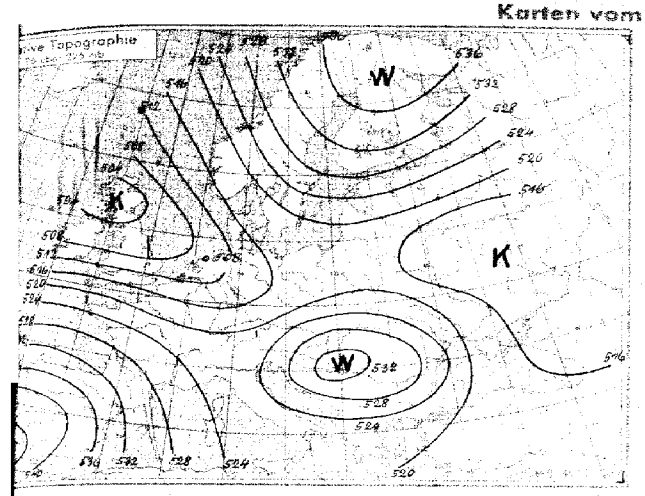

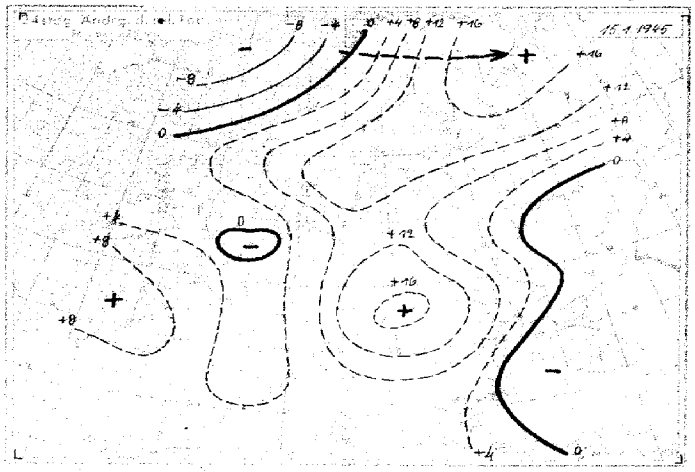

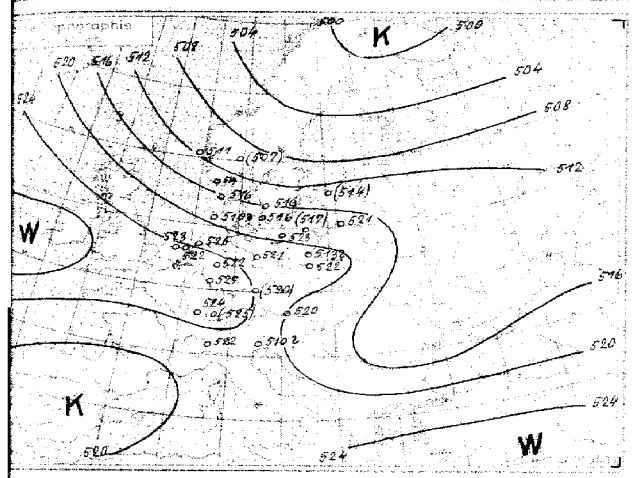

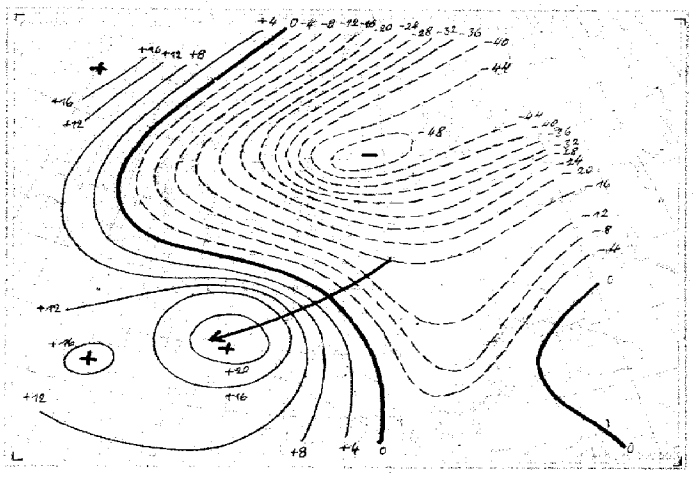

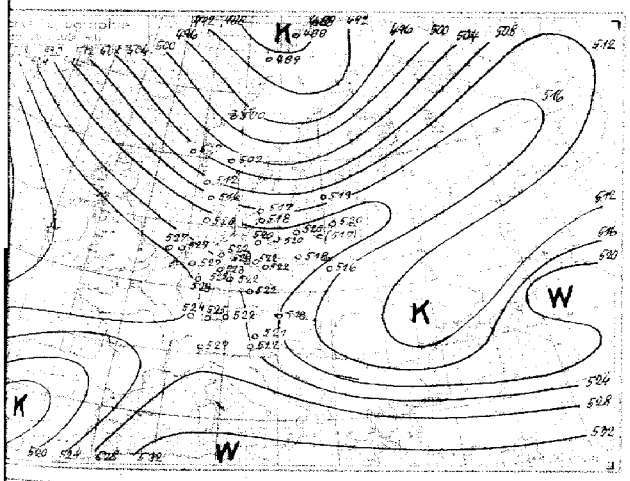

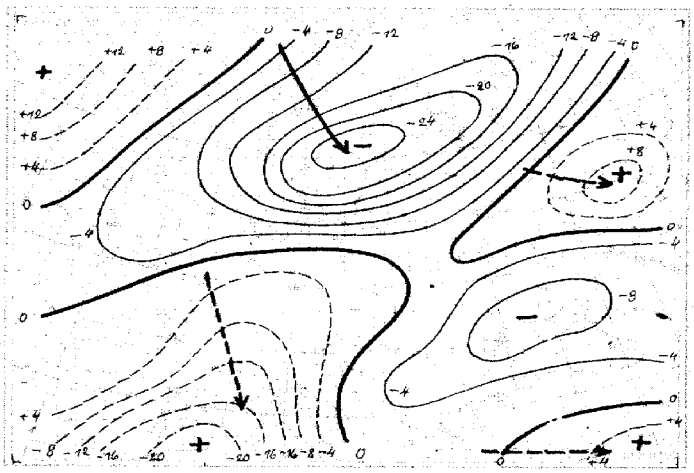

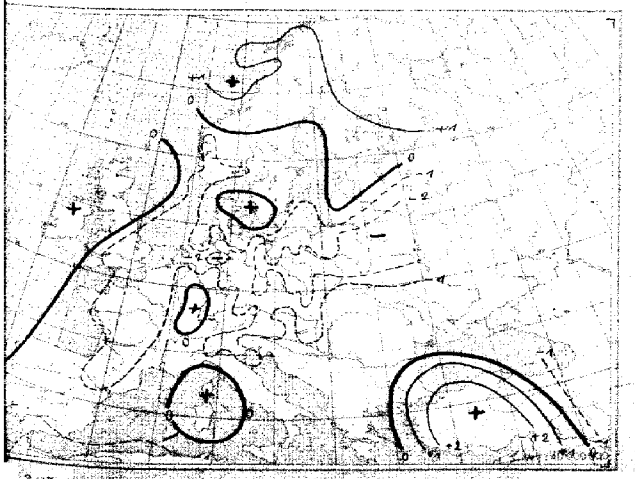

24stündige Bodendruckänderung seit heute 5 Uhr in Millibar

24stündige Bodendruckänderung seit gestern 5 Uhr in Millibar

Nr. 15

Höhen-Aufstiege
2. Teil

Montag den 15. Januar 19

Seite

Vortag

yy = Datum
G_1G_1 = Uhrzeit (D. G. Z.)

Oberer Teil: $QQTT$ = Relative Feuchte in 10%, darunter Pseudopot. Temperatur in °C und wahre Temp. (°C) an den Hauptisobarenflächen.
Mittlerer Teil: $H_aH_aH_a$ = Höhen der Hauptisobarenflächen in dyn. Dekametern.
$H_rH_rH_r$ = Abstand zwischen 500 u. 1000, 225 u. 500, 96 u. 225, 41 u. 96 mb-Fläche.
Unterer Teil: $P_rP_rTTU_r$ = Druck, Temperatur und Feuchte an den markanten Punkten.

Klammern zeigen an, daß der Wert durch Verlängerung der Zustandskurve ergänzt ist.

	Ort / Kennziffer Höhe	Tromsö 008 102 m	Bodö 010 5 m	Bergen 022 35 m	Kjeller 041 133 m	Hanstholm 183 29 m	Guernsey 188 53 m	Leeuwarden 010 2 m	Helder 291 32 m	Emden 154 2 m	Unterlüß 181 94 m	Swinemünde 455 10 m	Nest 266 2 m	Gerdauen 319 43 m	Nürnberg 041 620 m	Siegen 020	Essen 437 85 m	Erfurt 646 313 m	Berlin 440 37 m	Litzmannstadt 557 170 m	Krakau 551 216 m	Bromberg 340	Freiburg 580	Reichenbach 395	München 414 536 m	Wien 501 157 m	Klagenfurt 502 464 m	Budapest 541 472 m	Mailand 302 110 m	Venedig 312 10 m	Vicenza 752	Kopenhagen 481	Helsinge 519	Helgoland 465
	yyG₁G₁			14 17	14 15	14 16		14 14	14 16	14 16		14 16		14 17				14 17	14 17		14 17	14 16	14 17	14 17		14 17	14 17					14 17	14 17	14 16
QQ TT	41			-	-	-		-	-	-		-		-				-	-		-	-	-	-		-	-58					-	-	-
QQ TT	96			-	-	-		-	-	-60		-		-				-	-		-	-	-62	-		-	-61					-	-	-
QQ TT	225			-	-66	-		-61	-62	-65		-		-67				-66	-64		-64	-67	-60	-61		-65	-61					-68	-66	-63
QQ TT	300			-	-53	-50		3 / -51	-50	-49		5 / -51		-50				-53	-50		-51	-51	-52	-54		-52	-53					-48	-4[illegible]	-5[illegible]
QQ TT	400			-	-39	-35		3 / -34	-33	-34		-35		4 / -33				-37	-36		3 / -35	-37	-43	-39		-39	-39					-32	-33	-36
QQ TT	500			5 / 30 -26	3 / 28 -27	35 -23		3 / 30 -24	-24	2 / 36 -27		35 -23		5 / 32 -24				2 / 30 -26	4 / 36 -21		3 / 30 -25	-27	2 / 24 -30	4 / 29 -27		4 / 26 -28	-28					6 / 38 -21	7 / 36 -22	2 / 33 -2[illegible]
QQ TT	600			26 -17	4 / 27 -16	31 -15		3 / 26 -16	-15	2 / 28 -14		0 / 33 -14		4 / 20 -14				2 / 27 -15	5 / 29 -14		4 / 24 -18	-16	3 / 23 -15	4 / 20 -15		4 / 25 -17	6 / 22 -20					8 / 37 -11	3 / 40 -13	-1[illegible]
QQ TT	700			7 / 10 -13	4 / 16 -16	-7		4 / 24 -11	-8	22 -9		7 / 25 -9		5 / 23 -9				2 / 21 -9	6 / 22 -8		4 / 19 -12	-10	3 / 23 -8	6 / 27 -8		4 / 22 -10	5 / 21 -11					9 / 28 -9	-9	-8
QQ TT	800			-10	0 / 17 -8	-1		4 / 21 -2	-1	-2		17 -7		6 / 26 -6				4 / 18 -4	8 / 15 -8		5 / 16 -6	-10	5 / 21 -2	5 / 26 +0		5 / 17 -5	6 / 18 -5					0 / 25 -3	8 / 25 -2	39 -4
QQ TT	900			7 / 9 -5	7 / 16 -1	-1		16 -0	+4	5 / 14 +1		-1		7 / 15 -1				9 / 14 -3	8 / 17 -0		9 / 7 -7	-2	7 / 14 -1	9 / 10 -6		8 / 8 -6	0 / 10 -5					0 / 18 -1	+1	7 / 15 -2
QQ	950			10 +	15	-		15	-	-		-		14				7	12		5	-	4	6		6	8					12	-	[illegible]
QQ TeTe	Boden			10 -1	6 -4	15 +4		7 -2	1 -4	2 -4		4 -3		6 -2				-2 -9	6 -3		3 -6	2 -5	4 -8	5 -6		-1 -7	11 -4					-2	9 +0	2 -2
$H_aH_aH_a$	41			-	-	-		-	-	(2111)		-		-				-	-		-	-	-	-		-	2101					-	-	-
$H_aH_aH_a$	96			-	-	-		-	-	1592		-		-				-	-		(1571)	-	1571	(1580)		-	1578					-	-	(1572)
$H_aH_aH_a$	225			-	1062	(1071)		1072	1079	1074		(1072)		1048				1064	1073		1064	1068	1053	1063		1060	1059					1075	1070	1075
$H_aH_aH_a$	300			-	876	812		895	900	901		893		891				887	894		886	887	876	885		883	881					897	912	89[illegible]
$H_aH_aH_a$	400			(690)	688	702		705	708	709		703		699				698	703		696	698	683	698		695	693					705	702	706
$H_aH_aH_a$	500			535	533	546		548	552	551		546		543				544	547		541	543	541	544		541	540					547	546	550
$H_aH_aH_a$	600			403	401	413		416	419	417		413		410				411	413		409	411	411	412		410	409					413	412	416
$H_aH_aH_a$	700			289	287	297		300	303	301		297		294				296	298		294	296	305	296		295	295					296	296	300
$H_aH_aH_a$	800			183	186	193		197	200	198		195		192				194	196		193	195	193	192		193	193					154	195	199
$H_aH_aH_a$	900			99	95	101		105	102	106		104		100				102	105		103	105	100	100		102	102					102	101	106
$H_aH_aH_a$	1000			13.7	12.4	17.9		21.6	23.7	22.4		21.2		17.6				21.1	21.9		21.5	22.6	18.6	19.0		21.0	20.2					18.5	18.3	23.3
H_rH_r	41/96			-	-	-		-	-	(510)		-		-				-	-		-	-				-	523					-	-	-
H_rH_r	96/225			-	-	-		-	-	517		-		-				-	-		(507)	-	518	(518)		-	519					-	-	(597)
H_rH_r	225/500			-	519	(525)		524	528	523		(525)		526				520	526		524	520	512	519		519	520					528	524	526
H_rH_r	500/1000			519	521	528		527	528	529		525		525				523	525		519	520	522	525		520	519					528	527	526
$P_rP_rTTU_r$	Markante Punkte			-	-	24611		-	-	07611		23641		-				-	-		-	-	-	-		-	04581					-	-	14751
				-	-	42821		-	-	19631		33951		-				-	-		-	-	-	-		20651	05571					-	-	15092
				-	-	47781		-	-	22661		54691		-				-	-		-	-	10621	-		23651	15601					-	-	17721
				-	-	54691		-	-	27551		68596		20601				23651	20681		15651	-	12621	15611		45841	27671					-	-	23601
				44839	-	72551		-	15631	67595		75571		22681				26521	23631		17051	-	17601	20621		63652	37021					-	-	26551
				53726	-	73561		-	19681	76531		78581		47775				38591	26581		19691	-	26601	25601		66634	42881					-	21671	[illegible]
				68671	21661	81511		-	27651	83511		82578		82624				46821	29521		52713	-	68593	67594		72684	57711					23651	37011	71571
				64651	25611	83511		-	43818	86524		88527		72604				65612	34921		74654	65621	73874	69596		79555	79576					64698	43020	75541
				67658	65614	87521		-	91044	88004		95011		78555				76552	53705		83566	76591	78524	84035		88568	83547					93529	86655	85591
				86581	85547	92601		82005	94011	96021		97501		81566				80515	97508		86528	78621	82516	91570		95538	85570					95000	85508	96021
				99027	93037	98011		94037	96021	99011		99501		93509				94549	01029		93558	94011	86035	93570		97658	87570					98019	92521	00000
				02028	99529	02050		03519	03530	03539		03519		01519				99589	02508		00538	03549	95568	95569		01560	98519					02009	02019	03018

Höhenwinde

yy = Datum
G_2G_2 = Uhrzeit (D. G. Z.)

Pi = Art der Messung C = Wolkenart Ep = Durchführung der Messung HgHg = Gipfelhöhe PiPi = Art der Messung

HpHp = Mittlere Höhe über NN
DpDp = Windrichtung (N = 36)
vp = Windgeschwindigkeit in Stufen für je 10 km

Ort		Bardufoß 739	Tromsö 008	Bodö 010	Bodö 010	Drontheim 017	Drontheim 017	Bergen 022	Bergen 022	Kristiansand 032	Kristiansand 032	Fornebu 039	Fornebu 039	Kjeller 041	Kopenhagen 181	Kopenhagen 181	Hanstholm 183	Hanstholm 183	Blaavandshuk 184	Blaavandshuk 184	Leeuwarden 010	Leeuwarden 010	Helder 291	Helder 291	Travemünde 130	Emden 154	Emden 154	Wunstorf 176	Wunstorf 176	Unterlüß 181	Unterlüß 181	Wesendorf 188	Karlshagen 265	Karlshagen 265
yyG₂G₂						15 05	14 17	15 05	14 17	15 05	14 17				15 05	14 17	15 05	14 16	15 05	14 17	15 06	14 14	15 04			15 05	14 16	15 05	14 16	15 06				
Pi C Ep HgHg oder PiPi						77	70815	77	77	71200	75850				44	88	88	88	88	30220	99	99	88			-	77	80214	81203	77				
HpHp DpDp vp	27 km																																	
	21 ..																																	
	16 ..																																	
	13 ..																																	
	11 ..						10.8 / 30 120	10.6 / 32 250							10.5 / 32 430	10.5 / 30 90			10.8 / 31 160			10.5 / 05 50				10.5 / 32 100	10.5 / 06 70	10.7 / 32 60						
	9 ..					8.5 / 33 130	30 140	32 240	5.5 / 30 160	31 120					32 420	30 60	30 120	30 90	30 120		32 70	04 40				32 90	06 70	32 70	9.3 / 08 80	8.5 / 32 100				
	7 ..					33 120	30 140	32 160	30 140	32 160	30 110				31 100	31 60	32 110	31 100	31 100	33 60	32 70	03 40	6.5 / 35 40			32 70	06 40	32 60	09 50	31 80				
	5.3 ..					32 130	31 120	32 100	31 150	32 120	30 80				30 90	31 40	32 110	31 80	32 120	32 50	33 60	05 40	34 30			32 50	02 30	32 60	36 50	32 70				
	4 ..					34 90	32 80	32 50	31 120	33 60	30 90				31 80	31 40	33 80	30 60	32 80	33 50	32 40	02 40	36 40			32 50	02 30	32 50	05 40	33 70				
	3 ..					32 90	32 70	32 70	31 90	33 60	30 90				32 60	31 50	32 70	31 70	33 60	32 80	32 50	02 30	36 40			32 50	02 30	32 50	07 40	31 60				
	2 ..					31 80	32 70	34 60	33 70	35 50	31 30				34 50	29 60	34 50	31 50	34 50	31 40	32 40	01 30	34 30			33 40	03 30	02 50	06 30	31 50				
	1.3 ..					31 80	31 70	34 40	33 70	02 40	31 60				36 40	29 60	01 20	30 60	34 40	4.4 / 31 40	34 40	02 20	35 40			34 40	05 20	32 40	10 20	32 40				
	0.8 ..					30 70	30 60	33 50	33 50	02 20	32 60				01 40	29 60	01 30	29 40	35 40		34 40	02 40	36 30			35 30	07 10		-	32 40				
	0.3 ..					31 30	24 30	33 20	33 40	01 30	31 40				02 40	27 40	02 30	28 60	34 40	0.6 / 30 40	34 40	03 40	01 20			35 20	09 10	01 / 26 10	0.6 / 11 40	30 40				

Ort		Hamburg 103	Westerland 561	Westerland 561	Westerland 561	Helgoland 465	Helgoland 465	Brüsterort 305	Brüsterort 305	Pillau 310	Heiligenbeil 312	Gerdauen 319	Gerdauen 319	Swinemünde 455	Königsberg 422	Gotenhafen 550	Gotenhafen 550	Thorn 551	Düsseldorf 332	Bonn 022	Nürnberg 041	Münster 057	Kassel 351	Gießen 363	Gießen 363	Köln 436	Essen 437	Dortmund 438	Siegen 020	Stanker 207	Sorau 230	Guben 231	Stargard 249	Stargard 249
yyG₂G₂		14 15	15 06	14 17	14 14	14 13	14 16	15 04					14 17	14 16		15 06	14 16								14 05		15 07				14 17		15 05	
Pi C Ep HgHg oder PiPi		-	21745	36222	21764	22195	24818	30355					77	88		77	78506								81214		84112				81622		86110	
HpHp DpDp vp	27 km																																	
	21 ..																																	
	16 ..																																	
	13 ..																																	
	11 ..	10.7 / 05 50		34 30										10.3 / 33 50			10.8 / 35 40								10.7 / 01 30		10.7 / 31 60				08 40		10.2 / 30 110	
	9 ..	05 40		35 40		8.8 / 05 50		8.3 / 25 80								29 120	33 40								36 40		32 60				08 40		30 110	
	7 ..	07 80		35 40	3.3 / 34 40	02 50	02 30	25 100						32 40		28 80	31 40								35 30		33 50				07 40		30 90	
	5.3 ..	03 40		35 40	33 30	01 40	02 40	27 90					34 30	33 30		28 80	31 30								01 30		33 50				06 40		30 70	
	4 ..	02 30	3.3 / 34 100	33 40	33 40	34 40	36 30	28 70					31 30	33 30		28 90	29 40								-		32 40				06 20		30 70	
	3 ..	01 30	34 90	34 20	32 30	35 40	34 40	29 60					28 30	32 30		29 70	29 30								·		31 40				07 20		29 70	
	2 ..	36 20	34 80	32 30	1.7 / 32 40	2.3 / 34 30	33 30	28 70					28 50	30 30		30 50	29 40								2.7 / 36 30		34 30				11 20		28 60	
	1.3 ..	28 10	34 100	30 30	28 50	27 20	31 20	30 60					29 80	27 40		29 50	29 80								-		35 30		-		11 20		28 40	
	0.6 ..	-	35 90	29 30	26 40	26 30	28 30						29 40	27 40		29 50	28 70								-		-				13 10		27 40	
	0.3 ..	-	35 70	29 30	18 30	24 20	27 20	5.5 / 32 40					27 30	27 40		28 60	28 70								-		0.5 / 31 30				10 40		29 30	

den ab 1.1.1940 bis auf
ppe verbreiteten Analyse
vom 21.12.1939).

Wetterlage von heute morgen: *Montag, 15. Januar 45*



Wetterübersicht *Montag* den *15. Januar* 1945

Nachdem in der Höhe noch gestern abend die Hochdruck-
ne über Norddeutschland mit ihrer Divergenz deutlich ausgeprägt war, hat sich
wischen eine starke Nordwestströmung vom Nordmeer her bis nach Nordwest-
utschland ausgebreitet. Nur noch eine schmale Warmluftzunge erstreckt sich in
n russischen Raum, und das Ostatlantikhoch hat sich als Aktionszentrum weiter
kräftigt. Ihm steht über dem Nordostraum ein umfangreiches Zentraltief gegen-
er, an dessen Rückseite bereits ein voll ausgebildeter Höhentrog gefunden wird.

Die hauptsächlichen Änderungen im troposphärischen
mperaturaufbau vollzogen sich daher über Nordeuropa, wo aus dem Polargebiet
breitem Strom frische Kaltluft abfließt. Sie tritt über dem Festland am Boden
skiert auf und brachte bereits dem norddeutschen Küstengebiet und dem
ltikum mäßige, Skandinavien kräftige Abkühlung, die dort 15° erreicht.
amentlich im Bereich der nach nochmaligem Druckfall über die Norwegenküste
wenkenden Troglinie traten anhaltende Schneeschauer, zum Teil mit Gewittern,
f. Der Druckanstieg, der unter dem Abkühlungsgebiet am Boden auftritt, ist
nächst auffällig schwach und weist auf bis in große Höhen reichende zyklonale
rgänge hin.

Präfrontal hielt über großen Teilen Mitteleuropas
Abgleiten an. Am Boden nahm, im Norden im Frontbereich, durch Hebung und
Mischung verstärkt, die Nebelbildung zu, und es werden heute früh flache Boden-
inversionen mit Temperatursprüngen bis zu 13° beobachtet. In den Aufheiterungs-
gebieten haben die strengen Fröste angehalten.

Im Südraum hält sich über Spanien-Nordweshafrika
im Bereich des troposphärischen Kältegebietes das zyklonale Wettergepräge.
Kleine Fallgebiete werden, von dort ausgehend, wieder zeitweise ostwärts Einfluß
gewinnen.

Im ganzen bleibt zunächst die Nordwestlage erhalten, ohne
tiefer nach Mitteleuropa einzudringen. Vielmehr werden an der Nordflanke
der schmalen, aber noch stabilen Hochdruckzone die aus Nordwest kommenden
Druckwellen vorerst auf das nördliche Mitteleuropa beschränkt bleiben und so
noch keinen bis zum Boden reichenden, grundlegenden Luftmassenwechsel
verursachen können.

gez. Brezowsky
Zentrale Wetterdienstgruppe

Montag, den 15. Januar

Ausland			Gestern 14 Uhr					Gestern 19 Uhr					
Bodenstationen: Küstenorte ○	Höhe m	JJJ	CC_{LM}	$wwVhN_h$	DDFWN	PPPTT	UC_Happ	CC_{LM}	$wwVhN_h$	DDFWN	PPPTT	UC_Happ	RR T_xT_x S_vS_v E
Ingöy ○	4	005											
Tromso ○	102	008	62	34656	63688	88852	8x542	6x	88448	21488	93554	8x311	04519
Bodö ○	17	010	9x	88445	59687	03052	1x603						
Nordöyan ○	37	014	96	83556	28688	13450	60212	30	10753	28783	13800	60301	94414
Drontheim ○	64	017	5x	14338	26488	14700	0x406	5x	23438	59678	17552	8x304	94036
Krakenes ○	41	021	81	10764	28687	23803	0x105	81	02764	28687	24201	0x804	95474
Utsira ○	56	028	36	02862	26465	22106	90769	36	02862	26465	22706	90701	43036
Lister ○	9	030	5x	03658	28558	22205	0x818	00	00890	28500	21104	9x401	97481
Färder ○	9	036	54	12864	22425	16804	92811	50	01863	48313	15504	60401	00381
Aarhus ○	47	180											
Kopenhagen ○	1	181	50	03944	24528	26404	97804	5x	05658	22528	-	-	-
Skagen ○	3	182	51	02534	26717	20105	80842	52	02735	26125	15505	80801	00774
Hanstholm ○	46	183	40	54548	26558	25704	0x804	5x	03548	26458	20005	9x809	-
Hammershus ○	77	185	04	02890	24517	26003	97913	30	01852	24612	20902	90809	00480
Helder ○	6	291	04	15593	04221	29651	97905	04	45392	04146	27951	27805	-
De Bilt	12	293	00	05390	04446	27954	06404	xx	46409	02229	29653	9x702	-
Mailand	119	302	50	05668	xxx48	26303	80706						
Genua ○	2	305											
Venedig ○	10	312	04	01590	04422	21607	64608	00	05710	32782	21203	80903	-
S. Sebastián	258	350	55	05653	18215	13402	8x903	5x	05548	40218	13214	0x402	00357
Gijón	13	351	7x	63ox8	06268	13407	0x702	6x	63358	06368	13506	0x201	15362
Madrid	667	353	62	03136	41938	xxx52	8x708	6x	03668	02278	11362	0x301	02007
Sevilla	7	354	8x	03758	24418	13516	7x110	5x	03758	24328	12104	7x408	00080
Almeria ○	65	355	5x	22848	16168	10208	xx807	5x	53748	23568	09910	8x300	02372
Mahon	40	357	00	03940	46414	14610	58200	00	02790	46114	14808	78300	00110
Barcelona ○	42	358	20	02664	00004	15708	50801	80	04754	00025	15106	80101	00511
Valencia ○	18	359	01	23690	25478	14403	8x707	52	52652	24258	12903	9x703	91361
La Coruña ○	57	362	51	13655	15528	14608	7x507	6x	03758	08428	14708	6x303	00371
Tetuan	85	028	60	67756	56568	08210	77403						
Funchal ○	110	395											
Teneriffa ○	37	400						4x	66498	08468	03715	8x604	40432
V. Cisneros	6	404	70	04872	18613	07530	42906	5x	04658	18628	07818	8x306	00470
Budapest	130	541							-				
Canea	63	737						51	10824	12266	17810	80707	00480
Bergstationen:	Höhe m	JJJ	CC_{LM}	$wwVhN_h$	DDFWN	PPPTT	UC_Happ	CC_{LM}	$wwVhN_h$	DDFWN	PPPTT	UC_Happ	$RR_{T_xT_x}E$
Fanaraken	2072	024	xx	46009	25789	81562	0x714						
Svandals Flona	1065	026	8x	92748	24488	94753	9x840	04	01452	28312	93955	00808	91569

Ausland	Heute 2 Uhr					Heute 8 Uhr					
Bodenstationen: Küstenorte ○	CC_{LM}	$wwVhN_h$	DDFWN	PPPTT	UC_Happ	CC_{LM}	$wwVhN_h$	DDFWN	PPPTT	UC_Happ	RR…
Ingöy ○											
Tromso ○						9x	87658	02448	99656	7x301	[illegible]
Bodö ○	96	88745	01585	04854	7x204	9x	83755	59687	06454	8x207	[illegible]
Nordöyan ○						30	10853	28683	13954	60305	[illegible]
Drontheim ○	70	83155	28485	15752	80704	50	73755	28315	16053	90302	[illegible]
Krakenes ○						24	10763	28385	22151	11804	[illegible]
Utsira ○						30	88754	32424	23200	90300	[illegible]
Lister ○						xx	019xx	36202	22051	6x701	[illegible]
Färder ○	50	01863	04303	19701	70309	07	01883	28303	19551	60903	[illegible]
Aarhus ○											
Kopenhagen ○	50	05635	24335	15302	8x841	51	02853	32525	45502	8x301	[illegible]
Skagen ○	50	01853	32403	17704	60408	40	01842	09242	19101	50300	[illegible]
Hanstholm ○						40	01754	10204	30401	60300	-
Hammershus ○											
Helder ○	6x	05658	00048	25402	8x709	6x	05645	30258	22804	0x808	-
De Bilt	00	45290	02440	26057	90003						
Mailand	6x	47298	26348	22950	0x606	5x	45255	34258	24053	0x703	-
Genua ○	00	07730	35400	48604	x0904	00	00490	02200	18103	70300	-
Venedig ○	00	05690	12100	20451	90803	xx	48309	02149	19354	0x606	-
S. Sebastián											
Gijón									—		
Madrid	6x	26568	00078	xxx52	0x017	6x	09338	00028	12753	9x701	[illegible]
Sevilla	00	00790	06000	13004	90904	00	77090	00040	11952	90803	-
Almeria ○						62	03854	10128	07909	7x501	-
Mahon											
Barcelona ○	57	02764	32115	15906	70204						
Valencia ○						62	18658	24128	11004	9x805	-
La Coruña ○	5x	08448	06228	15x07	6x805	6x	54548	04248	12606	8x809	-
Tetuan											
Funchal ○											
Teneriffa ○											
V. Cisneros						6x	43758	18628	08910	xx403	-
Budapest											
Canea											
Bergstationen:	CC_{LM}	$wwVhN_h$	DDFWN	PPPTT	UC_Happ	CC_{LM}	$wwVhN_h$	DDFWN	PPPTT	UC_Happ	RRT…
Fanaraken						xx	46209	08149	80367	00702	[illegible]
Svandals Flona						40	02964	26344	93760	60806	[illegible]

Wolkenzugmessungen

yy = Datum
GzGz = Uhrzeit (D.G.Z.)

HuHu = Höhe über NN
DpDp = Windrichtung (N = 36)
vp = Windgeschwindigkeit in Stufen für e…

Ort																
yyGzGz																
HuHu																
DpDp vp																

Höhenwinde

yy = Datum
GzGz = Uhrzeit (D.G.Z.)

Pi = Art der Messung C = Wolkenart Ep = Durchführung der Messung HgHg = Gipfelhöhe PiPi = Art der Messung

HpHp = Mittlere Höhe über NN
DpDp = Windrichtung (N = 36)
vp = Windgeschwindigkeit in Stufen für e…

Ort	Mark. Friedland 258	Nest 266	Nest 266	Kolberg 294	Swinemünde 455	Lindenberg 425	Lindenberg 425	Berlin 440	Berlin 440	Berlin 442	Schkeuditz 449	Mockau 420	Hesselberg 716	Erfurt 646	Erfurt 646	Rossad
yyGzGz			15 05		15 05	14 42	15 06	14 11	14 47	15 05	14 43		15 05	14 47	15 05	15 05
Pi C Ep HgHg oder PiPi			99		-	11440	10445	21444	42403	99	24535		80214	77	77	81112
HpHp DpDp vp 27 km																
21 ..																
16 ..																
13 ..																
11 ..										34 80			10.7 32 80			10.6 36 30
9 ..			30 40		2.5 29 150				07 50	31 90			32 80			35 40
7 ..			30 90		30 110				07 30	31 70			32 60	11 10	34 40	34 40
5.3 ..			30 80		30 80				05 20	31 60			32 60	12 20	30 40	34 30
4 ..			30 80		30 80	3.7 08 20	30 70	05 30	04 20	31 40			32 50	10 30	29 40	34 30
3 ..			29 70		30 60	08 30	30 50	05 30	03 10	31 50	07 30		32 50	10 30	28 40	35 30
2 ..			30 50		28 70	09 40	30 40	11 30	08 10	30 40	09 30		32 50	10 10	30 40	35 30
1.3 ..			32 40		29 60	10 60	29 40	11 40	11 20	28 20	11 40		32 40	C	32 30	35 20
0.8 ..			30 50		30 60	11 40	28 40	11 30	15 40	28 20	11 50		-	C	32 30	35 40
0.3 ..			28 50		28 50	11 20	27 40	11 20	12 05	27 20	09 30		0.4 25 10	C	27 40	0.4 35 05

Ort	Breslau 411	Gleiwitz 454	Bromberg 340	Bromberg 340	Litzmannstadt 557	Litzmannstadt 557	Krakau 561	Krakau 561	Rosenborn 952	Roßweiler 983	Roßweiler 983	Pfaffenhofen 764	Neubiberg 760	Neubiberg 760	Freiburg 580	Freiburg 580	Sch…
yyGzGz			14 46	15 07			14 47	15 05	15 05	14 47		14 46	14 47	15 05	14 47	15 05	[illegible]
Pi C Ep HgHg oder PiPi			-	99			44	99	81223	81741		21894	81210	81205	44	99	[illegible]
HpHp DpDp vp 27 km																	
21 ..															14.5 35 23		
16 ..															13.0 04 20		
13 ..			10.5 06 30				09 60			12.0 08 100					11.0 08 70	11.0 10 70	
11 ..			9.0 04 50				07 120	01 50	34 60	10.0 07 110	10.5 08 60	8.4 08 60	10.5 09 80	10.3 07 60	9.0 09 80	9.0 10 80	[illegible]
9 ..			7.0 02 40	29 100			08 100	03 60	34 50	07 100	09 60	7.0 08 60	08 70	06 60	7.5 09 40	7.0 10 60	[illegible]
7 ..			5.3 01 20	30 90			07 80	02 50	34 50	08 80	09 60	5.7 08 30	09 50	05 50	14 30	5.5 08 30	[illegible]
5.3 ..			4.0 34 10	29 70			06 30	03 60	32 40	06 60	08 40	4.7 04 20	05 20	02 30	14 40	4.8 04 20	[illegible]
4 ..			3.3 34 20	29 60			06 30	01 40	31 40	06 40	07 40	07 20	06 10	35 30	15 40	36 10	[illegible]
3 ..			2.8 30 10	31 60			07 30	36 20	31 20	05 40	06 70	08 30	07 10	31 20	15 30	36 10	[illegible]
2 ..			28 20	28 60			07 30	31 30	C	09 30	06 05	09 20	08 10	30 20	13 20	04 10	[illegible]
1.3 ..			30 20	28 60			06 30	30 30	C	08 40	C	08 20	08 10	36 10	13 20	03 40	[illegible]
0.8 ..			29 20	27 60			06 10	29 10	C	08 05	C	0.7 09 20	09 10	36 10	08 05	03 05	[illegible]
0.3 ..			27 20	27 50			0.4 05 10	0.4 28 10	C	0.2 C	0.2 C	0.4 05 05	0.6 09 05	0.6 C	0.6 07 05	0.6 C	[illegible]

Ort	Feuchtwangen 742	Fürstenfeldbr. 758	Lechfeld 767	Memmingen 775	Pokking 864	Ainring 886	W/Test 524	Wien 501	Klagenfurt 502	Klagenfurt 502	Pilsen 666	Pilsen 666	Prag 669	Brünn 675	Libau 471	Libau 471	Raesfeld 661	Raesfeld 661
yyGzGz							14 47	15 05	14 47	15 05	14 47	15 05			14 45	15 04	14 47	15 06
Pi C Ep HgHg oder PiPi							88	88	-	77	81890	88			-	80510	01050	99
HpHp DpDp vp 27 km																		
21 ..																		
16 ..							11.0 08 110											
13 ..							9.5 28 150											
11 ..							8.5 08 120		9.0 06 40									
9 ..							9.0 07 60	9.0 02 60	9.0 06 30	03 70	8.5 40 80	8.5 32 70			30 70		7.5 08 90	10.5 34 20
7 ..							5.3 04 30	5.3 02 40	5.8 06 30	07 40	09 70	35 70		-	29 60		6.5 06 70	4.0 34 30
5.3 ..							4.0 01 20	4.0 32 40	02 10	36 30	07 40	35 70			26 40	28 80	06 30	7.0 34 60
4 ..							3.0 21 40	3.0 31 30	02 05	36 30	06 30	34 20			27 40	24 70	05 40	5.3 34 50
3 ..							2.3 03 10	2.3 36 20	02 20	35 20	04 10	34 20			28 50	29 60	05 40	4.0 34 20
2 ..							1.8 11 10	1.8 32 20	02 20	34 80	2.3 03 10	31 30			28 60	34 50	06 40	35 30
1.3 ..							16 50	21 20	01 10	34 05	10 20	29 30			27 70	32 40	07 40	34 30
0.8 ..							14 30	11 20	01 05	34 05	09 20	34 20			27 60	34 40	06 30	34 30
0.3 ..							07 20	09 20	0.5 C	0.5 C	08 05	2.4 C			27 50	33 50	07 20	C

Ort	Wiener Neust. 820	Wiener Neust. 820	Mailand 302	Mailand 302	Genua 306	Venedig 312	Venedig 312	57 N 21 E	57 N 21 E	52 N 20 E	57 N 22 E	57 N 21 E	57 N 21 E	51 N 06 E	57 N 21 E
yyGzGz			14 47	15 05		14 46	15 05	15 05	15 05	15 05	14 47	14 46	14 40	14 41	[illegible]
Pi C Ep HgHg oder PiPi			44	77		44	77	-		44	77	77			
HpHp DpDp vp 27 km															
21 ..							14.4 06 60								
16 ..							13.0 06 60								
13 ..						34 40	11.0 09 60								
11 ..			8.5 28 20			9.7 08 30	8.5 08 40								
9 ..			7.5 26 40	8.5 31 40		5.0 36 30	7.0 07 60						30 60		[illegible]
7 ..			18 30	7.5 02 40		36 40	5.5 03 30	26 120	29 130	8.5 30 60	27 60	29 80	29 20	07 70	[illegible]
5.3 ..			16 30	35 20		36 30	4.8 34 40	27 70	26 80	34 50	25 60	28 60	27 40	07 70	[illegible]
4 ..			14 30	34 20		01 10	35 30	28 90	28 60	30 40	27 60	28 70	28 20	08 60	[illegible]
3 ..			11 20	34 20		02 05	35 20	20 70	30 60	30 50	24 30	29 60	28 30	07 50	[illegible]
2 ..			09 10	32 30		02 05	32 40	30 50	32 60	30 30	28 60	29 60	28 40	08 50	[illegible]
1.3 ..			1.4 03 20	32 30		06 30	29 10	33 50	35 50	28 30	28 60	28 50	28 50	08 50	[illegible]
0.8 ..			28 10	35 20		06 30	27 10	34 50	36 50	26 20	27 60	27 50	22 50	0.7 09 30	[illegible]
0.3 ..			29 10	33 10		02 40	24 05	33 40	01 40	25 20	15 50	27 50	27 60	11 20	[illegible]

Täglicher Wetterbericht

des Deutschen Reichswetterdienstes
Herausgegeben von der Deutschen Seewarte
Verlagsort Hamburg

gang: 70 Nr. 16

e 1

Dienstag, den 16. Januar 1945

Erläuterung: Die Beobachtungen sind sämtlich in der Form der 1935 in Warschau beschlossenen Einheitsschlüssel wiedergegeben. Kurze Erläuterungen zu den einzelnen Ziffern werden zu Beginn jedes Vierteljahres beigegeben. Ausführlich finden sie sich in „Anweisung zur Verzifferung von Wettermeldungen", herausgegeben vom Reichsluftfahrtministerium. Alle Zeitangaben in DGZ.

Deutschland			Gestern 14 Uhr					Gestern 19 Uhr						Heute 2 Uhr					Heute 8 Uhr					
stationen: orte o	Höhe m	JJJ	CC	wwVhN	DDFWN	PPPTT	UCapp	CC	wwVhN	DDFWN	PPPTT	UCapp	RR TnTn/SVss E	CC	wwVhN	DDFWN	PPPTT	UCapp	CC	wwVhN	DDFWN	PPPTT	UCapp	RR TnTn/SVss E
urg-Fu.	18	403	50	05733	23304	19002	81804	50	05443	00023	19400	90202	00023	00	06590	98100	20453	90601	XX	46309	12349	19052	0x804	00555
urg/Fgh.	41	400	00	00790	32300	19201	70702												5X	47116	16446	17254	0x807	00565
	28	460	50	02894	32525	19201	7x802	00	00790	04100	19951	80403	00023	00	06690	12124	20652	82501	55	05653	18326	18753	8x704	00543
münde o	1	406	50	03854	02424	17501	02701	50	01952	02122	19251	50306	97193	00	00990	00000	20755	90302	04	01790	14202	19557	90704	00193
s o	1	464						04	01890	04401	48150	70401	00283	00	00870	02200	19452	80401	60	01890	18304	18955	92604	00183
rland	16	461	54	01863	30813	20102	80201	50	01752	00002	20150	00302	00043	00	00590	16100	20053	00803	50	05553	18304	17051	02808	00543
land o	50	465	50	02555	30524	21003	70300	50	01853	32423	20202	70300	00430	50	01854	02124	20201	80902	50	01803	18303	17801	70807	00283
m o	6	401	5x	03765	30658	22303	7x902	5x	05668	02358	20102	8x402	97160	5x	03568	32178	20752	8x865	5y	01768	20318	18760	9x895	92773
en	4	442	50	05655	26346	20101	90905	5x	05644	80228	20001	9x302	00021	50	08434	06124	20551	00300	50	41353	16148	20954	01503	00543
orn	22	402	5x	41357	24157	21601	8x805																	
oid	178	187	5x	03818	08128	21652	5x902	xx	46309	00029	-	-	-											
over	51	421	5x	05528	24228	20600	0x706	60	05333	24223	19460	0x001	00015	5x	72348	00008	20051	9x702	xx	48209	00079	19651	0x603	01518
eburg	45	408	5x	05628	30458	49050	9x704	5x	72548	28278	48500	8x201	01014	5x	05548	32128	20352	9x401	xx	48209	18229	20853	9x101	97545
	123	437						xx	46009	00049	-	-	-						xx	46109	00069	-	-	-
	48	436						5x	43238	48148	22066	0x705	96639	xx	48009	00049	21755	0x804	5x	47138	00008	20654	0x303	97569
an	202	407																						
	265	049																	5x	05458	24128	49863	9x803	-
l	289	351						xx	48209	20169	21559	9x902	00568						xx	46209	30049	20854	0x301	00568
urt/M.	111	412						5x	23148	00078	21957	9x502	99578	5x	46258	00048	21256	9x804	50	45254	04844	20459	0x803	00603
rücken	189	441																						
erg	315	426	5x	06448	46178	24058	7x909	5x	78358	04178	23262	9x802	97578	5x	71348	00063	21956	0x804	5x	08348	00078	22058	9x105	97588
nbad	538	516																						
burg	151	219																						
gen	427	443						04	05540	00003	22362	90702	00548	5x	08358	00028	20758	9x704	5x	08458	00028	49851	0x803	00578
ichshf.	400	444						5x	08438	32228	21656	9x200	00548	5x	05438	04328	21561	9x703						
hen	528	414	5x	42428	00048	22558	0x709	xx	46109	00029	22160	0x703	00568	xx	46109	18149	21961	0x603	5x	08428	14148	21460	0x401	00618
uck	573	507	00	06590	24100	21064	80716	00	05490	28100	21660	80405	00x49	xx	48109	00049	23469	0x601	xx	46109	00949	23x65	9x402	00760
münde o	3	455	54	02865	22526	16601	90304	00	00890	02320	18851	70408	00288	00	00790	20200	20355	80102	54	05451	20214	20268	86901	00168
	1	404	50	02854	24476	15802	00201	00	00890	24280	18062	80308	97024	00	00790	20200	20256	00403	01	01790	18102	20869	05402	00594
	70	450	60	61536	33376	16501	0x702	54	65776	02126	18051	80203	00023	00	05790	00000	19658	90101	04	05690	84105	20462	05300	00623
	48	440	5x	74328	24278	16650	0x705	50	23343	82373	17500	40104	91018	00	05490	00000	20355	00102	00	45090	00000	20960	00300	00603
uditz	131	449	5x	05438	203328	19253	0x704	5x	08358	26228	19051	9x000	00514	50	41543	04273	19752	90101	5x	05448	06108	20955	9x804	00554
	320	646	5x	05558	24228	20855	9x705	5x	08348	22428	20255	0x702	00648	5x	05348	22278	20685	0x300	5x	08238	22178	20454	0x300	97558
en	230	410	5x	08468	24578	18453	8x806	xx	77009	22348	18153	0x201	97538	5x	08465	32245	20053	0x206	50	08363	00003	21256	00403	92568
n	449	458	5x	08458	18228	-	-	5x	08358	16228	-	-	-	5x	71348	28128	20353	0x301	xx	48209	32179	-	-	-
	363	669						5x	05458	28178	19157	8x200	97609	5x	71528	28378	19453	9x201						
eis	408	670						5?	71655	28128	19356	8x200	00699	5x	05548	28128	19965	9x102						
z	263	676						5x	08338	44148	49058	0x704	97588						5x	08457	00027	21157	9x208	00588
u	302	865						5x	05459	28228	22058	91602	00579						5x	11458	24178	22158	9x300	97589
urg	434	508	5x	06438	20148	23159	8x611	5x	08218	20128	12960	8x402	00579	5x	05438	20128	25360	9x605	00	45090	20140	22564	90403	00657
	157	501						50	08348	00048	18755	90503	00559											
	334	505	5x	05548	00028	20152	9x804	5x	05458	00028	18554	9x803	00529	5x	05648	00028	18254	0x801	50	05767	00027	19556	9x801	00579
enfurt	449	502	5x	05448	00028	20053	8x910	5x	05548	00028	19654	8x601	00529	5x	08438	00028	18455	0x703	5x	08438	00028	19056	9x405	00569
nwalde o	7	429	10	01663	04313	15001	70302	10	01661	04411	16751	70304	00164						00	00690	16100	19359	90403	00064
g	15	405	50	01954	32524	13300	71205	00	00890	26320	14752	70204	02538	00	00890	26300	16652	70304	50	05762	24802	48156	70206	00578
gsberg	20	422	57	02854	32574	41661	68205	50	01752	26202	12657	80202	02008	50	01753	28303	14456	80204	50	10554	24104	16468	70205	00588
el o	3	447	10	01963	02423	12001	60306												50	02854	32284	15354	90305	97178
	47	551	5x	92438	24378	12851	0x805	30	00890	30370	14764	80309	01508	00	05690	00000	18064	80203	00	05690	00080	20067	80206	00687
	99	552						5x	23338	32278	15051	0x204	96514	00	05690	30300	19159	90304	00	05690	28100	20760	00603	00618
berg/Schl.	148	420	5x	72548	22378	15554	8x807	5x	72548	22278	15954	9x404	92548	00	00790	00000	20968	80106	04	01790	28101	21304	81302	00648
au	117	411	07	05680	20448	16263	9x811	5x	78438	24478	16953	8x200	97538	50	01763	02373	18965	90409	xx	46209	00049	22062	8x407	93638
itz	255	454	07	05690	28427	17064	8x711	5x	05468	22428	15856	8x101	00548	5x	72528	24376	16465	9x402	00	46190	30240	21162	80212	96638
chau	107	556						5x	72428	24378	-	-	-						5x	05665	24325	-	-	-
stok	135	565																						
annstadt	176	557	52	05654	20228	14763	0x706	5x	78338	24328	14053	9x301	96538	00	00790	24270	17760	80208	04	45290	00043	21364	00207	00658
h	203	559																						
au	216	561						5x	05458	24328	15554	7x702	00528	5x	74448	26278	16965	9x101	00	05590	32170	20359	80213	01608
erg	330	571																						

Stationen:	Höhe m	JJJ	CC	wwVhN	DDFWN	PPPTT	UCapp	CC	wwVhN	DDFWN	PPPTT	UCapp	RRTTE	CC	wwVhN	DDFWN	PPPTT	UCapp	CC	wwVhN	DDFWN	PPPTT	UCapp	RRTTE
blick	3106	503						04	09582	30204	86701	25803	00009						04	01970	26101	83864	30802	00569
pitze	2962	416	60	01990	28201	62261	68905	04	01990	24403	00062	68803	00609	00	01890	26303	98263	75806	xx	50990	30200	97461	70601	00639
zkogel	2397	506	04	04990	61701	54465	20705	04	44990	61704	58159	46701	00569	02	02790	28402	52060	46905	04	01990	28222	51861	40901	00629
eekoppe	1602	428	5x	04946	28526	28459	8x811	xx	46009	63879	26761	0x601	92579	xx	77009	66879	28261	0x302	00	04990	02670	29365	80404	96459
kogel	1577	862						04	01690	28213	70456	61802	1x539											
erg Sch.	1493	427																						
kl	1446	511						04	02890	30815	49755	88801	-	04	02890	32224	49454	82891	54	02843	32327	49460	97801	00609
er	1214	519	54	46024	14306	74259	8x704	xx	77309	28349	73758	9x803	00579	xx	46309	28179	73258	0x703	xx	46309	28x49	73258	0x300	91599
elberg	1213	419	xx	48009	28549	7335.	9x605	xx	46009	28649	72658	9x201	00567	xx	46009	30279	73659	9x402	50	41613	12143	73859	90300	93599
sgrinde	1166	561						04	41990	02102	50754	51802	00019						xx	46009	06549	77658	0x805	00599
ken	1141	418	xx	46009	30749	83852	0x705	xx	46009	32679	62757	9x401	01549	xx	46009	30349	83457	9x901	xx	77009	16249	83358	9x802	00589
erkuppe	923	423						xx	46009	02279	08256	8x501	92539	xx	77009	02349	07857	9x802	xx	46009	04249	04456	9x501	92579
sberg	915	445	xx	46109	28449	06555	9x903	xx	46109	30549	08156	0x803	00549	5x	09328	30448	05557	0x301	xx	46109	32849	03156	0x801	00579
er Asten	840	417	5x	05023	30348	16554	0x803	xx	46109	30379	16055	0x309	97529	xx	77109	32349	16765	0x902						
erg/Ts.	801	424	5x	05676	30226	23753	8x804	5x	05538	32378	23054	9x601	96519	xx	49009	32349	22358	7x903	57	05663	02374	21657	80702	97579
it	673	397												xx	48009	30429	36255	0x602						

Berichtigungen

Sämtliche Karten des „Tägl
weiteres nach der von der Z
gezeichnet. (Erlaß RLM.

Wetterlage von gestern: Montag, den 15. Januar 1945.

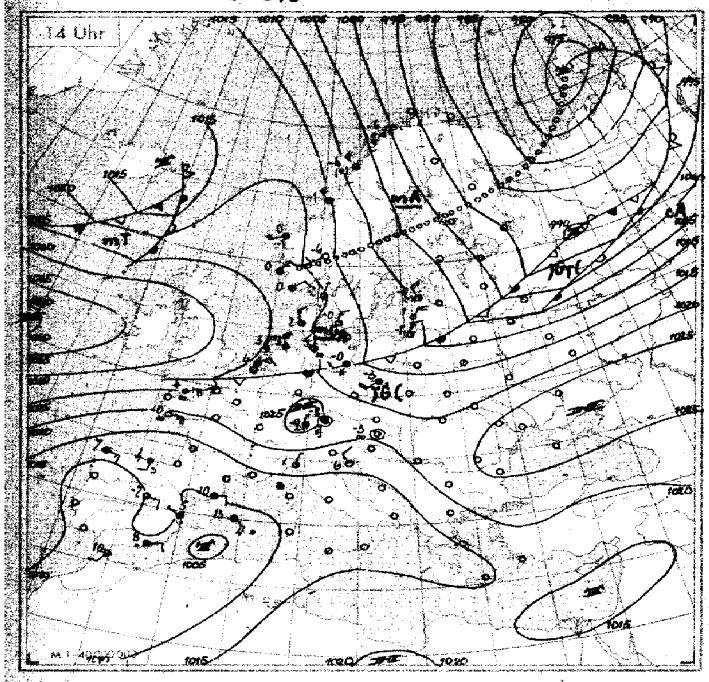

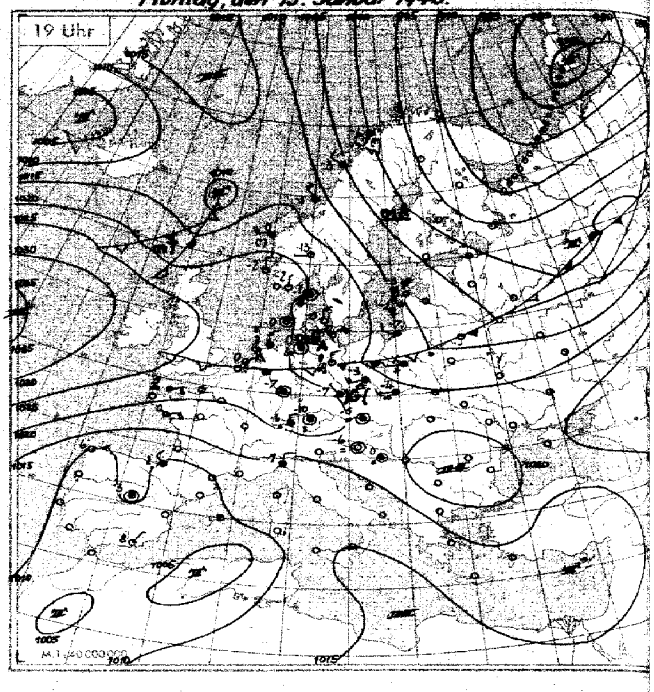

Wetterlage von heute nacht: Dienstag, den 16. Januar 1945.

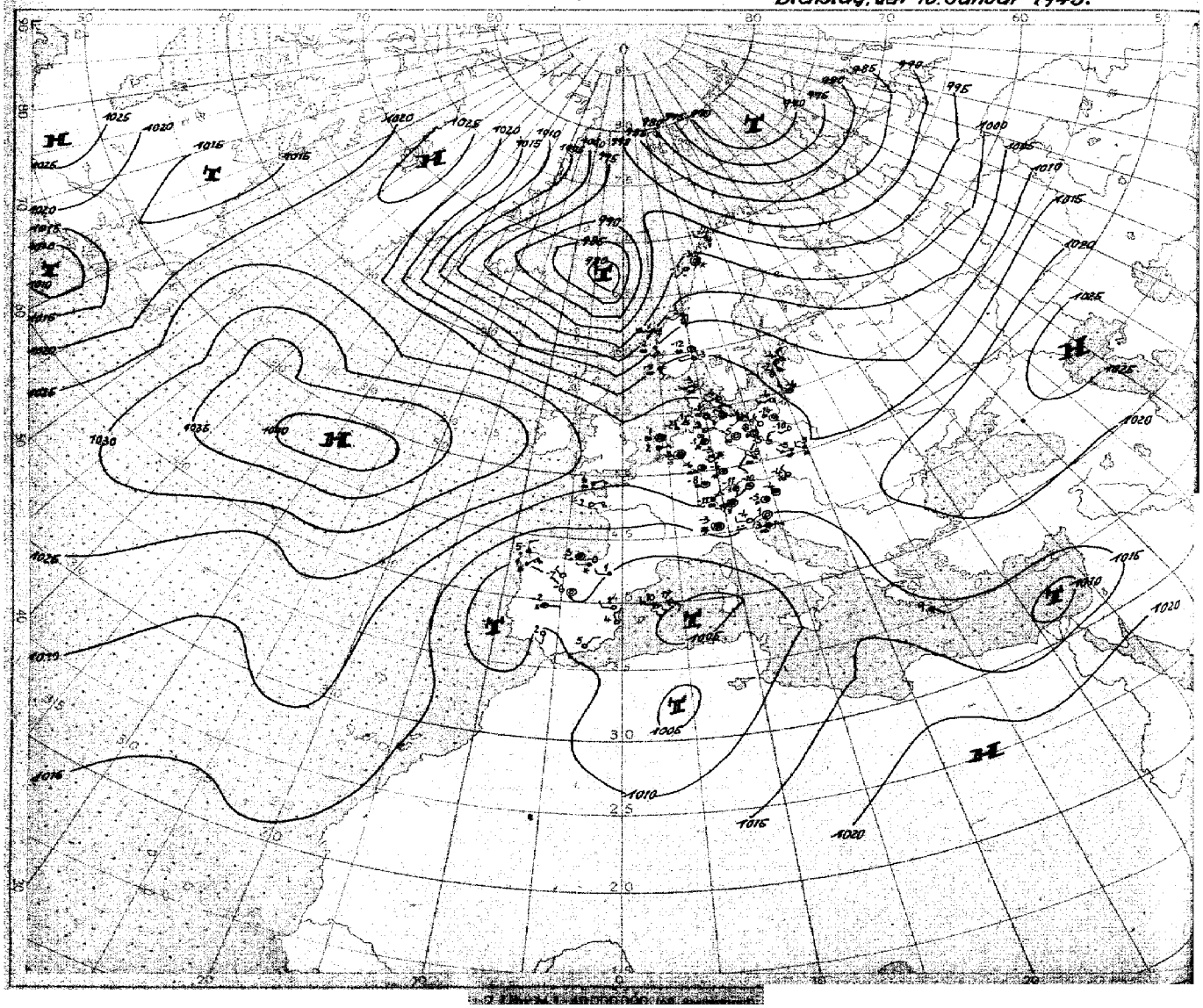

16

Höhen-Aufstiege

1. Teil

Dienstag den 16. Januar 1945

Seite 5

heute

Kenngruppe:

Schlüssel: I I I G G HeHeEsTtTt | OtOtOtOtEa s1 s2 s3 G G | Q L L L L y y G G G — Ha1Ha2Ha3Hr1Hr1 Hr2Hr3Hr1Hr12

Hauptisobarenflächen: He1He1Te1Te1Ue1 Ha1Ha1Ta1Ta1Ua1 Ha1Ha1Ta1Ta1Ua1 ... Ha1Ha1Ta1Ta1Ua1 Ha1Ha1Ta1Ta1Ua1 Ha1Ha1Ta1Ta1Ua1 HxHxTxTxUx

Markante Punkte: PPTTU PPTTU ...

Pseudopot. Temperatur: 9QQQQ QQQQQ QQQQQ IIIPP

Datum / Uhrzeit (G.G.Z.)

Ort	Bardufoß 794	Bodö 012 5 m	Drontheim 017 53 m	Bergen 022 35 m	Kristiansand 032 21 m	Kjeller 041 188 m	Hanstholm 183 29 m	Blaavandshuk 184 15 m	Leeuwarden 010 2 m	Helder 291 52 m	Emden 156 2 m	Helgoland 465 42 m	Unterlüß 181 94 m	Swinemünde 455 10 m	West 266 2 m	Gotenhafen 530 16 m	Gardauen 319 63 m
yyG1G2	16 05	16 05	16 05	16 06	16 05	16 04	16 05	16 05	16 06	16 04	16 05		16 05	16 05	16 04	16 04	16 05
TT 41	-	-	-	-	-	-	-	-	-	-	-		-	-	-	-	-
TT 96	-	-	-	-	-	-	-	-	-	-	-		-	-	-	-55	-
TT 225	-	-	-	-58	-65	-69	-	-68	-67	-65	-62		-60	-	-57	-64	-
TT 300	-55	-58	-57	-59	-55	-55	-58	-58	-52	-51	-51		-54	-54	-56	-54	-66
TT 400	7-48	-45	-41	-38	-39	7-39	-39	-38	-37	-36	-36		-38	-40	4-42	-46	5-46
TT 500	-39	-26	-28	9 31-25	-26	7 27-28	31-28	6 30-14	7 32-25	33-24	3 33-25		9 32-20	25-30	29-30	45-34	8 37-34
TT 600	-34	-30	-27	38-16	-17	23-11	22-16	26-17	30-19	30-15	31-16		27-18	16-24	30-16	36-19	10-18
TT 700	-24	8-24	-19	24-17	-14	13-16	11-15	20-19	22-11	-9	-10		-14	40-19	9-20	8-14	8-20
TT 800	-25	9-17	8-13	19-7	-18	9-12	-10	15-9	18-6	-6	-8		-14	5-15	4-15	5-12	8-16
TT 900	5-10	4+10	16-7	-6	-7	3-9	-6	7-2	11-4	11-3	-4		-8	5-8	4-9	4-9	5-8
950	3	3	-	6	-	3	9	7	12	-	-		-	-	5	-	5
TsTs Boden	0-8	2-5	4-7	6-3	-5-9	-4-14	5-3	6-3	9-2	6-7	7-4		5-3	-2-7	-2-12	-3-10	-6-12
H 41	-	-	-	-	-	-	-	-	-	-	-		-	-	-	-	-
H 96	-	-	-	-	-	-	-	-	-	(1584)	(1592)		-	-	-	1514	-
H 225	(1003)	-	(1024)	1042	1045	1035	(1034)	1050	1056	1062	1059		1030	-	1031	1025	-
H 300	818	825	851	866	869	861	867	874	881	885	882		852	862	854	848	847
H 400	637	646	665	678	682	694	683	686	692	695	693		685	674	669	665	663
H 500	491	497	512	523	528	520	527	531	536	539	537		534	543	529	515	515
H 600	367	377	382	391	397	390	395	406	404	403	403		399	355	392	390	384
H 700	259	262	270	276	283	277	28[illegible]	285	289	291	289		286	283	281	280	275
H 800	162	160	172	175	183	178	183	184	188	189	188		186	185	184	183	181
H 900	74	78	83	85	94	89	94	95	97	99	98		95	97	96	95	92
H 1000	-5.6	-2.2	0.7	3.4	12.4	9.1	12.2	13.3	14.9	16.1	15.6		15.1	15.6	14.6	13.4	11.8
Hr 41/96	-	-	-	-	-	-	-	-	-	-	-		-	-	-	-	-
Hr 96/225	-	-	-	-	-	-	-	-	-	(520)	(503)		-	-	-	500	-
Hr 225/500	(512)	-	(512)	519	516	515	(512)	519	521	523	521		520	-	512	507	-
Hr 500/1000	497	499	512	520	516	511	515	518	521	523	522		514	518	504	532	503
Markante Punkte	-	-	-	-	-	-	-	-	-	14561	-		29561	29561	-	-	-
	-	-	-	-	-	-	-	-	-	21641	11631		58921	45851	-	-	-
	-	-	-	-	-	-	-	-	-	24641	27641		44825	51791	-	49661	-
	-	-	-	-	-	-	36691	23681	-	36911	23611		49759	57771	-	19261	-
	-	-	-	-	-	-	47801	45811	-	42837	22581		57715	65764	23611	55641	-
	-	-	-	20681	-	-	65661	56851	-	52756	43832		58696	74688	25611	35501	28581
	-	-	25671	43850	20641	-	66651	67620	-	55696	57677		63677	76661	23591	57855	43545
	26501	30581	35981	53729	25631	-	75621	74627	32681	67601	74601		70641	96651	35981	65957	48857
	93561	57791	55741	77589	84628	-	82591	82582	81569	74597	82514		12641	81659	34814	78602	84828
	45931	63807	66691	84361	95541	21661	85641	86609	86578	84581	95631		77631	98541	76686	97531	64767
	96569	95578	92561	97544	98554	95568	98597	94544	98028	94015	99011		81641	08540	95539	99351	97547
	98579	49589	00559	11579	[illegible]	[illegible]	01519	02508	02009	01540	01440		[illegible]	02540	05619	04578	04609

Ort	Wingdau 473	Liegnitz 020	Nürnberg 041 600 m	...ge 519	Erfurt 446 310 m	Berlin 440 57 m	Litzmannstadt 552 170 m	Krakau 551 236 m	Ra...	Bromberg 540 69 m	Freiburg 580	Reinbach 595	München 414 526 m	Pilsen 666 356 m	Wien 501 157 m	Klagenfurt 502 464 m	Kopenhagen 181
yyG1G2	16 04	16 05	16 05	16 05	16 05	16 05	16 05		16 05	16 04	16 05	16 05		16 05	16 05	16 05	16 05
TT 41	-	-	-	-	-	-	-		-	-	-	-		-	-	-	-
TT 96	-	-	-	-	-	-	-		-	-	-	-		-	-	-	-
TT 225	-	-66	-65	-	-	-64	-63		-67	-	-68	-65		-67	-64	-63	-59
TT 300	-58	-52	-52	-56	-55	-54	-57		-52	-	-56	-57		-54	-53	-51	-55
TT 400	-48	4-36	3-36	-39	-36	3-49	-37		5-36	1-45	-39	-36		-38	-39	-36	-39
TT 500	-39	4 34-25	3 32-24	4 30-19	30-29	34-38	35-38		32-24	-37	31-25	32-24		28-37	-29	5 32-24	4 34-30
TT 600	2-19	29-14	29-14	-22	25-14	26-24	22-19		29-24	-28	31-12	29-15		32-20	-22	25-18	38-14
TT 700	8-20	25-9	25-9	25-18	-19	-18	4-20		23-9	-17	25-8	25-9		16-15	-19	21-16	23-18
TT 800	5-13	16-8	13-5	-15	5-15	4-15	4-15		8 17-5	-17	14-4	12-5		8-13	-14	16-6	4-15
TT 900	5-10	4-6	8-6	4-9	8-7	5-8	5-10		10-5	-10	8-6	8-7		8-7	-8	5-9	6-8
950	3	10	9	5	7	5	1		12	-	-	-		5	-	4	6
TsTs Boden	4-5	3-7	9-5	2-6	6-3	-5-9	-3-15		1-4	15-4	-4-12	-7-12		4-6	-8	4-3	4-9
H 41	-	-	-	-	-	-	-		-	-	-	-		-	-	-	-
H 96	-	-	-	-	-	-	-		-	-	-	(1594)		-	-	-	-
H 225	(1021)	1040	1063	(1038)	(1045)	1039	1018		1059	-	1051	1060		1046	1044	1058	1039
H 300	836	883	854	864	869	864	841		883	-	872	882		870	869	880	865
H 400	657	694	694	697	685	678	660		694	663	692	692		683	680	695	676
H 500	502	538	534	524	529	524	515		539	525	537	537		529	528	535	523
H 600	382	405	406	394	398	395	385		406	390	404	404		393	345	403	395
H 700	272	274	280	282	285	284	279		290	280	288	288		285	285	288	283
H 800	179	187	187	183	185	185	181		188	182	186	186		196	185	186	185
H 900	92	98	97	95	97	97	95		98	95	97	90		97	96	96	96
H 1000	10.7	16.0	15.4	14.9	15.5	15.3	13.2		16.1	14.7	15.0	16.2		15.5	15.0	15.0	14.8
Hr 41/96	-	-	-	-	-	-	-		-	-	-	-		-	-	-	-
Hr 96/225	-	-	-	-	-	-	-		-	-	-	(504)		-	-	-	-
Hr 225/500	(505)	520	522	(505)	(518)	515	504		513	-	514	513		518	517	524	516
Hr 500/1000	495	522	510	509	513	539	520		525	503	522	520		515	513	520	509
Markante Punkte	-	-	-	-	-	-	-		-	-	-	-		-	-	-	-
	-	-	-	-	-	-	-		-	-	-	-		-	-	-	-
	-	-	-	-	-	-	-		-	-	-	-		-	-	-	-
	-	16661	-	-	-	-	25601		-	-	-			12681	-	-	-
	-	48661	-	23620	-	-	27591		-	-	-	19051		25634	-	-	-
	-	20701	-	43859	-	-	72706		23671	-	25651	23681		45824	28637	16681	-
	-	68585	-	55758	17601	-	77685		63605	-	47651	23651		55735	41869	19681	-
	56607	74597	-	69214	55728	-	85657		73995	-	85515	59655		65687	43871	54716	-
	30567	72557	19581	77651	61677	18661	85648		79559	97677	86557	25589		74635	59951	57705	-
	57841	82620	79554	79601	76637	25631	92589		84600	96577	89647	89668		77665	57751	74584	17671
	97765	05539	84010	83656	79660	99520	99577		99530	99511	92609	93610		84630	05650	88557	00539
	[illegible]	48659	[illegible]	01518	98544	01599	00658		04510	99679	96011	95679		48559	00555	95569	01569

Aufstiege mit Positionsangaben

Datum / Uhrzeit (G.G.Z.)

Nachträge: — Länge und Breite

Flugzeugaufstiege

heute — gestern

Ort	Malfend 302 10 m	Venedig 315 10 m	Vicenza 752	Kaneo 1157	Agram 1105		Helgoland 466	Uder 153	54 N 21 E	57 N 25 E	Kopenhagen 181	Helsingör 519	Windau 473	55 N 11 E	58 N 12 E	57 N 12 E	55 N 21 E	Erfurt 446	Hamburg 443	Frankfurt 411	Lindenberg 422 122 m	Paderborn 077	Lindenberg 422 122 m	Neuruppin 214	Kitzingen 717
yyG1G2	1605	1605		1604	1605		1510	1509	1504	1510	1517	1517	1516	1517	1517	1516	1605	1608	1608	1607	1606	1516	1512	1515	1516
TT 41	-	-		-	-	-	-	-	-	-	-	-	-	-	-	-	-	-	-	-	-	-	-	-	-
TT 96	-	-		-	-	-	-	-	-	-	-	-	-	-	-	-	-	-	-	-	-	-	-	-	-
TT 225	-	-63		-54	-		-66	-	-	-67	-61	-61	-57	-	-	-	-	-	-	-	-	-	-	-	-
TT 300	-	-57		8 -42	-57		-54	-	-55	-56	-56	-51	-56	-58	-60	-	-61	-	-	-	-	-	-	-	-
TT 400	-36	-37		6 -20	-40	-	-37	-	-38	-45	-46	-43	-50	-44	-56		-50	-	-	-	-	-	-	-	-
TT 500	3 32-24	5 33-24		37	4 30-25		2 30-26	-	-26	-33	5 18-15	-35	-39	-33	-35	-36	-44	4 31-15	5 30-26	4 32-24	-	-	-	3 25-18	5 35-24
TT 600	4 24-15	-17		3 31-10	4 32-19		5 17-16	8 20-18	-18	-25	4 15-27	3 13-27	2 9-28	-35	-29	-34	-33	4 27-16	5 26-15	4 28-16	3 12-25	4 24-18	28-	4 19-22	7 28-16
TT 700	5 27-7	3 32-10		-	5 18-13		49 -41	4 17-12	-17	-20	13-20	-19	2 3-25	-19	-21	-22	-24	3 29-11	2 16-13	9 22-9	3 15-16	7 20-8	3 21-10	2 14-15	3 22-12
TT 800	9 23-3	3 18-4		-	8 16-7		-6	6 14-8	-7	-15	5 6-14	-14	4 6-11	-13	-14	-14	-19	9 7-14	3 10-14	9 16-6	5 10-12	7 13-18	4 15-9	7 9-12	0 16-7
TT 900	8 18+0	-3		0 24-4	0 8-7		8 12-5	9 11-4	-2	-8	6 6-6	13-7	6-8	-9	-7	-7	-11	9 8-7	9 8-6	8 9-6	7 7-7	9 7-6	8 10-5	9 8-6	9 12-4
950	8	-		25	3		10	4	-	-	6	9	-	-	-	-		8	7	6	6	5	7	8	4
TsTs Boden	3-5	-5-10		22+5	1-7		11-2	4-9	-	-	5-6	2-6	5-4	8	9	8	-6	8-2	5-3	-2-9	1-7	4-5	5-4	9+0	-5-10
H 41	-	-		-	-	-	-	-	-	-	-	-	-	-	-	-	-	-	-	-	-	-	-	-	-
H 96	-	-		-	-	-	(1559)	-	-	(1545)	(1548)	-	-	-	-	-	-	-	-	-	-	-	-	-	-
H 225	-	1057		1079	-	-	1056	-	-	1023	1031	1042	1013	-	-	-	(1009)	-	-	-	-	-	-	-	-
H 300	(882)	879		895	871	-	879	-	875	846	855	865	836	849	846	-	830	-	-	-	-	-	-	-	-
H 400	692	690		702	685	-	691	-	683	662	671	681	655	666	663	-	656	-	(687)	-	-	-	-	-	-
H 500	537	535		542	532		537	(683)	534	513	521	531	509	515	514	515	505	535	532	536	-	-	-	527	539
H 600	405	402		416	401		404	401	402	385	390	404	383	388	388	387	397	403	400	404	398	408	401	397	406
H 700	288	287		293	287		290	289	288	277	284	286	274	277	278	276	282	287	286	288	286	294	286	284	291
H 800	185	185		190	186		188	186	187	176	186	186	176	179	180	178	177	187	185	187	186	193	185	184	189
H 900	93	93		97	96		98	97	96	88	97	97	88	90	91	89	90	98	96	[illegible]	[illegible]	104	95	95	98
H 1000	11.7	11.5		13.6	15.6		14.9	14.8	14.2	6.4	15.1	15.2	6.3	9.8	9.9	8.4	9.6	16.3	17.8	15.7	15.7	19.9	13.2	13.2	17.5
Hr 41/96	-	-		-	-	-	-	-	-	-	-	-	-	-	-	-	-	-	-	-	-	-	-	-	-
Hr 96/225	-	-		-	-	-	(503)	-	-	(523)	(516)	-	-	-	-	-	-	-	-	-	-	-	-	-	-
Hr 225/500	-	522		(536)	-	-	520	-	-	513	510	510	505	-	-	-	(505)	-	-	-	-	-	-	-	-
Hr 500/1000	515	523		530	516		522	(518)	520	506	506	516	505	505	504	505	495	519	517	521	-	-	-	514	521
Markante Punkte	-	20621		20551	-		-	-	-	-	-	-	-	-	-	-	-	-	-	-	-	-	-	-	-
	-	21571		22541	-		21681	-	-	-	-	-	-	-	-	-	-	-	51767	-	-	-	-	50703	-
	-	44813		26501	-		24641	-	-	-	-	-	-	-	29621	-	-	-	62615	-	-	-	-	56753	-
	39951	52781		33911	-		26581	-	-	12591	15621	25611	-	-	37981	-	-	48771	68632	-	-	57693	41681	56755	-
	37911	56706		53691	-		35941	-	-	28581	20621	26601	33551	-	39991	-	-	65623	72632	-	-	62815	71675	62536	-
	56703	63651		54686	-		45825	57739	-	36501	25601	35601	71561	26671	57841	-	25651	67623	77612	49755	-	72603	65675	75825	-
	67598	75593		72691	-		55722	59700	-	37501	35541	45981	48721	48841	54841	44761	31601	69615	75613	62596	60735	73649	79605	79537	98766
	77537	77552		75531	-		74402	72615	29611	46881	45895	64712	55822	73671	65745	46911	66781	72605	83618	92565	62723	78585	80568	84596	66517
	85518	82534		79557	30577		79561	84665	83561	52761	57884	72681	63771	75671	75681	56801	73771	79650	87587	79636	72653	21639	89517	83509	67649
	86528	86531		85616	85695		83561	91569	91551	05747	64935	74690	64781	86601	95641	60741	76721	87578	92557	93618	92577	93549	91538	95547	96548
	99560	94681		99976	81569		85691	94552	97557	16687	98527	91531	86619	98601	98541	98511	92571	91579	94550	93517	99587	95560	99549	94598	78580
	00550	01599		01757	00570		01059	98590	00539	00516	02517	01517	01598	99510	01559	01517	00509	98520	02520	01675	01559	00540	01530	01010	00570

Hamburg 16. 08h: ∞ 0.5–4.0, ∞² m.a.n. – >Vi 2.05–0.5 8/10 geschl. St, [illegible] ... aufgelo. >Vi 8/10 Ac tra, Cu ... [illegible]

Lindenberg 16. 06h: Ballonaufstieg 8/10, Sicht 10 km.

Frankfurt 16. 07h: Stadt-∞ -0.4, dr.; ∞¹ -1.1, a.d. Obergr. geschl. St-D., am NE-Horz. aufgelockert, Cu-St, sonst wolk.

Wien 16. 08h: ∞² n.o.z. -0.7, ∞² 0.7-2.3, ∞² 2.3-4.0, ∞ 4.0 ->Vi; 8/10 Sc-St 0.7-1.2, [illegible] -1.4; 7/10 [illegible], am N-Horz. [illegible] Spuren.

426 12 16. Jan. 1945 Frankfurt: Drachenaufstieg 10/10 St ≡, Reifansatz, Vereisung, Sicht 0.5 km.

077 16 15. Jan. 1945 Paderborn: dicht ≡ 10/10 St Bod. – 0.5, ∞ erfüllt Zwischenschicht 0.7 – 3.9 10/10 St Sc 0.9 – 2.0, darin wolkig bis auf 4/10 Ci, Cs r., NW ∞ geschichtet 2.0 – 3.5

717 16 15. Jan. 1945 Kitzingen: ∞² – 0.5, darin ∞² – 1.3, 1.5 – 2.0 10/10 St W r. geschichtet u. aufgelockert 3.0 – 3.3 9/10 [illegible] Ac, E [illegible] Ac, lent u. Cs-Streifen.

214 15 15. Jan. 1945 Neuruppin: ∞¹ ab [illegible] 10/10 Fs, in 0.4 9/10 St überg. -2.6, Vereisung, 1.0-1.2 8/10 dünn. Sc, S geschloss. [illegible] Ac, >Gi [illegible] 4/10 Cs.

Karten vom Frühtermin

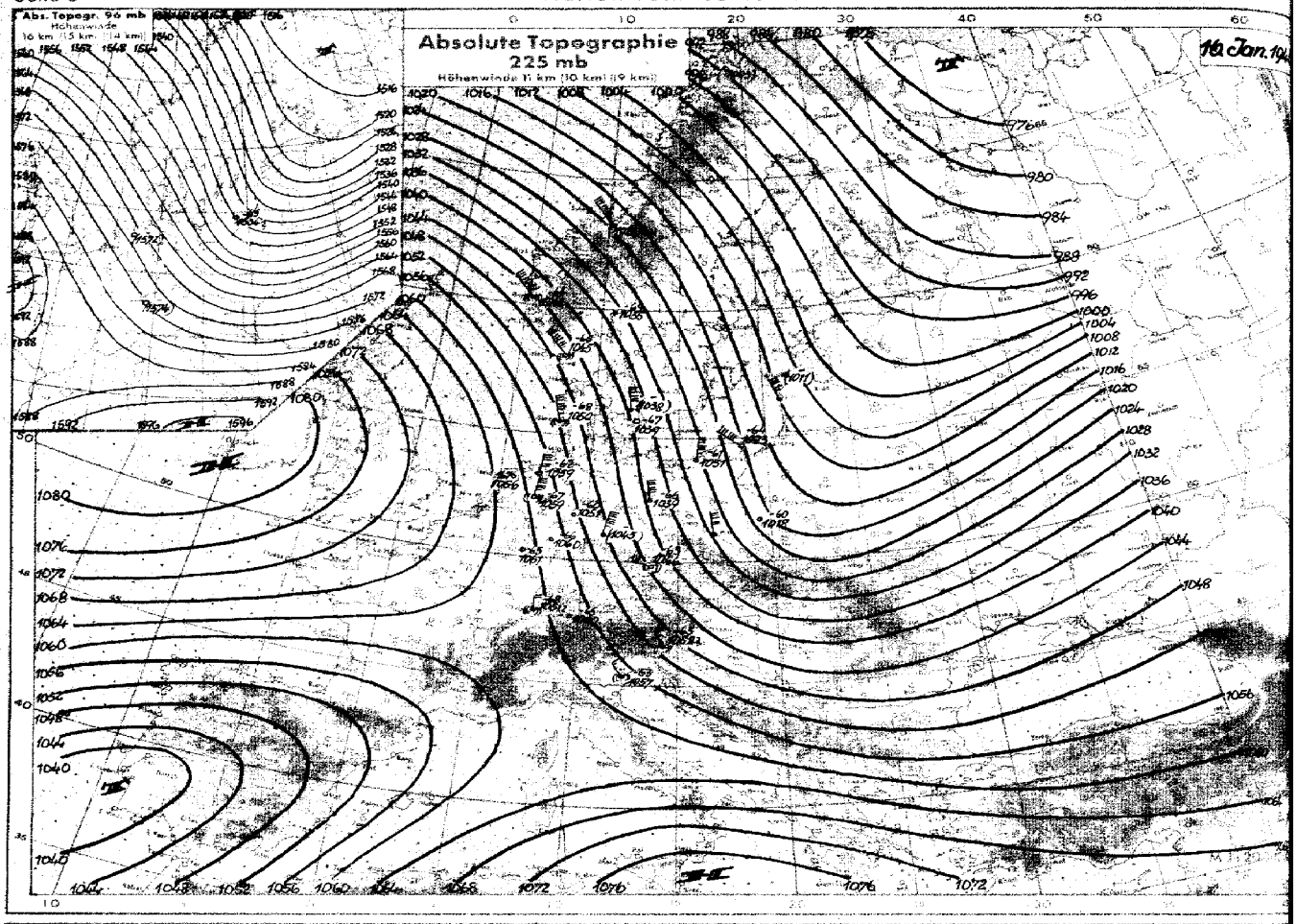

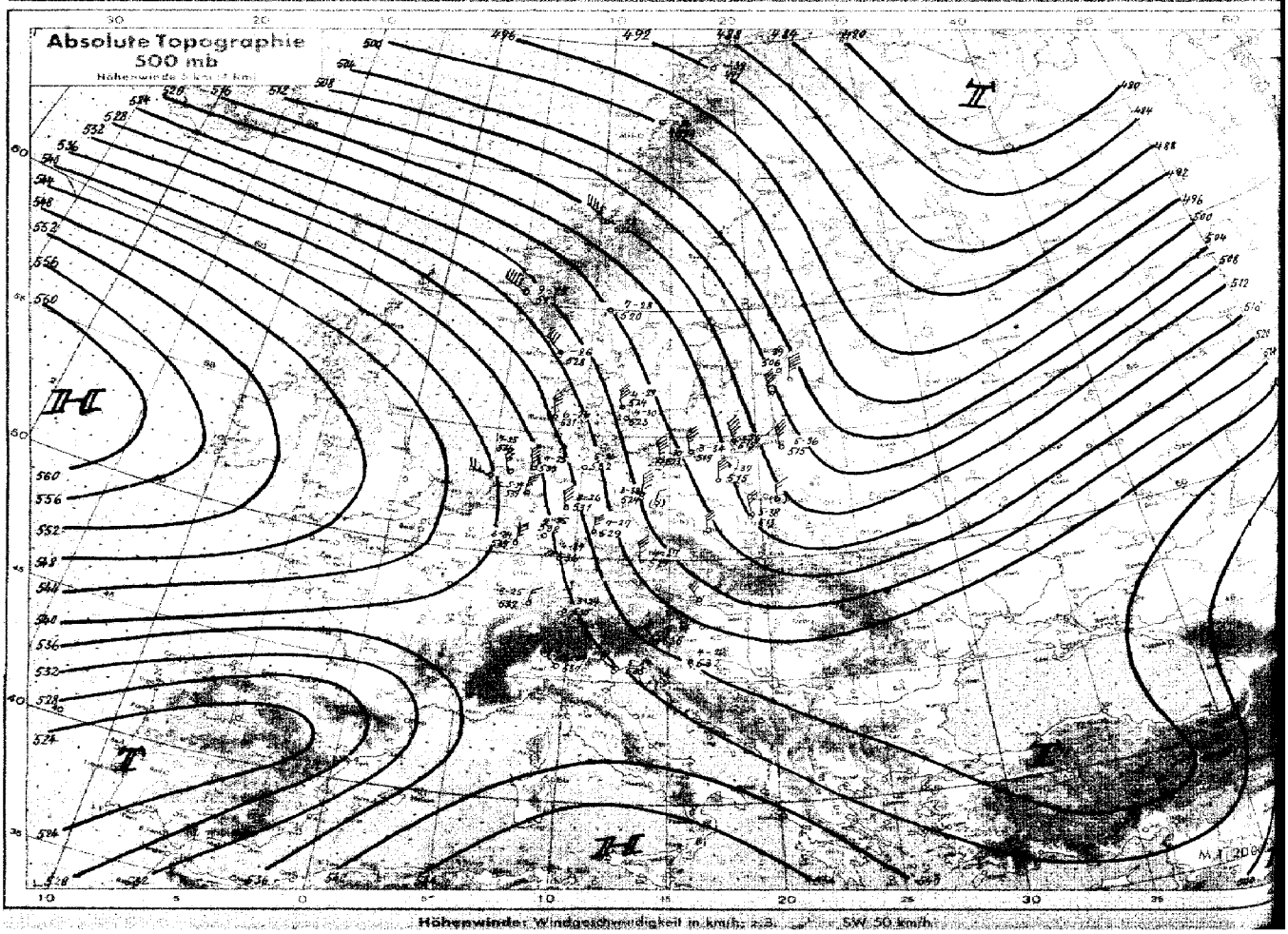

Höhenwinde: Windgeschwindigkeit in km/h, z.B. SW 50 km/h

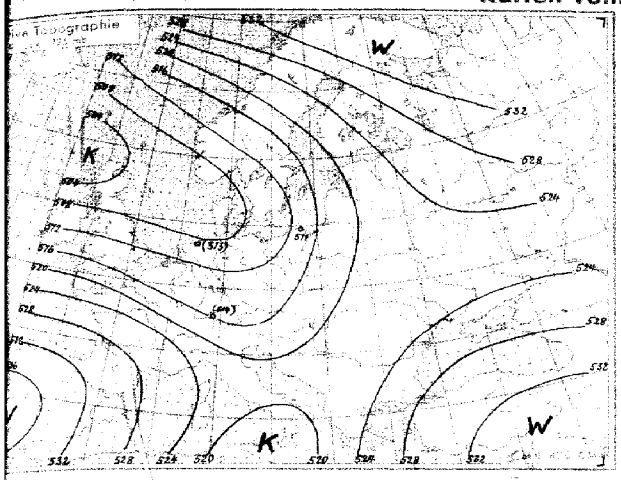

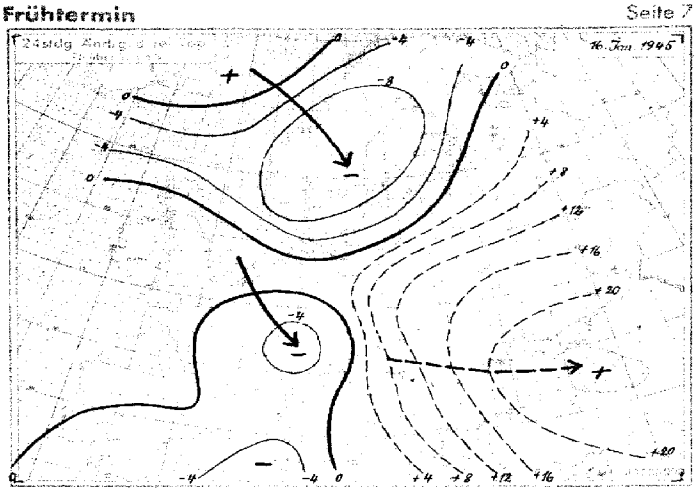

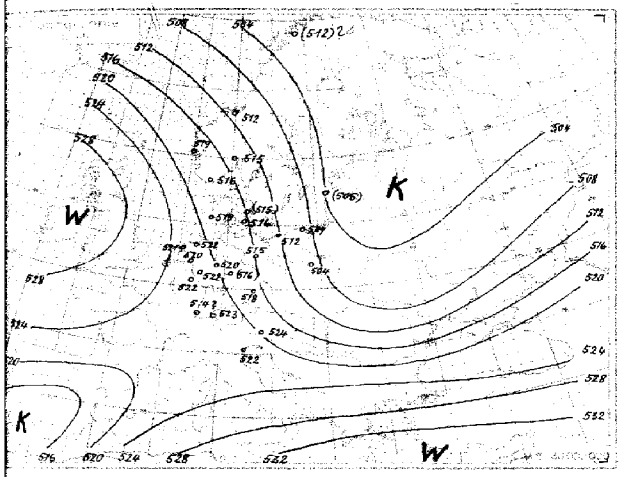

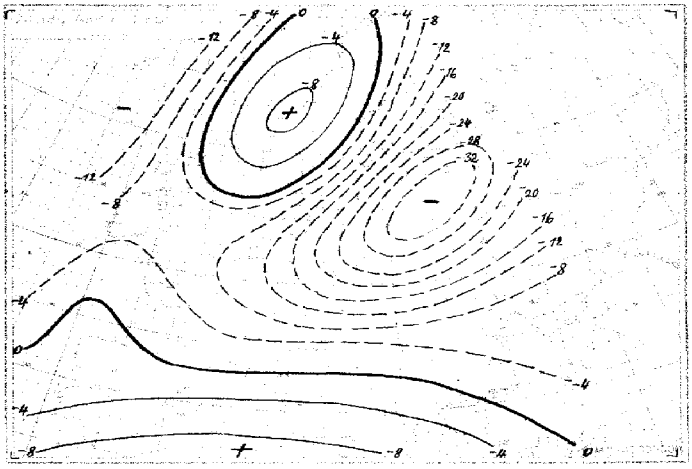

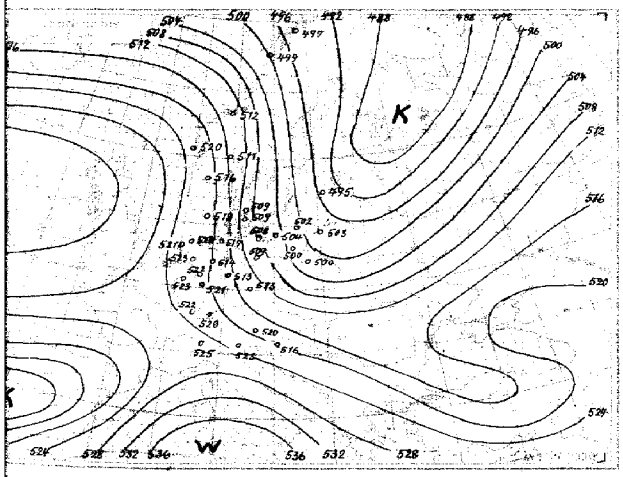

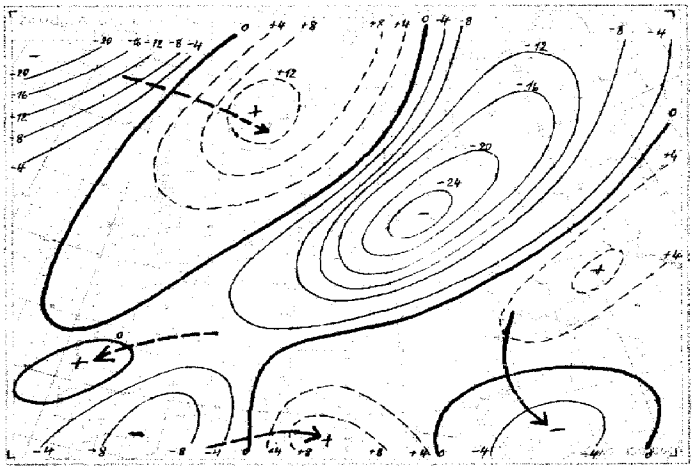

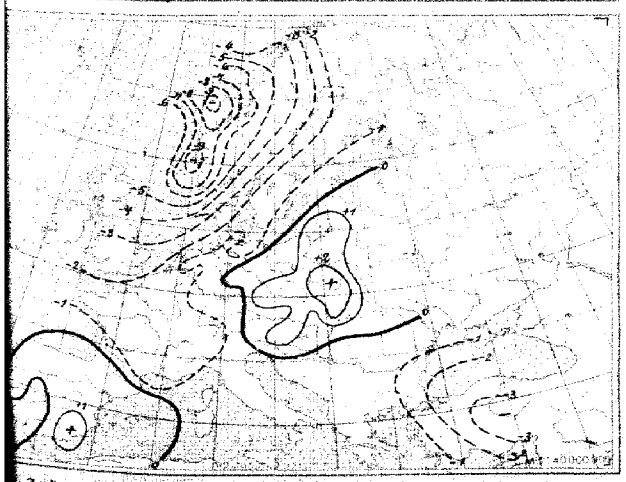

3stündige Bodendruckänderung seit heute 5 Uhr in Millibar

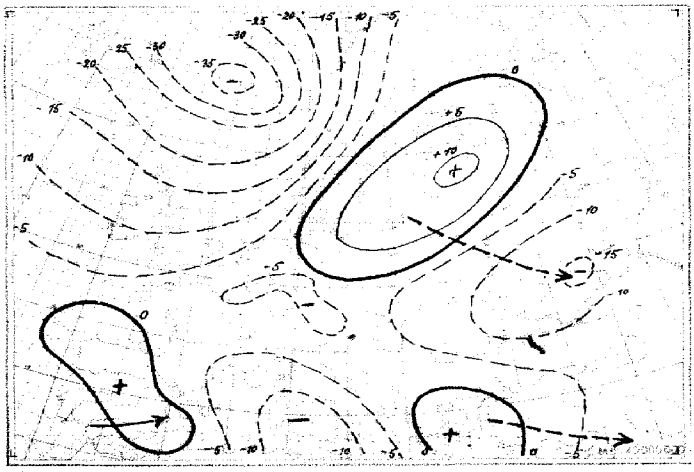

24stündige Bodendruckänderung seit gestern 8 Uhr in Millibar

Nr. 16

Höhen-Aufstiege

2. Teil

Dienstag, den 16. Januar 19

Seite

Vortag

yy = Datum
GG = Uhrzeit (D.G.Z.)

Oberer Teil: U QQTT = Relative Feuchte in 10%, darunter Pseudopot. Temperatur in °C und wahre Temp. (°C) an den Hauptisobarenflächen.
Mittlerer Teil: HaHaHa = Höhen der Hauptisobarenflächen in dyn. Dekametern. HrHrHr = Abstand zwischen 500 u. 1000, 225 u. 500, 96 u. 225, 41 u. 96 mb-Fläche.
Unterer Teil: PPTTU = Druck, Temperatur und Feuchte an den markanten Punkten.
Klammern zeigen an, daß der Wert durch Verlängerung der Zustandskurve ergänzt ist.

	Ort / Kennz. der Höhe	Tromsö 008 300 m	Bodö 010 5 m	Bergen 022 55 m	Kjeller 041 186 m	Hanstholm 183 29 m	Guernsey 168 53 m	Leeuwarden 010 2 m	Helder 291 52 m	Emden 154 2 m	Unterlüß 181 94 m	Swinemünde 455 10 m	Nest 266 2 m	Gerdauen 319 63 m	Nürburg 041 620 m	Siegen 020	Roesfeld (?) 061 30 m	Erfurt 446 313 m	Berlin 440 57 m	Lindenstadt (?) 557 170 m	Krakau 561 216 m	Bromberg 340 67 m	Freiburg 580	Reichenbach 595	München 414 526 m	Wien 501 167 m	Klagenfurt 502 464 m	Budapest 541 472 m	Mailand 302 110 m	Venedig 312 10 m	Vicenza 752
	yy G.G.			1517	1516	1517		1518	1516	1516	1515	1516	1516	1517	1517		1517	1517	1517			1516	1517	1517			1517				
U QQ TT	41			-	-	-		-	-	-	-	-	-	-	-		-	-	-			-	-	-			-				
U QQ TT	96			-	-	-		-	-	-53	-	-	-	-	-		-	-	-			-	-	-			-				
U QQ TT	225			-62	-62	-		-66	-66	-65	-62	-61	-60	-60	-		-66	-	-64			-	-67	-63			-63				
U QQ TT	300			-54	-56	-54		-51	-52	-53	-55	-56	-56	-54	-		-53	-55	-54			-	-54	-60			-49				
U QQ TT	400			-40	-45	-40		2 -37	-36	-35	-40	-42	7 -44	4 -41	-		-37	-37	4 -39			-41	-38	-34			-35				
U QQ TT	500			5 27-29	7 15-37	2 23-30		3 10-25	3 29-23	5 31-25	63-27	-52	7 19-34	4 28-31	-		-21	3 9-24	4 29-26			-30	5 38-20	4 35-22			6 35-24				
U QQ TT	600			18-22	6 42-28	3 15-25		2 15-17	2 23-15	3 16-16	25-18	15-25	7 15-25	5 15-25	5 49-7		-16	4 27-18	4 20-21			-24	3 26-16	4 32-15			5 29-15				
U QQ TT	700			2 10-19	4 8-21	2 10-19		5 20-11	-7	20-10	-12	2 27-17	6 9-10	5 12-17	6 41+1		-9	8 26-9	4 16-14			-15	3 23-8	4 16-7			5 25-8				
U QQ TT	800			8 5-15	7 6-14	7-14		6 12-9	-8	-8	-8	-13	6 6-14	5 9-11	8 33+2		-11	9 14-10	8 13-10			-11	4 19-4	4 21-2			6 22-2				
U QQ TT	900			7 -9	7 6-7	-7		8 9-5	8 3-4	7 11-3	8 21-5	-7	7 5-7	6 6-6	8 35+9		-3	8 12-4	9 12-3			-6	7 16-0	7 16-3			0 9-6				
QQ	950			5	4	9		10	-	10	13	9	5	8	15		-	10	11			-	3	-			9				
QQ TrTr	Boden			5-6	10-10	5-4		9-2	3+2	9+0	9-1	6-2	5-6	2-8	12-1		1-4	5-6	8-1			8-2	3-8	3-9			8-5				
HHH	41			-	-	-		-		(2080)	-	-	-	-	-		-	-	-			-	-	-			-				
HaHaHa	96			-	-	-		-		1664	-	-	-	-	-		-	-	-			-	-	(1682)			-				
HaHaHa	225			1040	1026	(1040)		1058	1067	1055	1052	1035	1029	1035	-		1059	(1058)	1046			-	1056	1073			1065				
HaHaHa	300			865	850	864		881	890	877	875	860	864	858	-		883	879	870			-	883	877			886				
HaHaHa	400			678	667	677		691	701	688	682	673	670	671	-		695	691	683			675	695	703			695				
HaHaHa	500			525	518	529		537	545	539	534	522	520	510	-		535	535	529			523	540	546			539				
HaHaHa	600			396	392	395		405	411	406	403	395	393	391	415		407	403	398			394	407	409			407				
HaHaHa	700			289	282	284		290	295	291	288	283	282	280	320		291	289	285			283	283	393			291				
HaHaHa	800			186	184	186		182	193	189	187	184	183	181	194		190	187	185			185	187	190			188				
HaHaHa	900			97	95	97		99	103	99	97	95	95	91	100		99	97	95			94	97	97			97				
HaHaHa	1000			16.5	14.5	15.3		16.8	20.9	16.7	14.8	13.4	13.2	9.4	16.6		17.0	15.3	12.9			11.0	16.3	16.5			14.9				
HrHr	41/96			-	-	-		-	-	(516)	-	-	-	-	-		-	-	-			-	-	-			-				
HrHr	96/225			-	-	-		-	-	512	-	-	-	-	-		-	-	-			-	-	(509)			-				
HrHr	225/500			515	508	(516)		521	523	516	518	512	509	515	-		520	(517)	518			-	516	528			526				
HrHr	500/1000			509	504	509		520	524	522	515	509	507	512	-		522	520	516			511	524	529			524				
PPTTU	Markante Punkte			-	-	23661		-	-	-	18661	22591	-	-	-		-	-	-			-	-	-			-				
				-	-	26621		-	-	07411	22631	25611	-	-	-		-	-	-			-	-	-			-				
				-	-	33491		-	15941	17661	23621	26411	-	21601	-		-	-	-			-	-	10641			-				
				-	-	45851		19681	17551	21651	25611	29681	-	25591	-		-	25611	-			-	-	13651			-				
				-	-	55712		22671	11671	25541	30651	35501	-	28581	-		-	26601	-			-	-	16661			-				
				19711	-	63931		58683	28661	41821	39901	45871	19621	31571	-		-	35611	19641			-	-	18661			-				
				24641	-	68714		65655	51725	48789	41001	41871	21601	42994	-		23661	45881	24641			40911	-	19691			17671				
				48819	23601	72652		68415	55693	59663	46820	68761	26691	45875	55615		43821	66712	52799			62771	21621	69573			19681				
				52774	26628	72464		79575	63621	66625	56713	59761	38631	62745	73027		72581	72681	53755			73651	67602	71575			21661				
				72571	65736	77659		82609	77862	77571	78571	63722	42947	75644	77018		77561	74690	74625			78621	98016	86050			86607				
				78676	96597	73550		99026	75526	00031	83591	76648	77646	95537	71108		95011	97531	96630			96511	93579	97580			88670				
				02527	99589	02518		02027	03039	01019	01019	02023	02507	00949	96610		01543	02527	01009			01519	95597	99580			95595				

Höhenwinde

yy = Datum
GzGz = Uhrzeit (D.G.Z.)
Pi = Art der Messung C = Wolke (art) Ep = Durchführung der Messung HgHg = Gipfelhöhe PiPi = Art der Messung
HpHp = Mittlere Höhe über NN
DpDp = Windrichtung (N = 36)
Vp = Windgeschwindigkeit in Stufen für

HpHp DpDp vp	Bardufoss 797	Helsingfors 519	Bodö 010	Bodö 010	Drontheim 017	Drontheim 017	Bergen 022	Bergen 022	Kristiansand 023	Kristiansand 032	Kopenhagen (?) 180	Kjeller 041	Kjeller 041	Helsingfors 519	Kopenhagen 181	Hanstholm 183	Hanstholm 189	Raavhuk (?) 184	Blaavhuk 184	Leeuwarden 010	Leeuwarden 010	Seeuwarden (?) 010	Helder 291	Helder 291	Emden 154	Emden 154	Wunstorf 176	Wunstorf 176	Unterlüß 181	Unterlüß 181	Wesendorf 188	Karlshagen 285	Karlshagen 285
yyGzGz		1605	1605	1605	[illegible]	1517	1606	1517	1605	1517	1606	1604	1516	1517	1517	1605	1517	1605	1515	1606	1518	1608	1513	1604	1605	1516	1605	1516	1605	1515			[illegible]
Pi C Ep HgHg oder PiPi		77	44	44	77	00251	77	77	75500	91213	44	44	44		44		88	88	28860	99	99	34233	90880	88	77	77	80201	80722	77	77			[illegible]
27 km																																	
21																																	
16																																	
13																	33 150																
11					10.5 31 181	10.5 35 120				10.7 35 122	34 140				33 100		33 100				34 110			5.5 26 50	36 100	11.3 34 80		33 110					
9		35 140			31 140	35 140	8.5 31 150	34 180	33 170	35 170					33 120	34 130	35 170	8.8 34 130			34 70			4.8 28 50	36 100	34 80	34 70	34 120	38 160	8.9 31 110			
7		35 80			30 100	34 160	31 120	34 110	32 120	35 110	35 110			6.7 33 120	32 110	33 110	35 160	34 100		34 50	34 100		34 80	4.0 24 40	36 70	33 90	36 70	33 110	36 100	31 110			
5.3		34 80			30 90	34 100	30 100	34 150	31 80	34 110	34 80			33 90	32 80	32 80	34 100	34 80	33 100	34 50	34 100		35 50	3.3 28 50	34 90	33 80	35 80	33 90	35 80	31 90			
4		33 60			34 90	33 80	29 100	33 90	30 60	34 50	38 60		35 40	33 50	32 50	31 90	33 60	33 60	33 70	34 50	34 60		34 50	1.8 21 50	34 50	33 90	35 90	33 70	35 60	31 70			
3		29 30			28 40	32 60	28 90	33 60	29 60	35 40	28 20	2.4 24 60	34 40	03 40	34 40	31 50	34 40	32 40	32 50	34 40	34 60	32 60	35 40	2.5 16 40	34 40	33 50	36 40	33 50	35 30	32 50			
2		26 20			25 30	31 50	23 70	32 80	25 40	35 30	2.3 27 20	15 40	35 40	02 30	02 20	29 30	33 30	30 30	33 40	33 20	35 60	2.3 31 40	36 30	1.8 23 30	33 30	34 40	35 20	33 20	2.2 32 10	34 30			
1.3		22 20	23 40	23 40	22 40	30 60	21 80	32 20	26 10	36 20	23 10	25 40	35 50	02 20	02 20	25 40	29 05	28 30	32 10	31 10	25 40	1.2 03 20	36 40	28 30	32 10	01 40	35 20	32 10	18 05	35 30			
0.8		22 30	0.9 21 40	0.9 21 40	31 40	38 60	19 80	C	27 40	36 20	22 40	23 30	34 40	02 10	03 20	24 40	21 10	26 30	34 20	28 05	36 20	02 30	08 30	29 20	28 10	01 30	C	32 20	11 05	34 30			
0.3		20 20	18 10	18 10	21 30	25 30	10 40	C	29 20	02 20	24 10	23 30	29 20	02 30	02 30	24 40	21 05	23 20	35 10	25 05	36 10	0.5 01 30	05 30	09 10	24 10	01 20	C	31 20	17 05	33 30			

HpHp DpDp vp	Hamburg 400	Westerland 461	Westerland 461	Westerland 461	Helgoland 465	Jürgensfelde (?) 300	Brüsterort 305	Brüsterort 305	Gotenhafen 550	Gerdauen 319	Gerdauen 319	Danzig 405	Danzig 405	Königsberg 427	Königsberg 442	Gotenhafen 550	Libau 441	Rosfeld (?) 061	Thorn 551	Libau 441	Münster 067	Kassel 351	Gießen 363	Gießen 363	Essen 437	Essen 437	Dortmund 438	Siegen 020	Sorau 230	Sorau 230	Guben 231	Stargard 249	Stargard
yyGzGz	1515	1605	1517	1514	1516		1604		1604	1605	1517	1523	1514	1515	1510	1516	1515	1517	1606	1604					1607	1517		1605	1605	1517		1605	
Pi C Ep HgHg oder PiPi	26110	96520	85086	21244	26145		86105			77	77	26520	26509	29560	26536	78296	88104	-	31032	88100					8x115	8x115		44	81633	86676		81412	
27 km																																	
21																																	
16																																	
13																																	
11	16.5 30 110						10.3 30 110		10.7 33 160																10.7 36 90	11.8 34 90			12.7 35 90	10.8 27 70		10.4 36 120	
9	31 130	35 120					31 100		9.5 36 140							9.8 29 100	28 100	36 90							01 80	35 80			35 90	27 90		36 130	
7	32 110	35 90	8.8 35 120	6.8 35 150			33 60		36 90							31 90	29 100	34 90		34 90					36 70	34 80			35 90	30 90		36 150	
5.3	32 100	34 90	34 120	33 110			34 90		34 90					30 20		30 90	30 90	34 80		34 90					36 60	34 90			34 80	30 90		36 90	
4	32 80	33 50	33 90	32 90	33 60		34 60		33 50	33 50	28 50			31 20		32 40	31 90	34 50		34 80					35 50	34 60			35 60	31 90		34 40	
3	32 50	32 30	33 70	32 50	33 50		33 40		33 50	35 60	30 50			32 20	32 50	34 40	32 70	35 40	2.9 34 40	34 60					34 40	35 40			04 20	31 60		-	
2	-	30 30	35 30	33 40	34 30		33 40		34 40	35 50	32 40	-		36 20	31 60	35 40	33 50	36 40	34 40	34 50					36 20	36 30			05 20	-		-	
1.3	05 20	28 10	34 20	33 40	35 40		33 40		33 30	33 40	35 40	35 40		36 10	32 40	01 30	33 40	34 40	34 30	34 40					06 10	36 30		05 20	-	30 40		36 10	
0.8	-	25 20	32 20	34 30	35 40		-		33 30	33 20	36 30	34 30		36 10	32 40	01 30	32 40	36 40	34 30	34 50					0.5 16 05	-		07 20	06 20	-		-	
0.3	-	26 20	29 20	36 30	35 30		0.5 35 40		34 40	32 10	01 30	34 30	36 30	01 30	34 40	35 50	34 50	35 30	34 30	33 90					-	0.6 34 20		0.4 07 10	0.2 C	0.2 27 30		-	

den ab 1.1.1940 bis auf
ppe verbreiteten Analyse
vom 21.12.1939).

Wetterlage von heute morgen: *Dienstag, den 16. Januar 1945.*

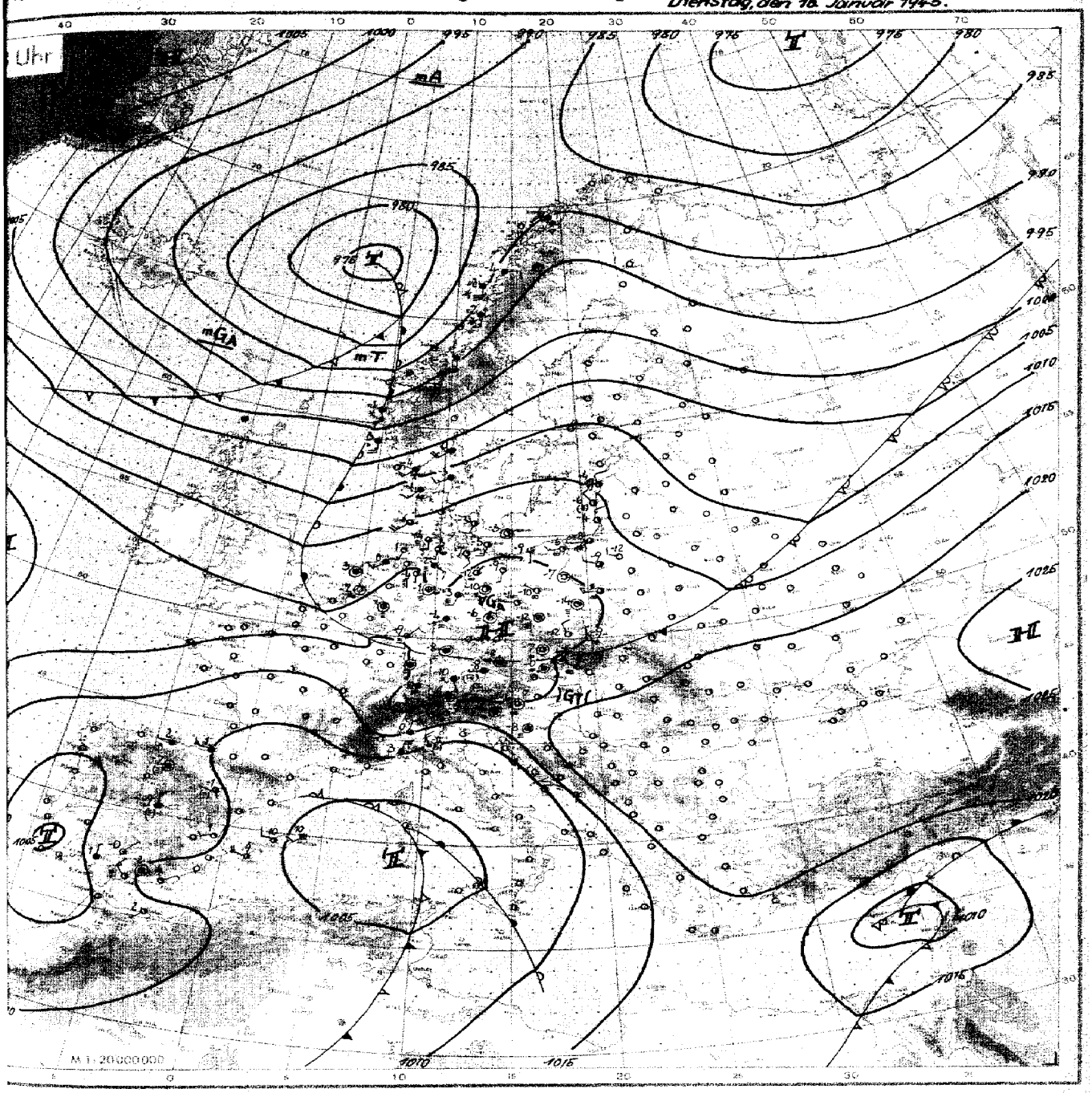

Wetterübersicht *Dienstag,* den *16. Januar* 19*45.*

Nachdem bereits gestern im Bereich der Kaltluft, die r der in den russischen Raum abgewanderten Front eingedrungen ist, ein über- rter großräumiger Druckfall angedeutet war, hat sich diese Entwicklung rischen fortgesetzt und intensiviert. Heute ist im Nordwestraum ein 24- diger Druckfall von 35 mb belegt, der zur Auslösung eines starken Kalt- ausbruchs aus diesem Raum führen wird. Entsprechend beginnt bereits Rückdrehen der Höhenströmung über dem nördlichen Skandinavien.

Die Wettererscheinungen an der erwähnten Kalt- waren über dem größten Teil des Reichsgebiets antizyklonaler Natur. Es kam strichweise aus stratiformer Bewölkung zu leichtem Niederschlag, und meist e nach kurzfristiger Sichtbesserung erneut Nebel- und Hochnebelbildung Heute früh herrscht in der Divergenzzone über dem nördlichen Reichsgebiet er verbreitet geringe Feuchte. Der Hauptanteil des troposphärischen Ab- ungsgebietes hat sich weiter nach Ostsüdost verlagert und Ostdeutsch- nach hochreichende Abkühlung bis zu 10° gebracht.

Im Mittelmeerraum kam es mit der eingetretenen westlichen Strömung vom Westbecken her wieder zu zyklonaler Belebung, er nun aber die Advektion wärmerer Luftmassen beteiligt ist. Über dem ch-türkischen Raum finden sich noch Schlechtwetterreste, die mit achen Störungen in Zusammenhang stehen, die vom mittleren Mittel- nordostwärts drifteten.

In den verbreiteten Druckfall über dem Nordwestraum eingelagert ist, ebenso kräftig entwickelt, eine neue Störung, deren Aufgleit- bewölkung gestern nachträglich erkundet wurde. Ihr Fallgebiet gewinnt in der Divergenz der Höhenströmung laufend an Energie und brachte dem norwegischen Raum Erwärmung um 10°. An der Rückseite wird die anste- hende Kaltluft zunächst in ähnlicher Weise wie im vorigen Fall das nörd- lichere Mitteleuropa überfluten. Ihr wird aber unter laufendem Druck- fall aus dem Nordraum diesmal die arktische Kaltluft folgen, die seit gestern mit Bodentemperaturen bis zu minus 20° aus dem Polarraum abfließt. Damit wäre dann später auch die Existenz der schmalen mitteleuropäischen Hochdruckbrücke, die sich seit gestern weiter gehalten hat, gefährdet.

gez. Brezowsky,
Zentrale Wetterdienstgruppe.

Ausland: Bodenstationen: Küstenorte o	Höhe m	JJJ	Gestern 14 Uhr CC	wwVhN	DDFWN	PPPTT	UC app	Gestern 19 Uhr CC	wwVhN	DDFWN	PPPTT	UC app	RR
Ingöy o	4	005											
Tromsö o	102	008	9x	83758	02285	20956	8x801	9x	26855	18285	99756	8x803	08669
Bodö o	17	010	9x	40796	04586	07754	9x200	90	21845	26285	05753	7x705	92528
Nordöyan o	37	014	30	32756	28686	13651	60886	30	04853	28483	14251	60410	94388
Drontheim o	64	017	24	32852	26285	10052	80704						
Krakenes o	41	021	34	10764	24487	21000	07828	87	40664	24487	16900	9x412	01567
Utsira o	56	028	34	02963	04384	21900	80904	20	04952	32482	49952	90905	01294
Lister o	9	030	50	01964	04232	21300	73704	00	00990	00000	39554	70908	- -
Färder o	9	036	00	00890	34420	49551	54300	51	04862	00003	49151	50801	03067
Aarhus o	47	180											
Kopenhagen o	1	181	00	00890	02300	49752	60301	00	00890	32300	49250	60103	00283
Skagen o	3	182	00	02890	03445	49532	57821	00	83734	00074	49151	70430	97474
Hanstholm o	46	183	54	02754	18027	20601	72300	44	02754	18225	49751	80800	00470
Hammershus o	77	185											
Heider o	6	291	5x	02755	32456	23404	8x703	8x	02746	32227	22002	00603	97360
De Bilt	12	293	50	22545	00044	23202	00902	5x	05756	00028	xxx01	0x702	-
Mailand	119	302	10	44209	00049	49351	90942	xx	46409	06449	47861	8x602	-
Genua o	2	305	20	xxxxx	02103	45xxx	70744	52	03755	32228	43954	8x503	- -
Venedig o	10	312											
S. Sebastián	258	350						6x	02543	28268	09002	0x805	04356
Gijón	13	351											
Madrid	667	353	60	02847	08227	40052	80808	5x	03568	00028	41453	9x305	00517
Sevilla	7	354	45	02644	40246	10506	70907	02	51690	00027	09905	8x402	92090
Almeria o	65	355	6x	62046	06268	07508	7x903	07	04890	02113	07508	80405	02184
Mahon	40	357	57	03153	12428	07813	2x916						
Barcelona o	42	358	61	03655	08258	40040	8x843						
Valencia o	18	359	52	02651	26158	21025	0x709	67	08553	24228	08905	0x801	06801
La Coruña o	57	362	6x	23x58	08365	40217	5x740	87	02754	04344	09906	76601	05374
Tetuan	85	028	52	02865	18227	28140	70442						
Funchal o	110	395											
Tenerifa o	37	400	8x	02847	00067	44915	8x300	80	02753	00065	42345	70405	05272
V. Cisneros	6	404	85	04764	24445	44042	30304	70	04863	36243	14522	70316	97370
Budapest	130	541											
Canea	63	737	82	03856	63587	40441	602xx						
Bergstationen:	**Höhe m**	**JJJ**	**CC**	**wwVhN**	**DDFWN**	**PPPTT**	**UC app**	**CC**	**wwVhN**	**DDFWN**	**PPPTT**	**UC app**	**RRTTE**
Fanaraken	2072	024	xx	46209	34649	78567	0x708						
Svandals Flona	1065	026	16	02964	36384	93860	60803	00	00990	08302	92064	70807	97469

Ausland: Bodenstationen: Küstenorte o	Höhe m	JJJ	Heute 2 Uhr CC	wwVhN	DDFWN	PPPTT	UC app	Heute 8 Uhr CC	wwVhN	DDFWN	PPPTT	UC app	RR
Ingöy o	4	005											
Tromsö o	102	008						9x	83758	47388	90456	8x820	
Bodö o	17	010	5x	12765	30027	00053	8x506	6x	1x868	08278	90454	9x822	[illegible]
Nordöyan o	37	014											
Drontheim o	64	017	5x	26758	20288	06353	8x820	5x	03768	16328	92553	0x842	[illegible]
Krakenes o	41	021	87	83664	24768								
Utsira o	56	028						62	44554	46578	01003	9x736	[illegible]
Lister o	9	030											
Färder o	9	036	80	00790	23400	45753	80845	52	03865	20428	07400	7x823	[illegible]
Aarhus o	47	180											
Kopenhagen o	1	181	00	08390	24400	49754	90603	20	04790	48204	47553	8x908	[illegible]
Skagen o	3	182											
Hanstholm o	46	183						5x	05698	20328	44954	9x801	
Hammershus o	77	185						50	01853	00004	48353	90803	[illegible]
Heider o	6	291	54	05653	00024	21101	91804	50	03855	00028	48403	87642	
De Bilt	12	293	5x	05545	00027	21500	0x802	00	05690	00020	49652	90805	-
Mailand	119	302	00	57409	00059	47053	0x703	00	48409	02259	X0000	90401	-
Genua o	2	305						50	03868	35628	xxx03	70603	-
Venedig o	10	312	00	47490	24440	44454	00804						
S. Sebastián	258	350						5x	02698	46368	40401	0x300	[illegible]
Gijón	13	351											
Madrid	667	353	00	00690	00000	49356	40200	07	04490	52306	45959	90204	[illegible]
Sevilla	7	354	00	00610	46140	40602	80xxx	6x	03x48	34128	40601	9x204	-
Almeria o	65	355	00	00590	02400	08905	80300	30	04853	06443	09604	80303	[illegible]
Mahon	40	357	07	04790	42243	02207	80940	57	04853	20243	02910	80304	[illegible]
Barcelona o	42	358											
Valencia o	18	359	00	00790	24200	09402	90801	54	04751	22202	41304	80303	[illegible]
La Coruña o	57	362	0x	64648	32268	42405	8x300						
Tetuan	85	028											
Funchal o	110	395											
Tenerifa o	37	400											
V. Cisneros	6	404											
Budapest	130	541											
Canea	63	737	80	02856	42426	15604	80301						
Bergstationen:	**Höhe m**	**JJJ**	**CC**	**wwVhN**	**DDFWN**	**PPPTT**	**UC app**	**CC**	**wwVhN**	**DDFWN**	**PPPTT**	**UC app**	**RR**
Fanaraken	2072	024											
Svandals Flona	1065	026											

Wolkenzugmessungen

yy = Datum
GzGz = Uhrzeit (D. G. Z.)

HuHu = Höhe über NN
DpDp = Windrichtung (N = 36)
vp = Windgeschwindigkeit in Stufen für je

Ort																
yyGzGz																
HuHu																
DpDp vp																

Höhenwinde

yy = Datum
GzGz = Uhrzeit (D. G. Z.)

Pi = Art der Messung C = Wolkenart Ep = Durchführung der Messung HgHg = Gipfelhöhe PiPi = Art der Messung

HpHp = Mittlere Höhe über NN
DpDp = Windrichtung (N = 36)
vp = Windgeschwindigkeit in Stufen für je

Ort	Mark. Friedl. 258	Nest 266	Nest 266	M4SP 266	Swinemünde 455	Swinemünde 455	Lindenberg 425	Berlin 440	Berlin 440	Lindenberg 425	Stolp 459	Stolp 459	Peenemünde 285	Erfurt 646	Erfurt 646	Mockau 620 Nacht	Mockau 620	Bromberg 340	Thorn 551	Posen 552	Litzmannstadt 557	Litzmannstadt 557	Krakau 561	Krakau 561	Rosenborn 952	Roßweiler 983	Roßweiler 983	Wiesbaden 367	München 414	Stuttgart 443	Freiburg 580	Freiburg 580	Schl... [illegible]
yyGzGz	16 06	15 46	16 04	16 09	15 46	15 45	16 06	15 47	16 45	16 39	15 47	16 09	15 42	15 47	16 45	15 05	16 06	15 46	15 20	16 08		16 05			16 05	15 47					15 47	16 05	
Pi C Ep HgHg oder PiPi	-	44	44	28435	88	88	44445	96247	94222	44445	24836	24228	20534	44	44	84402	84220	-	21724	26235		44			86624	86725					-	99	
27 km																																	
21 ..																																	
16 ..																																	
13 ..																	42.3 36 100									41.3 29 130							
11 ..								40.9 29 110	35 110							33 60	36 100								34 100	29 120							
9 ..			8.5 36 130		34 110			30 120	36 120						8.5 04 130	34 60	36 100								34 90	29 110					9.6 32 30	36 40	
7 ..	36 90	6.5 34 90	36 110		34 120	36 130		30 100	36 110					34 70	04 100	34 60	36 90	6.3 34 90				6.8 34 70			34 90	29 80					32 20	04 50	
5.3 ..	34 90	34 70	35 90		32 90	35 90		30 90	35 90					34 70	5.5 36 70	34 50	36 80	30 80				34 50			34 60	30 60					33 20	04 30	
4 ..	34 50	33 50	34 80		32 60	34 50	36 20	32 70	36 50	36 30				34 60	33 30	33 30	36 60	34 50				34 50			34 50	30 60					34 40	04 40	
3 ..	34 30	34 90	34 90	32 30	34 40	33 30	13 20	32 50	36 50	02 20	34 40		34 50	34 60	34 30	33 30	36 30	32 30		34 30		33 40			35 40	30 40					34 40	03 30	
2 ..	35 40	36 40	35 40	34 30	35 30	34 20	06 20	2.3 34 30	36 40	13 20	36 40	34 40	36 40	32 50	34 30	33 30	04 40	04 30	03 40	34 20		35 30			36 40	30 40					36 40	07 20	
1.3 ..	35 20	02 40	34 30	34 40	36 30	33 40	04 20	03 60	C	15 20	01 40	34 40	02 30	03 40	32 30	-	08 10	03 30	03 30	36 40		36 30			36 20	11 30					33 40	08 20	
0.8 ..	33 40	12 30	34 40	27 20	36 30	33 40	10 40	03 50	C	16 20	01 40	34 20	01 30	33 40	32 20	34 20	0.5 10 40	03 40	02 30	34 40		36 20			36 20	30 40					20 25	07 10	
0.3 ..	30 30	12 30	36 40	25 20	36 20	32 10	04 40	02 30	C	18 20	36 40	33 20	04 30	24 40	27 05	0.2 29 40	0.2 12 40	13 30	04 20	34 40		36 30			36 20	0.2 C					-	-	

Ort	Neu-Biberg 760	Neu-Biberg 760	Lechfeld 767	Kossow 704	Pahking 864	Airing 865	Proßnitz 840	Wien 501	Klagenfurt 502	Klagenfurt 502	Pilsen 666	Pilsen 666	Prag 669	Brünn 675	Preßburg 680	Ziesar Naudt. 686	Brux 518	Wels 611	Wiener Neust. 820	Wiener Neust. 820	Mailand 302	Mailand 309	Genua 305	Venedig 312	Venedig 312	57 N 12 E	55 N 14 E	56 N 12 E		Kanea 737			[illegible]
yyGzGz	15 17	16 04		16 05				16 05	15 47	16 05	15 47	16 05			16 08							16 05			16 05	15 47	15 47	15 47		16 07			[illegible]
Pi C Ep HgHg oder PiPi	21240	89220		80276				-	-	77	80895	88			26819							77			77	25318	77	77		40804			[illegible]
27 km																																	
21 ..																																	
16 ..																																	
13 ..																																	
11 ..	10.5 27 80	35 80																															
9 ..	30 70	35 70						8.5 29 90	33 30	33 50	8.8 26 80	8.6 29 60													34 30					8.7 30 40			[illegible]
7 ..	34 60	33 60		6.8 36 80				31 80	33 40	32 50	29 80	33 70										35 40			34 40	28 80	30 400	30 70		34 130			[illegible]
5.3 ..	34 50	32 50		36 70				31 90	32 20	32 30	30 70	34 70										34 20			30 30	29 80	30 80	29 70		-			[illegible]
4 ..	34 40	36 30		36 50				30 70	32 30	32 20	30 60	34 80										34 40			30 20	30 60	34 50	30 40		30 40			[illegible]
3 ..	31 30	33 20		36 40				30 60	32 40	32 20	30 50	36 30										36 40			28 40	30 60	31 50	34 40		36 60			[illegible]
2 ..	29 30	28 20		34 30				33 50	33 40	33 40	32 40	05 30										35 40			32 05	34 60	34 40	34 40		34 30			[illegible]
1.3 ..	30 20	C		04 20				36 40	33 40	34 10	34 30	07 20			36 30							29 40			04 20	34 60	36 30	34 30		02 20			[illegible]
0.8 ..	30 10	C		32 10				03 40	C	C	3[illegible]	07 10			35 30							22 35			13 40	31 30	36 40	34 40		03 20			[illegible]
0.3 ..	31 05	C		C				04 40	C	C	27 10	C			34 30							33 30			[illegible]	[illegible]	[illegible]	[illegible]		[illegible]			[illegible]

Täglicher Wetterbericht

des Deutschen Reichswetterdienstes
Herausgegeben von der Deutschen Seewarte
Verlagsort Hamburg

...rgang: 70 Nr. 17
...te 1

Mittwoch, den 17. Januar 1945

Erläuterung: Die Beobachtungen sind sämtlich in der Form der 1935 in Warschau beschlossenen Einheitsschlüssel wiedergegeben. Kurze Erläuterungen zu den einzelnen Ziffern werden zu Beginn jedes Vierteljahres beigegeben. Ausführlich finden sie sich in „Anweisung zur Verzifferung von Wettermeldungen", herausgegeben vom Reichsluftfahrtministerium. Alle Zeitangaben in DGZ.

Deutschland			Gestern 14 Uhr					Gestern 19 Uhr						Heute 2 Uhr					Heute 8 Uhr					
...stationen: ...werte o	Höhe m	JJJ	CC	wwVhN	DDFWN	PPPTT	UCapp	CC	wwVhN	DDFWN	PPPTT	UCapp	RR TnTn/SVg E	CC	wwVhN	DDFWN	PPPTT	UCapp	CC	wwVhN	DDFWN	PPPTT	UCapp	RR TnTn/SVg E
...burg-Fu.	18	403	57	05686	16488	14701	8x714	52	05575	18528	11750	9x109	00303	5x	05428	51728	04251	1x821	5x	78838	56474	95302	8x812	91545
...burg/Fgh.	41	400	5x	72538	18548	11150	0x818												5x	27558	93888	90402	8x709	04035
	28	460	52	05656	48428	13451	8x815	5x	05545	53658	08300	1x707	97003	5x	05538	53728	98582	7x829	5x	62538	53728	90504	9x813	01515
...emünde o	1	406	5x	05638	16428	15454	9x709	5x	05548	53678	08310	9x707	97002	5x	[illegible]	48728	01251	8x820	5x	08548	26788	33820	9x815	97514
...na o	1	464	01	05890	20528	14152	97817	50	05624	20624	09052	90802	16360	5x	05558	53728	99751	9x823	5x	74436	56878	92150	9x815	97433
...erland	16	461	5x	58605	20528	09903	9x820	5x	62325	32768	04902	8x836	04031	5x	33328	55808	99327	1x823	5x	25540	57788	90413	8x505	23031
...oland o	50	466						5x	05748	55868	07002	9x711	97570	5x	05738	55428	00588	9x727	5x	05535	46008	91205	8x704	94055
...um o	6	401						5x	05658	48628	40101	8x843	00362	5x	07228	48728	[illegible]	2x811	53	45444	32045	97764	9x607	00310
...hen	4	442	54	03863	20528	15601	67812	57	08345	18527	12052	8x809	00023	5x	05458	48428	04122	7x819	5x	273357	29768	98250	2x513	97541
...horn	22	402												5x	22758	21028	08151	0x815						
...hoid	178	187	50	05654	08426	-	-	00	05590	12170	45056	80708	00008						5x	05538	22428	-	-	-
...nover	51	421	05	05590	24248	16501	67742	00	08490	18224	13052	88712	00018	5x	68548	30328	06052	8x706	5x	05558	55528	xxxxx	9x711	00525
...debung	45	408	50	05493	14445	18153	86612	xx	46209	16549	14754	0x740	00514	00	47300	04300	-	-	57	49644	12508	01752	8x800	-
...n	123	437	55	45251	00043	-	-							5x	08238	44546	09856	8x711						
	48	436						xx	48009	00049	14758	9x808	00509	00	97290	46240	xxxxx	90809	5x	78348	22458	27654	9x807	97599
...sen	202	407																						
	265	049	50	05762	44423	11351	64809																	
...el	289	351	5x	44318	20448	18753	0x810	24	45290	20028	15855	05907	00535	00	55150	20248	14458	20842	5x	42348	18548	20457	9x744	00588
...kfurt/M.	111	412	00	18390	02143	47951	72505	00	08290	24220	15555	82807	-	00	43250	21048	13042	81803	xx	46109	24244	10700	9x805	10652
...brücken	189	441						00	05690	00020	14653	70xxx	00xx8	00	35512	12251	43360	81820						
...berg	315	426	50	18366	00026	11553	80916							xx	46109	20030	15318	2x030	xx	48809	00049	48000	9x302	00648
...enbad	538	516																						
...burg	151	219																						
...ingen	427	443	50	05652	08102	xxxxx	99083	00	05590	10101	14659	84705	00528	xx	46409	08049	49050	2x017	00	05412	20240	11065	8x421	00028
...richshf.	400	444												5x	05558	19423	04150	8x713	5x	05438	20428	13658	8x702	00605
...chen	528	414	5x	05458	06428	17357	0x814							5x	05408	46048	13758	4x804	5x	05423	26238	13702	8x521	01028
...bruck	573	507	50	44300	09049	17558	90717							00	45800	02040	48673	20765	24	43590	00041	45450	80302	20729
...emünde o	3	455	01	03790	18424	16752	86814	50	05547	18527	12056	80812	00498	59	05000	78128	03394	90449	5x	05048	53678	94452	8x825	97178
...n	1	404	00	02890	18325	48052	76711	00	02795	18420	13655	88814	00514	57	03790	18625	05055	8x820	02	05547	18628	97553	7x313	00504
...	70	450	5x	05528	20348	17455	0x714	5x	08358	04428	12653	9x845	00533	5x	05448	32548	04854	8x818	5x	78448	52528	97953	8x810	02842
...n	48	440	xx	46209	00049	19156	0x910	00	47290	00040	15357	00812	00518	00	97290	18449	08357	27515	5x	05545	18578	07955	9x618	00588
...eudritz	131	449	xx	46109	16149	19954	9x764	xx	46029	46149	15571	0x708	00554	00	48240	16449	40059	40715	57	05555	16526	24456	9x740	00524
...t	320	646	57	05594	12249	17653	80713	00	08290	00027	16257	07807	00528	00	08240	08140	40658	40712	59	05045	18426	05256	8x607	21038
...den	230	410	5x	05646	00046	18353	7x716	00	05390	04220	15955	02806	00528	00	05340	08040	40757	88817						
...n	449	458	50	05545	18345	-	- -	00	05420	18203	-	-	-	00	05400	16400	43482	40711						
	363	669	50	45367	14477	19453	9x928							00	15040	18040	44485	40710	5x	44408	18248	44061	9x704	00070
...reis	408	670	5x	05548	13278	19052	7x707	00	05590	00020	17257	88707	97529	5x	78438	04124	03940	1x810	5x	05400	02249	44863	2x708	02656
...tz	263	676	10	01861	32102	20753	31905	00	05792	22023	19757	94903	00538	50	05505	02005	17562	42715						
...au	302	865																	xx	46103	00049	49064	8x815	22670
...burg	434	508	60	08490	00040	17858	90813												xx	46209	20149	43802	8x711	97699
	157	501						00	47290	08140	19304	60703	97339	00	05590	12540	14084	50842	00	05590	42503	41859	54532	00079
	334	505	00	05590	00000	16151	90707	00	46109	00049	20464	9x302	00503	00	47400	02040	47357	02800	xx	48169	00054	14358	80480	00550
...enfurt	449	502	5x	05448	00028	20458	8x926	5x	08348	20028	20265	8x401	00549	5x	08490	00038	47152	0x803	5x	05448	20028	14857	8x503	00070
...nwalde o	7	429	00	03690	14118	16652	87708	24	03690	14248	41754	8x504	00104						5x	03548	22048	97552	5x822	97x5-
...zig.	15	405	00	02790	18320	16852	66708	24	05610	18523	13454	90741	00528	02	03153	52596	04354	7x820	57	25005	52726	95854	7x814	00558
...gsberg	20	422	80	83445	32426	16053	76904	07	05598	18486	13256	76840	97528	02	03790	51028	26055	1x848	07	05590	51028	99755	7xx41	00579
...ei o	3	447	90	10855	28385	14561	60806	5x	23748	24435	40051	5x747	97xx4						52	03145	54828	92352	9x842	97xx4
...n	47	551						00	05690	16425	47152	88206	00528	00	05540	18435	40057	87717	00	05074	16420	03559	8x810	00098
...n	99	552	00	05690	16125	19555	86807	00	05690	16120	18858	92840	00559	10	05540	46300	40459	90845	05	05630	44600	03057	[illegible]	10505
...berg/Schl.	148	420	00	04790	16103	19053	75908	00	05590	16103	16060	82808	00538	00	00590	16210	43400	40112	03	04792	14425	03556	7x815	00058
...lau	117	411	00	05490	20143	20255	82809	00	08390	14320	47657	20809	00548	00	04490	20420	42561	1x8x1	04	08452	16163	06661	92609	02058
...witz	256	454	50	23456	00026	20655	9x913	00	45490	12240	19462	80104	97548	00	15393	16220	15461	50701	05	05590	23433	03358	25711	00078
...chau	107	556																						
...stok	135	555																						
...hannstadt	176	557	50	02764	24444	20356	80704	00	05590	46100	18459	90815	00538	00	05590	16300	40509	90845	24	05490	46502	26751	62811	00418
...n	203	559																						
...au	216	561	10	05434	28144	24055	80705																	
...berg	330	571																						

...stationen:	Höhe m	JJJ	CC	wwVhN	DDFWN	PPPTT	UCapp	CC	wwVhN	DDFWN	PPPTT	UCapp	RRTTE	CC	wwVhN	DDFWN	PPPTT	UCapp	CC	wwVhN	DDFWN	PPPTT	UCapp	RRTTE
...blick	3106	503	00	00990	24400	83563	50902							00	01140	24400	83510	50800						
...pitze	2962	416	00	10990	00000	97158	40802							00	01990	32102	45708	48804	00	01990	32302	44559	45703	00529
...lzkogel	2397	506						00	00490	28400	50461	50801	02619	00	08490	20500	48762	40820	00	04990	30500	47451	30501	09058
...eekoppe	1602	428	00	04990	16304	29561	96805	00	00890	18400	27964	60804	00619	00	20890	04520	22967	70800	04	04991	52802	49104	04507	20657
...rkogel	1577	862	00	04990	20204	21656	51809																	
...berg/Sch.	1493	427																						
...ckl	1446	511						00	00890	44240	49460	90300	00549	00	00890	48300	49084	40300						
...ter	1214	519						50	41754	08246	70064	20802	97509	00	00890	40520	45065	50804	00	04990	48407	04037	45102	02009
...telberg	1213	419	xx	44409	44343	93058	0x905	xx	48409	42549	69760	0x140	00539	00	70890	40345	45769	40800						
...usgrinde	1166	561	xx	46409	06349	96057	0x805	00	05790	06303	75058	61804	00579	00	03792	00000	75554	20804	xx	48409	26349	72659	9x300	00519
...ken	1141	418	00	49390	20446	80850	97744	00	41790	02643	78160	98707	01509	00	41490	02022	73102	95840	xx	97009	56941	07856	00815	97009
...serkuppe	923	423						xx	46009	14249	03558	9x815	00559	00	08490	46810	91159	80102						
...lsberg	915	445	2x	05424	12306	03355	9x809							xx	46409	52841	35252	0x812	xx	40109	53649	92701	0x805	07659
...er Asten	840	417	40	02835	18326	13155	04903							50	01752	52502	70258	53808						
...berg/Ts.	801	424	00	05690	10404	11455	98808	00	05690	10302	-	-	-	00	05590	34300	43557	80808	xx	97509	20534	41555	0x804	97569
...nit	673	397	24	05752	30396	33454	9x801	08	05790	30323	31055	81305	00548	00	05590	30400	35255	20807						

Berichtigungen

Sämtliche Karten des „Tägl
weiteres nach der von der
gezeichnet. (Erlaß RLM.

Wetterlage von gestern: *Dienstag, 16. Jan. 1945*

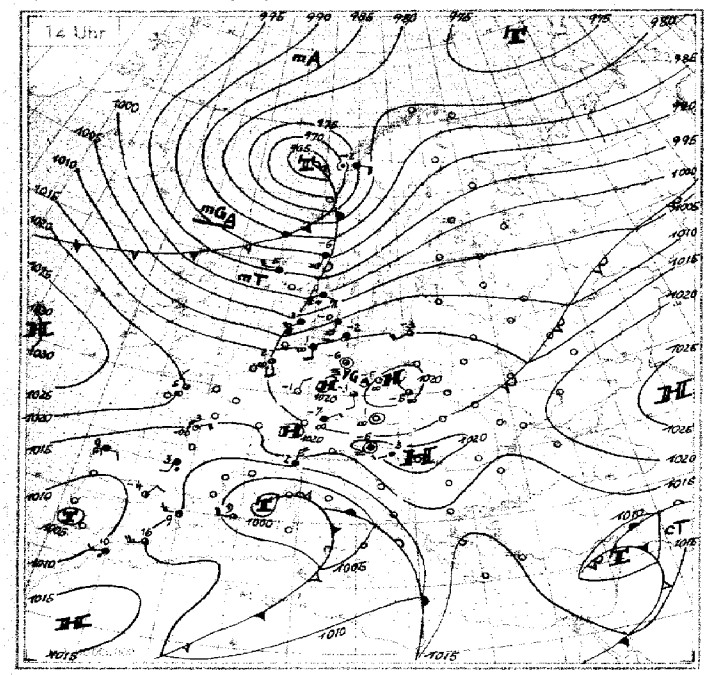

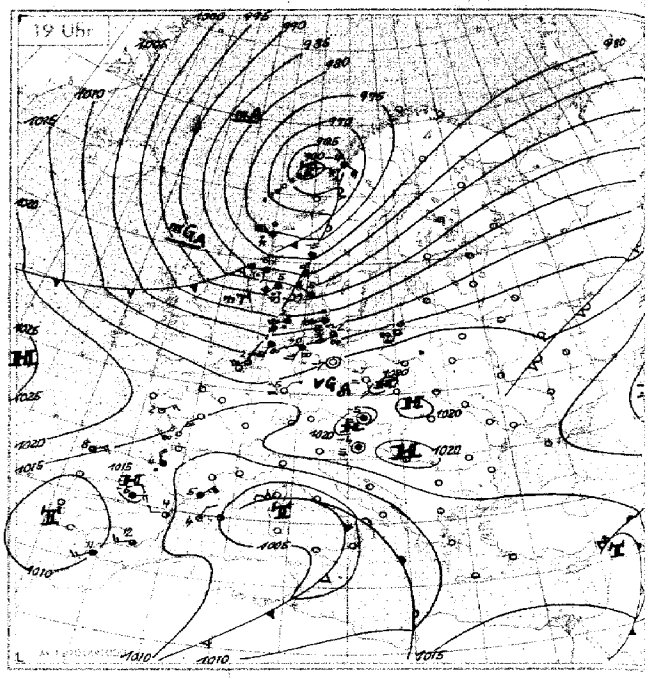

Wetterlage von heute nacht: *Mittwoch, 17. Jan. 1945*

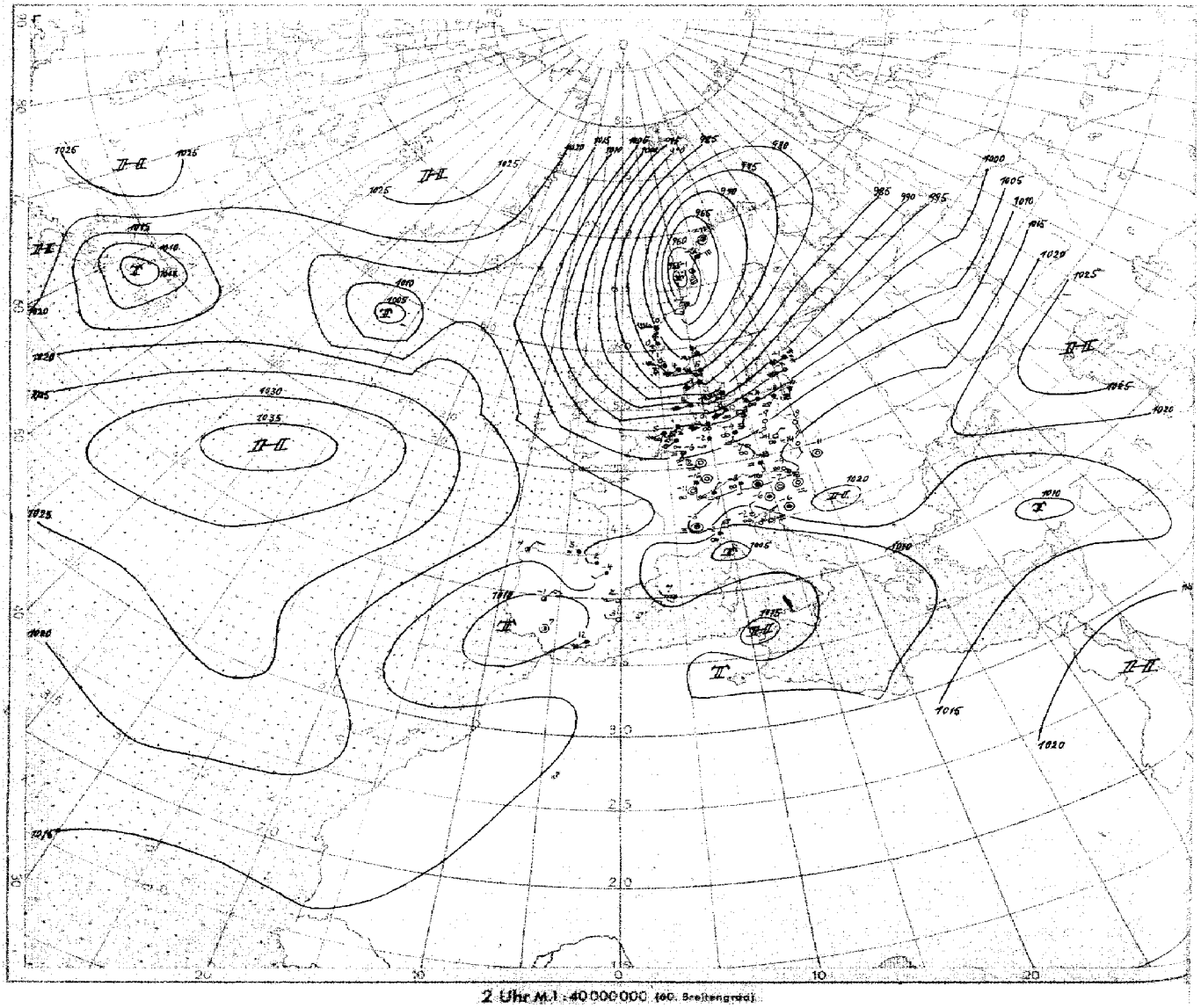

2 Uhr M.I. 40000000 (60. Breitengrad)

17

Höhen-Aufstiege

1. Teil

Mittwoch, den 17. Januar 1945

heute

Kenngruppe:

Schlüssel: I I I G G $H_e H_e E_a T_f T_f$ | $Q_1 Q_2 Q_3 Q_4 E_a$ $s_1 s_2 s_3$ G G | Q L L L L · y y 9 G G | $H_{a_s} H_{a_s} H_{a_s} H_{r_1} H_{r_1}$ $H_{r_2} H_{r_2} H_{r_1} H_{r_2} z_a$

Hauptisobarenflächen $H_{a_s} H_{a_s} T_{a_s} T_{a_s} U_{a_s}$ $H_{a_s} H_{a_s} T_{a_s} T_{a_s} U_{a_s}$ $H_a H_a T_a T_a U_a$ .... $H_{a_s} H_{a_s} T_{a_s} T_{a_s} U_{a_s}$ $H_a H_a T_a T_a U_a$ $H_a H_a T_a T_a U_a$ $H_h H_h T_h T_h U_h$

Markante Punkte $P_i P_i T T U_i$ $P_i P_i T T U_i$ ....

Pseudopot. Temperatur 9 $O_1 O_2 O_3 O_4$ $O_5 O_6 O_7 O_8 O_9$ $O_1 O_2 O_3 O_4 O_5$ I I I $P_i P_i$

= Datum
= Uhrzeit (D. G. Z.)

Ort Kennziffer Höhe	Bardufoss 739	Bodö 010 5 m	Drontheim 017 53 m	Bergen 022 36 m	Kristiansand 032 21 m	Kjeller 041 169 m	Hanstholm 183 29 m	Blaavandshuk 184 15 m	Leeuwarden 010 2 m	Helder 291 52 m	Emden 154 2 m	Helgoland 465 42 m	Unterlüß 181 94 m	Swinemünde 455 10 m	Hesl 266 2 m	Gotenhafen 550 16 m	Gerdauen 319 63 m
yy $G_1 G_1$	1705	1705	1705	1705	1705	1704	1705	1706	1706	1704	1706		1706	1707	1706	1704	1705
41	-	-	-	-	-	-	-	-	-	-	-		-	-	-	-	-
96	-	-	-	-	-	-	-	-	-	-	-68		-	-	-	-	-
225	-48	-	-56	[illegible]	-56	-55	-68	-	-67	-61	-65		-66	-67	-65	-	-
300	-60	-	-56	-56	-53	-52	-52	-51	5 -61	-49	-51		-51	-52	-57	-53	-51
400	5 -46	-51	-49	-57	-42	-42	-4[illegible]	-36	6 -36	-34	-36		-35	-36	9 -36	-35	7 -35
500	7 11-35	5 14-34	-36	-33	4 14-36	4 14-34	20-32	8 32-25	5 -26	-22	3 36-21		6 35-23	9 34-24	0 32-25	6 31-25	8 32-25
600	7 16-25	8 15-28	-25	4 14-26	4 15-25	6 13-26	6 10-33	9 26-19	9 -16	-13	8 31-15		5 31-14	8 30-16	0 31-15	8 30-16	9 30-18
700	8 15-16	9 13-20	-18	4 13-17	-18	5 10-19	6 15-16	9 20-15	8 -9	-6	25-9		28-8	-12	0 29-11	9 24-11	9 23-11
800	9 8-18	9 10-12	-13	-12	-10	5 12-9	6 -8	9 19-6	8 -5	-4	-7		-6	-6	0 22-5	-5	6 15-7
900	9 -5-12	9 8-11	8 10-5	-5	-2	6 10-3	7 10-1	0 11-1	5 +3	+7	9 17+1		-4	-1	0 15-2	-5	7 7-6
950	-8	2	-	-	-	-	17	17	-	-	-		9	-	7	-	5
Boden	-7-16	1-9	7-7	11-2	13+1	10-6	15+0	13+2	0+2	16+1	13+2		8-3	5-5	5-4	3-0	1-6
41	-	-	-	-	-	-	-	-	-	-	(051)		-	-	-	-	-
96	-	-	(1514)	-	-	-	-	-	-	(1570)	1545		-	-	-	-	-
225	987	-	984	(994)	1010	1002	1019	(1032)	1047	1058	1059		1043	1047	1043	(1042)	-
300	807	(800)	805	813	830	827	840	855	870	878	872		873	864	865	866	868
400	627	621	625	634	644	635	653	666	681	686	682		682	675	675	67[illegible]	678
500	479	474	477	487	494	486	501	514	525	530	526		525	519	521	520	522
600	352	348	350	361	368	360	373	379	393	395	391		392	387	388	388	390
700	237	238	238	250	256	249	261	266	277	279	276		275	272	272	274	275
800	135	139	139	151	157	149	161	165	175	177	174		173	170	171	172	174
900	50	51	49	61	67	59	70	73	83	85	82		82	79	80	81	84
1000	-28.5	-29.3	-34.3	-21.2	-15.8	-23.5	-18.8	-9.5	-0.6	1.1	-1.1		-0.1	-2.6	-2.3	-0.8	2.5
41/96	-	-	-	-	-	-	-	-	-	-	(506)		-	-	-	-	-
96/225	-	-	(530)	-	-	-	-	-	-	(518)	496		-	-	-	-	-
225/500	508	-	507	(506)	516	517	518	(521)	524	529	524		524	521	522	(512)	-
500/1000	507	507	509	509	510	509	515	521	526	529	526		525	522	523	521	519
Markante Punkte	-	-	-	-	-	-	-	-	-	-	07651		22651	-	-	-	-
	-	-	-	-	-	-	-	-	-	-	08651		47766	20717	-	24631	-
	-	-	-	-	-	-	-	-	-	-	41711		54649	22681	-	43811	-
	-	-	-	-	-	-	-	-	-	-	19711		58665	26581	-	55721	29531
	-	-	15551	24551	-	-	-	-	-	-	26597		63616	44819	-	65649	36521
	-	-	21571	32561	-	-	-	-	-	14671	36921		75581	53716	-	65631	49767
	21931	-	34571	33551	46611	19541	25601	24621	-	13691	54674		78551	56699	-	67641	57740
	28611	32601	63721	36591	18581	29541	22571	58670	17691	25581	75551		87521	65639	23641	84537	73609
	34571	35571	75651	55819	29541	44891	34761	62690	20731	71551	78581		89521	77597	68590	87541	77597
	93639	55828	78641	68685	41911	47891	49821	83559	60598	76561	92010		91557	89511	71620	92541	82566
	86630	[illegible]	88568	72067	46901	83565	51822	96029	76589	94051	95020		96530	93551	95590	94551	[illegible]
	95659	[illegible]	46539	[illegible]	98010	95516	98048	99649	99010	01040	00020		97519	00528	05519	00547	00559

Ort Kennziffer Höhe	Helsinge 519	Kopenhagen 181	Nürburg 641 620 m	Ruesfeld 061	Erfurt 646 313 m	Berlin 440 57 m	Litzmannstadt 557 170 m	Krakau 551 216 m	Bromberg 540		Freiburg 580	Reichenbach 595	München 414 526 m	Pilsen 666 366 m	Wien 501 157 m	Klagenfurt 502 464 m	Windau 473
yy $G_1 G_1$	1706	1705		1705	1705	1705			1706		1705			1707		1705	1704
41	-	-		-	-	-			-		-			-		-	-
96	-	-		-	-	-			-		-			-		-	-
225	-	-63		-64	-	-66			-69		-65			-63		-63	-
300	-	-49		-51	-53	-51			-52		-54			-53		-52	-56
400	-36	-35		8 -34	-37	-38			-36		-36			-37		-37	-37
500	9 31-25	9 34-24		9 35-23	5 31-24	7 33-24			-26		3 33-23			3 32-19		5 32-24	9 -26
600	8 27-18	4 35-15		9 34-13	6 31-14	7 33-13			-17		3 26-14			4 30-14		4 29-14	-19
700	-12	9 25-10		0 35-5	5 27-7	7 28-7			-10		3 27-5			4 27-6		5 24-8	0 22-15
800	-6	0 25-4		9 20-5	8 16-7	7 19-[illegible]			-7		4 22-1			8 24-2		8 11-11	-7
900	-6	0 19-1		9 24+2	6 6-7	8 10-4			-7		8 5-8			3 1-9		9 5-10	7 7-6
950	-	13		12	13	6			-		-			-3		-	9
Boden	13-1	16-0		4-4	5-13	0-8			2-10		-1-11			-2-10		-12	9-3
41	-	-		-	-	-			-		-			-		-	-
96	-	-		-	-	-			-		-			-		-	-
225	-	1043		1057	(1049)	1051			1043		1057			1053		1053	(1025)
300	-	864		880	873	879			867		881			876		876	852
400	666	673		690	684	684			677		693			698		687	665
500	511	519		532	528	529			522		536			532		533	517
600	379	384		399	396	395			390		403			399		399	379
700	265	267		282	279	273			276		286			282		283	266
800	163	167		183	177	176			174		182			178		181	164
900	72	55		86	86	85			89		91			88		93	75
1000	-11.2	-7.1		3.9	6.3	3.6			3.5		10.7			8.0		12.1	-7.2
41/96	-	-		-	-				-		-			-		-	-
96/225	-	-		-	-				-		-			-		-	-
225/500	-	536		525	(521)	522			521		521			521		521	(514)
500/1000	522	524		528	522	525			519		525			524		520	518
Markante Punkte	-	-		-	-	-			-		-			-		-	-
	-	-		-	-	-			-		-			-		-	-
	-	-		-	25621	-			-		-			-		-	-
	-	-		-	26611	-			-		23651			-		-	-
	-	-		-	33981	-			-		25641			-		-	-
	-	-		-	49755	23661			-		47751			-		-	-
	38881	18661		-	58676	67599			-		56695			23631		23631	-
	57699	23651		49731	62525	78566			-		57695			25621		26591	23691
	63679	63629		32981	78576	82637			-		76613			78526		44614	99581
	67649	84610		44789	86556	86568			22691		89525			84540		77576	85561
	79001	93530		94520	94577	93538			86591		42600			93620		82650	86591
	97329	99019		00537	97629	00568			00588		44600			97597		95568	99519

= Datum
= Uhrzeit (D. G. Z.)

Aufstiege mit Positionsangaben

Länge und Breite

Flugzeugaufstiege

heute — gestern

Ort Kennziffer Höhe	Mailand 302 110 m	Venedig 312 10 m	Vicenza 782	Agram 225	55 N [illegible] E	57 N 12 E	57 N 21 E	55 N 17 E	57 N 11 E	heute: Paderborn 277	heute: Neuruppin 274	heute: Wien 501	heute: Hamburg 403	heute: Lindenberg 425 122 m	gestern: Wien 501	gestern: Neuruppin 274	gestern: Lindenberg 425 122 m	gestern: Hamburg 403	gestern: Paderborn 277
yy $G_1 G_1$	1703	1705		1709	1705	1616	1610	1605	1616	1709	1738	1703	1703	1705	1617	1615	1615	1616	1618
41	-	-		-	-	-	-	-	-	-	-	-	-	-	-	-	-	-	-
96	-	-64		-	-	-	-62	-	-	-	-	-	-	-	-	-	-	-	-
225	-	-65		-	-	-65	-67	-61	-	-	-	-	-	-	-	-	-	-	-
300	-55	-55		-54	-59	-57	-55	-56	-56	-	-	-	-	-	-	-	-	-	-
400	-37	-36		-39	-41	-42	-41	-44	-46	-	-	-	-	-	-	-	-	-	-
500	7 35-23	2 37-25		0 31-25	-29	-30	-35	-33	-29	-	5 34-23	-	4 45-23	6-15	-	5 24-25	30-22	3 15-24	-
600	5 30-15	9 26-16		3 32-12	-26	-25	-26	-33	-24	5 30-14	7 28-15	3 20-15	19-15	6 37-[illegible]	2 25-17	9 26-18	4 24-18	9 29-16	5 19-15
700	8-8	32-9		7 25-9	-14	-18	-21	-24	-19	26-8	26-9	5 25-7	5 22-10	6 27-[illegible]	5 13-12	4 10-12	12-14	9 25-10	4 25-9
800	3 12-8	17-6		0 19-6	-11	-17	-16	-19	-16	9 26-5	9 22-8	0 18-7	9 19-6	0 18-7	3 12-8	7 8-8	10-11	9 19-6	3 15-5
900	9 15-9	-2		0 3-29	-20	-21	-8	-22	-9	0 45-3	8 16-5	8 9-5	3 27-[illegible]	5	5 5-6	9 9-9	-9	5 8-6	9 5-8
950	[illegible]	-		[illegible]	-	-	-	-	-	12	6	[illegible]	[illegible]	5	5	-	6-	[illegible]	4
Boden	3-7	4-8		0-9	-	-	-0	-	-	15-0	5-5	4-2	7-[illegible]	[illegible]	11-8	5	2-6	3-5	4-5
41	-	(1078)		-	-	-	-	-	-	-	-	-	-	-	-	-	-	-	-
96	-	1563		-	-	-	1551	-	-	-	-	-	-	-	-	-	-	-	-
225	(1055)	1049		-	(1025)	1025	1028	1026	-	-	-	-	-	-	-	-	-	-	-
300	879	850		874	857	852	853	9[illegible]	852	-	-	-	-	-	-	-	-	-	-
400	688	686		689	649	667	667	654	66[illegible]	-	-	-	(680)	-	-	-	-	-	-
500	533	534		523	511	517	516	508	514	(517)	523	(532)	52[illegible]	-	(533)	538	53[illegible]	532	(534)
600	400	399		400	384	388	389	382	384	383	390	399	388	395	401	398	406	399	404
700	284	283		284	275	277	278	274	273	294	274	288	275	278	286	284	285	284	288
800	182	184		182	173	179	179	177	175	174	174	180	176	175	185	183	185	184	186
900	91	91		92	85	91	91	90	87	83	84	84	79	85	96	94	96	92	95
1000	9.4	8.6		12.4	1.7	11.9	4.6	10.6	6.4	0.7	-1.2	8.3	-3.6	4.[illegible]	14.7	13.5	15.[illegible]	9.8	14.[illegible]
41/96	-	(509)		-	-	-	-	-	-	-	-	-	-	-	-	-	-	-	-
96/225	-	514		-	-	-	525	-	-	-	-	-	-	-	-	-	-	-	-
225/500	(522)	518		-	5[illegible]1	509	512	507	-	-	-	-	-	-	-	-	-	-	-
500/1000	522	522		520	512	505	512	497	507	(526)	524	(523)	525	-	(518)	504	51[illegible]	52[illegible]	(521)
Markante Punkte	-	06621		-	-	-	09541	-	-	-	49749	-	-	-	-	-	-	-	-
	-	24631		-	-	-	13561	-	-	-	57605	-	-	58696	-	-	-	-	-
	-	28581		-	26641	7	18651	-	-	-	53670	-	-	63625	-	-	-	-	-
	-	45215		-	49781	27701	25691	-	-	-	67697	-	-	68569	54712	-	-	50748	-
	-	48795		-	52751	25661	42893	-	-	-	74590	-	-	95575	70623	-	-	57689	54704
	-	53722		-	54251	26631	48844	25657	-	-	93400	54903	45594	94535	74637	50757	53744	62648	54625
	-	65656		-	69644	43881	51569	57301	26631	52706	81549	74534	63639	78577	82573	75412	63454	73099	77543
	-	76575		30544	76631	53771	66771	66581	53761	61595	82550	86544	73596	84534	83464	83427	68654	74692	78542
	35601	82579		77564	78611	58761	75701	76771	58741	72596	92510	89548	74699	88545	91555	88594	79644	85567	85543
	74559	91532		84590	88601	72499	94541	96741	62741	83560	95548	93588	96599	99597	94568	94568	82414	87598	88597
	97529	97511		95690	94641	96571	97561	98671	75691	96520	97540	95589	94520	97547	99538	96580	95559	93546	98525
	00569	01548		00559	99598	00597	00569	00609	00599	00500	99539	99568	99009	99598	00558	08540	00560	[illegible]	99538

17.1.08. Hamburg: [illegible]

17.1.07. Wien: [illegible]

17.1.05. Lindenberg: [illegible]

17.1.08. Neuruppin: [illegible]

17.1.07. Heiligen[illegible]: [illegible]

16.1. 18h. Paderborn: [illegible]

16.1. 16h. Hamburg: [illegible]

16.1. 15h. Neuruppin: [illegible]

16.1. 13h. Lindenberg: [illegible]

Karten vom Frühtermin

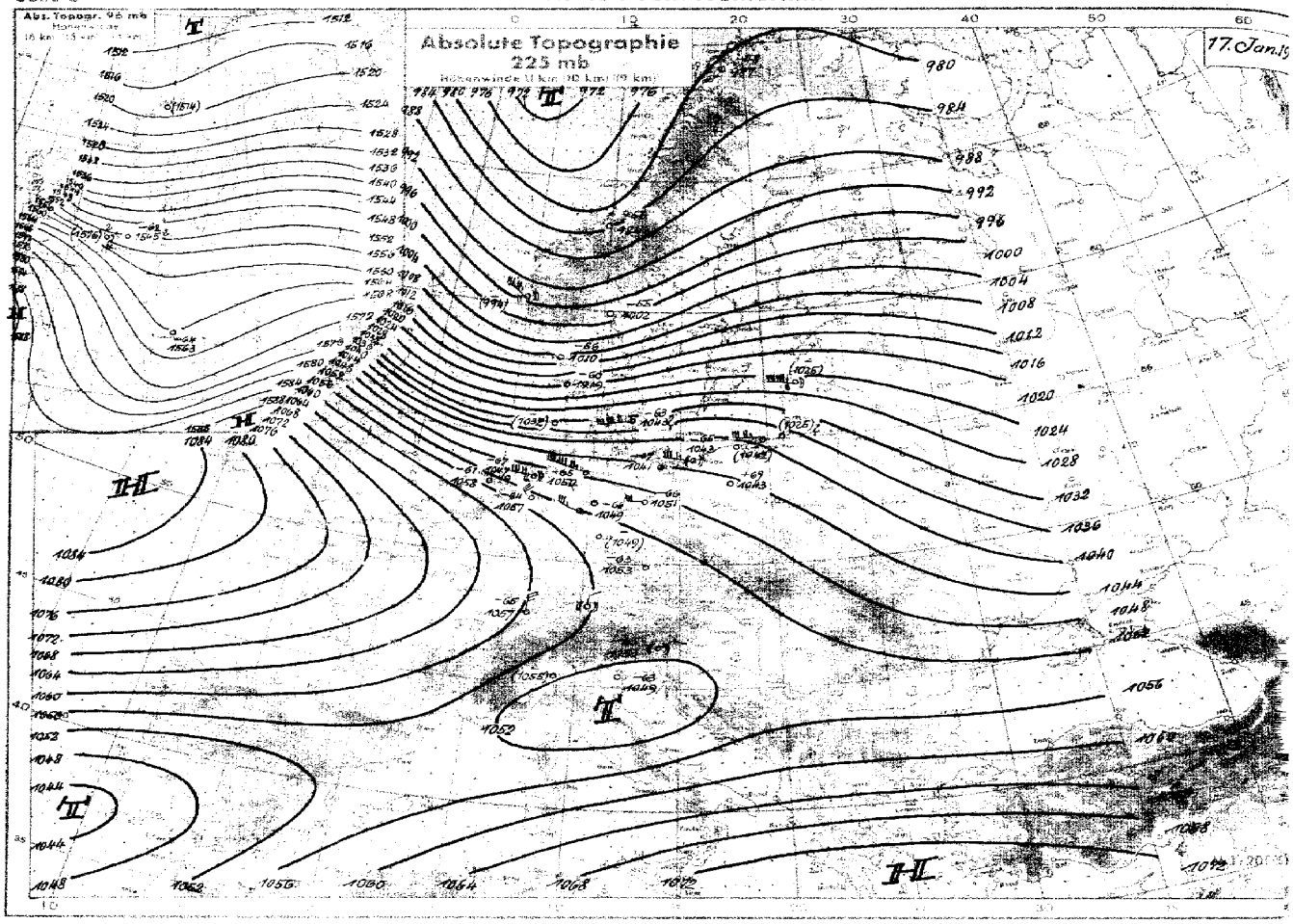

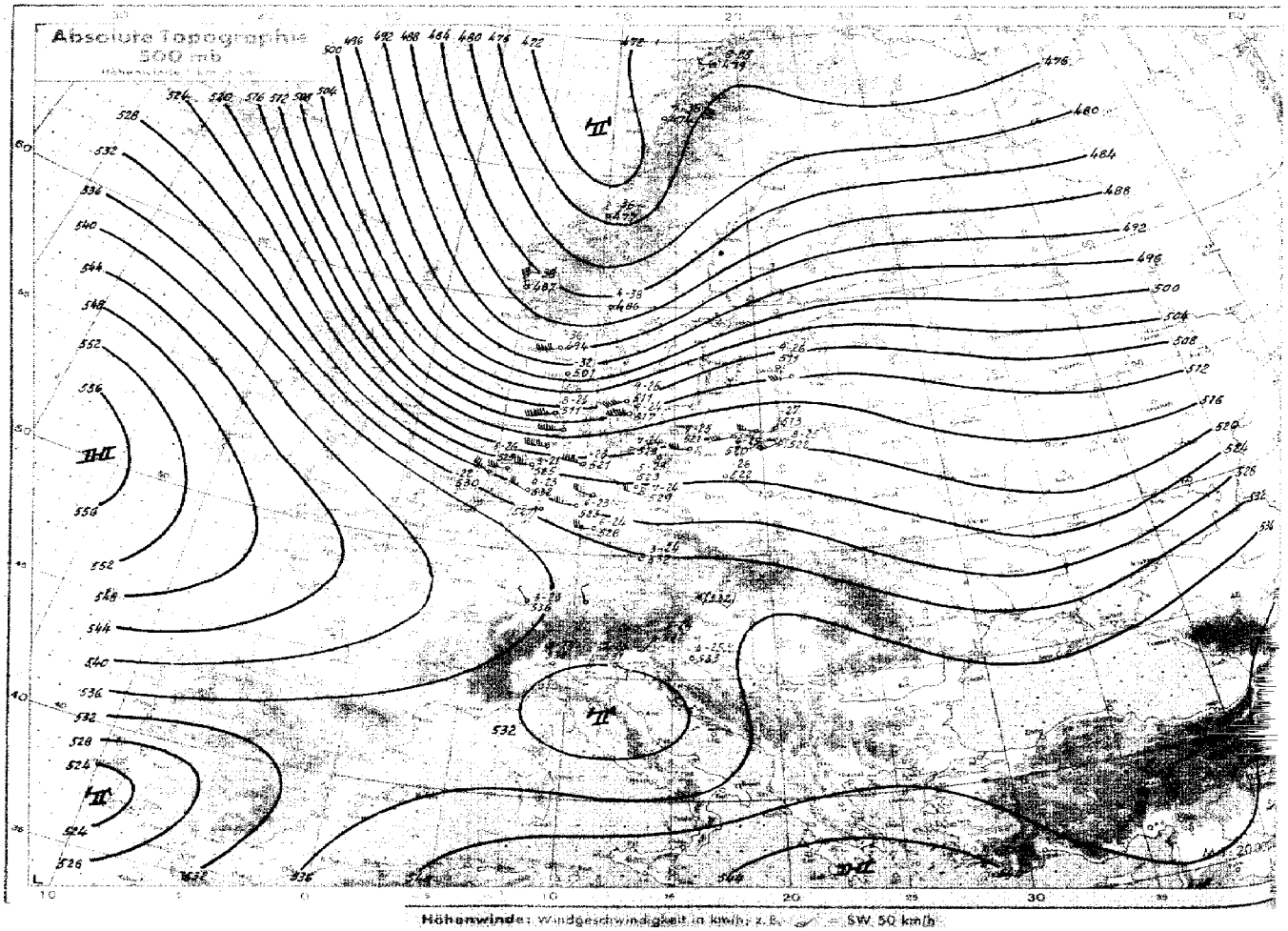

Höhenwinde: Windgeschwindigkeit in km/h; z.B. SW. 50 km/h

Karten vom Frühtermin

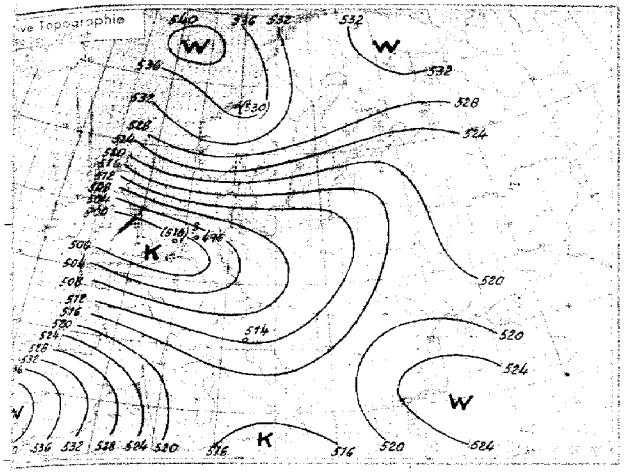

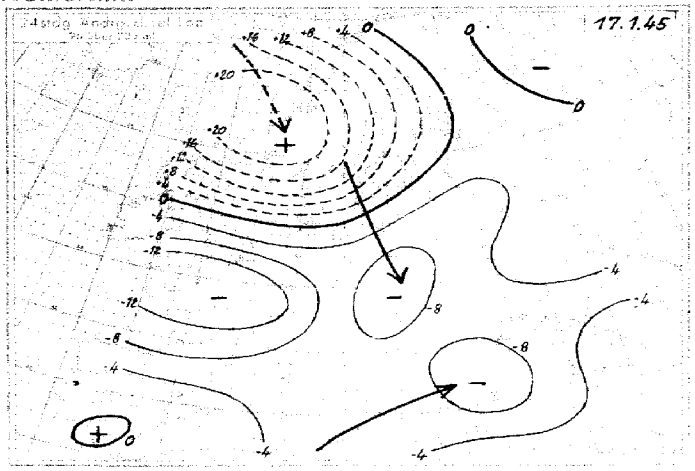

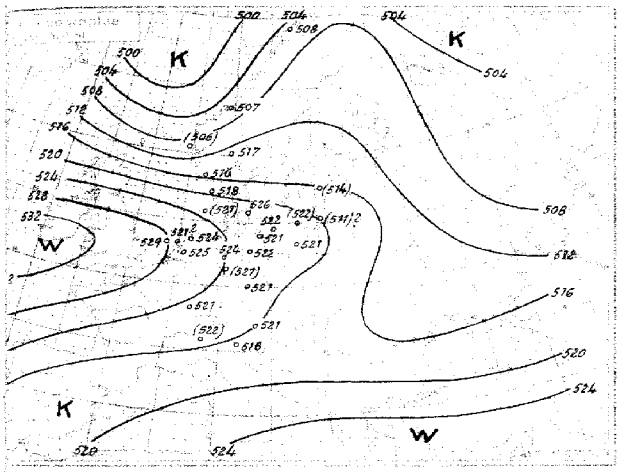

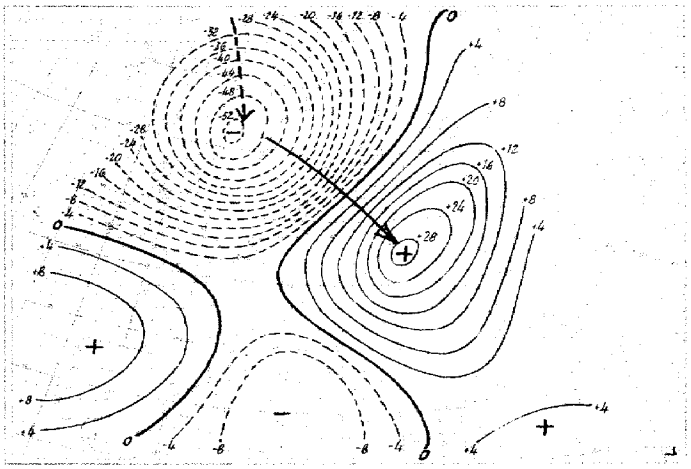

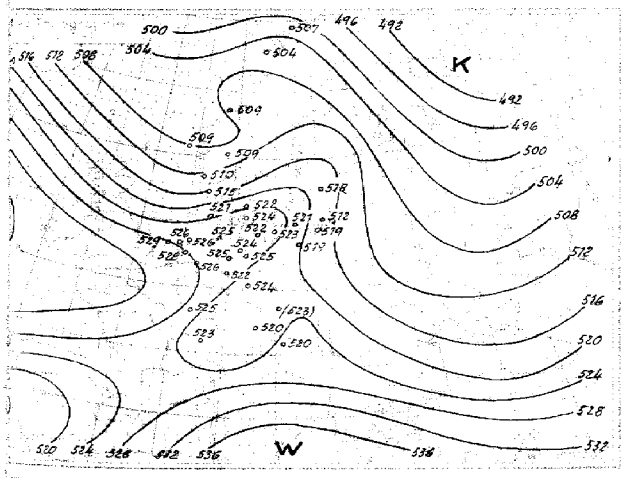

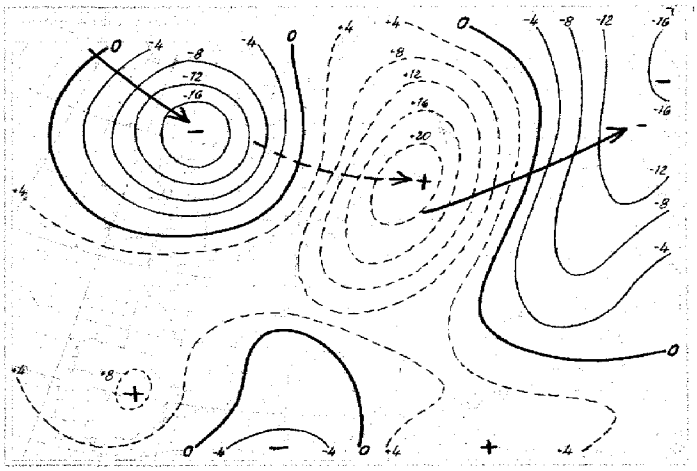

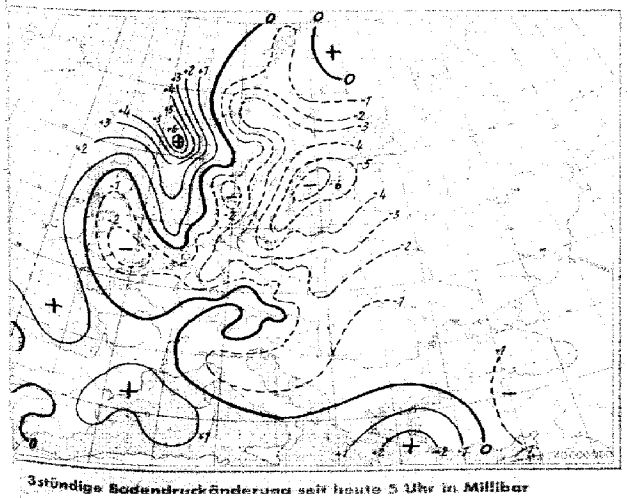

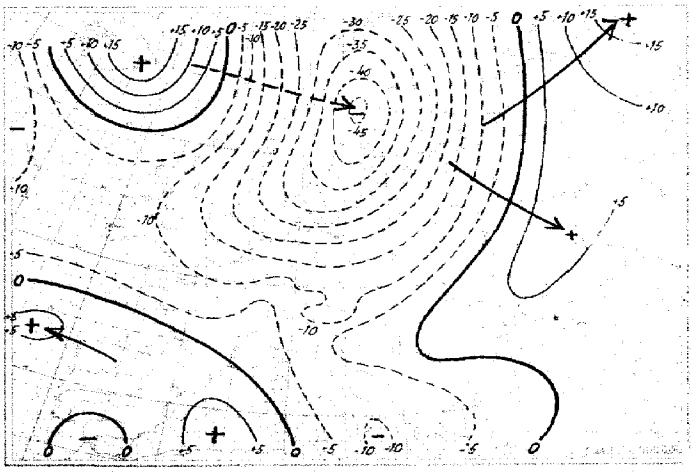

3stündige Bodendruckänderung seit heute 5 Uhr in Millibar

24stündige Bodendruckänderung seit gestern 5 Uhr in Millibar

Nr. 47

Höhen-Aufstiege
2. Teil

Mittwoch den *17. Januar*

Seite

Vortag

yy = Datum
GzGz = Uhrzeit (G.Z.)

Oberer Teil: UU TT = Relative Feuchte in 10%, darunter Pseudopot. Temperatur in °C und wahre Temp. (°C) an den Hauptisobarenflächen.
Mittlerer Teil: HaHaHa = Höhen der Hauptisobarenflächen in dyn. Dekametern.
HrHrHr = Abstand zwischen 500 u. 1000, 225 u. 500, 96 u. 225, 41 u. 96 mb-Fläche.
Unterer Teil: PrPrTTUr = Druck, Temperatur und Feuchte an den markanten Punkten.
Klammern zeigen an, daß der Wert durch Verlängerung der Zustandskurve ergänzt ist.

	Ort (Kennziffer, Höhe)	Tromsö 008 102 m	Bodö 010 5 m	Bergen 022 35 m	Kjeller 041 188 m	Tges- 064	Guern-sey 066 33 m	Leeuwarden 070 2 m	Helder 291 52 m	Emden 154 2 m	Unterlüß 181 94 m	Swinemünde 455 10 m	Nest 266 2 m	Gerdauen 319 63 m	Nürnberg 041 420 m	Siegen 030	Essen 437 85 m	Erfurt 446 313 m	Berlin 440 57 m	Litzmannstadt 557 170 m	Krakau 561 216 m	Braunsberg 243 69 m	Freiburg 580	Reichenbach 595	München 414 526 m	Wien 501 157 m	Klagenfurt 502 464 m	Budapest 541 472 m	Mailand 302 110 m	Venedig 312 10 m	Vicenza 762	Helgoland 465
	yyGzGz			46 18	46 16	46 17		46 15	46 16	46 16	46 15	46 16	46 46	46 47	46 17			46 17	46 17			46 18	46 17	46 16		46 05	46 17		46 17	46 16		46 20
UU TT	41			–	–	–		–	–	-7	–	–	–	–				–	–			–	–	–		–	–		–	–		–
UU TT	96			–	–	–		–	–	-68	–	–	–	–				–	–			–	–	–		–	–		–	-64		–
UU TT	225			-59	-62	-67		-65	-61	-64	-63	-67	-66	-68				–	-67			–	–	-64		-66	-62		-58	-62		-6[illegible]
UU TT	300			-53	-54	-52		6-54	-54	-51	-52	-54	-53	-56				-55	-54			-58	-49	-50		-53	-52		-47	-52		-51
UU TT	400			-39	-38	-36		7-32	-35	-33	-36	-38	5-38	6-40				-39	-37			-42	-36	-34		-39	-36		-32	-37		-37
UU TT	500			24-24	27-24	-21		27-24	37-22	35-23	28-23	-22	32-27	22-32				34-24	31-25			-30	36-20	2-22		-29	32-24		37-27	30-24		35-24
UU TT	600			28-19	24-19	-15		24-13	-13	31-13	-16	-17	30-19	15-25				34-17	27-16			-20	31-12	2-15		-20	27-16		32-13	27-15		29-17
UU TT	700			33-12	37-6	-8		23-8	-8	52-9	-10	-14	42-10	11-19				34-10	37-12			-17	17-4	2-8		-17	20-12		28-8	-4		-11
UU TT	800			-6	49-5	-4		29-4	-6	-4	-8	-12	48-13	4-16				44-7	30-10			-13	22-1	3-2		-12	17-12		22-5	18-8		-9
UU TT	900			19-6	45-4	-6		36-1	-4	-2	-7	-7	-9	5-8				8-7	6-9			-9	8-6	5-7		-8	8-5		14-3	14-2		30-4
UU	950			12	42	–		43	–	–	–	–	–	4				7	7			–	–	–		–	9		9	10		10
UU TrTr	Boden			49+3	43-4	-6		9+0	33+9	8-2	8-3	-6	-6	-1-9				4-6	-1-6			-11	3-10	-6		-8	8-6		5-4	8-4		9-2
HaHaHa	41			–	–	–		–	–	(2068)	–	–	–	–				–	–			–	–	–		–	–		–	(2083)		–
HaHaHa	96			–	–	–		(1565)	–	1564	–	–	–	–				–	–			–	–	(1584)		–	–		(1549)	1573		–
HaHaHa	225			1022	1031	1033		1053	1061	1063	1056	1047	1044	1032				(1048)	1049			(1033)	(1049)	1050		1044	1057		1049	1058		1055
HaHaHa	300			848	856	881		876	883	885	878	871	868	856				873	874			860	890	890		869	879		888	880		878
HaHaHa	400			662	669	692		688	693	693	689	683	680	670				686	686			676	698	698		689	690		695	691		689
HaHaHa	500			508	515	540		535	536	537	533	528	526	518				532	537			523	540	544		528	534		537	535		533
HaHaHa	600			392	383	403		406	405	403	402	396	395	390				400	399			394	406	367		398	401		404	402		401
HaHaHa	700			264	266	287		284	286	289	285	282	282	279				285	284			281	288	291		285	287		287	287		286
HaHaHa	800			182	184	185		185	184	185	183	182	182	182				183	184			182	184	187		185	186		185	185		185
HaHaHa	900			91	92	94		91	93	93	94	93	92	93				94	94			93	93	96		96	97		94	94		94
HaHaHa	1000			13.0	9.9	12.1		8.4	10.4	10.5	12.2	11.8	12.2	15.3				12.6	12.9			13.3	11.8	15.4		15.0	15.2		11.9	11.5		11.9
HrHr	41/96			–	–	–		–	–	(504)	–	–	–	–				–	–			–	–	–		–	–		–	(510)		–
HrHr	96/225			–	–	–		(509)	–	501	–	–	–	–				–	–			–	–	(516)		–	–		(523)	515		–
HrHr	225/500			516	516	520		520	525	526	523	519	518	514				(516)	518			(509)	(528)	527		517	523		532	524		521
HrHr	500/1000			521	524	524		526	526	526	521	516	514	506				519	518			510	518	526		515	519		525	523		521
PrPrTTUr	Markante Punkte			–	–	–		–	16577	07671	46641	52634	–	–				–	–			–	–	–		–	–		–	–		–
				–	–	–		–	20644	49691	49681	28551	–	–	45447			–	–			–	–	–		–	–		–	–		–
				–	–	–		–	27571	61691	22551	18401	–	10631	48691			–	–			–	–	–		–	–		48591	–		–
				–	–	–		16667	31591	29537	47794	48791	23651	21644	24651			–	–			–	–	00631		–	–		17640	10631		46611
				–	–	–		40219	43831	55911	52914	55741	25624	24631	34491			24651	–			–	–	91601		13661	–		21581	26581		49611
				22709	26444	–		38558	47258	65646	57652	63661	65664	34987	48754			51974	–			–	17559	20621		25637	23621		27531	61445		54271
				20531	25691	–		73568	51726	54596	60644	66651	68676	54786	61644			73581	–			–	35891	27641		43869	26591		52765	46625		64638
				35961	34971	23671		77599	62411	71591	77584	72641	76634	65937	72554			77593	–			–	54662	62631		43871	54704		62615	73581		66638
				38731	98578	68584		65578	74591	82511	82591	83630	89635	92487	75544			83564	–			–	65572	75545		54911	76609		74568	86551		73591
				41861	86017	76591		88520	85530	84531	86601	88581	91575	95698	84546			88619	95694			25681	73538	89370		52761	78619		82549	93528		84601
				47512	82519	85534		94508	95520	90027	96530	96561	94539	97548	88588			95548	95579			48571	82034	92595		75651	85609		85550	00027		85561
				99379	49540	[illegible]		01049	00039	01018	00008	01578	02549	01578	96559			98549	04562			01609	94558	74568		00555	95549		00530	01017		10027

Höhenwinde

yy = Datum
GzGz = Uhrzeit (G.Z.)

Pi = Art der Messung C = Wolkenart Ep = Durchführung der Messung HgHg = Gipfelhöhe PiPi = Art der Messung

HpHp = Mittlere Höhe über NN
DpDp = Windrichtung (N = 36)
Vp = Windgeschwindigkeit in Stufen für je [illegible]

Ort	Bardufoß 729	Tromsö 008	Bodö 010	Bodö 010	Drontheim 017	Drontheim 017	Bergen 022	Bergen 022	Lista 030	Kristiansand 032	Fornebu 039	Fornebu 039	Kjeller 041	Kopenhagen 181	Kopenhagen 181	[illegible] 185	[illegible]	Blaavandhuk 184	Blaavandhuk 184	Leeuwarden 010	Leeuwarden 010	Helder 291	Helder 291	Emden 154	Emden 154	Emden 154	Wunstorf 176	Wunstorf 176	Unterlüß 181	Unterlüß 181	Wesendorf 186	Karlshagen 285	Karlshagen 285
yyGzGz	47 05				47 05	46 47	47 05	46 18		46 17			47 04	47 05	46 17	47 05	47 06	46 14	46 17	47 04	46 17	47 04	46 18	47 05	46 15	46 16	47 05	46 17	47 06	46 15			
Pi C Ep HgHg oder PiPi	44				77	70510	77	77		70889			44	88	88	88	88	80691	80164		99	88	86865	77	00122	77	80716	85220	77	77			
27 km																																	
21 ..																																	
16 ..																																	
13 ..																					30 60									33 90			
11 ..								27 230						26 160	32 170				33 70		30 70				33 90		30 70	33 90		34 80			
9 ..						25 170	30 31	27 140		30 160				26 150	32 200	8.5 26 230		8.6 37 70	31 80		30 60		30 40	28 100	33 70	32 60	29 70	33 60	29 80	33 70			
7 ..						24 170	33 90	27 170		28 130				26 130	32 90	26 200	26 160	31 70	31 70	28 100	29 40	30 80	31 30	28 120	33 60	34 50	29 70	33 50	29 80	33 60			
5.3 ..						25 190	34 30	27 190		30 90				26 120	31 90	25 160	26 150	30 60	30 60	28 90	29 40	30 90	34 30	28 90	32 90	34 50	28 70	32 40	28 80	32 50			
4 ..	28 10					26 90	34 90	27 90		29 90			27 120	26 100	30 80	26 130	27 150	31 60	29 50	28 90	31 40	29 70	35 40	27 80	32 40	31 30	28 80	30 40	28 80	32 40			
3 ..	31 30					26 100	31 95	26 40		27 100			27 120	26 110	29 70	26 110	27 90	29 60	29 50	29 80	30 40	29 30	33 30	27 90	31 30	31 30	28 70	29 30	27 80	31 30			
2 ..	34 40				25 50	24 90	31 53	25 80		27 90			28 100	26 90	27 70	28 100	27 80	18 50	28 40	28 80	28 30	25 70	30 30	28 80	29 30	30 30	27 70	26 20	27 80	24 80	–		
1.3 ..	24 40				24 70	23 40	28 40	23 100		27 90			28 90	26 40	26 80	25 90	30 80	27 60	28 60	28 80	26 40	28 80	29 30	28 90	23 30	28 50	27 40	25 30	27 80	25 20			
0.8 ..	40				23 50	22 50	25 60	23 70		26 70			27 70	26 80	24 80	27 80	30 70	27 70	27 60	29 80	24 50	28 80	24 40	28 90	23 40	24 50	26 40	23 20	26 70	23 20			
0.3 ..	41 20				20 50	20 40	24 60	23 40		27 40			26 40	24 90	23 60	26 60	29 60	0.4 25 70	25 60	26 70	22 40	22 50	22 40	16 90	22 50	21 70	26 40	21 20	24 40	23 20			

(HpHp DpDp vp)

Ort	Hamburg 400	Warnemünde 406	List 401	Helgoland 465	Helgoland 465	Helgoland 465	Brüsterort 306	Brüsterort 306	Posen 552	Heiligenbeil 312	Gerdauen 319	Gerdauen 319	Danzig 465	Königsberg 472	Gotenhafen 550	Gotenhafen 550	Libau 491	Thorn 557	Thorn 557	Nürnberg 041	Münster 067	Ranz-feld 361	Gießen 363	Gießen 363	Köln 436	Essen 437	Dortmund 435	Siegen 030	Staaken 207	Sorau 230	Guben 231	Stargard 249	Star[illegible]
yyGzGz	47 06		46 47	47 40	46 40	46 46	47 04		46 20		47 05	46 47	46 14	46 15	47 04	46 46	46 15	46 47	47 05	46 17		46 17	47 04					46 17		46 17		47 05	
Pi C Ep HgHg oder PiPi	85110		86279	86175	77	80105	85810		41032		[illegible]	77	22256	22240	70597	88898	80780	21722	12520	44		44	80411					21268		87625		[illegible]	
27 km																																	
21 ..																																	
16 ..					16.6 34 140																												
13 ..					34 70		28 140																							35 90			
11 ..	29 110				35 80		28 110													36 40			32 40							34 50			
9 ..	28 110		31 80		34 100	31 80	28 100								28 80	34 110	33 80			36 50			30 40							35 40		27 40	
7 ..	28 100		31 40	2.7 28 150	34 80	31 40	27 90								27 40	34 100	34 70			36 40		33 40	29 50					35 30		35 40		27 80	
5.3 ..	28 100		30 50	26 150	33 60	31 60	27 90					34 70	35 50		26 80	33 80	30 50			35 50		32 40	30 30					33 30		33 40		27 90	
4 ..	27 100		29 60	27 140	32 50	31 50	26 90				25 80	32 50	30 50		26 80	32 90	28 50			34 20		32 50	29 40					35 30		34 40		27 90	
3 ..	27 90		32 50	28 100	32 40	29 40	26 80				23 80	33 30	28 40	29 40	26 70	28 50	26 40			35 20		34 70	28 60					32 30		32 30		26 90	
2 ..	–		28 60	29 110	30 50	29 50	25 90		25 40		23 70	31 60	26 40	29 40	24 70	26 40	25 40	28 30	24 50	02 10		34 20	27 40					32 05		26 10		26 00	
1.3 ..	27 90		25 70	30 40	28 30	27 60	25 60		24 40		23 80	29 60	25 10	25 30	27 70	24 30	25 40	25 30	24 40	40 10		31 30	–					18 10		23 10		26 60	
0.8 ..	–		25 90	30 30	24 30	24 20	22 40		22 40		23 70	26 40	26 30	25 40	24 70	23 30	24 40	24 30	24 40	40 10		27 40	24 40					27 10		21 20		24 50	
0.3 ..	0.6 11 50		22 90	14 [illegible]	22 40	–	20 50		12 40		22 50	25 30	25 30	25 30	24 70	23 30	23 30	23 40	23 40	09 10		23 20	04 40					17 40		21 40		24 40	

(HpHp DpDp vp)

den ab 1.1.1940 bis auf
ope verbreiteten Analyse
vom 21.12.1939).

Wetterlage von heute morgen: Mittwoch, 17. Jan. 1945

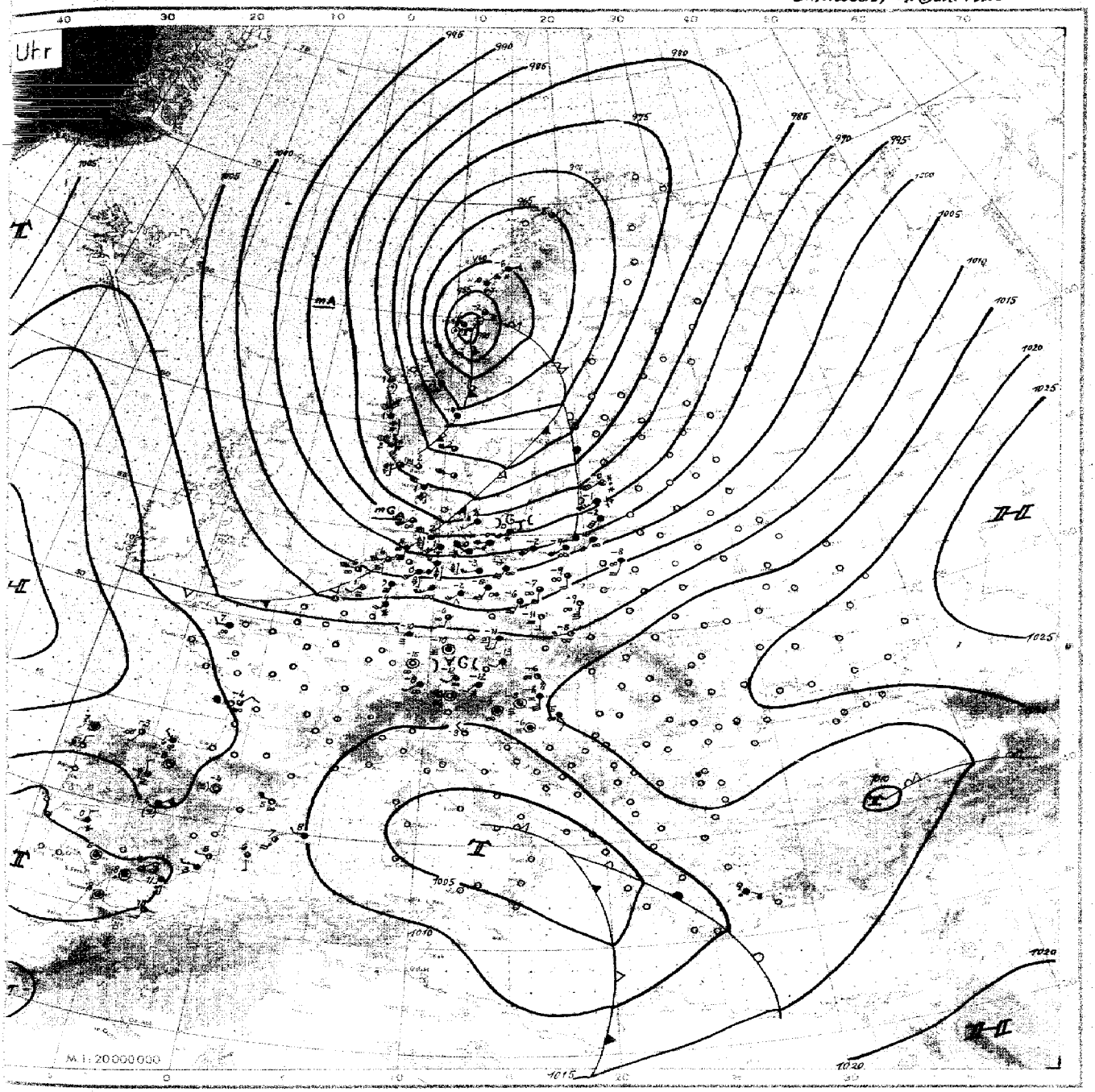

Wetterübersicht Mittwoch den 17. Januar 1945

Der seit Tagen in Gang gekommene großräumige Druckfall hat
ts seinen Höhepunkt erreicht. Während am 13. ein Kochkern von 1040 mb
er Südnorwegen lag, hat sich heute vor der mittelnorwegischen Küste ein
rmtief von 968 mb entwickelt, wobei am Boden Spitzenböen von über
km/h auftraten.

Auf der Rückseite dieses Sturmtiefs dringt hochreichende Arktikluft
der ungewöhnlich starken Nordströmung weit nach Süden vor. Die
ltfront hat mit Graupelschauern die Deutsche Bucht erreicht und verla-
rasch mit 50–60 km/h nach Ostsüdost, wobei sie sich über Süddeutsch-
d abschwächt. Während sich am Boden im größten Teil des Reiches trotz
stürmisch auffrischenden Windes die Warmluft nicht durchsetzen kann,
end auch in der freien Atmosphäre Temperaturen über 0° nur in Küsten-
biet erreicht werden, kam es an der Warmfront in stärkerem Maße
in Kurland zu Schneefällen, wobei entsprechend der stürmischen
wicklung (über dem Skagerrak in der Höhe Westwind bis 230 km/h)
Warmluft in der Höhe weit vorauseilte. Über Ostpreußen und Kur-
d, wo gestern noch die Kaltluft der inzwischen weit nach Osten abgezo-
en Störung lag, kam es zu troposphärischer Erwärmung um bis 14°. Auch
der Nordseite des Sturmtiefs macht sich die Warmluft in der Höhe über
dnorwegen deutlich bemerkbar. Die Rückseitenkaltluft verursacht in
gen maximale Abkühlung um bis 13° bei gleichzeitigem Absinken
Tropopause von über 11 auf rund 8 km, entsprechend erreicht der
tosphärische Druckfall ungewöhnliche Werte.

Die Drehung des Höhenwindes über Bergen von West gestern nachmittag auf Nordwest heute früh zeigt, daß der Kaltluftvorstoß im Westen wieder durch Warmluft zungenförmig abgegrenzt wird. Die damit bereits angedeutete neue Störung auf dem Nordatlantik macht sich durch kräftigen Druckfall südwestlich Island bemerkbar. Sie wird der ersten, die jetzt den Höhepunkt ihrer Entwicklung erreicht hat und sich nach Überfritt auf das Festland rasch auffüllen wird, auf ähnlicher Zugbahn nachfolgen. Zugleich schiebt der erstarkende Hochkern auf dem Mittelatlantik einen Keil nach Westdeutschland vor, wo die Stratosphärentemperatur mit −70 bis −72° in 12 bis 13 km Höhe ungewöhnlich tiefe Werte erreicht.

Im Mittelmeer haben sich nur geringe Änderungen vollzogen, zu einer typischen Schirokkolage kam es trotz Warmluftdrehström aus dem Syrtenraum nicht. Da der Hauptstoß der Kaltluft und des vorgelagerten Druckfallgebietes nach Südosten gerichtet ist, braucht mit einer stärkeren Zyklogenese im mittleren Mittelmeer zunächst noch nicht gerechnet zu werden.

gez. Flohn

Zentrale Wetterdienstgruppe

Ausland			Gestern 14 Uhr					Gestern 19 Uhr					
Bodenstationen: Küstenorte ○	Höhe m	IJJ	CC_{LM}	$wwVhN_h$	DDFWN	PPPTT	UC_Happ	CC_{LM}	$wwVhN_h$	DDFWN	PPPTT	UC_Happ	RR T_xT_x $sV_{sc}E$
Ingöy ○	4	005											
Tromso ○	102	008	52	02964	18315	53956	5x813	50	01964	07414	74458	50825	96569
Bodo ○	17	010	5x	10358	08428	77652	7x833	02	20650	14678	64651	8x836	-
Nordöyan ○	37	014											
Drontheim ○	64	017	52	03756	32478	78552	8x832	5x	73558	24478	69602	2x528	99028
Krakenes ○	41	021						52	68545	24568	74000	9x911	02554
Utsira ○	56	026						27	03750	18428	86906	8x823	06471
Lister ○	9	030						xx	25xx8	20628	92005	2x718	40571
Färder ○	9	036						50	03754	24514	83805	90225	06571
Aarhus ○	47	180											
Kopenhagen ○	1	181	52	03745	18523	11250	8x822	5x	77218	53978	03700	2x824	92334
Skagen ○	3	182	6x	94238	40578	99700	8x910	5x	51638	26528	92505	9x813	05564
Hanstholm ○	46	183						5x	05538	54658	96405	0x809	-
Hammershus ○	77	185						5x	03848	20628	08251	9x815	08583
Heider ○	6	291	57	05527	57428	47503	80943	63	xxx26	20628	09904	20743	00350
De Bilt	12	293	5x	05465	44926	46902	76941	5x	05655	62528	13105	8x811	-
Mailand	119	302											
Genua ○	2	305	42	03857	35568	40802	70901						
Venedig ○	10	312											
S. Sebastián	258	350	6x	62648	47268	40703	0x904	6x	62438	30478	x0204	0x307	11347
Gijón	13	351	5x	05558	15428	13005	0x001	6x	03648	05238	14007	8x407	02262
Madrid	667	353	01	09790	24214	49654	80811	02	03690	26328	15755	8x401	00538
Sevilla	7	354	02	22594	40268	09109	8x910	92	02844	00024	09008	80301	04404
Almeria ○	65	355	24	02854	20515	03946	70707	74	02853	22346	10712	73404	00281
Mahon	40	357	80	02754	24914	03509	82902						
Barcelona ○	42	358						02	03690	03528	17405	8x307	04361
Valencia ○	18	359	40	01861	24303	10709	55808	50	21742	24212	11704	74307	00171
La Coruña ○	57	362	6x	40348	08228	13603	84200	82	02557	06316	15308	02106	35371
Tetuan	85	028	6x	64758	55358	40240	7x903	52	03874	20328	10411	8x301	02412
Funchal ○	110	395											
Teneriffa ○	37	400	87	02853	18424	16219	60905						
V. Cisneros	6	404	40	04865	47249	16520	60901	40	04852	26212	15519	01403	00380
Budapest	130	541											
Canea	63	737	50	05362	40453	15211	70709						
Bergstationen:	Höhe m	JJJ	CC_{LM}	$wwVhN_h$	DDFWN	PPPTT	UC_Happ	CC_{LM}	$wwVhN_h$	DDFWN	PPPTT	UC_Happ	RRT_xT_xE
Fanaraken	2072	024											
Svandals Fiona	1065	026	1x	83438	26488	70453	9x820	02	46125	24782	26053	9x835	40519

Ausland	Heute 2 Uhr					Heute 8 Uhr				
Bodenstationen: Küstenorte ○	CC_{LM}	$wwVhN_h$	DDFWN	PPPTT	UC_Happ	CC_{LM}	$wwVhN_h$	DDFWN	PPPTT	UC_Happ
Ingöy ○										
Tromso ○						5x	01964	06244	64158	60805
Bodo ○	9x	10748	39638	61056	0x713	5x	72645	06478	59356	9x705
Nordöyan ○										
Drontheim ○	50	01764	18304	62352	20723					
Krakenes ○	52	03764	24968	86800	xx300	87	10654	28987	79701	9x331
Utsira ○	9x	88658	26788	77302	7x745					
Lister ○						9x	20767	28987	78503	80713
Färder ○	51	02734	22564	73904	80848	52	02853	23665	73402	7x330
Aarhus ○										
Kopenhagen ○	5x	05518	53928	94901	88821	5x	62426	53x28	85402	9x82[illegible]
Skagen ○	5x	05638	24628	81905	9x825	40	02764	24724	-	-
Hanstholm ○						80	27644	69786	81704	98[illegible]08
Hammershus ○						6x	91648	20878	89700	2x928
Heider ○	8x	05636	22568	02305	0x745	53	05734	57724	00206	xx807
De Bilt	5x	05695	20428	06600	8x814	xx	46109	20249	03201	0x530
Mailand										
Genua ○	60	05790	35728	09652	xxxxx	00	05790	08xxx	07xxx	82805
Venedig ○						37	587xx	28403	09552	80500
S. Sebastián										
Gijón						50	05666	18116	17653	09105
Madrid	20	00790	04500	48156	80504	5x	09648	37608	16654	7x222
Sevilla	x0	02644	00054	09307	90xxx	60	08656	00016	09705	00402
Almeria ○	xx	135x8	20528	10312	7x806	5x	21858	26358	09912	7x321
Mahon	60	02754	24114	08207	60403	80	02756	24245	09908	70402
Barcelona ○						07	05690	59643	14005	65205
Valencia ○	00	00690	24300	12702	80300					
La Coruña ○	80	02754	03244	16707	80303	5x	03658	00028	11507	7x301
Tetuan						90	02757	00087	08708	80004
Funchal ○										
Teneriffa ○										
V. Cisneros						50	08533	22113	18015	00402
Budapest										
Canea										
Bergstationen:	CC_{LM}	$wwVhN_h$	DDFWN	PPPTT	UC_Happ	CC_{LM}	$wwVhN_h$	DDFWN	PPPTT	UC_Happ
Fanaraken										
Svandals Fiona						3x	83428	28578	54958	9x307

Wolkenzugmessungen

yy = Datum
GzGz = Uhrzeit (D. G. Z.)

HuHu = Höhe über NN
DpDp = Windrichtung (N = 36)
vp = Windgeschwindigkeit in Stufen für ...

Ort															
yyGzGz															
HuHu															
DpDp vp															

Höhenwinde

yy = Datum
GzGz = Uhrzeit (D. G. Z.)

Pi = Art der Messung C = Wolkenart Ep = Durchführung der Messung HgHg = Gipfelhöhe PiPi = Art der Messung

HpHp = Mittlere Höhe über NN
DpDp = Windrichtung (N = 36)
vp = Windgeschwindigkeit in Stufen für ...

Ort	Mark Friedld. 258	Nest 266	Nest 266	Kolberg 294	Swinemünde 435	Lindenberg 425	Lindenberg 425	Berlin 440	Berlin 440	Schkeuditz 449	Stolp 459	Mockau 620	Nordhausen 636
yyGzGz		46 46	47 06		47 07	46 22	46 42	46 47	47 05			47 05	
Pi C Ep HgHg oder PiPi	-	44	99		88	41190	77	99230	95240			84860	
27 km													
21 ..													
16 ..													
13 ..													
11 ..		34 100						34 60	28 60				
9 ..		34 100	28 90					34 80	28 60				
7 ..		33 90	27 80		6.7 27 90			34 80	32 150				
5.3 ..		32 70	27 80		27 90	4.7 32 40		33 60	28 60			29 50	
4 ..		32 60	27 90		27 100	27 30	26 70	32 40	28 60			29 50	
3 ..		29 50	26 90		26 80	24 70	26 70	24 40	28 60			28 50	
2 ..		25 50	25 80		25 80	49 20	26 70	27 30	26 60			27 40	
1.3 ..		24 50	23 80		25 80	49 20	25 60	24 30	25 50			27 40	
0.8 ..		23 50	24 80		25 80	49 20	25 70	23 20	24 40			26 50	
0.3 ..		23 40	23 40		24 70	49 30	22 70	32 20	22 30			24 40	

Ort	Erfurt 646	Erfurt 646	Bromberg 340	Bromberg 340	Gleiwitz 454	Posen 552	Posen 552	Litzmannstadt 557	Litzmannstadt 557	Krakau 561	Krakau 561	Rosenborn 982	Roßweiler 983	Roßweiler 983	Wiesbaden 387	München 414	Stuttgart 443	Freiburg 580	Freiburg 580
yyGzGz	46 44	47 04	46 48	47 06		46 44								47 05				46 47	47 05
Pi C Ep HgHg oder PiPi	44	44	99	99		24547								84749				44	99
27 km																			
21 ..																			
16 ..																			
13 ..																			
11 ..				27 70										34 40					
9 ..	35 70		33 90	30 20										32 40				05 50	36 50
7 ..	33 40	32 80	35 90	28 60										34 40				04 30	36 30
5.3 ..	33 30	28 70	33 80	26 70										30 40				05 30	36 20
4 ..	32 20	27 40	32 70	26 60		34 60								29 40				06 30	32 10
3 ..	30 40	17 50	29 40	26 70		32 40								27 40				06 20	32 20
2 ..	27 05	27 40	27 40	25 70		29 20								24 40				07 20	31 40
1.3 ..	49 20	26 40	23 30	25 70		22 40								23 60				08 30	32 40
0.8 ..	49 10	25 40	22 40	24 80		24 40								21 60				06 10	33 20
0.3 ..	12 40	24 20	21 30	24 50		22 40								18 30				00 00	35 40

Ort	Neubiberg 762	Neubiberg 762	Lechfeld 767	Memmingen 775	Parking 864	Aibling 866	Proßnitz 040	Wien 301	Klagenfurt 502	Klagenfurt 502	Pilsen 666	Pilsen 666	Prag 669	Brünn 675	Preßburg 880	Zipser-Neudf. 686
yyGzGz	46 47	47 05							46 47	47 05	46 47	47 07				
Pi C Ep HgHg oder PiPi	89240	09240							77	77	80250	88				
27 km																
21 ..																
16 ..																
13 ..																
11 ..	33 50								36 40							
9 ..	[illegible]	34 20							36 40	06 20	35 90					
7 ..	33 40	35 20							36 40	07 20	35 70					
5.3 ..	33 30	34 30							36 20	21 10	36 40					
4 ..	32 20	35 30							34 10	32 10	01 30					
3 ..	34 20	29 40							00 00	33 20	34 10	27 30				
2 ..	35 10	29 10							00 00	29 10	15 60	26 30				
1.3 ..	11 20	27 20							00 00	32 05	12 30	25 20				
0.8 ..	12 10	27 10							00 00	00 00	11 30	24 20				
0.3 ..	12 40	22 00							00 00	00 00	42 20	24 40				

Ort	Brüx 518	Wels 811	Wiener Neust. 860	Wiener Neust. 330	Mailand 302	Mailand 302	Genua 305	Venedig 312	Venedig 312	57 N 22 E	49 N 19 E	Rassdorf 064	Helsinge 159	List 561		57 N 21 E
yyGzGz					16 47			16 46	17 05	17 06	17 09	17 05	17 05	17 05		16 41
Pi C Ep HgHg oder PiPi					77			77	77	-	-	-	77	86776		
27 km																
21 ..																
16 ..																
13 ..																
11 ..					24 20											
9 ..					36 30			30 30	09 50			32 60	35 80			
7 ..					06 20			34 20	11 40	34 60		31 60	35 70	28 160		35 120
5.3 ..					07 20			36 10	11 30	24 80	31 10	31 60	26 100	27 140		34 80
4 ..					07 10			01 10	35 10	26 70	29 10	29 40	25 100	27 120		33 60
3 ..					30 05			03 05	11 10	25 70	12 15	29 60	25 90	26 110		30 60
2 ..					04 10			04 05	21 05	25 80	4.9 19 40	29 60	25 50	28 100		32 40
1.3 ..					13 50			04 05	23 05	23 80	13 20	29 50	24 70	28 100		30 30
0.8 ..					22 20			04 05	32 10	23 80	08 10	26 70	23 40	29 90		29 30
0.3 ..					33 10			04 05	04 30	22 80	-	23 50	22 40	27 80		27 20

Täglicher Wetterbericht

des Deutschen Reichswetterdienstes

Herausgegeben von der Deutschen Seewarte

Verlagsort Hamburg

…rgang: 70 Nr. 18

…e 1

Donnerstag, den 18. Januar 1945

Erläuterung: Die Beobachtungen sind sämtlich in der Form der 1935 in Warschau beschlossenen Einheitsschlüssel wiedergegeben. Kurze Erläuterungen zu den einzelnen Ziffern werden zu Beginn jedes Vierteljahres beigegeben. Ausführlich finden sie sich in „Anweisung zur Verzifferung von Wettermeldungen", herausgegeben vom Reichsluftfahrtministerium. Alle Zeitangaben in DGZ.

Deutschland — Gestern 14 Uhr / Gestern 19 Uhr

Stationen: …arte o	Höhe m	JJJ	14 Uhr CC	wwVhN	DDFWN	PPPTT	UCapp	19 Uhr CC	wwVhN	DDFWN	PPPTT	UCapp	RR TT/SVs E
…burg-Fu	18	408	00	05490	22585	98303	88207	00	05690	22422	04904	94310	02035
…burg/Fgh.	41	400	80	02844	57584	95403	80344						
	28	460	50	04854	55704	95903	60340	07	04742	22403	99704	94310	02034
…emünde o	1	406	00	05490	57612	94403	94206	00	00490	57500	98502	80207	97294
…s o	1	464	54	04842	57703	90903	80803						
…erland	16	461						20	04743	34683	90502	70344	92554
…land o	60	465	50	02844	26524	98804	88210	50	04844	26604	04304	78306	00480
…m o	6	401	50	05663	26527	04905	77344	00	05690	24480	04302	80308	97360
…en	4	442	50	03764	24428	04004	77304	40	05653	22424	04004	85229	00044
…orn	22	402											
…old	178	187						5x	18348	24428	-	-	-
…over	51	421	50	22435	22476	68103	90205	00	08410	22325	05002	96310	96033
…eburg	45	408	5x	22438	57578	22202	8x403	57	47444	48327	05504	9x440	70034
	123	437											
	48	436	50	64548	24458	06403	00300	5x	05447	24257	04204	0x340	97226
…en	202	407											
	265	049						5x	05548	18428	42853	9x407	-
…al	289	351						xx	18224	48579	04455	9x244	97548
…furt/M.	111	412	5x	08348	20478	40454	9x703	5x	23248	20478	44754	0x406	90548
…rücken	189	441	5x	05548	46478	43055	8x934	5x	23538	00078	44055	8x205	93xx8
…berg	315	426	5x	08348	23448	44854	9x804	5x	73358	30478	45054	7x308	04548
…nbad	538	516											
…burg	151	219											
…ngen	427	443	5x	05548	00048	43265	0x402	5x	05558	00028	42452	8x205	97528
…nchshf.	400	444						5x	05438	02028	46659	8x405	00568
…hen	526	414											
…ruck	573	507						00	05490	00000	45760	80207	00xx9
…münde o	3	465	52	02745	22576	94305	80404	50	04744	22404	98302	90345	00274
…n	1	404	5x	23535	20556	96600	9x600	00	00790	20400	99900	80312	93024
	70	450	60	05624	59617	97604	92404	00	05690	26423	00400	85309	97034
	48	440	5x	05547	20528	99800	8x400	5x	05445	22426	23400	9x332	97018
…euditz	131	449	5x	05538	20628	03954	8x302	5x	94568	20678	04252	8x209	97518
	320	646	5x	05548	20538	06053	8x304	5x	05455	22528	08753	8x208	00528
…den	230	410	5x	78558	26328	03552	8x603	5x	05558	22678	06652	2x244	93508
…n	449	458	5x	05558	46578	-	-	5x	23425	46478	-	-	-
	363	669						5x	05558	55728	09955	8x206	00568
…eis	408	670						5x	05458	00328	44758	8x404	00569
…tz	263	676	5x	45658	18588	44055	8x707	5x	05548	48428	42256	9x205	00558
…u	302	865	5x	08338	00048	44359	9x304						
…urg	434	508						00	08490	20400	47064	90307	00649
	157	501	50	05635	44425	44252	70704	5x	08338	32228	42757	8x005	00539
	334	505	50	05564	44424	44354	00008	00	47290	00040	43856	90325	00209
…enfurt	449	502	5x	08758	00078	43957	8x844	00	05690	0000x	44803	98403	00549
…nwalde o	7	429	60	02656	20566	92004	90504	40	02665	24645	94602	90309	00564
…ig	15	405	5x	72448	53678	90654	8x808	50	02754	55624	94502	70305	94038
…gsberg	20	422	5x	78338	53778	90353	8x746	5x	25555	53678	94052	8x407	04508
…el o	3	447						50	02735	57675	86202	80340	97xx8
…n	47	551	5x	05548	53628	97453	8x448	5x	05445	22578	98654	9x209	04508
…n	99	552	5x	05948	53828	99352	8x707	5x	05448	20628	04951	8x344	00548
…berg/Schl.	148	420	5x	94658	20428	04353	7x604	5x	05648	20228	03952	8x408	97528
…lau	117	411	57	03774	48628	03852	8x709	5x	05658	20528	05752	8x204	94528
…itz	256	454	54	05649	22725	06354	70506	5x	05658	26628	07455	8x207	00548
…chau	107	556											
…stok	135	555											
…annstadt	176	557	5x	05667	44634	02053	8x843	5x	72438	53678	03453	9x309	94528
…n	203	559											
…au	216	561											
…berg	330	571											

Deutschland — Heute 2 Uhr / Heute 8 Uhr

Stationen	JJJ	2 Uhr CC	wwVhN	DDFWN	PPPTT	UCapp	8 Uhr CC	wwVhN	DDFWN	PPPTT	UCapp	RR TT/SVs E
…burg-Fu	408	07	05548	18428	03454	9x704	5x	77234	16578	95401	0x827	01578
…burg/Fgh.	400						5x	74338	16578	91400	0x828	02548
	460	17	05642	20303	04304	94702	5x	72438	16478	93904	9x828	97548
…emünde o	406	00	00890	20400	02400	80302	5x	23548	18528	97750	0x748	97254
…s o	464						5x	23648	20578	97951	9x844	97364
…erland	461	5x	87443	26328	02202	7x805	5x	72328	48588	98458	0x835	04507
…land o	465	5x	05558	22588	04303	8x907	5x	62438	54968	89703	0x835	05641
…m o	401	00	05490	18500	03404	90809	5x	58355	51778	93003	8x822	04534
…en	442	00	08390	20403	04451	05905	5x	68436	20778	96801	9x824	95534
…orn	402	5x	03648	20328	05304	9x807	5x	03748	20868	97702	8x849	02008
…old	187						5x	05448	20428	-	-	-
…over	421	00	05590	22300	05801	80803	5x	04445	20378	00004	8x846	47144
…eburg	408	00	05590	20300	07153	80702	5x	47458	44408	03354	8x742	00534
	437	5x	45238	20548	07800	9x607						
	436	50	08444	22224	08801	9x704	5x	05458	22528	04801	8x844	00508
…en	407											
	049	5x	05448	15428	42753	9x806	5x	05448	18128	04952	9x805	-
…al	351	5x	42328	18478	04754	0x604	5x	08328	51628	06454	6x840	-
…furt/M.	412	5x	05448	18428	42453	9x902	5x	05445	20428	40453	9x705	22508
…rücken	441	5x	25538	42578	34654	9x903	5x	05548	46228	44453	9x808	97xxx
…berg	426	5x	74538	46498	43953	9x300	5x	08348	40478	41052	7x705	97558
…nbad	516											
…burg	219											
…ngen	443	5x	05459	20028	42453	9x703	5x	05568	00028	41553	0x704	30548
…nchshf.	444	5x	05438	46128	46857	8x903	5x	05438	00028	45456	8x903	00590
…hen	414	5x	05558	20228	44455	7x504	5x	02867	46427	43054	8x802	00578
…ruck	507	00	45490	00040	20368	80404	xx	48409	00049	20370	8x504	00734
…münde o	465	00	00790	22300	02654	90308	5x	05648	20328	00450	0x800	03465
…n	404	00	05090	20500	04352	20206	5x	05436	18528	02450	9x807	00534
	450	00	05490	22300	04254	99040	5x	08426	22408	04354	2x928	97518
	440	00	05690	18400	05550	99080	5x	05497	18507	04052	9x740	00548
…euditz	449	5x	05448	18428	08753	9x300	50	05554	46427	06053	87706	97548
	646	5x	05558	20428	40052	9x602	5x	05348	48428	04153	8x845	00568
…den	410	00	15590	20420	08853	80204	50	05663	46323	07052	80706	00548
…n	458	5x	05448	16428	44454	9x300	5x	72448	46428	-	-	-
	669	5x	05558	22628	44854	8x402	5x	05557	48327	40454	8x704	00568
…eis	670	5x	05458	00078	43359	8x203	5x	05458	00028	44955	9x624	97599
…tz	676	5x	05548	46278	43957	0x205	5x	05448	44328	43957	0x404	97588
…u	865						5x	72338	00058	45356	2x904	04588
…urg	508	07	05694	20304	46463	90802	54	02884	44325	34958	70802	00679
	501	5x	08348	44428	43657	8x207	5x	08468	42428	44456	8x204	00649
	505	00	48090	00040	45359	90003	5x	42458	00048	47064	4x207	00709
…enfurt	502	00	77390	00000	48464	90301	5x	44348	00048	49062	0x303	00679
…nwalde o	429						5x	03568	48368	04454	9x304	93254
…ig	405	5x	22647	24477	97700	8x309	50	26554	22425	04454	83309	02548
…gsberg	422	5x	02766	53678	95504	6x242	20	02755	55745	99454	70240	04548
…el o	447						80	02845	26625	95304	90344	00xx8
…n	551	5x	05058	20428	03404	8x208	00	05590	48320	05252	80209	00528
…n	552	5x	05548	22628	05454	9x205	5x	05544	22425	05952	92200	00528
…berg/Schl.	420	50	04753	22303	07354	70305	54	02754	48325	07352	80903	00548
…lau	411	5x	05658	20428	08453	7x303	00	05690	48203	09455	85300	00568
…itz	454	5x	05658	23578	40655	8x206	5x	08457	22427	44355	8x402	97568
…chau	556											
…stok	555											
…annstadt	557	5x	05658	53528	07452	8x305						
…n	559											
…au	561											
…berg	571											

Bergstationen — Gestern 14 Uhr / Gestern 19 Uhr

Stationen	Höhe m	JJJ	14 Uhr CC	wwVhN	DDFWN	PPPTT	UCapp	19 Uhr CC	wwVhN	DDFWN	PPPTT	UCapp	RRTTE
…blick	3106	503	00	04990	32504	24064	44902						
…pitze	2962	416											
…zkogel	2397	506	00	04990	28302	47557	28704	00	00990	38400	45457	20404	00559
…eekoppe	1602	428	xx	49409	55949	45454	0x945	xx	48009	64849	48957	0x306	00569
…rkogel	1577	662	00	00990	24400	27555	30207						
…berg Sch.	1493	427						xx	48009	30429	40456	0x304	00609
…ckl	1446	511	00	00840	24300	42752	50703	00	00890	32200	53856	60204	00009
…er	1214	519	50	02744	24945	64657	72903	xx	46309	22249	64059	0x205	00559
…elberg	1213	419	xx	48009	59849	02455	0x703	xx	46009	30679	44356	0x205	99549
…asgrinde	1166	561	xx	43409	22349	73756	0x904	xx	48409	48449	45356	0x805	97549
…ken	1141	418	xx	46009	57579	68055	6x204	xx	46203	59779	74755	0x209	02579
…serkuppe	923	423						xx	47009	22449	99457	9x309	04579
…sberg	915	445	xx	46409	59749	43452	0x300	xx	46409	20449	95959	0x309	00594
…er Asten	840	417	00	46009	22879	-	-	xx	47009	24449	05759	0x306	94539
…berg/Ts.	801	424	xx	46009	24479	44856	6x300						
…nit	673	397	5x	05528	59828	28756	9x903						

Bergstationen — Heute 2 Uhr / Heute 8 Uhr

Stationen	JJJ	2 Uhr CC	wwVhN	DDFWN	PPPTT	UCapp	8 Uhr CC	wwVhN	DDFWN	PPPTT	UCapp	RRTTE
…blick	503	00	00840	36300	82460	40804	00	00940	30400	82461	70300	00629
…pitze	416	00	00940	24500	95363	20702	00	00990	24500	94464	70802	00634
…zkogel	506						04	04990	28302	49464	72223	00649
…eekoppe	428	xx	49409	59849	24059	0x302	xx	49309	23649	24764	0x300	00649
…rkogel	662						5x	02847	80047	30257	7x300	00579
…berg Sch.	427						5x	494x8	20628	44056	0x802	00509
…ckl	511	00	00890	30260	44859	70305	04	04890	28202	46557	62204	00589
…er	519	xx	46409	24309	68256	0x309	xx	45409	20349	04756	0x504	04609
…elberg	419	xx	46009	30649	66057	0x302	xx	46009	28749	64357	0x806	00579
…asgrinde	561	5x	46409	42449	75555	0x809	xx	46409	48349	74454	0x805	04579
…ken	418	xx	46009	22849	72550	9x902						
…serkuppe	423	xx	46029	22379	99856	0x004						
…sberg	445	xx	46009	53879	95959	0x702	xx	46009	53449	42457	6x605	04599
…er Asten	417	xx	46009	28649	26053	0x803	xx	46009	20649	22654	2x804	005[illegible]
…berg/Ts.	424						xx	46009	48549	42456	9x704	00579
…nit	397	xx	77009	26779	24555	0x002	xx	77009	24679	27753	0x807	04568

Berichtigungen

Sämtliche Karten des „Tägl
weiteres nach der von der Z
gezeichnet. (Erlaß RLM.

Wetterlage von gestern: Mittwoch den 17. Januar 1945

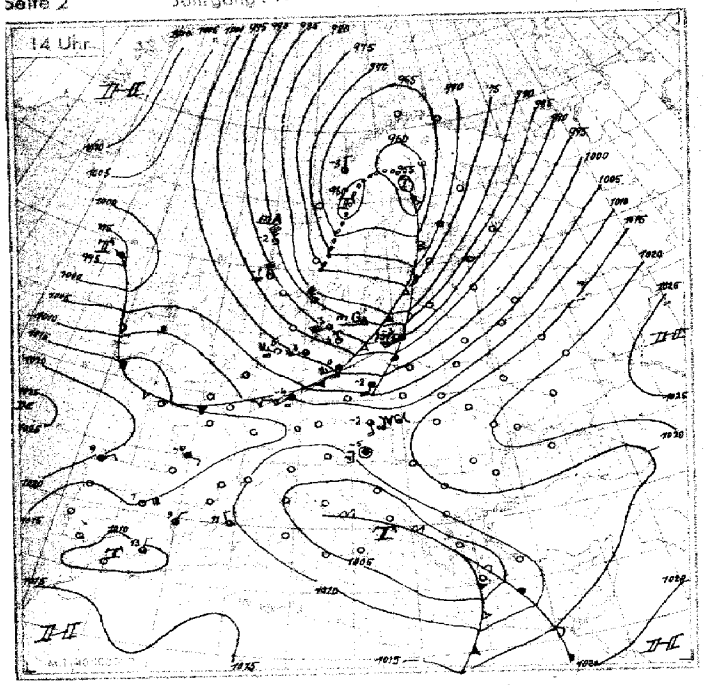

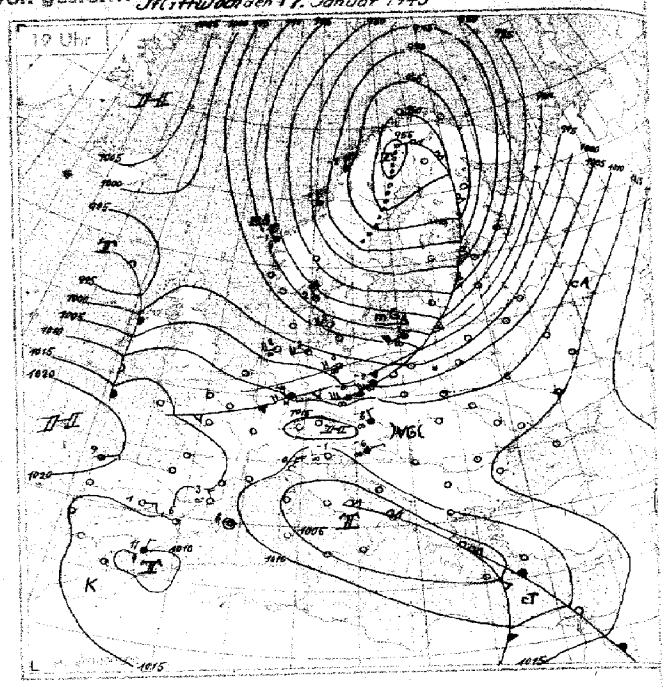

Wetterlage von heute nacht: Donnerstag, den 18. Januar 1945.

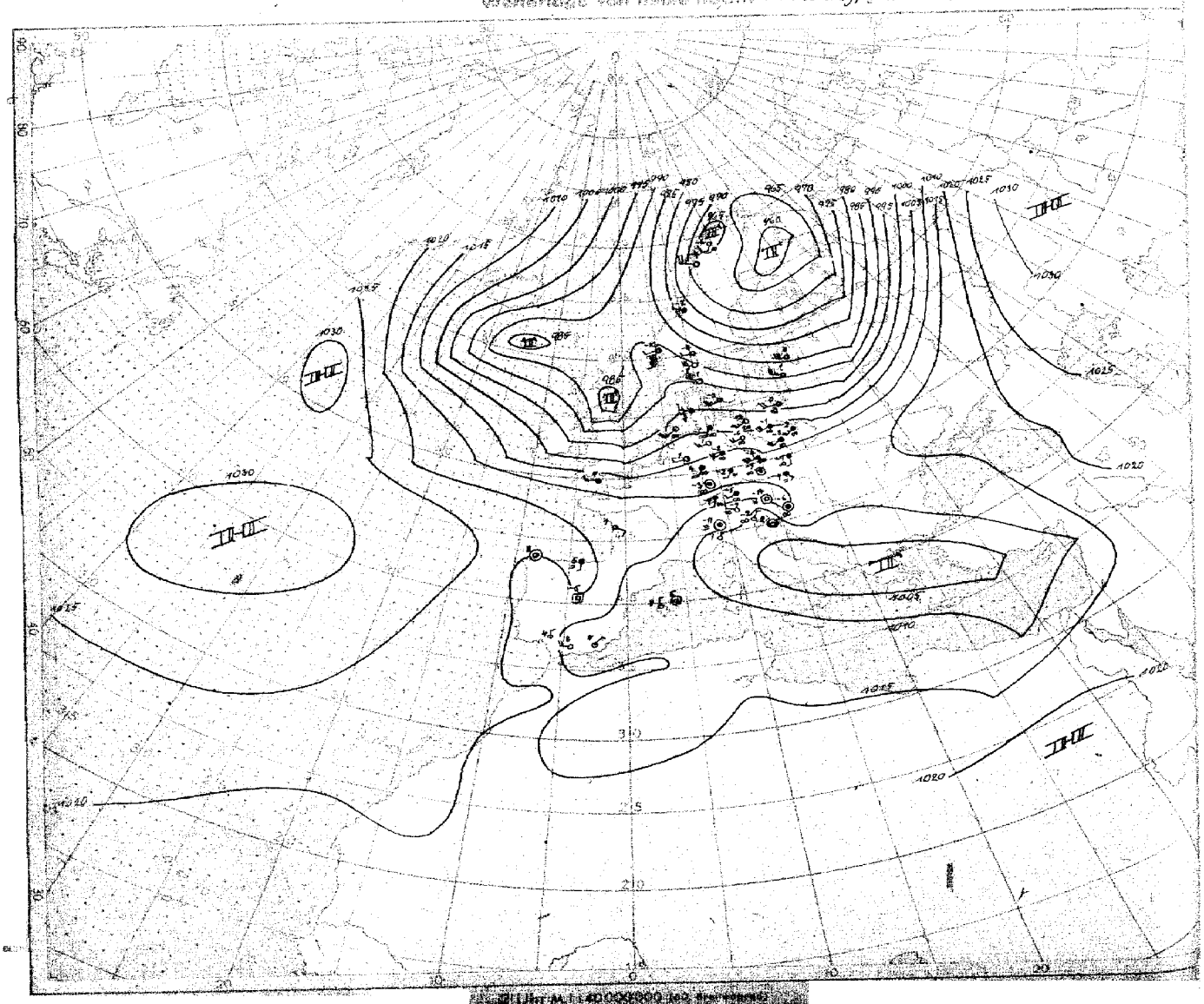

Höhen-Aufstiege

1. Teil

Donnerstag den 18. Januar 1945

heute

Datum = Uhrzeit (D.G.Z.)

Schlüssel:
Kenngruppe: I I I G G $H_e H_e E_a T_s T_s$
$Q_1 Q_2 Q_3 Q_4 E_a$ s s s G G | $H_a H_a H_a H_r H_r$ $H_r H_r H_r H_r z_e$
Q L L L L y y 9 G G
Hauptisobarenflächen: $H_a H_a T_a T_a U_a$ $H_a H_a T_a T_a U_a$ $H_a H_a T_a T_a U_a$ … $H_a H_a T_a T_a U_a$ $H_a H_a T_a T_a U_a$ $H_a H_a T_a T_a U_a$ $H_b H_b T_b T_b U_b$
Markante Punkte: $P_r P_r T T U_r$ $P_r P_r T T U_r$ …
Pseudopot. Temperatur: 9 $Q_1 Q_2 Q_3 Q_4$ $Q_5 Q_6 Q_7 Q_8 Q_9$ $Q_{10} Q_{11} Q_{12} Q_{13} Q_{14}$ III $P_i P_i$

Ort / Kennziffer / Höhe	Bardufoss 055 719	Bodö 010 4 m	Drontheim 017 53 m	Bergen 022 35 m	Kristiansand 032 21 m	Kjeller 041 188 m	Hanstholm 183 29 m	Blaavandshuk 184 15 m	Leeuwarden 018 2 m	Helder 291 52 m	Emden 154 2 m	Helgoland 465 42 m
GG	18 05	18 05	18 05	18 05	18 05	18 04	18 05	18 05	18 05	18 04	18 05	
41	-	-	-	-	-	-	-	-	-	-	-	
96	-	-	-	-	-	-	-	-	-	-	-	
225	-	-	-	-62	-	-59	-44	-	-	-60	-61	
300	-	-58	-	-58	-58	-57	-56	-59	[7] -55	-55	-53	
400	-51	-52	-	-46	-43	-46	-43	-42	[8] -40	-39	-39	
500	[8] 12-40	-40	-41	-39	-34	[5] 11-40	-32	-30	[8] 29-27	-27	[7] 31-25	
600	[7] 9-30	-33	-31	[3] 6-32	11-[illegible]	[5] 5-33	-26	-21	[8] 28-17	-17	[4] 30-16	
700	[8] 6-26	7-24	-23	[9] 4-25	8-[illegible]	[6] 6-22	-20	-16	[9] 26-8	-9	-0	
800	[9] 3-18	[9] [illegible]	-14	[8] 3-17	5-15	[5] 7-13	-12	-11	[C] 22-4	-4	-2	
900	[6] 4-9	[illegible]	-8	[8] 4-9	-7	[5] 3-8	-5	-5	[4] 20-1	+0	[8] 17-1	
950	3	-	-	-	-	0	-	-	17	-	-	
Boden	5-10	-7	-4	6-3	2-8	-1-14	10-3	11-0	13-1	16-3	11-0	
41												
96											(1567)	
225		(976)		995	(1009)	996	1016	(1016)	(1037)	1039	1044	
300	894	899		820	835	819	838	844	861	863	866	
400	616	620	(631)	636	651	637	656	660	675	677	678	
500	471	475	486	491	501	489	504	508	521	523	523	
600	346	351	362	366	374	366	376	375	390	392	391	
700	237	243	253	258	264	258	266	266	274	277	276	
800	140	146	155	162	166	160	167	166	175	175	173	
900	52	58	66	74	77	71	78	77	80	83	81	
1000	-29.3	-22.8	-15.2	-7.4	-4.2	-9.3	-4.6	-5.5	-3.4	0.0	-2.3	
41/96	-	-	-	-	-	-	-	-	-	-	-	
96/225	-	-	-	-	-	-	-	-	-	-	(524)	
225/500	-	(502)	-	505	(508)	507	511	(508)	(516)	516	520	
500/1000	499	497	501	498	505	499	509	514	525	523	526	
Markante Punkte	-	-	-	-	-	-	-	-	-	-	-	
	-	-	-	17601	-	-	25667	-	-	-	-	
	-	-	-	21641	-	-	27651	-	-	21591	-	
	-	-	-	23621	-	-	37961	-	-	22591	11581	
	-	-	-	24631	-	-	54801	-	-	24631	18591	
	-	-	-	26631	25661	-	56781	-	-	33511	23621	
	34601	-	-	33551	47861	-	63751	25681	-	46826	38921	
	36758	27591	42991	36991	53821	-	74681	47831	-	55726	45814	
	73716	33561	46951	37991	55821	21581	78641	62691	-	66628	83511	
	77719	55881	64771	56852	75671	26601	87581	65691	-	73571	88011	
	94567	92568	82621	63819	78677	54895	98021	94521	25621	74583	95021	
	95548	97569	98538	99539	99558	96565	99011	99000	00029	00049	00019	

Ort / Kennziffer / Höhe	Unterlüß 181 94 m	Swinemünde 455 10 m	Nest 366 2 m	Gotenhafen 550 16 m	Gerdauen 319 63 m	Kopenhagen 151	Nürburg 041 630 m	Essen 437 85 m	Erfurt 646 313 m	Berlin 440 57 m
GG	18 06	18 05	18 06	18 04	18 05	18 05	18 05		18 05	18 05
41	-	-	-	-	-	-	-		-	-
96	-	-	-	-	-	-	-		-	-
225	-	-67	-66	-64	-59	-62	-64		-64	-65
300	-54	-57	-56	-56	-57	-55	-52		-56	-55
400	-40	-40	[5] -40	-42	[5] -43	-40	-39		-40	[6] -40
500	[7] 32-27	-29	[5] 26-29	22-31	[5] 22-32	[8] 28-29	[6] 28-27		[8] 30-27	[8] 28-28
600	[8] 29-17	-23	[5] 19-22	[5] 16-26	[4] 14-26	[8] 14-27	[7] 27-17		[8] 25-19	[8] 24-19
700	25-10	-16	[5] 10-19	[2] 4-19	[7] 11-19	[7] 12-19	[8] 24-9		[4] 23-10	[7] 19-13
800	-7	-10	[6] 11-10	[7] 10-12	[7] 10-11	[7] 12-11	[9] 21-5		[8] 16-7	[0] 12-10
900	-3	-4	[7] 10-4	[0] -5	[0] 10-6	[8] 12-4	[0] 17-1		[8] 10-5	[0] 11-5
950	-	-	11	-	11	12	7		7	8
Boden	10-1	7-2	4-4	9-2	9-3	10-3	7-4		5-6	4-4
41	-	-	-	-	-	-	-		-	-
96	-	-	-	-	(1543)	-	-		-	-
225	(1040)	1027	1026	1018	1019	1024	1049		1041	1036
300	863	854	852	844	843	849	872		865	861
400	677	668	667	666	660	663	684		679	674
500	523	515	514	508	509	509	530		526	521
600	391	385	384	380	381	381	399		395	390
700	276	274	273	269	270	270	284		280	276
800	174	174	173	171	171	171	181		178	176
900	84	84	83	81	81	81	90		88	86
1000	1.2	1.9	1.3	-0.7	-0.8	-1.5	7.5		7.1	4.7
41/96	-	-	-	-	-	-	-		-	-
96/225	-	-	-	-	(524)	-	-		-	-
225/500	517	513	512	510	511	515	519		513	514
500/1000	522	513	513	509	509	511	523		519	517
Markante Punkte	-	-	-	-	-	-	-		-	-
	-	21671	-	-	-	-	-		-	-
	23651	23671	-	-	-	-	-		-	-
	36961	47821	-	-	-	-	-		-	-
	46826	55751	24661	-	-	-	-		23641	-
	54728	57761	26631	21631	14591	-	-		25631	-
	57629	62701	56795	25641	26621	-	-		54738	-
	76571	67701	69705	28611	33541	20601	-		75566	-
	79571	84561	79605	47831	99636	25641	20661		78566	19671
	81571	91531	81606	52818	85599	53768	24631		81599	25641
	82571	95537	95538	67722	97519	94518	75558		88558	69637
	99020	00516	00535	00000	99509	00008	95540		97559	02539

Ort / Kennziffer / Höhe	Litzmannstadt 557 170 m	Krakau 551 216 m	Saalfeld 561	Bromberg 340	Freiburg 580	Reichenbach 585	München 414 526 m	Pilsen 466 366 m	Wien 501 157 m	Klagenfurt 402 464 m	Szegedin 020
GG			18 05	18 06	18 05	18 05		18 06		18 05	18 05
41			-	-	-	-		-		-	-
96			-	-	-	-		-		-	-
225			-67	-	-64	-66		-63		-64	-65
300			-56	-	-53	-51		-54		-46	-53
400			-41	-41	[5] -38	-36		[4] -39		-34	[7] -38
500			[9] 28-28	-29	[3] 30-25	[6] 33-24		[6] 29-27		[4] 32-24	[6] 30-26
600			[4] 26-18	-24	[3] 27-16	[8] 32-13		[4] 29-16		[3] 16-15	[3] 28-17
700			[0] 24-11	-19	[3] 26-6	[6] 28-7		[4] 27-8		[3] 22-9	[4] 27-9
800			[8] 23-4	-12	[9] 16-6	[0] 21-6		[8] 18-5		15-6	[0] 19-6
900			[4] 17-1	-7	[0] 17-1	[8] 13-4		[4] 4-5		[5] 2-9	[9] 14-3
950			10	-	-	-		10		-	7
Boden			11-0	10-2	10-4	6-7		6-4		8-20	7-4
41			-	-	-	-		-		-	-
96			-	-	-	(1576)		-		-	-
225			1037	-	1055	1060		1049		1058	1047
300			863	-	879	882		872		880	871
400			678	667	690	691		685		689	683
500			525	515	536	536		531		533	528
600			394	386	403	402		399		401	396
700			279	274	197	286		283		285	281
800			177	175	185	184		182		183	179
900			86	86	93	92		91		93	88
1000			3.1	4.2	11.1	11.3		8.6		14.3	6.4
41/96			-	-	-	-		-		-	-
96/225			-	-	-	516		-		-	-
225/500			512	-	520	522		518		525	519
500/1000			522	510	524	524		522		519	522
Markante Punkte			-	-	-	-		-		-	-
			-	-	-	-		-		-	-
			-	-	-	-		-		-	-
			-	-	-	11661		-		-	-
			-	-	-	20667		20631		-	-
			-	40911	20651	15601		21641		-	-
			-	43881	24631	36901		14621		19671	-
			23671	54751	66603	17901		72577		27661	22661
			28601	57771	75545	74600		75609		42831	77560
			91509	64591	78559	88518		86538		56683	81570
			94529	87571	69529	82569		95530		86554	94559
			00060	00519	24526	94569		97540		95657	97539

Aufstiege mit Positionsangaben

Länge und Breite

Datum = Uhrzeit (D.G.Z.)

Ort / Kennziffer / Höhe	Mailand 302 110 m	Venedig 312 10 m	Vicenza 732	Kanea 737	Parma 304	W..dau 473	Kitzingen 747	50 N 07 E	50 N 07 E	50 N 22 E
GG	18 03	18 05		17 05	17 10	15 04	18 47	18 07	17 18	17 15
41	-	-		-	-	-	-	-	-	-
96	-	-		-	-	-	-	-	-	-
225	-53	-62		-55	-53	-58	-	-	-66	-
300	-44	-52		-46	-51	-54	-	-	-58	-54
400	-34	-36		4-31	-37	-49	-	-30	-40	-40
500	[5] 35-23	[3] 32-34		[0] 34-12	-24	-39	[5] 30-26	-26	-27	-22
600	[4] 33-22	[3] 29-15		-10	-15	[2] 8-30	29-15	-17	-27	-23
700	[5] 26-7	[5] 24-8		[8] 35-4	-9	[illegible]-22	26-8	-9	-9	-18
800	[5] 34-1	[4] 19-4		[7] 34+4	-7	[illegible]-14	[9] 17-7	-5	-6	-7
900	[9] 16+0	+1		[6] 24+9	-4	-6	[7] 15-1	-3	-7	-2
950	10	-		17	-	-	9	-	-	-
Boden	-1-11	4-30		8+10	9-3	8-6	4-3	8	4	17
41	-	-		-	-	-	-	-	-	-
96	-	-		-	-	-	-	-	-	-
225	1070	1061		1083	1051	1034	-	-	1064	-
300	884	879		900	875	822	-	-	870	839
400	692	690		700	684	639	-	685	690	652
500	536	534		547	523	493	533	531	531	500
600	402	409		417	395	368	401	395	390	373
700	285	286		293	250	259	285	284	284	259
800	182	182		194	178	167	183	182	182	157
900	90	90		93	87	72	91	101	92	60
1000	8.1	7.0		4.8	4.6	-18.1	9.4	10.4	11.0	-15.2
41/96	-	-		-	-	-	-	-	-	-
96/225	-	-		-	-	-	-	-	-	-
225/500	534	526		536	528	502	-	-	533	-
500/1000	517	517		545	509	501	514	511	520	515
Markante Punkte	-	-		-	-	-	-	-	-	-
	-	-		-	-	-	-	-	-	-
	-	-		-	-	-	-	-	-	-
	-	21642		19047	-	-	-	-	19651	-
	-	42822		33920	-	-	-	-	27651	-
	-	44813		46722	-	28551	-	-	44841	-
	-	55691		53642	-	37521	42985	-	62651	30541
	45941	63634		56615	20581	54861	74546	-	76591	41861
	66655	75552		74530	56581	64785	78690	32541	82552	45871
	85316	86019		92118	96161	98652	92507	51741	87554	53201
	93547	98521		96119	85543	84629	94580	89514	95591	68641
	99592	01544		00129	99519	99066	99528	98556	98558	99524

Flugzeugaufstiege

Ort / Kennziffer / Höhe	heute: Lindenberg 435 122 m	heute: München 414	heute: Wien 501	gestern: Kitzingen 717	gestern: Lindenberg 435 122 m	gestern: Neuruppin 214	gestern: Hamburg 403
GG	18 06	18 07	18 09	17 16	17 11	17 15	17 15
41	-	-	-	-	-	-	-
96	-	-	-	-	-	-	-
225	-	-	-	-	-	-	-
300	-	-	-	-	-	-	-
400	-	-	-	-	-	-	6-37
500	-	[6] 28-18	-	[5] 34-13	-	[4] 30-16	[2] 27-22
600	6-18	[5] 26-17	[4] 27-17	[6] 31-14	-	[1] 32-18	[3] 22-19
700	4-12	[7] 25-9	[5] 23-10	[5] 18-7	[8] 27-9	[1] 13-14	[4] 13-16
800	8-10	[4] 26-8	[0] 28-8	[0] 12-5	[0] 22-6	[6] 14-10	[0] 12-9
900	9-4	[7] 13-2	[9] 13-4	[0] 12-4	[0] 19-1	[9] 11-4	[4] 13-2
950	10	6	8	6	6	11	14
Boden	4-5	4-7	4-8	3-5	5-6	11-1	12-0
41	-	-	-	-	-	-	-
96	-	-	-	-	-	-	-
225	-	-	-	-	-	-	-
300	-	-	-	-	-	-	(860)
400	-	-	-	-	-	-	672
500	-	531	(530)	534	-	508	517
600	392	399	399	400	-	386	387
700	278	284	283	284	276	273	274
800	178	183	183	182	174	173	174
900	87	92	92	90	83	83	83
1000	5.0	10.4	10.5	8.7	4.0	0.7	0.0
41/96	-	-	-	-	-	-	-
96/225	-	-	-	-	-	-	-
225/500	-	-	-	-	-	-	-
500/1000	-	519	520	525	-	519	517
Markante Punkte	-	-	-	-	-	-	-
	59646	-	-	-	-	-	-
	60686	-	54544	-	-	-	-
	70696	-	69594	-	-	59762	-
	74593	-	71635	-	-	57692	-
	76693	-	95620	-	-	65662	34973
	78603	-	18157	48755	-	66662	52768
	80698	51765	83550	71567	69607	77612	54753
	84577	72599	87540	73593	79599	78613	64662
	92528	74610	91534	85570	72600	79684	68674
	99529	92006	97547	92570	93569	83599	89838
	99519	35518	04569	99549	99538	00029	00038

717.47 Kitzingen: [illegible]

425.06 Lindenberg: Drachenaufstieg: [illegible]

501.02 Wien: [illegible]

717.46 Kitzingen: [illegible]

403.17 Hamburg: [illegible]

Karten vom Frühtermin

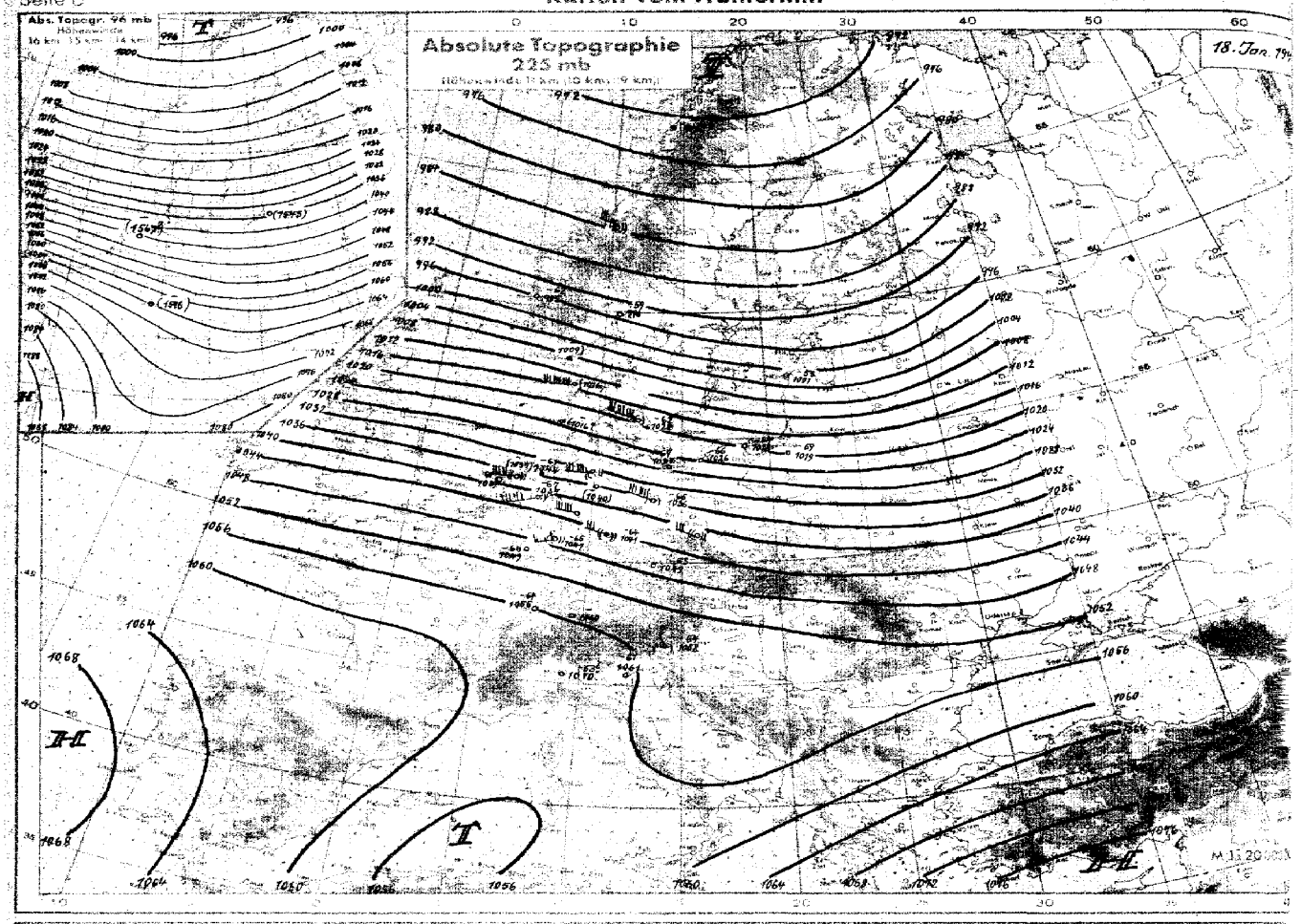

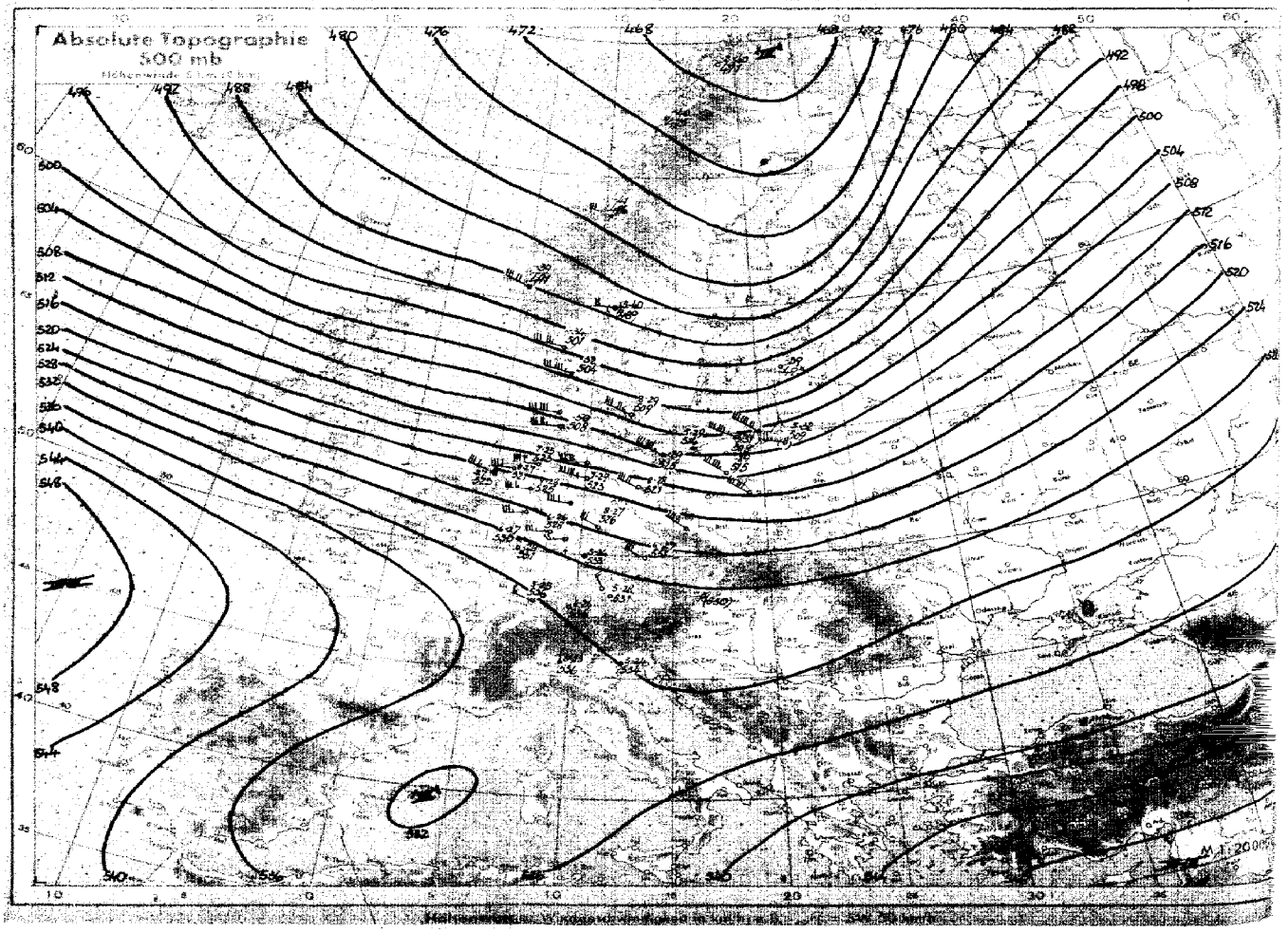

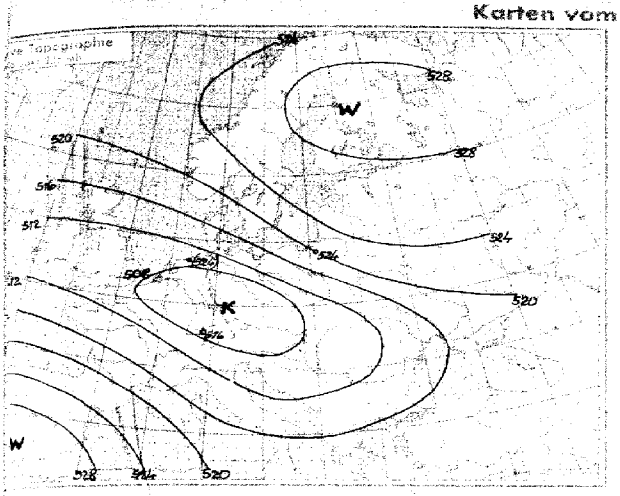

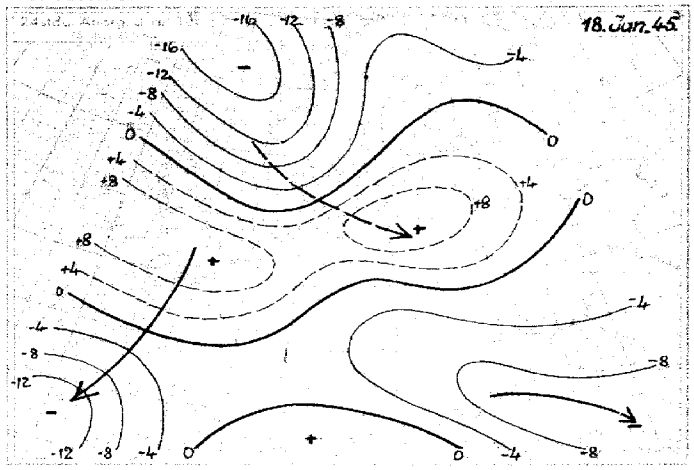

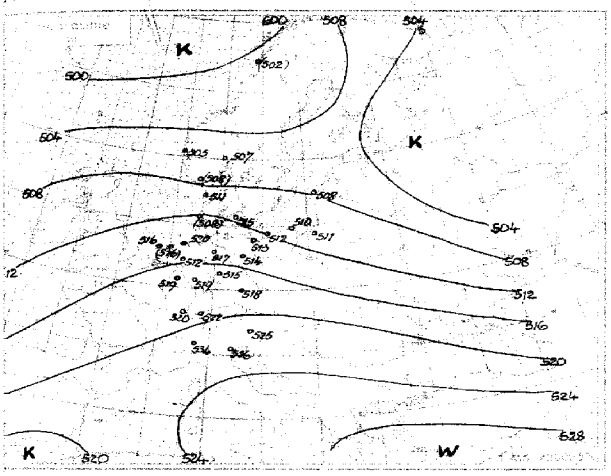

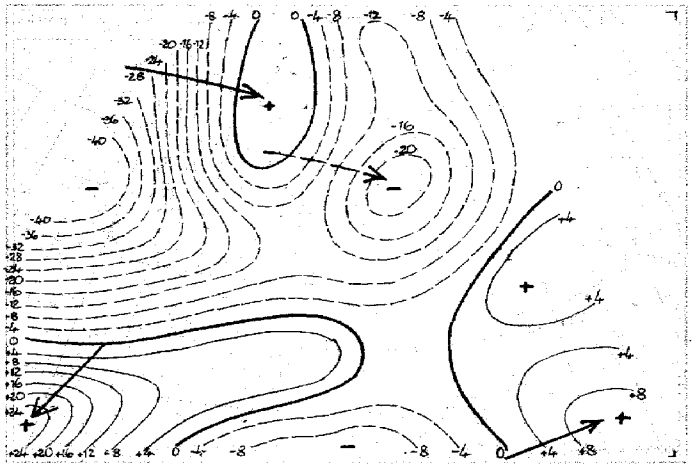

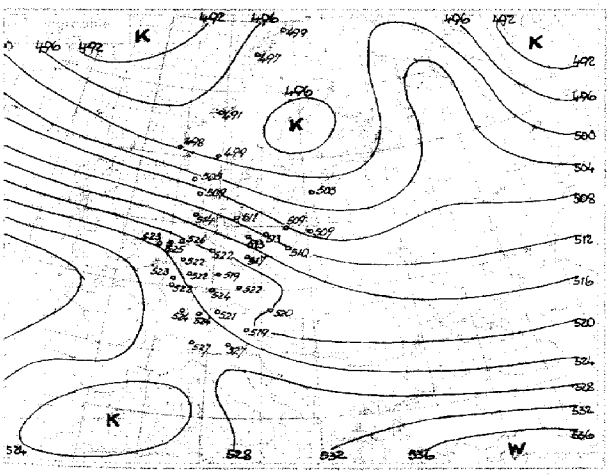

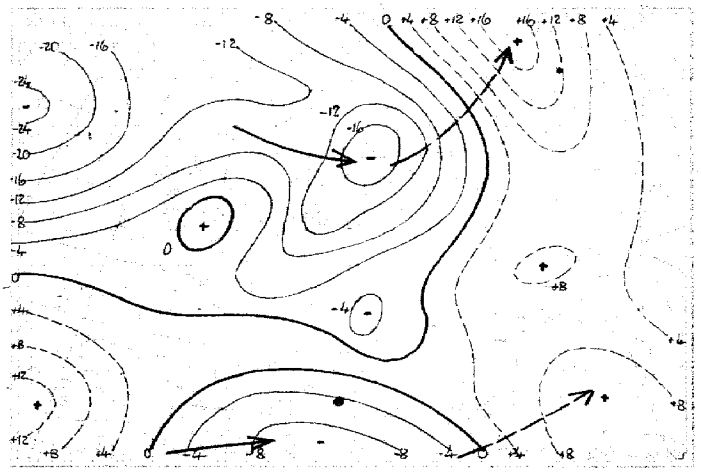

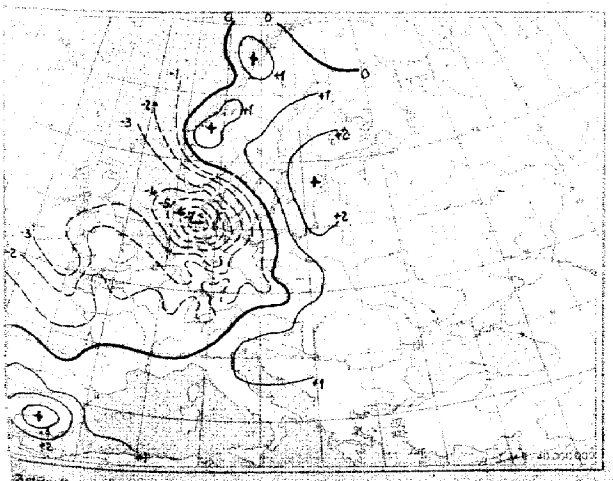

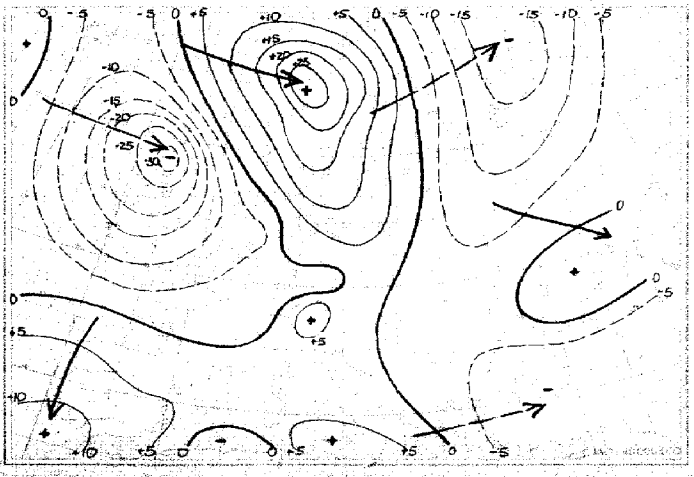

3stündige Bodendruckänderung seit heute 5 Uhr in Millibar

24stündige Bodendruckänderung seit gestern 8 Uhr in Millibar

Nr. 48

Höhen-Aufstiege
2. Teil

Donnerstag den 18. Januar

Vortag

yy = Datum
G₁G₂ = Uhrzeit (D.G.Z.)

Oberer Teil: $\overset{U}{QQ}$TT = Relative Feuchte in 10%, darunter Pseudopot. Temperatur in °C und wahre Temp. (°C) an den Hauptisobarenflächen.
Mittlerer Teil: $H_a H_a H_a$ = Höhen der Hauptisobarenflächen in den Dekametern. $H_r H_r H_r$ = Abstand zwischen 500 u. 1000, 225 u. 500, 96 u. 225, 41 u. 96 mb-Fläche.
Unterer Teil: $P_1 P_1 T T U_1$ = Druck, Temperatur und Feuchte an den markanten Punkten.
Klammern zeigen an, daß der Wert durch Verlängerung der Zustandskurve ergänzt ist.

	Ort (Kennziffer, Höhe)	Tromsö 008 102 m	Bodö 010 5 m	Bergen 022 35 m	Kjeller 041 188 m	Hanstholm 180 29 m	Guernsey 168 53 m	Leeuwarden 010 2 m	Helder 291 52 m	Emden 154 2 m	Unterlüß 181 94 m	Swinemünde 455 10 m	Nest 286 2 m	Gerdauen 319 63 m	Hörburg 041 620 m
	yyG₁G₂			17 17	17 14	17 17		17 18	17 17	17 16	17 16	17 16		17 17	17 17
QQTT	41			-	-	-		-	-	-	-	-		-	-
QQTT	96			-	-	-		-	-9	-34	-	-		-	-
QQTT	225			-	-59	-62		-	-66	7-62	-60	-63		-64	-
QQTT	300			-56	-60	-55		4-57	-52	-52	-53	-53		-50	-57
QQTT	400			-4?	-44	-44		4-42	-39	-38	-35	-33		5-36	-41
QQTT	500			-43	[4] 12-39	16-36		[4] 25-30	-26	30-28	[6] 22-24	25-29		[8] 32-25	[5] 25-29
QQTT	600			[4] 6-12	[3] 7-17	[9] 11-20		[6] 24-18	-14	[3] 25-17	[4] 28-16	[3] 26-24		[9] 12-17	[5] 26-19
QQTT	700			[8] 5-23	[8] 6-20	[9] 9-19		[6] 13-16	-21	[5] 17-21	[3] 23-16	12-16		[7] 22-11	[9] 23-12
QQTT	800			[9] 4-27	[4] 7-12	7-12		[8] 10-12	-8	-9	-9	-8		[5] 17-6	[9] 19-6
QQTT	900			[9] 5-9	[5] 5-5	15-6		[8] 10-5	-1	[9] 16-2	-2	[0] 14-2		[0] 6-8	[9] 10-5
QQ	950			5	5	12		11	-	-	-	14		8	6
QQT₁T₁	Boden			7-2	6-11	10-4		12+0	+3	12+0	13+0	10-3		0-5	6-6
HaHaHa	41			-	-	-		-	-	-	-	-		-	-
HaHaHa	96			-	-	(1529)		-	-	1542	-	-		-	-
HaHaHa	225			(997)	1041	1010		(1027)	1048	1045	1034	1030		1038	-
HaHaHa	300			838	843	835		854	892	867	856	853		840	862
HaHaHa	400			636	633	640		670	684	678	677	665		669	672
HaHaHa	500			490	486	500		518	530	523	520	531		512	529
HaHaHa	600			366	364	374		388	387	392	382	382		381	398
HaHaHa	700			258	252	264		274	282	277	274	270		276	283
HaHaHa	800			161	154	165		175	181	177	174	170		165	181
HaHaHa	900			83	64	76		85	92	86	83	79		75	90
HaHaHa	1000			-8.4	-17.0	-6.8		3.2	6.7	2.8	0.2	-3.5		-5.9	8.6
HrHr	41/96			-	-	-		-	-	-	-	-		-	-
HrHr	96/225			-	-	(519)		-	-	514	-	-		-	-
HrHr	225/500			(507)	505	511		(509)	518	522	524	509		525	-
HrHr	500/1000			482	503	506		515	524	520	520	515		519	521
P₁P₁TTU₁	Markante Punkte			-	-	-		-	-	-	-	-		-	-
				-	-	-		-	-	-	18631	-		-	-
				-	-	-		-	-	09601	21601	-		-	-
				-	-	-		-	-	20651	22601	21611		-	-
				-	-	-		-	-	47581	41825	25601		20641	-
				25571	-	16631		-	-	35951	45782	27581		37891	-
				26571	-	16591		-	-	38911	58676	47801		45098	-
				35551	-	26621		-	-	63452	63651	56741		68653	-
				58501	48544	51531		-	-	77681	66657	64725		75588	30571
				53882	55551	39951		26641	-	82581	69673	84561		85558	77558
				83659	93555	55844		65646	16581	99041	75624	84560		95569	81569
				49549	95555	49627		60038	01059	00029	99028	99027		96549	95559

	Ort (Kennziffer, Höhe)	Siegen 020	Kopenhagen 484	Erfurt 646 313 m	Berlin 440 52 m	Litzmannstadt 557 170 m	Krakau 561 216 m	Windau 011	Freiburg 380	Reichenbach 595	Reichenbach 595	Wien 401 157 m	Klagenfurt 502 464 m	Budapest 542 472 m	Mailand 302 110 m	Venedig 312 10 m	Vicenza 752	Helgoland 465	Bromberg 340	Re…
	yyG₁G₂		17 17	17 17	17 17			17 16	17 17	17 05	17 17		17 17		17 17	17 16		17 10	[illegible]	17
QQTT	41		-	-	-			-	-	-	-		-		-	-		-	-	-
QQTT	96		-	-	-			-	-	-	-		-		-	-		-55	-	-
QQTT	225		-58	-	-64			-54	-63	-64	-65		-		-63	-62		-58	-5?	[illegible]
QQTT	300		-54	-54	-52			-51	-52	-50	-50		-		-51	-52		-54	-53	[illegible]
QQTT	400		-42	6-36	5-36			-45	-36	-35	-35		-		-35	-35		-36	[illegible]	[illegible]
QQTT	500		[4] 34-35	[4] 34-26	[6] 32-26			-36	[4] 30-25	[6] 35-23	[5] 34-23		32		[3] 33-23	[2] 33-23		29-24	[illegible]	[illegible]
QQTT	600		[5] 12-27	[4] 30-15	[5] 26-17			-23	[5] 28-15	[5] 32-13	[5] 33-12		29		[3] 30-13	[2] 30-12		13-17	[illegible]	[illegible]
QQTT	700		[5] 13-17	[9] 29-12	[4] 16-15			4-18	[6] 35-8	[4] 30-2	[5] 29-6		25		[4] 29-6	-6		17-11	[illegible]	[illegible]
QQTT	800		[5] 12-9	[9] 20-6	[8] 14-9			-10	[9] 16-8	[5] 25-1	[9] 18-6		21		[5] 27+1	-2		9-9	-8	[illegible]
QQTT	900		[8] 11-2	[9] 16-2	[6] 12-4			-4	[9] 24-5	[9] 11-7	[8] 9-6		3		[7] 29+0	+0		[9] 12-2	[illegible]	[illegible]
QQ	950		14	10	11			-	-	-	-		-		11	9		13	-	[illegible]
QQT₁T₁	Boden		13-2	7-5	10-1			12-1	4-8	2-9	4-9		3-13		9-3	8-4		14-2	9-4	15
HaHaHa	41		-	-	-			-	-	-	-		-		-	-		(2392)	-	-
HaHaHa	96		(1549)	-	-			-	-	(1580)	-		-		-	(1597)		1573	-	-
HaHaHa	225		1027	(1052)	1043			1008	1065	1064	1067		1057		1059	1058		1040	1022	[illegible]
HaHaHa	300		842	873	865			826	879	885	883		879		887	880		862	854	[illegible]
HaHaHa	400		656	683	676			640	690	694	692		690		701	691		673	667	[illegible]
HaHaHa	500		535	528	520			491	534	539	536		534		535	535		519	515	[illegible]
HaHaHa	600		378	395	388			365	401	403	402		406		401	402		385	384	[illegible]
HaHaHa	700		267	280	274			254	286	286	285		284		284	285		270	270	[illegible]
HaHaHa	800		167	179	174			155	184	182	183		181		180	187		169	170	[illegible]
HaHaHa	900		77	87	84			65	93	90	92		90		88	88		79	80	[illegible]
HaHaHa	1000		-6.1	5.4	2.2			-17.6	11.5	9.2	11.2		9.2		5.9	5.6		-6.6	-1.3	[illegible]
HrHr	41/96		-	-	-			-	-	-	-		-		-	-		(539)	-	-
HrHr	96/225		(524)	-	-			-	-	(516)	-		-		-	(518)		532	-	-
HrHr	225/500		516	(524)	523			516	531	526	525		514		525	523		524	509	[illegible]
HrHr	500/1000		511	522	519			509	522	528	524		525		529	529		522	516	[illegible]
P₁P₁TTU₁	Markante Punkte		-	-	-			-	-	-	-		-		-	-		07511	-	-
			-	-	-			-	-	-	-		-		-	-		11521	-	-
			-	-	-			-	-	-	22659		-		-	-		18591	-	-
			-	26561	-			-	21642	-	45791		-		-	-		18521	-	-
			-	39875	-			-	24621	-	53692		-		-	15601		37961	-	-
			-	45837	-			-	27541	20621	64625		-		-	17631		43811	-	[illegible]
			-	53706	-			17581	46778	38634	63637		-		-	22631		47281	-	[illegible]
			42591	69618	47681			24531	75577	76564	74556		27571		-	44806		49781	-	[illegible]
			45601	72630	20571			35991	78598	92516	75596		36971		24641	43602		53712	67951	[illegible]
			20551	82542	26601			46901	89509	86607	88525		84515		84527	85001		58671	82561	[illegible]
			45897	51550	84655			84571	92570	91560	91580		88587		91558	95544		64647	84591	[illegible]
			99028	99588	99049			98028	94579	94590	94579		96596		99508	00017		99047	99534	[illegible]

Höhenwinde

yy = Datum
G₂G₂ = Uhrzeit (D.G.Z.)

Pi = Art der Messung C = Wolkenart Ep = Durchführung der Messung HgHg = Gipfelhöhe PiPi = Art der Messung

HpHp = Mittlere Höhe über NN
DpDp = Windrichtung (N = 36)
vp = Windgeschwindigkeit in Stufen (m/sec)

Ort	Bardufoss 739	Tromsö 008	Bodö 010	Bodö 010	Drontheim 017	Drontheim 017	Bergen 022	Bergen 022	Kristiansand 032	Kristiansand 032	Uetersen 487	Kopenhagen 187	Kjeller 041	Kjeller 041
yyG₂G₂	18 05				18 05		18 05		18 05	17 05	17 06	18 05	18 04	17 16
Pi C Ep HgHg oder PiPi	44				77		77		77	18249	77	44	44	44
27 km														
21														
16														
13														
11														
9					29 60		9.5 28 180					10.5 29 180		
7					30 50		29 150		28 160		6.5 29 150	29 180		
5.5					29 60		29 150		28 110	30 30	29 150	29 140		
4					29 50		30 80		29 90	31 70	28 110	28 130	27 40	
3					36 40		27 60		29 80	31 70	29 100	28 70	30 30	
2	3.9 27 50				31 40		29 40		28 80	31 70	30 90	28 60	33 60	1.4 32 60
1.3	21 20				32 40		29 40		28 60	31 70	30 70	28 50	32 50	32 70
0.8	16 20				30 40		28 40		30 60	30 60	30 60	28 50	30 40	30 100
0.3	14 20				26 40		25 40		27 50	29 50	29 40	27 40	25 50	30 50

Ort	Kopenhagen 181	Hanstholm 183	Hanstholm 183	Blaavandshuk 184	Blaavandshuk 184	Leeuwarden 010	Leeuwarden 010	Helder 291	Helder 291	Uetersen 487	Emden 154	Emden 154	Wunstorf 176	Wunstorf 176	Unterlüß 181	Unterlüß 181	Wesendorf 188	Russfeld 667	…
yyG₂G₂	17 17	17 17	17 44	18 05		18 06	17 18	18 04	17 17	18 06	17 16	18 05	18 06	17 16				18 03	18 0?
Pi C Ep HgHg oder PiPi	44	88	18642	88		99	77	88	86880	77	77	77	80702	80850				99	8077?
27 km																			
21																			
16																			
13																			
11																		10.5 26 110	
9	29 170	8.5 30 240				27 100	8.5 30 150		30 110	8.3 28 130		8.8 27 150	27 130					26 110	27 …
7	28 150	30 170		6.5 27 110		27 100	30 140		5.5 30 100	28 110	10.5 29 140	27 110	26 90					26 80	27 …
5.5	29 90	30 130		27 120		27 80	30 130	7.8 29 100	4.5 29 120	28 100	29 120	27 80	27 80					27 90	27 …
4	30 90	29 110	3.8 31 90	26 90		27 90	30 110	29 110	3.8 30 90	27 100	30 110	27 90	27 90	30 80				28 90	27 …
3	30 70	29 110	10 100	23 70		25 90	30 100	27 90	31 60	27 80	30 80	26 90	26 100	30 80				27 80	
2	31 80	29 100	31 80	22 50		25 90	30 70	26 100	30 40	26 70	30 50	26 40	26 120	29 70				27 70	
1.3	31 80	29 100	31 80	21 40		26 90	30 40	27 100	30 40	25 80	29 50	26 100	23 90	29 60				27 80	
0.8	31 90	29 80	32 40	29 40		25 90	30 40	26 100	30 40	24 70	29 40	25 90	23 70	29 40				25 100	23 80
0.3	30 80	31 90	32 50	18 30		27 80	29 50	23 70	30 30	23 40	29 40	22 90	23 90	29 30				22 70	18 30

Ort	[illegible] 404	[illegible] 484	[illegible] 407	Bach… 431	Helgoland 465	Jürgenfelde 300	Brüsterort 305	Brüsterort 305	Wilna 178	Heiligenbeil 312	Gerdauen 319	Gerdauen 319	Danzig 405	Bromberg 340
yyG₂G₂	18 05	17 47	17 17		17 18		18 06		18 04		18 05			17 16
Pi C Ep HgHg oder PiPi	80260	77768	22142		26960		86788		70660		77			
27 km														
21														
16														
13														
11														
9							9.4 29 150							28 170
7	5.7 30 150	6.9 30 150					30 150							26 140
5.5	27 100	30 140			4.8 30 130		29 140		30 90					26 140
4	26 90	30 130	30 50		30 90		29 120		30 90		28 50			27 110
3	24 50	29 60	30 50		29 80		28 80		29 80		28 50			27 100
2	31 90	29 80	31 50		30 90		28 80		28 70		28 40			28 90
1.3	19 50	29 40	31 40		30 60		-		27 80		28 40			28 80
0.8	19 50	30 60	31 50		31 40		30 80		28 110		26 60			28 80
0.3	21 30	30 60	30 40		30 30		0.3 26 50		28 140		26 40			26 60

Ort	Gotenhafen 550	Gotenhafen 550	Bromberg 340	Elbing 371	Bonn 022	Nürburg 041	Münster 067	Kassel 351	Gießen 363	Gießen 363	Essen 437	Roesfeld 064	Siegen 020	Siegen 020	Sorau 230	Sorau 230	Guben 239	Stargard 249	Stargard 249
yyG₂G₂	18 04	17 17	18 06	17 15					18 04	17 16	18 07	17 16	18 05	17 17	18 05	17 17		18 05	
Pi C Ep HgHg oder PiPi	77	78862	99	21 168					80276	80480	84188	99	88	80220	80699	86617		8068?	
27 km																			
21																			
16																			
13																			
11									10.8 27 90			10.5 30 120		29 110		10.9 36 80			
9	8.4 29 100								27 70	7.7 25 100	8.4 26 90	29 130		29 90	29 60	26 120		8.2 29 130	
7	29 150		6.4 30 120	6.4 25 20					26 60	6.7 28 90	27 80	29 200	26 60	29 80	29 80	32 80		29 130	
5.5	29 150	26 160	30 150	27 10					28 50	29 90	26 70	30 100	26 70	29 90	29 90	30 90		29 120	
4	29 110	27 120	3.8 28 80	27 30					29 50	30 90	26 80	30 90	27 70	-	29 90	29 30		29 0?	
3	30 100	29 90	29 80	31 10					28 60	30 70	26 80	31 80	27 80	2.7 30 70	29 70	30 60		28 50	
2	30 90	28 90	29 60	22 10					29 40	29 50	26 80	29 50	27 90	-	28 50	29 60		27 50	
1.3	29 80	27 90	29 60	27 40					-	-	26 80	30 40	24 40	-	27 60	24 80		27 60	
0.8	28 60	28 100	27 40	34 30					0.7 26 40	0.5 28 30	-	30 40	27 30	31 30	26 40	25 60		17 60	
0.3	27 30	27 90	25 30	34 30					[illegible]	[illegible]	[illegible]	[illegible]	[illegible]	[illegible]	[illegible]	[illegible]		22 30	

...ten ab 1.1.1940 bis auf ...pe verbreiteten Analyse ...om 21.12.1939).

Wetterlage von heute morgen: *Donnerstag, den 18. Januar 1945.* Seite 3

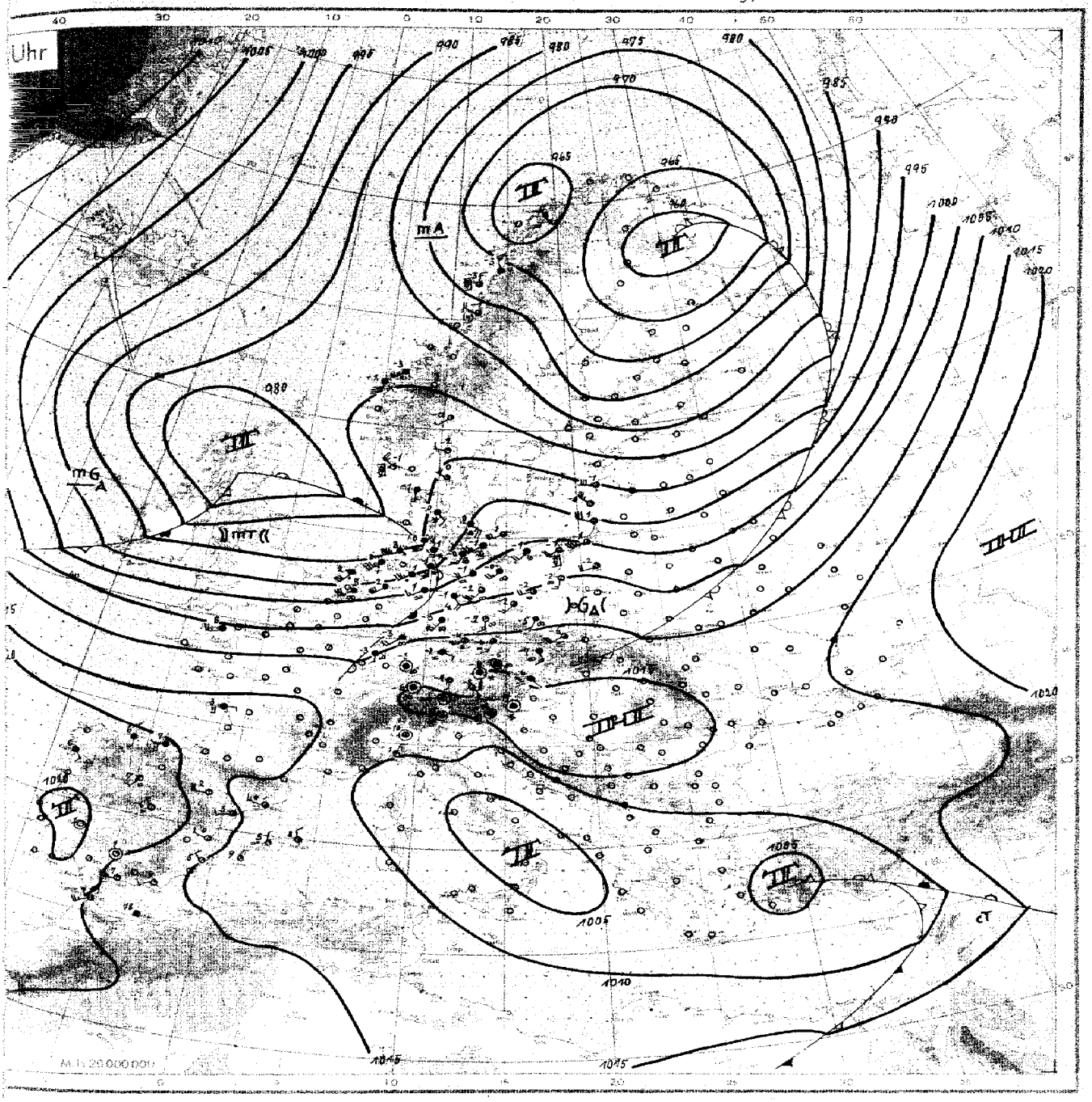

Wetterübersicht

Donnerstag, den 18. Januar 1945

Die Frontalzone über dem nördlichen West- und Mitteleuropa hat sich ...eränderter Stärke erhalten. In ihr herrschen in einer Breite von über 500 km ...hen der südlichen Nordsee und Westnorwegen in der oberen Troposphäre ...dstärken von 150 bis maximal 220 km/h. Während die Verlagerung der ...ndruckänderungsgebiete noch eine leicht zyklonale Krümmung zeigt, weist die ...ung der 225 mb-Fläche bei fast durchgehendem Druckfall eine einheitliche ...egung auf.

Der gestern mit einem Kerndruck von unter 950 mb im Raum Dront... gelegene Sturmwirbel ist unter Beibehaltung seiner nach Norden gerichte... Bewegungskomponente bei geringer Auffüllung nach Lappland gewandert. ...seiner Rückseite kam es bei labiler Schichtung in Norwegen zu verbrei... Schneeschauern und bei stürmischen Winden zu starken Schneeverwe...en. Die Kaltfront ist mit Abkühlungsbeträgen in der freien Atmosphäre bis ...9 in den Nachmittagsstunden über Kurland hinweggezogen und liegt heu...erfs tief in Rußland. Ihr südliches Ende, stark nach Westen zurückschlei... hat sich rasch abgeschwächt, und so kam es in Süddeutschland nur zu ...en, leichten Schneefällen, während im Osten anhaltende Schneefälle mit ih... Durchgang verbunden waren.

Die neue atlantische Störung ist sehr rasch unter ständiger Vertie... bis zur Nordsee vorgestoßen. Das Niederschlagsgebiet ihres Aufgleitschirmes hat ...s das mittlere Norddeutschland in den Frühstunden erreicht. Anhaltender Druck ...hinter der Aufgleitfront läßt weitere Vertiefung erwarten. Aerologisch ist dabei ...nswerte Erwärmung seit gestern abend nur über Dänemark belegt, aber wohl ...er durch großräumige Zufuhr von Warmluft als durch Nachfließen mit... Luft hinter der abwandernden Kaltluft. Der eingetretene Druckfall ist da...her vorwiegend aus der Divergenz der Höhenströmung abzuleiten, in der auf ziemlich eng begrenztem Raum der Hauptdruckfall über Nordsee und Norddeutschland liegt, während in Südwestnorwegen erst ab 0800 Uhr der Druck langsam zu fallen begann. Von neuem zunehmender Druckfall im Westkanal deutet ein scharfes Zurückbiegen der Kaltfront über Südengland an.

Im Mittelmeerraum setzt sich von Norden her, hauptsächlich im mittleren Teil des Mittelmeeres, Beruhigung durch, während sich im Süden Spaniens noch ein abgeschlossener Kaltlufttropfen mit Gewittern und verbreiteten Schauern bemerkbar macht. Auf der Südseite des mit dem Hauptkern in den Raum um Kreta gezogenen Tiefs ist Kaltluft rasch nach Osten vorgestoßen.

Die Lage auf dem Atlantik ist weitgehend unverklärt, doch scheint eine Westdrift über dem größten Teil des nördlichen Atlantiks in der Höhe vorhanden zu sein, mit der wenigstens zeitweise mildere maritime Luftmassen auf das Festland vordringen werden.

gez. Ludwig

Zentrale Wetterdienstgruppe.

Donnerstag, den 18. Januar

Ausland

Bodenstationen: Küstenorte ○	Höhe m	JJJ	Gestern 14 Uhr CC	wwVhN	DDFWN	PPPTT	UCapp	Gestern 19 Uhr CC	wwVhN	DDFWN	PPPTT	UCapp	RRTxTxe
Ingoy ○	4	005											
Tromso ○	102	008	5X	33658	32288	63857	8X003						
Bodö ○	17	010	51	05754	33499	65253	67340	5X	15768	63588	65652	7X244	96518
Nordoyan ○	37	014						96	40754	30785	XXX50	70219	-
Drontheim ○	64	017	6X	85848	28438	65100	9X335	5X	76248	61778	73952	8X323	9X029
Krakenes ○	41	021	84	10663	28484	85472	03243	82	88654	28888	27951	9X208	93767
Utsira ○	56	028											
Lister ○	9	030											
Färder ○	9	036						00	00990	25600	84400	50340	00593
Aarhus ○	47	180											
Kopenhagen ○	1	181	50	12755	22895	86903	8X003	00	00390	24500	93502	80348	94270
Skagen ○	3	182	54	02854	28125	-	-	40	04842	64802	87602	50313	00830
Hanstholm ○	46	183	50	03742	64942	88903	60327	93	27744	61784	93650	80308	-
Hammershus ○	77	185						50	04842	59742	91702	90416	04684
Helder ○	6	291	57	05745	28688	03305	67704	54	22744	28435	05804	42306	-
De Bilt	12	293	8X	02545	28297	05305	8X306	24	05652	00024	07000	83306	-
Mailand	119	302	00	43390	24400	09503	60743	00	47390	20140	09853	90403	00028
Genua ○	2	305	00	00890	35500	-	-	00	00890	35500	06300	60305	00200
Venedig ○	10	312						00	05690	24100	07851	80308	-
S. Sebastián	258	350	8X	05648	28618	46985	70904	5X	64648	30428	47404	8X408	44464
Gijón	13	351	5X	03668	46428	48500	XXXXX	5X	22529	28129	49708	9X304	47444
Madrid	667	353	04	01890	37642	XXX01	80607	00	02890	06300	45801	90704	00028
Sevilla	7	354	52	09455	04228	40403	84906	6X	64448	30468	42406	9X309	08082
Almeria ○	65	355	24	03843	02426	45443	7X909	9X	93758	02298	40341	8X403	02444
Mahon	40	357	80	02755	28245	40544	76900	40	04752	00043	44308	80406	00440
Barcelona ○	42	358						00	04790	30440	42403	90308	00670
Valencia ○	18	359	54	32844	02445	43849	73489	04	04640	26443	44605	90805	00264
La Coruña ○	57	362	57	05456	04248	48909	7X904	80	02754	04444	20209	71305	60274
Tetuan	85	028	80	02864	22464	09042	63905						
Funchal ○	110	395											
Teneriffa ○	37	400	80	0XX54	28344	24749	60003	40	84844	28364	24946	70300	00518
V. Cisneros	6	404	20	04853	32543	20220	50403	40	04851	02404	49549	50304	00370
Budapest	130	541											
Canea	63	737											
Bergstationen:	Höhe m	JJJ	CC	wwVhN	DDFWN	PPPTT	UCapp	CC	wwVhN	DDFWN	PPPTT	UCapp	RRTTE
Fanaraken	2072	024											
Svandals Flona	1065	026											

Bodenstationen: Küstenorte ○	JJJ	Heute 2 Uhr CC	wwVhN	DDFWN	PPPTT	UCapp	Heute 8 Uhr CC	wwVhN	DDFWN	PPPTT	UCapp
Ingoy ○	005										
Tromso ○	008						6X	72758	17578	64558	0X302
Bodö ○	010	80	83744	26584	10454	70208	5X	83658	63588	71753	2X305
Nordoyan ○	014						36	10754	26486	79051	70403
Drontheim ○	017	5X	33763	26278	79552	7X309					
Krakenes ○	021						52	73X55	46888	84451	0X709
Utsira ○	028										
Lister ○	030	XX	268XX	28583	14051	7X402	XX	038X8	33288	88754	8X919
Färder ○	036	00	00990	24600	88851	60307					
Aarhus ○	180						5X	74538	14228	42950	0X318
Kopenhagen ○	181	50	04853	33503	98950	70308	62	71635	12508	95600	0X510
Skagen ○	182	40	04842	64802	92301	50907	42	02842	28404	90900	57907
Hanstholm ○	183						02	03790	46428	91051	96547
Hammershus ○	185						50	13845	22645	98201	00002
Helder ○	291						5X	62925	51888	43505	9X716
De Bilt	293	77	05555	24428	04504	9X917	5X	05647	55628	95503	8X516
Mailand	302	XX	48009	00049	11961	0X201		•			
Genua ○	305	00	00790	02300	07401	70300	00	00890	02300	08301	70305
Venedig ○	312	00	05590	24100	08852	90000	05	05790	30200	10754	90307
S. Sebastián	350						4X	62748	24568	48205	9X401
Gijón	351										
Madrid	353	00	00790	00000	30355	90402	00	47390	28200	22756	90303
Sevilla	354	02	00690	32340	45404	80304					
Almeria ○	355	50	04853	04243	43407	80404	80	04853	02243	45385	80X07
Mahon	357	00	00790	00000	03205	90300	80	04752	30244	43X08	XXX0
Barcelona ○	358										
Valencia ○	359						04	04790	26243	46200	84305
La Coruña ○	362	50	02654	00044	22008	80404	9X	54548	24258	22000	0X321
Tetuan	028						50	02854	55514	47909	80307
Funchal ○	395										
Teneriffa ○	400						80	54754	28354	23845	60601
V. Cisneros	404						04	048X0	08913	24044	74404
Budapest	541							-			
Canea	737										
Bergstationen:	JJJ	CC	wwVhN	DDFWN	PPPTT	UCapp	CC	wwVhN	DDFWN	PPPTT	UCapp
Fanaraken	024										
Svandals Flona	026						30	02463	30483	63463	90844

Wolkenzugmessungen

yy = Datum
GzGz = Uhrzeit (D.G.Z.)

HuHu = Höhe über NN
DpDp = Windrichtung (N = 36)
vp = Windgeschwindigkeit in Stufen [illegible]

Ort														
yyGzGz														
HuHu														
DpDp vp														

Höhenwinde

yy = Datum
GzGz = Uhrzeit (D.G.Z.)

Pi = Art der Messung C = Wolkenart Ep = Durchführung der Messung HgHg = Gipfelhöhe PiPi = Art der Messung.

HpHp = Mittlere Höhe über NN
DpDp = Windrichtung (N = 36)
vp = Windgeschwindigkeit in Stufen [illegible]

HpHp DpDp vp

Ort	Mark. Friedld. 258	Nest 266	Nest 266	Kolberg 294	Swinemünde 455	Swinemünde 455	Lindenberg 425	Berlin 440	Berlin 440	Schkeuditz 449	Stolp 459	Mockau 420	Nordhausen 636	Erfurt 646	Erfurt 646	Tschenstochau 152	Breslau 411	Gleiwitz 454	Posen 552	Posen 552	Litzmannstadt 557	Litzmannstadt 557	[illegible] 752	Krakau 561	Rosenborn 952	Rodweiler 983	Rodweiler 983	Wiesbaden 367	München 414	Stuttgart 443	Freiburg 580	Freiburg 580
yyGzGz	17 17		18 06		17 16	18 05	18 06	17 17	18 05			18 06		17 17	18 05								17 17			17 17					17 17	18 05
Pi C Ep HgHg oder PiPi	13200		44		88	88	11435	90640	90818			86209		77	44								24190			86740					49	44
27 km																																
21 ..																																
16 ..																																
13 ..																										27 50						
11 ..								27 110	10.9 29 110			10.5 27 110														28 50					10.5 32 30	10.5 29 60
9 ..			29 110					27 110	29 130			27 110		8.5 29 100	28 60											28 60					33 20	29 60
7 ..			29 100		6.9 28 100	29 100		28 110	29 110			28 70		29 80	29 50								04 10			28 60					32 30	28 [illegible]
5.3 ..	28 110		29 110		28 110	29 130		28 120	29 110			29 70		29 70	29 60								03 20			28 70					32 30	28 30
4 ..	28 110		29 110		28 120	30 120		29 100	30 80			29 60		30 80	29 50								06 20			27 70					31 30	32 10
3 ..	29 90		28 80		29 80	29 80	27 70	29 90	29 60			28 50		29 60	30 40								05 30			26 70					29 20	31 10
2 ..	28 90		28 70		30 80	28 50	25 50	29 70	28 60			28 40		28 80	30 50								36 10			28 50					29 11	28 20
1.3 ..	28 70		28 60		31 90	27 50	24 50	29 60	27 50			27 40		28 70	28 50								24 10			30 50					29 10	28 10
0.8 ..	25 80		28 50		29 100	26 40	25 50	29 50	27 40			0.5 26 30		28 60	26 50								27 05			26 50					29 10	29 15
0.3 ..	27 40		26 50		27 50	26 50	25 50	25 30	26 40			0.2 24 30		24 25	20 20								26 05			0.2 22 40					0.6 00 00	0.0 30 20

Ort	Kossack 704	[illegible] 560	Lechfeld 767	Memmingen 773	Pekking 884	Airing 886	Proßnitz 040	Wien 501	Klagenfurt 500	Klagenfurt 502	Pilsen 666	Pilsen 666	Prag 669	Brünn 675	Preßburg 680	Zipser-Neudl. 686	Brüx 518	Wels 811	Wiener Neust. 820	Wiener Neust. 820	Mailand 302	Mailand 302	Genua 305	Venedig 312	Venedig 312	57 N 22 E	57 N 22 E					
yyGzGz	18 05	18 05							17 17	18 05	17 17	18 06									17 17	18 05		17 16	18 05	17 18	18 05					
Pi C Ep HgHg oder PiPi	80680	85200							44	44	80818	28									44	77		44	77	-	-					
27 km																																
21 ..																																
16 ..																																
13 ..																																
11 ..									10.7 35 10	10.5 33 20											03 40			10.8 05 30								
9 ..		26 60							35 10	32 30											04 30	00 00		06 20	9.4 36 20							
7 ..	8.3 28 60	29 50							33 10	30 30		29 70									04 30	35 05		05 05	7.6 02 20		28 100					
5.3 ..	28 60	30 30							34 20	39 30	28 60	29 60									04 30	36 05		09 10	5.5 08 40	24 100	28 40					
4 ..	29 50	30 30							00 00	36 30	29 70	29 40									05 20	06 05		36 20	35 20	20 90	28 60					
3 ..	30 40	30 20							36 20	33 30	29 50	29 30									04 20	10 05		04 20	03 10	25 90	28 40					
2 ..	28 40	28 30							36 30	04 20	29 50	28 40									03 20	10 05		06 10	05 20	28 80	27 50					
1.3 ..	27 30	27 20							36 40	00 00	29 50	28 30									36 40	06 05		26 20	08 30	27 80	27 80					
0.8 ..	27 20	27 20							30 05	00 00	28 30	27 20									29 10	03 10		29 10	08 30	26 70	27 60					
0.3 ..	3.4 26 10	3.6 27 20							0.0 00 00	3.5 00 00	28 20	25 40									28 10	30 00		27 10	07 30	26 30	26 [illegible]					

Täglicher Wetterbericht

des Deutschen Reichswetterdienstes
Herausgegeben von der Deutschen Seewarte
Verlagsort Hamburg

…gang: 10 Nr. 19 — Freitag, den 19. Januar 1945
…1

Erläuterung: Die Beobachtungen sind sämtlich in der Form der 1935 in Warschau beschlossenen Einheitsschlüssel wiedergegeben. Kurze Erläuterungen zu den einzelnen Ziffern werden zu Beginn jedes Vierteljahres beigegeben. Ausführlich finden sie sich in „Anweisung zur Verzifferung von Wettermeldungen", herausgegeben vom Reichsluftfahrtministerium. Alle Zeitangaben in DGZ.

…eutschland			Gestern 14 Uhr					Gestern 19 Uhr						Heute 2 Uhr					Heute 8 Uhr					
…tationen: …rte o	Höhe m	JJJ	CG	wwVhN	DDFWN	PPPTT	UCapp	CG	wwVhN	DDFWN	PPPTT	UCapp	RR	CG	wwVhN	DDFWN	PPPTT	UCapp	CG	wwVhN	DDFWN	PPPTT	UCapp	RR
…urg-Fu.	18	403	6X	62435	51788	89502	0X814	6X	22435	51758	84603	8X713	02035	6X	44545	51728	75203	8X817	5X	03555	[illegible]	70403	7X843	03044
…urg/Fgh.	41	400	5X	61428	53678	84103	0X814												5X	02433	49422	66022	9X512	06015
	26	460	5X	68628	48768	86602	0X813	5X	25638	51728	84403	0X813	40031	5X	03748	51668	73700	9X712	5X	49755	49628	07603	7X813	02041
…mündeo	1	406	5X	68628	51778	89321	9X713	5X	22528	48758	86702	9X802	01456	5X	34645	49748	75522	9X814	50	05653	44663	72403	90806	03366
…a o	1	464	5X	72428	53778	88950	8X824	5X	05538	53738	84802	9X840	11457						54	[illegible]	[illegible]	[illegible]	80804	-
…rland	16	461	5X	62438	48668	88950	9X812	6X	02338	53462	75303	0X825	06051	5X	05456	53826	57303	3X714	5X	04435	[illegible]	64102	0X401	05034
…land o	50	465	5X	62528	53828	84504	8X712	5X	72428	53768	76603	0X823	02144	5X	05546	51666	68803	9X814	5X	02077	22767	05502	7X500	03764
…n o	6	401	5X	62538	51868	86904	8X817	6X	64448	51868	78303	0X827	03441	5X	62455	49828	69104	9X824	50	12765	48005	60902	12201	06514
…n	4	442	6X	62526	53728	94003	9X815	5X	62435	51868	84403	4X824	97044	5X	05545	51768	74503	8X823	62	64654	20566	70303	3X806	05221
…orn	22	402	5X	05037	53568	-	-							5X	02847	20837	78603	8X849	6X	03838	20508	69202	9X702	04324
…ld	178	187						5X	03858	55028	-	-	-						5X	62055	53428	-	-	-
…wer	51	421						5X	05548	51528	88004	7X720	97041	5X	52554	48468	78502	0X719	62	64634	51568	02703	8X817	03021
…burg	45	408	53	05544	51677	97803	7X813	53	05533	51647	93203	7X813	97044	5X	05546	51568	83403	8X820	80	44744	44717	78303	7X809	02044
	123	437	5X	22638	51768	96602	7X713							80	02654	43784	-	-						
	48	436	5X	12764	48527	98603	8X809							5X	04658	51668	80703	9X819	5X	64658	51668	74703	8X512	03036
…n	202	407																						
	265	049	5X	05738	22328	XXX82	8X913							6X	72528	48368	85401	0X831	5X	01648	51628	81904	0X704	-
	289	351												5X	XXX25	51778	82605	0X813	5X	05448	53715	76214	5X218	02048
…urt/M.	111	412	5X	05545	48528	04401	9X717	5X	05648	48538	73102	8X423	47028	5X	62448	51065	86702	1X820	5X	44548	51708	23403	7X804	97016
…ücken	189	441	5X	85547	46227	07850	9X813	5X	62648	46328	00702	8X732	97XX8						5X	05648	16228	65702	2X705	04XX6
…erg	315	426	5X	05474	40427	26602	8X917	5X	05658	44128	03701	7X804	20028	5X	05658	46228	43102	8X826	5X	02755	20327	58804	9X504	02506
…bad	538	516																						
…urg	151	219																						
…gen	427	443	50	02765	48325	46102	8X549	54	02754	20425	03004	8X741	00038	5X	62558	48428	93903	8X725	57	02855	53667	89302	2X302	03010
…chshf.	400	444	5X	05448	00028	43253	7X812	50	05552	00013	09255	80805	00008						5X	43758	48348	41803	8X407	97597
…en	526	414	50	01964	27324	40252	60911	00	00890	20300	07453	80704	00518						5X	72678	55528	94253	0X701	97578
…ick	573	507	00	08490	00040	42055	30722	00	00390	00000	40950	80602	00XX4						05	02845	63725	93504	3X707	00657
…ünde o	3	455	5X	72438	51578	92600	8X925	5X	64558	51578	89605	9X808	03457	5X	52548	84602	515XX	7X818	50	05535	48505	77625	70605	01356
	1	404	87	43645	51587	95704	8X824	54	05655	51598	92003	7X840	95034	5X	58645	49628	84304	7X818	57	03744	49528	74702	5X606	03045
	70	450	5X	05428	53578	94404	0X715	5X	05528	53678	91402	8X714	97038	02	64425	53628	82602	9X723	50	01504	51624	78402	80709	03045
	48	440	5X	05557	51677	97903	4X717	5X	05666	51628	93903	7X714	94038	02	62586	49728	84303	8X822	57	05653	48668	80203	77505	03034
…editz	131	449	57	05664	48526	01002	7X912	5X	44655	51628	90202	9X742	00034	5X	44656	49728	84402	7X823	5X	03745	40628	51512	57605	03324
	320	646	54	02755	20625	01100	82717	5X	05655	53828	95802	7X711	70028	02	62698	51628	85503	8X648	5X	58558	53628	81232	8X740	79006
…n	230	410	57	05455	44428	02701	7X814	04	05540	45303	48900	78844	00025	5X	05568	49828	89304	71825	52	05755	44438	85232	5X809	00249
	449	458	5X	05546	46647	-	-	5X	05548	51628	-	-	-	5X	05548	46528	90302	0X724						
	363	669	54	05656	20627	07150	3X715							04	05690	46303	96053	5X720	5X	72668	48678	40654	9X704	97548
…is	408	670	67	05655	20227	08604	7X709							50	05654	44204	99454	80720						
	263	676	5X	05548	46328	44155	9X704	5X	05548	46428	09554	9X706	00538	5X	05548	49228	04655	9X805						
	302	865																						
…g	434	508	50	01874	49324	05953	60805	00	05790	42200	08857	70904	00519						07	02797	44137	35459	8X802	00649
	157	501	5X	05568	42328	42553	8X808	00	05590	42310	40757	80606	00539	00	05590	44500	03757	80815	5X	08847	22517	47457	9X542	01599
	334	505	04	05590	00003	43757	90711	00	45290	00040	14204	00703	00559	XX	48409	00049	08265	92812	XX	46409	00049	01802	8X801	00708
…furt	449	502	00	05490	00070	45458	70716	00	08390	00000	15864	90300	97549	00	45290	00040	42470	80814	50	44455	00045	06370	00709	00549
…walde o	7	429	02	72360	46438	94054	9X823	02	03507	46408	94004	4X807	02256						62	64654	46358	80701	9X801	02266
	15	405	52	72545	48528	97601	8X817	5X	23458	48478	92701	8X709	94038	50	05603	48523	88400	70844	5X	72448	46528	83451	8X740	97528
…berg	20	422	52	05654	51528	99750	7X705	5X	72558	51578	99450	8X911	97508	5X	05655	51575	91401	7X740	57	05653	44586	87351	7X707	97528
o	3	447						5X	72428	48678	92651	0X914	97XX8						52	03755	16628	85452	84808	97XX8
	47	551	07	05595	46528	01500	97716	5X	05567	46527	97904	4X709	00018	07	05695	49505	92551	80746	50	05766	46526	87551	4X744	00538
	99	552	52	05655	51628	01350	7X717	04	05690	49623	98000	70740	00018	50	05605	49605	91001	70749	5X	05668	49628	86060	7X609	00514
…rg/Schl.	148	420	57	02754	48227	04601	7X917							50	02754	48524	94822	70943	5X	02757	48527	85601	7X600	00008
	117	411	07	05692	48528	04801	87815	00	05040	46422	01201	68812	00028	05	05694	46728	95751	77741	07	02294	51725	90450	32400	00528
…t	255	454	04	05792	23416	08451	76844	00	05590	20420	05753	70600	00518	00	05590	48300	01357	80716	04	05691	23416	95855	75811	00588
…au	107	556																						
…ok	135	555																						
…nstadt	176	557																						
	203	569																						
	216	561																						
…rg	330	571																						

…tionen:	Höhe m	JJJ	CG	wwVhN	DDFWN	PPPTT	UCapp	CG	wwVhN	DDFWN	PPPTT	UCapp	RRTTE	CG	wwVhN	DDFWN	PPPTT	UCapp	CG	wwVhN	DDFWN	PPPTT	UCapp	RRTTE
…lick	3106	503	00	01990	28400	82461	60803							00	01890	24802	75962	05716	04	02964	57907	70765	76812	00659
…tze	2962	416	04	01591	22601	44459	40705	00	01990	20601	93758	58802	00589						5X	74518	46428	XXX62	7X605	97629
…kogel	2397	506	00	00990	20400	48662	00807	00	00990	20200	48268	50300	00589	00	01890	46502	42103	55817						
…koppe	1602	428	XX	49309	57949	48159	0X813	XX	77009	57979	46258	0X768	92589	XX	77009	57979	07562	0X925	5X	73209	55945	03462	0X604	04627
…ogel	1577	862																						
…rg/Sch.	1493	427	XX	44409	51949	36055	00917	XX	46209	52949	33555	0X706	00559											
…d	1446	511	04	01890	20202	44853	70707	00	00890	20200	44756	80701	00549	00	00890	46400	73457	90706	07	01890	20603	33451	01702	00587
•	1214	519	XX	46409	20449	65557	0X707	50	05636	16346	63357	90705	00569	50	04634	45514	55859	90745	XX	77409	56639	51054	0X602	99XX9
…berg	1213	419	XX	49409	57899	61556	0X709	XX	46009	57844	58755	0X706	00559	XX	77034	41849	59456	0X722	XX	40009	55879	44754	0X602	05569
…grinde	1166	561	XX	78409	48449	81854	0X844	5X	38428	44578	68054	0X809	00539	6X	48209	41649	51252	9X526	XX	48209	48679	55954	0X309	03559
…n	1141	418						XX	78009	51979	49555	0X707	02559	XX	78009	53379	49653	0X407						
…rkuppe	923	423	XX	46009	23849	97753	0X943	XX	46009	20849	88852	0X815	00530	XX	46009	48749	78453	0X427	XX	46009	53544	73454	0X402	00603
…erg	915	445	XX	46009	53549	87954	0X715	XX	46009	51979	83453	0X608	04539	XX	46509	85979	73253	0X720	XX	77404	85979	70453	0X709	XX539
…Asten	840	417	XX	46009	20649	48453	XXXXX	XX	46009	20649	96952	0X811	00530	XX	77409	53779	48952	0X816	XX	77009	53849	75952	0X815	05539
…rg/Ts.	801	424	XX	46009	48979	08054	0X843	XX	77009	49879	02353	0X842	94529	XX	77009	49779	94152	0X820	XX	77009	51844	56452	0X620	04539
…i	673	397	XX	48009	24579	23057	0X646												5X	23746	57807	04856	0X605	07519

Berichtigungen

…chtrag v. Donnerstag, d. 18. Jan. 1945 08 Uhr
…nea 13786 05853 26514 08441 60302 04380

Sämtliche Karten d
weiteres nach der v
gezeichnet. Erlaf

Wetterlage von gestern: Donnerstag 18. Jan. 1945.

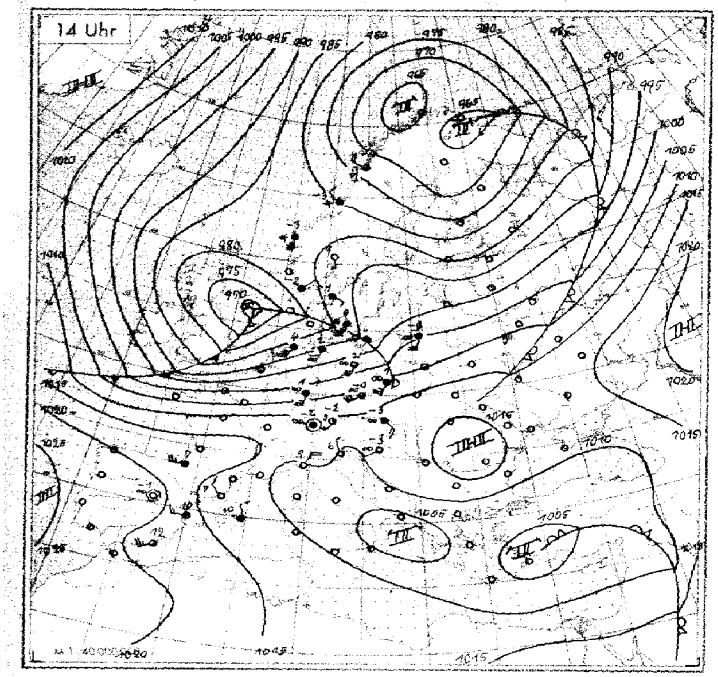

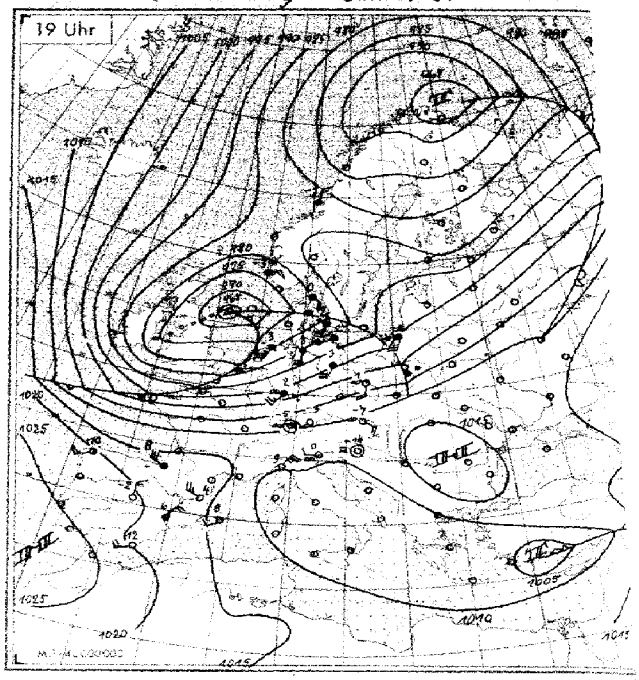

Wetterlage von heute nacht: Freitag, 19. Januar 1945.

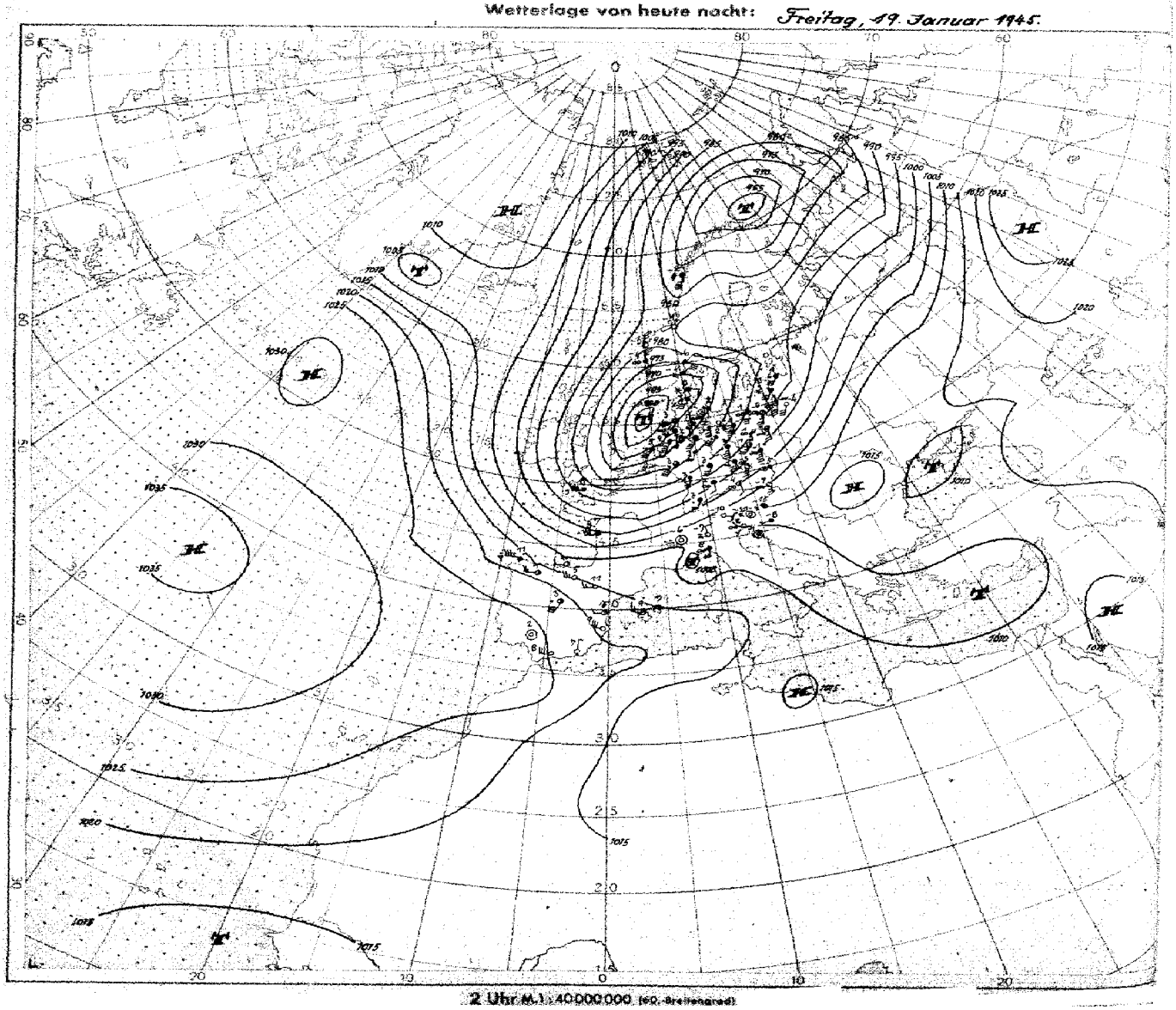

2 Uhr M.1:40000000 (60. Breitengrad)

Karten vom Frühtermin

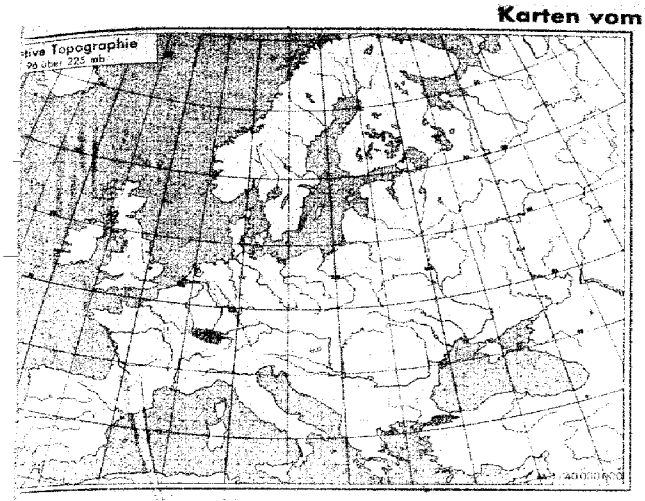

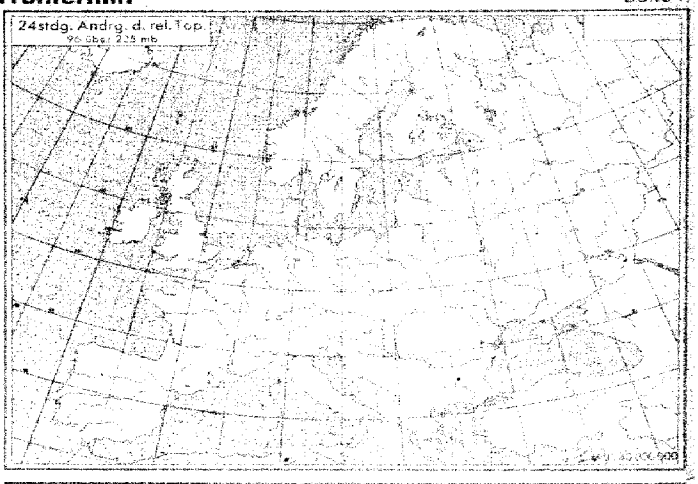

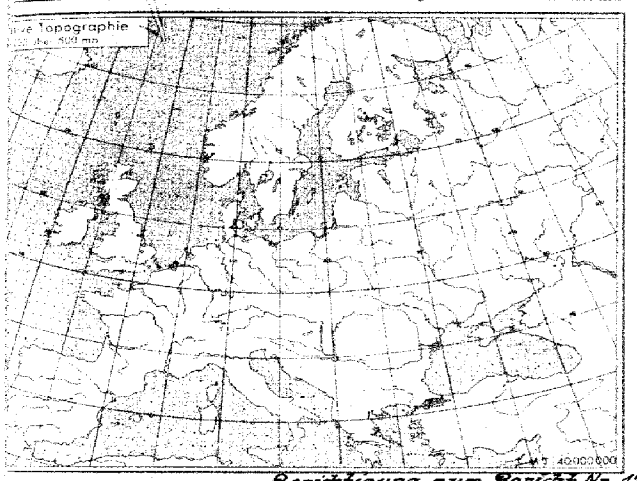

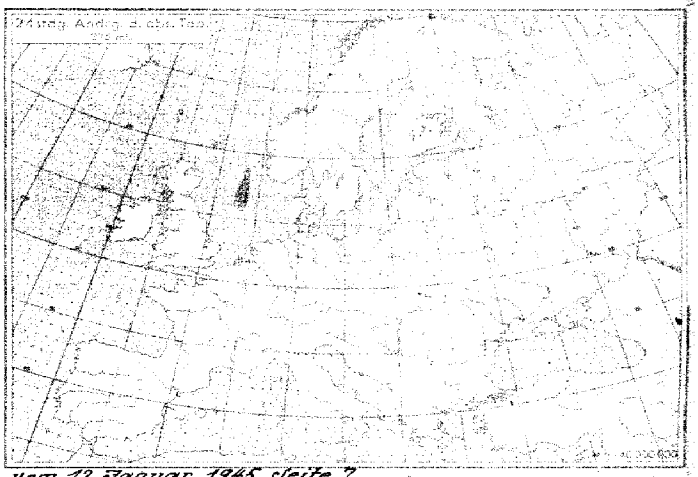

Berichtigung zum Bericht Nr. 12 vom 12. Januar 1945, Seite 7

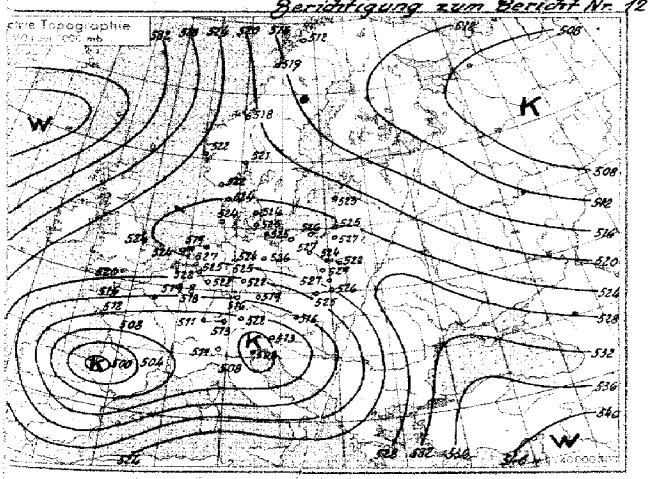

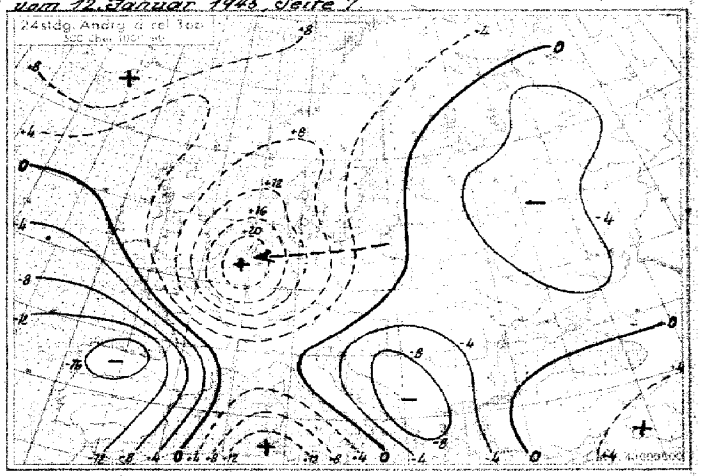

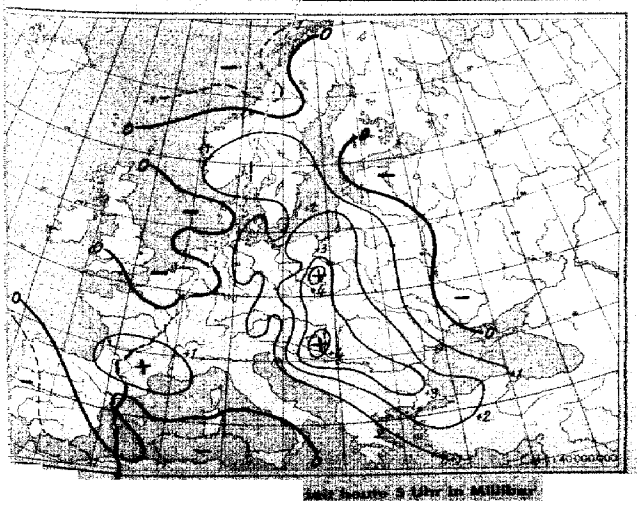

Zeit heute 8 Uhr in Millibar

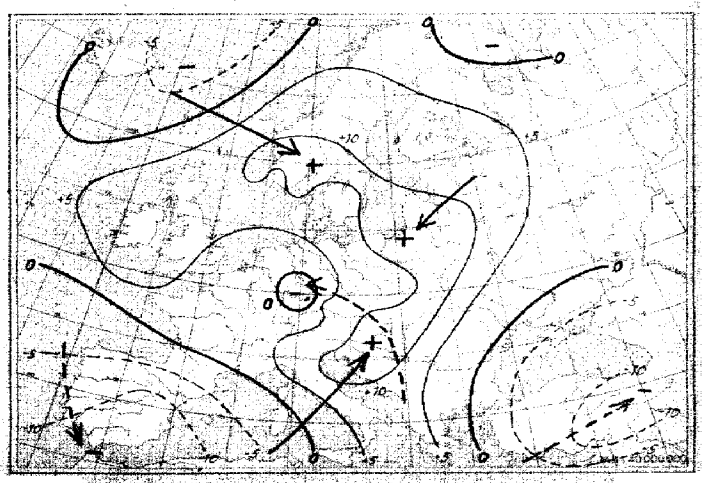

24stündige Bodendruckänderung seit gestern 8 Uhr in Millibar

Höhen-Aufstiege

1. Teil

Freitag, den 19. Januar 1945

heute

Datum
Uhrzeit (D.G.Z.)

Schlüssel: Kenngruppe: I I I G G HaHaEaTaTa | Q₀Q₁Q₂Q₃E₄ s₁ s₂ s₃ G G | Q L L L L y y G G G | Ha₄Ha₅Ha₆Hr₁Hr₂ Hr₃Hr₄Hr₅Hr₆z₆

Hauptisobarenflächen: Ha₄Ha₅Ta₄Ta₅U₄ Ha₆Ha₆Ta₆Ta₆U₆ Ha₇Ha₇Ta₇Ta₇U₇ … Ha₈Ha₈Ta₈Ta₈U₈ Ha₉Ha₉Ta₉Ta₉U₉ Ha₀Ha₀Ta₀Ta₀U₀ HₓHₓTₓTₓUₓ

Markante Punkte: P₁P₁TTU₁ P₂P₂TTU₂

Pseudopot. Temperatur: 9Q₁Q₂Q₃Q₄ Q₅Q₆Q₇Q₈Q₉ Q₁Q₂Q₃Q₄Q₅ III P₁P₁

Ort / Kennziffer / Höhe	Bardufoss 799 —	Bodö 010 5 m	Drontheim 017 53 m	Bergen 022 35 m	Kristiansand 032 21 m	Kjeller 041 188 m	Hanstholm 183 29 m	Blaavandshuk 164 15 m	Leeuwarden 010 2 m	Helder 271 52 m	Emden 154 2 m	Helgoland 465 42 m	Unterlüß 181 94 m	Swinemünde 455 10 m	Nest 266 2 m	Gotenhafen 550 16 m	Gerdauen 319 63 m	Wundau 478 —	Nürburg 043 620 m	Roesfeld —	Erfurt 646 313 m	Berlin 440 57 m	Litzmannstadt 567 170 m	Krakau 551 214 m	Auschwitz 676 —	Bromberg 340 —	Freiburg 680	Reichenbach 595 —	München 414 526 m	Pilsen 656 356 m	Wien 501 157 m	Klagenfurt 402 464 m	Agram 705 —
yy G G	19 05	19 06	19 05	19 05	19 07	19 04	19 05	19 05	19 06	19 04	19 0?		19 05	19 06	19 06	19 04	19 05	19 06		19 05	19 05	19 05			19 04	19 06	19 05	19 05		19 07		19 05	19 05
41	-	-	-	-	-	-	-	-	-	-	-		-	-	-	-	-	-		-	-	-			-	-	-	-		-		-	-
96	-	-	-	-	-	-	-	-	-	-	-		-	-	-	-	-	-		-	-	-			-	-	-	-		-		-	-
225	-	-	-	-	-	-	-	-55	-54	-	-56		-55	-64	-67	-	-64	-70		-	-	-67			-65	-64	-53	-		-63		-65	-59
300	-	-60	-57	-59	-56	-57	-55	-52	[5]-54	-	-55		-53	-54	-56	-54	-51	-55		-59	-41	-54			-51	-58	-53	-52		-52		-51	-51
400	-56	-52	-44	-44	-46	-42	-47	-45	[5]-46		-48		-45	-39	[9]-38	-37	[6]-33	-37		-46	-30	[9]-38			-34	-43	[6]-36	-36		[0]-35		-36	-56
500	[3]13-43	[6]12-40	-38	[9]20-33	-32	[9]22-31	21-34	[6]20-33	[5]21-32	-34	[7]19-33		22-33	-28	[9]32-25	-25	[7]33-24	-25		-31	[6]32-22	[9]33-24			[4]31-25	-32	[5]28-27	[8]32-25		[9]27-28		[5]20-24	[2]31-24
600	[0]8-31	[7]9-30	-32	[4]16-24	-21	[8]20-22	21-22	[9]20-22	[5]19-23	-23	[5]18-23		[3]20-22	-19	[0]27-18	-16	[7]31-14	[8]28-17		-20	[8]29-16	[0]29-17			[4]28-15	-25	[4]18-23	[9]29-17		[6]27-17		[5]29-15	[3]31-12
700	[0]9-21	[8]10-20	-23	[6]8-21	-14	[9]14-17	20-14	[0]19-14	[8]17-15	-14	[7]19-13		-12	-12	[6]24-11	-9	[7]25-9	[5]25-10		-13	[8]26-9	[9]23-11			[3]29-5	-18	[6]20-12	[9]28-9		[9]22-11		[9]24-6	[3]24-7
800	[0]6-15	[9]5-15	-14	[4]8-14	-8	[6]8-13	-6	[7]16-8	[9]17-7	-6	-6		-7	-5	[0]20-6	-5	[9]23-1	-6		-5	[8]19-1	[0]19-6			[7]24-2	x	[9]18-6	[0]28-2		[7]20-4		[3]18-7	[4]18-3
900	[9]7-7	[8]5-9	-9	[5]3-8	-9	[7]+2-3	-2	[7]15-1	[4]15+1	+0	[9]17-1		[8]16-0	-3	[0]14-3	-3	[7]13-2	15-3		+0	[9]17-1	[9]18-0			[7]15-1	x	[0]19+0	[8]20-1		[7]15-1		[4]3-8	[7]11-3
950	6	5	-	3	-	1	15	17	15	18	15		14	-	14	-	8	13		-	17	16			9	-	-	-		-		-	0
Boden	5-6	4-7	-15	2-15	4-6	1-16	14-0	19+2	14+1	16+2	14+1		15+0	+1	12-0	10-3	6-5	14+0		14-1	+0	15+0			3-9	9-5	18-0	18-2		17-2		-9-21	-4-11
41	-	-	-	-	-	-	-	-	-	-	-		-	-	-	-	-	-		-	-	-			-	-	-	-		-		-	-
96	-	-	-	-	-	-	-	-	(1539)	-	-		(1545)	-	-	-	-	-		-	-	-			-	-	(1568)	-		-		-	-
225	-	-	(989)	(992)	-	-	(999)	1005	1001	-	1001		1013	1019	1022	-	1034	1028		-	-	1026			1050	1030	1038	-		1036		1048	1055
300	-	819	826	820	821	826	820	823	820	-	821		833	844	849	856	867	855		833	866	851			872	835	856	864		859		871	876
400	619	631	635	637	638	641	637	638	638	(639)	640		647	657	662	668	676	667		647	669	664			682	651	648	675		669		681	686
500	476	485	484	487	488	489	488	488	488	490	490		497	503	507	512	519	511		497	511	509			526	510	514	519		514		525	531
600	352	360	360	359	359	360	360	359	360	362	362		368	372	375	380	386	379		368	378	376			393	372	384	387		383		392	397
700	243	251	251	248	246	248	247	246	247	250	249		255	259	260	265	270	264		254	263	262			277	261	271	272		286		276	280
800	145	153	153	150	146	149	146	145	147	149	148		154	157	159	162	167	162		153	161	160			173	161	170	170		156		175	177
900	56	65	64	62	56	61	55	54	56	57	57		62	66	68	71	75	71		61	70	69			81	72	78	77		75		85	86
1000	-24.6	-16.4	-16.0	-19.3	-24.4	-18.8	-28.2	-27.8	-26.9	-26.4	-25.8		-20.8	-16.8	-15.0	-11.7	-6.8	-11.6		-22.5	-12.6	-14.5			-0.9	-7.8	-5.7	-6.3		-9.0		5.9	4.8
41/96	-	-	-	-	-	-	-	-	-	-	-		-	-	-	-	-	-		-	-	-			-	-	-	-		-		-	-
96/225	-	-	-	-	-	-	-	-	(538)	-	-		(532)	-	-	-	-	-		-	-	-			-	-	550	-		-		-	-
225/500	-	-	(505)	(505)	-	-	(511)	516	513	-	511		516	516	515	-	515	517		-	-	517			524	520	524	-		522		523	524
500/1000	501	501	500	506	512	508	516	517	515	517	516		518	520	522	524	526	522		520	524	523			526	518	519	525		523		519	526
Markante Punkte	-	-	-	-	-	-	-	-	-	-	-		-	-	-	-	-	-		-	-	-			-	-	-	-		-		-	-
	-	-	-	-	-	-	25571	-	-	-	-		-	-	-	-	22661	-		-	-	-			-	-	-	-		-		-	-
	-	-	-	-	-	-	34551	-	-	-	-		-	-	-	-	27571	-		-	-	-			-	-	-	-		-		-	-
	-	-	26661	-	-	-	38511	-	-	-	-		-	-	-	-	35697	-		-	-	-			20661	-	14571	-		-		18681	-
	-	-	37991	-	-	-	48851	-	-	-	-		15551	-	-	-	62626	-		-	30911	19701			44791	-	18581	-		-		21671	-
	-	-	44901	26661	-	20571	49851	-	-	-	-		16551	20641	-	-	65637	24691		-	46746	26681			46784	-	25541	-		-		25611	20571
	-	-	63871	45901	-	44866	53791	-	-	-	19561		17581	21651	20671	29561	81516	45816		-	55697	55699			54704	-	43856	-		19631		44625	24601
	-	-	67751	64731	56521	56759	54799	94601	-	-	27551		71611	24651	25661	37911	85527	55571		-	59667	72609			55614	-	57754	30521		27601		75587	54702
	38581	-	84611	66741	79581	65697	67671	87571	14531	43941	29541		73601	27601	55700	54711	88508	61671		-	64600	74600			74536	25621	72606	52736		68659		77594	46572
	75679	30601	84581	76652	85581	67709	87951	20561	20541	52821	34561		75611	46811	66660	75561	91536	73691		80691	72577	92019			83517	67691	75608	56718		87537		85663	76545
	77670	36591	87621	84626	88601	85638	92009	36501	36555	85511	86579		87518	56721	85540	87521	94527	93561		88991	82568	94010			93608	95521	87519	86000		89517		87565	93558
	96599	9854[illegible]	98627	97544	97569	95697	96000	96039	97010	97039	97019		96029	98029	98019	98018	98528	98019		96028	95019	97029			97558	98592	92010	97016		95038		96667	98589

Aufstiege mit Positionsangaben

Länge und Breite

Flugzeugaufstiege

heute / gestern

Datum
Uhrzeit (D.G.Z.)

Ort / Kennziffer / Höhe	Mailand 302 110 m	Venedig 312 10 m	Vicenza 752	Kopenhagen 187	Helsingör 519	57 N 22 E	51 N 06 E	57 N 22 E	heute: Neuruppin 214	Wien 501	Paderborn 077	Erfurt 446	Kitzingen 717	Lindenberg 425 122 m	Hamburg 403	/	gestern: Lindenberg 425	München 414	Lindenberg 425 122 m	Hamburg 433	Neuruppin 214
yy G G	19 05	19 05		19 05	19 05	19 04	18 11	18 16	19 08	19 08	19 08	19 08	19 07	19 05	19 08		18 14	18 16	18 11	18 16	18 15
41	-	-		-	-	-	-	-	-	-	-	-	-	-	-		-	-	-	-	-
96	-	-		-	-	-	-	-	-	-	-	-	-	-	-		-	-	-	-	-
225	-62	-63		-59	-60	-	-64	-	-	-	-	-	-	-	-		-	-	-	-	-
300	-56	-53		-53	-56	-55	-51	-57	-	-	-	-	-	-	-		-	-	-	-	-
400	-32	-35		-39	-41	-38	-38	-39	-	-	-	-	-	-	[5]-48		-	-	-	[7]-37	-
500	[2]39-16	35-24		[9]29-28	-30	-27	-27	-27	[5]19-33	-	[7]19-35	[5]23-37	[5]23-31	-	[5]18-35		-	[5]30-26	-	[8]30-26	[5]28-27
600	[7]32-13	-13		[9]22-21	[6]19-23	-17	-16	-22	[5]18-23	[3]29-14	[7]17-24	[5]21-20	[6]21-21	-	[5]17-24		-	[5]29-15	-	[8]26-18	[4]28-18
700	[6]29-8	22-9		[9]20-14	-15	-8	[7]-7	-15	[8]15-15	[3]30-4	[8]16-16	[7]27-12	[8]20-13	-11	[5]13-15		[0]24-11	[5]27-6	[7]22-11	[4]25-10	[5]27-4
800	[8]23-4	-5		[0]21-6	-8	-4	-3	-9	[8]15-8	[4]21-2	[8]15-8	[8]17-7	[0]20-6	[9]22-6	[4]14-9		[4]23-5	[6]21-3	[0]20-6	[9]24-3	[8]21-4
900	[8]19+0	-0		[0]19-1	15-3	-3	+0	-4	[8]16-3	[9]6-8	[8]15-1	[8]16-0	[9]18-0	[9]18-1	[9]16-2		[4]17-1	[6]16+0	[4]13-4	[0]18+0	[8]20+1
950	15	-		18	15	-	-	-	16	1	16	-	19	18	16		14	-	8	16	16
Boden	3-5	1-8		17-1	15-1	14	17	13	15+1	0-9	17-1	15-2	18+2	17+1	13-0		13-1	16-4	9-3	14-1	13+1
41	-	-		-	-	-	-	-	-	-	-	-	-	-	-		-	-	-	-	-
96	-	-		(1539)	-	-	-	-	-	-	-	-	-	-	-		-	-	-	-	-
225	1040	1052		1017	1006	-	1048	-	-	-	-	-	-	-	-		-	-	-	-	-
300	881	874		838	829	857	870	853	-	-	-	-	-	-	-		-	-	-	(859)	-
400	690	685		690	644	663	681	667	-	-	-	(654)	-	-	648		-	-	-	670	-
500	530	528		497	492	509	527	513	498	(523)	495	504	511	-	490		-	532	-	515	520
600	396	395		357	363	378	395	383	369	390	368	374	381	-	362		(391)	400	-	383	388
700	279	279		254	250	263	279	270	257	279	255	261	268	263	250		276	286	276	268	273
800	178	177		153	150	161	173	170	157	169	155	160	166	161	150		174	180	175	166	171
900	86	85		62	60	70	84	80	66	78	64	68	73	70	59		82	89	84	73	79
1000	3.0	2.9		-21.5	-23.1	-11.8	0.3	-2.5	-17.8	-2.1	-19.3	-15.3	-10.4	-13.3	-24.2		-0.2	5.6	2.3	-9.7	-4.2
41/96	-	-		-	-	-	-	-	-	-	-	-	-	-	-		-	-	-	-	-
96/225	-	-		(522)	-	-	-	-	-	-	-	-	-	-	-		-	-	-	-	-
225/500	536	523		520	515	-	521	-	-	-	-	-	-	-	-		-	-	-	-	-
500/1000	527	525		519	515	522	526	516	516	(525)	514	519	521	-	514		-	527	-	525	524
Markante Punkte	-	-		-	-	-	-	-	-	54713	-	-	-	-	-		-	-	-	-	50775
	-	-		-	-	-	-	-	-	61643	-	-	-	-	-		-	-	-	-	55715
	22621	-		-	-	-	-	-	-	73513	-	-	-	-	-		-	-	-	-	58688
	25591	-		-	22601	-	-	-	-	76003	-	-	-	-	-		-	-	-	-	59699
	45748	21651		-	26591	-	-	-	50835	81535	-	-	-	-	35805		-	-	-	-	47608
	52697	28571		-	32541	-	-	-	57764	82523	-	-	-	-	37995		64678	-	68628	-	78548
	56478	44821		-	46961	-	-	-	62726	83535	-	43925	46855	-	38516		66638	-	73600	35946	73549
	74599	54695		13591	56774	28591	-	-	84704	87515	-	59775	66667	-	55796		47640	50765	81560	45817	51597
	83527	62821		16641	66686	38901	-	28601	72635	89588	50857	64677	67668	70611	64704		73590	74535	85560	46816	83529
	92017	72608		26811	77567	78541	21671	63711	73639	91589	65697	72617	73609	73600	74615		89019	79526	92539	85004	84520
	96018	94011		77670	92521	89531	73551	96511	45028	93600	67698	73628	75600	84549	76610		91529	82567	94559	43510	97038
	99550	00569		97009	98080	98019	99029	98529	97039	98579	95038	94627	96039	97029	97038		99029	94036	99519	99039	99029

Lindenberg, 18.11h: Drachenanstieg: [illegible] in 0.25 [illegible] fall, Schneedecke durchbrochen, Sicht 2 km zunehm. auf 15 km, Reifansatz.

Hamburg, 18.16h: Regen, 9/10 Fs ab 0.35, 10/10 Fs 2.3-3.0 [illegible], zwischen 2.2 u. 3.0 [illegible]

Neuruppin, 18.15h: ∞ 1.0-? ∞ 1.3-4.2, 9/10 Cu 0.9-2.5, im W-Hälfte 2.7?, Sc, 3/10 Ac 2.6-3.8, 8/10 As 3.9-4.2, ab 6.0 bew. Ac lent, 4/10 Ci, Cs bei ?/10, 1. Ver. [illegible]

Lindenberg, 18.14h: Drachenanstieg: 10/10 abnehm. Auf 9/10 Cs in 8.1, Schneedecke durchbrochen, 1. Eisansatz, Sicht 8 km zunehmend auf 12 km.

Kitzingen, 19.07h: 4/10 Sc 1.5-2.0, 3.5-7.0 Ci bes. 1.X! 6/10 Kaltluft bew. mit Cb L SW, 1/10 Ci Cs = Ci (5.8).

Hamburg, 19.08: leichte ▽, 3/10 Fc ab 0.5, 4/10 Fc 0.8-1.2, 1.2-2.4 8/10 Sc, Cu, ab 4.6 2.1, 1.SE 5.0-7.2 As, 7/10 As 1. W-Hälfte, 3/10 As 1.E 5.0-6.5, >Ci (7.6) 6.8 Cs-streifen.

Paderborn, 19.08: ≡ 11-?, ∞⁰-0.6, ∞² 0.6-3.2, ∞³ 3.2-5.0, 8/10 Fc, Cu, Sc 0.6-3.0, 5/10 Cu con, Cb 5.3, >Ci in W-Hälfte 4/10 Ci dens, Ci nat.

Neuruppin, 19.08: 2.0-2.6 7/10 Sc, SE fast frei 3.6-4.7 2/10 Ac, SE 8/10 geschloss. Cs.

Lindenberg, 19.05: Drachenanstieg: 10/10 As, St-Nebeldecke, Sicht 6 k.

Erfurt, 19.08: ∞¹ 0.3-1.5, ab 0.8 1/10 Fs, 1.5-2.3 9/10 Sc, in 4.0 1/10 Ac, im S 4.5-5.0 4/10 Ac, 5.0-6.3 3/10 As, im E bei 8.0 4/10 Cs neb.

Wien, 19.08: ∞³-0.5, ∞² 0.7-1.4, ∞⁰ 1.4->Ci, 0.3-0.5 im N 9/10 im S 3/10 Hoch ≡, >Ci 8/10 As, Ac, darü. 1/10 Ci.

Karten vom Frühtermin

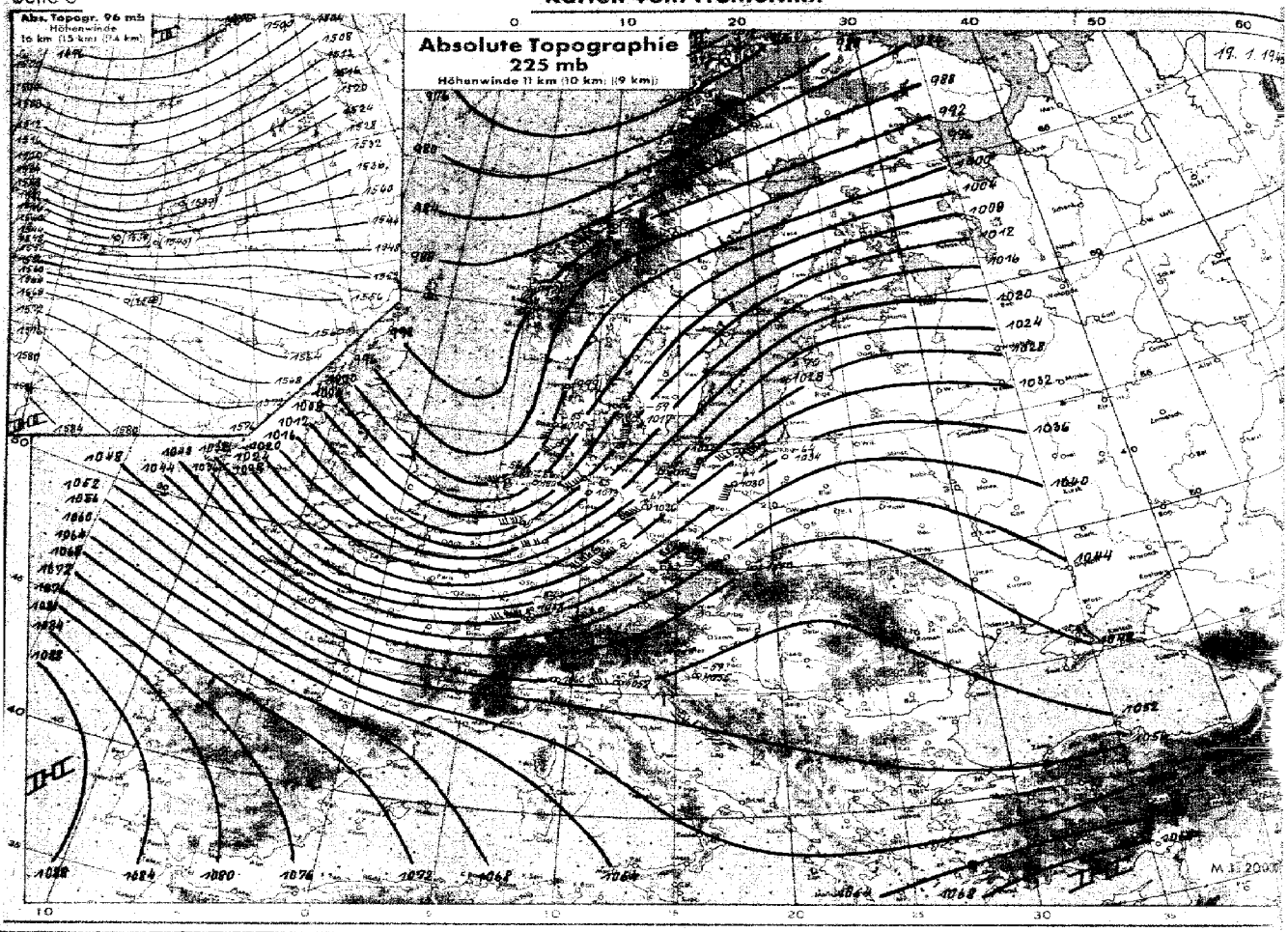

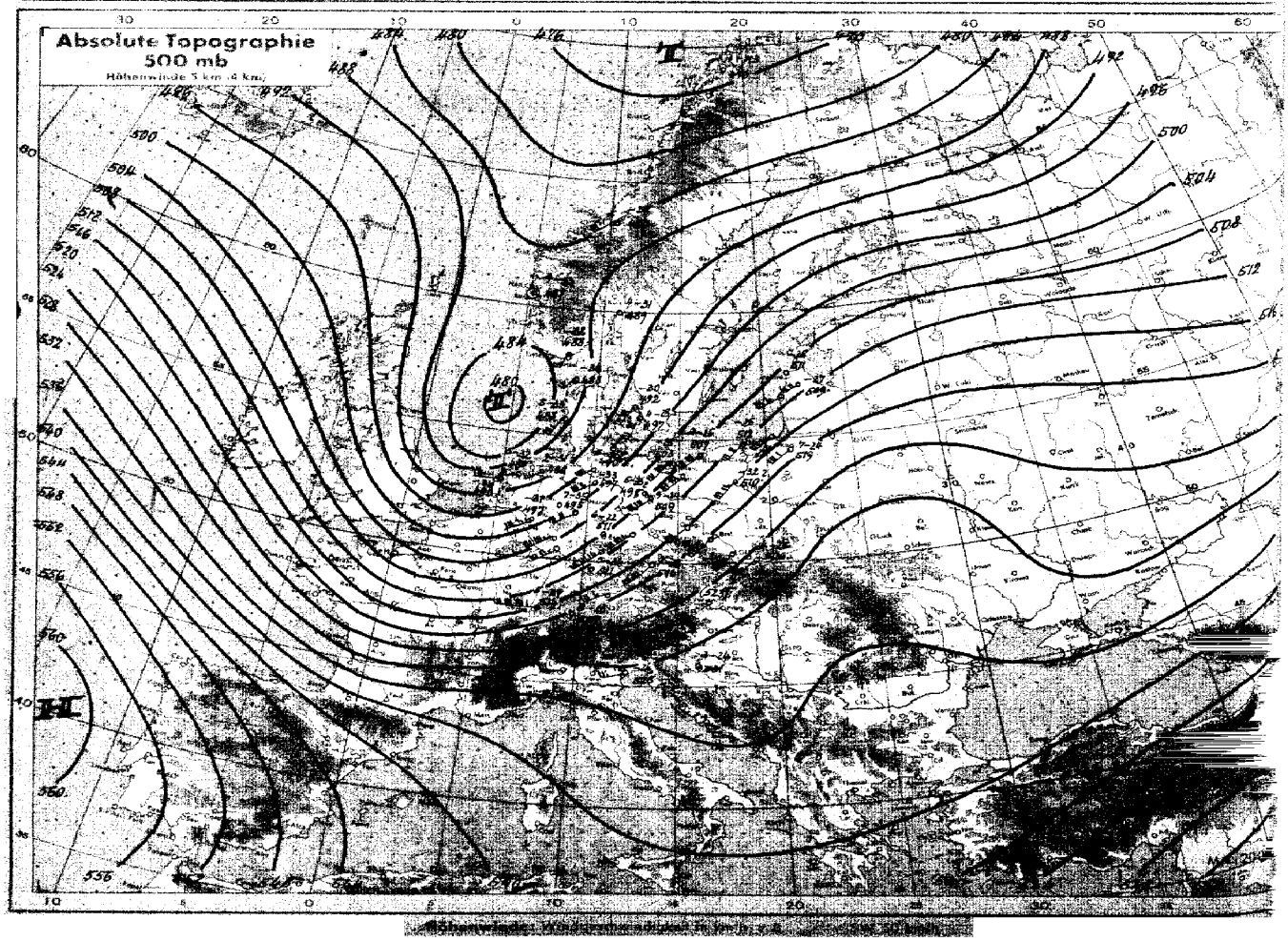

Karten vom Frühtermin

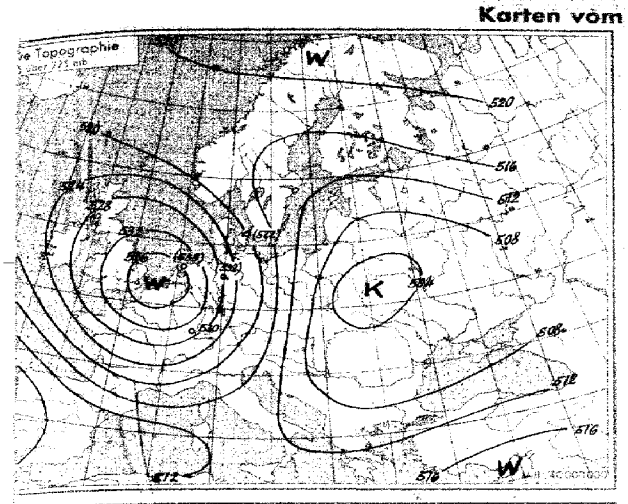

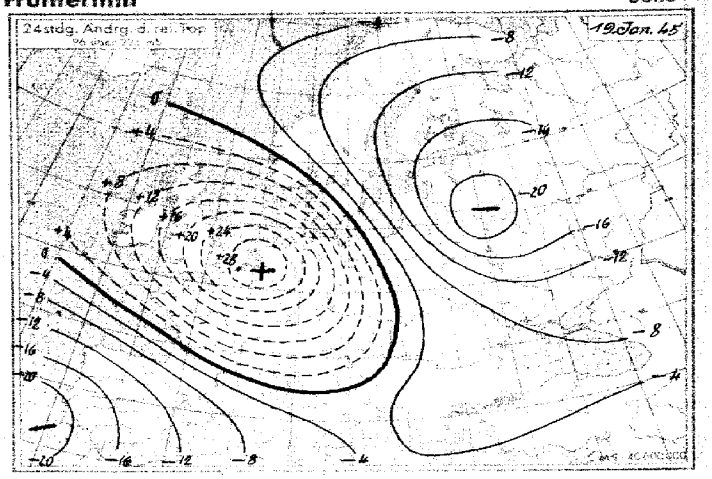

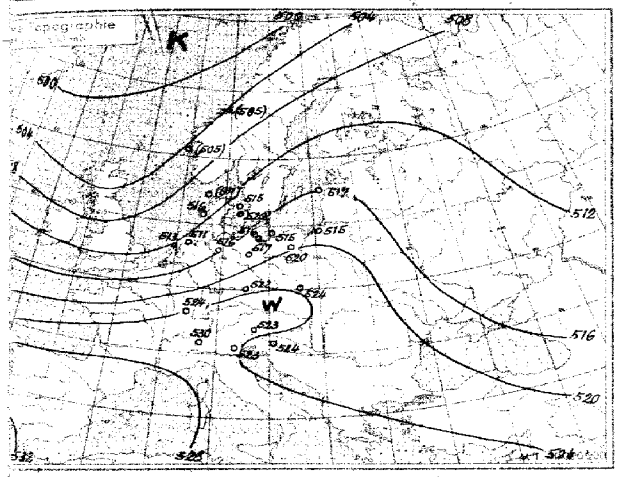

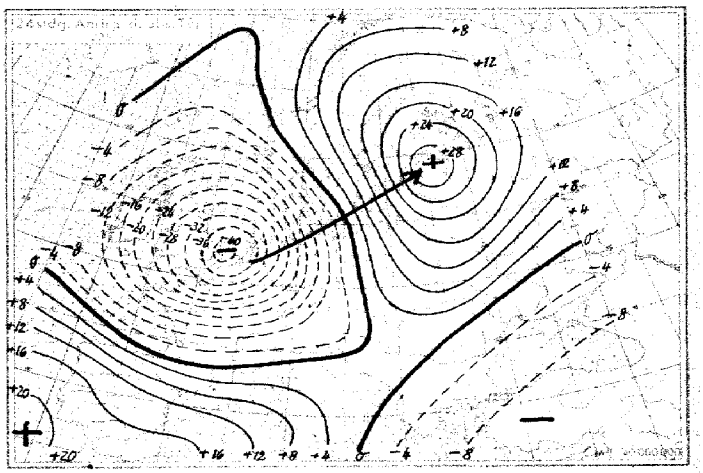

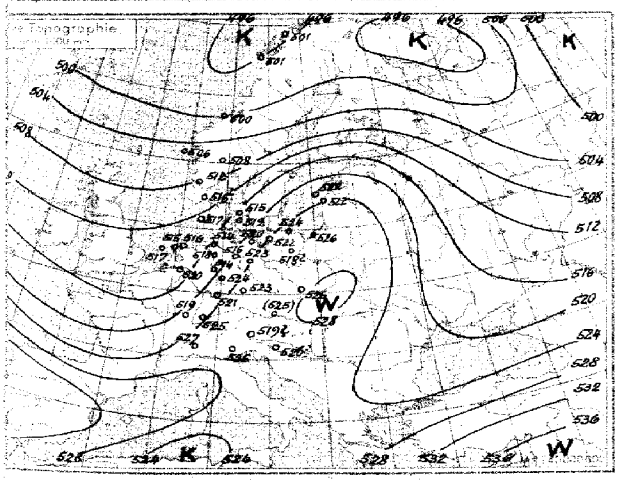

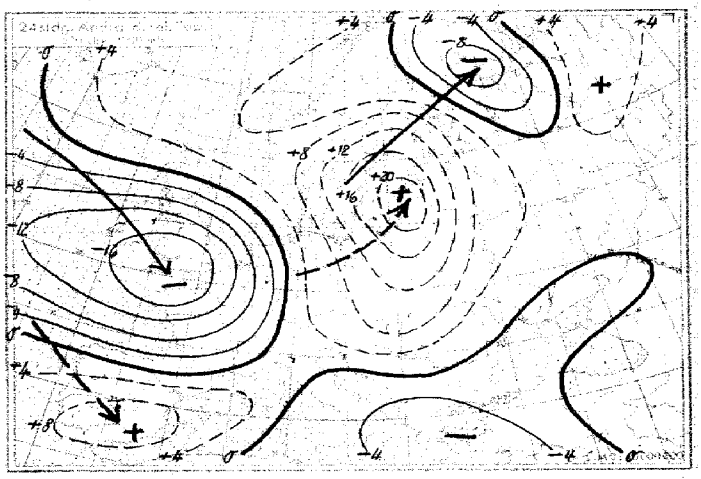

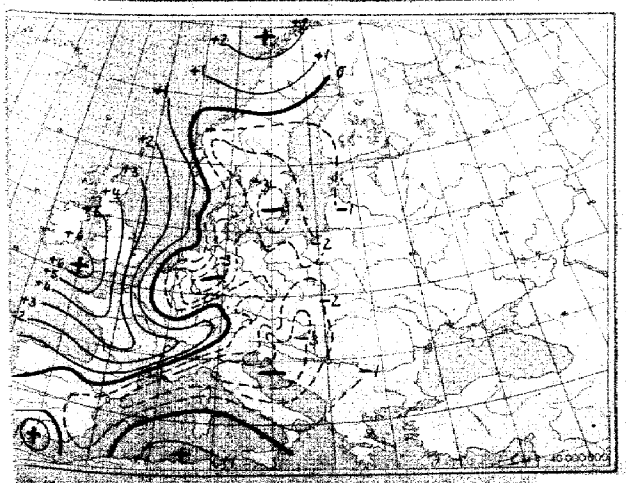

24-stündige Bodendruckänderung seit heute 3 Uhr in Millibar

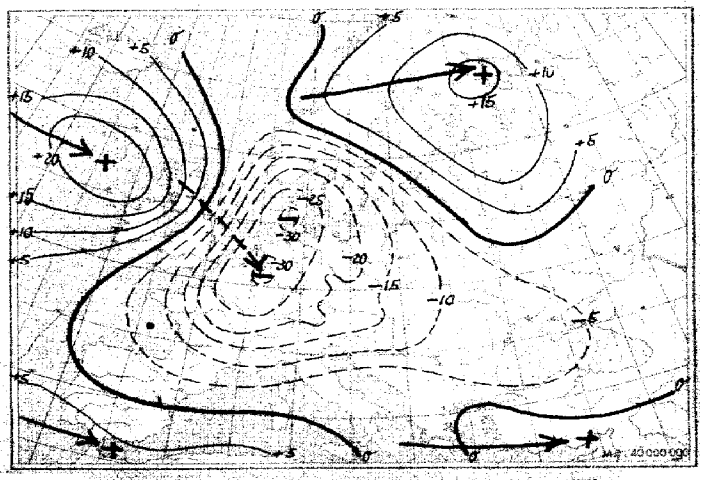

24-stündige Bodendruckänderung seit gestern 8 Uhr in Millibar

Nr. 19

Höhen-Aufstiege

2. Teil

Freitag den 19. Januar

Vortag

gg = Datum
G1G1 = Uhrzeit (D. G. Z.)

Oberer Teil: U QQTT = Relative Feuchte in 10%, darunter Pseudopot. Temperatur in °C und wahre Temp. (°C) an den Hauptisobarenflächen.
Mittlerer Teil: H1H1H1 = Höhen der Hauptisobarenflächen in dyn. Dekametern. Hr1Hr1Hr1 = Abstand zwischen 500 u. 1000, 225 u. 500, 96 u. 225, 41 u. 96 mb-Fläche.
Unterer Teil: P1P1TTU1 = Druck, Temperatur und Feuchte an den markanten Punkten.
Klammern zeigen an, daß der Wert durch Verlängerung der Zustandskurve ergänzt ist.

Ort	Kennziffer Höhe	Tromsö 008 102 m	Bodö 010 3 m	Bergen 022 35 m	Kjeller 041 188 m	Hanstholm 183 29 m	Kopenhagen 181	Leeuwarden 010 2 m	Heide 291 52 m	Emden 154 2 m	Unterlüß 181 94 m	Swinemünde 435 10 m	Nest 266 2 m	Gerdauen 319 63 m	Nürnburg 041 520 m	Siegen 020
	ggG1G1			1816	1816	1817	1817	1818	1816	1816		1816		1817	1817	
U QQ TT	41			-	-	-	-	-	-	-		-		-	-	
U QQ TT	96			-	-	-	-	-	-	-		-		-	-	
U QQ TT	225			-	-65	-	-55	-	-	-54		-		-63	-	
U QQ TT	300			-60	-57	-55	-53	-56	-	-52		-56		-55	-50	
U QQ TT	400			-46	-43	-41	9 -39	-40	-37	-35		-39		5 -39	-34	
U QQ TT	500			7 17-35	5 10-33	29-28	0 30-27	8 30-27	-33	7 33-24		30-27		5 29-27	-22	
U QQ TT	600			5 12-28	5 14-26	4 26-18	6 29-17	9 29-17	-15	8 30-15		27-18		6 27-18	-13	
U QQ TT	700			3 6-22	8 6-23	25-10	0 27-10	0 18-8	-8	-6		-10		7 16-15	7 24-6	
U QQ TT	800			2 2-15	6 4-15	16-7	9 25-3	0 26-2	-3	+5		-4		0 15-9	9 12-4	
U QQ TT	900			3 3-8	8 3-10	14-3	0 22-1	9 16-1	+6	+6		-2		9 13-4	6 16-2	
QQ	950			3	-1	11	15	17	-	-		16		9	-	
QQT1T1	Boden			2-13	-5-17	9-2	15+1	16+2	19+4	15+2		13+1		8-3	14-1	
H1H1H1	41			-	-	-	-	-	-	-		-		-	-	
H2H2H2	96			-	-	-	(1538)	-	-	-		-		-	-	
H3H3H3	225			(994)	999	(1020)	1027	(1022)	-	1044		-		1031	(1052)	
H4H4H4	300			820	826	845	852	849	(856)	866		857		856	875	
H5H5H5	400			639	642	659	664	663	670	875		670		670	684	
H6H6H6	500			490	492	505	511	509	514	520		516		516	526	
H7H7H7	600			364	365	376	379	378	381	388		385		384	393	
H8H8H8	700			254	255	260	264	263	265	272		270		271	276	
H9H9H9	800			157	157	158	162	160	163	157		168		171	174	
H10H10H10	900			68	69	68	70	68	71	73		76		80	82	
H11H11H11	1000			-13.0	-10.3	-14.6	-13.2	-15.2	-12.2	-11.0		-6.7		-7.6	-0.7	
Hr1Hr1	41/96			-	-	-	-	-	-	-		-		-	-	
Hr2Hr2	96/225			-	-	-	(511)	-	-	-		-		-	-	
Hr3Hr3	225/500			(504)	507	(514)	517	(513)	-	523		-		515	(526)	
Hr4Hr4	500/1000			503	503	520	524	524	527	531		523		517	526	
P1P1TTU1	Markante Punkte			-	-	-	-	-	-	-		-		-	-	
•				-	-	-	-	-	-	-		-		-	-	
				-	15651	-	-	-	-	-		-		-	-	
				-	25661	-	-	-	-	-		-		20631	-	
				-	45901	23671	-	-	-	-		35961		24641	-	
				-	60724	38941	-	-	33991	-		52741		25651	23641	
				-	68749	47817	-	-	56081	-		63661		72536	69567	
				37631	72718	58700	15641	-	63631	-		76569		48657	75589	
				57775	77677	61546	24651	-	67591	-		86521		73659	82539	
				66765	93587	78571	55710	-	66601	19541		89521		89544	87539	
				73553	95597	82576	94510	23651	74581	64628		94501		91550	92600	
				98535	96637	98519	98029	98030	99059	99039		99020		99508	94500	

Ort	Kennziffer Höhe	Raesfeld 061	Erfurt 446 313 m	Berlin 440 57 m	Lisstadt 567 170 m	Bromberg 340	Auschwitz 476	Freiburg 380	Reichenbach 595	München 414 526 m	Wien 304 157 m	Klagenfurt 502 464 m	Budapest 541 472 m	Mailand 302 110 m	Venedig 312 10 m	Vicenza 752	Helgoland 465	Windau 473
	ggG1G1	1817	1817	1817		1816	1816	1817	1817		1817			1817	1816		1811	1816
U QQ TT	41	-	-	-		-	-	-	-		-			-	-		-	-
U QQ TT	96	-	-	-		-	-	-	-61		-			-	-		-56	-
U QQ TT	225	-69	-	-68		-	-62	-63	-64		-64			-62	-		-63	-62
U QQ TT	300	-52	-53	-55		-54	-50	-50	-50		-53			-50	-53		-53	-37
U QQ TT	400	-35	-36	-38		-41	-36	-35	-34		-35			-34	-36		-43	-43
U QQ TT	500	0 34-24	8 33-24	8 30-26		-29	6 33-24	3 33-23	4 32-24		2 31-23			4 35-23	7 32-15		-31	19-30
U QQ TT	600	0 31-15	9 30-16	9 25-19		-20	5 31-13	7 29-16	6 31-15		4 30-13			4 31-13	6 30-13		4 18-23	8 14-15
U QQ TT	700	8 25-9	9 28-8	9 21-10		-12	6 27-7	0 33-6	5 30-5		5 26-7			4 15-7	-8		8 18-14	4 12-17
U QQ TT	800	8 22-3	9 24-4	0 21-3		-5	8 13-6	8 -5	25-7		6 14-2			5 19-4	4 6-5		-5	9 -10
U QQ TT	900	9 19+0	8 13-2	8 14-2		-2	6 14-2	8 17-0	8 15-2		6 13-1			5 15+0	+1		9 20+1	-5
QQ	950	16	11	13		-	10	-	-		2			13	-		19	10
QQT1T1	Boden	14+1	11-1	13-2		9-3	6-4	16-1	12-1		2-7			8-4	6-9		18+3	13-1
H1H1H1	41	-	-	-		-	-	-	-		-			-	-		(2070)	-
H2H2H2	96	-	-	-		-	-	-	1074		-			-	-		1538	-
H3H3H3	225	1038	(1042)	1035		(1032)	1054	1058	1058		1054			1063	-		1022	1018
H4H4H4	300	863	868	862		856	876	880	880		884			883	879		844	844
H5H5H5	400	674	679	674		674	687	689	688		681			693	690		658	656
H6H6H6	500	518	521	519		517	531	534	533		533			536	534		507	506
H7H7H7	600	385	391	388		387	398	401	401		399			403	402		378	376
H8H8H8	700	270	275	273		273	281	284	284		283			286	286		265	267
H9H9H9	800	167	173	171		172	177	181	180		181			184	183		164	165
H10H10H10	900	75	82	80		81	88	89	89		90			91	91		72	75
H11H11H11	1000	-8.1	-1.0	-3.1		-1.5	5.8	5.9	6.3		8.7			8.5	7.6		-11.7	-7.9
Hr1Hr1	41/96	-	-	-		-	-	-	-		-			-	-		(532)	-
Hr2Hr2	96/225	-	-	-		-	-	-	516		-			-	-		516	-
Hr3Hr3	225/500	520	(521)	516		515	523	525	526		521			526	-		515	512
Hr4Hr4	500/1000	526	522	523		519	525	528	527		524			528	526		519	513
P1P1TTU1	Markante Punkte	-	-	-		-	-	-	-		-			-	-		06551	-
•		-	-	-		-	-	-	10611		-			(18621)	-		08541	-
		-	-	-		-	10611	-	16601		-			20631	-		18651	-
		-	-	-		-	21631	-	19661		23641			22631	-		19671	-
		-	-	20691		-	25601	-	41831		26611			27551	30531		22641	-
		-	-	24681		-	34951	-	43831		35821			36911	44812		35971	23621
		23691	-	45818		-	56665	-	55695		69575			67584	58674		53786	24641
		43871	20671	54718		-	72566	20671	56697		74566			74554	74562		62717	28611
		57570	75545	67629		-	78589	53693	77606		77606			82525	97564		67667	55759
		88029	84537	86520		-	87528	75510	82560		88526			92015	86515		77581	64707
		91009	86558	91528		26601	96517	81567	85540		95557			95016	95041		85519	91540
		98029	96818	99018		99008	98527	94028	94517		99548			99518	01044		96059	99500

Höhenwinde

gg = Datum
G2G2 = Uhrzeit (D. G. Z.)

Pi = Art der Messung C = Wolkenart Ep = Durchführung der Messung HgHg = Gipfelhöhe PiPi = Art der Messung

HpHp = Mittlere Höhe über NN
DpDp = Windrichtung (N = 36)
Vp = Windgeschwindigkeit in Stufen für je ...

Ort	Bergefoß 739	Tromsö 008	Bodö 010	Bodö 010	Drontheim 017	Drontheim 017	Bergen 022	Bergen 022	Kristiansand 032	Kristiansand 032	Helsingör 519	Kopenhagen	Kjeller 041	Kjeller 041	Kopenhagen 181	Hanstholm 183	Hanstholm 183	Blaavandshuk 184	Blaavandshuk 184	Leeuwarden 010	Leeuwarden 010	Heide 291	Blaavandshuk 184	Leeuwarden 010	Emden 154	Emden 154	Wunstorf 176	Wunstorf 176	Unterlüß 181	Unterlüß 181	Wesendorf 186	Karlshagen 255
ggG2G2			1814	1905	1817	1905	1816	1905	1907	1817	1905	1905	1814	1816	1817	1817	1905	1814	1817	1814	1816	1816	1905	1906	1814		1816		1816	1905		
Pi C Ep HgHg oder PiPi			26520	44	75212	77	77	77	77	70820	77	88	21260	44	88	88	88	80672	80610	60860	99	88	-	99	77		87721		76889	77		
HpHp DpDp vp 27 km																																
21 ..																																
16 ..																																
13 ..																																
11 ..					2920		8.5 26130			25130					10.7 27120				10.5 24110				10.4 2170				29150					
9 ..	•				2950	8.6 24120	7.0 27130	8.5 1940	2210	25140		20160			27120	26140			24130				2170	8.6 2570	8.8 25160		27120		8.4 2690			
7 ..					2840	24100	5.3 2770	2230	2030	25100	6.7 20100	20100			26100	25130	2150	6.6 2790	24110		6.8 24130		2280	2650	25120	2380	27100	23110	2690	6.4 23120		
5.3 ..				2520	2850	2460	4.3 2870	0000	2040	2580	21120	20120	28100		26100	2580	2140	26100	2430	26110	24110		2170	2640	2590	2470	26100	24100	2590	2490		
4 ..				2520	2730	23100	3.8 3740	0330	1840	2540	2370	2080	2750		2680	2570	2150	25100	24100	2490	24120	25120	2160	2660	24100	2550	25100	24120	2590	2390		
3 ..				2620	2620	2180	3.3 3505	0340	3.3 2230	3.3 2630	2160	2270	2730		2680	2450	2050	2690	2390	23100	24110	26140	1960	2550	24110	2560	2590	24100	2580	2380		
2 ..			1.8 2930	2630	2510	1910	0710	0340	2.3 2620	1030	2270	2260	2610	2.3 0710	2680	2110	2150	2570	2390	24100	24120	25140	2250	2550	24100	2560	2580	23110	2590	24100		
1.3 ..			2930	2340	2520	1810	0810	0540	0750	0940	2040	2280	0000	0305	2690	1030	2150	2570	2490	2490	24120	24130	2260	2550	23110	2570	24100	22100	2490	23110		
0.8 ..			2920	2140	2440	1810	0810	0640	0470	0740	2140	2190	0000	0000	2580	1050	2140	2560	2380	24100	22110	22140	6.6 2160	2450	23130	2570	23100	2680	2380	2170		
0.3 ..			1820	1940	2450	1810	0510	0740	0340	0350	2030	2050	0000	0000	2370	0960	1830	2450	0.4 2270	15120	20100	20100	0.0 2040	2360	22110	2380	2370	2460	2170	2060		

Ort	List 461	List 461	Hannover 421	Brandenburg 450	Helgoland 465	Jürgenfelde 300	Brüsterort 305	Brüsterort 305	Pillau 313	Gerdauen 319	Gerdauen 319	Bromberg 340	Danzig 405	Königsberg 402	Libau 471	Gotenhafen 550	Thorn 651	Gotenhafen 550	Libau 471	Nürnburg 041	Raesfeld 061	Raesfeld 061	Gießen 363	Gießen 363	Coburg	Essen 437	Essen 437	Siegen 020	Siegen 020	Sorau 230	Sorau 230	Stargard 245
ggG2G2	1817	1905		1908	1816		1904			1905	1817	1816			1815	1816	1817	1904	1904		1817	1905	1906		1905	1817	1907	1817	1906	1817	1905	
Pi C Ep HgHg oder PiPi	80802	86820		26516	67880		85800			44	77	99			80160	70103	26510	77	80180		99	-	80260		80107	8-106	8-193	80210	80601	86260	86698	
HpHp DpDp vp 27 km																																
21 ..																																
16 ..																																
13 ..																																
11 ..		2380																							10.4 21150	10.3 26140		10.5 28110				
9 ..	24140	2270					2270					8.4 2980				8.7 3090		2380			8.3 27120	2490			2170	24120	8.7 26100	27100	24100		8.9 2350	
7 ..	24110	2240			25100		2340					2680				27100		23120	24130		27120	24110	24120		22100	25120	26100	27100	24110		2370	
5.3 ..	2490	2280			2680		2390			2380	2520	26[illegible]			26130	25100		22100	2490		25110	24110	24110		23170	25120	2540	2540	24130	25150	2260	
4 ..	2490	2280			2490		2380			2280	2420	2590			27100	26110		2290	2390		23110	2580	25110		24110	25110	2590	24110	25110	25150	2390	
3 ..	24110	2190			24100		2380			2280	2320	2690			2660	2690		22100	23110		24120	2490	25120		25110	24110	2490	24110	25110	25150	22100	
2 ..	24110	2250			24100		22140			2290	2330	2880			2560	2590		22100	24100		24100	2470	25110		2590	22110	2490	25100	24120	24180	2380	
1.3 ..	23150	2160		24100	23130		-			21100	2350	2580			2450	2540		2280	2290		24100	2490	24110		2580	23110	2570	2390	23110	2650	24110	
0.8 ..	22120	21100		2390	-		21100			2080	2250	2480			2340	2470	2480	2280	1970		27120	23100	6.0 2160		2460	-	5.5 23110	2390	[illegible]	2650	[illegible]	
0.3 ..	22110	20100		2260	-		0.4 1850			1860	2050	2190			2340	2150	2140	2050	1970		2190	[illegible]	[illegible]		[illegible]	-	-	[illegible]	[illegible]	2160	[illegible]	

en ab 1.1.1940 bis auf
pe verbreiteten Analyse
om 21.12.1939).

Wetterlage von heute morgen: *Freitag 19. Januar 1945.*

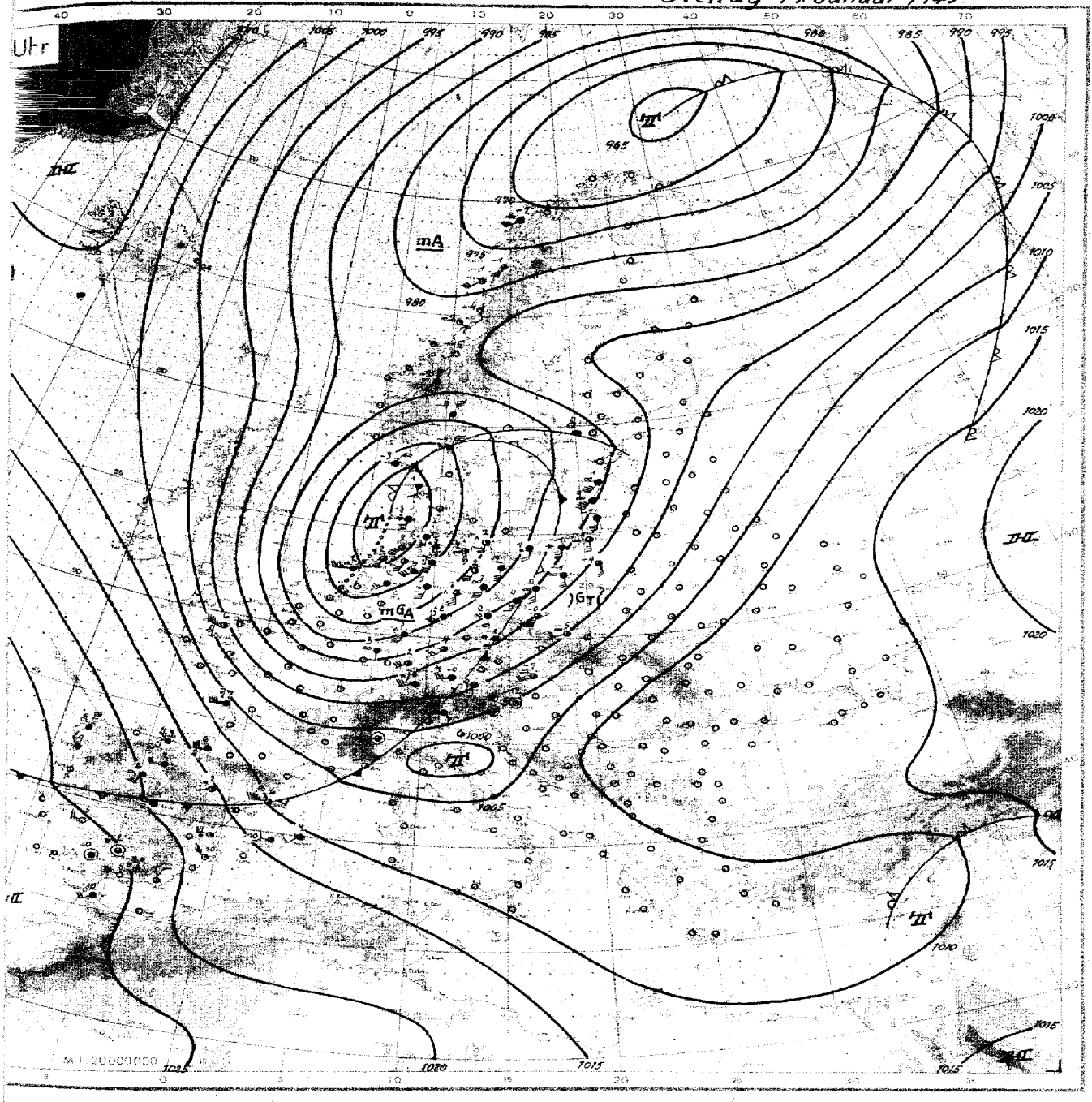

Wetterübersicht *Freitag* den *19. Januar* 1945.

Die zyklonale Situation über Mitteleuropa hat sich den letzten Tagen fortschreitend verstärkt und dürfte in der ruckverteilung noch heute ihr Maximum erreichen, zu einem itpunkt also, in dem die im Mittel häufigste Lage eine ochdruckelage ist. Während gestern über der Nordsee und m Westen des Reiches eine Divergenz der Höhenströmung g und diese einer kräftig ausgeprägten Frontalzone von r Nordhälfte Großbritanniens zum Baltikum fast parallel ar, hat sich inzwischen ein kräftiges Höhentief über der ordsee gebildet, das sich im wesentlichen in dem gefälleren ten Druckbild der Bodenkarte abbildet. Zugleich hat sich die Frontalzone und zugleich die Kaltfront über Deutschland geschwächt und ist nur nördlich der Bodenwarmfront über n Bottenbusen und den angrenzenden Räumen so wie über em Atlantik noch in kräftiger Ausbildung anzunehmen. urch die Deformation des Strömungsfeldes sind trotz der ganzen schwachen Temperaturunterschiede sowohl bei dem armluftvorstoß von Südwesten in Richtung Baltikum, wie dem Kaltluftvorstoß aus Nordwesten in Richtung südl. roßbritannien 24-stündig Temperaturänderungen in der nteren Atmosphärenhälfte bis zu 10 Grad aufgetreten. armluft ist auf der Ost- und Nordseite des Nordsee-Hö- ntiefs nach Südskandinavien gelangt, während sie über Nordnorwegen der Luftzufuhr aus Nordost zuzuschreiben ist.

Der außerordentlich kräftige 24-stündige Druckfall von 30 mb in Nordwestdeutschland hat seinen Sitz in der Stratosphäre, dem entspricht ein Absinken der 500 mb-Fläche über den Azoren um 40 gdm. Zugleich sank die Stratosphärengrenze über Hamburg auf 300 mb. Bei den kräftigen Vorgängen wurden im Südwesten des Reiches zwischen 6000 und 7000 m Winde bis über 200 km/h gemessen, auch auf dem Brocken wurde nachts Windstärke 12 erreicht.

Die Ausbreitung der Rückseiten-Kaltluft in das Mittelmeer läßt über Norditalien die Bildung einer Zyklone erwarten, während über Mitteleuropa bei nur geringen Temperaturgegensätzen sich auch die Druckgegensätze abschwächen werden. Für die weitere Entwicklung kann neue Belebung von der atlantischen Frontalzone bezw. von der sehr kalten Luftmasse über der Grönlandsee ausgehen.

gez. Stägel

Zentrale Wetterdienstgruppe.

Freitag, den 19. Januar

Ausland Bodenstationen: Küstenorte ○	Höhe m	JJJ	Gestern 14 Uhr CC	wwVhN	DDFWN	PPPTT	UCapp	Gestern 19 Uhr CC	wwVhN	DDFWN	PPPTT	UCapp	RR TxTx
Ingoy ○	4	005											
Tromsö ○	102	008	62	26854	22476	69353	52329	6x	02465	19415	69353	6x306	92539
Bodö ○	17	010	30	26749	26485	74654	00206						
Nordöyan ○	37	014	26	74376	28288	84353	83311	30	02454	32384	82453	70383	-
Drontheim ○	64	017	84	02755	20477	82954	8x300	04	01890	20412	83457	70403	97549
Krakenes ○	41	021	53	73456	46778	84053	0x320						
Utsira ○	56	028						37	03764	04328	78253	6x800	00474
Lister ○	9	030	07	03490	04328	82752	4x719						
Färder ○	9	036	02	02973	34124	98453	02304	02	03778	04428	82753	7x842	00373
Aarhus ○	47	180											
Kopenhagen ○	1	181	5x	74328	48778	84900	9x831	6x	62446	48778	81802	9x807	04027
Skagen ○	3	182	57	03844	40428	85504	5x949	34	03734	40428	78300	8x819	94474
Hanstholm ○	46	183						02	02540	40678	75751	06820	-
Hammershus ○	77	185	6x	72438	20678	99400	0x420	0x	58435	48678	36001	0x607	05540
Helder ○	6	291	5x	53536	53868	84405	2x923	62	06545	61968	xxx50	0xxxx	-
De Bilt	12	293						5x	62446	xxx68	84403	0x834	-
Mailand	119	302	00	43390	18x40	44054	90907	00	45390	20440	42955	80200	-
Genua ○	2	305	00	00990	02400	08409	40900	00	00990	02500	08803	50306	-
Venedig ○	10	312	00	00990	30400	09306	40744	00	05740	24200	09700	00401	-
S. Sebastián	258	350	5x	03858	24568	19807	8x807	5x	05868	22628	14308	7x704	00382
Gijón	13	351						54	05774	20227	46340	8x600	08264
Madrid	667	353	00	05690	00040	21751	80923	00	00790	32300	23852	90204	00028
Sevilla	7	354	00	40690	00000	40409	80095	00	00790	00000	34709	70318	-
Almeria ○	65	355	10	01452	22542	48242	60404	40	04854	22401	49912	70309	00284
Mahon	40	357	82	02756	30226	44410	70404	80	01742	20242	44408	60405	00100
Barcelona ○	42	358	00	00690	28210	14507	60802	00	02890	26540	45404	80309	-
Valencia ○	18	359	50	04864	24301	47410	40404	04	00790	35401	49006	70405	00271
La Coruña ○	57	362						40	04654	22454	20740	64300	00264
Tetuan	85	028	50	02854	22414	[illegible]	60007						
Funchal ○	110	395											
Teneriffa ○	37	400	80	02854	06244	35947	50030	5x	04453	20413	26513	60405	02494
V. Cisneros	6	404	00	04940	39402	24649	45906	00	02840	02614	20418	52403	00470
Budapest	130	541											
Canea	63	737											
Bergstationen:	**Höhe m**	**JJJ**	**CC**	**wwVhN**	**DDFWN**	**PPPTT**	**UCapp**	**CC**	**wwVhN**	**DDFWN**	**PPPTT**	**UCapp**	**RRTTE**
Fanaraken	2072	024	04	04953	30643	52668	70901						
Svandals Flona	1065	026	00	02900	32304	04463	85809	02	03658	13618	56864	7x815	00649

Ausland	Heute 2 Uhr CC	wwVhN	DDFWN	PPPTT	UCapp	Heute 8 Uhr CC	wwVhN	DDFWN	PPPTT	UCapp	RR
Ingoy											
Tromsö											
Bodö	9x	86656	51788	75452	2x202	86	02854	48586	77751	78209	49
Nordöyan											
Drontheim	00	00890	32100	84062	70300						
Krakenes	50	01771	32503	87553	x0803						
Utsira											
Lister											
Färder	xx	74409	04629	72354	0x829						
Aarhus											
Kopenhagen	02	62535	48868	74602	7x815						
Skagen	6x	70338	40378	66900	9x829						
Hanstholm						5x	03548	46368	04201	9x804	
Hammershus											
Helder	5x	64658	51868	66505	8x824	62	64535	57968	66802	0x201	01
De Bilt	50	83345	51865	73404	80825	5x	34546	49528	-		
Mailand	00	45498	30240	04357	90113						
Genua	5x	05758	44428	05508	6x913						
Venedig	00	05690	20400	06552	08840						
S. Sebastián						8x	24748	2x668	4x006	9x304	15
Gijón											
Madrid	80	01753	61603	20703	60706	70	09654	34254	20854	90704	00
Sevilla	00	00790	00000	27302	70304	5x	03858	00008	28250	0x307	00
Almeria	00	00840	32100	20707	70902	04	01990	02201	20305	70601	00
Mahon	30	01754	20414	41607	80804						
Barcelona						07	45690	89985	08906	62740	00
Valencia	00	01790	24202	49305	88301	10	04861	57644	47605	70501	-
La Coruña	6x	83448	57768	49411	96604	97	03645	65728	22309	7x300	05
Tetuan						50	04854	22414	26610	70402	-
Funchal											
Teneriffa						80	02x54	32244	27415	80411	
V. Cisneros						50	02874	44624	22414	65485	
Budapest											
Canea											
Bergstationen:	**CC**	**wwVhN**	**DDFWN**	**PPPTT**	**UCapp**	**CC**	**wwVhN**	**DDFWN**	**PPPTT**	**UCapp**	**RR**
Fanaraken											
Svandals Flona						3x	37438	08888	50064	9x910	95

Wolkenzugmessungen

yy = Datum
GzGz = Uhrzeit (D.G.Z.)

HuHu = Höhe über NN
DpDp = Windrichtung (N = 36)
vp = Windgeschwindigkeit in Stufen für je

Ort																
yyGzGz																
HuHu																
DpDp vp																

Höhenwinde

yy = Datum
GzGz = Uhrzeit (D.G.Z.)
Pi = Art der Messung C = Wolkenart Ep = Durchführung der Messung HgHg = Gipfelhöhe PiPi = Art der Messung

HpHp = Mittlere Höhe über NN
DpDp = Windrichtung (N = 36)
vp = Windgeschwindigkeit in Stufen für je

Ort	Märk. Friedld. 258	Nest 266	Nest 266	Swinemünde 455	Swinemünde 455	Lindenberg 425	Lindenberg 425	Berlin 440	Berlin 440	Schkeuditz 449	Stolp 459	Mockau 620	Nordhausen 636	Erfurt 646	Erfurt 646	Tschenstochau 152	Breslau 411	Gleiwitz 454	Posen 552	Posen 552	Bromberg 340	Litzmannstadt 557	Auschwitz 996	Krakau 561	Rosenborn 952	Roßweiler 983	Roßweiler 983	Wiesbaden 367	München 414	Neubiberg 960	Freiburg 580	Freiburg 580
yyGzGz	48 47		49 06	48 46	49 05	49 12	49 06	48 47	49 04			49 05		48 47	49 05						49 04		49 04		49 05	48 47	49 05			49 05	48 47	49 05
Pi C Ep HgHg oder PiPi	70249		99	88	-	10440	10430	94213	47215			80612		77	44						99		99		84610	84728	81713			85215	99	99
HpHp DpDp vp 27 km																																
21 ..																																
16 ..																																
13 ..																										12.4 26 70					11.5 26 40	
11 ..				10.5 28 140				10.6 34 100	10.7 23 150			10.6 23 180											10.5 24 50		10.5 24 100	26 80	23 70			10.8 23 160	10.5 26 90	
9 ..	27 80		24 160	28 130				30 80	22 160			23 170									8.9 24 140		25 40		24 100	27 70	23 70			24 140	27 70	26 130
7 ..	27 70		22 140	28 100	22 150			29 70	23 150			23 200		26 80							22 120		24 50		22 90	26 70	24 90			24 120	27 40	26 220
5.3 ..	26 70		23 120	26 90	22 120			27 70	23 120			23 150		25 60	25 100						22 110		23 70		22 70	25 40	22 70			25 100	25 70	6.5 27 200
4 ..	26 70		22 110	26 90	22 110	3.4 25 90		26 70	23 90			23 140		25 90	26 100						22 120		22 50		22 90	26 60	22 70			25 80	25 70	26 120
3 ..	26 90		22 90	26 70	22 90	25 80	2.7 22 90	25 70	23 90			23 130		24 70	27 100						22 90		22 40		3.3 23 90	26 50	23 60			24 30	25 60	27 100
2 ..	25 90		22 80	25 70	22 70	25 80	22 90	25 80	24 90			23 140		24 80	26 120						22 90		24 50		24 100	26 30	24 60			24 30	24 50	26 100
1.5 ..	25 80		23 90	25 90	23 80	24 90	22 100	24 80	23 80			23 100		24 90	25 100						23 80		23 10		23 90	25 20	23 70			24 20	23 50	25 80
0.8 ..	24 70		23 80	24 100	-	24 70	23 90	23 70	24 80			23 90		23 60	23 100						22 70		22 50		23 90	25 20	21 70			25 20	23 40	24 80
0.3 ..	22 60		20 60	23 70	24 05	23 70	24 80	22 40	19 70			6.4 23 80		19 40	19 40						19 70		0.4 22 30		20 60	0.2 23 30	0.2 23 40			0.6 25 10	0.6 23 30	0.6 24 60

Ort	Feuchtwangen 742	Fürstenfeldbr. 758	Lechfeld 767	Memmingen 775	Pocking 864	Aibling 896	Proßnitz 040	Wien 501	Klagenfurt 502	Klagenfurt 502	Pilsen 666	Pilsen 666	Prag 660	Brünn 675	Preßburg 580	Zipser-Neudf. 686	Brüx 518	Wels 811	Wiener Neust. 820	Wiener Neust. 820	Mailand 302	Mailand 302	Genua 306	Venedig 312	Venedig 312	50 N 07 E	57 N 22 E	54 N 06 E	57 N 22 E			
yyGzGz								18 77		49 05	18 47	19 06										49 05		48 46	49 05	48 40	48 46	48 49	49 04			
Pi C Ep HgHg oder PiPi								88		44	84886	80604										44		44	-	-	77	-	-			
HpHp DpDp vp 27 km																																
21 ..																																
16 ..																																
13 ..																								12.2 29 40								
11 ..																								28 40								
9 ..								25 80			8.8 26 40													28 20	27 80							
7 ..								27 60		24 100	27 60	6.2 20 130										7.5 27 100		30 30	27 80	27 80	27 140	24 130	23 120			
5.3 ..								26 50		24 80	26 70	27 110										27 60		28 30	26 60	28 70	25 160	25 130	23 90			
4 ..								27 40		24 80	26 70	23 120										26 30		26 30	25 60	28 50	25 80	25 110	22 110			
3 ..								27 30		24 05	26 50	24 30										24 30		26 20	24 50	27 50	24 70	25 100	22 110			
2 ..								25 30		24 60	25 50	25 90										22 20		28 20	25 30	26 50	23 60	24 40	22 90			
1.5 ..								22 20		24 50	25 60	24 90										24 10		29 05	22 10	25 60	22 40	22 80	22 80			
0.8 ..								22 30		24 20	24 40	24 90										26 40		27 10	24 10	24 50	22 40	22 70	21 70			
0.3 ..								16 30		4.5 C	24 40	25 [illegible]										24 40		29 00	20 10	23 40	24 40	24 60	20 60			

Täglicher Wetterbericht

des Deutschen Reichswetterdienstes
Herausgegeben von der Deutschen Seewarte
Verlagsort Hamburg

…gang: 10 Nr. 20

…1

Sonnabend, den 20. Januar 1945

Erläuterung: Die Beobachtungen sind sämtlich in der Form der 1935 in Warschau beschlossenen Einheitsschlüssel wiedergegeben. Kurze Erläuterungen zu den einzelnen Ziffern werden zu Beginn jedes Vierteljahres beigegeben. Ausführlich finden sie sich in „Anweisung zur Verzifferung von Wettermeldungen", herausgegeben vom Reichsluftfahrtministerium. Alle Zeitangaben in DGZ.

…tschland			Gestern 14 Uhr					Gestern 19 Uhr						Heute 2 Uhr					Heute 8 Uhr					
Stationen: …orte o	Höhe m	JJJ	CC	wwVhN	DDFWN	PPPTT	UCapp	CC	wwVhN	DDFWN	PPPTT	UCapp	RR TxTx/SVp E	CC	wwVhN	DDFWN	PPPTT	UCapp	CC	wwVhN	DDFWN	PPPTT	UCapp	RR TxTx/SVp E
…urg-Fu.	18	408	5X	05746	20428	71102	9X403	51	27541	22784	82601	73340	94044	5X	83445	20528	93351	9X311	5X	20533	23586	95352	5X210	04537
…urg/Fgh.	41	400	5X	71737	51518	68002	9X002												5X	23748	24376	40852	5X201	21538
	28	460	5X	05746	18526	69502	8X305	51	14644	59785	79100	80329	04566	05	00790	55600	84900	70313	5X	74228	24128	32452	9X307	04548
…münde o	1	406	9X	25444	16428	71602	8X801	9X	26644	57728	76901	8X336	04566	00	14990	57600	84701	70330	50	22144	53624	93151	80212	02493
… o	1	464	5X	22848	51668	72303	80706	5X	03858	23668	73701	9X226	06385	00	00890	57800	86550	70322	50	01843	22603	93151	80310	01383
…land	16	461	5X	26625	61888	68901	8X315	50	02753	63824	80602	5X333	04040	80	02755	59625	84900	70330	3X	87748	28688	89651	8X204	04537
…land o	50	465	8X	83536	30528	71601	0X320	80	02837	30684	84503	60339	96680	8X	03848	59648	93101	8X101	50	22835	59855	-	-	-
…m o	6	401	62	83634	61898	76702	8X343	20	26754	26584	87802	70330	97471	50	71554	26679	93850	70321	30	06644	22485	95121	72303	06267
…n	4	442	6X	03935	20468	72602	9X215	50	05744	59684	87401	70243	02047	5X	74438	22478	93651	0X308	36	05653	22373	37254	80208	06588
…orn	22	402						04	01890	24312	91700	40330	03044											
…ld	178	167						54	12844	59676	92230	8X238	07036											
…over	51	421	8X	83535	55588	23002	8X404	8X	02744	57587	88401	8X347	03046	5X	23756	22326	95150	0X406	50	04763	22303	95552	70210	97525
…burg	45	408	8X	25734	55827	77002	3X300							30	05690	24220	95951	80340	54	05655	24447	99051	81310	94524
	123	437						54	05544	22526	94400	78222	04036											
	48	436						86	26854	24484	96401	00118	06056	5X	05548	24482	99751	0X414						
…n	202	407																						
	265	049	8X	05636	51577	93501	9X314	5X	05748	26428	99403	7X347	-											
…l	269	351	5X	86328	84778	80000	80319																	
…furt/M.	111	412						57	14844	55585	97302	70219	91056						50	21854	22424	06952	80212	93538
…rücken	169	441						5X	05746	24238	04102	7X415	03XX6						5X	71748	48428	27052	3X500	47XX4
…erg	315	426	97	02840	61487	91203	7X208	9X	03748	61488	97401	6X415	97046	50	24773	22423	01451	70303	87	02754	12375	07352	7X318	39538
…nbad	538	516																						
…urg	151	219																						
…gen	427	443	8X	87647	26688	94500	8X411	50	04744	24484	00750	80315	01035	5X	02755	26575	94652	80310						
…ichshf.	400	444						5X	02857	22387	02701	7X309	04056						50	03855	22340	41853	70310	04538
…ien	528	414	51	12854	55727	92324	5X705	50	05655	24685	20954	8X332	97048	51	05754	22305	03853	8X802	53	30564	57757	01057	8X208	49548
…uck	573	507	51	02784	22416	95804	8X709	01	71698	14188	04151	9X226	91XX8	02	23598	04178	05254	9X103	04	05035	20223	40055	70244	96568
…münde o	3	455	54	64756	49568	75304	4X807	5X	68458	51678	77501	8X215	96356	50	01853	22473	84700	70325	54	22754	48534	95451	86312	22285
	1	404	5X	62856	47718	77404	7X709	5X	02957	48667	78902	0X213	93046	50	01843	55583	92400	70349	57	04873	48514	96651	80344	97525
	70	450	5X	81844	59688	74603	9X405							00	00690	57520	14451	00318	5X	03858	22928	95851	8X441	00513
	48	440	5X	14855	54828	97205	6X711	5X	68537	55688	82101	9X422	01056	50	04773	22473	44700	75111	80	50656	20548	98251	8X409	97525
…uditz	131	449	64	14864	8792X	73824	67404	50	92654	55884	48701	70234	97054						5X	71546	22618	28452	8X430	91525
	320	646	8X	25943	53866	81702	7X211	8X	83755	55687	91402	8X239	-	50	05663	48203	98152	70202	50	05754	22374	02954	80316	02558
…en	230	410	70	25844	53745	82305	58709	8X	14744	55845	98102	7X219	97057	50	04652	20412	98051	70315	54	03755	45326	20354	8X209	97528
…n	449	456						5X	02756	53686	-	-	-	50	01753	20403	44953	80106	5X	72458	24482	-	-	-
	363	669	54	12754	20726	86004	60813	50	04753	55883	82801	60347	97048	04	05390	24522	27754	70207	04	05690	20424	03453	70209	00558
…is	406	670						57	05755	24428	95700	7X418	97049	04	05790	24311	01353	70104	87	02852	26326	04752	7X411	00579
…z	263	676	5X	26548	18488	97554	9X705	5X	05658	48538	97735	9X403	97548						04	05493	00023	05558	94304	00598
…u	302	865						51	05554	26227	98400	7X307	02049						02	05055	24478	28452	7X312	02649
…urg	434	508	5X	03878	14478	35050	7X709	5X	68348	24388	00201	8X222	92029	00	04790	22141	22454	78901	51	26765	24377	03151	6X309	97569
	157	501	5X	12548	00078	98856	8X601	50	05567	00027	98356	8X903	-	5X	05455	24425	00701	7X303	50	05557	26427	05654	70345	00569
	334	505	XX	462[illegible]	00049	99759	8X403	XX	77409	00079	99355	0X403	02559	XX	46009	00079	04557	0X305	57	04863	28247	06057	97044	00579
…nfurt	449	502	5X	12468	00028	99860	8X710	XX	77409	00079	00559	9X404	8X599	5X	47248	00078	04960	0X209	XX	48109	00249	40003	9X315	94639
…walde o	7	429	10	02666	16456	79103	8X810	6X	03658	16318	79403	7X403	00266						00	00690	16310	95954	80317	00165
…g	15	405	52	05654	46727	82902	7X704	51	35655	48528	82300	7X703	91028	5X	03756	55628	85500	0X314	50	05663	22403	95751	60348	00528
…sberg	20	422	57	05753	49478	86900	6X702	51	05653	47627	86250	7X702	97008	5X	02757	46347	87950	7X208	04	01793	20424	95852	60220	97528
… o	3	447	5X	03748	46578	84651	8X803												50	02755	20425	43704	80322	0XXX8
	47	551	57	03754	51628	86700	7X704	5X	05707	51637	86200	8X400	00XX8	5X	05548	22528	94903	8X223	80	04790	46463	XXX53	86222	-
	99	562	52	02764	49726	85100	7X704	50	05665	49825	85000	80203	00007	50	05655	53875	93300	70224	00	00790	20320	99950	80342	97554
…rg/Schl.	148	420	57	02754	48325	83701	72910	5X	74648	30578	48720	7X411	97038	50	08790	20416	47051	80422	04	01790	12102	99356	31154	01568
…u	117	411	77	03864	16428	89250	7X703	04	04792	16523	89900	65305	00019	5X	26758	22528	97204	7X313	04	05692	18203	02155	71311	97558
…tz	256	454	57	05775	20428	93900	6X704	51	05673	22428	93952	7X402	00008	50	05665	22435	98952	80310	6X	05653	22402	02755	80309	00558
…hau	107	556																						
…tok	135	565																						
…annstadt	176	557																						
	203	559																						
…u	216	561																						
…erg	330	571																						

Stationen:	Höhe m	JJJ	CC	wwVhN	DDFWN	PPPTT	UCapp	CC	wwVhN	DDFWN	PPPTT	UCapp	RRTTE	CC	wwVhN	DDFWN	PPPTT	UCapp	CC	wwVhN	DDFWN	PPPTT	UCapp	RRTTE
…blick	3106	503						XX	77409	02579	04467	8X302	02649						XX	77409	32379	74473	8X211	08639
…itze	2962	416	XX	48409	24679	82666	8X804	XX	77009	28679	84068	0X207	06639	XX	77409	12057	85X09	9X402	XX	77409	26571	87072	0X206	09739
…zkogel	2397	506	XX	77009	10449	37363	0X307	XX	77009	30579	31062	0X903	02629	XX	46009	64979	38665	0X208	XX	48109	30709	40663	0X403	92089
…akoppe	1602	428	XX	77009	57979	04863	8X802	XX	77309	53979	05861	0X303	40619	XX	77009	63979	42564	0X409	50	84842	53672	45463	20404	99639
…kogel	1577	862						5X	71318	26648	18659	8X306	XX009						50	02746	24776	23761	80306	94619
…rg/Sch.	1493	427						XX	46409	24679	34158	0X209	02554						00	77409	55879	35561	00301	22619
…l	1446	511	52	13844	42328	32956	7X203	XX	77009	20279	33456	0X300	97549	XX	14838	20478	57859	0X343	52	02845	32427	27759	8X302	03609
…r	1214	519	XX	46309	20679	54455	0X808	5X	05528	26648	55656	9X215	04549	5X	05637	24227	59558	9X306	XX	77409	24579	46553	0X423	49599
…lberg	1213	419	XX	47059	53879	45454	0X409	5X	05608	57928	49357	0X209	09549	00	05690	24624	56858	96315	XX	77409	24579	57551	9X200	-
…grinde	1166	561	XX	77019	53579	68356	8X319	XX	46409	20379	65356	0X307	04539	XX	77009	53449	67457	2X307						
…en	1141	418						XX	77009	59979	54457	0X233	03549	XX	46009	22749	61358	0X406	XX	46009	59734	04359	2X409	2X659
…rkuppe	923	428	XX	48009	55949	47254	0X423	XX	46009	24579	-	-	-	XX	77609	22549	88356	2X402						
…berg	915	445	5X	03828	53978	72453	0X419	XX	46409	57929	79455	0X345	04529	XX	46409	53829	86657	0X327	XX	67409	57979	29958	0X319	-
…r Asten	840	417	XX	77409	55979	80355	0X224	5X	45638	57778	92355	0X222	40529						5X	05528	12478	93458	0X309	02584
…rg/Ts.	801	424	XX	77009	53779	93654	0X924	6X	43748	55578	04654	0X319	03519	XX	77009	2X479	[illegible]	00X14	57	42723	24575	07153	04443	02599
…t	673	397	57	05928	59878	44952	0X329																	

Berichtigungen

Afrag v. Freitag, d. 19. Jan. 1945 08 Uhr

…: 01086 02854 48586 77751 78209 97538

…: 04436 01573 42483 02952 70902 03387

…: 04700 40890 20203 85065 70306 00668

Lister: 03000 03809 04578 68553 70411 31398

Färder: 03650 74638 22672 69354 00603 03364

Kanin: 73783 02853 44484 08909 80400 -

Anmerkung: Diesem Bericht liegt eine Berichtigung für den Bericht Nr. 12 bei.

Sämtliche Karten de
weiteres nach der v
gezeichnet. (Erlaf

Jahrgang 70

Wetterlage von gestern: Freitag, 19. Januar 45

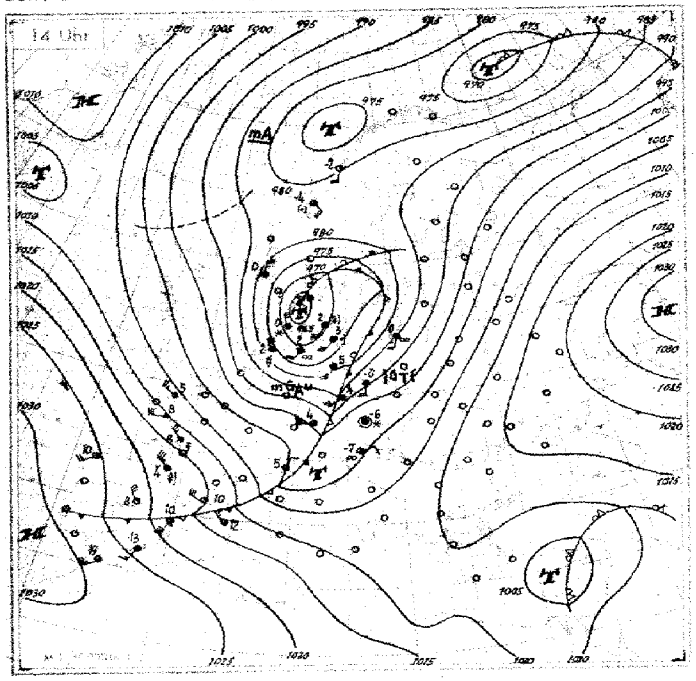

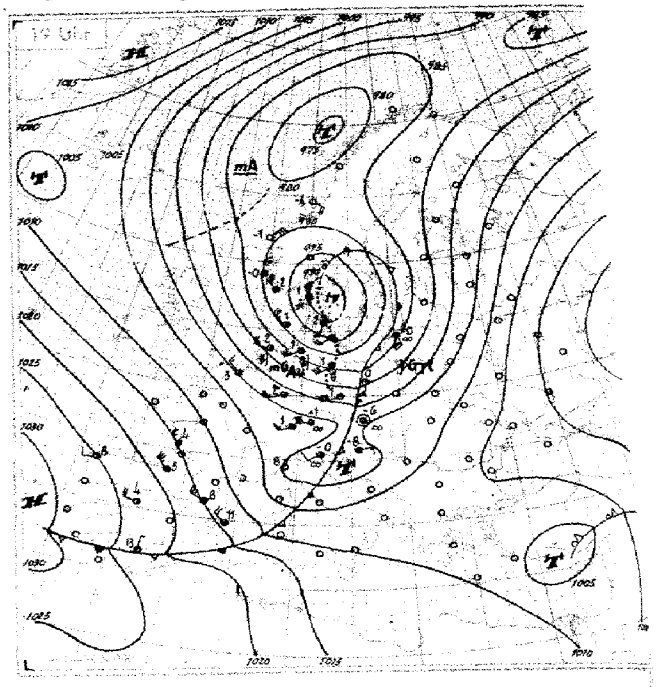

Wetterlage von heute nacht: Sonnabend, 20. Januar 45

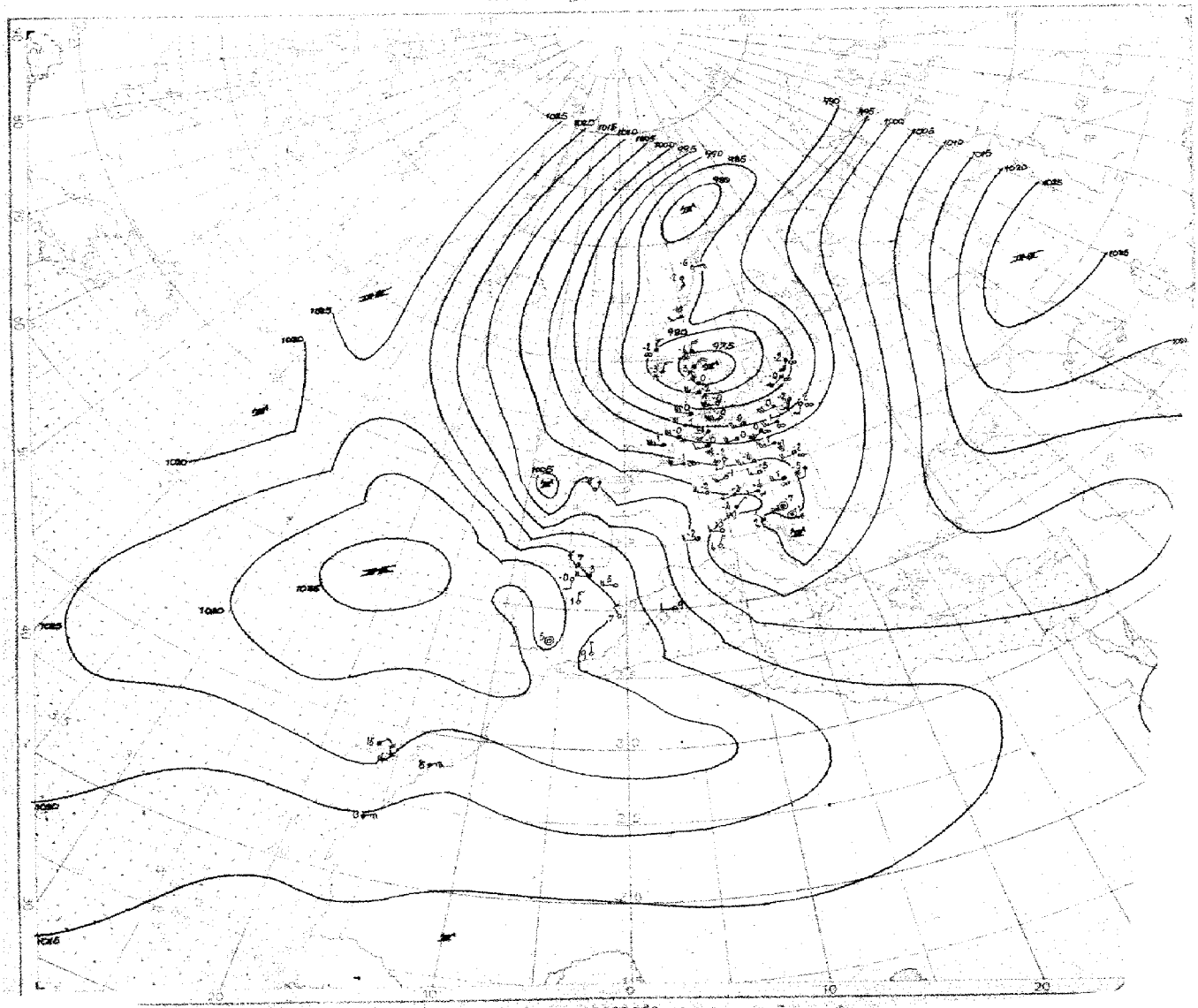

2 Uhr M.1:40000000 (ab Breitengrad)

Höhen-Aufstiege

1. Teil

Sonnabend den *20. Januar* 1945

heute

Datum
Uhrzeit (E. G. Z.)

Schlüssel:
Kenngruppe:
I I I G G HeHeEaTxTx
$O_1O_2O_3O_4E_a$ s_1 s_2 s_3 G G | $Ha_1Ha_2Ha_3Hr_1Hr_2$ $Hr_3Hr_4Hr_5Hr_6z_k$
O L L L L y y 9 G G
Hauptisobarenflächen: $Ha_1Ha_2T_aT_aU_a$ … $Ha_1Ha_2T_aT_aU_a$ $Ha_1Ha_2T_aT_aU_a$ $Ha_1Ha_2T_aT_aU_a$ $H_uH_uT_uT_uU_u$
Markante Punkte: $P_1P_1TTU_1$ $P_1P_1TTU_1$ …
Pseudopot. Temperatur: $9Q_1Q_2Q_3Q_4$ $Q_5Q_6Q_7Q_8Q_9$ $Q_1Q_2Q_3Q_4Q_5$ IIIPIPI

Ort / Kennziffer / Höhe	Bardufoss 737	Bodø 010 5 m	Drontheim 017 33 m	Bergen 002 35 m	Kristiansand 032 21 m	Kjeller 041 186 m	Hanstholm 183 29 m	Blaavandshuk 184 16 m	Leeuwarden 010 2 m	Helder 271 52 m	Emden 154 2 m	Helgoland 466 42 m	Unterlüss 181 94 m	Swinemünde 465 10 m	Nest 246 2 m	Gotenhafen 350 16 m	Gerdauen 319 63 m	Windau 473	Kopenhagen 481	Nürnberg 041 320 m	Essen 437 85 m	Erfurt 446 313 m	Berlin 440 57 m	Litzmannstadt 557 120 m	Bromberg 340		Stogen 020	Freiburg 580	Reichenbach 695	München 414 526 m	Pilsen 466 356 m	Wien 505 157 m	Klagenfurt 302 464 m
gg G_1G_1	20 05	20 05	20 05	20 05		20 05			20 06	20 04	20 05	20 05		20 05	20 05	20 04		20 04	20 05	20 05		20 06	20 05		20 05		20 05	20 05	20 05		20 06	20 05	20 05
41	-	-	-	-		-			-	-	-			-	-	-		-	-	-		-	-		-		-	-	-		-	-	-
96	-	-	-	-		-			-	-	-57			-	-	-		-	-	-		-	-56		-		-	-	-		-	-	-
225	-	-	-54	-		-			-	-	-59			-53	-62	-62		-61	-63	-52		-	-59		-		-56	-50	-62		-53	-54	-56
300	-63	-56	-60	-60		-60			^{4} -58	-57	-57			-59	-59	-60		-58	-60	-57		-59	-58		-		-59	-54	-57		-58	-56	-58
400	4 -47	-46	-48	-49		-49			5 -55	-52	-56			-51	5 -48	-47		-44	-52	-50		-50	-50		-45		5 -44	-47	-49		-49	-48	-49
500	^{5}14 -38	^{6}17 -35	-36	17 -35		^{8}18 -35			^{7}10 -43	-43	-42			-40	^{8}14 -38	^{6}19 -33		20 -33	^{8}9 -43	^{6}10 -41		^{8} -38	^{5}11 -40		-34		^{6}11 -40	^{6} -38	^{6}13 -39		^{7}13 -39	^{5}19 -34	-36
600	^{4}10 -29	^{7}15 -26	15 -27	13 -27		^{8}17 -24			^{2}5 -33	-31	-33			^{8}9 -29	^{6}10 -29	^{5}17 -25		^{2}18 -22	^{7}9 -31	^{5}8 -31		^{9}13 -28	^{5}11 -28		-27		^{6}8 -30	^{8} -27	^{7}11 -29		^{6}18 -27	^{5}15 -26	^{8}16 -25
700	^{6}6 -22	^{4}7 -18	^{2}8 -22	12 19		^{8}16 -16			^{6}6 -24	-23	-23			^{9}8 -20	^{6}10 -19	^{3}10 -19		^{7}16 -15	^{7}9 -4	^{7}7 -22		^{9}12 -9	^{5}10 -15		-17		^{9}7 -21	9 -20	^{8}11 -20		^{8}12 -18	^{6}16 -16	^{9}16 -16
800	^{5}4 -15	^{8}5 -15	^{6}5 -15	^{9}7 -14		^{8}14 -9			^{8}5 -16	-18	-16			^{7}7 -11	^{8}12 -10	-13		-10	^{8}7 -14	^{9}8 -13		^{9}10 -12	9 -11		-11		^{9}7 -14	^{9} -11	^{4}11 -12		^{7}13 -9	^{8}12 -10	^{8}14 -7
900	^{6}5 -7	^{7}2 -9	-11	^{6} -7		^{8}4 -9			^{9}7 -7	-7	^{8}7 -8			-5	^{9}10 -5	^{0}11 -5		-3	^{3}9 -6	^{9}5 -8		^{9}9 -6	^{5}9 -4		-4		^{9}7 -7	9 -5	^{8}10 -5		^{7}11 -3	^{8}12 -3	^{8}11 -4
950	-1	0	-	5		3			8	-	-			-	7	9		-	11	9		7	9		-		7	-	-		10	11 -	9
Boden	6 -15	8 -15	8 -16	5 -12		3 -8			9 -3	-1	6 -6			-5	7 -4	9 -5		-2	11 -4	9 -7		6 -5	7 -3		-6		7 -4	-5	9 -6		8 -3	7 -4	4 -8
41	-	-	-	-		-			-	-	(2046)			-	-	-		-	-	-		-	-		-		-	-			-	-	-
96	-	-	-	-		-			-	-	1521			(1529)	-	-		-	-	-		-	1537		-		(1523)	(1574)			-	-	-
225	-	(1003)	994	(991)		-			-	-	997			1003	1003	1008		1010	983	1015		-	1009		-		1008	1029	1122		1016	1023	1022
300	825	823	819	817		819			817	822	825			826	828	833		834	808	833		832	880		838		831	847	814		838	845	843
400	645	641	638	637		639			638	662	641			646	648	655		651	629	653		652	650		656		651	663	659		657	662	662
500	498	492	490	489		491			494	500	497			500	500	503		501	485	507		505	504		506		505	516	512		511	514	514
600	374	365	364	363		364			372	377	373			375	376	376		372	362	400		380	378		379		380	390	387		386	387	388
700	264	255	253	252		252			264	269	264			265	266	264		279	253	273		269	268		268		271	279	277		274	275	276
800	167	158	156	154		152			167	171	167			166	167	165		159	162	174		170	176		169		173	181	178		174	175	176
900	78	70	68	65		63			78	82	79			77	77	76		69	73	86		81	79		79		84	91	89		84	85	86
1000	-12.2	-10.0	-11.6	-16.3		-17.0			-3.3	0.7	-5.1			-5.2	-4.4	-6.5		-3.1	-9.3	4.3		-0.2	-2.8		-2.9		2.2	8.8	6.8		4.7	2.6	4.7
41/96	-	-	-	-		-			-	-	(525)			-	-	-		-	-	-		-	-		-		-	-	-		-	-	-
96/225	-	-	-	-		-			-	-	524			(526)	-	-		-	-	-		-	528		-		(535)	(546)	-		-	-	-
225/500	-	(511)	504	(502)		-			-	-	501			503	503	505		509	497	507		-	504		-		503	512	510		505	509	507
500/1000	510	502	502	506		509			498	500	502			505	504	511		504	495	503		506	506		509		503	506	505		509	511	510
Markante Punkte	-	-	-	-		-			-	-	-			-	-	-		-	-	-		-	-		-		-	-	-		-	-	-
	-	-	-	-		-			-	-	-			14581	-	-		-	-	-		-	-		-		-	-	-		-	-	-
	-	-	-	-		-			-	-	-			16581	-	-		-	-	-		-	-		-		-	-	-		-	-	-
	-	-	-	26631		-			-	-	-			19571	-	-		25621	-	-		30591	-		-		-	-	-		15531	-	-
	-	-	-	28621		-			-	-	-			20581	-	-		27601	-	-		31601	-		-		-	15501	-		20571	17571	-
	-	-	-	52834		-			-	-	-			22581	23621	19631		28611	-	-		34551	09561		-		14541	21981	-		25571	27591	-
	29651	27881	-	65865		-			-	-	-			24591	27611	29611		66762	16621	-		42981	16571		-		17541	25541	-		26801	43531	26561
	35541	38581	27611	58797		-			-	-	06591			26591	34571	35561		68876	20631	-		52858	19571		-		27601	28551	-		45961	55815	28591
	54846	61767	32591	77667		28611			29571	-	25591			27681	44925	48857		73036	27631	-		55848	42571		-		32581	46921	22521		55826	73636	36741
	63796	66759	63750	87681		33591			32591	38371	32581			91561	92549	66713		77618	46981	27521		77649	47946		33531		42976	66718	27631		85558	78617	73669
	75686	94577	86611	92567		87618			35585	36661	84639			94561	94659	78640		85561	97008	32541		93549	94528		92521		45966	86589	33651		94529	95518	86558
	98807	98638	98638	98535		95669			00519	00019	00517			99517	99518	99007		98018	99007	75569		96539	99529		99528		96539	94549	94549		96530	98526	94580

Datum
Uhrzeit (D. G. Z.)

Aufstiege mit Positionsangaben

Länge und Breite

Ort / Kennziffer / Höhe	Mailand 302 110 m	Venedig 312 10 m	Vicenza 792	57 N 21 E	57 N 21 E	57 N 22 E	51 N 06 E
gg G_1G_1	20 05	20 05		19 10	19 16	19 16	19 14
41	.	.		.	-	.	-
96	-	.		-61	.	-	-
225	-57	-54		-68	-67	-60	-
300	-51	-54		-55	-55	-53	-
400	-50	-49		^{9}-40	-40	-37	-38
500	^{3}13 -34	-38		-28	-28	-26	-32
600	^{3}15 -25	^{7}13 -20		-19	-19	-16	-23
700	^{4}14 -16	^{6}13 -17		-12	-11	-10	-14
800	^{3}12 -8	^{5}16 -9		-5	-6	-5	-7
900	^{3}14 +1	-2		-6	-2	-4	-2
950	13	-		.	.	.	.
Boden	9 -7	1 -5		9	0	13	-
41	.	.		.	.	-	.
96	(1576)	(1590)		1532	-	.	.
225	1037	1021		1020	1023	1020	-
300	854	840		846	848	851	-
400	666	655		659	661	665	661
500	518	512		505	508	509	508
600	391	386		375	377	377	380
700	279	275		261	263	262	267
800	179	175		159	160	160	165
900	88	84		68	69	68	75
1000	4.4	2.2		-13.5	-13.5	-12.5	-8.4
41/96	.	.		.	.	.	.
96/225	(540)	(533)		512		.	-
225/500	518	510		514	515	520	-
500/1000	514	509		517	521	522	516
Markante Punkte	.	.		.	.	.	.
	.	.		.	.	.	.
	.	.		.	.	.	.
	.	.		.	.	.	.
	-	13561		29611	.	.	
	13581	14541		11611	13671	27581	-
	16531	44951		13621	43861	57911	-
	32511	56827		26681	54861	58671	-
	35501	66916		82541	62741	75611	
	57833	76627		86843	93681	83551	40851
	96044	93021		93561	95571	89581	76591
	99075	00560		97528	97007	99519	84029

Flugzeugaufstiege

Ort	heute: Lindenberg 425 122 m	Paderborn 077	Kitzingen 717	Hamburg 463	Wien 501	gestern: Paderborn 077	Lindenberg 425 122 m	Wien 501	Kitzingen 717
gg G_1G_1	20 06	20 07	20 07	20 04	20 07	19 [illegible]	19 11	19 16	19 17
41	-	-	-	-	-	-	-	-	-
96	-	-	-	-	-	-	-	-	-
225	-	-	-	-	-	-	-	-	-
300	-	-	-	-	-	-	-	-	-
400	-	-	-	-	-	-	-	-	-
500	-39	^{4}10 -42	^{6}12 -40	^{4}11 -40	-	^{4}18 -35	.	^{8}25 -30	^{7}19 -44
600	^{8}19 -29	^{4}16 -32	^{7}10 -29	^{6}9 -30	^{4}13 -28	^{5}19 -26	.	^{8}20 -22	^{8}16 -26
700	^{6}11 -19	^{5}5 -23	^{8}10 -20	^{7}6 -21	^{4}11 -19	^{6}10 -19	-14	^{7}19 -14	^{9}16 -16
800	^{7}13 -10	^{5}5 -14	^{7}9 -12	^{8}7 -14	^{6}10 -11	^{0}8 -13	^{0} -7	^{8}19 -5	^{0}15 -9
900	^{8}12 -4	^{8}4 -8	^{9}8 -6	^{8}6 -7	^{6}9 -4	^{8}8 -5	^{8}19 +0	^{7}17 +0	^{9}15 +2
950	11	4	4	4	9	10	18	-	12
Boden	18 -4	5 -6	7 -3	2 -5	4 -8	10 -3	17 +0	2 -7	19 -8
41	-	-	-	-	-	-	-	-	-
96	-	-	-	-	-	-	-	-	-
225	-	-	-	-	-	-	-	-	-
300	-	-	-	-	-	-	-	-	-
400	-	-	-	(646)	-	-	-	-	(569)
500	504	504	511	499	(510)	502	.	516	509
600	379	381	386	374	385	375	.	380	381
700	269	272	275	265	274	265	260	273	269
800	170	174	176	167	175	166	165	172	169
900	80	85	87	72	85	77	62	61	79
1000	-1.9	4.0	5.2	-3.6	3.3	-5.3	-14.9	-0.4	-4.6
41/96	-	-	-	-	-	-	-	-	-
96/225	-	-	-	-	-	-	-	-	-
225/500	-	-	-	-	-	-	-	-	-
500/1000	506	500	506	502	(507)	508	.	516	514
Markante Punkte	-	-	-	-	-	-	-	-	-
	-	-	-	-	-	-	-	-	-
	-	-	-	-	-	-	-	-	-
	-	-	-	-	-	-	-	-	-
	-	-	-	-	-	-	-	59808	-
	35846	.		.		50856	.	56898	.
	64747	.	.	42984		65725	.	61928	.
	74457	48934	.	52896	.	64756	72041	86657	-
	80447	84615		75632	54945	73066	73620	83548	41935
	85567	88602	46956	91558	74625	25520	76600	72017	73648
	93529	96548	84660	94569	98506	85102	91018	86564	76629
	98546	99558	96643	97558	99540	97508	97068	93569	97257

Hamburg 2007: [illegible]

Kitzingen 2007: [illegible] sonst wolo.

Wien 2007: [illegible]

Paderborn 2007: 00° - 1.2, 1.2 - 1.8 Sc.

Lindenberg 2007: Drachenanstieg: [illegible] 6 km.

Hamburg 1916: [illegible]

Kitzingen 1917: [illegible]

Wien 1916: [illegible] Sc. [illegible] Ac.

Paderborn 1918: [illegible]

Lindenberg 1911: Drachenanstieg [illegible]

Karten vom Frühtermin

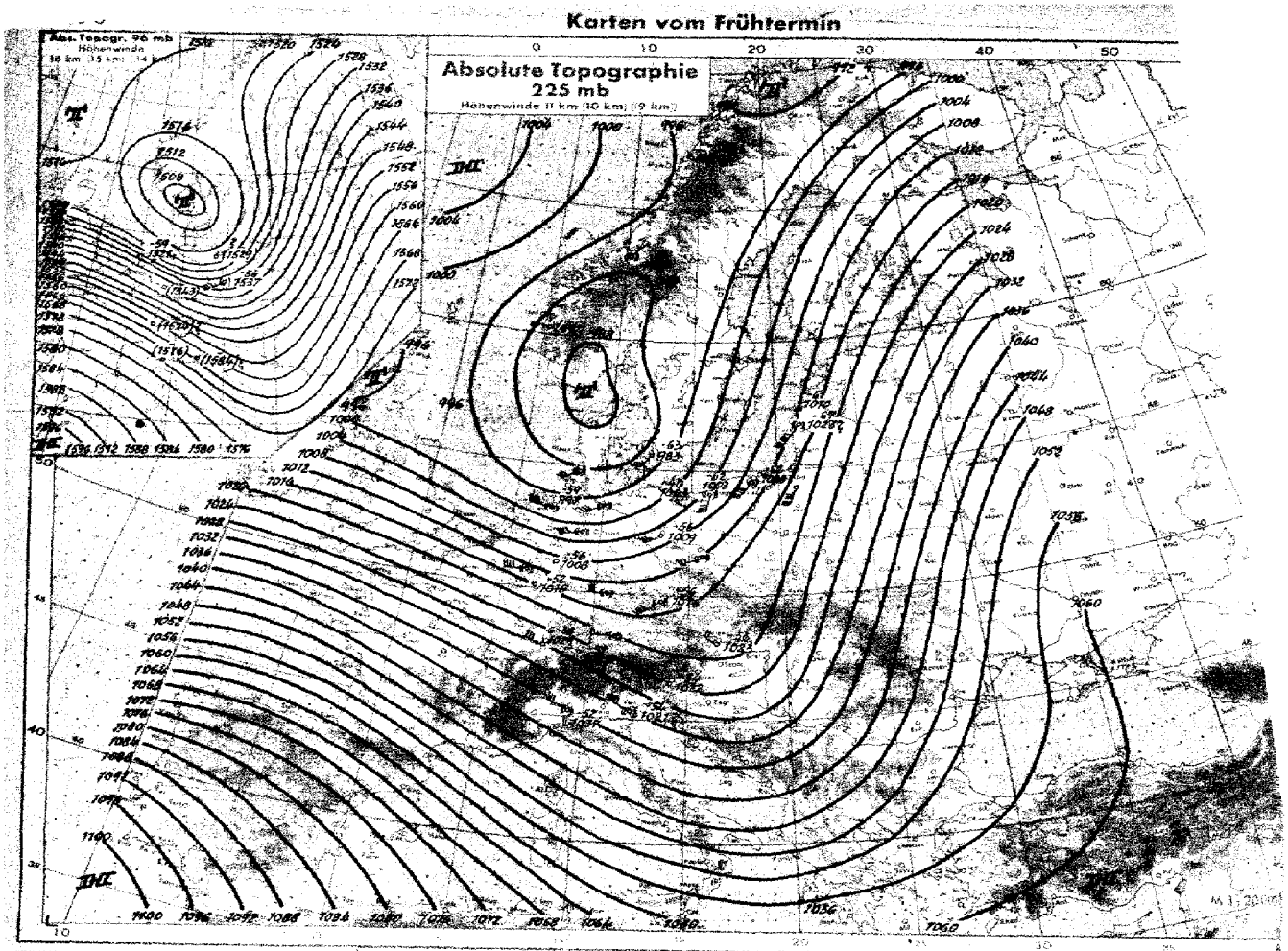

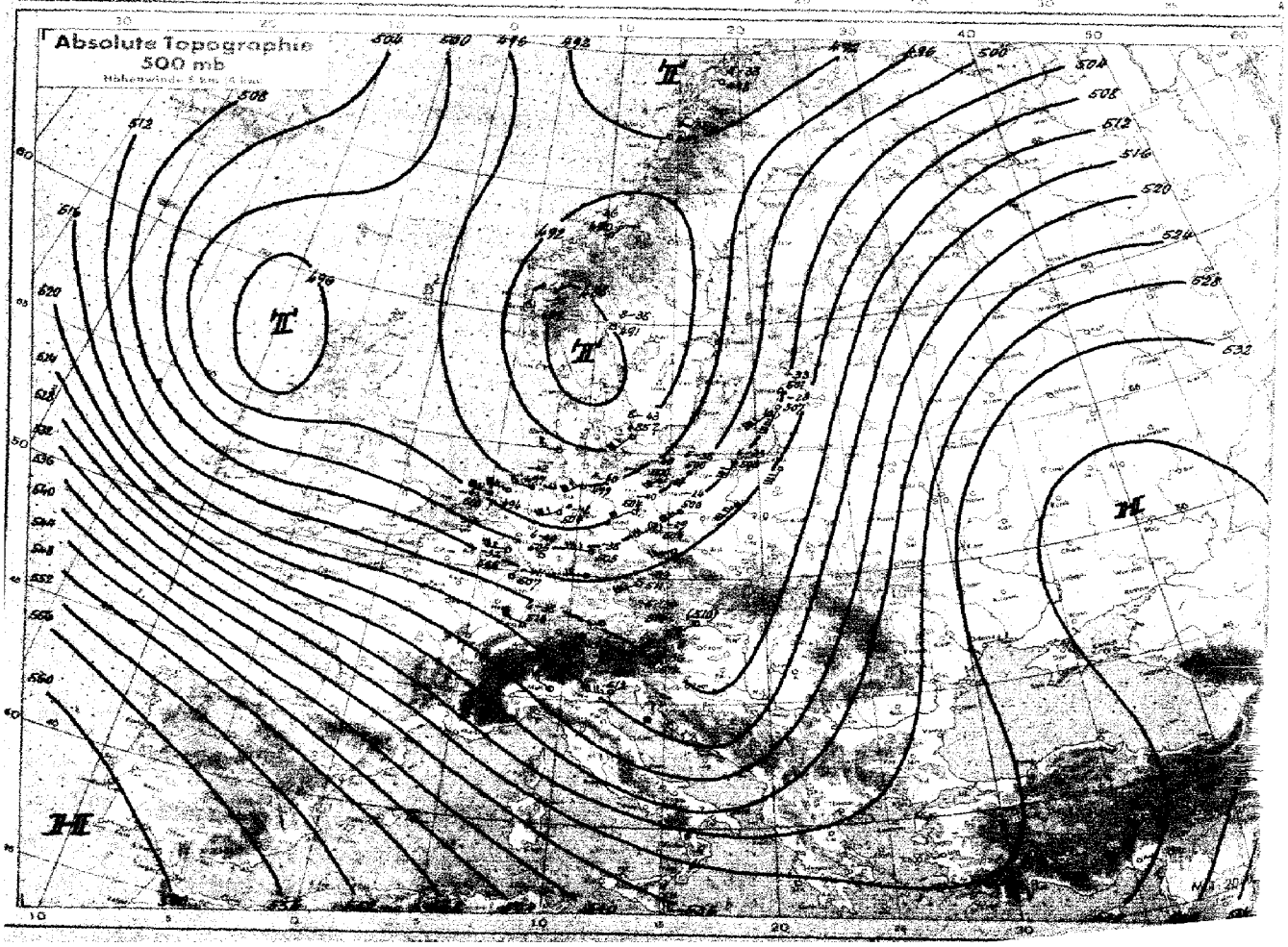

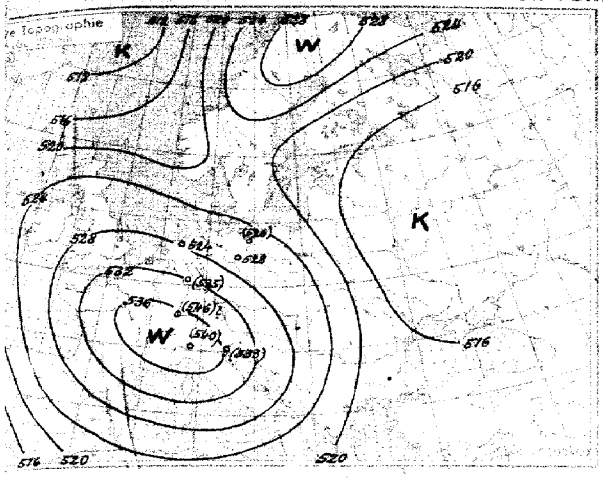

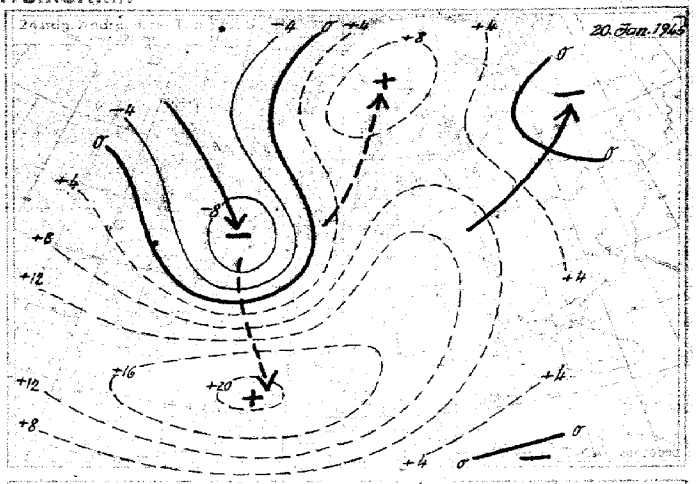

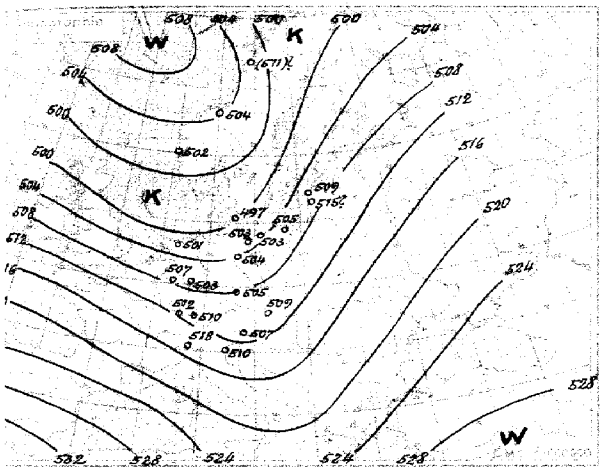

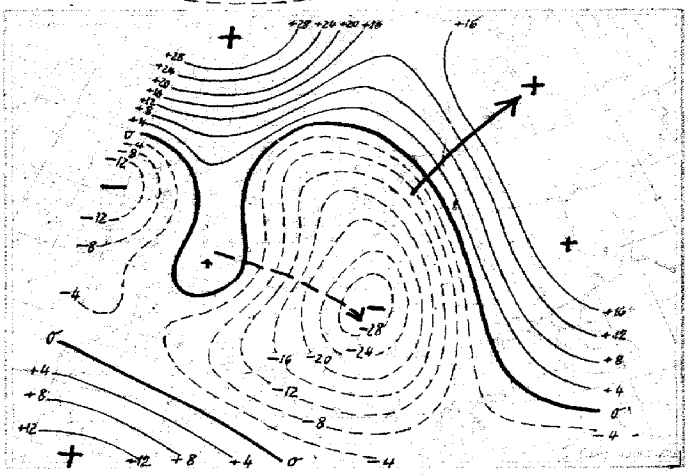

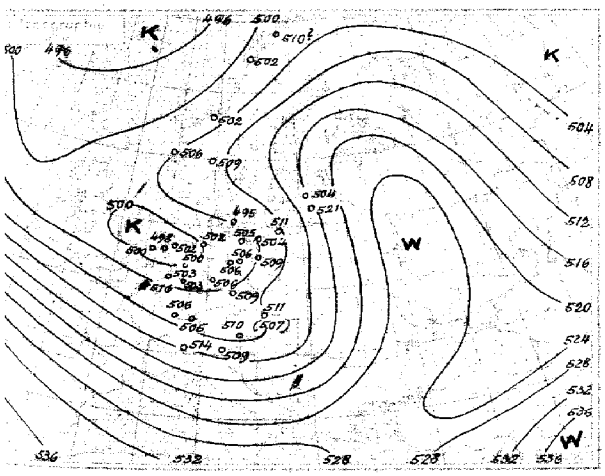

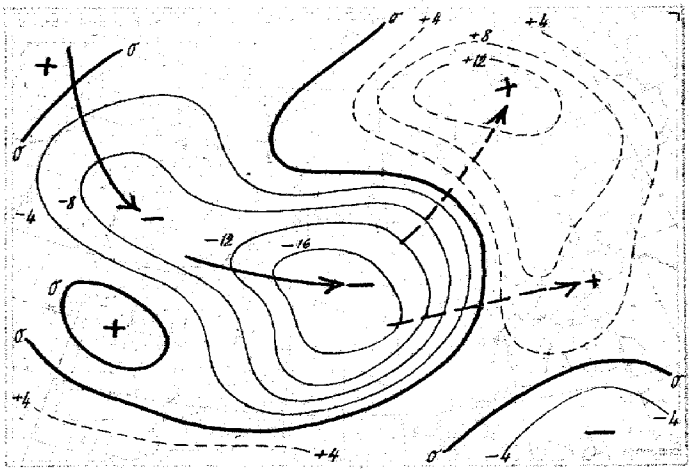

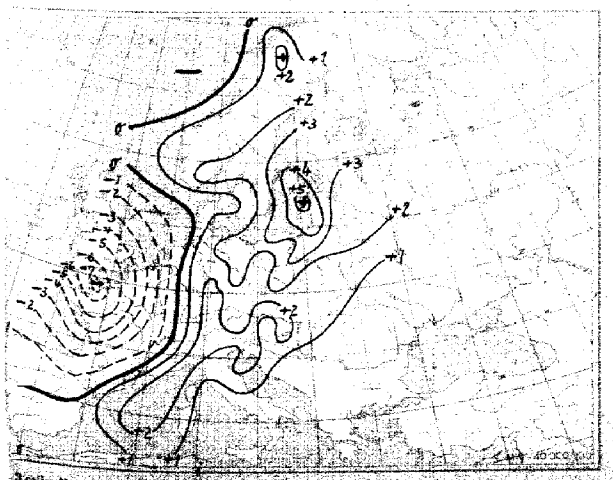

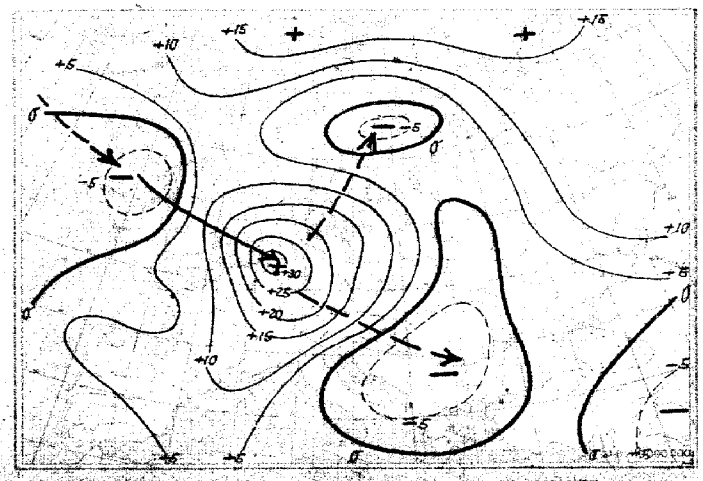

3stündige Bodendruckänderung seit heute 5 Uhr in Millibar

24stündige Bodendruckänderung seit gestern 8 Uhr in Millibar

Nr. 20 **Höhen-Aufstiege** *Sonnabend*, den *20. Januar*

2. Teil

Vortag

yy = Datum
G_1G_1 = Uhrzeit (D. G. Z.)

Oberer Teil: $\overset{U}{OO}TT$ = Relative Feuchte in 10%, darunter Pseudopot. Temperatur in °C und wahre Temp. (°C) an den Hauptisobarenflächen.
Mittlerer Teil: $H_aH_aH_a$ = Höhen der Hauptisobarenflächen in dyn. Dekametern.
$H_rH_rH_r$ = Abstand zwischen 500 u. 1000, 225 u. 500, 96 u. 225, 41 u. 96 mb-Fläche.
Unterer Teil: $P_rP_rTTU_r$ = Druck, Temperatur und Feuchte an den markanten Punkten.
Klammern zeigen an, daß der Wert durch Verlängerung der Zustandskurve ergänzt ist.

	Ort (Kennziffer, Höhe)	Tromsö 008 102 m	Bodö 010 5 m	Bergen 022 35 m	Kjeller 041 108 m	Hanstholm 183 29 m	Kopenhagen 181	Leeuwarden 010 2 m	Helder 291 52 m	Emden 154 2 m	Helgoland 446	Swinemünde 436 10 m	West 2 m
	yy G_1G_1			19 17	19 16	19 17	19 17	19 18		19 17	19 11	19 16	19 19
$\overset{U}{OO}$TT	41			-	-	-	-	-		-	-	-	-
$\overset{U}{OO}$TT	96			-	-	-	-	-		-	-50	-	-
$\overset{U}{OO}$TT	225			-	-	-	-60	-		-58	^{3}-53	-52	-57
$\overset{U}{OO}$TT	300			-60	-62	-57	-57	·		-59	-53	-53	-57
$\overset{U}{OO}$TT	400			-46	-46	-46	-51	^{4}-47		-45	-48	-45	-45
$\overset{U}{OO}$TT	500			-37	^{7}23-38	20-34	^{9}17-30	^{4}-39		-34	-33	-32	-33
$\overset{U}{OO}$TT	600			13-28	^{9}20-22	^{3}20-20	^{9}17-26	^{5}-27		-21	^{5}20-22	21-23	^{6}-23
$\overset{U}{OO}$TT	700			^{5}8-21	^{5}19-14	17-16	^{9}16-16	^{5}-19		-19	-13	-14	^{0}-16
$\overset{U}{OO}$TT	800			^{4}4-15	^{9}20-8	10-12	^{9}15-9	^{6}7-20		-12	-8	-6	^{c}-9
$\overset{U}{OO}$TT	900			^{4}-8	^{9}6-7	13-6	^{9}16-2	^{5}8-7		-4	^{9}17-1	-0	^{9}-2
OO	950			-	-	9	19	8		·	17	- -	
OOTdTd	Boden			5-16	3-7	8-3	17+0	8-5		12-2	17+1	16-1	9-5
$H_aH_aH_a$	41			-	·	-	-	·		·	(2084)	·	·
$H_aH_aH_a$	96			-	·	-	(1513)	·		(1532)	1543	·	·
$H_aH_aH_a$	225			(988)	-	997	992	·		1006	1001	1015	1008
$H_aH_aH_a$	300			816	820	820	815	·		830	819	831	830
$H_aH_aH_a$	400			634	640	638	636	644		647	637	647	647
$H_aH_aH_a$	500			486	491	489	439	486		498	488	497	497
$H_aH_aH_a$	600			360	363	360	363	371		370	349	368	369
$H_aH_aH_a$	700			250	249	248	251	260		259	246	255	257
$H_aH_aH_a$	800			152	149	149	151	162		160	146	154	157
$H_aH_aH_a$	900			63	59	59	71	72		71	55	63	66
$H_aH_aH_a$	1000			-17.8	-21.7	-22.8	-22.5	20.0		-21.8	-28.8	-20.3	-16.6
H_rH_r	41/96			·	-	-	·	·		·	541	·	·
H_rH_r	96/225			·	·	·	(521)	·		(526)	545	-	-
H_rH_r	225/500			(502)	·	508	503	505		508	515	516	511
H_rH_r	500/1000			503	513	512	512	506		519	517	517	514
$P_rP_rTTU_r$	Markante Punkte			·	·	·	·	·		·	-	·	·
				·	·	·	·	·		-	04521	·	·
				·	·	·	·	·		·	09521	·	·
				·	·	·	·	·		·	11971	·	·
				·	30621	·	·	·		·	12521	-	·
				·	31571	·	·	·		·	13501	21521	·
				·	65679	27591	13601	·		10581	19531	25531	·
				27681	73619	32571	14601	·		28621	32531	26541	·
				34551	77619	54777	19581	·		44911	34561	28531	20571
				38981	87589	65681	35581	26601		59781	58744	36501	32561
				56821	94559	77640	95020	38594		65721	73671	86011	66629
				87534	95569	97580	97029	99026		98027	96039	97057	98028

	Ort (Kennziffer, Höhe)	Gardermoen 389	Nürburg 041 420 m	Siegen 020	Essen 437 85 m	Erfurt 646 313 m	Berlin 440 58 m	Litzmannstadt 357 170 m	Krakau 561 216 m	Bromberg 340	Freiburg 580	Reichenbach 395
	yy G_1G_1					19 17				19 16	19 17	19 17
$\overset{U}{OO}$TT	41					·				·	·	-
$\overset{U}{OO}$TT	96					-				-	-	-52
$\overset{U}{OO}$TT	225					·				-	-55	-56
$\overset{U}{OO}$TT	300					-59				-57	-55	-57
$\overset{U}{OO}$TT	400					-43				-42	-47	-46
$\overset{U}{OO}$TT	500					^{8}26-30				-30	^{7}17-36	^{8}18-35
$\overset{U}{OO}$TT	600					^{8}20-22				-21	^{8}15-26	^{9}17-25
$\overset{U}{OO}$TT	700					^{9}16-16				-13	^{7}14-17	^{0}17-14
$\overset{U}{OO}$TT	800					^{0}15-9				-7	^{9}13-10	^{7}19-7
$\overset{U}{OO}$TT	900					^{9}17-2				+0	^{8}14-2	^{9}15-3
OO	950					16				-	·	-
OOTdTd	Boden					16-1				11-2	14-2	14-3
$H_aH_aH_a$	41					-				-	·	-
$H_aH_aH_a$	96					-				-	(1562)	1562
$H_aH_aH_a$	225					·				(1016)	1025	1023
$H_aH_aH_a$	300					839				843	846	844
$H_aH_aH_a$	400					656				658	662	661
$H_aH_aH_a$	500					505				506	513	512
$H_aH_aH_a$	600					357				376	386	385
$H_aH_aH_a$	700					263				263	275	274
$H_aH_aH_a$	800					164				162	175	173
$H_aH_aH_a$	900					73				71	85	82
$H_aH_aH_a$	1000					-10.0				-11.7	1.6	-0.2
H_rH_r	41/96					·				·	·	-
H_rH_r	96/225					·				·	(537)	540
H_rH_r	225/500					·				(510)	512	510
H_rH_r	500/1000					515				518	512	513
$P_rP_rTTU_r$	Markante Punkte					·				·	·	-
						·				-	·	·
						·				-	·	·
						-				-	-	·
						·				-	·	-
						28601				-	13531	-
						55501				·	19531	10521
						62791				·	29561	12521
						65708				·	68677	15581
						87540				27621	73668	12551
						92008				88001	87548	56551
						95019				98009	93519	81560

	Ort (Kennziffer, Höhe)	München 414 526 m	Wien 400 167 m	Klagenfurt 502 444 m	Budapest 561 472 m	Mailand 302 110 m	Venedig 312 10 m	Vicenza 732	Hamburg 403	Gotenhafen 550	Mü…
	yy G_1G_1	19 16	19 17	19 17		19 17	19 16		19 16	19 16	19 1[illegible]
$\overset{U}{OO}$TT	41	-	-	·		·	·		·	-	·
$\overset{U}{OO}$TT	96	-	-	-		-	-		-	-	-
$\overset{U}{OO}$TT	225	-	-57	-54		-51	-53		-	-	-
$\overset{U}{OO}$TT	300	·	-54	-56		-51	-50		-	-57	·
$\overset{U}{OO}$TT	400	^{9}-48	-41	-42		-44	-42		^{5}-47	-41	-43
$\overset{U}{OO}$TT	500	^{9}17-36	^{6}25-31	^{4}26-29		-33	^{8}26-30		^{6}21-33	^{8}25-30	27-[illegible]
$\overset{U}{OO}$TT	600	^{9}16-25	^{5}19-22	^{9}25-19		-21	^{7}20-22		^{6}19-22	^{2}22-20	^{2}21-[illegible]
$\overset{U}{OO}$TT	700	^{9}16-16	^{6}18-13	^{8}20-13		-12	-13		^{3}18-13	^{3}37-12	[illegible]
$\overset{U}{OO}$TT	800	^{4}15-9	^{2}16-6	^{0}18-7		-4	^{9}20-6		^{0}18-7	-7	-7
$\overset{U}{OO}$TT	900	^{8}15-2	^{7}15-1	^{0}12-4		-2	-3		^{9}13-3	-3	-3
OO	950	-	3	-		·	·		14	11	
OOTdTd	Boden	15-2	1-7	14-9		10-3	12+0		13+0	10-3	10-2
$H_aH_aH_a$	41	·	·	·		·	-		-	·	·
$H_aH_aH_a$	96	·	·	·		(1578)	(1574)		·	·	·
$H_aH_aH_a$	225	·	1031	1032		1037	1036		-	(1015)	·
$H_aH_aH_a$	300	-	854	854		853	852		(827)	843	·
$H_aH_aH_a$	400	667	664	669		668	665		646	657	65[illegible]
$H_aH_aH_a$	500	509	516	517		518	513		496	505	50[illegible]
$H_aH_aH_a$	600	382	386	387		389	384		368	375	37[illegible]
$H_aH_aH_a$	700	270	275	273		275	271		254	261	26[illegible]
$H_aH_aH_a$	800	170	172	172		173	170		154	160	160
$H_aH_aH_a$	900	80	81	81		81	79		63	68	70
$H_aH_aH_a$	1000	-3.4	-0.7	0.2		-0.8	-5.3		-19.9	-14.1	-14.[illegible]
H_rH_r	41/96	-	·	-		·	·		·	-	·
H_rH_r	96/225	-	·	·		(542)	(539)		-	-	·
H_rH_r	225/500	-	516	515		519	522		-	(511)	·
H_rH_r	500/1000	512	516	517		519	516		516	519	517
$P_rP_rTTU_r$	Markante Punkte	·	24611	·		·	14531		·	-	·
		-	34911	·		-	16511		·	-	·
		-	48846	-		·	27521		·	·	·
		·	53786	·		·	28511		·	·	·
		-	57765	-		10541	34921		-	25461	[illegible]
		57039	41715	-		12511	48815		33565	54764	[illegible]
		45999	64695	26591		75511	64701		35555	64657	[illegible]
		46999	72616	32541		33511	73609		72626	73581	[illegible]
		69669	75607	65650		44911	77561		74429	77591	[illegible]
		79669	87526	67640		83521	83661		82560	86571	[illegible]
		85558	94679	87540		95521	93534		87550	92532	[illegible]
		93009	98659	93599		98518	99019		97019	98018	[illegible]

Höhenwinde

yy = Datum
G_2G_2 = Uhrzeit (D. G. Z.)

Pi = Art der Messung C = Wolkenart Ep = Durchführung der Messung HgHg = Gipfelhöhe PiPi = Art der Messung

HpHp = Mittlere Höhe über NN
DpDp = Windrichtung (N = 36)
vp = Windgeschwindigkeit in Stufen für je …

Ort	Bardufoss 739	Tromsö 008	Bodö 010	Bodö 010	Drontheim 017	Drontheim 017	Bergen 022	Bergen 022	Liste 030	Kristiansand 032	Fornebu 039	Fornebu 039	Kjeller 041	Kopenhagen 181	Kopenhagen 181	Hanstholm 183
yy G_2G_2						20 05	20 05							20 05	18 17	
Pi C Ep HgHg oder PiPi						77	77							88	88	
HpHp DpDp vp 27 km																
21 ..																
16 ..																
13 ..																
11 ..														10.5 2170	2780	
9 ..						8.8 0420								2170	2180	
7 ..						0610								2180	2170	
5.3 ..						0510								2380	2240	
4 ..						0510	0140							2590	2450	
3 ..						0420	0140							2590	2340	
2 ..						0230	0150							2580	2240	
1.3 ..						3220	0150							2560	2140	
0.8 ..						2570	0130							2570	2140	
0.3 ..						2730	3620							2460	2010	

Ort	Hanstholm 183	Blaavandshuk 184	Blaavandshuk 184		Leeuwarden 010	Leeuwarden 010	Helder 291	Travemünde 130	Emden 154	Emden 154	Wunstorf 176	Wunstorf 176	Unterlüß 181	Unterlüß 181	Wesendorf 188	Karlshagen 285	Karlshagen 285
yy G_2G_2	19 17	19 17	19 14		20 06	19 18	20 04		20 05	19 17	20 05	19 16		19 16	-	20 08	
Pi C Ep HgHg oder PiPi	88	28671	80684		99	99	88			77	86700	86115		70800		24254	
HpHp DpDp vp 27 km																	
21 ..																	
16 ..																	
13 ..																	
11 ..												10.8 2770					
9 ..			8.2 2840			2370			2790		2680	2780		2780			
7 ..	2940	6.6 3060	2840			2450			2870	6.5 2650	2770	2980		3080			
5.3 ..	2920	2460	2850		2880	2780	2880		2850	2850	2680	2940		2960		2370	
4 ..	2810	2960	2840		2870	3070	2370		2870	2920	2670	2960		2840		2370	
3 ..	2510	3280	2960		2850	3170	2830		2890	3480	2870	2990		2970		2370	
2 ..	3230	33100	3040		2750	3350	2850		2880	3280	2960	30100		2990		2460	
1.3 ..	3370	33100	3360		2780	3340	2760		2970	3290	2960	30100		2990		2550	
0.8 ..	3360	3290	32100		2650	3150	2750		2860	3290	2950	2990		29100		2550	
0.3 ..	3340	3290	3390		2640	3140	2740		2660	3180	2740	2780		2470		2440	

Ort	Hamburg 403	Warnemünde 406	Hannover 421	Lyst 461	Helgoland 465	Helgoland 446	Brüsterort 305	Brüsterort 305	Pillau 310	Heiligenbeil 312	Gerdauen 319	Gerdauen 319	Danzig 405	Königsberg 422
yy G_2G_2	20 06			20 05	19 11	19 16	20 04							
Pi C Ep HgHg oder PiPi	8100			36287	77	47586	36720							
HpHp DpDp vp 27 km														
21 ..														
16 ..														
13 ..					12.7 2560									
11 ..					2460		20130							
9 ..	2560			8.4 2440	2460	8.1 2960	2090							
7 ..	2470			2660	2590	2970	20100							
5.3 ..	2480			2850	2650	1970	2130							
4 ..	2370			2750	2660	2950	2170							
3 ..	2560			2850	2560	3380	2450							
2 ..	1650			2870	2480	33110	2560							
1.3 ..	·			2870	2460	33100	·							
0.8 ..	2780			2870	2270	3390	2560							
0.3 ..	0.0 2340			2990	0.0 2140	3290	0.9 2240							

Ort	Gotenhafen 550	Gotenhafen 550	Libau 471	Graudenz 388	Rossoch 701	Nürburg 041	Münster 067	Kassel 331	Gießen 363	Gießen 363	Köln 436	Essen 437	Dortmund 438	Siegen 020	Sibbeken 207	Sorau 230	Sorau 230	Stargard 249
yy G_2G_2	20 04	19 16	20 04	20 08	20 05				20 05	19 16		19 17		19 17		20 05	19 17	20 05
Pi C Ep HgHg oder PiPi	77	77	83145	21560	80299				86212	80282		82177		80201		81686	86664	86311
HpHp DpDp vp 27 km																		
21 ..																		
16 ..																		
13 ..																		
11 ..	10.6 21120								10.4 2860									10.1 2770
9 ..	19120				2740				2760					2560		2460		2240
7 ..	1990	6.5 20150			2770				2780	2450		6.9 2360		2660		2450	15170	2270
5.3 ..	2180	22120		8.3 2270	2740				2670	2770		2790		2780		2450	2470	2450
4 ..	2340	2280	2290	4.3 2430	2750				2750	3080		2990		30100		2440	2470	2550
3 ..	2930	2190	2380	2840	2750				2960	31100		3080		30100		2440	25120	2560
2 ..	2970	2180	2290	2940	2750				3060	-		3180		31100		2440	24100	2550
1.3 ..	2960	2280	2240	3030	2740				3160			3190		3090		2650	24120	2650
0.8 ..	2870	2270	2180	2940	2640				3170	1.2 2910		·		2860		2790	2480	2750
0.3 ..	2560	2010	2090	2600	0.4 2430				2860	0.2 3160		0.3 2870		2850		2790	2440	2340

len ab 1.1.1940 bis auf
pe verbreiteten Analyse
om 21.12.1939).

Wetterlage von heute morgen: Sonnabend, 20. Januar 45



Wetterübersicht Sonnabend den 20. Januar 1945

Das Sturmtief, das am 18. über England hinwe, zog gestern mit einem Kerndruck von 965 mb über Dänemark lag, hat sein trum nach Südschweden verlagert. Auf seiner Rückseite sind arktische ssen nach Mitteleuropa vorgestoßen. Der 24-ständige Temperatur- ll von zum Teil mehr als 15° gibt nachträglich Aufschluß über den starken sengegensatz, dem die kräftige Entwicklung der Störung ihre Energie danke. Im Bereich des nur schwach ausgeprägten Höhentrogs über ddeutschland stieg der Druck stark an; dreistündig wurde bis 12 mb, ständig über Holland mehr als 30 mb Anstieg beobachtet. Die oregraphisch ngte Wellenbildung südlich der Alpen kam dadurch nicht zur Entfaltung, mehr ging der Kaltlufteinbruch über Ungarn und Italien hinweg. Westrußland bildete sich eine meridional gerichtete Frontalzone an der sich Wellenstörungen ausbilden werden. Begünstigt wird noch dadurch, daß sich anscheinend das russische Hochdruckzentrum ler nach Westen und Nordwesten ausweitet. In Nordnorwegen hat die mittlere und obere Troposphäre bereits um 5° erwärmt und in m beginnt sich eine Absinkinversion auszubilden.

Die Entwicklung im Westraum war überraschend. Die um 8 Uhr auf der Bretagne beobachtete neue Störung mit kräftigem Druckfall und frischen Nordostwinden ist als eine wesentlich südlicher ansetzende Wellenbildung an einer zonal verlaufenden Frontalzone über dem mittleren Nordatlantik aufzufassen. Die weitere Abfolge solcher Weststörung ist noch nicht gesichert.

Die weitere Entwicklung wird bestimmt werden durch zyklonale Druckverteilung im mitteleuropäischen Raum und durch die im Nordwestraum weiter bereitstehenden Kaltluftmassen. Es kann im Augenblick jedoch noch nicht entschieden werden, ob sich die Westlage bei dem gut entwickelten Azorenhoch weiter behaupten wird, oder ob bei weiterer Verstärkung des osteuropäischen Hochs und bei Ausbildung eines Hochdruckkeils über Skandinavien die Entwicklung einer neuen Ostwetterlage zustrebt.

gez. Brauer
Zentrale Wetterdienstgruppe

Sonnabend, den 20. Januar

Ausland			Gestern 14 Uhr					Gestern 19 Uhr						Heute 2 Uhr					Heute 8 Uhr				
Bodenstationen: Küstenorte ○	Höhe m	JJJ	CC	wwVhN	DDFWN	PPPTT	UC app	CC	wwVhN	DDFWN	PPPTT	UC app	RR TnTn SVss	CC	wwVhN	DDFWN	PPPTT	UC app	CC	wwVhN	DDFWN	PPPTT	UC app
Ingöy ○	4	005																					
Tromsø ○	102	008	50	72724	18578	76552	80215												51	02964	16115	88753	3x207
Bodø ○	17	010	80	01953	11423	81652	68210							04	01890	06581	84256	60200	04	02990	06404	85355	66303
Nordöyan ○	37	014	30	10852	12405	83454	77805	00	00990	10410	83554	00001	00297						04	02990	14314	84854	70403
Drontheim ○	64	017	44	03764	20128	83853	81702	51	02773	22235	83162	8x701	00629	5x	03858	20228	84060	8x101					
Krakenes ○	41	021						20	01991	02612	80851	71300	00597						14	02882	10424	84351	60306
Utsira ○	56	028	37	03764	32528	76850	70305	30	02864	32584	77150	50300	93484										
Lister ○	9	030						50	03962	28628	76252	57208	00498	xx	029x6	28526	77552	6x200					
Färder ○	9	036	50	72539	11678	69353	00401	xx	74309	03579	70152	0x304	07334	xx	74209	03579	72853	0x306	2x	74409	01379	77453	0x312
Aarhus ○	47	180	60	61738	18968	60402	90702	5x	72338	63778	73653	9x332							5x	26438	53688	85152	9x207
Kopenhagen ○	1	181	5x	24736	18788	70602	9x704	50	02756	18626	71602	9x203	31271	00	00790	22770	84050	70333	50	01753	20703	88650	70312
Skagen ○	3	182						6x	68683	30668	68101	9x411	05466	50	03838	28628	74500	70300	50	02844	20314	78053	80307
Hanstholm ○	46	183	57	74538	35878	66850	0x340	41	03644	63678	74353	8x311	-						5x	71648	26578	79552	9x301
Hammershus ○	77	185						6x	83748	49768	73803	00300	01571										
Helder ○	6	291	86	14744	95985	83203	83254	50	40834	24726	93403	73119	-	20	05635	57825	96301	80308	50	83553	26303	98454	00809
De Bilt	12	293	82	26735	26477	85404	7x344	86	02744	30386	93502	43229	-	50	01753	28283	98801	80215	16	02744	26484	98401	80801
Mailand	119	302	50	03358	22276	10851	80708	50	28374	24x34	01553	80414	-	00	05490	24320	94653	70305		•			
Genua ○	2	305	80	02765	02215	98005	50500	00	00890	02400	99108	30407	-	00	00890	02100	03304	50308	00	00990	02200	08003	30314
Venedig ○	10	312	5x	76468	32278	96100	9x714	50	05665	32236	96150	85301	-						xx	48109	30199	04151	9x307
S. Sebastián	258	350	8x	27639	49787	18024	9x305	8x	02540	28780	19705	9x214	17552						07	02990	22685	21104	7x910
Gijón	13	351	87	22656	20277	22224	9x21x																
Madrid	667	353	20	01753	61612	19108	60900	80	01754	59414	23104	70407	00082	00	00790	32300	02701	80004	50	04761	32201	28701	80001
Sevilla	7	354	5x	03748	18448	38412	7x905	50	03748	24228	20511	6x302	00130	00	00690	00000	30205	70304	00	00790	04100	30506	80304
Almeria ○	65	355	04	01890	18342	20813	60907	14	01853	33412	20613	70303	00281	00	00890	30400	23809	70305	30	01953	02413	25210	60305
Mahon	40	357	8x	02755	26515	11712	80906	80	02755	28445	13411	70411	00130	00	00790	24210	16209	60300	82	51755	00056	19608	80411
Barcelona ○	42	358	20	01163	59603	19010	60302	40	01962	26543	227x8	47409	00390						57	04781	57602	19004	70705
Valencia ○	18	359	44	01853	17814	18710	70904							00	00890	30200	24507	80007	00	00890	26200	11003	80404
La Coruña ○	57	362	97	02754	22414	26410	61105	37	02744	23214	27508	70305	00471	6x	61648	32288	29407	8x801	90	02646	34227	27707	80803
Tetuan	85	028	80	02854	53516	26219	90902												50	01853	26214	28110	80403
Funchal ○	110	395																					
Teneriffa ○	37	400	80	03854	06414	28716	50004												57	02853	06215	25905	00401
V. Cisneros	6	404	50	02873	39526	22347	46908	04	02760	02726	27016	56601	040xx						65	02874	39516	14913	75200
Budapest	130	541																					
Canea	63	737	86	02854	24514	06713	73708							50	81756	24386	04610	00201	86	81745	22585	09413	60703
Bergstationen:	Höhe m	JJJ	CC	wwVhN	DDFWN	PPPTT	UC app	CC	wwVhN	DDFWN	PPPTT	UC app	RRTTE	CC	wwVhN	DDFWN	PPPTT	UC app	CC	wwVhN	DDFWN	PPPTT	UC app
Fanaraken	2072	024																					
Svendals Fiona	1065	026	30	31298	13788	50962	80504	72	72548	32488	51862	7x005	10649						1x	83338	08788	55660	7x010

Wolkenzugmessungen

yy = Datum
GaGz = Uhrzeit (D.G.Z.)

HuHu = Höhe über NN
DpDp = Windrichtung (N = 36)
vp = Windgeschwindigkeit in Stufen für je

Ort														
yyGaGz														
HuHu														
DpDp vp														

Höhenwinde

yy = Datum
GaGz = Uhrzeit (D.G.Z.)

Pi = Art der Messung C = Wolkenart Ep = Durchführung der Messung HgHg = Gipfelhöhe PiPi = Art der Messung

HpHp = Mittlere Höhe über NN
DpDp = Windrichtung (N = 36)
vp = Windgeschwindigkeit in Stufen für je

Ort	Märk. Friedld. 258	Nest 266	Nest 266	Swinemünde 455	Swinemünde 455	Swinemünde 455	Lindenberg 425	Berlin 440	Berlin 440	Schkeuditz 449	Stolp 457	Mockau 620	Nordhausen 636	Erfurt 646	Erfurt 646	Breslau-Schön.-Sacrau 351	Breslau 411	Gleiwitz 454	Posen 552	Posen 552	Libau 471	Litzmannstadt 557	Bromberg 348	Bromberg 348	Rosenborn 982	Roßweiler 983	Roßweiler 983	Wiesbaden 367	München 414	Stuttgart 443	Freiburg 590	Freiburg 590
yyGaGz	20 05	19 18	20 05	19 10	19 16	20 05	19 12	19 17	20 05			20 05		19 17	20 06	10 08			20 08		19 15		19 16	20 05	20 05	19 17	20 06				19 17	20 05
Pi C Ep HgHg oder PiPi	8x485	44	44	86400	88	-	16130	96220	99			86290		44	44	14527			21519		80145		99	99	81620	86137	86734				99	99
HpHp DpDp vp 27 km																																
21 ..																																
16 ..									15.0 24 70																							
13 ..									24 70																	12.9 22 90	22 100				27 60	
11 ..	8.5 27 90							25 90	24 70															7.0 21 100	18 80	22 90	21 100				26 60	29 60
9 ..	7.0 27 70	21 100	19 80	21 180	21 100			25 90	21 60			8.5 25 70		6.5 29 40									8.7 20 80	5.4 22 90	20 80	22 90	20 100				27 80	29 60
7 ..	5.5 21 70	21 90	19 90	21 130	21 100	21 80		25 90	23 50			25 60		5.3 29 50	24 60								20 150	4.7 24 60	21 80	21 110	22 110				30 60	29 70
5.3 ..	4.8 23 60	21 80	5.5 21 70	22 90	21 90	23 60		25 80	25 60			23 40		4.4 29 80	27 80				22 110				21 130	4.3 26 40	5.4 22 60	21 80	22 70				29 50	29 60
4 ..	26 50	21 80	25 50	23 90	22 70	25 60		25 80	25 40			23 40		3.8 29 180	28 60				23 70		21 120		22 100	3.8 30 40	28 50	24 60	24 50				30 80	31 50
3 ..	28 60	21 60	27 60	22 40	22 60	25 60	2.7 21 100	25 70	24 40			23 40		29 150	28 60				24 40		22 100		21 70	32 50	21 40	25 60	28 40				30 100	30 40
2 ..	29 70	21 80	27 70	23 80	22 50	25 60	21 100	25 80	25 30			25 40		29 150	28 50	28 20			24 30		22 80		23 70	31 50	32 50	26 80	30 40				29 70	28 40
1.3 ..	30 70	22 80	27 70	22 80	22 90	26 70	21 100	24 90	26 50			25 40		29 120	29 50	28 20			26 40		22 70		24 70	30 60	31 40	24 80	34 40				27 50	25 30
0.8 ..	29 50	22 80	28 50	24 70	23 80	25 60	20 90	24 80	26 50			0.6 25 40		28 90	27 40	28 30			26 80		20 70		23 70	30 60	30 50	20 60	32 40				27 40	24 20
0.3 ..	26 30	20 40	26 50	21 40	22 40	25 60	20 80	23 50	26 40			0.2 25 40		25 40	21 20	24 30			13 30		20 70		20 60	27 50	28 40	2.2 21 10	0.2 32 10				0.6 27 30	1.6 23 20

Ort	Feuchtwangen 742	Neubiberg 746	Lechfeld 787	Memmingen 775	Pocking 864	Aibling 866	Wien 501	Wien 501	Klagenfurt 502	Klagenfurt 502	Pilsen 666	Pilsen 666	Prag 669	Brünn 675	Sprottau 928	Zipser-Neudf. 886	Brüx 516	Wels 811	Wiener Neust. 820	Wiener Neust. 820	Mailand 302	Mailand 302	Genua 305	Venedig 312	Venedig 312	57 N 22 E	57 N 21 E	57 N 24 E	57 N 22 E	List/Sylt 461	51 N 06 E	51 N 21 E
yyGaGz		20 05					19 17	20 05	19 17	20 06	19 18	20 06			20 08						19 17	20 05		19 06	20 05	19 18	19 16	19 10	19 12	19 17	20 05	20 06
Pi C Ep HgHg oder PiPi		84290					88	88	77	77	86875	88	-		26824						44	77		77	77	-	77	-	-	8x856	77	77
HpHp DpDp vp 27 km																																
21 ..																					13.0 28 130											
16 ..																					11.0 27 120									14.8 28 60		
13 ..								8.3 28 40													9.5 27 100									28 70		
11 ..								9.3 30 40													8.5 27 80	9.0 29 60		8.5 23 80	9.0 30 80					27 70		
9 ..		8.5 27 50						6.3 28 30	6.5 20 70			23 80									7.5 26 40	7.0 29 60		7.0 22 70	7.0 28 60		21 110			27 60	27 80	
7 ..		28 50					24 90	5.3 24 30	5.3 21 60	6.5 31 40	6.8 22 90	23 70									6.5 32 60	5.3 30 60		5.8 23 90	5.5 26 40		21 130			28 60	27 70	21 110
5.3 ..		25 40					24 60	4.3 26 30	4.0 20 50	33 40	26 70	24 70									32 80	4.0 32 60		27 70	4.3 27 40	4.0 20 130	21 130		21 110	29 70	27 70	21 130
4 ..		27 50					26 50	3.8 29 30	3.4 19 40	34 30	28 30	24 80									32 80	3.0 33 80		30 40	32 20	5.3 21 130	21 90	23 190	21 130	30 70	28 60	21 130
3 ..		26 70					28 80	31 40	2.9 35 20	34 30	29 80	24 50									32 70	2.3 33 90		32 40	30 40	21 90	21 90	23 170	21 120	33 100	28 50	21 90
2 ..		27 80					28 70	32 70	21 30	33 20	28 100	25 50			21 60						30 50	1.8 33 80		31 50	29 20	21 10	21 90	23 170	21 100	33 90	29 50	21 90
1.3 ..		27 60					27 90	33 60	21 20	32 20	26 70	25 50			23 60						29 40	33 50		28 30	27 40	20 70	21 90	22 140	21 90	33 80	29 60	21 90
0.8 ..		27 40					19 30	31 80	19 05	29 05	26 40	25 40			25 50						29 30	34 40		27 40	22 40	19 60	21 80	20 100	20 70	32 100	27 60	21 50
0.3 ..		7.0 27 30					16 30	29 50	0.5 C	0.5 C	24 50	25 30			26 60						28 20	34 30		27 30	11 05	19 50	20 80	19 60	17 60	32 100	27 40	20 20

Täglicher Wetterbericht

des Deutschen Reichswetterdienstes
Herausgegeben von der Deutschen Seewarte
Verlagsort Hamburg

gang: 70 Nr. 21

Sonntag, den 21 Januar 1945

Erläuterung: Die Beobachtungen sind sämtlich in der Form der 1935 in Warschau beschlossenen Einheitsschlüssel wiedergegeben. Kurze Erläuterungen zu den einzelnen Ziffern werden zu Beginn jedes Vierteljahres beigegeben. Ausführlich finden sie sich in „Anweisung zur Verzifferung von Wettermeldungen", herausgegeben vom Reichsluftfahrtministerium. Alle Zeitangaben in DGZ.

...tschland			Gestern 14 Uhr					Gestern 19 Uhr						Heute 2 Uhr					Heute 8 Uhr					
Stationen: Orte o	Höhe m	JJJ	CC	wwVhN	DDFWN	PPPTT	UC app	CC	wwVhN	DDFWN	PPPTT	UC app	RR TxTx/SVss E	CC	wwVhN	DDFWN	PPPTT	UC app	CC	wwVhN	DDFWN	PPPTT	UC app	RR TxTx/SVss E
urg-Fu.	18	403	2x	05646	48526	94651	7x705	5x	05556	18426	96951	8x202	97047	00	05692	48120	94754	93398	5x	74477	20227	02454	9x308	02568
urg/Fgh.	41	400	8x	02837	51587	93553	9x011												xx	46209	46709	xxx58	0x305	20519
	28	460	6x	03338	53588	44952	9x004	5x	05548	18428	96052	9x302	04528	02	05545	48223	48854	90205	53	94553	48246	00955	8x305	01508
...mündeo	1	406	54	02752	20625	96451	71200	50	05655	16625	93751	70504	97383	00	00840	16302	98351	[illegible]	50	05610	16203	03657	90308	16163
... o	1	464	8x	02847	22787	96951	9x303	50	02845	18525	97551	82302	97283						5x	02636	18226	02155	9x205	02263
...land	16	461	30	02744	22625	94051	61203	57	05662	22585	95551	42225	93525	30	05754	22384	98751	82224	50	05662	24403	98400	94304	99537
...land o	50	465	8x	83728	22384	94152	0x402	80	02735	20325	95050	80201	04377	5x	05x08	19488	99151	0x418						
... o	6	401	8x	83637	48687	94351	4x806	5x	92337	28487	95351	0x404	97337	50	05553	20403	99052	90306	00	05790	20402	04451	35206	02278
	4	442	8x	26635	48638	96654	8x906	5x	05446	18488	96451	8x202	92047	5x	05446	20428	99652	0x304	5x	08328	20238	02456	0x340	20608
...rm	22	402	xx	47204	24279	00055	xxxxx												xx	46104	20149	02750	0x305	00528
...d	178	187						6x	84928	21328	-	-	-											
...ver	51	421	50	02746	20306	98300	60707	5x	74298	16328	98552	9x204	97048	5x	05556	23326	22453	8x208	04	05432	28403	02450	93206	08568
...burg	45	408	50	04761	48401	00700	00503	04	05793	44504	00453	82403	02044	00	05790	46203	02256	94306	02	80478	49108	04057	8x307	47574
	123	437	5x	02856	48527	-	-	8x	05408	20388	98952	9x224	04588	5x	05448	46488	00252	0x404						
	48	436	50	02754	20324	98004	70747	44	03855	48127	00652	8x304	00028	5x	72555	18428	04053	9x408	52	05755	26279	03354	9x344	04558
...n	202	407																						
	265	049	5x	03748	48338	04400	7x813	5x	23648	20478	00252	9x501	-	5x	72448	48278	01552	9x907	5x	05548	25328	03553	8x541	-
	289	351	5x	02746	20506	04502	3x903	86	05544	46584	00354	84701	97658	6x	75422	20348	02455	9x403	52	05543	18413	07352	10302	02048
...rt/M.	111	412	51	02844	18478	04751	0x413	5x	05558	46227	05253	0x505	47028	5x	25553	40273	33152	00302	5x	35548	48278	04652	9x330	97568
...icken	189	441																	5x	71645	49277	05553	8x904	18xx8
...rg	315	426	[illegible]	83745	22487	03900	63615	51	05642	22485	02352	64805	47008						5x	74608	40498	05554	4x401	04568
...bad	538	516																						
...rg	151	219																						
...gen	427	443	5x	02848	20428	03052	9x845	5x	42238	42278	99853	0x646	03528	5x	23555	20475	05154	9x480	5x	72398	24528	04855	0x591	xx579
...chshf.	400	444	57	03965	44418	05501	9x921	5x	03888	48228	00300	0x508	00018	5x	20738	58458	07653	8x450	5x	05855	48328	27353	8x705	05505
...on	528	414	04	01891	20419	05351	25945	51	03868	40408	02555	0x744	00018	5x	76228	55728	04454	9x224	5x	05960	48378	07056	7x205	94568
...ck	573	507	40	04971	26420	-	-	02	02798	08108	04455	6x803	03xx8	6x	05658	22528	03453	7x236	6x	02575	26125	08455	6x200	33184
...ünde o	3	455	60	02844	22624	98000	6x305	00	00790	22420	00352	50304	00275	00	05690	46200	01255	80801	00	05590	44202	04257	90207	00355
	1	404	2x	02936	20426	99400	0x305	00	00890	48320	04552	60304	00214	00	00840	40220	02754	80501	00	05690	40100	05058	90209	00254
	70	450	40	04852	20312	98400	90401	03	04890	46443	99653	80300	00053	00	05490	42300	04656	90303	00	08490	42200	02850	00403	00583
	48	440	20	02754	22434	04000	60202	05	05595	44325	04353	8x502	91015	00	05540	42224	02455	90205	51	08452	44403	04757	08404	00585
...iditz	131	449	44	04453	48504	04600	70907	51	23344	42475	04453	90501	14028	00	02540	44440	02656	80204	50	05444	4x204	04350	90307	00578
	320	646	54	02866	22306	00453	9x715	00	03798	42268	04255	60703	97565	02	02540	48378	02754	97002	54	05053	20224	0245x	80402	97578
...n	230	410	20	04753	20453	04551	70904	5x	05656	49226	22652	6x502	97518	02	05640	40400	02755	70202	00	05590	46428	04356	87202	20578
	449	458						64	04757	48284	-	-	-	00	00740	48200	04458	93201	54	05644	4820x	-	-	-
	363	669						50	05655	42225	04454	00732	05508	02	05590	44324	02856	72703						
...s	408	670						00	05790	22020	06058	80704	57594	24	04790	20431	24062	80707	57	02704	00005	05562	90307	00244
	263	676						50	08354	00024	00056	40403	00538	00	47190	02000	07302	00201	xx	48409	00049	07584	0x304	00528
	302	665																						
...rg	434	508	40	47462	06422	07252	50817	00	05790	44428	04255	67705	02009	02	05199	42232	04820	4x704	52	02865	24477	07252	5x210	02579
	157	501												50	04543	46273	05765	90703						
	334	505						04	05690	00003	08454	90303	00244	04	45290	00044	00462	02701	5x	42578	00078	02159	9070x	90039
...furt	449	502						00	47340	00000	09762	90410	07569	5x	76478	00045	07161	1x903	54	00847	00038	00961	2x404	11679
...walde o	7	429						00	00890	00040	04252	80307	00065						00	00690	42400	95457	90306	00065
	15	405	00	05590	48305	99504	00203	50	05556	20206	04952	8x206	00028	02	05540	22200	04056	92201	00	05590	20303	05059	85304	0053x
...berg	20	422	00	03790	48328	00600	77208	00	05790	42228	03455	87203	00018	00	05690	00023	04056	98101	5x	45044	00048	05357	9x206	00618
... o	3	447	80	02853	48384	99801	82343	80	02890	46224	03354	36310	95xx8						xx	48409	00049	05656	0x306	00xxx
	47	551						5x	05658	20418	xxx54	2x305	-						xx	46409	00049	xxx61	0x305	
	99	552	5x	40646	46327	04454	8x204	00	00790	20200	03556	90207	97544	00	03490	44400	04258	00200	04	08494	00044	00459	00306	00643
...rg/Scht.	148	420	80	02434	20284	04451	64425	00	00790	24400	04860	70402	97008	00	00790	08400	04362	80300	07	02790	48425	04764	80402	00056
	117	411	54	02854	20205	02404	72401	00	05790	00000	05056	80124	00218						07	05493	02403	06662	90201	00638
	255	454												00	00790	00000	05359	50603						
...rau	107	556																						
...ck	135	565																						
...nnstadt	176	557																						
	203	569																						
	216	561																						
...rg	330	571																						

Stationen:	Höhe m	JJJ	CC	wwVhN	DDFWN	PPPTT	UC app	CC	wwVhN	DDFWN	PPPTT	UC app	RRTTE	CC	wwVhN	DDFWN	PPPTT	UC app	CC	wwVhN	DDFWN	PPPTT	UC app	RRTTE
...lick	3106	503						04	03888	55748	74473	8x803	02729						xx	77109	32471	02474	7x561	04794
...ize	2962	416	10	04940	20504	85870	65809	5x	054x8	44628	83558	8x704	97589	xx	48409	28779	83404	0x202	xx	46404	26079	84302	0x300	02779
...kogel	2397	506						00	04990	20202	41468	78803	00649	xx	46009	20309	38767	0x703	5x	23519	23748	38558	0x302	12xx4
...koppe	1602	428	xx	46409	24679	45762	0x504	xx	49409	28649	46462	0x300	04649	xx	49404	22649	45764	0x303	5x	02836	28240	17464	0x304	20492
...ogel	1577	662																	xx	77009	26779	24462	0x307	24029
...g/Sch.	1493	427	00	49551	24341	54953	99306	xx	77009	Sturm 40 53979	23460	0x704	09579	xx	77409	22879	32762	0x408	xx	77009	59774	32062	0x514	11629
	1446	511						50	04843	32404	40460	52300	00559	00	00840	24200	40264	50304	5x	03848	32528	36261	30703	00065
	1214	519						5x	05738	18338	60360	94706	01579						6x	42428	24228	00664	9x310	99229
...berg	1213	419	5x	42627	24477	59559	9x902	xx	44209	26479	58460	0x403	04579	00	05790	26340	58760	90304	5x	44546	32476	59760	9x302	02549
...grinde	1165	561												xx	77209	48479	57758	0x411	5x	46009	54679	64759	9x501	10049
	1141	418	24	49345	48845	64660	90605	xx	46009	20749	64560	92401	00599	xx	46009	20774	65860	9x409	5x	49437	22477	64362	5x405	02024
...kuppe	923	423	xx	77009	20349	90958	9x844							5x	05445	22348	94458	9x403	xx	77209	20379	94459	9x302	01594
...g	915	445	xx	44509	57349	87558	9x440	xx	97409	54679	87458	9x903	03679	xx	46009	48779	88656	9x704	xx	46409	48579	84259	9x303	03564
...Asten	840	417	8x	26736	20586	45257	0x808	xx	46009	xxx49	-	-	-											
...g/Ts.	801	424	xx	48009	24479	04856	0x809							xx	40009	20479	05657	0x204	xx	77009	48479	04357	0x502	25554
	673	397	5x	23528	24478	48455	80444							5x	79628	20678	42256	9x407	5x	73408	64778	49556	9x503	09579

Berichtigungen

Sämtliche Karten des „Täg
weiteres nach der von der
gezeichnet. (Erlaß RLM.

Wetterlage von gestern: Sonnabend, den 20. Januar 1945.

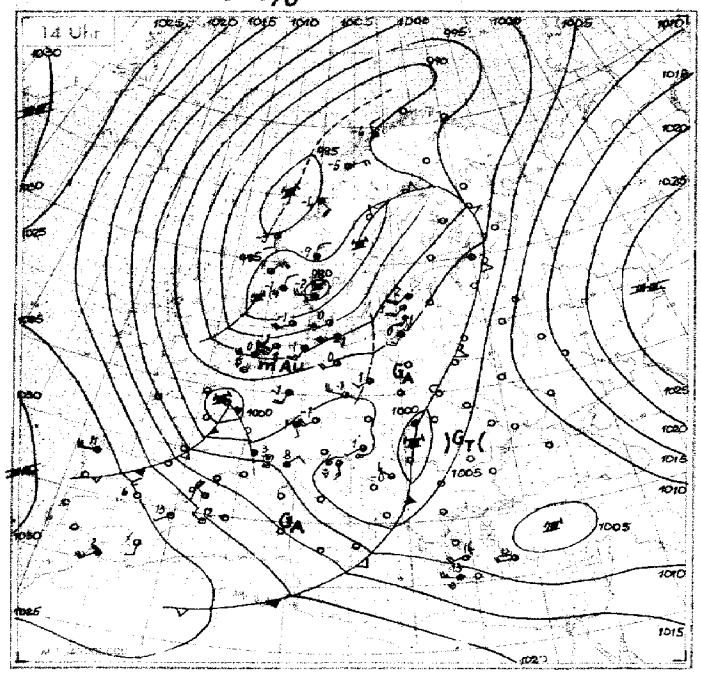

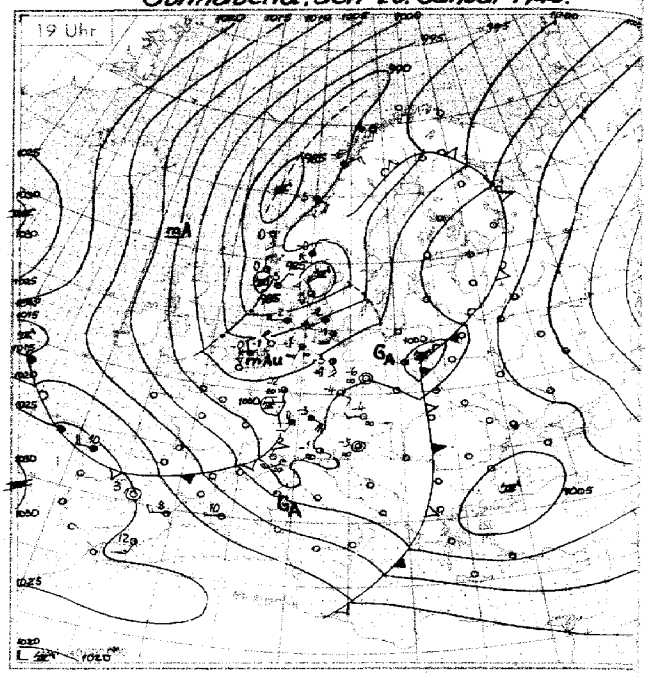

Wetterlage von heute nacht: Sonntag, den 21. Januar 1945.

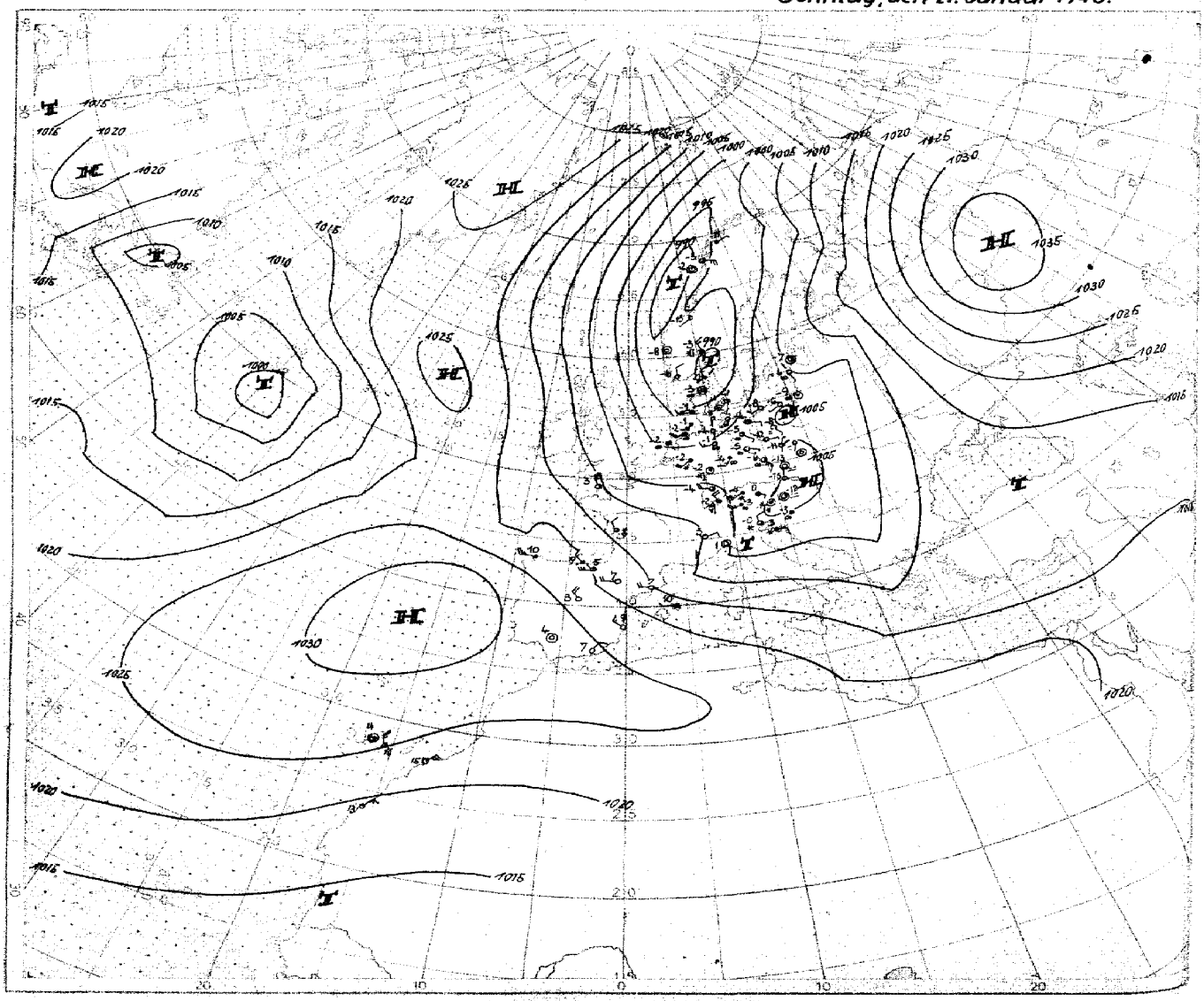

2 Uhr MT (40000000 (60. Breitengrad)

Höhen-Aufstiege

1. Teil

Sonntag den *21. Januar* 1945

heute

Datum = Uhrzeit (G.G.Z.)

Schlüssel: Kenngruppe: IIIGG HeHeEaTiTi / QiQiQiQiEa s1s2s3 GG / QLLtt yy9GG | HaHaHaHrHr HrHrHrHrZk

Hauptisobarenflächen: HaHaTaTaUa HaHaTaTaUa HaHaTaTaUa ... HaHaTaTaUa HaHaTaTaUa HaHaTaTaUa HoHoToToUo

Markante Punkte: PiPiTTUi PiPiTTUi ...

Pseudopot. Temperatur: 9QQQQ QQQQQ QQQQQ IIIPiPi

Ort Kennziffer Höhe	Bardufoss 738	Bodø 010 5 m	Drontheim 017 53 m	Bergen 022 35 m	Kristiansand 032 21 m	Kjeller 041 168 m	Hanstholm 183 29 m	Blaavandshuk 184 15 m	Leeuwarden 010 2 m	Helder 271 52 m	Emden 154 2 m	Helgoland 465 42 m	Unterlüß 181 94 m	Swinemünde 455 10 m	Nest 266 2 m	Gotenhafen 550 16 m	Gerdauen 319 63 m	Heicize 519	Kopenhagen 181	Nürnberg 041 420 m	Stregeld 530	Erfurt 646 313 m	Berlin 440 52 m	Litzmannstadt 551 120 m	Krakau 551 216 m	Raesfeld (Ge)	[illegible] 473	Freiburg 590	Heimbach 595	München 414 526 m	Pilsen 666 356 m	Wien 501 157 m	Ringfurt 502 464 m
G.G.	21 05	21 05	21 05	21 05	21 05	21 04	21 05	21 05	21 06	21 04	21 06			21 05	21 04	21 04		21 05	21 06	21 05	21 05	21 05	21 05			21 08	21 04		20 05		20 06		20 05
41	-	-	-	-	-	-	-	-	-	-	-			-	-	-		-	-	-	-	-	-			-	-		-		-		-
96	-	-	-	-	-	-	-	-	-	-	-			-54	-	-		-	-	-	-	-	-			-56	-		-		-		-
225	-	-	-	-	-	-	-	-	-63	-	-61			-59	-61	-		-	-61	-	-57	-	-			-56	-		-54		-		-
300	-59	-63	-64	-61	-63	-55	-63	-64	3 -61	-61	-62			-59	-58	-60		-62	-61	-	-55	-52	-51			-58	-62		-58		-57		-57
400	9 -60	-61	-49	-50	-60	-49	-51	-61	3 -49	-51	-52			-53	-61	-49		-52	-61	-50	-55	-54	-51			-50	-60		-52		-51		-48
500	8 16 -37	7 14 -39	-37	-38	-36	6 12 -39	15 -37	6 12 -39	4 16 -37	-40	-39			-41	4 11 -40	-40		-31	6 12 -40	8 11 -41	-41	7 11 -41	8 12 -37			9 10 -42	-35		6 12 -39		9 13 -35		13 -37
600	0 14 -27	8 14 -27	-28	4 14 -27	6 14 -26	7 11 -28	14 -26	9 12 -28	3 10 -29	-33	-30			5 -31	4 8 -31	8 -32		0 12 -29	6 11 -29	7 10 -29	8 -30	8 13 -30	4 10 -29			9 9 -30	7 12 -29		12 -29		9 12 -28		8 13 -27
700	9 13 -18	9 11 -19	8 10 -20	6 12 -19	6 10 -19	8 9 -20	4 9 -20	8 8 -21	3 11 -18	4 6 -23	2 8 -20			4 6 -22	5 7 -21	7 -22		6 8 -21	6 9 -20	11 -19	0 9 -21	4 10 -20	5 7 -20			8 9 -21	4 8 -21		8 12 -19		0 11 -19		9 11 -18
800	9 10 -12	9 8 -13	7 -14	7 10 -11	-13	8 6 -14	8 8 -13	8 11 -11	6 9 -9	5 6 -15	8 5 -14			7 5 -15	6 7 -13	5 -14		7 -13	7 5 -13	0 10 -12	0 7 -14	0 9 -13	7 7 -14			8 8 -13	5 6 -10		9 12 -11		8 8 -13		6 11 -9
900	9 8 -6	8 3 -9	0 -10	6 8 -5	-8	9 6 -7	-6	0 12 -4	8 7 -5	-8	-7			8 6 -8	9 7 -7	3 -6		-6	8 7 -7	0 9 -6	9 -6	8 10 -6	8 7 -6			8 7 -7	9 8 -7		8 9 -6		7 8 -5		7 4 -8
950	6	6	-	4	-	4	-	12	10	-	-			9	7	-		0	7	-	3	9	5			7	-		-		4		-
Boden	4 -6	-4 -10	-12 -16	-2 -12	-4 -7	3 -6	2 -6	11 +0	-1 -8	-5 -13	2 -7			0 -8	-2 -9	-3 -10		7 -3	7 -4	4 -5	-5 -7	5 -7	-1 -8			4 -5	-1 +0		6 -9		3 -7		-2 -13
41	-	-	-	-	-	-	-	-	-	-	-			-	-	-		-	-	-	-	-	-			-	-		-		-		-
96	-	-	-	-	-	-	-	-	-	-	-			1625	-	-		-	-	-	(1537)	-	-			1536	-		(1550)		-		-
225	-	-	(1003)	(998)	-	(1001)	(1000)	(1000)	1008	(1001)	1005			1002	1009	(1007)		-	1003	-	1007	-	(1007)			1006	(1008)		1014		(1009)		-
300	830	826	831	826	827	825	827	827	834	827	830			826	832	831		824	828	(830)	828	828	829			828	837		835		832		839
400	651	647	652	647	649	645	649	649	654	656	652			647	651	652		646	648	653	647	650	652			648	656		657		664		658
500	503	501	505	501	501	498	502	508	507	501	505			502	505	504		501	503	505	503	505	506			503	507		511		507		511
600	377	375	378	374	375	373	375	372	381	377	380			378	381	380		377	379	380	379	381	381			379	380		386		382		385
700	266	265	268	264	264	262	264	268	271	268	270			269	271	271		267	269	270	269	271	270			272	271		276		272		275
800	167	166	170	165	166	164	166	169	172	170	171			172	173	173		169	171	171	171	173	172			172	173		177		173		174
900	78	78	82	75	77	76	76	97	82	82	83			83	84	85		80	82	82	82	84	85			83	84		87		84		85
1000	-2.7	-2.8	-3.0	-6.2	-3.7	-5.4	-5.2	-3.0	3.4	4.8	4.1			2.1	3.1	3.6		-1.9	0.1	0.1	4.5	2.5	2.[illegible]			4.1	2.3		5.7		2.8		5.0
41/96	-	-	-	-	-	-	-	-	-	-	-			-	-	-		-	-	-	-	-	-			-	-		-		-		-
96/225	-	-	-	-	-	-	-	-	-	-	-			523	-	-		-	-	-	(531)	-	-			530	-		(535)		-		-
225/500	-	-	(499)	(498)	-	(503)	(498)	(496)	501	(500)	500			500	504	(503)		-	500	-	503	-	(501)			503	(501)		504		(502)		-
500/1000	506	504	508	507	505	503	507	506	507	499	504			500	502	501		503	503	505	502	503	504			502	505		505		506		506
Markante Punkte	-	-	-	-	-	-	-	-	-	-	-			12591	-	-		-	-	-	-	-	-			-	-		-		-		-
	-	-	-	-	-	-	-	-	-	-	-			20591	-	-		-	-	-	-	-	-			-	-		-		-		-
	-	-	-	-	-	-	25641	-	-	-	-			33571	-	-		-	-	-	-	-	-			-	-		-		-		-
	-	-	-	-	-	-	27651	-	-	-	21611			34581	-	-		-	-	-	-	-	-			-	26671		-		27591		-
	-	-	-	25651	-	-	31631	-	-	-	32611			27571	-	25611		-	-	-	-	-	-			-	36511		-		33601		-
	-	-	-	32591	-	-	38631	-	-	-	44951			46951	-	27591		-	-	-	-	-	24551			-	42931		-		37551		-
	-	30630	-	48911	-	25601	58771	-	20601	24631	76662			56850	-	35901		-	-	-	14561	30571	27591			-	45971		-		44961		30571
	25551	66779	27641	56812	82621	34561	37711	-	35573	25601	81637			92569	-	33581		29611	-	-	18581	32571	35501			-	53829		-		57829		34561
	29551	78619	55811	62755	85621	46931	77665	25631	55823	31511	94541			96351	20611	84294		31621	-	-	56351	35691	63794			10561	83626		13541		63759		76640
	31621	84660	87601	85585	95551	53876	95531	35581	85696	44951	96531			76551	35541	84013		04760	18611	-	45081	73290	39775			45091	86503		34601		75664		37588
	95548	96558	91601	90596	92561	68718	96631	96612	96608	84629	97541			98641	96634	96531		95551	44976	86541	92549	96558	97528			98518	96621		85589		94658		93597
	98548	00594	99650	99577	99599	97559	99559	00000	00560	00508	00569			00358	00579	00538		00610	00518	94550	99579	97559	00578			99539	00579		93568		99569		94008

Datum: Uhrzeit (G.G.Z.)

Nachträge!

Aufstiege mit Positionsangaben! Länge und Breite

Flugzeugaufstiege heute / gestern

Ort Kennziffer Höhe	Mailand 302 110 m	Venedig 312 10 m	Vicenza 252	Agram 705	Helgoland 465	Hanstholm 183 21 m	Kristiansand 0.32	57 N 22 E	Windau 413	Kopenhagen 181	St. Nazaire 085	57 N 22 E	München 414 (heute)	Wien 501 (heute)	Paderborn 077 (heute)	Hamburg 403 (heute)	Kitzingen 717 (heute)	Lindenberg 405 122 m (heute)	Paderborn 077 (gestern)	München 414 (gestern)	Lindenberg 405 122 m (gestern)	Hamburg 403 (gestern)	Kitzingen 717 (gestern)
GG G.G.	2105	2105		2105	2011	1005	2005	2016	2016	2017	2016	2104	2107	2107	2108	2108	2107	2107	2016	2016	2012	2016	2016
41	-	-		-	-	-	-	-	-	-	-	-	-	-	-	-	-	-	-	-	-	-	-
96	-	-		-	-54	-	-	-	-	-	-53	-	-	-	-	-	-	-	-	-	-	-	-
225	-	-		-	-65	-56	-	-	-	-56	-60	-	-	-	-	-	-	-	-	-	-	-	-
300	-52	-52		-56	-58	-57	-	-56	-	-54	-54	-58	-	-	-	-	-	-	-	-	-	-	-
400	-47	-50		-46	-52	-52	-47	-42	-44	-48	-40	-41	-	-	-	-	-	-	6 -52	7 -53	-52	-	-
500	4 15 -38	-42		9 20 -34	-43	-41	-36	-34	-36	4 15 -38	-33	-36	6 10 -42	8 11 -37	7 10 -42	3 11 -40	7 13 -39	9 14 -38	7 12 -40	7 13 -39	7 12 -40	7 10 -41	6 11 -38
600	4 15 -28	11 -30		3 15 -26	2 9 -31	5 9 -30	-28	-26	-28	7 14 -27	5 13 -27	-26	9 10 -30	5 15 -19	9 8 -31	3 7 -30	8 11 -29	6 12 -29	9 9 -30	7 11 -28	9 10 -30	8 9 -30	5 13 -27
700	5 11 -18	9 10 -20		0 11 -15	6 7 -22	4 9 -21	-20	-17	2 11 -18	7 15 -18	6 12 -17	-21	0 8 -22	7 9 -20	9 9 -22	5 9 -21	6 9 -20	6 10 -20	7 9 -22	9 8 -21	9 10 -21	9 9 -21	7 11 -13
800	3 11 -9	5 9 -11		4 15 -9	-13	8 7 -13	-14	-7	5 9 -11	8 15 -10	6 10 -10	-14	9 7 -14	7 9 -12	9 9 -14	4 6 -13	8 9 -12	8 9 -13	9 6 -14	6 8 -12	7 9 -13	0 7 -14	8 9 -12
900	0 11 -3	8 -6		9 12 -4	12 -5	-6	-9	-6	-5	8 12 -4	4 9 -3	-7	9 0 -7	6 9 -7	9 6 -8	4 9 -7	8 8 -6	8 8 -7	9 7 -7	6 8 -4	7 8 -5	7 6 -8	9 8 -6
950	11	7		6	11	-	-	-	7	10	11		-	5	6	3	7	5	6	-	9	7	10
Boden	1 -8	6 -4		6	9 -1	9 -3	-7	12	10 -2	9 -4	10 -1	9	-0 -7	-9 -16	5 -5	2 -5	4 -5	-2 -10	7 -6	9 -8	9 -3	8 -4	9 -3
41	-	-		-	(1072)	-	-	-	-	-	-	-	-	-	-	-	-	-	-	-	-	-	-
96	-	-		-	1538	(1522)	-	-	-	(1542)	1566	-	-	-	-	-	-	-	-	-	-	-	-
225	-	(1017)		-	1000	993	-	-	-	1018	1035	(1016)	-	-	-	-	-	-	-	-	-	-	-
300	847	835		845	821	815	-	848	-	836	857	843	-	-	-	-	-	-	-	-	-	-	-
400	662	651		662	640	633	627	662	[illegible]	650	671	659	-	-	-	-	-	-	647	654	649	-	-
500	515	507		513	496	488	488	512	506	503	519	511	506	509	503	505	508	508	502	509	503	499	509
600	389	382		385	372	363	362	375	380	367	392	385	382	383	379	380	383	382	377	383	379	375	385
700	273	272		274	263	253	251	273	270	267	280	275	273	273	270	270	275	272	268	274	269	266	272
800	179	174		173	165	155	153	173	177	167	181	176	175	174	172	172	174	174	170	176	171	168	173
900	88	85		83	76	66	64	88	81	72	91	86	86	85	83	82	85	85	81	86	82	79	84
1000	6.1	2.4		1.2	-6.4	-16.4	-16.4	9.2	-1.1	-4.5	8.4	5.4	5.0	4.2	2.3	1.6	3.6	3.7	-0.4	3.4	0.7	-3.5	2.7
41/96	-	-		-	(534)	-	-	-	-		-	-	-	-	-	-	-	-	-	-	-	-	-
96/225	-	-		-	538	(529)	-	-	-	(529)	531	-	-	-	-	-	-	-	-	-	-	-	-
225/500	-	(510)		-	504	505	-	-	-	510	516	(505)	-	-	-	-	-	-	-	-	-	-	-
500/1000	509	504		512	502	504	504	510	507	508	511	505	601	505	501	503	504	504	502	505	503	502	506
Markante Punkte	-	-		-	06551	-	-	-	-	-	-	-	-	-	-	-	-	-	-	-	-	-	-
	-	-		-	07541	-	-	-	-	-	-	-	-	-	-	-	-	-	-	-	-	-	-
	-	-		-	08551	-	-	-	-	-	-	-	-	-	-	-	-	-	-	-	-	-	-
	-	-		-	13611	16591	-	-	-	-	-	-	-	-	-	-	-	-	-	-	-	-	-
	-	-		-	15611	23561	-	-	39951	-	-	-	-	50978	-	49973	-	-	-	-	-	-	-
	-	25531		-	20591	21581	-	-	43911	-	-	-	-	55627	-	57812	-	-	-	-	45966	-	-
	30521	44491		-	29581	30611	-	39571	57921	-	14531	-	-	61715	-	58325	-	-	-	-	53977	48537	-
	35501	65766		-	29571	51591	-	45861	67915	-	20561	26651	-	65797	-	81634	-	50899	-	-	65757	50847	-
	46531	94585		30561	34631	33531	-	85571	94581	11581	22601	28611	-	84598	-	92583	49937	73676	40528	-	71695	72665	46945
	56814	87583		46609	43501	44981	33561	81571	97581	11551	94506	95557	-	99559	48957	96568	85099	92618	58628	45997	78646	75670	73667
	95014	98611		95549	99619	61591	45911	95511	96616	25511	98618	96541	49936	92580	95559	91590	95648	94548	86519	63784	89589	95610	74678
	99568	00529		49529	99814	98519	99560	99518	00009	99518	01038	99599	94559	95648	92569	00550	98569	99689	98528	91516	94529	00508	95529

717 7h 21. *Kitzingen*: Wr-Fall 1.5-4.2 7/10 ..., St ..., Sc, 7 Gr 1.5-3 ... Ci, Cs, Ges. 1.3 W ... W.

403 8h 21. *Hamburg*: ... -0.7, ... 0.3-0.9 ... 0.8 → 6 ..., 0.1-0.3 ... Sc W ... NW aufgelockert ... 0.7 ... Sc, E ... Sc ... 6.0 ... 5/10 mehrere Ac.

501 7h 21. *Wien*: ... -0.1, ... 0.1-0.7 ... 0.7-1.3, ... 0.7 3/10 St 1.8-2.3 ... mehrf. gesch. Sc 4.3 → Gr ... W 8/10 dünn As Untergr. W ...

405 7h 21. *Lindenberg*: Ballonanstieg: 8/10 Ci, Cs, Ac lent., ?-Decke.

077 8h 21. *Paderborn*: ... 2.7, darin ... 6.7, 5/10 Hochnebel ... W. Nebel 0.2-1.1 ... Ac, As 4.5-6.0, ... wolo.

717 16h 20. *Kitzingen*: ... 0.8-1.4 leck. Sc ... 0.8 ... Cu, Quellg. -2.0, 4.3-6.0 > 9/10 dünn As, ... W > Gr 5/10 dünn Cs.

077 16h 20. *Paderborn*: ... 0.9, ... 6.0-3.6 5/10 Sc, Cu 1.1-2.0 5/10 As Ac, bes. i. SW 4.5-6.6 > Gr SW ... 3/10 Ci den.

414 16h 20. *München*: 2.5-3.8 ... Sc, nach W zunehm. u. absink. 5.4-5.6 ... dünn, Cs, nach W auf 4.0 ... E ... ab 3.8.

403 16h 20. *Hamburg*: ... 0.7, ... 4 ... Gr, ... 0.45 ... -1.4, 8/10 Versuell. Sc NW - 2.2, darauf Cu- 4.0, 7.8-2.4 7/10 Sc, ... 4.8 → Gr. NW 7/10 As, Ac.

405 12h 20. *Lindenberg*: Drachenanstieg: 9/10 ... auf ... Schneedecke.

Karten vom Frühtermin

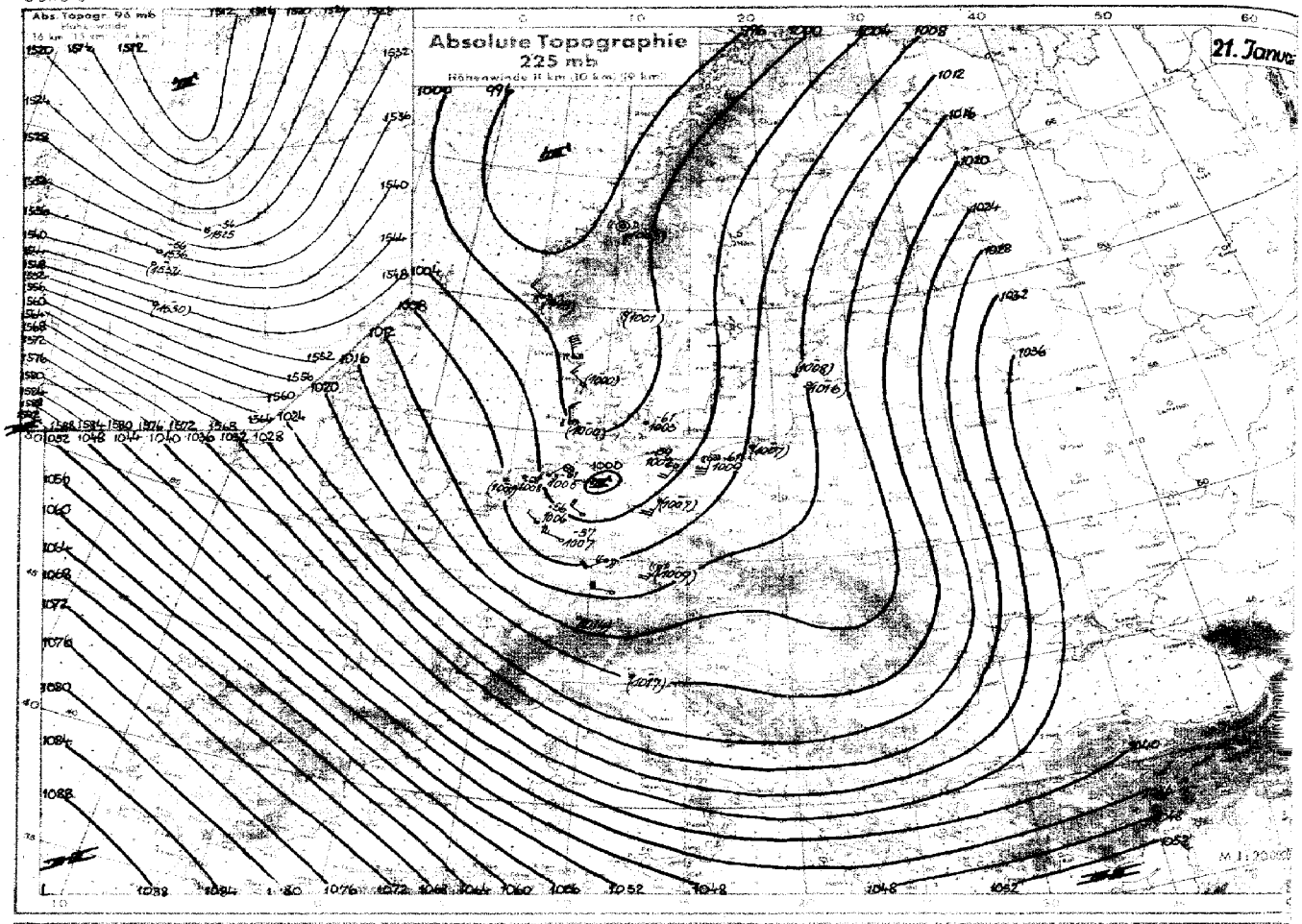

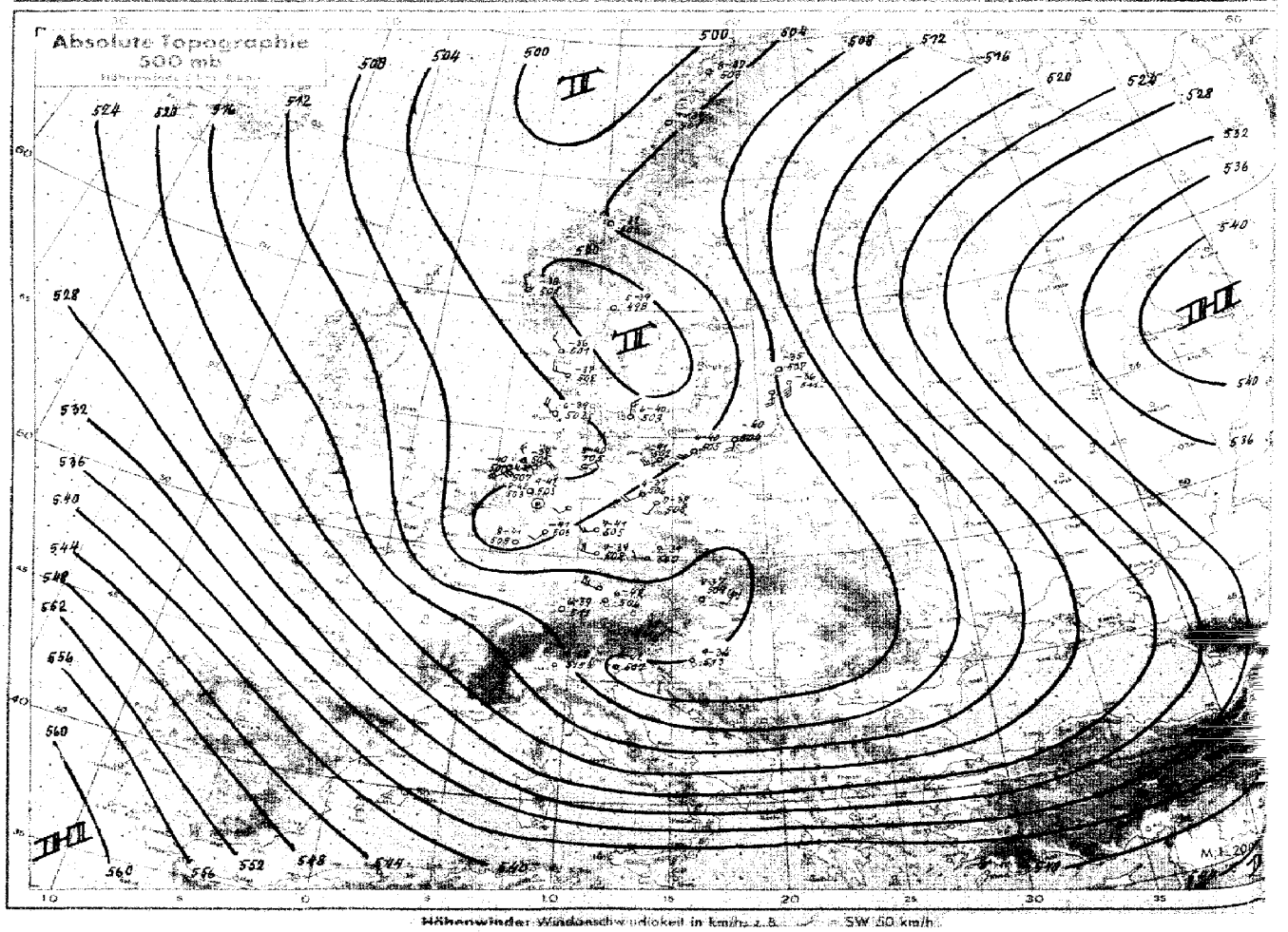

Höhenwinde: Windgeschwindigkeit in km/h, z.B. SW 50 km/h

Karten vom Frühtermin

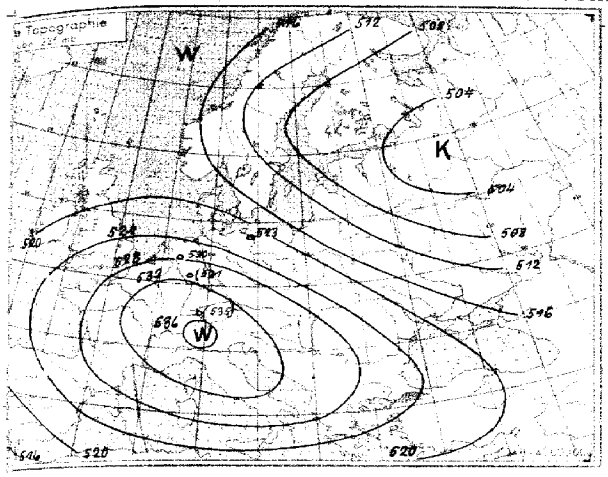

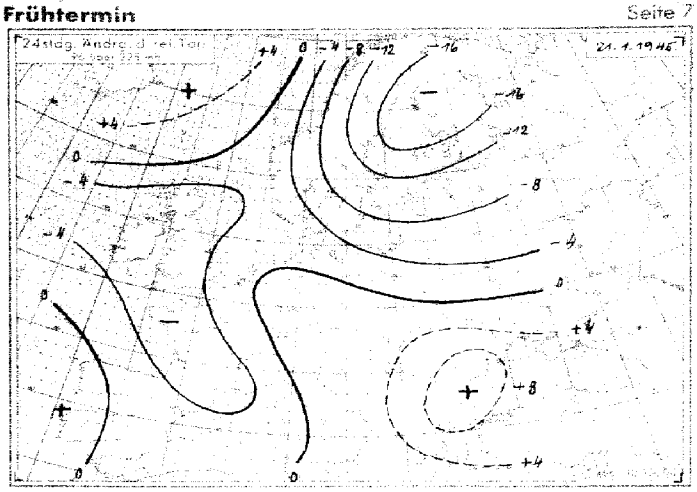

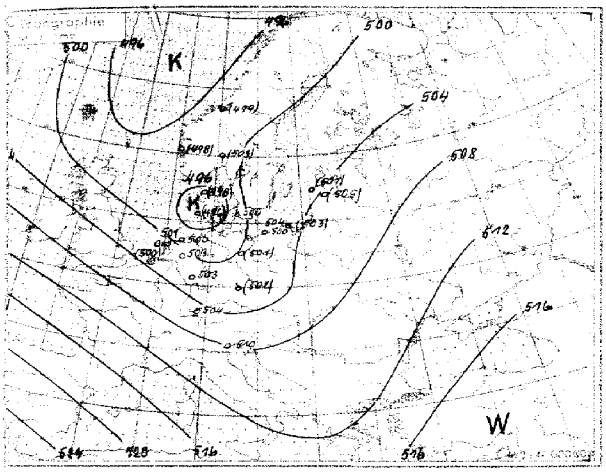

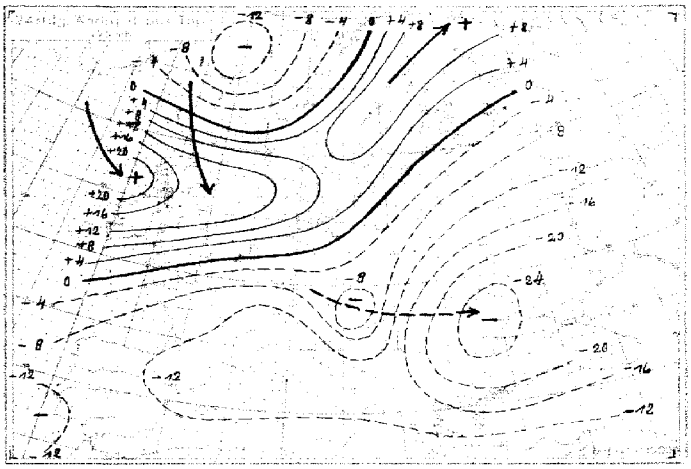

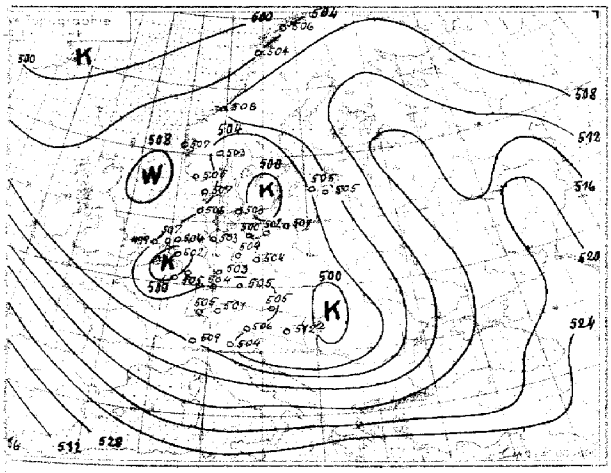

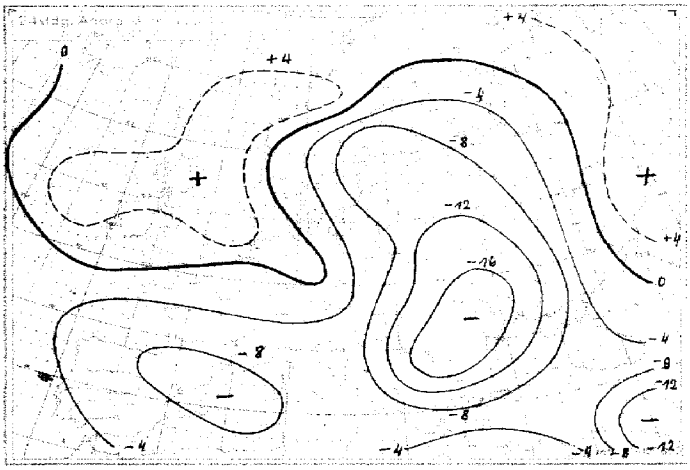

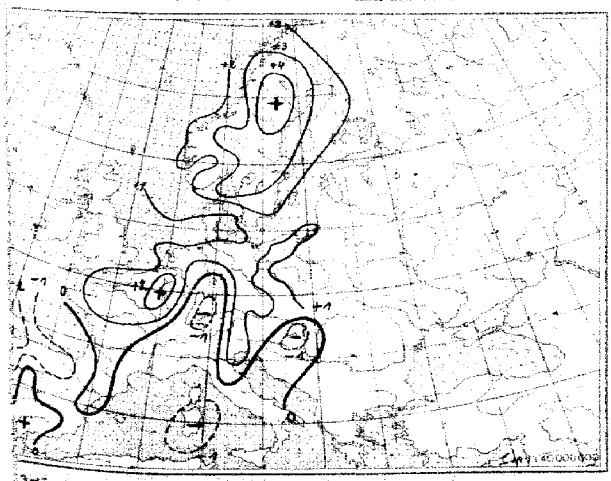

3stündige Bodendruckänderung seit heute 5 Uhr in Millibar

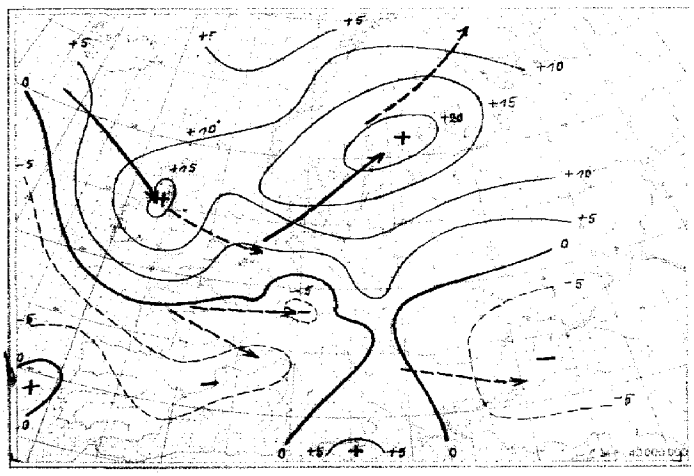

24stündige Bodendruckänderung seit gestern 5 Uhr in Millibar

Nr 21

Höhen-Aufstiege
2. Teil

Sonntag, den *21. Januar*

Vortag

yy Datum
G_2G_2 Uhrzeit (D. G. Z.)

Oberer Teil: $\overset{U}{QQ}TT$ = Relative Feuchte in 10%, darunter Pseudopot. Temperatur in °C und wahre Temp. (°C) an den Hauptisobarenflächen.
Mittlerer Teil: $H_aH_aH_a$ = Höhen der Hauptisobarenflächen in dyn. Dekametern.
$H_rH_rH_r$ = Abstand zwischen 500 u. 1000, 225 u. 500, 96 u. 225, 41 u. 96 mb-Fläche.
Unterer Teil: $P_tP_tTTU_t$ = Druck, Temperatur und Feuchte an den markanten Punkten.
Klammern zeigen an, daß der Wert durch Verlängerung der Zustandskurve ergänzt ist.

	Ort / Kennziffer / Höhe	Tromsö 008 102 m	Bodö 010 5 m	Bergen 022 35 m	Kjeller 041 180 m	Hanstholm 183 29 m	Guernsey 160 53 m	Leeuwarden 010 2 m	Helder 291 52 m	Emden 154 2 m	Unterlüß 181 94 m	Swinemünde 455 10 m	Nest 266 2 m	Gerdauen 319 63 m	Nürburg 041 620 m	Siegen 020	Essen 437 85 m	Erfurt 646 315 m	Berlin 440 57 m	Litzmannstadt 557 170 m	Krakau 551 216 m		Freiburg 580	Reichenbach 565	München 444 526 m	Wien 501 157 m	Klagenfurt 502 464 m	Budapest 541 472 m	Mailand 302 110 m	Venedig 312 10 m	Vicenza 732
	yyG₂G₂			2017	2016	2016		2018	2016	2016	2015	2016	2016				2017	2017	2017					2017		2018	2017				
QQ TT	41			-	-	-		-	-	-	-	-	-				-	-	-					-		-	-				
QQ TT	96			-	-	-		-	-	-	-	-57	-				-	-	-					-		-	-				
QQ TT	225			-65		-		-58	-52	-	-54	-56	-				-	-59	-55					-55		-	-56				
QQ TT	300			-63	-58	-61		-56	-56	-58	-66	-57	-58				-58	-62	-56					-57		-57	-57				
QQ TT	400			-49	-48	-49		-63	-54	-55	-52	-68	-50				-52	-56	-55					-46		-52	-47				
QQ TT	500			16-36	5 18-36	16-32		-42	-41	-42	-41	-42	8 12-40				5 11-40	7 20-42	5 9-42					9 21-34		-41	-37				
QQ TT	600			5 13-26	6 12-27	25-25		-31	-31	5 9-30	3 9-30	-31	9 8-31				6 8-31	7 7-32	5 8-30					8 16-26		-29	7 14-26				
QQ TT	700			4 12-17	9 12-19	11-20		8 8-21	-21	7 8-24	6 8-21	6 6-22	9 7-22				6 7-20	7 7-22	5 9-22					9 15-17		-19	7 11-19				
QQ TT	800			7-11	9 8-13	8-14		9 8-15	-14	9-13	5 7-14	5-15	8 7-14				8 6-14	8 5-16	7 7-15					8 15-10		-13	6 9-11				
QQ TT	900			-7	9 6-8	16-7		9 9-6	-8	0-7	8 8-6	-8	9 7-7				8 8-6	8 6-7	7 7-6					7 14-2		-4	7 8-5				
QQ	950			3	2	11		8	-	-	8	7	7				7	7	7					-		-	-				
QQ TₜTₜ	Boden			4-9	2-8	8-5		5-5	6-5	7-2	7-6	6-6	6-4				5-5	6-7	7-5					8-8		3-8	5-4				
HₐHₐHₐ	41			-	-	-		-	-	-	-	-	-				-	-	-					-		-	-				
HₐHₐHₐ	96			-	-	-		-	(1544)	-	(1539)	1535	-				-	-	-					(1556)		-	(1564)				
HₐHₐHₐ	225			995	-	(994)		998	1005	-	1006	1005	(1005)				(1002)	995	1007					1024		-	1024				
HₐHₐHₐ	300			824	824	810		820	824	822	827	827	829				824	819	827					845		835	843				
HₐHₐHₐ	400			645	643	641		640	649	644	647	646	648				646	644	648					662		656	652				
HₐHₐHₐ	500			498	495	496		497	500	501	502	501	502				500	501	504					513		511	514				
HₐHₐHₐ	600			371	369	367		373	375	377	378	377	378				376	377	380					368		386	387				
HₐHₐHₐ	700			260	258	257		264	266	267	268	268	269				266	268	270					275		275	276				
HₐHₐHₐ	800			160	159	159		166	168	169	170	170	171				168	170	172					175		177	177				
HₐHₐHₐ	900			71	70	70		77	80	80	81	81	82				79	82	85					85		87	88				
HₐHₐHₐ	1000			-10.7	-10.5	-12.4		-4.5	-1.9	-3.5	-1.5	-0.4	0.5				-3.0	0.8	1.2					2.6		5.2	6.1				
HᵣHᵣ	41/96			-	-	-		-	-	-	-	-	-				-	-						-		-	-				
HᵣHᵣ	96/225			-	-	-		-	(542)	-	(533)	530	-				-	-						(532)		-	(540)				
HᵣHᵣ	225/500			498	-	(501)		502	505	-	504	505	(502)				(502)	494	503					511		-	510				
HᵣHᵣ	500/1000			508	506	508		501	502	504	504	501	502				502	500	503					511		505	507				
PₜPₜTTUₜ	Markante Punkte			-	-	-		-	-	-	-	11597	-				-	-	-					-		-	-				
				-	-	-		-	-	-	11551	14651	-					-	-					-		-	20521				
				17581	-	-		-	-	-	21561	15561	-				-	-	-					-		-	27521				
				20681	-	-		-	-	-	23541	19561	-				-	18581	-					-		-	29571				
				25671	-	-		-	-	-	27571	21561	-				-	21591	-					-		-	32561				
				27671	30581	-		-	-	-	29561	24561	-				-	27601	-					15561		-	39571				
				36557	34551	-		-	-	-	33581	31571	-				-	32641	-					20541		38541	46901				
				54825	45931	25621		22581	20991	-	43991	36541	-				24571	35631	-					29581		66721	42891				
				75631	84618	27601		35561	31571	27581	49951	45971	-				35581	57846	47541					43931		77641	66671				
				86685	88578	30621		66749	33551	34591	57813	49931	25611				82638	79667	39571					67960		94521	84686				
				95544	91590	32611		96628	38551	39561	85629	87691	35551				93547	93568	96554					92527		96641	43547				
				99536	96519	98589		99518	00550	00510	91506	00606	00518				99539	96559	99307					93547		99537	94568				

Höhenwinde

yy = Datum
GzGz = Uhrzeit (D. G. Z.)
Pi = Art der Messung C = Wolkenart Ep = Durchführung der Messung HgHg = Gipfelhöhe PiPi = Art der Messung
HpHp = Mittlere Höhe über NN
DpDp = Windrichtung (N = 36)
vp = Windgeschwindigkeit in Stufen ...

Ort	Bardufoss 739	Leeuwarden 010	Bodö 010	Helder 291	Drontheim 017	Drontheim 017	Bergen 022	Bergen 022	Kristiansand 032	Kristiansand 032	Stavanger 088	Kopenhagen 181	Hanstholm 183	Blaavandshuk 184	Kopenhagen 181	Helsingör 519	Hanstholm 183	Blaavandshuk 184	Blaavandshuk 184	Leeuwarden 010	Leeuwarden 010	Helder 291	Helder 291	Travemünde 130	Emden 154	Emden 154	Wunstorf 176	Wunstorf 176	Hamburg 403	Unterlüß 181	Schleswig-band 108	Karlshagen 255	[illegible]
yyGzGz	2105	2106	2105		2105	2017	2012	2017	2105	2017	2023	2106	2105	2115	2017	2015	2016	2014	2017	2014	2018	2015	2018	2014	2016	2105	2105	2016	2107	2015	2107	2107	[illegible]
Pi C Ep HgHg oder PiPi	44	66	44	2404	77	71895	22800	77	77	75218	20122	88	88	88	88	77	88	29600	29287	29811	99	29710	30828	28518	77	77	36720	86214	30184	77	21534	24218	[illegible]
27 km																																	
21 ..							17.0 26 40																										
16 ..							26 30																										
13 ..							29 20								12.7 23 160																		
11 ..							30 20			11.5 21 30					25 50	21 80									10.8 28 30		28 40	10.7 26 60		10.6 25 50		8.9 08 50	
9 ..					9.5 C	8.8 02 10	04 30	8.5 35 50	8.4 34 10	9.6 31 30		9.4 21 10	9.5 33 50	8.9 35 30	22 50	22 90	8.5 36 40	28 20	8.4 29 20		8.5 30 30				26 20	03 60	28 10	26 60	8.4 04 40	25 50		9.5 16 50	
7 ..				6.5 05 70	C	05 10	05 20	33 30	34 30	36 60		04 30	31 40	35 30	25 40	22 50	35 50	35 40	02 40		30 10	6.5 30 30	27 30		26 30	04 60	-	26 60	04 60	26 50		22 40	6.8 22 [illegible]
5.3 ..				04 60	4.5 C	21 10	07 10	32 30	33 30	36 60		5.5 35 30	29 30	33 40	29 30	24 70	34 50	31 60	34 30		25 10	29 30	25 30		24 30	04 40	24 20	26 50	05 60	24 40		23 50	25 [illegible]
4 ..				04 30	04 10	08 20	03 10	35 30	33 20	36 70		23 10	29 30	33 40	24 60	25 100	33 60	30 60	28 40		29 20	29 30	26 40		24 30	02 30	25 20	25 40	01 30	25 40		24 40	25 [illegible]
3 ..				03 10	04 30	04 10	01 10	02 10	33 20	36 50		22 20	29 30	32 30	24 50	25 80	30 50	29 40	27 60		29 20	29 20	26 40		23 10	01 70	25 20	25 40	35 70	23 40	30 20	24 40	26 [illegible]
2 ..	21 20	2.3 36 10		34 14	12 05	01 10	01 10	4.5 01 20	33 20	35 40	34 60	22 30	29 30	30 30	24 70	26 70	30 60	27 40	28 50		33 20	29 60	28 20		23 20	33 10	-	25 40	-	24 50	22 70	21 20	26 [illegible]
1.3 ..	18 20	28 10	1.4 18 20	33 10	18 05	34 10	02 05	36 30	34 10	34 40	35 40	23 30	29 20	28 40	24 60	26 80	30 60	-	28 60		33 40	30 50	-	24 60	25 30	30 40	25 30	24 40	29 70	25 50	27 30	22 20	26 [illegible]
0.8 ..	15 20	24 05	16 10	24 10	28 05	28 10	02 10	36 10	34 05	35 30	33 20	23 40	30 70	27 40	25 60	26 60	30 40	26 60	28 40	24 30	33 20	30 60	29 70	24 60	23 30	26 20	-	25 30	-	22 40	25 30	22 20	26 [illegible]
0.3 ..	12 20	26 10	16 05	27 70	22 10	23 10	03 05	36 [illegible]	34 05	35 10	5.5 02 05	21 40	30 70	26 40	25 60	24 80	31 40	25 60	27 40	30 30	34 20	24 90	01 05	23 60	22 40	24 20	01. 25 10	21 40	-	21 40	23 20	21 10	2[illegible]

Ort	Hamburg 403	Westerland 461	Borkum 401	Helgoland 465	Helgoland 465	Raesfeld 061	Raesfeld 061	Travemünde 134	Borkum 401	Helgoland 466	Danzig 405	Königsberg 422	Danzig 405	Königsberg 422	Gotenhafen 550	Westerland 461	Hamburg 403	Posen 362	Gotenhafen 550	Nürburg 041	Raesfeld 061	Kassel 351	Gießen 363	Gießen 363	Köln 436	Essen 437	Dortmund 438	Siegen 020	Siegen 020	Sorau 230	Guben 231	Stargard 249
yyGzGz	2015	2017	2016	2016	2017	2016	2017	2105	2106	2106	2023	2020	2014	2015	2016	2105	2106	2020	2104	2017	2105		2016	2104		2017		2016	2105	2105		2106
Pi C Ep HgHg oder PiPi	88197	96201	26106	44990	77	99	99	26814	23114	29136	31834	22140	21890	24652	88162	8x202	48187	21816	77	29209	99		88205	88297		8x 178		20510	44	81633		81192
27 km																																
21 ..																																
16 ..																					15.0 28 10											
13 ..																					12.0 24 10								12.5 28 40	21 40		
11 ..						28 70															30 05		10.5 28 40						28 50	21 50		
9 ..	25 50	24 20		9.5 26 30		21 120									9.5 18 190	9.4 02 40	8.6 04 70		9.6 17 60		9.5 21 05		26 30	8.9 28 40					30 40	21 40		8.6 20 60
7 ..	26 50	04 40		9.5 32 10	27 60	26 70									6.5 19 140	02 40	05 70		6.6 17 30		26 05		25 40	25 50		6.9 26 70			26 30	21 40		21 60
5.3 ..	25 40	C		31 20	26 50	26 80	27 80								19 90	35 30	04 20		19 30		C		5.6 24 30	24 40		23 80			23 20	21 40		24 50
4 ..	24 50	27 30		28 30	27 60	-	26 50					3.7 18 40	3.7 22 40	4.9 21 20	20 50	29 30	36 20		21 30		C		25 30	24 40		28 60			26 20	20 20		24 30
3 ..	24 60	28 40		26 10	27 10	26 50	27 50				2.7 21 40	19 30	20 50	24 10	20 40	27 30	34 10		23 10		C		26 40	24 30		27 60			26 10	20 10		23 40
2 ..	24 50	27 40		25 10	26 10	28 70	28 50				27 30	19 30	22 60	25 10	20 50	28 30	28 10		24 05		C		29 40	25 30		27 50			25 05	-		22 40
1.3 ..	24 40	26 30		24 30	27 70	29 60	27 60	9.1 20 30	25 30	25 30	24 20	19 20	21 50	25 10	21 50	25 30	26 10	27 20	24 45	24 20	C		-	22 50		1.4 27 40			23 05	21 30		22 30
0.8 ..	-	26 30	0.6 21 40	23 30	28 60	29 70	27 40	21 40	23 40	23 40	26 30	21 20	21 40	22 10	-	25 30	-	28 20	22 45	22 30	C		0.7 24 30	20 40		-		24 30	04 40	-		23 20
0.3 ..	05 25 10	26 30	20 40	-	-	29 60	26 50	22 30	22 40	22 40	26 30	22 40	21 30	22 10	0.5 20 40	24 30	18 10	26 30	24 40	0.5 20 05	C		0.5 20 30	16 30		0.5 30 40		C	20 20	0.2 20 05		21 20

...den ab 1.1.1940 bis auf
...pe verbreiteten Analyse
...om 21.12.1939).

Wetterlage von heute morgen: *Sonntag, den 21. Januar 1945.*

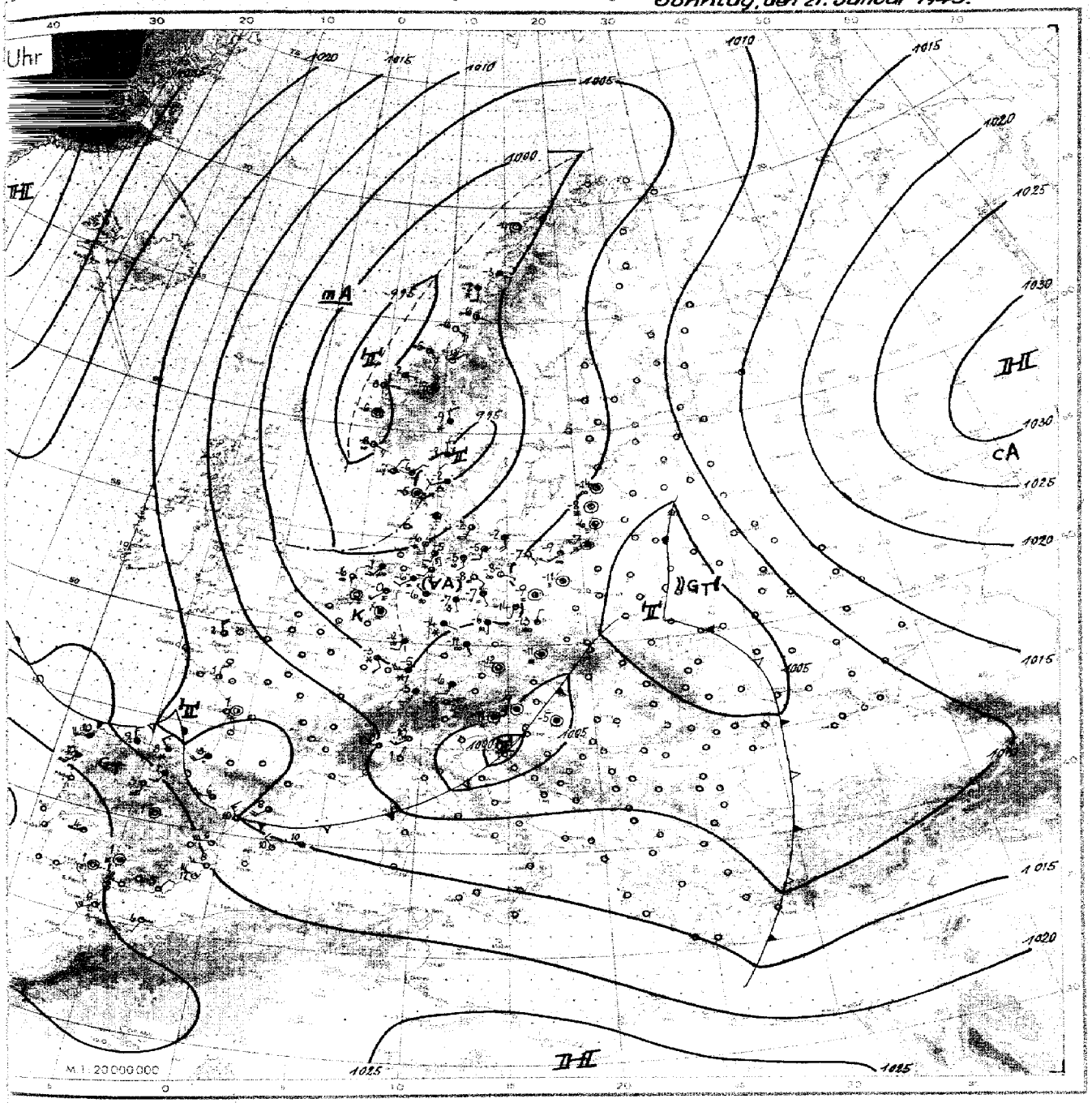

Wetterübersicht *Sonntag, den 21. Januar 1945.*

Die gestern bereits angedeutete, auf Grund ...großräumigen Luftdruckschwingungen erwartete neuerliche Umstellung ...Großwetterlage ist nunmehr deutlich im Gange. Ihre Hauptkennzei... sind der zunehmende Druckanstieg über Nordeuropa, der von dem ...maligen Sturmtief nur noch einen kleinen Rest über Südschweden ...gelassen hat, und die Kräftigung der russischen Antizyklone. ...zeitig wird das Azorenhoch unter leichtem Abbau nach Süden ...ängt, und an der Frontalzone zwischen ihm und dem bei Is... anzunehmenden kalten Hochdruckgebiet ziehen Wellenstörun... in den Mittelmeerraum.

An der Kaltfront des ehemaligen Sturmtiefs, ...ich von der Syrte nach Karelien erstreckt, hat sich eine flache ...ausgebildet, die Vb-artig nach Norden zieht und gestern ...mittag in der Slowakei, heute in Masuren örtlich zu leich... Schneefällen führte. An der Vorderseite der über Skandina... sich auflösenden Okklusion trat über Nordnorwegen ...e Erwärmung der unteren Troposphärenhälfte ein.

Die gestern in der Bretagne aufgetretene ...störung hat auf ihrem Kurs nach Ostsüdost ihren Höhe... gestern nachmittag über den Vogesen erreicht und spal... ...ich dann unter Auffüllung in zwei Teilkerne. Der Hauptteil des Druckfallgebiets zog über Oberitalien nach Istrien, wobei es in der Adria zu Gewittern, aber über der Po-Ebene lediglich vorübergehend zu mittelhoher Bewölkung kam, dabei sank die Tropopause über Venedig auf fast 6 Kilometer ab. Das Schneefallgebiet der Störung beschränkt sich auf die Nordseiten der Alpen. Wolkenaufzug über Ungarn deutet eine Vb-artige Weiterentwicklung an, die jedoch keine größeren Ausmaße annehmen kann, da im Mittelmeer keine Warmluft, sondern nur alternde Kaltluft zur Verfügung steht. Die nachfolgende, nur sehr flache Welle bringt an der nordspanischen Küste kräftige Niederschläge. Eine dritte, anscheinend kräftige Störung nördlich der Azoren dürfte auf gleicher Bahn nachfolgen.

Mit dieser Entwicklung erscheint der Übergang zu einer neuen Ostlage als sehr wahrscheinlich, wobei allerdings der unverändert über Nordwestdeutschland lagernde Kaltluftropfen zusammen mit den Störungsresten für Mitteleuropa trotz ansteigenden Luftdrucks zunächst meist zyklonalen Witterungscharakter zur Folge haben wird.

gez. Flohn,
Zentrale Wetterdienstgruppe.

Sonntag, den *21. Januar*

Ausland

Gestern 14 Uhr

Bodenstationen: Küstenorte ○	Höhe m	JJJ	C_LC_M	wwVhN$_h$	DDFWN	PPPTT	UC$_H$app
Ingöy ○	4	005					
Tromsö ○	102	008	51	02964	28446	90658	6x362
Bodö ○	17	010	04	02990	06426	87455	58206
Nordöyan ○	37	014	04	02990	12415	86954	73206
Drontheim ○	64	017	54	03774	48128	87562	87300
Krakenes ○	41	021	40	01894	14315	86351	62301
Utsira ○	56	028	24	02962	04525	82801	53302
Lister ○	9	030	23	10990	22248	84051	1x207
Färder ○	9	036	51	03845	07226	84251	9x308
Aarhus ○	47	180	5x	74238	55113	88450	2x345
Kopenhagen ○	1	181	20	02854	38634	91700	70164
Skagen ○	3	182	xx	74399	20379		-
Hanstholm ○	46	183					
Hammershus ○	77	185	56	02845	22646	95424	72107
Helder ○	6	291	4x	84235	57688	93600	2x605
De Bilt	12	293	8x	83596	xx887	95351	2x705
Mailand	119	302	04	03740	24228	10002	4x906
Genua ○	2	305	00	03990	04438	08808	37404
Venedig ○	10	312					
S. Sebastián	258	350	57	02865	59746	49169	5x940
Gijón	13	351					
Madrid	667	353	00	00190	28300	25336	60407
Sevilla	7	354	40	01752	02162	284xx	52935
Almeria ○	65	355	40	02954	16344	254xx	60905
Mahon	40	357					
Barcelona ○	42	358	00	0290x	01684	46709	51812
Valencia ○	18	359	00	04890	22404	23513	68816
La Coruña ○	57	362	57	02766	24446	21341	20604
Tetuan	85	028	30	01852	53543	26345	65904
Funchal ○	110	395					
Teneriffa ○	37	400	80	02854	08344	25649	60903
V. Cisneros	6	404	54	01851	02412	39549	40938
Budapest	130	541					
Canea	63	737	86	83745	33385	09344	50301
Bergstationen:	**Höhe m**	**JJJ**	**C_LC_M**	**wwVhN$_h$**	**DDFWN**	**PPPTT**	**UC$_H$app**
Fanaraken	2072	024	07	03954	00027	53465	77406
Svandals Flona	1065	026	07	02858	04488	59959	5x304

Gestern 19 Uhr

Station	C_LC_M	wwVhN$_h$	DDFWN	PPPTT	UC$_H$app	RR T_xT_n / RRTTE
Ingöy						
Tromsö	5x	01963	16243	92456	51327	00039
Bodö	04	02990	26324	89655	68307	00568
Nordöyan	10	01990	02404	89765	73305	-
Drontheim	20	01890	48100	90064	83103	00609
Krakenes	10	01994	44314	87400	72205	-
Utsira	00	00990	32440	86800	x0309	00494
Lister	xx	019xx	02423	86653	7x310	97494
Färder	5x	74738	32578	84352	2x307	04374
Aarhus						
Kopenhagen	51	02844	20727	94952	8x309	00383
Skagen	37	83735	28486	82551	81309	97478
Hanstholm	5x	03548	28328	86852	9x308	-
Hammershus	40	04840	20570	97750	80305	97583
Helder	46	85535	38288	96350	9x309	-
De Bilt	80	05594	03086	96653	93406	-
Mailand	04	05690	04324	04450	68820	-
Genua	50	04803	53723	03906	70721	-
Venedig	07	05690	40224	05801	96909	
S. Sebastián	5x	60668	20728	17808	7x601	97584
Gijón	6x	03758	48228	23410	8x300	97291
Madrid	10	10990	18x00	25303	70201	00086
Sevilla	00	00790	00000	28640	60302	00040
Almeria	50	04854	18314	24942	70300	00261
Mahon	80	02840	24110	47510	60806	97410
Barcelona						
Valencia	04	04890	24304	22808	70201	00381
La Coruña	50	02754	24427	25640	80603	03471
Tetuan						
Funchal						
Teneriffa	80	02854	08344	25446	60300	00280
V. Cisneros	00	058x0	32500	17418	60300	00480
Budapest						
Canea						
Fanaraken						
Svandals Flona	11	12748	42418	02559	7x306	97619

Heute 2 Uhr

Station	C_LC_M	wwVhN$_h$	DDFWN	PPPTT	UC$_H$app
Bodö	57	03873	40527	91953	77201
Drontheim	50	01772	20103	94965	80209
Lister	xx	049xx	32202	92456	6x408
Färder	5x	03838	32428	89553	9x342
Kopenhagen	00	13890	18628	98451	77307
Skagen	5x	03138	28328	89500	7x316
Helder	40	05752	xxx56	xxx52	00104
De Bilt	00	43490	00080	000xx	00406
Mailand	00	00790	xxxx0	-	-
Genua	00	00790	02100	05101	50311
Venedig	50	72665	30275	02650	00803
Madrid	07	01790	28402	24003	70802
Sevilla	00	00790	00000	28704	70902
Almeria	00	00890	02200	26307	80806
Mahon	50	02755	24245	16310	60902
Barcelona	00	00790	57400	15407	80904
La Coruña	6x	63648	24568	23910	9x805

Heute 8 Uhr

Station	C_LC_M	wwVhN$_h$	DDFWN	PPPTT	UC$_H$app	RR
Bodö	5x	02778	12228	98353	8x317	006
Nordöyan	04	01990	10503	97856	70309	-
Drontheim	04	01890	04102	98863	80316	008
Krakenes	14	01894	08413	94850	70310	-
Utsira	50	02755	42325	93851	80210	003
Lister	00	03990	02208	95957	67310	[illegible]
Färder	52	03844	34278	95352	8x314	[illegible]
Kopenhagen	55	02844	18524	00753	88707	007
Skagen	5x	78438	32228	94452	8x313	[illegible]
Hanstholm	54	01654	00004	95455	0x324	-
Hammershus	50	04842	16413	02252	90306	[illegible]
Helder	54	05552	16x56	01856	90307	-
De Bilt	00	43190	00040	026xx	00205	-
Mailand	00	00790	20300	01180	00106	-
Genua	00	00990	02800	08001	40109	-
Venedig	52	05803	36495	02952	80[illegible]	-
S. Sebastián	00	62648	20468	11203	0x602	[illegible]
Gijón	5x	66558	30368	49309	0x505	[illegible]
Madrid	80	01653	08013	23304	90707	[illegible]
Sevilla	00	09690	00000	28201	90200	005
Almeria	20	01851	02201	22405	80801	[illegible]
Mahon	80	02155	24115	14910	60603	[illegible]
Barcelona	87	02855	20425	14308	60402	[illegible]
Valencia	44	01861	57603	19906	78501	[illegible]
La Coruña	6x	03648	24528	22710	9x614	[illegible]
Tetuan	50	01851	55601	25009	70401	[illegible]
Teneriffa	80	02854	00014	25914	80x14	[illegible]
V. Cisneros	50	01863	04313	19813	52305	[illegible]
Fanaraken	04	01962	08002	61861	70309	[illegible]
Svandals Flona	00	00990	12210	69564	70308	[illegible]

Wolkenzugmessungen

yy — Datum
G_2G_2 — Uhrzeit (D. G. Z.)

HuHu = Höhe über NN
DpDp = Windrichtung (N = 36)
vp = Windgeschwindigkeit in Stufen für je [illegible]

Ort														
yyG2G2														
HuHu														
DpDp vp														

Höhenwinde

yy — Datum
G_2G_2 — Uhrzeit (D. G. Z.)

Pi = Art der Messung C = Wolkenart Ep = Durchführung der Messung HgHg = Gipfelhöhe PiPi = Art der Messung

HpHp = Mittlere Höhe über NN
DpDp = Windrichtung (N = 36)
vp = Windgeschwindigkeit in Stufen für je [illegible]

Ort	Kolberg 244	Nest 266	Nest 266	Swinemünde 455	Swinemünde 455	Kinderberg 425	Lindenberg 425	Berlin 440	Berlin 440	Schkeuditz 449	Stolpmünde 268	Brandenburg 215	Nordhausen 656	Erfurt 646	Erfurt 646	Frankenhausen 617	Breslau 451	Gleiwitz 454	Posen 552	Libau 411	Litzmannstadt 557	Litzmannstadt 557	Krakau 561	Krakau 561	Rosenborn 952	Roßweiler 983	Roßweiler 983	Wiesbaden 387	München 444	Prien 984	Freiburg 560	Freiburg 560
yyG2G2	21 07	20 46	21 04	20 46	21 05	20 12	21 05	20 47	21 05	20 21	21 05	21 08		20 17	21 05	21 07				21 09						20 47				20 12		
Pi C Ep HgHg oder PiPi	24820	-	44	88	88	40460	-	94222	31200	25842	24240	24868		44	44	-				81810						86739				44344		
27 km																																
21 ..																																
16 ..																																
13 ..																										24 80						
11 ..				10.6 21 50	10.6 21 40			23 40								10.5 29 50										24 90						
9 ..			8.5 19 60	21 70	22 30			22 40	24 50					8.5 29 120		27 60										21 90						
7 ..		19 60	19 60	21 60	7.5 19 50			22 60	22 60					6.5 29 90	26 30	28 60				19 60						19 90						
5.3 ..		21 50	22 40	25 50	24 50	24 70		33 30	23 40			24 20		29 70	25 30	28 60				17 50						20 60				4.8 26 40		
4 ..		24 60	20 40	26 50	23 30	15 60	14 20	24 30	24 40		3.8 21 30	21 30		29 60	25 30	27 60				20 30						13 40				4.3 28 20		
3 ..		22 50	31 40	26 40	22 30	26 60	25 20	24 40	25 30		21 30	23 30		28 50	25 30	25 60				19 20						24 30				33 20		
2 ..	4.8 21 30	24 50	21 47	26 40	3.3 24 30	27 50	27 30	33 30	25 30		21 30	23 30		27 40	24 40	24 40				17 20						29 40				32 50		
1.3 ..	21 30	24 50	21 40	25 50	19 20	28 60	27 20	-	25 20	25 20	20 30	24 30		29 50	22 30	22 30				18 40						30 20				32 70		
0.8 ..	19 30	25 40	21 30	24 40	19 40	28 60	25 40	22 30	25 20	24 20	21 30	23 20		26 40	23 30	21 20				19 40						19 40				23 60		
0.3 ..	19 40	24 40	21 30	23 40	23 20	26 50	16 20	21 30	25 20	20 20	21 20	23 10		20 10	20 40	6.5 32 30				20 40						0.2 32 10				34 50		

(Row heights: HpHp DpDp vp)

Ort	Neubiberg 560	Neubiberg 560	Lechfeld 767	Memmingen 773	Pakking 664	Rosenheim 704	Proßnitz 040	Wien 501	Klagenfurt 502	Klagenfurt 502	Pilsen 666	Pilsen 666	Prag 669	Brünn 675	Preßburg 680	Zipser-Neudf 686	Brüx 518	Wels 611	Wiener Neust. 820	Wiener Neust. 820	Mailand 302	Mailand 302	Genua 305	Venedig 312	Venedig 312	Agram 705	Rochefort 381	57 N 22 E	48 N 18 E	57 N 22 E	48 N 18 E	48 N 17 E	[illegible]
yyG2G2	20 48	21 05				21 05		20 48	20 47	21 05	20 47	21 06			21 08							21 05			21 05	20 44	20 48	21 04	21 05	20 46	20 44	20 44	[illegible]
Pi C Ep HgHg oder PiPi	85300	34716				32300		88	44	77	84300	88			26510							77			77	22250	26530	77	-	44	-	-	-
27 km																																	
21 ..																																	
16 ..																																	
13 ..																																	
11 ..		47.8 28 40						9.5 26 50																	8.3 28 144								
9 ..	27 90	26 40				25 44		8.5 24 60	8.5 31 160	8.5 27 40		8.5 23 50													11.0 22 40						47 80		[illegible]
7 ..	27 80	21 40				23 30		7.5 21 50	34 140	16 30	7.0 17 90	22 30										32 60			5.6 30 60				16 20		11.3 22 50		[illegible]
5.3 ..	27 80	29 50				28 40		26 50	25 50	05 20	31 60	5.5 22 30										32 50			29 40	26 40		47 80	-	19 140	-	7.8 26 40	[illegible]
4 ..	22 30	30 60				27 40		24 40	25 60	4.3 03 40	25 40	29 20										34 50			17 40	27 40		17 40	19 20	20 60	17 40	4.3 28 20	[illegible]
3 ..	24 40	30 60				15 20		3.3 27 40	26 40	32 10	25 60	26 40										32 30			36 50	30 20	3.8 31 40	3.2 17 20	20 20	34 40	-	33 20	[illegible]
2 ..	20 30	28 60				24 20		30 40	23 20	32 10	26 50	18 10										32 60			35 60	35 40	32 40	35 40	20 20	24 40	34 70	32 50	[illegible]
1.3 ..	18 20	27 60				25 30		30 40	C	32 05	25 40	17 40										32 50			34 60	1.4 24 05	32 40	35 10	19 30	24 40	32 70	32 70	[illegible]
0.8 ..	18 20	27 60				26 20		29 40	C	C	24 30	25 20			34 30							32 50			28 30	36 20	33 60	06 40	19 36	32 40	33 80	13 60	[illegible]
0.3 ..	4.6 19 40	4.6 27 30				0.4 24 40		27 50	0.5 C	0.5 C	16 40	0.4 24 20			05 20							32 20			27 40	27 30	33 40	16 40	16 30	19 40	-	34 60	[illegible]

(Row heights: HpHp DpDp vp)

Täglicher Wetterbericht

des Deutschen Reichswetterdienstes
Herausgegeben von der Deutschen Seewarte
Verlagsort Hamburg

…gang: 70 Nr. 22 Montag, den 22 Januar 1951

Erläuterung: Die Beobachtungen sind sämtlich in der Form der 1935 in Warschau beschlossenen Einheitsschlüssel wiedergegeben. Kurze Erläuterungen zu den einzelnen Ziffern werden zu Beginn jedes Vierteljahres beigegeben. Ausführlich finden sie sich in „Anweisung zur Verzifferung von Wettermeldungen", herausgegeben vom Reichsluftfahrtministerium. Alle Zeitangaben in DGZ.

…utschland — Gestern 14 Uhr / Gestern 19 Uhr

Stationen: …orte o	Höhe m	JJJ	14 Uhr CC	wwVhN	DDFWN	PPPTT	UC app	19 Uhr CC	wwVhN	DDFWN	PPPTT	UC app	RR
…urg Fu.	18	403	5x	06537	46327	04553	8x403	00	05490	48225	07055	88307	94534
…urg/Fgh.	41	400	5x	05347	46446	xxx54	0x304						
	28	460	5x	05545	16326	03052	8x304	50	05553	48228	05855	91108	00528
…münde o	1	406	24	02854	48327	04452	72204	04	05793	48203	05553	88804	00173
… o	1	464	24	05643	46424	04551	88302	5x	05746	20236	07353	8x808	00173
…rland	16	461	50	03764	48522	06402	77303	57	05645	20627	02004	9x403	00024
…and o	50	465	60	02842	20726	22201	86304	5x	05648	53628	03551	9x305	00567
…n o	6	401	07	05794	48625	03853	32102	5x	74348	18778	04352	0x302	01338
…n	4	442	5x	05646	20327	05055	0x303	02	05490	46427	07056	06204	00518
…orn	22	402	5x	42318	22148	-	-	5x	71548	46328	06953	0x302	47538
…ld	178	187						00	25590	22430	-	-	-
…wer	51	421	11	42390	28410	05454	70003	00	08390	22400	28456	90309	00528
…burg	45	408	04	08393	44473	05552	58302	00	08490	00000	08256	80307	94544
	123	437	5x	05646	48248	06655	9x105	5x	05458	46428	08454	9x405	00528
	48	436	5x	05558	32228	07154	9x105	00	05490	04410	40454	90205	00588
…n	202	407											
	265	049						5x	05657	26227	41554	9x313	-
	289	351	56	05344	30445	06056	90307	5x	05547	28427	09455	90309	-
…art/M.	111	412	5x	03755	28278	05952	0x316	00	05790	28470	04755	90242	91544
…ücken	189	441	5x	05757	00023	08352	8x306	5x	05657	20027	41353	8x404	00x58
…erg	315	426	91	83755	24388	05852	8x401	9x	05648	25278	09954	8x207	92538
…bad	538	516											
…urg	151	219											
…gen	427	443	24	02754	26374	08554	63209	5x	03655	22428	40456	8x209	97529
…chshf.	400	444	51	03855	20128	09053	7x203	5x	72758	24228	40654	9x203	03528
…ien	528	414	5x	03854	24588	08652	6x205	50	05654	20324	41057	40207	97528
…uck	573	507	6x	72548	24528	07854	8x403	52	05654	08478	40955	8x209	97xx8
…ünde o	3	455	57	05590	48203	05653	70363	00	05490	00000	07956	40308	00xx0
	1	404	00	05590	00024	06453	70303	00	05590	41423	08758	92307	00524
	70	450	50	05662	46405	05553	83402	00	08490	46420	07865	80405	00523
	48	440	00	05590	46433	05451	74902	00	08390	00023	08855	88309	00006
…uditz	131	449	54	05562	44475	05050	72203	00	47290	28220	07854	00208	97008
	320	646	5x	05457	00027	05252	7x203	6x	05509	00028	08755	9x310	00568
…en	230	410	53	05470	00027	05253	7x203	00	05490	00026	07855	77310	00528
	449	458	5x	05656	46428	-	-						
	363	669	01	05590	06227	06755	7x201	5x	77358	08228	09056	9x209	00558
…is	408	670	57	72455	30178	06354	8x202	50	05584	20074	09257	90206	91558
	263	676	50	08364	30147	06957	97901	51	08464	00028	09057	0x207	00568
	302	865	52	72555	20077	09353	80311	60	05663	24213	44758	89306	01529
…urg	434	508	54	23864	22277	07753	97402	5x	05768	22328	41054	7x305	97529
	157	501	51	05464	00027	06756	76402	50	08456	00027	09055	86207	97549
	334	505	51	05574	46127	05863	7x105	40	05374	00002	44061	90209	xxxxx
…nfurt	449	502	54	05673	00026	07153	60303	00	08390	00020	41563	00303	00529
…walde o	7	429	00	06690	00000	06452	70303	00	40690	00000	08757	90307	02065
…g	15	405											
…sberg	20	422	5x	42358	28148	06153	5x201						
…l o	3	447	xx	48209	00049	06455	0x304	5x	72548	04448	07856	9x306	97xx8
	47	551											
	99	552	00	05490	00025	06454	87500	00	08390	46124	08757	98306	10578
…erg/Schl.	148	420	00	04790	46414	04453	66901						
…u	117	411	57	08354	02145	06355	72504						
…itz	255	454	00	05640	48415	05753	38920						
…chau	107	556											
…iok	135	555											
…annstadt	176	557											
…n	203	559											
…u	216	561											
…erg	330	571											

…utschland — Heute 2 Uhr / Heute 8 Uhr

Stationen: …orte o	Höhe m	JJJ	2 Uhr CC	wwVhN	DDFWN	PPPTT	UC app	8 Uhr CC	wwVhN	DDFWN	PPPTT	UC app	RR
…urg Fu.	18	403	00	05590	42323	05500	44404	00	08490	42305	40757	88204	20584
…urg/Fgh.	41	400						5x	08438	16428	xxx55	9x302	00567
	28	460	5x	23438	18278	05656	9x104	50	05553	24235	40457	90325	97578
…münde o	1	406	00	05690	46120	04656	80304	04	05542	46202	41357	00206	00453
… o	1	464	50	05653	48232	04855	90304	00	05790	24305	41550	06307	00453
…rland	16	461	5x	05508	18625	05951	2x306	5x	05438	18275	07450	0x40x	07538
…and o	50	465	5x	05646	18428	06652	0x306	50	05636	20371	08544	0x404	97268
…n o	6	401	50	05655	27437	07402	90309	50	05453	24403	04700	80305	42377
…n	4	442	57	04524	24445	08257	26825	5x	77247	44418	40556	9x208	00578
…orn	22	402						50	44642	00022	44454	40340	45548
…ld	178	187						5x	05428	42228	-	-	-
…wer	51	421	00	08390	46240	04855	85302	00	08490	46253	44557	85206	00578
…burg	45	408	00	45900	20040	41664	83305	00	03390	24446	42962	90306	40624
	123	437	5x	77009	24474	08150	9x603	5x	05538	22378	42852	8x410	07588
	48	436	5x	72248	30578	04651	0x402	5x	05657	xxxxx	13453	8x312	99559
…n	202	407											
	265	049	5x	05558	22226	12851	8x306	50	05552	28267	45559	80325	995x5
	289	351	50	08352	48242	41459	20404	50	23354	00004	42853	20425	97628
…art/M.	111	412	xx	77199	00079	41657	9x304	6x	77248	22278	41553	8x403	22629
…ücken	189	441	8x	72438	22078	13052	9x403	5x	05448	24275	46255	8x402	20xx8
…erg	315	426	57	25754	22136	13454	80305	5x	72548	32178	44655	9x603	37586
…bad	538	516											
…urg	151	219											
…gen	427	443	50	05655	00025	44451	44704	52	23758	26258	44256	0x203	97649
…chshf.	400	444	50	05653	32103	46455	90205	5x	73558	20348	46753	8x403	07548
…ien	528	414	5x	05548	24428	44456	8x209	5x	72648	48328	45456	8x201	37598
…uck	573	507	00	05590	04470	45059	40744	5x	05543	00007	46661	8x203	02639
…ünde o	3	455	00	05590	04810	44457	90302	50	47390	00000	42660	90103	00038
	1	404	50	05490	00000	44660	00304	00	05490	00000	43262	40407	00624
	70	450	00	45490	42240	40258	90302	00	43290	00040	42460	00306	00603
	48	440	00	45490	00040	41058	90204	00	45290	44440	48060	00200	00605
…uditz	131	449	50	45240	22340	41559	92206	00	44490	44340	43059	90207	00598
	320	646	50	47253	48442	42459	00104	57	08453	44327	43259	87204	00608
…en	230	410	5x	05477	16427	41057	8x305	6x	08358	00228	42756	9x315	00588
	449	458	5x	05458	00028	42658	0x208						
	363	669	6x	72357	24377	42059	0x206	5x	72448	24378	40957	9x407	96598
…is	408	670						5x	05455	2x428	41662	9x002	00678
	263	676	50	72364	00074	48858	00205	5x	23358	00078	43358	x205	04598
	302	865											
…urg	434	508	6x	72448	22428	44356	9x310	52	72656	26378	46055	8x402	92589
	157	501	50	08490	22210	42607	90404	65	05590	20400	43657	70205	00689
	334	505	xx	46409	00049	40963	0x307	5x	45358	00078	41660	9x703	01689
…nfurt	449	502	xx	48209	00049	45066	0x401	04	45390	00073	47769	80303	97699
…walde o	7	429						5x	03568	00048	42758	9x305	00055
…g	15	405	00	05640	22203	09957	25204	00	05590	24306	40655	87203	00598
…sberg	20	422	5x	72335	04428	08656	9x201	5x	72348	08478	09256	0x203	02578
…l o	3	447						5x	74438	08278	09456	0x301	97x48
	47	551											
	99	552						xx	46409	44449	42761	9x301	00644
…erg/Schl.	148	420	00	05690	48400	41662	80405						
…u	117	411	xx	46409	00009	44559	0x206	xx	46209	00049	43251	8x005	00618
…itz	255	454						xx	46409	00049	42760	9x204	xx628
…chau	107	556											
…iok	135	555											
…annstadt	176	557											
…n	203	559											
…u	216	561											
…erg	330	571											

Bergstationen — Gestern 14 Uhr / Gestern 19 Uhr

Stationen:	Höhe m	JJJ	14 Uhr CC	wwVhN	DDFWN	PPPTT	UC app	19 Uhr CC	wwVhN	DDFWN	PPPTT	UC app	RRTTE
…blick	3106	503	50	447x4	28455	42072	78404	xx	46309	28329	73474	8x303	42729
…pitze	2962	416	xx	46409	26549	84872	0x202	xx	77409	28449	86573	0x204	03729
…zkogel	2397	506	52	44848	63725	40268	96304	50	408x3	30223	42708	03305	00669
…sekoppe	1602	428	50	04824	20204	18263	98303						
…kogel	1577	862	xx	44409	26449	22861	8x300						
…erg/Sch.	1493	427	xx	77009	24579	33662	0x304	xx	77009	26579	36061	0x412	05619
…ckl	1446	511						50	04843	32203	41260	70205	00599
…er	1214	519						xx	77409	20379	63761	0x405	01599
…elberg	1213	419	54	05654	24455	60858	90304	40	05565	00025	63060	00305	93529
…sgrinde	1166	561						xx	46409	30479	74560	0x307	02579
…ken	1141	418	20	04764	22364	60557	80304	00	49409	20387	72060	90307	94579
…erkuppe	923	423	5x	05637	20277	93056	9x205	xx	77009	20279	96757	9x241	04599
…berg	915	445	xx	46409	48349	94358	0x303	5x	41448	48448	94558	0x208	00579
…r Asten	840	417	5x	03938	30328	02057	9x307	00	05634	24324	04859	00306	00569
…erg/Ts.	801	424	xx	46009	30674	07858	0x312	xx	45007	30447	41859	0x309	03569
…it	673	397						04	05790	28523	27458	04312	95559

Bergstationen — Heute 2 Uhr / Heute 8 Uhr

Stationen:	Höhe m	JJJ	2 Uhr CC	wwVhN	DDFWN	PPPTT	UC app	8 Uhr CC	wwVhN	DDFWN	PPPTT	UC app	RRTTE
…blick	3106	503											
…pitze	2962	416	xx	77409	26449	88274	9x206	xx	77409	38579	88674	0x201	08759
…zkogel	2397	506	51	05724	28274	73869	00303	60	04733	18653	43871	x0321	01719
…sekoppe	1602	428	5x	72448	32478	21363	9x301	50	44748	32378	22763	4x304	04639
…kogel	1577	862											
…erg/Sch.	1493	427	50	49405	24595	32762	00403	xx	77009	28349	40454	2x306	02039
…ckl	1446	511	00	02890	30325	48361	77403	5x	03838	33328	41761	9x305	00639
…er	1214	519						xx	46309	00079	68264	9x308	02029
…elberg	1213	419	xx	48009	30149	05762	9x306	50	05644	28244	66762	90435	00628
…sgrinde	1166	561	xx	46021	16349	73760	8x301	xx	77409	22449	55753	2x305	04649
…ken	1141	418	00	05790	26330	73621	83401	00	04890	20305	75251	72305	00629
…erkuppe	923	423						5x	43448	20248	99460	3x404	93649
…berg	915	445	60	05690	20503	96360	98402						
…r Asten	840	417	xx	77409	48549	05560	0x307	xx	77409	28379	56660	2x305	03649
…erg/Ts.	801	424	xx	47009	46479	13459	0x300	xx	77009	28779	43556	2x404	02609
…it	673	397	xx	47209	26209	29056	0x303	5x	23568	01898	29256	9x403	94589

Berichtigungen

Sämtliche Karten des „Tag" weiteres nach der von der gezeichnet. (Erlaß RLM)

Wetterlage von gestern: *Sonntag, 21. Jan. 1945*

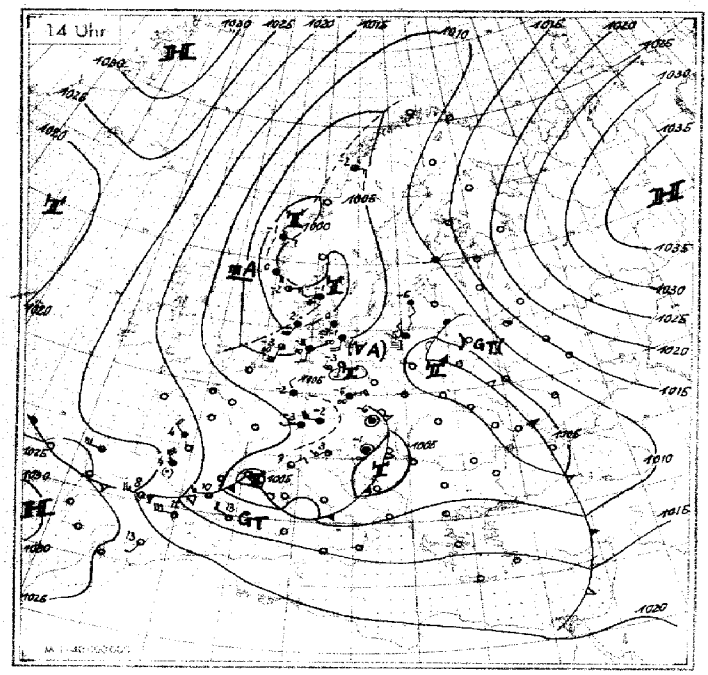

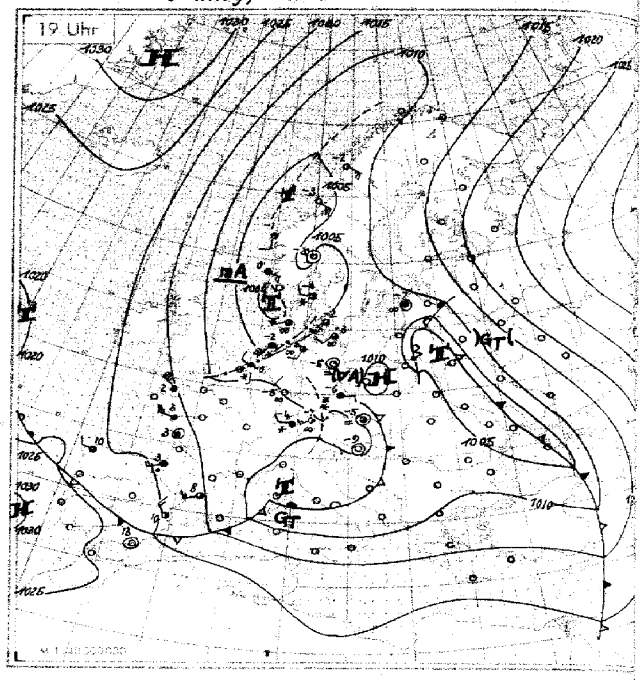

Wetterlage von heute nacht: *Montag, 22. Jan. 1945*

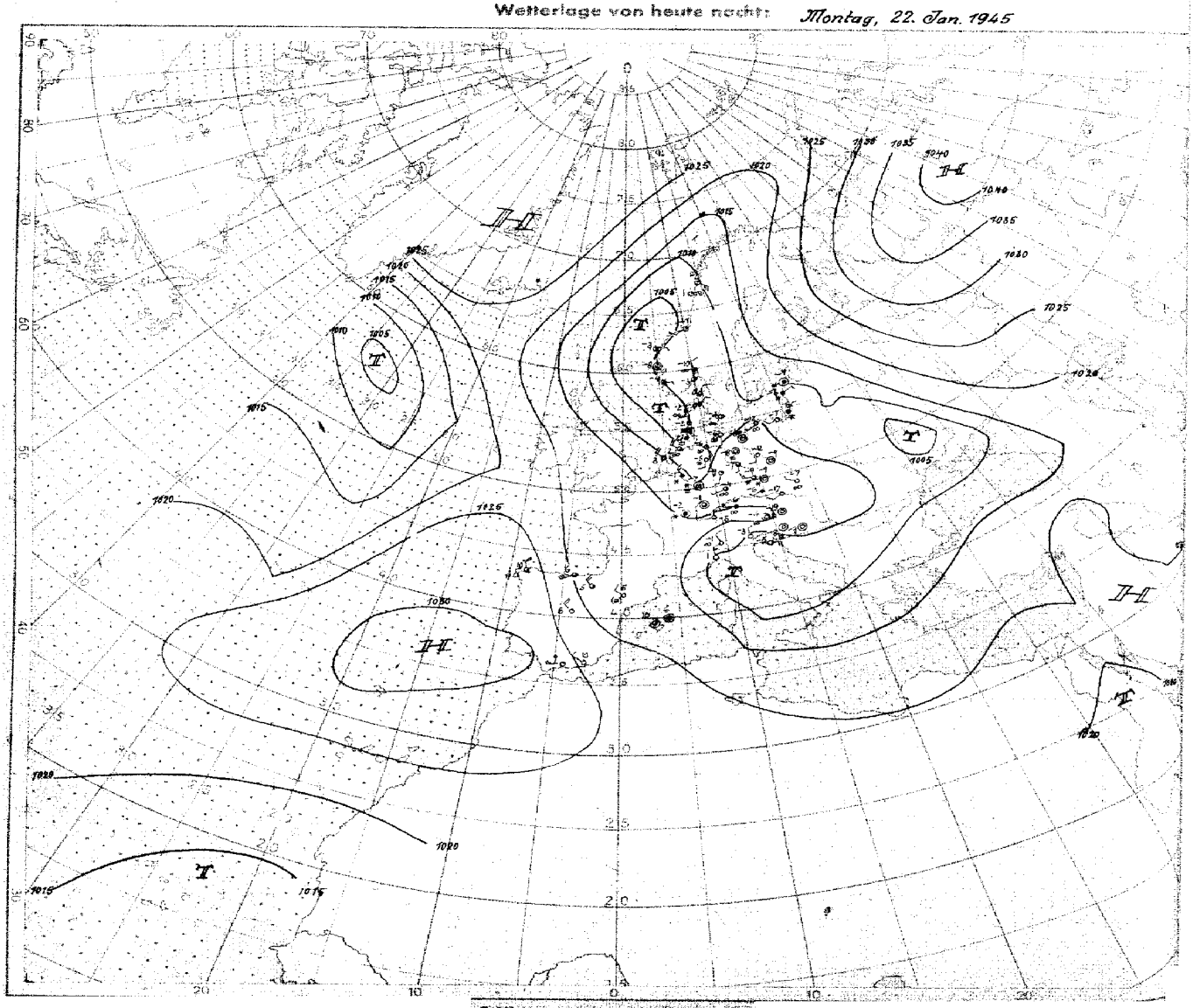

2 Uhr M.T. 40000000 (60 Breitengrad)

Höhen-Aufstiege

1. Teil

Montag den 22. Januar 1945

heute

Datum = Uhrzeit (D.G.Z.)

Schlüssel:
Kenngruppe: I I I G G He He Ea Tt Tt | Ha Ha Ha Hr Hr Hr Hr Hr Hr Z
$O_1 O_2 O_3 O_4 E_a$ s s s G G
O L L i i y y 9 G G
Hauptisobarenflächen: Ha Ha Ta Ta Ua Ha Ha Ta Ta Ua Ha Ha Ta Ta Ua .... Ha Ha Ta Ta Ua Ha Ha Ta Ta Ua Ha Ha Ta Ta Ua H H T T U
Markante Punkte: P P T T U P P T T U
Pseudopot. Temperatur: 9 O O O O O O O O O O O O O O I I I P P

Ort (Kennziffer, Höhe)	Bardufoss 719	Bodö 010 5 m	Drontheim 017 33 m	Bergen 022 35 m	Kristiansand 032 21 m	Kjeller 041 188 m	Hanstholm 183 27 m	Blaavandshuk 184 15 m	Leeuwarden 010 2 m	Helder 291 52 m	Emden 154 2 m	Helgoland 465 42 m	Unterlüß 381 94 m	Swinemünde 455 10 m	Nest 266 2 m	Gotenhafen 550 16 m	[illegible] 319 63 m	Kopenhagen 061	[illegible] 050	Nürnberg 041 320 m	[illegible]	Erfurt 644 313 m	Berlin 440 57 m	[illegible]	Krakau 561 216 m		[illegible] 575	Freiburg 550	[illegible] 576	München 414 526 m	Posen 660 356 m	Wien 501 157 m	[illegible] 475	Klagenfurt 462
uu G.G.	2205	22 05	12 05	22 06	22 05	22 04	22 05	11 05	22 05	12 04	12 05	12 10	12 05	12 05	22 04	22 04		22 05	22 04	22 05	22 57	12 06	22 07	22 05			22 05	22 05	22 05		22 05	22 05	22 04	22 05
T 41	–	–	–	–	–	–	–	–	–	–	–	–	–	–	–	–		–	–	–	–	–	–	–			–	–	–		–	–	–	–
T 96	–	–	–	–	–	–	–	–	–	–	–	-55	–	–	–	–		-56	–	–	–	–	–	–			–	–	–		-58	–	–	–
T 225	–	-59	–	-58	–	-67	–	-54	-62	-62	-63	-67	–	–	-67	–		-67	-57	-60	–	–	-60	–			–	–	-74		-57	-52	-64	-57
T 300	-64	-61	-62	-64	–	-60	–	-52	-63	-67	-63	-64	-61	–	-61	-58		-62	-64	-60	-65	-62	-67	-65			-64	-58	-61		-58	-59	-62	-57
T 400	9-48	-61	-56	-53	-53	5-50	-52	-46	4-53	-51	-52	-52	-53	-53	-52	-54		-56	-56	-59	-51	-53	-53	-51			-51	-50	-51		-55	-52	-46	-55
T 500	8/16-39	5/13-34	-40	-39	-49	7/13-39	16-38	-34	9-41	-37	-39	-38	-41	-40	40-41	-41		14-39	14-38	16-35	15-39	5/11-41	14-42	5/15-38			-39	12-42	14-39		9/10-42	-41	11-54	-41
T 600	7/12-29	14-23	6/12-28	7/11-29	13-27	8/9-30	9/13-27	-28	5-29	14-26	5/13-27	4/15-25	-31	4/10-30	5/9-30	9/10-30		5/14-28	8/12-28	4/12-27	6/12-28	5/9-36	10-29	4/12-27			8/11-28	8/12-28	13-28		9/7-32	-30	4/16-25	8/9-30
T 700	8/9-21	8/13-17	7/11-19	2/9-19	1/11-19	8-21	6/11-18	-13	5-18	-11	3/11-18	5/14-15	-24	8-21	5/9-20	8/-21		5/12-29	9/21-28	5/11-18	10-20	5/7-22	9-22	6/13-16			8/10-20	8/11-20	9/11-20		2/6-23	-21	8/15-19	7/8-23
T 800	9/5-14	9/7-14	0/9-12	4/8-12	8-14	7/5-14	8/11-11	-7	7-13	-11	4/9-11	-9	7-16	4-13	5/5-12	-13		4/13-11	0/12-12	8/9-12	9/9-12	2-14	7/6-14	6/6-12			3/5-13	8/9-13	6/8-13		0/9-13	-14	8/15-12	7/2-12
T 900	8/6-7	7/12-6	-9	-5	6-7	8/7-10	-6	-2	9-7	-5	9-5	-5	4-4	-8	8/4-8	-8		7/6-8	0/14-5	9/9-[illegible]	8-9	3-9	4/4-8	9/12-5			3/4-9	8/5-6	7-9		5-9	-8	5-10	8/3-9
T 950	3	6	–	–	4	1	6	–	–	–	11	11	–	–	4	–		7	20	7	6	3	4	10			–	–	–		7	–	2	–
Boden	5-11	9-5	-6-12	-4-17	0-7	-3-10	5-3	10+0	-6	5-1	9-9	10-3	4-10	-4-9	-7-15	3-10		6-6	7-4	9-5	3-4	-4-13	-5-21	8-1			5-5	4-9	7-7		-1-9	-4-12	-9-9	-4-13
H 41	–	–	–	–	–	–	–	–	–	–	–	(2097)	–	–	–	–		–	–	–	–	–	–	–			–	–	–		–	–	–	–
H 96	–	–	–	–	–	–	–	(1574)	–	(1534)	–	1538	–	–	–	–		1536	(1549)	–	–	–	–	–			–	–	(1559)		1543	–	–	–
H 225	–	1010	(1008)	1005	–	1008	–	1036	1006	1017	1012	1012	(1005)	–	1009	1012		1015	1014	1015	(1008)	(1007)	1008	(1013)			(1010)	(1015)	1010		1008	1016	1016	1013
H 300	840	821	834	831	–	833	–	854	832	844	839	839	837	–	834	832		847	840	845	836	837	832	840			836	842	841		837	836	843	835
H 400	661	673	696	655	659	653	654	669	655	665	662	662	652	657	656	654		662	663	665	657	655	656	663			659	662	662		653	656	663	654
H 500	522	521	509	509	513	507	513	520	511	518	516	516	507	512	511	504		515	516	511	511	510	511	517			511	517	516		509	511	511	512
H 600	397	392	384	384	387	382	386	392	386	392	390	389	383	378	386	386		379	388	391	385	385	380	391			386	392	391		385	386	386	387
H 700	277	280	274	274	276	272	276	279	276	280	279	277	274	278	277	275		275	276	281	275	276	274	284			276	282	280		276	270	275	278
H 800	180	182	175	175	177	175	176	178	177	181	179	177	172	174	178	177		[illegible]	181	[illegible]	[illegible]	178	[illegible]	[illegible]			[illegible]	183	182		172	174	174	180
H 900	91	93	86	86	88	87	87	87	86	91	90	87	89	91	90	85		[illegible]	90	[illegible]	91	86	[illegible]	91			88	94	[illegible]		90	90	87	91
H 1000	10.1	11.0	6.6	4.6	7.4	7.3	5.2	4.9	7.0	9.6	7.3	6.0	8.6	9.3	9.0	7.7		8.0	8.1	[illegible]	5.9	9.8	5.9	8.6			6.6	12.4	11.8		12.3	5.8	6.7	10.5
41/96	–	–	–	–	–	–	–	–	–	–	–	539	–	–	–	–		–	–	–	–	–	–	–			–	–	–		–	–	–	–
96/225	–	–	–	–	–	–	–	(535)	–	(519)	–	524	–	–	–	–		530	(517)	–	–	–	–	–			–	–	(539)		534	–	–	–
225/500	–	519	(499)	495	–	507	–	515	494	499	496	496	(498)	–	498	(503)		500	500	502	(497)	(497)	497	(496)			(498)	(507)	504		500	505	502	502
500/1000	502	510	505	505	505	500	507	515	504	509	508	511	498	502	502	502		507	508	507	515	500	502	508			504	505	504		498	501	507	500
Markante Punkte	–	–	–	–	–	–	–	–	–	–	–	–	–	–	–	–		–	–	–	–	–	–	–			–	–	–		–	–	–	–
	–	–	–	–	–	–	–	–	–	–	–	–	–	–	–	–		–	–	–	–	–	–	–			–	–	–		–	17593	–	–
	–	–	–	–	–	–	–	–	–	–	–	–	24621	–	–	–		–	–	–	–	–	–	–			–	–	–		–	27581	–	–
	–	–	–	–	–	–	–	–	–	17699	–	–	18631	35611	–	–		–	–	–	–	–	–	–			–	–	–		–	34551	–	–
	–	–	–	–	–	–	33621	–	–	31691	–	–	35581	43501	–	–		–	–	–	–	–	–	[illegible]			24601	–	–		–	18551	–	–
	–	49611	–	–	–	–	37591	–	21611	19651	20621	06527	38551	77655	–	27532		–	–	–	–	–	–	28651			27631	–	14511		40531	43981	–	–
	–	25581	26451	27661	38581	–	49921	14541	26651	30651	26661	24621	45921	82611	23611	34591		20697	45551	–	–	22621	29591	36581			29437	–	25541		78541	73681	24651	–
	–	35941	32621	29641	94663	18601	75645	24541	35601	26651	35601	27681	72731	84601	34602	37581		17581	21561	18621	–	32621	13641	45941			96653	–	12629		16581	76671	18661	23571
	–	58746	39571	32641	98641	29631	85607	37991	74655	38551	66712	38551	85629	88596	83616	77676		34631	29651	15561	–	54620	57792	79648			86582	27601	65738		35681	88591	93581	37561
	80630	75678	64745	66722	96551	79697	86591	45901	97682	64824	36581	74653	81606	92571	85616	84672		85597	34511	75646	24631	45934	96568	83544			94551	32501	05729		82650	95501	52812	86607
	98557	00517	95591	96551	99561	86628	96596	95511	98519	29621	99019	85001	95571	97551	97558	97551		98528	34520	85600	04754	94279	99586	98000			93551	45746	95557		47580	97601	87609	73598
	00409	01528	01608	00575	01569	99589	00529	01070	01549	01020	01549	00039	98589	01589	01638	01598		[illegible]	97539	95540	00549	98608	00609	00560			01531	94559	94568		99599	99649	01568	95629

Aufstiege mit Positionsangaben

Länge und Breite

Flugzeugaufstiege

Nachtrag!

Ort (Kennziffer, Höhe)	Mailand 302 110 m	Venedig 312 10 m	Kanea 757	Kanea 757	Windau 011	Agram 485	57 N 21 E	52 N 21 E	57 N 22 E	49 N 17 E	57 N 22 E	48 N 19 E	heute: Kitzingen 717	Köpenick 917 151 m	Neuruppin	Hamburg 403	Wien 501	Lindenberg 425 122 m	gestern: Hamburg 403	Lindenberg 426 122 m	Wien 501 451 m	Kitzingen 717
uu G.G.	2205	22 05	22 04	2114	2116	2205	2116	2110	2116	2116	2204	2206	2207	2207	2208	2108	22 08	2206	2116	2112	2116	2117
T 41	–	–	–	–	–	–	–	–	–	–	–		–	–	–	–	–	–	–	–	–	–
T 96	–	–	-54	–	–	–	–	–	–	–	–		–	–	–	–	–	–	–	–	–	–
T 225	-51	-52	-56	-61	–	–	-64	-60	-70	–	–		–	–	–	–	–	–	–	–	–	–
T 300	-57	-54	-46	-50	–	-43	-59	-60	-65	–	–	-56	–	–	–	–	–	–	–	–	–	–
T 400	-50	-51	-34	3-31	-45	-40	-41	-44	-48	-49	-47	-49	-57	–	–	–	–	–	–	–	–	–
T 500	4/12-40	-42	5-22	2/18-19	-35	5/26-29	-34	-33	-31	-37	-35	-41	6/13-39	–	2/11-40	6/14-38	5/10-41	5/14-38	4/14-38	6/15-38	1-	6/11-32
T 600	4/11-18	-30	0-10	3/26-14	19-27	9/26-18	-27	-25	-31	-27	-26	-31	8/12-28	6/10-30	3/11-28	5/16-27	5/8-31	6/11-29	5/11-28	6/12-13	6/18-22	9/14-26
T 700	5/11-19	4-20	0-6	-4	8/11-19	0/15-17	-20	-19	-23	-19	-17	-21	8/11-17	5/8-21	3/9-20	9/12-18	6/9-22	6/10-21	3/8-20	6/11-20	6/15-14	8/11-19
T 800	5/2-12	2-11	9+0	7/22-1	9/9-14	0/11-11	-13	-12	-16	-13	-12	-15	9/9-14	6/4-15	5/6-12	5/9-11	7/6-15	7/6-14	4/6-15	9/9-12	7/10-9	8/9-12
T 900	5/8-4	-3	6+9	4/12+5	9/8-7	4/8-6	-6	-5	-10	-8	-10	-9	0/6-8	5/4-8	6/4-1	6/5-7	7/4-9	8/5-8	6/5-9	7/9-6	8/10-5	9/8-6
T 950	8	–	–	15	–	1	–	–	–	–			5	4	3	0	1	5	4-	9-	7	7
Boden	1-13	-7	16+7	14+6	2-6	-4-10	–	–	–	–	3	-8	4-5	-6-12	6-10	-1-9	-1-10	-2-9	2-6	2-9	5-6	5-5
H 41	–	–	–	–	–	–	–	–	–	–	–	–	–	–	–	–	–	–	–	–	–	–
H 96	–	–	1517	(1590)	–	–	–	(1546)	–	–	–	–	–	–	–	–	–	–	–	–	–	–
H 225	1021	1019	1082	1075	–	(1051)	1020	1021	1001	–	–	–	–	–	–	–	–	–	–	–	–	–
H 300	841	838	899	898	–	867	847	846	833	(846)	–	838	–	–	–	–	–	–	–	–	–	–
H 400	661	656	706	705	660	676	663	663	655	667	663	656	661	–	–	–	–	–	–	–	–	–
H 500	515	512	549	546	510	523	512	513	506	518	515	510	514	(511)	512	515	510	521	509	510	(520)	512
H 600	390	388	411	412	384	393	380	385	382	397	389	386	389	386	387	389	386	386	384	384	310	385
H 700	280	278	297	295	275	280	274	274	273	278	277	277	278	276	277	278	277	276	275	274	277	274
H 800	181	180	193	191	175	180	176	175	176	181	179	179	180	178	178	179	172	178	175	175	177	175
H 900	92	89	91	98	86	91	87	83	88	91	99	91	91	90	90	89	91	90	85	86	87	86
H 1000	9.4	7.2	13.3	12.0	4.4	10.3	5.0	4.1	7.6	6.6	10.4	10.8	10.2	9.6	9.1	6.0	10.3	9.0	4.2	4.3	5.7	4.8
41/96	–	–	–	–	–	–	–	–	–	–	–	–	–	–	–	–	–	–	–	–	–	–
96/225	–	–	535	(514)	–	–	–	(525)	–	–	–	–	–	–	–	–	–	–	–	–	–	–
225/500	506	507	533	530	–	(533)	508	508	495	–	–	–	–	–	–	–	–	–	–	–	–	–
500/1000	506	505	536	534	506	512	506	509	499	509	505	499	514	(501)	503	507	499	503	505	505	(514)	507
Markante Punkte	–	–	–	–	–	–	–	–	–	–	–	–	–	–	–	–	–	–	–	–	–	–
	–	–	–	16641	–	–	–	–	–	–	–	–	–	–	–	–	–	–	–	–	–	–
	–	20511	14651	18631	–	–	–	–	–	–	–	–	–	–	–	–	–	–	–	–	–	–
	–	31561	20561	28641	–	–	–	–	–	–	–	–	–	–	–	48906	–	–	48901	–	–	–
	–	35531	25551	12631	32581	–	14681	22641	22681	–	–	–	–		50902	50826	–	–	55844	–	–	–
	21511	39621	33911	19561	45891	–	19591	24641	29711	–	–	29511	–		77643	56825	–	–	68712	46916	–	–
	25541	43991	38971	44615	54621	25931	24611	25661	38571	–	32591	34534	–		78654	45648	–	–	79633	61786	–	–
	31681	68725	41811	81641	46128	32941	28621	27651	46891	36561	46891	36541	–	54878	37601	83598	–		47609	77646	–	–
	42991	87553	46795	92521	92550	63659	43981	44671	65851	49901	69681	52961	–	66715	93666	92576	49926	48905	87556	84607	–	–
	63594	96511	71561	75501	96541	46690	93541	53821	85627	64711	84601	72691	–	83628	98569	99547	78647	69716	95545	90559	51796	–
	95014	99571	99135	98626	99561	94689	97544	94641	93611	93561	29601	94591	38545	94557	99646	94587	98568	95549	97049	95527	93426	49886
	99635	01659	00127	99125	00559	00591	00565	00559	00559	01618	00569	00638	99540	99619	01680	01579	00598	00589	00548	04558	04599	18139

717 7h 22. Kitzingen: 8/8, [illegible], dichter v. 8.2-7.2, ab 6.6 geschicht. [illegible] (7.6) wolk.

403 8h 22. Hamburg: [illegible] 0.6, Sto Sc [illegible] Sto As [illegible] 6.0 [illegible] Fallstreif., Sto Ci, Cs.

314 8h 22. Neuruppin: verbreitet ≡-Felder, wechs. ∞ 5.1-2.0, [illegible] Sto Cs.

501 8h 22. Wien: ∞ > 70 km. Wald [illegible] Sc, schw. quell, 5.6-0.7, [illegible] dünn, mehr sch., i. E. dicht.

414 18h 21. München: [illegible] 1.2-2.0 quell, [illegible] dünn, As, Sto [illegible] Sr > Vordalpen, [illegible] Ns v. 1.2-3.5, 4.0-6.0.

403 16h 21. Hamburg: ∞-0.6, Sto Sc v. 0.2-0.6 [illegible] Sto Ci u. Cs > Ci, nach N dichter, SE frei.

425 16h 21. Lindenberg: [illegible]; Sto Ci, auf Sto [illegible] Decke, Sicht 6 km.

501 15h 21. Wien: ∞ i. Schicht [illegible] quell, mehrsch., [illegible] Sto Ci dün, Cs > Ci.

717 17h 21. Kitzingen: [illegible] Sc, Nsh.

Karten vom Frühtermin

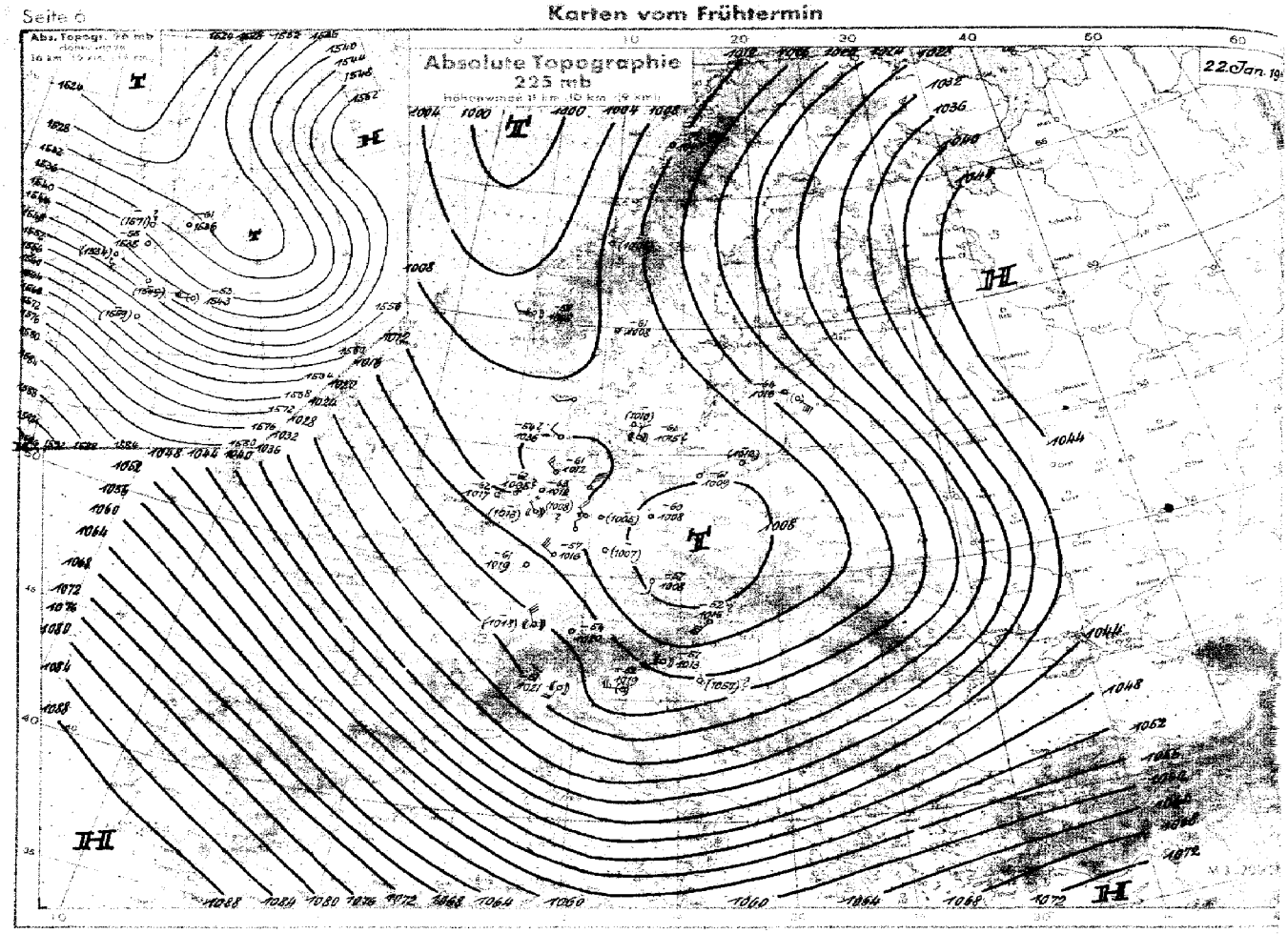

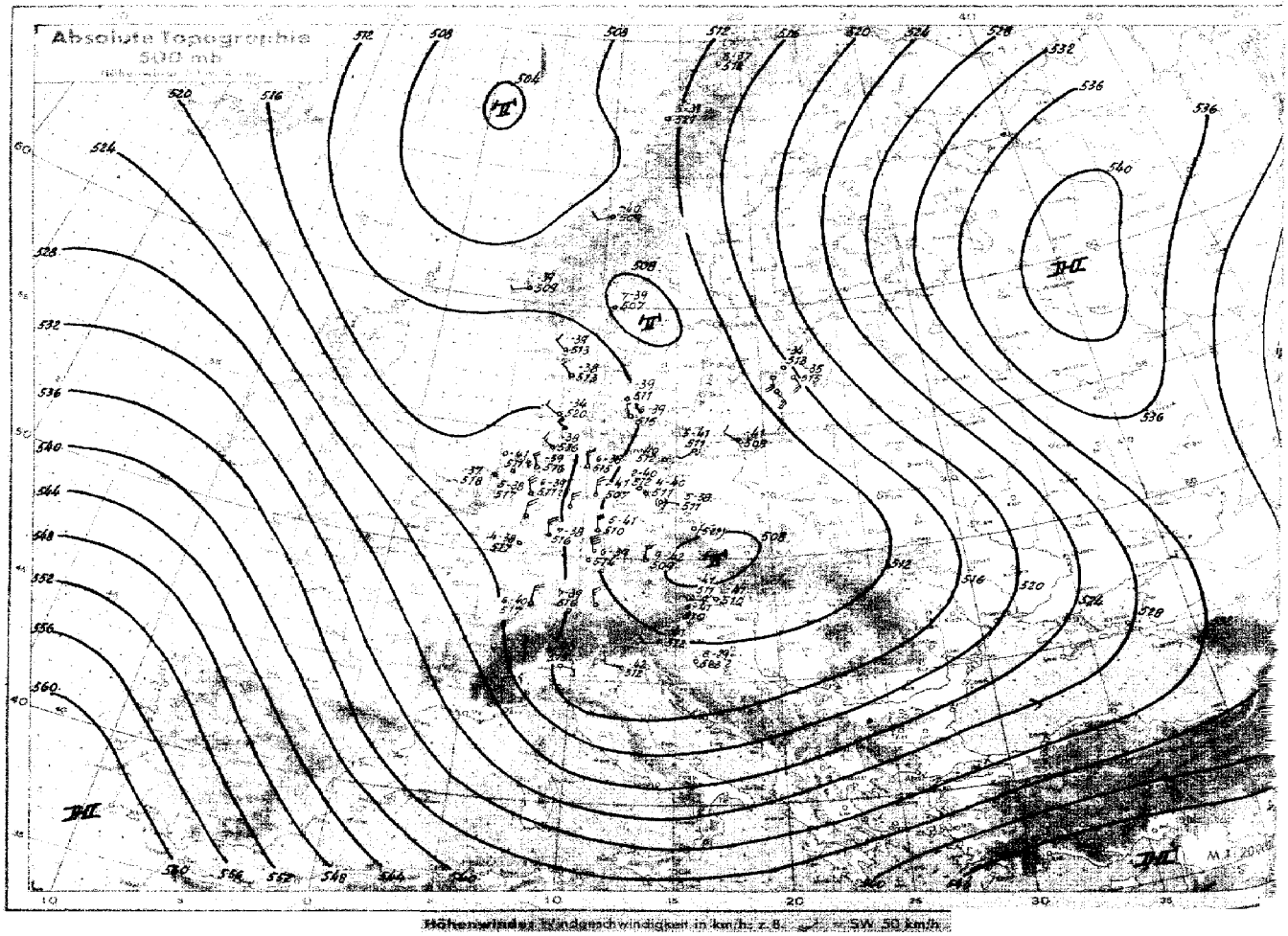

Höhenwinde: Windgeschwindigkeit in km/h, z. B. SW 50 km/h

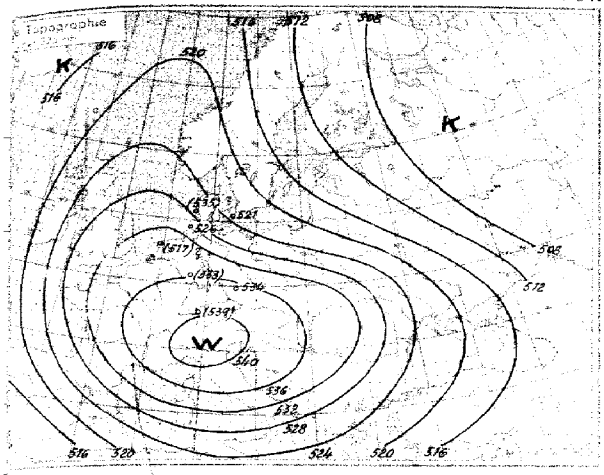

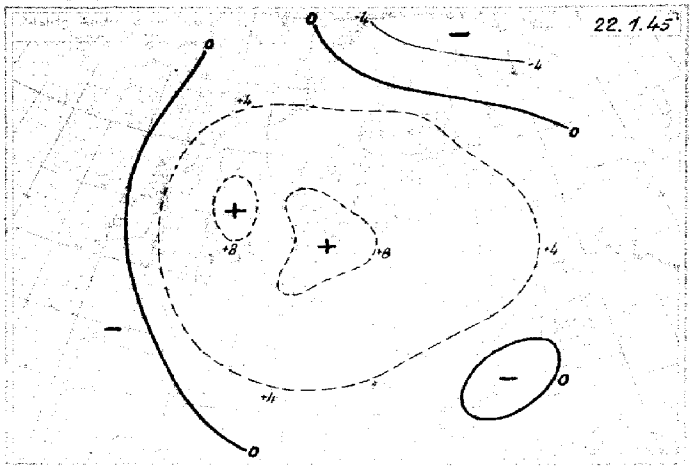

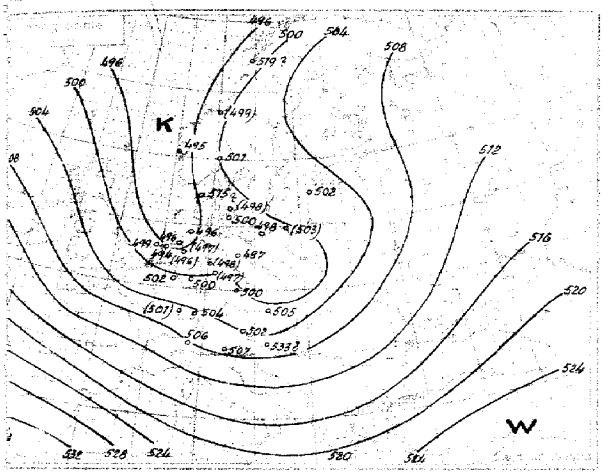

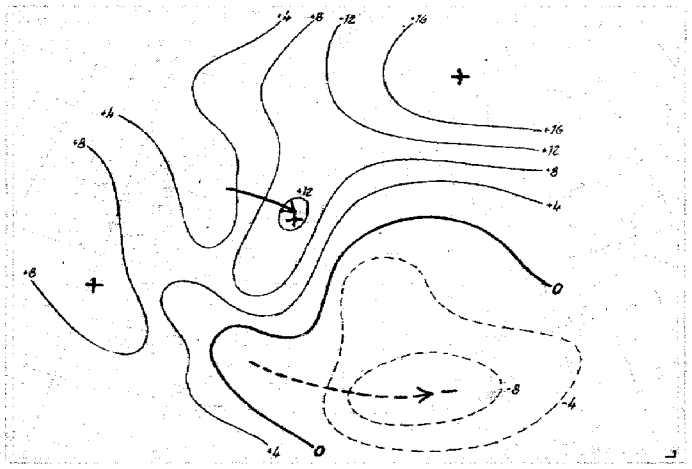

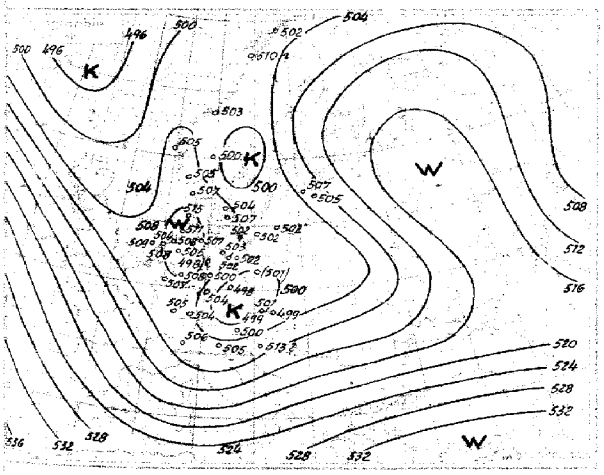

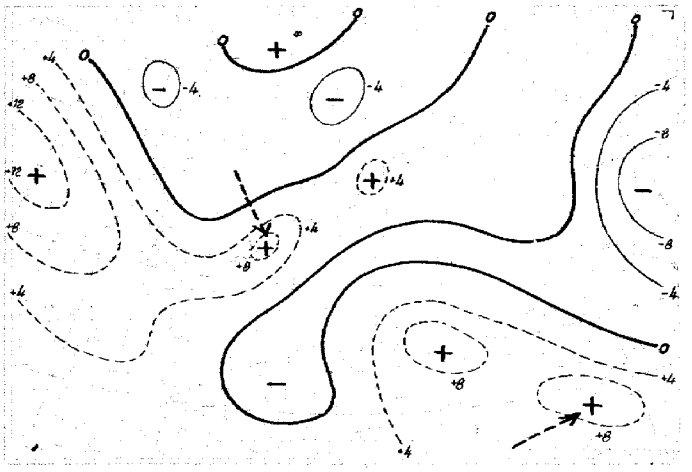

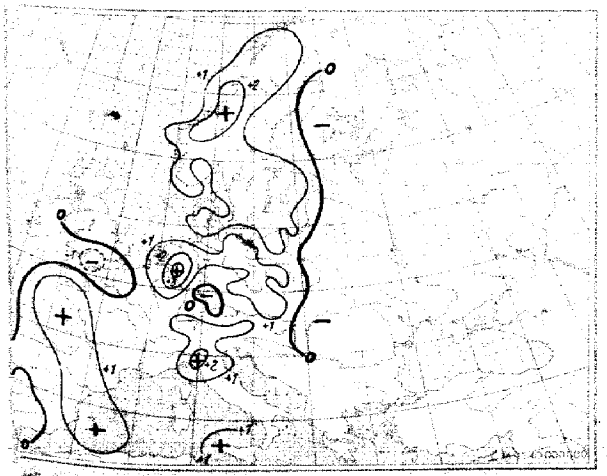

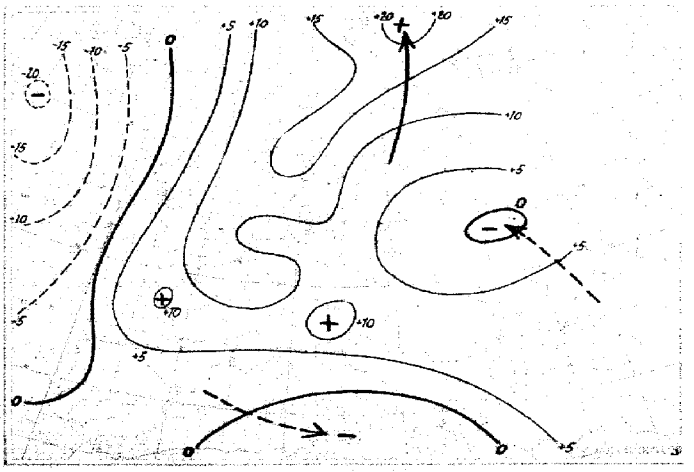

stündige Bodendruckänderung seit heute 5 Uhr in Millibar

24stündige Bodendruckänderung seit gestern 5 Uhr in Millibar

Nr. 22

Höhen-Aufstiege

2. Teil

Montag, den 22. Januar

Vortag

Oberer Teil: $\frac{U}{QQ}TT$ = Relative Feuchte in 10%, darunter Pseudopot. Temperatur in °C und wahre Temp. (°C) an den Hauptisobarenflächen.

Mittlerer Teil: $H_1H_1H_1H_1$ = Höhen der Hauptisobarenflächen in dgm Dekametern.

$H_1H_1H_1$ = Abstand zwischen 500 u. 1000, 225 u. 500, 96 u. 225, 41 u. 96 mb-Fläche.

Unterer Teil: $P_0P_0TTU_0$ = Druck, Temperatur und Feuchte an den markanten Punkten.

Klammern zeigen an, daß der Wert durch Verlängerung der Zustandskurve ergänzt ist.

Ep = Datum
GzG = Uhrzeit (D.G.Z.)

Ort	Bremerhaven	Bremen	Berlin	Hannover	Essen	Erfurt	Berlin	Lübeck	Kiel	Hamburg	Wien	Kaschenbach	Mannheim	Wien	Klagenfurt	Budapest	Mailand	Venedig	Prag	Rom	Lissabon
GzG	21 19	21 16	21 17	21 18	21 16	21 17	21 17	21 17	21 17	21 17	21 17	21 17	21 17	21 17	21 17	21 17	21 17	21 16	21 17	21 05	21 16
$\frac{U}{QQ}TT$ 41																					
$\frac{U}{QQ}TT$ 96																					
$\frac{U}{QQ}TT$ 225																					
$\frac{U}{QQ}TT$ 300																					
$\frac{U}{QQ}TT$ 400																					
$\frac{U}{QQ}TT$ 500																					
$\frac{U}{QQ}TT$ 600																					
$\frac{U}{QQ}TT$ 700																					
$\frac{U}{QQ}TT$ 800																					
$\frac{U}{QQ}TT$ 900																					
$\frac{U}{QQ}TT$ 950																					
$\frac{U}{QQ}TT$ Boden																					
$H_1H_1H_1$ 41																					
$H_1H_1H_1$ 96																					
$H_1H_1H_1$ 225																					
$H_1H_1H_1$ 300																					
$H_1H_1H_1$ 400																					
$H_1H_1H_1$ 500																					
$H_1H_1H_1$ 600																					
$H_1H_1H_1$ 700																					
$H_1H_1H_1$ 800																					
$H_1H_1H_1$ 900																					
$H_1H_1H_1$ 1000																					
H_1H_1 41-96																					
H_1H_1 96-225																					
H_1H_1 225-500																					
H_1H_1 500-1000																					
Markante Punkte $P_0P_0TTU_0$																					

Höhenwinde

Ep = Datum
GzG = Uhrzeit (D.G.Z.)

Pi = Art der Messung C = Wolkenart Ep = Durchführung der Messung HgHg = Gipfelhöhe P/P = Art der Messung

HöHp = Mittlere Höhe über NN
DpDp = Windrichtung (N = 36)
VD = Windgeschwindigkeit (1 Strich = 5 m/s)

Ort	Bremerhaven	Bremen	Berlin	Hannover	Essen	Erfurt	Berlin	Lübeck	Kiel	Hamburg	Wien	Kaschenbach	Mannheim	Wien	Klagenfurt	Budapest	Mailand	Venedig	Prag	Rom	Lissabon
GzG	21 05	21 16	21 17	21 05	21 17	21 05	21 17	21 05	21 17	21 16	21 04	21 05	21 16	21 05	21 14	21 17	21 17	21 12	21 05	21 16	21 16
Pi C Ep HgHg oder P/P	44	97	222 50	77	74810	77	77	00844	29255	92800	44	88	44	88	88	80874	82258	99	94825	44	90860
HöHp DpDp VD 27 km																					
21																					
16																					
13														16 0 29 40							
11				17 50					26 50					29 30				01 30			
9				15 50		14 10			28 40				26 20	22 20	01 50		22 00				
7				17 50	20 10	8.5 04 10	27 20	34 30	8.9 29 40	30 40	17 20		29 30	02 20	27 30	35 20	01 30	36 40	27 30		
53				19 40	19 30	02 30	27 20	35 10	29 30	32 40	19 40		30 20	01 50	31 20	33 20	35 30	36 30	35 50		
4				16 50	25 10	02 30	26 10	36 50	8.5 30 20	32 30	16 40		29 10	33 10	30 10	34 30	31 30	33 30	34 50	36 40	
3				18 40	15 30	03 30	31 10	02 40	14 10	31 30	19 40		28 10	24 10	33 10	35 30	33 30	30 10	34 50		01 16
2	18 30		1.9 17 30	18 50	25 30	08 10	34 10	04 40	01 10	32 30	04 50		24 10	25 50	29 05	32 30	01 30	32 10	34 40		29 40
1	19 10		17 30	18 50	23 10	16 50	35 10	04 30	2.3 34 20	36 10	05 10	5.6 7.4 30	24 20	35 20	21 05	31 10	26 30	21 20	35 40	28 20	39 30
0d	18 05		15 30	18 50	19 30	18 20	36 05	35 30	11 30	07 10	01 40	10 05	10 20	23 30	13 10	32 05	24 30	21 30	34 40	20 10	39 30
03	17 05		14 20	18 30	19 10	18 10	C	33 10	09 40	10 10	34 20	01 30	18 30	23 30	12 20	C	22 40	19 40	25 30	23 40	32 30

Ort	Hamburg	Lübeck	Bremen	Helgoland	Hamburg	Wien	Brüssel	Paris	Hohenpeißenberg	Genf	Genf	Danzig	Königsberg	Gotenhafen	Gotenhafen	Thorn	Düsseldorf	Drauer	50N 09E	51N 06E	50N 06E	Gießen	Offenbach	Hoggenheim	Essen	Frankfurt	Stuttgart	Stuttgart	Zürich	Göppingen	Garmisch
GzG	21 16	21 17	21 07	21 16	21 14	22 06	22 04							22 04	21 16			22 07	22 02	22 04	22 03		21 16	21 17	22 07	21 11	22 06		22 05	21 11	22 05
Pi C Ep HgHg oder P/P	46896	46260		80896	22 115	81206	83596							-	11 84			86112	-	-	-		90320	21 98	91799	86583	88		91210		80810
HöHp DpDp VD 27 km																															
21																															
16																								8.9 06 50							
13																								8.0 08 30							
11						03 40												34 20					30 50	7.0 04 10					31 10		
9	35 20	8.6 34 50	8.3 22 30	31 40	35 50	01 50	15 40				11 40				16 30			01 20		32 40			30 40	8.2 09 10	9.5 36 20		30 50		16 20		13 20
7	01 50	35 40	22 40	35 40	35 40	34 50	15 30				15 40				17 40			34 20	33 40	33 30	25 40		01 40	8.2 12 10	36 20	6.3 34 50	34 40		14 20		13 20
53	01 40	32 30	23 50	35 10	33 30	35 50	15 50				19 05				21 05			34 40	34 50	33 30	35 40		36 20	8.0 13 10	36 30	34 50	35 50		11 30	56 50	08 30
4	03 20	07 20	22 40	33 10	31 20	35 40	12 40				34 20				27 20			01 40	34 50	34 30	35 50		35 20	8.0 18 10	34 30	35 50	34 50		-	35 20	09 10
3	33 10	07 20	24 40	29 10	31 50	34 10	10 30				33 50				50 20			05 30	33 40	33 50	34 40		35 20	8.0 03 20	33 50	36 30	35 50		01 20	35 10	09 10
2	28 10	24 30	21 50	25 30	24 30	29 10	08 30				34 30				36 05			05 30		33 50	33 50		35 20	8.5 05 30	32 30	03 50	33 50		01 20	05 10	09 10
1	25 10	23 40	22 20	23 40	22 40	21 20	03 20				36 20				02 05			20 10	30 30	31 40	32 10		34 10	8.9 05 10	32 30	06 30	32 50		34 20	04 20	09 10
0	-	23 40	22 20	23 50	22 40	-	04 20				36 30				05 10			30 05	8.4 25 40	33 30	39 40		31 20	8.7 07 40	31 30	05 10	32 50		34 10	03 20	09 10
03	0.0 18 10	23 40	21 50	0.0 23 50	22 40	6a 15 10	04 10				0.0 37 10				36 10			C	28 40	-	26 50		34 40	32 50	29 40	06 40	32 40		33 05	08 20	09 10

den ab 1.1.1940 bis auf
pe verbreiteten Analyse
vom 21.12.1939)

Wetterlage von heute morgen: *Montag, 22. Jan. 1945* Seite 3

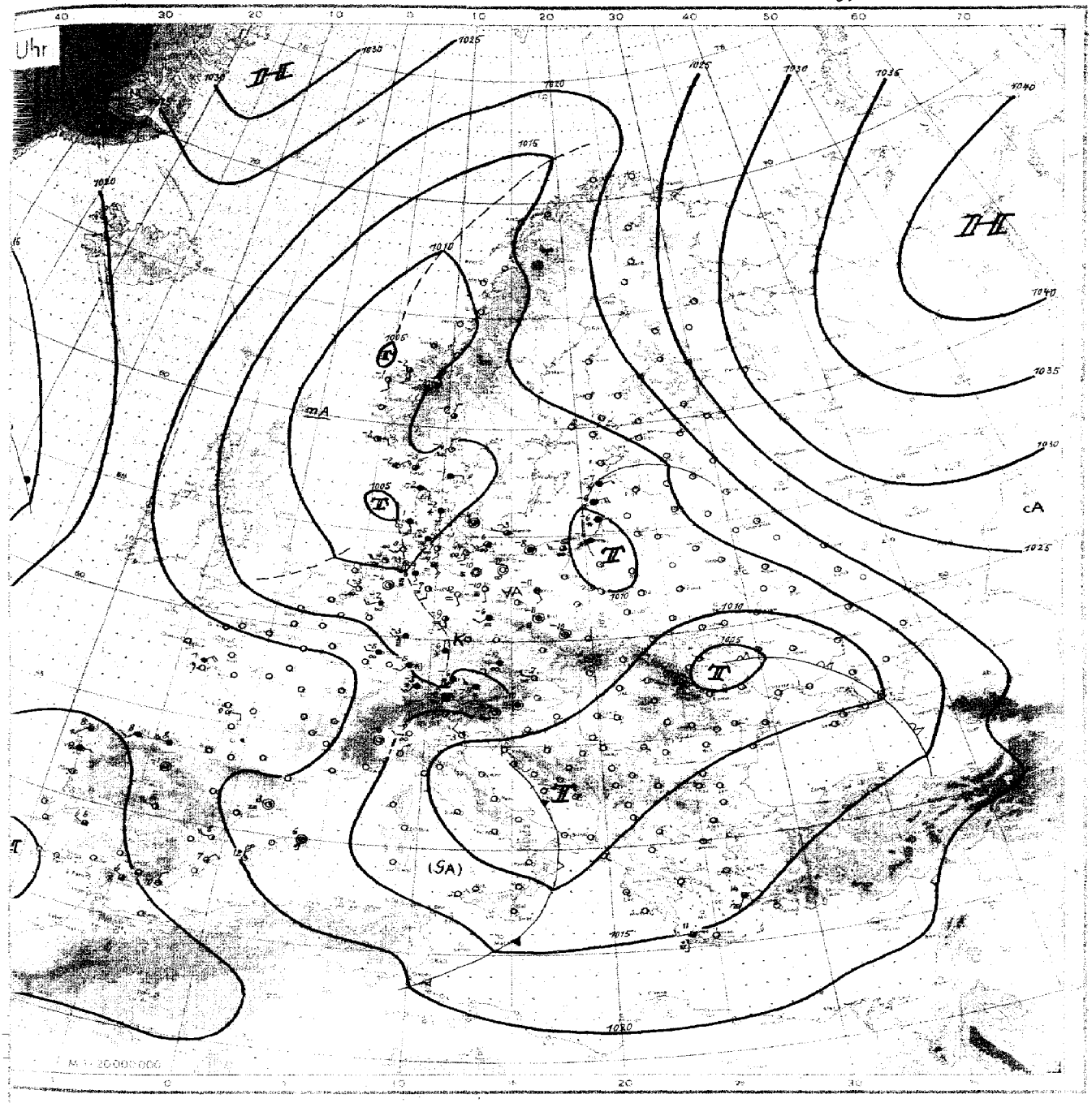

Wetterübersicht *Montag* den *22. Januar* 1945

Das Hauptmerkmal der Wetterentwicklung innerhalb der vergan=
en 24 Std ist der weiter anhaltende Druckanstieg über dem gesamten
opäischen Festland. Am kräftigsten war der Anstieg über dem skandina=
hen Raum, wo der Druck stetig, mit Maximalwerten bis zu 50mb in 3
n, angestiegen ist. Der Druckanstieg hat jetzt aber auch auf den Mittel=
rraum übergegriffen. Über dem weitaus größten Teil des belegten Raumes
d trotz des Anstiegs die troposphärischen Temperaturänderungen seit gestern
ch fast gleich Null.

Im Wechselspiel zu dem großräumigen Druckanstieg über Europa scheint
dem Nordatlantik verbreiteter Druckfall eingesetzt zu haben, wobei sich das
enhoch nach Osten bis vor die Iberische Küste verlagert hat. Auch an der
seite der in Abschwächung begriffenen Frontalzone über dem Mittelmeer
sich der hohe Druck. Da gleichzeitig das russische Hoch sich noch verstärk=
hieb bei allgemeiner Hebung des Druckniveaus die Druckverteilung über
pa im großen unverändert, und der größtenteils zyklonale Witterungscha=
er in Mitteleuropa nimmt nur zögernd ab.

Der gestern über Westdeutschland gelegene Kaltlufttropfen wanderte zum
ckterat, hier Abkühlung bis zu 4° hervorrufend. In seinem Bereich kam es zu
igen Schneeschauern in Süddeutschland. Auch in der gestern über der Nord=
rflogenen Störungszone machte sich die labile Schichtung beim Übertritt auf
Festland sogar durch Gewitter bemerkbar. Auch diese Konvergenz führte
er ein geschlossenes Schneefallgebiet mit sich, das jetzt in Südwestdeutsch.
liegt. Wie gestern über der Nordsee ist heute in Nordwestdeutschland mit dem
tgang der Störungszone geringer Temperaturanstieg zu verzeichnen. Beide
Schlechtwetterzonen lösen sich jedoch langsam auf.

Die auf V_b-artiger Zugstraße von Galizien nach Nordnordwest gewanderte
Störung verursacht in Kurland noch geringe Erwärmung im Aufgleitgebiet und
führte zu anhaltenden Schneefällen in Ostpreußen und Kurland. Wahrscheinlich
folgt ihr noch eine weitere über der mittleren Ukraine auf etwas östlicherer Bahn.
Auch hier sorgt der überlagerte Druckanstieg für Abschwächung der Störungen.

Die gestern über der Adria gelegene Störung zerfiel weitgehend, und
auch in der von der Biskaya ostwärts gezogenen Welle konzentriert sich die
Wetterverschlechterung nur noch auf die Kaltfront selbst, die in der Nacht mit
Gewittern und starken Schauern die Adria überschritt.

Auch in der Rückseite des mitteleuropäischen Höhentroges mit ihrer anhaltenden
Zufuhr von Kaltluft über Nordsee und Großbritannien nach Süden herrscht Druck=
anstieg, sodaß sich hier eine Hochdruckbrücke vom Azoren – zum Grönlandhoch
ausbilden konnte. Mit dem Erstarken der Hochdruckbrücke zerfällt die vom
Westmittelmeer zum mittleren Atlantik führende Frontalzone.

Die stabilen Elemente dürften für die nächsten Tage das noch wei=
ter nach Westen ausgreifende russische Hoch und das atlantische, vermutlich
zum Zentraltief sich entwickelnde Tiefdrucksystem bleiben, wobei inner=
halb der Störungsreste sich der antizyklonale Einfluß in Mitteleuropa
nur langsam durchsetzt.

gez. Ludwig

Zentrale Wetterdienstgruppe

Montag, den 22. Januar

Ausland

Bodenstationen: Küstenorte ○		Höhe m	JJJ	Gestern 14 Uhr					Gestern 19 Uhr					
				CC	wwVhN	DDFWN	PPPTT	UCapp	CC	wwVhN	DDFWN	PPPTT	UCapp	RR TxTx SVs-E
Ingoy	○	4	005	•										
Tromsö	○	102	008						00	00990	18560	09353	5X210	00529
Bodo	○	17	010	50	02865	40425	03952	60312	90	01864	40504	08052	60211	97528
Nordöyan	○	37	014	10	02961	42527	01454	73307	00	00990	12500	03553	70406	-
Drontheim	○	64	017	04	05790	00027	00659	87304	00	00890	16100	03160	70306	00599
Krakenes	○	41	021	00	01990	10404	99351	86406	00	01990	16203	02251	81307	00497
Utsira	○	56	028	07	03978	42428	97150	8X006	51	03864	08328	01000	6X313	00384
Lister	○	9	030	54	02964	08324	99152	70206						
Färder	○	9	036	52	03845	32128	00452	8X307	57	02844	04227	03752	8X305	00289
Aarhus	○	47	180											
Kopenhagen	○	1	181	50	03754	18528	03050	77203	07	02894	18425	05652	88307	00283
Skagen	○	3	182	36	72635	24176	98151	80308	34	72735	24175	01154	80306	97178
Hanstholm	○	46	183	01	45190	00044	88956	08307	04	45290	00044	02560	98310	-
Hammershus	○	77	185	50	02846	20316	04250	00303						
Helder	○	6	291						5X	81436	28607	05003	03209	25466
De Bilt		12	293	5X	47118	18148	06055	9X106						
Mailand		119	302	60	05690	20300	08901	50405	00	05490	26100	10052	60204	00038
Genua	○	2	305	00	00990	06200	06009	20907						
Venedig	○	10	312	04	01870	20304	05503	50200						
S. Sebastián		258	350	8X	10848	28668	18404	9X004	5X	61648	20528	19903	9X102	11162
Gijón		13	351	5X	22648	18269	21805	0X707	85	22725	24368	18711	8X705	11272
Madrid		667	353	80	02854	59514	19908	70804	87	02853	24214	01408	70201	00092
Sevilla		7	354	00	09690	00000	28712	60906						
Almería	○	65	355	00	00990	18100	90943	70907	00	00890	00000	21413	60240	00180
Mahon		40	357	84	01753	26413	12613	50912						
Barcelona	○	42	358	52	02664	24315	14810	60804	80	02764	20324	15708	60313	00370
Valencia	○	18	359	54	01852	57602	18711	50709	50	02852	47602	20909	60307	00480
La Coruña	○	57	362	97	02655	24627	22XXX	—	50	02755	24215	23711	80304	02974
Tetuan		85	028	50	01862	53602	25915	60800						
Funchal	○	110	395											
Teneriffa	○	37	400	80	02855	08215	26518	60904	5X	02857	06217	26316	6X402	00380
V. Cisneros		6	404						00	018X0	02614	19118	52401	00470
Budapest		130	541											
Canea		63	737						40	01863	22313	18011	60703	-
Bergstationen:		Höhe m	JJJ	CC	wwVhN	DDFWN	PPPTT	UCapp	CC	wwVhN	DDFWN	PPPTT	UCapp	RRTxTxE
Fanaraken		2072	024	04	03961	30401	64466	70405						
Svandals Flona		1065	026	00	01990	12302	73461	65303	00	01990	08302	75763	65308	00659

Bodenstationen: Küstenorte ○	Heute 2 Uhr					Heute 8 Uhr				
	CC	wwVhN	DDFWN	PPPTT	UCapp	CC	wwVhN	DDFWN	PPPTT	UCapp
Ingoy										
Tromsö										
Bodo	04	01840	45503	11052	60302					
Nordöyan										
Drontheim	00	01890	20402	06461	88207					
Krakenes	00	01990	08402	03553	X1302	04	01990	14202	06857	70304
Utsira						26	02962	08214	00952	80304
Lister						XX	039XX	05428	07552	7X308
Färder	51	02854	32227	07353	8X306	50	04852	32201	09954	90707
Aarhus										
Kopenhagen	00	01890	18432	08953	88306	00	02790	00006	11054	96500
Skagen	36	02735	04217	05200	80307	5X	03748	08128	04651	8X306
Hanstholm						5X	03548	10228	07552	9X304
Hammershus						54	02854	26155	11053	8X306
Helder	84	02753	28485	08503	70107					
De Bilt	5X	05645	22278	09604	0X307	50	05553	26123	12753	90309
Mailand	00	05490	30320	11951	50207	00	05490	22200	14459	70305
Genua	00	00890	32300	09004	40302	00	00990	02200	12301	40307
Venedig	00	05640	32200	08553	90304	04	05690	28203	10353	70404
S. Sebastián										
Gijón						5X	03668	20228	24308	0X102
Madrid	50	01753	61413	99906	70706	50	01754	57514	23905	70307
Sevilla	90	02755	26215	28607	80706					
Almería	00	00714	26100	2X010	60001	04	01890	32201	23410	70982
Mahon	87	01753	0013X	16606	80905	80	22754	00066	17406	90403
Barcelona						80	09763	00013	18903	70409
Valencia						44	02853	57404	21808	73307
La Coruña	52	01724	32414	26210	70305	4X	03658	20X28	26208	8X503
Tetuan										
Funchal										
Teneriffa										
V. Cisneros										
Budapest										
Canea						80	02688	20324	16512	70606
Bergstationen:	CC	wwVhN	DDFWN	PPPTT	UCapp	CC	wwVhN	DDFWN	PPPTT	UCapp
Fanaraken										
Svandals Flona										

Wolkenzugmessungen

yy = Datum
GaGa = Uhrzeit (D.G.Z.)

HuHu = Höhe über NN
DpDp = Windrichtung (N = 36)
vp = Windgeschwindigkeit in Stufen

Ort														
yyGaGa														
HuHu														
DpDp vp														

Höhenwinde

yy = Datum
GaGa = Uhrzeit (D.G.Z.)

Pi = Art der Messung C = Wolkenart Ep = Durchführung der Messung HgHg = Gipfelhöhe PiPi = Art der Messung

HpHp = Mittlere Höhe über NN
DpDp = Windrichtung (N = 36)
vp = Windgeschwindigkeit in Stufen

Ort	Märk. Friedld. 258	Nest 266	Nest 266	Swinemünde 455	Swinemünde 455	Lindenberg 425	Lindenberg 425	Berlin 440	Berlin 440	Schkeuditz 449	Stolp 459	Mockau 620	Nordhausen 636	Erfurt 646	Erfurt 646		Breslau 411	Gleiwitz 454	Posen 552	Roßweide 983		Litzmannstadt 557	Krakau 561	Krakau 561	Rosenborn 952	Roßweiler 983	Roßweiler 983	Coburg 701	München 414	Stuttgart 443	Freiburg 580	Freiburg 580
yyGaGa		21 42	22 04	21 16	21 18	22 06	21 43	21 47	22 05	21 13	21 17	22 05		21 47	22 06					21 45					22 05	21 05	22 05	22 05			22 05	
Pi C Ep HgHg oder PiPi		21110	44	88	81190	16150	14155	44	99	24270	21860	81292		44	44					81288					81646	81288	81207	80687			99	
27 km																																
21 ..																																
16 ..																																
13 ..					24 40			22 40																								
11 ..		18 60			21 40			22 20	C'																10.4 26 20						9.3 33 60	
9 ..		19 50		16 40	17 30			18 05	C'			35 30			8.5 36 100					22 40					18 30	8.9 22 40		36 60			34 60	
7 ..		21 40		17 60	21 40			18 20	C'	18 30		35 40		04 40	01 90					22 40					15 40	22 40	15 40	35 80			01 50	
5.3 ..		23 40	23 10	18 20	23 40	-	5.8 19 30	22 10	C'	10 20	25 40	35 20		31 20	36 60					28 30					14 30	28 30	14 30	35 10			04 50	
4 ..		23 30	23 10	19 30	23 30	4.7 10 20	20 20	25 10	C'	12 50	25 30	35 10		30 20	36 40					36 20					11 30	36 80	13 10	34 40			01 50	
3 ..		23 30	29 60	20 10	23 30	09 10	24 10	25 05	C'	11 40	29 10	33 05		22 10	23 20					21 20					03 10	24 20	C'	30 20			34 60	
2 ..		20 30	33 10	22 10	23 20	00 00	25 10	C'	C'	15 10	22 20	30 05		11 05	28 10					25 10					04 20	25 10	02 10	28 20			30 40	
1.3 ..		19 30	32 10	23 20	23 30	36 10	22 10	C'	C'	15 10	20 20	27 10		34 05	25 10					25 10					02 20	25 10	05 10	27 10			26 40	
0.8 ..		21 30	27 10	25 20	22 30	28 20	21 20	24 05	C'	15 10	23 05	24 30		04 05	23 10					20 20					06 20	20 20	05 10	24 20			24 40	
0.3 ..		21 30	27 10	22 20	20 30	27 20	20 20	25 05	C'	18 10	21 05	23 20		C'	20 20					C'					08 10	0-2 00 00	C'	22 05			23 20	

Ort	Feuchtwangen 742	Fürstenfeldbr. 758	Lechfeld 767	Memmingen 775	Kemberg 762	Kemberg 762	Wickel 501	Wien 501	Klagenfurt 502	Klagenfurt 502	Pilsen 666	Pilsen 666	Prisen 666	Pilsen 666	Zwickau 682	Berent 232	Prowehren 311	Roesfeld 061	Roesfeld 061	Roesfeld 061	Mailand 302	Kanea 732	Venedig 312	Venedig 312	Reichenbach 595	Reichenbach 595	57 N 22 E	57 N 21 E	57 N 21 E	57 N 22 E	48 N 17 E	48 N 17 E
yyGaGa					21 17	22 05	21 17	22 05	21 17	22 05	21 17	22 06	22 05	22 00	21 12	21 17	21 17	21 19	22 05	22 07	22 05	21 04	22 05	21 16	21 17	22 05	—	22 05	21 10	21 18	21 04	21 18
Pi C Ep HgHg oder PiPi					85735	80796	44	88	44	44	80132	44	88	88	21280	15318	21157	22	-	99	77	77	77	44	44	44		-	77	-	44	-
27 km																																
21 ..																																
16 ..													14.5 27 40	27 40																		
13 ..					27 40						29 50		28 40	28 40										28 140								
11 ..					28 40			10.5 22 80			27 50		19 10	31 30									9.5 27 50	28 140								
9 ..					28 50	32 60		23 40	27 50	24 60	25 30	36 100	22 30	32 30	26 60			33 40	4.5 32 30	33 10	8.5 02 70		20 30	28 100			14 80					
7 ..					27 70	35 40	26 40	7.3 24 50	25 40	24 20	16 40	6.0 01 90	01 30	01 30	42 30	16 90		36 70	35 30	36 70	7.5 02 80	34 30	32 30	28 70			14 70		19 90	16 90		24 40
5.3 ..					27 80	34 50	26 40	27 60	28 30	27 20	16 30	36 60	36 30	36 30	07 20	16 70	31 40	34 60	01 30	34 60	36 40	29 140	28 20	29 40			14 50	15 30	19 50	16 70	08 10	19 10
4 ..					27 70	32 40	26 30	27 30	30 40	30 30	19 10	26 40	36 20	36 20	34 10	16 40	29 30	35 60	36 30	35 50	35 60	34 100	34 10	29 30	28 50		12 40	13 30	18 30	16 40	09 20	10 30
3 ..					27 10	30 40	24 30	-	29 30	32 30	21 10	33 20	36 10	36 10	27 10	13 20	28 30	34 10	34 40	34 30	35 60	32 80	01 20	30 30	28 50	31 30	07 30	10 20	15 20	13 20	10 20	13 40
2 ..					27 40	28 40	24 30	4.4 30 10	13 20	00 00	22 30	28 10	34 10	34 10	34 00	05 20	27 40	29 30	32 40	29 30	36 50	30 80	02 40	29 30	28 50	29 30	05 30	08 40	09 10	05 20	22 20	22 [illegible]
1.3 ..					27 20	28 40	20 40	-	01 10	00 00	21 10	25 10	33 20	33 20	05 10	36 30	29 30	27 40	32 50	27 40	36 40	29 40	02 30	28 30	27 50	27 40	06 30	07 40	06 10	36 30	21 30	22 [illegible]
0.8 ..					27 10	28 30	21 30	-	C'	00 00	25 40	23 10	32 20	32 20	07 10	02 20	29 30	25 10	33 50	25 30	36 20	29 50	03 30	28 20	20 30	25 30	06 20	06 30	06 10	02 20	17 20	21 [illegible]
0.3 ..					C'	27 05	21 20	29 10	C'	00 00	22 05	16 10	33 40	C'	C'	14 10	27 20	23 30	30 40	23 30	36 20	28 20	03 20	28 20	26 20	23 20	10 20	06 20	05 05	14 10	16 20	18 [illegible]

Täglicher Wetterbericht

des Deutschen Reichswetterdienstes
Herausgegeben von der Deutschen Seewarte
Verlagsort Hamburg

-ang: 70, Nr. 23 — Dienstag, den 23. Januar 1945

Erläuterung: Die Beobachtungen sind sämtlich in der Form der 1935 in Warschau beschlossenen Einheitsschlüssel wiedergegeben. Kurze Erläuterungen zu den einzelnen Ziffern werden zu Beginn jedes Vierteljahres beigegeben. Ausführlich finden sie sich in „Anweisung zur Verzifferung von Wettermeldungen", herausgegeben vom Reichsluftfahrtministerium. Alle Zeitangaben in DGZ.

-tschland			Gestern 14 Uhr					Gestern 19 Uhr						Heute 2 Uhr					Heute 8 Uhr					
Stationen	Höhe m	JJJ	CC	wwVhN	DDFWN	PPPTT	UCapp	CC	wwVhN	DDFWN	PPPTT	UCapp	RR	CC	wwVhN	DDFWN	PPPTT	UCapp	CC	wwVhN	DDFWN	PPPTT	UCapp	RR
-rg-Fu.	18	408	5x	15425	14278	11753	8x901	5x	28338	18478	11851	8x200	97514	5x	05455	20475	12152	9x201	5x	23537	20627	11053	8x702	93544
-urg/Fgh.	41	400	5x	18308	14578	xxx54	0x804												5x	23646	55678	xxx01	9x505	02537
	28	460	5x	18448	14238	10753	8x901	50	23435	18475	12852	90201	01508	5x	05548	18228	10352	9x704	5x	23438	20238	08452	8x802	13538
-mündeo	1	406	04	08493	16235	12455	92704	5x	74558	16478	12454	9x300	47253	5x	08348	16278	11152	9x802	5x	72458	20478	09252	0x706	01348
o	1	464						00	05590	16420	12955	80300	00150	5x	05558	1632x	11156	8x806						
-land	16	461	5x	72438	14548	07500	0x003	30	01843	26580	08402	80003	02028	80	05656	57886	07002	80708	30	05656	61786	06301	90400	01007
-nd o	50	465	5x	22734	22457	09103	0x200	80	02844	26684	10204	70204	93386	54	02854	57825	10103	70903	50	02745	57605	09302	90402	00670
o	6	401	80	05653	20574	11101	09303	50	05653	24423	12723	80305	97367	50	05553	20403	13552	90901	50	41544	18545	11853	90806	00258
	4	442	50	05656	22x6x	12351	80201	50	04442	22483	13951	90305	97508	50	08353	22423	13652	00102	50	41553	20543	12054	80703	00548
-orn	22	402												5x	03848	20328	15854	0x300	50	47263	00003	-	-	-
-ld	178	187	50	05544	24224	14751	80304	5x	05548	26428	16752	8x303	02518						5x	05758	20328	-	-	-
-wer	51	421	54	05464	20174	13251	80103	5x	12448	22378	14252	9x204	02508	5x	05548	22428	14952	8x301	54	05553	22224	12654	80805	00558
-burg	45	408	04	08492	14245	15054	22201	50	08355	18126	14855	82404	00534	54	05565	24277	14552	8x704	5x	05555	28225	14154	8x901	94548
	123	437	58	05454	48236	15952	84001							5x	05448	16428	-	-	54	05651	10502	-	-	-
	48	436	00	05690	xxxxx	16751	86105	50	05663	20103	18457	80304	00539						54	05562	16304	13256	01710	00609
-n	202	407																						
	265	049	50	05651	24232	19553	81005	5x	05556	24120	20453	8x307	-						50	05643	20125	13656	96813	-
	289	351	5x	74448	48278	15151	0x305	5x	05645	24475	17154	8x307	02548	5x	05446	20226	18456	9x101	5x	05548	18328	15856	0x609	00578
-ort/M.	111	412						5x	05554	22224	18754	90004	00009	5x	05368	00028	18856	0x602	5x	05357	00027	15856	0x909	00629
-ücken	189	441	50	05654	24124	19852	80905	50	05654	16124	20853	80104	00118	5x	05758	20328	19854	8x807	5x	05657	00027	15159	8x813	00xx8
-org	315	126	5x	05538	08178	15052	9x302	5x	74338	26178	19654	9x413	94528	54	23656	20177	21354	90301	5x	25547	20427	18055	9x809	94558
-bad	538	516																						
-urg	151	219																						
-gen	427	443												5x	05667	00027	21258	8x904	20	43190	00040	18860	0x807	00009
-chshf.	400	444	5x	05678	32378	19753	70207	5x	15758	20228	22052	7x203	93528	00	05790	32120	23864	60705						
-en	528	414	5x	74348	24678	15154	9x101	5x	74248	24478	19355	0x214	01578	5x	05667	26278	24555	9x901	00	01990	14224	19562	80814	03639
-ick	573	507	xx	77209	00029	17057	9x902	5x	23548	24578	19754	7x210	xxxx9	04	23595	00075	25153	9x802	00	05590	00000	23868	90706	01689
-münde o	3	455	04	08490	18144	13x52	85702	00	08390	18100	19356	90302	00138	5x	08338	18228	12657	9x905	52	23335	18278	10655	0x806	01138
	1	404	00	08490	18100	14055	90601	00	08390	18108	14758	07202	00544	00	08390	20200	13158	90703	5x	23338	20278	11454	0x603	93598
	70	450	00	08490	08144	13454	95301	50	08363	16303	13858	00301	00583	5x	46138	14378	11854	0x605	57	71435	20327	11453	9x602	01588
	48	440	00	43290	16140	14357	00901	00	45290	18140	15057	00102	00555	5x	77448	20248	13454	07805	5x	05137	24478	12752	9x401	01588
-iditz	131	449	04	05493	20303	13753	70200	01	05493	18315	15257	87208	00528	5x	05556	20476	15754	8x801	50	05662	18512	17857	80614	96578
	320	646	00	05495	00005	14355	82203	5x	23456	24278	11255	0x208	97558	5x	08458	22438	14754	8x740	50	15554	22104	16859	8x503	00597
-n	230	410	55	05553	00028	12752	67602	00	05492	20402	15555	80206	00528	5x	05567	20427	15754	8x901	5x	92548	22478	14654	8x803	97578
	449	456	50	05552	18202	-	-							50	05454	18224	19060	00901	04	05593	18273	-	-	-
	363	669	84	05554	24076	14153	64502	50	05455	24425	17357	8x310	93528	00	05490	24400	18862	90302	5x	04548	22628	16756	8x600	00628
-is	408	670	07	05690	26476	14055	82703	00	05790	00000	18363	80210	97538	00	09390	00000	21368	30401	00	09490	00010	20365	00603	00708
	263	676	04	05490	00073	13155	91705	50	85465	30125	16756	90310	97548	00	47390	00000	18361	00204	50	45254	30445	19065	01601	00668
	302	865	54	41565	00027	16055	xx802	50	05564	00004	19960	90307	00549						5x	41367	00047	20659	9x703	95619
-rg	434	508	5x	72498	22278	15354	0x807	5x	74338	26478	18354	9x409	02539	5x	72228	26178	22555	9x104	00	05690	20103	20761	95810	93619
	157	501	04	05690	28325	12552	70805	54	05573	26325	14954	80304	97539											
	334	505	14	05xx2	00043	xxx55	81701	52	08364	00038	16661	9x208	00539	04	47390	00048	21370	00305	00	47190	00040	23472	00305	00749
-furt	449	502						00	45390	00045	17561	95308	00559	50	45363	00043	-	-	00	08390	28140	25473	00404	00749
-walde o	7	429	5x	03568	00028	12653	9x300	10	01664	00014	12651	70601	00065						5x	45463	18328	10355	9x801	00115
	15	405						51	23663	30488	10051	8x401	99508											
-berg	20	422												01	72498	00078	08460	0x802						
o	3	447	5x	05658	08278	09357	8x803							00	05690	00024	09360	96801						
	47	551	5x	08475	24245	xxx57	90805																	
	99	552						05	08390	26307	13960	90302	00574	01	05490	22300	14662	90702	5x	08348	20238	11858	0x704	00624
-rg/Schl.	148	420												01	08490	00005	14159	86095						
-u	117	411	00	08390	00044	13357	86603	00	08490	26238	15158	97406	00568	50	45224	00044	15561	96702						
-z	255	454	00	42390	20146	12657	97604							5x	45248	26348	xxx59	9xxxx						
-hau	107	556																						
-tok	135	555																						
-nnstadt	176	557																						
	203	559																						
-u	216	561																						
-rg	330	571																						

Stationen	Höhe m	JJJ	CC	wwVhN	DDFWN	PPPTT	UCapp	CC	wwVhN	DDFWN	PPPTT	UCapp	RRTTE	CC	wwVhN	DDFWN	PPPTT	UCapp	CC	wwVhN	DDFWN	PPPTT	UCapp	RRTTE
-lick	3106	503						xx	77209	02479	76475	9x303	03749						00	01990	32371	79473	61303	04767
-itze	2962	416	xx	46409	30679	89473	0x301	xx	77409	30649	92474	0x309	06739	50	427x3	32343	94072	80300	00	02990	12205	92970	56804	06749
-kogel	2397	506	24	14615	61727	43869	9x901	xx	77409	28449	45869	0x305	93689	50	49226	61976	46569	00902	08	20890	28340	48869	80205	25729
-skoppe	1602	428	xx	77009	28579	-	-	xx	77009	32679	27464	0x404	03619	00	04890	30600	25464	90300	[illegible]					
-kogel	1577	862																	5x	03960	28278	31864	80803	26649
-rg/Sch.	1493	427	xx	46009	26679	93462	0x306	5x	49177	22747	44762	0x300	97649	20	42890	16443	43463	928-7	02	02390	16406	38363	81813	00646
-al	1446	511	80	14645	24305	42661	71722	50	03843	32323	45663	87208	00599	50	04863	32303	47864	80304	04	01890	63601	46962	80201	00643
	1214	519	5x	05638	32247	86460	xx901	5x	05428	24428	70764	9x206	00609	xx	77309	22379	72264	9x202	50	41614	28375	70662	80806	99639
-berg	1213	419	[illegible]					xx	49409	28529	70061	0x303	00569	xx	46009	30649	70164	0x901	xx	49409	30449	69261	0x300	00619
-grinde	1166	561	xx	46009	20579	78759	0x305	xx	44409	16249	80659	0x304	01589	50	44314	12344	79560	00906	07	02890	06345	75062	96843	00639
-n	1141	418	xx	49209	xxx49	76859	89203	xx	49009	24779	78460	0x203	01589	xx	46009	26779	98659	0x300	xx	49009	00049	77569	9x603	04629
-kuppe	923	423	xx	77009	28379	02058	9x307	xx	46409	26279	99458	9xxxx	02579	xx	46009	22249	05659	9x601	xx	43409	26449	03059	9x801	01609
-berg	915	445	50	09643	18344	99857	96206	5x	49227	57577	02058	0x406	93579						xx	46409	20649	99960	0x808	00609
-Asten	840	417						5x	05638	24578	42457	0x803	53x80	xx	46409	23549	11958	0x703	xx	46409	20449	10659	0x803	00609
-rg/Ts.	801	424	xx	46009	61679	18456	0x312	5x	49408	28428	20257	0x302	94569	xx	46009	20249	20358	0x803	xx	46009	20349	16858	0x811	00599
	673	397												5x	05748	22428	35056	0x804	54	05753	18525	30758	38814	00599

Berichtigungen

Sämtliche Karten des „Tä
weiteres nach der von de
gezeichnet. (Erlaß RLM

Wetterlage von gestern: *Montag, den 22. Januar 1945.*

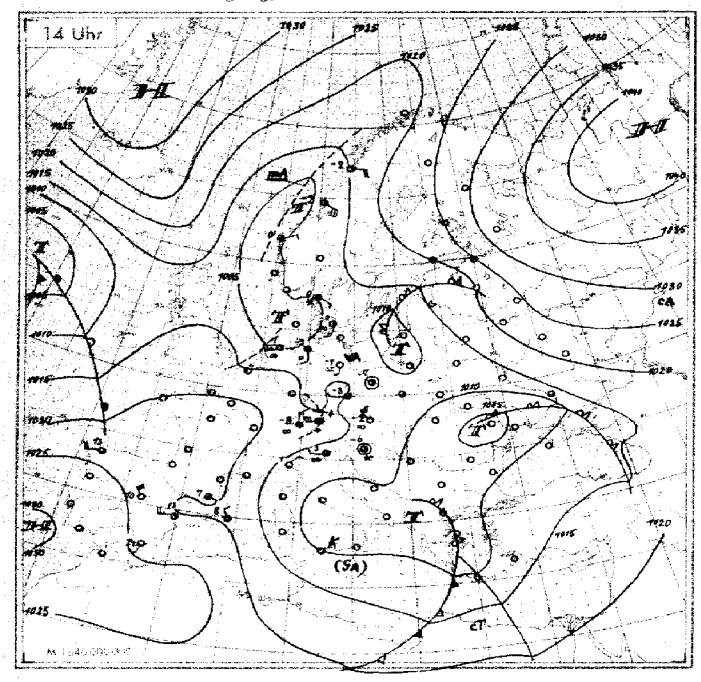

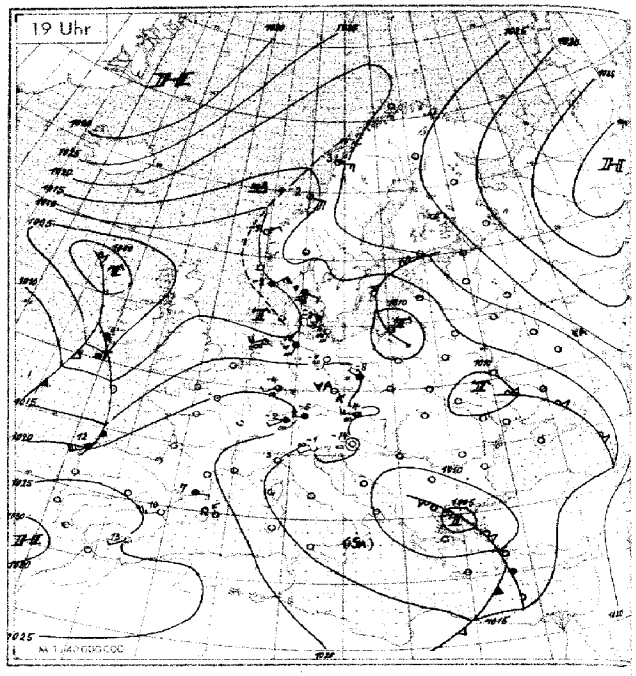

Wetterlage von heute nacht: *Dienstag, den 23. Januar 1945.*

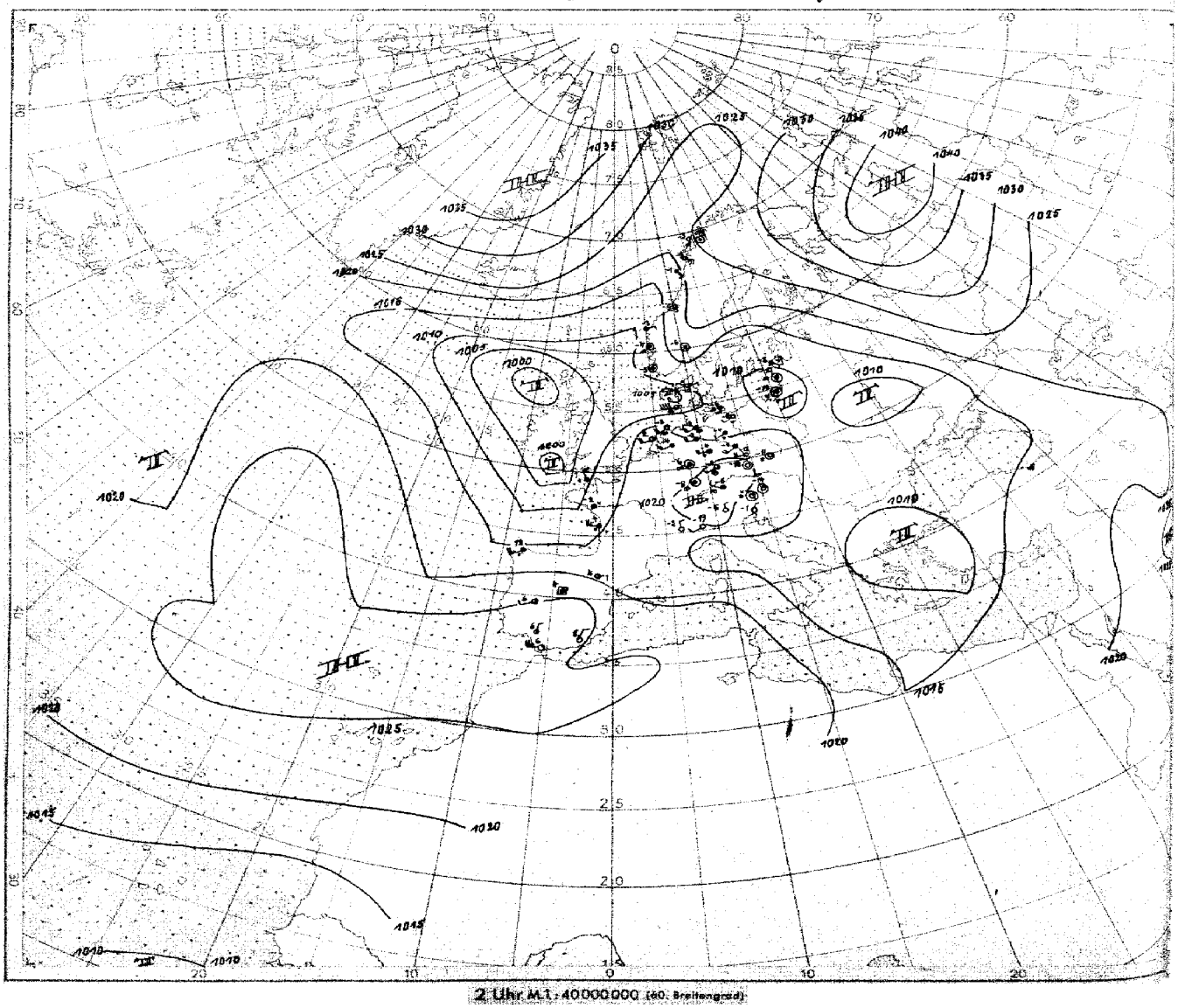

2 Uhr M.1:40000000 (60. Breitengrad)

Höhen-Aufstiege

I. Teil

Dienstag den 23. Januar 1945

Seite 5

Schlüssel: Kenngruppe: IIIGG HeHeEsT1T1 / Q1Q2Q3Q4E8 s1 s2 s3 GG / QLLLL y y 9GG | $H_{a5}H_{a4}H_{a3}H_{a2}H_{a1}$ $H_{a}H_{a}H_{a}H_{a}$

Hauptisobarenflächen: $H_{a}H_{a}T_{a}T_{a}U_{a}$ $H_{a}H_{a}T_{a}T_{a}U_{a}$ $H_{a}H_{a}T_{a}T_{a}U_{a}$ …… $H_{a}H_{a}T_{a}T_{a}U_{a}$ $H_{a}H_{a}T_{a}T_{a}U_{a}$ $H_{a}H_{a}T_{a}T_{a}U_{a}$ $H_{a}H_{a}T_{a}T_{a}U_{a}$

Markante Punkte: PPTTU PPTTU

Pseudopot. Temperatur: 9QQQQ QQQQQ QQQQQ IIIPP

Datum / Einsatzzeit (D.G.Z.)

Ort (Kennziffer, Höhe)	Sandh-joss 724	Bodo 010 6 m	Drontheim 017 53 m	Bergen 029 36 m	Kristiansand 032 21 m	Kjeller 041 108 m	Hasal-holm 385 29 m	Blavandshuk 186 15 m	Leeuwarden 010 2 m	Helder 291 52 m	Emden 154 2 m	Helgoland 445 42 m	Unterlüß 181 94 m	Swinemünde 435 70 m	Nest 266 2 m	Gotenhafen 550 76 m	Gerdauen 319 63 m	Kopenhagen 181	Helsinge 514	Nürburg 841 620 m	Essen 437 85 m	Erfurt 646 313 m	Berlin 460 57 m	Litzmannstadt 557 179 m	Krakau 551 216 m	[illegible] 080		Freiburg 580	Reichenbach 595	München 414	Frisen 446 260 m	Wien 501 157 m	Klagenfurt 502 464 m	
G.Z.	23 05	23 05	23 05	23 05	23 05	23 04	23 05	23 05	23 05	23 04	23 05		23 05	23 05	23 04	23 04		23 05	23 05	23 05		23 05	23 05			23 05		23 06	23 05		23 05	23 07	23 05	
41	-	-31	-	-	-	-	-	-	-	-	-		-	-	-	-		-	-	-		-	-			-		-	-		-	-	-	
96	-	-	-	-	-	-	-	-	-	-	-59		-	-	-	-		-	-	-		-	-			-		-	-		-	-	-	
225	-54		-63		-61	-60	-60	-58	-60	-61	-63		-57	-64	-62	-		-56	-59	-		-	-			-63		-	-63		-	-	-55	
300	-58	-63	-57	-63	-61	-58	-61	-59	^{3}-59	-55	-57		-58	-60	-43	-61		-59	-61	-55		-57	-58			-54		-63	-52		-57	-60	-57	
400	-42	-48	-47	-51	-51	-48	-51	-51	^{3}-47	-43	-48		-55	-51	-49	-49		-50	-45	^{4}-47		-47	-50			^{5}-43		-47	-34		-50	-51	-49	
500	10-34	^{7}16-36	-36	^{8}-39	-38	^{3}14-38	13-38	^{7}13-39	^{3}11-40	-36	-39		-40	-40	^{5}18-39	-37		^{6}19-37	-38	^{4}20-33		^{8}15-39	^{7}14-34			^{5}16-36		^{7}21-37	^{6}17-36		^{9}14-35	^{6}12-41	^{5}13-39	
600	^{8}17-24	^{8}14-26	^{2}13-27	^{8}12-28	14-27	^{3}14-26	^{6}15-26	^{7}13-27	^{4}11-28	^{3}12-27	^{6}-29		-29	-29	^{5}9-30	^{6}14-28		^{4}15-27	^{4}12-28	^{5}13-27		^{4}15-27	^{9}13-27			^{3}15-27		^{3}16-27	^{3}14-26		^{9}13-27	^{7}17-28	^{4}10-29	
700	^{9}16-16	^{4}10-20	^{8}-22	^{3}10-19	11-18	7-26	^{5}13-16	^{6}12-19	^{4}11-19	^{4}12-18	^{8}-18		-19	-20	^{6}6-21	9-22		^{9}13-19	^{7}2-21	^{3}10-19		^{9}4-18	^{4}13-18			13-12		^{6}6-21	^{5}4-17		^{6}12-12	^{8}13-18	^{3}9-21	
800	^{9}10-12	^{7}4-16	^{8}5-16	^{3}6-12	8-13	^{5}3-15	9-12	^{8}11-11	^{4}4-11	8-11	^{9}-11		-19	-13	5-15	8-15		10-11	-14	^{8}4-12		4-13	^{4}10-11			10-10		^{7}11-12	^{8}10-12		7-12	^{8}4-16	^{4}6-14	
900	^{8}7-1	0-10	^{6}2-9	^{5}5-6	6-7	^{9}3-10	^{9}5-8	^{8}9-6	^{4}9-6	-6	-5		9-6	-7	^{8}2-9	^{3}6-8		^{6}8-7	-7	^{9}7-7		^{9}4-9	^{8}6-6			^{2}1-5		^{9}2-6	^{8}2-7		^{7}5-8	^{9}2-8	^{5}2-9	
950	-2	-1	0	3	3	2	2	19	7	-			-	-	5	6		9	-	4		2	5			5		-	6		5	5	-	
Boden	-9-6	-4-11	0-7	-3-10	1-5	0-7	5-3	1-0	2-5	1	-4		4-4	-1-7	-5-12	4-5		5-5	4-5	4-7		0-9	4-4			4-6		4-3	-9		-1-5	-4-9	-	
41	-	-	-	-	-	-	-	-	-	-	-		-	-	-	-		-	-	-		-	-			-		-	-		-	-	-	
96	-	-	-	-	-	-	-	-	-	-	1545		(1553)	(1549)	-	-		-	-	-		-	-			-		-	-		-	-	-	
225	1038	-	1028	-	1016	1019	1012	1013	1023	1026	1022		1020	1014	1010	(1012)		1020	1012	-		-	-			1032		-	1036		-		1023	
300	850	848	845	838	841	844	837	837	844	848	846		842	837	836	838		843	837	858		847	843			855		850	861		842	842	843	
400	676	668	664	660	663	657	659	657	663	648	664		662	658	657	658		663	658	671		665	662			670		669	673		666	663	663	
500	526	520	515	514	516	515	515	511	516	519	517		512	516	510	510		516	511	520		516	514			520		520	522		519	517	517	
600	398	396	389	386	390	386	389	386	390	393	391		391	387	385	395		389	385	392		393	391			393		392	395		473	392	392	
700	286	283	279	278	279	271	277	275	280	282	281		280	277	276	274		276	275	282		282	280			282		282	283		282	281	282	
800	187	186	181	180	181	181	178	176	181	183	182		183	179	176	176		177	177	182		182	180			183		184	184		182	183	184	
900	98	96	93	90	92	92	89	86	91	93	92		92	90	85	88		90	89	94		94	91			94		94	95		95	95	96	
1000	16.9	17.9	12.9	9.3	11.0	12.1	6.1	3.9	9.6	12.2	10.2		10.2	9.1	6.8	6.4		8.1	7.6	12.5		13.2	9.5			12.3		13.5	16.3		13.7	14.1	16.9	
41/96	-	-	-	-	-	-	-	-	-	-	-		-	-	-	-		-	-	-		-	-			-		-	-		-	-	-	
96/225	-	-	-	-	-	-	-	-	-	-	553		(533)	(535)	-	-		-	-	-		-	-			-		-	-		-	-	-	
225/500	512	-	506	-	499	504	497	502	502	502	505		504	501	500	(501)		504	507	-		-	-			512		-	516			-	500	
500/1000	507	508	503	505	505	502	507	507	507	507	507		503	504	507	504		508	508	507		506	507			507		505	505		505	505	506	
Markante Punkte	-	-	-	-	-	-	-		-	-	10891		13341	-	-	-		-	-	-		-	-			-		-	-		-	-	-	
	-	-	-	-	-	-	-		-	-	18591		24641	10551	-	-		-	-	-		-	-			-		-	-		-	-	-	
	-	-	-	-	27621	-			-	-	12281		19591	13351	-	-		-	-	-		30591	-			-		-	-		-	-	-	
	-	-	-	-	34621	-	17601		-	14571	14891		10581	16321	-	-		-	-	-		14471	-			-		-	23621		-	-	-	
	-	-	-	20631	42781	-	10181		-	23011	27521		15091	11541	-	20431		-	-	14571		57720	-			-		-	14633		-	-	18581	
	-	-	21641	46011	43951	20591	24621	-	32601	24501	35541		15681	14581	17621	30651		-	-	42853		73059				27501		-	42881		-	-	21758	
	-	-	35541	54036	67707	17631	33601	-	29581	44901	57927		24571	26591	28631	40921		10571	-	53814		78640	-			53641		30531	48526		30571	34055	34581	
	-	-	55823	76647	52621	35511	73655		47625	49091	73601		82591	12541	12671	55810		34581	57617	68765		86593	-			45661		21754	66705		66712	78653	37551	
	18601	29641	53741	33614	24681	46943	82631	30671	86598	67712	81551		85407	37551	46921	68734		54629	74667	77466		42543	-			82598		49756	79415		75065	78666	46321	
	55807	85669	23692	92565	81628	69713	89598	24601	91559	71873	94641		91561	33561	65716	94620		95580	92501	84619		84572	30561			85620		86598	87619		85617	95569	87604	
	37598	01557	27691	97555	14579	78703	98650	38581	95536	96041	98541		94581	94567	96549	47532		47519	96571	51569		94576	95556			94556		41567	54540		84559	89567	93605	
	02679	02557	01559	01578	01559	99960	01629	00000	01542	02540	01539		00539	01569	01608	01518		01528	01518	96560		98589	00539			98549		94576	95560		49679	00580	95660	

Aufstiege mit Positionsangaben

Länge und Breite — Nachfrage

Flugzeugaufstiege

Datum / Einsatzzeit (D.G.Z.)

Ort (Kennziffer, Höhe)	Mattland 002 110 m	Venedig 012 10 m	Burna 384	Agram 705	57 N 12 E	Bologna 998	Parma 504		Bologna 998	57 N 23 E	51 N 06 E	5? N ?? E	?? N ?? E	heute: Lindenberg 425 122 m	heute: Kitzingen 2?7	heute: Hamburg 405	heute: Wien 501	gestern: Lindenberg 425 122 m	gestern: Erfurt 546	gestern: München 414
G.Z.	23 05	23 05	23 10	23 05	23 04	22 09	22 10		23 06	23 10	23 10	22 16	22 16	23 05	23 07	23 08	23 02	22 11	22 15	22 15
41	-	-	-	-	-	-	-		-	-	-	-	-	-	-	-	-	-	-	-
96	-	-	-	-	-	-	-			-	-54	-		-	-	-	-	-	-	-
225	-	-59	-54	-	-57	-48	-		-60	-55	-58	-	-60	-	-	-	-	-	-	-
300	-55	-53	-49	-49	-39	-52	-53		-54	-55	-53	-59	-61	-	-	-	-	-	-	-
400	-41	-44	-35	-49	-47	-47	-42		-40	-44	-42	-45	-45	-	-	-	-	^{5}-47	-	-
500	^{2}16-29	-38	-15	^{9}9-40	-36	-35	-36		-30	-33	-33	-33	-34	-	^{3}14-38	^{3}13-39	-	^{5}16-39	^{7}21-34	^{9}9-41
600	^{3}13-15	^{2}13-27	-26	^{6}5-34	-24	-29	-26		-28	-23	-25	-25	-27	-	^{4}11-28	^{3}10-29	^{3}11-29	^{5}12-28	^{4}14-21	-9-21
700	^{2}21-18	^{2}-18	-19	^{4}2-32	-37	-19	-17		-17	-17	-21	-16	-27	^{5}10-20	^{5}10-19	^{3}9-19	^{8}8-20	^{5}9-21	^{6}8-19	^{9}9-22
800	^{4}10-10	-9	-8	^{8}5-15	-12	8-13	-8		-10	-15	-13	-13	-14	^{4}8-13	^{5}9-11	^{4}9-12	^{8}5-14	^{6}9-14	^{7}7-15	^{9}6-15
900	^{5}9-4	-7	-2	^{5}4-9	-10	-7	-1		-4	-12	-6	-12	-13	^{4}9-6	^{8}5-8	^{8}6-7	^{8}4-9	^{7}9-[illegible]	^{8}4-8	^{9}6-8
950	9	-	-	5	-	-	-		-	-	-	-	-	9	4	7	3	5	2	6
Boden	1-13	7-12	-10	-6-14	[illegible]	-1-13	-2		-12	-6	3	-3	-1	5-4	-3-10	3-4	-5-11	-9-12	1-4	6-0
41	-	-	-	-	-	-	-		-	-	-	-	-	-	-	-	-	-	-	-
96	-	(1591)	-	-	(1558)	-	-		-	(1560)	1568	-	-	-	-	-	-	-	-	-
225	-	1036	1028	(1022)	1022	1035	-		1043	1028	1030	-	1018	-	-	-	-	-	-	-
300	863	858	897	848	847	850	854		866	846	852	857	844	-	-	-	-	-	-	-
400	677	671	685	655	665	667	668		679	663	666	666	660	-	-	-	-	663	-	-
500	525	523	529	507	515	520	519		527	513	516	516	513	-	519	518	(515)	513	512	518
600	396	397	398	383	387	391	391		399	388	388	387	385	-	393	389	390	389	388	389
700	285	287	285	274	275	280	280		286	272	277	275	274	279	283	278	284	279	279	280
800	184	187	185	177	174	181	180		188	173	178	175	177	187	185	179	186	183	184	182
900	96	94	94	88	88	91	93		99	85	89	88	84	91	94	90	94	92	93	96
1000	14.0	13.2	12.9	8.2	8.4	12.6	10.9		14.0	5.6	9.4	8.0	9.2	10.0	14.6	8.5	13.9	11.0	12.9	12.5
41/96	-	-	-	-	-	-	-		-	-	-	-	-	-	-	-	-	-	-	-
96/225	-	(535)	-	-	(528)	-	-			(531)	537	-	-	-	-	-	-	-	-	-
225/500	-	512	514	(515)	507	514	-		516	516	515	-	506	-	-	-	-	-	-	-
500/1000	514	510	517	499	505	508	509		513	507	508	508	503	-	505	505	(504)	503	505	500
Markante Punkte	-	-	14454	-	-	-	-		-	-	-	-	18501	-	-	-		-	-	-
	-	-	15784	-	-	-	-		21887	-	-	-	24631	-	-			-	-	-
	-	-	44524	-	-	-	-		23677	-	-	-	27274	-	-			-	-	-
	-	13571	19571			23990	20734		26603	-	08541	-	34554					-	-	-
	-	15614	29511		23594	15971	31571		37921	-	14311	-	44891					10571	-	-
	-	25962	36844		34531	36531	37501		53781	10971	16521	-	51821			49903		42755	-	-
	38707	39942	57115		37076	45711	43944		55771	14571	18521	27631	54831	-	-	78605	94895	49910	40467	-
	33781	41707	42671	25589	35551	56831	57831		57791	19551	21551	56701	95661	-	40895	83594	96451	94597	59757	-
	39273	55812	54401	37797	52743	74672	88781		73641	63701	28381	75632	73647	68727	81595	86604	18044	94554	97588	-
	45735	95827	78561	35601	78621	96511	87321		95521	82611	46701	34491	77441	81509	85629	95587	95568	88561	94588	-
	46598	97819	98527	96679	35627	96531	97804		98541	85581	86521	94671	97639	93540	95539	96604	49547	49671	97541	98608
	[illegible]	02689	00725	01457	00596	01766	95000		02558	00519	00559	00659	30578	00510	99589	01079	02589	00479	01566	05555

Hamburg: 23.1.086 [illegible] 0.0-0.3 [illegible] Str. 3c 1.2-[illegible] [illegible]

Lindenberg: 23.1.05. Drachenaufstieg [illegible]

Wien: 23.1.074 [illegible]

Lindenberg 22.1.194[illegible] Ballonaufstieg [illegible] ab auf [illegible] Drachen Rauhreif.

Karten vom Frühtermin

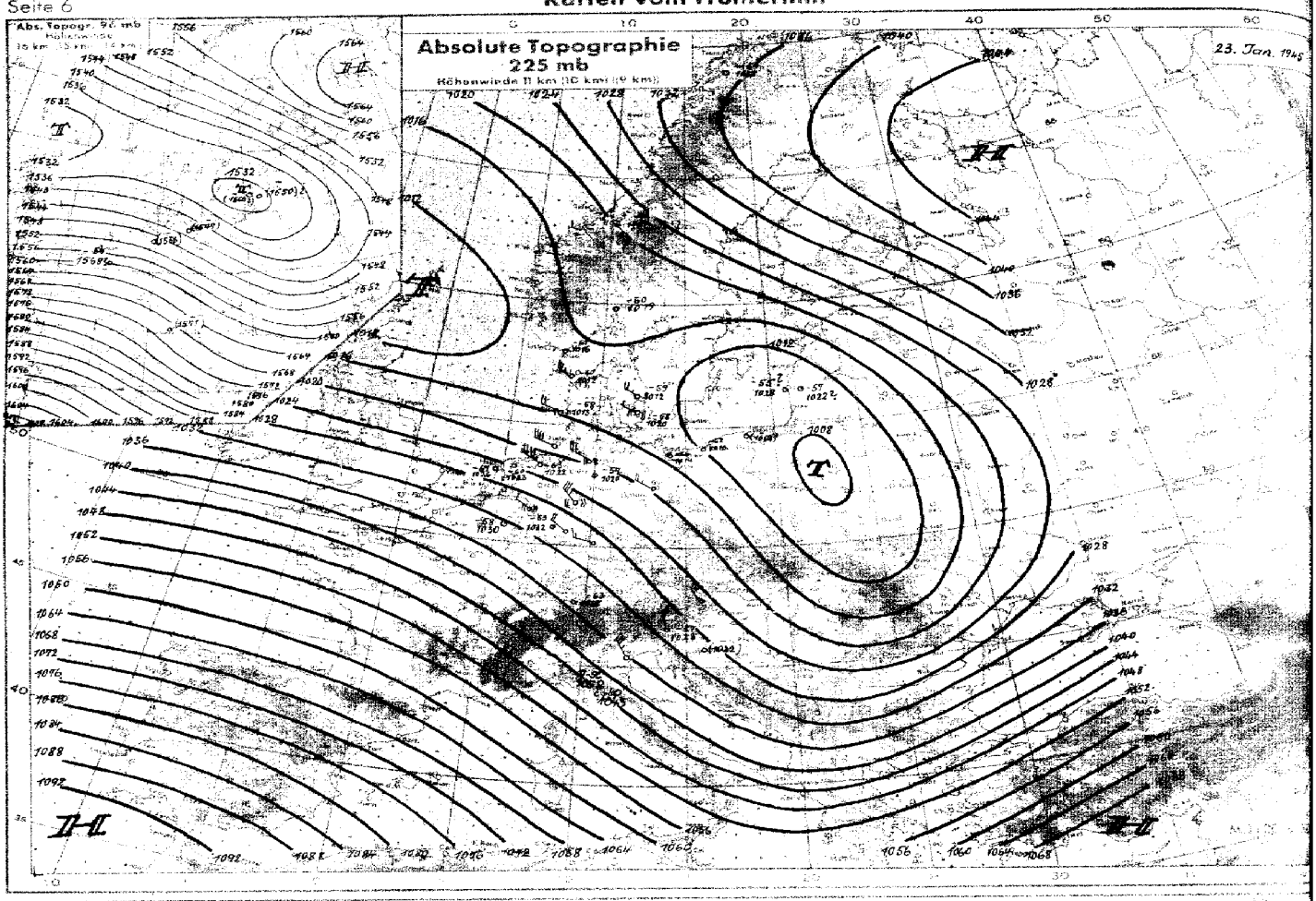

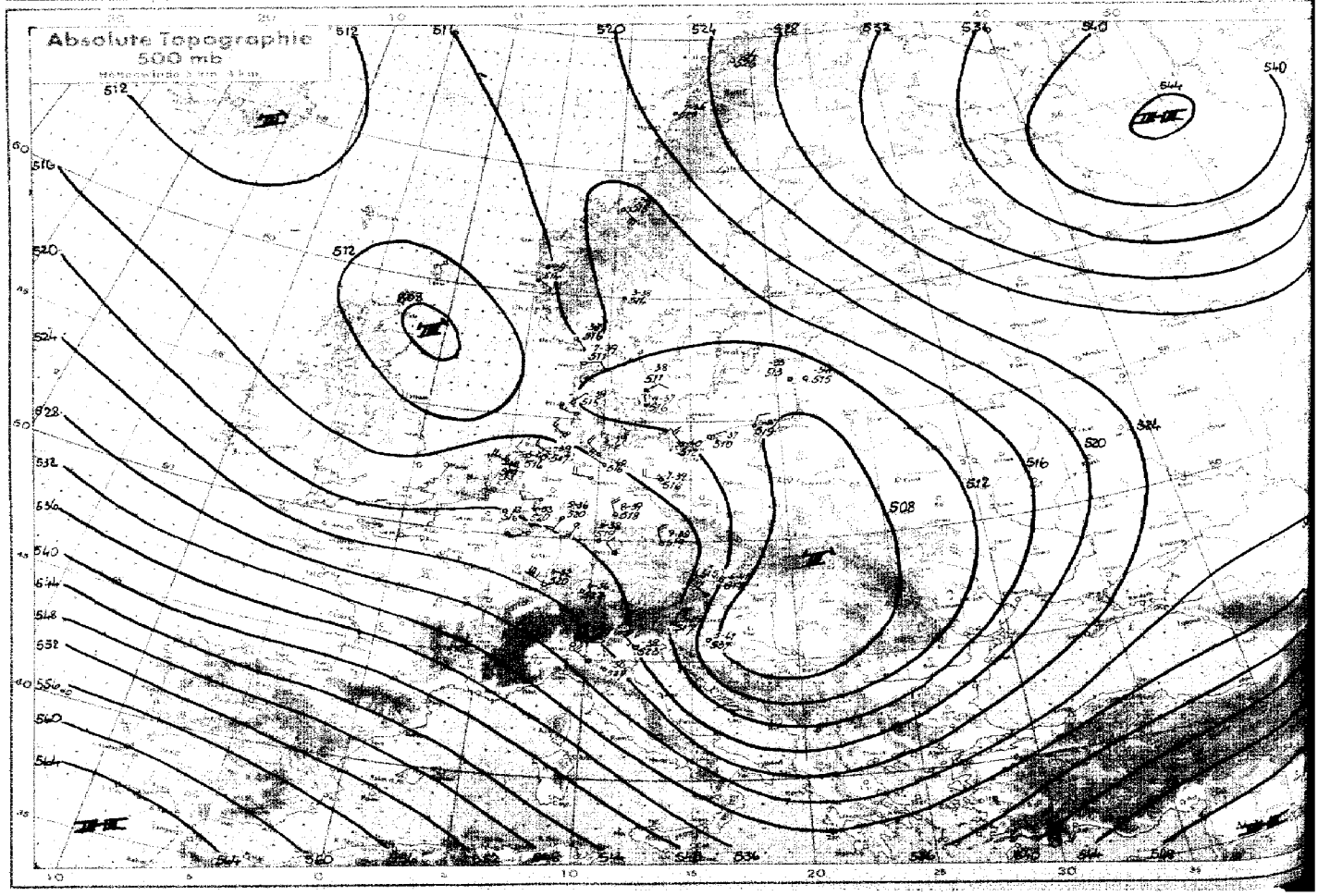

Karten vom Frühtermin

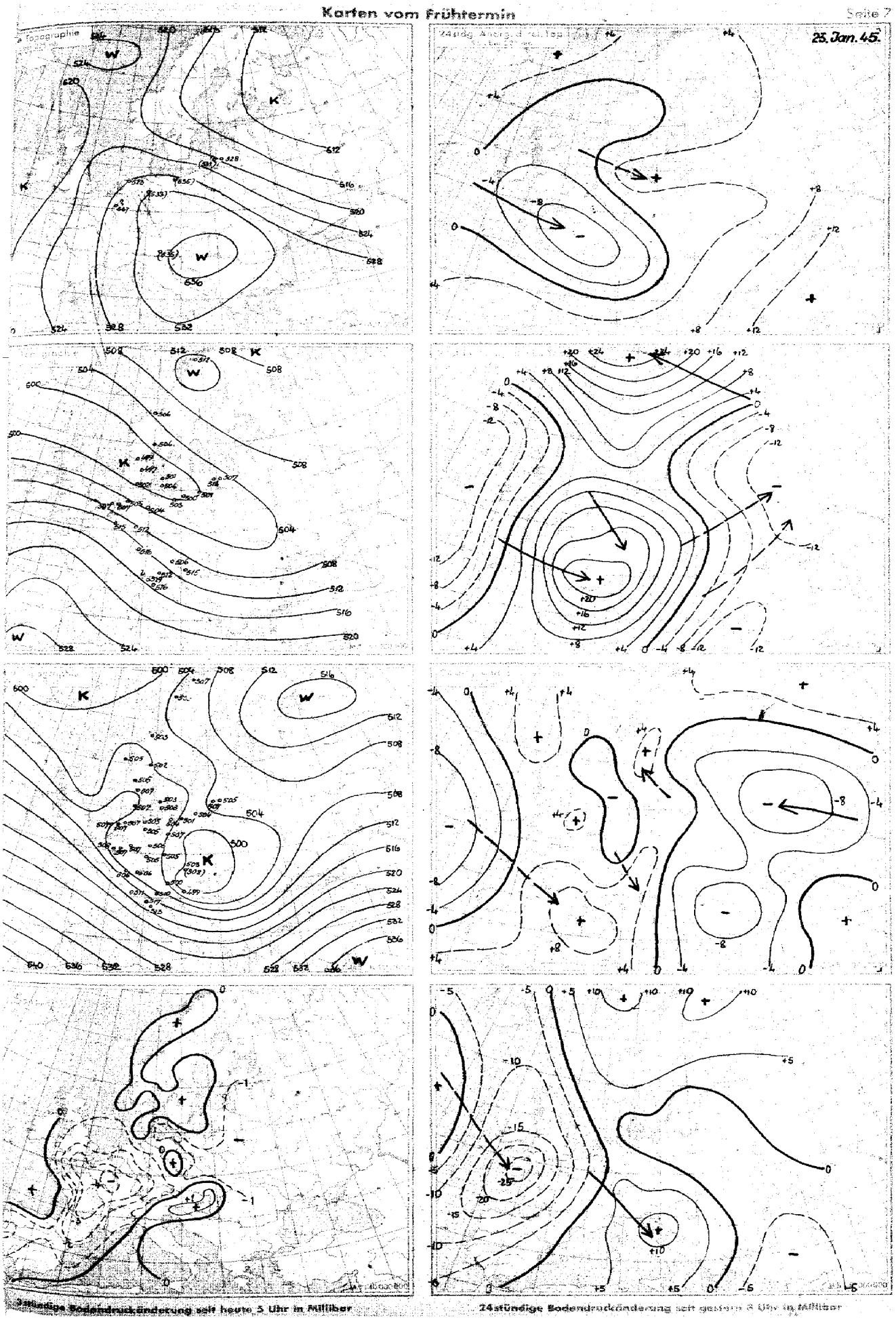

3stündige Bodendruckänderung seit heute 5 Uhr in Millibar

24stündige Bodendruckänderung seit gestern 8 Uhr in Millibar

Nr. 23

Höhen-Aufstiege

2. Teil

Dienstag den *23. Januar*

Vortag

gg = Datum
GGgg = Uhrzeit (D.G.Z.)

Oberer Teil: QQTT = Relative Feuchte in 10%, darunter Pseudopot. Temperatur in °C und wahre Temp. (°C) an den Hauptisobarenflächen.
Mittlerer Teil: HHH = Höhen der Hauptisobarenflächen in dyn. Dekametern. HH = Abstand zwischen 500 u. 1000, 225 u. 500, 96 u. 225, 41 u. 96 mb-Fläche.
Unterer Teil: PPTTU = Druck, Temperatur und Feuchte an den markanten Punkten.
Klammern zeigen an, daß der Wert durch Verlängerung der Zustandskurve ergänzt ist.

Ort	Tromsø	Bodö	Bergen	Kjeller	Hanstholm	Uttersberg	Leeuwarden	Helder	Emden	Unterlüß	Swinemünde	Nen	Gercaunn	Nürnberg	Stagen	Essen	Erfurt	Berlin	Litzmannstadt	Kopenhagen	Reichsfeld	Freiburg	Reichenbach	München	Wien	Klagenfurt	Budapest	Mailand	Venedig	Vicenza	Trapani	Wadd.
ggGG			22 17	22 16	22 17		22 18		22 16	22 15	22 16			22 17			22 17	22 17		22 17	22 17	22 17	22 17		22 17	22 16		22 17	22 16		22 15	22 16
QQTT 41			-		-		-		-	-	-			-			-	-		-	-	-	-		-	-		-	-		-	-
QQTT 96			-		-		-		-60	-	-			-			-	-		-	-	-	-		-	-49		-	-46		-	-
QQTT 225			-	-	-		-		-62	-63	-			-			-	-55		-60	-	-54	-53		-51	-50		-	-69		-	-
QQTT 300			-65	-59	-62		-61		-56	-65	-60			-58			-62	-59		-61	-	-55	-59		-52	-52		-	-59		-64	-64
QQTT 400			-52	-49	-51		-54		-45	-54	-53			-60			-52	-50		-51	-51	-53	-50		-52	-51		-51	-44		-44	-48
QQTT 500			-40	15-40	-37		14-39		12-37	-38	-44			13-38			15-39	15-37		13-39	-38	4-39	15-38		-45	-45		14-38	17-37		19-34	-35
QQTT 600			11-28	11-28	14-27		15-28		12-26	-22	8-33			12-28			12-24	13-27		11-29	7-28	10-29	12-28		-34	9-30		13-27	14-27		15-24	-20
QQTT 700			21-19	9-24	13-18		13-17		12-16	-17	5-22			11-18			12-19	10-19		11-19	11-19	8-21	11-20		-23	9-21		11-18	13-18		12-18	-18
QQTT 800			11-12	4-26	-12		9-11		9-10	-11	5-14			11-11			9-11	8-13		13-12	6-12	6-15	9-14		-16	8-15		10-10	-10		8-15	-15
QQTT 900			10-5	3-5	-5		10-5		12-2	-6	3-8			8-6			8-7	5-8		9-6	-7	6-7	8-7		-9	5-7		11-2	8-3		4-9	-12
QQ 950				2	2		11		12	-	5			9			6	4		7	-	0	8		-	-		10	8		2	-
QQTT Boden			-6-9	-4-8	4-2		8-1		6-4	8-4	8-6			7-6			4-7	-1-7		4-6	5-6	7-6	4-8		2-7	3-10		6-9	6-7		2-7	-9
HHH 41		5	-	-	-		-		(2070)	-	-			-			-	-		-	-	-	-		-	-		-	(1938)		-	
HHH 96			-	-	-		-		1545	(1546)	-			-			-	-		-	-	-	(1566)		-	1574		-	1579		-	-
HHH 225				-	(1014)		-		1022	1017	(1013)			-			(1015)	1021		1017	-	1025	1015		1015	1024		-	1028			(1019)
HHH 300			852	858	859		852		856	844	837			849			841	843		842	(840)	844	846		832	842		-	847		840	834
HHH 400			659	659	661		[illegible]		670	664	658			668			663	663		663	661	666	667		652	660		666	657		662	662
HHH 500			519	512	514		[illegible]		524	515	521			521			519	519		519	515	520	5??		508	514		520	519		512	5??
HHH 600			393	391	388		39?		396	39?	388			396			391	390		390	389	395	395		386	389		394	393		385	3??
HHH 700			278	277	277		2??		285	281	278			285			281	280		280	279	286	284		277	280		284	281		275	[illegible]
HHH 800			179	179	178		182		183	182	180			184			182	181		181	180	188	186		180	182		185	183		176	[illegible]
HHH 900			89	91	88		9?		93	92	9?			96			93	92		91	90	99	97		92	93		95	92		8?	88
HHH 1000			7.8	13.8	8		[illegible]		9?	10.6	10.?			14.4			12.1	11.2		9.7	8.9	12.4	15.9		11.0	11.9		12.1	10.0		6.6	9.8
HH 41 96			-		-		-		(5??)	-	-			-			-	-		-	-	-	-		-	-		-	(559)		-	-
HH 96 225			-		-		-		5?8	(529)	-			-			-	-		-	-	-	(541)		-	549		-	551		-	-
HH 225 500				-	(499)		-		5??	499	499			-			(498)	504		500	-	505	505		507	512		-	509			(500)
HH 500 1000			50?	50?	505		50?		5??	509	502			507			505	506		507	506	503	505		497	502		508	509		507	50?

PPTTU – Markante Punkte

Ort	Bergen	Kjeller	Hanstholm	Leeuwarden	Emden	Unterlüß	Swinemünde	Nürnberg	Erfurt	Berlin	Kopenhagen	Reichsfeld	Freiburg	Reichenbach	Wien	Klagenfurt	Mailand	Venedig	Trapani	Wadd.
1		-			-	41?11	-	-	-	-	-	-	-	-	-	-	-	-	-	-
2		-	-		-	12531	16591	-	-	-	-	-	-	-	-	-	-	-	-	-
3					-	14571	19541	-	-	-	-	-	-	-	34591	-		-	-	-
4		-			16591	17591	42501	-	-	-	-	-	-	-	37541	40991		-	-	-
5					24?11	30?2?	4?9?1	-	-	-	-	-	-	41501	43511	42991		-	50641	-
6		30591	25021		35??1	26651	72591	-	27641	-	-	-		45521	52931	57981		96?61	54828	24671
7		36571	36521		55931	37611	76646	-	35582	-	-	-		25541	67761	49501		12437	62749	32611
8		73498	38551	59671	40?11	63742	81?51	-	58200		-	34581	20561	15581	73777	27501		24571	68647	51811
9	15601	75739	22542	32606	85822	91591	94569	29591	72674	21561	-	40728	36561	53671	76691	53541	40591	55810	73676	64?1
10	77633	83629	44541	77652	16604	49551	98591	38531	78647	29601		73676	77707	77657	87411	64778	67705	67718	78639	77601
11	96531	96594	97544	48049	78028	37561	44531	19646	97588	96558	23601	85591	76689	85610	96561	93567	95005	84575	97579	95611
12	01557	19579	01570	01019	04009	43033	01591	96544	98559	01569	01517	01528	95544	95547	00548	95578	00505	01025	01559	01570

Höhenwinde

gg = Datum
GGgg = Uhrzeit (D.G.Z.)
Pi = Art der Messung C = Wolkenart Ep = Durchführung der Messung HgHg = Gipfelhöhe PiPi = Art der Messung
HpHp = Mittlere Höhe über NN
DpDp = Windrichtung (N = 36)
vp = Windgeschwindigkeit in Stufen für je 10

Ort	Bardufoss 219	Tromsø 028	Bodø 118	Bergen 022	Drontheim 012	Drontheim 012	Bergen 022	Bergen 022	Lista 030	Kristiansand 030	Leeuwarden	Blaavandshuk 184	Helsinge 219	Kopenhagen	Kopenhagen 181	Hanstholm 183	Hanstholm 183
ggGGgg	23 05		23 05	23 05	22 17	23 05	22 17	23 ??	23 05	22 17	23 06	23 05	23 05	23 05	22 17	22 17	23 05
Pi C Ep HgHg oder PiPi	44		44	77	11105	99	77	12164	99	70880	49	88	99	88	44	88	88
27 km																	
21																14.9/27 40	
16																13.0/28 40	
13												4.7/36 20	9.5/30 20			14.0/31 20	
11					10.1/17 90							4.7/30 30	8.5/33 40			9.5/27 20	
9				23 20	17 90	15 100	8.5/24 20					9.7/46 15	9.5/43 40			8.3/19 10	
7				23 10	17 40	15 90	24 20	6.3/15 40	45 40			10.5/29 40	6.5/34 10	6.5/32 05	8.8/01 10	17 20	07 20
5.3				15 20	18 20	14 00	22 10	12 10	14 10	45 10		4.5/30 50	05 10	35 05	35 30	16 30	09 20
4			15 50	09 10	17 20	14 40	18 10	07 10	13 20	14 10	31 20	5.0/37 20	06 10	34 10	36 30	16 30	11 20
3			15 40	09 30	17 20	14 30	10 10	07 10	09 05	14 10	31 20	5.3/05 10	07 05	29 10	34 10	16 20	2.3/11 20
2	4.8/16 20		13 30	08 10	18 30	15 30	18 10	09 10	09 20	15 20	29 20	4.0/06 10	13 20	26 10	23 10	16 20	07 20
1.3	16 20		14 30	-	19 40	16 30	15 05	19 10	09 30	14 40	29 30	3.2/07 20	13 20	18 10	27 10	14 30	07 20
0.8	15 40		14 20	19 10	21 40	16 30	19 05	15 10	07 40	07 50	30 20	4.4/36 20	14 40	17 10	19 30	13 30	07 40
0.3	13 10		16 10	20 00	21 30	15 30	13 10	19 05	06 40	05 40	30 20	0.0/36 30	15 30	12 10	17 20	12 20	09 40

Ort	Blaavandshuk 184	Blaavandshuk 184	Leeuwarden 010	Leeuwarden 010	Helder 291	Helder 291	Helsingør 514	Emden 154	Emden 154	Emden 154	Wunstorf 176	Unterlüß 181	Unterlüß 181	Wesendorf 186	Kastrup 285	[illegible]
ggGGgg	22 14	22 17	22 14	22 18	22 13	23 04	22 17	22 13	22 16	23 05	23 05	23 05			22 06	
Pi C Ep HgHg oder PiPi	8028	89204	26804	49	86288	44	77	76140	77	77	84280	77			22254	
27 km																
21																
16																
13								31 60	12.5/31 60			37 80				
11		10.1/29 30				7.5/30 110		31 70	31 50			30 70				
9	8.5/26 40	19 30				6.5/30 70	8.9/32 20	30 60	30 40	30 90	37 80	30 80				
7	23 20	20 20		28 30	6.5/24 30	5.5/29 40	35 30	29 40	29 40	30 60	29 50	30 50			5.2/34 10	
5.3	23 20	18 30		27 40	24 10	4.8/26 20	32 40	28 50	28 50	29 20	28 40	31 50			4.8/30 10	
4	22 30	24 40		29 40	26 20	19 40	07 30	28 50	29 50	25 20	29 30	29 50			27 20	
3	22 30	25 40		31 40	3.3/36 30	15 20	1.3/36 20	30 40	31 50	27 20	17 30	30 40			26 20	
2	24 30	2.3/25 30		32 40	36 20	16 30	20 10	30 40	32 50	26 20	27 20	29 40			25 10	
1.3	23 30	-	1.2/31 30	31 30	34 20	17 30	19 30	30 40	31 40	24 10	26 10	28 40			25 10	
0.8	22 30	4.0/26 40	30 20	29 40	31 30	18 10	19 30	30 40	30 40	-	25 30	27 40			24 10	
0.3	20 30	0.0/23 30	28 30	28 30	24 10	18 10	17 50	27 40	28 40	23 50	0.1/25 30	27 40			22 10	

Ort	[illegible] 505	Warnemünde 465	[illegible]	Bremen	[illegible]	[illegible] 467	Helgoland 465	Braunschweig 306	Posen 370	[illegible] 317	Gardelegen 339	Gardelegen 319	Windau	Libau 474	Gotenhafen 590	Gotenhafen 590
ggGGgg	23 06		22 15	23 11	22 16	23 05	22 10						22 10	22 15	22 16	23 04
Pi C Ep HgHg oder PiPi	86800		[illegible]	21504	89852	84938	86824						77	30108	70208	77
27 km																
21																
16					50.0/29 60											
13					31 50		12.5/29 80									
11				19.5/30 130	31 50	12.0/28 40	29 80									
9	30 70		33 90	29 90	29 40	31 50	30 80								12 60	8.4/07 10
7	31 50		33 50	28 50	27 40	30 50	29 40						10 60	12 40	11 50	05 30
5.3	30 50		35 30	29 00	27 80	29 60	31 50						10 40	13 50	04 20	02 20
4	30 60		33 40	33 10	28 50	30 50	30 50						09 30	12 30	35 10	34 30
3	29 50		31 40	31 10	28 50	30 70	29 40						09 40	08 10	35 40	34 40
2	29 50		28 50	24 40	34 50	30 70	31 50						08 40	03 40	36 40	30 40
1.3	28 30		28 50	29 50	30 50	28 80	31 40						07 50	03 50	35 50	32 00
0.8	0.5/16 30		27 20	24 30	29 60	28 80	0.5/26 40						06 40	05 40	35 50	32 50
0.3	2.5/23 40		29 00	24 40	29 50	29 30	0.0/25 40						06 30	05 40	34 40	33 00

Ort	Weiße Stephansdorf	50 N 07 E	Nürnberg 047	Nürnberg 047	51 N 06 E	37 N 20 E	Gleiwitz 360	Rosenborn 952	Bologna 593	Essen 439	Essen 439	Siegen 020	Siegen 020	Sorau 770	Erfurt 646	51 N 02 E	Agram 235
ggGGgg	22 17	23 11	23 05	22 17	23 10	23 10	23 05	23 05	23 09	22 17	23 07	22 17	23 05	22 17	23 11	23 04	23 0?
Pi C Ep HgHg oder PiPi	99	-	44	44	44	-	80754	87765	-	84446	84439	80280	88	86490	20294	77	44
27 km																	
21							14.7/30 130										
16							11.0/31 140										
13				13.5/30 90			14.0/32 140			14.0/32 90							
11				11.0/32 70			9.0/31 150			9.5/32 80	10.6/29 70						
9	12 20			8.0/31 10			9.4/31 90			8.3/32 40	30 120	8.5/37 40	6.5/37 60	8.3/38 40			
7	14 40	18 110		29 40	8.3/30 40	09 80	8.4/25 40		4.8/27 60	29 50	34 40	33 20	8.0/27 40	32 10	4.5/31 90	7.0/12 80	
5.3	09 30	21 60		30 05	4.3/29 60	07 60	30 30		5.0/28 40	28 30	27 30	30 30	30 40	34 20	26 40	5.5/12 10	01 10
4	07 40	21 50		00 00	3.8/29 20	08 40	19 30	31 50	3.0/27 30	30 30	19 30	32 10	18 80	34 10	25 20	4.8/11 50	01 50
3	06 20	26 10		26 40	22 20	08 30	-	30 40	2.3/25 10	31 20	18 30	-	31 10	34 30	27 40	10 40	01 40
2	36 20		24 30	28 30	20 30	07 40	-	30 30	1.6/22 10	34 10	18 30	30 40	27 20	35 20	25 40	10 40	35 40
1.3	35 40	19 30	22 30	18 50	19 30	07 30	4.6/22 30	29 50	16 20	28 40	34 30	34 40	32 50	29 10	25 40	10 30	01 30
0.8	0.7/33 10	16 10	29 30	26 30	16 30	09 30	-	16 50	16 20	-	-	28 10	32 50	29 10	26 40	10 90	36 [illegible]
0.3	0.2/33 05	12 10	20 20	0.2/35 40	16 30	21 30	[illegible]	27 30	20 00	24 40	17 40	[illegible]	[illegible]	[illegible]	[illegible]	10 30	[illegible]

...den ab 1.1.1940 bis auf
...ope verbreiteten Analyse
...vom 21.12.1939)

Wetterlage von heute morgen: *Dienstag, den 23. Januar 1945* Seite 3

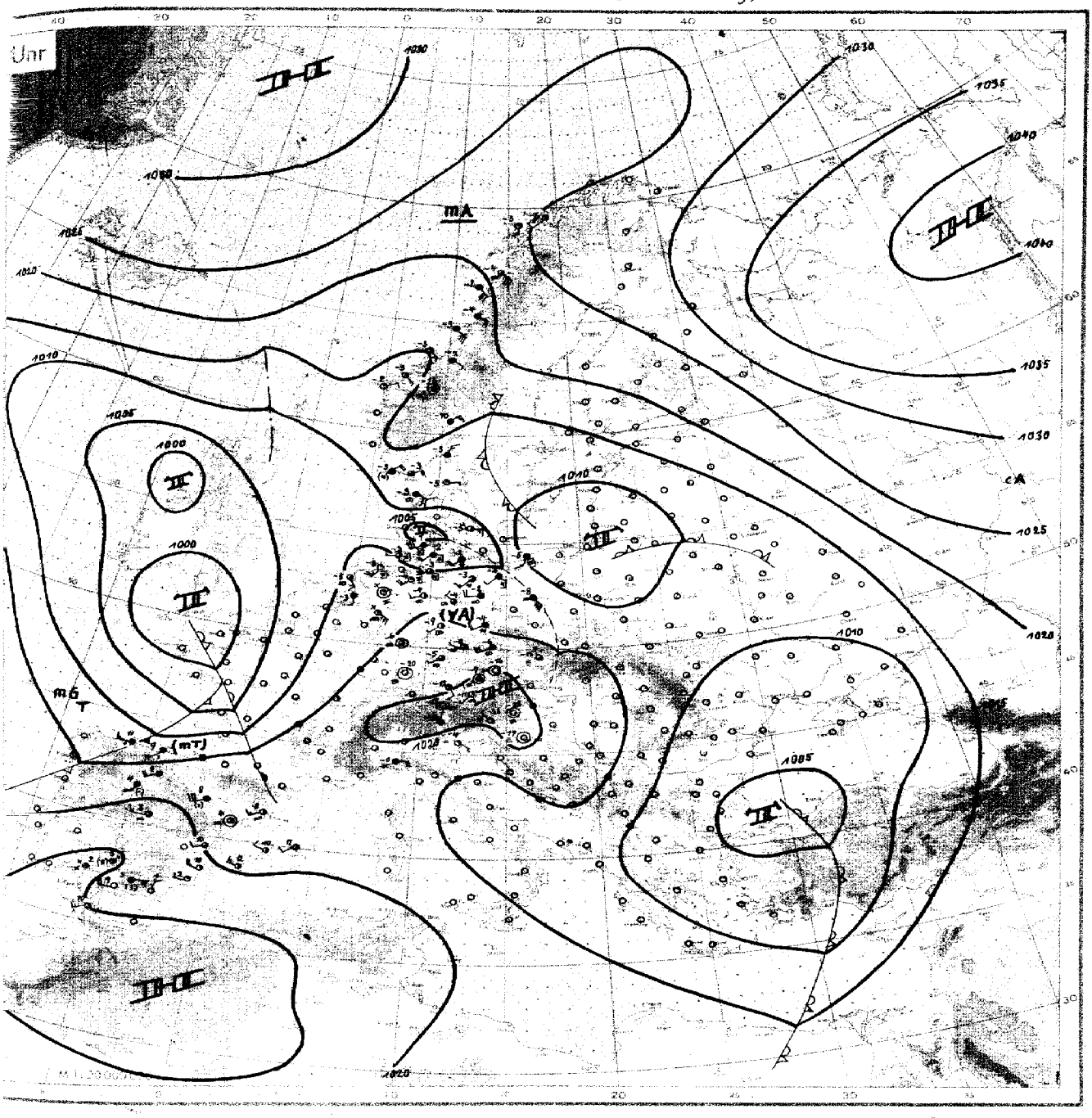

Wetterübersicht *Dienstag, den 23. Januar 1945.*

Bei einer gegen gestern nur geringen Ostverlagerung um etwa 200 km wird heute der Kaltluftblock über Mittel- und dem angrenzenden Osteuropa mit dem zu-rigen Höhentief im Westen, Süden und in schwächerem Maße auch im Osten von Frontalzone und einem starken Windfeld in der Höhe umgeben und erweist damit als der Angelpunkt der Bewegungen über großen Teilen Europas.

Ein zweites stabiles Element in der Wetterlage war der nun schon ...end des 5. Tages anhaltende Druckanstieg über dem größten Teil Nordeuropas. ...dliche Teil des Druckstiegsgebietes, der gestern über Mittel- und Westeuropa lag, ist dagegen Südosten weiter gewandert. Der nun von Westen nachfolgende Druckfall um 8 Uhr morgens bereits den größten Teil des Reiches erfaßt, er ist von Erwärmung in der Hochtropasphäre z. T. von 7° bis 10° begleitet und ...auf die Warmluft einer Teilzyklone über Nordwestfrankreich mit offe-Warmsektor und kräftigen Wettervorgängen an den Fronten hin. Das wahr-...lich frontenlose Hauptlief dürfte nördlich Irland liegen. Da die Fron-...ne nach Südosten in das Mittelmeer verläuft, dürfte auch die nordfranzö-...Zyklone unter Entfernung vom Hauptlief in dieser Richtung ziehen, Tei-...deutschlands erfassen, in der Hauptsache aber eine Belebung der ...nalen Tätigkeit im Mittelmeer bewirken, ohne daß über dem nördlichen ...teuropa in den nächsten 24 Stunden schon ein eingreifender Luft-...wechsel erfolgt. Die gegen den Nordosten und Süden des Reiches hohen Mor-...mperaturen im mittleren Norddeutschland hängen mit diesen Vorgängen ...sehr mittelbar zusammen. Da sich hier im Sinne der mit dem Druckfall einhergehenden Zunahme der zyklonalen Tendenz an einer Konvergenz Bewölkung, Schneefall und Bodenkonvergenz verstärkten, wurde die etwa 200 m mächtige Bodenkaltlufthaut weggeräumt, ohne daß bei der starken Bewölkung eine neue entstehen konnte.

Das ausgedehnte Druckfallgebiet über West- und Südwesteuropa läßt für diese Räume einen abschließenden Kaltluftvorstoß erwarten, der eine Hochdruckbrücke von Südwest- nach Nordosteuropa vorbereiten konnte.

Die abschwächende Frontalzone im Osten dürfte von der Krim über das Baltikum bis Nordskandinavien reichen und bewirkt durch ihre Teilstörungen die Schneefälle über Ostpreußen, sowie die Aufgleitbewölkung über Mittel- und Nordnorwegen, die z. T. von entsprechender Erwärmung in der Höhe begleitet ist.

gez. Siegel.

Zentrale Wetterdienstgruppe.

Dienstag, den 23. Januar

Ausland Bodenstationen: Küstenorte o	Höhe m	JJJ	Gestern 14 Uhr CC	wwVhN	DDFWN	PPPTT	UC app	Gestern 19 Uhr CC	wwVhN	DDFWN	PPPTT	UC app	RR
Ingöy o	4	005											
Tromsö o	102	008	04	04960	18343	18554	62302	04	01960	18403	20654	62306	00539
Bodö o	17	010	14	01872	08403	16852	68210	10	04872	08303	18153	68203	00518
Nordöyan o	37	014	04	01890	12603	14852	60306	04	01890	12603	13552	60306	00388
Drontheim o	64	017	04	05790	22404	12257	72404	00	00890	14200	14856	80305	00569
Krakenes o	41	021	14	02892	06214	09950	69305	04	01991	06211	11251	61105	00497
Utsira o	56	028	24	02962	10335	08756	73305	10	01990	12323	10151	63204	00394
Lister o	9	030						xx	039x8	05528	09552	5x000	00394
Färder o	9	036	5x	02847	32247	12354	8x342	5x	02847	03327	13554	8x302	00284
Aarhus o	47	180											
Kopenhagen o	1	181	10	05743	18324	12250	88901	50	01852	16303	12252	80000	00173
Skagen o	3	182	xx	72638	12178	09500	9x303	5x	23638	12278	10400	8x302	01260
Hanstholm o	46	183	5x	72538	14378	08752	0x403	5x	05538	12328	09152	0x302	–
Hammershus o	77	185	54	02855	26116	12400	80300						
Helder o	6	291	80	02546	24647	12303	83203	50	05654	24384	14003	80404	97364
De Bilt	12	293						50	15454	20225	–	–	–
Mailand	119	302	00	05590	20300	15504	60902	00	05590	24300	18252	50411	–
Genua o	2	305	00	00990	02200	12807	23301	00	00990	02200	15803	30309	–
Venedig o	10	312	07	05690	24204	12403	54201	00	05590	22120	14351	80709	–
S. Sebastián	258	350	87	03796	26588	24007	8x902	02	03742	16268	19505	9x908	02x12
Gijón	13	351	89	05764	02161	22410	06409	07	03790	20118	27612	76711	97271
Madrid	667	353	80	02752	61612	23540	60903	50	02755	28425	05108	60303	00101
Sevilla	7	354	10	01152	18142	29812	70940						
Almeria o	65	355	10	01951	18101	24644	70904	00	00890	20200	25043	70305	00280
Mahon	40	357	70	02854	28214	20208	80907	40	01851	28301	23612	45309	00x80
Barcelona o	42	358	50	02666	12126	20907	06804	40	03168	07228	22607	50307	00370
Valencia o	18	359	40	01862	24514	23413	68807	00	00890	24500	24310	68205	00980
La Coruña o	57	362	57	02855	54416	22913	60807	5x	03758	53628	20112	7x807	00281
Tetuan	85	028	70	02864	53514	27317	70909						
Funchal o	110	395											
Teneriffa o	37	400	50	02854	08214	27847	50903						
V. Cisneros	6	404	00	04xx0	29400	22017	40908						
Budapest	130	541											
Canea	63	737	26	14853	xxx53	11215	50743						
Bergstationen:	Höhe m	JJJ	CC	wwVhN	DDFWN	PPPTT	UC app	CC	wwVhN	DDFWN	PPPTT	UC app	RRTTE
Fanaraken	2072	024	04	01962	11102	74462	80204						
Svandals Flona	1065	026						00	00990	12400	82363	60302	00654

Ausland Bodenstationen: Küstenorte o	Höhe m	JJJ	Heute 2 Uhr CC	wwVhN	DDFWN	PPPTT	UC app	Heute 8 Uhr CC	wwVhN	DDFWN	PPPTT	UC app
Ingöy o	4	005										
Tromsö o	102	008						54	01962	20203	2X456	5X306
Bodö o	17	010	04	02890	10505	20253	66203	54	05873	43725	20154	56204
Nordöyan o	37	014						02	03890	12628	17353	6x402
Drontheim o	64	017	00	00890	14400	16455	40303	90	xx1xx	12403	16257	80802
Krakenes o	41	021	00	01990	06101	18053	X1300	10	01991	06201	18652	70300
Utsira o	56	028										
Lister o	9	030	xx	039x8	04328	11953	6x704	xx	167x8	04478	11353	7x501
Färder o	9	036						5x	03847	02328	13853	9x404
Aarhus o	47	180										
Kopenhagen o	1	181						50	05556	08326	09153	0x806
Skagen o	3	182						50	01732	08412	10455	70903
Hanstholm o	46	183						5x	05548	10428	10453	9x301
Hammershus o	77	185										
Helder o	6	291	50	01654	20424	16202	90703	54	05474	14325	10455	36609
De Bilt	12	293	00	41390	00000	15257	40805					
Mailand	119	302	00	05590	20200	20364	60101					
Genua o	2	305						8X	87748	08488	–	–
Venedig o	10	312	00	08390	30100	16553	80303	42	08462	10103	18254	20304
S. Sebastián	258	350										
Gijón	13	351						5x	62668	24368	12711	0x401
Madrid	667	353	80	02767	00017	08304	90407	80	04655	24345	24303	00702
Sevilla	7	354	06	01690	32112	-28609	70200	xx	481x9	0x019	27502	0x805
Almeria o	65	355	00	00890	02200	28508	70904	50	01852	02202	22707	80603
Mahon	40	357						77	02711	20214	17111	80611
Barcelona o	42	358						54	04762	22314	14008	79609
Valencia o	18	359						47	02754	22216	20210	70608
La Coruña o	57	362	6x	64548	20568	15912	8x802	6x	61648	32278	16111	0x400
Tetuan	85	028						50	01851	55312	25210	70401
Funchal o	110	395										
Teneriffa o	37	400						50	02854	02114	25116	6000x
V. Cisneros	6	404						00	048x0	37402	24112	72401
Budapest	130	541										
Canea	63	737										
Bergstationen:	Höhe m	JJJ	CC	wwVhN	DDFWN	PPPTT	UC app	CC	wwVhN	DDFWN	PPPTT	UC app
Fanaraken	2072	024										
Svandals Flona	1065	026						00	00990	26206	15959	00801

Wolkenzugmessungen

yy = Datum
GzGz = Uhrzeit (D.G.Z.)

HuHu = Höhe über NN
DpDp = Windrichtung (N = 36)
Vp = Windgeschwindigkeit in Stufen für ...

Ort															
yyGzGz															
HuHu															
DpDp vp															

Höhenwinde

yy = Datum
GzGz = Uhrzeit (D.G.Z.)

Pi = Art der Messung C = Wolkenart Ep = Durchführung der Messung HgHg = Gipfelhöhe PiPi = Art der Messung

HpHp = Mittlere Höhe über NN
DpDp = Windrichtung (N = 36)
Vp = Windgeschwindigkeit in Stufen für ...

Ort	Mark. Friedl'd. 258	Nast 266	Nast. 266	Swinemünde 455	Swinemünde 455	Brandenburg 425	Lindenberg 425	Berlin 440	Berlin 440	Schkeuditz 449	Stolp 459	Mockau 420	Nordhausen 636	Erfurt 646	Erfurt 646	Erfurt 646	Breslau 411	Gleiwitz 454	Posen 552	Posen 552	Litzmannstadt 557	Litzmannstadt 557	Krakau 561	Krakau 561	Rosenborn 752	Roßweiler 983	Roßweiler 983	Wiesbaden 367	München 414	Ras-Sach. 744	Freiburg 580	Freiburg 580
yyGzGz			23 04	22 44	23 05	22 12	23 46	22 47	23 45	22 14		23 05		22 11	22 49	23 05														23 05	22 47	23 04
Pi C Ep HgHg oder PiPi			44	88	80715	73440	40110	49	90230	24465		81200		20854	77	44														80693	99	99
HpHp DpDp vp 27 km																																
21 ..																																
16 ..				14.3 30 20																												
13 ..				13.5 30 20																												
11 ..				4.5 34 10				10.5 33 20	30 30			10.5 34 80																				
9 ..				8.3 32 20	8.8 33 20			35 40	30 50	6.2 34 05		34 80			7.5 01 70															8.7 32 100	32 90	
7 ..			13 40	34 40	33 20			35 40	34 50	5.0 35 20		34 60			36 70	35 30														34 70	33 40	6.3 30 40
5.3 ..			07 10	32 30	32 30	43 10		33 20	28 40	35 20		34 60			36 80	35 40														29 30	35 20	4.8 30 50
4 ..			32 30	30 20	32 30	11 10		32 20	34 50	35 20		32 40		36 40	34 50	33 20														29 20	34 20	4.3 25 40
3 ..			34 30	29 40	31 40	00 00	34 60	30 20	32 50	35 20		32 30		01 40	33 30	34 20														31 30	34 30	2.8 26 40
2 ..			34 20	27 20	34 30	00 00	30 50	28 20	34 50	32 10		32 30		36 10	32 50	29 30														29 30	30 40	20 20
1.3 ..			32 20	27 10	30 40	30 10	30 50	27 20	34 30	27 05		30 20		31 05	33 30	28 20														27 30	26 40	20 10
0.8 ..			32 20	27 10	25 10	29 20	29 50	26 20	30 20	25 10		29 30		29 05	34 30	24 30														26 30	22 30	20 05
0.3 ..			26 20	27 10	25 10	28 20	29 40	26 20	29 20	25 05		0.4 28 40		18 20	27 10	30 10														0.4 26 21	0.6 22 20	0.4 00 00

Ort	Feuchtwangen 518	Kaufb.berg 760	Herzogenaurach 724	Memmingen 775	Pähking 864	Ainring 886	Wien 504	Wien 501	Klagenfurt 502	Klagenfurt 502	Pilsen 666	Pilsen 666	Prag 669	Brünn 675	Preßburg 680	Zipser-Neudf. 886	Brüx 618	Parma 304	Wiener Neust. 830	Semmering 823	Mailand 302	Mailand 302	Bolzano 309	Venedig 312	Venedig 312	Bologna 793	Rochefort 204	Perpignan 829	Perpignan 829	50N 07E	58N 09E	57N 22E
yyGzGz	22 49	23 05	23 27				22 47		22 47	23 05	22 47	23 05			22 49			23 05	23 08	23 05	22 47	23 05	23 08	22 46	23 05	22 09	22 41	22 14	23 05	23 08	22 27	22 42
Pi C Ep HgHg oder PiPi	86442	84220	25576				28		44	–	86280	88			21274			–	26219	86638	44	77	22576	44	77	–	26245	81182	81400	–	–	–
HpHp DpDp vp 27 km																																
21 ..																																
16 ..																																
13 ..																				32 70												
11 ..	29 20	32 10													6.9 24 20			6.2 32 130		34 60					33 70						8.2 32 140	
9 ..	01 20	32 10					7.8 36 40			35 70		8.3 33 40			6.4 16 20			3.8 34 100		34 50	8.5 33 100				33 70			8.4 10 10	8.0 14 10	9.5 32 150	9.0 30 140	14 40
7 ..	36 40	32 40	7.1 36 10				35 20		34 70	7.1 34 40	02 40	33 40			5.5 24 10			5.0 34 50		34 50	35 70	6.5 33 70			33 40			00 06	24 20	5.8 30 100	5.6 29 30	13 40
5.3 ..	36 30	02 20	32 10				36 10		35 70	02 40	36 40	34 50			4.7 17 40			4.3 28 30		34 44	33 40	5.5 01 110		36 70	32 40			00 10	04 30	6.3 27 80	4.6 26 30	13 50
4 ..	01 40	35 20	27 10				35 30		35 40	03 40	35 40	34 40			18 20			3.3 28 20		32 50	33 50	31 40		35 60	33 27	35 70		00 00	04 40	24 40	23 20	12 30
3 ..	05 20	32 20	34 05				35 30		35 20	02 40	35 30	33 30			26 10			3.3 26 10		34 40	34 50	31 30		33 50	35 20	35 20		00 06	23 30	24 50	20 30	10 30
2 ..	2.2 12 10	27 20	29 10				35 40		33 20	33 30	34 20	34 30			33 10			1.8 27 10		32 40	35 50	32 20	2.2 11 20	32 30	35 10	36 60	1.8 28 10	00 00	27 20	24 20	24 21	14 40
1.3 ..	29 10	23 10	28 40				35 50		25 20	32 35	34 10	29 30			34 20			34 10	0.8 30 30	30 40	33 40	33 10	1.2 07 10	29 10	34 10	32 20	25 10	00 00	10 05	24 50	22 20	07 20
0.8 ..	30 05	20 05	32 10				36 30		00 00	C	27 10	28 30			32 30			27 10	0.8 30 10	29 30	33 40	34 10	03 20	25 10	33 05	36 20	25 05	16 10	19 05	24 50	–	10 20
0.3 ..	01 00	0.6 00 00	09 05				36 10		0.6 00 00	0.5 C	24 05	27 10			30 20			25 20	00 00	28 30	29 30	–	0.4 36 30	26 20	34 05	30 20	0.4 15 05	16 10	1.2 14 20	24 40	0.3 13 20	10 30

Täglicher Wetterbericht

des Deutschen Reichswetterdienstes
Herausgegeben von der Deutschen Seewarte
Verlagsort Hamburg

…gang: 10 Nr. 24

Mittwoch, den 24. Januar 1945

Erläuterung: Die Beobachtungen sind sämtlich in der Form der 1935 in Warschau beschlossenen Einheitsschlüssel wiedergegeben. Kurze Erläuterungen zu den einzelnen Ziffern werden zu Beginn jedes Vierteljahres beigegeben. Ausführlich finden sie sich in „Anweisung zur Verzifferung von Wettermeldungen", herausgegeben vom Reichsluftfahrtministerium. Alle Zeitangaben in DGZ.

…tschland			Gestern 14 Uhr					Gestern 19 Uhr					
Stationen	Höhe m	JJJ	CC	wwVhN	DDFWN	PPPTT	UCapp	CC	wwVhN	DDFWN	PPPTT	UCapp	RR TT/SVs E
…rg-Fu	18	403	50	05655	22525	09052	70706	5X	05566	22226	07802	8X704	00514
…urg/Fgh.	41	400	6X	23528	32478	XXX54	9X306						
	28	460	5X	06438	22478	06751	9X701	5X	73438	02378	06951	9X300	02518
…münde o	1	406	5X	05755	48698	07752	8X805	5X	05448	20478	05752	8X803	43548
… o	1	464	5X	47228	20378	07851	8X804	5X	72428	48298	06753	8X804	49149
…rland	16	461	5X	01748	22329	08350	9X202	5X	05658	04328	08252	84203	97004
…and o	50	465	5X	23608	22478	01050	9X702	5X	23645	06378	08000	93204	97264
…t o	6	401	00	05690	18425	09353	96809	00	05490	10142	47953	81602	00198
…n	4	442	00	05790	48203	10252	75809	14	05590	00003	08155	45802	00518
…orn	22	402	00	25590	48226	-	-	00	04590	08123	04705	84806	00548
…ac	178	187	00	02890	42305	-	-	00	03240	42338	-	-	-
…wer	51	421	00	03790	46304	40551	43780	00	08490	20024	01059	86806	00518
…burg	45	408	00	00640	18200	11152	60810	00	05590	46100	09258	80806	00525
	123	437											
	48	436	07	02790	14325	08453	8X914	5X	05677	44427	05059	7X706	00511
…n	202	407											
	265	049	5X	05666	20426	07354	8X819	5X	23758	00028	03753	9X840	-
	289	351						00	08590	08438	08856	57704	00238
…urt/M.	111	412	07	05790	06247	40152	93245	05	05790	08127	06053	8X105	00529
…ücken	189	441	57	02855	18227	08252	3X612						
…erg	315	426						5X	05777	40237	09055	8X911	00508
…bad	538	516											
…urg	151	219						5X	74458	00078	XXX56	9X708	-
…gen	427	443	57	05664	42267	08652	9X812	5X	74468	42178	05355	9X811	01549
…chshf.	400	444	5X	03778	24428	10957	7X918	5X	74458	02178	08557	9X404	23564
…en	528	414	04	02895	42327	11256	86820	52	52658	48328	07855	8X810	97549
…ück	573	507	01	05798	08248	15458	6X916	07	02990	57625	09753	4X704	00XX9
…münde o	3	455	5X	23558	20278	08652	0X807	5X	08448	00078	07954	0X800	02198
	1	404	5X	92645	18478	09652	8X906	50	05666	20416	08853	80602	98518
	70	450	50	44741	22411	08853	83900	5X	02267	46347	08256	9X604	97528
	48	440	00	05690	24220	10851	70809	00	08490	48200	09357	80805	00518
…uditz	131	449	50	04754	20414	13052	60614	00	05590	00027	09756	87805	00528
	320	646	00	05790	00023	12352	62812	00	05790	46127	09357	88810	00598
…n	230	410	00	05690	24410	12452	60708	00	05690	40105	09955	76709	97548
	449	458	54	04753	18424	-	-	00	05490	46108	-	-	-
	363	669	00	05796	20220	13251	50710	00	05490	42228	01656	87707	00518
…is	408	670	00	00790	16200	13151	60945	07	05690	42408	10956	77608	00508
	263	676	5X	08358	40478	16460	9X707	65	08457	42227	15058	8X603	97578
	302	865						52	05663	00025	10957	87805	00089
…rg	434	508	00	02890	42226	11752	56822	52	05686	42428	08956	5X709	00539
	157	501	00	05690	08200	16152	60808						
	334	505	04	08390	43401	17657	91806						
…furt	449	502	00	05490	00006	19261	66924						
…walde o	7	429	5X	43368	20338	09055	9X804						
	15	405											
…sberg	20	422	5X	73458	40478	06658	8X404	01	74297	06277	06658	8X202	02588
… o	3	447	5X	74448	04478	06359	9X704						
	47	551	5X	08438	24428	XXX57	9X805						
	99	552						5X	05558	20428	09954	9X701	45529
…rg/Schl	148	420											
…u	117	411	5X	78658	24578	41852	7X804	50	05653	20273	11856	80502	95523
…z	255	454											
…hau	107	556											
…tok	135	555											
…nnstadt	176	557											
	203	559											
…u	216	561											
…rg	330	571											

…tschland			Heute 2 Uhr					Heute 8 Uhr					
Stationen	Höhe m	JJJ	CC	wwVhN	DDFWN	PPPTT	UCapp	CC	wwVhN	DDFWN	PPPTT	UCapp	RR TT/SVs E
…rg-Fu	18	403	5X	08338	26428	05452	9X705	5X	08438	02358	06153	9X202	00534
…urg/Fgh.	41	400						XX	47404	02169	XXX52	00340	00647
	28	460	5X	05648	02328	06953	8X300	5X	25764	02X35	05654	9X701	03558
…münde o	1	406	5X	05458	20428	05554	9X805	5X	08428	44328	05454	9X304	02148
… o	1	464	5X	05548	44228	06353	9X300	5X	05538	40278	06555	8X302	97457
…rland	16	461	00	03810	28447	08255	02704	07	05690	04317	08355	8X102	00568
…and o	50	465	5X	05538	06428	07252	9X704						
…t o	6	401	5X	05448	08235	07553	9X309	5X	72438	06X78	07051	9X402	-
…n	4	442	50	08264	06495	05518	40707	XX	48104	40449	05455	0X801	00628
…orn	22	402	00	02590	26424	04758	37805	00	04590	04227	05588	47304	00608
…ac	178	187						5X	05568	06128	-	-	-
…wer	51	421	00	08490	06128	01802	87607	07	08490	02028	05164	0X601	00648
…burg	45	408	00	05590	02024	08563	86707	04	05496	20206	05063	8X804	00638
	123	437						5X	05460	26228	04050	00575	-
	48	436	02	03790	48325	04057	8X605	02	73690	04278	04755	4X209	93569
…n	202	407											
	265	049	XX	07490	22474	09559	4X802						
	289	351	00	05690	08128	07757	97747	5X	23656	08428	03458	9X601	97608
…urt/M.	111	412						5X	23348	20075	03054	9X407	03559
…ücken	189	441	5X	73338	10175	02254	0X607	5X	25426	48478	04352	4X222	09XX2
…erg	315	426	02	72558	20478	05255	8X904	02	44340	26178	02653	4X501	99568
…bad	538	516											
…urg	151	219	5X	07458	18278	XXX52	9X303	5X	05658	48368	XXX01	7X317	-
…gen	427	443	5X	03546	42278	00752	1X806	5X	03745	75648	03401	4X309	08559
…chshf.	400	444	5X	05658	20078	04154	8X503	5X	02857	20327	05403	7X210	30579
…en	528	414	5X	72438	44378	04152	0X707	5X	05757	20427	04401	7X305	04559
…ück	573	507	50	04877	57624	06751	40705	50	02884	59525	07453	52472	00549
…münde o	3	455						00	08390	44X00	07161	80801	05138
	1	404						00	05400	00000	08062	02000	70624
	70	450	00	05590	40440	07060	00803	00	05490	42202	06563	04602	00638
	48	440	00	08390	40400	07760	00803	04	08392	10023	06360	01703	00628
…uditz	131	449	20	45290	40298	00059	87809	54	05464	40498	03558	8X705	00608
	320	646	00	05490	05228	05356	07840	5X	28352	04228	03458	0X607	00618
…n	230	410	00	05690	40428	00657	87709	00	05690	42224	03958	86704	00588
	449	458	50	05463	48228	05757	87707						
	363	669	07	08390	42428	01660	9X608	5X	42468	42238	07460	80701	-
…is	408	670	07	05690	44325	01164	8X709	5X	05658	46438	06459	5X707	96648
	263	676	00	47340	00000	12252	0X809						
	302	865						5X	44558	02078	06454	8X605	03589
…rg	434	508	5X	05778	44478	04251	8X707	52	03845	04378	05651	7X202	93569
	157	501	00	05590	32420	10060	80806	07	08390	00008	10264	8X402	00619
	334	505	00	45390	00020	10855	2X710	07	08390	00028	10164	9X604	00699
…furt	449	502	00	45390	00020	13964	96802	07	08390	00028	12764	9X402	00659
…walde o	7	429						5X	05468	00028	06751	9X802	00045
	15	405	50	05565	20228	07054	70402	5X	05464	48276	08655	9X406	37578
…sberg	20	422						5X	47438	44278	09257	8X208	01610
… o	3	447						00	05590	12400	096XX	0X304	47427
	47	551						00	08490	43430	XXX64	80405	-
	99	552											
…rg/Schl	148	420	00	05690	48200	09465	80805						
…u	117	411	00	05690	20000	09964	80808	00	05590	40203	08861	85603	00628
…z	255	454											
…hau	107	556											
…tok	135	555											
…nnstadt	176	557											
	203	559											
…u	216	561											
…rg	330	571											

Stationen	Höhe m	JJJ	CC	wwVhN	DDFWN	PPPTT	UCapp	CC	wwVhN	DDFWN	PPPTT	UCapp	RRTTE
…lick	3106	503						XX	76109	57829	75472	8X803	20739
…itze	2962	416											
…kogel	2397	506	00	43990	53604	47468	95709						
…ekoppe	1602	428	5X	99307	28647	23762	9X801	00	04790	20402	22962	98601	01669
…ogel	1577	862	00	04990	20413	27868	41809	00	03790	20428	25368	47602	XX599
…rg/Sch.	1493	427	XX	77409	46729	33361	0X820	XX	77409	53979	33456	0X704	07569
…al	1446	511	00	04890	23303	46961	56704						
…r	1214	519						04	03895	46938	64460	87883	00579
…lberg	1213	419	00	00990	28400	67054	00840	00	05790	44528	64061	96807	00538
…grinde	1166	561	57	02855	40327	90361	9X812	XX	77409	20379	07457	0X803	01569
…n	1141	418	00	04890	29442	75359	84707	00	02890	44425	-	-	-
…rkuppe	923	423	50	05626	22448	99758	97844	47	41546	22345	95360	80512	00579
…erg	915	445	5X	44847	51649	96859	0X709	00	02890	46445	93660	97610	00569
… Asten	840	417	5X	02846	49326	06459	9X811						
…rg/Ts.	801	424	50	05722	44546	12958	8X815	5X	05457	42527	08260	8X840	00559
	673	397											

Stationen	Höhe m	JJJ	CC	wwVhN	DDFWN	PPPTT	UCapp	CC	wwVhN	DDFWN	PPPTT	UCapp	RRTTE
…lick	3106	503	XX	49209	22549	75570	8X902	07	02940	24645	76467	80303	-
…itze	2962	416	XX	46109	24579	87964	0X803	XX	77009	38479	88866	0X303	04669
…kogel	2397	506	XX	46009	54844	42768	0X404	XX	49009	20649	7X764	0X402	00699
…ekoppe	1602	428	00	04790	48525	49504	86811	07	04890	49926	46864	06609	00659
…ogel	1577	862						5X	77203	24799	23456	8X300	09599
…rg/Sch.	1493	427	XX	77009	55079	29754	1X703	XX	77209	57979	33457	0X343	09579
…al	1446	511	07	02830	22406	43060	6X803	94	02844	28527	46957	77300	00679
…r	1214	519	72	15778	46528	60458	9X807	XX	77209	48589	59958	9X501	44619
…lberg	1213	419	00	05640	44428	60364	96808	XX	77409	54779	669XX	0X308	-
…grinde	1166	561	XX	77409	46579	65453	0X803	XX	77009	42499	58063	4X606	75699
…n	1141	418	00	02890	44529	69363	97809						
…rkuppe	923	423	50	05538	46328	94560	80809	XX	77009	16499	89970	2X605	47649
…erg	915	445	57	05754	46518	89760	9X608	XX	77309	46249	88358	0X603	07649
… Asten	840	417	50	05744	08435	99160	92840	XX	72428	06378	98460	02401	04639
…rg/Ts.	801	424											
	673	397	XX	77099	48577	45350	9X807						

Berichtigungen

…trag v. Dienstag d. 23 Januar 1945 05 Uhr

…a. 73780 05855 23398 40706 40646

Sämtliche Karten des „Tä
weiteres nach der von der
gezeichnet (Erlaß RLM

Wetterlage von gestern: Dienstag 23. Jan. 1945

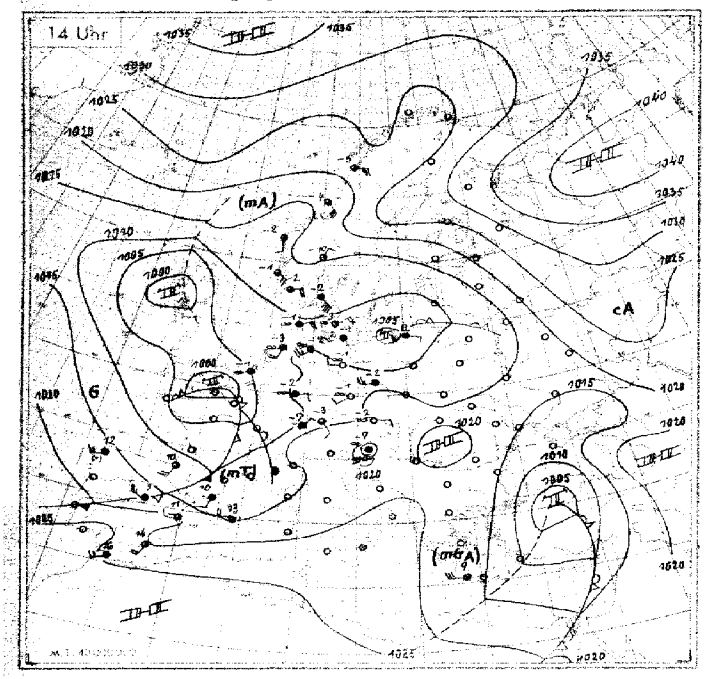

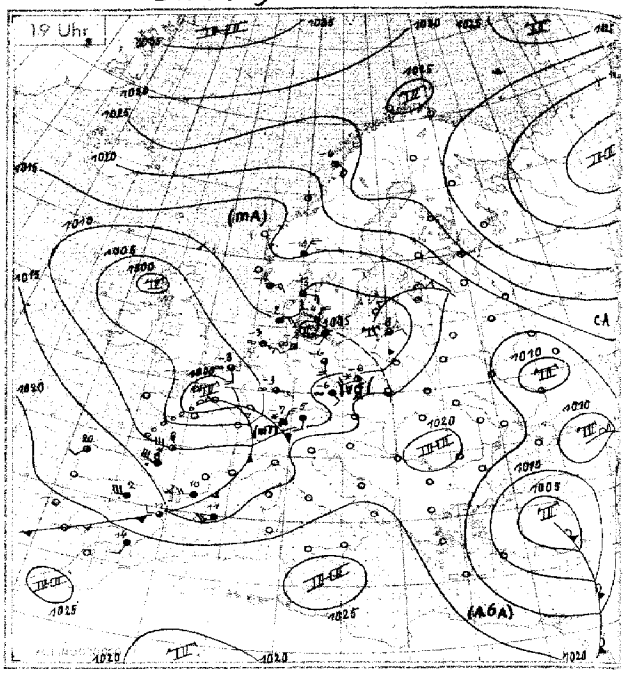

Wetterlage von heute nacht: Mittwoch, 24 Januar 1945.

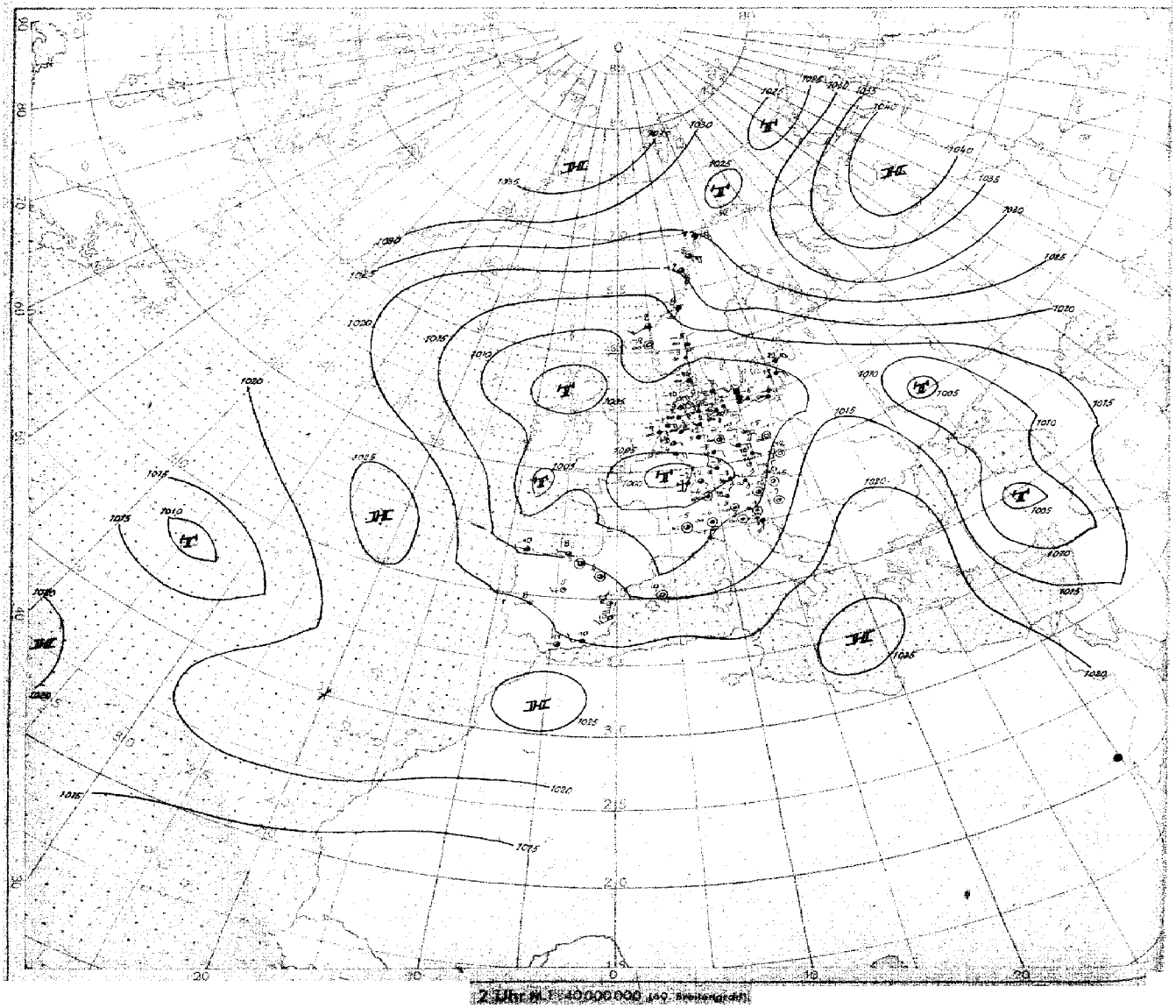

2 Uhr M. 1:40000000 (49 Breitengrade)

24

Höhen-Aufstiege

1. Teil

Mittwoch, den *24. Januar* 1945

Seite 5

heute

Schlüssel: Kenngruppe: I I I G G HeHeEaTiTe / Q₁Q₂Q₃Q₄Ea a₁s₁s₂ G G / Q L L L L y y 9 G G — Ha₁Ha₂Ha₃Hr₁Hr₂ Hr₃Hr₄Hr₅Hr₆z₀

Hauptisobarenflächen: HaHaTaTaUa HaHaTaTaUa HaHaTaTaUa … HaHaTaTaUa HaHaTaTaUa HaHaTaTaUa HHTTU

Markante Punkte: PPTTU PPTTU

Pseudopot. Temperatur: 9Q₁Q₂Q₃Q₄ Q₁Q₂Q₃Q₄Q₁ Q₁Q₂Q₃Q₄Q₁ III P P

Datum / Uhrzeit (D.G.Z.)

Ort (Kennziffer, Höhe)	Bardufoss 759	Bodo 010 5 m	Drontheim 057 53 m	Bergen 022 35 m	Kristiansand 007 21 m	Kjeller 061 188 m	Hanstholm 183 29 m	Blaavandhuk 184 15 m	Leeuwarden 010 2 m	Helder 291 52 m	Emden 154 2 m	Helgoland 465 42 m	Unter-Hiß 181 94 m	Swinemünde 455 10 m	Nest 268 2 m	Gotenhafen 550 36 m	Gerdauen 319 63 m	Windau 473	Roesfeld 061	Nürburg 041 620 m	Siegen 021	Erfurt 646 313 m	Berlin 440 57 m	Litzmannstadt 557 370 m	Krakau 511 214 m	Neiße-Stephansdorf 974		Freiburg 580	Reichbach 695	München 414 526 m	Pilsen 666 334 m	Wien 501 157 m	Klagenfurt 102 444 m	Agram
G G	24 05	24 05	24 05	24 05	24 06	24 06	24 05	24 06	24 06		24 05	24 10	24 06	24 05	24 06	24 06		24 06	24 06	24 05	24 06	24 05	24 05			24 05		24 06	24 05		24 10	24 05	24 05	24 05
41	-	-	-	-	-	-	-	-	-		-	-	-	-	-	-		-	-	-	-	-	-			-		-	-		-	-	-	-
96	-	-	-	-	-	-57	-	-	-		-54	-47	-	-	-	-50		-	-	-	-	-	-55			-60		-	-		-	-	-	-
225	-	-	-63	-	-	-57	-58	-55	-		-55	-57	-55	-52	-53	-52		-53	-57	-	-54	-57	-56			-53		-	-56		-54	-	-55	-
300	-59	-61	-61	-	-62	-60	-61	-58	-53		-54	-53	-53	-52	-56	-57		-54	-55	-57	-53	-55	-55			-55		-	-54		-53	-57	-56	-
400	7-46	-47	-45	-52	-60	-47	-50	-51	6-47		-48	-48	-46	-46	-48	-49		-41	-45	-39	-43	-44	-41			-43		-36	-41		-42	-42	-41	-41
500	19^{8}-34	17^{6}-35	-35	-39	-37	19^{7}-34	-38	13^{9}-39	11^{5}-35		-30	-38	-34	-37	15^{5}-37	16-37		-38	18^{6}-35	24^{5}-30	22^{3}-32	22^{3}-38	18^{5}-35			19-34		25^{7}-29	24^{6}-30		21^{6}-33	-33	-30	25^{8}-30
600	15^{7}-25	16^{8}-25	11^{2}-27	10^{2}-29	13-25	14^{7}-26	13-27	12-28	16^{5}-27		12^{2}-27	12-27	14-27	10-28	13^{5}-28	13-29		11-30	15^{7}-25	22^{5}-20	21^{7}-21	20^{6}-22	12^{5}-27			12^{4}-27		23^{7}-20	24^{6}-20		23^{7}-20	-21	23^{7}-20	24^{8}-19
700	12^{7}-18	11^{8}-19	-21	18^{2}-21	-20	7^{8}-22	9-21	13^{0}-18	10^{7}-19		10^{3}-18	10^{3}-19	9-20	8-20	9^{7}-20	9-23		8-23	9^{6}-20	22^{7}-11	18^{9}-17	18^{6}-14	12^{6}-18			12^{4}-17		20^{0}-13	20^{0}-14		20^{8}-13	-14	20^{7}-12	21^{8}-10
800	11^{9}-11	15^{8}-15	2^{8}-18	15^{3}-14	15^{8}-16	4^{7}-16	4^{9}-17	7^{9}-14	7^{0}-14		7-15	5-14	7^{2}-12	6-13	7^{8}-14	8-14		5-17	8^{5}-12	18^{6}-8	11^{9}-11	12^{9}-11	10^{7}-11			11^{6}-10		15^{0}-6	20^{9}-6		15^{8}-9	-8	13^{8}-9	17^{0}-8
900	6^{7}-7	8^{7}-9	0^{7}-11	2^{5}-9	-10	0^{9}-12	8-9	1^{0}-11	8^{0}-6		-7	2-11	-8	-8	5^{7}-8	-9		14	5^{7}-8	5^{0}-9	5^{0}-9	7^{8}-7	7^{4}-6			1^{8}-11		19^{9}-0	18^{0}-1		9^{9}-8	-7	8^{7}-5	12^{8}-3
950	3	0	-1	-1	-	0	5	2	9		-	2	-	-	5	5		-	5	5	3	3	2			-8		-	-		2	-	-	2
Boden	-2-8	-7-12	-3-9	-2-11	1-7	-1-9	1-6	-1-8	0-9		2-6	3-8	10-17	-5-10	-11-18	3-7		-7-12	-0-7	5-6	1-8	0-10	-10-15			-14-18		16-1	16-1		-1-9	-4-12	-1-13	0-8
41	-	-	-	-	-	-	-	-	-		-	-	-	-	-	-		-	-	-	-	-	-			-		-	-		-	-	-	-
96	-	-	-	-	-	1548	-	-	-		1556	1557	(1562)	(1560)	-	1561		-	-	-	-	-	1562			1567		-	(1575)		-	-	-	-
225	-	(1026)	1014	-	-	1020	1012	1013	(1022)		1023	1020	1024	1023	1018	1018		1015	1021	-	1030	1029	1024			1024		-	1088		1035	(1031)	1040	-
300	861	853	842	(828)	841	843	836	834	844		842	838	843	842	838	857		834	844	863	850	850	845			844		(865)	859		854	855	862	-
400	680	672	662	650	662	663	657	656	659		660	656	659	659	656	657		652	660	668	665	666	662			659		677	673		668	671	677	679
500	531	524	514	504	514	514	510	509	510		512	508	510	510	509	509		506	510	516	514	514	512			512		523	521		517	520	524	527
600	404	394	388	379	388	387	384	383	384		385	382	383	384	383	383		381	383	386	385	386	385			386		393	391		388	391	394	397
700	292	285	277	270	277	277	274	273	273		274	271	272	274	273	273		272	272	273	272	273	274			274		279	277		275	278	280	285
800	193	186	179	172	179	179	176	174	175		176	173	173	175	175	175		175	173	172	172	173	175			175		178	176		174	178	180	189
900	104	99	92	83	91	96	88	86	86		87	85	84	86	86	87		88	84	82	82	83	85			85		86	85		84	87	90	90
1000	22.7	19.3	12.1	2.7	10.7	11.6	7.6	6.2	4.7		5.6	4.4	4.7	5.7	6.0	5.6		9.0	3.2	1.4	1.8	3.0	5.4			7.1		2.9	2.0		3.9	7.2	9.5	7.0
41.96	-	-	-	-	-	-	-	-	-		-	-	-	-	-	-		-	-	-	-	-	-			-		-	-		-	-	-	-
96.225	-	-	-	-	-	528	-	-	-		534	538	(539)	(536)	-	543		-	-	-	-	-	538			543		-	(537)		-	-	-	-
225/500	-	(502)	500	-	-	506	502	504	(512)		511	512	513	514	510	509		509	512	-	515	514	513			512		-	517		517	(511)	516	-
500/1000	509	505	502	502	504	502	503	503	505		506	504	505	504	504	503		497	507	516	512	511	507			505		520	519		514	513	515	520
Markante Punkte	-	-	-	-	-	07561	-	-	-		-	11981	15531	13501	-	-		-	-	-	-	-	-			-		-	-		-	-	-	-
	-	-	-	-	-	25601	-	-	-		-	21531	20521	26641	-	-		26521	-	-	-	-	-			-		-	-		-	-	-	-
	-	-	-	-	-	29621	-	-	-		-	32551	26551	28981	-	-		22541	-	-	-	23571	20551			-		-	-		-	-	23551	-
	-	-	-	-	-	33571	21581	-	-		-	35541	22511	45901	16521	-		31561	-	-	20511	23571	11551			-		-	-		23541	-	26591	-
	-	-	-	-	-	65818	33591	-	-		-	44891	35521	56811	20521	08991		39511	-	-	24561	39961	16511			-		-	-		27551	25641	27591	-
	-	24631	27631	-	34581	63737	44761	20651	-		36531	65722	92815	63761	26541	32591		67761	-	-	27561	45888	20521			-		-	20651		33521	33531	47821	-
	37581	36651	26651	-	63721	67768	63742	28581	26651		48881	75663	58785	78641	28561	36551		73711	21571	-	35511	74627	28561			10501		-	26581		38561	42891	67647	40911
	57778	32591	42961	35581	68701	76678	69713	34581	37501		72673	78665	63768	83621	33561	46911		82651	25991	-	57649	76648	48865			19501		-	33511		46871	48861	73618	88607
	65717	67687	58792	57872	71711	82667	73721	83639	48966		76654	85631	68712	87605	37521	46761		84661	44101	-	76659	84689	55825			26661		-	65667		84560	65541	76778	75600
	77618	72709	66713	68722	75685	92619	95551	86649	48875		79661	85636	84601	91571	43941	76670		93631	66717	80571	86571	93626	91558			56834		33981	67660		87600	67661	86667	91607
	92567	92587	94596	96661	87611	98569	98551	94580	97550		96531	86641	92571	98571	56668	78659		95641	95648	89600	89590	95578	96678			86677		95531	98620		94579	87561	93668	93599
	01569	02592	01578	00958	01589	99579	01559	01569	01569		01549	00567	99538	01549	01568	01549		01609	00559	94560	96570	97599	00638			98689		99019	98500		94599	99598	94619	02558

Aufstiege mit Positionsangaben

Länge und Breite

Flugzeugaufstiege

Datum / Uhrzeit (D.G.Z.)

Ort (Kennziffer, Höhe)	Meiland 322 110 m	Venedig 312 10 m	Vicenza 752	Helsinge 519	Kopenhagen 181	57 N 21 E	50 N 03 E	57 N 22 E	heute: Erfurt 446	heute: München 414	heute: Paderborn 077	heute: Hamburg 403	heute: Lindenberg 425 122 m	gestern: Paderborn 077	gestern: Kitzingen 777	gestern: Lindenberg 425 122 m	gestern: München 414	gestern: Hamburg 403
G G	24 05	24 05		24 05	24 05	24 00	24 03	23 16	24 08	24 07	24 07	24 08	24 06	23 16	23 16	23 12	23 16	23 16
41	-	-		-	-	-	-	-	-	-	-	-	-	-	-	-	-	-
96	-	-		-	-	-	-	-	-	-	-	-	-	-	-	-	-	-
225	-	-54		-	-53	-	-56	-	-	-	-	-	-	-	-	-	-	-
300	-57	-51		-57	-51	-51	-57	-	-	-	-	-	-	-	-	-	-	-
400	-41	-41		-48	-49	-46	-44	-	-	-	-	-	-	-	-	-	-	-
500	25^{5}-30	26^{9}-29		-36	17^{7}-37	-34	-34	-35	21^{6}-33	25^{5}-31	20^{6}-34	19^{3}-34	-	22^{9}-32	24^{5}-30	32^{5}-40	25^{9}-30	14^{3}-36
600	23^{8}-19	24-20		16^{5}-26	14^{7}-27	-25	-24	-15	19^{8}-23	19^{7}-23	18^{8}-24	12^{3}-27	14^{3}-26	17^{8}-24	19^{4}-22	11^{4}-29	23^{8}-20	11^{3}-28
700	21^{5}-11	-14		18^{3}-20	10^{5}-20	-19	-14	-20	17^{8}-15	17^{9}-15	11^{6}-19	9^{2}-19	11^{3}-18	10^{8}-20	12^{4}-17	10^{5}-20	15^{6}-16	8^{3}-20
800	9^{7}-12	17-7		5^{6}-15	6^{5}-14	-13	-8	-17	11^{9}-11	15^{0}-8	9^{7}-13	9^{4}-12	9^{5}-11	9^{6}-12	10^{5}-10	8^{5}-13	13^{6}-8	9^{4}-11
900	6^{6}-7	13^{9}-3		-9	5^{7}-8	-11	-8	-15	5^{9}-8	14^{9}-3	4^{9}-6	6^{9}-6	8^{5}-5	9^{8}-5	6^{7}-7	6^{8}-8	12^{7}-2	9^{9}-7
950	4	-		-	3	-	-	-	2	-	3	3	6	3	4	5	-	3
Boden	-1-9	3-6		1-8	-1-7	-	-	-3	1-9	13-2	-3-7	4-4	-9-13	5-7	2-7	4-3	5-7	4-5
41	-	-		-	-	-	-	-	-	-	-	-	-	-	-	-	-	-
96	-	(1587)		-	(1553)	-	-	-	-	-	-	-	-	-	-	-	-	-
225	-	1043		(1016)	1017	(1030)	1027	-	-	-	-	-	-	-	-	-	-	-
300	862	865		878	877	849	850	-	-	-	-	-	-	-	-	-	-	-
400	677	679		658	657	663	666	-	(663)	(668)	(660)	-	-	-	-	-	(674)	-
500	525	527		510	510	514	515	505	513	518	510	511	-	518	519	513	523	512
600	394	397		383	384	386	387	379	385	386	382	384	386	389	390	386	393	387
700	280	283		278	273	275	275	268	272	276	271	277	275	278	276	278	280	276
800	177	182		174	175	176	174	171	172	176	172	174	176	179	179	180	180	177
900	91	92		86	86	88	84	84	83	85	83	86	86	90	89	91	89	88
1000	9.5	9.3		6.0	5.9	8.8	3.8	6.4	2.1	2.4	2.6	4.7	4.9	8.4	8.1	9.8	7.5	6.6
41/96	-	-		-	-	-	-	-	-	-	-	-	-	-	-	-	-	-
96/225	-	(544)		-	(537)	-	-	-	-	-	-	-	-	-	-	-	-	-
225/500	-	516		506	507	(517)	512	-	-	-	-	-	-	-	-	-	-	-
500/1000	515	517		504	504	505	511	500	511	515	508	507	-	509	511	503	515	506
Markante Punkte	-	-		-	-	-	-	-	-	-	-	-	-	-	-	-	-	-
	-	-		-	-	-	-	-	-	-	-	-	-	-	-	-	-	-
	-	-		-	-	-	-	-	-	-	-	-	-	-	-	-	-	-
	-	17991		25581	-	14501	-	-	-	-	-	-	-	-	46845	-	-	48903
	-	21501		27551	11531	44501	-	-	-	-	-	50843	-	-	51714	-	-	52853
	-	47529		35581	35531	55501	-	-	42938	43916	43928	52822	-	-	65714	50905	-	53853
	-	56720		44581	51591	79651	18541	-	58748	53775	56778	57782	56813	-	72664	64754	43907	83630
	30271	62681		53834	27531	81651	25571	49873	76638	58736	65708	67711	64732	60829	73664	71706	49819	87590
	73526	67651		64781	64737	86651	27611	61741	88575	62730	78635	68712	84563	65908	87565	73684	61698	93547
	76637	83570		94871	95569	96613	78591	76671	93575	74818	88586	81649	95547	68717	89587	82615	72656	94558
	95356	00041		97541	97550	96601	82591	85671	94585	77600	96566	94570	97548	95568	97548	96560	76615	96568
	99568	01538		01559	01569	00409	98581	00625	96575	94519	00569	00539	99686	99548	99538	00529	94559	01526

Hamburg, 23.16: ∞7 n.o.z. -0.5, ∞1 0.5-1.2, ∞4 1.2->6?, Im Mat. Quadr. 9/10 Sc tra bei 0.5, 8/10 Sc 1.2-1.6, Vereisg.-?, Fern im E. [illegible] -1.6, 9/10 Af (erst im N bis [illegible]) am S-Harz As-7.0.

München, 23.16: ∞, > 9/10 mäss. dichter As 3.0-5.2, 8/10 dünner As u. Cs > 7.0, N-Alpen ab 2.2 in Wolken.

Kitzingen, 23.16: 7/10 dünner Ac u. lock. Ac 3.5-7.4, am W-Horiz. n. SW verlaufend Cs-Streifen, > 6.1 (6.0) wolo.

Paderborn, 23.18: ∞8-1 -0.9, 8/10 Cs 4.9 -> 6?, bei 7.0 S-Horiz. noch frei, Na Ic.

Lindenberg, 23.12: Drachenaufstieg: Sic abnehmend auf 4/10 Sc Fs, Schneedecke, Sicht 8 km.

Hamburg, 24.08: ∞1 n.o.z. -0.9, ∞1 0.9-1.7, 8/10 Sc mit Vereisg. 0.17-1.7, 5/10 Sc 3.4-1.9 im N. Hafer., 5/10 Sc 1.4-1.7, Fern: 1.5 Ac-Bak 4.5, 7/10 As tra > 6? (7.0).

Paderborn, 24.07: ∞7-0.3, ∞3 0.3-2.8, 10/10 Fs 2.8-4.5, > 6.5 wolo.

Lindenberg 24.06: Drachenaufstieg: 10/10 zunehmend auf 9/10 Ci, Ac, N-decke, Sicht 6 km.

Kitzingen, 24.07: Starke Schneefälle -1.6, 10/10 St 2.0-3.6, 2/10 As bes. NE, am E-Horizont Spuren Ac lent., > 6? 5.4 wolo, bei Abstieg Unteranger 0.9-0.3 5/10 Fs.

München, 24.07: ∞, 8/10 Lauell. Sc, St 1.2-2.1, 8/10 lock. As 3.0-3.6 m/S -4.5, darü. 5.0-6.0 geschl. As, Ac-Bank, sonst wolo.

Erfurt, 24.08: ∞2 n.o.z., 0.8 5/10 Sc, St Schwaden, 7.2-3.0 10/10 Ns, 3.0-5.3 mehrf. geschl. As, 5.8-6.2 3/10 Cs Fallstr., darü. wolo.

Karten vom Frühtermin

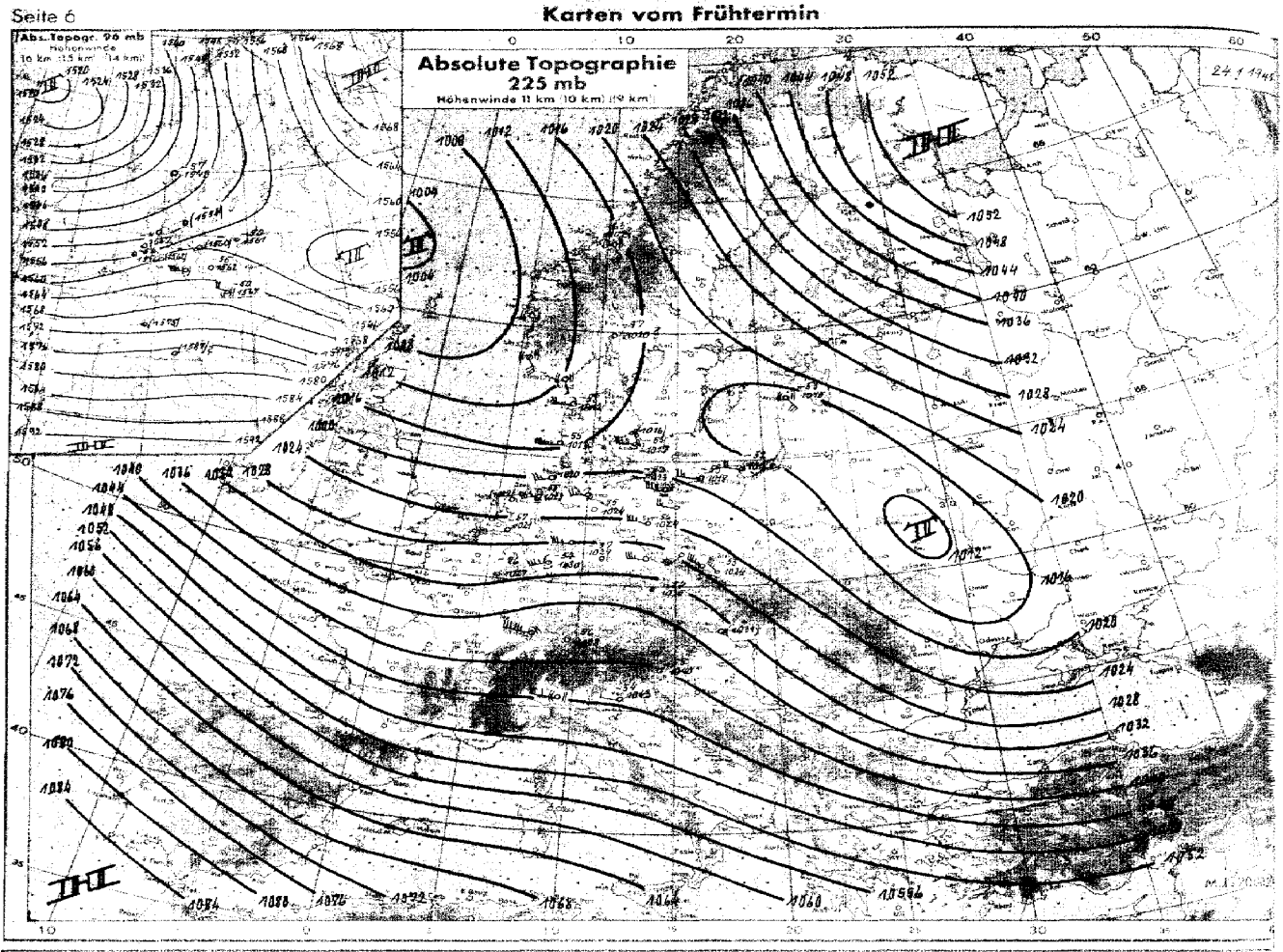

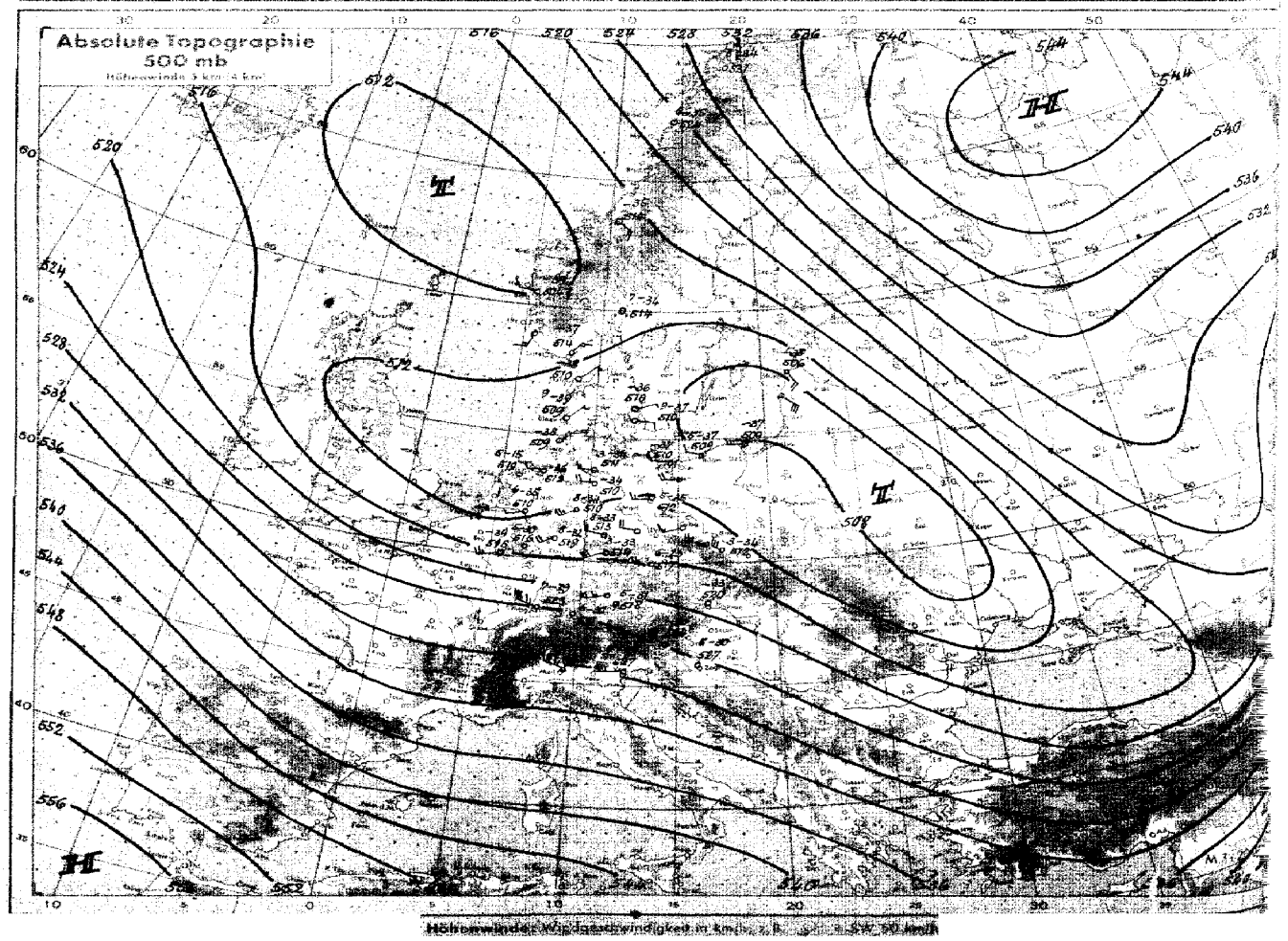

Höhenwinde: Windgeschwindigkeit in km/h

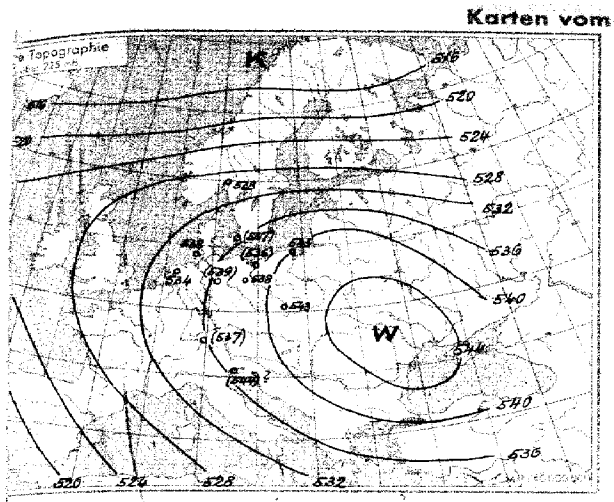

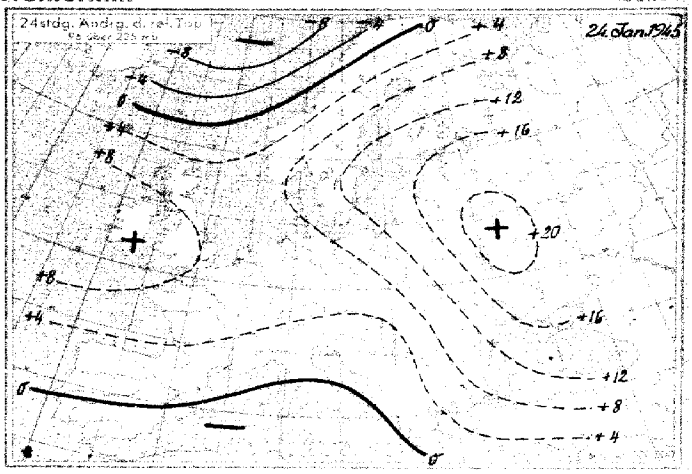

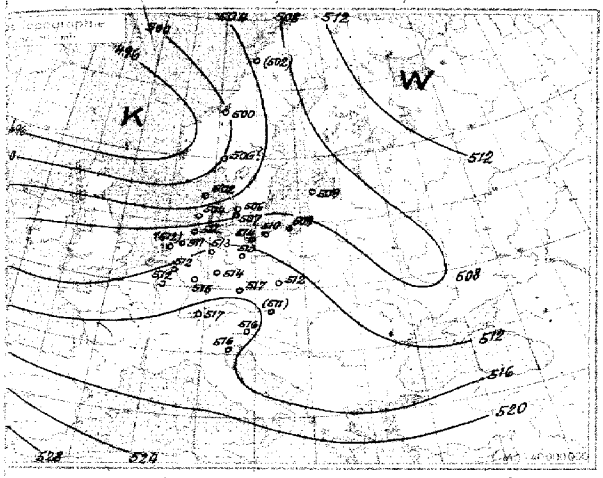

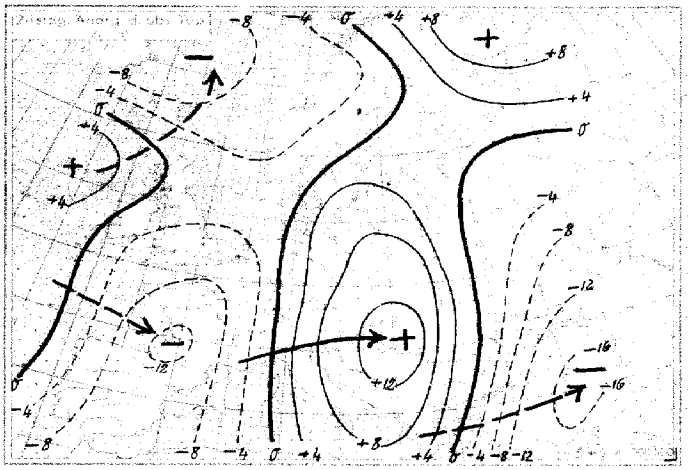

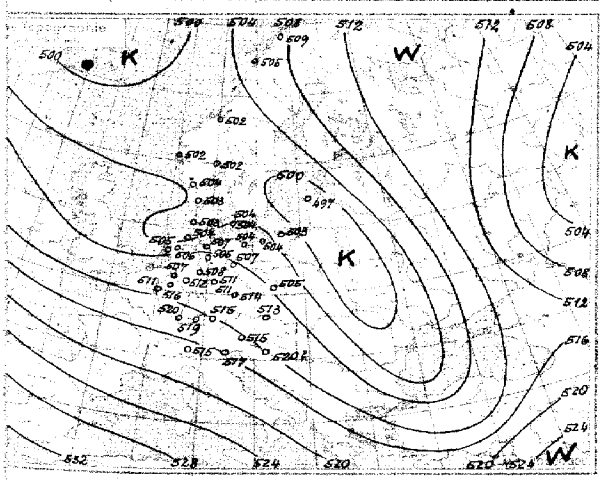

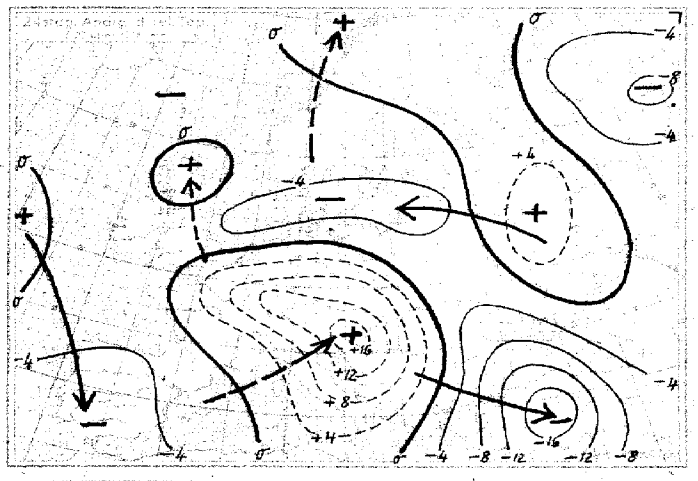

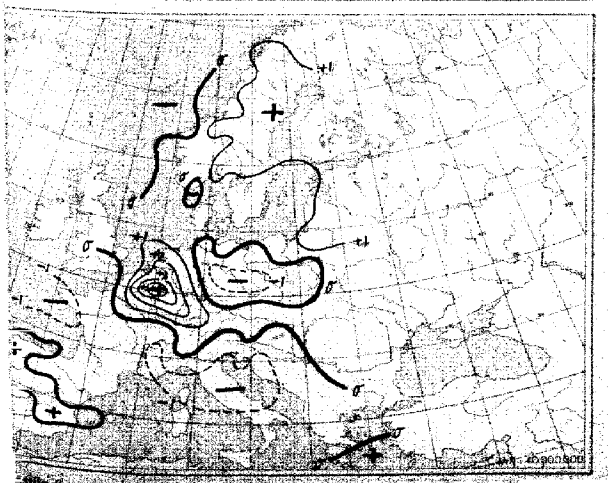

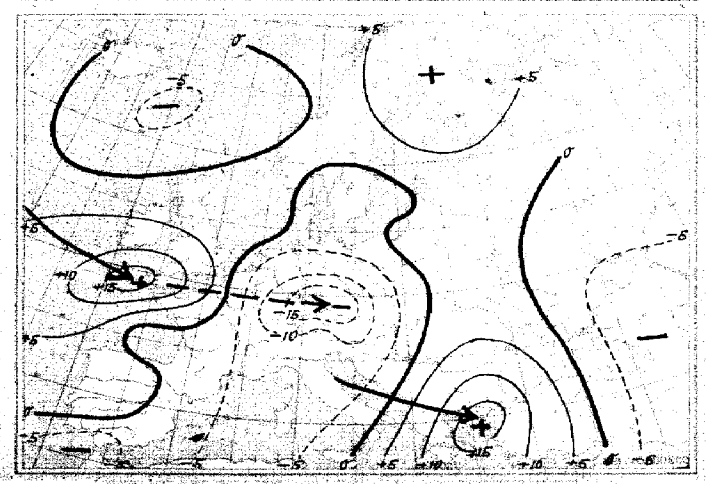

4stündige Bodendruckänderung seit heute 5 Uhr in Millibar

4stündige Bodendruckänderung seit gestern 8 Uhr in Millibar

Nr. 24

Höhen-Aufstiege
2. Teil

Mittwoch den *24. Januar*

Vortag

gg = Datum
GG = Uhrzeit (D. G. Z.)

Oberer Teil: $\overset{U}{QQ}TT$ = Relative Feuchte in 10%, darunter Pseudopot. Temperatur in °C und wahre Temp. (°C) an den Hauptisobarenflächen.
Mittlerer Teil: $H_aH_aH_a$ = Höhen der Hauptisobarenflächen in dyn. Dekametern.
$H_rH_rH_r$ = Abstand zwischen 500 u. 1000, 225 u. 500, 96 u. 225, 41 u. 96 mb-Fläche.
Unterer Teil: $P_tP_tTTU_t$ = Druck, Temperatur und Feuchte an den markanten Punkten.

Klammern zeigen an, daß der Wert durch Verlängerung der Zustandskurve ergänzt ist.

	Ort	Kopenhagen 180	Sola 010	Bergen 022	Kieler 041	Kunsthorn 183	Gudenay 108	Leeuwarden 010	Helder 291	Emden 154	Untertrub 181	Swinemünde 455	Nest 266
	gg G G	23 17		23 15	23 16	23 17		23 17	23 16	23 16	23 15	23 16	–
$\overset{U}{QQ}TT$	41	–		–	–	–		–	–	–	–	–	
$\overset{U}{QQ}TT$	96	–		–	–	-54		–	–	-52	–	-52	
$\overset{U}{QQ}TT$	225	-58		–	–	-56		-57	-55	-56	-55	-55	
$\overset{U}{QQ}TT$	300	-60		-64	-56	-61		-56	-55	-55	-55	-57	
$\overset{U}{QQ}TT$	400	-50		-53	-44	-51		4 -46	-43	-45	-44	-49	
$\overset{U}{QQ}TT$	500	6 17-37		-40	4 14-37	-38		7 8-36	-33	-37	-38	-38	
$\overset{U}{QQ}TT$	600	4 15-26		-29	4 13-27	12-27		5 14-26	-25	2 10-29	4 12-28	4 11-28	
$\overset{U}{QQ}TT$	700	3 10-19		4 9-20	7 8-21	10-16		6 11-16	-18	2 8-19	3 10-19	3 9-20	
$\overset{U}{QQ}TT$	800	7 6-14		4 4-13	8 4-16	5-13		8 4-10	-13	5 9-13	4 9-11	-14	
$\overset{U}{QQ}TT$	900	8 6-7		4 3-8	9 2-10	-9		8 9-6	-6	-7	4 5-6	-7	
QQ	950	5		3	0	–		5	–	0	5	–	
QQT_rT_r	Boden	3-6		-9-10	5-9	-1-7		-6-5	4-5	3-5	5-7	5-3	
$H_aH_aH_a$	41	–		–	–	(2076)		–	–	(2098)	–	(2095)	
$H_aH_aH_a$	96	–		–	–	1551		–	–	1563	(1569)	1554	
$H_aH_aH_a$	225	1014		–	–	1015		1026	1030	1023	1027	1016	
$H_aH_aH_a$	300	837		832	841	838		848	849	848	848	837	
$H_aH_aH_a$	400	659		657	660	658		664	664	659	663	657	
$H_aH_aH_a$	500	511		512	513	513		514	513	511	514	510	
$H_aH_aH_a$	600	385		387	387	387		387	385	386	388	385	
$H_aH_aH_a$	700	275		277	276	276		273	274	275	278	274	
$H_aH_aH_a$	800	176		179	179	178		177	176	177	179	176	
$H_aH_aH_a$	900	87		90	91	89		87	87	88	89	88	
$H_aH_aH_a$	1000	3.5		9.3	10.6	8.3		5.6	4.7	5.8	7.0	5.4	
H_rH_r	41/96	–		.	.	(525)		–	.	(535)	–	(541)	
H_rH_r	96/225	–		–	.	536		–	–	546	(542)	538	
H_rH_r	225/500	503		–	–	502		511	517	512	513	507	
H_rH_r	500/1000	505		503	552	504		508	509	504	506	503	
$P_tP_tTTU_t$	Markante Punkte	–		–	–	07901		–	–	–	11501	09511	
		–		–	–	05551		–	–	–	12511	19551	
		–		–	28597	12521		–	–	–	15501	20541	
		–		–	34561	22551		–	–	06921	19511	25571	
		–		29651	45926	28611		–	–	14521	27581	27561	
		–		33621	57795	30611		–	25521	24581	43911	31571	
		23561		34621	68727	38541		–	58771	32541	46401	36541	
		27591		37571	77686	74562		–	64711	44891	56824	55847	
		29411		65741	83648	61933		22561	59883	54851	67724	75658	
		34591		77653	87618	95551		34501	76561	96581	88573	77561	
		64726		91957	93600	97531		94539	95531	98560	93597	95561	
		01549		01517	99579	01596		02658	01529	07538	00517	01520	

	Ort	Gerdauen 319	Nürburg 041	Siegen 020	Helsinge 519	Erfurt 646	Berlin 440	Seerappen 324	Windau 475	Neisse Stephansdorf 586	Freiburg 580	Reichenbach 595	München 414	Wien 301	Klagenfurt 502	Budapest 541	Mailand 302	Venedig 312	Vicenza 752
	gg G G		23 17		23 17	23 17	23 17	23 15	23 16	23 17	23 17			23 16	23 17		23 17	23 16	
$\overset{U}{QQ}TT$	41		–		–	–	-50	–	–	–	–			–			–	–	
$\overset{U}{QQ}TT$	96		–		–	–	-51	-50	–	–	–			–			–	–	
$\overset{U}{QQ}TT$	225		-58		-55	-57	-56	-55	–	-66	.			–	-55		-54	–	
$\overset{U}{QQ}TT$	300		-55		-59	-56	-64	-55	-53	-56	-57			-56	-53		-52	-54	
$\overset{U}{QQ}TT$	400		-46		-28	-44	-46	9 -50	-47	-52	-41			-45	-40		-36	-38	
$\overset{U}{QQ}TT$	500		6 27-28		-38	7 20-34	6 15-37	8 14-38	-38	8 12-40	6 27-18			4 13-38	8 13-31		-26	7 27-29	
$\overset{U}{QQ}TT$	600		6 21-21		3 13-27	6 12-29	8 13-27	7 13-28	16-30	3 10-36	7 24-19			5 13-27	9 19-26		-37	-24	
$\overset{U}{QQ}TT$	700		9 15-15		3 9-20	6 10-20	7 12-18	8 9-21	4-22	9 9-21	9 21-12			4 9-20	7 12-18		-15	-18	
$\overset{U}{QQ}TT$	800		9 4-11		5 6-14	7 9-12	9 11-11	0 5-16	-3-18	9 7-14	3 18-6			6 10-11	7 8-12		-11	9-12	
$\overset{U}{QQ}TT$	900		5 5-8		6 -9	5 6-8	0 8-6	9 3-10	-8-15	0 6-8	9 9-6			8 7-6	6 5-7		-4	4 8-4	
QQ	950		4		.	4	5	-1	-6	5	–			8	–		–	7	
QQT_rT_r	Boden		5-6		1-8	3-6	4-5	-2-9	-3-9	4-7	5-7			-1-11	0-13		3-10	4-7	
$H_aH_aH_a$	41		–		–	–	2109	–	–	–	–			–	–		–	–	
$H_aH_aH_a$	96		(578)		(1549)	–	1564	1552	–	–	–			–	–		(1589)	–	
$H_aH_aH_a$	225		1036		1015	1024	1026	1014	–	1017	–			–	1039		1053	(1043)	
$H_aH_aH_a$	300		857		837	847	847	834	836	837	861			849	860		874	865	
$H_aH_aH_a$	400		670		657	663	663	653	653	656	675			665	673		684	678	
$H_aH_aH_a$	500		517		510	513	515	506	504	511	522			517	521		529	524	
$H_aH_aH_a$	600		387		384	396	389	380	379	387	392			391	393		398	395	
$H_aH_aH_a$	700		274		274	276	278	270	270	277	278			281	282		284	284	
$H_aH_aH_a$	800		174		176	177	179	173	173	179	177			182	183		184	185	
$H_aH_aH_a$	900		85		87	88	89	85	86	90	86			93	94		94	95	
$H_aH_aH_a$	1000		3.8		6.3	7.6	7.8	4.8	7.2	9.2	4.8			11.2	13.3		12.3	13.2	
H_rH_r	41/96		–		–	.	545	–	–	–	–			–	–		–	–	
H_rH_r	96/225		(542)		(534)	.	538	539	.	.	.			–	–		(532)	–	
H_rH_r	225/500		518		505	512	511	507	–	505	–			–	518		523	(519)	
H_rH_r	500/1000		513		504	505	507	501	497	502	517			506	507		517	512	
$P_tP_tTTU_t$	Markante Punkte		–		–	16511	–	.	.	–	–			–	–		–	–	
			–		–	21551	04501	–	–	–	–			–	–		–	–	
			–		12641	24581	06981	–	–	–	–			–	17551		–	–	
			–		16551	28591	08511	09501	–	–	–			–	25581		12531	–	
			–		27591	35511	11511	10501	31541	–	–			–	28561		15511	–	
			–		33591	43901	12521	12521	46921	–	–			37471	52809		16591	25571	
			–		58822	52827	18521	20531	52871	–	–			48914	54810		18531	29561	
			32511		68711	58816	20561	31551	59811	–				62755	56800		21601	34981	
			20511		75691	73656	27561	55571	63721	13561	46831			79616	73677		26571	57741	
			25281		88591	89586	35511	84030	71721	25551	52787			85608	87586		64651	86515	
			85579		93571	92599	94560	97599	85681	97539	87549			95538	93577		85581	94514	
			85549		01542	97509	00538	01579	01589	98539	93569			99567	95587		100525	02516	

Höhenwinde

gg = Datum
GzGz = Uhrzeit (D. G. Z.)

Pi = Art der Messung C = Wolkenart Ep = Durchführung der Messung HgHg = Gipfelhöhe PiPi = Art der Messung

HpHp = Mittlere Höhe über NN
DpDp = Windrichtung (N = 36)
vp = Windgeschwindigkeit in Stufen (m/s)

Ort		Bardufoss 739	Øbrestad 029	Bodø 010	Bodø 010	Drontheim 017	Drontheim 017	Bergen 022	Bergen 022	Kristiansand 032	Kristiansand 032	Helsinge 519	Helsinge 519	Kieler 041	Kieler 041	Kopenhagen 181	Hanstholm 183
ggGzGz		2405	2405	2314	2405	2317	2405	2317	2405	2405	2317	2405	2317	2316	2404	2317	2317
Pi C Ep HgHg oder PiPi		44	83699	24561	44	74205	77	77	77	70800	20262	77	77	44	44	44	88
HpHp DpDp vp	27 km																
	21 ..																
	16 ..												10.8 2930				13.0 2840
	13 ..												9.5 2830				11.0 2830
	11 ..					1340				9.0 1610			8.5 1830				9.0 2630
	9 ..		8.8 1560			1340	1450	2020	8.5 2630	7.5 1440		8.3 2730	7.7 1130			8.0 2920	7.7 3305
	7 ..		1660			13120	1430	2010	3020	6.5 1010	6.6 0720	7.7 2120	6.3 1230			1420	5.7 1005
	5.3 ..		2030	5.8 1550		1570	1330	1205	2820	0430	0310	6.7 0810	0810			1010	0820
	4 ..		2540	1560		1360	1330	0000	3320	3650	3410	0705	0220	3.9 3410		0110	0420
	3 ..		2430	1570	2.9 1570	1650	1530	0410	0230	3.3 0350	0210	0510	0430	0310		3610	0210
	2 ..	1.9 1560	2640	1550	1570	1550	1740	0420	0330	0340	0810	0710	0510	0820	1.6 0410	0410	0410
	1.3 ..	1560	2230	1030	1550	1640	1530	0405	0510	0640	0830	0910	0630	0620	0510	0820	0720
	0.8 ..	1530	1710	1810	1530	1740	1840	0000	0030	0540	0630	0920	0620	0630	0610	0720	0830
	0.3 ..	1320	1620	1605	2010	1830	1840	0000	0000	0440	0530	0910	0610	0430	5.2 2630	0620	0930

Ort		Hanstholm 181	Blaavandshuk 184	Blaavandshuk 184	Leeuwarden 010	Leeuwarden 010	Helder 291	Helder 291	Kopenhagen 187	Emden 154	Emden 154	Wunstorf 176	Zwischenahn 165	Unterlüß 181	Unterlüß 181	Blaavandshuk 184	Leeuwarden 010	Emden 154
ggGzGz		2405	2314	2317	2313	2317	2313	2316	2405	2313	2316	2317	2317	2315	2406	2406	2405	2405
Pi C Ep HgHg oder PiPi		88	80265	80294	21898	99	01045	88	88	–	77	80100	21566	77	77	88	99	77
HpHp DpDp vp	27 km																	
	21 ..									12.5 30120								
	16 ..									11.0 29120	10.8 2890					14.7 2590		
	13 ..									9.0 28100	9.0 28120					2580		
	11 ..	10.4 2740			8.9 32180				10.5 2750	7.5 2090	7.5 2890			9.0 29100		2650		[illegible]
	9 ..	2410		8.7 2840	7.5 32110				2740	6.5 3060	6.5 2860			7.0 2920		2640		[illegible]
	7 ..	1420	5.3 0720	3120	6.4 3270			5.3 2030	2105	5.3 2510	5.5 2830	2880	6.3 2820	5.5 2930	2770	3010		[illegible]
	5.3 ..	0510	4.0 0820	0520	3240		4.0 1205	4.3 2210	0905	4.3 2210	4.8 2420	5.6 2860	2010	4.6 2720	2740	0510		[illegible]
	4 ..	0130	3.2 0910	0710	1940	1120	3.3 0930	3.8 1710	0000	3.8 1910	1320	4.8 2340	1120	2220	2610	0230	0920	[illegible]
	3 ..	0140	2.7 3310	0310	2640	1230	2.8 1210	1410	0000	1330	1220	1820	1310	2130	3.3 2410	0130	2430	[illegible]
	2 ..	0440	3420	3620	2540	1220	1930	1510	2510	1430	1110	1810	2.4 1310	2310	1020	0230	0310	[illegible]
	1.3 ..	0630	0210	0820	2340	1120	1730	1030	0510	1620	1110	1610	1.1 0620	2710	0920	0430	3320	[illegible]
	0.8 ..	0930	0720	1020	2430	1210	1620	1130	0410	1930	1110	0000	1705	2610	0730	0630	0520	[illegible]
	0.3 ..	0620	0330	0920	2420	1420	1630	1440	0410	2130	2020	0000	2010	2505	0730	0630	0630	[illegible]

Ort		List 481	Hornbank 402	Wunstorf 176	Helgoland 465	Helgoland 465	Helgoland 465	Brüsterort 305	Nest 266	57 N 11 E	54 N 12 E	70 N 07 E		Danzig 405	Königsberg 422	Gotenhafen 550	Gotenhafen 550
ggGzGz		2405	2406	2406	2406	2316	2410	2404	2409	2410	2422	2410				2316	2404
Pi C Ep HgHg oder PiPi		81928	85107	81220	26120	86820	77	86123	21190	[illegible]	–	–				70804	77
HpHp DpDp vp	27 km																
	21 ..																
	16 ..																
	13 ..					11.0 2890	2560										
	11 ..	3520	10.4 2560	2770		9.6 2680	2550										2840
	9 ..	3220	2670	7.0 2670		7.5 2650	2550		8.5 2840	1980	1780	8.5 2840				3330	1840
	7 ..	2810	2770	5.3 2450		6.5 1930	2610	9.0 1520	2620	1970	1790	2690				3330	2840
	5.3 ..	0520	2730	4.8 2120		0405	0510	7.0 2640	2560	2090	1890	2860				3240	2730
	4 ..	0330	2720	3.4 1810		3605	0530	2640	2560	2050	1740	2870				3140	2730
	3 ..	0320	–	2.6 1410		–	0340	2630	2540	2140	1950	2860				3030	2730
	2 ..	0310	2.1 0320	1110	1.8 0530	–	0210	3230	2410	2130	1840	2840				3140	2430
	1.3 ..	0210	1.8 0710	0910	0430	–	–	3010	1.9 2140	2020	1740	2760				3140	2520
	0.6 ..	0270	–	0405	0530	1.6 3203	2420	0.5 3010	2050	1830	1730	2760				3140	2510
	0.3 ..	0220	0.6 0250	–	0630	0.0 2800	–	–	2930	[illegible]	[illegible]	[illegible]				3140	2303

Ort		Libau 471	Düsseldorf 002	Bonn 022	Nürburg 041	Münster 067	Kassel 352	Gießen 363	Gießen 363	Raesfeld 061	Essen 437	Siegen 020	Siegen 020	Stenkan 287	Sorau 296	Sorau 230	Stargard 249
ggGzGz		2404			2317			2316		2406	2317	2406	2317		2317	2405	2405
Pi C Ep HgHg oder PiPi		80280			44			86243		99	81109	88	22251		81436	81634	8311[illegible]
HpHp DpDp vp	27 km																
	21 ..																
	16 ..										14.5 2880						
	13 ..							2990			2890				12.8 3080	12.7 2140	
	11 ..							2950			2890	10.8 2670			3070	2360	10.6 1830
	9 ..							2980		0950	1880	8.6 2770			3080	2150	2680
	7 ..	1060						2960		5.2 1605	2740	2660			3060	2230	1860
	5.3 ..	1460						2850		4.7 2610	2760	2440	4.8 2860		3050	2680	2740
	4 ..	1540						2630		2310	2630	2320	2740		3140	1930	2540
	3 ..	1430						2120		3.3 1010	1810	2040	2320		3330	1830	2530
	2 ..	1320			3340			1760		0530	1230	1320	1820		3020	1620	2230
	1.3 ..	1520			3240			1620		0630	1430	0810	1630		2710	–	2220
	0.6 ..	1420			3730			4.6 1540		0620	0.5 1430	0510	1630		2310	1430	3.5 1620
	0.3 ..	1220			0.5 3305			0.4 1540		3520	–	0.4 0810	2205		[illegible]	0.2 3303	0.0 1920

den ab 1.1.1940 bis auf
ppe verbreiteten Analyse
vom 21.12.1939).

Wetterlage von heute morgen: *Mittwoch, 24. Januar 1945.* Seite 3



Wetterübersicht *Mittwoch* den *24. Januar* 1945.

Die neue atlantische Störung, die gestern über Westfrankreich
ftauchte, ist nur langsam ostwärts vorgedrungen und hat bei einem
stündigen Druckfall von über 25 mb das Hochdruckgebiet über Süd-
utschland abgebaut. Damit wurden die starken Strahlungsfröste
eses Raumes von einer erheblichen Frostmilderung abgelöst. Der
nerfall griff am Nachmittag auf die Südwestecke des Reiches über
d hat in 12 Stunden 5-10 mm Niederschlag ergeben. Die Erwärmung
der Vorderseite erstreckte sich über den ganzen mitteleuropäi-
en Raum. Bei Friedrichshafen hat sich die wärmere Masse bis
m Boden durchgesetzt. Die Rückseitenkaltluft ist in der Eifel schon
m mächtig und nur wenig höher liegt auch die Abgleitinversion
er Mailand, die, mit Venedig verglichen, eine im 5 Grad kältere
ftmasse nach oben abgrenzt. Trotzdem ist das Tief bereits fla-
r als gestern und zum Frühtermin steht einem 3-stündigen
stieg von 3 bis 4 mb im Saargebiet nur noch ein schwacher Druck-
ll mit 2 Zentren über Sachsen und Mittelitalien gegenüber
e in ihrer Vorgeschichte nicht erfaßte neue Störung erreichte
der Nacht wieder die Bretagne. Sie ist wohl als letzter
hwacher Rest der atlantischen Frontalzone aufzufassen. Der
ndrucksrücken von den Azoren nach Grönland hat sich be-
nders im Nordteil noch gekräftigt und bildet nun minde-
ens vorübergehend eine Scheide gegenüber den Störungen des
rdwestatlantiks.

Die in das östliche Mittelmeer und in das Schwarzmeer-
biet einfließende Kaltluft hat die lebhafte Störungstätig-
it im vorderen Orient aufrecht erhalten. An der Südwest-
anke des stationären nordrussischen Hochs ziehen flache
uckwellen bis in den baltischen Raum und über Südskandi-
vien nach Westen. In Kurland trat hinter einer solchen
Störung in der gesamten Troposphäre 3 Grad Abkühlung ein.
Im Kostenbereich der Ostsee und über Ostdeutschland geriet
eine Konvergenz bei schwacher Boden- und Höhenströmung in
langsames Treiben nach Osten, offenbar mit der Entwicklung der
südeutschen Störung und mit der hierdurch verursachten Ver-
lagerung der norddeutschen Höhenkonvergenz nach Nordosten
in den ostpreußischen Raum gekoppelt. Bei schwachen Luftmas-
sengegensätzen und zyklonaler Druckverteilung gestaltet sich
so für den gesamten mitteleuropäischen Raum das Wetter sehr
uneinheitlich. Durch überlagerten Druckanstieg flacht sich das
Tiefdruckgebiet weiter ab und in z.T. ausgedehnten Aufheite-
rungszonen kommt es bei einer in Norddeutschland allerdings nur
leichten Schneedecke wieder zu strengen Strahlungsfrösten, die
sich durch einen kräftigen täglichen Temperaturrückgang aus-
zeichnen.

Die Hochdruckbrücke von dem nordrussischen Hoch zum
Ostgrönlandhoch, die beide einen Herndruck von über 1040 mb auf-
weisen, ist nun hergestellt, worauf die nordnorwegischen Auf-
stiege mit leichter Erwärmung in der oberen Troposphäre
und Bildung einer Abgleitinversion bei 3000 m reagieren. Der
Gesamtwitterungscharakter, dem anscheinend Impulse zu
kräftigeren Entwicklungen fehlen, strebt im mitteleuropäi-
schen Raum wahrscheinlich einer antizyklonalen Phase zu,
was im Einklang mit der Weihnachtssymmetrie stehen würde.

gez. Brauer.

Zentrale Wetterdienstgruppe.

Mittwoch, den *24. Januar*

Ausland

Gestern 14 Uhr

Bodenstationen: Küstenorte o	Höhe m	JJJ	C_LC_M	wwVhN$_h$	DDFWN	PPPTT	UC_Happ
Ingöy o	4	005					
Tromso o	102	008	44	02962	03245	25457	7X302
Bodö o	17	010	57	02874	41527	22455	60203
Nordöyan o	37	014	44	02862	12626	16854	60805
Drontheim o	64	017	52	03852	20028	15855	07704
Krakenes o	41	021	74	02791	14202	12652	70902
Utsira o	56	028	35	02963	10325	11551	60304
Lister o	9	030	54	02965	06425	11852	60202
Färder o	9	036	21	02853	02424	12753	83906
Aarhus o	47	180					
Kopenhagen o	1	181	07	05690	04423	07863	80905
Skagen o	3	182	50	02846	10825	15852	708XX
Hanstholm o	46	183	5X	03698	10228	11254	9X304
Hammershus o	77	185	54	01952	22203	07751	94807
Helder o	6	291	50	05535	12326	07752	90707
De Bilt	12	293	00	05790	16125	08050	72910
Mailand	119	302					
Genua o	2	305					
Venedig o	10	312					
S. Sebastián	258	350	50	02955	18326	13240	7X902
Gijón	13	351	87	02754	28247	13613	8X904
Madrid	667	353	6X	51648	57558	19005	06907
Sevilla	7	354	67	09690	01028	26502	87904
Almeria o	65	355	24	01952	18414	20914	70911
Mahon	40	357	57	02753	26416	19613	70910
Barcelona o	42	358	52	63665	18228	13110	60800
Valencia o	18	359	82	02855	2X217	20111	70810
La Coruña o	57	362	9X	10648	22368	17112	82202
Tetuan	65	028	59	02864	22314	25916	60907
Funchal o	110	395					
Teneriffa o	37	400					
V Cisneros	6	404					
Budapest	130	541					
Canea	63	737	84	02555	57626	19009	56209
Bergstationen:	**Höhe m**	**JJJ**	**C_LC_M**	**wwVhN$_h$**	**DDFWN**	**PPPTT**	**UC_Happ**
Fanaraken	2072	024	50	49303	11413	74563	40802
Svandals Flona	1065	026	00	00990	00000	85863	60804

Gestern 19 Uhr

Station	C_LC_M	wwVhN$_h$	DDFWN	PPPTT	UC_Happ	RR
Tromso	44	01960	18243	26854	35306	00539
Bodö	09	02894	43624	22956	68203	05568
Lister	XX	029X8	04326	12054	6X303	00394
Färder	5X	03858	03328	12254	8X803	00284
Kopenhagen	54	05742	02403	07654	90804	00173
Skagen	56	02844	06317	09953	60300	–
Hanstholm	59	02654	10226	10857	90801	-
Hammershus	60	02855	02215	06653	90803	-
Helder	54	05653	08328	05853	97703	-
Mailand	5X	05468	00028	11953	6X400	00528
Genua	5X	78348	02478	13351	9X801	01030
Venedig	52	05565	32128	15250	6X806	00458
S. Sebastián	50	61748	26668	13808	9X407	44471
Gijón	80	07763	18413	15710	80207	02171
Madrid	9X	61748	57668	18306	9X402	0401X
Sevilla	00	03790	22228	23810	8X801	00150
Almeria	5X	03858	18228	19714	8X300	00280
Mahon	07	02790	20347	13811	70300	00130
Barcelona	82	23436	22328	12340	5X602	01270
Valencia	82	02854	24216	17544	7X707	03070
La Coruña	90	01742	20213	15920	7X005	00271
Teneriffa	70	02854	04114	24216	70401	00380
V Cisneros	00	008X0	07600	18217	62505	00480
Canea	80	14853	59513	18007	93726	–
Bergstationen	**C_LC_M**	**wwVhN$_h$**	**DDFWN**	**PPPTT**	**UC_Happ**	**RRTTE**

Heute 2 Uhr

Station	C_LC_M	wwVhN$_h$	DDFWN	PPPTT	UC_Happ
Bodö	04	02890	43526	23555	66202
Krakenes	84	02793	20327	12352	XX306
Lister	XX	019XX	04322	11556	6X204
Färder	5X	72758	02478	12253	8X710
Kopenhagen	XX	46209	05449	07757	8X902
De Bilt	07	05596	04418	04456	87409
Mailand	5X	05468	00078	15059	7X708
Genua	5X	03758	35558	10351	8X807
Venedig	5X	05568	00028	13653	8X804
Madrid	08	01790	24243	18105	00604
Sevilla	07	02690	12226	24507	80200
Almeria	07	03890	22228	19410	7X802
Mahon	04	01780	00001	13809	80402
Valencia	07	15796	59514	17641	71201
La Coruña	59	02754	24114	17610	80901
Bergstationen	**C_LC_M**	**wwVhN$_h$**	**DDFWN**	**PPPTT**	**UC_Happ**

Heute 8 Uhr

Station	C_LC_M	wwVhN$_h$	DDFWN	PPPTT	UC_Happ
Tromso	44	04962	20314	29654	45306
Bodö	09	02890	43625	23434	78207
Nordöyan	69	01884	10712	11355	60804
Drontheim	04	01890	28302	16857	70405
Krakenes	52	02773	16525	12052	7X200
Utsira	20	01962	10202	12854	70302
Lister	54	01963	04203	12556	60305
Färder	52	71753	04478	13654	8X300
Kopenhagen	XX	46209	04249	07756	9X300
Skagen	54	02744	06726	–	
Hanstholm	5X	72558	10478	09653	7X398
Hammershus	5X	03848	02328	05852	90305
Helder	50	74456	00028	07253	0X405
De Bilt	5X	05451	09101	06457	80407
Mailand	54	47365	30125	19655	6X400
Genua	5X	03858	65528	09951	7X801
Venedig	5X	23558	26278	10951	8X502
S. Sebastián	07	64890	24367	13807	8X702
Gijón	5X	01758	18128	14208	9X401
Madrid	58	01752	24413	18604	80504
Sevilla	03	03790	32228	22308	9X806
Almeria	10	01852	02212	18607	70902
Mahon	84	02754	24114	13340	80802
Barcelona	57	04762	26X1X	13207	[illegible]
Valencia	57	02753	24316	17210	51201
La Coruña	6X	615X5	24X58	16709	8X200
Tetuan	50	02853	22349	25X12	7X201
Teneriffa	50	02744	08214	23515	00404
V Cisneros	50	01861	39512	18711	82403
Bergstationen	**C_LC_M**	**wwVhN$_h$**	**DDFWN**	**PPPTT**	**UC_Happ**
Svandals Flona	40	02965	08305	86569	70804

Wolkenzugmessungen

yy = Datum
GaGz = Uhrzeit (D. G. Z.)

HuHu = Höhe über NN
DpDp = Windrichtung (N = 36)
vp = Windgeschwindigkeit in Stufen

Ort															
yyGaGz															
HuHu															
DpDp vp															

Höhenwinde

yy = Datum
GaGz = Uhrzeit (D. G. Z.)

Pi = Art der Messung C = Wolkenart Ep = Durchführung der Messung HgHg = Gipfelhöhe PiPi = Art der Messung

HpHp = Mittlere Höhe über NN
DpDp = Windrichtung (N = 36)
vp = Windgeschwindigkeit in Stufen

HpHp DpDp vp

Ort	Mark. Friedl. 259	Nest 266	Nest 266	[illegible] 455	[illegible] 485	Magdeburg 408	Lindenberg 425	Berlin 440	Brandenburg 205	Berlin 440	Stolp 459
yyGaGz			24 04	23 46	24 04	23 14	23 13	23 17	24 08	24 05	
PiC Ep HgHg oder PiPi			44	88	19440	54686	14456	21620	26518	14140	
27 km											
21 ..											
16 ..										15.0 27 70	
13 ..										27 40	
11 ..			29 50	30 60		9.0 29 100		30 80		28 70	
9 ..			27 50	30 50		7.0 29 80		30 100		29 80	
7 ..			28 20	7.6 29 40		6.6 28 50		30 70		28 70	
5.3 ..			28 20	29 10		25 40	4.5 31 30	28 60	4.7 19 20	27 20	
4 ..			27 20	29 50	3.7 16 30	24 40	31 50	28 40	19 20	21 40	
3 ..			27 40	28 60	16 40	23 30	31 40	28 30	18 30	18 30	
2 ..			26 20	28 40	16 50	24 20	29 50	27 20	15 30	18 20	
1.3 ..			27 27	26 30	16 40	23 20	28 80	27 20	14 40	17 20	
0.8 ..			25 30	28 40	17 50	23 20	29 50	27 20	12 30	16 20	
0.3 ..			24 30	26 30	13 40	25 10	28 40	25 10	12 20	15 10	

Ort	Mockau 620	Nordhausen 636	Erfurt 646	Erfurt 646	Dresden 410	Breslau 411	Gleiwitz 454	Posen 552	Posen 552	Litzmannstadt 557	Litzmannstadt 557	Krakau 561	Krakau 561
yyGaGz	24 05		23 17	24 05	23 15								
PiC Ep HgHg oder PiPi	36220		44	77	21566								
27 km													
21 ..													
16 ..													
13 ..													
11 ..	27 70			8.5 29 110									
9 ..	28 70		7.5 30 80	7.9 27 100									
7 ..	28 60		6.5 31 70	6.4 27 60	5.4 30 80								
5.3 ..	28 40		29 60	28 30	30 50								
4 ..	25 40		4.3 25 40	27 30	29 40								
3 ..	21 30		20 40	3.2 25 20	30 30								
2 ..	17 30		19 30	18 10	30 20								
1.3 ..	17 20		19 20	18 20	24 20								
0.8 ..	0.6 17 20		18 10	16 20	20 10								
0.3 ..	0.2 17 20		15 10	C'	C'								

Ort	Rosenborn 952	Rodweiler 983	Rodweiler 983	Wiesbaden 367	München 414	Stuttgart 443	Freiburg 560	Freiburg 560
yyGaGz	24 07						23 17	24 05
PiC Ep HgHg oder PiPi	82742						99	99
27 km								
21 ..								
16 ..								
13 ..								
11 ..	10.6 29 70							
9 ..	29 70							8.5 28 110
7 ..	29 80						27 110	30 20
5.3 ..	28 50						27 120	29 [illegible]
4 ..	4.4 25 20						28 110	27 [illegible]
3 ..	18 10						26 80	27 70
2 ..	16 30						26 80	25 70
1.3 ..	16 30						24 50	24 40
0.8 ..	16 20						23 20	24 70
0.3 ..	14 10						0.6 23 05	0.6 24 30

Ort	Neubiberg 762	[illegible] 932	[illegible] 471	Memmingen 373	Borkum 404	[illegible] 888	Wien 501	Wien 501	Klagenfurt 502	Klagenfurt 502	Pilsen 666	Pilsen 666	Prag 669	Brünn 675	Preßburg 680	Zipser-Neudf 686
yyGaGz	24 05	24 09	23 15		23 16		23 14	24 08	23 17	24 05	23 17	24 06			23 14	
Pi C Ep HgHg oder PiPi	80780	22240	80106		77		44	26526	44	44	34844	88			21566	
27 km																
21 ..																
16 ..																
13 ..																
11 ..					9.0 30 140											
9 ..			11 30		3.0 30 100		9.5 30 150		33 80							
7 ..	27 100		08 30		5.3 29 100		6.5 30 90		33 80		6.3 30 80	26 60				
5.3 ..	26 90		08 20		4.3 29 100		30 50		5.4 31 30	4.6 31 60	5.5 28 70	27 80				
4 ..	27 80	3.8 19 30	09 20		3.7 26 70		30 20		25 50	30 60	23 20	27 40			5.3 31 40	
3 ..	27 100	18 30	07 20		24 40		3.3 29 10	2.8 23 60	26 70	26 70	3.5 21 10	24 30			4.5 31 40	
2 ..	27 100	15 20	09 20		21 30		24 30	1.8 26 50	24 50	25 40	15 30	24 30			3.0 29 40	
1.3 ..	27 70	16 30	11 10		21 30		18 20	22 50	23 20	27 20	15 30	19 30			28 30	
0.8 ..	27 50	17 30	13 10		18 20		14 20	16 70	22 05	27 05	14 20	16 70			29 20	
0.3 ..	2.4 27 20	16 20	12 10		09 20		14 20	13 10	–	–	C'	15 05			35 05	

Ort	Brüx 518	Wels 615	[illegible] 728	Wiener Neust. 820	Mailand 302	Mailand 302	Coburg 701	Venedig 312	Venedig 312	Rochefort 204	[illegible] 974	[illegible] 974	51 N 06 E	50 N 06 E	51 N 21 E
yyGaGz	23 14	23 15	23 16		23 17	24 05	24 05	23 16	24 05	23 14	23 19	24 05	24 05	24 05	24 05
Pi C Ep HgHg oder PiPi	22277	22217	25547		–	77	84692	77	77		99	99	–	49	–
27 km															
21 ..															
16 ..												14.5 30 50			
13 ..					12.5 28 70							30 60			
11 ..					29 60			4.0 20 140	28 40		9.0 32 70	30 70			
9 ..					29 90	8.5 28 80	9.6 27 70	3.0 30 120	27 90		8.0 32 70	30 80			15 60
7 ..	30 80	30 80			30 90	28 70	27 70	5.3 29 100	27 80		33 60	31 80	26 60		15 50
5.3 ..	27 30	27 30	27 50		30 90	29 90	25 60	4.3 29 100	27 50		33 40	30 60	28 60	23 80	15 20
4 ..	25 10	25 10	17 40		3.6 26 50	29 70	25 50	3.7 26 70	26 50		32 60	23 20	26 40	26 60	15 30
3 ..	23 20	23 20	17 40		2.7 23 30	20 40	25 30	24 40	26 40		34 50	11 40	24 30	–	15 30
2 ..	22 30	22 30	17 40		1.8 12 40	26 20	25 30	21 30	25 30	28 90	30 40	15 20	27 20	24 50	15 20
1.3 ..	12 20	12 20	15 50		06 20	20 10	23 20	21 30	20 40	28 50	31 30	20 20	30 20	18 30	15 30
0.8 ..	09 30	09 30	2.9 13 30		11 20	09 10	–	18 20	13 10	22 70	29 30	20 40	31 20	27 10	14 40
0.3 ..	09 10	09 10	2.4 09 10		11 40	09 10	0.4 16 10	09 20	04 40	27 30	0.4 27 50	0.4 19 40	–	0.4 27 10	12 40

Täglicher Wetterbericht

des Deutschen Reichswetterdienstes
Herausgegeben von der Deutschen Seewarte
Verlagsort Hamburg

ig. 11 Nr. 25

Donnerstag, den 25. Januar 1945

Erläuterung: Die Beobachtungen sind sämtlich in der Form der 1935 in Warschau beschlossenen Einheitsschlüssel wiedergegeben. Kurze Erläuterungen zu den einzelnen Ziffern werden zu Beginn jedes Vierteljahres beigegeben. Ausführlich finden sie sich in „Anweisung zur Verzifferung von Wettermeldungen", herausgegeben vom Reichsluftfahrtministerium. Alle Zeitangaben in DGZ.

...land	Höhe m	JJJ	Gestern 14 Uhr CC	wwVhN	DDFWN	PPPTT	UCapp	Gestern 19 Uhr CC	wwVhN	DDFWN	PPPTT	UCapp	RR	Heute 2 Uhr CC	wwVhN	DDFWN	PPPTT	UCapp	Heute 8 Uhr CC	wwVhN	DDFWN	PPPTT	UCapp	RR
Fu.	18	403	5x	23738	30378	06553	8x300	5x	08438	26338	07453	9x403	97534	50	01363	26133	08357	80100	5x	23435	22278	07854	8x501	97588
Fgh.	41	400	50	05643	09343	xxx55	90002												5x	74338	32378	xxx54	0x608	9x578
	28	460	5x	05638	02328	07353	9x802	5x	05638	04478	07952	8x403	97528	5x	05657	32429	08052	8x904	5x	72338	12178	06754	0x604	03558
ideo	1	406	11	45345	06228	06954	90101	01	05598	04228	07356	9x202	00458	51	72334	06178	06956	9x200	xx	46209	10379	08159	8x405	02178
o	1	464	xx	46109	14249	07550	9x300							5x	72438	10338	08155	9x301	5x	74438	14478	09356	8x306	08249
d	16	461	5x	12547	04377	18253	8x701							5x	05668	04428	10254	9x300	5x	72348	04428	09054	07885	97558
o	50	465	50	02855	02225	08252	90300	50	02855	02275	08753	80402	97288	5x	72648	06228	09753	9x201	5x	23648	02378	09252	9x903	97164
o	6	401	50	71855	06375	08552	91001	5x	77138	00078	09453	9x305	01018	5x	23677	20377	09953	9x302	5x	02747	22277	10553	9x501	23178
	4	442	5x	42648	02148	06852	9x301	5x	23446	32477	08154	8x304	91518	5x	33438	28178	08955	0x202	5x	05548	24128	09355	9x301	96558
	22	402	5x	72438	00078	-	-																	
	178	187	05	05590	28128	-	-	5x	05568	28128	08855	8x305	00558						5x	73538	24178	10656	9x302	01588
	51	421	51	05654	30228	06354	8x203	5x	08348	26228	07653	0x205	00530	5x	23448	26178	08955	0x302	5x	74448	22378	09654	0x201	92558
g	45	408	52	23475	32228	05856	8x200	01	05498	28278	07057	8x206	91564	5x	05458	28228	03960	4x303	5x	08456	18128	10354	9x405	00604
	123	437	55	08444	28104	07754	70103	5x	47338	00058	-	-	-	5x	45248	12148	09756	9x201	5x	72238	12378	-	-	-
	46	436						54	08355	36136	09759	90305	97539	50	47264	16714	10169	00501	5x	08358	14148	11558	9x303	91609
	202	407																						
	265	049	50	05656	20225	08153	70101	05	05690	20228	09158	77403	-						5x	05458	20128	12860	9x207	xxxxx
	289	351	54	23423	28375	06056	70307	5x	08448	20328	08757	90109	20568	5x	05458	20228	00957	0x101	6x	72448	20328	11754	9x303	97598
M.	111	412	5x	05775	26278	07453	7x442	00	05390	26120	09358	90004	97539	5x	45457	00047	10762	9x303	00	47090	00040	12266	00203	00679
en	189	441												5x	05558	24428	10056	8x403	50	08453	00023	12866	00306	00xx9
	315	426	52	74547	24478	07152	9x444	5x	05558	24178	00853	8x306	93009	5x	05658	00028	10355	8x301	5x	26228	00078	11055	9x303	01569
d	538	516																						
	151	219	5x	05658	32428	xxx00	7x001							5x	72348	02178	xxx55	9x300						
	427	443	5x	03856	28228	07252	9x206							02	72590	00078	08955	07403	5x	05538	28278	10056	8x305	99589
hf.	400	444	50	03865	24327	08408	4x202	50	02875	04125	07650	80602	00038	5x	02877	00027	05353	8x703	5x	74448	04178	08252	1x408	01579
	528	414	5x	14855	57628	06801	8x204	5x	12855	04225	09553	0x305	00029	5x	08448	00048	09457	0x704	57	05665	30027	08357	0x704	00519
	573	507	00	02890	16525	06902	56705	00	05790	00023	10055	76207	00029	00	05590	24400	10458	90701	05	08400	00013	11761	9x203	00644
nde o	3	455	04	05590	08204	07354	95903	01	05490	10328	07557	8x300	00448						5x	08358	14378	11058	0x310	01138
	1	404	07	15694	08306	07356	76813	02	05498	10328	07456	81701	00554						5x	05448	14478	11957	9x308	02588
	70	450	55	05584	06328	04856	07806	02	05590	06328	06557	8x306	-	5x	23358	06178	07159	0x301	5x	08324	08428	09358	9x304	01598
	48	440	01	08495	06228	05157	87705	5x	72238	04178	06067	0x304	03568	51	45255	18248	08760	0x207	5x	08338	16148	11258	0x407	95638
tz	131	449	52	74345	30278	0465x	9x402	51	72244	24378	07058	9x212	91558	5x	05354	18224	09659	0x400	5x	08465	16128	10657	9x101	00608
	320	646	5x	44348	28278	04857	9x307							5x	05556	22426	16768	8x300	6x	05468	24228	11158	9x201	00588
	230	410	5x	73458	45478	03756	8x703	5x	26338	22578	06656	8x305	97548	5x	05438	20228	04357	8x304	5x	05437	00027	10655	8x402	00568
	449	458	5x	72438	20478	-	-	5x	23448	20278	-	-	-	54	05454	24125	10768	0x203						
	363	669	5x	73458	12378	06356	8x501							5x	05538	20228	10655	8x204	6x	15658	04228	11055	10203	00569
	408	670	87	06655	28228	04851	8x200							55	05574	24125	10757	00203	5x	03448	14278	10465	0x402	97528
	263	676	5x	23458	14478	10457	9x901							5x	05548	14278	13256	9x303	6x	05448	00088	13055	9x201	04579
	302	865						52	71645	24178	09751	9x103	94019											
	434	508	50	02865	32125	06704	50103	50	02765	12125	-	-	-	00	47090	20428	04557	97604	07	15794	16428	07954	77703	00589
	157	501	57	05565	16277	09654	7x701	50	05544	14224	11556	88304	00549	5x	35435	12328	12755	9x800	5x	79428	10328	10554	9x702	00569
	334	505	44	08362	00044	08001	70803	04	08490	28203	11456	90304	00099	02	08390	00028	12052	0x301	xx	48409	00049	10653	0x602	00569
rt	449	502	44	08463	00024	09352	62801	00	08490	00020	12359	90406	00599	54	05363	00044	14562	91302	57	08368	00048	11261	9x403	00649
lde o	7	429	00	00590	08440	09055	80801	00	00590	10310	10456	81303	00458						5x	03568	10310	13258	8x305	00154
	15	405	00	05490	18200	10954	70203	00	45290	14140	12158	90307	00538	00	41390	12244	15059	86204	04	08391	18121	15060	80404	-
rg	20	422	00	05590	13300	13456	80307	00	45090	08240	15161	90308	92549	xx	43309	08449	16856	9x301	5x	08448	06448	17356	9x306	00609
o	3	447	5x	05438	12378	12858	9x207																	
	47	551																						
	99	552																						
/Schl.	148	420												5x	71547	16177	09957	8x30x						
	117	411						5x	72558	12378	07953	9x305	96538	5x	05558	00028	10454	8x305	5x	05558	06128	12355	8x406	93558
	255	454																						
u	107	556																						
k	135	555																						
nstadt	176	557																						
	203	569																						
	216	561																						
	330	571																						

...ionen:	Höhe m	JJJ	CC	wwVhN	DDFWN	PPPTT	UCapp	CC	wwVhN	DDFWN	PPPTT	UCapp	RRTTE	CC	wwVhN	DDFWN	PPPTT	UCapp	CC	wwVhN	DDFWN	PPPTT	UCapp	RRTTE
ck	3106	503																	01	03828	28428	78066	7x405	00689
e	2962	416	54	024x3	24645	90166	86204	00	04990	24524	91065	56301	00659	00	13990	20528	90664	57300	04	02443	22525	90664	86300	00659
gel	2397	506	xx	49409	20579	45162	0x301	07	02890	30145	46663	86302	01629	00	01990	30104	46662	65903	xx	41109	20549	45363	0x300	00659
oppe	1602	428						xx	46109	53949	47064	0x300	00629	xx	46109	55849	20664	0x411	xx	05558	28228	12654	8x205	97558
gel	1577	862																	02	02990	24116	25756	58360	04599
/Sch.	1493	427	xx	46009	Storm 40 55979	24358	0x402							xx	47009	18679	33456	0x704						
	1446	511	57	02849	22326	42754	70203	04	02890	22225	43857	91204	00529	00	01890	20203	44357	91203	72	42735	22348	43558	0x708	94599
	1214	519	xx	77209	24549	62456	9x306	xx	77409	22379	64258	0x306	09559	50	02794	48479	64660	80501	57	72635	16228	64656	0x301	97609
erg	1213	419	xx	47009	24649	59056	0x300	xx	47009	24579	61761	0x305	03599	00	00790	23440	63562	90302	5x	72418	18148	04362	0x303	97639
rinde	1166	561	xx	96009	53649	69658	0x401	5x	05518	24248	69957	9x301	96569	52	74425	20178	69356	0x801	xx	47109	26279	71059	0x307	03609
	1141	418	5x	44318	30348	68559	8x302	xx	48009	30679	69663	8x305	01599	xx	47009	28479	71762	8x301	50	02744	26245	73563	89302	94639
uppe	923	423	xx	77009	18479	92859	9x309							xx	46009	20449	96261	9x802						
rg	915	445	xx	46119	20979	90059	0x205							xx	46109	26349	94461	0x200	5x	44628	26248	14962	9x201	00629
Asten	840	417	5x	05518	26228	02459	0x344												xx	48409	26349	05561	0x302	00629
g/Ts.	801	424	xx	77009	28479	08759	0x307	00	42590	28173	10664	02203	93539	xx	44209	32109	11461	0x402	00	05590	30140	12462	20205	00629
	673	397	5x	44608	59748	23957	9x405	50	05744	30424	24757	90401	-	01	05690	04208	10456	8x305	04	42590	04474	26659	90205	95609

Berichtigungen

...trag v. Mittwoch d. 24. Januar 1945 08 Uhr
...ea: 731 10 01862 20202 24305 54218 02700

Wetterlage von gestern: *Mittwoch, 24. Jan. 45*

Sämtliche Karten des ... weiteres nach der von ... gezeichnet. (Erlaß ...

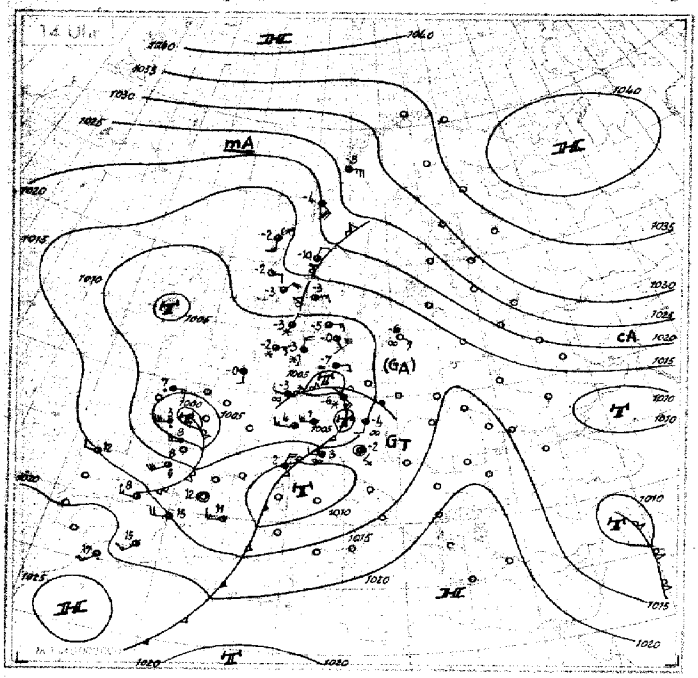

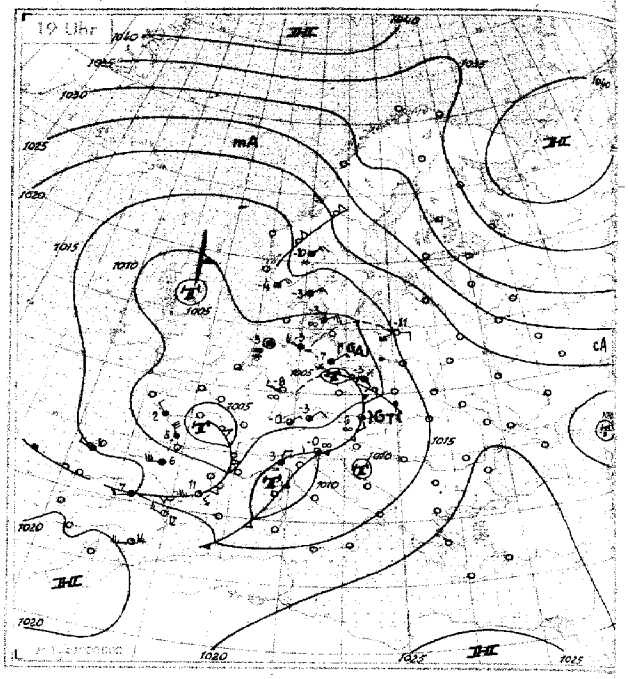

Wetterlage von heute nacht: *Donnerstag, 25. Januar 45*

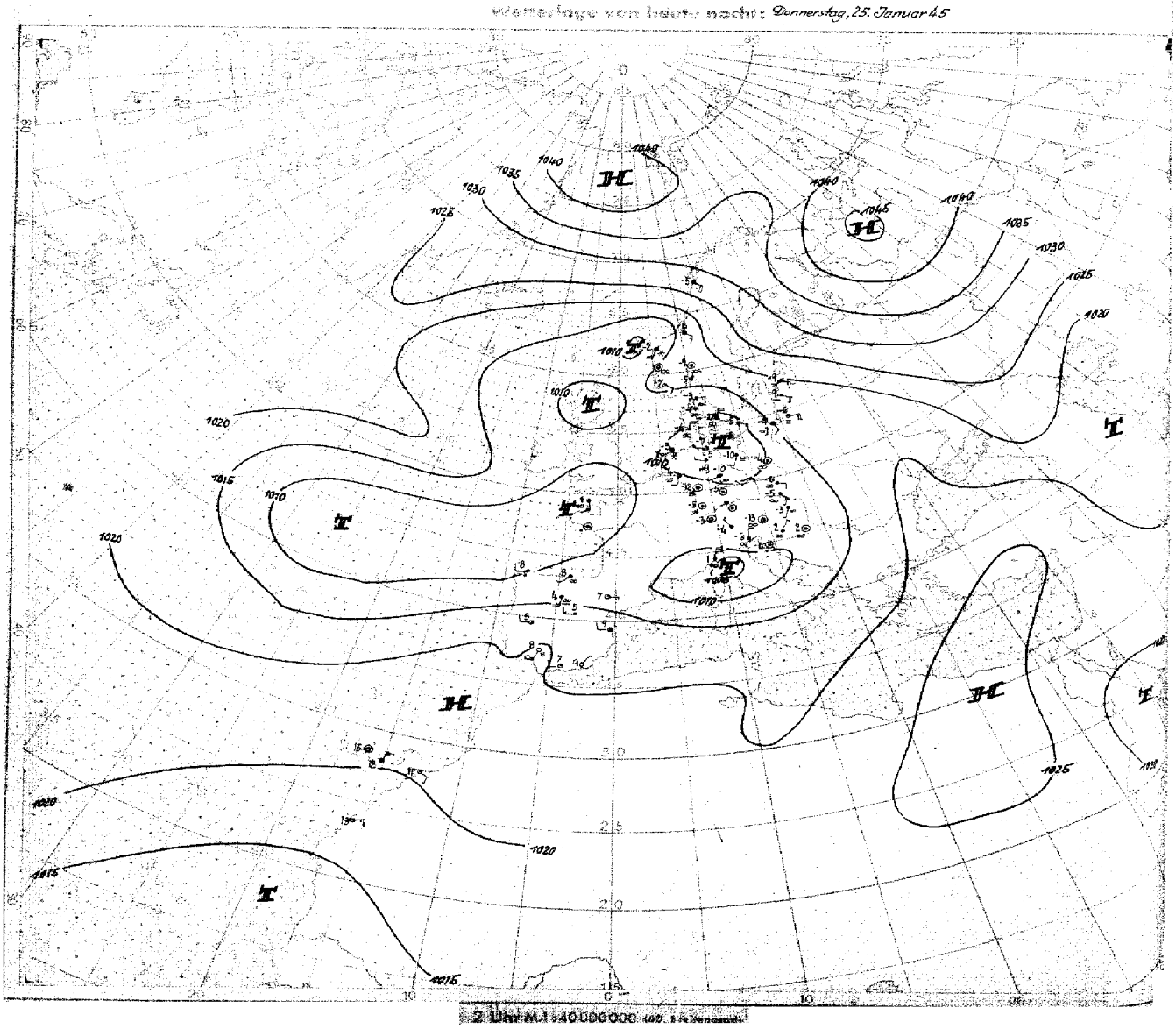

2 Uhr M.1:40000000 (60. Breitengrad)

25

Höhen-Aufstiege

1. Teil

Donnerstag den 25. Januar 1945

Seite 5

Kenngruppe: IIIGG HeHeFaTeTe
Schlüssel: QLQLQLQLEe s s s GG | QLLLL gg 9GG | HaHaHaHrHr HrHrHrHrZ
Hauptisobarenflächen HaHaTaTaUa HaHaTaTaTaUa HaHaTaTaUa ... HaHaTaTaUa HaHaTaTaUa HaHaTaTaUa HHTTU
Markante Punkte PPTTU PPTTU
Pseudopot. Temperatur 9QQQQ QQQQQ QQQQQ IIIPP

heute

Datum (Zeit GMT)

Ort	Bardufoss 739	Bodø 010 5 m	Drontheim 017 33 m	Bergen 022 35 m	Kristiansand 027 21 m	Kjeller 041 188 m	Hanstholm 183 39 m	Skaw-huk 184 13 m	Leeuwarden 010 2 m	Hilder 291 52 m	Emden 154 2 m	Helgoland 465 42 m	Unter- 108 181 94 m	Swinemünde 455 10 m	Nest 264 2 m	Gotenhafen 551 36 m	Sardauen 319 63 m	Kopenhagen 181	Halsing 619	Nürburg 041 420 m	Siegen 020	Erfurt 646 315 m	Berlin 440 57 m	Agram 705	Krakau 561 216 m	Raesfeld 061	Neisse 974	Harburg 580	Reichenbach 595	München 414 526 m	Pilsen 666 356 m	Wien 501 157 m	Klagenfurt 377 464 m	Winden 473
Tag/Std.	25 05	25 05	25 05	25 05	25 05	25 05	25 05	25 05	25 05	25 04	25 05		25 04	25 05	25 04	25 04		25 05	25 05	25 05	25 05	25 05	25 05	25 05		25 05	25 05	25 05	25 05		25 05		25 05	25 04
41	-	-	-	-	-	-	-	-	-	-	-		-	-	-	-		-	-	-	-	-	-	-		-	-	-	-		-		-	-
96	-	-	-	-	-	-	-	-	-	-	-		-	-	-	-		-	-	-	-	-	-	-		-	-	-	-		-		-	-
225	-	-	-56	-	-	-	-	-55	-	-53	-54		-55	-52	-58	-56		-60	-57	-52	-	-57	-57	-		-52	-59	-58	-		-55		-60	-60
300	-59	-63	-58	-64	-62	-61	-61	-58	5 -57	-58	-55		-55	-57	-57	-56		-58	-58	-64	-54	-58	-60			-62	-56	-64	-61		-57		-60	-60
400	-46	-46	-51	-51	-50	-52	-49	-51	3 -50	-47	-51		-46	-47	-45	-46		-48	-51	4 -47	-49	-45	5 -45	-41		-45	7 -42	-43	-44		8 -63		-42	-45
500	5 21 -33	7 19 -35	-41	-39	35 -38	7 12 -40	-37	8 13 -39	3 12 -39	-40	-38		-36	-33	9 18 -35	9 -34		8 17 -36	-37	5 -37	6 14 -38	22 -33	5 20 -33	6 20 -29		7 14 -38	8 23 -31	7 -31	7 22 -32		9 24 -31		0 27 -29	18 -35
600	6 20 -31	8 16 -28	-29	8 10 -31	12 -27	7 9 -30	-29	7 10 -29	5 11 -28	-30	8 13 -28		-26	6 19 -27	6 13 -27	4 16 -26		7 12 -28	11 -29	6 -27	7 12 -28	9 17 -24	4 17 -24	9 20 -18		7 12 -29	5 22 -21	7 -19	8 22 -22		0 22 -21		25 -19	2 13 -25
700	3 16 -14	8 19 -18	-23	6 16 -22	6 -24	6 4 -25	-21	7 7 -22	7 6 -23	-22	5 5 -22		-19	9 13 -18	9 9 -20	2 10 -19		7 11 -20	5 -20	7 -18	7 12 -18	0 15 -17	7 13 -11	0 24 -		9 13 -18	9 16 -14	0 -12	9 21 -13		9 19 -14		8 21 -12	3 11 -18
800	9 7 -7	8 3 -15	-18	7 -15	-17	0 2 -18	-17	8 2 -17	9 6 -15	-17	4 -15		-15	7 -14	3 11 -11	3 7 -12		9 7 -12	7 -13	-15	7 6 -16	8 9 -13	8 7 -13	9 21 -5		0 6 -16	0 12 -11	9 -8	6 21 -6		9 17 -		7 14 -8	5 6 -14
900	7 4 -7	-3 -14	-12	7 2 -10	4 -9	9 1 -12	8 -9	8 1 -11	0 6 -8	-11	-10		-9	0 -11	8 6 -7	-10		8 6 -9	-7	7 -9	0 3 -13	9 5 -9	0 1 -11	3 12 -9		0 5 -9	9 9 -6	5 -7	0 13 -4		0 9 -6		7 8 -6	9 2 -10
950	1	-2	-	0	2	-3	-	1	6	-	-		-	-2	1	-		6 -	-	-	-3	3	-1	11		5	5	-	-		5		-	0 -
Boden	-4 -11	-3 -8	-11	1 -8	-1 -7	-5 -11	-6	3 -1	1 -5	-5	4 -11		-6	1 -6	-2 -12	-5 -11		6 -5	2 -7	-12	-10 -16	0 -9	-3 -9	5 -4		0 -6	3 -7	-8	9 -5		4 -7		0 -11	-5 -9
41	-	-	-	-	-	-	-	-	-	-	-		-	-	-	-		-	-	-	-	-	-	-		-	-	-	-		-		-	-
96	-	-	-	-	-	-	-	-	-	-	-		(1556)	-	-	-		-	-	-	-	-	-	-		(1564)	-	(1524)	-		(1577)		-	-
225	-	-	1034	-	-	(1012)	(1013)	1012	(1016)	1020	1019		1023	1021	1024	1028		1017	1016	1025	-	1035	1081	-		1024	1037	1038	(1033)		1039		1037	1033
300	864	856	837	838	840	835	838	833	837	839	839		843	843	846	850		842	843	844	840	850	845	-		842	860	860	856		858		861	854
400	657	675	657	659	661	659	659	654	656	655	659		660	661	664	667		660	659	661	658	667	663	683		658	674	675	672		673		678	673
500	537	526	511	513	515	513	512	508	510	508	513		511	512	515	517		512	512	513	511	517	512	530		511	522	523	522		522		526	521
600	403	399	386	388	389	328	387	383	385	383	387		385	385	388	390		386	386	386	386	388	385	399		385	393	394	392		393		395	395
700	255	268	277	279	279	279	277	273	275	274	276		274	274	278	279		276	275	275	274	277	274	285		275	280	280	279		279		281	284
800	194	187	181	181	182	183	179	176	177	174	180		176	176	179	180		177	178	176	176	178	175	183		177	179	179	178		178		180	185
900	105	102	93	93	94	96	92	88	89	89	89		88	87	89	90		89	91	88	88	89	87	91		89	90	89	87		89		90	97
1000	24.6	22.6	13.3	13.0	13.6	16.2	10.7	5.4	8.1	5.4	5.1		7.0	7.1	6.8	11.5		7.3	7.7	8.9	9.2	8.5	7.3	8.9		7.9	8.7	7.7	5.4		7.3		9.1	16.9
41/96	-	-	-	-	-	-	-	-	-	-	-		-	-	-	-		-	-	-	-	-	-	-		-	-	-	-		-		-	-
96/225	-	-	-	-	-	-	-	-	-	-	-		(533)	-	-	-		-	-	-	-	-	-	-		(539)	-	(526)	-		(539)		-	-
225/500	-	-	503	-	-	(499)	(502)	504	(506)	513	507		512	508	509	510		505	504	512	-	512	508	-		513	514	515	(512)		517		511	512
500/1000	512	503	498	500	501	497	501	499	501	494	504		504	505	506	506		505	504	504	501	508	506	521		505	514	516	516		515		517	506
Markante Punkte	-	-	-	-	-	-	-	-	-	-	-		14561	-	-	-		-	-	-	-	-	-	-		-	-	-	-		-		-	-
	-	-	-	-	-	-	26611	-	-	-	-		16551	-	-	-		-	-	-	-	-	-	-		-	-	-	-		-		-	22601
	-	-	-	-	-	-	31611	-	-	-	-		28551	(19591)	-	-		-	23571	-	-	-	-	-		-	-	13581	-		-		-	23601
	-	-	-	-	-	-	35571	-	-	-	27581		30551	24571	-	25601		-	33571	-	-	20561	-	-		-	23590	18571	-		-		-	27581
	-	-	17691	38541	-	-	43951	20551	-	-	33571		34531	27591	-	32541		-	37551	-	-	23571	-	-		-	26601	25591	-		-		23601	28581
	-	-	19521	45951	-	-	52881	24551	-	-	39531		41961	29531	20571	44921		20591	48891	19521	-	25551	-	-		15521	53778	35511	-		15533		28611	34531
	-	-	36551	57835	35571	26601	64751	28581	25557	-	56814		44911	57796	27681	58775		35561	58541	27551	30541	29591	-	-		32521	73629	56841	-		18501		65659	63722
	-	29651	67821	77681	68781	31611	53758	38581	32873	-	67732		54829	74601	32561	77642		52848	64761	35531	39501	85775	-	32601		36601	79610	63679	25571		25541		75598	85636
	33991	75647	65771	83639	66751	65601	74681	37581	66726	28541	72741		64721	79641	88578	87601		61727	95664	74658	64698	76640	17561	56717		45961	81620	74000	29511		65669		78587	94581
	32681	52699	74721	86011	65781	68738	76671	77668	65707	39991	93581		72683	86641	93578	93581		74667	94591	81659	65629	83637	36611	86538		74700	85590	77689	65767		85590		87658	96581
	76687	01569	97571	88621	94571	92019	96569	98568	95550	75711	97561		54681	95597	97587	97581		57618	97531	89599	04699	94678	76637	93508		95550	92559	67579	86540		93549		93622	99611
	02577	03579	02567	01547	01569	00599	01549	01579	01550	01539	01538		98559	01550	01577	01599		01518	01538	98080	17646	74559	00589	00528		00557	755.8	94579	93549		97559		96629	02590

Aufstiege mit Positionsangaben

Länge und Breite

Flugzeugaufstiege

heute / gestern

Ort	Mailand 300 110 m	Venedig 312 10 m	Vicenza 750	57 N 22 E	57 N 21 E	50 N 07 E	48 N 17 E	57 N 21 E	50 N 07 E	Neuruppin 214 (heute)	Paderborn 077	Lindenberg 425 122 m	Wien 501	Hamburg 403	München 414	Wien 501 (gestern)	Lindenberg 425 122 m	Neuruppin 214	Kitzingen 717
Tag/Std.	25 05	25 05		24 16	24 16	24 18	24 17	25 04	25 07	25 08	25 07	25 07	25 07	25 08	25 07	24 16	24 12	24 16	24 1.
41	-	-		-	-	-	-	-	-	-	-	-	-	-		-	-	-	-
96	-	-		-	-	-	-	-	-	-	-	-	-	-		-	-	-	-
225	-	-		-	-50	-62	-	-	-	-	-	-	-	-		-	-	-	-
300	-53	-		-58	-53	-57	-44	-	-	-	-	-	-	-		-	-	-	-
400	-44	-44		-47	-45	-50	-38	-	-	-	-	-	-	-		-	-	-	-
500	4 25 -31	24 -31		-33	-33	-40	-29	2 25 -31	-38	6 18 -35	4 10 -42	-	6 13 -30	4 14 -38		4 24 -31	-31	5 19 -36	4 21 -32
600	5 24 -20	23 -20		-23	-24	-19	-21	-18	-27	4 15 -25	3 7 -31	-23	4 13 -23	4 21 -28		8 21 -22	6 13 -23	8 17 -26	4 19 -22
700	0 21 -13	-14		-17	-17	-19	-14	-13	-19	4 9 -20	3 6 -22	5 15 -16	4 21 -17	2 9 -31		5 15 -15	4 13 -17	3 11 -19	4 12 -13
800	6 15 -8	0 16 -7		-11	-12	-11	-8	-12	-13	5 4 -15	8 1 -21	7 10 -12	6 19 -5	8 5 -16		7 16 -8	4 10 -11	6 8 -12	8 9 -12
900	7 11 -4	-2		-9	2 -7	6 -8	-7	-13	-10	9 1 -11	3 1 -13	8 4 -3	8 13 -3	4 3 -10		7 13 -2	7 7 -5	6 4 -8	4 6 -8
950	7	-		-	-1	-	-	-	-	5	1	1	7	3		4	3	1	5
Boden	5 -5	6 -3		13	-9	3	0	-	-	-1 -8	1 -7	-1 -3	4 -6	0 -5		2 -7	-4 -12	-0 -7	5 -5
41	-	-		-	-	-	-	-	-	-	-	-	-	-		-	-	-	-
96	-	-		-	-	-	-	-	-	-	-	-	-	-		-	-	-	-
225	(1040)	-		(1023)	1029	1012	-	-	-	-	-	-	-	-		-	-	-	-
300	865	-		862	857	837	896	-	-	-	-	-	-	-		-	-	-	-
400	675	675		672	673	656	698	-	(662)	-	-	-	(678)	-		-	-	-	-
500	524	524		521	523	510	539	524	514	512	516	-	526	508		522	514	510	519
600	395	395		392	395	386	407	391	386	387	382	389	396	383		393	385	383	390
700	281	281		280	273	276	289	283	277	273	273	277	282	273		280	274	272	276
800	181	181		182	181	177	185	184	178	175	177	178	181	175		180	174	174	176
900	90	90		94	92	88	95	95	90	87	90	98	96	87		89	85	85	88
1000	8.6	7.5		12.9	11.5	7.2	12.6	16.0	10.3	7.4	10.2	8.7	8.6	6.0		7.6	5.3	4.3	6.4
41/96	-	-		-	-	-	-	-	-	-	-	-	-	-		-	-	-	-
96/225	-	-		-	-	-	-	-	-	-	-	-	-	-		-	-	-	-
225/500	(515)	-		(512)	516	502	-	-	-	-	-	-	-	-		-	-	-	-
500/1000	516	517		508	511	502	523	507	504	504	498	-	516	502		514	510	506	512
Markante Punkte	-	-		-	21501	-	-	-	-	50650	-	-	-	-		-	-	-	
	-	-		-	24501	-	-	-	-	67703	-	-	-	-		-	-	-	
	-	-		-	26531	17631	-	-	-	68693	-	-	-	-		-	-	-	
	-	-		26551	33531	20654	-	-	-	74673	-	-	-	50856		50814	-	50849	45844
	-	31571		35511	35991	28600	-	-	-	76623	-	64696	-	55833		53785	-	62817	71645
	-	33501		38501	36001	33591	-	-	43961	78653	-	69665	-	63754		54788	-	63827	74626
	26661	52761		82711	69671	49411	-	46911	68781	84647	-	71665	42907	64756		62707	-	76677	76637
	33521	53781		72061	72461	66231	-	65711	67711	86659	50924	81617	82574	72719	44917	63719	-	82636	77627
	38171	61698		74661	83601	79611	56941	53401	79631	91609	74683	84617	12228	79669	59759	78587	55775	83614	78630
	73606	73625		77641	92571	85591	82571	54601	85621	84591	76744	91598	96569	97569	79599	89517	68604	93566	82618
	76621	95501		82621	94591	91581	88561	98631	93651	96890	94606	94599	98569	98560	91606	95567	93557	97589	86629
	99539	01519		01598	02597	97861	96581	01616	97869	00579	99670	00579	99669	01459	94570	99548	99685	00669	97648

Neuruppin 24. 15h:	Wien 24. 16h:	Paderborn 24. 16h:	München 24. 16h:	Hamburg 25. 05h:	München 25. 07h:	Paderborn 25. 07h:	Lindenberg 25. 07h:	Neuruppin 25. 08h:
∞ 1.1-1.9, 9-6.5 9/10 Eiswerte, 2.6-6.0 9/10 Eiswolke, darü. wolo.	∞ n.a.z. 0.6-3.9, 3.9-4.9 ∞ n.s.z. [illegible]	∞ -2.4, 10/10 Sc 0.6-1.4, 4/10 Ac tra 3.5-6.6, bes. n. E Halbr., ... weis, 2.0-2.6 ... streifenbildung.	∞ >5.0 ... du. ..., Cs Ainsenrand ... Sc 1.4-1.8, >7.0 4/10 dü. Cs n. S dichter.	∞ n.2.2-0.7, ∞ 0.7-2.2, ∞ 2.6-5.6, 0.2-0.35 4/10 ... 2.8-8.6 ... Sc ..., bei 3.4 ... Ac tra ... 5.0-5.5 ... im SE ...	∞ 1.4-6.2 10/10 dünn. ... Wabsinkel., dar. ... >7.0 ... Cs.	∞ -0.2, ∞ 0.4-1.5, 4.0->... 1.5-2.5, darü. ... As 4.5-5.5 ...	Ballonanstieg; 10/10 Fs ... Vereisung.	∞ n.o.z. -0.2 u. 0.8-1.3, ... St 0.2-0.8, ... St 1.3-1.8, Eisgo 1.4-3.8, ... Eiswolke 3.8-5.5, ... Cs 5.4-6.5 ...

Karten vom Frühtermin

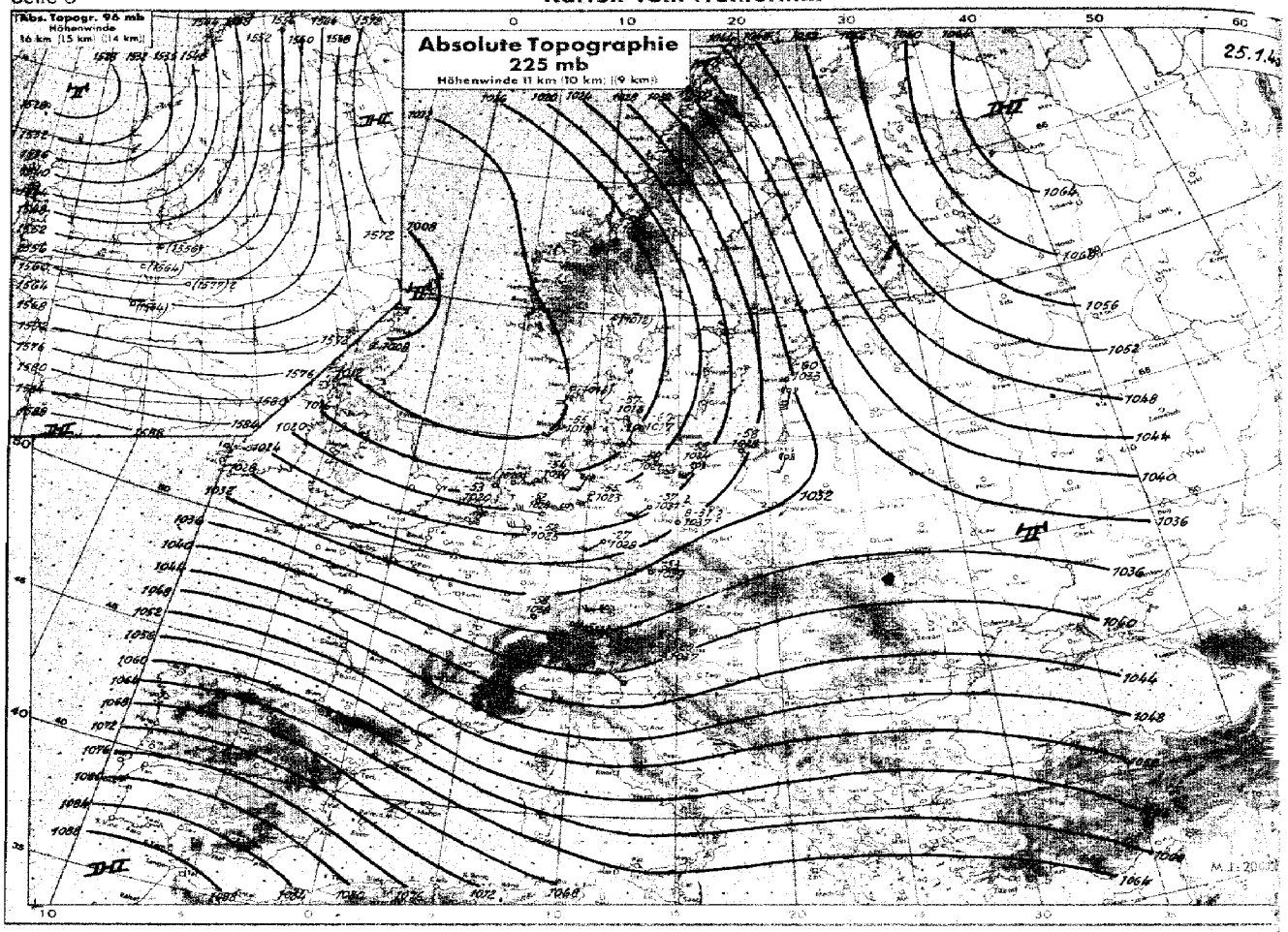

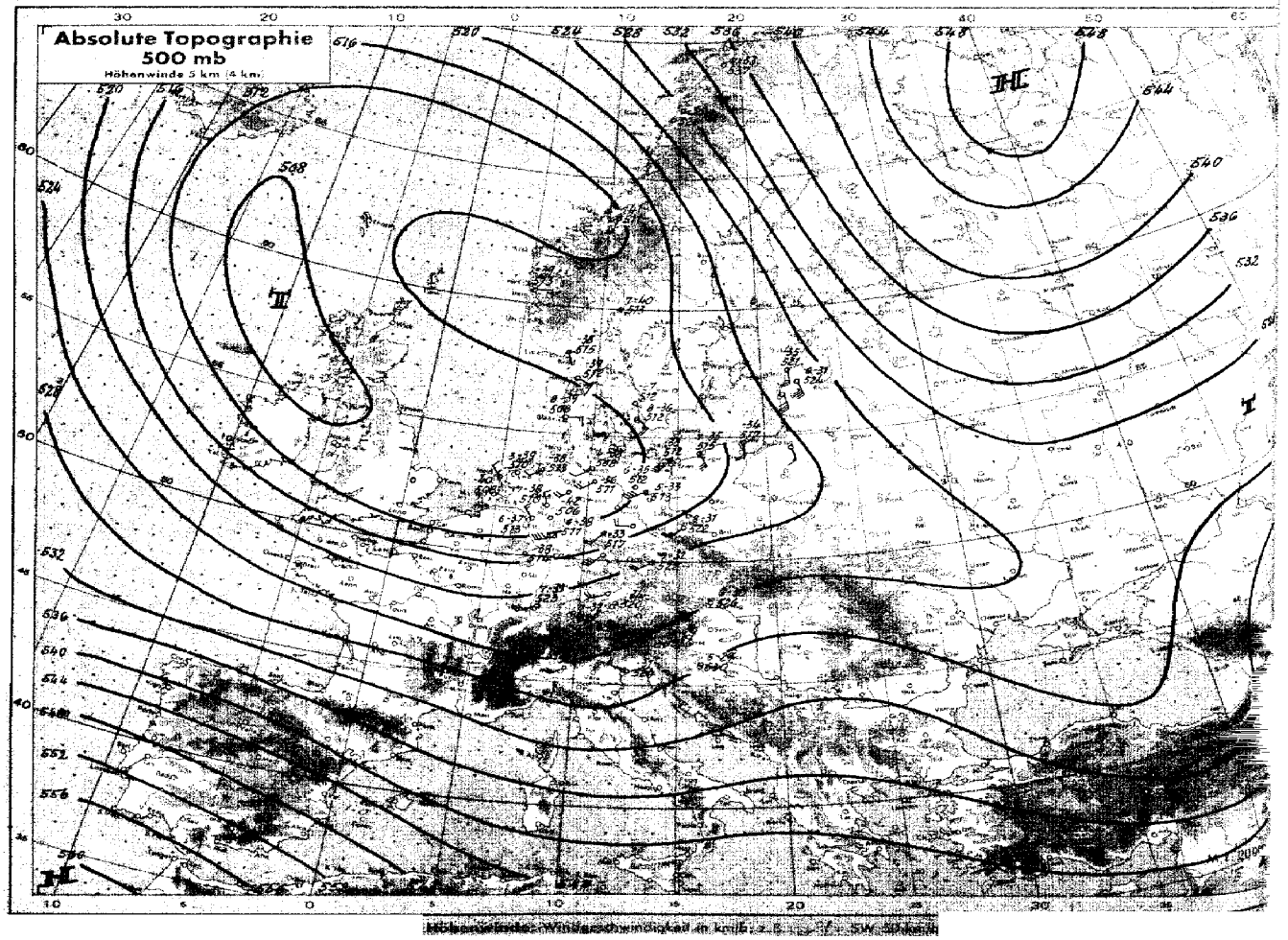

Höhenwinde: Windgeschwindigkeit in km/h; z. B. SW 50 km/h

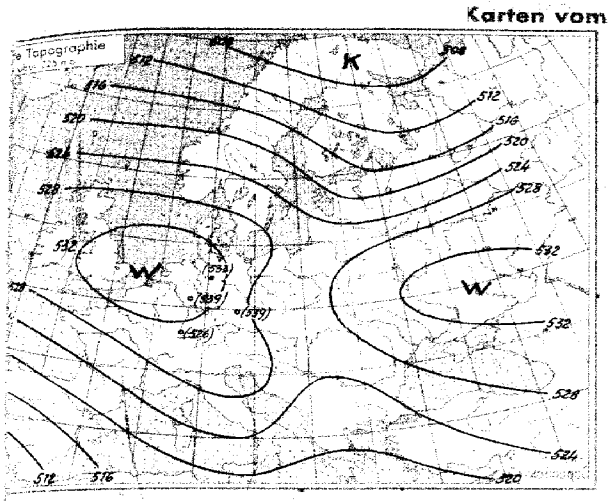

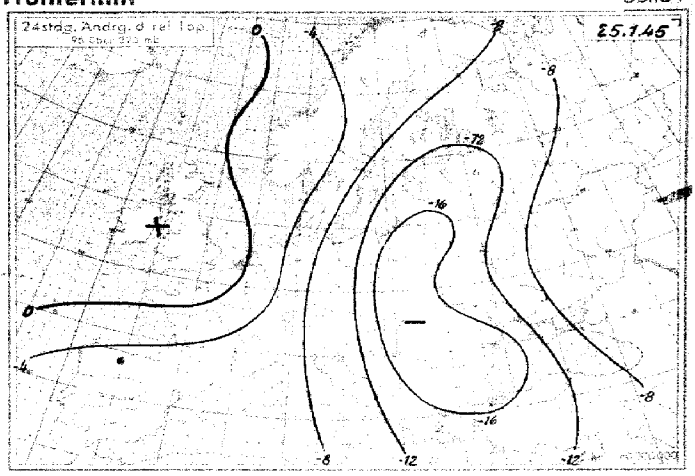

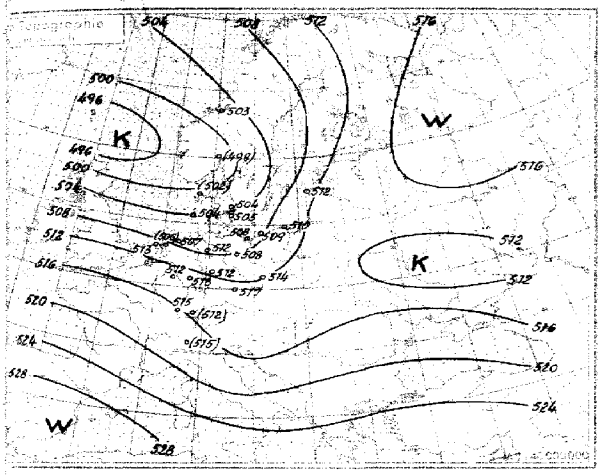

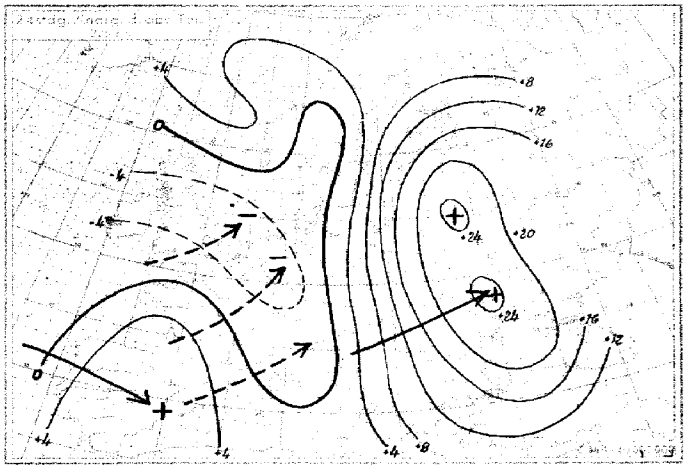

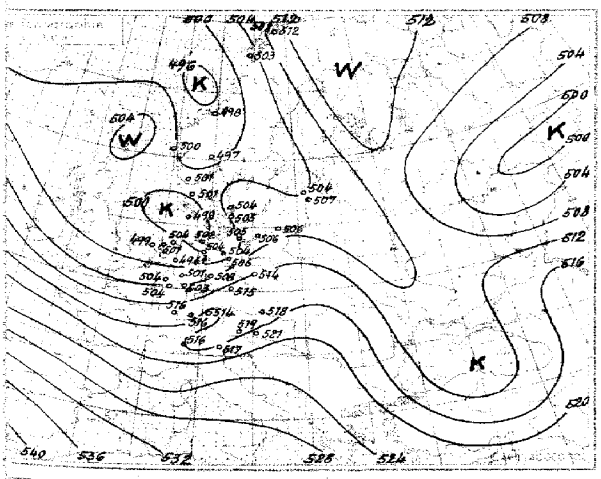

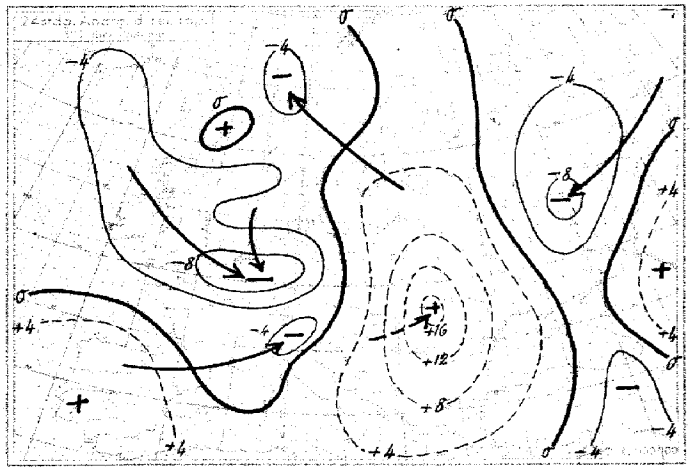

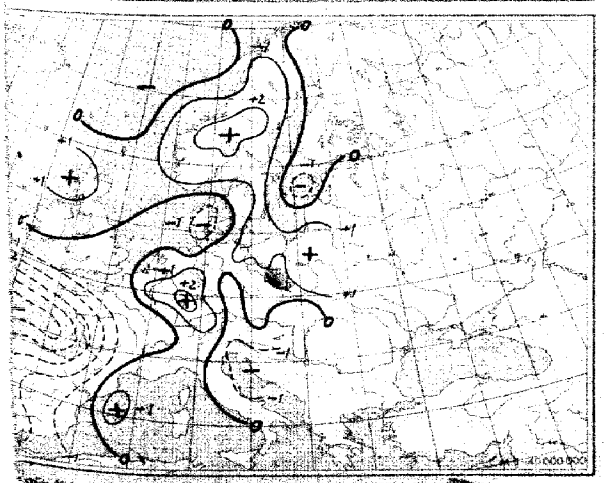

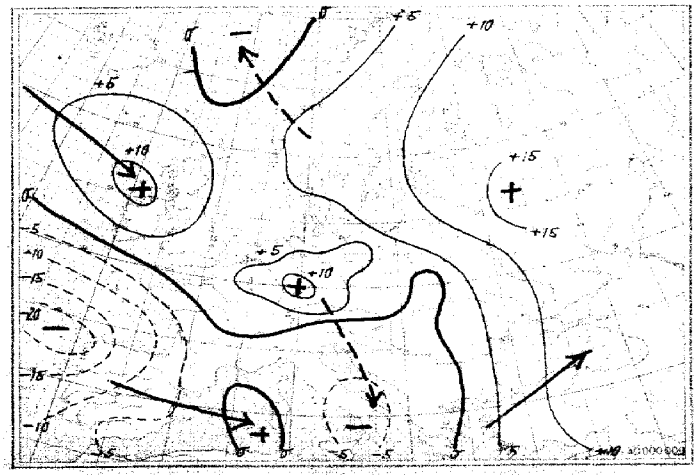

ündige Bodendruckänderung seit heute 8 Uhr in Millibar

24stündige Bodendruckänderung seit gestern 8 Uhr in Millibar

Nr. 25

Höhen-Aufstiege
2. Teil

Donnerstag den *25. Januar*

Vortag

gg = Datum
G_1G_1 = Uhrzeit (D.S.Z.)

Oberer Teil: $\overset{U}{QQ}TT$ = Relative Feuchte in 10 %, darunter Pseudopot. Temperatur in °C und wahre Temp. (°C) an den Hauptisobarenflächen.
Mittlerer Teil: $H_aH_aH_a$ = Höhen der Hauptisobarenflächen in dyn. Dekametern. $H_rH_rH_r$ = Abstand zwischen 500 u. 1000, 225 u. 500, 96 u. 225, 41 u. 96 mb-Fläche
Unterer Teil: $P_fP_fTTU_f$ = Druck, Temperatur und Feuchte an den markanten Punkten.
Klammern zeigen an, daß der Wert durch Verlängerung der Zustandskurve ergänzt ist.

Ort / Kennziffer Höhe	Bardufoss 739	Bodö 010 5 m	Bergen 022 35 m	Kjeller 041 188 m	Hanstholm 183 29 m	Guernsey 168 53 m	Leeuwarden 010 2 m	Helder 291 52 m	Emden 154 2 m	Unterlüss 181 94 m	Swinemünde 455 10 m	Hest 266 2 m	Gerdauen 319 63 m	Nürburg 041 620 m	Siegen 020	Essen 437 55 m
gg G_1G_1	24 47		24 47	24 47	24 47		24 47		24 46	24 45	24 46			24 47		
QQ TT 41	-		-	-	-		-		-	-	-			-		
QQ TT 96	-		-	-	-		-		-49	-	-			-		
QQ TT 225	-		-	-	-		-		-54	-51	-55			-55		
QQ TT 300	-64		-62	-58	-60		-55		-54	-50	-56			-56		
QQ TT 400	-46		-51	-49	-49		-48		-48	-43	-48			6 -44		
QQ TT 500	7 12-38		-40	7 16-36	16-37		3 13-38		-36	-34	-34			6 21-32		
QQ TT 600	8 16-25		10-30	11-32	13-29		3 11-28		5 14-26	-26	7 12-29			6 18-23		
QQ TT 700	8 13-18		8 8-21	8 4-25	9-21		4 11-18		3 12-17	-19	9-18	●		5 14-15		
QQ TT 800	9 13-10		6 7-13	8 2-18	9 3-16		8 4-16		8 4-16	4 6-14	8-10			9 10-11		
QQ TT 900	9 2-10		9 3-9	9 1-11	9 3-11		7 4-8		-9	6 2-9	3-6			8 6-7		
QQ 950	●		1	1	2		4		-	6	2			-		
QQ T_2T_1 Boden	-5-11		-1-13	-2-9	1-6		4-4		2-8	4-5	0-7			4-		
$H_aH_aH_a$ 41	-		-	-	-		-		(2128)	-	-			-		
$H_aH_aH_a$ 96	-		-	-	-		-		1564	-	-			-		
$H_aH_aH_a$ 225	-		-	-	1046		(1028)		1025	1032	1025			1029		
$H_aH_aH_a$ 300	865		837	839	838		840		844	848	846			851		
$H_aH_aH_a$ 400	683		659	654	658		658		661	664	664			668		
$H_aH_aH_a$ 500	533		513	512	511		511		513	511	515			517		
$H_aH_aH_a$ 600	405		388	386	384		385		386	384	387			389		
$H_aH_aH_a$ 700	294		279	276	274		274		274	273	276			276		
$H_aH_aH_a$ 800	194		184	180	177		176		175	174	177			177		
$H_aH_aH_a$ 900	105		92	92	89		88		88	86	87			87		
$H_aH_aH_a$ 1000	24.6		11.3	12.4	8.9		6.5		6.6	4.8	6.0			6.2		
H_rH_r 41/96	-		-	-	-		-		(553)	-	-			-		
H_rH_r 96/225	-		-	-	-		-		542	-	-			-		
H_rH_r 225/500	-		-	-	(506)		(509)		513	521	510			512		
H_rH_r 500/1000	509		502	510	503		504		506	506	509			511		
$P_fP_fTTU_f$ Markante Punkte	-		-	-	-		-		18531	-	-			-		
	-		-	-	-		-		20521	-	-			-		
	-		-	-	-		-		42591	21581	-			-		
	-		32641	-	24551		-		22591	25541	-			-		
	-		36581	-	30601		-		32531	26521	-			-		
	-		49961	29581	33591		-		34521	28511	-			20521		
	-		65959	22601	54815		-		36511	32491	-			26581		
	55767		76654	64758	58798		-		42961	72681	85582			35541		
	65725		83628	77909	64751		37551		46911	78655	90551			50766		
	85598		93526	85649	89651		32551		75661	88612	92551			76585		
	98578		99551	95583	96561		75646		97591	93588	34567			83597		
	82598		04566	99579	01559		01559		01548	89549	01559			99569		

Ort / Kennziffer Höhe	Erfurt 646 313 m	Berlin 446 57 m	Litzmannstadt 557 170 m	Krakau 551 216 m	Kopenhagen 181	Freiburg 580	Reichenbach 395	München 414 528 m	Wien 57 157 m	Parma 354	Ferrara 796	Mo..land 102 110 m	Venedig 312 10 m	Wilsdau 473	Seeheppe 379	Wiesendorf 334	[illegible]
gg G_1G_1	24 47	24 47			24 47	24 47	24 17			24 43	24 45	24 47	24 46	24 46	24 46	24 47	[illegible]
QQ TT 41	-	-			-	-	-			-	-	-	-	-	-	-	
QQ TT 96	-	-			-	-	-52			-	-	-	-	-	-55	-	
QQ TT 225	-55	-57			-53	-55	-59			-50	-54		-53	-52	-56	-58	
QQ TT 300	-54	-55			-55	-54	-54			-50	-53	-55	-53	-57	-57	-54	
QQ TT 400	-43	-45			-48	4 -40	-42			-36	-39	-43	-44	-44	5 -42	-43	
QQ TT 500	5 28-30	3 31-33			3 15-38	6 26-29	7 23-34			-25	-30	3 25-30	-32	-27	6 12-40	-13	
QQ TT 600	6 22-22	3 18-23			6 13-28	7 25-19	6 21-21			-15	-19	34-19	-19	44-26	5 9-30	-13	
QQ TT 700	8 13-18	15-16			6 12-19	7 21-14	4 21-12			-6	-9	6 33-10	-8	5 1-20	6-23	-10	
QQ TT 800	3 7-13	41-11			9 6-15	17-7	15-10			-2	-6	17-5	-5	6 5-14	5-15	-9	
QQ TT 900	8 5-9	9 1-1			9 6-9	9 15-1	8 14-2			8 -1	+0	6 1-5	-4	-9	8 2-4	-5	
QQ 950	3	1			6	-	-			-	-	7	-	9	2	-	
QQ T_2T_1 Boden	2-8	-3-9			3-5	44-2	13-6			7-5	10-4	5-7	9-3	-3-4	-4-9	[illegible]	
$H_aH_aH_a$ 41	-	-			-	-	(2110)			-	-	-	-	-	-	-	
$H_aH_aH_a$ 96	-	(1561)			(1562)	-	1576			-	-	-	-	-	1550	-	
$H_aH_aH_a$ 225	1034	1026			1024	1047	1038			1063	1045	(1043)	1048	1024	1014	1031	1048
$H_aH_aH_a$ 300	853	848			841	866	860			879	866	863	867	844	834	854	[illegible]
$H_aH_aH_a$ 400	666	664			659	678	674			688	678	678	681	649	655	668	[illegible]
$H_aH_aH_a$ 500	515	513			512	526	523			532	535	527	528	517	509	517	[illegible]
$H_aH_aH_a$ 600	385	385			386	395	393			401	396	396	398	391	384	389	[illegible]
$H_aH_aH_a$ 700	273	273			275	284	280			284	280	282	284	280	275	279	[illegible]
$H_aH_aH_a$ 800	174	173			177	180	179			184	180	180	182	182	178	177	[illegible]
$H_aH_aH_a$ 900	85	84			88	89	89			90	86	90	91	93	90	87	[illegible]
$H_aH_aH_a$ 1000	4.8	4.1			7.4	5.9	5.9			7.8	5.9	9.9	8.3	12.8	9.4	5.5	[illegible]
H_rH_r 41/96	-	-			-	-	(540)			-	-	-	-	-	-	-	
H_rH_r 96/225	-	(535)			(540)	-	538			-	-	-	-	-	536	-	
H_rH_r 225/500	516	513			510	521	515			530	520	(516)	519	507	505	516	[illegible]
H_rH_r 500/1000	510	509			505	520	517			525	519	519	520	504	500	512	[illegible]
$P_fP_fTTU_f$ Markante Punkte	-	-			-	-	-			-	-	-	-	-	-	-	
	16541	-			-	-	-			-	-	-	-	22521	-	-	
	20521	-			-	-	-			17991	20531	-	21591	32561	08511	-	
	26591	-			-	17511	-			13501	25591	-	26551	34561	19531	-	
	28581	-			-	20521	08521			27521	29541	-	29541	37541	35571	-	[illegible]
	39971	43541			45521	25571	41561			35911	43861	-	42981	68714	47561	73581	[illegible]
	44931	24591			21521	28521	45991			44931	54961	26561	55751	76675	76955	34911	[illegible]
	53775	55977			25555	33991	26601			54721	59701	33521	75551	85646	54655	58961	[illegible]
	66688	76629			37555	24901	73607			78524	74581	55936	78564	91584	83637	86685	[illegible]
	78633	84618			71653	42895	77610			83521	98911	83516	85551	94591	86638	[illegible]	[illegible]
	88590	99588			99539	63678	81590			96511	96531	98556	86574	96604	94588	[illegible]	[illegible]
	94569	00589			04580	10139	94507			99522	04017	99537	01037	24599	04518	[illegible]	[illegible]

Höhenwinde

gg = Datum
G_2G_2 = Uhrzeit (D.S.Z.)
P_i = Art der Messung C = Wolkenart Ep = Durchführung der Messung HgHg = Gipfelhöhe PiPi = Art der Messung
HpHp = Mittlere Höhe über NN
DpDp = Windrichtung (N = 36)
vp = Windgeschwindigkeit in Std.-km

Ort	Bardufoss 739	Tromsö 008	Bodö 010	Bodö 010	Drontheim 017	Drontheim 017	Bergen 022	Bergen 022	Lista 020	Kristiansand 032	Kristiansand 032	Kopenhagen 181	Kjeller 041	List 461	Kopenhagen 181	Hanstholm 183
gg G_2G_2			24 49		24 47	25 05	24 47	25 05		24 47	25 05	25 05	24 14	25 05	24 47	24 47
P_i C Ep HgHg oder PiPi			26512		72270	77	77	77		23212	77	88	25520	20034	41	88
HpHp DpDp vp 27 km																
21 ..																
16 ..																
13 ..								5.5 1720							11.0 23 40	
11 ..						1660	2.5 15 30	7.5 1520				9.1 2650			9.3 24 40	
9 ..					8.5 09 50	1650	7.1 14 20	6.5 1210				8.3 1650			7.0 21 30	21 20
7 ..					09 50	1740	5.8 09 20	5.6 0910		6.6 04 40	1420	1260			6.3 12 20	20 10
5.3 ..					04 50	1950	5.2 04 10	4.9 0630		05 40	1610	1350			5.5 15 20	08 10
4 ..					11 40	2020	36 40	0240		04 20	1510	1350		3.3 0720	18 20	07 20
3 ..					12 40	2030	02 40	0240		03 40	1020	-		0730	20 30	06 30
2 ..					12 20	1960	09 30	0210		08 40	0830	-	1.8 07 30	0320	17 40	06 30
1.3 ..			1.1 15 50		13 30	1870	04 05	1005		06 50	0850	1.4 1270	16 20	0330	12 10	06 40
0.8 ..			15 40		14 30	10 50	00 00	1705		09 60	0750	-	05 30	0530	10 10	06 40
0.3 ..			15 10		14 10	1520	00 00	0000		03 50	0350	0930	01 20	0540	02 20	08 50

Ort	Hanstholm 183	Blaavandshuk 184	Blaavandshuk 184	Leeuwarden 010	Leeuwarden 010	Helder 291	Helder 291	Emden 154	Emden 154	Emden 154	Wunstorf 176	Wunstorf 176	Unterlüss 181	Blaavandshuk 154	Wesendorf 188	[illegible]
gg G_2G_2	25 05	24 14	24 17	24 17	25 05	24 12	25 06	25 05	24 13	24 11	24 46	25 05	24 15	25 05		24 15
P_i C Ep HgHg oder PiPi	88	20280	20200	99	99	21851	33	77	-	77	80212	80809	-	88		2570
HpHp DpDp vp 27 km																
21 ..																
16 ..											11.6 24 70					
13 ..				8.4 24 50							9.0 25 70			10.7 2230		10.2 22 70
11 ..	2040			7.0 29 40						9.0 27 50	7.0 25 60			9.5 1930		9.0 25 70
9 ..	1630	7.5 24 05	22 20	6.4 49 20			6.5 3230	2430	26 45	7.3 25 20	6.0 24 70	2270	25 60	8.5 1420		7.0 26 60
7 ..	1430	5.3 20 10	15 05	5.6 27 10			5.3 3220	1010	6.5 20 10	6.5 20 05	5.3 24 20	2260	22 40	1130		5.7 23 40
5.3 ..	1130	5.3 08 10	03 10	4.4 03 10		4.8 20 40	4.0 3320	2305	04 20	35 10	4.0 27 10	2340	22 30	0930		47 30
4 ..	1330	04 10	04 10	01 20		19 40	3.0 3330	3410	04 23	02 30	3.8 30 10	2420	17 10	0930		18 20
3 ..	1440	03 20	06 20	31 30	3420	19 40	2.3 3530	3610	02 20	36 20	2.4 33 10	2620	07 10	0930		17 40
2 ..	1130	05 40	06 30	35 20	0120	17 20	1.8 0240	0110	02 10	36 40	36 20	2710	02 20	0730		15 30
1.3 ..	0740	05 30	06 20	35 20	0210	16 10	0330	3410	02 10	35 10	2 -	2810	05 20	0630		11 20
0.8 ..	0640	06 30	-	34 10	2910	15 10	3610	2610	02 05	34 20	33 10	2910	06 20	0640		11 30
0.3 ..	1040	34 20	0.5 36 20	34 10	2510	14 10	1010	1910	02 05	28 20	0.4 30 10	0.1 3105	03 20	0430		21 20

Ort	Hamburg 403	Warnemünde 406	Hannover 421	Rechlin 450	Helgoland 465	Helgoland 465	Brüsterort 305	Brüsterort 305	Pillau 310	Heiligenbeil 312	Gerdauen 319	Gerdauen 319	Danzig 405	Königsberg 422	Gotenhafen 530	Gotenhafen 530
gg G_2G_2	24 45				24 44	24 46	25 05						24 44	24 15	24 46	15 06
P_i C Ep HgHg oder PiPi	86279				26409	88880	80204						21503	-	74404	70183
HpHp DpDp vp 27 km						27 40										
21 ..						15.0 25 50										
16 ..						14.0 25 50										
13 ..						12.3 24 40										
11 ..	9.0 24 40					8.3 26 30										
9 ..	7.0 22 50					7.5 23 05	1930								25 50	
7 ..	5.3 19 20					4.5 19 05	1930								26 40	2040
5.3 ..	4.5 02 70					4.8 36 40	1630								21 15	1740
4 ..	23 10					35 20	1420						26 30		24 10	1730
3 ..	07 10					34 30	1430						24 30	6.9 19 40	21 10	1430
2 ..	-					01 10	1340						21 30	20 30	19 30	1150
1.3 ..	1.4 04 20					02 05	-						19 30	24 20	16 30	1360
0.8 ..	-				35 10	-	1120						18 30	24 20	15 40	1130
0.3 ..	03 20				12 45	0.3 05 10	0.0 0910						19 30	24 20	15 30	1130

Ort	Unterlüss 181	Düsseldorf 002	Bonn 022	Nürburg 041	Münster 067	Roesfeld 092	Gießen 363	Gießen 360	Bo...nerLEO 475	Essen 437	Dortmund 438	Siegen 020	Staaken 207	Sorau 230	Sorau 230	Rossach 251	[illegible]
gg G_2G_2	2506	24 45		24 47		2505			24 17	25 07		25 05		24 47	25 05	25 05	[illegible]
P_i C Ep HgHg oder PiPi	77	26832		44		-			00021	8xx11		88		86668	86690	80893	[illegible]
HpHp DpDp vp 27 km																	
21 ..																	
16 ..																	
13 ..						13.0 2560											
11 ..				25 50		11.0 2760				10.6 2780							[illegible]
9 ..	2160			26 50		2550				2750		8.6 2290			8.5 2460	8.7 22 70	[illegible]
7 ..	2240			26 40		2630				2940		2880		6.9 19 40	2550	[illegible]	[illegible]
5.3 ..	2240			27 80		3520				3230		2570		19 30	2450	[illegible]	[illegible]
4 ..	2330	2.9 30 20		27 40		3410			30 130	3130		3650		22 40	2450	2250	[illegible]
3 ..	2210	2.1 29 30		27 40		3230			31 40	3130		2730		20 40	2460	2250	[illegible]
2 ..	2610	1.6 33 20		34 20		3130			32 60	3030		3130		19 30	2540	2740	[illegible]
1.3 ..	2820	36 20		35 20		2930			33 30	2230		3310		23 30	2230	3110	[illegible]
0.8 ..	3010	36 20		35 20		3620			32 40	-		-		23 30	-	0110	[illegible]
0.3 ..	3120	36 20		0.3 35 10		2080			04 10	0.5 2120		[illegible]		[illegible]	0.2 2105	3.4 3410	[illegible]

werden ab 1.1.1940 bis auf
gruppe verbreiteten Analyse
59 vom 21.12.1939).

Wetterlage von heute morgen: *Donnerstag, 25. Januar 45*

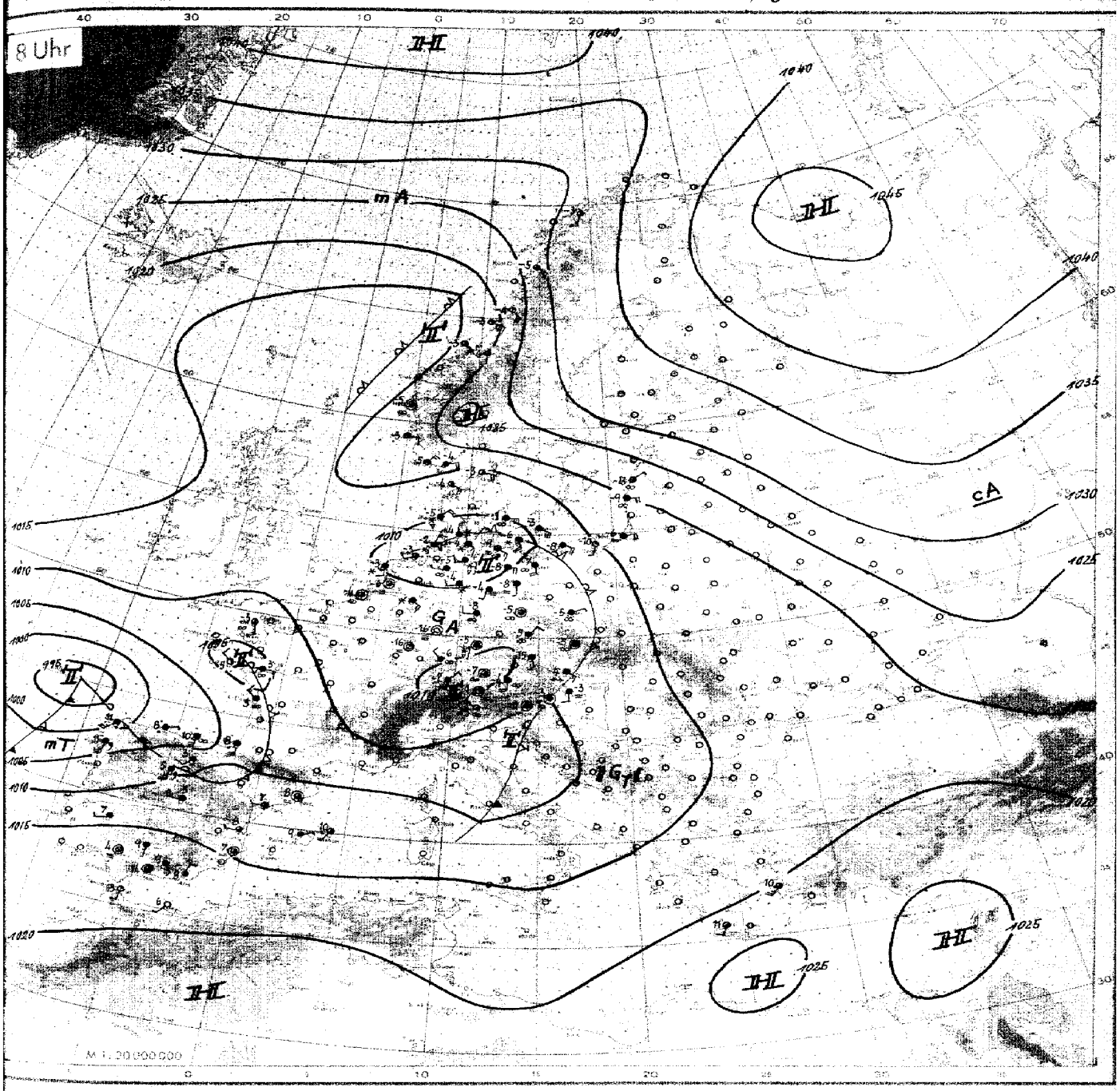

Wetterübersicht *Donnerstag* den *25. Januar* 1945

Die Entwicklung der Wetterlage hat über dem gesamten Kartenbild im gleichen Sinne wie an den Vortagen angehalten. Anhaltender Störungstätigkeit an der vom Atlantik nach dem südlichen Mitteleuropa und dem Mittelmeerraum weisenden Nordwestfrontalzone steht noch immer Druckanstieg im Nordraum gegenüber, der sich allmählich südwärts ausbreitet. Der Gesamtbetrag des Druckanstiegs im Nordraum, der nun fast eine Woche hindurch zu verfolgen ist, erreicht heute im Zentrum fast 50 mb. Damit rückt auch das Kältezentrum immer mehr nach Süden. Heute kennt sich über der mittleren Nordsee das Temperaturgefälle bereits wieder um, und das nördliche Höhenhoch greift so mehr und mehr auf das südliche Skandinavien über, zumal, wenn dort der von Südsüdost herangeführte schwache Kaltlufttropfen durchgewandert ist.

Über dem mittel- und südeuropäischen Raum weist das Wettergepräge dementsprechend eine bemerkenswerte Konstanz auf. Mit fast 24-stündiger Periode ziehen Störungen von der Biskaya über den weiteren Ozeanraum nach Norddeutschland, wobei sich die Tiefgebiete auf ihrer zyklonalen Zugbahn rasch abschwächen. Aus dem Azorenraum folgt jetzt eine weitere, stärkere Störung, deren Warmluft bereits über Madrid feststellbar ist. Weitere Glieder sind wahrscheinlich, zumal mit dem Transport der Kaltluft bis in den Raum nördlich der Azoren die atlantische Frontalzone starke Gradienten aufweist. Auf den Azoren wurden nachts 17° gemessen. Mit der Südsüdostströmung des ostwärtigen Astes der das nordwesteuropäische Kältezentrum umgebenden Frontalzone erfolgt noch immer Warmluftransport in den baltischen Raum, wo hochreichend Erwärmungsbeträge von 5° gemessen wurden.

gez. Bresowsky
Zentrale Wetterdienstgruppe

Donnerstag, den 25 Januar 19

Ausland: Bodenstationen: Küstenorte o	Höhe m	JJJ	Gestern 14 Uhr: CC	wwVhN	DDFWN	PPPTT	UC app		Gestern 19 Uhr: CC	wwVhN	DDFWN	PPPTT	UC app	RR T2T2 TxTx E	Heute 2 Uhr: CC	wwVhN	DDFWN	PPPTT	UC app		Heute 8 Uhr: CC	wwVhN	DDFWN	PPPTT	UC app	RR
Ingöy o	4	005																								
Tromso o	102	008	44	02963	18316	31254	46302		04	01990	18219	32155	43303	00539							11	02963	11514	31753	62301	[illegible]
Bodö o	17	010	54	02964	06525	27355	69201								54	02864	10526	27055	66401		57	02863	13526	29265	66208	[illegible]
Nordöyan o	37	014	14	03872	10628	18054	67309														24	02873	10741	19153	60203	[illegible]
Drontheim o	64	017	14	03890	10128	12957	79903		01	03890	10128	16856	7x803	00559	01	02790	10327	16758	77300		42	02869	16526	18856	5x307	[illegible]
Krakenes o	41	021	77	10764	14375	12752	90104								57	02774	18415	10352	x0801							
Utsira o	56	028	05	01990	08203	13552	63302														04	02984	08304	17253	70305	[illegible]
Lister o	9	030	54	02965	04426	12553	60904		07	02990	04427	13254	6x004	00294							04	01990	04303	17055	60306	[illegible]
Färder o	9	036	52	83644	02418	13954	8x902		57	02754	04327	14354	8x302	97274	51	02855	03327	17455	9x307							
Aarhus o	47	180	54	26743	06574	08952	00801																			
Kopenhagen o	1	181	50	02735	06345	08655	80305		50	05454	04524	09353	80302	00143	01	05693	04528	09552	87702		5X	05645	08628	09851	7x309	[illegible]
Skagen o	3	182	34	02736	06347	10453	60302		5X	03738	04328	11353	7x302	97378	34	03737	08328	13553	90305		40	02734	08414	11853	80304	[illegible]
Hanstholm o	46	183	83	02854	10376	10454	80902														54	02164	10504	13954	8x300	-
Hammershus o	77	185	50	22745	18375	07350	80102		50	02891	10415	08452	82301	01288							6X	03748	10628	10953	9x305	[illegible]
Helder o	6	291	59	05554	02676	08151	92004								53	05754	02147	09852	8x403		50	74346	16278	09653	00501	[illegible]
De Bilt	12	293	50	23555	xxx78	08951	8x003		5X	23556	00078	08852	90202	-	5X	45247	00077	09555	0x102		XX	46109	00049	10456	9x401	.
Mailand	119	302							07	05490	20228	12553	8x501	00578	00	05490	16128	13053	8x403							
Genua o	2	305	57	03554	02428	09902	70803		57	04654	02228	08403	8x401	00040	5X	05658	35728	06701	8x883							
Venedig o	10	312	04	05690	24123	10303	65905		07	05690	22217	10850	8x402	00168	5X	05568	02128	10350	0x504							
S. Sebastián	258	350	9X	84658	22688	13408	8x904		XX	80648	24688	12706	9x103	10462							07	61790	16618	05408	7x619	[illegible]
Gijón	13	351	5X	61767	18167	14340	8x901		50	03778	18168	13609	9x701	01252							5X	61458	06168	02308	0xxxx	[illegible]
Madrid	667	353	80	02744	24314	16708	80605		40	02755	22415	16807	80701	00101	5X	03758	24328	97285	9x605		5X	03648	57528	13205	9x606	[illegible]
Sevilla	7	354	6X	54658	22558	21112	9x808								00	45190	18240	20508	909xx		XX	460x9	00049	19704	0x914	[illegible]
Almeria o	65	355	24	01753	20314	17915	60909		44	01853	22513	17014	80300	00380	00	00840	02x00	16709	x0803		24	02852	02215	15808	90602	[illegible]
Mahon	40	357	74	02753	24314	12614	70807								00	01890	20101	13309	71602		87	02851	20114	12910	81452	[illegible]
Barcelona o	42	358	00	00790	24008	11342	50811		40	07801	22512	11711	40309	00380							57	04762	06015	11408	69703	[illegible]
Valencia o	18	359	40	02852	24414	16115	42811		40	01852	26302	17112	50307	00380	05	02790	24204	16109	75903		57	02753	24115	11708	70625	[illegible]
La Coruña o	57	362	97	0274x	24227	18612	70804		5X	03758	24228	15010	7x802	03671	67	61146	24268	09608	8x813		5X	63548	20568	98611	8x818	[illegible]
Tetuan	85	028	70	01862	53512	21117	60907														50	01852	16212	17043	70815	[illegible]
Funchal o	110	395																								
Teneriffa o	37	400	57	02963	08314	23117	64903		50	02962	06213	22116	64300	00190							70	01952	00012	21715	60001	[illegible]
V. Cisneros	6	404	50	01952	37412	18917	54709		00	018x0	02613	16618	55200	00480							00	018x0	06302	17813	84403	[illegible]
Budapest	130	541																								
Canea	63	737																			84	02835	18225	21511	80300	-
Bergstationen:	Höhe m	JJJ	CC	wwVhN	DDFWN	PPPTT	UC app		CC	wwVhN	DDFWN	PPPTT	UC app	RR T2T2 TxTx E	CC	wwVhN	DDFWN	PPPTT	UC app		CC	wwVhN	DDFWN	PPPTT	UC app	RR T2T2 TxTx E
Fanaraken	2072	024	54	04901	23114	75967	73304								50	49708	00028	75867	00403		50	49701	90443	78665	00207	[illegible]
Svandals Flona	1065	026	40	02863	12305	86863	67905		.												84	02864	12414	89664	70201	[illegible]

Wolkenzugmessungen

yy — Datum
GGGG — Uhrzeit (D.G.Z.)

HuHu = Höhe über NN
DpDp = Windrichtung (N = 36)
vp = Windgeschwindigkeit in Stufen für je ...

Ort															
yyGGGG															
HuHu															
DpDp vp															

Höhenwinde

yy — Datum
GGGG — Uhrzeit (D.G.Z.)

Pi — Art der Messung C — Wolkenart Ep — Durchführung der Messung HgHg — Gipfelhöhe PiPi — Art der Messung

HpHp = Mittlere Höhe über NN
DpDp = Windrichtung (N = 36)
vp = Windgeschwindigkeit in Stufen für je ...

Ort	Mark. Friedl. 258	Nest 346	Nest 346	Kolberg 394	Swinemünde 455	Magdeburg 408	Lindenberg 425	Berlin 440	Berlin 440	Schkeuditz 449	Stolp 459	Mockau 420	Nordhausen 636	Erfurt 646	Erfurt 646	Tschenstochau 152	Breslau 451	Gleiwitz 454	Posen 552	Posen 552	Litzmannstadt 557	Litzmannstadt 557	Krakau 561	Krakau 561	Rosenborn 952	Roßweiler 983	Roßweiler 983	Wiesbaden 387	München 414	Stuttgart 443	Freiburg 580	Freiburg 580	Sch... 711
yyGGGG		2504			2505		2507		2505					2417	2505										2510						2417	2505	
Pi C Ep HgHg oder PiPi		99			88		-		90223					77	77										10242						99	99	
HpHp DpDp vp 27 km																																	
21 ..																																	
16 ..																																	
13 ..					3.5 24 80																												
11 ..		8.5 22 60			7.0 24 80				23 40						10.5 23 120										10.6 24 40								
9 ..		7.0 24 40			5.6 23 40				23 50					26 40	23 90										22 40						8.5 28 60		
7 ..		5.8 18 60			5.3 22 60				24 70					25 80	23 60										25 50						27 70		
5.3 ..		15 60			4.8 21 50				25 80					26 90	22 40										26 50						26 80	4.8 25 70	
4 ..		15 70			16 40				24 60					27 70	23 40										26 50						27 60	25 30	
3 ..		14 70			15 40		24 30		24 50					29 50	23 40										26 50						26 70	24 50	
2 ..		13 80			15 40		25 30		25 40					30 70	25 50										24 40						25 50	24 50	
1.3 ..		14 70			15 40		25 30		25 20					31 50	24 40										23 30						25 30	25 20	
0.8 ..		15 50			15 40		23 30		25 20					34 60	23 30										22 20						23 20	24 20	
0.3 ..		15 40			15 30		22 20		21 20					27 10	23 10										21 10						0.6 23 10	0.6 24 10	

Ort	Ferrara 796	Stavanger 488	Raes-Felsi 964	Memmingen 775	Weisse Stefansdorf 974	Weisse Stefansdorf 974	Preßnitz 040	Wien 301	Klagenfurt 802	Klagenfurt 802	Pilsen 666	Pilsen 666	Prag 669	Brünn 675	Preßburg 680	Haag a. H. 894	Brüx 518	Melk	Wiener Neust. 830	Wiener Neust. 830	Mailand 302	Parma 305	Bilbao 414	Venedig 392	Venedig 392	Brescia 435	Agram 705	57N 21E	57N 22E	57N 23E	57N 22E	48N 19E
yyGGGG	2415	2411	2417		2417	2505					2417	2505				2411		2417			2505	2413	2504	2416	2505	2506	2505	2515	2504	2416	2416	2417
Pi C Ep HgHg oder PiPi	44	22410	99		99	99					80215	88				00124		08742			77	77	80100	44	77	80782	44	25305	77	77	77	77
HpHp DpDp vp 27 km																																
21 ..																																
16 ..			15.0 25 60																													
13 ..			26 60																					10.4 27 100								
11 ..	11.0 27 100	9.0 09 50	25 60		10.5 26 40						10.8 25 70													9.0 28 80	8.8 25 70					9.0 19 60		
9 ..	26 90	9.0 10 30	26 100		28 40	26 50					26 60										30 60	36 90	16 90	7.0 28 70	9.0 27 70				15 130	7.5 17 50	14 140	7.5 27 40
7 ..	27 80	6.5 07 20	26 100		24 30	27 50					27 60	22 80						19 40			29 50	36 70	16 80	5.2 27 50	5.3 25 40			17 140	15 130	11 40	16 80	6.5 26 90
5.3 ..	27 60	04 40	26 60		23 30	27 40					28 40	24 60						19 50			29 40	36 50	15 50	4.0 28 40	4.4 27 30	29 30		15 80	15 90	4.8 15 90	16 50	23 70
4 ..	27 40	04 30	29 20		24 40	27 40					28 40	23 50						20 70			29 20	01 40	14 40	3.0 18 80	3.6 27 30	30 30		14 60	14 50	4.5 20 50	17 40	3.6 23 30
3 ..	27 20	04 40	30 20		25 40	27 50					27 60	24 50						20 80			29 30	05 130	-	2.3 28 30	2.3 27 30	29 30		12 40	12 40	24 40	17 30	23 30
2 ..	26 30	09 20	32 20		25 40	25 40					27 50	24 30				1.7 15 10		19 60			29 40	32 30	09 30	1.2 24 30	1.8 23 90	24 20	23 90	11 30	11 30	24 40	21 20	22 40
1.3 ..	26 20	11 20	35 20		27 40	24 30					26 30	22 20				17 20		18 70			32 10	30 30	08 20	24 20	13 20	21 40	20 20	11 30	11 30	20 40	22 20	25 30
0.8 ..	26 70	11 20	36 20		23 20	23 20					25 20	11 12				15 50		16 50			04 10	36 05	09 20	23 10	04 10	0.5 16 20	17 10	11 30	11 30	20 40	18 30	16 30
0.3 ..	29 10	07 20	32 20		0.2 16 20	0.4 24 20					25 10	09 00				14 40		15 20			13 10	33 10	09 30	20 10	03 20	0.0 10 30	14 40	11 30	[illegible]	[illegible]	15 20	11 40

Täglicher Wetterbericht

des Deutschen Reichswetterdienstes
Herausgegeben von der Deutschen Seewarte
Verlagsort Hamburg

Jahrg. 39 Nr. 26 — Freitag, den 26. Januar 1945

Erläuterung: Die Beobachtungen sind sämtlich in der Form der 1935 in Warschau beschlossenen Einheitsschlüssel wiedergegeben. Kurze Erläuterungen zu den einzelnen Ziffern werden zu Beginn jedes Vierteljahres beigegeben. Ausführlich finden sie sich in „Anweisung zur Verzifferung von Wettermeldungen", herausgegeben vom Reichsluftfahrtministerium. Alle Zeitangaben in DGZ.

Deutschland			Gestern 14 Uhr					Gestern 19 Uhr						Heute 2 Uhr						Heute 8 Uhr					
Station	Höhe m	JJJ	CC_n	$wwVhN_h$	DDFWN	PPPTT	$UC_n app$	CC_n	$wwVhN_h$	DDFWN	PPPTT	$UC_n app$	RR	CC_n	$wwVhN_h$	DDFWN	PPPTT	$UC_n app$		CC_n	$wwVhN_h$	DDFWN	PPPTT	$UC_n app$	RR
g-Fu.	18	403	5X	71553	42377	09352	8X303	5X	01407	10277	11554	8X306	91528	5X	08454	08427	11257	9X905		XX	46209	04229	09857	9X803	97594
g/Fgh.	41	400	5X	72488	08248	XX554	9X302													5X	08337	00027	XX559	9X503	91598
	28	480	5X	71438	14398	08453	9X302	5X	23447	14378	11453	9X205	0X338	5X	05558	16178	11655	9X802		5X	05458	08128	10656	9X804	02568
ingdeo	1	406	5X	05553	14528	10854	8X206	5X	05545	10428	13155	8X303	97158	02	05598	10328	12856	8X704		5X	05456	08228	10856	9X709	00498
o	1	464	5X	71538	12478	12556	8X806	5X	05548	14328	14256	8X300	97159	5X	05648	14228	13555	8X804		5X	05548	10578	11453	9X640	97259
nd	16	461	5X	72325	06378	08054	9X704	5X	23448	08378	08954	0X302	02538	5X	23538	16378	10155	9X003		5X	05438	10328	10156	0X701	97568
d o	50	465	5X	03744	28478	08051	8X704	80	26734	20785	07851	9X701	02478	5X	08328	14428	09754	9X304		5X	54338	18428	09354	8X400	97249
o	6	401	53	85674	18475	10353	00902	5X	46448	18448	09954	0X701	97248	XX	46409	16559	09656	9X602		5X	43128	12448	08756	9X505	XX218
	4	442	5X	05656	24376	10554	8X302							00	47190	12100	10759	00903							
n	22	402												00	03390	12100	09660	90805		XX	46109	04149	07860	0X805	00628
	178	187	5X	05557	00027	-	-																		
r	51	421	8X	85654	24377	11153	8X209	04	08493	18103	12356	80303	97528	50	08483	12478	10860	97805		5X	08358	08126	08360	0X705	97648
rg	45	408	57	23445	16257	11752	7X300	00	45490	00020	13357	80303	92528	00	45390	00040	12463	80805		5X	46009	12779	08761	9X748	02639
	123	437						85	05590	12224	-	-	-							XX	48409	04128	-	-	—
	48	436	5X	05655	12228	12556	8X001	00	47190	00000	12061	90202	97559	00	45290	00048	08862	87810		02	45388	00048	05760	0X407	00649
	202	407																							
	265	049	XX	94309	00044	14059	9X704	00	47290	00048	14861	97808	XXXXX	00	35490	22248	05756	87845		XX	74239	22279	03357	9X503	—
	289	351	5X	05337	00077	12258	8X103	5X	05436	00026	13358	8X307	97568	00	08390	08128	14062	97709		5X	08338	06328	06359	9X813	06628
/M.	111	412	00	41290	00024	13556	82901	00	08390	08003	13460	82304	00539	XX	44209	04149	08658	9X715		XX	77109	04279	04757	9X714	-
cken	189	441	50	05444	00026	13358	86904	02	05490	32128	10955	8X705	06X59	5X	72348	00028	04457	9X948		5X	72328	32278	00756	9X705	-
g	315	426	52	05645	26127	13655	9X203	5X	05657	24127	14356	8X308	94559	5X	05648	08228	07955	8X941		5X	72548	26278	01255	8X713	97569
ad	538	516																							
g	151	219	5X	08448	00028	XX455	9X904	5X	08458	00128	XX456	9X709	-	5X	72348	00078	XX455	8X845							
n	427	443	5X	05548	00028	12255	8X901	5X	05548	00028	12256	0X903	00549	02	74458	00078	03854	9X845		XX	77209	00079	97655	0X714	0XXX4
ahf.	400	444	5X	05667	04479	14753	7X903	5X	05658	32128	10453	8X903	97529												
n	528	414	5X	05558	26278	12354	8X207	5X	05548	08228	12554	9X901	95539	5X	05428	10428	05855	9X814		52	05654	08228	99355	8X716	00569
h	573	507	04	05693	18103	09150	60706							50	05674	26314	01556	90715		02	02894	26324	00854	40745	00609
nde o	3	455	5X	05448	14328	13655	0X304	5X	05448	12228	15156	0X308	-	5X	23548	00028	14356	9X905		5X	05448	10228	11456	0X806	00148
	1	404	5X	05538	12248	13956	8X202	52	74434	10228	15557	9X103	97568	52	78435	08278	13957	9X707		5X	08438	10378	11155	0X405	97578
	70	450	5X	05638	16328	12255	9X102	5X	05566	12226	13656	9X103	00558	5X	08328	12328	12857	9X805		5X	05418	14348	10256	0X808	97578
	48	440	54	08334	10228	12756	97001	5X	08338	14428	14056	0X401	00558	5X	45237	00078	12755	0X805		5X	41336	06348	09055	0X644	91568
itz	131	449	5X	72456	16228	12054	9X704	54	08354	00076	13456	8X404	94548	5X	45266	12248	14457	9X708		5X	45358	04348	06035	0X749	00608
	320	646	5X	71458	24378	12856	81303	00	05390	18176	14059	80402	94558	5X	08268	14228	14461	0X706		XX	46209	12349	05760	0X814	00628
	230	410	5X	74448	00078	11855	88402	5X	05858	28178	13356	9X204	95548	5X	08348	00028	14455	XX707		5X	08448	06328	05653	9X741	00568
	449	458	50	23554	00074	—	-	5X	05448	08028	-	-	-												
	363	689	XX	77209	08179	14755	8X102	50	45263	24273	14659	00207	02540	5X	45258	08148	14556	0X707		5X	05448	08548	05755	0X712	61609
	408	670	5X	71548	12128	10353	8X001	57	05545	00078	13255	8X207	97538	5X	05338	12328	10055	9X902		5X	48459	12047	04354	9X740	91578
	263	676	5X	03348	00058	12653	0X902	5X	08348	00078	14353	02106	04539	5X	08448	10128	14354	9X704		5X	05448	10328	11153	9X807	00549
	302	865	5X	41548	00028	11453	8X203													00	43390	24140	04362	80347	00629
	434	508	54	05755	33326	10400	80307	5X	05548	00028	12953	8X800	00009	00	47190	00028	08261	09845		5X	05587	00047	00657	0X847	00649
	157	501	0X	05546	18526	14152	80400	5X	05548	14228	14153	9X306	97529	5X	05448	14428	139 5X	9X803		5X	79948	12628	08853	9X843	97589
	334	505	50	02355	46076	10809	87703	5X	05558	00028	13352	8X208	97639	5X	03358	00028	18352	9X801		XX	48409	00049	10753	0X807	-
urt	449	502	04	05490	00028	11852	78907	00	08490	00000	13358	90809	00009	57	45344	00048	17664	0X802		57	73344	00048	13662	8X708	—
alde o	7	429	5X	03568	10268	14757	8X300	5X	03568	10278	15857	8X304	00054							02	74570	10268	13756	9X803	93054
	15	405	00	08490	14248	17256	87702	5X	23338	00078	17057	8X202	97568	51	05453	12328	17657	3X300		5X	08338	10378	17257	8X701	97558
erg	20	422	00	08490	06320	17758	80300	5X	47238	06448	19158	8X204	00568	5X	08448	08628	19859	8X201		5X	05548	10628	19560	8X300	00608
o	3	447																							
	47	551																							
	99	552																							
g/Schl.	148	420						5X	72438	04278	12855	9X901	04538							00	77109	49979	18961	00917	05629
	117	411	5X	08448	06178	12052	8X802	5X	71448	08178	12651	8X901	92548	5X	05448	00028	XX452	9X701		5X	05658	10328	09752	8X907	00538
	255	454																							
au	107	556																							
k	135	555																							
nstadt	176	557																							
	203	559																							
	216	561																							
g	330	571																							

Gebiete:	Höhe m	JJJ	CC_n	$wwVhN_h$	DDFWN	PPPTT	$UC_n app$	CC_n	$wwVhN_h$	DDFWN	PPPTT	$UC_n app$	R,R,T,T,E	CC_n	$wwVhN_h$	DDFWN	PPPTT	$UC_n app$		CC_n	$wwVhN_h$	DDFWN	PPPTT	$UC_n app$	R,R,T,T,E
ck	3106	503	04	01962	28423	79365	72303							04	03628	22808	78067	8X806		XX	46009	55949	74986	8X704	00679
ze	2962	416	50	02745	22575	91865	0X301	04	01992	26523	92366	68101	97649	05	02794	16950	89465	66807		5X	03778	45628	18168	7X807	00639
ogel	2397	506	04	42890	30444	47061	95301	00	30990	00008	49060	75305	00609	XX	XX009	12509	97362	0X606		XX	46009	51749	43562	0X807	00679
koppe	1602	428	XX	77009	53779	22761	0X300	00	04890	18372	24361	98303	02649	00	04890	20615	23160	87906		XX	77109	49979	18961	0X917	05629
gel	1577	862	XX	48149	30119	27756	8X103													02	02990	16515	21652	58802	00569
g/Sch.	1483	427	51	02843	18446	36768	02903	XX	46009	14449	35457	0X707	97579	XX	77109	47879	28455	0X718		XX	77009	18779	25665	0X705	13579
	1446	511	XX	46009	00249	43755	0X201	00	04890	32243	45557	04805	00549	80	04890	30200	46557	90306		92	42744	16448	42357	0X707	00598
	1214	519	XX	46109	20279	66057	9X305	XX	46109	24149	65959	0X305	04569	00	03890	08548	63759	98744		5X	03874	14528	58956	7X811	00609
erg	1213	419	5X	72448	26478	65958	0X303	XX	46009	24149	63360	0X303	00579							XX	46009	12779	58761	9X718	02169
rinde	1166	561	55	42324	16147	72257	07801	XX	77109	03349	70959	0X806	97579	XX	77109	12579	65358	0X845		XX	77109	10379	60355	0X843	05609
	1141	418	84	44744	00044	14362	80303	00	05790	02288	75363	80303	95629	00	02890	16306	73164	86807		XX	46109	10649	69863	90709	00659
nuppe	929	423	00	44490	26490	99157	70409	00	05690	26404	99862	74102	-	5X	44428	10448	96362	8X814		5X	72448	06678	90060	9X819	94639
ig	915	443	58	23725	24176	97060	0X309	00	05790	08002	97553	98404	94599												
Asten	840	417	8X	83656	20336	07158	0X302	00	00790	22360	06959	80803	97579	5X	05638	18328	04464	0X840		02	05790	06528	00462	0X809	00629
g/Ta.	801	424	10	05622	24483	14058	85904	00	05590	02203	13660	93902	00579	02	05490	08528	09564	0X844		XX	77109	04279	03860	0X644	-
	673	397												XX	77209	64479	21658	9X845							

Berichtigungen

Sämtliche Karten des Tö
weiteres nach der von der
gezeichnet. (Erlaß R.M.

Wetterlage von gestern: *Donnerstag, 25. Jan. 1945*

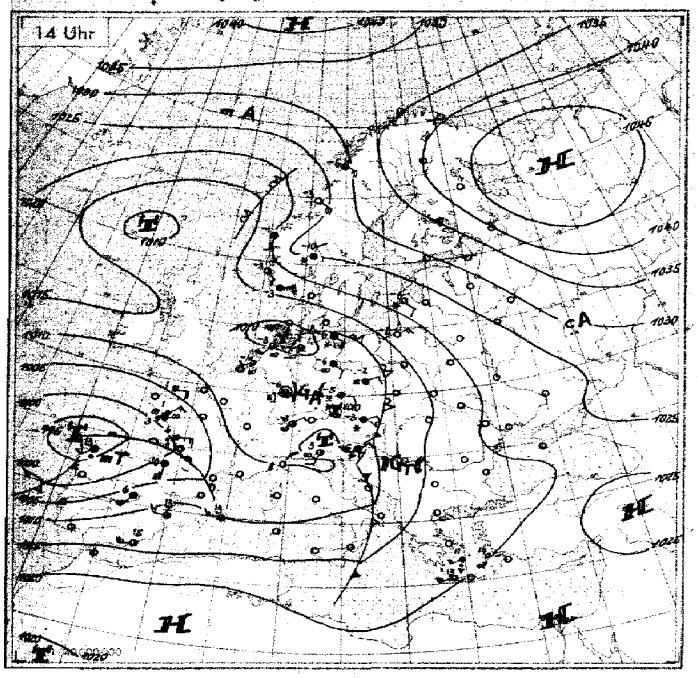

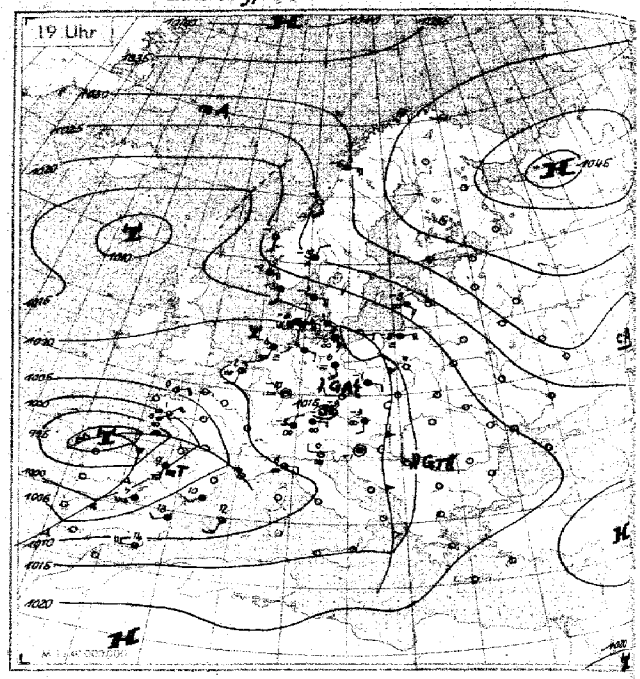

Wetterlage von heute nacht: *Freitag, 26. Jan. 1945*

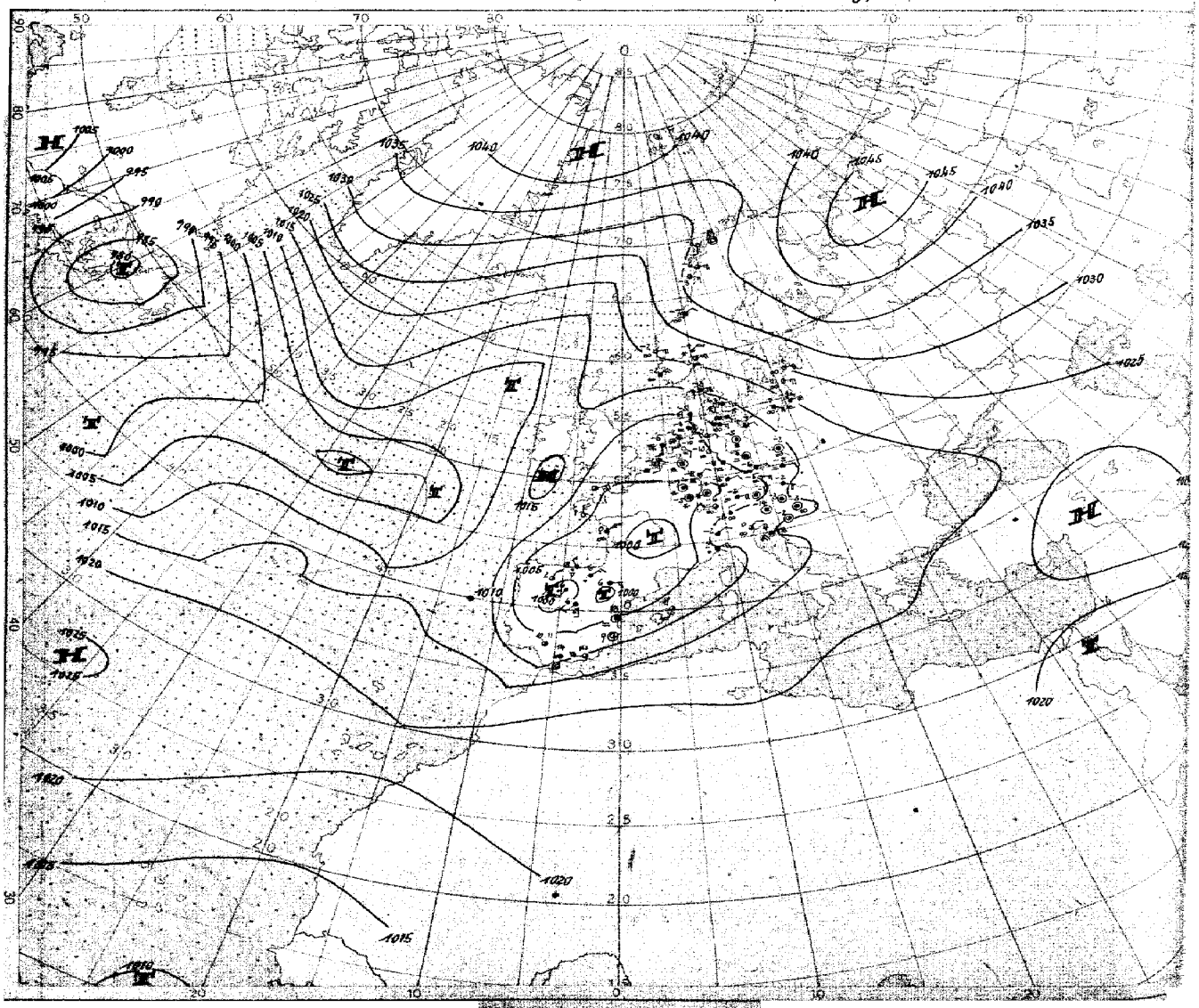

2 Uhr M.1 : 40 000 000 (60. Breitengrad)

Höhen-Aufstiege

1. Teil

Freitag, den 26. Januar 1945

heute

Kenngruppe: IIIGG HeHeExTtTt | Ha₄Ha₄Ha₄Hr₁Hr₁ Hr₂Hr₂Hr₂Hr₂z₂

Schlüssel: Q₁Q₂Q₃Q₄Ea s₁s₂s₃GG

QLLLL ggggGG

Hauptisobarenflächen: Ha₄Ha₄Ta₄Ta₄Ua₄ Ha₅Ha₅Ta₅Ta₅Ua₅ Ha₇Ha₇Ta₇Ta₇Ua₇ ... Ha₃Ha₃Ta₃Ta₃Ua₃ Ha₂Ha₂Ta₂Ta₂Ua₂ Ha₁Ha₁Ta₁Ta₁Ua₁ H₀H₀T₀T₀U₀

Markante Punkte: PₚPₚTTUₜ PₚPₚTTUₜ ...

Pseudopot. Temperatur: 9Q₁Q₂Q₃Q₄ Q₅Q₆Q₇Q₈Q₉ Q₁Q₂Q₃Q₄Q₅ IIIPₚPₚ

Datum / Ortszeit (D.G.Z.)

Ort (Kennziffer, Höhe)	Tromsö 008 100 m	Bodö 010 5 m	Drontheim 017 53 m	Bergen 022 35 m	Kristiansand 032 21 m	Kjeller 041 168 m	Hanstholm 183 29 m	Blaavandshuk 184 15 m	Leeuwarden 010 2 m	Helder 291 52 m	Emden 154 2 m	Helgoland 465 42 m	Unterlüß 181 96 m	Swinemünde 455 10 m	Nest 266 2 m	Gotenhafen 550 16 m	Gerdauen 319 63 m	Kopenhagen 181	Raesfeld 061	Nürnberg 041 620 m	Siegen 020	Erfurt 446 313 m	Berlin 440 57 m	Litzmannstadt 567 170 m	Krakau 551 216 m	Windau 493	Agram 185	Freiburg 580	Reichenbach 595	München 414 526 m	Pilsen 666 366 m	Wien 501 157 m	Klagenfurt 502 464 m	Reipse-Stephansdorf 974
kg G.G.		2605	2605	2605	2605	2604	2605	2605	2605		2615	2610	2606	2605	2604			2605	2606	2605	2605	2605	2605			2604	2605	2605	2605		2605	2605	2606	2605
41		-	-	-	-	-	-	-	-		-	-	-	-	-			-	-	-	-	-	-			-	-	-	-		-	-	-	-
96		-	-	-	-	-	-	-	-		-52	-51	-	-	-			-	-	-	-	-	-			-	-	-	-58		-	-	-	-
225		-	-61	-	-	-66	-56	-	-52		-55	-52	-53	-55	-			-54	-	-54	-	-57	-58			-61	-	-	-54		-61	-	-	-62
300		-57	-58	-61	-60	-58	-56	-	[5] -55		-54	-52	-55	-56	-55			-66	-57	-54	-54	-53	-56			-58	-	-53	-41		-53	-51	-55	-55
400		-43	-47	-49	-48	[7] -46	-48	-57	[5] -50		-48	-48	-44	-45	-46			-49	-40	-41	-43	-41	-43			-45	-39	[5] -35	-28		-38	-34	-40	-42
500		[6] 22-42	-34	18-35	-36	[9] 18-35	12-39	[8] 12-41	[5] 13-35		-36	-37	-35	-38	[9] 17-36			[7] 13-40	[7] 16-34	[6] 24-30	-34	-30	[5] 19-34			21-34	[7] 29-27	[5] 32-28	[7] 44-18		[7] 27-29	[4] 28-27	-28	[8] 23-32
600		[7] 18-25	-24	14-28	12-29	[7] 15-26	[9] 10-32	[8] 9-31	[6] 11-28		10-28	13-28	14-26	[6] 14-26	[9] 16-26			[7] 13-28	[7] 13-27	[7] 18-28	-27	[7] 19-23	14-26			19-25	[8] 27-17	[8] 27-17	[0] 31-11		[8] 22-21	[5] 25-18	[6] 24-25	[7] 20-22
700		[6] 13-19	-17	[9] 8-21	-22	[8] 10-20	[9] 6-24	[9] 5-24	[7] 7-22		[6] 7-25	9-22	[4] 9-20	[4] 9-19	[9] 13-15			[7] 14-17	[7] 10-19	[8] 18-18	[9] 11-19	[7] 16-15	[6] 14-16			-19	[9] 25-11	[0] 26-7	[7] 31-7		[5] 19-12	[4] 21-10	[6] 15-14	[7] 18-14
800		[8] 10-12	-14	[9] 5-16	3-15	[0] 5-16	[9] 4-17	[9] 4-16	6-14		[1] 5-15	5-18	-14	7-14	[0] 13-12			[7] 4-16	[6] 5-15	[9] 12-10	[0] 9-19	[8] 13-10	[9] 13-10			-16	[9] 18-6	[7] 21-7	[8] 24-3		[8] 21-4	[6] 19-4	[9] 15-10	[8] 17-7
900		[6] 3-7	-11	[5] 4-8	5-9	[8] 2-11	5-10	[9] 4-9	[8] 5-8		2-9	2-11	[9] -12	6-8	[0] 3-7			[8] 3-10	[9] 5-8	[9] 6-8	[0] 5-9	[9] 4-9	[9] 4-9			-14	[9] 13-3	[9] 11-4	[0] 9-7		[0] 6-8	[9] 10-6	[8] 6-7	[0] 9-6
950		-3		4		0	-	5	-		-	3	-	3	3			3	3	2	-0	2	4			-	11	-	-		6	8	-	9
Boden		-4-13	-5-12	2-14	2-5	1-7	2-6	-3-8	-5-11		-3-9	3+0	6-11	-1-7	-2-11			4-6	-8-12	3-8	-14-14	-3-17	-1-9			-14-18	7-3	6-8	6-6		5-5	5-4	0-13	5-5
41		-	-	-	-	-	-	-	-		-	(2101)	-	-	-			-	-	-	-	-	-			-	-	-	-		-	-	-	-
96		-	-	-	-	-	(1548)	-	-		1558	1561	-	-	-			(1584)	-	-	-	-	-			-	-	-	1695		-	-	-	-
225		(1049)	1132	(1020)	-	1026	1018	-	1017		1021	1018	1026	1024	-			1021	(1021)	1034	(1026)	1034	1028			1015	-	(1045)	1053		1044	(1051)	(1049)	1036
300		868	857	846	843	862	839	-	835		840	836	846	846	851			841	841	854	844	857	861			849	-	866	887		853	874	865	857
400		684	675	669	663	670	657	651	663		657	653	661	662	667			659	658	667	661	669	666			666	685	678	690		687	684	679	675
500		535	526	519	515	520	509	506	506		509	506	511	514	519			513	509	515	510	517	516			517	531	521	530		521	527	526	524
600		405	398	391	389	393	385	381	381		382	381	384	388	391			388	383	387	383	387	390			387	400	389	394		391	388	395	395
700		275	287	282	280	282	276	273	272		272	270	273	277	281			277	272	274	272	275	278			278	285	277	277		277	286	289	282
800		174	168	184	182	184	177	176	174		175	174	175	179	182			176	174	173	174	175	178			180	183	172	174		175	181	181	181
900		105	100	96	104	96	91	88	85		86	86	87	90	92			91	86	84	85	86	89			92	93	80	82		86	90	92	91
1000		21.6	20.4	14.9	13.1	16.4	20.3	7.7	5.5		6.0	5.8	7.6	9.9	11.7			10.6	5.6	3.3	5.2	6.1	8.7			14.0	10.4	-0.5	0.7		3.9	8.6	11.1	9.7
41/96		-	-	-	-	-	-	-	-		-	(540)	-	-	-			-	-	-	-	-	-			-	-	-	-		-	-	-	-
96/225		-	-	-	-	-	(530)	-	-		537	543	-	-	-			(533)	-	-	-	-	-			-	-	-	542		-	-	-	-
225/500		(516)	506	(501)	-	504	509	-	510		512	512	516	510	-			509	(512)	519	(515)	517	518			507	-	(521)	524		523	(523)	(517)	512
500/1000		508	506	504	502	504	497	498	501		503	500	503	504	507			502	503	512	605	611	608			503	521	522	529		517	520	514	514
Markante Punkte		-	-	-	-	-	-	-	-		09531	08521	22531	16531	-			-	-	-	-	-	-			-	-	-	-		-	-	-	-
		-	-	26641	-	-	12561	-	-		19551	11501	33531	26551	-			-	-	-	-	18581	-			-	-	-	-		-	-	-	-
		-	-	27641	-	-	14581	-	-		27551	24621	36991	28561	-			-	-	-	-	26601	-			-	-	-	-		-	-	-	25681
		-	-	34591	-	-	25561	-	-		39501	26541	44901	39951	-			-	-	-	-	35951	-			-	-	-	-		-	-	-	25637
		-	-	55791	-	-	29561	-	21541		55811	52531	55816	46931	-			-	-	-	-	56751	-			25631	-	-	-		-	25611	25601	35501
		-	-	58771	-	25661	33651	-	23521		66754	35521	64721	64741	-			-	-	-	-	73657	-			26651	-	-	-		21501	41831	56721	47842
		-	25631	62491	27611	27621	52881	-	33525		67955	45911	81641	74666	-			-	-	-	-	75648	-			36611	-	25581	11561		25591	43891	67697	55788
		-	29601	65768	31601	46888	63797	-	38525		82632	48911	83681	78661	29561			13551	26551	-	-	82588	18551			65721	-	47764	12581		45827	74589	74630	53697
		-	34591	74699	33587	66718	65781	35941	65765		86615	51881	89629	84511	44951			27561	44911	22541	33511	85575	28581			84651	40891	56757	48691		76576	84527	76620	84558
		27551	74661	82668	54814	75690	86627	49991	91598		95581	68711	96591	94591	94557			37511	58827	25581	97590	89600	81598			92631	45881	76550	66570		82639	91557	86658	97680
		96628	97661	93554	89608	95598	97651	96559	94597		97591	92741	98611	96581	98587			96487	94559	84599	95549	95588	85620			97667	95569	97528	86558		97600	96530	95597	97629
		05609	03597	02524	01549	00596	01549	01510	01609		21591	65548	10609	01560	01567			01538	00619	94570	97639	94610	00569			02658	08527	93640	93597		96550	98539	95597	98549

Datum / Ortszeit (D.G.Z.)

Aufstiege mit Positionsangaben

Länge und Breite

Flugzeugaufstiege (heute / gestern)

Nachträge

Ort (Kennziffer, Höhe)	Mailand 100 110 m	Venedig 312 10 m	Kenea 737	Helgoland 465	Wien 541	Parma 504			Helsingör 519	Kopenhagen 181	Windau 493	57 N 21 E	50 N 07 E		50 N 06 E	57 N 22 E			Görlitz 956	Kitzingen 717	München 414	Paderborn 077	Neuruppin 214	Lindenberg 425 122 m					Paderborn 077 (gestern)	München 414 (gestern)	Lindenberg 425 122 m (gestern)	Hamburg 403 (gestern)	Wien 501 (gestern)
kg G.G.	2605	2605	2604	2511	2506	2510			2617	2517	2516	2516	2518		2605	2604			2607	2607	2607	2607	2608	2607					2516	2516	2612	2516	2516
41	-	-	-	-	-	-			-	-	-	-	-		-	-			-	-	-	-	-	-					-	-	-	-	-
96	-	-	-	-51	-	-			-	-55	-	-	-		-	-			-	-	-	-	-	-					-	-	-	-	-
225	-	-	-59	-51	-53	-57			-	-56	-	-66	-		-	-			-	-	-	-	-	-					-	-	-	-	-
300	-48	-61	-49	-55	-57	-45			-59	-55	-58	-58	-		-	-66			-	-	-	-	-	-					-	-	-	-	-
400	-33	-34	[8] -33	-50	-44	-32			-48	-49	-44	-43	-44		-30	-46			-	[7] -37	[9] -39	-	-	-					-	-	-	-	-
500	[7] 38-21	[7] 35-23	35-21	-38	[2] 21-32	-26			-35	21-33	[9] 23-32	-29	[9] 16-31		-30	-36			[8] 25-30	[8] 30-26	[9] 31-16	[8] 28-35	[7] 21-33	[7] 24-32					[3] 11-40	[4] 19-34	-	[5] 19-38	[9] 24-31
600	[0] 33-14	[9] 30-16	[2] 31-11	13-28	[2] 18-22	-16			[4] 17-28	[8] 16-25	[9] 20-23	-20	-27		-22	-28			[7] 26-21	[8] 26-19	[9] 27-16	[8] 15-26	[9] 16-25	[9] 19-23					[3] -30	[5] 19-22	[9] 16-24	[3] 11-28	[8] 12-23
700	[9] 17-7	-9	-7	[6] -23	[3] 18-12	-8			[8] 10-20	[8] 14-18	18-14	-13	[3] 8-20		-14	-21			[5] 17-14	[9] 25-11	[9] 26-8	[8] 11-19	[4] 10-19	[4] 19-12					[4] 7-21	[6] 16-15	[9] 16-13	[8] 5-24	[4] 21-12
800	[8] 21-5	-6	[0] -2	[5] -16	[4] 15-8	-3			[8] 6-15	[9] 11-12	10-11	-9	-13		-11	-16			[4] 16-6	[9] 19-6	[5] 15+0	[9] 7-12	[3] 8-10	[9] 17-5					[9] 1-18	[8] 17-8	[9] 11-12	[8] 4-16	[4] 16-6
900	[8] 15-2	[0] -1	8-7	[9] 3-7	[8] 12-3	-2			[0] -10	[0] 6-9	0-12	-10	-11		-9	-15			[0] 8-9	[9] 6-9	[6] 10+2	[7] -1-12	[8] 2-10	[0] 6-9					[7] 1-11	[0] 8-7	[9] 6-9	[8] 2-10	[7] 12-4
950	12		27	-	6	-			-	6	-	-	-		-	-			6	5	-	-2	3	4					-2	8	3	2	-
Boden	9-1	9-0	20+5	6-4	3-5	8-4			5-5	4-5	-4-10	-	-		3	14			4-1	4-4	9-6	-2-11	-0-3	5-6					0-8	8-6	-3-13	3-4	6-4
41	-	-	-	(2096)	-	-			-	(2096)	-	-	-		-	-			-	-	-	-	-	-					-	-	-		
96	-	-	(1601)	1559	-	-			-	1365	-	-	-		-	-			-	-	-	-	-	-					-	-	-		
225	-	(1059)	1080	1017	1035	1065			(1020)	1031	(1038)	1037	-		-	(1030)			-	-	-	-	-	-					-	-	-		
300	884	887	900	835	885	885			840	851	864	864	-		(935)	852			-	-	-	-	-	-					-	-	-		
400	692	691	708	654	675	689			661	668	680	680	665		670	669			-	676	682	-	(665)	-					-	(672)	-		
500	534	533	550	507	524	533			513	518	523	529	513		518	520			511	511	527	511	514	519					508	523	-	509	527
600	400	400	465	382	395	401			386	391	394	400	387		388	395			392	389	395	384	387	391					383	395	390	383	397
700	284	285	297	272	282	285			276	280	281	287	276		276	284			279	275	279	274	276	278					273	282	278	273	284
800	181	183	196	175	181	183			178	180	182	186	178		176	187			178	174	176	176	176	179					176	182	179	176	182
900	90	91	103	87	90	90			100	92	94	97	89		87	102			87	83	82	87	88	89					69	91	90	88	91
1000	9.5	8.4	16.6	6.6	8.8	7.0			9.3	11.0	14.5	17.9	8.8		6.4	10.1			6.1	2.5	0.5	7.3	7.4	8.6					8.8	9.6	10.0	7.7	9.2
41/96	-	-	-	(530)	-	-			-	(531)	-	-	-		-	-			-	-	-	-	-	-					-	-	-	-	-
96/225	-	-	(521)	542	-	-			-	535	-	-	-		-	-			-	-	-	-	-	-					-	-	-	-	-
225/500	-	(526)	530	509	510	532			(507)	513	515	508	-		-	(510)			-	-	-	-	-	-					-	-	-	-	-
500/1000	526	515	535	502	515	526			504	507	508	511	604		512	500			515	518	526	504	507	508					499	513	-	501	517
Markante Punkte	-	-	-	06541	-	18561			-	-	-	-	-		-	-			-	-	-	-	-	-					-	-	-	-	-
	-	-	11591	09551	-	21571			-	-	26641	-	-		-	-			-	-	-	-	-	-					-	-	-	-	-
	-	-	14591	08511	-	24911			-	-	26651	-	-		-	-			-	-	-	-	-	-					-	-	-	-	-
	-	-	19621	19525	26001	41811			-	-	34541	22661	-		-	-			-	-	-	-	43899	-					-	-		-	-
	-	-	22591	32561	24611	42831			-	-	45871	24661	-		-	-			-	-	-	-	62937	-					-	-		50853	50819
	-	-	56663	33651	33541	64631			-	-	53791	34631	-		-	23581			-	-	-	44908	64916	48847					-	-		62763	77594
	39981	23661	62601	34561	78564	77541			27678	05551	56781	75601	36511		-	28581			-	40897	-	63749	83593	58787					58903	44924		64764	79644
	55668	41826	64611	46971	87589	83521			32591	25591	67661	82581	43901		35931	36501			50808	54771	-	82677	85637	52664					74674	62695	65307	69744	88528
	74556	57683	83008	67871	87549	87521			36561	35531	93651	85581	64751		83611	83641			87634	59768	42869	85615	87629	79594					77707	64705	78628	68769	91657
	94540	67619	95116	67791	91538	88531			56804	97639	86631	87601	66641		87591	87661			88580	89949	55910	89636	95566	81599					92597	84549	83620	92598	92549
	95517	94626	98126	68751	97559	96511			65736	85610	94631	91617	85691		92691	92651			94850	89699	88085	96603	97580	91590					94619	88584	85599	95580	94589
	99510	01000	02187	00518	99549	99537			01531	01631	02598	01598	97597		97598	01698			99590	98597	94659	97588	00569	00560					01558	95538	00595	01539	99589

414 7h. 26. München: ∞²-0.7, 0.6-0.8 Hochnebel, 1.8 1.7 9/10 As, 4.5-5.8 9/10 Alto.As, 1.8.0 9/10 Cs.

717 7h 26. Kitzingen: ∞²-0.6, 0.6-6.6 10/10 Ns, > St wolo.

214 7h. 26. Neuruppin: ∞²-1.3, 0.15-0.3 10/10 St, 1.0-1.3 8/10 St, Bereich W aufgerissen, ab 2.4 Eisnadelfall, 5.0-6.9 Eiswolke, 6.9-7.0, SE 2/10 Ci

077 7h. 26. Paderborn: ∞²-0.2, 10/10 Ns -> Gi.

414 16h. 25. München: ∞ 0.7-1.2 10/10 St darin i. W-Holor. 2/10 Ci, Cs.

425 12h. 25. Lindenberg: Bodennebel, fog 9/10 Ac, Sicht 2 km.

077 16h. 25. Paderborn: ∞²-0.5 ∞⁰ 1.3 -> Gi 0.6-2.3, 10/10 Sc, 7.0 Spur. As.

501 16h. 25. Wien 0.5-1.0 4/10 Hochnebel m. i. gutl. Ober Fl., i. E init. aufgelock. Hor., des SW 4/10 Ac-Feld u. Ac-len Bank, i. 2.5 u. 3.0, 5.0-5.4 5/10 dünn. As, Ac m. Auflös.erschein., im S > Gi Ci-Fil.

403 16h 25. Hamburg: ∞²-2.5 ∞² n.z. 2.3-3.3, ∞² 3.3 -> Gi, 7/10 0.35-2.6 9/10 St fra, i. W 2.1-2.3 3/10 Sc 9/10 Ac Durchg. NE aufgelock., fern i.E -4.5 Ns, > Jütland As-6.5, > Gi 2/10 Ac len.

Karten vom Frühtermin

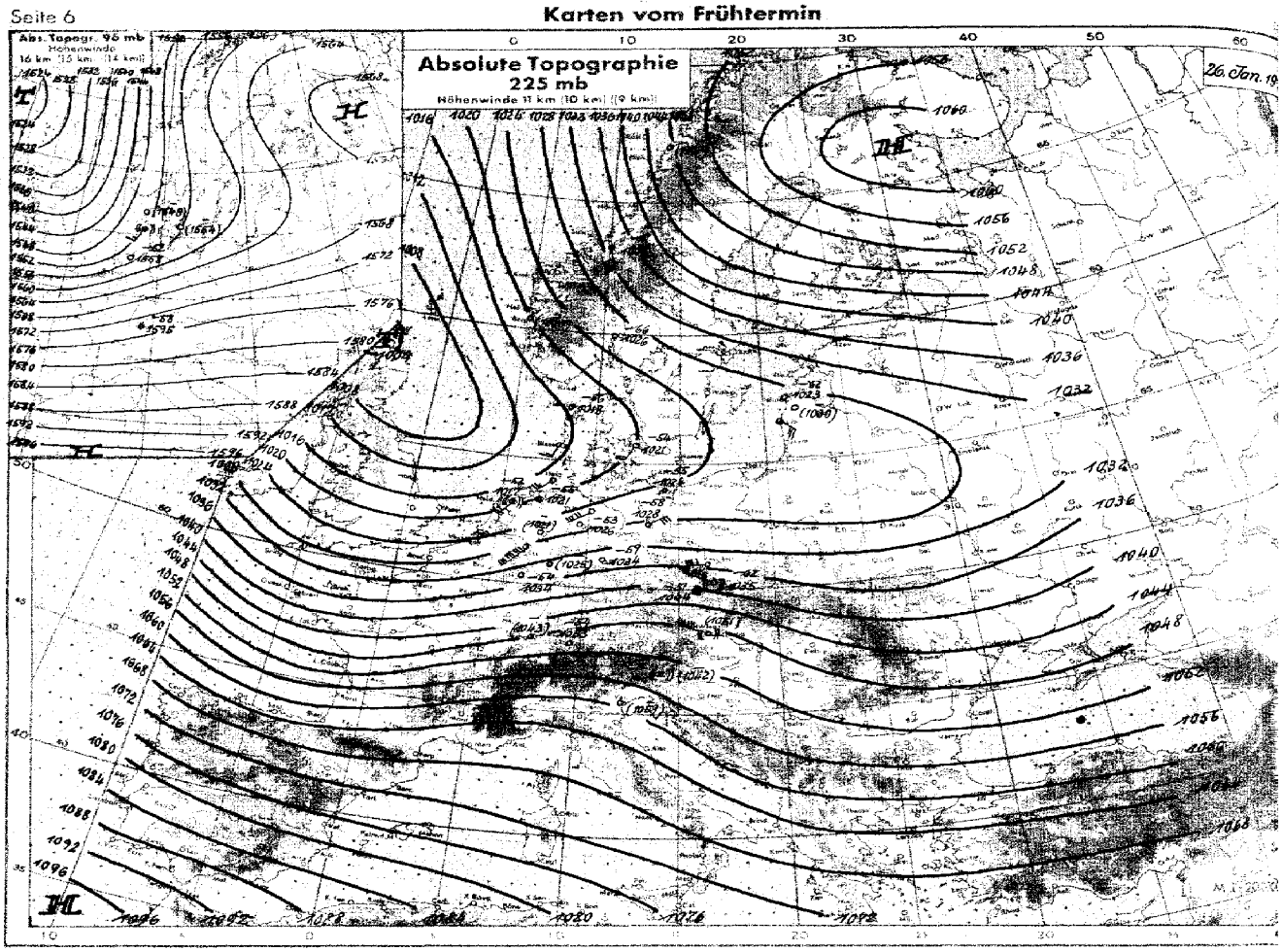

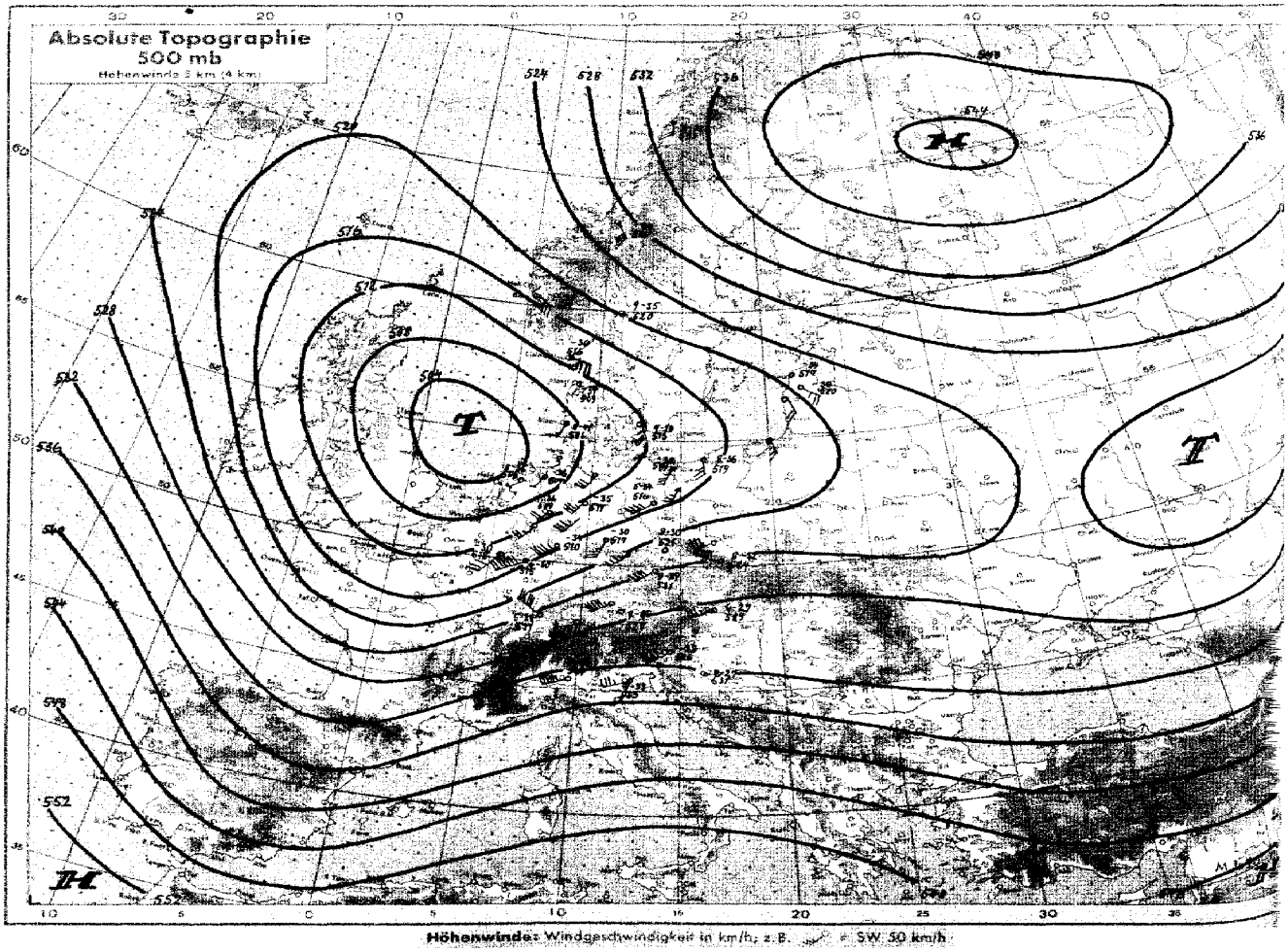

Höhenwinde: Windgeschwindigkeit in km/h, z. B. SW 50 km/h

Karten vom Frühtermin

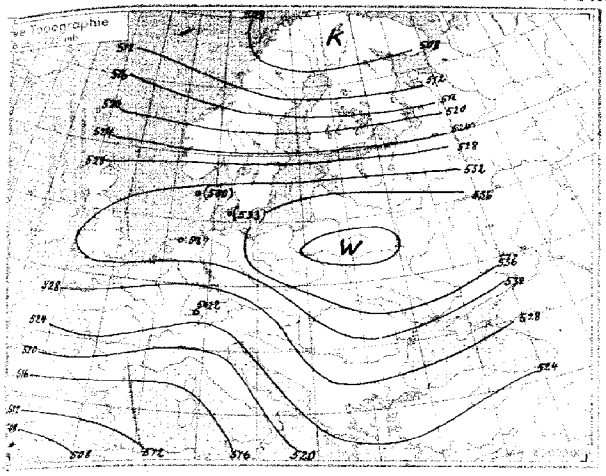

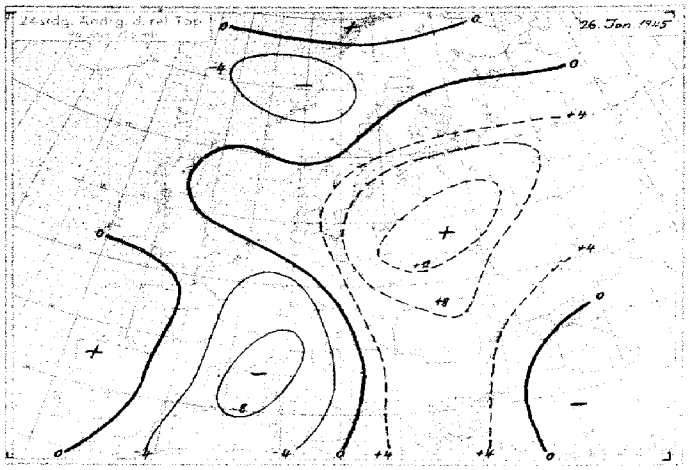

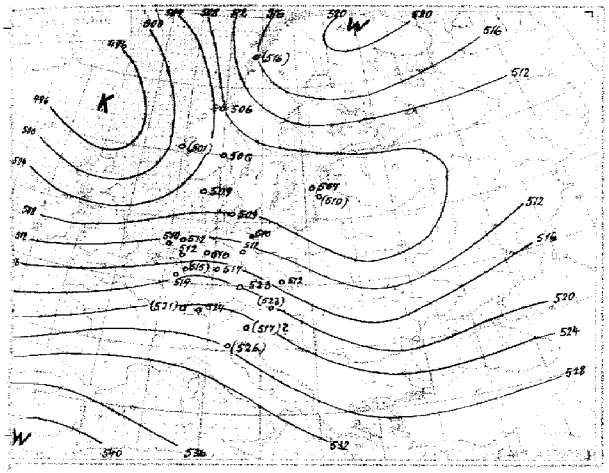

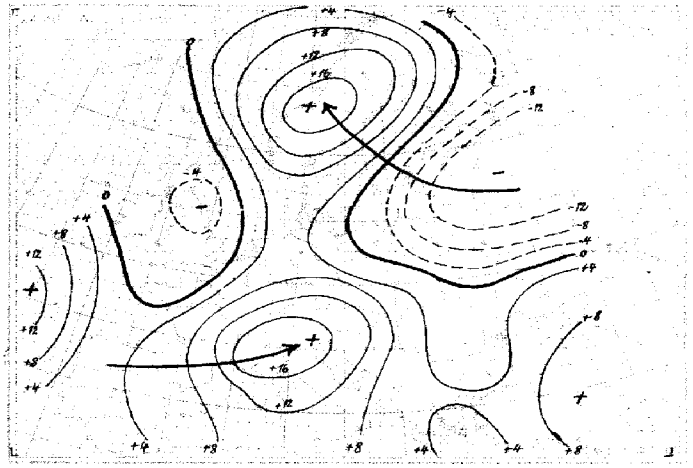

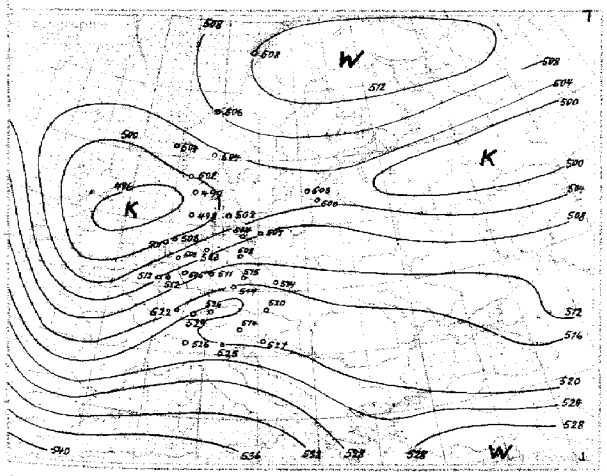

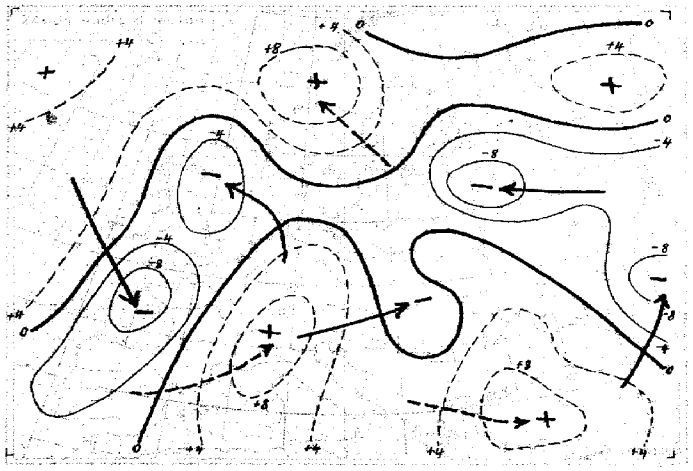

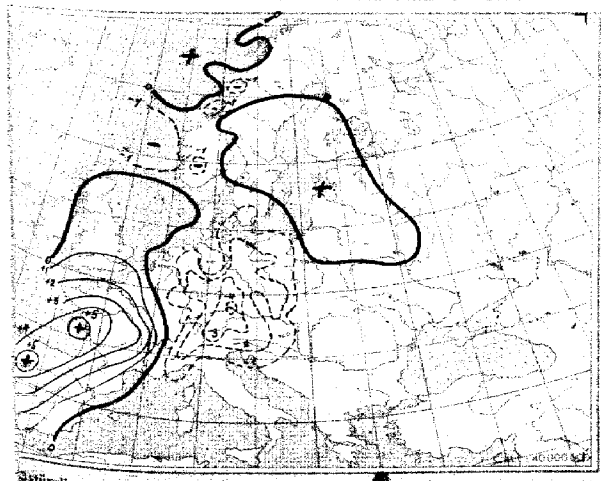

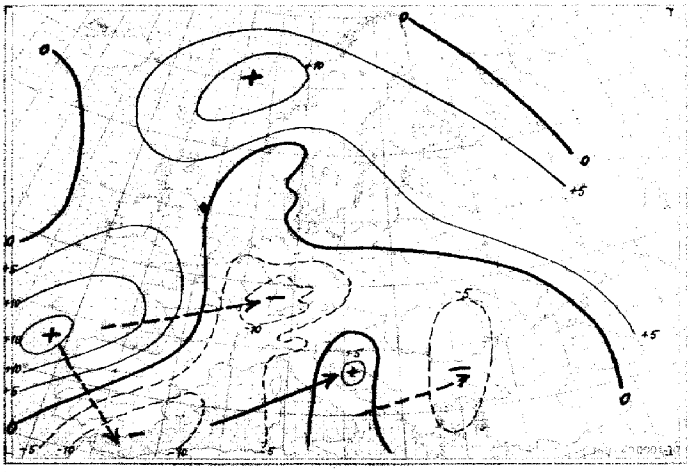

24stündige Bodendruckänderung seit heute 5 Uhr in Millibar

24stündige Bodendruckänderung seit gestern 5 Uhr in Millibar

Nr. 26

Höhen-Aufstiege

2. Teil

Freitag, den *26. Januar*

Vortag

yy = Datum
G_1G_2 = Uhrzeit (D. G. Z.)

Oberer Teil: QQTT = Relative Feuchte in 10%, darunter Pseudopot. Temperatur in °C und wahre Temp. (°C) an den Hauptisobarenflächen.
Mittlerer Teil: $H_aH_aH_a$ = Höhen der Hauptisobarenflächen in dyn. Dekametern.
$H_rH_rH_r$ = Abstand zwischen 500 u. 1000, 225 u. 500, 96 u. 225, 41 u. 96 mb-Fläche.
Unterer Teil: $P_1P_1TTU_1$ = Druck, Temperatur und Feuchte an den markanten Punkten.

Klammern zeigen an, daß der Wert durch Verlängerung der Zustandskurve ergänzt ist.

Ort	Kennziffer Höhe	Tromsö 008 102 m	Bodö 010 5 m	Bergen 022 35 m	Kjeller 041 198 m	Hanstholm 183 29 m	Guernsey 168 53 m	Leeuwarden 010 2 m	Helder 291 52 m	Emden 154 2 m	Unterlüß 181 94 m	Swinemünde 455 10 m	Neat 266 2 m	Seeckeppen 324	Nürburg 041 420 m	Siegen 020	Essen 437 85 m	Erfurt 646 313 m	Berlin 440 57 m	Litzmannstadt 537 170 m	Neiße-Stephansdorf 555	Roerfeld 061	Freiburg 560	Reichsbach 595	München 444 526 m	Wien 501 157 m	Klagenfurt 502 446 m	Budapest 541 472 m	Mailand 302 110 m	Venedig 312 10 m	Ferrara 796
	yyG₁G₂			2517	2516	2517		2517	2516	2516	2515	2516		2517	2517			2517	2517		2517	2517	2517	2517		2518	2517		2517		2515
QQTT	41			-	-	-		-	-	-	-	-		-	-		-	-	-		-	-	-	-		-	-		-		-
QQTT	96			-	-	56		-	-	-	-	-		-	-		-	-	-51		-	-	-	-52		-	-		-		-
QQTT	225			-	-	-55		-55	-60	-51	-51	-55		-61	-54			-52	-52		-53	-55	-60	-59		-56	-60		-		-
QQTT	300			-	-59	-57		-57	-53	-53	-51	-58		-55	-52			-59	-51		-59	-54	-63	-51		-54	-53		-51		-
QQTT	400			-50	-48	-50		5 -51	-50	-47	-48	-48		7 -44	4 -45			-47	-46		-46	-48	-38	-37		-44	-41		-35		-35
QQTT	500			-40	6 17-36	14-39		5 11-41	-32	-35	-38	-36		2 12-32	4 18-35			5 17-36	5 18-35		4 21-33	8 15-37	5 22-33	7 24-32		-31	8 23-31		-25		-32
QQTT	600			9 11-29	8 12-28	9 -29		8 -31	7 10-30	11-28	12-28	-27		8 21-21	5 19-26			6 14-27	6 14-26		9 19-23	9 11-29	6 20-11	8 26-23		-20	9 25-20		-18		-16
QQTT	700			5 9-20	0 10-20	6 -21		9 4-25	7 24-21	6 6-25	-24	-21		9 15-16	9 15-18			6 13-17	9 12-18		9 17-15	9 9-21	8 16-15	9 19-14		-14	7 20-12		-11		-7
QQTT	800			8 4-16	6 5-15	8 4-17		3 3-17	4 7-13	8 5-15	8 5-16	-15		9 7-14	8 10-12			9 4-17	9 7-14		8 15-9	6 4-16	0 16-8	9 17-8		-6	7 17-6		-4		-2
QQTT	900			-10	9 2-10	8 3-10		9 3-9	-7	-9	9 3-10	-10		9 4-9	8 0-7			8 3-10	9 4-9		0 12-4	9 5-3	0 11-6	0 2-7		-6	9 12-3		-1		-1
QQ	950			-	1			4	-	-	3			8	1			3	3		10	2	-	-		-	-		-		-
QQT₁T₁	Boden			1-3	0-10	4-3		1-6	1	1-6	2-7	6		2-10	1-10			-3-11	0-7		9-3	-0-7	8-6	8-7		5-4	9-12		10-4		-4
$H_aH_aH_a$	41			-	-	-		-	-	-	-	-		-	-			-	-		-	-	-	(1411)		-	-		-		-
$H_aH_aH_a$	96			-	-	1551		-	(1569)	(1572)	(1571)	-		(1587)	-			1568	1572			-	-	1574		-	(1599)		-		-
$H_aH_aH_a$	225			-	(1025)	1018		1010	1021	1025	1025	1021		1034	1032			1030	1031		1033	1021	1041	1044		1042	1044		(1055)		-
$H_aH_aH_a$	300			(844)	841	839		830	838	842	841	842		858	851			848	849		854	841	863	864		863	865		877		-
$H_aH_aH_a$	400			664	669	659		651	656	660	658	662		673	665			663	665		672	658	675	675		678	678		686		690
$H_aH_aH_a$	500			517	520	512		506	510	511	511	514		523	516			515	516		522	511	522	523		527	527		530		533
$H_aH_aH_a$	600			392	394	387		382	385	384	385	387		394	389			389	389		394	385	393	394		398	397		399		400
$H_aH_aH_a$	700			283	284	277		273	276	275	275	277		281	278			277	278		281	275	281	281		284	283		284		284
$H_aH_aH_a$	800			185	187	180		176	178	178	178	177		182	179			178	180		182	178	181	181		183	182		182		181
$H_aH_aH_a$	900			97	99	92		89	89	89	90	91		93	90			91	91		92	89	90	91		92	91		91		83
$H_aH_aH_a$	1000			16.3	18.9	11.1		7.6	6.4	8.2	9.3	10.9		13.0	9.2			10.5	10.5		9.6	8.8	8.3	10.4		10.8	9.0		8.3		5.3
H_rH_r	41/96			-	-	-		-	-	-	-	-		-	-			-			-	-	-	(537)		-	-		-		-
H_rH_r	96/225			-	-	532		-	(548)	(548)	(546)	-		(534)	-			538	541		-	-	-	531		-	(533)		-		-
H_rH_r	225/500			-	(605)	506		504	511	514	514	507		511	516			515	515		511	517	519	521		515	517		(514)		-
H_rH_r	500/1000			501	501	501		498	502	503	502	503		510	507			505	506		513	502	513	513		516	518		522		528
$P_1P_1TTU_1$	Markante Punkte			-	-	-		-	-	-	10991	46511		-	-			-	-		-	-	-	66551		-	-		-		-
				-	-	-		-		15991	15911	21581		14541	-			-	-		-	-	-	11511		-	-		-		-
				-	-	10571		-	-	19601	23511	36531		20551	-			-	-		-	-	-	13551		-	-		-		-
				-	-	31541		-	14921	21671	35511	55811		24692	-			14531	-		-	-	-	20691		-	-		-		25641
				-	-	38571		-	22501	31641	38591	64741		29611	-			16531	-		-	-	28591	26581		20561	-		-		26651
				35571	26691	33591		-	38541	36557	48911	69721		44897	-			19511	-		-	-	25611	43881		25581	-		24621		34541
				46941	35581	55845		-	36531	44911	67816	76678		58738	-			26541	08501		-	23557	44641	46861		15501	-		47971		59471
				74685	46876	65741		20551	46911	61776	69731	82651		65698	-			43951	12531		-	43971	49871	59736		66617	14651		62687		71561
				76489	54839	74103		34577	57821	66756	69957	87618		75648	17511			78626	15501		-	55819	66898	72640		78571	20551		77541		85521
				85441	75700	98671		65778	63781	67751	73716	92601		87609	20517			85648	25541		-	67729	88540	85568		85541	24591		84541		80001
				10531	93590	86678		95560	92551	96577	87619	95591		94588	25561			94568	39501		10511	75708	92557	86580		91521	41841		95001		93001
				02549	00579	01529		01559	01559	01649	60948	01550		02580	45799			18609	01559		92519	00557	94550	94548		94529	95527		99007		41017

Höhenwinde

yy = Datum
G_2G_2 = Uhrzeit (D. G. Z.)

P_i = Art der Messung C = Wolkenart Ep = Durchführung der Messung HgHg = Gipfelhöhe PiPi = Art der Messung

HpHp = Mittlere Höhe über NN
DpDp = Windrichtung (N = 36)
Vp = Windgeschwindigkeit in Stufen

Ort	Barnstoß 759	Tromsö 008	Bodö 010	Bergen	Drontheim 017	Drontheim 017	Bergen 022	Bergen 022	Stavanger	Kristiansand 032	Kristiansand 031	Ona 019	Kjeller 041	Kopenhagen 181	Kopenhagen 181	Hanstholm 183	Hanstholm 183	Blaavandshuk 184	Blaavandshuk 184	Leeuwarden 010	Leeuwarden 010	Helder 291	Helder 291	Blaavandshuk 184	Emden	Emden 154	Emden	Wunstorf 176	Unterlüß 181	Unterlüß 181	Unterlüß 181	Wunstorf 176
yyG₂G₂	2605		2605	2611	2605	2525	2606	2517	2521	2527	2605	2605	2516	2605	2517	2517	2605	2517	2514	2517	2605	2515	2516	2605	2605	2515	2516	2516	2606	2515	2606	2606
Pi C Ep HgHg oder PiPi	44		44	25834	77	21136	77	77	25519	90814	77	81600	44	88	88	88	88	80616	80854	99	99	41860	44	88	44	-	77	80217	85702	77	77	85702
27 km																																
21 ..																																
16 ..																																
13 ..										10.7 20 30														14.5 27 30								
11 ..										9.5 16 60				11.8 20 40	10.5 15 90					10.5 24 50	9.5 23 40		7.0 26 90	27 30	8.4 13 80	10.5 26 40			9.0 23 150			9.0 23 150
9 ..					16 100		8.5 13 80	8.5 15 40		9.5 13 70	8.6 12 80	16 60		17 50	16 90		8.5 12 70			26 50	24 70		7.5 26 40	21 30	7.0 25 50	27 40		25 40	7.5 24 130	23 40		7.5 24 130
7 ..			6.2 18 30		15 80		13 70	14 40		11 60	11 70	14 60		14 60	15 90	14 60	11 80	8.8 15 30		29 20	23 60		6.6 27 10	19 30	5.3 23 10	29 10	30 10	25 30	6.0 23 100	23 30	6.6 24 130	6.0 23 110
5.3 ..			18 30	3.2 10 50	14 60		12 60	12 30		10 50	11 80	13 49		15 60	16 70	13 60	11 70	12 50	8.2 09 20	29 20	24 10	30 50	23 70	18 30	4.0 23 10	29 05	30 10	24 30	23 70	28 20	23 70	23 70
4 ..			18 40	2.8 10 30	4.8 14 60		09 60	12 20		09 50	10 70	11 40		16 40	15 50	10 60	11 40	11 30	7.0 12 30	32 20	29 10	30 30	30 30	16 30	3.3 16 10	29 20	30 10	25 30	21 40	25 30	19 40	21 40
3 ..	21 10		18 30	2.3 10 20	15 50		07 40	10 10		08 60	10 60	11 30		17 40	14 30	08 80	10 40	11 40	5.3 10 30	32 40	C	32 50	30 30	-	2.8 08 10	30 10	30 10	26 40	20 50	23 10	19 40	20 30
2 ..	19 10		18 30	1.8 15 50	15 40	15 30	09 20	08 10	1.7 09 90	09 70	09 60	10 20		14 40	13 40	09 60	05 90	11 40	4.5 09 40	31 20	C	32 30	31 10	-	08 10	32 10	30 10	26 30	18 10	25 10	18 10	18 10
1.3 ..	21 10		18 30	17 10	14 30	17 20	10 10	36 05	09 60	09 90	08 70	11 20		14 30	12 50	09 70	11 40	13 40	3.0 08 40	30 10	18 10	32 10	31 40	1.8 09 30	12 30	30 10	29 30	24 10	16 10	25 30	12 30	16 10
0.8 ..	18 05		18 20	17 10	16 20	15 40	10 20	26 05	07 50	06 70	09 80	11 30	0.6 08 30	14 20	12 50	08 70	09 40	11 40	2.0 09 40	28 10	19 20	06 05	31 10	-	15 30	26 10	26 30	23 10	36 10	26 30	09 30	35 10
0.3 ..	C		18 10	10 20	15 10	13 20	10 10	18 05	05 40	05 50	05 60	11 30	04 30	13 20	12 30	07 70	09 40	04 30	0.8 08 50	26 10	19 30	16 20	-	-	16 30	21 10	23 50	22 10	14 10	26 10	08 10	14 15

Ort	[illegible] 403	Warnemünde 404	Westerland 461	Helgoland 461	Helgoland 465	Helgoland 445	Brüsterort 306	Brüsterort 305	Pillau 310	Heiligenbeil 312	Gerdauen 319	Gerdauen 319	Wiesbaden 447	Königsberg 422	Gotenhafen 550	Gotenhafen 560	Coesfeld 061	Coesfeld 061	Bonn 022	Nürburg 041	Münster 067	Kassel 331	Großenhain 363	Gießen 365	Essen 437	Essen 437	Siegen	Siegen 020	Sorau	Sorau 230	Guben 231	Stargard 249
yyG₂G₂	2515	2606	2605	2610	2514	2516	2604						2604		2517		2605	2517		2517					2607	2577	2605	2517	2605	2517		2605
P C Ep HgHg oder PiPi	80120	86697	84182	78812	16109	80216	89892						80110		70863		99	99		44					8×105	80796	88	21235	86600	86686		86212
27 km	-						-																									
21 ..	-																															
16 ..				11.0 23 50																												
13 ..				9.0 22 70		10.9 23 40																										
11 ..	25 40			7.3 22 50		9.0 22 30							10.5 12 50												10.5 23 180							
9 ..	27 30	25 100	23 40	6.3 17 20		7.5 20 05	8.6 18 40						15 40					17.0 18							23 170	8.8 27 170			26 60	7.5 28 60		
7 ..	18 20	14 120	21 30	5.5 16 10		6.5 28 05	15 40						14 30		16 30		5.9 23 100	27 80		25 130					23 130	27 100	6.5 23 120		26 90	27 60		
5.3 ..	25 20	22 60	18 30	4.0 16 10		27 10	15 30						14 30		17 30		5.7 24 90	27 50		25 90					22 50	26 90	23 90		26 90	22 40		24 50
4 ..	20 30	22 60	15 30	3.3 14 10		26 30	15 20						14 40		22 20		23 10	27 40		26 40					26 20	27 30	31 30	5.0 26 30	21 50	22 50		19 10
3 ..	23 10	-	17 20	2.8 05 30		28 50	16 30						14 40		10 20		18 10	28 50		C					-	29 50	16 20	2.5 28 20	20 50	22 40		19 40
2 ..	24 10	-	-	06 30		-	14 30						14 30		15 30		22 20	32 40		C					-	30 10	07 30	1.8 33 20	17 30	22 30		16 30
1.3 ..	-	1.7 15 20	11 20	-		26 30	-						14 30		15 30		24 30	27 30		C					1.8 03 10	30 20	06 10	29 10	14 30	14 30		16 10
0.8 ..	24 30	-	-	12 30	29 30	-	13 30						14 30		15 30		17 20	19 30		C						-	06 10	24 20	10 20	15 10		14 20
0.3 ..	-	-	-	0.8 15 20	31 20	-	-						13 30		13 30		27 20	25 20		0.5 C						0.5 24 20	C	C	10 10	18 10		14 30

en ob 1.1.1940 bis ...
ie verbreiteten Analyse
om 21.12.1939).

Wetterlage von heute morgen: *Freitag, 26. Jan. 1945*

Uhr [redacted]



Wetterübersicht *Freitag* den *26. Januar* 1945

Die stabilsten Elemente blieben weiterhin die nordische Antizyklone und der hohe Druck über Nordafrika. Zwischen den liegt in der Höhe ein Hochdruckgebiet über der Nordsee. An der Südwestseite vordringende Warmluft hat hier die Frontalzone in SW-NE-Richtung eingestellt, während über der Biskaya Höhenwinde nach Durchzug der Kaltfront wieder in die alte Südwestrichtung zurückgedreht sind. Auf der Nordostseite des Hochs herrscht mäßige Südostdrift.

In dieser Südostdrift ist die gestern an der norwegischen Westküste gelegene Störung auf den Ozean hinausgewandert und die nachfolgende Okklusion hat unter Abschwächung die Ostsee überschritten. Zwischen beiden Störungen erfolgte ein Vorstoß kontinentaler Kaltluft von Osten her über das Baltikum, wobei in Nordland mit Aufklarung die Temperaturen auf minus 18 Grad absanken und die höchste Temperatur in der freien Atmosphäre in 1600 m bei minus 15 Grad liegt.

Der südliche Ast der gestern von der südwestlichen Ostsee über die Westkarpaten zur Adria reichenden Front schob in der Westströmung und zog als Kaltfront über Mitteleuropa hinweg. Der Mittelteil der langgestreckten Front zerfiel über dem Bayerischen Wald, nachdem gestern ... Tage ... mehrere Niederschläge aufgetreten waren.

Die neue stärkere Entwicklung war mit dem von der Biskaya zum Elsaß gezogenen Tief verbunden. An seiner Vorderseite brachte die Warmluft in Oberitalien und Südwestdeutschland kräftige Erwärmung mit einem ausgedehnten Schneefallgebiet, das sich nur im nördlichen Alpenvorland durch Föhneinflüsse abschwächte. Die Erwärmung setzt sich in der oberen Troposphäre bereits in Westdeutschland und im Protektorat durch. Auf der Rückseite des Tiefs hat wieder sehr kräftiger, aber verhältnismäßig eng begrenzter Kaltlufteinbruch eingesetzt, mit dem die geschichteten Kaltluftmassen des westlichen Mittelmeeres nun erneut ins westliche Mittelmeer vorstoßen. Ein Rückdrehen der Höhenwinde auf Nordwest in Nordwestspanien zeigt, daß die Mächtigkeit dieser Kaltluft nach Westen rasch abnimmt, und hier in der Höhe die alte Frontalzone weiter besteht.

Auf dem Atlantik neu aufleben de Störungstätigkeit setzt vermutlich nördlicher an als das vorangegangene Tiefdrucksystem.

gez. Ludwig.

Zentrale Wetterdienstgruppe.

Freitag, den *26. Januar*

Ausland: Bodenstationen: Küstenorte ○	Höhe m	JJJ	Gestern 14 Uhr CC	wwVhN	DDFWN	PPPTT	UCapp	Gestern 19 Uhr CC	wwVhN	DDFWN	PPPTT	UCapp	RRTTE
Ingöy ○	4	005											
Tromsø ○	102	008	52	02962	47415	53252	5x234	04	01990	45244	33153	45004	00529
Bodö ○	17	010	54	02973	43527	34055	68702	04	02892	08527	30655	68204	00548
Nordöyan ○	37	014						00	00990	15500	26653	50208	00396
Drontheim ○	64	017	00	00890	00000	24355	60309	00	05790	00000	26856	60305	00559
Krakenes ○	41	021						55	03773	46327	22054	7x365	00377
Utsira ○	56	028	04	02990	10414	19053	60506	57	03765	08488	19352	6x304	00374
Lister ○	9	030	07	03990	04528	17753	6x703	xx	038x9	14528	17753	6x300	00384
Färder ○	9	036	52	03855	02428	21454	9x304	52	83656	05578	11552	8x903	92264
Aarhus ○	47	180											
Kopenhagen ○	1	181						5x	23548	12478	14353	8x304	01258
Skagen ○	3	182	51	05734	08417	16952	8x302	5x	03738	08428	17252	7x300	00478
Hanstholm ○	46	183	5x	03658	08728	14252	9x804	5x	05658	08728	14852	9x300	~
Hammershus ○	77	185	wx	72338	10575	13453	9x302	5x	05638	10478	14553	9x303	91464
Helder ○	6	291	54	06551	16142	10353	90304	50	47150	16302	–	–	–
De Bilt	12	293	00	05335	20175	11353	80001	5x	47247	18678	10553	8x900	–
Mailand	119	302	00	08490	20322	12504	66707	03	08390	00028	13254	66405	00028
Genua ○	2	305	50	04883	02313	08608	51904	5x	35767	08227	09606	7x104	00090
Venedig ○	10	312	00	05540	18423	09603	66903	04	05590	24102	11700	81308	00154
S. Sebastián	258	350	52	03865	49728	60340	5x847	57	03864	16768	97209	6x706	91484
Gijón	13	351	5x	20666	00058	88707	90743						
Madrid	667	353						6x	64548	32368	04707	9x813	02084
Sevilla	7	354	52	03758	22358	19109	9x806	52	03754	22528	10313	0x710	07141
Almeria ○	65	355	24	02952	22514	13715	72742	54	02854	22515	11714	70707	00380
Mahon	40	357	00	02790	24415	10713	66911	50	02573	18314	08412	84602	00130
Barcelona ○	42	358						42	03663	22228	07040	7x607	00350
Valencia ○	18	359	57	02863	24327	12543	63811	57	03754	22228	09213	57807	00370
La Coruña ○	57	362	6x	03748	20268	95913	85810						
Tetuan	85	028											
Funchal ○	110	395											
Teneriffa ○	37	400	70	01953	08213	21919	60905	00	00900	00012	21019	80300	00090
V. Cisneros	6	404	00	018x0	05502	18217	54805						
Budapest	130	541											
Canea	63	737	96	02964	22567	20513	62614						
Bergstationen:	**Höhe m**	**JJJ**	**CC**	**wwVhN**	**DDFWN**	**PPPTT**	**UCapp**	**CC**	**wwVhN**	**DDFWN**	**PPPTT**	**UCapp**	**RRTTE**
Fanaraken	2072	024	50	04101	12392	81865	80208						
Svandals Flona	1065	026	34	36754	12544	91263	70200	30	36756	12546	92564	77204	00659

Ausland: Bodenstationen: Küstenorte ○	Heute 2 Uhr CC	wwVhN	DDFWN	PPPTT	UCapp	Heute 8 Uhr CC	wwVhN	DDFWN	PPPTT	UCapp
Ingöy ○										
Tromsø ○						04	01990	20212	32356	60300
Bodö ○	00	02990	08526	31556	76200	04	02991	06485	32356	68405
Nordöyan ○						14	03874	10528	28756	76300
Drontheim ○	00	05790	06408	27657	77300	54	01874	08203	26855	73605
Krakenes ○						54	03882	08447	20353	67806
Utsira ○						57	03764	06428	16654	5x603
Lister ○						04	02x90	04424	14659	80602
Färder ○	52	05754	04578	11553	80808	52	83654	06478	18353	9x404
Aarhus ○						5x	05648	12578	15553	9x500
Kopenhagen ○	5x	23538	10378	13853	8x802					
Skagen ○						6x	72538	08378	14553	8x803
Hanstholm ○						5x	74538	10378	12953	0x802
Hammershus ○						6x	72638	08578	12752	0x807
Helder ○	5x	45128	16348	07555	0x708	50	47135	16345	05658	0614x
De Bilt	00	45290	00040	08258	80906	00	45290	55590	06961	90603
Mailand	5x	78368	04278	12952	9x006	5x	77258	20278	09152	9x709
Genua ○	52	69755	39568	07302	9x808	52	64665	35568	04451	9x803
Venedig ○	07	05590	04126	12300	8x804	5x	64458	02328	07404	9x842
S. Sebastián						8x	10768	30668	12905	6x349
Gijón						80	09638	12128	16507	80346
Madrid	6x	22658	20268	83406	0x607	6x	13658	06468	09205	7x349
Sevilla	80	02655	26625	06519	80901					
Almeria ○	94	02854	22616	07014	70813	84	02745	22886	039x3	80700
Mahon	50	02757	18317	08511	80x04	50	02754	16225	04512	94802
Barcelona ○						52	04664	18128	01811	7x204
Valencia ○	57	08654	00028	06510	8051x					
La Coruña ○										
Tetuan						50	02855	55545	12312	80333
Funchal ○										
Teneriffa ○										
V. Cisneros										
Budapest										
Canea										
Bergstationen:	**CC**	**wwVhN**	**DDFWN**	**PPPTT**	**UCapp**	**CC**	**wwVhN**	**DDFWN**	**PPPTT**	**UCapp**
Fanaraken						5				
Svandals Flona						6x	03648	26468	12542	8x307

Wolkenzugmessungen

yy = Datum
GzGz = Uhrzeit (D.G.Z.)

HuHu = Höhe über NN
DpDp = Windrichtung (N = 36)
vp = Windgeschwindigkeit in Stufen für je

Ort															
yyGzGz															
HuHu															
DpDp vp															

Höhenwinde

yy = Datum
GzGz = Uhrzeit (D.G.Z.)

Pi = Art der Messung C = Wolkenart Ep = Durchführung der Messung HgHg = Gipfelhöhe PiPi = Art der Messung

HpHp = Mittlere Höhe über NN
DpDp = Windrichtung (N = 36)
vp = Windgeschwindigkeit in Stufen für je

Ort	Märk. Friedland 256	Nast 266	Swinemünde 456	Swinemünde 455	Hagelberg 408	Magdeburg 408	Lindenberg 425	Berlin 440	Berlin 440	Lindenberg 425	Stolp 459	Mockau 620	Nordhausen 654	Erfurt 646	Erfurt 646	Tschenstochau 182	Breslau 411	Neisse Stephansdorf 474	Neisse Stephansdorf 474	Posen 552	Litzmannstadt 557	Litzmannstadt 557	Krakau 561	Krakau 561	Rosenborn 952	Roßweiler 983	Roßweiler 983	Wiesbaden 367	München 414	Stuttgart 443	Freiburg 580	Freiburg 580
yyGzGz		2604	2605	2611	2609	2512	2512	2517	2605	2604		2605		2517	2605			2517	2605						2605						2517	2605
Pi C Ep HgHg oder PiPi		99	88	80780	80704	80666	11	99	99	10126		81284		99	77			99	22						81297						99	99
HpHp DpDp vp 27 km																																
21 ..																																
16 ..																																
13 ..														11.8 28 89																		
11 ..								22 50	25 40					9.5 28 70				25 50							9.0 26 80							
9 ..		6.7 20 50	8.5 25 110		7.0 23 100			20 70	25 130			8.8 27 170		8.5 28 101				23 50	29 150						7.0 26 80						27 120	8.8 28 130
7 ..		18 50	25 90	24 100	6.6 21 70	6.3 18 90		18 90	26 150			25 130		28 110	24 90			21 40	29 170						5.3 26 60						27 160	29 101
5.3 ..		17 60	21 70	20 70	18 60	19 80		18 80	25 80	4.7 18 70		25 80		28 106	21 70			21 30	29 120						4.0 23 40						26 90	30 120
4 ..		17 40	21 40	20 50	18 60	19 50		19 40	21 40	17 40		21 50		26 50	21 60			21 40	28 50						2.0 22 50						25 60	30 40
3 ..		16 50	18 50	15 40	16 40	19 40	20 40	21 40	20 40	16 50		18 40		27 46	20 50			20 30	23 60						2.3 18 30						25 60	29 100
2 ..		14 30	16 40	14 30	12 40	20 30	–	20 20	18 30	13 40		16 30		28 30	19 50			21 40	21 40						1.8 14 30						25 50	31 40
1.3 ..		14 30	14 40	12 30	13 30	24 10	20 20	20 20	11 20	10 30		16 20		31 20	11 40			18 30	18 40						14 30						20 20	32 40
0.8 ..		14 30	11 30	13 40	08 40	25 10	18 20	20 20	17 20	08 30		0.6 13 20		22 10	13 30			15 20	17 30						14 10						11 20	32 20
0.3 ..		13 30	11 10	13 30	18 30	22 10	19 20	20 10	16 10	07 30		0.2 13 30		C	11 10			0.4 14 10	0.4 13 20						12 10						0.6 09 60	0.6 32 05

Ort	Kaufbeuren 760	Kaufbeuren 760	Lechfeld 767	Memmingen 775	Pocking 864	Ansbach 704	Kitzingen 504	Wien 501	Klagenfurt 502	Klagenfurt 502	Pilsen 666	Pilsen 666	Markersdorf 844	Brünn 675	Preßburg 680	Ferrara 796	Brüx 518	Macland	57 N 24 E	50 N 07 E	Mailand 302	59 N 26 E	37 N 22 E	Venedig 312	Salina 724	38 N 07 E	Parma 309	Ferrara 796	Swinemünde 456	Magdeburg 408	48 N 11 E	50 N 06 E
yyGzGz	2517	2605				2605	2518	2605	2517	2606	2517	2605	2606			–	2509	2517	2523	2518	2605	2517	2517	2605	2513	2514	2510	2506	2510	2510	14306	2605
Pi C Ep HgHg oder PiPi	80200	80200				84676	–	88	44	77	80100	88	29225			–	80176	44	–	–	77	–	–	77	–	–	77	80200	80780	80463	–	–
HpHp DpDp vp 27 km																																
21 ..																					8.0 32 30											
16 ..																					7.5 32 40						9.0 30 140					
13 ..																					6.5 31 50						6.8 29 140					
11 ..									30 110								24 40	9.0 29 180			5.3 27 80						5.5 28 80	9.3 29 40				
9 ..	29 120							29 130	39 100	26 30	28 100					6.8 30 130	22 70	7.5 28 150			4.8 25 80						4.4 29 40	8.2 25 60			6.2 26 80	7.0 23 40
7 ..	28 120	25 120				6.2 24 150		28 130	30 100	26 50	27 90	25 170				5.7 30 110	24 70	6.5 29 120	12 50	3.3 27 100	4.3 23 110	19 70	13 60	0.6 26 70			4.3 32 40	22 70	20 70	3.1 30 60	3.3 25 60	3.3 23 60
5.3 ..	25 60	25 110				23 100		26 70	27 80	24 80	24 70	25 90				4.4 22 80	22 50	28 100	14 50	4.0 25 80	3.8 21 80	14 70	13 60	26 90			3.8 30 30	28 40	29 70	20 70	4.8 25 50	23 40
4 ..	24 50	25 70				23 40		24 50	26 30	24 70	24 40	22 50				27 50	3.0 23 40	27 50	13 40	3.3 24 40	3.3 19 50	14 60	14 50	25 70		3.5 26 70	3.1 26 70	24 40	20 40	20 50	3.0 24 50	3.8 18 30
3 ..	22 30	25 40				19 40		21 50	2.8 35 20	23 50	26 40	20 60				28 40	4.3 20 20	25 40	13 40	2.8 24 20	2.8 15 30	13 40	14 50	23 40		27 60	2.3 20 70	28 30	18 40	24 40	2.3 24 40	07 20
2 ..	25 20	23 40				15 40		18 50	34 10	23 30	27 30	19 40	20 30			28 30	2.4 13 40	25 30	13 50	19 30	14 20	14 40	14 30	21 50	2.1 25 20	26 30	1.8 03 40	27 30	19 30	24 30	1.8 22 30	06 40
1.3 ..	22 10	18 30				14 40		18 50	C	23 30	28 10	19 40	24 40			26 30	0.7 36 10	19 10	13 40	14 20	15 40	13 40	14 30	16 40	18 05	26 20	30 15	30 20	23 30	26 20	11 30	1.2 18 40
0.8 ..	28 05	15 30				09 30	14 60	19 50	C	23 10	36 10	11 30	6 30			27 10	0.4 33 10	34 40	13 30	11 30	26 40	13 50	14 30	13 40	09 05	14 30	23 10	02 10	23 30	25 10	15 30	09 40
0.3 ..	0.0 C	0.6 16 10				0.4 09 20	[illegible]	10 40	1.5 C	0.8 C	07 05	09 10	12 40			22 30	31 05	29 40	[illegible]	11 20	27 10	13 40	16 30	06 40	29 40	10 40	22 07	32 20	18 20	22 40	14 30	14 40

Täglicher Wetterbericht

des Deutschen Reichswetterdienstes
Herausgegeben von der Deutschen Seewarte
Verlagsort Hamburg

…ng: 70 Nr. 27 — Sonnabend, den 27. Januar 1945

Erläuterung: Die Beobachtungen sind sämtlich in der Form der 1935 in Warschau beschlossenen Einheitsschlüssel wiedergegeben. Kurze Erläuterungen zu den einzelnen Ziffern werden zu Beginn jedes Vierteljahres beigegeben. Ausführlich finden sie sich in „Anweisung zur Verzifferung von Wettermeldungen", herausgegeben vom Reichsluftfahrtministerium. Alle Zeitangaben in DGZ.

…tschland — Gestern 14 Uhr

Stationen	Höhe m	JJJ	GC_LC_M	$wwVhN_h$	DDFWN	PPPTT	UC_Happ
…g-Fu.	18	403	5X	74338	32478	07554	6X100
…g/Fgh.	41	400	5X	72438	02188	XXX64	9X807
	28	460	5X	23538	04078	08452	8X804
…ündeo	1	406	5X	05438	14228	07454	8X810
… o	1	464	5X	05538	40628	09453	9X808
…nd	16	461	5X	05658	04228	94454	9X905
…nd o	50	465	36	05645	04225	09153	71701
… o	6	401	54	05432	40348	01155	90324
	4	442	5X	41328	23348	28257	0X802
…n	22	402					
	178	187	5X	74318	20478	-	-
…cr	51	421	5X	74328	32378	06455	9X704
…urg	45	408	5X	77328	04478	02354	9X701
	123	437	00	45290	28140	-	-
	48	436	5X	43365	26447	00255	8X341
	202	407					
	265	049	07	03790	20478	90754	97347
	289	351	XX	77304	30479	04857	0X604
…/M.	111	412	5X	72438	28378	05655	8X347
…icken	189	441					
…g	315	426	5X	74338	26278	21351	9X41?
…ad	538	516					
…rg	151	219					
…en	427	443					
…shf.	400	444	5X	74338	20578	08054	8X429
…n	526	414	5X	74348	24528	02553	9X324
…ck	573	507	52	03975	26329	0000X	9X704
…ünde o	3	455	5X	05648	48328	09057	0X909
	1	404	52	05637	40528	07953	8X215
	70	450	5X	74328	40478	09575	2X703
	48	440	5X	05428	06428	03752	9X818
…ditz	131	449	5X	77238	09378	00953	1X942
	320	646	XX	77209	32479	01956	0X705
…n	230	410	5X	42046	40328	01651	8X715
	449	458	5X	74338	00078	-	-
	363	669	5X	05648	40428	00751	7X812
…s	406	670	5X	23545	12278	94557	8X743
	263	676					
	302	865	5X	05558	02328	97652	7X865
…g	434	508	50	27785	59787	98405	36408
	157	501	51	05535	45778	03451	8X812
	334	505	5X	62438	00078	07051	9X809
…furt	449	502	57	72329	00078	07755	0X812
…walde o	7	429	42	03564	40345	42454	80804
	15	405	06	05590	40328	47258	82604
…berg	20	422	50	05544	08624	49760	70804
… o	3	447					
	47	551					
	99	552					
…rg/Schl.	148	420	5X	72548	06278	42455	8X902
…u	117	411	52	05546	06428	05352	7X813
…z	255	454					
…au	107	556					
…ok	135	565					
…nnstadt	176	557					
	203	559					
	216	561					
…rg	330	571					

…tschland — Gestern 19 Uhr

Stationen	Höhe m	JJJ	GC_LC_M	$wwVhN_h$	DDFWN	PPPTT	UC_Happ	$RR\frac{T_xT_x}{5V_{se}}E$
…g-Fu.	18	403	XX	77409	22473	06864	9X803	02538
…g/Fgh.	41	400						
	28	460	5X	77238	02378	06352	9X804	02528
…ündeo	1	406	5X	43248	44579	05702	9X805	02328
… o	1	464						
…nd	16	461	XX	77209	02479	09354	2X705	95558
…nd o	50	465	5X	23675	32378	09553	8X704	9?068
… o	6	401	XX	4?409	22349	10956	9X402	00288
	4	442	5X	77238	24078	28556	0X300	06565
…cr	51	421	5X	74328	24278	08456	0X309	02558
…urg	45	408	5X	77228	28378	04254	06304	03548
	123	437	5X	41348	44348	-	-	-
	48	436	5X	05568	18425	41856	8X405	00539
	265	049	5X	23558	43278	44453	2X343	99540
	289	351	00	77409	22579	10458	0X304	07578
…/M.	111	412	54	05654	28274	43359	10330	05599
…icken	189	441	5X	23548	?0378	45557	1X441	03XX4
…g	315	426	5X	23548	24578	41856	8X420	02520
…en	427	443	50	04764	37324	14959	81202	-
…shf.	400	444	5X	05557	32477	40853	7X322	01501
…n	526	414	5X	74338	24678	44256	4X322	02529
…ck	573	507	5X	72548	32478	44452	6X230	02XXX
…ünde o	3	455	5X	74658	08528	07454	87601	00308
	1	404	5X	72448	40528	07255	81151	97538
	70	450	5X	78435	40375	04854	0X404	14558
	48	440	5X	77228	20428	03754	0X504	02539
…ditz	131	449	5X	45228	20504	04250	2X245	02538
	320	646	XX	75404	24579	07357	0X317	08508
…n	230	410	5X	72338	40478	02411	09412	02528
	449	458	5X	72238	24278	-	-	-
	363	669	XX	06104	22749	?	0X20X	00512
…s	406	670	5X	72458	00025	05091	5X210	97528
…g	434	508	5X	23548	26278	47754	8X322	02059
…walde o	7	429	62	23580	40428	44957	8X422	20254
	15	405	51	25522	42328	48260	2X602	00508
…berg	20	422	5X	05538	00428	49760	7X000	97578
…u	117	411	5X	05658	40328	04353	0X803	97508

…tschland — Heute 2 Uhr

Stationen	Höhe m	JJJ	GC_LC_M	$wwVhN_h$	DDFWN	PPPTT	UC_Happ
…g-Fu.	18	403	5X	44428	20573	22655	9X007
	28	460	5X	25548	28295	05554	9X806
…ündeo	1	406	5X	72338	40478	05256	0X700
… o	1	464	5X	77248	40438	21455	XX706
…nd	16	461	5X	77205	06578	05953	0X810
…nd o	50	465	5X	72328	32328	05451	0X811
… o	6	401	50	05654	22524	04755	80505
	4	442	50	05454	22474	28059	50703
…cr	51	421	00	08390	20200	21059	80702
…urg	45	408	50	08455	26425	24158	82207
	123	437	5X	05448	15475	10753	8X703
	48	436	00	05520	24410	41855	90103
	265	049	5X	75558	20128	45153	4X301
	289	351	XX	77339	22422	11259	1X302
…/M.	111	412	50	05554	22324	41459	80202
…icken	189	441	5X	05648	22228	41057	8X401
…g	315	426	5X	72442	22278	40354	9X601
…en	427	443	5X	03656	24428	40455	7X301
…shf.	400	444	50	057??	20220	49255	70334
…n	526	414	5X	05853	22428	47056	8X304
…ck	573	507	50	02875	20075	47456	80203
…ünde o	3	455	5X	44432	40378	06757	1X803
	1	404	5X	74338	40575	75450	9X353
	70	450	5X	92548	40278	05856	0X302
	48	440	5X	44238	22578	07455	0X412
…ditz	131	449	50	08364	22525	40960	76405
	320	646	6X	05377	48524	41957	8X602
…n	230	410	5X	05548	22278	40457	80404
	449	458	54	05459	22349	13459	0X102
	363	669	5X	22238	20275	42357	7X203
…s	406	670	5X	72415	20435	11250	9X206
	263	676	5X	42458	24278	44557	8X215
…g	434	508	5X	05558	22228	41755	8X405
	334	505	5X	77432	03578	22752	0X508
…furt	449	502	5X	77204	22420	44452	0X304
…berg	20	422	45	05559	00224	47462	82202
…u	117	411	5X	9633X	20578	08354	98313

…tschland — Heute 8 Uhr

Stationen	Höhe m	JJJ	GC_LC_M	$wwVhN_h$	DDFWN	PPPTT	UC_Happ	$RR\frac{T_nT_n}{5V_{se}}E$
…g-Fu.	18	403	5X	05558	08628	02856	7X804	06578
…g/Fgh.	41	400	5X	23435	20478	02154	9X806	XX559
	28	460	5X	05438	46428	04555	9X805	03568
…ündeo	1	406	5X	23548	48497	03855	8X503	03258
… o	1	464	5X	72238	42278	04956	0X705	97329
…nd	16	461	5X	23438	06578	00854	9X807	00588
…nd o	50	465	5X	01325	04298	04852	4X808	04438
… o	6	401	5X	74226	59578	04151	2X811	57228
	4	442	80	08374	20424	04359	80812	01618
…n	22	402	XX	46229	24429	0X457	9X826	00668
	178	187	5X	72538	22478	-	-	-
…cr	51	421	5X	23458	20278	05754	9X709	97608
…urg	45	408	5X	05448	49328	07857	8X804	91629
	48	436	54	05662	22344	09055	80809	93589
	265	049	5X	72548	48228	44454	9X840	99940
	289	351	5X	23432	20575	09056	95901	91588
…/M.	111	412	5X	05654	22328	12256	8X902	05559
…icken	189	441	5X	05458	24128	42955	0X813	20550
…g	315	426	5X	05452	24478	47855	8X305	97579
…rg	151	219	5X	43656	20138	XXX55	5X514	-
…en	427	443	5X	05655	26624	49260	11344	00649
…shf.	400	444	50	05453	40423	44???	?0740	00689
…n	526	414	00	02330	40320	16801	40401	00649
…ck	573	507	50	05773	24123	18601	80703	97648
	70	450	5X	05608	20578	08657	5X304	03588
	48	440	64	05493	46272	08702	89103	04628
…ditz	131	449	5X	22558	44478	09755	8X704	97648
	320	646	07	05594	48427	09956	72905	00608
…n	230	410	5X	05652	22428	40056	8X603	97578
	449	458	5X	05541	20427	-	-	-
	363	669	52	05555	22525	42057	80705	94599
…s	406	670	07	05592	28474	44701	8X902	97648
	263	676	5X	05558	28318	43057	8X401	04579
…g	434	508	5X	05767	22428	46057	8X106	00579
	334	505	5X	22868	22278	42354	9X204	06559
…furt	449	502	5X	72048	02278	43050	4X204	-
…walde o	7	429	62	02270	12468	28857	9X400	04228
	15	405	5X	70238	42578	43059	8X803	-
…u	117	411	57	05755	22328	44456	7X405	06578

Bergstationen — Gestern 14 Uhr / Gestern 19 Uhr

Stationen	Höhe m	JJJ	GC_LC_M	$wwVhN_h$	DDFWN	PPPTT	UC_Happ	GC_LC_M	$wwVhN_h$	DDFWN	PPPTT	UC_Happ	$R_zR_zT_xT_xE$
…lick	3106	508	XX	46009	49944	76202	8X304						
…itze	2962	416	XX	77209	46329	87861	0X404	XX	77409	30679	89072	08208	09599
…kogel	2397	506	XX	46009	59549	43359	0X705						
…ekoppe	1602	428	XX	77005	53979	45360	0X602	XX	46024	53859	40459	0X301	03599
…ogel	1577	862											
…rg/Sch.	1498	427	XX	77409	59779	34063	0X234	XX	77409	22699	59964	0X127	06559
…kl	1446	511	XX	46009	48444	44056	0X707	XX	46009	46249	40453	0X703	20579
…r	1214	519	52	039X2	48528	57652	5X702	XX	77401	20729	22400	5X314	99514
…berg	1213	419	XX	77009	40679	57459	9X705	XX	45009	20679	59194	0X605	25589
…grinds	1166	561						XX	77009	24479	05862	0X347	09559
…n	1141	418	XX	77004	02579	67063	9X604	XX	47001	4?9??	04103	3X460	04104
…kuppe	923	428	5X	77409	02379	89560	9X303						
…erg	915	445	XX	46109	07889	29562	0X200	XX	47209	28779	32362	2X340	08629
… Asten	840	417	XX	77209	28479	01061	0X305	5X	25536	24276	24762	0X738	04639
…rg/Ts.	801	424	XX	77009	63679	0596X	0X308	5X	25647	34647	43664	9X320	05609
	673	397											

Bergstationen — Heute 2 Uhr / Heute 8 Uhr

Stationen	Höhe m	JJJ	GC_LC_M	$wwVhN_h$	DDFWN	PPPTT	UC_Happ	GC_LC_M	$wwVhN_h$	DDFWN	PPPTT	UC_Happ	$R_zR_zT_nT_nE$
…lick	3106	508											
…itze	2962	416	50	429X3	30573	90274	80801	00	04090	20463	53772	65801	03749
…kogel	2397	506	XX	77221	64479	73168	0X112	XX	77309	26579	49568	0X266	00709
…ekoppe	1602	428	XX	77079	35579	19564	0X302	5X	49324	59124	49862	0X324	99659
…ogel	1577	862											
…rg/Sch.	1498	427	XX	46609	20679	44464	0X302	53	71125	46228	04623	0X612	02654
…kl	1446	511	XX	77209	72079	40054	3X204	XX	46409	32549	41702	4X202	03679
…r	1214	519	XX	77201	33679	67562	8X944	XX	77309	20249	08362	9X303	99049
…berg	1213	419	XX	46049	50779	64063	0X202	XX	44409	22079	65102	0X300	04649
…grinds	1166	561	XX	44409	34979	77260	XX402	5X	25538	20278	72802	0X812	46630
…n	1141	418	54	41114	22974	74065	80300	XX	77001	22579	74354	9X703	02651
…kuppe	923	428	XX	77529	22549	99960	9X404	XX	46209	22549	24258	0X207	02639
…erg	915	445	XX	77429	29849	98364	8X302	XX	46409	51479	94460	0X703	XX659
… Asten	840	417	XX	46029	22549	25959	0X303	XX	46009	22449	98159	9X707	-
…rg/Ts.	801	424	5X	42632	24548	15359	9X202	XX	46009	40449	43357	0X607	93609
	673	397	54	05504	57894	30457	80300	5X	25608	34528	23059	9X708	91589

Berichtigungen

Sämtliche Karten der
weiteres nach der von der
gezeichnet. (Erlaß RM

Wetterlage von gestern: *Freitag, 26. Jan. 1945*

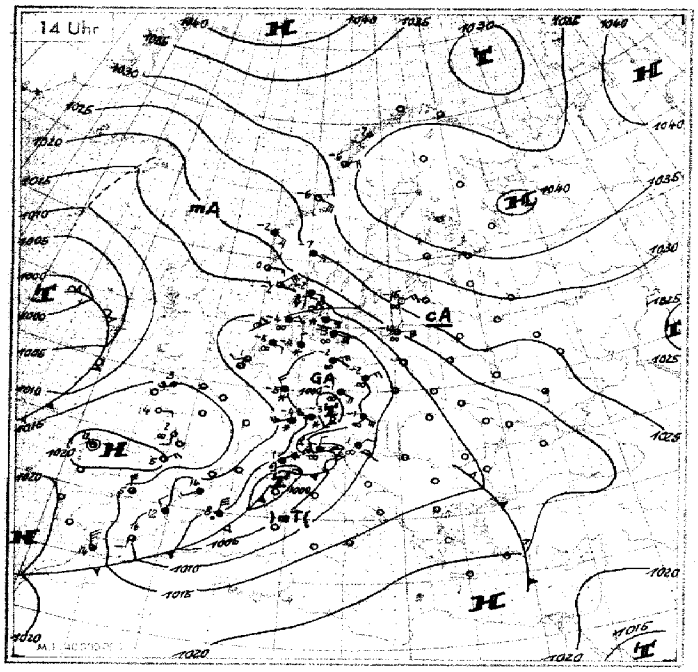

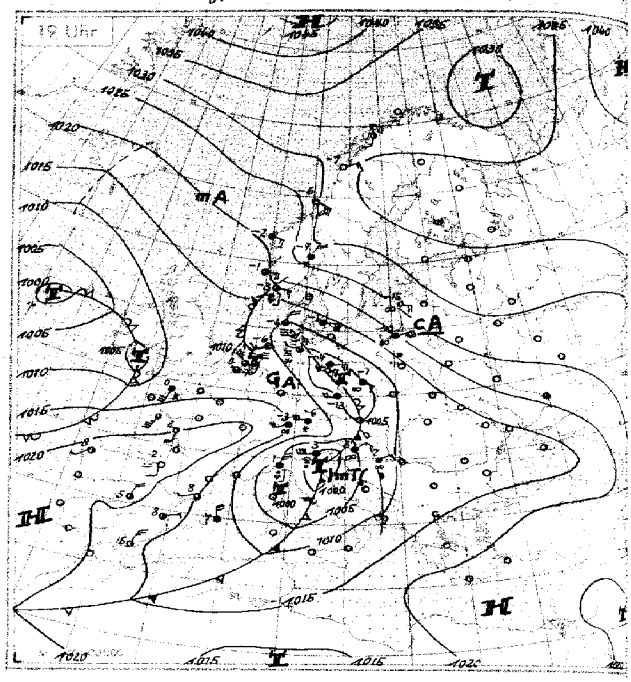

Wetterlage von heute nacht: *Sonnabend, 27. Januar 1945*

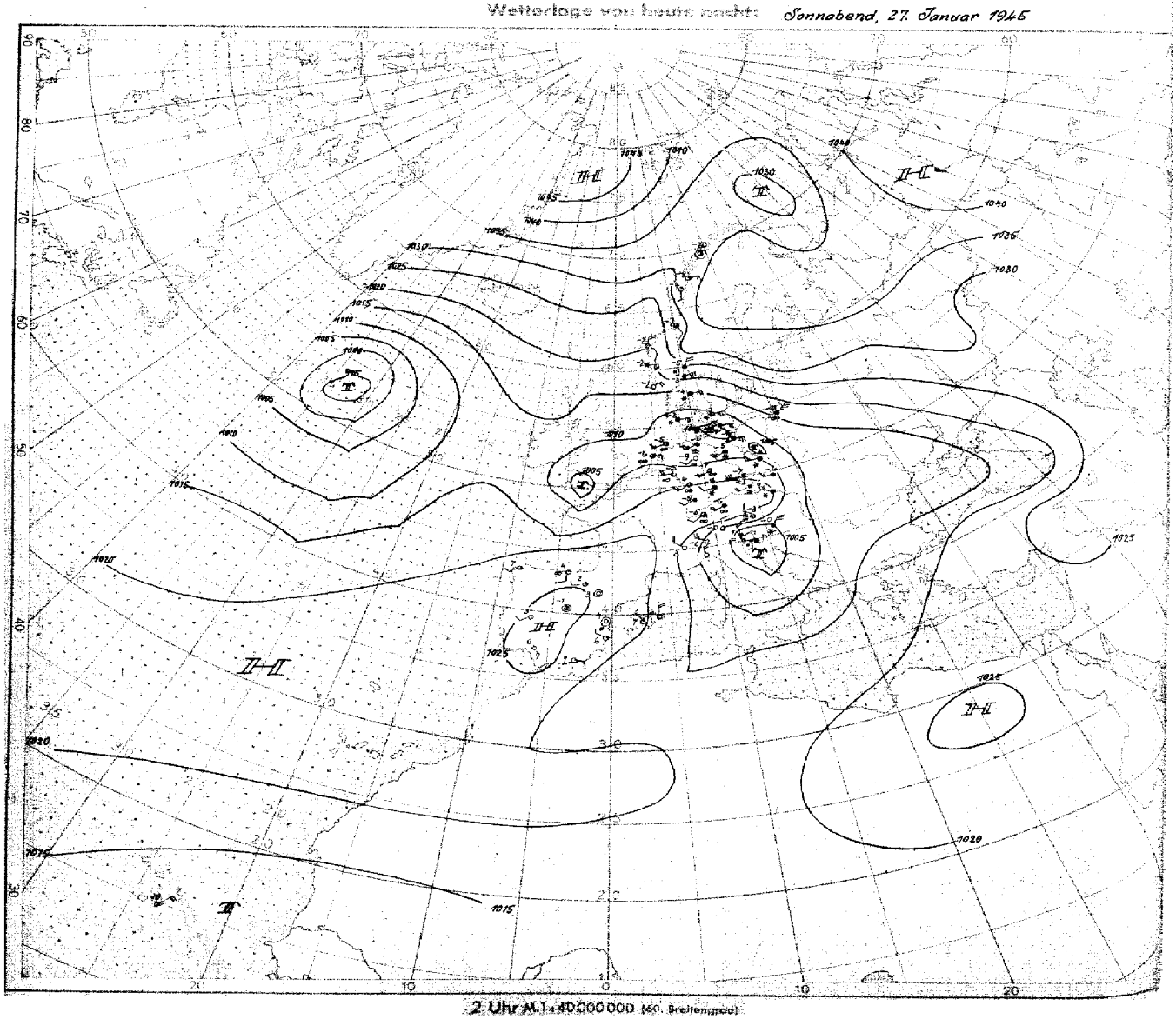

2 Uhr M.1:40 000 000 (60. Breitengrad)

Höhen-Aufstiege

1. Teil

Sonnabend, den *27. Januar* 1945

Seite 5

27

Kenngruppe: IIIGG HeHeEaTeTe

Schlüssel: QoQoQoEa a s s GG / OLLtt yy966 — Ha₁Ha₁Ha₁Hr₁Hr₁ Hr₁Hr₁Hr₁Hr₁Z₁

Hauptisobarenflächen: Ha₁Ha₁Ta₁Ta₁U₁ ...

Markante Punkte: P₁P₁TTU₁ P₁P₁TTU₁

Pseudopot. Temperatur: 9 Q₁Q₁Q₁Q₁ ... IIIP₁P₁

heute

Datum / Uhrzeit (D.G.Z.)

Ort	Bodø	Gadi	Drontheim	Bergen	Kristiansand	Kjeller	Hanstholm	Blaavandshuk	Leeuwarden	Helder	Emden	Helgoland	Unter...	Swinemünde	Hel	Kopenhagen	[illegible]	Stettin	Racsfeld	[illegible]	Giessen	Erfurt	Berlin	Litzmannstadt	[illegible]	[illegible]	[illegible]	[illegible]	[illegible]	München	Pilsen	Wien	Klagenfurt	Win...
96 G.G.	2705	2705	2705	2705	2705	2704	2705	2705	2705	2704	2705		2706	2705	2704	2707		2704	2705	2705	2705	2706	2705			2705	2705	2705	2705		2710	2706	2705	2704
41	-	-	-	-	-	-	-	-	-	-	-		-	-	-	-		-	-	-	-	-	-			-	-	-	-		-	-	-	-
96	-	-	-	-	-	-	-	-	-	-	-		-	-	-	-		-	-	-	-	-	-			-		-	-		-	-	-	-
225	-	-	-	-	-59	-	-61	-55	-51	-50	-62		-53	-58	-	-		-	-64	-	-	-	-53				-60	-58	-52		-42	-	-	-66
300	-	-56	-59	-62	-60	-60	-60	-55	-51	-53	-53		-52	-54	-57	-57		66	-54	-	-65	-57	-53			-57	-59	-53	-56		-49	-	-53	-57
400	-46	-48	-58	-46	-46	-42	-45	-45	-47	-49	-48		-48	-52	-49	-41		-43	-45	-45	-47	-51	-47			-39	-42	-46	-46		-47	-38	-39	-42
500	25-31	16-37	-34	17-35	19-34	21-36	-31	22-32	15-32	-32	-46		-38	21-30	-29	29-18		25-30	15-37	15-37	19-35	15-32	-34			-28	15-30	19-36	27-34		18-35	-27	-27	21-33
600	17-25	14-28	-25	14-27	16-25	18-22	-25	17-24	12-28	14-30	-30		11-31	21-27	25-19	23-10		19-24	21-22	11-29	15-28	11-29	14-26			-19	19-24	15-25	19-24		14-28	-19	23-32	18-15
700	11-17	13-19	13-18	13-17	-17	13-17	7-17	11-17	9-20	9-21	-23		8-22	13-56	19-11	18-14		-16	9-21	8-56	9-15	10-21	10-20			-16	20-19	8-20	12-19		9-20	-17	11-17	15-17
800	7-13	9-21	-12	9-14	-15	8-17	-14	7-14	5-10	-13	-15		5-15	10-10	16-8	-10		-14	6-15	9-11	8-15	9-10	9-12			-15	12-11	7-15	8-15		4-16	-14	9-15	11-60
900	6-7	3-2	6-10	-8	4-9	9-11	-10	9-7	6-5	-7	-8		-10	5-8	2-10	-8		-8	8-6	5-5	8-7	4-9	3-10			0-9	6-8	6-7	5-9		3-10	-8	7-7	1-8
950	2	-1	1	3	-	-2	-	7	6	-	-		-	3	-1			6	5	3	0	4	2				6	-	-		3			-4
Boden	-21-14	-17-15	-9-11	3-8	1-5	-2-9	-5	4-4	-8-14	-4-8	-9		-14	-1-7	-1-9	-2-8		3-4	5-4	3-7	4-6	3-5	-0-7			-9	5-4	2-10	-0-11		4-7	3-6	8-6	-18-10
41	-	-	-	-	-	-	-	-	-	-	-		-	-	-	-		-	-	-	-	-	-			-	-	-	-		-	-	-	-
96	-	-	-	-	-	-	-	-	-	-	(1559)		-	-	-	-		-	-	-	-	-	(1559)			-	-	-	(1548)		-	-	-	-
225	-	-	(1030)	-	1026	-	1023	1026	1024	1025	1018		1019	1034	(1035)	(1036)		(1033)	1032	-	(1024)	(1023)	1024			-	1028	1030	1034		1032	-	-	1037
300	-	859	857	848	851	860	849	846	848	844	837		857	854	859	862		850	840	-	843	840	843			863	853	848	852		847	-	863	861
400	655	678	676	669	669	676	667	661	666	660	653		653	663	673	677		666	658	661	661	657	659			674	668	665	668		662	677	675	676
500	535	530	527	520	519	525	516	511	508	513	506		506	517	520	523		515	511	513	513	516	516			531	517	518	520		513	523	522	525
600	404	404	400	393	391	397	388	383	382	387	382		382	387	389	393		386	384	388	387	385	382			390	388	391	392		397	392	399	396
700	292	293	287	285	280	285	276	272	272	278	272		271	274	276	279		274	272	277	276	277	272			277	273	280	280		276	279	277	284
800	193	194	189	184	182	186	178	175	174	179	175		173	175	175	179		175	176	177	178	177	174			178	175	181	182		183	180	184	185
900	105	105	101	96	94	99	89	84	86	86	86		85	86	86	90		86	87	90	87	89	86			87	86	92	94		90	91	92	95
1000	24.5	25.6	21.5	14.8	13.2	19.1	8.5	2.9	6.0	8.9	5.5		5.1	5.1	6.5	9.8		6.0	6.1	5.4	9.2	8.4	5.7			9.9	5.0	11.7	13.9		9.6	10.4	10.1	16.4
41-96	-	-	-	-	-	-	-	-	-	-	-		-	-	-	-		-	-	-	-	-	-			-	-	-	-		-	-	-	-
96-225	-	-	-	-	-	-	-	-	-	-	(538)		-	-	-	-		-	-	-	-	-	(535)			-	-	-	(544)		-	-	-	-
225/500	-	-	(504)	-	507	-	507	516	516	511	512		513	517	(515)	(515)		(509)	511	-	(511)	(513)	514			-	511	513	514		519	-	-	509
500/1000	508	505	506	505	508	506	507	508	503	509	501		501	512	514	513		510	504	504	505	503	504			513	511	505	506		504	512	512	508
Markante Punkte	-	-	-	-	-	-	-	-	-	-	-		-	-	-	-		-	-	-	-	-	-			-	-	-	-		-	-	-	-
	-	-	-	-	-	28581	-	-		-	-		-	-	-	-		-	-	-	-	-	-				-	-	-		-	-	-	-
	-	-	-	-	-	29601	-	-		16501	-		-	-	-	-		-	-	-	-	25511	-				-	-	16591		-	-	-	22641
	-	-	-	-	27641	36981	-	-		19511	17531		18541	21551	-	-		-	-	-	-	29511	-			30511	-	-	27551		-	-	-	24691
	-	-	-	-	33561	41891	22661	-		21951	20531		26531	28551	-	-		27641	-	-	-	35521	-			45818	-	16631	32991		23991	-	-	25661
	-	-	24651	-	42901	46876	27651	-	22511	32541	25511		28521	31551	-	-		32531	-	-	-	58819	-			42819	-	29521	36591		26791	-	25601	26661
	-	-	37521	-	46881	56786	37501	23541	33611	35541	28531		35521	32531	-	24661		37511	21521	-	-	65758				10687	18591	36541	69746		38501	-	27581	49831
	-	28591	55811	-	67691	83666	46881	34521	45936	37531	37511		57617	66662	-	33601		65697	25591	-	-	94690	14561			87667	28621	66704	61748		46965	46831	43861	51821
	-	32591	63741	65998	71682	82691	97659	56708	57836	57941	44921		98665	95645	23591	36161		95641	44931	-	-	84628	20521			72658	93619	69706	99648		64740	41681	45751	99591
	37431	54591	76631	86621	14691	93616	86621	70580	65797	59820	95551		91661	93591	25591	65658		97666	55819	40981	27541	86613	96557			82619	84619	94646	91650		45667	92691	53761	94591
	96578	46699	86657	95661	16681	98618	96661	96630	95557	95641	97551		97601	96601	92610	94401		83619	85599	96607	35561	95568	55791			86610	95550	91564	93589		93660	91571	97650	01691
	02118	01699	01567	02526	01540	00578	01539	00539	01618	01580	01568		99618	01560	01578	01569		01539	00527	95569	99550	99552	00568			98598	01550	99589	99609		99627	99549	96559	02685

Aufstiege mit Positionsangaben

Länge und Breite

Flugzeugaufstiege

Datum / Uhrzeit (D.G.Z.)

Ort	Mailand 302 110 m	Venedig 312 10 m	Lonigo 975	Kitzingen 999	Ferrara 596	Parma 504	Agram 905		57N 22E	60N 07E	59N 19E	57N 1?E	58N ?E	49N ?E	57N 21E	46N 18E	57N 22E			Wien 591 (heute)	Fudarbam 377 (heute)	Neuruppin 214 (heute)	Hamburg 403 (heute)	Kitzingen 999 (heute)	Lindenberg 425 122 m (heute)	Lindenberg 425 (heute)			Neuruppin 214 (gestern)	Wien 501 (gestern)	München 406 (gestern)	Lindenberg 425 122 m (gestern)	Lindenberg 425 122 m (gestern)	Hamburg 403 (gestern)
96 G.G.	27 05	27 05	26 20	26 16	26 15	26 12	27 05		27 06	27 07	27 03	25 04	27 16	26 06	26 20	26 [illegible]	22 [illegible]			27 2?	27 09	27 08	27 08	27 07	27 05	27 08			26 16	26 16	26 14	26 10	26 12	26 14
41	-	-	-	-	-	-	-		-	-	-	-	-	-	-	-	-			-	-	-	-	-	-	-			-	-	-	-	-	-
96	-	-	-	-	-	-	-		-	-	-	-	-	-	-	-	-			-	-	-	-	-	-	-			-	-	-	-	-	-
225	-	-53	-	-	-	-	-		-	-53	-56	-	-	-58	-57	-62	-59			-	-	-	-	-	-	-			-	-	-	-	-	-
300	-54	-49	-	-	-43	-	-52		-	-56	-48	-	-50	-51	-56	-60	-57			-	-	-	-	-	-	-			-	-	-	-	-	-
400	-49	-49	-43	4-40	-38	-32	-32		-44	-46	-38	-45	-36	-36	-42	-36	-44			-38	-	-	-	-	-	-43			-	-	-	-	-	-
500	18-35	22-32	17-35	24-34	-19	-19	31-24		-24	-36	-42	-35	-25	-23	-31	-24	-34			28	14-38	14-28	16-30	18-35	-	15-38			24-31	26-23	24-29	-	-	18-35
600	19-24	16-26	11-25	19-12	-10	-10	28-17		-24	-26	-14	-23	-17	-16	-23	-24	-24			26-19	8-30	12-28	12-17	14-24	-	11-29			18-23	30-14	12-21	20-23	23-21	13-17
700	18-15	15-14	11-14	14-17	-4	-4	20-17		-18	-20	-8	-12	-12	-10	-15	-5	-15			-14	6-23	2-29	9-20	10-19	15-20	9-22			17-15	18-5	18-15	19-14	19-14	11-19
800	13-8	-9	10-12	10-12	+1	+7	13-10		-12	-14	-8	-11	-12	-6	-11	-2	-12			9-13	4-[illegible]	4-26	2-14	4-15	2-13	5-16			11-11	14-0	10-12	15-7	14-7	8-13
900	11-2	14-2	0-5	3-20	+6	+0	9-6		-13	-10	-4	-18	-7	-5	-14	-2	-11			5-8	4-[illegible]	4-11	4-8	4-9	5-10	3-11			7-7	15-[illegible]	5-7	8-8	10-7	3-10
950	9	-	5	3	-	-	9		-	-	-	-	-	-	-	-	-			3	4	4	2	4	2	0			4	9	-	6	8	9
Boden	-1-11	10-0	5-7	3-7	13+1	11-1	6-3		-	2	2	-	5	7	6	-	-			3-9	4-5	-7-13	-1-10	4-[illegible]	0-9	-4-11			4-5	9-3	8-6	4-13	7-4	2-5
41	-	-	-	-	-	-	-		-	-	-	-	-	-	-	-	-			-	-	-	-	-	-	-			-	-	-	-	-	-
96	-	(1580)	-	-	-	-	-		-	-	-	-	-	-	-	-	-			-	-	-	-	-	-	-			-	-	-	-	-	-
225	(1039)	1041	-	-	-	-	-		-	1046	1065	-	-	1058	1037	1044	1039			-	-	-	-	-	-	-			-	-	-	-	-	-
300	855	857	-	-	890	(885)	870		-	845	851	-	866	880	860	882	862			-	-	-	-	-	-	-			-	-	-	-	-	-
400	671	669	665	668	693	691	681		695	661	688	676	694	640	676	692	679			677	-	-	-	-	-	655			(664)	-	(672)	-	-	-
500	523	518	526	516	532	533	527		527	514	539	526	533	533	525	536	529			523	504	502	506	505	-	507			514	531	519	-	-	511
600	398	390	399	386	395	398	395		393	387	398	397	391	400	396	403	407			392	382	381	380	390	-	382			385	398	389	390	391	384
700	283	278	287	274	278	280	287		284	276	282	285	282	285	285	287	289			275	272	271	269	272	272	272			253	281	276	277	277	273
800	181	178	186	175	176	176	186		189	178	180	186	186	183	183	184	188			180	179	173	177	180	174	175			174	178	176	177	176	175
900	91	88	97	87	80	84	91		96	90	90	92	94	93	95	92	99			91	89	85	83	92	86	87			84	85	87	87	86	86
1000	8.6	5.0	14.6	6.3	-3.7	4.0	9.1		21.3	9.5	7.7	18.8	26.5	19.2	22.3	20.0	20.2			9.8	7.8	5.7	2.0	14.5	6.9	7.0			3.5	2.1	5.4	6.2	5.0	5.4
41/96	-	-	-	-	-	-	-		-	-	-	-	-	-	-	-	-			-	-	-	-	-	-	-			-	-	-	-	-	-
96/225	-	(539)	-	-	-	-	-		-	-	-	-	-	-	-	-	-			-	-	-	-	-	-	-			-	-	-	-	-	-
225/500	(502)	523	-	-	-	-	-		-	512	530	-	-	524	512	525	500			-	-	-	-	-	-	-			-	-	-	-	-	-
500/1000	514	513	517	509	525	532	502		503	507	521	507	520	511	508	510	508			505	501	501	504	506	-	500			511	520	505	-	-	505
Markante Punkte	-	-	-	-	-	-	-		-	-	-	-	-	-	-	-	-			-	-	-	-	-	-	-			-	-	-	-	-	-
	-	26531	-	-	-	-	-		-	-	-	-	-	-	-	-	-			-	-	-	-	-	-	-			-	59757	-	-	-	-
	-	24561	-	-	-	-	-		-	-	-	-	-	-	-	-	-			-	-	-	-	-	-	-			-	67636	-	-	-	-
	-	27581	-	27936	-	-	-		-	-	-	-	-	-	-	-	-			-	-	-	-	-	-	-			-	62656	-	-	38728	-
	-	19501	-	52736	-	-	-		-	10521	-	-	-	-	14591	-	19591			4088	-	50833	50865	-	49714	-			-	91544	-	60738	67708	-
	25591	43891	-	53784	-	-	-		-	29591	-	-	29593	-	17561	-	29591			44817	-	65743	61765	-	94696	-			43907	77574	-	69656	63707	50859
	18551	46891	-	63097	-	-	-		-	33547	-	-	54744	-	25613	-	32567			45858	50792	64744	64738	-	73627	49964			77638	84013	-	75614	80575	74648
	32501	51871	-	45708	-	-	10531		-	62741	21561	-	68641	18591	12564	-	72811			62687	58813	68724	97669	-	76644	60745			78628	86024	41858	77514	89567	98649
	74384	57983	40986	71468	28941	31881	64679		-	66214	16541	37941	97421	23631	59724	22621	75611			65687	72714	98656	81610	-	82624	76485			91569	89036	52779	81575	88580	83619
	93004	48719	[illegible]	79579	98061	19581	26640		15981	18641	49981	83601	87591	77362	07611	76597	92611			72474	71719	89668	94578	49864	83640	86650			95579	94034	74699	83578	90560	85619
	97005	46696	97520	83660	97574	19869	46530		47781	89681	97969	01591	96539	87561	85654	85548	00631			18535	97618	45586	96597	97637	94599	93609			28558	96526	84616	94590	92560	87609
	99579	02070	02549	01504	99610	95610	00377		01744	00561	97978	01708	00549	99779	01693	98530	01444			99537	99539	00649	00568	99549	99579	99599			00534	98539	96549	99558	99539	01549

Hamburg: 27.7.4 Uhr, ... [illegible]

Kitzingen: 27.7.7 h ... [illegible]

Fürstenau?: 27.1. 9 h ... [illegible]

Wien: 27.7.6 h ... [illegible]

Wien: 26.1.14 h ... [illegible]

München: 26.1.15 h ... [illegible]

Kitzingen ... [illegible]

Hamburg: 26.1.16 h ... keine Vereisung

Lindenberg: 26.1. 13 h Drachenaufstieg ... [illegible]

Lindenberg: 26.1. 14 h Drachenaufstieg ... Vereisung, ... [illegible]

Karten vom Frühtermin

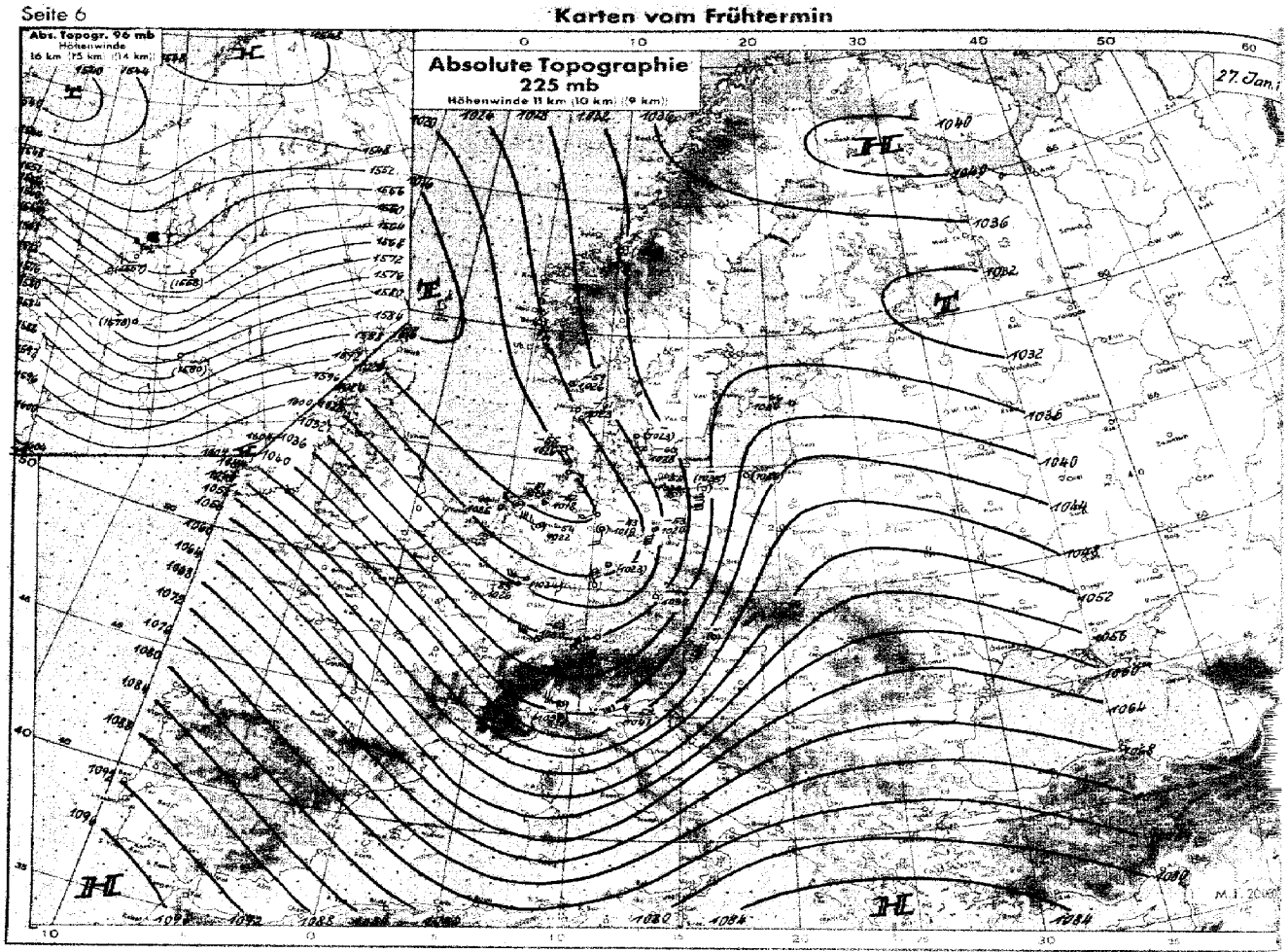

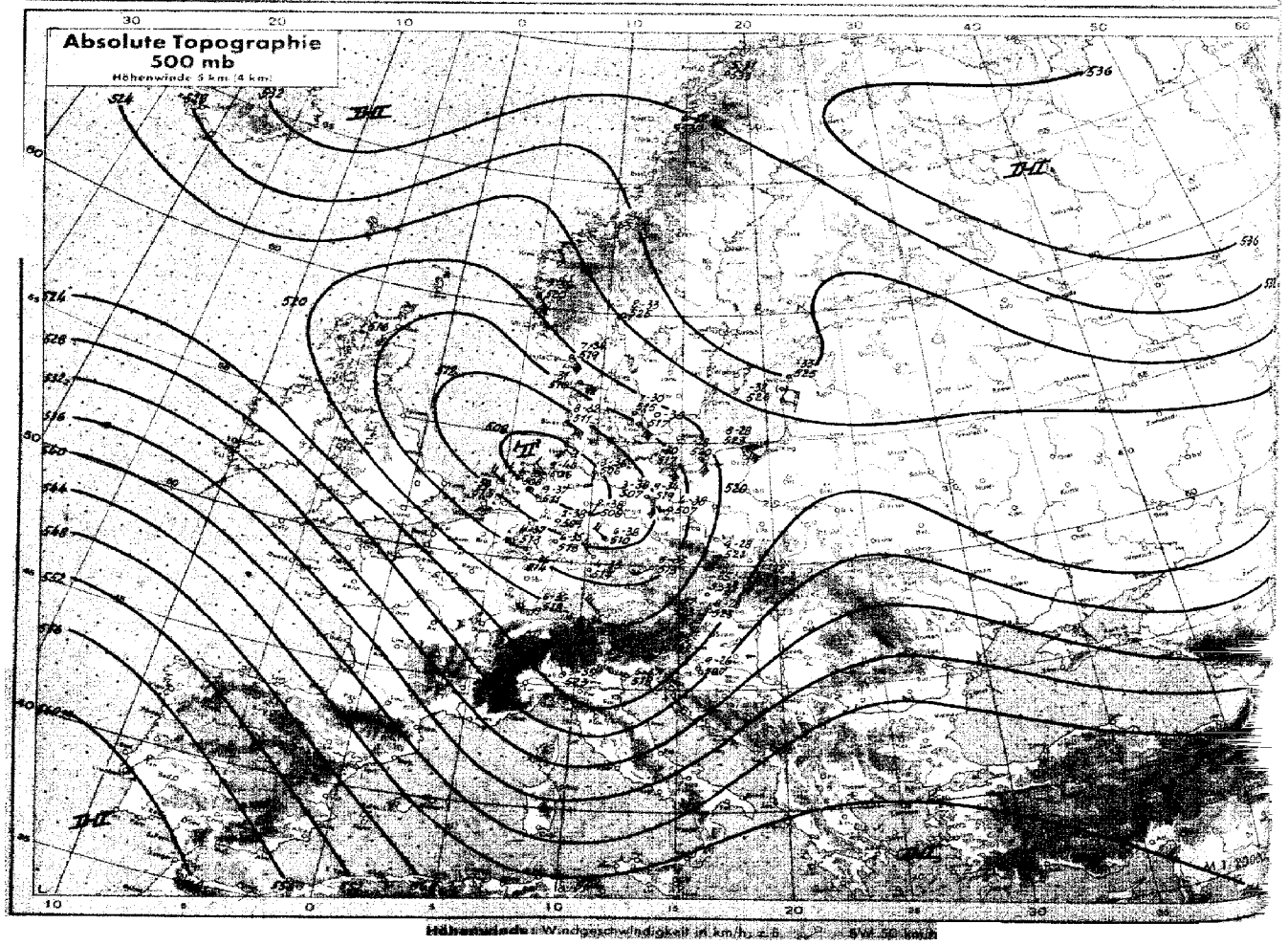

Höhenwinde: Windgeschwindigkeit in km/h, z.B. SW 50 km/h

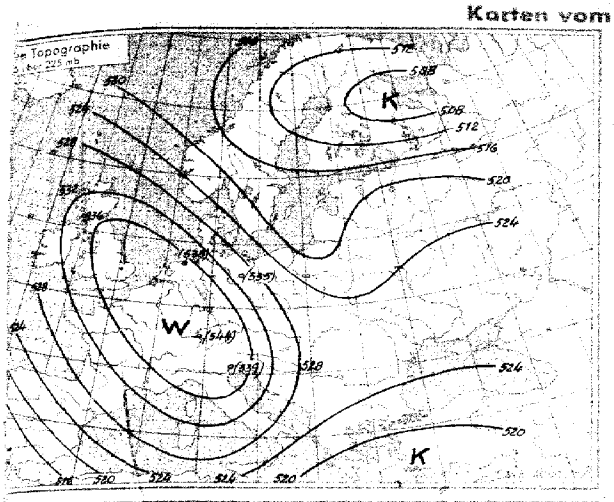

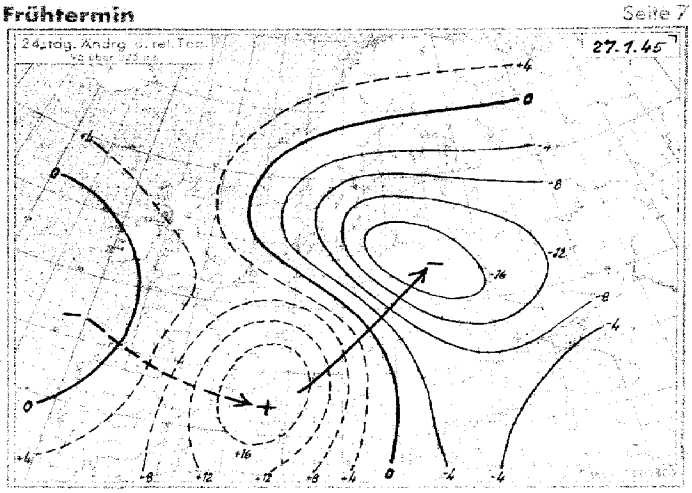

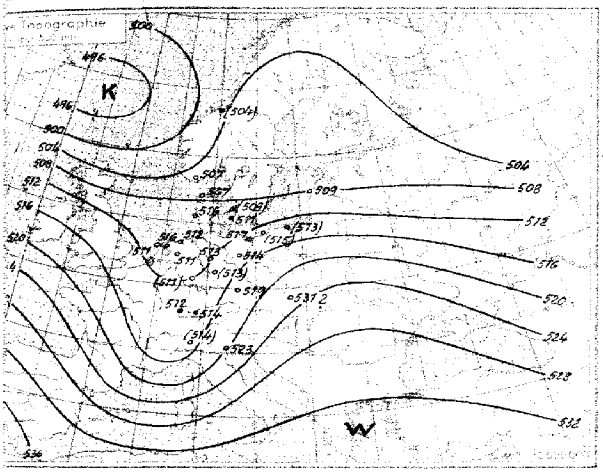

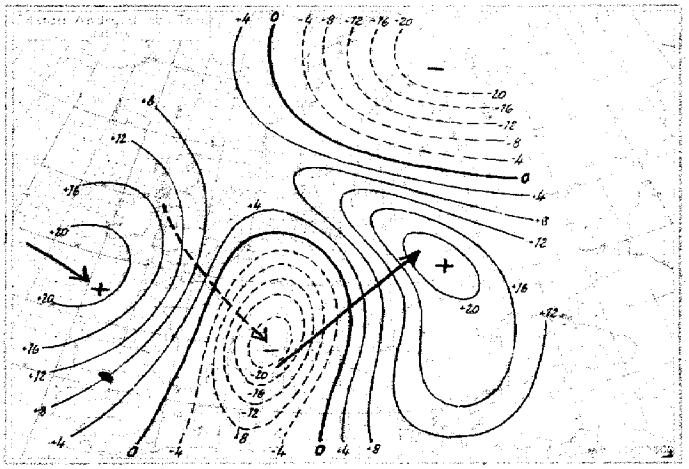

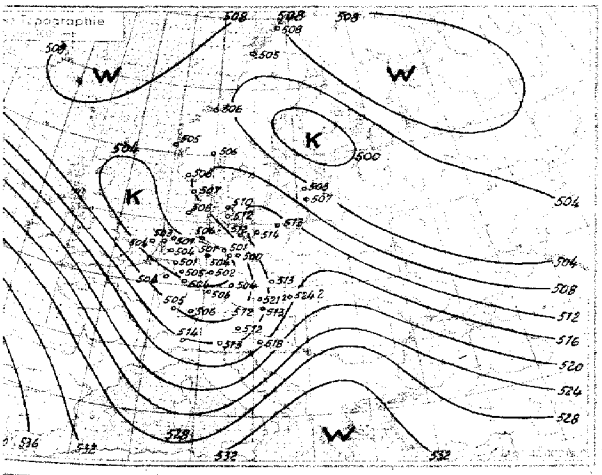

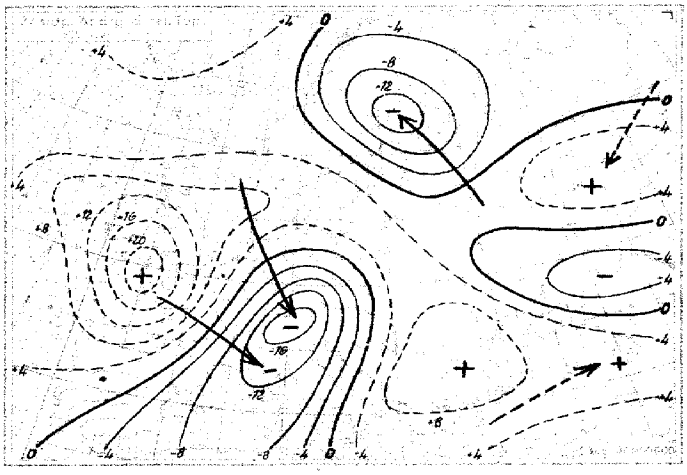

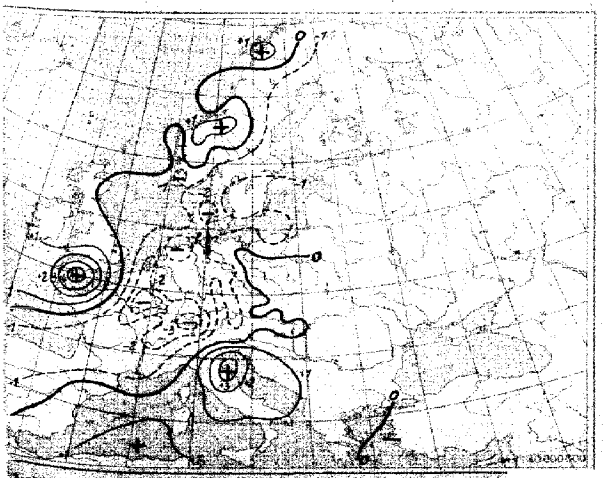

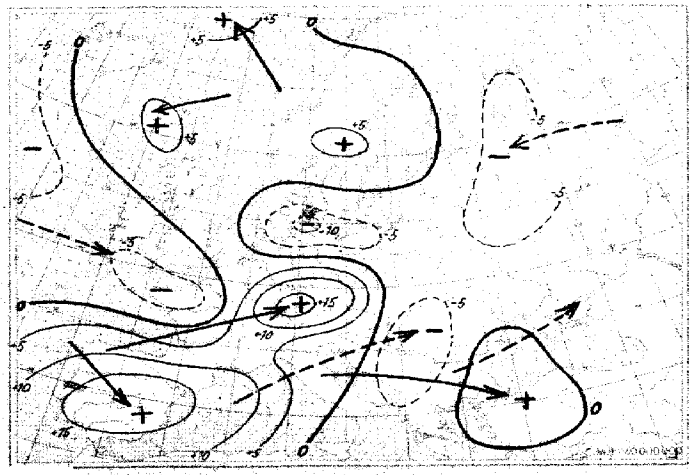

24stündige Bodendruckänderung seit heute 5 Uhr in Millibar

24stündige Bodendruckänderung seit gestern 8 Uhr in Millibar

Nr. 27

Höhen-Aufstiege

2. Teil

Sonnabend den 27. Januar

Vortag

yy = Datum
GG = Uhrzeit (D.G.Z.)

Oberer Teil: U QQTT = Relative Feuchte in 10%, darunter Pseudopot. Temperatur in °C und wahre Temp. (°C) an den Hauptisobarenflächen.
Mittlerer Teil: HHH = Höhen der Hauptisobarenflächen in dyn. Dekametern. HrHrHr = Abstand zwischen 500 u. 1000, 225 u. 500, 96 u. 225, 41 u. 96 mb-Fläche.
Unterer Teil: PPTTU = Druck, Temperatur und Feuchte an den markanten Punkten.
Klammern zeigen an, daß der Wert durch Verlängerung der Zustandskurve ergänzt ist.

	Ort / Kennziffer Höhe	Bardo- 024	Bodø 010 5 m	Bergen 022 45 m	Kjeller 041 186 m	Hanstholm 183 27 m	Helsing. 515	Leeuwarden 010 2 m	Helder 291 52 m	Emden 154 2 m	Unterlüß 381 94 m	Swinemünde 495 10 m	Nest 244 2 m	Gerdauen 319 63 m	Nürburg 644 420 m	Siegen 020
	yyGG	26 17		26 17	26 16	26 17	26 15	26 17	26 16	26 16	26 15	26 16			26 17	
U QQTT	41	-		-	-	-	-	-	-	-	-	-			-	
U QQTT	96	-		-	-	-54	-	-55	-	-	-	-			-	
U QQTT	225	-		-60	-	-59	-56	-63	-	-61	-	-			-	
U QQTT	300	-60		-63	-56	-57	-55	-54	-	-54	-53	-53			-	
U QQTT	400	4 -43		-50	-49	-49	-45	6 -47	-47	-47	-42	-42			-47	
U QQTT	500	5/17 -33		4 -37	7/17 -36	15 -39	-42	15 -24	-39	-38	8/21 -31	-36			6/14 -38	
U QQTT	600	4/18 -23		13 -28	6/14 -26	2/10 -29	13 -29	4/8 -31	-31	8/22 -29	5/18 -23	-24			7/12 -28	
U QQTT	700	6/14 -16		9/5 -24	6/8 -21	7 -23	8 -21	5/8 -21	-24	-22	4/13 -14	5/15 -16			19 -20	
U QQTT	800	5/4 -17		7/4 -16	8/4 -14	4 -17	8/4 -16	5/4 -15	-18	-18	8/0 -12	13 -10			9/8 -13	
U QQTT	900	5/2 -9		7 -8	7/1 -10	-10	-11	5/2 -4	-12	-11	-8	7 -8			9/5 -8	
QQ	950	5			2	-	-	-	-	-	-	3			4	
QQTT	Boden	15 -21		6 -3	1 -8	4 -4	2 -5	4 -13	5 -7	2 -6	2 -7	3 -4			3 -8	
HHH	41	-		-	-	(1088)	-	-	-	-	-	-			-	
HHH	96	-		-	-	1554	-	1555	-	-	-	-			-	
HHH	225	-		1020	1026	1019	1018	1018	-	1022	(1033)	(1029)			-	
HHH	300	866		844	849	839	838	837	-	846	852	854			-	
HHH	400	683		664	668	658	656	655	651	667	666	669			667	
HHH	500	533		517	520	511	510	508	506	509	515	517			513	
HHH	600	405		391	394	386	385	383	381	383	386	388			388	
HHH	700	293		281	284	276	276	273	272	271	274	277			278	
HHH	800	185		184	186	179	178	175	175	176	175	177			179	
HHH	900	104		96	98	93	91	87	88	88	86	89			90	
HHH	1000	24.0		14.5	16.0	10.8	10.3	5.1	7.8	7.2	5.2	5.4			9.4	
HrHr	41/96	-		-	-	(534)	-	-	-	-	-	-			-	
HrHr	96/225	-		-	-	535	-	535	-	-	-	-			-	
HrHr	225/500	-		503	(506)	508	508	510	-	512	(518)	(512)			-	
HrHr	500/1000	509		502	503	500	500	501	498	502	510	511			504	
PPTTU Markante Punkte		-		-	-	-	-	02561	-	-	-	-			-	
		-		-	-	-	-	09541	-	23511	-	-			-	
		-		-	25601	-	20551	18563	-	33541	-	36021			-	
		-		24591	36521	-	25502	15541	-	46921	-	48821			-	
		25651		27601	42971	47541	32541	30552	-	48941	-	58782			-	
		27641		31571	46727	15541	35521	33542	-	56814	13561	60762			-	
		45589		34571	48737	47559	43961	35554	-	74481	31552	73647			-	
		54784		54824	71705	22541	47531	45922	-	78691	25891	78607			-	
		75625		64781	74718	36502	46731	56826	-	83671	62773	84591			-	
		85595		69751	86607	65736	72727	75685	33591	95561	67493	93551			-	
		92595		84636	93609	91747	84651	90578	45954	96561	06637	95567			85609	
		01548		02578	00569	01539	01531	01620	04559	01560	99509	04539			15579	

	Ort / Kennziffer Höhe	Rosenfeld 061	Erfurt 646 313 m	Berlin 440 37 m	Litzmannstadt 591	Gotenhafen 550	[illegible] 181	Freiburg 580	Reichenbach 595	München 434 526 m	Wien 501 157 m	Klagenfurt 802	Budapest 542 472 m	Mailand 302 110 m	Venedig 312 10 m	Vicenza 750	[illegible]	[illegible]
	yyGG	26 17	26 17	26 17	26 17	26 14	26 17	26 17	26 17		26 17	26 17		26 17			26 [illegible]	26 16
U QQTT	41	-	-	-	-	-	-	-	-		-	-		-			-	-
U QQTT	96	-	-	-	-	-	-	-	-54		-	-		-			-	-
U QQTT	225	-51	-	-63	-62	-60	-60	-49	-56		-47	-65		-58			-68	[illegible]
U QQTT	300	-53	-	-55	-60	-57	-51	-48	-53		-52	-51		-48			[illegible]	-58
U QQTT	400	-49	-40	-40	-45	-45	-47	-44	-40		-36	-34		-36			[illegible]	[illegible]
U QQTT	500	7/14 -38	2/26 -37	4/27 -29	-34	-35	8/39 -33	5/18 -32	6/22 -32		-24	9/18 -27		5/33 -25			9/18 -28	15 -33
U QQTT	600	7/12 -25	9/21 -22	9/24 -19	0/19 -25	8/19 -25	8/18 -24	8/10 -29	8/19 -24		-17	9/36 -22		3/25 -19			0/15 -28	[illegible]
U QQTT	700	7/8 -23	7/14 -17	8/21 -11	9/15 -14	6/16 -17	0/24 -18	8/ -10	8/15 -17		-8	9/33 -6		8/23 -12			9/13 [illegible]	10 -13
U QQTT	800	7/5 -15	0/8 -14	8/15 -10	9/10 -12	-12	0/9 -12	6/5 -16	8/8 -14		-3	9/26 -2		0/29 -9			0/13 -4	-9
U QQTT	900	8/4 -9	7/6 -9	9/8 -6	-7	-8	0/4 -7	0/4 -9	8/6 -8		+2	16 -7		9/15 -2			6/12 -4	-6
QQ	950	2	4	5	-	-	9	-	-		-	9		9			12	-
QQTT	Boden	5 -11	3 -7	4 -5	2 -1	1 -7	8 -1	3 -8	5 -9		1 -3	1 -5		9 -2			2 -4	14 -18
HHH	41	-	-	-	-	-	-	-	-		-	-		-			-	-
HHH	96	(1563)	-	-	-	-		-	1570		-	-		(1575)			-	-
HHH	225	1032	-	1034	1022	1028	1027	1038	1037		1051	1058		1056			105?	1030
HHH	300	840	-	858	848	851	846	853	856		874	881		868			863	839
HHH	400	657	666	672	666	669	665	666	669		685	691		678			678	[illegible]
HHH	500	510	513	509	507	520	517	516	518		529	534		522			524	525
HHH	600	385	394	389	390	393	389	390	389		396	399		397			393	[illegible]
HHH	700	275	274	274	278	281	278	281	278		283	282		276			279	28?
HHH	800	177	173	173	180	181	179	183	179		178	179		175			177	18?
HHH	900	89	84	84	90	93	91	95	90		85	87		84			86	96
HHH	1000	8.0	3.8	2.3	8.8	12.3	9.0	13.0	9.3		3.0	4.3		2.4			3.9	[illegible]
HrHr	41/96	-	-	-	-	-	-	-	-		-	-		-			-	-
HrHr	96/225	(540)	-	-	-	-	-	-	533		-	-		(525)			-	-
HrHr	225/500	513	-	515	505	508	504	523	520		522	524		528			533	508
HrHr	500/1000	502	509	517	508	508	508	503	508		526	529		520			520	508
PPTTU Markante Punkte		-	-	-	-	-	-	-	-		-	-		-			-	-
		-	-	-	-	-	-	-	-		-	-		15591			-	21461
		-	-	-	-	-	-	-	20541		-	-		15591			-	24641
		-	-	-	-	-	-	-	18561		-	-		17561			-	28601
		-	-	-	-	-	-	20581	25531		-			49561			-	35241
		-	-	-	20621	-	-	26981	29541		12431	-		41591			23681	64721
		43521	40901	35621	31621	33631	-	36981	47861		25611	-		46547			25661	74631
		33591	66689	37601	24661	35541	48671	47825	54976		45797	13631		55714			49809	35591
		45557	76669	77580	28631	56781	24621	58828	66710		68591	25621		77578			31540	[illegible]
		54857	86599	88568	92581	74641	72660	67717	74697		87011	54479		81573			86550	55561
		93568	71520	95560	52827	94611	78650	74690	85629		94531	97579		95540			94515	44681
		00598	97570	00519	01510	07559	01510	94565	94568		98519	97519		88527			88529	01658

Höhenwinde

yy = Datum
GzGz = Uhrzeit (D.G.Z.)
Pi = Art der Messung C = Wolkenart Ep = Durchführung der Messung HgHg = Gipfelhöhe PiPi = Art der Messung
HpHp = Mittlere Höhe über NN
DpDp = Windrichtung (N = 36)
vp = Windgeschwindigkeit in Stufen

Ort	Bardo- 024	Tromsø 028	Bodø 010	Bodø 010	Drontheim 017	Drontheim 017	Bergen 022	Bergen 022	Kristiansand 032	Kristiansand 032	Helsing. 514	Fornebu 036	Kjeller 041
yyGzGz	26 17		26 14	26 12	26 17	27 05	26 17	27 06	27 05	26 17	26 17		
Pi C Ep HgHg oder PiPi	44		10340	22248	76178	77	77	77	70890	70812	77		
HpHp DpDp vp 27 km													
21													
16													
13			15 100										
11			15 80				10.3 / 11 80			10.6 / 15 50			
9			15 50		8.8 / 12 60	18 80	10 60	9.8 / 15 100	8.5 / 15 90	15 50			
7			15 30	6.4 / 14 40	12 60	19 60	10 90	15 90	14 80	15 50			
5.3			16 30	19 30	12 30	18 10	10 70	14 70	13 70	14 50	16 60		
4			16 20	17 50	13 40	15 30	11 30	13 40	10 80	15 50	16 50		
3			17 20	16 50	13 70	15 60	12 20	11 30	10 80	12 50	15 40		
2	4.8 / 15 10		17 20	18 20	14 60	17 60	12 30	10 10	08 90	13 40	14 60		
1.3	19 10		11 30	14 30	16 30	17 60	10 70	10 20	08 80	11 50	11 90		
0.8	11 05		-	14 40	18 50	17 60	09 30	09 20	07 80	11 40	11 80		
0.3	00 00		19 20	11 60	17 10	17 40	08 30	09 20	03 60	10 30	11 60		

Ort	Ona 019	Kopenhagen 181	Hanstholm 183	Blaavandshuk 184	Blaavandshuk 184	Blaavandshuk 184	Leeuwarden 010	Leeuwarden 010	Helder 291	Helder 291	Borkum 401	Emden 154	Emden 154	Emden 154	Wangerooge 176	Unterlüß 181	Unterlüß 181	Rosenfeld 061	[illegible] 285
yyGzGz	27 05	26 17	26 17	27 05	26 17	26 14	26 14	27 05	27 04		26 13	26 14	26 13	27 05			27 06	27 05	
Pi C Ep HgHg oder PiPi	81690	88	88	88	80230	80697	90848	99	88		20734	77	70430	66			77	-	
HpHp DpDp vp 27 km																			
21																			
16																			
13																			
11		10.7 / 18 110		10.3 / 15 40														9.0 / 29 50	
9	13 80	17 90		13 50				29 40									18 30	7.5 / 29 90	
7	16 60	18 90	4.7 / 17 50	12 110				29 30				19 70	20 70	6.1 / 31 40			18 20	6.5 / 29 110	
5.3	18 40	17 50	14 40	12 90		15 30		30 30	30 40			19 30	28 30	31 20			21 20	29 80	
4	11 50	16 50	14 50	09 60		14 30	5.8 / 34 50	32 20	29 30			22 50	23 20	31 30			26 20	29 50	
3	14 40	14 60	13 40	07 50	9.0 / 19 60	22 50	2.1 / 32 10	32 20	30 30		01 40	23 20	32 10	32 30			27 40	28 60	
2	14 30	13 60	12 70	08 50	9.0 / 18 90	12 40	7.7 / 09 05	34 30	34 30		05 30	35 20	02 30	31 40			27 50	28 40	
1.3	13 20	13 60	10 60	09 50	5.7 / 17 60	11 20	11 20	33 30	34 30		10 20	34 20	05 20	29 60			26 40	28 60	
0.8	11 20	11 60	08 60	07 60	2.7 / 11 50	07 20	13 30	31 30	36 30		10 30	03 20	09 30	29 40			26 40	28 60	
0.3	09 30	10 50	07 50	02 60	0.0 / 36 10	05 20	13 20	28 30	09 20		13 30	16 10	14 10	28 50			25 40	25 60	

Ort	Hamburg 400	Warnemünde 406	Hannover 421	Sylt 401	Helgoland 405	Helgoland 405	Brüsterort 306	Brüsterort 305	Pillau 310	Heiligenbeil 312	Gerdauen 319	Gerdauen 319	Danzig 400
yyGzGz	27 06			27 05	26 16	27 10	27 04						
Pi C Ep HgHg oder PiPi	86109			87214	84734	87265	80663						
HpHp DpDp vp 27 km													
21													
16						15.3 / 28 60							
13					12.7 / 24 50	30 30							
11	10.6 / 24 40			10.7 / 10 30	21 50	29 40							
9	16 40			13 50	19 60	11 20							
7	13 50			12 70	19 70	10 40	6.6 / 15 60						
5.3	17 50			11 30	19 90	04 20	23 60						
4	29 30			08 20	-	27 05	12 60						
3	26 40			07 20	15 70	28 20	13 70						
2	-			24 30	-	-	12 90						
1.3	27 40			4.9 / 09 80	07 10	30 20	10 90						
0.8	-			09 30	-	-	-						
0.3	0.0 / 21 30			09 30	3.0 / 01 50	0.4 / 30 05	0.5 / 05 40						

Ort	Libau 471	Gotenhafen 550	Gotenhafen 550	Thorn 551	Rochefort 201	St. Nazaire 085	Rossaö 701	Paerma 304	Kassel 257	Vero- 311	Gießen 363	Köln 436	Essen 437	Siegen 020	Siegen 020	Stan-kan 207	Sorau 330	Wels	[illegible] 249
yyGzGz	27 04	26 16			26 18	26 17	27 05	26 17		26 20			26 17	27 05	26 17		26 17	26 15	27 05
Pi C Ep HgHg oder PiPi	81290	70272			22235	44440	80699	77		87115			07163	88	80211		86634	10323	8602
HpHp DpDp vp 27 km																			
21																			
16																			
13															10.6 / 27 80				
11	8.5 / 26 40													10.5 / 22 40	9.5 / 22 140				16 55
9	7.0 / 28 30						31 80						23 40	28 60	7.8 / 27 110		21 90		16 90
7	5.7 / 14 80	4.4 / 14 50					32 70	24 30					23 40	28 90	6.5 / 19 80		22 80		16 80
5.3	6.0 / 11 30	27 40				30 90	31 60	25 110					18 50	28 80	7.2 / 36 20		19 60		16 50
4	11 50	19 40				29 60	28 50	27 110					30 40	28 60	4.7 / 08 50		18 50		
3	11 70	14 30			29 50	28 40	27 50	23 80					31 50	27 60	04 60		20 40	2.8 / 24 50	
2	12 40	11 40			18 40	28 40	27 40	24 50		3.0 / 24 100			34 40	27 60	03 40		22 60	4.9 / 22 40	
1.3	11 60	12 60			26 30	24 40	27 40	23 40		2.0 / 22 80			30 40	27 50	01 40		17 40	2.8 / 15 10	
0.8	11 60	11 70			21 50	21 50	27 30	24 30		1.0 / 24 60			-	26 40	04 30		22 30	0.4 / 07 10	4.0 / 17 0
0.3	10 40	12 40			11 30	41 50	0.4 / 27 20	36 40		3.0 / 26 30			[illegible]	27 40	36 40		30 10	27 10	13 30

gen ab 1.1.1940 bis auf
he verbreiteten Analyse
om 21.12.1939).

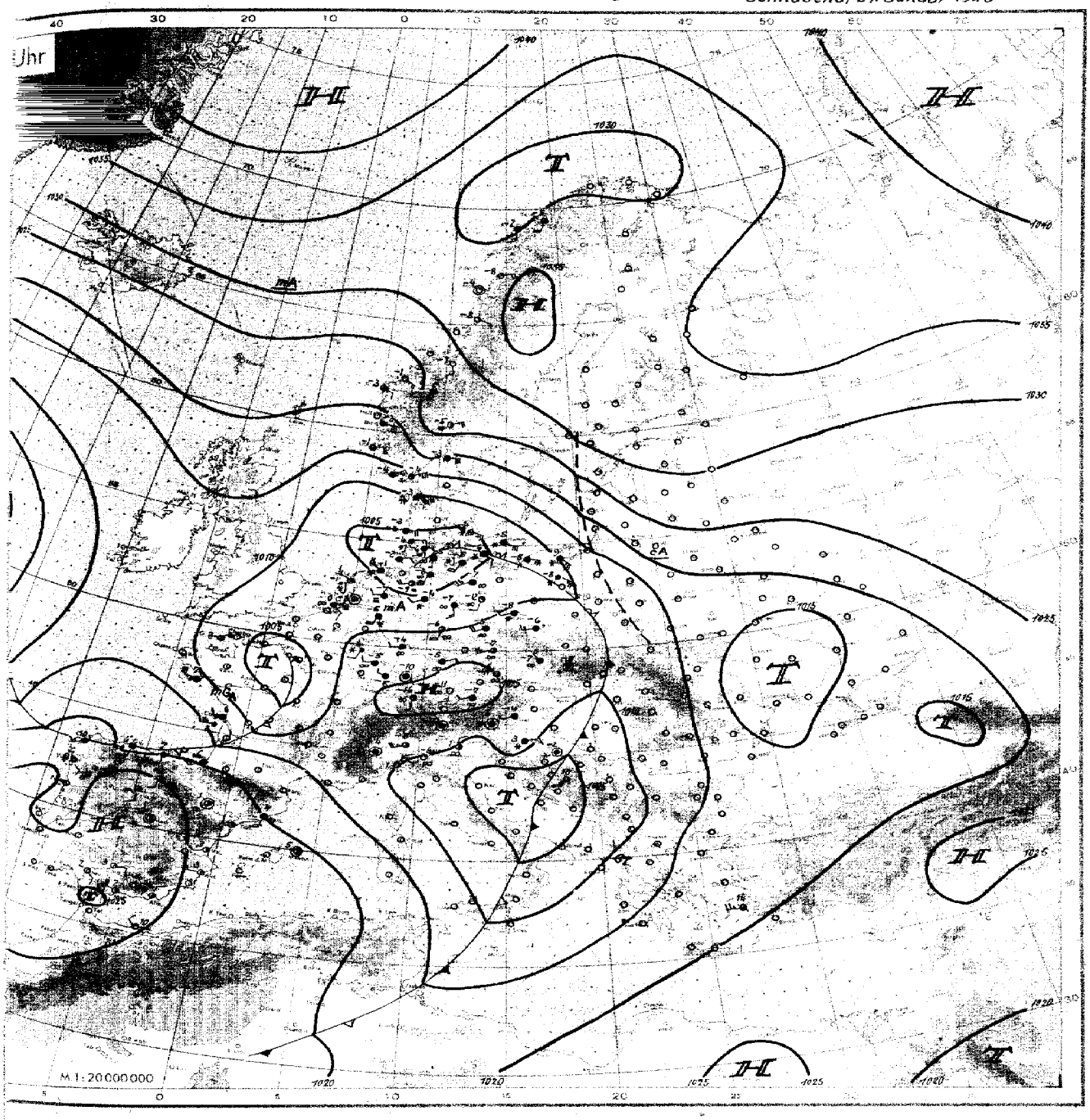

Wetterübersicht Sonnabend den 27. Januar 1945

Ein ausgeprägte Höhentiefrinne bestimmt das gesamte Wettergeschehen im atlantisch-europäischen Raume. Dabei liegen etwa entlang 55° Nord die tiefsten troposphärischen Temperaturen, die weiter im Osten über Russland ihre Fortsetzungen finden dürften. Entsprechend der südlichen Lage der Hauptmassen und des hohen Druckes im Raume südlich Azoren-Gibraltar liegt auch die Frontalzone weit im Süden, wodurch die atlantischen Tiefdruckgebiete auf raumsmäßig südlicher Bahn vom Atlantik nach Europa gelangen und mit ihrem Verlagerungspunkt etwa den Alpen zusteuern. Diese Westdrift mündet in eine zyklonale Ablenkung, die bestimmt wird durch das Höhentief über Nordwestdeutschland und den Ausläufern nach Korsika.

Bemerkenswert ist das Verhalten des gestern früh über Südwestdeutschland gelegenen Tiefdruckgebietes. Während sich die Hauptenergie zunächst nördlich der Alpen konzentrierte, brachte am Nachmittag stärkerer Druckfall südlich der Alpen im Zusammenhang mit einer Höhendivergenz eine Verlagerung des Schwerpunktes ins nördliche Mittelmeer. Der nördliche Teil des Tiefdruckgebietes, teilweise von Druckanstieg überlaufen, zog auffallend nach Nordosten, später Norden (...), dagegen kam es im Genuagolf zur Neubildung eines Tiefdruckgebietes, das entsprechend der Höhenströmung zunächst nach Osten weiterlief, um nunmehr Vb-artiger Bahn umgesteuert zu werden.

Die mit diesem Tiefdrucksystem verbundenen Temperaturänderungen waren recht beträchtlich. Während am Boden in der nördlichen Adria gestern abend über 10° und in der Tatra über 0° erreicht wurden, brachte die Rückseite in Süddeutschland und Oberitalien in der Höhe bis zu 10° Abkühlung. Nach den ergiebigen Schneefällen betragen die Schneehöhen in Süddeutschland 20cm und mehr, an der mittleren Oder 15–20cm, in Dänemark bis zu 50cm.

Der 24-stündige Druckfall über Norddeutschland hat insbesondere in Ostpreußen eine Gradientverschärfung gebracht, wodurch frische Kaltluft aus dem russischen Raume in flacher Schicht einfloß und im Kurland Temperaturen bis −20° brachte.

Für das neue Tiefdruckgebiet im Englischen Kanal bleibt das fast stationäre Höhentief über Nordwestdeutschland Steuerungszentrum, wobei an den Alpen wiederum eine Spaltung in zwei Teilkerne zu erwarten ist.

Mittel- und Nordnorwegen liegen weiterhin unter Hochdruckeinfluß, doch deutet troposphärische Abkühlung eine Schwächung des Höhenhochs an.

gez. Meyer

Zentrale Wetterdienstgruppe

Sonnabend, den *27 Januar*

Ausland Bodenstationen: Küstenorte ○	Höhe m	JJJ	Gestern 14 Uhr CC	wwVhN	DDFWN	PPPTT	UC app	Gestern 19 Uhr CC	wwVhN	DDFWN	PPPTT	UC app	RR TT	Heute 2 Uhr CC	wwVhN	DDFWN	PPPTT	UC app	Heute 8 Uhr CC	wwVhN	DDFWN	PPPTT	UC app
Ingöy ○	4	005																					
Tromso ○	102	008	54	01990	20244	32457	62804	54	01990	18344	32457	75300	00569	05	01892	00023	34070	78902	5X	02955	18416	30755	[illegible]
Bodo ○	17	010	00	01990	08424	34756	68701	00	01990	06300	32057	60103	00568	50	02964	[illegible]	33158	70312	04	01992	06402	32759	[illegible]
Nordöyan ○	37	014	40	01881	12613	29156	62900	40	01884	12702	29456	62202	—										
Drontheim ○	64	017	04	02890	06325	27656	78200	00	02890	06326	27958	78402	00559	04	02890	14245	29157	78902	54	01862	14213	29557	70278
Krakenes ○	41	021	07	01990	10313	30352	67300	04	02890	10518	31252	67104	00287	10	00990	02400	21352	X0300	10	04990	10204	22153	05614
Utsira ○	56	028	05	02990	08324	16050	63912	24	02962	08424	17459	60305	01394						50	02765	08425	17851	50300
Lister ○	9	030	10	02863	04587	14552	13700	XX	267XX	28358	16253	8X303	32178						XX	036X8	04688	13854	7X905
Färder ○	9	036						52	03954	06428	20853	8X301	01374	52	03855	06678	20253	9X904	52	03855	06678	19753	8X800
Aarhus ○	47	180																					
Kopenhagen ○	1	181	5X	72435	40578	11261	8X706	57	36535	08678	11751	9X304	92358	XX	761X9	08729	07752	9X905	XX	76129	10579	05454	[illegible]
Skagen ○	3	182	5X	26738	10378	16052	8X304	5X	71552	08878	-	-	-	0X	93638	08578	15654	8X915	6X	36538	08758	13753	8X804
Hanstholm ○	46	183						5X	71438	43178	13653	0X401	—						5X	39348	41738	09553	9X501
Hammershus ○	77	185	6X	72638	40578	11752	0X804	5X	05638	08628	11352	0X802	92568						6X	74338	10678	06755	07825
Helder ○	6	291	5X	72445	12378	08155	8X405							50	05646	08323	09056	70901	50	24943	26303	06851	70807
De Bilt	12	293	5X	05556	00047	09055	8X205	5X	23348	46178	09854	8X002	—	XX	74009	08179	08951	0X804	XX	48009	00749	07955	0X300
Mailand	119	302	5X	77358	22178	05852	9X709	50	08351	22294	05254	80403	08519	00	00890	64500	09250	30210	57	05664	20407	12158	6X503
Genua ○	2	305	5X	22658	35668	01701	8X505	07	25690	35578	03101	8X214	11031	00	00890	32300	08001	30309	00	02890	02317	09901	41902
Venedig ○	10	312	52	05665	32168	01803	8X818	5X	07268	22868	99603	0X505	13324	5X	08468	30328	03901	9X309	50	05496	30374	04801	92317
S. Sebastián	258	350	70	02744	02324	20205	7X341	00	04992	16100	24402	80307	11374						07	03890	20348	19406	[illegible]
Gijón	13	351	72	02755	12226	30209	[illegible]	20	04790	22400	21208	80304	00201						07	05690	16228	17806	[illegible]
Madrid	667	353	56	02674	63615	46705	59310	04	02790	35414	23005	50342	00072	00	00790	00300	26051	81703	07	09590	00014	27851	80402
Sevilla	7	354	10	02754	26214	46814	90109							00	00790	12300	25406	80308	00	00690	12200	27502	07908
Almeria ○	65	355	24	02952	48315	09816	00302	20	01852	02512	15315	50317	00382	16	29951	08201	23409	7031X	54	02854	02214	25407	83406
Mahon	40	357	6X	04548	32668	08308	8X315	52	44754	32628	12707	8X316	04091	04	00790	32411	19306	60406	50	02843	00014	20905	74404
Barcelona ○	42	358	5X	22658	20138	07414	8X303	52	03073	24125	14618	6X322	97370						04	04690	18318	19804	57300
Valencia ○	18	359	52	03753	28228	10342	50412	54	12753	06414	18508	61310	00380	00	00790	00010	23804	80203	47	02752	22114	24203	[illegible]
La Coruña ○	57	362	57	02853	20014	24112	56103	40	01654	20414	21908	71103	00361	57	02754	20125	24207	70300	5X	03758	20328	24540	[illegible]
Tetuan	85	028	50	02864	44554	17314	70307												00	02890	24200	25410	70405
Funchal ○	110	395																					
Teneriffa ○	37	400	30	12944	04215	22620	04100	30	12354	16218	22318	74400	00040										
V. Cisneros	6	404	50	01961	02511	19818	50906	00	01890	02612	18418	55300	00480										
Budapest	130	541																					
Canea	63	737																					
Bergstationen:	Höhe m	JJJ	CC	wwVhN	DDFWN	PPPTT	UC app	CC	wwVhN	DDFWN	PPPTT	UC app	RRTTE	CC	wwVhN	DDFWN	PPPTT	UC app	CC	wwVhN	DDFWN	PPPTT	UC app
Fanaraken	2072	024	84	49305	10545	79767	04705																
Svendals Flona	1065	026	30	83645	12685	89001	80709	34	835X6	10258	90962	80216	97639						02	37228	08988	88562	8X810

Wolkenzugmessungen

yy = Datum
GzGz = Uhrzeit (D. G. Z.)

HuHu = Höhe über NN
DpDp = Windrichtung (N = 36)
vp = Windgeschwindigkeit in Stufen für je

Ort																
yyGzGz																
HuHu																
DpDp vp																

Höhenwinde

yy = Datum
GzGz = Uhrzeit (D. G. Z.)

Pi = Art der Messung C = Wolkenart Ep = Durchführung der Messung HgHg = Gipfelhöhe PiPi = Art der Messung

HpHp = Mittlere Höhe über NN
DpDp = Windrichtung (N = 36)
vp = Windgeschwindigkeit in Stufen für je

Ort	Magdeburg 413	Nest 266	Nest 266	Swinemünde 455	Swinemünde 455	Lindenberg 425	Lindenberg 425	Berlin 440	Berlin 440	Lindenberg 429	Stolp 459	Mockau 620	Nordhausen 636	Erfurt 646	Erfurt 646	Tschenstochau 132	Breslau 411	Gleiwitz 454	Unter... 484	Posen 552	Litzmannstadt 557	Litzmannstadt 557	Neisse-Steinberg 414	Krakau 561	Rosenborn 932	Roßweiler 983	Roßweiler 983	Wiesbaden 367	München 414	Stuttgart 443	Freiburg 580	Freiburg 580
yyGzGz	26 13		27 04	26 13	27 05	26 13	27 05	26 17	27 05	27 04				26 17	27 06				26 17				27 05								26 17	27 05
Pi C Ep HgHg oder PiPi	80659		49	58	41	10990	88	19	40235	16455				77	77				77				00								99	99
HpHp DpDp vp 27 km																																
21 ..																																
16 ..									12.5 24 50																							
13 ..									11.5 27 60																							
11 ..								10.3 22 100	10.5 18 80																						26 100	30 70
9 ..			18 110	9.6 20 120				22 110	18 70						8.5 29 90																26 90	27 80
7 ..			15 70	21 90	6.5 13 90			21 100	18 60					21 90	30 60				19 80				22 120								25 40	27 70
5.3 ..	26 70		15 80	19 80	15 80			19 70	17 70	23 50				18 80	30 40				17 60				22 90								24 60	27 [illegible]
4 ..	18 60		14 90	16 70	15 60	3.7 16 80		19 50	19 50	24 50				22 50	29 40				14 30				22 50								29 60	26 50
3 ..	11 50		14 90	13 70	17 40	15 70	26 40	19 50	26 40	26 40				22 50	27 40				14 20				20 40								19 50	26 50
2 ..	11 40		13 70	13 80	15 30	15 60	26 40	17 40	28 40	26 40				23 60	25 60				06 20				24 40								30 50	26 50
1.3 ..	09 40		14 40	12 80	16 20	14 70	26 40	15 40	28 30	26 40				23 50	25 60				06 30				18 40								24 50	24 [illegible]
0.8 ..	07 40		14 50	12 30	16 40	12 60	26 30	13 50	27 40	26 40				24 50	25 50				04 30				28 30								23 40	17 [illegible]
0.3 ..	17 30		13 50	11 70	17 40	10 60	25 30	18 40	26 30	29 30				27 30	22 30				01 52				0.2 27 40								0.6 23 30	07 [illegible]

Ort	Neubiberg 760	Fürstenfeldbruck 758	Neubiberg 760	Memmingen 775	Pocking 864	Aibling 886	Wien 501	Wien 501	Klagenfurt 502	Klagenfurt 502	Pilsen 666	Pilsen 666	Prag 669	Brünn 675	Preßburg 680	Zipser Neudorf 686	57 N 21 E	49 N 19 E	Wiener Neust. 800	Wiener Neust. 800	Mailand 302	Mailand 302	Rochefort 204	Venedig 312	Venedig 312	50 N 07 E	49 N 14 E	57 N 22 E	57 N 21 E	57 N 28 E	Neisse-Steinberg 414	57 N 21 E
yyGzGz	26 17	27 05	27 05				26 17	27 06	26 17	27 05	26 17	27 06					27 04	27 03			26 17	27 05	26 10	26 16	27 05	26 16	26 13	26 12	26 10	26 16	26 17	26 17
Pi C Ep HgHg oder PiPi	90710	21545	86210				88	88	77	77	80160	80865					44	44			77	44	21890	75269	77	-	-	-	-	-	99	-
HpHp DpDp vp 27 km																																
21 ..																																
16 ..																																
13 ..		12.5 10 10	10.5 24 90					14.5 24 150													14.0 24 30											
11 ..	12.5 24 150	10.5 17 110	9.0 23 80					9.7 20 150													9.0 22 50	9.0 29 50			24 80							
9 ..	24 110	-	9.5 23 70				8.5 24 120	6.5 20 110	23 80		22 110							23 130			7.0 22 80	7.5 30 50			22 110		11.0 27 110	15 40	15 30	14 30	24 120	
7 ..	20 130	-	6.5 31 60				24 100	5.3 20 100	23 70	5.5 21 120	20 120	5.9 24 50						21 90			6.5 24 90	6.5 32 50			23 60		9.0 27 100	14 50	14 30	16 20	24 100	
5.3 ..	19 90	5.0 25 100	32 70				24 50	4.0 20 70	24 70	4.8 21 60	19 40	24 50						21 90			4.8 25 80	34 50	32 90	22 90	28 40	25 40	5.0 27 70	13 50	14 90	14 50	25 60	14 70
4 ..	18 40	29 50	30 30				25 70	3.3 23 40	22 60	22 30	21 60	27 50					40 50	21 90			27 50	34 60	32 70	23 100	29 30	27 40	27 80	13 50	13 50	13 70	23 40	19 60
3 ..	26 80	29 30	29 40				25 70	2.8 29 40	22 60	02 20	23 50	29 40					10 50	26 60			28 40	30 50	34 60	25 100	30 30	30 60	32 60	13 50	13 50	13 60	22 40	13 70
2 ..	27 90	26 30	28 40				24 70	23 60	21 60	02 30	25 60	29 40					10 50	19 30			29 30	34 50	36 40	24 90	33 30	32 50	22 30	13 50	13 60	13 60	22 50	14 70
1.3 ..	25 30	25 30	27 30				24 70	32 70	21 30	24 40	25 50	28 50					10 70	17 20			30 20	33 50	04 30	22 70	36 20	30 50	17 30	13 50	14 50	12 50	24 40	13 50
0.8 ..	28 60	28 20	24 20				20 80	30 70	21 40	36 05	24 20	26 40					-	16 40			31 20	35 40	09 30	19 40	04 20	30 40	15 20	13 60	14 50	12 50	18 30	32 50
0.3 ..	2.6 27 30	2.5 20 05	2.6 27 05				19 60	29 60	0.5 30 00	2.5 30 00	24 10	25 30					10 60	12 60			32 40	31 30	05 20	13 30	12 30	28 40	14 20	12 50	13 40	17 40	0.4 05 30	[illegible]

Täglicher Wetterbericht

des Deutschen Reichswetterdienstes
Herausgegeben von der Deutschen Seewarte
Verlagsort Hamburg

ng: 70 Nr. 28 — Sonntag, den 28. Januar 1945

Erläuterung: Die Beobachtungen sind sämtlich in der Form der 1935 in Warschau beschlossenen Einheitsschlüssel wiedergegeben. Kurze Erläuterungen zu den einzelnen Ziffer. werden zu Beginn jedes Vierteljahres beigegeben. Ausführlich finden sie sich in „Anweisung zur Verzifferung von Wettermeldungen", herausgegeben vom Reichsluftfahrtministerium. Alle Zeitangaben in DGZ.

…schland	Höhe m	JJJ	Gestern 14 Uhr CG	wwVhN	DDFWN	PPPTT	UGapp	Gestern 19 Uhr CG	wwVhN	DDFWN	PPPTT	UGapp	RR
…Fu:	18	403	6X	71448	18478	02654	8X802	5X	77248	12278	03853	9X306	02538
…/Fgh	41	400	5X	05538	12378	02555	9X304						
	28	460	5X	72538	16278	02455	8X202	5X	05438	10228	04654	9X306	97548
…indeo	1	406	5X	76328	16378	05156	9X393	50	25453	10373	06757	30305	94148
o	1	464	5X	23637	14219	06755	9X409	5X	05658	14228	08256	8X304	02169
…nd	15	461	5X	74327	08378	99454	0X705	5X	23338	10678	02155	0X204	02528
…d o	50	465	24	05655	30405	00352	70804	57	23446	12178	01352	8X405	04448
o	6	401	52	74635	28358	00952	9X809	5X	72438	02278	00552	9X404	03148
	4	442	51	43545	20688	02654	8X707	52	72334	18578	02654	0X800	94538
	22	402	04	04690	24343	09253	70844						
	178	187						00	05690	20120	06356	70804	04529
	51	421						50	08373	18327	05453	76304	93528
…rg	45	408	5X	05657	18477	05252	7X805	5X	05557	14278	01055	8X201	97529
	123	437	5X	05548	18478	06454	8X909	5X	05555	18525	-	-	-
	48	436	5X	72458	12578	07753	9X807	5X	05555	14448	06754	8X805	91529
	202	407											
	265	049						07	04790	00073	07358	80504	58282
	289	351	5X	71538	20428	07455	9X706	5X	08438	20478	07155	0X404	91577
…/M.	111	412	55	05664	00028	08354	8X743	05	08390	00074	08057	90602	97539
…hen	189	441	5X	72545	14178	08453	8X740						
	315	426						04	05798	10428	07955	8X806	00529
…d	538	516											
	151	219											
…n	427	443	5X	71568	22428	08557	8X743	5X	72448	00078	05856	9X706	95569
…shf.	400	444	5X	72458	00028	10556	8X744	5X	72448	02378	05955	9X702	01559
	528	414	01	03895	10328	10456	76945	02	05778	10228	07256	0X709	00569
	573	507	52	05783	00028	11357	6X719	5X	05778	00028	48757	7X708	00XX8
…nde o	3	455	50	05575	14275	07757	40308	52	08455	14228	08857	9X303	02148
	1	404	07	05694	12275	08355	76902						
	70	450	5X	23538	22328	06657	9X800	5X	47235	12225	07356	6X302	97558
	43	440	5X	23546	18478	07553	9X704	50	08353	12183	07658	90404	97538
…tz	131	449	54	05654	20428	07852	77906	5X	05458	18238	07955	8X300	00528
	320	646	37	02753	18426	07754	74209	01	05698	16328	07555	7X200	00538
	230	410	50	02763	22326	08453	66708	5X	05566	00028	07153	64902	00548
	449	456	54	05755	18376	-	-	57	05455	00028	-	-	-
	363	669	5X	05756	24126	10454	5X809	57	05765	20126	08856	6X705	00539
	408	670	50	05653	20403	10453	50702	01	05690	12128	08656	77610	00548
	263	676	04	05690	28325	11055	84709	5X	05647	30277	08958	8X705	00559
	302	866	00	04790	00002	11854	58814						
	434	508	01	05797	16427	10254	6X815	01	05698	16128	07656	7X808	00589
	157	501	04	05790	28322	11053	61709						
	334	505	04	01890	16423	10451	70606	57	47356	16128	09858	9X808	00549
…rt	449	502						5X	77248	00078	09555	9X903	94549
…lde o	7	429	02	74270	10268	09657	9X300	02	74170	10368	10457	9X303	04218
	15	405	5X	74338	12478	12759	87003						
…rg	20	422											
o	3	447											
	47	561											
	99	552											
…/Schl.	148	420	54	05643	16475	09753	9X905						
	117	411	5X	03758	22428	09654	9X707	5X	05548	22128	07355	9X705	00528
	255	454											
…u	107	556											
	135	555											
…nstadt	176	557											
	203	559											
	216	561											
	330	571											

Höhe m	JJJ	Heute 2 Uhr CG	wwVhN	DDFWN	PPPTT	UGapp	Heute 8 Uhr CG	wwVhN	DDFWN	PPPTT	UGapp	RR
18	403	01	05494	08224	08757	90311	5X	41348	02328	12858	9X311	02609
41	400						5X	31278	06578	16355	9X317	96569
28	460	5X	05438	06578	09855	9X342	5X	26448	06688	19254	8X311	02558
1	406	04	38394	08402	10562	40210	5X	72448	06228	13256	9X205	94X48
1	464	5X	77658	06428	0X754	8X306	5X	37448	06778	13355	9X304	97249
15	461	5X	77435	08778	09354	8X343	5X	14568	11778	15555	9X315	01538
50	465	5X	72348	08678	07053	9X345	50	23444	11674	14054	80318	04548
6	401	5X	72338	06478	04753	9X342	5X	08438	39778	12453	96320	96648
4	442	[illegible]					56	42453	06373	11559	90213	95629
22	402						5X	03648	08478	07954	9X313	05548
178	187						00	05690	08428	-	-	-
51	421	00	08490	10128	07482	07306	5X	08467	08227	10460	01309	00682
45	408	59	05574	00027	08556	86905	5X	08348	00028	10756	9X206	00548
123	437	5X	77138	16428	-	-	5X	77138	12578	95559	0X403	06859
48	436	5X	02468	16348	05653	9X701	5X	72358	14278	06053	0X203	01519
202	407											
265	049	5X	05658	20428	08455	8X902	5X	72548	22478	07455	9X603	-
289	351	50	08444	16224	08058	98203	55	05543	08224	09960	90303	00618
111	412	XX	44009	00049	09360	0X205	5X	77248	00078	09960	0X306	01649
189	441	5X	45428	00048	11964	9X406	5X	74338	00078	10357	9X902	04XX9
315	426	52	72358	08178	09157	9X307	02	72478	28178	12361	9X305	99609
538	516											
151	219											
427	443	5X	05546	18476	09358	8X307	5X	71448	00048	12565	7X300	01709
400	444	5X	05558	04228	08555	90404	5X	02767	00027	12558	8X304	01599
528	414	5X	72358	26378	07457	0X407	5X	72448	26478	11058	0X308	96599
573	507	5X	12458	00078	21657	9X300	5X	72458	00078	09958	9X410	08678
3	455	5X	05558	06328	11858	9X309	5X	23448	06478	13758	06305	97348
1	404	5X	05438	12228	10958	0X407	5X	72348	02378	12761	9X404	01568
70	450	54	05553	32226	09558	00306	5X	26428	04378	12559	0X340	97599
43	440	5X	45257	00028	08756	9X401	5X	72338	04348	11057	9X305	97588
131	449	01	05498	18328	18057	9X300	5X	77338	22328	09858	9X405	-
320	646	01	05490	16128	08657	9X303	5X	05467	16227	10460	9X404	00618
230	410	5X	05578	00028	07956	8X403	5X	23458	00078	08457	9X901	97588
449	456	02	08498	00028	09460	9X403	5X	05548	00078	-	-	-
363	669	02	08378	16128	09058	8X402						
408	670	00	05590	00028	09164	97370	5X	05448	00028	09562	9X104	00668
263	676	5X	05568	32428	09464	9X301	5X	05558	26428	07366	8X602	00629
302	866						5X	77209	28379	22064	8X302	01649
434	508	02	74698	30308	06857	7X403	51	78754	30378	10056	7X309	95589
157	501						XX	05673	24208	0860X	0X404	00679
334	505	5X	41368	00018	06755	9X805	52	72565	26128	06257	8X601	00569
449	502	57	41385	00378	08758	6X707	5X	08368	00028	07558	9X401	91649
7	429						02	23570	10368	14361	9X304	02258
15	405						5X	08446	39576	14964	8X502	XXX99
20	422											
3	447											
47	561											
99	552											
148	420	5X	05648	30428	08056	8X300	5X	03748	04228	09604	8X303	00619
117	411	5X	05558	22228	08455	8X300	5X	72548	30328	06764	8X300	97648
255	454											
107	556											
135	555											
176	557											
203	559											
216	561											
330	571											

…ionen:	Höhe m	JJJ	Gestern 14 Uhr CG	wwVhN	DDFWN	PPPTT	UGapp	Gestern 19 Uhr CG	wwVhN	DDFWN	PPPTT	OGapp	RRTTE
…k	3106	503	01	03958	20508	74670	8X906						
…e	2962	416	XX	48309	26679	87070	0X910	XX	46209	26549	85769	0X803	94689
…gel	2397	506	02	01990	28274	73766	40905	XX	77009	22209	41807	0X905	97639
…oppe	1632	428						00	05690	26200	95463	00805	00639
…gel	1577	862	50	02804	24215	25463	86840						
…/Sch.	1493	427	XX	77009	20779	32860	0X703	XX	77009	22779	34459	0X802	06539
	1446	511	17	01831	28324	42250	90702	57	03745	00078	43363	9X705	976X9
	1214	519	50	05695	24375	64759	95709	50	05559	20224	62962	8X805	97599
…rg	1213	419						52	08404	00028	69664	9X804	00599
…inde	1166	561	XX	77109	10279	69158	0X844	XX	77109	18279	67359	0X802	02589
	1141	418	XX	77009	22879	63361	9X300	XX	46009	22649	69864	9X302	03609
…uppe	923	423	XX	44409	51579	95958	9X909	XX	46109	20279	75140	XXX04	~
	915	445	XX	46109	51449	92759	0X607	XX	49109	51749	92360	0X403	00589
…sten	840	417						5X	05538	22528	32159	0X300	01579
…/Ts.	801	424	5X	05538	24248	19057	01710	51	72415	18148	19957	0X300	01579
	673	397	5X	72508	14478	24657	0X711						

Höhe m	JJJ	Heute 2 Uhr CG	wwVhN	DDFWN	PPPTT	UGapp	Heute 8 Uhr CG	wwVhN	DDFWN	PPPTT	UGapp	RRTTE
3106	503						XX	77009	32439	70174	7X804	02749
2962	416	XX	77409	30379	84870	0X300	XX	77009	30479	84474	0X300	09749
2397	506	02	04890	28373	40266	72903	02	04790	28607	38768	0X705	97699
1632	428	XX	46009	02449	18404	0X804	XX	77009	65779	16465	0X805	01659
1577	862						XX	77209	28379	22064	8X302	01649
1493	427	XX	77009	30479	33764	0X305	XX	46009	22479	35065	0X304	02659
1446	511	51	04794	20228	39268	9X705	51	03845	32418	36962	0X705	69649
1214	519	00	03890	20228	54369	87802	52	05534	04128	62363	0X402	00689
1213	419	5X	05538	12128	62363	9X403	5X	42428	04478	62962	9X402	94639
1166	561	XX	46109	24279	59662	0X305	XX	77709	22349	70762	0X301	94639
1141	418	00	49390	20443	74062	85504	5X	05726	00028	72763	8X303	00649
923	423	50	05427	20287	95361	90204	5X	05534	20224	96462	8X302	00639
915	445	5X	48109	18508	93164	0X303						
840	417	XX	48X09	18529	02459	0X304	XX	77209	14379	03760	0X304	01649
801	424	50	05653	20328	10359	97200	XX	77209	18279	10461	0X501	43629
673	397	04	05790	22443	25359	88205	5X	08408	59748	25059	9X902	-

Berichtigungen

Sämtliche Karten de... weiteres nach der von ... gezeichnet. (Erlaß RLM)

Wetterlage von gestern: *Sonnabend, den 27. Januar 1945*

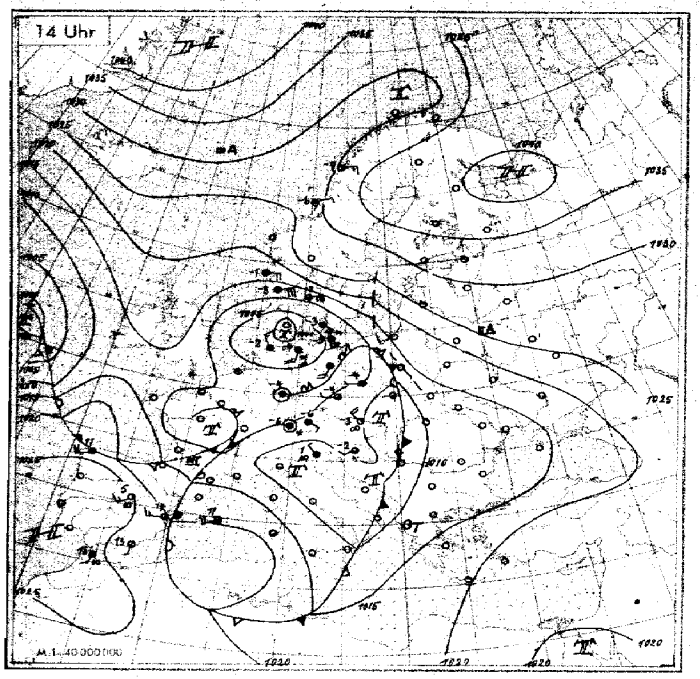

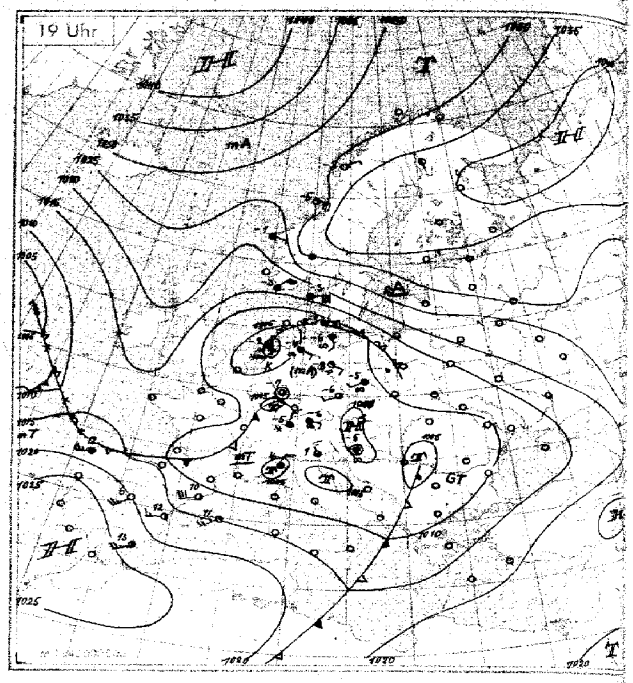

Wetterlage von heute nacht: *Sonntag, den 28. Januar 1945*

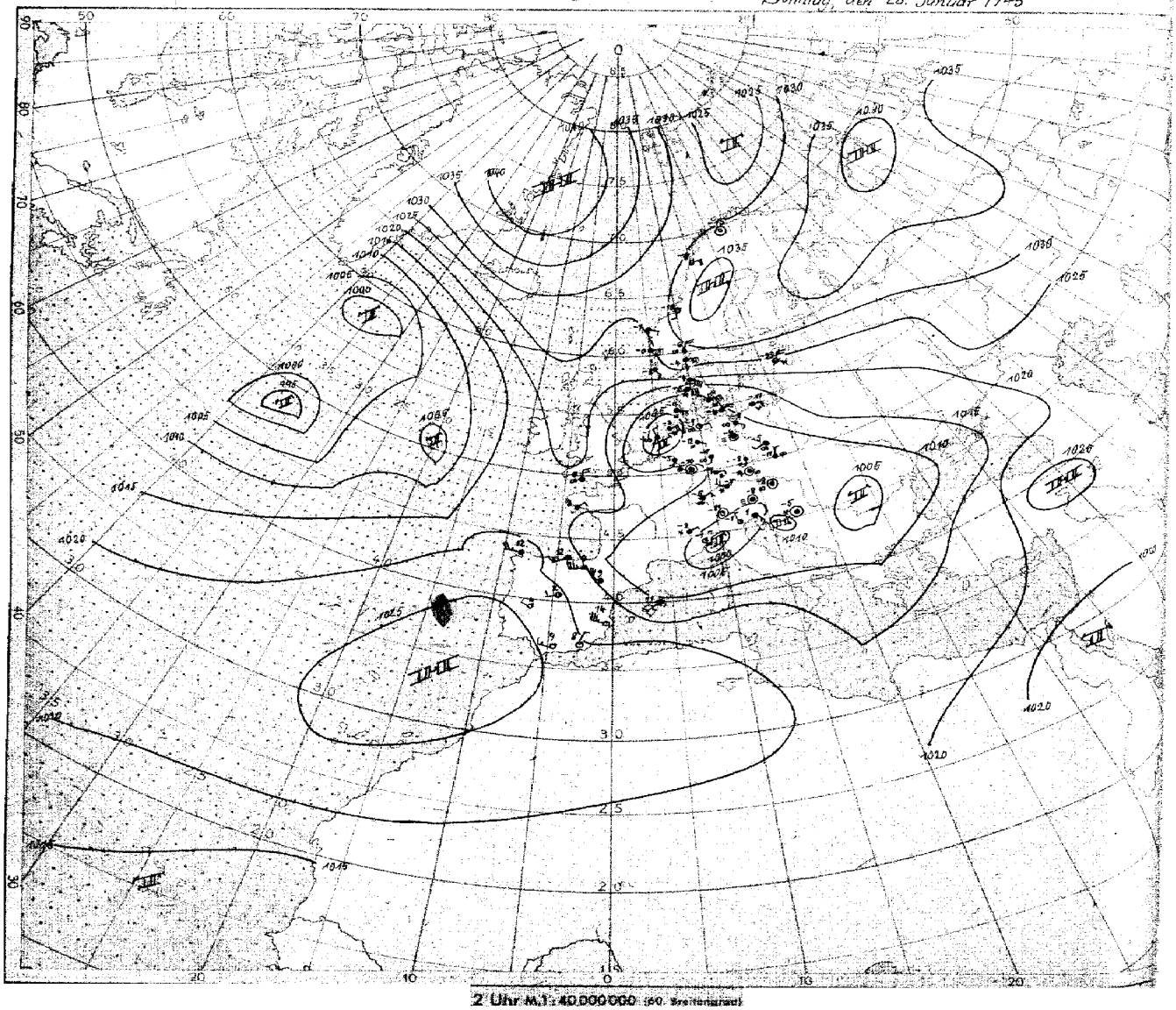

2 Uhr M.1:40 000 000 (60. Breitengrad)

Höhen-Aufstiege

1. Teil

Sonntag den *28. Januar* 1945

Schlüssel: Kenngruppe: I I I G G HeHeEaTeTe | $Q_1Q_2Q_3Q_4E_a$ $s_1s_2s_3$ G G | Q L L i i y_yy_y 9 G G | $Ha_0Ha_9Ha_8Hr_1Hr_2$ $Hr_3Hr_4Hr_5Hr_6Z_x$

Hauptisobarenflächen: $Ha_4Ha_4Ta_4Ta_4Ua_4$ $Ha_5Ha_5Ta_5Ta_5Ua_5$ $Ha_7Ha_7Ta_7Ta_7Ua_7$ … $Ha_3Ha_3Ta_3Ta_3Ua_3$ $Ha_2Ha_2Ta_2Ta_2Ua_2$ $Ha_1Ha_1Ta_1Ta_1Ua_1$ $H_hH_hT_hT_hU_h$

Markante Punkte: $P_1P_1TTU_1$ $P_2P_2TTU_2$ …

Pseudopot. Temperatur: $9Q_1Q_2Q_3Q_4$ $Q_5Q_6Q_7Q_8Q_9$ $Q_1Q_2Q_3Q_4Q_5$ IIIPP

heute

Datum / Uhrzeit (D. G. Z.)

Ort (Kennziffer, Höhe)	Bardufoss 739	Bodö 010, 5 m	Drontheim 017, 53 m	Bergen 022, 35 m	Kristiansand 032, 21 m	Kjeller 041, 180 m	Hanstholm 183, 29 m	Blaavandhuk 184, 15 m	Leeuwarden 010, 2 m	Helder 291, 52 m	Emden 164, 2 m	Helgoland 465, 42 m	Unter-…408 181, 94 m	Swinemünde 455, 10 m	Hest 566, 2 m	Gotenhafen 550, 16 m	Gerdauen 359, 43 m
yyGG	28 05	28 05	28 06	28 05	28 05	28 04		28 06	28 05	28 04	28 05	28 10		28 05		28 06	
41	-	-	-	-	-	-		-	-	-	-	-		-		-	
96	-	-	-	-	-	-		-	-	-	-	-44		-		-	
225	-	-	-	-	-	-		-56	-50	-48	-49	-48		-55		-	
300	-60	-	-62	-61	-56	-62		-59	[4]-49	-47	-50	-52		-57		-58	
400	[6]-49	-49	-47	-43	-43	[4]-46		-38	[5]-50	-46	-48	-44		-47		-42	
500	[7]14-38	[5]15-36	-35	18-35	-34	[7]19-34		-37	[6]13-39	-37	-40	-34		-36		-29	
600	[7]9-30	[6]12-28	[4]15-26	16-26	[3]14-26	[8]15-26		[6]10-29	[9]7-32	[4]11-28	[7]9-32	11-27		-28		-23	
700	[8]6-23	[4]18-18	12-17	[2]12-17	[2]10-19	[8]11-19		[5]7-21	[9]5-24	[7]9-21	[8]8-22	8-20		-21		-19	
800	[6]4-16	[8]8-12	[2]8-11	[3]9-11	2-18	[4]7-14		[5]1-17	[6]5-15	[7]7-14	[8]7-14	4-15		-17		-19	
900	[8]3-10	[8]2-9	-6	[5]5-7	-1-13	[8]-3-14		[4]0-12	[0]6-8	-7	[9]-9	-7		-13		-16	
950	[illegible]	-3	-	3	-1	-4		-0	3	-	-	-		-		-	
Boden	-12-15	-18-21	-16	-0-10	-0-6	-3-13		1-6	2-6	3-10	2-5	4-4		-8		-8-13	
41	-	-	-	-	-	-		-	-	-	-	(2133)		-		-	
96	-	-	-	-	-	-		-	-	-	(1570)	1589		-		-	
225	(1022)	-	-	(1033)	(1031)	-		1019	1020	1029	1023	1034		1019		(1023)	
300	849	-	859	862	857	856		840	835	843	838	850		840		656	
400	669	674	679	679	672	675		609	651	657	653	666		659		666	
500	522	527	530	529	522	526		512	505	509	506	516		510		514	
600	397	401	403	402	395	398		386	380	383	383	389		384		384	
700	288	291	292	290	284	288		277	278	273	274	276		274		273	
800	191	192	192	191	187	189		179	176	175	176	180		176		175	
900	103	103	103	101	100	102		92	86	86	87	92		89		89	
1000	21.5	23.1	22.6	20.1	19.9	22.7		11.6	5.3	4.4	6.6	10.5		9.7		9.9	
41/96	-	-	-	-	-	-		-	-	-	-	(544)		-		-	
96/225	-	-	-	-	-	-		-	-	-	548	555		-		-	
225/500	(501)	-	-	(504)	(509)	-		507	515	520	516	512		507		(509)	
500/1000	499	504	508	509	502	503		500	499	504	500	506		501		503	
Markante Punkte	-	-	-	-	25651	-		-	-	21971	-	-		-		-	
	-	-	-	-	35501	-		-	-	24971	14991	-		-		-	
	-	-	-	24681	42911	-		-	-	28981	30501	-		22571		-	
	-	-	-	28631	43911	-		-	-	32981	32571	31541		28571		-	
	24661	-	28641	29631	48861	-		-	-	34971	34501	35501		31571		-	
	34561	-	36521	44891	64801	-		20561	-	41961	35501	41941		33521		24681	
	56827	-	41941	46891	62765	-		28571	-	46862	41971	64791		37531		26661	
	65787	-	45911	55746	66702	-		32591	22501	59794	42921	66721		65741		52771	
	75978	33581	84582	64722	78677	28667		74705	25991	69728	51881	73692		75671		64721	
	93578	86585	93561	75632	81691	35521		86645	91579	83627	81638	75691		92621		77691	
	98597	94608	98611	94638	98571	86678		95586	95579	91561	86670	88581		94621		86681	
	02698	03687	03617	02536	02559	01598		02549	01549	01569	01541	01528		71580		01524	

Ort (Kennziffer, Höhe)	Kopenhagen 184	Helsinge 519	Marburg 04?, 420 m	Kaesfeld 061	Erfurt 646, 313 m	Berlin 440, 57 m	Litzmannstadt 557, 170 m	Krakau 561, 216 m	Windau 478	Freiburg 580	Reichenbach 595	München 414, 526 m	Pilsen 664, 356 m	Wien 501, 157 m	Klagenfurt 302, 444 m	Neisse-Stephansdorf 474
yyGG	28 07	28 05	28 06	28 05	28 05	28 05			28 04		28 05		28 05	28 05	28 06	28 06
41	-	-	-	-	-	-			-		-		-	-	-	-
96	-	-	-	-	-	-52			-		-49		-	-	-	-51
225	-60	-	-45	-	-50	-53			-65		-48		-49	-	-49	-51
300	-57	-59	-44	-51	-53	-57			-56		-48		-52	-51	-48	-55
400	-44	-54	[4]-63	-50	-50	-49			-47		-46		[8]-50	-48	-49	-48
500	[5]19-34	-35	[5]19-34	[0]12-40	[7]16-38	[6]15-37			[2]28-33		[5]-37		[9]14-38	[6]15-37	-36	[7]17-36
600	[7]15-36	14-26	[5]13-27	[0]8-31	[8]11-30	[6]12-18			[4]25-27		[9]-30		[8]8-31	[6]13-27	[9]16-25	[7]13-27
700	[8]11-20	9-21	[7]13-17	[9]7-23	[4]8-22	[7]8-21			[4]12-19		[9]-21		[8]7-22	[7]13-19	[8]14-17	[8]9-21
800	[9]11-12	5-15	[9]15-8	[9]6-15	[8]-5-15	[7]4-16			[4]2-15		[8]-15		[8]5-15	[8]10-12	[0]12-11	[9]6-15
900	[0]0-12	-13	[0]8-7	[0]6-8	[7]4-9	[8]4-4			-7-16		[9]-9		[9]2-11	[9]5-8	[7]3-9	[9]3-10
950	0	-	-	4	1	2			-		-		-3	2	-	3
Boden	-1-8	-3-10	9-4	4-4	-4-11	-2-8			-15-18		-9		-4-13	-9-15	3-11	1-9
41	-	-	-	-	-	-			-		-		-	-	-	-
96	-	-	-	-	-	1557			(1558)		1578		(1565)	-	-	1560
225	1026	(1022)	1043	-	1021	1019			1031		1031		1019	-	1031	1018
300	851	846	855	834	837	838			856		844		836	842	846	836
400	667	663	666	650	654	657			670		659		653	658	660	656
500	517	514	516	504	508	509			519		510		506	511	513	508
600	390	388	369	380	382	384			393		385		381	385	386	382
700	280	278	277	271	273	273			281		275		272	274	274	271
800	181	180	177	173	175	176			183		177		174	175	174	176
900	93	92	87	84	87	88			96		89		87	86	86	86
1000	13.7	12.9	5.3	3.5	7.2	7.2			17.8		6.4		6.9	6.0	5.0	8.4
41/96	-	-	-	-	-	-			-		-		-	-	-	-
96/225	-	-	-	-	-	539			(527)		547		546	-	-	543
225/500	509	(508)	528	-	513	509			511		520		513	-	518	510
500/1000	504	501	510	501	500	503			501		502		499	505	508	503
Markante Punkte	-	-	-	-	-	-			-		-		-	-	-	-
	-	-	-	-	-	-			14561		-		-	-	-	-
	-	-	-	-	17501	-			21631		20971		-	-	-	-
	-	-	-	-	21991	-			23661		24981		-	-	-	-
	-	25601	-	-	25991	-			25641		27571		-	-	-	10511
	-	27621	-	-	29521	10521			36951		36991		-	-	-	31571
		32571	-	-	32521	33561			47841		58807		11501	50864	23991	36551
	10601	46891	-	30511	56838	37521			54821		83638		15501	69706	27991	45931
	26641	72710	15941	45961	05758	69717			65736		85630		29521	79834	37971	64737
	41921	77670	37961	57830	72719	74707			87661		88610		37531	83659	77618	75679
	85550	84621	84559	62800	96578	12588			97691		53578		83669	96557	85630	86630
	02569	02568	65540	10540	97610	00579			02669		94589		96618	99609	94578	96568

Aufstiege mit Positionsangaben

Länge und Breite

Datum, Uhrzeit (D. G. Z.)

Ort (Kennziffer, Höhe)	Mailand 302, 110 m	Venedig 312, 10 m	Vicenza 752	Agram 200	Siegen 020	49 N 19 E	57 N 2? E	48 N 17 E	57 N 22 E	52 N 21 E	48 N 48 E
yyGG	28 05	28 05		28 05	28 05	28 03	28 04	28 05	28 04	27 10	27 11
41	-	-		-	-	-	-	-	-	-	-
96	-	-		-	-53	-	-	-	-	-56	-
225	-54	-		-	-49	-	-	-49	-56	-63	-56
300	-48	-		-49	-49	-41	-55	-51	-58	-56	-51
400	-33	-37		[6]-42	-40	-49	-40	-49	-44	-34	-37
500	-25	-36		[9]15-37	[8]16-36	-35	-32	-37	-34	-30	-25
600	-24	-25		[6]24-26	[9]11-29	-24	-26	-24	-26	-22	-20
700	-15	-16		[7]15-20	[0]20-20	-21	-17	-19	-18	-15	-17
800	-9	-10		[8]24-9	[0]10-12	-14	-13	-13	-15	-14	-11
900	-4	-6		[0]5-9	[0]5-9	-10	-15	-9	-11	-14	-7
950	-	-		5	4	-	-	-	-	-	-
Boden	-3-11	2-6		3-7	2-7	-2	-14	-10	-17	-17	-
41	-	-		-	-	-	-	-	-	-	-
96	-	-		-	1572	-	-	-	(1558)	1561	-
225	1049	-		(1051)	1027	-	-	1034	1032	1057	1052
300	846	-		848	842	840	856	848	855	865	872
400	[illegible]	664		660	658	660	669	664	670	676	682
500	512	511		514	510	512	517	513	519	523	527
600	387	382		385	385	382	390	386	390	394	399
700	272	273		274	276	274	278	276	281	281	285
800	174	173		174	176	152	179	177	183	182	183
900	84	82		85	85	87	92	86	95	94	90
1000	2.6	1.6		4.3	5.5	6.7	14.6	7.8	17.6	15.1	10.2
41/96	-	-		-	-	-	-	-	-	-	-
96/225	-	-		-	545	-	-	-	(526)	524	-
225/500	531	-		510	517	-	-	518	512	515	525
500/1000	504	510		507	515	503	503	505	502	507	517
Markante Punkte	-	-		-	-	-	-	-	-	-	-
	-	-		-	-	-	-	-	-	-	-
	-	-		-	-	-	-	-	41581	16521	-
	-	-		-	-	-	-	-	90571	19951	-
	-	-		-	-	-	38551	-	22571	23641	-
	22551	-		97551	-	-	45821	-	47621	24651	-
	[illegible]	-		38511	-	-	51891	49911	31581	27641	22561
	57741	31081		45936	70501	-	86661	98521	42901	15961	15567
	47741	45817		77677	35521	-	87651	38511	49847	49811	63661
	85590	99241		86620	56839	97619	91651	83647	51841	97621	96611
	95520	26677		96560	97580	35601	96591	97570	86617	99481	84591
	98699	00548		99569	97559	94649	01694	00659	01617	01438	98597

Flugzeugaufstiege

heute / gestern

Ort (Kennziffer, Höhe)	Erfurt 646	Wien 501	Hamburg 403	Lindenberg 423, 122 m	Paderborn 077	München 414	Kitzingen 717	Kitzingen 717	Wien 501	München 414	Lindenberg 423, 122 m	Paderborn 077	Hamburg 403
yyGG	28 08	28 07	28 08	28 07	28 07	28 07	28 07	27 16	27 16	27 16	27 12	27 17	27 16
41	-	-	-	-	-	-	-	-	-	-	-	-	-
96	-	-	-	-	-	-	-	-	-	-	-	-	-
225	-	-	-	-	-	-	-	-	-	-	-	-	-
300	-	-	-	-	-	-	-	-	-	-	-	-	-
400	-	-	-	-	-	-	-	-	-	-	-	-	-
500	[7]11-40	[4]18-36	[4]15-39	-	[7]11-40	[6]13-39	[5]15-37	[8]18-36	[2]21-35	[8]15-32	-	[4]11-40	[9]13-39
600	[7]8-34	[4]11-25	[4]10-29	-	[7]8-27	[9]8-31	[6]13-27	[9]11-27	[2]18-22	[8]14-27	-	[5]8-31	[8]9-30
700	[7]9-22	[5]11-20	[8]8-21	[7]10-21	[7]7-22	[9]7-21	[7]9-20	[9]10-20	[3]12-17	[9]12-18	-	[3]6-22	[8]10-20
800	[8]7-16	[6]6-14	[8]4-16	[5]5-17	[7]5-15	[9]4-16	[8]5-15	[8]8-15	[6]8-15	[5]9-11	[8]7-14	[4]4-15	[9]8-15
900	[8]2-10	[8]4-9	[7]2-10	[6]3-10	[8]4-9	[9]2-11	[5]4-9	[9]4-9	[6]6-7	[6]6-7	[0]6-9	[9]2-11	[9]4-9
950	4	3	2	3	4	-	-2	4	4	-	4	3	4
Boden	-4-13	-4-19	-2-10	-3-10	2-7	1-10	-1-11	3-6	2-9	5-9	4-6	4-7	4-5
41	-	-	-	-	-	-	-	-	-	-	-	-	-
96	-	-	-	-	-	-	-	-	-	-	-	-	-
225	-	-	-	-	-	-	-	-	-	-	-	-	-
300	-	-	-	-	-	-	-	-	-	-	-	-	-
400	-	-	-	-	-	-	-	-	-	(662	-	-	-
500	507	510	511	-	508	506	511	511	519	516	-	507	505
600	381	383	385	382	384	380	385	384	390	387	-	382	380
700	273	273	275	272	275	272	274	274	278	276	(274)	273	270
800	176	174	178	175	178	173	177	176	179	177	176	176	172
900	79	86	90	87	89	89	88	87	90	88	88	87	83
1000	7.9	5.7	9.6	9.0	8.6	9.0	8.7	6.9	8.5	6.3	5.8	6.7	2.0
41/96	-	-	-	-	-	-	-	-	-	-	-	-	-
96/225	-	-	-	-	-	-	-	-	-	-	-	-	-
225/500	-	-	-	-	-	-	-	-	-	-	-	-	-
500/1000	500	504	502	-	500	499	502	504	510	509	-	500	505
Markante Punkte	-	-	-	-	-	-	-	-	-	-	-	-	-
	-	-	-	-	-	-	-	-	-	-	-	-	-
	47921	-	-	-	-	-	-	-	-	-	-	-	-
	48971	-	49881	-	-	-	-	-	-	-	-	-	-
	57892	-	57793	-	-	-	-	-	-	-	-	-	58897
	59827	-	77666	64966	50407	-	-	45918	-	-	-	-	56837
	75697	70864	72497	06936	61979	-	46895	54819	50812	-	-	50904	57838
	93259	69906	81679	51699	75587	-	51850	66929	92702	-	77719	63785	77708
	94459	99634	97617	95700	83697	19946	72697	67738	68692	-	76648	[illegible]	95609
	98589	83659	97598	98590	85658	58879	75688	83618	97614	-	84638	75644	87619
	95578	96557	99599	56600	99550	58829	95588	85648	98575	44957	94579	87605	94570
	96408	99689	01580	99590	99569	94689	48929	98559	99547	94557	94559	48548	00639

Mailand 28.1.07: [illegible]

Hamburg 28.1.08 h: [illegible]

Lindenberg 28.1.07 h: Ballonaufstieg [illegible] Schneedecke [illegible] 3 km.

Paderborn 28.1.07 h: [illegible] Bei Aufstieg [illegible]

München 28.1.07: [illegible]

München 27.1.16 h: [illegible] ausgezeichnet, [illegible]

Kitzingen 27.1.16 h: [illegible]

Wien 27.1.14 h: [illegible]

Hamburg 27.1.16 h: [illegible]

Lindenberg 27.1.11 h: Drachenaufstieg [illegible]

Karten vom Frühtermin

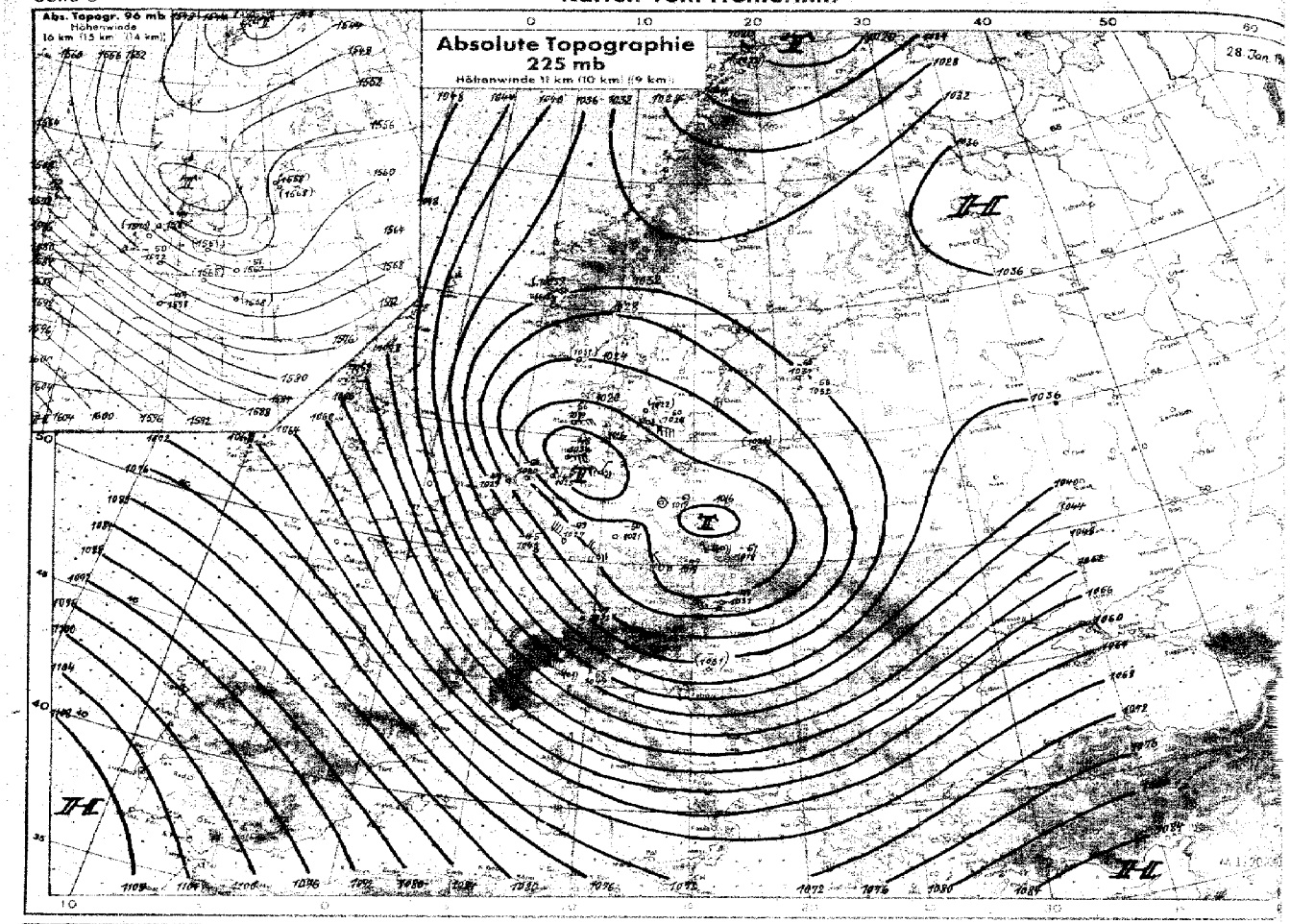

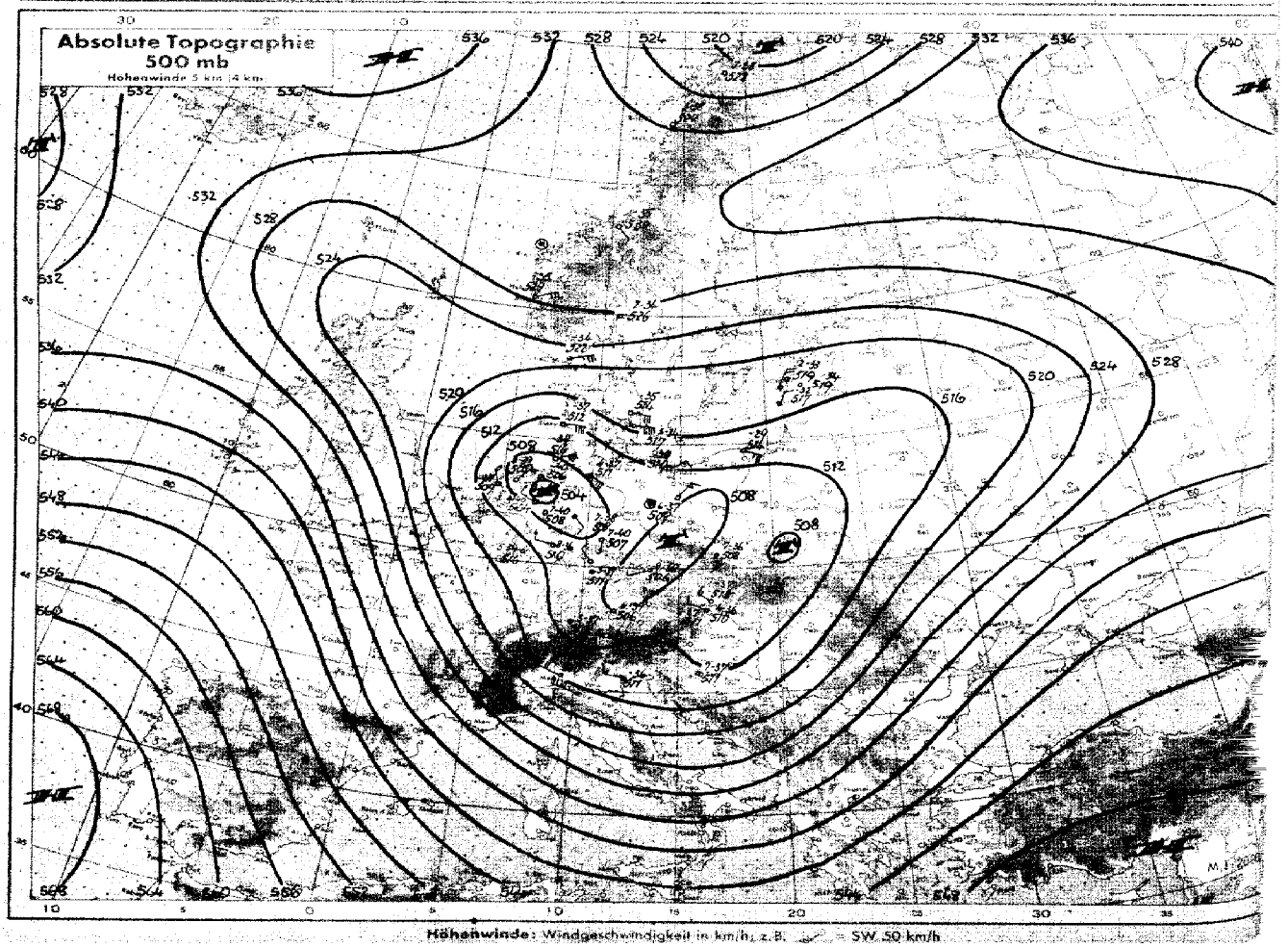

Höhenwinde: Windgeschwindigkeit in km/h, z.B. = SW 50 km/h

Karten vom Frühtermin.

28. Jan. 45.

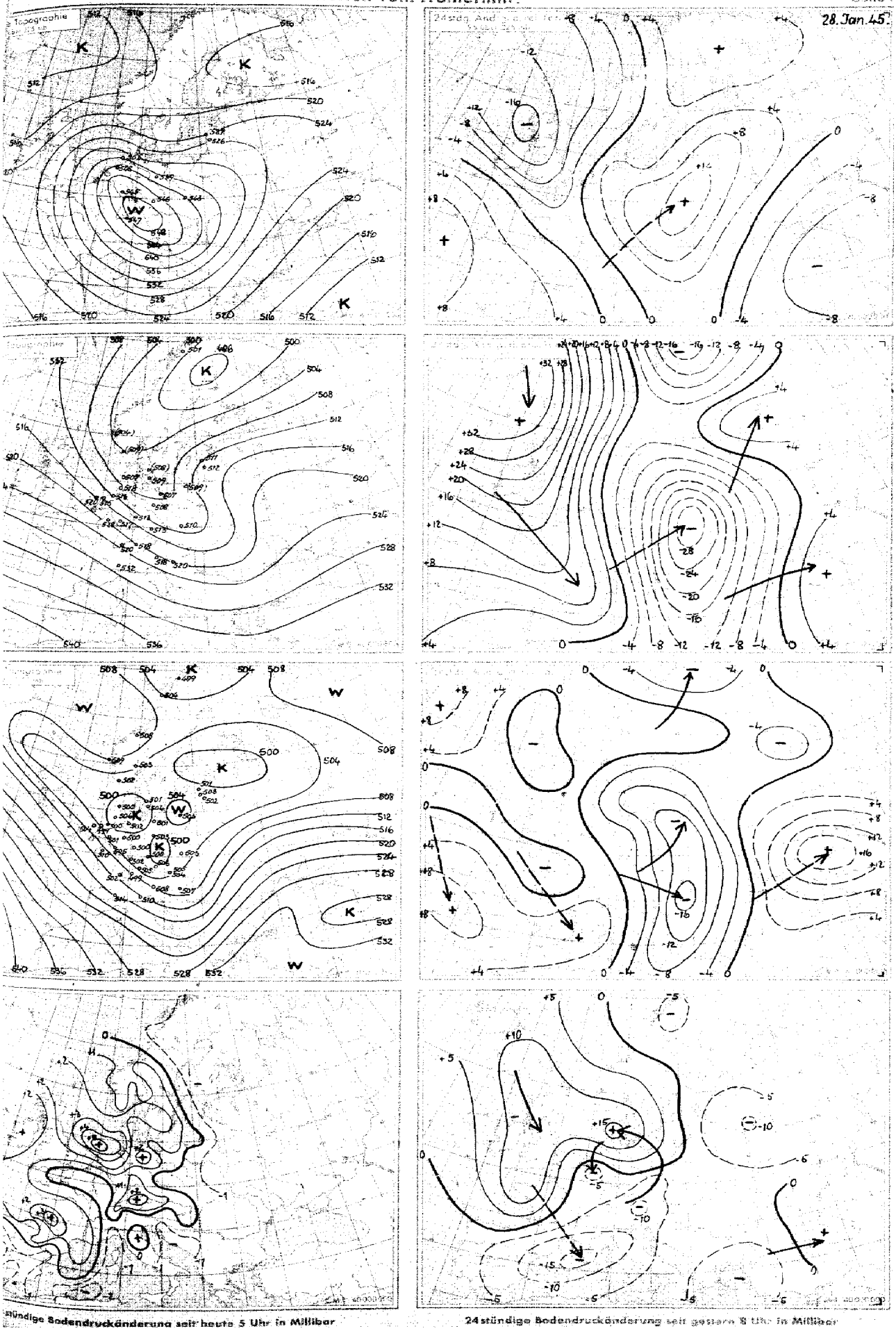

24stündige Bodendruckänderung seit heute 5 Uhr in Millibar

24stündige Bodendruckänderung seit gestern 8 Uhr in Millibar

Nr. 28

Höhen-Aufstiege

2. Teil

Sonntag den *28. Januar*

Vortag

yy Datum
G.G. Uhrzeit (D.G.Z.)

Oberer Teil: QQTT = Relative Feuchte in 10%, darunter Pseudopot. Temperatur in °C und wahre Temp. (°C) an den Hauptisobarenflächen.
Mittlerer Teil: HaHaHa = Höhen der Hauptisobarenflächen in dyn. Dekametern. HrHrHr = Abstand zwischen 500 u. 1000, 225 u. 500, 96 u. 225, 41 u. 96 mb-Fläche.
Unterer Teil: PrPrTTUr = Druck, Temperatur und Feuchte an den markanten Punkten.
Klammern zeigen an, daß der Wert durch Verlängerung der Zustandskurve ergänzt ist

Ort (Kennziffer, Höhe)	Bardufoss 739	Bodo 010 5 m	Bergen 022 35 m	Kjeller 041 186 m	Hanstholm 183 29 m	Guernsey 168 50 m	Leeuwarden 010 2 m	Helder 291 52 m	Emden 154 2 m	Unterlüß 181 94 m	Swinemünde 455 10 m
yy G,G,	27 17		22 17	27 17			27 17		27 14	27 15	27 16
QQ TT 41	-		-	-			-		-	-	-
QQ TT 96	-		-	-			-		-48	-	-
QQ TT 225	-		-57	-			-		-50	-48	-54
QQ TT 300	-		-59	-61			8 -47		-53	-49	-51
QQ TT 400	5 -47		-44	-42			3 -49		-42	-47	-47
QQ TT 500	5 18-35		20-34	7 19-34			9 15-34		-41	-40	-38
QQ TT 600	5 14-26		3 16-24	8 17-25			8 10-30		-31	18-30	-29
QQ TT 700	5 10-19		12-17	0 12-17			9 7-23		8 8-21	-24	-24
QQ TT 800	6 5-15		8 10	8 8-13			4 4-16		0 7-14	6 8-13	-15
QQ TT 900	6 3-8		[illegible]	0 12-12			8 5-8		-8	-9	-9
QQ 950	4		5	1			6		-	-	-
QQTrTr Boden	-18-23		9-11	7-10			7-3		6-6	5-5	-7
HaHaHa 41	-		-	-			-		(2110)	-	-
HaHaHa 96	-		-	-			-		1569	(1574)	(1560)
HaHaHa 225	-		1032	(1030)			-		1019	1024	1022
HaHaHa 300	867		860	859			834		829	838	840
HaHaHa 400	686		676	676			608		641	653	654
HaHaHa 500	527		516	516			502		502	507	508
HaHaHa 600	400		398	399			[illegible]		398	382	382
HaHaHa 700	289		287	287			265		269	272	273
HaHaHa 800	191		182	188			170		174	174	175
HaHaHa 900	104		98	100			82		81	85	87
HaHaHa 1000	23.9		15.9	20.4			3.5		4.0	5.5	6.5
HrHr 41/96	-		-	-			-		(551)	-	-
HrHr 96/225	-		-	-			-		541	(550)	(539)
HrHr 225/500	-		506	(503)			-		510	517	514
HrHr 500/1000	503		510	506			50?		501	503	501
PrPrTTUr Markante Punkte	-		-	-			-		-	-	12531
	-		-	-			-		-	-	24541
	-		-	-			-		-	-	15531
	-		-	-			-		-	-	20531
	-		20651	26491			-		09971	-	32521
	-		24481	36991			-		26511	15981	35591
	25641		35501	47921			-		33541	20391	37981
	35521		57763	52709			-		46531	36501	18991
	95616		66715	82619			-		38511	58210	48881
	94566		77671	85660			10978		43591	71700	85659
	49597		82602	94600			35978		02531	82619	96583
	01497		01505	00568			10529		00510	99528	04569

Ort (Kennziffer, Höhe)	Nest 266 2 m	Helsinge 549	Nürburg 041 620 m	Siegen 020	Essen 437 65 m	Erfurt 646 313 m	Berlin 440 57 m	Litzmannstadt 537 170 m	Kopenhagen 184	Coesfeld 061
yy G,G,		27 17	27 17			27 17	27 17		27 17	27 17
QQ TT 41		-	-			-	-		-	-
QQ TT 96		-57	-			-	-57		-	-
QQ TT 225		-57	-49			-44	-51		-52	-
QQ TT 300		-57	-49			-53	-52		-53	-46
QQ TT 400		-45	-49			-50	-47		-45	-47
QQ TT 500		-35	5 15-37			7 15-38	5 19-36		9 20-34	9 15-38
QQ TT 600		-26	5 10-29			9 11-29	5 13-17		4 17-25	12-28
QQ TT 700		-20	6 8-23			9 9-21	0 10-23		0 13-19	5 11-22
QQ TT 800		-15	8 7-14			9 6-15	9 8-13		0 10-13	0 10-12
QQ TT 900		9-9	9 6-8			8 2-8	9 9-7		0 7-8	8 8-6
QQ 950		-	5			5	6		7	7
QQTrTr Boden		-5	5-7			4-9	5-6		4-5	3-4
HaHaHa 41		-	-			-	(2111)		-	-
HaHaHa 96		1566	(1573)			-	1570		(1567)	(1584)
HaHaHa 225		1021	1025			1020	1026		1029	(1031)
HaHaHa 300		841	842			836	844		847	830
HaHaHa 400		660	656			654	660		663	644
HaHaHa 500		511	508			508	512		513	511
HaHaHa 600		384	383			382	385		386	384
HaHaHa 700		273	273			271	274		275	273
HaHaHa 800		175	175			175	176		176	175
HaHaHa 900		87	87			86	87		88	85
HaHaHa 1000		6.3	5.6			5.4	5.7		6.6	3.9
HrHr 41/96		-	-			-	(542)		-	-
HrHr 96/225		524	(551)			-	544		(538)	(553)
HrHr 225/500		509	514			512	515		516	(521)
HrHr 500/1000		505	503			502	506		507	506
PrPrTTUr Markante Punkte		-	-			-	-		-	-
		-	-			22991	-		-	-
		-	-			24501	-		-	-
			-			14521	-		-	-
		15591	-			32541	-		-	15961
		20561	-			35551	-		-	17981
		23581	-			38531			-	25591
		33561	-			53848	05511		14531	35991
		50798	-			57819	32521		20511	37991
		66793	-			62780	37591		37?0	85600
		85629	14501			44700	96549		14911	92551
		04539	95569			47559	00730		01599	00039

Ort (Kennziffer, Höhe)	Freiburg 528	Reichbach 595	München 414 526 m	Wien 501 157 m	Klagenfurt 502 464 m	Budapest 541 472 m	Mailand 302 110 m	Venedig 312 18 m	Nossendorf 974	Ferro..	Wi..	[illegible]
yy G,G,		27 17		27 17	27 17		27 17	27 16	27 17	27 15	[illegible]	[illegible]
QQ TT 41		-		-	-		-	-	-	-	-	
QQ TT 96		52		-	-		-	-	-61	-	-	
QQ TT 225		-48		-51	-48		-50	-	-63	-	-	
QQ TT 300		-47		-52	-49		-50	-	-62	-	-46	
QQ TT 400		-49		-47	-45		-39	-	-45	-34	-41	
QQ TT 500		7 20-34		5 19-34	8 21-35		7 23-32	7 22-32	4 15-35	-29	21-3?	
QQ TT 600		8 19-24		3 17-23	8 19-23		7 19-23	8 20-23	4 14-25	-19	7 17-19	
QQ TT 700		9 15-17		7 0-19	9 14-15		9 16-16	9 15-17	6 11-18	-13	[illegible]	
QQ TT 800		0 15-11		8 9-14	9 10-12		4 11-10	-7-8	8 9-14	-6	6-13	
QQ TT 900		9 9-9		8 6-7	8 8-6		4 10-5	8 11-6	0 6-8	-2	[illegible]	
QQ 950		-		5	[illegible]		10	9	5	-	-	
QQTrTr Boden		4-9		3-2	7-7		8-4	9-1	3-8	10-[illegible]	18-2?	
HaHaHa 41		(2124)		-	-		-	-	-	-	-	
HaHaHa 96		1584		-	-		(1589)	-	1591	-	-	
HaHaHa 225		1037		1032	1039		1045	-	1029	-	-	
HaHaHa 300		851		844	854		861	-	847	-	850	
HaHaHa 400		665		665	669		672	-	662	674	673	
HaHaHa 500		516		516	520		519	519	513	521	521	
HaHaHa 600		388		388	391		390	390	386	391	392	
HaHaHa 700		276		276	279		278	278	275	284	28?	
HaHaHa 800		177		178	180		178	178	177	176	18?	
HaHaHa 900		87		89	91		88	88	88	89	91	
HaHaHa 1000		6.3		7.8	8.9		5.5	5.9	8.1	2.0	15.4	
HrHr 41/96		(540)		-	-		-	-	-	-	-	
HrHr 96/225		547		-	-		(544)	-	542	-	-	
HrHr 225/500		521		515	520		526	-	516	-	-	
HrHr 500/1000		509		509	511		514	513	506	519	505	
PrPrTTUr Markante Punkte		-		-	-		-	-	-	-	-	
		-		-	-		-	-	-	-	-	
		-		-	-		-	-	-	-	-	
		-		-	-		-	-	-	-	-	
		08521		-	-		-	-	10591	40811	-	
		14981		-	16991		12501	-	20511	59701	-	
		18991		30591	25501		16511	-	31221	63671	39591	
		38991		34532	35521		17521	42891	45911	07667	23591	
		75630		67715	65707		35911	55765	73684	36511	[illegible]	
		66580		75655	73660		35914	84566	84659	86541	[illegible]	
		92561		93558	95640		98008	93540	96545	89531	[illegible]	
		94579		99537	99548		99528	01018	48547	00009	[illegible]	

Höhenwinde

yy = Datum
G2G2 = Uhrzeit (D.G.Z.)

Pi = Art der Messung C = Wolkenart Ep = Durchführung der Messung HgHg = Gipfelhöhe PiPi = Art der Messung

HpHp = Mittlere Höhe über NN
DpDp = Windrichtung (N = 36)
vp = Windgeschwindigkeit in Stufen

Ort	Bardufoss 739	Bardufoss 739	Bodo 010	Bodo 010	Drontheim 017	Drontheim 017	Bergen 022	Bergen 022	Drontheim 017	Kristiansand 032	Helsinge 549
yyG2G2	27 17	28 05	27 12	28 05	27 14	27 17	27 12	27 17	28 06	27 17	27 17
Pi C Ep HgHg oder PiPi	44	44	22552	44	25525	29912	25826	77	77	70270	77
27 km											
21 ..											
16 ..						19.0 34 50					
13 ..						14.0 34 10					
11 ..						11.5 34 40					
9 ..						9.5 32 10					8.5 11 110
7 ..						6.5 28 10		6.4 11 80		3.5 10 80	11 120
5.3 ..	4.9 26 40		4.8 22 20	27 50		15 20		11 60	13 10	11 120	11 90
4 ..	26 40		22 30	27 60		15 50		12 50	14 10	11 100	12 50
3 ..	27 40		24 20	27 50	2.0 28 40	17 20		13 50	14 10	10 120	11 50
2 ..	30 10	28 20	1.3 18 20	27 10	1.3 34 30	17 50	12 ..	12 60	15 20	11 120	11 50
1.3 ..	27 10	27 30	12 10	26 20	0.8 33 20	17 30	13 10	11 10	18 10	08 110	12 60
0.8 ..	26 10	24 20	11 20	24 10	0.4 24 05	18 10	10 10	10 30	18 10	06 90	11 70
0.3 ..	24 10	24 10	09 20	24 10	0.2 15 05	17 30	06 10	09 30	11 10	06 90	10 90

Ort	Bergen 022	Onb	Kristiansund 031	Kopenhagen 181	Helsinge 549	Kopenhagen 181	Blaavandshuk 184	Blaavandshuk 184	Leeuwarden 010	Leeuwarden 010	Helder 291
yyG2G2	28 05	28 06	28 04	27 17	28 05	28 07	27 15	27 17	27 12	27 17	27 15
Pi C Ep HgHg oder PiPi	77	81641	77	88	77	88	80671	80208	20830	99	16260
27 km											
21 ..											
16 ..											
13 ..											
11 ..		10.5 35 30		10.6 13 30		10.8 10 100					
9 ..	06 60	34 10	8.8 08 60	12 70	5.5 10 150	11 90					
7 ..	06 60	01 20	08 60	12 120	11 80	10 105	5.6 09 60			34 40	
5.3 ..	08 60	00 00	08 50	12 90	10 90	09 60	08 70	10.4 35 30		34 50	34 30
4 ..	08 50	00 00	08 80	12 60	09 70	10 90	10 40	9.0 07 50	5.0 29 60	33 40	35 30
3 ..	08 40	00 00	08 80	12 40	09 50	10 60	10 40	7.0 08 70	2.0 29 40	30 40	34 30
2 ..	09 40	00 00	08 70	12 40	10 70	09 70	09 60	5.5 09 70	1.5 30 40	30 50	32 30
1.3 ..	10 30	00 00	09 80	12 10	09 60	08 80	09 50	4.0 08 50	0.8 31 40	31 40	31 50
0.8 ..	10 10	00 00	06 80	11 40	09 50	08 60	09 50	1.8 09 50	0.5 32 50	31 30	29 40
0.3 ..	09 05	00 00	04 50	10 40	08 30	07 60	08 40	0.0 09 30	0.0 32 10	31 30	28 30

Ort	Helder 291	Emden 154	Emden 154	Emden 154	Wunstorf 176	List 467	Wunstorf	Leeuwarden 010	Blaavandshuk 184	Farsø 285	[illegible]
yyG2G2	28 04	28 05	27 14	27 16	27 16	28 05	28 05	28 05	26 06		
Pi C Ep HgHg oder PiPi	88	66	11486	77	80288	40877	85185	99	88		
27 km											
21 ..											
16 ..											
13 ..					14.0 33 [illegible]						
11 ..					9.5 29 30				10.5 08 60		
9 ..			8.5 34 40		7.0 26 30				09 100		
7 ..	34 60		32 20	34 20	6.0 26 30	08 60	8.3 16 10	02 40	09 110		
5.3 ..	35 40	11 50	33 50	31 20	25 40	09 40	17 40	04 40	09 80		
4 ..	01 30	11 40	29 40	29 20	25 30	09 40	14 10	05 30	08 70		
3 ..	03 50	11 40	28 40	28 30	27 30	06 20	15 20	06 40	08 60		
2 ..	02 50	11 40	28 40	29 20	27 40	07 30	12 20	06 40	2.5 08 60		
1.3 ..	01 50	10 40	28 30	29 20	26 50	08 40	12 20	06 40	1.5 08 60		
0.8 ..	02 50	10 00	28 40	27 30	25 40	0.5 08 50	12 20	06 40	0.5 08 60		
0.3 ..	01 50	09 90	27 30	25 40	23 30	0.0 09 50	11 40	06 50	0.0 08 60		

Ort	Hamburg 405	Warnemünde 406	Hannover 421	Lechstadt 399	Helgoland 465	Helgoland 465	Brüsterort 305	Brück 518	Brüsterort	Unterlüß 181	Swinemünde 455
yyG3G3	26 16			28 09	27 13	27 12	27 16	27 09	28 10	27 15	26 05
Pi C Ep HgHg oder PiPi	81288			26165	28109	89764	24558	86134	24560	77	88
27 km											
21 ..						15.5 30 70					
16 ..						15.0 32 50					
13 ..						11.0 35 30					
11 ..	11.2 01 20					9.5 35 40				10.6 27 20	41 30
9 ..	8.4 10 50					8.5 35 30		23 60		25 70	41 50
7 ..	11 60			6.5 29 70		05 30		16 50	5.5 32 20	22 40	10 80
5.3 ..	12 50			31 60		08 40		27 50	3.8 33 20	22 40	07 10
4 ..	33 20			32 40		09 10	29 10	26 60	2.5 34 40	27 50	05 30
3 ..	04 20			33 40		3.5 04 05	29 50	26 30	35 40	28 50	06 30
2 ..	06 10			36 30	3.8 28 05	1.8 27 05	28 30	26 30	35 40	26 30	07 30
1.3 ..	-			36 30	0.4 28 05	24 10	15 05	26 40	36 80	26 30	41 50
0.8 ..	05 50			01 20	0.2 34 65	-	17 80	27 30	01 20	25 30	07 30
0.3 ..	0.0 03 40			3.4 03 10	0.1 35 05	0.0 00 00	19 20	27 30	02 50	24 30	07 50

Ort	Gardaren 319	Danzig 405	Königsberg 422	Gotenhafen 550	Gotenhafen 550	Neubiberg 762	Düsseldorf 002	Bonn 022	Nürburg 041	Münster 067	Kassel 351
yyG3G3				27 16	28 06	29 05			27 17		
Pi C Ep HgHg oder PiPi				70765	77	87710			44		
27 km											
21 ..											
16 ..											
13 ..											
11 ..						10.5 39 90					
9 ..				29 130		38 80					
7 ..				27 90	12 90	30 60					
5.3 ..				13 80	11 50	30 40					
4 ..				13 80	9 80	29 40					
3 ..				13 80	09 100	28 10					
2 ..				13 80	08 80	13 40			36 20		
1.3 ..				11 70	09 50	30 40			36 10		
0.8 ..				11 50	08 40	-			34 10		
0.3 ..			-	12 50	05 50	0.6 17 10			0.5 34 10		

Ort	Gießen 363	Essen 437	Rossach 401	Essen 437	Liegen 018	Siegen 020	Brück 518	Sorau 230	Guben 231	Stargard 291	[illegible]
yyG3G3	28 08	28 07	28 05	27 19	28 05	27 17	28 09	27 17		28 05	
Pi C Ep HgHg oder PiPi	86260	84149	84676	84165	88	80228	86460	86626		[illegible]	
27 km											
21 ..		20.2 32 90									
16 ..	15.5 31 10	15.0 32 90		15.0 32 80							
13 ..	32 40	14.0 33 90		02 100	31 80			12.7 22 60			
11 ..	32 30	11.0 33 50	10.8 31 50	31 90	32 70			22 40		10.0 [illegible]	
9 ..	32 50	7.5 33 30	31 50	31 80	32 60	30 80		20 50		[illegible]	
7 ..	34 20	6.0 29 20	32 40	32 40	34 50	27 40		22 50		[illegible]	
5.3 ..	35 05	5.0 27 20	35 20	32 30	28 10	26 50	35 20	26 70		[illegible]	
4 ..	24 05	10 20	36 20	32 30	11 20	28 20	34 20	27 40		[illegible]	
3 ..	-	18 20	34 10	28 30	12 20	30 20	34 40	28 20		[illegible]	
2 ..	-	17 10	35 05	28 30	22 10	29 20	34 20	28 20		[illegible]	
1.3 ..	-	09 40	1.9 35 05	27 40	26 10	28 30	35 20	25 20		[illegible]	
0.8 ..	4.7 29 20	-	09 00	-	21 10	29 30	35 10	0.5 22 20		[illegible]	
0.3 ..	0.2 16 10	0.7 19 70	0.4 10 60	-	18 05	00 00	21 40	0.2 20 05		[illegible]	

...en ab 1.1.1940 bis auf
...e verbreiteten Analyse
...om 21.12.1939).

Wetterlage von heute morgen: Sonntag, den 28. Januar 1945 Seite 3

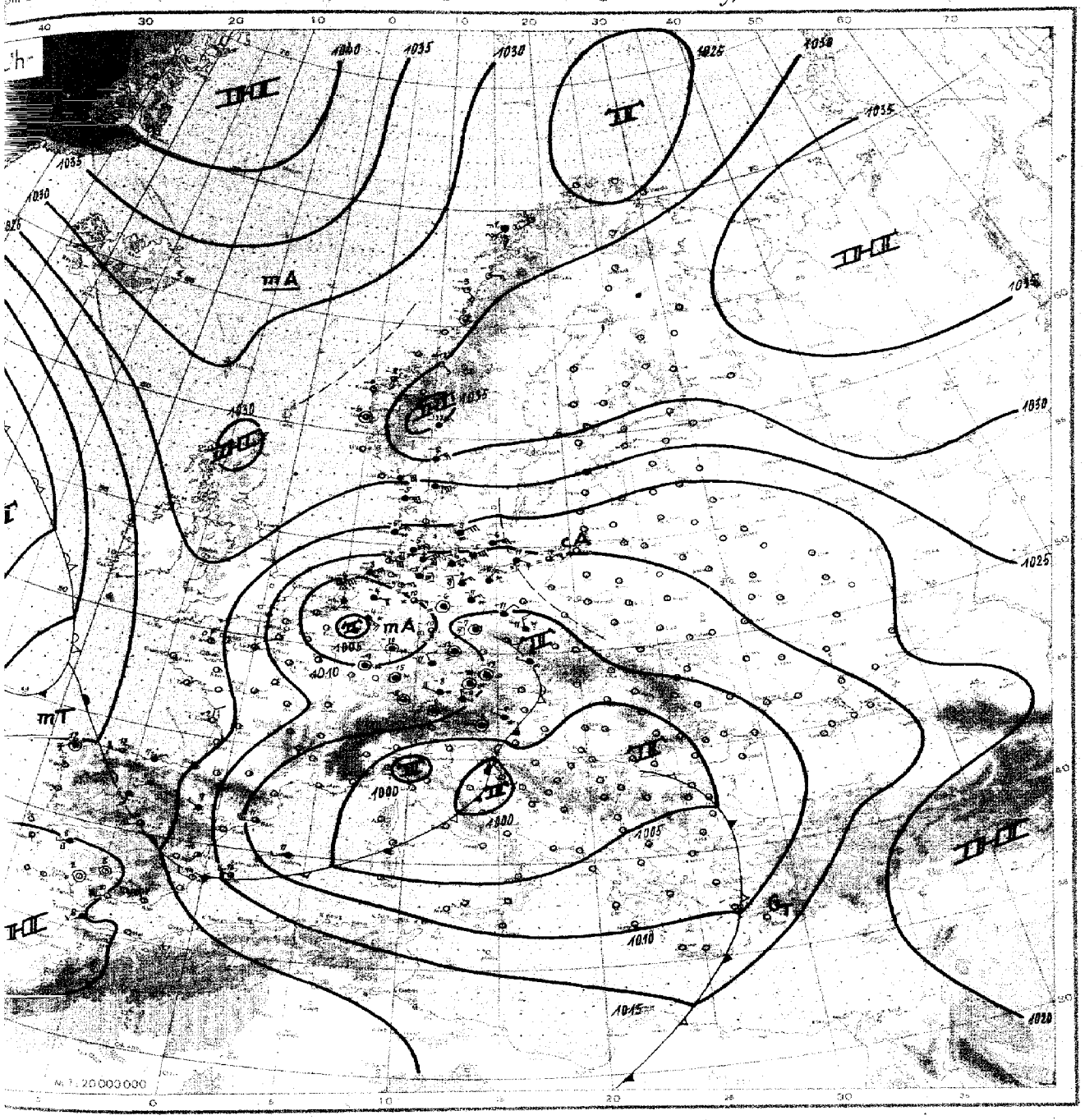

Wetterübersicht Sonntag, den 28. Januar 1945

Über dem Reichsgebiet lagern Kaltluftmassen, deren Temperaturen etwa ...nter dem Mittelwert liegen. Bei schwacher Warmluftzufuhr von Süd- und ...dnorwegen her um das mitteleuropäische Höhentief herum bildeten sich Kal...en über Böhmen und Nordwestdeutschland aus und das Nachfließen neuer ...ner Arktikmassen wurde unterbunden. Statt dessen trat über der Ost- und ...ee Gradientverschärfung ein, und mit stürmischen Ostwinden (im Baltikum ...inus 15° Bodentemperaturen) stößt kontinentale Kaltluft nach Westen ...ie über Dänemark 2000 m Mächtigkeit erreicht hat. Während die mari...ke ein ungeschichtetes Temperaturgefälle und niedrige Tropopausenhöhe ...rdeutschland (3000 m bei minus 50°) aufweist, zeichnet sich die kontinen...t durch geringes Temperaturgefälle der unteren Schichten aus.

Der kräftige Druckanstieg, 24-stündig von 10 bis 15 mb über Südnorwe...nd Dänemark, setzt sich fort und hat um 8 Uhr seinen Schwerpunkt ...Nordwestdeutschland verlegt, sodaß sich das zyklonale Steuerungszen...nach Südosten verschieben wird; nur z.T. ist der Druckanstieg tropo...isch verursacht, er hat in stärkerem Ausmaß seinen Sitz in hohen Schich...d umfaßt großräumig das ganze, der westeuropäischen Küste vorgela...Seegebiet. Damit kam es zur Ausbildung eines kräftigen Hochdruckkeils, ...um dem etwas nach Westen verlagerten Nordgrönlandhoch weit nach Sü...e in die Bretagne verschiebt. Die Störung nördlich der Azoren verfiel ...der Auflösung, jedoch ist die über Spanien von Nordwesten nach Süd...verlaufende Frontalzone noch immer gut ausgebildet.

Die Biskayaströmung zog mit ihrem Schneefallgebiet nördlich der Alpen vorbei, während im nördlichen Mittelmeer die Wetterauswirkung trotz kräftigen Druckfalles nur gering blieb. Der nach dem Balkan erfolgende Kaltluftvorstoß hat die Temperaturgegensätze dieses Raumes wesentlich verschärft und eine nach Nordosten gerichtete Frontalzone aufgebaut. Bei zyklonaler Druckverteilung lagern über Süd- und Mittelrußland Störungsreste, die langsam nach Norden und Nordwesten driften. Über Nordrußland hat sich das Hoch nur wenig abgeschwächt, an seiner Südseite dürften neue Kaltgebiete zum Baltikum vorstoßen. Auch auf der Westachse der Tiefdruckfurche zwischen Spitzbergen und Nowaja-Semlja ist ein begrenzter Kaltluftausbruch nach Süden erfolgt, der in Nordnorwegen hochreichende Abkühlung bis zu 5° gebracht hat. Beide Vorgänge werden das nordrussische Steuerungszentrum weiter abbauen.

gez. Brauer

Zentrale Wetterdienstgruppe.

Ausland

Gestern 14 Uhr

Bodenstationen: Küstenorte o	Höhe m	JJJ	CG	wwVhN	DDFWN	PPPTT	UCapp
Ingöy o	4	005					
Tromsö o	102	008	54	02963	20544	20655	5x801
Bodö o	17	010	04	01990	06301	32657	60802
Nordoyan o	37	014	00	02990	12616	29956	66701
Drontheim o	64	017	05	02890	10422	29857	68801
Krakenes o	41	021					
Utsira o	56	028	37	03963	07488	18251	5x306
Lister o	9	030	5x	03768	04588	12253	6x702
Färder o	9	036	5x	03857	0662x	30833	8x903
Aarhus o	47	180					
Kopenhagen o		181	5x	37228	10678	06453	9x304
Skagen o	3	182	57	00735	0x837	45532	6x902
Hanstholm o	45	183	5x	39248	41948	0x853	4x802
Hammershus o	77	185	6x	74328	40578	07853	0x104
Helder o	6	291					
De Bilt	12	293					
Mailand	119	302	01	05688	0622x	09452	40705
Genua o	2	305					
Venedig o	10	312	52	05654	28128	08301	89846
S. Sebastián	258	350	8x	61768	18428	16607	7x916
Gijón	13	351	07	03890	49458	46314	70903
Madrid	667	353	74	05673	22313	03805	70706
Sevilla	7	354	00	05790	32400	28117	60904
Almeria o	65	355	24	01952	16413	24943	63908
Mahon	40	357	57	02754	20427	17911	8x914
Barcelona o	42	358					
Valencia o	18	359	04	02890	24314	20614	42816
La Coruña o	57	362	9x	03758	22458	21241	8x903
Tetuan	85	028	00	05890	18200	26246	80905
Funchal o	110	395					
Teneriffa o	37	400	80	02254	02314	24520	60902
V. Cisneros	6	404	00	009x0	04400	20549	70905
Budapest	130	541					
Canea	63	737	04	04864	10303	18216	68909
Bergstationen:	**Höhe m**	**JJJ**	**CG**	**wwVhN**	**DDFWN**	**PPPTT**	**UCapp**
Fanaraken	2072	024	54	04946	xxx58	84456	90203
Svandals Fiona	1065	026	57	36664	12646	92062	60308

Gestern 19 Uhr

Ort	CG	wwVhN	DDFWN	PPPTT	UCapp	RR TxTx
Ingöy						
Tromsö	54	02963	20444	24554	60801	-
Bodö	00	00990	06200	34758	60303	00588
Nordoyan	00	01990	10604	28959	66909	00398
Drontheim	00	01890	12114	30959	68301	00564
Krakenes	05	03890	40228	23951	0x302	00287
Utsira	07	03878	06428	19251	5x203	97383
Lister	xx	038x9	04728	15953	7x209	97484
Färder	52	03845	05628	23154	8x305	00384
Aarhus						
Kopenhagen	5x	36448	08678	08753	8x305	92218
Skagen	56	03834	08828	15353	6x306	00688
Hanstholm	5x	05348	43838	41953	0x308	-
Hammershus	6x	74328	10578	08859	0x304	06539
Helder	86	26536	30488	04850	05704	-
De Bilt	5x	72438	20328	03452	9x708	-
Mailand	07	05690	04228	08952	80704	00029
Genua	00	02890	02404	03504	66802	00126
Venedig	57	02754	30327	06101	7x805	00274
S. Sebastián	xx	64548	20568	13908	0x300	07452
Gijón	8x	02757	49537	16514	7x103	94251
Madrid	00	04790	55543	22706	79200	00000
Sevilla	00	00790	22200	27113	60601	00160
Almeria	24	04852	22542	23113	70603	00281
Mahon	07	02790	20344	15111	70807	00120
Barcelona	44	04863	22614	12710	40609	00180
Valencia	04	01890	24313	19512	58404	00380
La Coruña	6x	62548	24568	19012	9x803	07351
Tetuan						
Funchal						
Teneriffa	90	51756	02756	24116	9x302	97271
V. Cisneros	00	009x9	02500	18429	60300	00380
Budapest						
Canea						
Bergstationen:	**CG**	**wwVhN**	**DDFWN**	**PPPTT**	**UCapp**	**RRTTE**
Fanaraken						
Svandals Fiona	55	36645	12625	92961	60603	00649

Heute 2 Uhr

Ort	CG	wwVhN	DDFWN	PPPTT	UCapp
Ingöy					
Tromsö					
Bodö	00	00990	06300	30958	60800
Nordoyan					
Drontheim	00	00890	16100	30860	70804
Krakenes	05	03890	40128	26551	xx300
Utsira					
Lister					
Färder	52	83856	07678	27154	8x309
Aarhus					
Kopenhagen	5x	39235	06778	1355x	8x311
Skagen	5x	03844	41828	20359	77342
Hanstholm					
Hammershus					
Helder	5x	05556	30228	03751	9x301
De Bilt	00	05690	00078	03452	97403
Mailand	07	08490	20127	06253	8x811
Genua	00	05690	35623	00851	56811
Venedig	0x	05790	30305	03351	90812
S. Sebastián					
Gijón					
Madrid	44	01763	24214	01002	90707
Sevilla	00	00690	02100	27507	80200
Almeria	20	01552	02112	20708	90909
Mahon	00	02790	20204	09911	86914
Barcelona	84	15954	87785	08510	68809
Valencia					
La Coruña	6x	64348	24568	20542	0x303
Tetuan					
Funchal					
Teneriffa					
V. Cisneros					
Budapest					
Canea					
Bergstationen:	**CG**	**wwVhN**	**DDFWN**	**PPPTT**	**UCapp**
Fanaraken	40	01941	07421	88365	70100
Svandals Fiona					

Heute 8 Uhr

Ort	CG	wwVhN	DDFWN	PPPTT	UCapp
Ingöy					
Tromsö	44	01991	20312	26653	60805
Bodö	04	01990	08302	29759	70803
Nordoyan	04	02990	12415	28353	60402
Drontheim	04	01890	10102	31962	70307
Krakenes	00	01990	08103	28150	[illegible]
Utsira					
Lister					
Färder	52	03846	03478	29355	7x305
Aarhus					
Kopenhagen	5x	05658	06678	18055	8x309
Skagen	56	03845	41728	24555	6x342
Hanstholm	5x	39348	08638	22955	8x344
Hammershus	5x	03738	39778	14356	0x398
Helder	80	05535	06722	08854	00246
De Bilt	5x	74438	18128	06654	9x209
Mailand	•				
Genua					
Venedig					
S. Sebastián	5x	62638	02368	19903	0x322
Gijón	52	02655	24527	20912	00309
Madrid	54	20754	24915	xxx06	90705
Sevilla	00	08490	00000	27002	00502
Almeria	24	01852	30113	18907	90803
Mahon	07	03790	24228	07711	87404
Barcelona	2x	02753	59527	09011	88105
Valencia	44	02752	51824	15410	68801
La Coruña	6x	67328	00968	21212	0x301
Tetuan	00	00890	53800	22208	70603
Funchal					
Teneriffa					
V. Cisneros					
Budapest					
Canea					
Bergstationen:	**CG**	**wwVhN**	**DDFWN**	**PPPTT**	**UCapp**
Fanaraken	04	01961	08401	88764	70303
Svandals Fiona					

Wolkenzugmessungen

yy = Datum
GzGz = Uhrzeit (D.G.Z.)

HuHu = Höhe über NN
DpDp = Windrichtung (N = 36)
vp = Windgeschwindigkeit in Stufen für ...

Ort	Pressburg
yyGzGz	27 14
HuHu	12
DpDp vp	344

Höhenwinde

yy = Datum
GzGz = Uhrzeit (D.G.Z.)
Pi = Art der Messung C = Wolkenart Ep = Durchführung der Messung HgHg = Gipfelhöhe PiPi = Art der Messung

HpHp = Mittlere Höhe über NN
DpDp = Windrichtung (N = 36)
vp = Windgeschwindigkeit in Stufen für ...

Ort	Märk. Friedl. 258	Nest 266	Swinemünde 4?5	Kolberg 274	Lindenberg 4?5	Magdeburg 408	Lindenberg 425	Berlin 440	Berlin 440	Schkeuditz 449	Stolp 459	Mockau 520	Nordhausen 630	Erfurt 646	Erfurt 646	Tschenstochau 152	Breslau 431	Gleiwitz 454	[illegible] 474	Posen 552	Litzmannstadt 557	Litzmannstadt 557	Ruesfeld 061	Ruesfeld 061	Rusenborn 992	Roßweiler 993	Roßweiler 993	Weissenfels 9??	München 414	Stuttgart 443	Freiburg 980	Freiburg 980
yyGzGz		28 06	27 16		27 12	27 11	28 06	27 17	28 05					27 17	28 05				28 04				27 17	28 05				27 17				
Pi C Ep HgHg oder PiPi		99	88		10135	56672	10110	99	99					44	44				84190				99	99				99				
HpHp DpDp vp 27 km																																
21 „																																
16 „								15.0 28 70							8.5 19 30																	
13 „								26 50							7.5 15 21								12.3 31 80									
11 „			19 30					19 40	11.0 00 00						5.8 11 20								31 80									
9 „			16 40					18 50	9.6 19 05					7.0 24 26	5.8 12 16				8.5 28 05				32 70	8.5 33 40				20 00				
7 „		6.5 09 60	14 40			6.6 27 66		25 60	7.0 00 00					5.3 24 30	5.4 18 16				2.4 19 05				32 40	34 30				20 20				
5.3 „		09 58	15 60			26 60		25 60	5.3 00 30					4.0 24 60	4.8 27 10				5.8 01 20				33 20	36 20				27 55				
4 „		10 60	16 30		25 60	26 40	3.4 36 20	26 50	4.1 00 00					3.3 24 40	29 20				08 40				32 36	26 20				30 40				
3 „		09 40	18 30		26 58	25 40	36 20	23 40	3.4 00 00					2.7 24 20	29 20				07 70				32 40	21 20				32 30				
2 „		00 40	20 20		24 58	26 40	01 20	22 30	2.4 00 00					27 30	35 18				-				30 50	23 27				34 30				
1.3 „		18 50	21 20		24 40	26 40	04 30	22 30	1.5 00 00					27 20	04 05				-				27 50	25 21				32 20				
0.8 „		10 00	20 70		26 44	25 40	03 40	23 20	00 00					25 10	34 05				08 50				27 40	26 20				32 21				
0.3 „		00 40	00 10		25 40	23 30	06 30	23 20	08 10					18 40	00 40				0.6 07 20				24 30	24 20				0.4 32 10				

Ort	Neubiberg 766	Fürstenfeldbruck 758	Lechfeld 767	Memmingen 975	Parkling 867	Ainring 868	Wien 504	Wien 509	Klagenfurt 502	Klagenfurt 502	Pilsen 664	Pilsen 666	Prag 669	Brünn 675	Preßburg 680	Zipser-Neudorf 486	Brüx 516	Wels 815	Wiener Neust. 820	Wiener Neust. 820	Mailand 302	Mailand 302	Genua 305	Venedig 312	Bologna 493	Parma 304	49N 19E	51N 24E	48N 17E	51N 32E	51N 21E	49N 12E
yyGzGz	27 17						27 15	28 05	27 17	28 05	27 17	28 05						27 15			27 17	28 05		27 16	28 03	28 05	28 03	28 09	28 05	27 11	27 11	27 12
Pi C Ep HgHg oder PiPi	85226						44	88	44	77	89408	88						22279			44	44		77	03156	03156	-	77	44	-		-
HpHp DpDp vp 27 km																																
21 „																																
16 „																																
13 „							10.5 25 70														33 230											
11 „	29 90						9.0 23 70														6.5 30 240	9.0 28 120				7.0 27 140						9.0 20 [illegible]
9 „	30 90						7.5 26 50	27 58	24 70	33 10	25 50	33 40									5.5 30 150	7.5 27 140				5.3 29 80					25 40	5.5 33 40
7 „	27 50						5.5 29 40	26 40	25 60	26 10	22 40	26 40									4.8 30 100	5.3 28 100				4.3 29 80		32 30	5.3 30 30	4.3 30 60	26 30	26 30
5.3 „	27 50						30 40	29 30	24 90	26 05	21 40	26 05									4.0 30 50	4.8 30 80		4.8 21 40	27 40	3.8 29 80		03 30	4.0 29 80	3.5 26 30	10 30	3.3 25 [illegible]
4 „	27 50						32 40	29 30	23 30	27 05	23 30	27 05									3.0 28 30	32 70		28 40	27 70	3.3 29 40		08 40	3.3 28 80	06 30	10 40	2.8 26 40
3 „	27 50						32 30	30 20	22 30	30 10	25 20	30 40									2.3 29 30	33 50		27 50	26 70	2.8 34 20	33 90	08 60	2.8 30 80	03 60	10 50	2.1 32 30
2 „	25 30						35 20	32 20	21 20	32 05	26 10	32 05						1.5 20 10			1.8 33 10	34 40		24 30	24 40	34 10	32 10	09 60	32 90	09 70	10 60	1.8 32 [illegible]
1.3 „	22 10						34 30	34 20	18 10	04 05	23 05	04 05						0.8 04 10			09 20	35 20		19 10	00 80	34 10	24 30	02 70	32 70	09 70	10 80	34 [illegible]
0.8 „	00 00						35 40	35 05	0.8 00 00	06 05	20 05	06 05						0.5 06 40			10 50	34 30		05 20	36 05	34 10	00 00	02 70	30 20	10 60	10 70	33 [illegible]
0.3 „	0.6 00 00						35 20	35 10	0.5 00 00	0.5 19 00	15 05	04 00						09 40			07 40	35 40		03 40	34 10	-	00 00	07 [illegible]	36 40	40 40	09 60	33 [illegible]

..ang 70 Nr. 29

Täglicher Wetterbericht

des Deutschen Reichswetterdienstes
Herausgegeben von der Deutschen Seewarte
Verlagsort Hamburg

Montag, den 29. Januar 1945

Erläuterung: Die Beobachtungen sind sämtlich in der Form der 1935 in Warschau beschlossenen Einheitsschlüssel wiedergegeben. Kurze Erläuterungen zu den einzelnen Ziffern werden zu Beginn jedes Vierteljahres beigegeben. Ausführlich finden sie sich in „Anweisung zur Verzifferung von Wettermeldungen", herausgegeben vom Reichsluftfahrtministerium. Alle Zeitangaben in DGZ.

..schland Stationen	Höhe m	JJJ	Gestern 14 Uhr CC	wwVhN	DDFWN	PPPTT	UCapp	Gestern 19 Uhr CC	wwVhN	DDFWN	PPPTT	UCapp	RR TxTx/SVs E
..g-Fu	18	403	52	71649	02378	18254	8x211	5x	71445	32578	22457	8x343	01549
..g/Fgh.	41	400	50	05634	04577	22556	86112						
	28	460	8x	26438	06788	20155	9x314	50	01843	32623	23355	70212	02538
..ünde o	1	406	5x	76438	06478	18055	9x313	5x	72558	37678	19953	9x300	02378
o	1	464	5x	23748	06678	17356	9x309	5x	05648	02878	18954	8x302	97469
..nd	16	461	86	02755	09626	21755	70312	5x	03856	02488	24956	8x315	9x538
..nd o	50	465	8x	05735	06777	20359	8x312	50	02845	04645	24655	80312	92588
o	6	401	5x	74435	29678	19952	9x316	5x	05778	04628	24753	8x315	91278
	4	442	01	05590	35576	17654	81312	5x	23555	35478	22255	8x209	97529
..n	22	402											
	178	187	5x	05637	04327	–	.						
..r	51	421	5x	74535	04578	15956	8x312	01	05693	02173	20959	90312	97548
..urg	45	408	5x	72348	02378	14757	8x110	51	05645	32378	19559	7x315	91568
	123	437	00	05490	04471	–	–	5x	05347	06428	20956	8x118	92549
	48	436	04	05390	02273	–	.	5x	05464	04425	19755	8x319	–
	202	407											
	265	049						5x	05644	26324	17354	70321	–
	289	351						50	05543	04474	19359	86315	97558
..t/M.	111	412	5x	08348	00078	12656	8x307	5x	05355	00028	17255	8x315	01559
..cken	189	441	5x	72338	14278	11054	9x204	5x	05648	28278	16055	8x218	03xx9
..g	315	426	02	72438	26178	13555	9x302	5x	71358	26478	15857	8x307	93569
..ad	538	516											
..g	151	219											
..en	427	443	5x	72548	12178	11356	8x002	5x	72648	02178	14256	9x311	xx559
..ishf.	400	444	5x	23658	20128	13155	7x901	5x	71548	28178	14355	8x204	91559
..n	528	414	51	71543	24378	12256	7x001	5x	05567	26127	14257	8x406	91559
..ck	573	507	57	05664	08377	16655	6x002	5x	05548	08228	13157	8x205	97xx8
..ünde o	3	455	53	74448	06478	16659	8x308	5x	71448	20178	17959	9x102	02349
	1	404	52	03743	04428	16261	73208	5x	03768	02328	11659	8x205	01599
	70	450	52	03764	04578	16560	6x315	5x	72438	02278	19960	9x307	97599
	48	440	51	72434	01478	15161	8x109	51	05565	32478	18460	7x311	01578
..litz	131	449	5x	72438	32478	12857	8x206	5x	23438	02478	18161	0x214	97568
	320	646	5x	74445	22175	13227	8x205	51	71454	37578	17960	0x315	99559
	230	410	5x	74448	02378	11559	7x205	5x	72438	02378	16363	8x314	01568
	449	458	5x	74338	28328	–	–	5x	72338	02278	–	–	–
	363	669	51	23456	26478	09755	8x200	xx	77209	32479	14362	7x315	95559
	408	670	57	05764	30276	09955	6x602	5x	72558	28428	11456	7x107	97518
	263	676	57	05655	28277	08655	7x300	5x	05558	28228	11559	7x411	97559
	302	865	51	72445	24277	12256	8x304	5x	72448	24178	12856	8x301	95559
..l	434	508	5x	72558	28327	12355	7x000	5x	72238	00078	14056	0x305	95559
	157	501	50	05654	26474	08753	61603						
	334	505	51	05664	00026	07454	7x702						
..rt	449	502	57	05464	00025	07053	70604						
..alde o	7	429	02	23570	08368	15859	9x300	02	71570	08168	16357	9x303	96158
	15	405						5x	74328	18278	25464	8x300	99619
..erg	20	422						01	05698	06428	xx166	8x704	00668
o	3	447											
	47	551											
	99	552											
..g/Schl.	148	420											
	117	411						00	05690	28100	14769	80311	95618
	255	454											
..u	107	556											
	135	555											
..nstedt	176	557											
	203	559											
	216	561											
	330	571											

..schland Stationen	Höhe m	JJJ	Heute 2 Uhr CC	wwVhN	DDFWN	PPPTT	UCapp	Heute 8 Uhr CC	wwVhN	DDFWN	PPPTT	UCapp	RR TxTx/SVs E
..g-Fu	18	403	5x	71558	26312	24857	9x202	5x	23758	26978	25456	8x401	93639
..g/Fgh.	41	400						5x	03758	28328	25956	8x705	97589
	28	460	5x	05648	32528	24855	7x202	5x	05644	26428	24256	8x803	00578
..ünde o	1	406	02	03808	37778	22356	9x300	5x	03745	63608	21254	7x808	00588
o	1	464	50	02855	32435	20356	80300	5x	03744	30578	19154	8x602	97370
..nd	16	461	5x	03756	02328	27756	7x202	5x	03756	02228	25753	8x807	97568
..nd o	50	465	5x	03958	02528	27355	9x102	5x	03846	30428	26152	9x908	00288
o	6	401	5x	05658	02528	28352	7x103	5x	05758	30128	28152	8x804	07178
	4	442	5x	72438	30128	26350	0x306	5x	05658	30278	26856	8x301	97639
..n	22	402	50	00790	00000	27961	90306	5x	03758	22128	28256	8x300	02618
	178	187						5x	72528	26228	27859	81303	00619
..r	51	421	50	02754	30304	25358	80306	5x	71655	26378	26257	9x201	97618
..urg	45	408	5x	71548	30278	22257	8x103	5x	72456	28378	23538	8x003	93608
	123	437	5x	08348	02128	–	–	5x	77248	00048	29561	9x103	91639
	48	436	50	05552	00012	27860	90211	5x	72558	30228	30158	9x310	97619
	202	407											
	265	049	50	01753	04123	24658	70312	5x	43248	00048	34566	0x242	xxxx8
	289	351	5x	72538	30478	25260	0x309	5x	72438	28378	27759	8x306	47608
..t/M.	111	412	50	05754	00024	25560	90343	5x	05648	28228	28658	7x306	00639
..cken	189	441	5x	05557	30227	25557	8x217	5x	05558	00028	30764	8x209	00xx6
..g	315	426						02	05778	28328	27560	8x307	00629
..ad	538	516											
..g	151	219											
..en	427	443	5x	72548	10378	22559	9x316	5x	05648	30078	29464	8x315	94629
..ishf.	400	444	5x	05548	00078	20156	9x203	5x	05558	04328	26361	8x221	01619
..n	528	414	5x	74348	30578	19760	9x413	5x	74255	26378	27763	8x316	01639
..ck	573	507	5x	79338	00078	16457	0x207	5x	05558	08278	24360	8x823	04619
..ünde o	3	455	5x	05548	28678	18453	0x303	5x	05748	28578	18955	9x603	01379
	1	404	5x	72658	20328	18958	0x200	5x	72748	24528	18757	8x701	01609
	70	450	5x	02857	28677	24357	8x307	5x	71738	24478	20658	8x301	97598
	48	440	5x	72558	26378	20859	9x102	5x	23646	28578	21356	8x203	93608
..litz	131	449	5x	72548	28378	22960	9x207	5x	72558	30678	23658	8x206	93628
	320	646	02	72498	02328	23761	8x109	52	23467	30478	26359	9x309	99629
	230	410	5x	71438	26278	24263	8x209	5x	78538	24278	21159	80401	01698
	449	458	52	23445	02378	24466	0x212	5x	23438	28328	–	–	–
	363	669						5x	72538	26318	24061	8x205	01679
	408	670						5x	71548	28278	23563	7x214	94668
	263	676						5x	05658	302x8	19968	8x204	00719
	302	865						5x	05668	28328	25062	7x317	91629
..l	434	508	5x	76138	30478	17458	9x312	5x	72438	28378	22262	8x322	03629
	157	501	00	05490	28520	15663	60314	5x	05578	28508	18462	6x309	00669
	334	505						04	08390	27102	17575	80316	00769
..rt	449	502						54	09472	00043	18573	80416	00739
..alde o	7	429						62	03554	28468	13754	8x807	03359
	15	405	5x	05657	22377	13160	8x808	5x	76328	26478	09354	05605	99659
..erg	20	422											
o	3	447											
	47	551											
	99	552											
..g/Schl.	148	420											
	117	411	50	05653	28323	17269	80204	5x	72658	26378	17461	8x702	93708
	255	454											
..u	107	556											
	135	555											
..nstedt	176	557											
	203	559											
	216	561											
	330	571											

..Stationen	Höhe m	JJJ	Gestern 14 Uhr CC	wwVhN	DDFWN	PPPTT	UCapp	Gestern 19 Uhr CC	wwVhN	DDFWN	PPPTT	UCapp	RRTTE
..ck	3106	503	xx	46109	06579	70176	7x902						
..te	2962	416	xx	46109	32379	85979	0x300	xx	77109	32349	80774	0x303	–
..ogel	2397	506	52	491x5	61846	39170	08403						
..koppe	1602	428						xx	46009	35949	14271	0x605	08649
..gel	1577	862	xx	77109	28379	24365	8x303						
..g/Sch	1493	427	xx	77109	20479	35764	0x301	xx	77009	30579	27563	0x306	03619
	1446	511	51	05644	32428	37962	0x204						
	1214	519	xx	77309	32179	64642	8x101	xx	77109	30279	65763	8x305	99629
..erg	1213	419	xx	77109	32579	63962	0x209	xx	77009	32579	65052	0x206	05609
..rinde	1166	561	xx	77109	10279	71460	0x301	xx	48109	12279	73961	9x305	04609
	1141	418	xx	77009	02379	75962	9x105	xx	46009	02878	77967	9x211	01619
..kuppe	923	423	5x	72438	20178	99358	9x106	xx	77009	02479	01661	9x308	91589
..erg	915	445	5x	06628	16378	99258	9x806	xx	77109	04879	99963	0x307	04589
..Asten	840	417	xx	46109	08329	07460	0x310	55	72526	02576	11761	0x309	01589
..g/Ts.	801	424	xx	49009	24129	13558	0x309	xx	05644	26324	17354	70321	–
	673	397	5x	72448	26478	27157	8x307	xx	48209	04479	31558	9x314	01569

..Stationen	Höhe m	JJJ	Heute 2 Uhr CC	wwVhN	DDFWN	PPPTT	UCapp	Heute 8 Uhr CC	wwVhN	DDFWN	PPPTT	UCapp	RRTTE
..ck	3106	503	xx	46109	06549	71777	7x204	xx	46109	32749	72880	7x409	00209
..te	2962	416	xx	77109	32479	88476	0x304	xx	77109	32479	90578	0x306	04789
..ogel	2397	506						50	491x4	65904	40374	00413	00759
..koppe	1602	428	xx	46009	35949	19572	0x207	xx	77009	35999	23170	0x406	03739
..gel	1577	862						xx	77009	28379	31071	8x318	–
..g/Sch	1493	427						xx	77009	04579	46367	0x308	03679
	1446	511						50	14831	65803	37364	80703	00689
	1214	519	xx	77209	30479	68369	8x307	xx	46309	28379	72569	8x205	99709
..erg	1213	419						xx	77009	28579	72368	0x205	04719
..rinde	1166	561	xx	77109	26579	79463	0x311	5x	42638	10548	83966	9x309	94689
	1141	418	xx	77009	02779	82365	8x207	xx	47009	30879	83365	3x201	03679
..kuppe	923	423	xx	46009	02449	07165	8x312	xx	46009	32349	10663	8x308	00669
..erg	915	445	xx	46009	02849	04866	0x312	xx	46009	28779	07563	0x307	03669
..Asten	840	417						xx	46109	32449	19x63	0x305	01619
..g/Ts.	801	424	5x	05608	32748	23863	0x215	5x	42628	28448	27062	9x307	97649
	673	397	04	05790	06572	37259	90312	5x	05758	04328	42362	8x309	–

Berichtigungen

..ag vom 28.1.45 Mailand 8⁰⁰: 302. 5X. 08478, 02128, 05157, 8X201, 00579. Genua: 305. 00. 05790, 65700, 96852, 06703, 00250.
..g: 302 04. 05790, 30223, 01852, 70503, 00274.

Sämtliche Karten des „Tag
weiteres nach der von der
gezeichnet. (Erlaß RLM.

Wetterlage von gestern: *Sonntag 28. Januar 1945.*

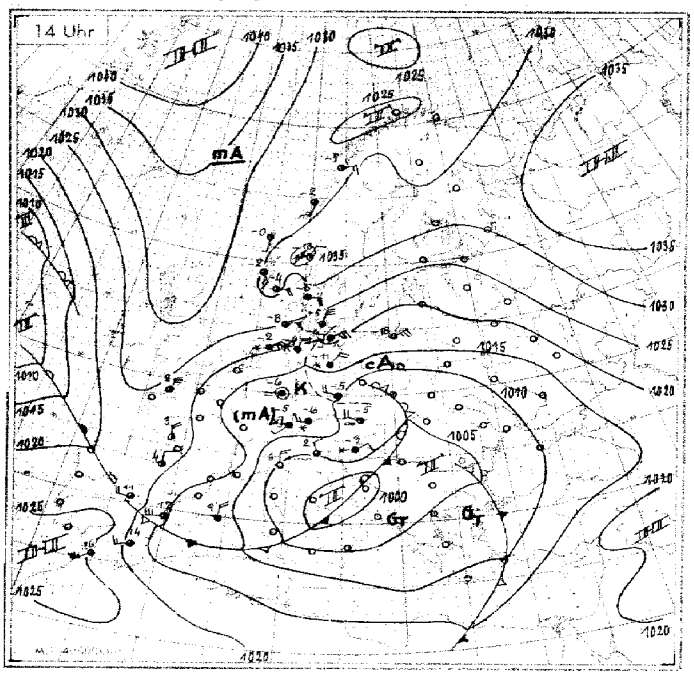

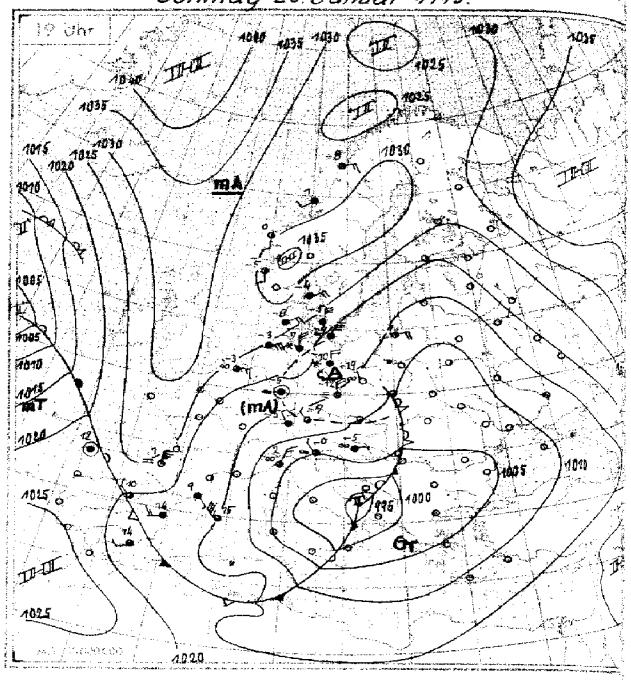

Wetterlage von heute nacht: *Montag, 29. Januar 1945.*

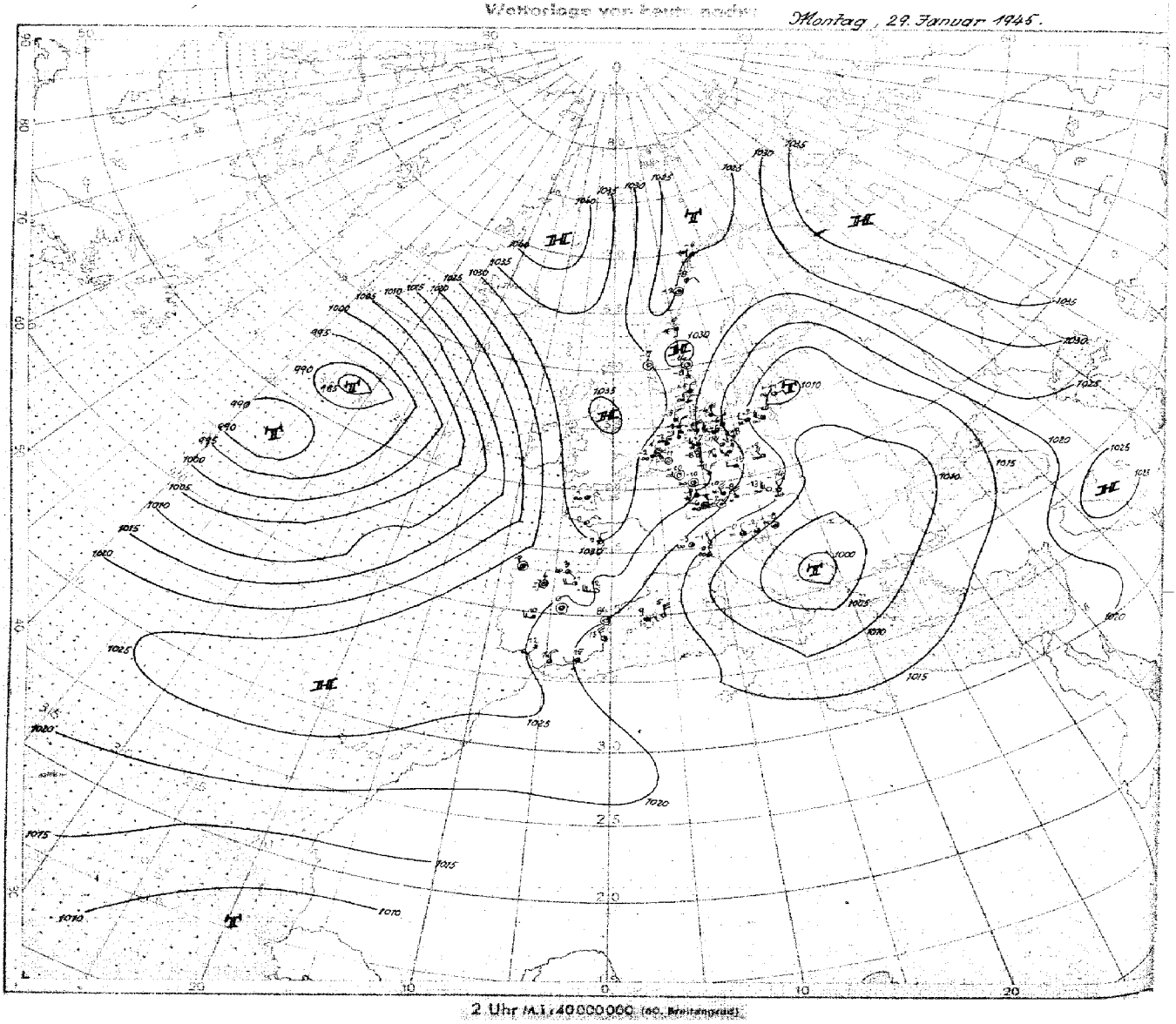

2 Uhr M.I. 40000000 (60. Breitengrad)

Höhen-Aufstiege

1. Teil

Montag, den 29. Januar 1945

heute

Datum
Uhrzeit (D.G.Z.)

Schlüssel: Kenngruppe: I I I G G $H_eH_eE_aT_tT_t$ | $Q_1Q_2Q_3Q_4E_a$ $s_1 s_2 s_a$ G G | O L L i i y y 9 G G |
$H_{a1}H_{a2}H_{a4}H_{r5}H_{r6}$ $H_{r7}H_{r8}H_{r9}H_{r10}H_{r11}$

Hauptisobarenflächen: $H_{a1}H_{a2}T_{a1}T_{a2}U_{a1}$ $H_{a3}H_{a4}T_{a3}T_{a4}U_{a2}$ $H_{a5}H_{a6}T_{a5}T_{a6}U_{a3}$ … $H_{a7}H_{a8}T_{a7}T_{a8}U_{a4}$ $H_{a9}H_{a10}T_{a9}T_{a10}U_{a5}$ $H_{a11}H_{a12}T_{a11}T_{a12}U_{a6}$ $H_bH_bT_bT_bU_b$

Markante Punkte: $P_1P_1TTU_1$ $P_2P_2TTU_2$ …

Pseudopot. Temperatur: $9Q_1Q_2Q_3Q_4$ $Q_5Q_6Q_7Q_8Q_9$ $Q_1Q_2Q_3Q_4Q_5$ III P P

Ort (Kennziffer, Höhe)	Bordefest 939	Bodö 010 5 m	Drontheim 017 53 m	Bergen 022 35 m	Kristiansand 032 21 m	Kjeller 041 188 m	Hanstholm 183 29 m	Blaavandshuk 184 15 m	Leeuwarden 010 2 m	Helder 291 52 m	Emden 154 2 m	Helgoland 465 42 m	Unterlüß 181 94 m	Swinemünde 455 10 m	Nest 266 2 m	Gotenhafen 560 16 m	Gerdauen 319 63 m	Apesfeld 064	Nürnberg 041 620 m	Siegen 620	Erfurt 646 310 m	Berlin 440 57 m	Neiße-Stephansdorf 974	Krakau 551 256 m	Freiburg 580	Reichenbach 595	München 414 526 m	Pilsen 666 360 m	Wien 601 157 m	Klagenfurt 502 464 m	Agram 769
yy G G	29 05	29 05	29 05	29 05	29 05	29 04	29 05	29 05	29 05	29 04	29 05		29 06	29 05	29 06	29 04		29 05	29 05	29 05	29 05	29 05	29 05			29 05		29 05	29 05	29 05	29 05
41	-	-	-	-	-	-	-	-	-	-	-		-	-	-	-		-	-	-	-	-	-			-		-	-	-	-
96	-	-	-	-	-	-	-	-	-	-	-		-	-	-	-		-	-	-	-	-	-			-		-	-	-	-
225	-54	-	-	-	-	-	-60		-61	-54	-60		-59	-	-	-56		-55	-	-54	-	-58	-54			-52		-	-52	-50	-
300	-59	-58	-58	-61	-60	^{0}-60	-60	-61	^{5}-58	-54	-58		-52	-59	-58	-58		-55	-54	-56	-57	-53	-55			-55		-53	-52	-51	-
400	-45	-46	-44	-47	-46	^{5}-46	-46	-46	^{6}-45	-43	-46		-48	-49	-46	-47		-46	-46	-47	-46	-45	-57			-53		^{6}-44	-46	-46	-47
500	16^{9}-37	19^{5}-35	-36	17-37	-36	17^{6}-36	18-36	19^{6}-34	19^{7}-34	20^{5}-33	17-34		-36	^{9}-38	17^{9}-36	-37		18-35	18^{6}-35	19^{8}-35	16^{7}-34	20^{5}-34	6^{8}-45			21^{6}-33		17^{7}-35	-37		15^{5}-37
600	13^{9}-27	11^{5}-28	-28	15^{2}-25	16^{4}-25	15^{5}-25	14^{3}-26	15^{7}-26	13^{8}-27	11^{7}-24	16^{4}-25		13^{5}-27	-28	12^{9}-28	12-29		14^{9}-27	14^{6}-26	15^{8}-26	17^{7}-25	15^{9}-26	1^{8}-24			14^{9}-27		5^{6}-26	-27	4^{5}-27	9^{6}-30
700	7^{9}-22	6^{6}-22	-22	12-17	12^{4}-17	11-18	11^{2}-18	12^{8}-18	12^{9}-18	-18	12^{5}-15		10-19	-21	9^{0}-21	-23		13-15	10^{5}-19	11^{8}-19	9^{8}-21	12^{9}-19	10^{9}-20			11^{8}-20		1^{5}-20	-19	3^{6}-24	7^{7}-23
800	4^{1}-16	5^{7}-15	-16	7-12	7^{5}-13	8^{7}-12	6^{3}-13	10^{9}-12	5^{0}-15	-15	6^{7}-14		-16	-15	5^{0}-16	3-18		7^{4}-14	6^{2}-14	6^{9}-15	1^{0}-19	3^{9}-17	-1^{8}-20			4^{0}-17		-0^{7}-19	-19	1^{5}-16	3^{8}-17
900	3^{9}-10	0^{7}-9	-9	5^{6}-7	4-7	^{7}-13	4-9	1^{0}-12	3^{0}-10	-10	-12		-1-13	-13	7^{0}-11	4^{0}-10		1^{9}-11	-1^{8}-12	-1^{0}-13	1^{8}-12	1^{0}-11	-2^{9}-18			-1^{8}-13		-6^{8}-16	-21	^{4}-9	-5^{8}-15
950	2	-2	-	3	-	-10	1	1	3	-	-		-1	-	4	3		2	-3	3	-1	1	-14			-		-7	-	-	-5
Boden	-10-13	-14-19	-3-8	-4-10	-15-19	-12-21	0-8	1-5	5-3	0-5	1-6		-3-8	-6	4-4	0-8		-10-12	-3-13	-3-11	-2-10	-3-9	-19-24			-3-14		-8-15	-13-20	-13-25	-6-14
41	-	-	-	-	-	-	-	-	-	-	-		-	-	-	-		-	-	-	-	-	-			-		-	-	-	-
96	-	-	-	-	-	-	(1557)	-	(1557)	-	-		-	-	-	-		-	-	-	-	-	-			(1580)		-	-	-	-
225	1031	-	(1029)	(1052)	(1053)	(1026)	1029	-	1035	1044	1036		1028	-	-	1017		1037	-	1035	(1030)	(1028)	1023			1036		-	1026	1028	-
300	854	853	854	858	859	853	858	867	860	865	860		851	842	845	838		857	858	855	852	851	823			857		851	845	844	(841)
400	672	670	670	677	677	671	673	675	677	680	677		670	661	662	656		674	674	672	670	668	644			672		666	659	660	657
500	522	521	521	529	528	523	524	526	527	529	528		521	515	513	508		526	525	524	520	519	512			521		517	510	511	509
600	396	395	395	402	401	396	400	399	400	401	400		395	389	387	382		399	398	397	393	392	380			394		390	384	385	383
700	286	286	285	290	289	285	288	288	280	289	288		284	279	277	275		288	288	286	282	281	272			283		279	273	274	274
800	188	188	188	191	191	186	190	189	190	191	189		186	181	180	176		190	189	185	185	183	176			185		182	176	177	177
900	100	100	100	102	101	98	101	100	103	103	102		99	94	92	89		102	101	100	98	95	91			93		95	90	89	89
1000	19.8	20.5	19.7	21.4	20.6	19.6	20.6	20.3	22.2	22.1	21.7		19.5	14.2	11.4	8.2		21.8	22.1	21.0	18.1	15.2	13.8			15.9		16.9	13.3	10.1	10.1
41/96	-	-	-	-	-	-	-	-	-	-	-		-	-	-	-		-	-	-	-	-	-			-		-	-	-	-
96/225	-	-	-	-	-	-	(517)	-	(522)	-	-		-	-	-	-		-	-	-	-	-	-			(544)		-	-	-	-
225/500	509	-	(508)	(504)	(505)	(503)	505	-	509	515	509		507	-	-	508		512	-	511	(510)	509	512			515		-	517	517	-
500/1000	502	500	501	507	508	503	503	506	504	507	506		502	500	502	500		504	503	503	502	504	498			502		500	497	500	499
Markante Punkte	-	-	-	-	-	-	-	-	-	-	-		-	-	-	-		-	-	-	-	-	-			-		-	-	-	-
	-	-	24631	-	-	-	-	-	-	-	-		-	-	-	-		-	-	-	-	-	-			-		-	-	-	-
	-	-	26631	-	-	-	-	-	-	23541	-		22591	-	-	18561		-	-	-	-	-	-			-		-	-	-	-
	-	-	31551	24621	-	-	25621	-	-	26581	27521		28591	-	-	17571		-	-	-	-	-	-			16511		-	-	-	-
	-	-	39971	28621	24641	-	20601	-	13591	35501	26621		36521	-	-	26561		23551	-	-	25591	16591	-			20991		29541	-	-	-
	-	-	48881	33581	28631	24651	23611	-	15611	38961	28591		56806	-	-	28591		27501	-	15511	31571	18611	-			27591		36501	26521	-	32501
	-	-	61771	44921	35521	45916	28641	-	17591	52814	29591		59704	-	-	35531		46719	-	20541	59757	10581	-			52817		53847	42531	-	33991
	-	28601	64771	64701	46861	52846	49861	-	26621	64715	37591		25676	55821		47823		72675	-	24561	64723	26611	-			56809		67775	35501	23501	56991
	45882	62786	76691	83616	73551	62745	81622	77617	45887	68687	64714		81661	78661		64761		77666	30531	28571	73708	71689	-			73688		72706	46891	35501	65826
	65739	89596	94571	94581	95551	88607	86595	95521	79649	84661	82648		84681	82651		73741		85649	35521	35521	77710	77699	-			76680		77707	73681	67725	77699
	97569	95597	97581	99561	96561	95667	93611	85609	81576	98541	83661		33610	85671		81670		95579	85628	85660	82670	95579	20551			84618		92469	88721	93654	88626
	02624	05688	03569	03578	02668	00667	02548	03539	03520	03540	03549		01570	02550		01558		02678	97629	99599	99589	01579	99787			95618		97329	00667	95485	00597

Datum
Uhrzeit (D.G.Z.)

Aufstiege mit Positionsangaben

Länge und Breite

Flugzeugaufstiege

heute — gestern

Ort (Kennziffer, Höhe)	Mailand 302 110 m	Venedig 312 10 m	Vicenza 752	Helsinge 519	Kopenhagen 161	49 N 19 E	51 N 16 E	49 N 19 E	57 N 22 E	50 N 07 E	Erfurt 446 (heute)	Neuruppin 214 (heute)	Paderborn 077 (heute)	München 614 (heute)	Kitzingen 717 (heute)	Lindenberg 425 122 m (heute)	Lindenberg 425 (heute)	Kitzingen 717 (gestern)	Paderborn 077 (gestern)	Lindenberg 425 122 m (gestern)	Wien 501 (gestern)	Neuruppin 214 (gestern)
yy G G	29 05			29 05	29 05	29 03	28 03	28 12	26 16	28 18	29 08	29 06	29 08	29 07	29 07	29 06	29 09	28 16	28 16	28 12	28 16	28 15
41	-			-	-	-	-	-	-	-	-	-	-	-	-	-	-	-	-	-	-	-
96	-			-	-	-	-	-	-	-	-	-	-	-	-	-	-	-	-	-	-	-
225	-			-	-58	-	-	-46	-	-50	-	-	-	-	-	-	-	-	-	-	-	-
300	-53			-57	-57	-	-63	-48	-	-50	-	-	-	-	-	-	-	-	-	-	-	-
400	-44			-46	-46	-41	-49	-47	-	-40	-	-	-	-	-	-	-	-	-	-	-	-
500	20^{5}-34			-35	19^{6}-36	-34	-36	-36	-39	-37	17^{6}-35	16^{3}-36	18^{4}-35	21^{6}-37	18^{6}-35	-	-	15^{4}-37	15^{7}-38	-	16^{5}-38	21^{7}-31
600	15^{3}-35			14^{2}-25	15^{6}-27	-26	-22	-26	-29	-30	19^{5}-26	12^{4}-28	12^{6}-26	14^{8}-30	11^{6}-28	14^{8}-27	15^{6}-26	11^{6}-28	11^{7}-29	12^{6}-29	12^{5}-29	11^{8}-27
700	9^{4}-20			10^{2}-19	12^{7}-18	-19	-21	-19	-23	-21	9^{6}-20	9^{5}-20	12^{7}-18	9^{9}-23	6^{7}-21	6^{8}-21	9^{7}-30	10^{8}-20	6^{8}-22	9^{9}-23	9^{4}-21	4^{6}-21
800	6^{4}-12			6-14	11^{0}-12	-15	-16	-14	-19	-14	2^{8}-18	5^{7}-15	6^{8}-14	-1^{9}-20	1^{8}-18	2^{0}-18	6^{8}-15	7^{9}-14	1^{9}-18	2^{9}-18	5^{8}-16	2^{7}-17
900	9^{7}-9			9-13	-0^{0}-13	-16	-10	-9	-17	-9	-3^{6}-14	-4^{9}-15	-1^{9}-15	-6^{9}-6	-2^{8}-13	0^{9}-13	0^{9}-13	4^{9}-9	2^{6}-13	-2^{6}-14	5^{7}-9	-5^{8}-14
950	9			-1	-1	-	-	-	-	-	-4	-4	-4	-5	-3	0	0	3	2	-2	5	-8
Boden	0-13			-2-9	-1-10	-	-		-6	4	-4-12	-4-10	-6-15	-5-5	-5-11	-1-8	0-8	1	-1-8	-6-13	2-6	-5-13
41	-			-	-	-	-	-	-	-	-	-	-	-	-	-	-	-	-	-	-	-
96	-			-	(1558)	-	-	-	-	-	-	-	-	-	-	-	-	-	-	-	-	-
225	-			-	1029	-	(1019)	1023	-	1026	-	-	-	-	-	-	-	-	-	-	-	-
300	853			852	852	-	841	845	-	844	-	-	-	-	-	-	-	-	-	-	-	-
400	666			670	670	669	658	660	-	660	-	-	-	(608)	-	-	-	-	-	-	-	(664)
500	517			521	521	514	511	511	511	513	521	517	516	520	521	-	-	515	516	-	509	514
600	387			394	395	389	384	387	386	385	394	391	389	394	394	389	392	389	391	389	383	386
700	278			283	284	278	273	273	277	278	284	281	278	283	284	279	281	278	281	272	273	276
800	183			165	185	179	176	175	180	180	186	183	179	189	187	181	183	176	164	175	176	179
900	90			97	97	92	91	87	90	92	99	95	92	102	100	94	95	91	97	88	88	92
1000	7.7			17.1	16.9	13.1	7.0	4.5	13.4	11.1	20.0	16.2	13.4	23.6	20.1	14.0	16.5	11.1	17.1	4.7	6.8	13.1
41/96	-			-	-	-	-	-	-	-	-	-	-	-	-	-	-	-	-	-	-	-
96/225	-			-	(529)	-	-	-	-	-	-	-	-	-	-	-	-	-	-	-	-	-
225/500	-			-	508	-	(505)	511	-	515	-	-	-	-	-	-	-	-	-	-	-	-
500/1000	529			504	504	501	504	506	498	502	501	501	503	498	501	-	-	504	499	-	502	501
Markante Punkte	-			-	-	-	-	-	-	-	-	-	-	-	-	-	-	-	-	-	-	-
	-			-	-	-	-	-	-	-	-	-	-	-	-	-	-	-	-	-	-	-
	-			-	-	-	-	-	-	-	-	-	-	-	-	-	-	-	-	-	-	-
	-			-	-	-	27621	-	-	-	-	-	-	-	-	-	-	-	-	-	-	-
	-			-	12571	-	30637	-	-	-	-	-	-	-	-	-	-	-	-	-	-	-
	30561			30571	18551	40911	32601	-	45751	19991	46445	-	-	-	-	56807	61266	-	-	-	-	44907
	36910			34541	26601	44891	46927	-	48971	37521	50725	50808	-	-	49866	76679	74647	48896	-	61786	-	50778
	41901			53824	33551	75651	59761	53961	61781	55841	74687	77656	-	-	73697	78670	77657	53766	47907	45756	-	76697
	37762			77451	78620	84641	70711	72981	75701	73681	76709	82407	50835	43936	75716	73690	84649	69718	75698	39649	50685	41648
	63734			83631	87640	85661	76671	87501	97581	87627	82894	86657	84628	89069	91676	87649	96689	77659	76658	02969	87657	93646
	97023			88641	92620	96651	79671	83741	86691	85621	97507	57679	85670	89680	95619	95600	93610	79659	92620	37658	47546	94657
	91545			92557	02507	97719	98507	57565	00617	98559	95558	02578	01599	96619	00599	00579	01579	01559	00566	02616	01568	01579

Kitzingen, 28. 16 h: [illegible] Vereisung.

Paderborn 28. 16 h: [illegible]

Neuruppin 28. 15 h: [illegible]

Lindenberg 28. 12 h: [illegible]

Wien 28. 16 h: [illegible]

Wien 29. 09 h: [illegible]

München 29. 07 h: [illegible]

Erfurt 29. 08 h: [illegible]

Kitzingen 29. 07 h: [illegible]

Neuruppin 29. 06: [illegible]

Lindenberg 29. 06 h: [illegible]

Lindenberg 29. 09 h: [illegible]

Karten vom Frühtermin

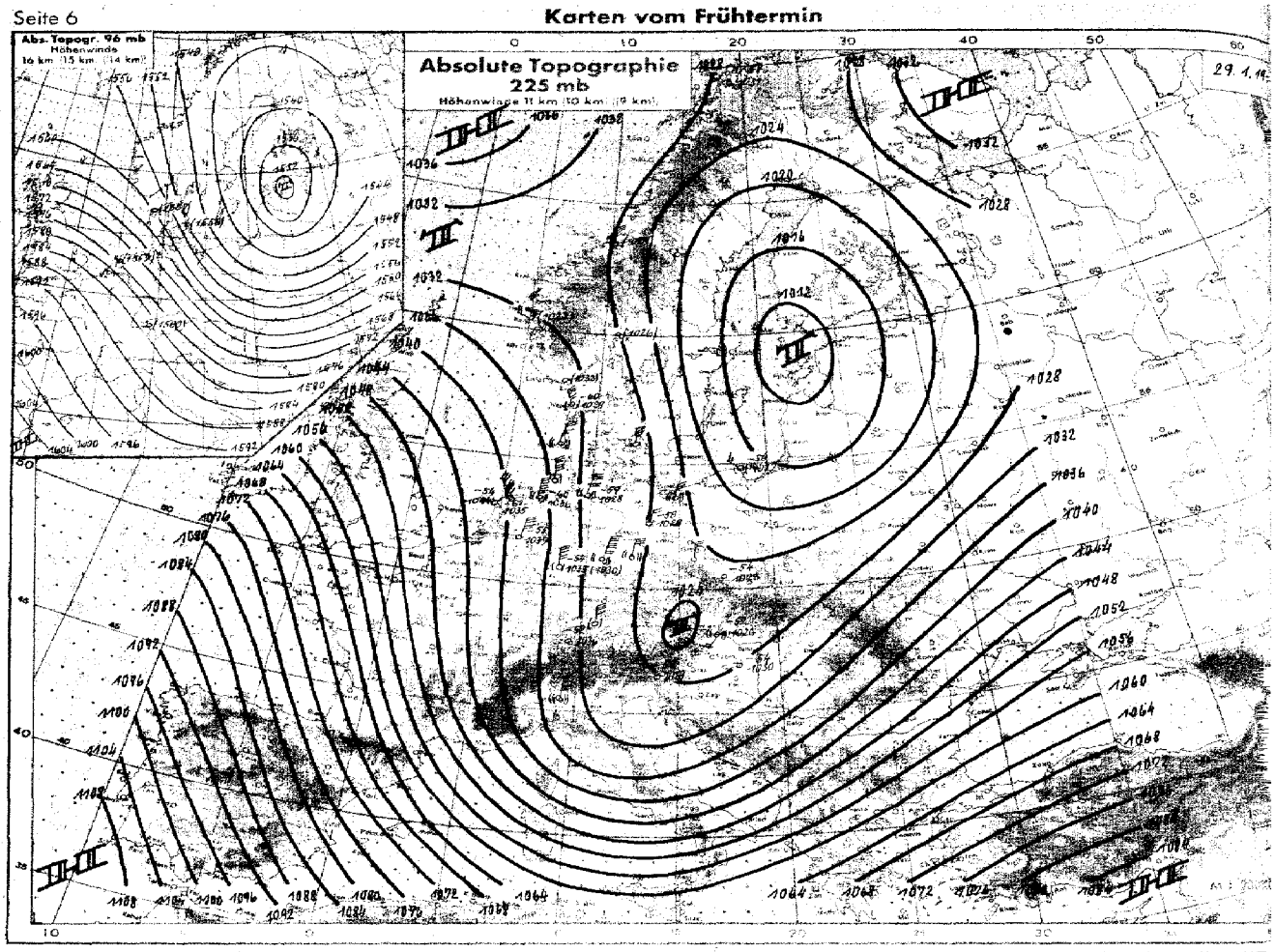

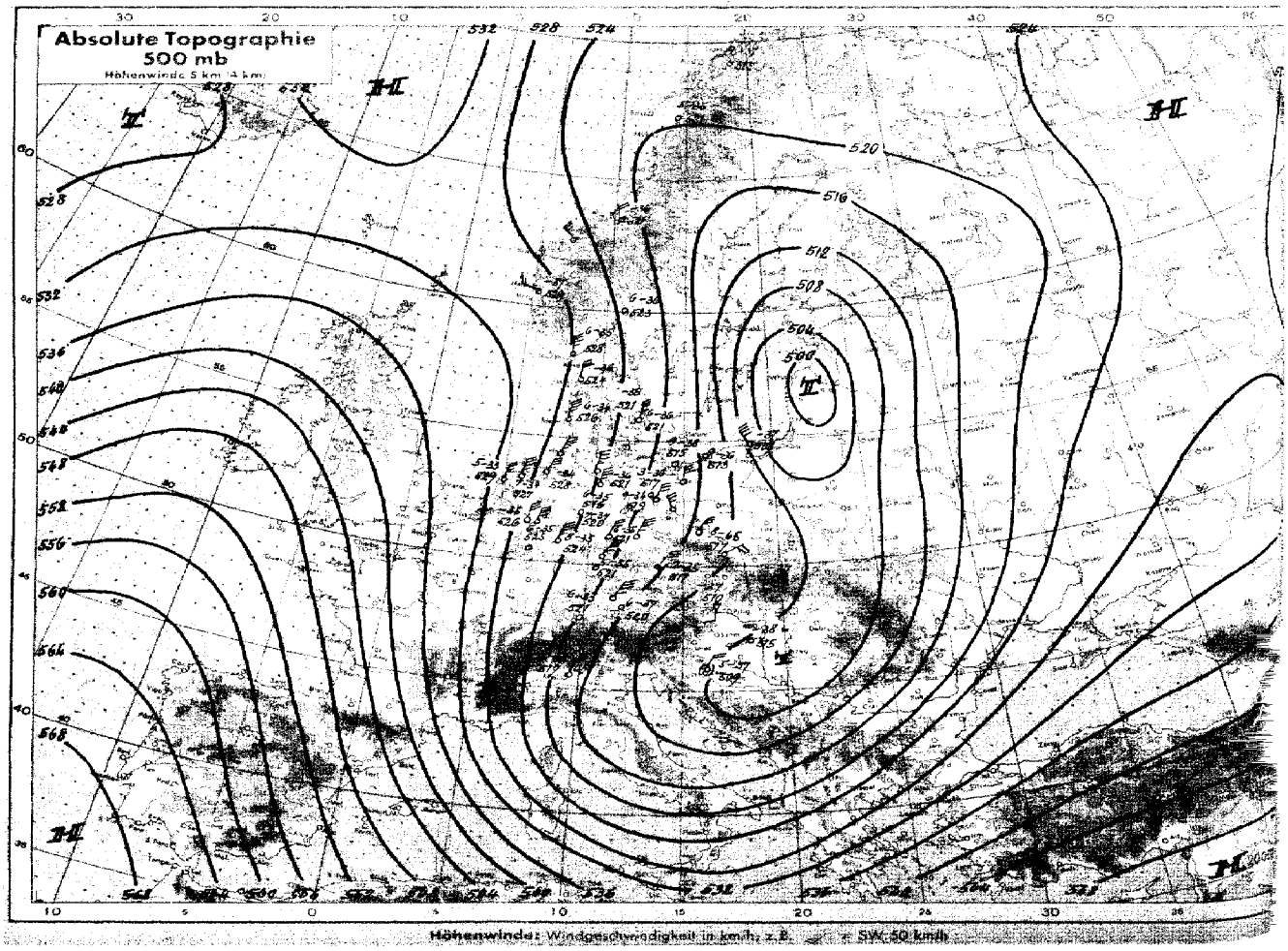

Höhenwinde: Windgeschwindigkeit in km/h, z. B. SW 50 km/h

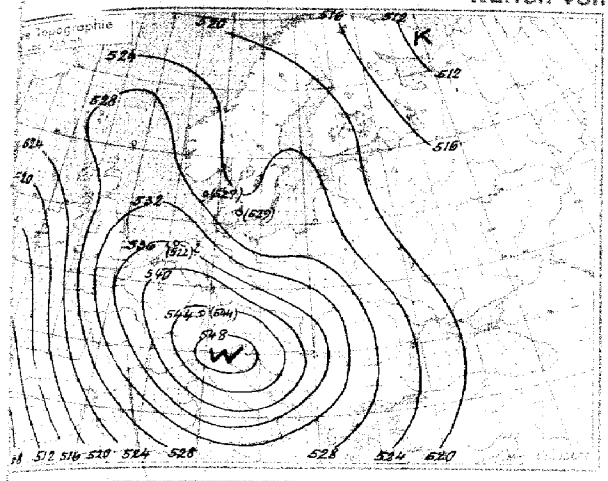

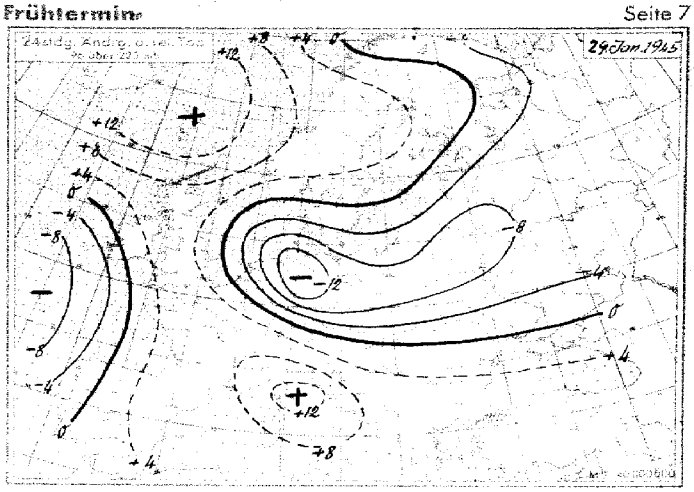

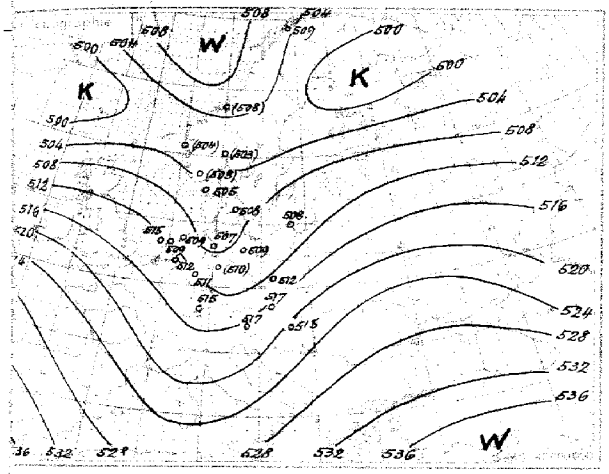

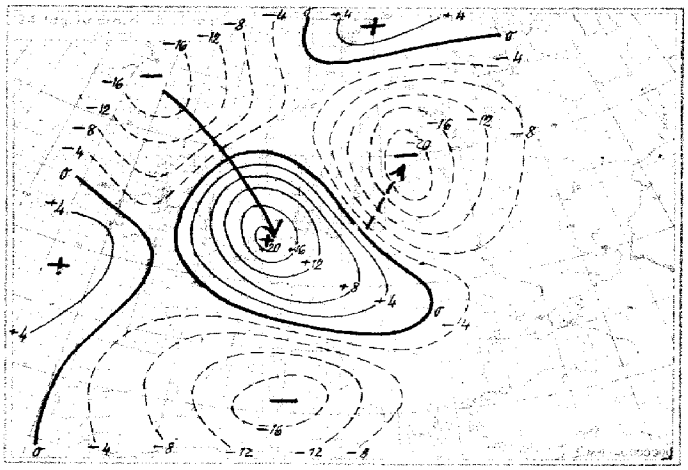

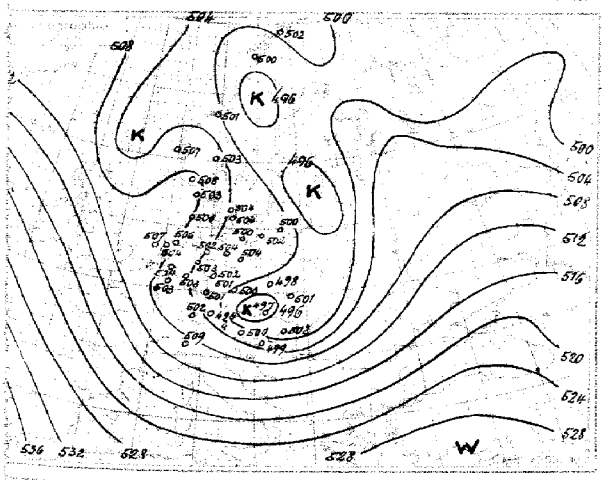

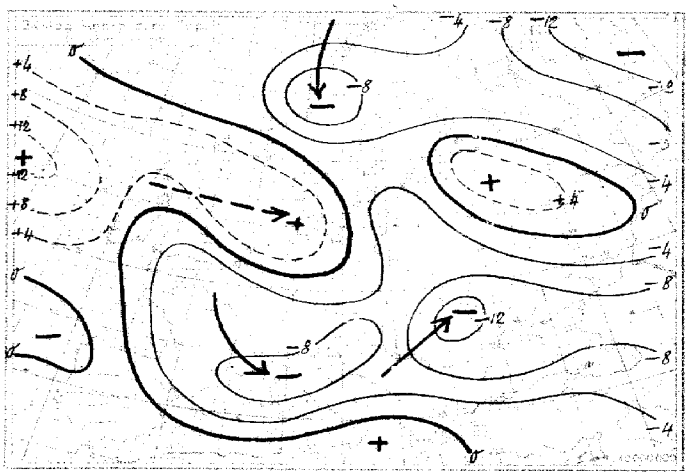

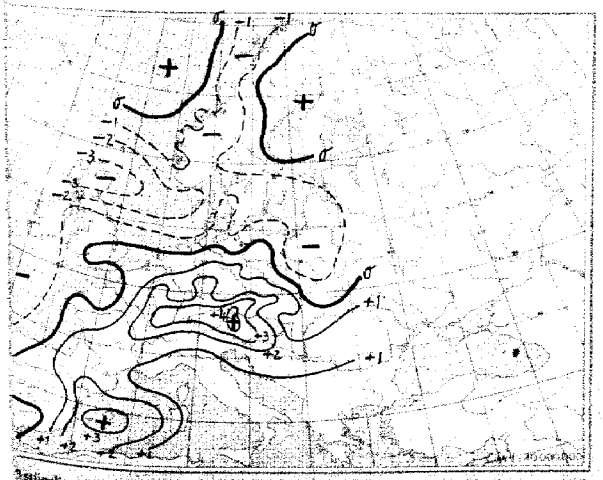

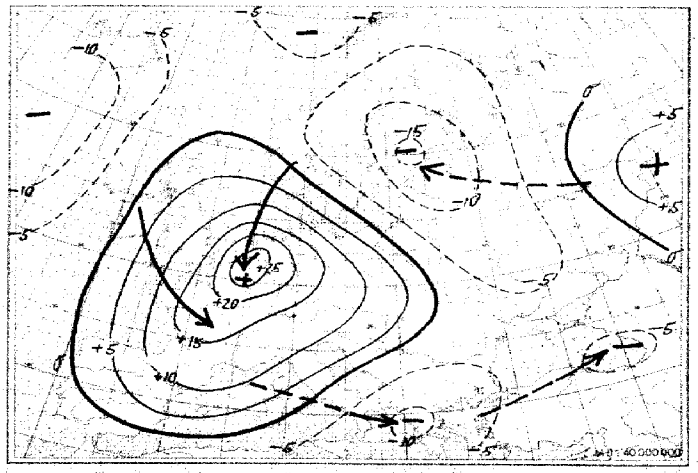

24stündige Bodendruckänderung seit heute 5 Uhr in Millibar

24stündige Bodendruckänderung seit gestern 8 Uhr in Millibar

Nr. 29

Höhen-Aufstiege
2. Teil

Montag den 29. Januar

Vortag

gg = Datum
G1G1 = Uhrzeit (D.G.Z.)

Oberer Teil: QQTT = Relative Feuchte in 10%, darunter Pseudopot. Temperatur in °C und wahre Temp. (°C) an den Hauptisobarenflächen.
Mittlerer Teil: Ha Ha Ha = Höhen der Hauptisobarenflächen in dyn. Dekametern. Hr Hr Hr = Abstand zwischen 500 u. 1000, 225 u. 500, 96 u. 225, 41 u. 96 mb-Fläche.
Unterer Teil: PtPtTTUt = Druck, Temperatur und Feuchte an den markanten Punkten.
Klammern zeigen an, daß der Wert durch Verlängerung der Zustandskurve ergänzt ist.

Ort (Kennziffer, Höhe)		Bardufoss 739	Bodö 010 5 m	Bergen 022 35 m	Kjeller 041 189 m	Hanstholm 183 29 m	Kopenhagen 181	Leeuwarden 010 2 m	Norderney 291 50 m	Emden 164 2 m	Unterlüß 387 94 m	Swinemünde 454 10 m	West 266 2 m	Gerdauen 319 68 m	Nürburg 041 620 m	Siegen 020	Raesfeld 061	Erfurt 646 313 m	Berlin 440 57 m	Litzmannstadt 657 170 m	Krakau 531 236 m	Helsinge 519	Freiburg 580	Reichenbach 665	München 414 536 m	Wien 401 157 m	Klagenfurt 502 464 m	Budapest 549 472 m	Mailand 302 110 m	Venedig 312 10 m	Vicenza 752
gg G1G1		28 17		28 17	28 16	28 17	28 17	28 17	28 16	28 16		28 16			28 17		28 17	28 17	28 17			28 17		28 17		28 17	28 17				
QQTT	41	-		-	-	-	-	-	-	-		-			-		-	-	-			-		-		-	-				
QQTT	96	-		-	-	-	-	-	-	-47		-			-		-	-49	-			-		-46		-46	-				
QQTT	225	-		-66	-65	-61	-65	-58	-	-55		-67			-49		-	-51	-56			-65		-46		-47	-46				
QQTT	300	-57		-58	-63	-59	-55	^{8}-55	-57	-56		-58			-51		-59	-54	-57			-57		-47		-49	-46				
QQTT	400	-49		-45	^{6}-48	-45	-42	^{5}-43	-47	-51		-44			-57		^{9}-45	^{2}-45	-45			^{4}-41		-47		-47	-44				
QQTT	500	^{9}12-40		19-35	^{5}12-35	19-35	^{5}20-34	^{7}21-32	-36	-38		-33			^{7}16-36		^{8}17-37	^{7}18-33	^{9}20-34			^{9}-34		^{7}15-36		-39	^{8}16-37				
QQTT	600	^{9}6-33		^{5}16-25	^{4}15-26	18-26	^{5}15-26	^{6}14-26	-26	^{8}15-27		-27			^{8}10-29		^{8}12-28	^{8}13-27	^{9}14-27			^{8}16-25		^{9}12-29		-30	^{7}13-27				
QQTT	700	^{3}5-24		^{7}12-16	^{8}14-17	13-19	^{5}11-19	^{6}11-18	-19	10-19		-20			^{8}10-20		^{8}-20	^{9}6-23	^{9}7-22			^{8}11-19		^{6}11-20		-21	^{6}9-20				
QQTT	800	^{8}5-15		^{7}8-12	^{9}10-12	-15	^{6}2-16	^{6}7-13	^{8}5-16	5-14		-16			^{8}8-13		^{6}4-16	^{8}6-15	^{9}3-17			-14		^{6}9-14		-16	^{9}10-12				
QQTT	900	^{9}3-10		^{7}2-10	^{9}-4-15	1-12	^{6}-1-13	^{7}2-10	^{7}3-9	2-11		-12			^{6}2-11		^{9}2-11	^{6}3-11	^{9}-6-17			^{7}-1-13		^{8}6-8		-10	^{7}8-6				
QQ	950	2		2	-1	-	-7	2	2	-		-			2		-2	7	-8			-1		-		-	4				
QQT0T0	Boden	-6-14		-1-10	-5-14	-1-7	-1-11	2-6	3-6	1-5		-10			2-8		-2-7	0-9	-8-13			-2-11		5-8		0-9	-5-11				
H1H1H1	41	-		-	-	-	-	-	-	(2115)		-			-		-	(2126)				-		-		-	-				
H2H2H2	96	-		(1552)	(1559)	-	(1547)	-	-	1557		(1560)			-		-	1575	(1556)			-		1594		1578	-				
H3H3H3	225	-		1037	1029	1032	1031	1034	-	1025		1025			1037		-	1026	1021			1029		1035		1026	1035				
H3H3H3	300	847		864	858	856	859	858	849	848		850			847		847	847	844			865		847		841	848				
H4H4H4	400	665		682	678	675	672	675	656	668		666			663		665	663	661			671		662		655	661				
H5H5H5	500	518		532	529	525	522	524	520	521		515			515		516	513	511			521		514		508	512				
H6H6H6	600	395		404	405	398	394	396	393	395		388			390		390	387	384			394		388		383	386				
H7H7H7	700	267		293	291	287	283	285	282	284		278			279		280	277	274			283		278		273	276				
H8H8H8	800	190		193	192	188	185	186	184	186		180			181		182	179	177			185		180		176	177				
H9H9H9	900	102		104	103	101	97	98	96	98		93			92		95	92	91			97		91		88	98				
H0H0H0	1000	21.3		23.7	23.4	20.9	17.7	15.5	15.0	17.6		13.4			12.2		14.9	11.5	12.5			17.7		10.4		7.1	6.1				
HrHr	41/96	-		-	-	-	-	-	-	(548)		-			-		-	(561)	-			-		-		-	-				
HrHr	96/225	-		(515)	(530)	-	(516)	-	-	542		(533)			-		-	547	(535)			-		559		552	-				
HrHr	225/500	-		505	500	507	509	510	-	504		510			510		-	515	510			508		521		518	523				
HrHr	500/1000	497		508	506	504	505	506	505	504		502			503		501	502	499			503		503		501	506				
PtPtTTUt	Markante Punkte	-		14621	-	-	14611	-	29541	-		12511			-		-	08981	-			-		-		-	-				
		-		18611	-	23671	19611	-	34561	-		15541			-		-	11981	-			-		-		-	-				
		-		24681	-	25651	25641	-	35561	07981		18551			-		-	14991	-			-		-		14961	-				
		-		45891	-	36981	37951	-	42641	24561		27641			20991		-	17991	-			-		10161		17501	-				
		-		49871	15531	48861	55785	-	44921	26611		39951			35521		-	20521	-			-		11941		27991	-				
		26621		54801	20681	56781	58765	16551	55821	37551		42911			41965		-	24511	14551			-		13951		34991	-				
		44941		77632	24661	59781	65717	26637	62741	32551		44891			49876		29581	26541	15521			23651		16921		45951	18961				
		46941		83674	27651	66718	67715	35511	76661	33581		52821			57827		31591	29551	20541			24661		27951		57811	26971				
		52869		86591	85608	82651	76646	45666	78671	34581		66727			73678		45899	37991	27611			74687		36501		75671	37981				
		85630		92599	88608	83671	83656	61627	85678	82641		73698			83618		72699	48861	85680			83641		49881		79671	76669				
		98647		01534	95619	95581	98566	85638	95567	83661		77688			88626		95619	95748	93668			86668		86610		93581	93546				
		02639		03536	01607	02559	02567	02538	01648	02549		02589			95570		01569	98589	01616			03557		94579		99568	94557				

Höhenwinde

gg = Datum
G2G2 = Uhrzeit (D.G.Z.)
Pi = Art der Messung C = Wolkenart Ep = Durchführung der Messung HgHg = Gipfelhöhe PiPi = Art der Messung
HpHp = Mittlere Höhe über NN
DpDp = Windrichtung (N = 36)
Vp = Windgeschwindigkeit in Stufen

Ort	Bardufoß 739	Bardufoß 739	Bodö 010	Bodö 010	Drontheim 017	Drontheim 017	Bergen 022	Bergen 022	Bardufoß 739	Kristiansand 032	Orsa 019	Kristiansand 032	Kjeller 041	Helsinge 519	Kopenhagen 181	Hanstholm 183	Hanstholm 183	Blavandshuk 184	Blavandshuk 184	Leeuwarden 010	Rochefort 201	Helder 291	St. Nazaire 085	Helder 291	Emden 154	Emden 154	Wunstorf 176	Kjeller 041	Unterlüß 181	Helsinge 519	Kopenhagen 181	Blavandshuk 184
ggG2G2	28 05	28 17	28 14	28 11	28 17	29 05	28 17	29 05	29 05	28 17	29 05	29 05	28 16	28 17	28 17	28 17	29 05	28 14	28 17	28 17	28 17	28 13	28 14	28 16	28 16	29 05	28 15	29 04	29 06	29 05	29 05	29 05
Pi C Ep HgHg oder PiPi	00311	44	24880	02252	70692	77	46830	77	44	78839	80687	77	44	77	44	88	88	66230	80200	99	26545	21835	24235	44	77	77	81209	44	77	77	88	88
27 km																																
21 ..																																
16 ..																																
13 ..										0170																						
11 ..							3450			3440					0140	3650	(10.5) 3590									(8.4) 01140	(10.5) 0670				3670	
9 ..					(8.6) 3350	3570	0250	2840		3450				(3.3) 3650	0250	3540	35100		0160	0590					(9.4) 07150	(7.5) 02140	0780				3690	(8.5) 0240
7 ..			2750		3440	3560	0240	2840		(7.8) 3640	(6.0) 3350	3640		0270	0370	0150	3680	0560	0260	0580					07130	(6.5) 02100	06110		(6.8) 0190	01110	3690	0180
5.3 ..	2760		2750	(4.8) 2750	3330	3540	0230	2930		0470	3250	3670		0580	0590	0450	3660	0670	0450	0560				(4.8) 0350	0750	0260	0580		0170	01110	0180	0170
4 ..	2770		2760	2640	3020	3540	0130	3030		0460	3260	3550		0560	0460	0440	0150	0660	0450	0660				0350	0650	0250	0570		0170	0180	0170	0150
3 ..	2670		2730	(2.8) 2630	3330	3530	0130	3330		0440	3040	3540	(2.8) 0540	0460	0450	0540	0140	0650	0350	0660	06140			0360	0650	0140	0560	(2.8) 0140	0270	0170	0170	0150
2 ..	2440		2720	0060	3130	3430	0410	3530		0350	3520	3630	0540	0450	0450	0440	0150	0560	0450	0550	3660	0450		0370	0550	3640	0560	0140	3650	0170	3660	0150
1.3 ..	0000	3030	2910	0000	2840	3230	0705	3630	2710	0540	-	3640	0340	0540	0640	0350	0140	0650	0540	0450	3650	0450	2260	0470	0650	3640	0540	3650	3550	3650	3650	3540
0.8 ..	3605	2720	3010	3510	2530	2930	0705	3620	2520	0240	0310	3640	0230	0540	0550	0350	0130	0650	0440	0450	3640	0650	2540	0450	0640	3630	0530	0140	3350	3640	3640	3510
0.3 ..	3410	2410	1605	7010	2340	2510	0705	0000	2320	0340	(0.0) 2220	0130	3630	0530	0440	0630	3620	0640	0230	0640	3640	0540	2330	0450	0520	3620	0630	3530	3440	3640	3540	3530

(HpHp DpDp vp)

Ort	Hamburg 401	Helder 291	Westerland 461	Helgoland 465	Helgoland 465	Jürgenfelde 300				Heiligenbeil 312	Gerdauen 319	Gerdauen 319	Danzig 405	Königsberg 422	Gotenhafen 550	Gotenhafen 550	Raesfeld 061	Düsseldorf 002	Bonn 002	Nürburg 041	Lippspringe 080	Kassel 351	Gießen 363	Gießen 363	Siegen 020	Raesfeld 061	Dortmund 438	Siegen 020	Staaken 207	Sorau 230	Sorau 230
ggG2G2	29 06	29 04	29 05	29.10	28 16										28 16	29 04	29 05			29 05	28 11		28 17	29 04	29 05	28 17		28 17		28 17	29 05
Pi C Ep HgHg oder PiPi	86802	77	80206	88791	88505										70180	77	49			44	26562		80233	86237	88	99		86692		86624	86626
27 km																															
21 ..																															
16 ..																							(12.7) 3380								
13 ..																							(10.0) 3650							(12.7) 0570	(12.3) 3570
11 ..			(10.3) 36120		(10.3) 0740											(10.5) 32130							(9.5) 0140	0190	(10.7) 36100					0560	3050
9 ..	01100		36120	(8.6) 07110	0680											3260	01100						(8.5) 06100	0190	3680	(8.5) 04120		(8.6) 0690		0660	0160
7 ..	0290	(6.6) 0260	0290	3660	0470										0550	3280	0190						0480	3680	0180	07120		0540		0670	0250
5.3 ..	0170	0150	0270	3670	0670										(5.4) 0590	3480	0160				0830		0260	0370	0270	0690		0340		0550	0360
4 ..	0170	0240	0150	3650	0560										0540	3470	0250				0620		3640	0260	0270	0450		0150		0440	0350
3 ..	0260	0250	-	0150	0540										0660	3460	0250				0630		3550	0140	0250	0340		0350		0460	0230
2 ..	3650	0240	(1.8) 0140	0140	0550										0660	3470	0150				0630		3630	-	3660	0450		0240		0250	-
1.3 ..	-	0140	-	-	0550										0560	3460	0150			0340	0920		-	0140	3540	0550		0430		-	3350
0.8 ..	3430	-	-	3350	-										0450	3460	0140			0230	1030		(0.7) 0440	-	3220	3550		0830		3340	-
0.3 ..	(0.3) 3020	2210	(0.0) 0220	-	(0.0) 0640										0450	3450	0140			(0.5) 3520	1020		(0.2) 3610	(0.2) 3640	0000	0450		3650		(0.2) 0310	(0.2) 3110

(HpHp DpDp vp)

…n ab 1.1.1940 bis auf
…e verbreiteten Analyse
…m 21.12.1939).

Wetterlage von heute morgen: *Montag, 29. Januar 1945.*

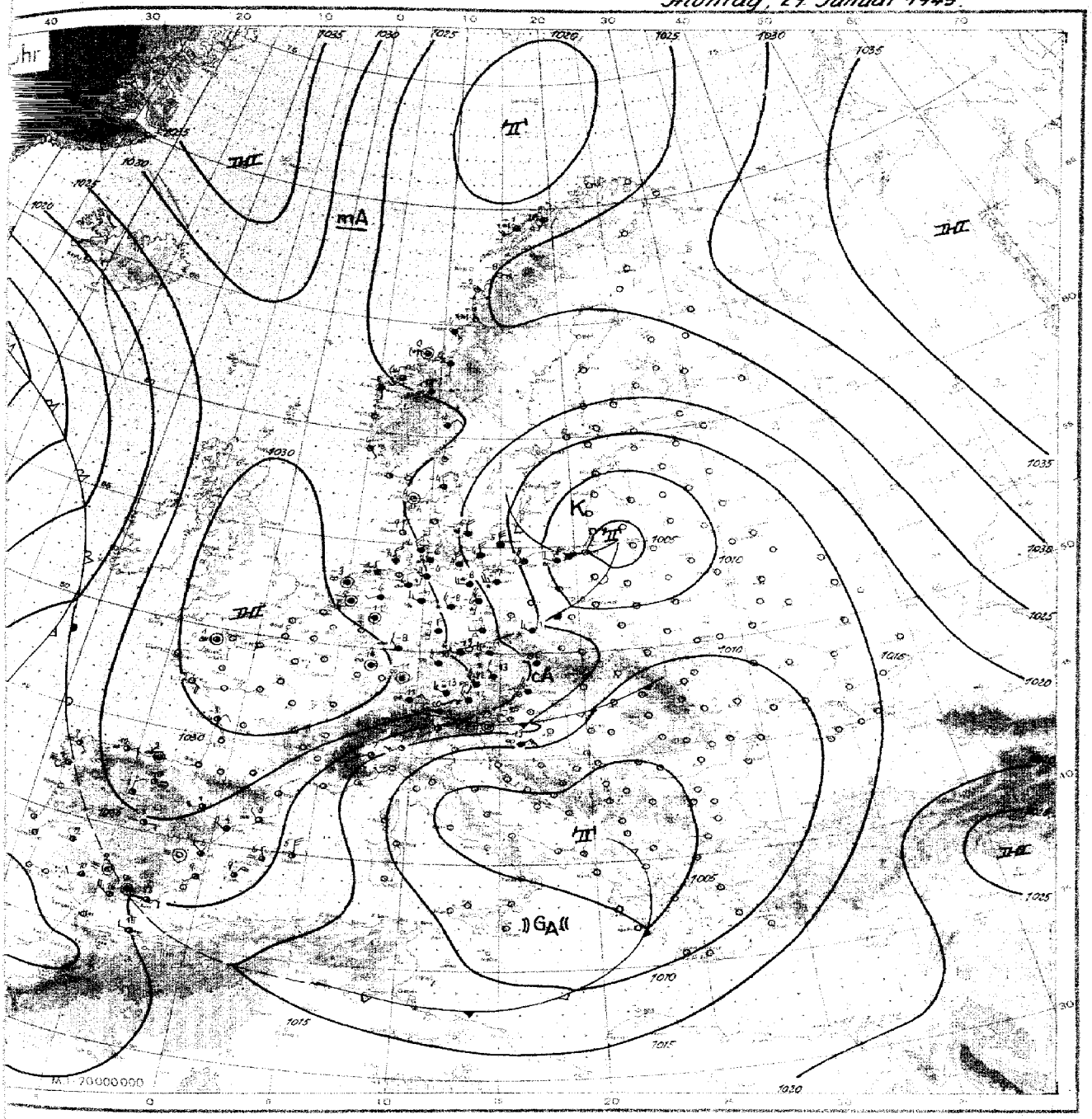

Wetterübersicht *Montag* den *29. Januar* 1945

Der tiefe Druck in der Höhe, dessen Schwerpunkt noch …enigen Tagen über der Nordsee lag, hat sich über Mitteleuropa …g nach Osteuropa verlagert. Verursacht wurde dieser Vorgang im …ttlichen durch die Zufuhr hochreichender russischer Kaltluft, auf …er verbreitete anhaltende Druckfall über Nordosteuropa hin- …, sie wurde, nachdem die Serie der vom Mittelatlantik ostsüd- …eits hereinziehenden Störungen gestern durch überlagernden …ansteig über Westeuropa abgeschlossen wurde, mit der so ent- …denen nördlichen Strömungskomponente über dem Reichsge- …nach Süden abgeführt und unterstützte so die Verlagerung …etamten Tiefsystems. Heute wird eine durchgehende Nord- …mung von Südskandinavien bis nach Südeuropa beobachtet.

Im einzelnen schwenkte der Schwall kalter Festlands- …der gestern früh die Odermündung erreicht hatte, an der …seite des südostdeutschen Tiefausläufers nach Süden und …querte Ost- und Mitteldeutschland im Laufe des Tages …e früh wurden die Ostalpen überschritten. An einer Inversi- …gt eine verhältnismäßig wenig mächtige Wolkenschicht aus …s über bei der allgemeinen Hebung im Bereich zyklonaler …ung zu anhaltenden Schneefällen kommt. Dieser Schwall kal- …Festlandsluft wurde aber dann mit der durch den andauern- …Druckfall teilweise bis Nordwest zurückdrehenden Unter- …ung rasch wieder abgelöst von einem solchen maritimen Charakters, der z.B. über Berlin die Schicht unterhalb 2600m wieder um 7 Grad und damit auf die Temperatur vor Durchzug der kontinentalen Luftmasse erwärmte.

Der Druckanstieg über Westeuropa trägt mit über 25 mb in 24 Stunden im Bereich des alten zentralen Bodentiefs über Holland-Belgien und brachte es so rasch zum Verschwinden. Das entstandene Hoch wird auf seiner Südostverlagerung dem westlichen Mittelmeer vorübergehende Beruhigung bringen, während der Ostteil zusammen mit dem Balkan im Bereich der alten Frontzone zyklonal bleiben wird. Im Nordraum hält sich über Mittelnorwegen noch ein troposphärischer Kaltluftrest, während das gestern weiter nördlich gelegene Kaltgebiet nordostwärts abgezogen ist.

Über dem Ostatlantik wurden die Störungen an der Westflanke des entstandenen Hochkeils zunächst abgeschwächt. Jetzt beginnt jedoch der Druck wieder zu fallen. Ein Teil der Störungen wird später wohl wieder ins Mittelmeer driften. Ob es einem anderen gelingt, über England hinweg den nordwestdeutschen Raum zu gewinnen, kann noch nicht entschieden werden. Mindestens der Norden und Westen des Reiches wird aber mit maritimen Strömungskomponente eine vorübergehende Frostmilderung erfahren.

gez. Prezowsky.
Zentrale Wetterdienstgruppe.

 Montag, den *29. Januar*

Ausland			Gestern 14 Uhr					Gestern 19 Uhr						Heute 2 Uhr					Heute 8 Uhr				
Bodenstationen: Küstenorte o	Höhe m	JJJ	CC_{LM}	$wwVhN_h$	DDFWN	PPPTT	UC_Happ	CC_{LM}	$wwVhN_h$	DDFWN	PPPTT	UC_Happ	RR T_nT_n $S V_s$	CC_{LM}	$wwVhN_h$	DDFWN	PPPTT	UC_Happ	CC_{LM}	$wwVhN_h$	DDFWN	PPPTT	UC_Happ
Ingöy o	4	005																					
Tromsö o	102	008	62	03664	20386	26353	8X300	64	26965	18286	26252	8X301	04529						6X	10968	18578	21653	7X810
Bodo o	17	010	04	01992	16302	29567	8048X	04	01993	06303	28055	70802	00574	04	01491	16203	27358	70803	00	03990	06300	24758	70607
Nordöyan o	37	014	26	02981	15325	29052	06403	26	03803	20225	28551	7X805	00288						07	02890	12376	24354	8X806
Drontheim o	64	017	04	03590	16128	30666	62105	5X	03767	16128	29959	7X804	00599	5X	72768	16178	21457	98807	5X	03768	16178	24855	9X709
Krakenes o	41	021	00	01910	16102	30050	71303	00	01910	16204	29900	72904	-						52	03773	16288	26350	1X805
Utsira o	56	028	5X	02957	14137	30052	60106	07	02982	14414	30255	73301	00193						00	01990	12103	25556	95507
Lister o	9	030	50	01961	04424	30054	60220												00	01990	03404	25258	01708
Färder o	9	036	52	03244	02578	30055	8X100	53	03845	52428	29055	7X802	97284	50	01152	32202	27358	80806	54	01452	32202	23858	80801
Aarhus o	47	180																					
Kopenhagen o	1	181	17	02834	02624	21355	70305	5X	03956	32628	22455	7X201	00394	5X	03958	02628	22356	7X804	5X	71655	30428	19855	2X806
Skagen o	3	182	5X	03848	08428	26755	6X302	5X	03848	04478	26754	6X801	97483	5X	03848	32328	25955	7X803	5X	02846	30316	23154	7X809
Hanstholm o	46	183	5X	71458	10478	26955	9X301	5X	73558	06578	27854	9X301	-						54	21752	00023	24854	8084[illegible]
Hammershus o	77	185	5X	23848	39178	16755	9X313	6X	74638	39778	17354	0X303	97608						5X	03848	30628	15555	6X805
Helder o	6	291	40	05592	04703	19452	70125	50	72655	04578	-	-	-	57	05655	04478	29252	8X209	5X	05654	00078	29153	8X703
De Bilt	12	293	88	05690	04370	16852	70128	04	05693	02103	XXX56	80218	-	5X	33738	00028	28955	9X407	5X	77438	00078	29855	9X4[illegible]
Mailand	119	302	04	05590	20444	05052	74911	50	65490	28325	07300	30304	-	50	02790	30324	40151	38306					
Genua o	2	305	00	06910	02310	21916	30409	00	05790	02344	05202	46309	-	04	05790	32328	XXX00	57301	00	05690	22200	40200	50307
Venedig o	10	312	57	02863	30227	02802	60200	07	05690	28126	14650	70204	-	07	05790	32134	XXX50	40307					
S. Sebastián	258	350	24	02743	32244	23904	6X406	27	04542	02371	20401	7X103	92354										
Gijón	13	351						07	05690	04227	24307	40906	00161						03	05690	06201	27310	81609
Madrid	667	353	87	02744	24416	15X11	81700	44	03763	26414	18740	89702	00130	41	02763	00015	21706	91201	07	04790	06213	24603	80204
Sevilla	7	354	07	03890	18348	27411	70304	54	03758	22428	24313	2X804	00130	04	02790	18314	24512	96902	04	02790	22216	24210	30203
Almeria o	65	355	27	02851	22315	18714	80906	26	12851	22215	16714	90707	03910	27	02852	22227	18415	80105	07	02890	06225	19513	80306
Mahon	40	357	52	03754	65428	13009	6X407	47	02852	59127	15645	6X701	00370	52	03754	65628	17405	7X300	84	02153	65524	19705	60308
Barcelona o	42	358						82	03775	12418	10309	76307	04773						00	14590	28100	20903	00408
Valencia o	18	359	44	02852	57614	15817	23934	77	02843	24328	17514	73406	00380	00	01790	00011	19408	81303	54	0276X	28117	23005	69210
La Coruña o	57	362						5X	03748	01048	22942	0X102	13372	07	02790	00014	25009	90303	57	04753	12114	24907	30601
Tetuan	85	028	50	01851	53742	24846	68805												50	51854	24354	23313	83962
Funchal o	110	395																					
Teneriffa o	37	400	4X	03848	32228	24217	6X904																
V. Cisneros	6	404	50	05852	02612	19548	70208												5X	05657	06517	17815	0X501
Budapest	130	541																					
Canea	63	737																					
Bergstationen:	Höhe m	JJJ	CC_{LM}	$wwVhN_h$	DDFWN	PPPTT	UC_Happ	CC_{LM}	$wwVhN_h$	DDFWN	PPPTT	UC_Happ	$R_2R_2T_xT_xE$	CC_{LM}	$wwVhN_h$	DDFWN	PPPTT	UC_Happ	CC_{LM}	$wwVhN_h$	DDFWN	PPPTT	UC_Happ
Fanaraken	2072	024	04	01961	32301	89763	60901																
Svandals Flona	1065	026	00	08490	01000	00460	50601												00	00990	12300	96658	50802

Wolkenzugmessungen

yy = Datum
GaGa = Uhrzeit (D.G.Z.)

HuHu = Höhe über NN
DpDp = Windrichtung (N = 36)
vp = Windgeschwindigkeit in Stufen für

Ort															
yyGaGa															
HuHu															
DpDp vp															

Höhenwinde

yy = Datum
GaGa = Uhrzeit (D.G.Z.)

Pi = Art der Messung C = Wolkenart Ep = Durchführung der Messung HgHg = Gipfelhöhe PiPi = Art der Messung

HpHp = Mittlere Höhe über NN
DpDp = Windrichtung (N = 36)
vp = Windgeschwindigkeit in Stufen für

Ort	Mark. Friedl. 258	Nest 266	Nest 266	Swinemünde 455	Coburg 401	Lindenberg 423	Lindenberg 425	Berlin 440	Berlin 440	Schkeuditz 449	Stolp 439	Mockau 420	Nordhausen 636	Erfurt 646	Erfurt 646	Tschenstochau 152	Breslau 411	Gleiwitz 434	Posen 552	Posen 552	Litzmannstadt 557	Litzmannstadt 557	Neisse-Stephansdorf 914	Neisse-Stephansdorf 914	Rosenborn 952	Roßweiler 983	Roßweiler 983	Wiesbaden 367	München 414	Stuttgart 448	Freiburg 580	Reichenbach 595
yyGaGa				28 46	29 04	29 10	29 07	28 17	29 05			29 05		28 17	29 05								28 17	29 05								29 [illegible]
Pi C Ep HgHg oder PiPi				44	80069	40445	41445	90620	90227			86204		77	44								99	99								44
27 km																																
21 ..																																
16 ..								14.5 36 40																								
13 ..								10.5 06 40	12.3 01 20																							
11 ..				10.5 04 70				9.5 06 50	01 40						8.5 02 160																	
9 ..				05 90				8.5 07 130	36 50			01 60		03 110	7.5 02 160																	
7 ..				05 80	6.5 03 90			06 120	02 60			01 70		7.5 02 50	6.5 02 100																	
5.3 ..				06 70	03 80			06 90	02 60			07 70		30 50	02 60																	
4 ..				06 80	03 60	35 80	34 70	06 70	02 50			02 60		31 40	01 60								24 30	06 40								
3 ..				05 80	02 40	34 60	34 50	06 80	02 50			02 50		35 30	36 50								27 40	06 40								
2 ..				07 70	02 50	33 50	33 40	05 60	36 40			36 40		04 40	36 50								30 60	05 50								36 40
1.3 ..				04 60	01 40	34 50	34 50	04 50	35 20			01 40		04 40	02 40								31 40	03 50								36 30
0.8 ..				04 60	01 30	30 50	34 50	03 20	35 20			36 40		04 40	01 40								32 30	02 40								36 2[illegible]
0.3 ..				04 20	0.4 01 20	32 40	33 50	02 20	35 30			0.4 35 30		02 30	32 20								0.4 32 20	0.4 34 20								36 0[illegible]

Ort	Feuchtwangen 742	Fürstenfeldbr. 758	Lechfeld 767	Memmingen 775	Pekking 864	Aibling 866	Wien 501	Wien 501	Klagenfurt 502	Klagenfurt 502	Pilsen 666	Pilsen 666	Prag 469	Brünn 675	Preßburg 682	Zipser-Neudorf 686	Agram 705	Agram 715	Wiener Neust. 820	Wiener Neust. 820	Mailand 302	Mailand 302	Parma 304	Venedig 312	Venedig 312	57 N 22 E	49 N 19 E	54 N 18 E	57 N 22 E	50 N 07 E
yyGaGa							28 17	29 05	28 17	29 05	28 17	29 05					28 10	29 04				29 05	28 05			28 12	28 12	28 13	28 16	28 19
Pi C Ep HgHg oder PiPi							44	88	44	44	80 100	88					21874	44				77	03256			-	77	-	66	--
27 km																														
21 ..																														
16 ..							15.0 24 70																							
13 ..							28 50																							
11 ..							27 60		10.5 26 110													8.5 01 90	7.0 29 110							8.5 05 50
9 ..							25 50	24 30	26 80		02 30											7.5 01 100	5.3 29 130			30 40	25 60	21 20		05 50
7 ..							25 40	22 30	26 40		03 05	06 70										6.5 02 60	4.3 29 90			14 30	24 20	17 20		05 50
5.3 ..							36 30	18 10	27 20		36 40	04 60										02 40	3.8 29 80			02 30	23 10	20 20		35 50
4 ..							-	3.3 03 20	36 30		32 40	03 50						03 40				36 50	3.3 29 40			04 50	32 10	24 20	36 60	04 50
3 ..							31 30	2.8 36 40	35 50	34 50	32 40	04 60					29 40	02 40				36 50	2.8 31 20			05 60	34 10	27 30	02 60	05 50
2 ..							33 30	32 60	-	35 50	34 30	01 50					31 60	01 10				36 30	34 10			06 50	31 10	29 40	02 60	06 40
1.3 ..							35 40	34 60	36 30	35 30	34 60	36 30					-	36 40				35 30	31 10			06 50	29 10	29 40	04 40	06 30
0.8 ..							32 40	36 50	36 05	36 40	0.8 34 20	35 20					15 60	01 30				35 30	29 40			04 50	25 10	30 30	-	05 30
0.3 ..							31 40	01 40	-	-	36 10	34 10					0.5 03 30	03 20				34 30	-			06 40	34 05	0.4 32 40	03 40	03 40

Täglicher Wetterbericht

des Deutschen Reichswetterdienstes
Herausgegeben von der Deutschen Seewarte
Verlagsort Hamburg

…ng: 71 Nr. 30

Dienstag, den 30. Januar 1945

Erläuterung: Die Beobachtungen sind sämtlich in der Form der 1935 in Warschau beschlossenen Einheitsschlüssel wiedergegeben. Kurze Erläuterungen zu den einzelnen Ziffern werden zu Beginn jedes Vierteljahres beigegeben. Ausführlich finden sie sich in „Anweisung zur Verzifferung von Wettermeldungen", herausgegeben vom Reichsluftfahrtministerium. Alle Zeitangaben in DGZ.

…schland	Höhe m	JJJ	Gestern 14 Uhr CC	wwVhN	DDFWN	PPPTT	UCapp	Gestern 19 Uhr CC	wwVhN	DDFWN	PPPTT	UCapp	RR TxTn/SVs E	Heute 2 Uhr CC	wwVhN	DDFWN	PPPTT	UCapp	Heute 8 Uhr CC	wwVhN	DDFWN	PPPTT	UCapp	RR TxTn/SVs E
…Fu.	18	403	54	01744	24224	24753	70904	50	08441	20301	23177	40962	97529	5X	05544	24327	20657	0X700	5X	05438	22528	18754	8X704	97570
…/Fgh.	41	400	00	10890	26320	24956	80703												50	05754	22326	16954	92810	91559
	28	460	50	01843	24433	23654	80904	53	01763	24303	21856	30804	00548	5X	05656	24326	19552	9X807	57	02755	20327	16752	9X808	06578
…ndeo	1	406	50	02845	61725	20754	80701	50	02845	63625	20353	80803	00588	50	02844	26424	15053	80704	5X	08335	26407	16552	8X701	93238
…o	1	464	5X	02846	30626	17853	8X701	50	02745	30725	11152	80832	00579	50	02746	20526	16554	90305	50	02844	28524	14653	90706	00589
…d	16	461	40	01862	00002	24600	90907	50	02754	28404	2260.	90806	00016	50	02765	28475	20401	80807	5X	72755	24477	16351	0X810	97528
…o	50	465	54	02855	30325	-	-	8X	53855	28420	23712	8X703	00188	50	02953	26585	24502	76808	5X	05735	55778	17050	8X811	91975
…o	6	401						5X	74238	26578	26100	0X901	97428	5X	05768	20428	23451	9X809	5X	72338	48678	18953	0X813	97338
	4	442	50	45755	24445	26153	80705	5X	51655	22428	24552	0X906	97528	5X	72645	22278	22852	0X604	5X	05546	22578	20455	9X816	02569
	22	402												50	02675	20425	25056	90809	5X	03648	30859	XXXXX	7X811	97558
	178	187	5X	74538	24378	28056	8X300	5X	72538	24378	24354	9X300	04549						5X	05648	22828	22756	7X710	94573
	51	421	5X	74545	24478	26155	8X704	50	05562	24372	25355	40702	93548	5X	74208	24378	22552	9X705	57	05554	22278	21055	8X706	95X88
…g	45	408	5X	72656	28478	24055	7X904	50	05754	24274	23456	30703	97548	5X	72658	26328	21752	9X806	5X	74448	26378	20753	8X502	95568
	123	437	5X	72438	28378	30355	9X401	5X	72338	28378	29955	9X201	01559	5X	05656	46378	27856	7X807						
	48	436	5X	72655	28377	31154	8X302	5X	72458	24375	30355	8X801	93549	5X	05557	28127	28358	8X906	5X	05668	16428	23356	2X814	00589
	202	407																						
	265	049	5X	05458	00048	34957	7X000	00	05790	00020	31860	80402	-						5X	05568	00028	25961	9X814	-
	289	361						5X	72438	28478	28057	9X903	01578											
…M	111	412	50	05766	30326	30155	70701	5X	05758	28178	30055	8X901	-	05	05646	00026	29557	20705	5X	05668	18228	26159	8X710	00609
…en	189	441	50	02754	24224	34355	60300	50	05554	00024	32058	8X701	-	00	05590	00024	32066	56805	5X	05448	00028	27565	8X812	00XX9
	315	426	52	72754	28278	23257	8X201	5X	05648	24378	29858	7X300	92559	5X	05658	31178	30257	8X901	5X	05657	18277	28359	8X805	93599
	538	516																						
	151	219																						
	427	443	5X	23557	28377	34059	8X105	5X	03768	28128	31860	8X202	01579	50	01672	28122	31965	90806	04	05690	00026	29067	7X713	00749
…hf.	400	444	5X	72668	00078	31457	7X704	5X	23768	00078	32559	2X409	97569	00	05690	06110	34569	80905	5X	05658	04128	30364	8X708	00719
	526	414	5X	74448	22378	29559	8X302	51	72446	24578	30960	2X403	03579	51	05654	20175	32161	80803	07	05895	30125	30867	80807	00679
	573	507	57	05664	08427	28359	6X901	5X	05668	08128	31060	7X206	00XX9	50	05583	14123	34366	90902	00	45190	00040	34371	80904	00728
…de o	3	455						50	01553	59473	17054	80300	94388	50	02747	26327	16754	80801	50	02744	22304	15858	09004	00279
	1	404	5X	74438	24578	17854	8X904	5X	03758	24478	17054	8X601	01579	5X	02857	24427	16654	87701	5X	03738	22328	16457	9X301	00579
	70	450	5X	72655	30578	19055	8X604	50	03855	26425	19056	80902	97558	00	00590	262.0	18158	90603	5X	05638	26248	16053	0X817	97558
	48	440	5X	74435	26578	20455	8X905	5X	05546	26578	20655	8X701	94548	50	05533	26423	19456	80807	5X	05536	24328	18162	0X503	00578
…z	131	449	5X	74658	26778	28256	8X300	5X	05658	32578	24256	9X502	97568	5X	72457	24627	22054	9X707	5X	23448	32578	21354	9X503	93578
	320	646	51	05654	24378	26757	8X402	51	05464	24377	26958	9X900	01579	5X	23447	26577	25556	9X704	5X	23458	24478	22656	9X903	97599
	230	410	5X	74438	24378	22459	8X301	5X	74438	24578	22457	9X200	99579	5X	71548	24578	21256	9X905	5X	05548	23578	20354	8X700	97579
	449	458	5X	74438	26478	-	-	50	72444	26274	-	-	-	5X	72558	24428	25158	1X705	5X	23558	24578	-	-	-
	363	669	05	74348	26678	22757	8X204	5X	05758	24528	23858	7XX03	-	5X	05658	24628	23058	8X905	50	05555	24575	22657	80401	97609
	408	670	5X	71558	30575	23558	7X401	5X	03768	28428	25056	6X205	-	5X	05708	24328	25359	8X30X	52	03765	24529	24256	7X703	90598
	263	676	57	05665	28577	18759	7X509							5X	05658	28528	22658	8X201	57	05655	28526	19956	90201	00589
	302	865						5X	72458	26378	28858	8X306	93579											
	434	508	52	05764	28178	28459	5X701	5X	05568	26428	30058	6X304	00589	50	02865	26475	30758	60902	00	06790	22424	30964	7X903	97679
	157	501	50	05467	59627	49858	XX803	02	05590	57628	21357	6X300	00579	5X	05568	57528	22757	7X002	07	05690	57524	21956	60200	00579
	334	505						74	02764	61628	20056	46304	00509	04	02890	04404	24665	60203	07	02890	24227	24959	60405	00679
	449	502						54	05664	00024	23562	86309	00549	04	01890	24201	27668	80404	04	01990	00002	30873	81307	00749
…de o	7	429						62	71554	24468	42753	9X801	01359						02	03680	28548	11853	4X801	97469
	15	405	8X	03444	28288	09655	8X303	5X	44337	26487	09053	8X702	99529	8X	03745	28488	07952	8X702						
…g	20	422																						
…o	3	447																						
	47	551																						
	99	552																						
…Schl.	148	420	5X	73638	26478	17956	8X902	5X	73638	24378	17956	9X300	01569											
	117	411	5X	74558	26578	16356	9X703	5X	74458	26578	16256	9X901	02568	5X	05658	26778	15356	4X801	57	02754	26427	16755	3X305	01568
	255	454																						
	107	556																						
	135	556																						
…tadt	176	557																						
	203	559																						
	216	561																						
	330	571																						

…en:	Höhe m	JJJ	14 Uhr CC	wwVhN	DDFWN	PPPTT	UCapp	19 Uhr CC	wwVhN	DDFWN	PPPTT	UCapp	RRTTE	2 Uhr CC	wwVhN	DDFWN	PPPTT	UCapp	8 Uhr CC	wwVhN	DDFWN	PPPTT	UCapp	RRTTE
	3106	503												00	00890	32740	81076	60306						
	2962	416	XX	46219	32279	93777	0X403	XX	46109	32449	95975	0X305	01759	00	02890	32345	97473	66203	05	02994	28426	98271	66201	00759
…gel	2397	506						52	49303	65944	43174	00901	00749	04	01890	61943	-	-	27	018X2	61903	49370	70200	00789
…ppe	1602	428	XX	77009	65979	24368	0X902	XX	77009	Sturm 40 65979	23868	0X903	12689	XX	77004	Sturm 40 63979	23460	0X904	XX	77009	61979	26064	0X412	07689
…el	1577	862																						
…Sch.	1493	427	XX	77809	00049	49565	0X405	54	057X3	48474	50167	0X301	92649	00	62890	20527	49964	77902	01	03990	20528	479.1	67807	00679
	1446	511						50	14844	65924	43466	80503	00649	04	02890	32404	-	-	04	01890	32404	50966	82205	00749
	1214	519	XX	77309	30349	55765	8X102	XX	77219	59779	76865	8X404	99644						XX	46209	26379	46764	8X904	99769
…rg	1213	419	XX	77109	63779	72865	9X902	XX	77109	63879	73365	8X200	02649	XX	77009	63779	73363	8X905	XX	46009	63749	737.1	9X301	02649
…nde	1166	561	XX	77209	30349	86761	0X302	XX	48109	30249	87463	0X301	91619	01	05690	01244	86164	08807	02	05790	26227	83463	0X807	00669
	1141	418	XX	77009	26879	84761	8X101	XX	46809	63779	85562	81202	02629	XX	77009	49649	84660	5X703	XX	77009	26779	83361	9X706	03619
…ppe	923	423	XX	77009	30379	12462	XXXXX	XX	46109	26249	12662	8X101	02619											
	915	445	XX	73448	26878	09062	0X001	XX	46109	59879	09362	0X101	01619	XX	46009	28649	08860	0X705						
…sien	840	417												XX	56109	22579	19860	0X804	5X	03748	22548	16661	0X810	92619
…Ts.	601	424	XX	77009	28579	27861	0X203	XX	46009	30579	27961	9X200	-	XX	46109	28449	28260	0X906	5X	05658	20348	24861	8X810	-
	673	397	54	05744	30325	44659	80305	5X	05738	30328	-	-	-	54	05755	30377	93760	8X907	5X	02753	32127	38961	7X719	-

Berichtigungen

…trag v. Montag d. 29. Jan. 1945 08 Uhr

…erg/Schl. 420 5X 77748 26278 18459 8X901 91619

Sämtliche Karten des „Tä
weiteres nach der von der
gezeichnet. (Erlaß RLM

Wetterlage von gestern: *Montag, 29. Jan. 1945.*

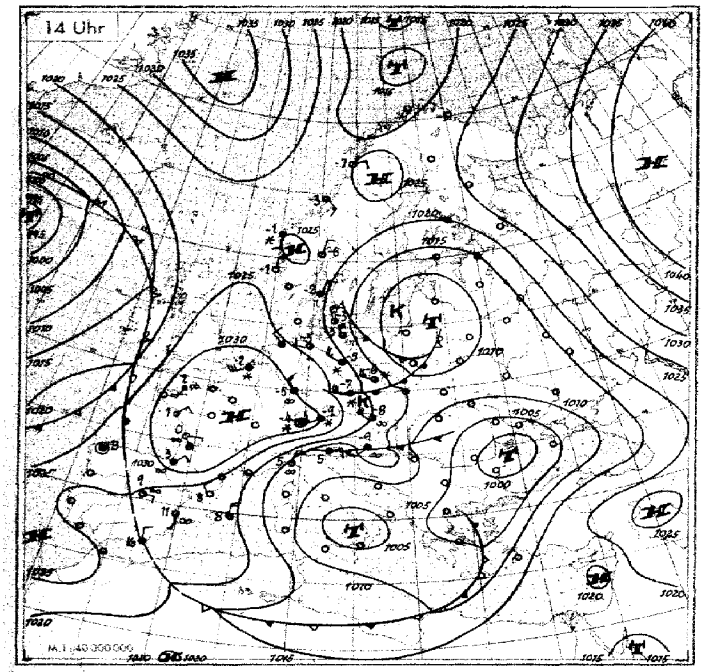

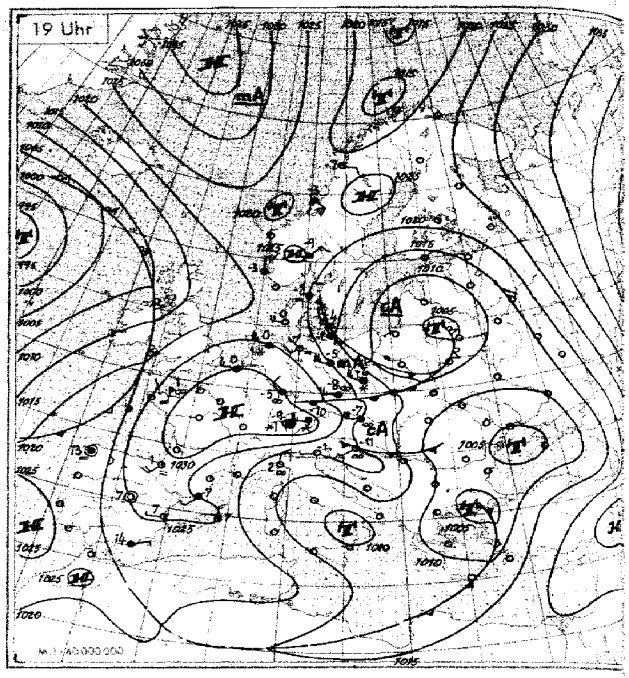

Wetterlage von heute nacht: *Dienstag, 30. Januar 1945.*

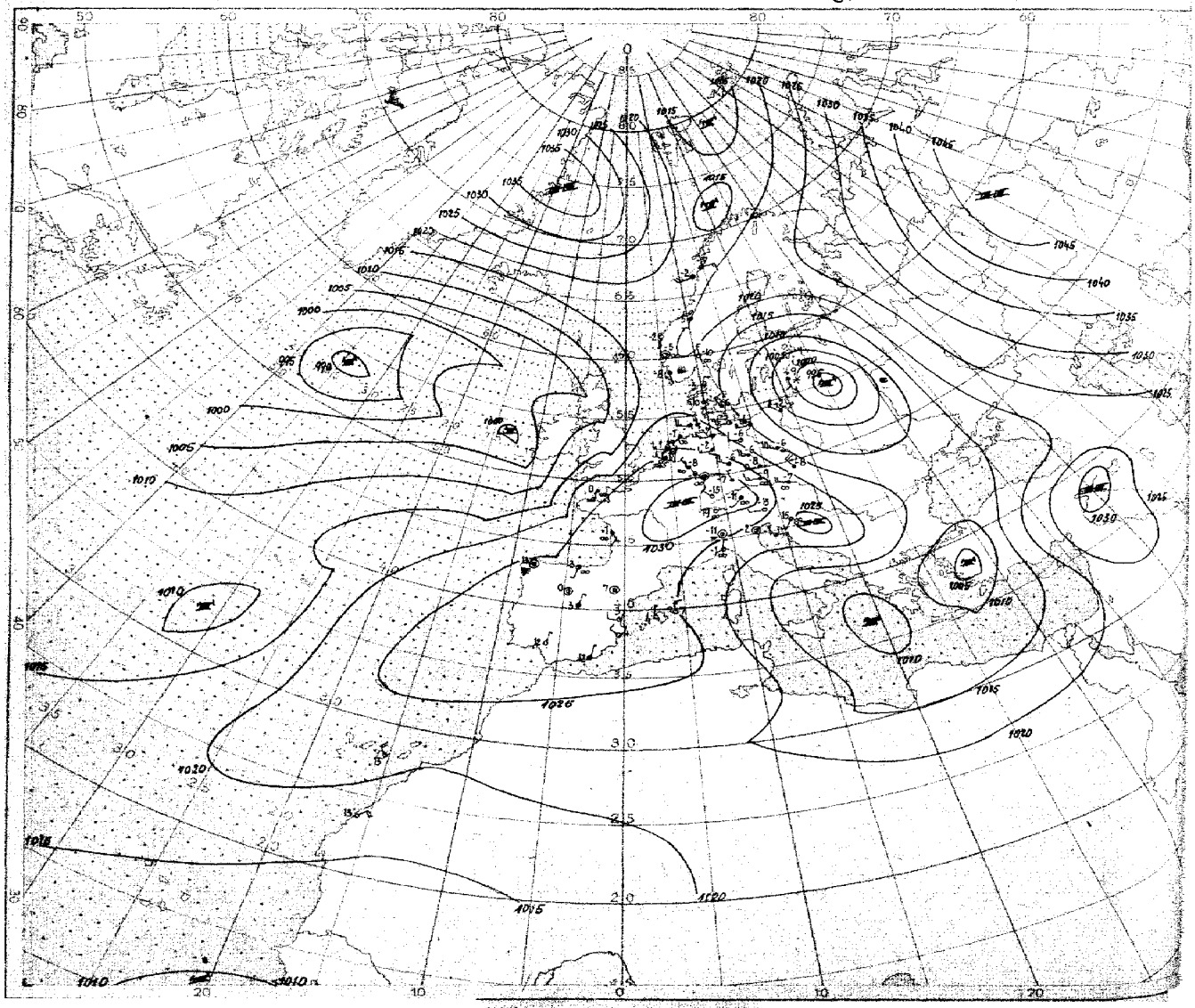

2 Uhr M.T. 40 000 000 (60. Breitengrad)

Höhen-Aufstiege

1. Teil

Dienstag den *30. Januar* 1945

Kenngruppe: I I I G G $H_e H_e h_a T_t T_t$

Schlüssel: $Q_c Q_c Q_c Q_c E_s$ s_r s_r s_r G G | $Ha_1 Ha_1 Ha_2 Ha_2 Hr_1$ $Hr_2 Hr_2 Hr_3 Hr_3 z_1$
Q L L L L p y 9 G G

heute

Datum

Uhrzeit (D.G.Z.)

Hauptisobarenflächen: $Ha_4 Ha_4 Ta_4 Ta_4 Ua_4$ $Ha_5 Ha_5 Ta_5 Ta_5 Ua_5$ $Ha_6 Ha_6 Ta_6 Ta_6 Ua_6$ $Ha_7 Ha_7 Ta_7 Ta_7 Ua_7$ $Ha_8 Ha_8 Ta_8 Ta_8 Ua_8$ $Ha_9 Ha_9 Ta_9 Ta_9 Ua_9$ $H_0 H_0 T_0 T_0 U_0$

Markante Punkte: $P_1 P_1 T T U_1$ $P_2 P_2 T T U_2$

Pseudopot. Temperatur: $9 Q_1 Q_1 Q_2 Q_2$ $Q_3 Q_3 Q_4 Q_4 Q_5$ $Q_5 Q_6 Q_6 Q_7 Q_7$ $111 P_t P_t$

Ort (Kennziffer, Höhe)	Barra Head 739	Bodø 015 5 m	Drontheim 017 58 m	Bergen 022 36 m	Kristiansand 032 21 m	Kjeller 041 [illegible] m	Hanstholm 183 29 m	Blaav. huk 184 15 m	Leeuwarden 010 2 m	Helder 291 [illegible] m	Emden 154 2 m	Helgoland 465 42 m	Unterlüß 181 94 m	Swinemünde 455 10 m	Nest 2 m	Cottenhafen 16 m	[illegible] 475
0.G.	30 05	30 15	31 15	30 05	30 05	30 04	30 05	30 06	30 06	30 04	30 06		30 16	30 15	30 14	30 05	30 04
41	-	-	-	-	-	-	-	-	-	-	-		-	-	-	-	-
96	-	-	-	-	-	-	-	-	-	-	-64		-	-	-	-	-
225	-	-59	-61	-62	-61	-68	-63	-62	-	-	-62		-51	-56	-54	-57	-53
300	-	-57	-55	-50	-61	-54	-45	-40	-38	-	-48		-48	-54	-50	-56	-51
400	-51	-42	-43	-39	-40	-41	-36	-35	-31	-31	-34		-35	-43	-44	-45	-43
500	-4	17 -36	-23	24 -31	24 -30	20 -24	25 -20	-28	35 -23	-26	34 -44		20 -30	-28	21 -22	-32	22 -35
600	4 -30	5 -30	12 -27	19 -26	16 -25	18 -27	14 -26	-22	28 -19	-19	24 -18		15 -25	16 -25	16 -24	-25	11 -20
700	-15	6 -14	10 -19	12 -19	6 -21	6 -20	9 -19	12 -18	17 -18	-16	17 -5		-20	20 -19	11 -16	-20	6 -20
800	-16	4 -16	4 -15	9 -12	-16	6 -15	5 -16	1 -14	10 -12	-12	10 -11		6 -16	6 -15	4 -15	-15	2 -17
900	2 -11	3 -9	-9	9 -7	-8	3 -10	-9	7 -7	7 -7	-7	-6		-8	6 -10	4 -8	-9	-2 -13
950	2	-1	-	5	-	1	-	7	6	-	-		-	2	4	-	-4
Boden	-2 -7	16 -18	-1 -8	-2 -10	-7 -19	-10 -14	0 -6	1 -4	5 -15	4 -3	4 -3		4 -3	0 -2	4 -7	3 -5	-7 -18
41	-	-	-	-	-	-	-	-	-	-	-		-	-	-	-	-
96	-	-	-	(1556)	-	-	-	-	-	-	1597		-	-	-	-	-
225	-	1021	1028	1042	1041	1022	1045	1054	-	-	1024		1051	1032	1034	1025	1019
300	-	844	852	853	853	853	866	875	864	(489)	852		870	853	859	846	686
400	651	662	668	673	674	667	675	682	689	696	681		679	668	663	663	[illegible]
500	506	513	513	521	520	516	521	524	531	536	532		520	518	517	513	499
600	374	387	391	393	392	390	392	393	379	403	402		385	381	391	384	372
700	277	279	280	281	281	280	280	282	285	298	287		284	280	279	273	265
800	180	181	182	183	184	182	183	183	185	187	188		187	181	181	175	186
900	93	93	94	94	96	94	94	94	96	100	98		98	93	92	87	81
1000	13.1	13.8	13.7	12.6	16.6	14.0	13.4	13.1	15.3	18.7	16.0		16.6	12.0	10.8	6.2	
41/96	-	-	-	-	-	-	-	-	-	-	-		-	-	-	-	-
96/225	-	-	-	514)	-	-	-	-	-	-	515		-	-	-	-	-
225/500	-	507	510	520	520	516	525	529	-	-	530		527	514	515	512	519
500/1000	493	500	506	509	575	502	507	511	516	518	516		507	505	508	506	495
Markante Punkte	-	-	-	14021	-	-	2046	-	-	-	-		27961	16571	-	-	-
	-	-	-	27141	-	-	25521	-	-	-	-		26551	22581	-	-	-
	-	-	-	21141	-	-	39877	-	-	-	-		28601	32531	-	-	-
	-	-	-	24571	46811	-	43531	-	-	-	09591		52797	37951	-	-	2521
	-	-	-	34961	49814	-	47825	-	-	-	11601		68704	49871	-	-	25621
	-	-	-	37911	57761	17571	51731	18691	-	-	19651		72695	66711	17531	28571	38961
	-	20551	22611	56767	64731	29671	56671	25591	28901	32951	34911		75681	75686	34511	29581	42911
	-	25621	25621	72686	66714	35961	65766	45761	38871	48751	63634		77687	75975	36501	37561	57701
	56494	68807	63751	94661	76691	45847	75609	64611	67741	69601	76905		84620	86621	68694	35531	65766
	95580	63798	82641	96561	97641	55828	96551	75679	55709	66651	77688		94551	92591	83625	48901	67701
	97590	96596	85641	00579	99551	96580	99551	99549	97640	77361	97621		75551	14591	99626	52871	98601
	01575	02458	02569	01573	02688	99520	01554	02420	02880	02439	02679		01520	05555	01651	01573	00619

Ort (Kennziffer, Höhe)	Kopenhagen 18	[illegible] 619	Nürburg 041 620 m	Siegen 020	Erfurt 046 313 m	Berlin 440 [illegible] m	Litzmannstadt 557 [illegible] m	Krakau 566 216 m	[illegible] 476	Breslau 061	Freiburg 580	[illegible] 595	München 414	Pilsen 356 m	Wien 157 m	Klagenfurt 446 m	Agram 706
0.G.	30 06	30 05	30 35	30 05	30 29	30 05			30 06	30 06		30 05		30 05	30 08	30 06	30 05
41	-	-	-	-	-	-			-	-		-		-	-	-	-
96	-	-	-	-	-	-56			-	-		-		-	-	-	-
225	-57	-	-	-60	-54	-57			-62	-		-60		-58	-52	-53	-52
300	-51	-51	-50	-61	-54	-56			-51	-42		-55		-63	-64	-60	-58
400	-42	-42	-39	-32	-43	-46			-42	-32		-37		-41	-46	-47	-48
500	2 -21	-32	25 -23	23 -24	30 -24	12 -25			22 -32	26 -22		27 -29		27 -26	-34	28 -30	16 -33
600	11 -25	11 -25	24 -18	20 -22	16 -25	14 -26			18 -14	26 -18		18 -21		17 -25	-25	23 -22	10 -23
700	12 -17	12 -19	15 -15	15 -16	10 -17	10 -19			9 -21	14 -17		14 -17		13 -17	-21	11 -19	7 -23
800	7 -13	5 -14	10 -11	-13	7 -16	7 -15			3 -17	3 -12		12 -2		6 -13	-16	4 -15	-14
900	6 -7	2 -9	-2 -12	3 -18	6 -7	5 -8			1 -11	4 -9		1 -11		2 -10	-12	0 -11	-2 -12
950	5	-	-3	-0	3	3			4	3		-10		0	-	-4	-3
Boden	-6 -11	-3 -1	-8 -12	-3 -10	3 -6	4 -6			0 -7	-2 -3		-14 -7		-2 -3	-2 -11	-12 -23	-14 -22
41	-	-	-	-	-	-			-	-		-		-	-	-	-
96	(1564)	-	-	(1578)	-	1568			-	-		-		-	(1572)	(1593)	-
225	1029	(1037)	(1058)	1060	1237	1047			1055	(1064)		1048		1039	1034	1053	1049
300	857	856	862	858	867	857			853	882		872		861	852	870	847
400	671	[illegible]	690	686	672	670			669	690		684		675	669	681	664
500	520	[illegible]	533	531	526	520			518	532		530		526	520	527	517
600	392	[illegible]	401	400	397	393			389	[illegible]		401		397	393	397	392
700	281	290	284	288	286	282			290	287		290		286	282	285	283
800	182	182	188	188	188	184			181	187		190		187	185	187	186
900	93	93	101	100	96	95			93	99		102		96	97	99	99
1000	12.3	12.7	20.3	19.0	15.4	16.2			13.0	18.6		26.0		16.5	17.0	20.8	19.2
41/96	-	-	-	-	-				-	-		-		-	-	-	-
96/225	(525)	-	-	(519)		531			-	-		-		-	(538)	(540)	-
225/500	519	519	(524)	529	513	517			518	(532)		518		515	514	526	512
500/1000	508	505	613	511	525	506			505	513		506		506	503	508	598
Markante Punkte	-	-	-	-	-	-			-	-		22601		-	-	-	-
	-	-	-	-	-	-			-	-		26631		-	14541	-	-
	-	-	-	-	-	-			-	-		43247		-	17521	-	-
	-	25571	-	-	21541	-			-	-		53776		-	28541	16521	-
	-	31901	-	41581	28541	-			-	27641		56787		-	33641	20581	-
	12581	53821	25601	13581	34531	10551			-	64708		14716		-	37601	29511	23521
	16591	65723	52715	16311	68697	24571			-	72679		65715		23581	67871	44831	38521
	76464	73694	68684	14671	73699	37961			-	77620		72666		27681	69711	69727	87511
	88577	85614	66696	24601	83617	44955			27621	84643		74667		85706	72711	63787	45744
	93588	94581	77600	85703	89587	45885			32531	84570		86627		75676	77671	87625	96674
	97569	01851	85654	74648	93589	85597			76679	99689		94637		85606	98571	94616	98894
	32555	02661	05614	99529	97650	01619			99560	02668		98709		98580	00567	96684	01665

Aufstiege mit Positionsangaben

Länge und Breite

Datum

Uhrzeit (D.G.Z.)

Ort (Kennziffer, Höhe)	Mailand 302 110 m	Venedig 312 10 m	Vicenza 752	[illegible] 9?1	Helgoland 465	47 N 18 E	54 N 22 E	56 N 07 E	57 N 21 E	58 N 05 E
0.G.	3005			2915	2910	2906	2916	2918	3004	3004
41	-			-	-	-	-	-	-	-
96	-			-	-56	-	-	-	-	-
225	-			-	-59	-54	-	-58	-50	-
300	-49			-	-55	-52	-	-51	-51	-51
400	-37			-	-42	-46	-	-41	-47	-36
500	19 -26			-	-33	-33	-34	-32	-39	-24
600	19 -22			-19	19 -25	-25	-29	-24	-31	-22
700	15 -14			-11	12 -14	-19	-22	-20	-24	-16
800	13 -8			-6	9 -12	-13	-21	-21	-12	-16
900	5 -3			-7	-9	-16	-14	-14	-13	-12
950	3			-	-7	-	-	-		
Boden	-10 -18			4 -6	0 -7	-	-2	-	-12	-6
41	-			-	(3098)	-	-	-	-	-
96	-			-	1577		-	-	-	
225	(1059)			-	1029	1030	-	1044	1013	(1061)
300	879			-	863	849	-	865	829	880
400	688			-	678	664	-	677	645	690
500	533			518	527	515	541	526	498	534
600	403			414	397	387	376	398	373	403
700	290			297	288	296	267	296	264	191
800	190			196	189	177	174	190	167	181
900	99			105	104	90	85	104	79	104
1000	17.7			15.9	19.6	18.1	9.3	24.4	1.2	25.3
41/96	-			-	(521)		-		-	-
96/225	-				538			-	-	-
225/500	(526)			-	512	515		519	515	(534)
500/1000	516			524	509	502	531	501	497	502
Markante Punkte				-	26651	-	-	-	-	-
				-	29551	-	-	-	-	-
	27651			-	34561	-	-		-	-
	36891			-	36501	-	-	-	29511	-
	45811			54631	38951	-	44651	-	31501	-
	55752			63611	48841	-	53731	-	46931	24581
	67653			71601	53791	-	48911	18401	59811	56741
	71693			83551	92671	-	68734	27581	61811	63721
	76603			89521	85591	24601	78833	69701	73711	72641
	88533			95531	86401	38561	79611	79741	83131	79641
	91564			91551	96597	80637	96021	99791	96601	94601
	00026			01800	01597	15081	03661	99561	99657	99639

Flugzeugaufstiege

Nachtrag. — heute — gestern

Ort (Kennziffer, Höhe)	48 N 18 E	51 N 06 E	Wien 50?	Hamburg 403	Lindenberg 425 122 m	Lindenberg 42E 122 m	Kitzingen 047	Paderborn 097	München	Lindenberg 425 122 m	Wien 507	Neuruppin 21?
0.G.	2911	2910	3007	3008	3095	3009	3007	2717	2916	2913	2907	2916
41	-	-	-	-	-	-	-	-	-	-	-	-
96	-	-	-	-	-	-	-	-	-	-	-	-
225	-49	-	-	-	-	-	-	-	-	-	-	
300	-54	-52	-	-	-	-	-	-	-	-	-	
400	-44	-43	-	-	-	-	-	-	-	-	-	
500	-33	-34	-	21 -14	-	-	14 -27	10 -35	18 -34	-	19 -35	18 -33
600	-25	-26	15 -25	18 -25	16 -25	-	18 -24	11 -26	14 -26	-	14 -27	12 -27
700	-20	-20	12 -19	12 -17	13 -14	16 -20	13 -17	9 -19	9 -20	11 -19	9 -22	9 -20
800	-19	-19	5 -15	8 -13	8 -16	8 -14	6 -15	6 -16	0 -19	8 -13	2 -18	5 -14
900	-14	-14	6 -10	4 -8	6 -5	8 -8	1 -11	3 -13	1 -12	1 -11	6 -16	3 -13
950	-		-1	5	4	7	-6	-2	-1	1	-6	-2
Boden	-	-2	-2 -12	2 -5	3 -6	6 -3	-6 -12	0 -7	-2 -11	-1 -8	-7 -15	-7 -7
41	-	-	-	-	-	-	-	-	-	-	-	-
96	-	-	-	-	-	-	-	-	-	-	-	-
225	1032	-	-	-	-	-	-	-	-	-	-	-
300	849	858	-	-	-	-	-	-	-	-	-	-
400	665	672	-	-	-	-	-	-	-	-	-	-
500	515	522	(525)	526	-	-	510	528	524	-	513	519
600	387	395	397	395	394	-	407	400	397	-	387	393
700	276	285	286	283	282	283	288	289	286	285	276	282
800	178	188	188	184	185	184	189	191	189	187	180	183
900	91	101	97	95	95	95	100	103	102	96	94	96
1000	12.6	21.9	16.7	14.2	14.3	13.6	20.7	15.3	28.0	15.8	16.1	15.8
41/96	-	-	-	-	-	-	-	-	-	-	-	-
96/225	-	-	-	-	-	-	-	-	-	-	-	-
225/500	517	515	-	-	-	-	-	-	-	-	-	-
500/1000	501	500	(507)	511	-	-	510	504	502	-	498	504
Markante Punkte	-	-	-	-	-	-	-	-	-	-	-	-
	-	-	-	-	-	-	-	-	-	-	-	-
	-	-	-	-	-	-	-	-	-	-	-	-
	-	-	-	-	-	-	-	-	-	-	-	-
	-	-	-	62715	-	-	46976				-	59855
	21991	-	55799	63727	-	-	48756	50865	-	68715	-	55813
	86991	-	71697	65709	67784	-	51766	66712	60815	73676	58853	59973
	36991	-	99656	94694	63734	-	53775	82613	72690	79657	66937	84614
	93667	-	81667	05678	70685	72697	75636	87666	77720	81657	47958	87616
	96581	26691	52677	95597	83625	86649	78597	94597	76640	94650	93429	89627
	97641	[illegible]	94598	97560	91580	88589	96549	95697	18710	86629	83708	93629
	98648	[illegible]	00566	01527	96510	00520	00609	01569	96599	01579	00617	01558

Nachtrag: 30. 1. 9h [illegible] — Wien: 30. 1. 7h [illegible] — Kitzingen: 30. 1. 7h [illegible] — Lindenberg: Drachenaufstieg: [illegible] St, Fc, FS. — [illegible]: 29. 1. 16h [illegible] — Paderborn: 29. 1. 17h [illegible] Sc [illegible] As am W-Hor. — München: 29. 1. 16h [illegible] dünn, As [illegible] Fläche, ganz. wels — Neuruppin: 29. 1. 16h [illegible] Ac > Gi [illegible] — Lindenberg: 29. 1. 13h Drachenaufstieg [illegible] Sicht 4 km.

Karten vom Frühtermin

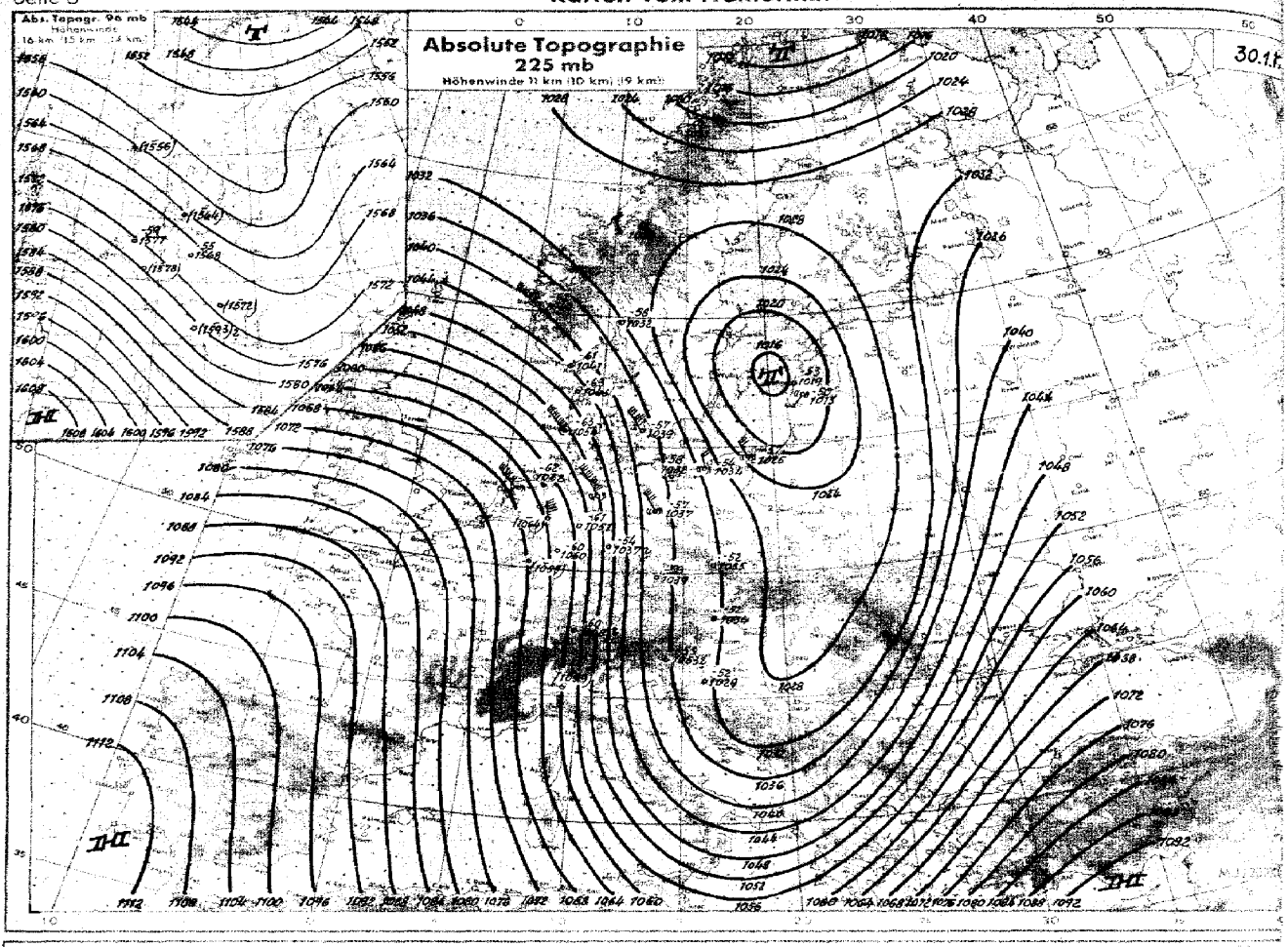

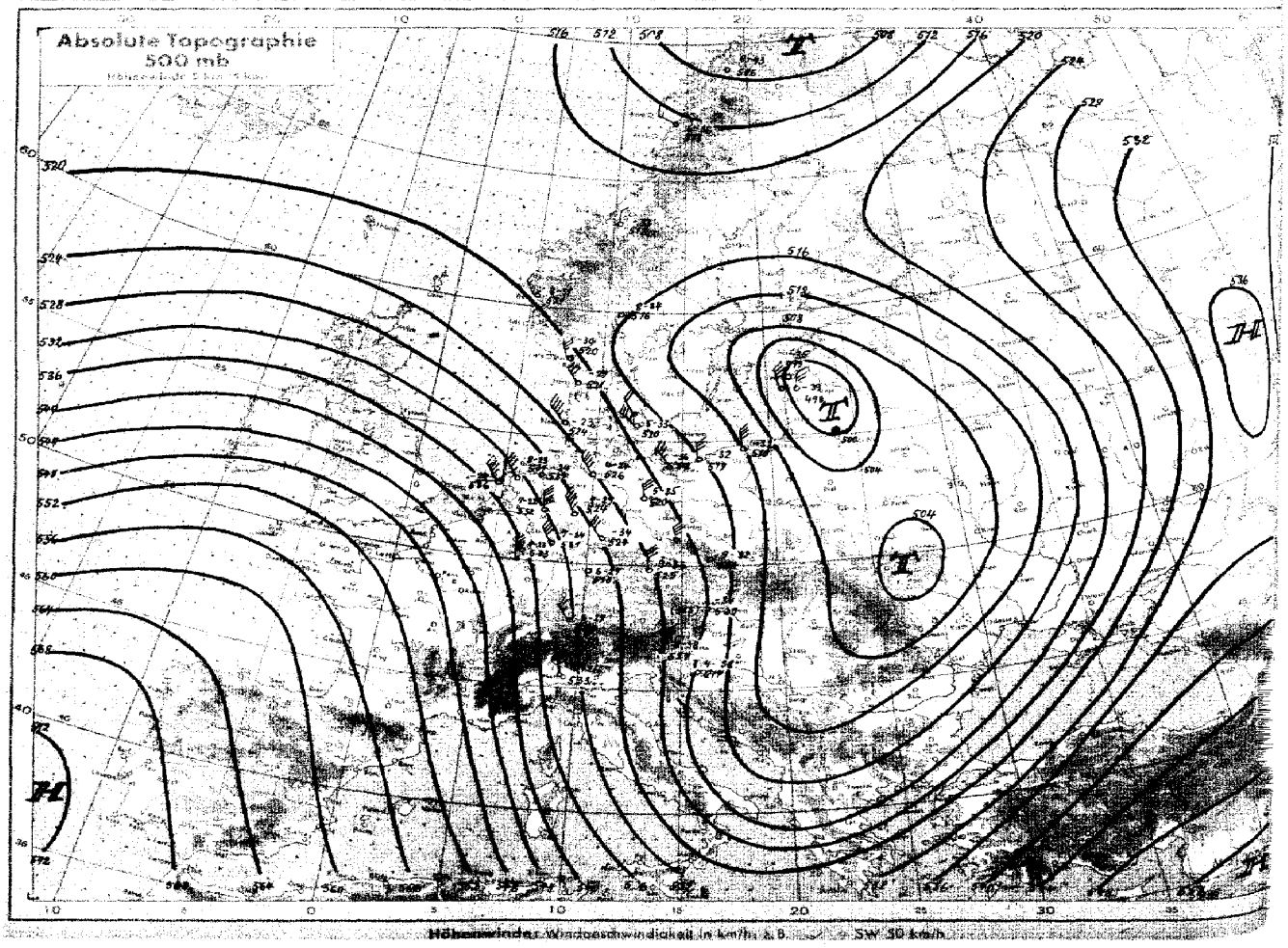

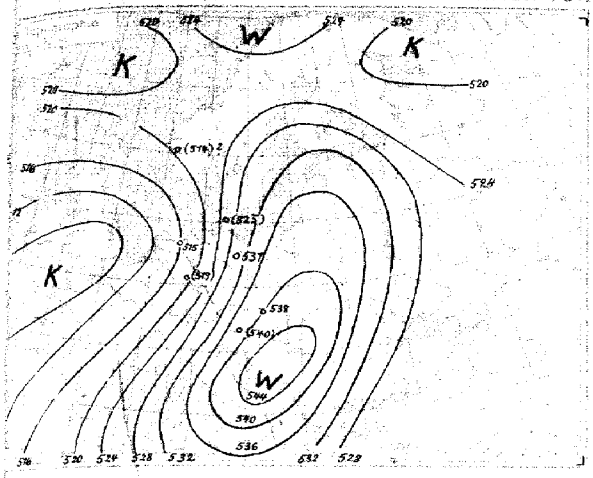

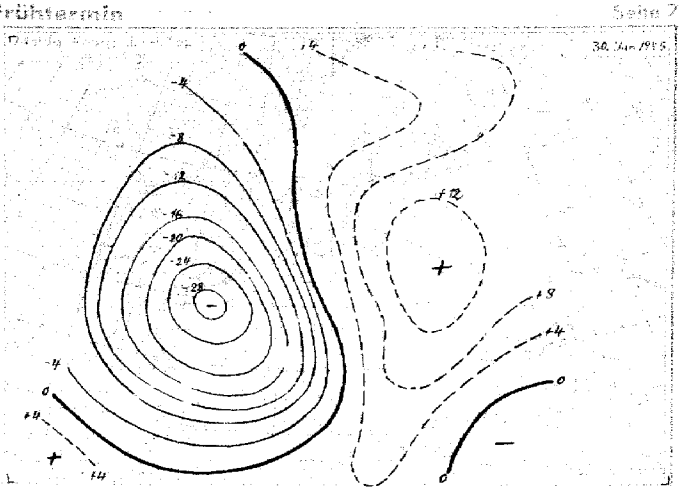

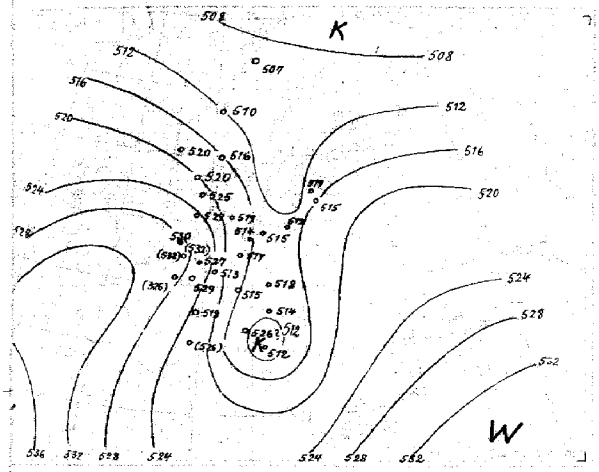

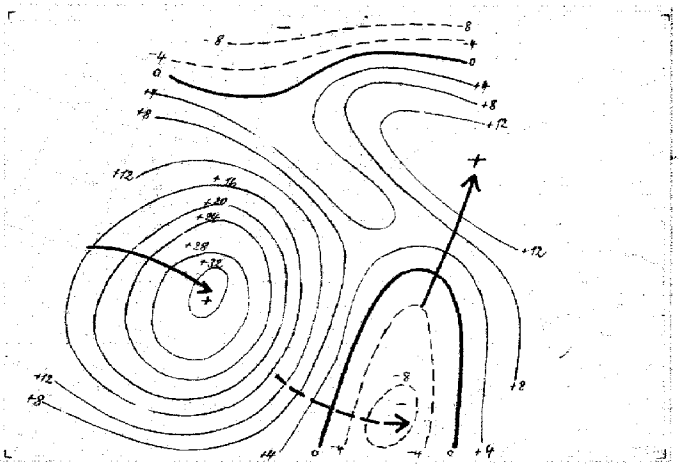

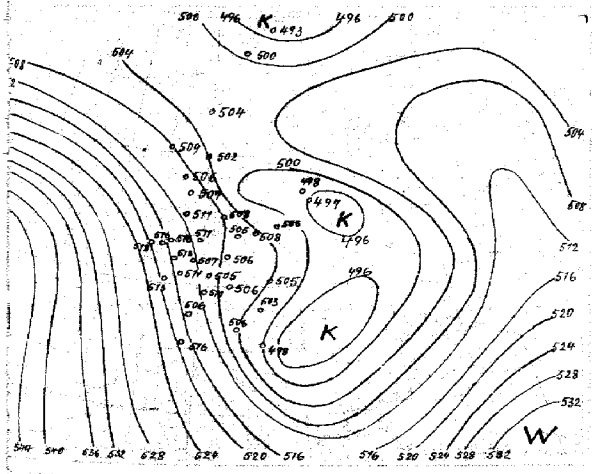

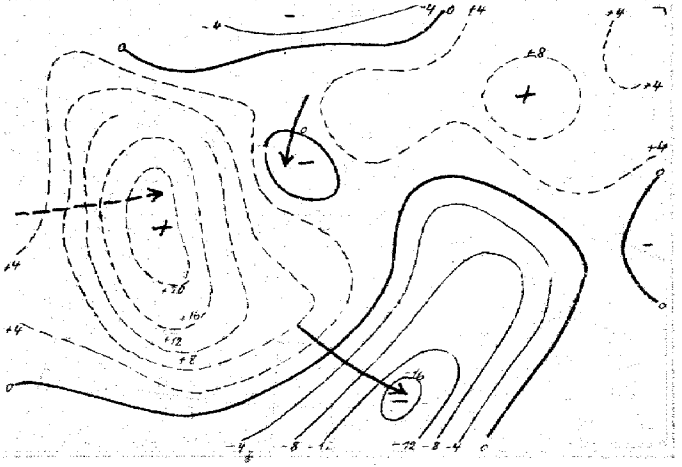

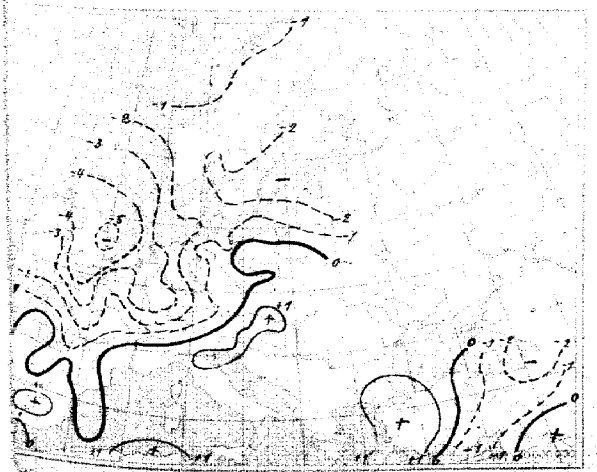

24stündige Bodendruckänderung seit heute 5 Uhr in Millibar

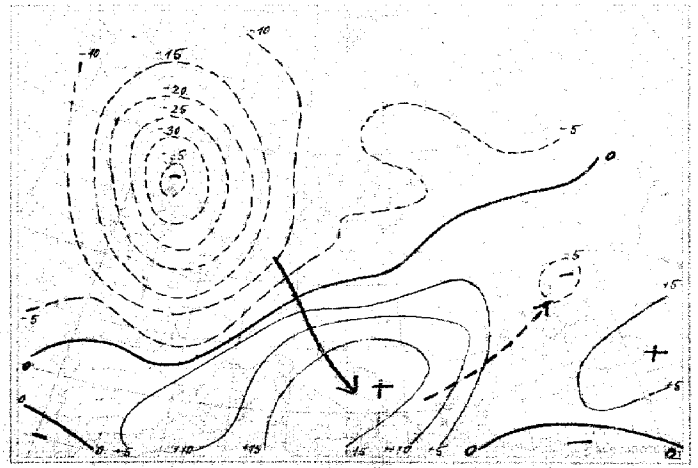

24stündige Bodendruckänderung seit gestern 5 Uhr in Millibar

Nr. 30

Höhen-Aufstiege

2. Teil

Dienstag den *30. Januar*

Vortag

yy = Datum
G_1G_2 = Uhrzeit (D. G. Z.)

Oberer Teil: UOOTT Relative Feuchte in 10%, darunter Pseudopot. Temperatur in °C und wahre Temp. (°C) an den Hauptisobarenflächen.
Mittlerer Teil: $H_8H_8H_8$ = Höhen der Hauptisobarenflächen in dyn. Dekametern.
$H_{r}H_{r}$ = Abstand zwischen 500 u. 1000, 225 u. 500, 96 u. 225, 41 u. 96 mb-Fläche
Unterer Teil: $P_rP_rTTU_r$ = Druck, Temperatur und Feuchte an den markanten Punkten.
Klammern zeigen an, daß der Wert durch Verlängerung der Zustandskurve ergänzt ist.

	Ort	Bardufoss 737	Bodö 010 5 m	Bergen 022 33 m	Kjeller 041 185 m	Hanstholm 183 29 m	Guernsey 158 50 m	Leeuwarden 010 2 m	Helder 292 52 m	Emden 154 2 m	Unterlüß 181 94 m	Swinemünde 455 10 m	Nest 266 2 m	Gerdauen 319 63 m	Nürnberg 041 600 m	Siegen 020	Essen 437 85 m	Erfurt 646 315 m	Berlin 440 57 m	Litzmannstadt 557 170 m	Krakau 551	D[illegible] 079	Freiburg 580	Aachen 585	München 414 526 m	Wien 501 157 m	Klagenfurt 502 446 m	Budapest 541 472 m	Mailand 302 110 m	Venedig 312 10 m	Vicenza 752	K[illegible] 131	[illegible]
	yyG₁G₂	29 ??		29 1?	29 16	29 17				29 16	29 17	29 18	29 16		29 17			29 1?	29 17			29 1?		29 1?		29 17	29 17		29 17	29 16		29 ??	29 1?
UOOTT	41	-		-	-	-				-	-	-	-		-			-	-			-		-		-	-		-	-		-	-
UOOTT	96	-		-	-	-				-	-	-	-		-			-	-54			-		-56		-	-		-	-50		-	-
UOOTT	225	-		-	-55	-57				-55	-55	-55	-54		-61			-57	-55			-55		-56		-	-54		-	-56		-56	[illegible]
UOOTT	300	-		-	-57	-55				-57	-58	-59	-57		-52			-53	-56			-52		-57		-61	-55		-53	-54		-55	-58
UOOTT	400	-		-	-45	-4?				[illegible]	-42	[illegible]	-45		-41			-45	-46			-46		-41		-4?	-46		-42	-45		-45	-41
UOOTT	500	7 / 35-37		5 / 39-35	37-33	40-35				-35	-35	35	6 / 31-33		5 / 33-31			5 / 20-35	5 / 31-34			-30		-30		-3?	7 / 35-30		3 / -36	-30		[illegible]	-35
UOOTT	600	6 / 19-18		2 / 31-28	2 / [illegible]	3 / 36-35				6 / 19-25	16-25	-27	7 / -5-25		5 / 15-24			4 / 16-26	6 / 13-27			3 / -1-29		5 / 20-21		-29	5 / 14-25		19-22	-29		[illegible]	[illegible]
UOOTT	700	8 / 6-23		7-22	0 / 9-20	5 / 18-18				7 / 12-17	6 / 12-18	15-20	6 / 12-17		6 / 14-16			7 / 12-19	8 / 10-20			7 / -1-19		6 / 16-18		-22	5 / 2-21		2 / 11-15	6 / 8-21		6 / [illegible]	[illegible]
UOOTT	800	9 / 4-16		4 / 7-15	7 / 5-13	6 / -13				-14	3 / 7-15	5-14	9 / 4-16		9 / 5-13			8 / 3-14	8 / 8-13			4 / 4-16		0 / 3-18		-19	6 / 3-16		2 / 9-10	-13		[illegible]	[illegible]
UOOTT	900	9 / 4-9		6	2-8	-7				-7	-10	9 / 3-10	6 / 5-11		9 / -1-13			9 / 2-11	9 / -0-12			9 / -1-12		9 / 1-12		-13	4 / 4-14		3 / 8-5	4 / 5-11		[illegible]	[illegible]
OO	950	2			3					-	-	2	3		-0			1	-0			0		0		-	7		9	5		3	[illegible]
OOT₀T₀	Boden	-8-12		-6	-8-15	1-5				5-?	-6	3-6	5-4		-0-10			-0-9	-1-7			-1-4		-1-12		-4-11	0-19		8-8	6-7		2-8	2-6
H₈H₈H₈	41	-		-	-	-				-	-	-	-		-			-				-		(2128)		-	-		-	(2108)		-	-
H₈H₈H₈	96	-		-	-	(-503)				(-49?)	-	-	-		-			-	1555			-		1590		-	-		-	1566		(1556)	-
H₈H₈H₈	225	-		-	1019	1057				1046	1039	1026	1031		1048			1059	1050			1052		1050		(1021)	1032		-	[illegible]		1032	1020
H₈H₈H₈	300	-		-	853	858				858	860	846	850		869			860	850			871		869		846	851		866	844		853	[illegible]
H₈H₈H₈	400			(693)	670	673				681	675	656	656		682			675	668			686		692		662	667		680	661		672	[illegible]
H₈H₈H₈	500	51?		525	521	515				531	526	517	515		531			525	519			51?		530		515	518		523	51?		522	511
H₈H₈H₈	600	397		350	394	398				402	395	401	388		403			392	391			350		400		389	352		398	390		395	[illegible]
H₈H₈H₈	700	285		287	225	238				290	287	289	287		277			277	281			279		289		280	291		286	280		283	[illegible]
H₈H₈H₈	800	185		189	188	187				191	188	182	179		191			178	183			181		191		182	184		187	185		183	[illegible]
H₈H₈H₈	900	97		9?	[illegible]	98				102	97	94	91		103			100	95			94		104		96	96		96	94		97	95
H₈H₈H₈	1000	16.4		18.?	16.8	[illegible]				20.4	17.9	15.3	10.5		23.7			20.4	15.3			14.0		23.8		16.2	15.2		13.4	10.5		14.?	[illegible]
HrHr	41/96			-	-	-				-	-	-	-		-			-	-			-		(538)		-	-		-	(541)		-	-
HrHr	96/225	-		-	-	(521)				(528)	-	-	-		-			-	534			-		540		-	-		-	545		52?	-
HrHr	225/500	-		-	507	510				515	514	509	514		517			514	512			516		520		(512)	514		-	507		511	509
HrHr	500/1000	501		507	504	497				511	507	504	506		507			505	503			502		506		499	503		514	506		508	51?
PrPrTTUr Markante Punkte		-		-	-	-				-	-	-	-					-	-			-		-		-	-		-	-		-	-
		-		-	-	-				12551		-	-					-	-			-		-		-	-		-	-		-	-
		-		-	-	-				15661		-	-					-	-			-		-		-	-		-	05501		-	-
		-		-	-	12661				10601		-	-		-			23571	-			20521		17531		23551	-		-	19821		14541	-
		-		-	-	24501				25591	30751	-	-		-			25511	-			32551		15501		28557	-		-	31571		18541	-
		-		-	47601	27061				26591	34581	-	49531		-			27561	40541			26541		16531		39511	17501		-	36541		27571	-
		-		45911	26601	34501				45891	38531	35571	20531		-			32501	28557			54818		19531		42911	31571		-	48581		34561	31601
		64743		47881	34631	35601				92651	64714	76661	25551		-			35511	34541			76692		35981		54831	46891		-	52851		54796	[illegible]
		73724		51812	96687	36981				97668	75663	85634	36511		20651			45895	59596			97699		46851		75691	66715		65702	56801		65916	[illegible]
		87610		79653	75567	65711				84601	94614	87617	56799		76026			84628	85639			86650		92677		85691	91796		68692	63787		84588	[illegible]
		97568		95551	[illegible]	94551				98521	88556	98546	97679		88649			86640	87649			95689		93670		93611	95585		90048	04693		92588	[illegible]
		[illegible]		[illegible]	[illegible]	22549				[illegible]1510	04549	85538	01529		97537			99510	01557			49578		[illegible]		00589	95564		00023	01015		01537	[illegible]

Höhenwinde

yy = Datum
GzGz = Uhrzeit (D. G. Z.)

P = Art der Messung C = Wolkenart Ep = Durchführung der Messung Hgl g = Gipfelhöhe PiPi = Art der Messung

HpHp = Mittlere Höhe über NN
DpDp = Windrichtung (N = 36)
Vp = Windgeschwindigkeit in Stufen

	Ort	Bardufoss 739	Rans-feld	Bodö 010	Bodö 010	Drontheim 017	Drontheim 017	Bergen 022	Bergen 022	Gegen	Kristiansand 032	Kjeller 041	Helsin[illegible] 919	Kieler 041	Kieler 041	Kopenhagen 181	Greve 539	Hanstholm 183	Helsin[illegible]	Blaavandshuk 184	Leeuwarden 010	Rees[illegible] 064	Kouw[illegible] 181	Umk[illegible] 256	Travemünde 130	Emden 154	Emden 154	Hanstholm 283	Wunstorf 176	Unterlüß 181	Unterlüß 181	Glasy[illegible] 184	Leeuwarden 010
	yyGzGz		3005	2911	3025	3005	29 1?	2911	2917	3005	[illegible]	3005	3005	2914	2916	2917	2915	-	2917	2914	2914	2914	3005	2913	2914	2916	2913	3005	2916	3006	2917	3005	3001
	Pi C Ep HgHg oder PiPi		99	24242	44	10210	76100	24412	77	77	77	44	77	24556	44	44	2280	-	77	26668	15820	99	77	80860	20245	99	00251	88	86984	77	77	88	24647
HpHp DpDp vp	27 km																																
	21 ..								11.5 / 35 140																								
	16 ..								11.0 / 33 110																								
	13 ..					10.5 / 32 50			9.0 / 32 100																		4.5 / 35 220						
	11 ..					32 30			11.9 / 34 60				8.3 / 35 [illegible]			35 80						35 150	35 110			8.9 / 34 90	8.5 / 35 90		9.8 / 35 110			10.0 / 32 250	
	9 ..		34 110			31 20	03 40		7.3 / 36 30	31 180	32 140		7.5 / 35 160		-	34 80	9.0 / 33 50		35 110			35 190	33 160			5.8 / 34 190	9.5 / 34 150	8.8 / 32 210	8.4 / 36 150			32 210	
	7 ..		33 180	6.6 / 36 20		35 20	36 50		6.6 / 06 20	31 100	33 130		6.5 / 34 86		33 60	35 70	33 80	33 40	35 30	6.4 / 33 80		34 140	34 90			6.8 / 34 160	6.5 / 33 110	33 150	6.7 / 35 90	6.8 / 34 140	34 90	33 150	30 [illegible]
	5.3 ..		34 120	C	29 30	36 10	10 20		04 10	32 40	36 50		33 40	34 50	34 50	35 70	32 90	33 40	35 70	33 60		33 70	31 70	4.0 / 36 30		36 50	34 70	33 60	35 70	33 [illegible]	35 80	35 90	30 [illegible]
	4 ..		35 80	C	31 30	36 10	01 10		34 20	01 10	35 30	3.1 / 06 30	32 40	34 41	33 40	36 60	33 60	33 40	34 70	34 40		33 50	32 40	1.0 / 01 30		34 40	35 30	32 30	35 60	31 40	35 70	31 60	32 [illegible]
	3 ..		28 40	C	36 30	36 10	03 30	2.4 / 02 20	36 30	05 10	33 40	07 30	33 30	35 30	33 40	36 70	34 60	33 40	35 60	34 40		34 30	32 40	2.3 / 36 30		34 30	36 30	31 30	35 50	30 50	35 60	30 30	29 [illegible]
	2 ..		27 20	C	33 20	32 10	35 30	1.8 / 04 20	36 30	09 05	30 30	05 30	33 50	01 40	36 40	35 60	33 50	33 40	36 80	33 40	1.8 / 01 20	36 30	33 40	1.8 / 34 30	33 60	33 40	35 40	30 10	35 50	30 40	34 60	30 10	26 30
	1.3 ..		25 30	C	31 10	26 10	31 20	04 10	32 20	17 05	36 20	04 30	34 50	03 40	02 30	36 60	33 40	35 30	34 30	32 30	01 40	34 40	33 50	29 20	32 50	32 50	34 30	30 05	33 40	30 60	34 50	15 20	26 30
	0.8 ..		24 30	C	21 10	22 10	28 10	36 10	29 10	40 05	06 20	04 30	34 30	02 40	02 40	34 50	32 50	02 20	34 40	32 40	32 30	31 40	33 50	28 20	31 40	31 50	32 50	29 05	31 50	30 50	33 50	26 20	23 40
	0.3 ..		23 50	12 30	18 10	21 10	23 10	25 05	00 00	21 05	09 20	02 20	34 30	01 20	01 20	35 50	33 20	02 05	34 30	33 10	30 30	29 40	32 40	29 20	30 40	28 40	30 30	26 05	29 40	29 40	31 30	28 10	0.1 / 35 40

	Ort	Hamburg 403	Helgoland 4??	Sylt 464	Westerland 461	Helgoland 465	Schleswig-Jagel 469	Swinemünde 455	Brüsterort 305	Pillau 310	Heiligenbeil 312	Gerdauen 319	Gerdauen 319	Danzig 405	Königsberg 422	Gotenhafen 550	Gotenhafen 550	Thorn 551	Düsseldorf 002	Bonn 022	Reichenbach 595	Nürnberg 041	Nürnberg 041	Gießen 363	Gießen 363	Köln 436	Essen 437	Dortmund 438	Siegen 020	Stade 207	Sorau 230	Guben 231	Stargard 2??
	yyGzGz	2915	2916	3005	2915	2916	2914	3005								3005						2917	3005		2916		3007		3005		3005		3005
	Pi C Ep HgHg oder PiPi	86128	69780		26510	26118	24191	88								77						44	44		86298		82419		44		86691		86190
HpHp DpDp vp	27 km																																
	21 ..																																
	16 ..																																
	13 ..	4.5 / 35 200																															
	11 ..	35 180																							9.0 / 36 160								
	9 ..	34 160	5.5 / 34 110	34 210				9.7 / 34 160								33 70									7.5 / 36 170						8.6 / 34 90		8.6 / 36 [illegible]
	7 ..	33 80	6.5 / 33 90	34 140				34 100								33 70									6.5 / 35 100		01 150				34 90		34 80
	5.3 ..	35 70	35 50	33 80				33 70								34 80						36 10			34 20		32 60		33 80		34 80		33 50
	4 ..	35 50	34 40	31 60			34 70	35 70								34 70						36 40			36 50		30 80		31 50		34 70		33 80
	3 ..	35 40	33 40	30 30			34 20	35 40								34 80						03 10	27 40		36 50		27 40		29 40		33 40		33 [illegible]
	2 ..	34 50	33 40	30 30		1.7 / 34 30	33 50	35 50								36 60						36 30	35 20		-		25 30		24 30		33 60		32 40
	1.3 ..	-	-	28 30	[illegible]	30 30	33 60	32 50								34 70						31 25	32 10		35 35		22 50		27 30		31 40		32 50
	0.8 ..	33 40	31 20	24 30	33 40	15 50	[illegible]	32 50								31 20						32 10	31 20		-		[illegible]		25 10		8.5 / 31 [illegible]		[illegible]
	0.3 ..	0.0 / 33 05	0.0 / 32 20	18 30	33 40	03 30	30 40	36 40								32 60						5.5 / [illegible]	9.5 / 32 10		7.2 / 33 30		9.5 / 31 40		00 00		8.5 / 31 40		[illegible]

en ab 1.1.1940 bis auf
ie verbreiteten Analyse
om 21.12.1939).

Wetterlage von heute morgen: *Dienstag, 30. Jan. 1945.*

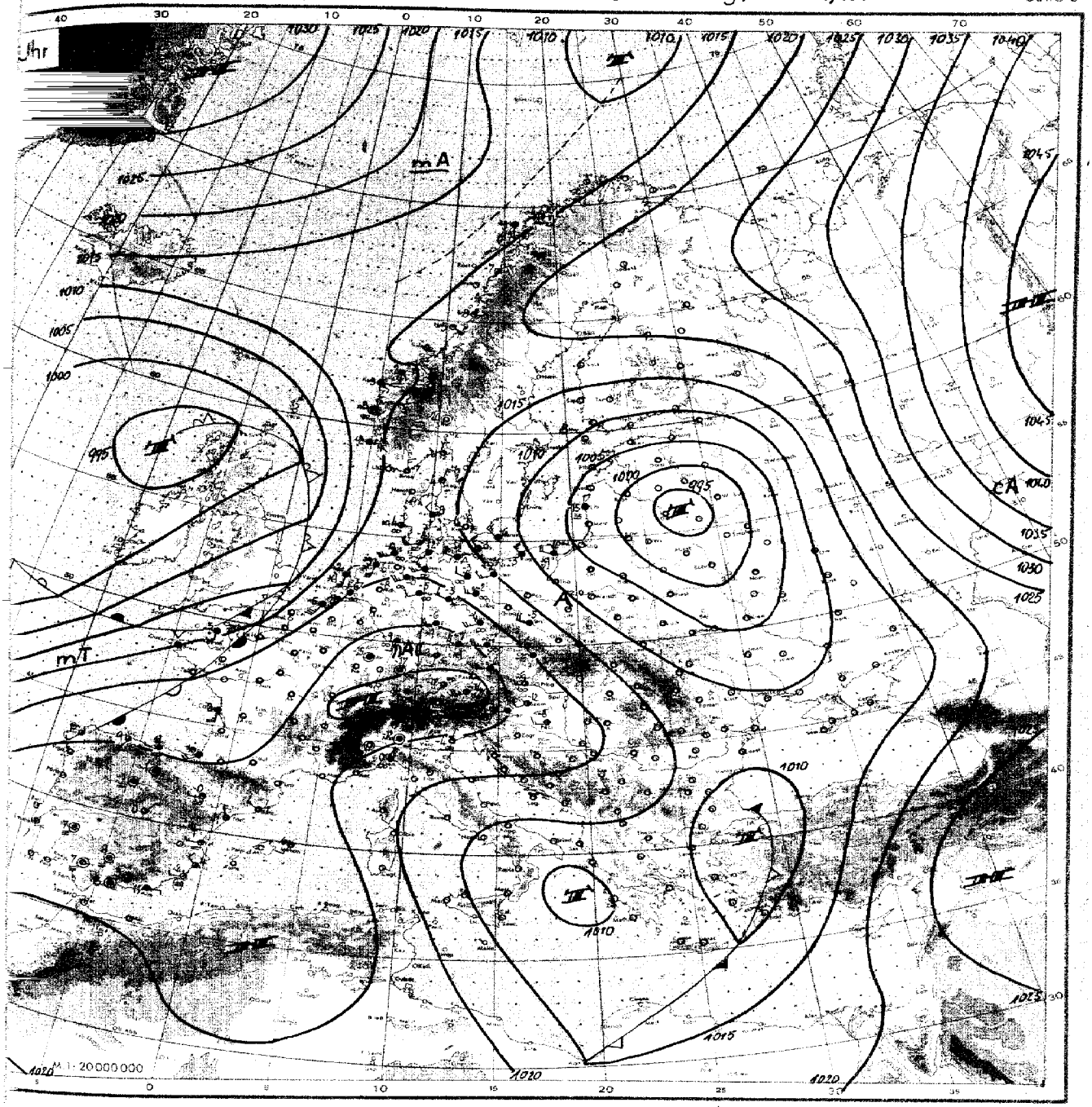

Wetterübersicht *Dienstag* den *30. Januar* 1945

Dem bis gestern über Westeuropa gelegenen Druckanstieg
un kräftiger Druckfall mit Beträgen bis zu 25 mb in den letzten 24 Stunden
eitig hält der Abbau des Ostgrönlandhochs an, während sich der hohe Druck
Südwesteuropa hält. Dem entspricht ein breiter Warmluftstrom auf dem
lantik nach Nordosten, der das südwesteuropäische Hoch in der Höhe stützt.

Die kräftige Erwärmung an der Ostseite des ostatlan-
, Höhenhochkeils macht sich vor allem in der oberen Troposphäre bereits
norwegen, und zum mittleren Reichsgebiet bemerkbar und erfaßt auch
Oberitalien. Der Übergang vom kontinentalen kalten System in das mildere
sche brachte in Westdeutschland oberhalb 500 mb Erwärmung von 15° bei
gender Troppause um 2 km und entsprechender Abkühlung in der Strato-
e um etwa 10°. Hochreichend hohe Feuchten, verbunden mit Aufgugs-
ung, die in Nordwestdeutschland bereits unter Schneefällen stark absinkt,
gleichfalls den Übergang zu den zyklonalen Aufgleitvorgängen des
ischen Tiefdruckssystems, nachdem vorübergehend beim Durchzug
uishenhochs Aufheiterung eingetreten war. Die Warmluft hat sich
e Nordsee schon fast bis in die untersten Schichten durchgesetzt.

Da gleichzeitig innerhalb des alten Höhentiefs über
dlichen Ostsee die Temperaturänderungen nur gering waren, haben
der Höhe die Gradienten außerordentlich verschärft. Bei einem
raturgradienten von 12° oberhalb 5000 m zwischen der Ostküste Seelands
Westküste Südlands sind Windstärken von über 200 km/h aus
Nord in der oberen Troposphäre innerhalb dieser Frontalzone gemessen
worden, die sich mit denselben Stärken noch bis Oberitalien nachweisen
lassen.

Die Erwärmung, die gestern mit dem Einschub
milderer maritim-arktischer Luftmassen und anhaltenden Schneefällen
über Mitteldeutschland eingetreten war, hat bereits die Ostmark mit Beträgen
bis zu 10° unterhalb 2000 m erreicht. Die vorgelagerten, sehr tiefttemperierten,
kontinentalen Luftmassen werden unter stürmischen Winden mit Böen bis
120 km/h über Ungarn rasch zum Balkan abgeführt.

Dem über Westeuropa vorhandenen Druckfall
mit Erwärmung steht im Nordmeer Fall bei hochreichender Abkühlung gegenüber,
wo auf der Ostseite des im Abbau befindlichen Ostgrönlandhochs frische Kaltluft
nach Süden vorstößt und an der Konvergenz zwischen den Südwestwinden
an der Flanke des russischen Hochdruckgebietes und den Nordwestwinden
an der Ostseite des Grönlandhochs zu Schneeschauern in Nordnorwegen Anlaß gibt.

Mit der Höhenströmung wird das westeuropäische
Druckfallgebiet auf das Festland übergreifen und mindestens für die nächsten
beiden Tage Frostmilderung, im Westen sogar Tauwetter bringen.

gez. Ludwig
Zentrale Wetterdienstgruppe

Dienstag, den 30 Januar

Ausland: Bodenstationen / Küstenorte o	Höhe m	JJJ	Gestern 14 Uhr CC	wwVhN	DDFWN	PPPTT	UC app	Gestern 19 Uhr CC	wwVhN	DDFWN	PPPTT	UC app	RR	Heute 2 Uhr CC	wwVhN	DDFWN	PPPTT	UC app	Heute 8 Uhr CC	wwVhN	DDFWN	PPPTT	UC app	RR
Ingöy o	4	005																						
Tromsö o	102	008	60	83858	21378	19 53	70903	6X	74758	48218	48853	9X804	-						57	08963	18374	45554	7X705	[illegible]
Bodö o	17	010	14	01990	16201	24257	70904	04	01992	08202	22057	70806	00588	50	02815	08375	19357	70840	54	01912	06304	16057	70806	[illegible]
Nordöyan o	37	014	5X	02977	12327	23452	8X807	26	02873	10425	22153	8X402	01288						14	01962	10413	15555	21805	[illegible]
Drontheim o	64	017	6X	05568	21128	23953	9X804	5X	71658	00078	22554	9X803	49529											
Krakenes o	41	021	44	16279	16279	24251	0X886							00	00890	16100	18452	X0810	04	01990	10101	13353	90807	[illegible]
Utsira o	56	026	00	01990	33100	23551	X0827	27	21982	32103	24253	85805	00193						05	03990	08328	42752	77712	[illegible]
Lister o	9	030																						
Färder o	9	036	07	02990	32204	24754	72806	00	00990	32200	20853	70802	001.4	50	02864	32214	18955	81806	57	01762	32203	16756	80804	[illegible]
Aarhus o	47	180																	04	02790	28225	15859	95809	[illegible]
Kopenhagen o	1	181	50	01744	30572	18053	21908	04	31792	30403	17454	X1905	00178	5X	12837	30307	16956	8X804	00	47390	26200	14758	91806	[illegible]
Skagen o	3	182	10	01843	02304	21252	65806	44	01841	02302	20052	70803	00288	14	01890	02201	18053	70809	24	01841	02382	15754	70805	[illegible]
Hanstholm o	46	183	40	15652	00002	22654	70808																	
Hammershus o	77	185						6X	71638	30678	13055	0X801	91468						5X	03848	28528	12356	0X803	[illegible]
Helder o	6	291	54	02843	28274	207XX	1465							8X	25746	24328	24601	3X811	52	23594	51778	17552	8X715	-
De Bilt	12	293	5X	72655	22377	30251	9X902	50	23554	XXX74	-	-	-	XX	15557	26328	26154	8X911	52	05545	20428	20456	8X712	-
Mailand	119	302	04	01890	30301	46503	20104	00	08390	06400	24055	50213	00049	05	08390	00004	25261	80107	07	47390	00024	25662	7X402	-
Genua o	2	305	00	05924	35500	43405	30108	00	05790	32200	18402	80215	-	04	05740	02203	23751	86103	00	05790	02228	23000	58103	-
Venedig o	10	312	14	01890	06414	14015	56302	00	00790	24100	18351	70343	-	04	01790	00004	23552	70386	00	05690	32103	23354	89804	-
S. Sebastián	258	350	0X	05710	04202	30303	6X204	07	04690	20812	28301	6X300	00370						5X	03858	22418	24510	8X804	[illegible]
Gijón	13	351	00	05890	06200	28314	80903	00	05790	00014	14808	86400	00271						04	05790	18427	24309	8X401	[illegible]
Madrid	667	353	70	05762	08212	24009	60905	00	00890	00000	25607	70304	00100	00	02790	04217	XXX03	77002	00	04790	04112	20300	99202	[illegible]
Sevilla	7	354	74	02755	04215	25947	50907	03	12754	08214	23914	86302	00190	00	00790	02200	26612	80301	XX	460X9	00049	27907	0X304	[illegible]
Almeria o	65	355	86	02853	32215	31116	83001	54	01853	06114	23714	80311	00180	50	02855	02115	26912	80103	5X	03858	08128	28211	9X403	[illegible]
Mehon	40	357	01	01590	65412	20508	70803	00	02754	65314	25307	00410	00090	00	00790	32310	25507	70302	04	01790	20213	27406	70403	[illegible]
Barcelona o	42	358	00	00790	28300	32008	20807	04	01890	20103	24407	45307	00180	/					07	04640	26313	26004	65501	[illegible]
Valencia o	18	359	07	05790	16127	24311	5X806	00	01790	24112	36907	81308	00380	00	01890	34202	29003	98901	00	08790	24113	28304	94400	[illegible]
La Coruña o	57	362	5X	05648	00028	26313	5X402	4X	04548	00028	35413	9X401	00351	XX	573X9	00149	26413	8X303	50	02757	20127	26012	80300	[illegible]
Tetuan	85	028																						
Funchal o	110	395																						
Teneriffa o	37	400						70	01753	02413	24117	70102	00370											
V. Cisneros	6	404	00	008X0	04300	47517	70968	00	008X0	02400	10718	70401	00380						00	01890	06400	27613	90400	[illegible]
Budapest	130	541																						
Canea	63	737																						
Bergstationen:	Höhe m	JJJ	CC	wwVhN	DDFWN	PPPTT	UC app	CC	wwVhN	DDFWN	PPPTT	UC app	RRTTE	CC	wwVhN	DDFWN	PPPTT	UC app	CC	wwVhN	DDFWN	PPPTT	UC app	RRTTE
Fanaraken	2072	024																						
Svandals Flona	1065	026	03	02985	00005	95758	50803	00	00990	00000	93662	60808	00889						04	01790	00004	87865	65813	[illegible]

Wolkenzugmessungen

yy = Datum
GaGa = Uhrzeit (D. G. Z.)

HuHu = Höhe über NN
DpDp = Windrichtung (N = 36)
vp = Windgeschwindigkeit in Stufen für je [illegible]

Ort																
yyGaGa																
HuHu																
DpDp vp																

Höhenwinde

yy = Datum
GaGa = Uhrzeit (D. G. Z.)

Pi = Art der Messung C = Wolkenart Ep = Durchführung der Messung HgHg = Gipfelhöhe PiPi = Art der Messung

HpHp = Mittlere Höhe über NN
DpDp = Windrichtung (N = 36)
vp = Windgeschwindigkeit in Stufen für je [illegible]

Ort	Märk. Friedld. 258	Nest 366	Nest 366	Swinemünde 455		Lindenberg 453	Lindenberg 435	Berlin 440	Berlin 440	Schkeuditz 447	Stolp 457	Mockau 420	Nordhausen 636	Erfurt 646	Erfurt 646	Tschenstochau 152	Breslau 411	Gleiwitz 454	Posen 552	Posen 552	Litzmannstadt 557	Litzmannstadt 557	Krakau 561	Krakau 561	Rosenborn 952	Roßweiler 983	Roßweiler 983	Neubiberg 468	München 414	Reichenbach 591	Freiburg 580	Freiburg 580	[illegible]
yyGaGa		29 16	30 07	29 18		29 12	30 05	29 17	30 05			30 05		29 17	30 05													29 17		30 05			
Pi C Ep HgHg oder PiPi		99	99			10140	44	96224	16610			86600		44	44													80210		44			
HpHp DpDp vp 27 km																																	
21 ..																																	
16 ..																																	
13 ..														8.5 / 01 220																			
11 ..		35 60						35 70						11.5 / 01 200														10.5 / 01 420					
9 ..		35 70	8.5 / 34 40					35 100	33 100			35 180		6.9 / 01 120	7.7 / 34 120													01 420					
7 ..		34 70	35 XX	35 80				35 80	33 70			35 160		6.3 / 01 80	6.5 / 34 90													01 420					
5.3 ..		36 80	34 86	35 70				36 70	34 60			34 70		36 70	32 60													01 90					
4 ..		35 60	35 70	35 80		3.7 / 34 40	31 80	36 90	35 50			33 40		35 60	32 40													02 80		32 50			
3 ..		35 60	35 70	35 80		33 80	34 70	35 70	33 60			33 40		34 60	32 40													01 50		33 30			
2 ..		34 50	34 60	35 80		33 60	34 70	35 70	32 50			33 50		34 50	32 50													27 40		28 20			
1.3 ..		33 40	33 50	35 70		32 60	34 70	33 70	32 50			33 50		-	33 50													27 30		26 20			
0.8 ..		32 50	33 60	33 70		30 50	31 60	32 50	32 40			32 50		-	30 50													27 30		22 40			
0.3 ..		32 40	32 40	32 70		27 40	31 50	34 40	32 30			0.4 / 32 50		-	27 30													1.6 / 27 50		0.6 / 00 00			

Ort	Feuchtwangen 742	Bayreuth 713	Rossad 704	Memmingen 775	Pocking 864	Ainring 862	Radois-burg 892	Wien 501	Klagenfurt 502	Klagenfurt 502	Pilsen 666	Pilsen 666	Prag 669	Brünn 675	Agram 705	Zipser-Neudorf 686	Brüx 518	Wels 811	Neisse Stephansdorf	Rochefort 264	Mailand 302	Mailand 302	Genua 305	Venedig 312	Venedig 312	57 N 22 E	50 N 07 E	57 N 22 E			50 N 07 E	54 N 21 E	[illegible]
yyGaGa		29 12	30 05	29 12			29 13	29 17	29 17	30 05		30 05			30 05		29 19		29 17	29 10	29 17	30 05		29 16		29 16	29 18	29 11			30 02	30 [illegible]	
Pi C Ep HgHg oder PiPi		205 15	-	20529			21510	88	44	44		80280			44		86400		99	22585	44	44		44		00	44	-			40001	-	
HpHp DpDp vp 27 km																																	
21 ..																																	
16 ..																						8.8 / 01 120											
13 ..																						7.7 / 31 110											
11 ..								10.5 / 36 40														6.5 / 35 100									33 90		
9 ..							30 60	36 70	7.0 / 03 60	01 70							01 70					6.5 / 35 400		8.5 / 01 110				07 50			34 XX		[illegible]
7 ..			35 170				32 60	36 70	5.5 / 05 50	01 90		35 80					01 80			36 140	02 120	4.8 / 34 70		02 110		04 60	35 50	07 60			35 100	34 30	[illegible]
5.3 ..			34 100				34 50	01 50	04 70	36 110		34 60					01 60		34 50	36 120	02 90	34 50		03 80		04 50	33 40	07 70			33 70	34 30	[illegible]
4 ..			33 50				34 30	01 40	3.3 / 03 20	34 80		34 60					01 50		34 50	36 100	02 100	34 50		04 70		04 50	35 40	07 50			32 40	34 30	[illegible]
3 ..			32 50	2.0 / 36 40			35 40	36 70	2.8 / 35 50	31 20		34 50			01 40		36 40		33 50	36 50	03 50	35 50		05 60		36 30	35 30	01 30			32 30	35 [illegible]	[illegible]
2 ..		-	32 30	1.3 / 23 40			35 50	33 70	34 40	12 40		33 40			01 50		35 40		33 60	01 40	02 40	33 30		03 40		35 10	35 20	18 30			31 20	36 30	[illegible]
1.3 ..		34 30	32 30	0.9 / 23 40			34 20	32 90	35 40	10 30		30 30			01 40		34 40		32 60	03 30	01 30	32 30		34 30		-	35 10	06 20			27 40	01 30	[illegible]
0.8 ..		10 20	30 20	0.7 / 23 40			04 10	30 100	36 50	10 40		28 30			30 40		33 50		34 60	35 40	35 30	12 40		04 10		04 20	35 05	02 20			17 05	01 30	[illegible]
0.3 ..		0.5 / 28 40	1.3 / 28 20	0.2 / 32 40			14 40	29 60	0.5 / 36 40	0.5 / 30 60		27 30			26 40		30 20		0.8 / 30 40	16 30	34 20	30 50		17 05		18 20	35 05	34 40			15 30	15 30	[illegible]

Täglicher Wetterbericht

des Deutschen Reichswetterdienstes
Herausgegeben von der Deutschen Seewarte
Verlagsort Hamburg

Jahrgang 10 Nr. 31 — Mittwoch, den 31. Januar 1945

Erläuterung: Die Beobachtungen sind sämtlich in der Form der 1935 in Warschau beschlossenen Einheitsschlüssel wiedergegeben. Kurze Erläuterungen zu den einzelnen Ziffern werden zu Beginn jedes Vierteljahres beigegeben. Ausführlich finden sie sich in „Anweisung zur Verzifferung von Wettermeldungen", herausgegeben vom Reichsluftfahrtministerium. Alle Zeitangaben in DGZ.

Inland	Höhe m	JJJ	Gestern 14 Uhr CC	wwVhK	DDFWN	PPPTT	UC app	Gestern 19 Uhr CC	wwVhK	DDFWN	PPPTT	UC app	RR	Heute 2 Uhr CC	wwVhK	DDFWN	PPPTT	UC app	Heute 8 Uhr CC	wwVhK	DDFWN	PPPTT	UC app	RR
…-Fü	18	403	5x	23644	18378	15554	8x716	5X	72448	12278	10754	8x713	95539	5x	71478	10278	06355	9x708	xx	48209	12279	03553	0x706	02549
…g/Fgh.	41	400	5X	27448	20478	19053	9x709												5X	77209	16579	01254	0x610	01569
	28	460	5x	72534	53878	19554	8x707	5X	05544	14374	10455	8x810	01528	5x	05648	12278	06055	8x711	5X	23648	14478	02354	9x809	01568
…ündeo	1	406	5X	05648	55578	14452	8x408	5X	05638	20378	13152	9x802	02283	01	03778	16328	07956	8x809	5X	72558	12378	04855	9x808	94158
o	1	404	57	07844	26326	11052	99808	5x	23748	26478	10962	9x706	92771	51	03745	18328	08855	0x706	02	05648	14328	06456	9x707	00169
…nd	16	461	5X	05535	20578	12652	0x811	5X	74448	16678	08655	0x813	01018	5x	23425	16328	03554	0x812	xx	48209	18429	98551	0x842	02558
…nd o	50	465	5X	05738	53778	13255	87711	5X	72338	51678	09354	8x840	02438	5X	72338	18678	03252	0x812	5X	05436	55577	00603	9x609	03446
o	6	401	52	05634	16678	13055	9x820	5X	77328	14578	07554	9x813	01238	5X	41718	18558	03100	0x309	50	08443	20543	[illegible]	00300	01447
	4	442	5x	05558	18478	15155	8x708	5X	72448	16478	09954	9x716	92548	5X	45238	16348	05054	9x712	5X	41848	22548	04502	0x301	01556
…n	22	402	5X	23548	14478	–	–							5X	03538	20428	05602	0x801	5X	46209	20449	06002	0x202	02528
	178	187						5X	74438	12478	–	–							xx	57209	55449	08602	0x303	00576
…r	51	421	57	05763	18327	16653	7x849	5X	72448	16378	11455	8x715	97528	5X	72448	16378	07254	9x710	5X	08448	22328	05702	0x401	02556
…urg.	45	408	50	05663	20378	17951	–	5X	71658	16528	12955	8x817	97518	5X	72456	16278	08455	9x711	5X	05448	12278	06453	9x606	02559
	123	437						5x	72238	14578	99754	9x642	01549	xx	48209	12579	08452	0x202						
	48	436	5x	72648	14578	16656	9x723	5x	05418	12578	1095x	9x712	–	5x	05558	16358	09301	0x201	5X	05658	20228	10403	0x300	96548
	202	407																						
	265	049	5x	72448	30478	19556	9x815	5x	23648	06278	13654	7x712	–						5X	57648	18428	13303	0x203	–
	289	351	5X	72435	54527	17558	0x849	xx	77209	20579	13958	0x816	93589	5X	72428	18578	10656	0x806	xx	46309	20679	xxxxx	0x303	94579
…t/M.	111	412	5X	74358	18378	21558	9x715	5X	72248	22178	15757	9x848	76569	5X	05348	24178	12652	9x804	5X	05658	24428	13402	0x202	00569
…icken	189	441	5x	72438	19378	20756	8x722							5X	52548	09058	15100	0x401	5x	05248	24558	15702	0x403	01x49
…rg	315	426						5X	72358	18178	19557	8x811	91569	5X	72338	14478	15254	0x807	52	52536	22168	14501	0x801	04049
…ad	538	516																						
…rg	151	219																						
…en	427	443	5X	71688	28178	23057	7x709	5X	05698	26118	16656	8x823	97569						5X	03848	18328	15202	9x304	97549
…hehf.	400	444	5X	05668	28428	26553	7x704	5X	72448	32278	21157	8x711	93597	5X	05658	00078	17700	8x709	5X	05648	20228	18303	8x402	06629
…r	528	414	02	03894	00028	23356	76711	5X	72568	18128	20156	9x711	57559	xx	77209	16479	15254	0x706	5X	14868	57578	15503	9x208	03569
…k	573	507	01	05694	00048	26360	97915	02	05488	00028	22058	7x710	00x48	5X	72468	08178	18353	8x703	5X	95478	00028	19856	9x205	95588
…ände o	3	465	50	71446	26326	11053	80807	5X	71548	22378	12354	9x805	97149	07	05690	18275	10358	90805	5X	05458	16228	07857	9x506	00149
	1	404	5X	72648	24378	14452	9x709	5X	05648	20874	13154	8x704	93529	05	05698	20424	10760	05807	5X	74448	14878	08256	9x607	93649
	70	450	5X	05648	24528	14654	8x607	07	05496	20226	11757	8x708	00528	01	71698	10278	08556	9x706	5X	02558	10378	05856	0x704	02378
	48	440	5X	72546	26678	16753	8x908	50	05445	16375	14655	80810	91518	02	74398	16328	09956	0x810	5X	72438	16478	07855	9x606	01568
…itz	131	449	5X	23667	20578	19053	8x911	5X	72668	16628	14355	7x714	97538	5x	71558	18478	10355	8x708	5X	23448	18478	08753	9x501	02568
	320	646	5X	05768	16428	19855	7x814	5X	68468	18478	14357	7x816	97549	5X	05458	20528	10955	8x706	5X	05548	20528	09550	9x403	00589
	230	410	5X	84338	20578	19053	8x911	5X	72658	22428	15856	7x712	93599	5x	72238	12278	10755	9x709	5X	71348	16478	08859	9x704	02579
	449	458	57	05654	18428	–	–	5X	72548	18528	–	–	–	5X	05548	18478	13459	0x706	5X	05658	18478	–	–	–
	363	669	50	05777	24527	20754	70707	02	03788	20628	18057	6x510	00539	5x	74238	16378	13557	9x713	5X	23658	22578	11954	8x701	xx588
	408	670	07	04890	20423	21151	50909	02	03790	16228	18755	6x909	00518						5X	05538	16828	12433	8x703	97568
	263	676	57	05655	26377	20354	8x902	5X	05658	12228	20054	9x902	97549	55	05664	16426	16757	86709	5X	44358	16578	15757	9x101	01589
	302	665						5X	05668	00028	21257	7x809	00549						xx	74348	00078	14256	9x605	05589
…g	434	508	04	02793	14227	23957	75814	02	05698	14128	21258	8x809	00569						52	64755	32278	21852	9x404	07589
	157	501	50	01762	24522	21652	40808	00	01790	16104	21055	51807	00579						5X	72558	10478	15556	9x804	xx594
	334	505	00	00990	16100	23052	50809	02	05490	04128	22258	8x803	00529	02	08490	28128	19759	9x802	54	08465	28124	18161	00401	–
…furi	449	502	04	01790	00003	25057	52808	57	05575	12428	24461	9x606	00579	50	06471	12125	22161	86605	50	05473	28113	21068	00504	00689
…alde o	7	429	10	01664	26414	11154	70701	00	00690	26400	10353	70801	00369						04	01680	00012	08857	90803	00069
	15	405						5X	72668	26378	08455	8x102	99529	5X	02766	22276	08656	8x306	5X	05658	22228	09459	8x201	
…berg	20	422																						
o	3	447																						
	47	551																						
	99	552																						
…g/Schl	148	420	5X	02747	24377	15151	8x805																	
	117	411	5X	23647	24577	15051	9x707	5X	05648	24428	15053	9x803	97518											
	255	454																						
…au	107	556																						
…k	135	555																						
…nstadt	170	557																						
	203	559																						
	216	561																						
…g	330	571																						

…ionen	Höhe m	JJJ	Gestern 14 Uhr CC	wwVhK	DDFWN	PPPTT	UC app	Gestern 19 Uhr CC	wwVhK	DDFWN	PPPTT	UC app	RRTTE	Heute 2 Uhr CC	wwVhK	DDFWN	PPPTT	UC app	Heute 8 Uhr CC	wwVhK	DDFWN	PPPTT	UC app	RRTTE
…ck	3106	503	04	02981	30404	84368	36301	07	03958	24628	83370	5x703	00689						xx	77209	64679	05864	9x305	03649
…ze	2962	416	5X	036x8	24528	98069	9x803	xx	96109	24849	96664	0x301	00549	xx	46109	32849	97659	0x301	xx	46409	26799	00859	0x207	00649
…ogel	2397	506	00	01940	28502	52268	62207	00	03890	28408	52866	57204	00679	xx	77109	24479	44766	5x703	xx	49109	63979	48267	0x903	97679
…koppe	1602	428	5X	42845	61775	26663	0x905	xx	46109	55749	26263	0x905	07639											
…gel	1577	862						02	02790	24228	33960	5x804	xx599											
…g/Sch.	1496	427	xx	77109	20729	45561	0x709	xx	77104	22879	42369	6x601	95519						xx	46009	53879	45652	0x206	03599
	1446	511	00	02890	32305	82060	62204	00	03890	26228	51460	5x703	00589						57	03893	30328	47457	9x704	03649
	1214	519						57	05653	16528	74864	8x609	93619	xx	77109	57679	67060	8x816	xx	77309	24579	69454	9x219	99639
…erg	1213	419	5X	05548	24578	93060	9x907	5X	72518	23628	69163	9x708	01599	xx	77009	57879	65052	0x709	xx	77009	64179	65955	0x407	02649
…rinde	1166	561	xx	77109	20479	80760	0x810	xx	46109	16579	77158	xx810	01589						xx	46009	51579	99752	0x300	02599
	1141	418	xx	77009	53979	78764	9x717	xx	46004	20779	75562	91701	01599	xx	46009	24879	72060	9x707	xx	46009	57979	73253	8x103	03439
…uppe	923	423	5X	71528	18578	80660	0x811	xx	77109	20679	06060	0x816	–	xx	46009	22479	94558	9x602	xx	46009	22549	92357	0x001	–
…rg	915	445	xx	96109	51849	02160	0x916	xx	46109	49749	97762	0x728	92609	xx	96009	51879	95760	0x301	xx	46409	55849	96855	0x209	94439
…asen	840	417	5X	72536	19576	11761	0x815							xx	46109	22579	55556	0x602	xx	46209	24648	06951	0x202	93629
…g/Ts.	801	424	5X	72508	16478	11963	9x819	xx	77009	16479	15462	0x512	01619	xx	96009	22479	19655	9x207	xx	96009	20749	15662	0x206	–
	673	397	5X	72648	22578	36359	8x811	5X	72508	24678	30458	9x843	01579	xx	48109	26679	29657	0x303	xx	46109	57449	31300	0x307	–

Berichtigungen

Sämtliche Karten des
weiteres nach der von
gezeichnet. (Erlaß R

Wetterlage von gestern: Dienstag, den 30. Januar 1945.

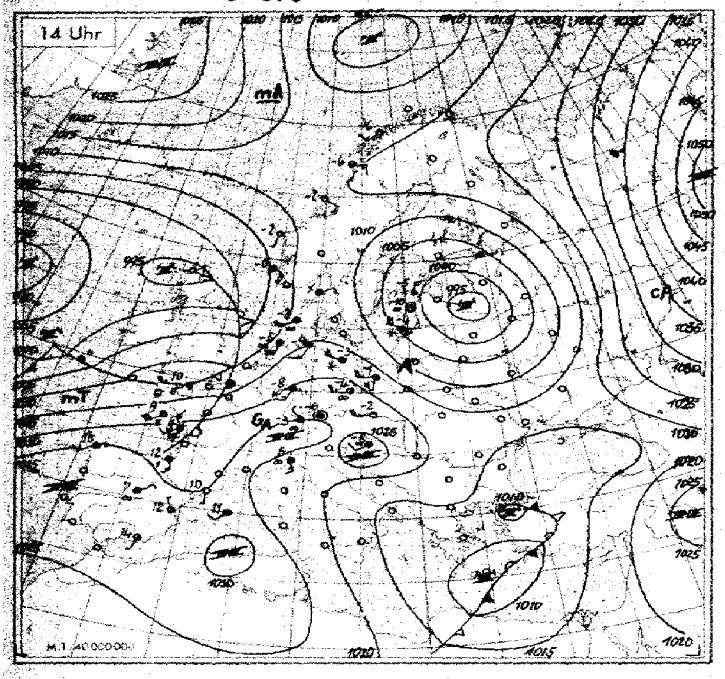

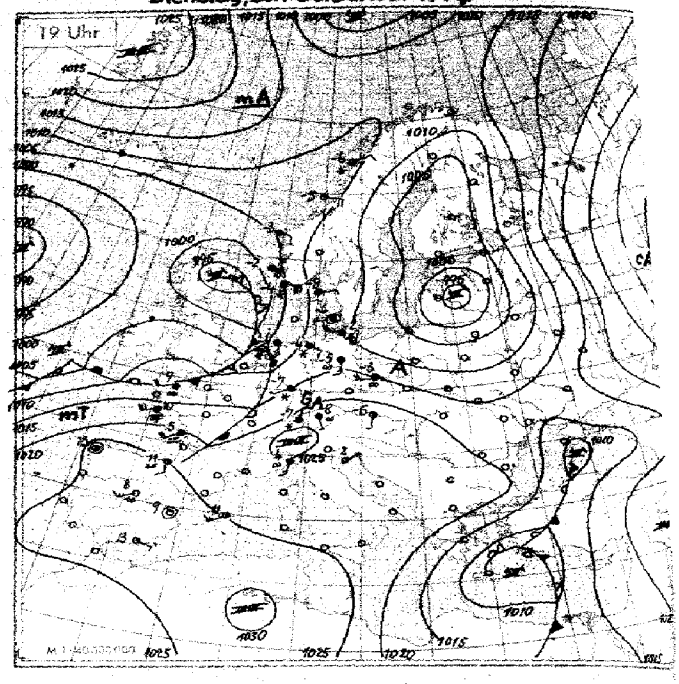

Wetterlage von heute nacht: Mittwoch, den 31. Januar 1945.

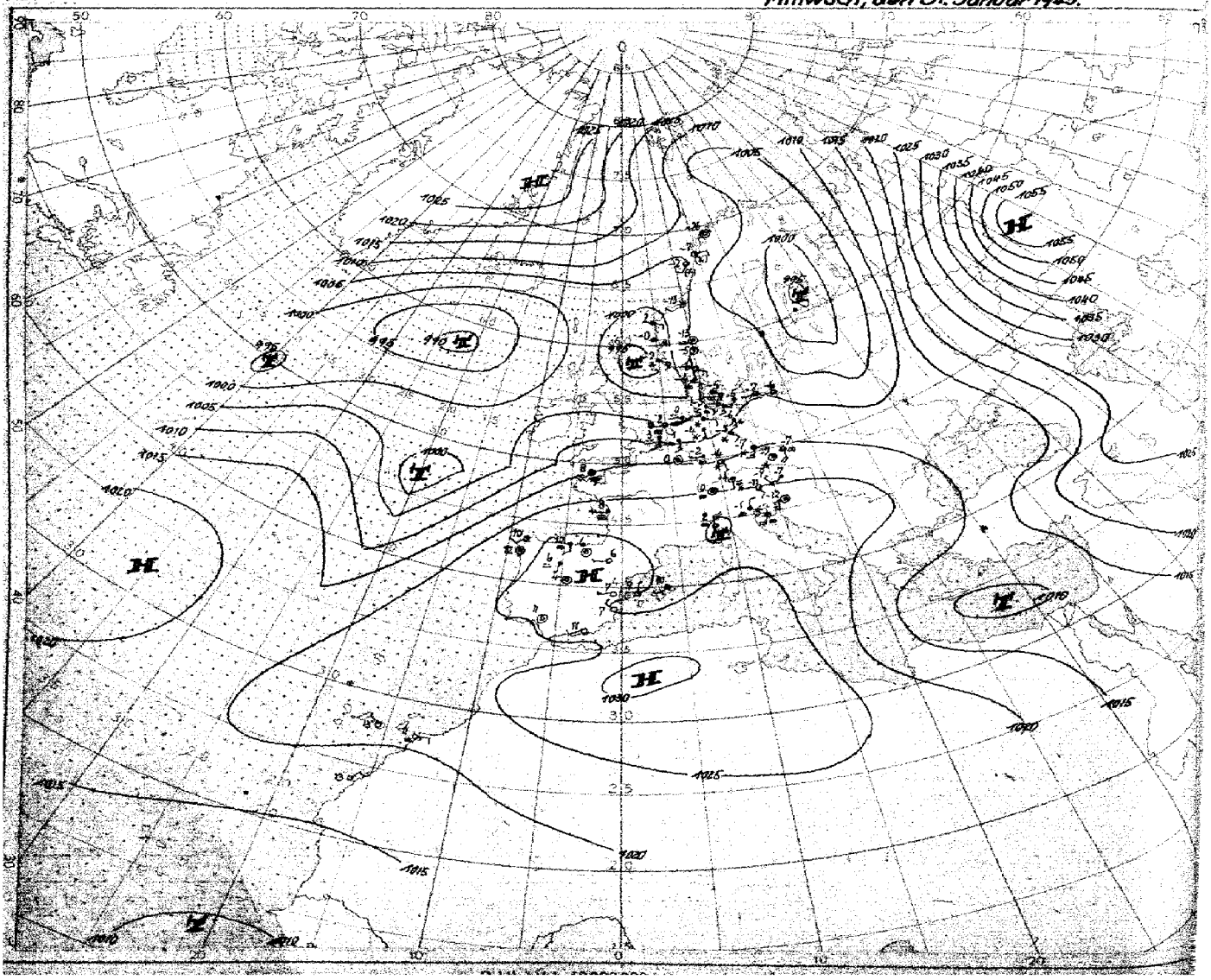

Höhen-Aufstiege
1. Teil

Mittwoch, den *31. Januar* 1945

Seite 5

51

heute

Kenngruppe: IIIGG $H_sH_sE_aT_rT_r$

Schlüssel: $Q_tQ_tQ_tQ_tE_a$ ... GG / QLIII ... GG | $H_{s1}H_{s4}H_{s6}H_{r1}H_{r5}$ $H_{r3}H_{r4}H_{r1}H_{r7}z_b$

Hauptisobarenflächen: $H_{s6}H_{s6}T_{s6}T_{s6}U_{s6}$ $H_{s5}H_{s5}T_{s5}T_{s5}U_{s5}$ $H_{s7}H_{s7}T_{s7}T_{s7}U_{s7}$ ...... $H_{s3}H_{s3}T_{s3}T_{s3}U_{s3}$ $H_{s2}H_{s2}T_{s2}T_{s2}U_{s2}$ $H_{s1}H_{s1}T_{s1}T_{s1}U_{s1}$ $H_kH_kT_kT_kU_k$

Markante Punkte: $P_tP_tTTU_r$ $P_tP_tTTU_r$ ......

Pseudopot. Temperatur: $9Q_1Q_2Q_3Q_4$ $Q_5Q_6Q_7Q_8Q_9$ $Q_1Q_2Q_3Q_4Q_5$ IIIPtPt

Datum = Uhrzeit (D.G.Z.)

Ort (Kennziffer, Höhe)	Bardufoss 739	Bodø 018 5 m	Drontheim 017 33 m	Bergen 022 35 m	Kristiansand 032 21 m	Kjeller 047 108 m	Hanstholm 183 29 m	Blaavandshuk 184 15 m	Leeuwarden 010 2 m	Helder 291 52 m	Emden 154 2 m	Helgoland 465 42 m	Unterlüß 181 94 m	Swinemünde 455 10 m	Nest 266 2 m	Gotenhafen 550 16 m	Gerdauen 319 63 m
yyG.G.	31 05	31 05	31 05	31 05	31 05	31 04	31 05	31 05	31 05	31 04	31 06	31 10	31 06	31 06	31 04	31 04	
41	-	-	-	-	-	-	-	-	-	-	-	-	-	-	-	-	
96	-	-	-	-	-	-	-61	-	-	-	-	-66	-	-	-	-	
225	-57	-	-60	-61	-	-61	-64	-	-60	-61	-60	-60	-60	-59	-60	-62	
300	-61	-60	-53	-58	-	-83	-49	-48	^{4}-56	-53	-48	-49	-61	-55	-54	-53	
400	-48	-49	-43	^{6}-39	-38	^{5}-39	-37	-37	^{4}-38	-36	-35	^{4}-35	-38	-38	^{6}-38	-37	
500	-37	-39	^{7}-38	^{9}30-27	-26	^{4}27-28	^{9}30-26	-25	^{6}30-26	-25	-24	33-23	^{5}-28	-27	^{6}30-26	-29	
600	-29	-28	^{5}16-26	^{7}24-21	-18	^{7}18-23	^{9}26-18	^{6}28-16	^{7}29-16	-15	-14	^{2}28-14	^{8}27-18	-16	^{6}22-30	22-22	
700	-22	^{9}5-20	^{5}12-17	^{4}14-17	-12	^{8}20-20	24-10	^{7}25-10	^{0}24-11	-8	-9	-10	-9	-12	^{8}15-16	15-14	
800	-14	^{9}2-17	^{5}9-12	^{9}11-11	-14	^{7}8-12	14-9	^{4}21-4	^{9}21-5	-1	-4	^{0}20-6	-6	15-11	^{8}8-12	-14	
900	-11	^{8}2-10	-11	9-5	-7	^{6}20-11	-8	^{8}14-2	^{0}21+1	+4	-4	^{0}23+2	-0	6-7	^{0}5-9	^{9}-4-10	
950	-		-	7		-4	-	7	20	-		18	-	2-	3	-	
Boden	11-25	$^{-6}$-11	$^{-18}$-16	6-7	7-2	$^{-11}$-21	1-6	4-4	11-2	5-5	13+2	16+3	4-6	2-8	1-6	-2-9	
41	-	-	-	-	-	-	-	-	-	-	-	(2116)	-	-	-	-	
96	-	-	-	-	-	-	1561	-	-	-	-	1585	-	-	-	-	
225	1067	-	1022	1021	-	1031	1042	(1048)	1046	1065	1062	1056	1048	1040	1038	1036	
300	832	828	845	852	-	854	862	867	870	879	880	875	869	863	861	869	
400	651	649	657	665	669	666	671	677	682	690	689	685	679	677	674	670	
500	503	501	507	611	517	513	518	512	527	533	532	528	526	521	520	516	
600	378	376	379	380	385	383	387	389	396	400	398	393	395	391	389	387	
700	268	267	268	268	270	271	272	274	280	284	282	277	280	277	276	274	
800	170	170	167	169	171	173	171	172	178	181	180	175	170	176	177	174	
900	91	93	81	79	82	85	81	81	86	88	87	83	86	87	88	86	
1000	3.8	2.9	2.0	-3.2	0.8	6.8	0.9	-1.3	2.6	4.4	3.2	-1.0	4.4	6.5	7.5	6.2	
41/96	-	-	-	-	-	-	-	-	-	-	-	(531)	-	-	-	-	
96/225	-	-	-	-	-	-	520	-	-	-	-	527	-	-	-	-	
225/500	504	-	515	619	-	518	524	(517)	519	522	530	527	522	518	518	520	
500/1000	497	499	505	514	515	507	517	523	524	529	525	529	521	516	512	510	
Markante Punkte	-	-	-	-	-	-	-	-	-	-	-	-	-	22601	-	-	
	-	-	-	-	-	-	10631	-	-	-	-	06567	23601	24591	-	-	
	-	-	-	-	-	-	15601	-	18621	-	-	15361	25591	26571	-	21621	
	-	-	-	-	-	-	20601	-	25621	-	-	37981	46821	28561	-	24611	
	-	-	22561	-	-	-	24621	-	4580+	-	-	48741	43861	44821	-	29571	
	36631	-	25601	36761	-	-	30501	-	63638	23611	46601	65591	56718	48781	18590	45825	
	47891	28621	52816	46816	51771	20611	56738	-	67630	25621	18591	67607	61649	65641	20601	52791	
	67931	35591	66725	56911	53756	26601	73591	24681	78550	27591	38551	68621	65627	71611	26601	58741	
	83611	62761	85581	59911	68671	55737	91601	54701	82910	45781	33761	98551	72581	96611	56716	44671	
	93601	66768	91627	67697	95661	58766	92581	98617	96910	94691	77641	92941	97571	88591	97658	72693	
	98971	95598	94631	93597	98651	98606	96591	95640	98970	94061	81551	96030	97551	98561	96528	83661	
	00918	00669	00648	99879	00510	98668	00559	00539	00019	01619	00010	99040	99540	01599	01549	01598	

Ort (Kennziffer, Höhe)	Helsinge 519 28 m	Kopenhagen 481	Nürburg 061 620 m	Siegen 020 319 m	Erfurt 046 313 m	Berlin 440 57 m	Litzmannstadt 550 170 m	Krakau 551 216 m	Reesfeld 064	Freiburg 580	Reichenbach 595	München 414 526 m	Pilsen 666 356 m	Wien 501 157 m	Klagenfurt 500 464 m	Agram 705
yyG.G.	31 05	31 05		31 05	31 05	31 05			31 05		31 05		31 05	31 05	31 05	31 05
41	-	-		-	-	-			-		-		-	-	-	-
96	-	-		-	-	-			-		-		-	-	-	-
225	-60	-61		-	-59	-59			-		-63		-69	-64	-68	-
300	-55	-54		-50	-50	-53			-51		-60		-51	-55	-57	-55
400	-39	-38		^{6}-34	-36	-38			-53		-34		-37	-39	-37	^{7}-40
500	-26	^{9}31-27		^{6}35-22	^{8}32-25	^{0}32-25			^{7}32-24		^{4}35-22		^{8}31-26	-25	^{7}32-25	^{8}30-26
600	2-18	^{9}28-18		^{9}33-13	^{7}30-15	^{0}31-15			^{4}28-15		^{4}28-16		^{0}29-17	-15	^{8}29-16	^{7}28-17
700	-14	^{0}18-18		^{0}33-6	^{6}27-7	^{8}27-9			^{8}32-6		^{4}25-8		^{9}28-8	-13	^{9}29-7	^{9}32-12
800	-13	^{9}11-16		^{0}27-1	^{7}23-4	^{0}16-9			^{8}25-2		^{0}23-5		^{8}23-3	-12	^{0}13-6	^{9}16-8
900	^{9}9-8	^{9}6-8		^{0}22+2	^{9}18-0	^{9}5-8			^{8}23-3		^{0}18-1		^{8}9-6	-6	^{7}4-11	^{9}7-7
950	4	6		16	12	1			17				7	-	6	5
Boden	1-8	4-5		11-1	10-3	0-6			15+2		16-2		1-4?	-2-7	-5-15	-5-12
41	-			-	-	-			-		-		-	-	-	-
96	(1567)	(1563)		-	-	-			-		-		-	-	-	-
225	1036	1039		(1065)	1069	1047			(1064)		1068		1053	1050	1054	(1066)
300	859	861		886	879	869			884		889		876	871	878	893
400	672	674		675	689	681			683		698		686	685	689	689
500	518	520		538	533	526			536		540		532	530	534	533
600	387	389		376	401	394			402		407		400	398	402	401
700	273	275		288	285	278			286		291		284	283	286	286
800	174	175		184	181	177			183		188		182	169	184	185
900	85	86		92	89	87			90		96		91	94	95	95
1000	4.4	4.9		8.6	6.7	6.7			6.5		13.0		9.1	12.7	15.5	14.6
41/96	-	-		-	-	-			-		-		-	-	-	-
96/225	(523)	(524)		-	-	-			-		-		-	-	-	-
225/500	517	519		(527)	526	521			(519)		527		521	519	523	(533)
500/1000	514	515		530	526	519			529		527		523	518	518	518
Markante Punkte	-	-		-	-	-			-		-		-	-	-	-
	15581	-		-	-	-			-		-		-	-	-	-
	16611	-		-	-	-			-		-		-	-	-	-
	25601	-		-	-	-			-		-		19561	24591	38591	-
	29591	-		-	-	-			-		-		20581	29591	24661	27561
	45829	-		-	22591	-			-		-		36611	53611	36671	65650
	49797	-		-	26561	16591			-		-		36791	66651	66619	68639
	54739	15581		-	75525	26591			-		-		45871	67651	76649	82609
	65651	21581		-	98525	76600			25671		21651		94578	71631	83579	87578
	89611	44821		24601	89018	85570			28541		77546		92528	96581	94617	93537
	95589	64640		93025	91520	93590			55613		86510		97570	92551	93618	91568
	01558	01549		91510	91515	00560			00020		94028		97530	00919	95638	00598

Aufstiege mit Positionsangaben

Länge und Breite

Datum = Uhrzeit (D.G.Z.)

Ort (Kennziffer, Höhe)	Mailand 302 110 m	Venedig 312 10 m	Ferrara 796	Mailand 302	Venedig 312	Kopenhagen 181	Helsinge 519	58 N 07 E	48 N 07 E	57 N 21 E
yyG.G.	30 17	30 14	30 15	31 03	31 03	30 17	30 17	31 07	31 0?	30 1?
41	-	-	-	-	-	-	-	-	-	-
96	-	-	-	-	-	-	-	-	-	-53
225	-51	-62	-	-60	-65	-61	-62	-	-	-52
300	-39	-50	-	-47	-53	-51	-51	-53	-52	-60
400	-26	-33	-	-33	-35	-36	-36	-37	-37	-41
500	-15	-25	-31	^{5}40-20	^{6}37-21	^{6}32-25	30-27	-22	-24	-33
600	-9	16-24	-23	^{5}39-8	-10	^{6}20-22	^{5}18-22	-14	-18	-30
700	-11	^{4}10-16	-15	^{3}35-3	-6	^{6}12-18	^{7}12-19	-7	-15	-26
800	-7	-7	-7	^{7}33+3	-4	^{7}9-13	^{6}6-14	-4	-11	-19
900	-3	^{6}6-6	7-3	^{7}13+2	-8	^{7}6-7	2-9	-2	-9	-15
950	-	6	-	8	-	3	1	-	-	-
Boden	2-9	3-8	6-4	2-7	-1-6	-3-9	0-9	14	0	-4
41	-	-	-	-	-	-	-	-	-	-
96	-	-	-	-	-	(1568)	-	-	-	1557
225	1094	1058	-	1084	1062	1046	1062	-	(1054)	1020
300	906	881	-	899	885	865	863	878	875	837
400	707	689	-	706	696	675	673	694	686	649
500	545	532	533	548	593	520	518	539	530	497
600	408	402	406	412	405	389	388	396	398	371
700	292	290	292	293	288	278	277	289	284	263
800	190	189	191	188	185	179	178	186	184	167
900	99	100	100	97	95	90	90	95	95	62
1000	17.9	18.4	18.1	15.2	14.5	9.1	9.3	12.3	14.9	1.3
41/96	-	-	-	-	-	-	-	-	-	-
96/225	-	-	-	-	-	(524)	-	-	-	537
225/500	549	526	-	533	523	524	523	-	(524)	523
500/1000	527	513	515	530	525	510	509	527	515	496
Markante Punkte	-	20631	-			-	-	-	-	-
	-	24631	-			-	22621	-	-	-
	-	34921	-			-	26681	-	-	-
	-	45782	-			15671	36911	-	-	08531
	-	43751	-			17671	45811	-	-	24511
	18501	62751	-			2262	53754	-	-	29511
	21541	67771	47541			28541	62711	-	-	35951
	47691	68727	78551			53766	69718	27559	24581	36751
	59691	73626	84661			58726	77654	[illegible]	[illegible]	57801
	65591	77601	96521			66716	83937	[illegible]	[illegible]	63811
	95551	84604	00521			92568	94587	60085	[illegible]	58811
	10536	82596	02518			01568	01557	[illegible]	[illegible]	77629

Flugzeugaufstiege

Ort	heute: Wien 501	Neuruppin 214	Paderborn 077	München 414	Kitzingen 717	Lindenberg 425 122 m	Lindenberg 425	gestern: Paderborn 077	München 414	Lindenberg 425 122 m	Hamburg 603	Kuppen 417
yyG.G.	31 08	31 08	31 07	31 07	31 07	31 08	31 08	30 17	30 18	30 22	30 16	30 08
41	-	-	-	-	-	-	-	-	-	-	-	-
96	-	-	-	-	-	-	-	-	-	-	-	-
225	-	-	-	-	-	-	-	-	-	-	-	-
300	-	-	-	-	-	-	-	-	-	-	-	-
400	-	-	-	-	-	-	-	-	-	-	-	-
500	-	^{4}38-18	34-12	^{7}27-16	34-13	-	-	^{8}36-22	^{8}36-23	-	^{9}35-23	-
600	^{0}29-17	^{7}23-20	^{1}27-14	[illegible]	^{7}28-14	-	-15	^{4}34-13	^{0}29-15	^{8}14-26	^{9}20-18	^{4}14-26
700	^{0}29-10	^{5}22-10	^{6}23-10	^{6}26-8	^{7}18-6	^{9}25-10	^{8}26-9	^{9}20-7	^{0}19-16	^{6}12-18	^{8}16-16	^{6}9-18
800	^{0}18-7	^{9}30-4	^{8}30-4	^{3}24-4	^{3}24-3	^{5}17-3	^{0}23-5	^{9}16-9	^{9}?-12	^{7}7-14	^{7}9-12	^{7}6-14
900	^{0}11-5	^{3}6-6	^{4}13-8	^{8}23-2	^{7}20-3	^{3}8-7	^{9}10-6	^{6}7-8	^{8}9-5	^{9}7-7	^{5}2-10	^{0}3-10
950	9	5	14	17	16	3	5	[illegible]	4	3	-1	3
Boden	1-7	4-6	15-1	[illegible]	12-2	1-7	4-6	1-8	4-9	7-3	-1-9	3-6
41	-	-	-	-	-	-	-	-	-	-	-	-
96	-	-	-	-	-	-	-	-	-	-	-	-
225	-	-	-	-	-	-	-	-	-	-	-	-
300	-	-	-	-	-	-	-	-	-	-	-	-
400	-	-	-	-	-	-	-	-	-	-	-	-
500	(532)	524	535	528	518	-	-	534	533	-	525	(519)
600	400	394	401	406	405	-	396	400	400	394	392	392
700	285	279	286	290	282	279	280	284	286	253	279	281
800	184	177	184	187	186	178	178	182	187	186	179	182
900	93	92	92	95	94	88	87	93	97	95	90	96
1000	11.9	5.5	8.6	10.6	10.6	7.0	6.4	11.9	15.8	13.6	10.3	(13.2)
41/96	-	-	-	-	-	-	-	-	-	-	-	-
96/225	-	-	-	-	-	-	-	-	-	-	-	-
225/500	-	-	-	-	-	-	-	-	-	-	-	-
500/1000	(520)	519	524	526	527	-	-	523	517	-	516	506
Markante Punkte	-	-	-	-	-	-	-	-	-	-	58739	-
	-	-	-	-	-	-	-	-	-	-	58659	-
	-	-	40932	-	-	-	-	-	-	40753	61679	-
	-	-	64612	-	-	-	-	-	-	62743	65664	-
	-	49798	65621	-	47766	66538	-	-	-	63734	72657	-
	59680	57716	77556	-	52766	75598	65626	-	61720	69684	74668	68824
	74580	58728	78568	-	53718	78583	67645	60737	67870	72699	77687	69696
	76550	68679	81538	54727	58564	87560	65608	76599	62650	79857	81627	74665
	79570	71596	[illegible]	[illegible]	[illegible]	88570	84540	86580	68670	84505	85547	76647
	[illegible]	74639	[illegible]	71575	[illegible]	[illegible]	[illegible]	99579	74649	89587	[illegible]	87647
	[illegible]	71536	[illegible]	75580	76564	[illegible]	74569	41549	91558	74560	95598	[illegible]
	[illegible]	00650	[illegible]	[illegible]	99080	[illegible]	[illegible]	00598	96558	00629	01667	[illegible]

Hamburg 30. 16h: [illegible]

Paderborn 30. 17h: [illegible]

Kuppen 30. 08h: [illegible]

Lindenberg 31. 05h: [illegible]

Lindenberg 31. 08h: Drachenaufstieg: [illegible]

München 31. 07h: [illegible] 0.8-7.0.

Paderborn 31. 07h: [illegible]

Neuruppin 31. 08h: [illegible]

Kitzingen 31. 07h: [illegible]

Wien 31. 07h: [illegible]

Karten vom Frühtermin

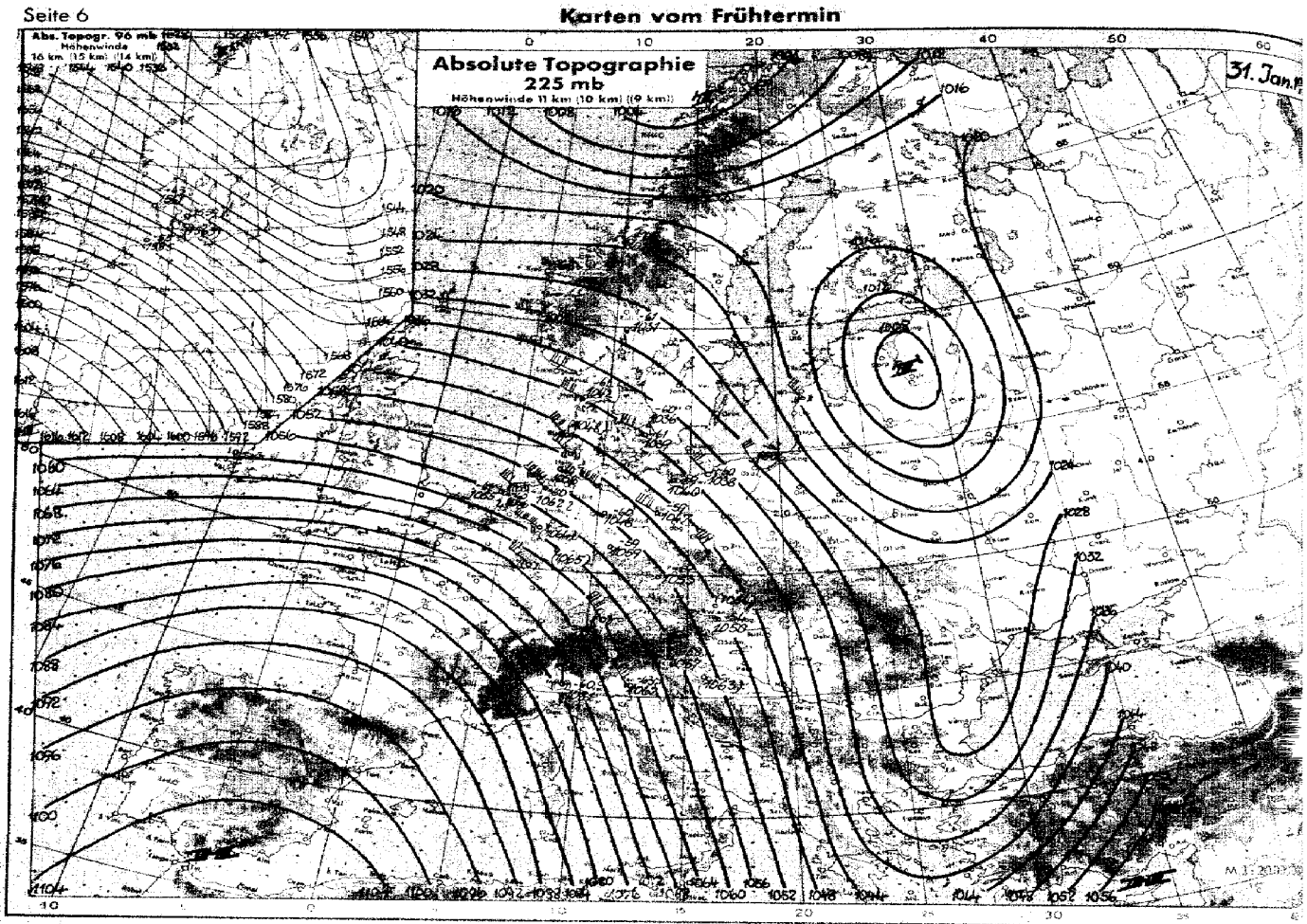

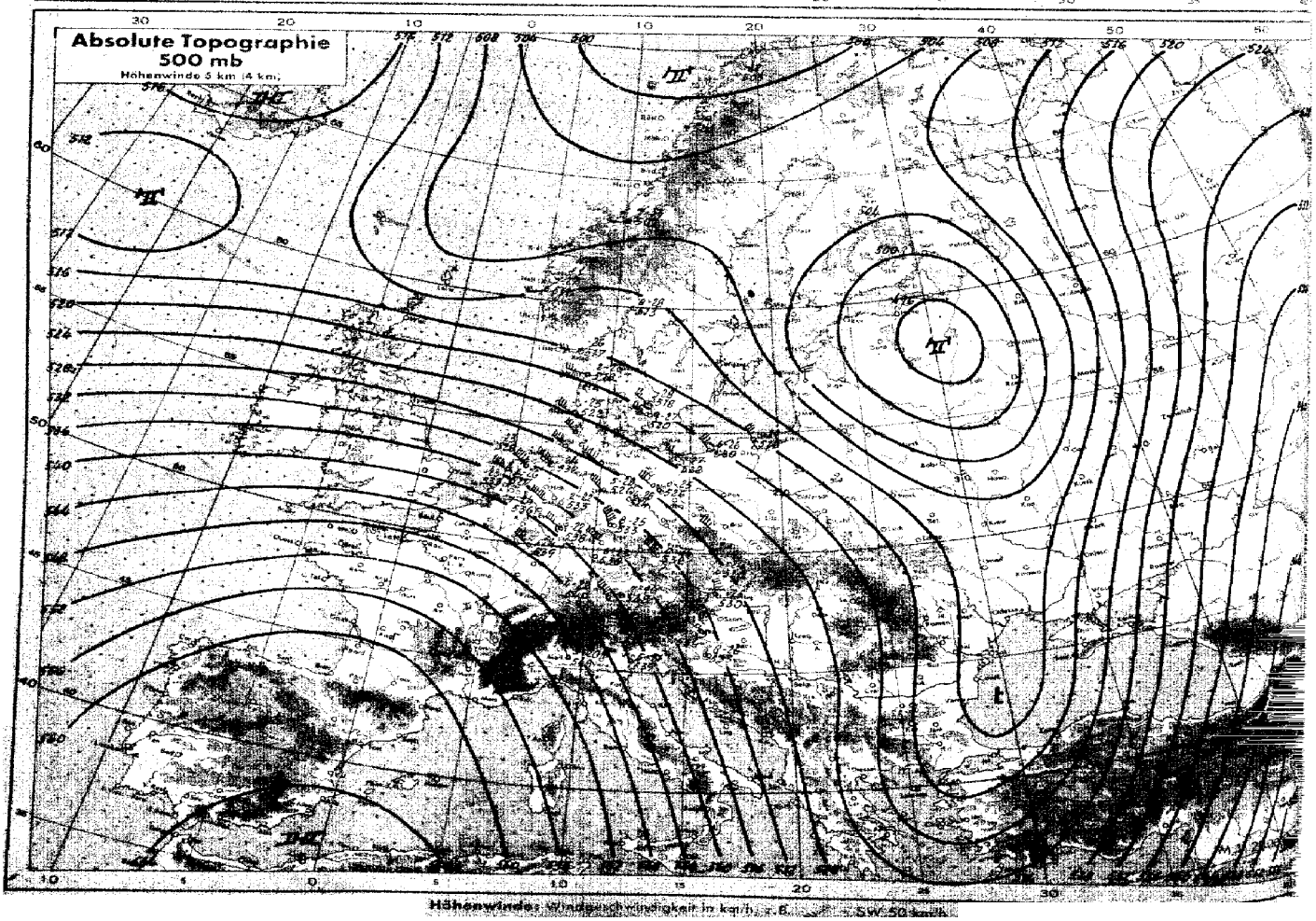

Höhenwinde: Windgeschwindigkeit in km/h, z. B. SW 50 km/h

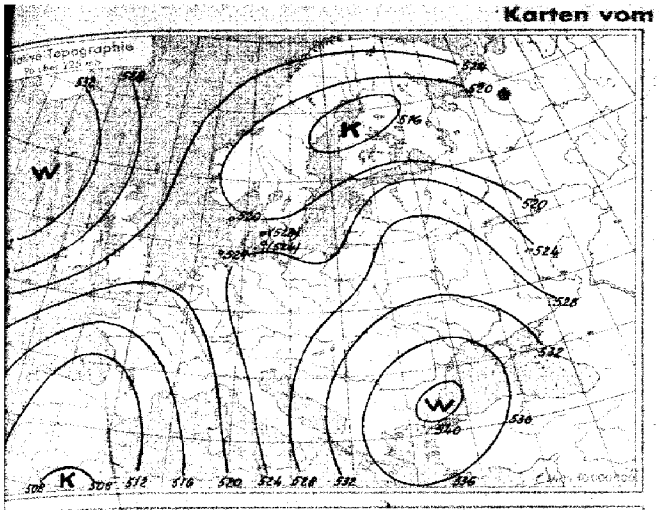

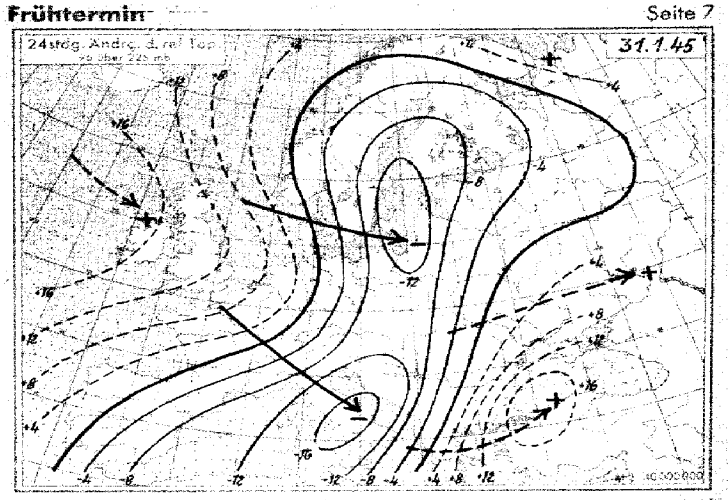

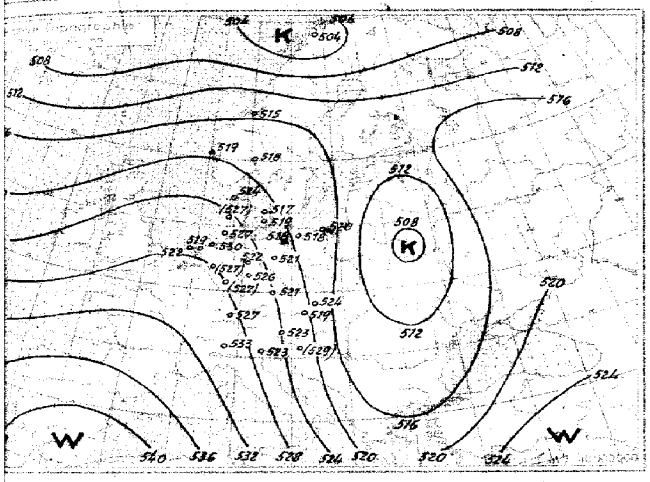

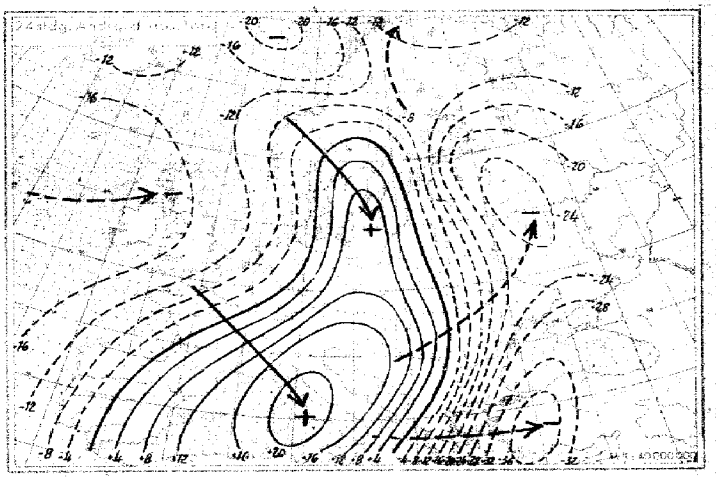

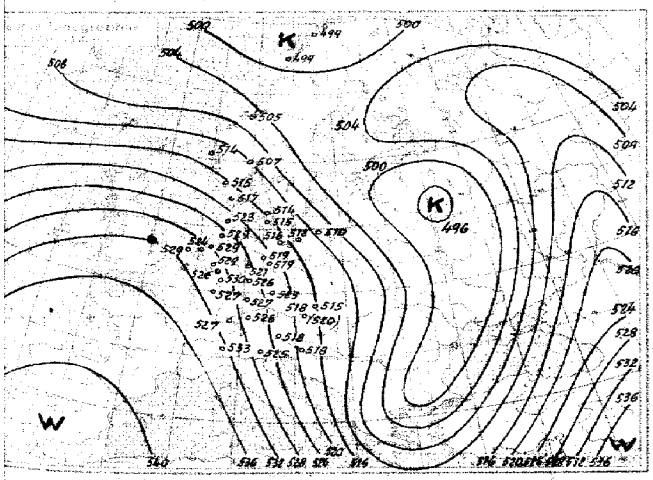

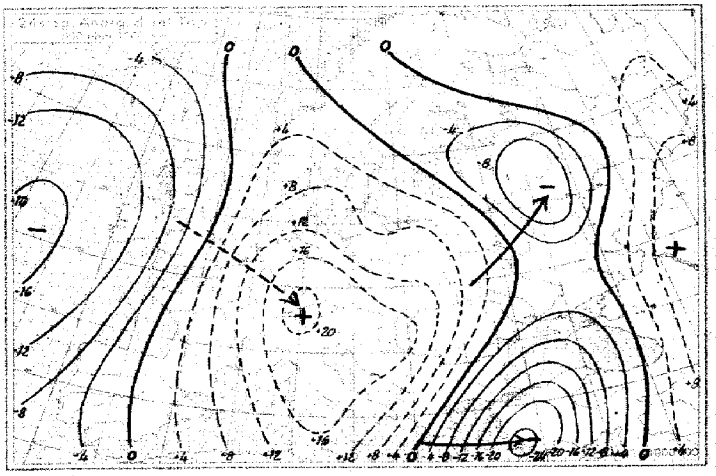

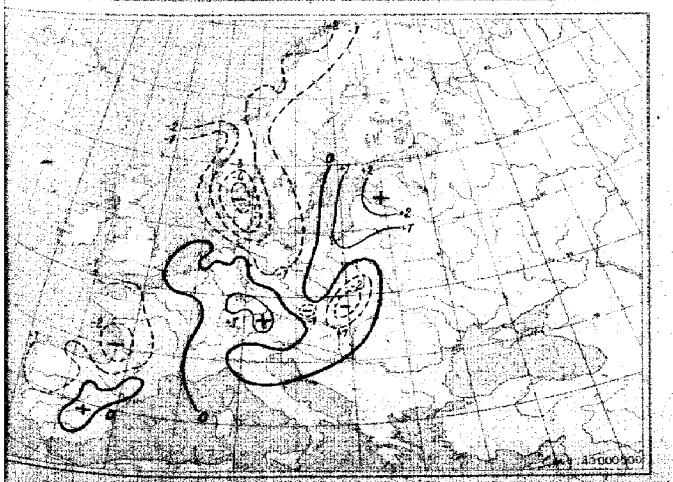

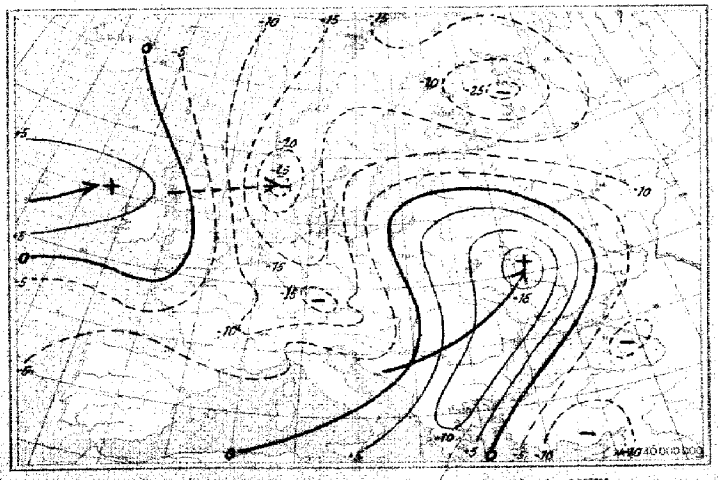

3stündige Bodendruckänderung seit heute 5 Uhr in Millibar

24stündige Bodendruckänderung seit gestern 8 Uhr in Millibar

Nr. 31

Höhen-Aufstiege

2. Teil

Mittwoch den 31. Januar 194 Seite

Vortag

yy = Datum
GcGc = Uhrzeit (G.Z.)

Oberer Teil: $\overset{u}{O}O\overset{u}{T}T$ = Relative Feuchte in 10%, darunter Pseudopot. Temperatur in °C und wahre Temp. (°C) an den Hauptisobarenflächen.
Mittlerer Teil: $H_sH_sH_s$ = Höhen der Hauptisobarenflächen in dyn. Dekametern.
Unterer Teil: $H_rH_rH_r$ = Abstand zwischen 500 u. 1000, 225 u. 500, 96 u. 225, 41 u. 96 mb-Fläche.
$P_rP_rTT_rU_r$ = Druck, Temperatur und Feuchte an den markanten Punkten.
Klammern zeigen an, daß der Wert durch Verlängerung der Zustandskurve ergänzt ist.

Ort	Hamburg 820	Beauvais 828	Hannover 809	Wegener Haus 462	Helgoland 905	Helgoland 1484	Berlin 1475	Seewarte 1665	Kopenhagen 1800	Seeshof 1814	Hamburg 1484	Stade 1484	Darmstadt 403	Königsberg 427	Gotenhafen 360	Gotenhafen 360	Gotenhafen 360	Bufkow 271	Lübau 491	Rastfeld 961	Rastfeld 1463	Münster 067	Kassel 351	Gießen 363	Gießen 363	Köln 456	Essen 459	Dortmund 458	Siegen 820	Siegen 820	Soest 299	Soest 299	Star 348	Star 348
yyGcGc	30 15	31 05	31 06	31 05	30 16	30 16	31 16	30 16	31 05	31 05	31 05	31 05	31 05		31 04	30 17		31 04	30 17	31 04	30 17	31 05		31 04					30 16	31 05	30 17	31 05		31 04
Pi C Ep HgHg oder PiPi	87120	99	80106	80105	87796	87796	88290	88	88	77	98	88			77	25317	80180	99	99					80107					90215	88	89423	86628		89 4
27 km																																		
21 ..																																		
16 ..																																		
13 ..																															12.4 32 90			
11 ..	32 190		33.5 30 190		33.8 32 140			30.3 32 140	30.0 30		30.9 30 190	30.0 31 190				30.8 33 140			31.5 32 140									30.8 30 140		30 70	32 80		
9 ..	32 170	30 80	30 120	31 90	33.5 33 150	30 190	30 130	32 150	28 40	30.0 30 150	31 80	27 90				33 100	36 70	35.9 35 140	30 150	30 190				33.5 33 160					30 140		31 80	32 90		
7 ..	32 160	30 80	31 110	30 70	32 120	30 90	30 130	33 160	28 60	30.5 30 150	29 90	30 80				33 100	35 80	32.9 32 190	30 150	30 190				31 150					30 120		31 100	30 70		
5.3 ..	32 160	30 70	32 140	–	31 90	31 80	30 100	33 120	30 60	29.4 30	28 70	29 70				32 70	31 90	32.4 32 140	30	30 190				30 170					–		33 80	31 80		
4 ..	31 70	29 110	30 90	30 40	31 60	31 60	30 180	32 70	30 70	29.5 30	27 40	28 80				30 50	32 60	32.4 32 140	30	30 190				30 90					–		32 80	31 80		
3 ..	29 30	28 80	–	28 80	28 30	29 40	28 90	32 80	28 30	28.5 29 40	26 30	28 70				31 40	36 70	32.4 32 140	31 40	32 80				29 70					31 90		29 90	30 70		
2 ..	23 20	28 80	–	27 40	26 30	29 40	27 70	31 50	28 30	27.5 29 40	23 40	28 40				30 50	32 40	33.4 33 140	28 70	29 80				–					27 40		27 50	28 40		
1.3 ..	22 30	29 80	28.8 29 40	–	30 80	29 80	–	30 50	32 50	32.4 32 140	25 60	29 40				30 50	32 50	32.4 32 140	25 60	29 40				29 40					25 50		29 40	28 90		
0.8 ..	–	23 40	28.8 29 40	–	29 60	–	27 70	29 50	27 40	27.5 29 40	22 40					30 50	34 60	31.8 32 90	22 30	29 50				–					31 40		28 40	28 90		
0.3 ..	0.8 23 40	27 50	–	30 70	26 50	–	28.4 29 80	29 80	26 20	25.5 29 40	–					30 30	32 80	29.7 32 140	27 60	29 40				30 40					27 70		28 40	28 90		

Höhenwinde

yy = Datum
GcGc = Uhrzeit (G.Z.)

Pi = Art der Messung C = Wolkenart Ep = Durchführung der Messung HgHg = Gipfelhöhe PiPi = Art der Messung

HsHs = Mittlere Höhe über NN
DpDp = Windrichtung (N = 36)
Vp = Windgeschwindigkeit in Stufen für je 10 m

Ort	Bergen 739	Bergen 1219	Scon 040	Oslo 019	Oranienburg 017	Oranienburg 017	Bergen 722	Bergen 1222	Bergen 1222	Kristiansund 132	Oslo 019	Jeloy 017	Kiel 031	Kiel 031	Kopenhagen 181	Kopenhagen 181	Helgoland 1484	Hamburg 154	Hamburg 154	Wunstorf 176	Hannover 176	Lüneburg 181	Lüneburg 181	Emden 154	Emden 154	Leeuwarden 010	Leeuwarden 010	Leeuwarden 010	Helder 291	Helder 291	Kristiansund 1484	Emden 154	Emden 154	Leeuwarden 010	Leeuwarden 010	Leeuwarden 010	Helder 291	Helder 291
yyGcGc	30 17	31 05	31 05	31 05	30 17		30 17		30 17	31 05	30 17	30 17	31 17	30 14	30 16	30 17	30 17	30 17	30 17	30 14	30 17	30 14	30 15	30 13	30 16	31 05	13 13	13 16	30 17	31 34	30 16	31 36	31 35	30 17	31 34	30 17	31 34
Pi C Ep HgHg oder PiPi	44	99	44	81100	78085		24824	77	77	70120	81117	15828	21870	22	44	77	88	80285	80285	40845	24227	80370	88	–	–	77	86218	44	77	77	00265	99	88					
27 km																																						
21 ..																																						
16 ..																																						
13 ..										11.0 31 90	10.8 32 80				12.3 32 120									8.3 31 140							11.0 33 140						
11 ..							9.0 29 120	10.5 29 190	9.0 31 90	9.0 29 40					32 120	9.0 32 120	10.3 31 140							8.3 31 140	9.1 30 170					8.9 31 220			9.3 31 158			
9 ..		8.3 27 40		27 70	8.3 27 10		7.0 28 80	27 100	7.0 31 80	7.7 27 30			7.2 32 120		32 120	7.0 33 120	30 100	8.3 30 190	8.8 30 150				29 100	7.0 31 140	8.3 30 170	30 150				7.6 32 160			9.3 31 158			
7 ..		27 60		27 50	27 10		5.8 27 50	26 70	5.3 30 50	6.7 22 10			6.4 31 60		33 100	5.8 33 120	32 90	31 80	31 80			5.3 31 80		5.5 31 100		30 120	31 120			6.6 32 130	31 100	31 100	9.3 31 148			
5.3 ..		26 30		26 40	27 10		4.8 26 20	25 90	4.3 29 20	5.8 17 10			32 30	4.5 35 10	33 70	33 70	31 80	31 90	31 90			4.0 31 80	30 80	4.3 27 90	31 100	30 90	31 100			32 100	31 90	30 100	29 100	29 60		
4 ..		26 90		26 05	27 20	2.7 19 20	2.7 26 20	22 40	3.8 23 20	2020			35 20	3.9 35 10	35 20	34 20	30 30	30 90	4.0 28 80	31 90		3.0 31 80	31 80	3.8 31 90	31 80	31 90				4.3 31 70	30 90	29 90	28 60	28 60		
3 ..		22 85		23 05	28 10	2.3 15 20	2.3 18 20	17 40	19 10	2105			10 10	14 10	34 20	34 05	28 10	30 20	2.3 19 20	29 90		2.3 30 70	30 70	3.8 26 30	30 80	30 80				30 60	30 90	29 90	31 80	28 80		
2 ..		20 30		23 05	24 10	1.8 12 20	1.8 12 20	17 80	15 30	16 10	C	2.2 19 10	08 10	13 20	32 30	33 10	24 10	23 20	1.8 15 80	23 50	2.1 25 40	1.8 25 50	29 40	3.0 13 60	26 30	26 40	27 60		29 40	28 30	30 70	27 80	30 90	27 90	28 40	28 90
1.3 ..		18 10	1.7 19 10	20 05	21 10	13 20	13 20	17 80	12 10	13 20	C	01 30	06 10	05 10	31 40	32 10	16 10	23 20	16 80	23 60	32 20	24 60	29 50	14 50	23 30	24 60	25 40	21 30	29 40	29 70	28 50	28 70	29 10	28 40	28 90
0.8 ..	C	21 10	19 40	17 10	20 10	16 20	16 20	18 30	11 10	10 30	C	04 20	04 30	03 10	31 30	32 10	13 30	23 30	13 40	21 50	29 10	23 90	29 00	14 50	21 60	21 50	23 30	21 70	23 40	28 60	28 70	24 90	28 80	28 90
0.3 ..	C	18 20	20 30	13 10	18 10	13 10	13 10	20 30	10 10	09 30	09 40	03 10		36 20	31 30	33 20	12 30	23 30	24 40	18 60	0.4 27 10	18 80	20 50	15 40	18 60	18 60	19 30	14 90	20 30	27 90	28 50	20 30	27 90	28 90

den ab 1.1.1940 bis auf
ppe verbreiteten Analyse,
vom 21.12.1939)

Wetterlage von heute morgen: *Mittwoch, den 31. Januar 1945.*



Wetterübersicht *Mittwoch,* den *31. Januar* 19

Mit dem Übergreifen der atlantischen Tiefdrucktätigkeit auf das europäische Festland haben erhebliche Druck- und Temperaturänderungen am Boden und in Höhe stattgefunden. Der 24-stündige Druckfall beträgt in Mitteleuropa 10-15 mb, in Südnorwegen sogar über 20 mb. Am stärksten war der Druckfall in der nördlichen Nordsee, wo vor 2 Tagen ein Hochdruckrücken von 1035 mb lag und heute im Tief ein Kerndruck von 990 mb vorhanden ist. Die Druckschwankungen an der Stratosphärengrenze sind besonders in Mitteleuropa verhältnismäßig gering, da der Kerndruckfall im wesentlichen durch troposphärische Warmluftadvektion bedingt ist.

Sehr kräftig sind die Temperaturschwankungen in Mitteleuropa. Im warmen Sektor des Nordseetiefs wurden z.B. gestern in Ostfrankreich Temperaturen bis plus 10° gemessen, während heute in West- und Südwestdeutschland ein rascher Temperaturanstieg auf etwas über 0° eintrat. Ein weiterer Anstieg wird zunächst durch die vorhandene Schneedecke verhindert. Die troposphärische Erwärmung im 24-stündigen Vergleich am stärksten über Süddeutschland, wo die relative Topographie um 20 Dek. gestiegen ist. Am besten zeigt sich die Erwärmung in Erfurt und Kitzingen, wo seit gestern durchgehend Erwärmung um 10-15° eingetreten ist, während im Vergleich zu gestern nachmittag oberhalb 600 mb bereits wieder Abkühlung vorhanden ist, ein Effekt, der sich nach Westen und Südwesten verstärkt und am Bodensee mit 5° Abkühlung in der oberen Troposphäre bis 3000 m herabreicht.

Den kräftigen Druck- und Temperaturänderungen über Mitteleuropa stehen nur geringe Änderungen in dem stabilen Hoch über Spanien-Tunesien gegenüber. So zeigt sich z.B. in Spanien fast keine Änderung bei nur geringem Druckgang am Boden. Im Mittelmeerraum ist mit geringen Bodendruckänderungen stärkere troposphärische Erwärmung gekoppelt, wodurch eine Kräftigung des steuernden Hochdruckgebietes in der Höhe bewirkt wird. Das Westmittelmeer bleibt daher zunächst vorwiegend antizyklonal.

Über dem Atlantik dürfte weiterhin eine Frontalzone vorhanden sein, wodurch bei vorwiegend südwestlicher Höhenströmung Warmluft aus dem Raume der Azoren nach Mitteleuropa gelangt.

Mittel- und Nordnorwegen bleiben bei fallendem Bodendruck und geringen troposphärischen Temperaturänderungen verhältnismäßig wolkenarm.

gez. Meyer,
Zentrale Wetterdienstgruppe.

Mittwoch, den 31. Januar

Ausland

Bodenstationen: Küstenorte o	Höhe m	JJJ	Gestern 14 Uhr CC	wwVhN	DDFWN	PPPTT	UC app	Gestern 19 Uhr CC	wwVhN	DDFWN	PPPTT	UC app	RR
Ingoy o	4	005											
Tromsö o	102	008	54	01963	20243	42556	6X807	50	04963	00012	09757	90810	00549
Bodö o	17	010	40	83546	18386	12 56	9X867	5X	72546	06266	09256	9X908	96558
Nordöyan o	37	014	40	04972	40402	41555	80842	40	04962	08402	18755	70806	00298
Drontheim o	64	017	44	01983	18404	42951	80809	03	05790	18300	08460	10707	00559
Krakenes o	41	021	40	04991	16104	40352	80707	00	04993	16207	24453	75813	00299
Utsira o	56	028	52	03908	12428	08350	65743	02	03878	12529	03504	7X942	00383
Lister o	9	030						XX	71648	09678	06354	8X810	97464
Färder o	9	036	51	02763	03414	13655	84805	02	02790	08444	40755	80806	00073
Aarhus o	47	180											
Kopenhagen o	1	181	50	05642	34144	42953	72807	04	45394	00044	40656	80807	00028
Skegen o	3	182	44	04852	06283	-	-	51	02543	08444	10455	60808	-
Hanstholm o	46	183	55	05065	12228	13055	87808	5X	05558	12328	09156	8X107	-
Hammershus o	77	185	50	04894	28504	44056	80805	54	04951	16201	40355	226.1	00385
Helder o	6	291	5X	12538	46678	09955	9X725	5X	52339	46578	04252	0X741	-
De Bilt	12	293	5X	12438	20578	42255	9X825	5X	52238	42370	06852	0X812	-
Mailand	119	302	02	03708	10246	35454	52704	52	05493	00038	25452	0X302	00529
Genua o	2	305	57	05664	44328	22605	59706	5X	05668	46328	24604	6X901	00070
Venedig o	10	312						07	05690	00026	22651	7X604	-
S. Sebastián	258	350	5X	50758	46358	24642	8X302	5X	04760	10256	24644	8X401	97274
Gijón	13	351	94	05663	06444	25044	02904	04	05704	24414	24345	70401	00470
Madrid	667	353	51	25772	27403	27147	52905	00	05790	20300	20708	70240	00414
Sevilla	7	354	40	04753	32443	27414	80904	00	05690	02000	25945	80708	00470
Almeria o	65	355	54	02852	18415	27714	74907	06	04892	22143	26013	[illegible]	00130
Mahon	40	357	67	01850	20244	26344	50605	07	01750	20544	25044	71603	02140
Barcelona o	42	358	00	01790	16113	25410	41862						
Valencia o	18	359	00	25790	47402	25616	51844	50	04810	20002	25909	21304	00280
La Coruña o	57	362	51	03756	20525	55915	72601	52	02754	10445	25543	21301	00271
Tetuan	85	028	60	03857	0-321	22246	7X107						
Funchal o	110	395											
Teneriffa o	37	400	70	02453	08415	23049	50909	51	0842	20445	21419	70300	00180
V. Cisneros	6	404	50	05851	02343	48720	44901	06	06X0	02500	48519	60601	00070
Budapest	130	541											
Canea	63	737						5X	04065	37068	07408	8X704	-
Bergstationen:	**Höhe m**	**JJJ**	**CC**	**wwVhN**	**DDFWN**	**PPPTT**	**UC app**	**CC**	**wwVhN**	**DDFWN**	**PPPTT**	**UC app**	**RRTTE**
Fanaraken	2072	024	05	04962	14202	74062	81717						
Svandals Flona	1065	026						04	02575	12545	80704	57842	00659

Bodenstationen: Küstenorte o	Heute 2 Uhr CC	wwVhN	DDFWN	PPPTT	UC app	Heute 8 Uhr CC	wwVhN	DDFWN	PPPTT	UC app	RR
Ingoy											
Tromsö						50	04961	19443	01058	85813	
Bodö	54	10854	06274	05157	80842	5X	74548	06278	04456	9X704	[illegible]
Nordöyan						00	00990	42400	04257	60808	[illegible]
Drontheim	56	01802	20242	04365	80809	00	04890	20203	04065	85808	[illegible]
Krakenes	52	03757	10428	XXX02	X1843	00	03990	18208	97854	67810	[illegible]
Utsira						XX	76409	08799	92552	3X606	[illegible]
Lister						02	74545	10778	93252	0X616	[illegible]
Färder	51	03703	00048	06955	7X841	52	03753	08228	03456	8X804	[illegible]
Aarhus											
Kopenhagen	5X	05638	14525	17655	3X908	5X	05645	16528	04752	9X707	[illegible]
Skegen	5X	02844	15317	06556	70809	5X	04948	12728	00553	9X916	[illegible]
Hanstholm											
Hammershus						5X	03848	20228	02254	6X507	[illegible]
Helder	5X	05556	24637	07002	0X304	5X	05455	24528	04204	0X602	
De Bilt						XX	46409	22449	06903	0X602	
Mailand						52	08304	18428	20753	8X604	-
Genua	50	05655	22425	14502	7X707	07	05690	32223	18405	81290	-
Venedig	07	05690	30428	49454	7X810	57	05554	24436	18453	60903	
S. Sebastián						04	01940	16412	24908	80610	[illegible]
Gijón						50	05672	16142	21207	00505	[illegible]
Madrid	00	00790	00000	27504	90804	07	04690	06300	27302	91001	[illegible]
Sevilla	10	00690	00000	25911	82402						
Almeria	07	00810	20200	29241	40405	00	00890	12200	24707	80604	[illegible]
Mahon	07	01730	20412	24340	80804	00	08590	00012	22209	94505	[illegible]
Barcelona						07	08490	28104	22309	64502	[illegible]
Valencia	00	00710	24400	25407	20807	00	08790	34400	34406	80607	[illegible]
La Coruña	50	04774	20212	14210	00805	00	09790	24200	23104	00705	[illegible]
Tetuan											
Funchal											
Teneriffa											
V. Cisneros						00	04850	04203	17143	62401	[illegible]
Budapest											
Canea											
Bergstationen:	**CC**	**wwV…**	**DDFWN**		**UC app**	**CC**	**wwVhN**	**DDFWN**	**PPPTT**	**UC app**	**RRTTE**
Fanaraken											
Svandals Flona						02	36438	12648	71562	7X841	[illegible]

Wolkenzugmessungen

yy = Datum
GzGz = Uhrzeit (D.G.Z.)

HuHu = Höhe über NN
DpDp = Windrichtung (N = 36)
Vp = Windgeschwindigkeit in Stufen für je …

Ort																
yyGzGz																
HuHu																
DpDp vp																

Höhenwinde

yy = Datum
GzGz = Uhrzeit (D.G.Z.)

Pi = Art der Messung C = Wolkenart Ep = Durchführung der Messung HgHg = Gipfel…

HpHp = Mittlere Höhe über NN
DpDp = Windrichtung (N = 36)
Vp = Windgeschwindigkeit in Stufen für je …

Ort	Mark Friedland 258	Nest 266	Nest 266	Swinemünde 455	Swinemünde 455	Magdeburg 408	Lindenberg 425	Berlin 440	Berlin 440	Lindenberg 425	Lindenberg 425	Moskau 630	Nordhausen 636	Erfurt 644	Erfurt 646	Tschenstochau 152	Breslau 411	Gleiwitz 454	Neisse Friedland 453	Posen 552	Litzmannstadt 557	Krakau 561	Krakau 561	Rosenborn 950	Roßwetter 983	Roßwetter 983	Wiesbaden 367	München 484	Stuttgart 443	Freiburg 580	Freiburg 580	Baden 535
yyGzGz		30 44	34 04	30 40	34 06	30 49	30 42	30 47	34 05	34 05	34 05	34 05		30 47	34 05				30 44													30 47
Pi C Ep HgHg oder PiPi		99	99	46872	88	26776	40440	90295	90034	[illegible]	40440	20690		99	77				44													44
27 km								48.8 32 430																								
21								16.5 28 400																								
16								19.5 32 400																								
13								35 420	12.0 30 70																							
11			10.5 32 70					34 440	30 400					6.5 29 70																		
9		2.5 34 40	34 70		7.0 30 60			32 480	31 90			8.5 34 420		5.5 36 80	6.5 32 460																	
7		35 50	32 80	6.4 35 440	5.3 36 60	6.8 34 490		32 450	34 60			34 420		4.4 32 490	5.3 33 430																	
5.3		34 60	32 70	32 80	4.0 34 60	33 400		33 410	30 80			34 400		4.3 32 130	4.0 34 450																	
4		35 70	34 50	34 50	3.0 36 60	37 70	3.7 30 70	32 60	34 50		33 80	31 90		3.8 34 60	3.7 31 440				39 50													
3		35 70	29 20	34 50	2.3 29 20	29 40	30 70	31 50	34 70	2.9 32 70	33 70	31 90		28 50	2.8 30 76				32 50													
2		34 60	28 20	34 60	28 30	25 50	29 70	27 60	28 30	30 50	30 60	31 80		27 50	29 40				32 50													25 40
1.3		33 50	26 30	31 50	28 20	26 50	30 80	27 40	23 30	26 40	27 40	31 70		27 30	29 40				34 50													24 60
0.8		33 50	25 30	31 50	30 30	28 50	29 70	28 30	22 50	24 30	25 40	29 50		21 40	28 50				29 50													23 40
0.3		32 40	25 30	30 50	29 30	34 40	28 50	27 50	21 20	22 30	22 30	0.2 17 40		20 20	24 20				0.4 27 40													0.6 22 40

Ort	Neubiberg 360	Neubiberg 360	Prien 484	Memmingen 773	Pekking 864	Wien 544	Wien 504	Wien 501	Klagenfurt 502	Klagenfurt 502	Pilsen 666	Pilsen 666	Prag 697	Brünn 675	Preßburg 680	Brüx 518	Brüx 518	Wels 818	Wiener Neust. 820	Wiener Neust. 820	Meiland 302	Meiland 302	Ferrara 196	Venedig 312	Venedig 312	Kaiser 734 Nacht	57 N 22 E	57 N 15 E	49 N 19 E	57 N 21 E	Agram 705	51 N 22 E	51 N 27 E
yyGzGz	30 47	34 05	30 42		30 46	30 47	30 40	34 05	30 47	34 04	30 47	34 05				34 49	30 39	30 45			30 47	31 05	30 45	30 44	34 05	30 04	30 42	30 44	30 04	30 40	31 05	31 05	31 05
Pi C Ep HgHg oder PiPi	84220	37740	44342		21553	44	35547	88	44	44	80400	88				80400	56100	22248			44	77	44	00	77	-	-	-	-	-	44	-	-
27 km																																	
21																																	
16																																	
13																											44.4 02 20						
11	35 210																				6.5 35 440	9.7 36 40		9.0 35 460	33 430		9.4 07 20						
9	34 470	33 430				6.7 35 430		8.5 33 400	6.5 36 420	36 410	32 400					32 420	35 150				5.3 35 440	7.0 35 50	35 460	9.0 34 440	33 420		8.4 44 30					33 70	33 70
7	34 470	33 420				5.7 34 400		33 400	5.5 35 50	36 410	32 400	6.5 34 430				32 130	34 120				4.3 35 400	5.5 33 70	36 490	5.5 34 420	32 400		42 40			08 30		36 40	36 70
5.3	33 40	32 410	33 40		4.9 25 60	4.9 33 60		34 90	4.8 34 30	36 110	32 80	34 410				32 40	33 70				3.8 34 60	4.0 32 90	34 430	4.3 35 40	33 410	23 400	44 50	30 420		06 30		35 50	36 40
4	32 70	32 80	4.5 34 50		35 50	34 50		33 400	30 30	34 430	30 60	32 410				32 70	30 40	30 40			3.3 34 40	3.0 32 90	34 60	33 40	34 400	24 40	-	25 80	35 60	04 40		33 90	32 40
3	27 40	30 70	34 50		25 40	34 50		32 400	30 40	32 400	28 40	31 80				34 70	30 40	24 50			2.8 28 40	2.0 33 50	30 40	29 30	35 80	32 70	04 40	27 50	3.4 35 60	02 50		32 40	30 40
2	26 40	29 70	34 50		25 30	34 30		29 70	28 30	31 70	26 50	31 80				31 60	33 50	28 40			24 30	3.2 13 10	29 20	28 10	32 50	23 40	02 40	26 40	33 60	36 60		30 50	30 50
1.3	27 30	27 70	34 50		24 20	24 10	33 60	27 40	24 40	27 36	25 40	25 70				31 50	35 85	26 20			25 20	25 20	20 30	27 05	28 30	24 70	36 40	25 40	34 [illegible]	36 50	27 40	30 50	30 50
0.8	27 30	27 30	33 50		23 20	30 30	34 60	23 30	C	31 05	23 30	26 40				29 40	29 40	27 40			31 40	29 20	-	27 10	25 36	27 26	36 30	24 40	28 20	36 50	26 30	30 50	[illegible]
0.3	0.6 27 20	2.6 27 20	30 40		26 05	29 40	28 40	27 30	0.5 C	0.5 C	23 20	26 30				30 10	29 40	28 20			25 20	34 20	35 40	26 45	32 10	27 30	36 30	24 30	30 40	25 30	27 30	30 50	[illegible]

Täglicher Wetterbericht

des Deutschen Reichswetterdienstes

Herausgegeben von der Deutschen Seewarte

Verlagsort Hamburg

…gang: 73 Nr. 206

e 1

Donnerstag, den 1. Februar 1945

Erläuterung: Die Beobachtungen sind sämtlich in der Form der 1935 in Warschau beschlossenen Einheitsschlüssel wiedergegeben. Kurze Erläuterungen zu den einzelnen Ziffern werden zu Beginn jedes Vierteljahres beigegeben. Ausführlich finden sie sich in „Anweisung zur Verzifferung von Wettermeldungen", herausgegeben vom Reichsluftfahrtministerium. Alle Zeitangaben in DGZ.

…utschland — Gestern 14 Uhr / Gestern 19 Uhr

Stationen	Höhe m	JJJ	14 Uhr CCL	wwVhN	DDFWN	PPPTT	UC app	19 Uhr CC	wwVhN	DDFWN	PPPTT	UC app	RR TxTx
…urg-Fu.	18	403	XX	42109	20549	03602	0X802	5X	08528	24948	03802	0X402	00036
…burg/Fgh.	41	400											
	28	460	5X	48318	20528	01402	0X804	XX	44209	53549	01602	0X303	00026
…münde o	1	466	5X	48209	46349	02550	0X709	5X	05408	48548	02302	0X300	00248
…a o	1	464	5X	75448	46548	08053	9X412	XX	46209	20649	01304	0X360	97329
…erland	16	461	5X	05548	24428	94703	01906	50	05534	24525	49503	90306	00644
…oland o	50	465											
…rm o	6	401	XX	44109	20549	03902	9X404	XX	46409	20549	03944	0X240	00376
…en	4	442	5X	22645	22548	02903	0X904	XX	46409	20469	05002	0X300	97036
…horn	22	482											
…old	178	187	62	42525	24568	08204	9X704	5X	62538	22568	08904	0X700	00046
…nover	51	421	5X	22548	22368	06209	9X904	5X	64438	22358	06404	0X200	91546
…deburg	45	406	52	52744	20368	07203	9X902						
…n	123	497											
	48	436						5X	57348	14258	10024	9X304	-
…ien	202	407											
	265	049						5X	52528	24468	13404	0X804	04294
…el	289	351	XX	48209	20549	10004	0X004	5X	04308	20468	09602	0X004	95029
…furt/M.	111	412	5X	52448	18358	13002	9X404	5X	08348	18358	-	-	-
…brücken	189	441	5X	54538	22458	15704	9X904	5X	62538	20058	15403	0X300	04XX6
…berg	315	426	52	52735	28258	15504	0X804	XX	57309	XXX59	15003	0X300	04016
…enbad	536	516											
…burg	151	219											
…lingen	427	443	5X	03848	16228	15804	8X804	5X	62858	20568	14305	9X703	02057
…drichshf.	400	444	5X	05758	00628	18403	8X902	52	62548	00068	13802	0X204	03004
…chen	528	414	62	62644	22408	16404	8X903	62	62523	22568	14304	0X604	03056
…bruck	573	507	52	05584	00078	18951	8X009	5X	67348	00028	20751	9X303	01XX8
…münde o	3	455	5X	23458	16378	04253	0X844	5X	57228	18348	03704	0X803	91229
…lin	1	404	5X	78428	16328	06752	9X907	5X	24428	18478	05602	0X804	94029
…w	70	450	XX	57209	18459	04550	0X703	XX	57309	20559	04502	0X300	03026
…lin	48	440	5X	08437	18378	07404	0X403	5X	05448	18468	01002	0X404	04028
…Neudrz	131	449	5X	62656	20528	09203	9X904						
…n	320	646	5X	22748	18528	10903	9X200						
…den	230	410	5X	08758	22528	09503	8X906						
…en	449	458	5X	05548	20528	-	-						
	363	669	5X	02755	20677	12002	8X004	5X	05648	22528	12302	0X004	91039
…weis	408	670						5X	22558	00208	13504	8X200	-
…itz	263	676						5X	05468	16428	12655	[illegible]	04559
…sen	302	565						XX	47209	00062	12854	9X703	04549
…burg	434	508	5X	02648	14368	17424	0X904	5X	44758	14462	17604	9X404	02049
…h	157	501	5X	44558	10178	17255	8X902	5X	01658	14278	18355	20305	00559
	334	505	49	05663	00029	15604	[illegible]	52	05563	00063	19758	XX200	00629
…enfurt	449	502	04	05590	00024	15853	9X207	04	07540	00002	20053	80XXX	00549
…enwalde o	7	429	52	03664	16440	07154	9X809	6X	05558	16468	09352	4X808	04059
…zig	15	405	15	05697	18374	09153	9X703	5X	08448	16428	09554	8X907	96539
…igsberg	20	422											
…mel o	3	447											
…n	47	551											
…en	99	552											
…aberg/Schl.	148	420	5X	71538	16278	04853	9X904						
…slau	117	411						5X	05658	14222	09702	9X306	9702X
…witz	255	454											
…schau	107	556											
…ystok	135	555											
…mannstadt	176	557											
…lin	203	559											
…kau	216	561											
…berg	330	571											

Heute 2 Uhr / Heute 8 Uhr

Stationen	2 Uhr CC	wwVhN	DDFWN	PPPTT	UC app	8 Uhr CC	wwVhN	DDFWN	PPPTT	UC app	RR TxTx
…urg-Fu.	6X	62446	18358	03302	0X805	6X	52524	18668	00104	0X707	03626
…burg/Fgh.						5X	07218	51558	96703	0X808	04046
(28 / 460)	5X	52248	20448	02504	0X704	5X	54318	54558	95804	0X840	02046
…münde o	5X	52528	20928	03602	9X204	5X	22424	14468	00403	9X744	04446
…a o	5X	06218	22628	02304	0X305	5X	53348	16469	99802	0X842	04279
…erland	5X	07718	22448	00004	0X904	6X	64828	12648	49003	0X842	07045
…oland o	XX	67009	20669	04903	0X907	5X	44409	23749	95435	0X415	02504
…rm o	XX	44409	12659	02202	0X808	5X	55238	18748	93304	0X841	01324
…en	5X	52328	20458	04503	0X303	5X	05438	20468	01205	0X805	01024
…horn	5X	52308	20558	05704	0X303	4X	03838	20758	04206	8X842	02044
…old						5X	03748	55568	05705	0X770	04046
…nover	5X	64438	22368	06405	0X904	5X	22636	20468	03506	9X806	01054
…deburg	5X	05648	20328	07702	9X702	57	05655	20528	06403	9X903	00546
…n	6X	41826	18548	08305	9X603	5X	05650	16626	04605	8X749	02036
(48 / 436)	5X	05557	20XXX	03305	9X302	54	05655	16328	06705	9X809	93046
…ien											
(265 / 049)	5X	54638	00068	12805	0X905						
…el	5X	42338	20568	10402	0X004	XX	46209	20649	08602	0X509	94006
…furt/M.	5X	52448	20258	14002	9X000						
…brücken	5X	52548	20058	15803	0X904						
…berg	5X	05648	22168	15904	8X10[illegible]	5X	5724X	16468	10705	0X804	04035
…enbad											
…burg											
…lingen	5X	03758	16128	15505	0X402	5X	05858	00028	13905	9X702	92036
…drichshf.	5X	08358	00028	19002	0X703	5X	41348	24128	17201	0X703	01046
…chen	5X	0375[illegible]	22468	17604	9X303	51	02475	16267	15805	03504	03046
…bruck	5X	43247	00068	20700	9X404	5X	45248	00048	19000	9X604	02518
…münde o	5X	53437	20228	04802	0X203	5X	52438	12368	52102	0X840	12242
…lin	5X	52826	20428	05403	0X404	5X	22528	18458	04003	0X706	94026
…w	XX	46209	20359	04602	0X902	XX	48209	20469	02603	0X805	97046
…lin	5X	52328	20458	07402	0X300	5X	52427	1856X	05403	0X903	04026
…Neudrz	5X	[illegible]	18568	05003	0X902	57	05655	16267	28704	9X603	02026
…n	5X	[illegible]	18428	10604	9X304	52	05666	18708	09405	9X603	97025
…den	5X	[illegible]	15258	02704	8X002	5X	02757	20527	08705	8X905	97034
…en	5X	[illegible]	[illegible]	[illegible]	[illegible]	5X	05648	1832X	-	-	-
(363 / 669)						5X	[illegible]	20527	[illegible]	9X102	01026
…weis						57	02853	10166	19104	80407	-
…itz	5X	23448	16378	[illegible]	0X200	5X	22548	16558	17303	0X00[illegible]	01559
…sen						XX	45409	00049	11204	0X300	40509
…burg	57	60735	14368	18403	9X303	57	22856	14468	04704	88504	09046
…h	5X	43448	22278	18653	9X304	5X	24458	12368	18433	9X500	06559
(334 / 505)	02	45732	00028	20358	9X807	07	08357	24415	19857	90204	00619
…enfurt	57	08330	08127	22455	0X300	[illegible]	08490	00027	22860	9X407	02029
…enwalde o						6X	62458	20428	03402	9X808	97046
…zig	5[illegible]	05807	02527	08604	9X702						
…igsberg											
…mel o											
…n											
…en											
…aberg/Schl.						XX	51307	15209	07703	0X604	02XX6
…slau	5X	03758	12228	09700	9X300	50	03758	12218	09302	90804	—
…witz											
…schau											
…ystok											
…mannstadt											
…lin											
…kau											
…berg											

Bergstationen — Gestern 14 Uhr / Gestern 19 Uhr

…stationen	Höhe m	JJJ	14 Uhr CC	wwVhN	DDFWN	PPPTT	UC app	19 Uhr CC	wwVhN	DDFWN	PPPTT	UC app	RRTxTx
…nblick	3106	503						XX	77109	53379	00259	9X305	65599
…spitze	2962	416	XX	46109	28749	02758	0X209	XX	44109	28849	03456	0X804	00508
…ilzkogel	2397	506	49	49113	61944	61951	02902	72	49XX8	61844	50056	00007	00359
…neekoppe	1602	426						XX	46009	57779	26655	0X302	97649
…kogel	1577	862						XX	77009	24679	36054	0X103	XX579
…berg/Sch.	1493	427	XX	67009	22849	46600	0X304	XX	67009	55869	47004	0X203	07026
…eckl	1446	511	49	04835	32424	49751	80209	50	01832	32222	51751	80205	00029
…er	1214	513	XX	97109	53671	73252	0X704	XX	96009	24494	72954	9X204	94547
…elberg	1213	419											
…grinde	1166	561	XX	67009	46349	80700	0X304	XX	67009	18549	80604	0X802	[illegible]
…en	1141	418	XX	98009	55449	74652	0X200						
…erkuppe	923	423	XX	46009	22449	02751	0X302	XX	67289	22449	-		
…aberg	915	445	XX	92609	53649	08451	0X104						
…r Asten	840	417	XX	05609	42654	08470	XX602						
…berg/Ts.	801	424	XX	46009	42549	47930	0X204	XX	46509	18569	44004	0X200	07609
…al	673	387	XX	48409	27949	84802	0X300	XX	46009	54869	44303	0X800	91029

Bergstationen — Heute 2 Uhr / Heute 8 Uhr

…stationen	2 Uhr CC	wwVhN	DDFWN	PPPTT	UC app	8 Uhr CC	wwVhN	DDFWN	PPPTT	UC app	RRTTE
…nblick	XX	77109	65579	44457	9X302	XX	77109	26339	92665	0X302	03679
…spitze	XX	77209	24679	05655	0X203	5X	03958	24578	05954	8X802	06569
…ilzkogel	XX	77109	28679	57459	0X001	XX	49109	28479	586.3	0X205	92559
…neekoppe	XX	46009	61749	27452	0X303	30	46009	15538	[illegible]	[illegible]	—
…kogel											
…berg/Sch.	XX	67009	22869	46704	0X803	XX	67009	55869	54202	0X808	08024
…eckl	02	04890	32228	59658	9X207	07	02840	32327	52904	9X100	00509
…er	XX	77009	22619	73200	9X300	XX	97109	24539	72604	9X308	09589
…elberg	5X	4709X	6469X	09750	0X504	XX	46629	28419	70050	0X204	09508
…grinde	XX	57609	51549	84002	0X804	XX	46009	14249	80502	0X808	02049
…en						XX	46409	55849	03250	0X602	03544
…erkuppe	XX	67009	27669	03056	0X102	XX	46009	55769	04905	0X505	07569
…aberg	5X	46609	53949	93400	0X205	XX	86009	53949	55006	0X602	45004
…r Asten						XX	46009	22549	06402	0X807	02004
…berg/Ts.	XX	46009	22699	17904	0X202						
…al	XX	46009	59869	32204	0X402						

Berichtigungen

Sämtliche Karten des „Tag
weiteres nach der von der Z
gezeichnet. (Erlaß RLM.

Seite Jahrgang 7

Wetterlage von gestern: Mittwoch, 31. Januar 1945

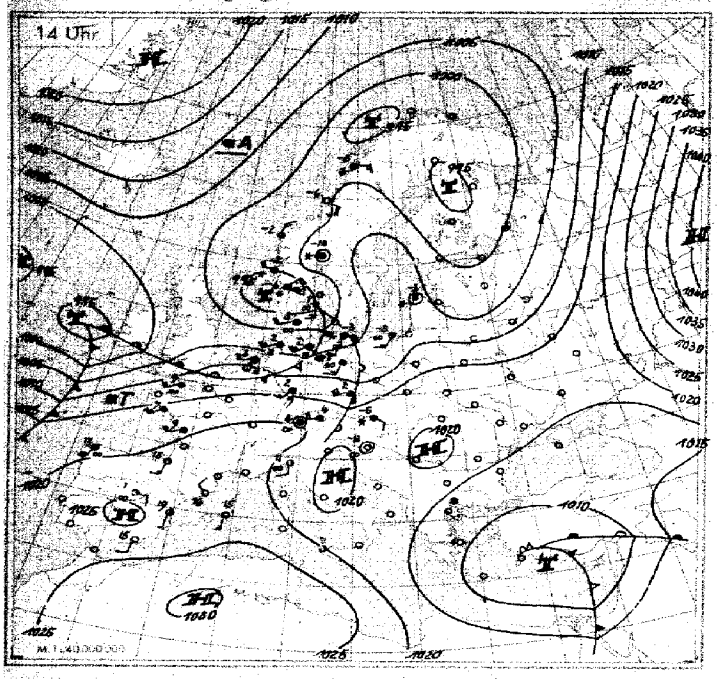



Wetterlage von heute nacht: Donnerstag, 1. Februar 1945

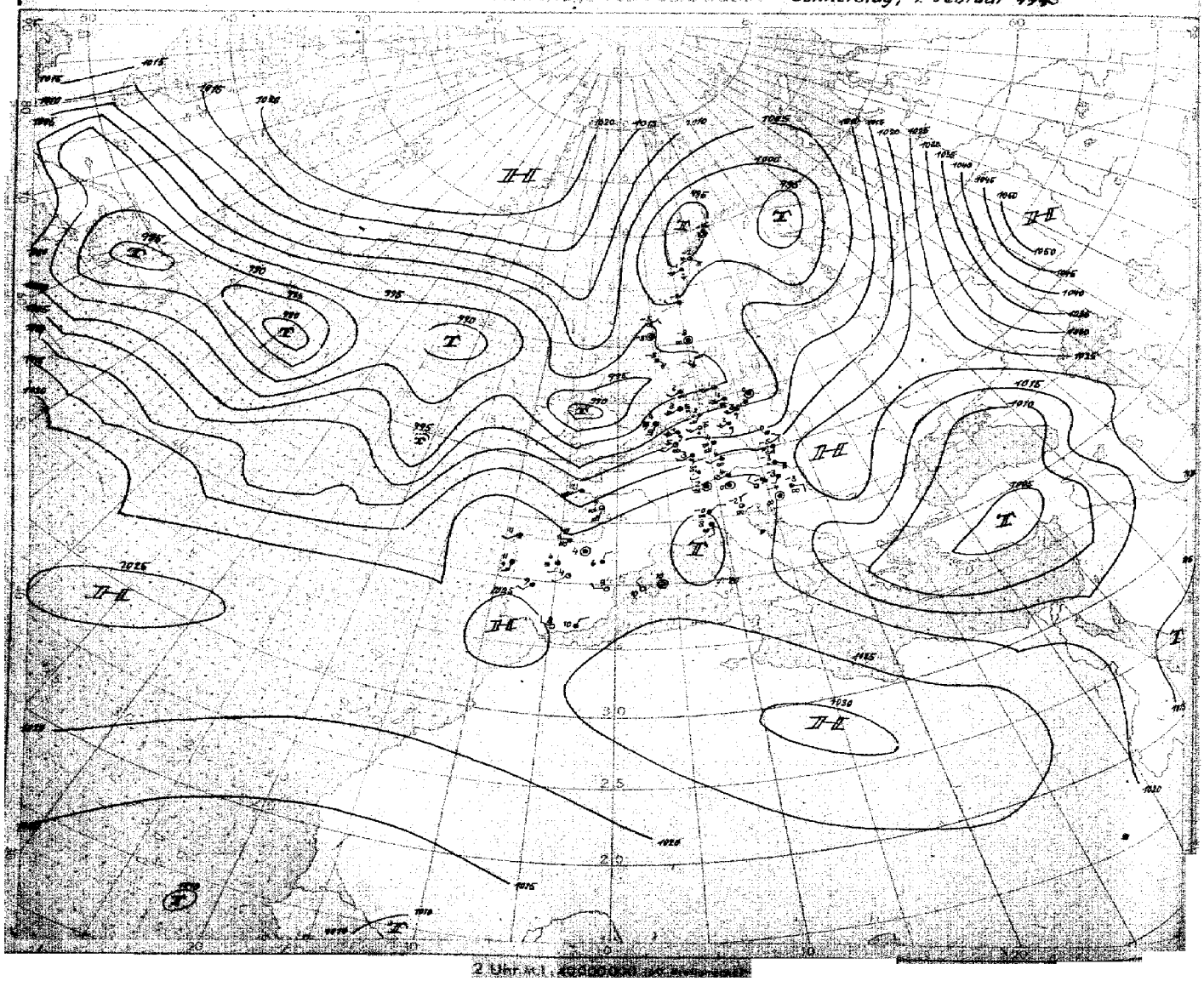

2 Uhr M.1:

T 32

Höhen-Aufstiege

1. Teil

Donnerstag den *1. Februar* 1945

Seite 5

heute

= Datum
= Uhrzeit (D.G.Z.)

Schlüssel: Kenngruppe: IIIGG HeHeEaTeTr | $O_1O_2O_3O_4E_a$ s s s θ G | O L L i i y y θ G G | $H_a H_a H_a H_a H_a$, $H_a H_a H_a H_a z_a$

Hauptisobarenflächen: $H_aH_aT_aT_aU_a$, $H_aH_aT_aT_aU_a$, $H_aH_aT_aT_aU_a$ .... $H_aH_aT_aT_aU_a$, $H_aH_aT_aT_aU_a$, $H_aH_aT_aT_aU_a$, $H_aH_aT_aT_aU_a$

Markante Punkte: $P_1P_1TTU_1$, $P_2P_2TTU_2$ ....

Pseudopot. Temperatur: $\theta O_1O_2O_3O_4$, $O_1O_2O_3O_4O_5$, $O_1O_2O_3O_4O_5$, IIIPP

Ort (Kennziffer, Höhe)	Bordø 005 739	Bodø 010 5 m	Brønt-bein 017 63 m	Bergen 022 36 m	Kristiansand 030 21 m	Kjeller 041 338 m	Hessleholm 183 29 m	Blaavandhuk 184 13 m	Leeuwarden 010 2 m	Helder 261 32 m	Emden 164 2 m	Unterlüß 161 94 m	Swinemünde 455 10 m	Nest 206 2 m	Gotenhafen 530 36 m	Gerdauen 309 43 m
yy G. G.	01 05	01 05	01 05	01 05	01 05	01 04	01 03	01 05	01 05	01 04	01 05	01 06	01 05	01 04		
41	-	-	-	-	-	-	-	-	-	-	-	-	-	-		
96	-	-	-	-	-	-59	-	-	-	-	-	-	-	-		
225	-	-55	-58	-	-64	-63	-64	-	-59	-	-64	-	-65	-62		
300	-57	-60	-55	-54	-52	-49	-51	-52	7 -49	-	-48	-	-50	-50		
400	-47	-48	-45	-39	-35	-37	-35	-35	7 -31	-33	7 -35	-36	-34	7 -34		
500	8 14-38	-39	-34	7 27-29	-23	4 29-26	4 38-21	-22	7 39-19	-21	8 39-20	8 18-21	-22	9 36-21		
600	3 12-18	-36	12-28	2 19-22	-16	4 26-18	4 33-13	-14	7 32-13	-12	8 32-12	5 35-10	8 -13	6 32-13		
700	8 13-18	8 4-21	5 7-22	2 14-15	22-11	5 17-14	19-9	-6	5 27-7	-5	-6	-6	-5	6 29-6		
800	9 10-12	8 8-13	3 8-14	10-10	16-7	9 10-12	22-6	-2	9 29-0	-0	-0	-2	-5	9 21-5		
900	8 9-6	8 5-6	-13	6 5-6	-10	9 3-10	-6	+3	0 27+4	+6	+4	+3	-0	19+6		
950	4	4	-	2	-	-1	-	-	23	-	-	-	-	16		
Boden	-4-15	1-8	-6-12	-1-10	-2-9	-4-12	6-3	17+1	16-4	21	15+3	20+5	13-2	11+1		
41	-	-	-	-	-	(2090)	-	-	-	-	-	-	-	-		
96	-	-	-	-	-	1558	-	-	-	-	(1577)	-	-	(1577)		
225	-	1004	1025	(1038)	1043	1039	1049	(1048)	1064	-	1066	-	1057	1057		
300	839	827	837	853	866	859	871	872	882	-	887	(881)	880	878		
400	647	646	653	666	677	665	681	682	690	693	693	692	686	688		
500	500	500	503	512	520	514	524	525	531	535	535	535	531	531		
600	376	375	376	382	387	383	389	392	397	401	400	400	397	397		
700	264	266	266	269	272	269	273	275	280	284	273	283	280	281		
800	165	167	168	169	170	169	171	172	177	180	179	180	177	178		
900	76	79	80	79	81	81	80	79	83	87	86	87	86	86		
1000	-4.4	-2.4	0.7	-2.3	0.7	1.1	-1.6	-3.0	-0.8	2.6	1.5	2.8	4.3	3.4		
41/96	-	-	-	-	-	(532)	-	-	-	-	-	-	-	-		
96/225	-	-	-	-	-	519	-	-	-	-	(511)	-	-	(520)		
225/500	-	504	512	(526)	523	525	526	(523)	533	500	531	-	526	526		
500/1000	504	502	502	513	519	513	525	528	532	532	533	532	528	528		
Markante Punkte	-	-	-	-	-	-	18651	-	-	-	-	-	-	-		
	-	-	-	-	-	-	20651	-	-	-	-	-	22661	-		
	-	-	-	-	22641	-	24631	-	-	-	-	-	26581	-		
	-	-	19561	-	24641	-	29531	-	-	-	-	34951	56661	-		
	-	-	25591	25621	26631	-	35911	24851	-	-	-	53679	68561	15601		
	-	-	36991	35951	52719	06591	55698	51711	-	-	10591	59615	75531	20601		
	-	-	65941	46817	65631	17591	68591	55691	19651	-	11591	63581	78561	22621		
	-	22551	67761	51742	68631	20661	77561	68571	46707	37881	16661	67561	83561	27555		
	55511	29621	83431	75641	74591	24931	83541	77531	55687	46751	21671	73561	86541	64557		
	55849	78638	93011	87582	76522	37921	85541	87521	85030	53701	86051	91041	92021	67577		
	95558	98547	96571	94527	24571	57694	93551	96001	95050	65571	95031	93021	96501	75568		
	99639	99458	00608	00567	[illegible]	98609	99539	99010	00060	00620	00030	99050	00020	03116		

Ort (Kennziffer, Höhe)	Helsinge 519	Nürburg 061 620 m	Essen 437 85 m	Erfurt 446 315 m	Berlin 440 87 m	Litzmannstadt 557 170 m	Krakau 561 218 m	Siegen 620	Roesfeld 061	Freiburg 580	Reichenbach 695	München 474 526 m	Pilsen 405 350 m	Wien 501 157 m	Klagenfurt 502 464 m	Neisse 474
yy G. G.	01 05			01 05	01 05			01 05	01 05	01 05	01 05		01 05	01 05	01 05	01 05
41	-			-	-			-	-	-	-		-	-	-	-
96	-			-	-			-	-	-	-		-	-	-	-
225	-64			-64	-63			-62	-64	-62	-61		-63	-61	-62	-63
300	-50			-48	-50			-47	-47	-46	-47		-46	-49	-46	-51
400	7 -34			-38	-34			7 -32	-31	-31	-31		-31	-33	-31	-35
500	7 37-22			4 -21	4 37-22			3 36-21	4 37-20	5 38-20	7 39-21		7 39-20	8 -20	9 40-20	7 35-23
600	8 35-13			5 -12	4 35-13			2 33-11	4 33-11	3 34-11	7 37-11		7 34-12	5 -12	8 37-11	8 34-13
700	-7			5 -3	9 31-6			4 30-5	5 32-3	4 32-3	4 32-3		8 34-4	7 -5	7 33-4	6 27-7
800	-3			9 -2	5 25-2			9 18-8	0 30+0	5 30+3	0 36+1		7 32+2	7 +0	6 28+1	9 26-2
900	-1			8 +3	8 21+2			0 13-2	29-5	0 30+6	0 29-4		8 21+1	9 +2	7 15-1	9 24-3
950	-			-	17			19	21	24	-		19	-	2	19
Boden	11+1			+2	14+2			18+3	18-4	24-4	24-4		20-4	-4	1-10	14-0
41	-			-	-			-	-	-	-		-	-	-	-
96	-			-	-			-	-	-	(1593)		-	-	-	-
225	1053			1074	1063			1072	1069	1083	1081		1076	1069	1081	1064
300	875			891	884			891	890	902	900		896	889	900	885
400	684			699	693			698	697	709	706		702	698	706	695
500	527			541	536			540	538	550	548		543	540	548	539
600	393			405	402			406	404	415	414		409	406	413	405
700	274			280	285			286	281	297	296		291	293	295	288
800	173			184	181			185	182	192	191		187	189	199	185
900	82			91	89			92	89	98	97		94	96	98	92
1000	-1.2			7.4	5.0			7.6	4.3	13.3	12.9		10.5	14.1	17.0	8.9
41/96	-			-	-			-	-	-	-		-	-	-	-
96/225	-			-	-			-	-	-	(516)		-	-	-	-
225/500	526			530	527			531	531	533	533		533	529	533	525
500/1000	528			533	531			532	534	537	534		533	526	531	530
Markante Punkte	-			-	-			-	-	-	-		-	-	-	-
	-			26571	-			-	-	-	-		-	-	-	-
	-			31761	-			-	-	-	-		23631	-	-	-
	-			36881	-			-	-	-	-		33931	-	-	-
	-			38851	-			-	-	-	-		37861	17601		-
	-			44776	-			-	22651	23621	20651		45747	28531		19611
	11651			57004	-			71651	38841	74004	52708		55677	52698		46761
	10591			54695	-			35883	56664	78015	59615		63598	61608	18681	56588
	73551			57026	19701			47733	74540	82055	78015		77538	75527	03026	85016
	83531			87033	63609			55673	85030	86049	88050		85510	89039	86017	93029
	[illegible]			96058	88029			55020	92060	93079	94050		95030	96549	94558	97068
	00010			97031	00030			97039	00040	95069	95050		97059	00519	97584	96038

= Datum
= Uhrzeit (D.G.Z.)

Aufstiege mit Positionsangaben

Länge und Breite

Ort (Kennziffer, Höhe)	[illegible] 302 110 m	Venedig 312 10 m	Vicenza 759	[illegible] 705	nachträglich: Parma 304	[illegible] N 07 E	58 N 07 E
yy G. G.	31 35	01 05		01 05	31 49	01 05	31 18
41	-	-		-	-	-	-
96	-	-		-	-	-	-
225	-	-63		-	-	-	-
300	-57	-48		-49	-45	-49	-44
400	-45	-34		6 -34	-27	8 -34	-28
500	2 26-[illegible]	-40		6 35-23	-18	9 35-23	-19
600	8 29-11	2 36-12		3 35-13	-13	3 35-13	-10
700	3 26-4	6 33-3		3 32-4	-2	6 32-4	-3
800	3 32+4	-5		4 26+2	-1	4 26+2	+2
900	7 35+1	-4		7 13+1	+2	7 13+1	-2
950	4	-		15	-	45	-
Boden	4-5	-2-7		4-5	8-5	4	19
41	-	-		-	-	-	-
96	-	(1082)		-	-	-	-
225	(1077)	1079		(1076)	-	(1076)	(1086)
300	899	899		896	905	896	901
400	709	708		705	708	745	706
500	551	550		548	547	548	546
600	417	415		414	412	414	412
700	298	297		297	294	297	294
800	198	197		193	190	193	189
900	100	98		99	97	99	96
1000	17.3	16.9		15.6	14.3	15.6	13.2
41/96	-	-		-	-	-	-
96/225	-	(523)		-	-	-	-
225/500	(526)	529		528	-	(528)	(540)
500/1000	534	532		531	533	537	534
Markante Punkte	-	-		-			-
	1	-		-			-
	-	15541		-			-
	-	12951		-	34267		-
	15601	44721		-	38941		-
	26901	95092		-	42261		-
	46761	20661		23611	49691		28501
	78951	23661		65596	56591		31924
	83658	88541		75515	75021		76691
	87099	91563		86095	85531		91521
	94543	98511		93028	94431		87013
	99519	02589		98558	99087		99034

Flugzeugaufstiege

heute / gestern

Ort	München 414	Wien 501	Lindenberg 425	Lindenberg 425 122 m	Hamburg 403	Paderborn 077	Neuruppin 214	Kitzingen 717	Paderborn 077	Kitzingen 717	Lindenberg 425 122 m	Hamburg 403	Neuruppin 214
yy G. G.	01 07	01 07	01 09	31 05	31 08	01 07	01 08	01 07	31 16	31 16		31 16	31 16
41	-	-	-	-	-	-	-	-	-	-		-	-
96	-	-	-	-	-	-	-	-	-	-		-	-
225	-	-	-	-	-	-	-	-	-	-		-	-
300	-	-	-	-	-	-	-	-	-	-		-	-
400	-	-	-	-	-	-	-	9-33	-	9-30		-	-
500	8 39-22	6 40-19	-	-	3 39-20	6 32-24	6 34-22	3 34-23	7 36-21	7 40-19		3 35-23	2 34-22
600	7 35-15	7 35-14	3 39-9	5 35-12	31-12	6 30-16	3 [illegible]-12	5 [illegible]-13	7 34-12	9 36-12		1 29-13	2 26-15
700	8 31-3	7 31-6	8 31-3	8 34-3	4 28-5	6 26-8	4 26-5	7 35-5	7 37-8	3 31-7		2 24-7	5 32-9
800	7 31+2	7 28+0	0 29-1	9 31+9	0 31+3	7 26-3	0 25-3	6 27-3	6 25-1	9 25-3		4 29-3	8 29-5
900	9 30+8	5 35-3	5 36-4	6 26+3	0 37+4	9 24+3	8 25-2	7 31+2	25+[illegible]	8 21-1		9 30+1	5 28+2
950	22	14	23	23	20	21	22	19	20	18		14	15
Boden	18+4	6-3	18+3	17+3	19+4	19+3	16+2	15+2	19+4	15+2		13+2	12+0
41	-	-	-	-	-	-	-	-	-	-		-	-
96	-	-	-	-	-	-	-	-	-	-		-	-
225	-	-	-	-	-	-	-	-	-	-		-	-
300	-	-	-	-	-	-	-	(894)	-	-		-	-
400	-	-	-	-	-	-	-	701	-	679		-	-
500	546	545	-	-	534	534	535	544	540	542		539	536
600	412	411	405	404	399	402	400	410	406	407		397	397
700	296	294	287	287	282	286	282	292	289	290		287	287
800	191	190	183	183	178	183	179	186	185	188		178	179
900	97	97	96	90	84	90	87	95	93	95		86	88
1000	12.4	14.5	5.5	5.9	0.2	6.1	3.1	11.5	8.5	11.7		2.5	4.7
41/96	-	-	-	-	-	-	-	-	-	-		-	-
96/225	-	-	-	-	-	-	-	-	-	-		-	-
225/500	-	-	-	-	-	-	-	-	-	-		-	-
500/1000	536	537	-	-	534	528	530	534	559	536		526	525
Markante Punkte	-	-	-	-	-	-	50724	-	-	-		-	-
	-	-	-	-	-	-	57659	-	-	-		-	-
	-	56696	-	-	-	-	64593	-	25787	-		-	-
	-	55696	-	-	50768	-	69561	-	65577	-		58933	58933
	-	56678	-	-	54684	-	75543	-	85576	-		53693	53693
	-	67564	-	-	66591	86786	72652	58945	25535	-		54693	54693
	-	83008	69567	65588	67593	57697	74535	55688	77534	-		67582	67582
	59748	88038	74515	07009	72548	64575	77550	64594	84037	-		75563	75563
	61487	89038	78531	86030	93590	74579	91030	82026	92858	-		83538	83538
	43638	93098	[illegible]	88038	89040	84591	94010	85510	93030	46717		91029	91029
	92077	94534	93057	93440	96030	99020	05049	93048	96030	94039		94500	94580
	95050	00538	99040	99030	00040	99048	08030	[illegible]	99046	95020		93020	00029

Bemerkungen:

[illegible] 31. 16h: [illegible]

Hamburg 31. 16h: [illegible]

Kitzingen 31. 16h: [illegible]

Paderborn 31. 16h: [illegible]

Lindenberg 01. 05h: Drachenaufstieg. [illegible], Regen.

Graz 01. 07h: 1. Eisregen, [illegible]

Paderborn 01. 08h: [illegible]

Hamburg 01. 08h: [illegible]

Lindenberg 01. 09h: Drachenaufstieg: [illegible]

Karten vom Frühtermin

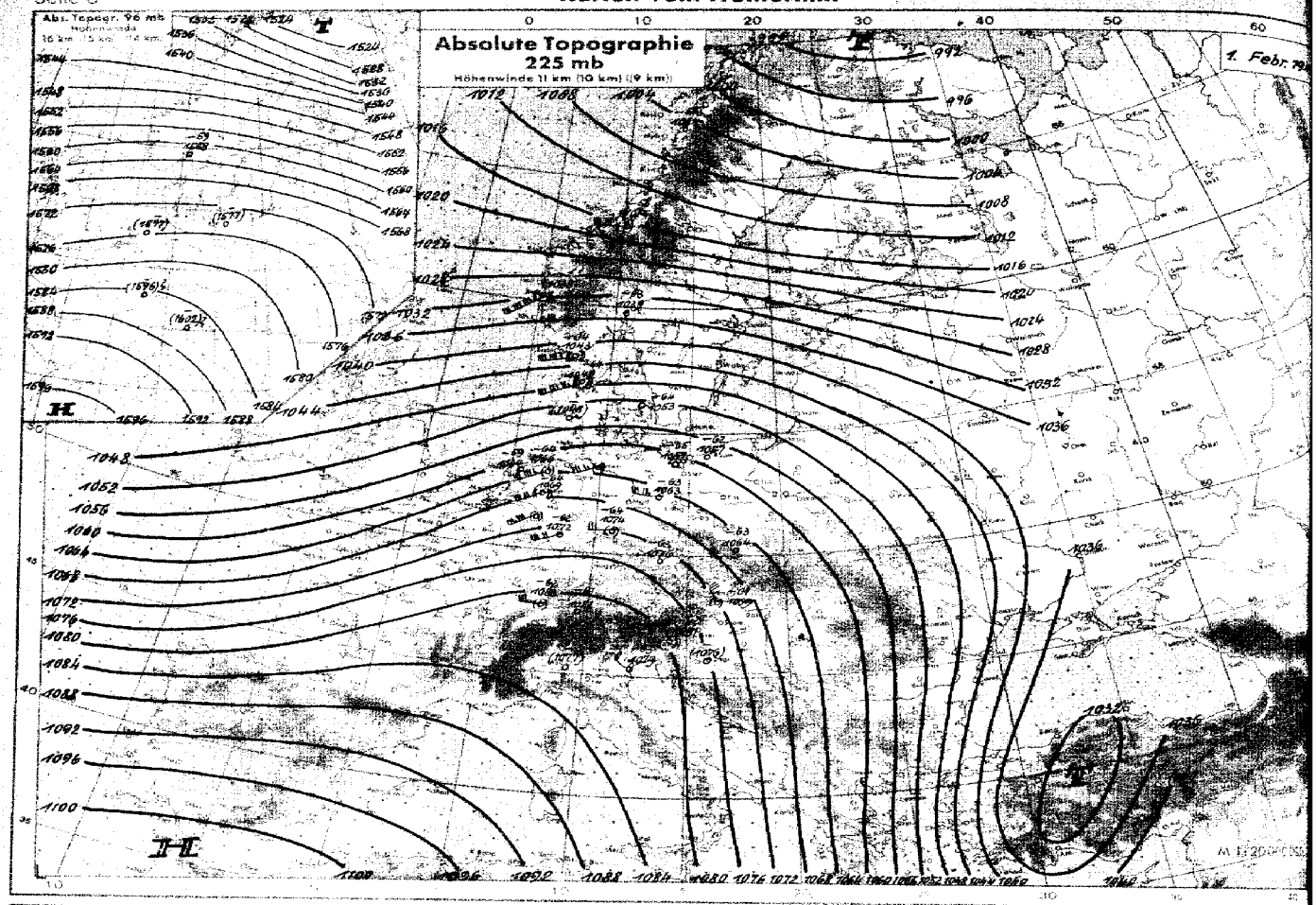

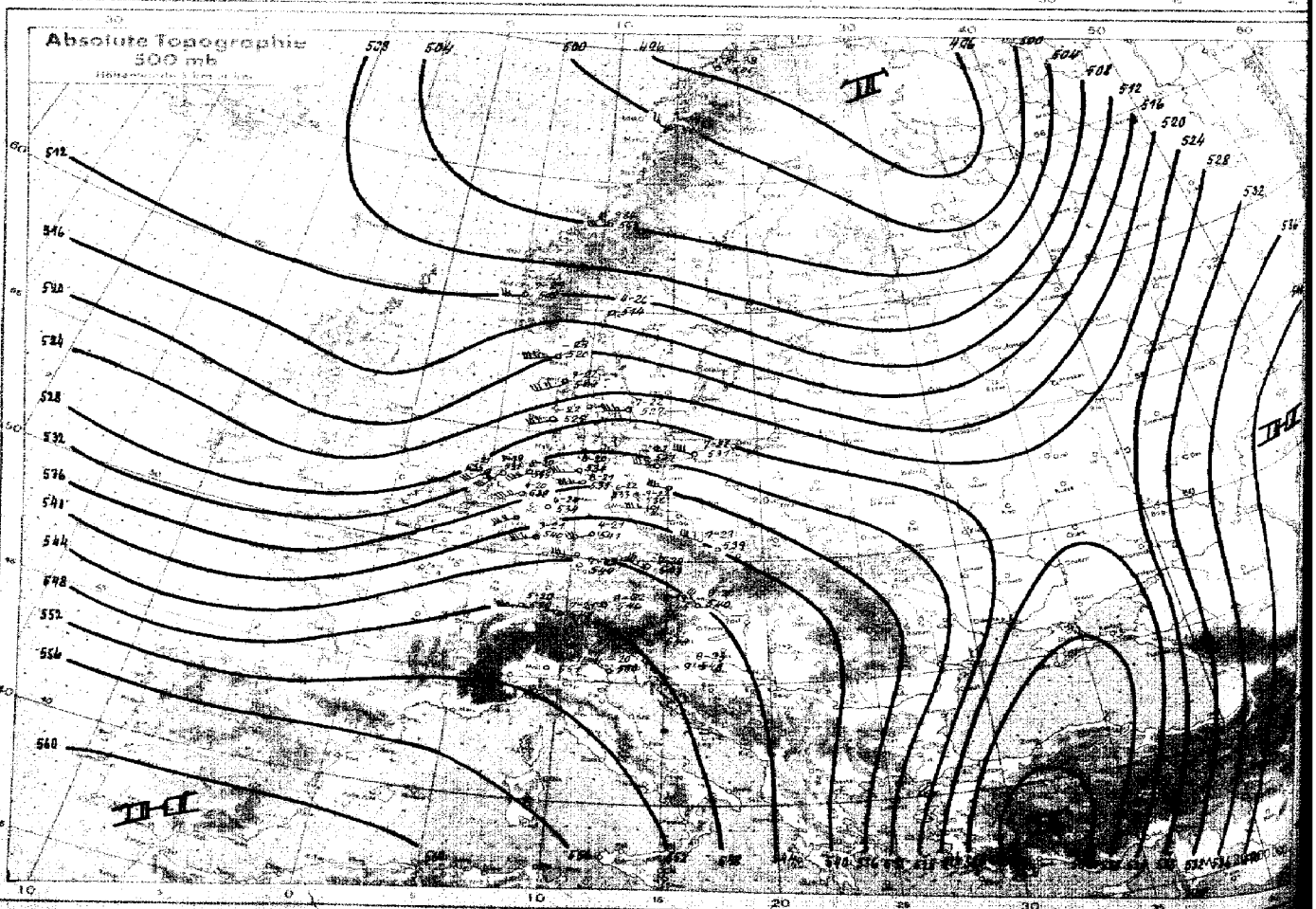

Höhenwinde: Windgeschwindigkeit in km/h, z. B. SW 50 km/h

Karten vom Frühtermin

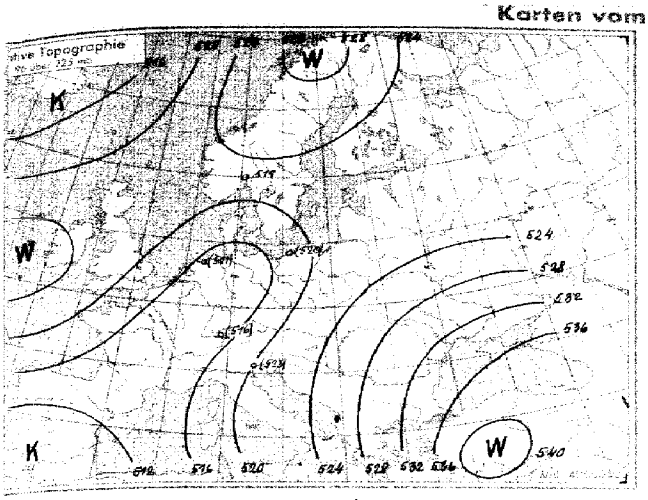

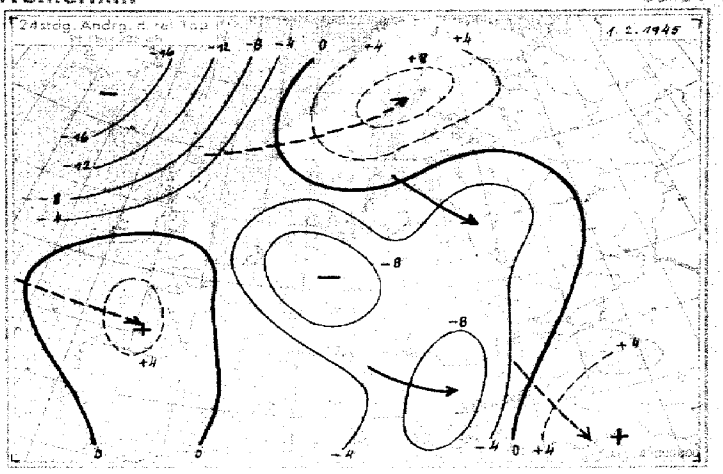

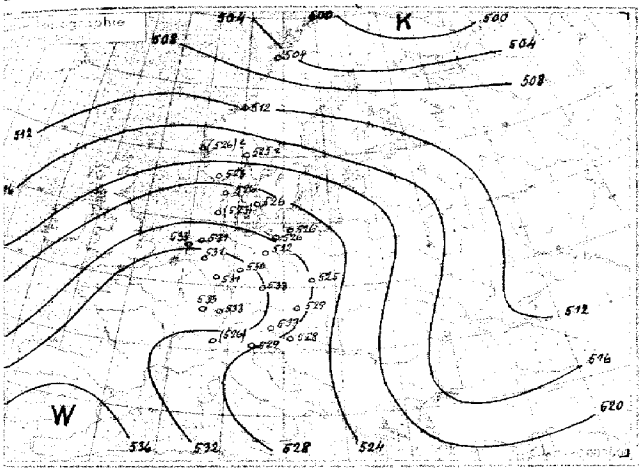

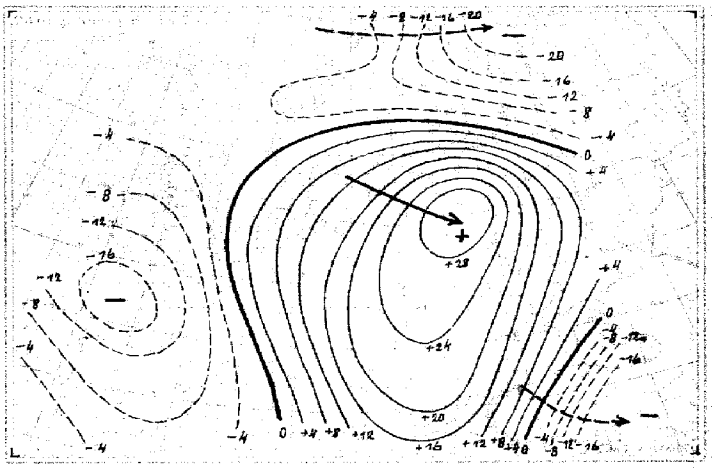

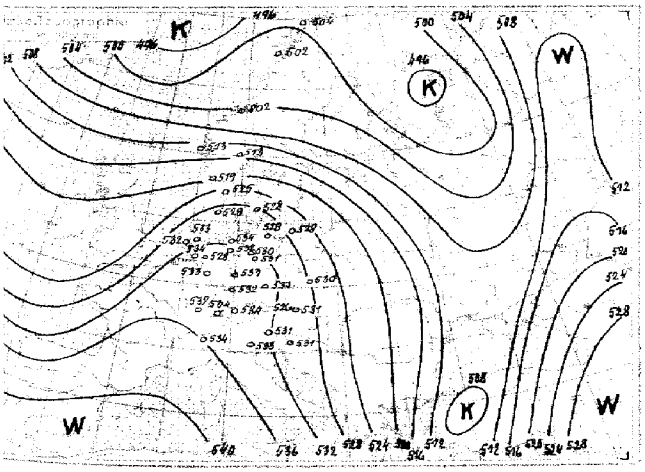

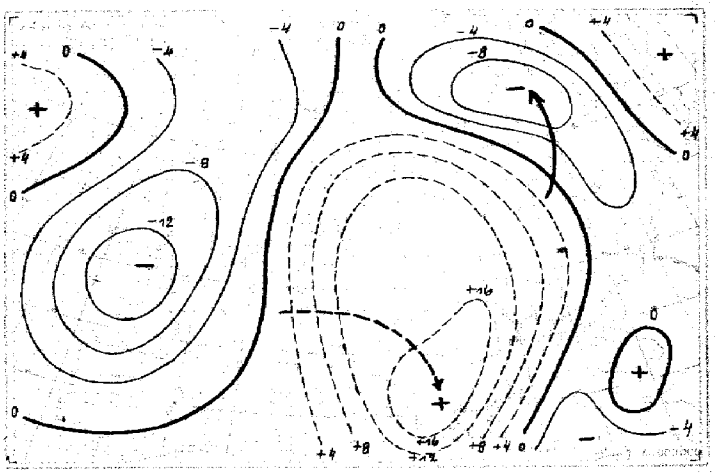

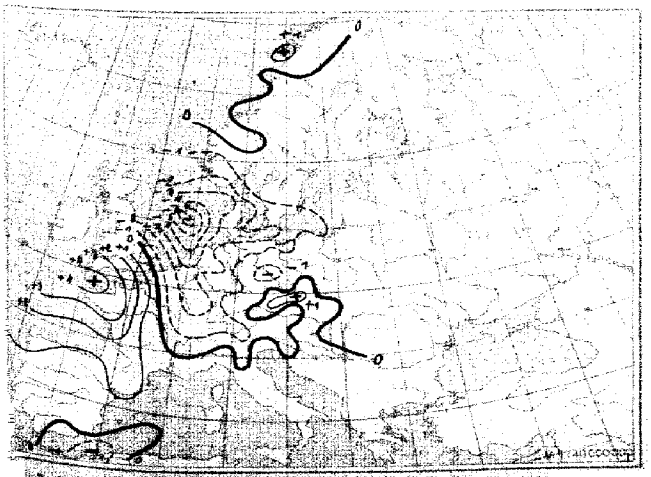

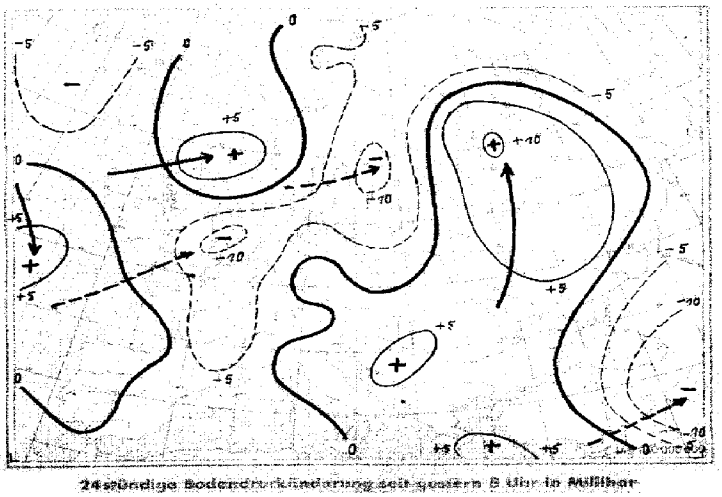

24stündige Bodendruckänderung seit gestern 8 Uhr in Millibar

24stündige Bodendruckänderung seit heute 5 Uhr in Millibar

Nr. 32

Höhen-Aufstiege

2. Teil

Donnerstag den *1. Februar* 19..

Vortag

uu = Datum
G_1G_1 Uhrzeit (D.G.Z.)

Oberer Teil: $\overset{U}{QQ}TT$ = Relative Feuchte in 10%, darunter Pseudopot.-Temperatur in °C und wahre Temp. (°C) an den Hauptisobarenflächen.
Mittlerer Teil: $H_aH_aH_a$ = Höhen der Hauptisobarenflächen in dyn. Dekametern.
$H_rH_rH_r$ = Abstand zwischen 500 u. 1000, 225 u. 500, 96 u. 225, 41 u. 96 mb-Fläche
Unterer Teil: $P_1P_1TTU_1$ = Druck, Temperatur und Feuchte an den markanten Punkten.
Klammern zeigen an, daß der Wert durch Verlängerung der Zustandskurve ergänzt ist.

	Ort / Kennziffer Höhe	Bardufoss 759	Bodø 010 3 m	Bergen 022 35 m	Hjeltar 041 385 m	Hanstholm 183 29 m	Guernsey 148 53 m	Leeuwarden 010 2 m	Helder 291 52 m	Emden 154 2 m	Unterlüß 181 94 m	Swinemünde 455 10 m	Nest 266 2 m	Gardelegen 319 63 m	Nürburg 041 620 m	Siegen 020	Essen 437 85 m	Erfurt 646 313 m	Berlin 440 57 m	Litzmannstadt 567 170 m	Helsinki 519	Königsberg 187	Freiburg 580	Reichenbach 615	München 414 526 m	Wien 801 157 m	Klagenfurt 502 464 m	Budapest 541 472 m	Mailand 302 110 m	Venedig 312 10 m	Vicenza 732
	uu G_1G_1	31 17		[illegible]	31 16	31 17		31 17	31 16	31 16	31 15	31 16	31 16		31 17			31 17	31 17		31 18	31 17		31 17		31 17	31 17				
$\overset{U}{QQ}$ TT	41	-		-	-	-		-	-	-	-	-	-		-			-	-		-	-		-		-	-				
$\overset{U}{QQ}$ TT	96	-		-	-	-60		-	-	-54	-	2-51	-		-			-	-56		-	-		-63		-	-				
$\overset{U}{QQ}$ TT	225	-58		-61	-59	-60		6-63	-	-55	-63	-58	-51		-63			-67	-60		-	-		-61		-59	-				
$\overset{U}{QQ}$ TT	300	-58		-52	-55	-50		3-63	-	-42	-51	-50	-49		-48			-50	-50		-	-55		-47		-51	-58				
$\overset{U}{QQ}$ TT	400	-41		-39	-41	-35		8-32	-32	-32	-36	7-37	9-36		5-32			-33	-36		-37	-40		-32		-37	-42				
$\overset{U}{QQ}$ TT	500	-26		35-29	26-29	35-28		38-28	-19	-20	36-23	35-24	28-27		39-19			39-21	32-24		-24	30-27		40-30		-26	28-28				
$\overset{U}{QQ}$ TT	600	-32		20-31	33-20	29-13		37-11	-11	-11	-12	37-18	27-16		38-19			35-15	30-14		-14	29-16		32-12		-16	25-18				
$\overset{U}{QQ}$ TT	700	-24		34-16	35-12	20-13		22-5	-4	-6	-7	20-11	22-12		39-2			10-7	25-11		-12	23-12		35-4		-11	23-10				
$\overset{U}{QQ}$ TT	800	-16		10-10	6-14	-5		[illegible]	-0	-1	-2	-6	20-6		37-4			21-1	24-0		-8	20-7		33+0		-4	19-4				
$\overset{U}{QQ}$ TT	900	-10		8-7	3-10	18-0		5+3	-4	+2	+1	-1	33-3		29+1			23+1	19+1		-7	19-0		28+5		-1	32-1				
QQ	950	-		-	-3	12		24		-	-	-	6		18			28	16		-	12		21		-	7				
QQ T_1T_1	Boden	44-22		3-11	3-11	12+1		11-2	16+4	13+2	15+2	6-3	3-5		18+2			17+1	12+1		12+0	15+0		21+2		8-2	7-11				
$H_bH_bH_b$	41	-		-	-	-		-	-	-	-	-	-		-			-	(1108)		-	-		(2119)		-	-				
$H_aH_aH_a$	96	(1522)			(1558)	1569		-	-	1594	-	1580	-		-			(1590)	1582		-	-		1596		(1589)	-				
$H_aH_aH_a$	225	993		1019	1028	1042		1065	-	1065	1057	1050	1047		1049			1059	1058		-	(1039)		1080		1062	-				
$H_aH_aH_a$	300	817		851	849	867		866	-	889	879	870	864		849			881	878		(865)	867		879		880	872				
$H_aH_aH_a$	400	632		663	662	677		694	697	694	689	681	679		706			697	688		676	676		706		692	688				
$H_aH_aH_a$	500	492		570	570	521		536	539	536	533	525	524		547			540	532		527	527		548		536	536				
$H_aH_aH_a$	600	369		380	380	389		401	414	401	399	394	393		412			405	399		388	389		413		404	405				
$H_aH_aH_a$	700	260		262	267	271		283	286	284	283	279	279		293			289	283		273	274		295		290	290				
$H_aH_aH_a$	800	163		163	169	169		180	182	180	180	178	177		188			185	181		172	173		192		188	188				
$H_aH_aH_a$	900	76		79	85	78		87	87	87	85	86	86		94			92	89		81	82		98		96	96				
$H_aH_aH_a$	1000	-17		-2.2	7.4	-5.6		2.9	4.9	3.5	4.	3.5	4.8		9.6			2.9	5.2		-2.2	-3.3		13.9		14.5	14.3				
H_rH_r	41/96	-		-	-	-		-	-	-	-	-	-		-			-	(516)		-	-		(523)		-	-				
H_rH_r	96/225	530		-	(541)	525		-	-	529	-	530	-		-			(529)	524		-	-		516		526	-				
H_rH_r	225/500	501		519	518	526		529	-	529	524	525	522		531			529	526		-	(516)		532		524	-				
H_rH_r	500/1000	445		573	509	526		533	534	533	529	522	520		538			532	526		523	522		534		522	522				
$P_1P_1TTU_1$	Markante Punkte	-		-	43561	[illegible]		-	-	-	17609	15561	-		-			-	-		-	-		-		15591	-				
		-		-	20591	[illegible]		-		21557	[illegible]	34941	-		-			-	-		-	-		-		49565	-				
		-		-	26581	24591		-		[illegible]	[illegible]	48761	-		-			1571	-		-	-		-		31511	-				
		-		16691	45796	56661		16661		[illegible]	[illegible]	[illegible]	-		-			75631	-		-	-		-		45831	-				
		77581		54621	51796	[illegible]		[illegible]	-	[illegible]	82792	[illegible]	-		-			78601	37531		-	-		-		48721	-				
		59641		26591	56737	63638		54948	-	65571	51212	[illegible]	17591		-			[illegible]	[illegible]		25491	-		-		54711	-				
		35591		48212	[illegible]	93591		47212	-	65221	24686	[illegible]	25591		-			[illegible]	[illegible]		[illegible]	-		27551		[illegible]	-				
		[illegible]		[illegible]	46647	75591		75659	[illegible]	[illegible]	[illegible]	[illegible]	64659		-			67609	[illegible]		72591	25631		44581		82521	16621				
		64861		73656	75628	86591		65529	[illegible]	[illegible]	89021	[illegible]	67659		18641			88039	[illegible]		78591	66648		8671		66591	89591				
		[illegible]		84581	[illegible]	[illegible]		96059	[illegible]	[illegible]	[illegible]	[illegible]	87558		21641			91030	[illegible]		88550	66659		72558		[illegible]	86525				
		95631		87396	[illegible]	[illegible]		98818	[illegible]	[illegible]	[illegible]	[illegible]	96530		85070			95049	[illegible]		[illegible]	[illegible]		86048		[illegible]	93515				
		[illegible]		99515	98609	99020		00019	[illegible]	[illegible]	[illegible]	[illegible]	[illegible]		95020			97039	00029		[illegible]	00070		95049		[illegible]	95525				

Höhenwinde

uu = Datum
GaGa = Uhrzeit (D.G.Z.)

Pi = Art der Messung C = Wolkenart Ep = Durchführung der Messung HgHg = Gipfelhöhe PiPi = Art der Messung

HpHp = Mittlere Höhe über NN
DpDp = Windrichtung (N = 36)
Vp = Windgeschwindigkeit in Stufen ...

	Ort	Bardufoss 759	Tromsø 008	Bodø 010	Hanstholm 183	Drontheim 017	Drontheim 017	Bergen 022	Bergen 024	Unterlüß 181	Kristiansand 030	Helsinki 519	Helsinki 519	Kjeller 041	Kjeller 041	Kopenhagen 181	Hanstholm 183	Blaavhuk 184	Blaavhuk 184	Blaavhuk 184	Leeuwarden 010	Leeuwarden 010	Helder 291	Helder 291	Emden 154	Emden 154	Emden 154	Wunstorf 176	Wunstorf 176	Unterlüß 181	Unterlüß 181	Wesendorf	[illegible]
	uuGaGa	31 17		01 05	31 17	01 05	31 17	01 05	31 17	31 15	01 05	01 05	31 18	01 04	31 18	31 17	01 05	31 14	01 05	31 17	01 06	31 17	31 13	31 16	31 13	01 06	31 16	31 16					
	Pi C Ep HgHg oder PiPi	44		44	88	77	74810	77	77	77	70580	77	77	44	77	88	88	80646	88	80600	99	99	80170	88	-	77	77	80 706					
HpHp DpDp vp	27 km																										-						
	21																										-						
	16																										-						
	13						4.6 28 80	3.5 24 180								11.5 32 100											-						
	11					10.5 28 120	9.0 28 60	8.6 25 150	22 120	8.6 31 110						31 110											-	9.8 32 180					
	9				20 120	27 130	7.3 27 50	7.6 26 120	27 120	7.3 31 110	25 140	8.3 27 90				30 110	25 170			30 180			6.5 27 110		30 180	26 130	8.8 30 20	31 150					
	7				29 110	28 90	6.5 26 30	6.5 26 90	29 110	6.9 31 150	26 120	27 100				29 90	25 120		6.5 25 90	30 170	24 80	29 110	27 90		30 130	24 110	8.3 30 140	31 130					
	5.3			4.9 30 40	29 100	27 60	35 05	27 50	31 90	30 120	26 ..	27 90	29 90		29 90	28 80	25 100		25 80	30 130	23 100	28 80	27 80	27 90	30 120	24 100	30 110	30 110					
	4			30 40	29 100	28 30	05 05	30 30	30 [illegible]	30 100	[illegible]	27 90	28 100		28 100	28 70	26 80	28 80	25 90	29 100	24 90	29 80	27 70	27 110	29 90	26 80	29 100	29 90					
	3	2.5 28 20		30 40	29 90	33 70	04 05	33 20	31 40	29 90	24 40	27 90	27 80		27 80	27 40	26 80	29 110	25 100	29 100	25 90	28 80	27 70	28 80	28 100	25 80	29 90	29 90					
	2	28 20		28 40	28 80	33 30	27 40	36 30	34 30	28 90	28 10	27 80	26 70		26 70	27 50	26 60	27 80	25 90	28 80	24 90	27 70	27 60	27 70	28 80	25 70	28 80	29 90					
	1.3	27 20		25 40	28 40	40 20	23 10	08 05	25 30	27 70	08 10	27 50	27 80	0.8 06 40	27 80	27 60	18 30	27 80	23 70	28 70	24 110	26 60	27 60	27 50	27 60	25 90	27 80	28 70					
	0.6	24 20		27 40	27 40	25 20	23 10	07 05	36 20	26 60	08 60	25 40	26 50	3.3 03 40	26 60	26 60	12 40	27 70	22 60	27 60	24 90	27 60	26 60	25 60	27 70	24 90	27 60	28 60					
	0.3	21 10		19 40	21 00	23 30	22 40	00 00	00 00	26 50	05 30	25 40	25 40	0.2 26 00	25 40	25 40	06 30	27 60	20 40	29 60	23 90	26 40	24 60	23 40	25 50	24 90	26 70	27 30					

	Ort	Hamburg	Wetter	[illegible]	[illegible]	[illegible] 465	[illegible]	Bristol 305	Brest 309	[illegible]	Lindau 671	Gerdauen 319	Gerdauen 319	Danzig 405	Königsberg 42.	Gotenhafen 330	Gotenhafen 330	Brüx 518	Düsseldorf 002	Bonn 022	Nürburg 041	Münster 047	Kassel 351	Gießen 363	Gießen 363	Köln 436	Essen 437	Dortmund 436	Siegen 020	Siegen	Sorau 230	Sorau 230	[illegible]
	uuGaGa					31 10	31 16				31 16							31 09						01 04	31 16		01 07		01 05	31 17	01 05	31 17	
	Pi C Ep HgHg oder PiPi					81877	81290				60090							86430						86235	80785		8X108		88	80216	86694	86617	
HpHp DpDp vp	27 km																																
	21																																
	16																																
	13																	12.5 25 90						12.8 27 80									
	11																	25 80						27 90			10.4 24 130		26 100	10.8 30 150		9.9 30 110	
	9						7.5 31 150											27 30						26 90	3.3 31 160		24 120		27 90	31 130	8.7 29 80	30 100	
	7					6.8 24 100	20 140				30 60							27 80						26 90	31 110		24 130		25 90	30 100	28 90	31 100	
	5.3					24 90	30 130				30 60							27 80						26 70	31 100		24 100		25 90	29 100	29 80	31 90	
	4					24 90	30 100				30 50							28 90						25 100	30 120		24 100		25 90	29 40	29 90	30 80	
	3					23 100	29 110				30 30							27 80						26 120	30 80		24 100		26 90	28 100	29 70	30 80	
	2					23 80	28 90				24 30							28 90						26 90	-		25 90		26 80	28 70	28 60	29 70	
	1.3					24 90	27 70				27 80							28 50						-	27 60		25 80		26 80	27 90	26 60	28 50	
	0.6					22 80	0.5 26 70				26 20							26 60						25 60					26 70	26 50	27 60	27 60	
	0.3					22 90	25 40				25 20							12 30						6.7 23 40	3.3 22 70		24 80		[illegible]	[illegible]	[illegible]	26 20	

...rden ab 1.1.1940 bis au...
...ppe verbreiteten Analys...
... vom 21.12.1939).

Wetterlage von heute morgen: *Donnerstag, 1. Febr. 1945* Seite 3

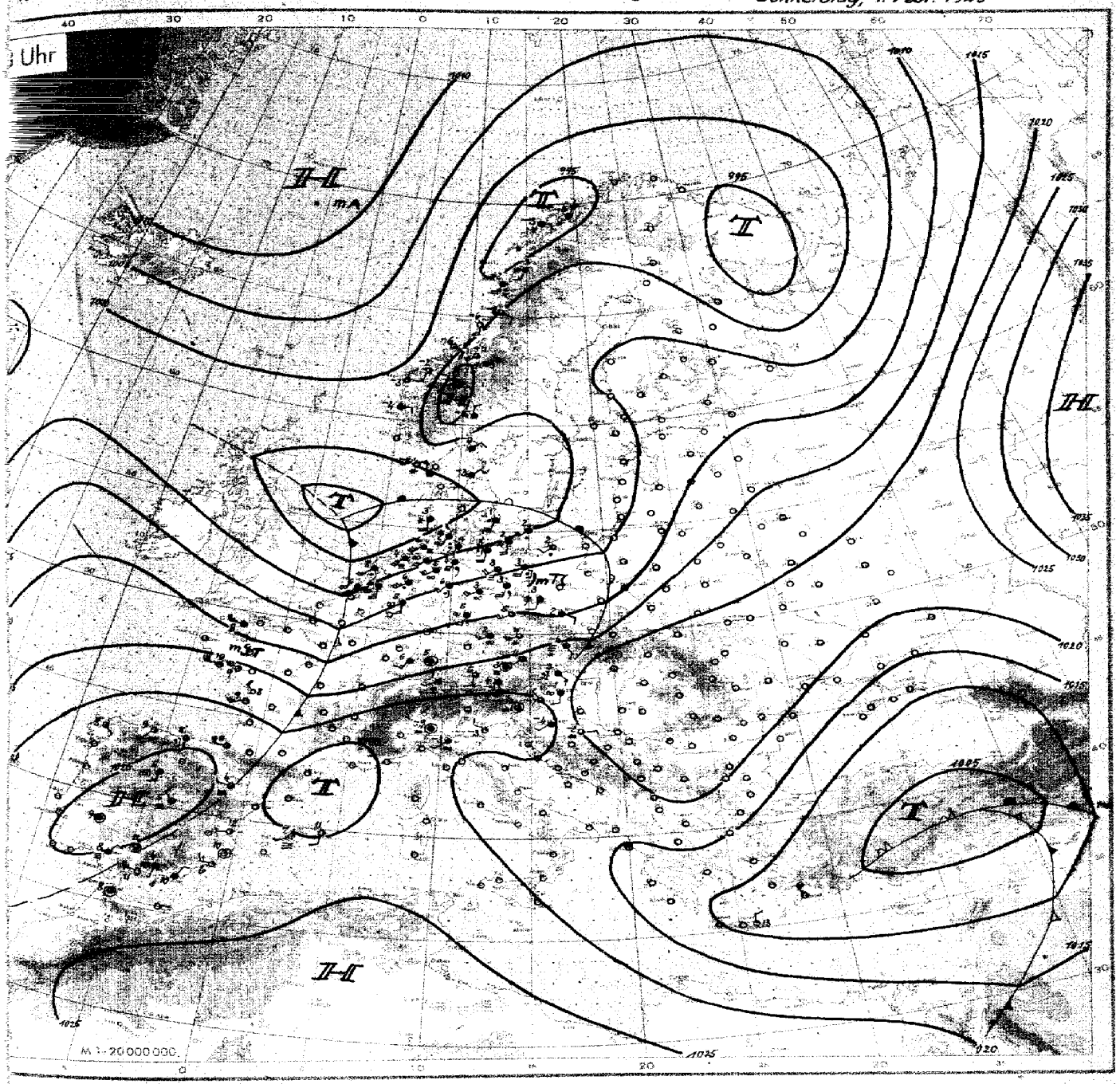

Wetterübersicht *Donnerstag* den *1. Februar* 1945

Unter leichter Verfrühung ist die zu Anfang Februar mit West-
...etter fällige Unterbrechung des Winterwetters erfolgt. In dem breiten
...armluftstrom stieg die Nullgradgrenze über Südwestdeutschland über 2500m
...n und bis über die Weichsel hinaus trat Tauwetter ein. Leichte Regenfälle
...ssen das Abschmelzen der Schneedecke beschleunigt erfolgen. Bei Hoch-
...ruckeinfluß konnte sich unter einer Inversion im Südosten des Reiches
...nd in Oberitalien die Kaltluft noch behaupten. Sie bewirkt in Venedig ei-
...en Temperatursprung von etwa 12° in 1000m Höhe. An der Bodenbegrenzung
...ieser kontinentalen Kaltluft bildete sich eine scharfe Konvergenz aus und
...n dem noch verschärfenden Massengegensatz gegenüber der meridional ge-
...ichteten Kältezunge von Mittelrußland bis in die Aegäis kam es über Ost-
...öhmen und Ungarn zum Aufgleiten.

Die an der Nordseite der Tiefdruckrinne Mittelatlantik – England-
...ctsee nach Westen ausfließende Luft stammt zum Teil vom Kontinent,
...T. handelt es sich um arktische Luftmassen aus dem Eismeer. Die scharfe
...ber Norddänemark verlaufende Konvergenz trennt Luftmassen, die in der
...nteren Troposphäre bis zu 10° Temperaturunterschied aufweisen. Im nor-
...egischen Ostland hielt sich daher bei Stauniederschlägen strenger Frost.
...n der Ostseite des Grönlandhochs dürften sich sehr tief temperierte Luft-
...massen befinden, deren Vorstoß nach Süden und Südwesten abzuwarten
...leibt.

Die Lage über dem Atlantik ist sehr unsicher. Wahrschein-
lich hält die Westdrift und damit der Warmluftstrom an. Der Abschluß
der ersten Störungsfolge, der mit dem Durchgang der Kaltfront über
Spanien und Westfrankreich erfolgt ist, bringt nur geringe Abkühlung.
Das westliche und mittlere Mittelmeer erfährt hierdurch keine Wetter-
belebung.

Über Osteuropa ist die kräftige ostrussische Antizyklone noch
immer das beherrschende Steuerungszentrum. An ihrer West- und Süd-
seite verläuft eine scharfe Frontalzone mit lebhafter Störungstätigkeit,
die aus dem Kaltluftvorrat im östlichen Mittelmeer weiterhin Energien
schöpft.

gez. Brauer

Zentrale Wetterdienstgruppe

Ausland: Bodenstationen / Küstenorte ○	Höhe m	JJJ	Gestern 14 Uhr CC	wwVhN	DDFWN	PPPTT	UC app	Gestern 19 Uhr CC	wwVhN	DDFWN	PPPTT	UC app	RR	Heute 2 Uhr CC	wwVhN	DDFWN	PPPTT	UC app	Heute 8 Uhr CC	wwVhN	DDFWN	PPPTT	UC app	RR
Ingöy ○	4	005																						
Tromsö ○	102	008	5X	23963	18414	96455	72846	5X	019X3	20413	93656	7X808	-						6X	92758	02478	94955	9X304	-
Bodö ○	17	010	5X	74338	28378	98155	4X810	5X	74338	25778	96652	0X502	-	05	72547	12577	95152	8X704	5X	22428	18378	96353	9X105	-
Nordöyan ○	37	014	00	10990	12400	99656	60804	00	04990	12321	99656	62402	00298						10	0497X	16402	00056	[illegible]	00298
Drontheim ○	64	017	04	02792	00815	99063	77705	0?	05590	XXXXX	99662	70303	-	02	05890	24228	01461	8X303	5X	12777	20324	04964	8X300	00589
Krakenes ○	41	021	70	04992	23302	98162	80301	70	01893	04212	93952	80260	00389	00	00990	06200	06555	X0300	10	01994	02204	98453	95804	00199
Utsira ○	56	023	62	56695	24178	95024	9X329																	
Lister ○	9	030	62	74454	24578	93354	8X203							XX	039XX	04308	92557	7X200	5X	928XX	04428	96255	8X[illegible]	[illegible]
Färder ○	9	036						5X	03735	35458	98255	0X801	03574	5X	03738	02428	08355	9X304	52	03745	03328	99556	8X703	00293
Aarhus ○	47	180																						
Kopenhagen ○	1	181	6X	74328	16638	00263	0X314	5X	05428	20575	98201	0X701	02348	5X	05557	20567	00001	0X304	5X	04328	18428	97804	0X809	24498
Skagen ○	3	182	XX	46209	12772	-	-	5X	78209	00019	93500	9X820	04228	5X	03738	03438	97952	9X309	5X	03858	04228	97356	94904	-
Hanstholm ○	46	183	52	06645	22367	92902	0X605	5X	03548	02368	94302	9X385	-											
Hammershus ○	77	185						5X	05448	18418	04050	0X118	01008						6X	04528	30468	00402	5X30?	-
Helder ○	6	291						XX	56209	30469	XXXXX	0X904	-	XX	57109	18659	01804	0X906				-		
De Bilt	12	293	XX	44309	18349	07523	0X404	XX	57309	XX209	26503	00601	-	5X	22538	18468	05305	0X904	5X	15638	16528	00306	9X445	-
Mailand	119	302	60	08390	46100	11801	60466	0?	08390	06125	22252	78206	-	72	08490	04428	24250	7X900	50	08358	00028	23359	70501	-
Genua ○	2	305	04	05990	48213	18011	56100	52	05655	14328	19708	7X465	-	32	05603	16228	19908	9X902						
Venedig ○	10	312						09	05690	00003	20550	60305	-	00	05590	32405	22353	76302	30	05590	26203	24753	83401	-
S. Sebastián	258	350	00	04990	18502	44845	51140	04	03890	26418	47214	57904	00280						00	02890	24947	23011	[illegible]	03930
Gijón	13	351	00	05040	04417	19012		07	08490	08027	18312	0X400	00140						50	05774	18411	21609	[illegible]	[illegible]
Madrid	667	353	12	05612	28243	XXX11	57429	09	05790	20343	23109	84321	00120	00	01790	20102	XXX14	08902	XX	463X9	28149	26005	0X403	[illegible]
Sevilla	7	354	10	05162	00004	23115	24104	44	02754	22214	24413	81401	00190						5X	43358	02228	26908	0X40?	[illegible]
Almeria ○	65	355	00	00590	18200	23545	70940	04	01890	33404	23014	20405	00390	4X	03858	02428	23510	0X303	5X	03858	02428	23340	9X3??	10180
Mahon	40	357	10	00890	46101	24715	60316	10	01190	20142	24412	81804	00140	50	02754	00014	20340	90403	50	147X8	10213	19541	[illegible]	[illegible]
Barcelona ○	42	358	03	00790	28400	21616	51805	58	01762	22212	20215	70502	00470											
Valencia ○	18	359	00	01190	16114	28249	66911	06	04790	02105	22741	05303	00180	00	01790	24103	24909	85805	04	04890	27414	25393	XXX??	10180
La Coruña ○	57	362	97	02754	51628	44413	73827	87	02754	20416	44843	70201	00374	52	01154	22144	10911	83007	52	02754	10414	22989	91305	[illegible]
Tetuan	85	028																	00	02890	00015	24508	32450	[illegible]
Funchal ○	110	395																						
Teneriffa ○	37	400	0C	003X?	14110	28243	60924	08	009X0	04410	20618	80601	00380											
V. Cisneros	6	404						20	04840	32500	15414	60320	00290						50	04753	06243	46314	40984	[illegible]
Budapest	130	541																						
Canea	63	737																						
Bergstationen:	Höhe m	JJJ	CC	wwVhN	DDFWN	PPPTT	UC app	CC	wwVhN	DDFWN	PPPTT	UC app	RRTTE	CC	wwVhN	DDFWN	PPPTT	UC app	CC	wwVhN	DDFWN	PPPTT	UC app	RRTTE
Fanaraken	2072	024	54	04901	22041	02693	90803																	
Svandals Flona	1065	026	12	03508	42228	71[illegible]	6X805	00	05440	22040	71305	70503	-						04	03980	24208	74564	6X805	03661

Wolkenzugmessungen

yy = Datum
GzGz = Uhrzeit (D. G. Z.)

HuHu = Höhe über NN
DpDp = Windrichtung (N = 36)
vp = Windgeschwindigkeit in Stufen für je 10 km

Ort																
yyGzGz																
HuHu																
DpDp vp																

Höhenwinde

yy = Datum
GzGz = Uhrzeit (D. G. Z.)

Pi = Art der Messung C = Wolkenart Ep = Durchführung der Messung HgHg = Gipfelhöhe PiPi = Art der Messung

HpHp = Mittlere Höhe über NN
DpDp = Windrichtung (N = 36)
vp = Windgeschwindigkeit in Stufen für je 10 km

HpHp DpDp vp

Ort	Mark Friedland 258	Nest 266	Nest 266	Swinemünde 455	Swinemünde 455	Magdeburg 408	Lindenberg 425	Berlin 440	Berlin 440	Schkeuditz 449	Stolp 439	Mockau 420	Nordhausen 636	Erfurt 646	Erfurt 646	Tachenstocken 152	Breslau 411	Gleiwitz 454	Posen 552	Posen 552	Litzmannstadt 567	Litzmannstadt 567	Krakau 561	Krakau 561	Rosenbaum 952	Roßweiler 983	Roßweiler 983	Wiesbaden 367	München 414	Stuttgart 448	Freiburg 580	Freiburg 581	Rüdesbach 595
yyGzGz		34 16	04 04	31 16	04 05		04 06	31 17	04 05			04 05		31 17	04 05																	04 05	31 17
Pi C Ep HgHg oder PiPi		99	99	88	88		40140	99	90220			86447		77	44																	99	44
27 km																																	
21 ..																																	
16 ..								45.0 34 40																									
13 ..								34 440							48.5 27 50																		
11 ..								33 430	42.0 29 440			44.4 28 20			9.0 28 60																		
9 ..				8.7 31 430				32 450	29 410			28 35			7.5 28 70																	27 60	
7 ..		29 70	6.8 28 80	34 420				34 420	29 90			28 90		6.5 34 140	6.5 27 80																	27 70	
5.5 ..		29 60	29 50	30 400	28 90			31 400	29 70			28 80		30 440	26 70																	27 70	
4 ..		29 50	29 80	30 80	28 70		27 50	30 80	28 70			28 80		30 120	26 60																	26 80	
3 ..		29 40	29 70	28 50	29 80		27 80	30 80	29 70			28 70		30 140	26 80																	27 60	
2 ..		28 90	28 70	28 50	28 40		27 80	29 70	27 70			27 70		29 80	26 90																	25 70	27 80
1.5 ..		[illegible]	27 70	28 50	26 50		26 80	27 50	26 60			27 60		28 50	28 70																	24 60	[illegible]
0.8 ..		[illegible]	26 50	26 50	24 50		24 70	26 40	26 50			7.5 27 60		25 60	26 50																	24 50	[illegible]
0.3 ..		[illegible]	[illegible]	23 40	23 40		24 60	29 40	26 40			8.2 26 50		20 30	8.4 23 30																	27 30	[illegible]

HpHp DpDp vp

Ort	Col. 1	Col. 2	Col. 3	Memmingen 775	Pekking 664	Ansing 898	Wien 504	Wien 501	Klagenfurt 502	Klagenfurt 502	Pilsen 666	Pilsen 666	Prag 689	Graz 515	Preßburg 680	Zipser-Neudf. 686	Brux 518	Weis 811	Wiener Neust. 800	Wiener Neust. 800	Mailand 302	Mailand 302	Genua 305	Venedig 312	Venedig 312	37 N 14 E	Lorient 795	Rochefort 241		Agram 765		55 N 07 E
yyGzGz	34 21	31 04	04 31				31 17	04 05	34 17	04 05	34 17	04 05		31 17								04 05			04 05	34 44	34 45	34 [illegible]		04 05		31 05
Pi C Ep HgHg oder PiPi	90245	80170	50041				88	88	44	44	80490	88		10827								44			77	-	-	23647		44		-
27 km																																
21 ..																																
16 ..																																
13 ..																									12.5 32 60							
11 ..	12.9 32 430	29 80					8.1 33 440															28 40			34 60							
9 ..	33 450	29 60	9.6 28 80				9.7 33 430	34 80		35 70	7.3 32 460	8.3 30 60										30 40			31 60	34 440						26 70
7 ..	32 430	29 60	27 70				6.7 34 440	33 70		34 50	6.3 32 430	30 70										30 50			31 40	29 60						26 130
5.5 ..	33 440	29 60	27 50				35 460	33 60	27 400	32 400	34 90	29 70										29 40			31 40	30 70		25 85				27 90
4 ..	30 80	29 60	27 70				33 90	32 70	34 90	32 60	31 70	29 30										25 30			31 30	31 50		25 70		8.8 35 50		28 70
3 ..	24 70	28 60	27 70				31 90	31 70	34 80	33 40	30 70	29 90										22 30			32 20	29 70	25 70	-		34 40		30 70
2 ..	25 50	27 60	27 80				33 60	31 60	32 40	32 20	29 60	29 70		32 70								26 10			31 10	27 30	24 60	27 50		32 30		30 60
1.5 ..	27 60	28 50	27 50				29 70	30 50	32 20	[illegible]	28 50	28 60		31 30								31 30			31 10	27 20	25 50	26 20		32 28		26 60
0.8 ..	27 40	28 30	27 80				26 50	27 40	[illegible]	[illegible]	26 40	27 40		10 40								31 10			30 05	27 20	26 40	-		34 30		27 50
0.3 ..	27 40	27 05	27 30				32 40	21 30	[illegible]	[illegible]	25 30	25 20		17 40								14 40			[illegible]	[illegible]	[illegible]	[illegible]		[illegible]		35 70

Täglicher Wetterbericht

des Deutschen Reichswetterdienstes
Herausgegeben von der Deutschen Seewarte
Verlagsort Hamburg

...rgang: 70 **Nr.** 33
...ite 1

Freitag, den *2. Februar* 19*45*

Erläuterung: Die Beobachtungen sind sämtlich in der Form der 1935 in Warschau beschlossenen Einheitsschlüssel wiedergegeben. Kurze Erläuterungen zu den einzelnen Ziffern werden zu Beginn jedes Vierteljahres beigegeben. Ausführlich finden sie sich in „Anweisung zur Verzifferung von Wettermeldungen", herausgegeben vom Reichsluftfahrtministerium. Alle Zeitangaben in DGZ.

Deutschland

Deutschland			Gestern 14 Uhr					Gestern 19 Uhr					
...stationen: ...ris o	Höhe m	JJJ	CC_{LM}	$wwVhN_h$	DDFWN	PPPTT	UC_Happ	CC_{LM}	$wwVhN_h$	DDFWN	PPPTT	UC_Happ	RR $\frac{T_xT_x}{SV_{ge}}$ E
...burg-Fu.	18	403	5X	62424	18668	95906	0X812	5X	14538	53828	98504	9X342	02076
...sburg/Fgh.	41	400	5X	51528	51558	92704	9X705						
...	28	460	5X	82528	51658	93705	0X812	5X	61538	53768	94003	0X303	06066
...nemünde o	1	406	5X	27625	16657	96504	9X812	6X	62435	20768	96005	8X404	01564
...ona o	1	464	5X	21528	18658	97204	0X807						
...terland	16	461	6X	22428	18668	89403	0X807	5X	42318	65568	94403	0X426	03088
...goland o	50	465	5X	62528	22668	92604	0X606	5X	05538	57768	96504	9X327	03557
...kum o	6	401	5X	21528	20768	95704	9X402	5X	05458	57768	03903	8X336	01644
...men	4	442	6X	62625	53768	95704	7X710	5X	22735	55858	02804	8X128	02071
...dhorn	22	402											
...mold	178	187	5X	04748	53568	02906	8X706						
...nnover	51	421	5X	62645	18468	00008	8X810	5X	05645	57768	05400	8X324	95081
...deburg	45	408	57	05745	16526	03005	8X713	6X	05636	57626	05106	7X410	00066
...en	123	437	5X	23628	53768	04406	9X807						
...n	48	436	5X	22844	22268	06606	9X403						
...chen	202	407											
...r	265	049											
...sel	289	351	5X	52645	20668	05703	0X807	50	02834	22666	10004	80319	97056
...nkfurt/M.	111	412	5X	05748	18368	10304	8X702	50	02746	18426	15804	80215	01066
...rbrücken	189	441											
...nberg	315	426	92	84547	16388	13106	9X805	97	84746	26387	11905	8X416	950XX
...ienbad	538	516											
...ßburg	151	219											
...lingen	427	443	52	62855	24368	14507	8X409	5X	61855	18368	20504	9X318	94076
...drichshf.	400	444						5X	05655	18125	23304	8X318	03066
...nchen	526	414	52	64664	20368	15405	9X502	04	05792	24712	19505	70315	95076
...ebruck	573	507	57	41453	08148	18403	8X606	52	45215	28143	21002	9X216	04XX8
...nemünde o	3	455	52	05536	18468	19105	05812						
...ttin	1	404	5X	05633	18468	01605	8X810	5X	22758	54668	00205	8X601	01066
...ow	70	450	57	05664	18558	03305	8X911	5X	14638	53668	99805	9X418	02066
...lin	48	440	52	03734	18648	99505	9X810	5X	62435	22428	03105	9X405	01076
...keuditz	131	449	57	03854	18728	04508	0X714	57	14755	53827	07606	8X212	00086
...rt	320	646	57	05844	49627	06406	9X108	50	02724	53784	09505	8X214	97065
...aden	230	410	57	03764	16328	06402	8X710	5X	03745	53668	08806	8X215	97086
...uen	449	458	57	03745	18428	–	–	5X	05645	20678	–	–	.
...	363	669	57	02855	20427	11405	8X706	5X	02757	53827	12805	8X410	97076
...weis	406	670	5X	02853	20226	13406	80705	52	03864	20328	15505	8X313	00016
...ütz	263	676	5X	08448	14528	16752	6X705	5X	62438	16528	17652	0X405	97519
...sau	302	865											
...zburg	434	508	57	03866	14268	15305	8X504	52	22765	22568	20007	7X217	05076
...n	157	501						5X	64438	12368	18751	9X502	03519
...z	334	505	07	08390	08128	17904	40305	07	08390	00028	175XX	9X207	00049
...genfurt	449	502	07	05490	00028	19553	9X205	57	05574	00028	20053	9X305	00529
...enwalde o	7	429											
...zig	15	405	5X	05548	20268	01104	9X812	37	62635	20528	99104	9X605	97046
...igsberg	20	422											
...mel o	3	447											
...rn	47	551											
...en	99	552											
...nberg/Schl.	148	420						07	02790	20365	05305	96102	93066
...slau	117	411	57	02863	18525	07406	82807	57	22765	18568	07506	8X203	97076
...witz	255	454											
...rscnau	107	556											
...ystok	136	555											
...mannstadt	176	557											
...lin	203	559											
...kau	216	561											
...berg	330	571											

Deutschland	Heute 2 Uhr					Heute 8 Uhr					
Stationen	CC_{LM}	$wwVhN_h$	DDFWN	PPPTT	UC_Happ	CC_{LM}	$wwVhN_h$	DDFWN	PPPTT	UC_Happ	RR $\frac{T_xT_x}{SV_{ge}}$ E
...burg-Fu.	5X	62558	18468	06902	9X200	5X	03635	20528	05806	9X405	02022
...sburg/Fgh.						XX	46209	59579	02803	9X201	02506
...	5X	77228	18328	05700	0X008	5X	51418	20558	03704	9X204	04512
...nemünde o	5X	05655	26628	06803	9X332	5X	62535	20668	04705	9X504	01556
...ona o	5X	05648	57728	03403	9X334	5X	52428	10278	05300	0X704	97246
...terland	5X	74218	18328	03450	0X904	XX	46109	22549	00903	0X703	04046
...goland o	5X	62538	18328	04102	0X902	5X	05528	22668	02604	0X202	04451
...kum o	5X	64438	20768	04504	0X815	5X	62538	20768	03905	0X901	05351
...men	5X	62645	20568	07405	9X909	5X	52445	20668	06906	0X301	01013
...dhorn	5X	52728	24158	08706	9X805	5X	02737	20627	07506	8X803	96041
...mold						52	03855	55528	11106	8X301	01054
...nnover	5X	05655	22428	09906	9X702	5X	61655	22468	08907	8X101	93051
...deburg	62	62655	22328	11804	8X107	5X	05755	18568	10605	8X501	97034
...en	5X	03658	18628	13005	7X503	5X	02657	16527	11005	8X905	–
...n	5X	03759	20428	13906	8X905						
...chen											
...r											
...sel	5X	22757	20627	14703	9X203	50	05734	20627	13503	90200	–
...nkfurt/M.	04	05690	16323	18303	00001	5X	05758	18328	16804	9X703	00036
...rbrücken						5X	02756	18226	17904	8X803	00XX2
...nberg	90	02767	24217	–	–	50	05766	14126	19903	80807	00022
...ienbad											
...ßburg											
...lingen	50	01862	16122	21603	90001	50	02863	12105	20102	82703	00015
...drichshf.						54	05422	32404	24256	90903	00565
...nchen	00	05790	22420	23102	70300	00	02890	18304	22800	06702	00515
...ebruck	5X	08444	26148	25201	0X105	5X	08334	20228	25651	0X300	005X8
...nemünde o						5X	67338	18468	06102	9X908	02256
...ttin	5X	03855	55868	07303	7X321	5X	62536	18568	07804	9X607	02020
...ow	50	05655	57625	07502	80218						
...lin	5X	05656	57568	10705	7X115						
...keuditz	57	14664	53627	15205	8X215	57	05764	20627	12906	8X503	00046
...rt	50	01753	53513	15405	80300	54	05754	51527	14104	8X803	00042
...aden	50	02755	20515	14005	70109	5X	02657	20527	13706	7X903	00056
...uen	50	05654	20524	16904	8X205	57	03744	18428	–	–	–
...	5X	02767	22617	17903	8X310	54	02783	53714	17503	80703	–
...weis						54	01762	20223	21003	81402	–
...ütz	5X	05667	18427	20051	8X401	57	05755	20427	20402	8X203	97519
...sau						04	05590	24112	23951	95106	00519
...zburg						04	02891	16325	23850	92705	97515
...n	57	02763	24565	20406	70204	54	01772	20343	22404	74402	04529
...z						XX	46409	00049	24852	9X305	00559
...genfurt						XX	46209	00049	26953	0X107	00569
...enwalde o						02	72370	20368	09450	9X305	97239
...zig	5X	61656	57667	98304	88102	5X	05746	24568	06101	8X322	92016

Bergstationen

...stationen:	Höhe m	JJJ	CC_{LM}	$wwVhN_h$	DDFWN	PPPTT	UC_Happ	CC_{LM}	$wwVhN_h$	DDFWN	PPPTT	UC_Happ	$R_xR_xT_xT_xE$
...nblick	3106	503	07	62955	24527	92656	93803	XX	77109	32379	92357	9X403	91559
...spitze	2962	416	XX	48209	16429	05054	0X802	XX	46009	26749	05060	0X305	05559
...itzkogel	2397	506	07	02990	28547	16252	90207	XX	77009	30329	58953	0X203	97529
...neekoppe	1602	428	XX	57009	51959	26952	0X405	XX	78009	18179	26252	0X403	05519
...erkogel	1577	862						XX	47209	24319	39451	9X311	XX049
...berg/Sch.	1493	427	XX	67009	55949	46300	0X207	XX	46009	55879	49652	0X209	01029
...öckl	1446	511						5X	03848	20228	53704	6X300	00049
...zer	1214	519	XX	46109	18569	73001	9X904	XX	67009	57149	73600	0X303	04029
...telberg	1213	419	XX	46009	61749	69000	0X705	XX	46009	61879	68200	0X701	02009
...misgrinde	1166	561	XX	67009	51669	79804	0X405	XX	67009	49669	23400	0X310	03039
...cken	1141	418	XX	46009	55949	69600	06543						
...sserkuppe	923	423	XX	67009	53869	99702	0X808	XX	46009	55869	03301	0X316	02009
...lsberg	915	445	XX	46109	53909	96000	0X607	5X	46009	51969	98701	0X311	02026
...der Asten	840	417	XX	67109	53869	04308	07606	6X	42628	55868	08701	0X312	01049
...berg/Ts.	801	424	XX	46009	20569	15902	0X200	5X	83818	57648	19902	9X313	02028
...nit	673	397											

Bergstationen	Heute 2 Uhr					Heute 8 Uhr					
Stationen	CC_{LM}	$wwVhN_h$	DDFWN	PPPTT	UC_Happ	CC_{LM}	$wwVhN_h$	DDFWN	PPPTT	UC_Happ	$R_xR_xT_xT_xE$
...nblick						04	01984	28503	94058	32203	01639
...spitze	00	00890	28560	06560	70102	00	02990	22504	06759	66308	00619
...itzkogel						04	04990	22603	61658	99205	–
...neekoppe											
...erkogel						00	01990	16112	41153	71004	17519
...berg/Sch.	5X	491X4	53875	49753	0X701	50	49114	20847	48354	07704	95549
...öckl	5X	03848	20228	55603	8X203	50	01843	20203	–	–	–
...zer	XX	46209	26569	77651	0X103	XX	48809	20549	78152	0X301	94529
...telberg	XX	46109	59949	73252	0X209						
...misgrinde	XX	46109	53649	84650	0X904	XX	48109	16549	83151	0X805	96529
...cken	XX	78009	55949	77251	0X204	XX	78009	55979	76951	0X200	05529
...sserkuppe	XX	46009	55749	07000	0X103						
...lsberg	XX	46009	51969	02900	0X305	XX	46009	51949	02100	0X301	91606
...der Asten	5X	25528	55828	12501	0X307	XX	46109	20549	11500	0X300	00009
...berg/Ts.	XX	46009	57649	22001	0X008	XX	46009	20649	20400	8X705	02528
...nit	5X	05606	59726	37203	9X300	54	05745	57727	35103	9X8XX	–

Berichtigungen

Sämtliche Karten des „Täglich
weiteres nach der von der Z
gezeichnet. (Erlaß RLM., LB

Wetterlage von gestern: *Donnerstag, den 1. Februar 1945*

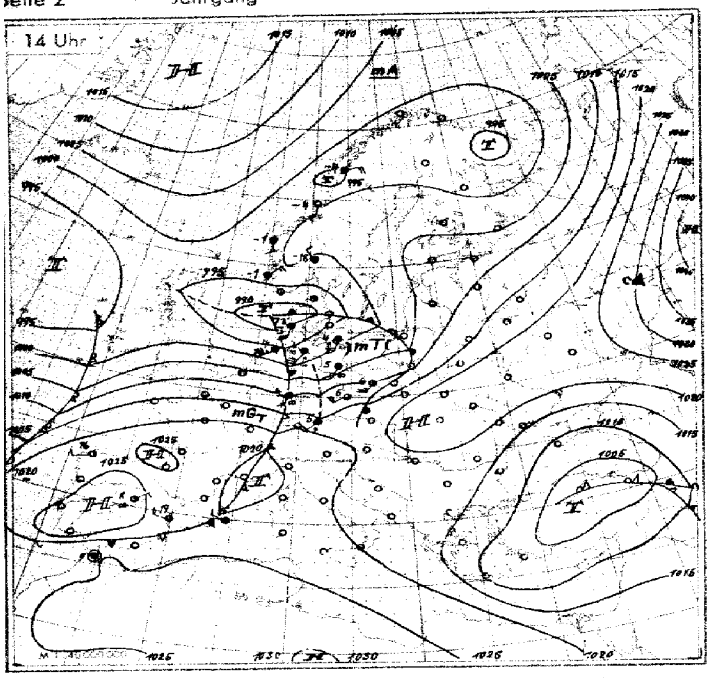

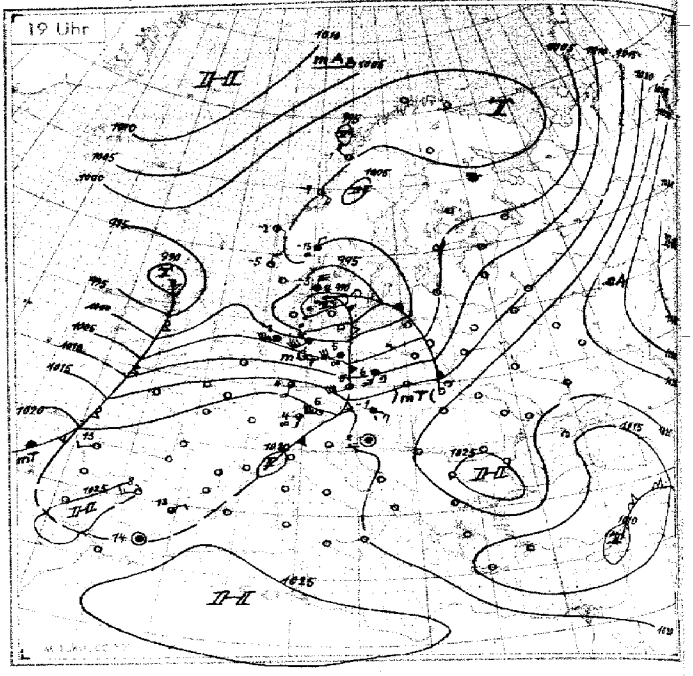

Wetterlage von heute nacht: *Freitag, den 2. Februar 1945.*

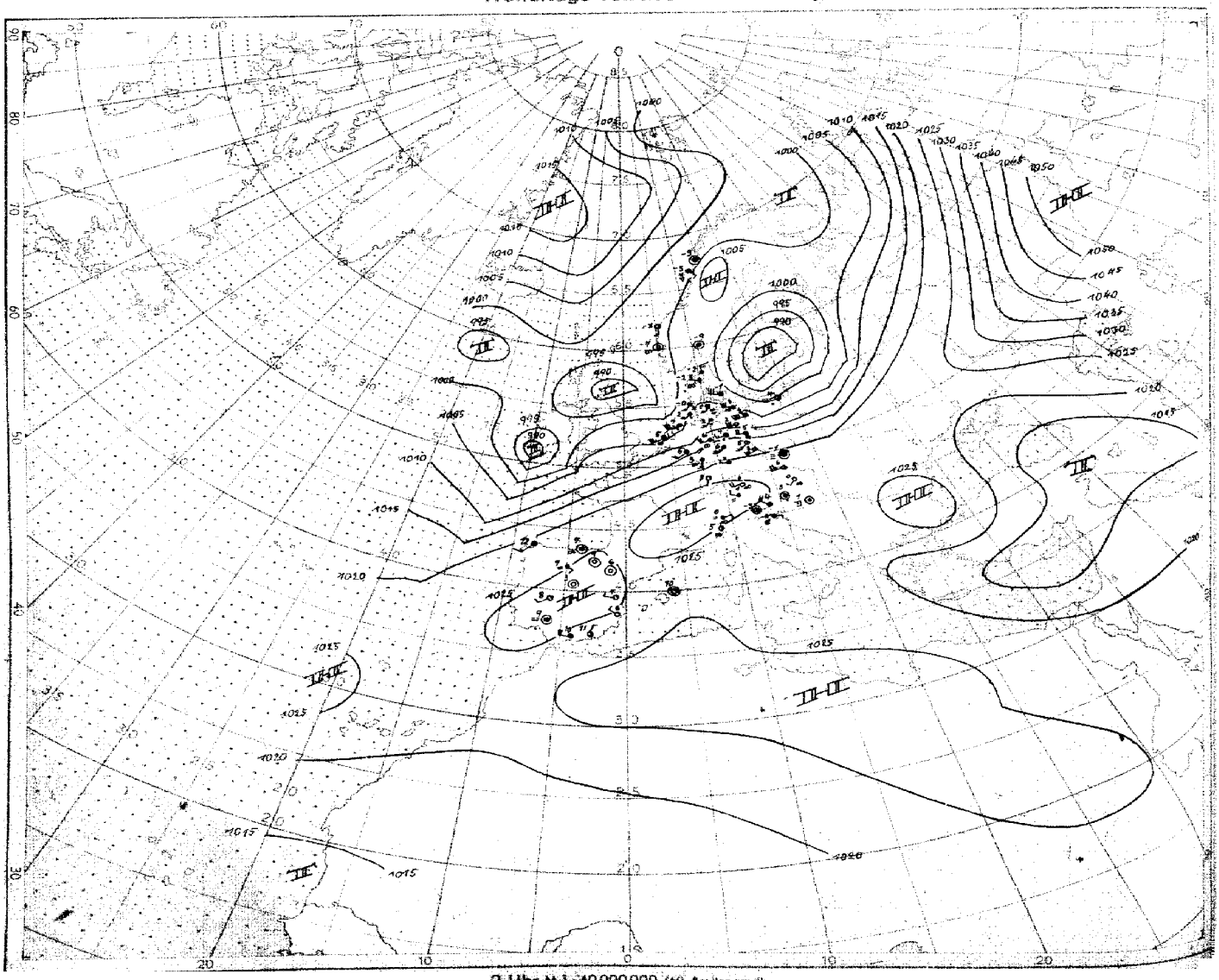

2 Uhr M.1 : 40 000 000 (60. Breitengrad)

Nr. 33

Höhen-Aufstiege

1. Teil

Freitag den 2 Februar 1945

Seite 5

heute

Kenngruppe:

Schlüssel: T I I G G $H_r H_r E_a T_i T_r$ / $Q_1Q_2Q_3Q_4E_a$ $s_1 s_2 s_3$ G G / Q L L L L y y 9 G G — $Ha_0Ha_0Ha_0Hr_5Hr_5$ $Hr_5Hr_5Hr_5Hr_5Z_1$

Hauptisobarenflächen: $Ha_1Ha_1Ta_1Ta_1Ua_1$ $Ha_2Ha_2Ta_2Ta_2Ua_2$ $Ha_3Ha_3Ta_3Ta_3Ua_3$ … $Ha_7Ha_7Ta_7Ta_7Ua_7$ $Ha_8Ha_8Ta_8Ta_8Ua_8$ $Ha_9Ha_9Ta_9Ta_9Ua_9$ $H_0H_0T_0T_0U_0$

Markante Punkte: $P_1P_1TTU_1$ $P_2P_2TTU_2$ …

Pseudopot. Temperatur: $9Q_1Q_2Q_3Q_4$ $Q_5Q_6Q_7Q_8Q_9$ $Q_1Q_2Q_3Q_4Q_5$ TTT P_iP_i

yy = Datum
G_1G_2 = Uhrzeit (D.G.Z.)

Ort / Kennziffer / Höhe	Bardufoß 739	Bodö 010 5 m	Drontheim 017 69 m	Bergen 022 36 m	Kristiansand 032 22 m	Kjeller 041 188 m	Hanstholm 083 29 m	Blaavandshuk 184 15 m	Leeuwarden 270 2 m	Helder 291 52 m	Emden 114 2 m	Helgoland 466 42 m	Unterlüß 181 96 m	Swinemünde 455 10 m	Hest 266 2 m	Gotenhafen 550 16 m	Seehausen 319 63 m
yy G_1G_2	02 05	02 05	02 09	02 05	02 05	02 04	02 05	02 05	02 05	02 04	02 05		02 07	02 05		02 08	
TT 41	–	–	–	–	–	–	–	–	–	–	–		–	–		–	
TT 96	–	–	–	–	–	–	–	–	–	–	-62		–	–		–	
TT 225	–	–	–	–	-61	–	-62	–	–	-59	-64		-64	-64		–	
TT 300	–	-68	-58	-59	-53	-60	-52	-50	-53	-51	-50		-56	-51		–	
TT 400	-59	-50	-45	-44	-44	-45	-48	-46	-35	-34	-35		-36	-37		–	
TT 500	^{0} 4 -50	^{9} 10 -42	-45	^{6} 25 -30	-38	^{5} 20 -32	^{9} 28 -24	^{3} 29 -16	^{7} 14 -13	-22	^{7} 36 -23		^{7} 36 -23	37 -26		-27	
TT 600	^{9} 3 -40	^{8} 12 -28	-27	^{9} 4 -22	-28	^{5} 13 -23	25 -18	^{4} 25 -17	^{7} 28 -16	-13	-16		-16	-17		-17	
TT 700	^{9} 4 -37	^{8} 10 -20	-20	13 -15	-14	^{7} 24 -16	24 -12	^{4} 22 -6	^{0} 32 -6	-7	-8		-9	^{9} 26 -9		-10	
TT 800	^{0} 3 -22	^{0} 6 -14	-22	7 -12	-20	^{0} 6 -25	^{8} 18 -7	^{7} 20 -4	^{0} 29 -0	-1	^{9} 26 -2		-2	25 -3		-6	
TT 900	^{0} 4 -17	^{0} 7 -7	-8	^{9} 8 -6	-9	^{4} 2 -10	^{8} 8 -6	^{9} 20 +1	^{8} 15 +4	+4	+7		+2	17 -8		-5	
950	-6	–	–	5	–	3	8	16	20	–	20		–	14		–	
T_bT_b Boden	7 -12	-9	11 -18	2 -10	7 -9	4 -13	4 -4	14 -0	18 +4	19 +5	26 +3		2 +5	11 -0		9 -2	
H_0H_0 41	–	–	–	–	–	–	–	–	–	–	–		–	–		–	
Ha_1Ha_1 96	–	–	–	–	–	–	–	–	–	–	1570		–	–		–	
Ha_2Ha_2 225	–	–	–	(1027)	1034	–	1040	(1047)	(1057)	1063	1059		1059	1057		–	
Ha_3Ha_3 300	–	808	822	845	864	841	861	870	879	884	851		861	877		–	
Ha_4Ha_4 400	624	648	654	663	678	659	673	659	629	693	690		691	684		–	
Ha_5Ha_5 500	483	502	504	511	516	510	519	524	517	536	533		535	529		526	
Ha_6Ha_6 600	365	377	378	382	387	382	388	392	400	403	406		432	398		395	
Ha_7Ha_7 700	260	267	267	269	273	289	274	277	284	287	305		286	285		280	
Ha_8Ha_8 800	165	169	164	170	173	170	172	175	181	183	182		184	181		178	
Ha_9Ha_9 900	79	80	79	80	84	82	83	83	87	90	99		90	89		88	
Ha_0Ha_0 1000	-0.8	-0.6	6.7	-1.0	3.2	2.7	4.8	0.2	3.0	6.4	4.5		4.9	6.5		5.2	
Hr_1Hr_1 41/96	–	–	–	–	–	–	–	–	–	–	–		–	–		–	
Hr_2Hr_2 96/225	–	–	–	–	–	–	–	–	–	–	570		–	–		–	
Hr_3Hr_3 225/500	–	–	–	(509)	515	–	521	(522)	(524)	527	526		527	521		–	
Hr_4Hr_4 500/1000	481	503	504	512	513	507	517	524	530	530	528		528	525		527	
Markante Punkte $P_1P_1TTU_1$	–	–	–	–	24601	–	–	–	–	–	–		–	26581		–	
	–	–	–	–	17571	–	–	–	–	–	09621		–	17451		–	
	–	–	–	–	33491	–	22631	–	–	–	16621		–	37121		–	
	–	–	–	–	38961	–	32581	–	–	–	18591		–	44511		–	
	–	–	–	–	58711	–	36911	–	–	22591	28601		–	54021		–	
	–	–	–	–	67661	29421	41881	–	–	21687	51727		41811	62651		–	
	–	–	–	26691	93611	68655	55736	27561	12591	24581	56681		52918	64641		44831	
	36611	38591	29594	34531	98591	71678	77578	33951	56697	15791	57591		66625	98611		69661	
	45529	45961	87591	56746	85611	78634	82581	75555	62657	34921	73551		84511	85511		62661	
	59998	93589	89571	64769	87611	83639	85584	95090	62644	88057	93051		86621	91511		67611	
	97629	98569	95637	83624	97551	42598	87571	98000	94039	92061	96049		89011	96000		75571	
	99620	00580	00658	00634	00580	48629	00530	00000	00049	00069	01059		00069	01049		01018	

Ort / Kennziffer / Höhe	Raesfeld 341	Nürnburg 061 620 m	Siegen 030	Erfurt 646 313 m	Berlin 440 57 m	494	Krakau 561 ? m	Freiburg 580	Reichenbach 595	München 414 526 m	Pilsen 466 356 m	Wien 501 157 m	Klagenfurt 507 464 m	Agram 705
yy G_1G_2	02 09		02 05	02 05	02 05	02 05		02 05	02 05		02 06	02 05	02 05	02 05
TT 41	–		–	–	–	–		–	–		–	–	–	–
TT 96	–		–	–	–	–		–	–		–	–	–	–
TT 225	-64		-65	-65	-62	-66		-66	-67		–	-47	-62	–
TT 300	-50		-55	-50	-55	-59		-50	-52		–	-37	-48	–
TT 400	-58		6 -34	^{7} -35	-38	-36		-34	-35		-37	-35	-35	-37
TT 500	^{8} 36 -22		^{9} 36 -25	^{8} 34 -24	^{8} 34 -21	^{6} 37 -25		^{5} 35 -29	^{6} 36 -23		^{9} 34 -24	^{8} 30 -25	^{7} 34 -25	^{5} 32 -24
TT 600	^{9} 30 -15		^{7} 35 -12	^{7} 33 -14	^{9} 29 -16	^{4} 28 -15		^{9} 32 -12	^{2} 32 -13		^{4} 32 -15	^{7} 18 -15	^{6} 32 -13	^{5} 29 -15
TT 700	^{3} 28 -8		^{7} 29 -7	^{8} 30 -7	^{9} 25 -10	^{5} 25 -9		^{5} 28 -6	^{2} 29 -5		^{8} 28 -3	^{5} 24 -5	^{5} 34 -5	^{8} 26 -9
TT 800	^{0} 29 -0		^{8} 27 -1	^{6} 26 +0	^{9} 22 -4	^{7} 20 -4		^{6} 26 +0	^{4} 25 +0		^{8} 30 +0	^{8} 18 -2	^{5} 25 +0	^{7} 18 +2
TT 900	^{9} 26 +4		^{8} 21 +2	^{9} 22 +1	^{8} 25 +3	^{7} 20 +2		^{9} 21 +2	^{7} 21 +2		^{0} 42 +2	^{6} 18 +2	^{6} 18 +2	^{8} 24 -3
950	23		19	20	21	–		23	16		27	21	9	24
T_bT_b Boden	15 +6		18 +2	19 +2	16 +2	+0		20 +4	15 -7		17 +2	4 -4	9 -5	11 +0
H_0H_0 41	–		–	–	–	–		–	–		–	–	–	–
Ha_1Ha_1 96	–		–	–	–	–		–	–		–	–	–	–
Ha_2Ha_2 225	1064		1069	1066	1059	1062		1077	1071		–	1044	1077	–
Ha_3Ha_3 300	885		892	887	876	884		892	895		–	894	879	(891)
Ha_4Ha_4 400	694		700	697	688	695		706	705		699	699	705	702
Ha_5Ha_5 500	538		543	540	534	540		549	549		544	544	549	547
Ha_6Ha_6 600	404		408	407	402	407		415	416		417	411	416	414
Ha_7Ha_7 700	288		292	291	287	292		298	298		295	295	299	359
Ha_8Ha_8 800	185		186	188	184	189		196	195		191	192	195	196
Ha_9Ha_9 900	92		96	95	92	97		101	102		99	101	103	103
Ha_0Ha_0 1000	7.5		14.6	11.4	5.0	12.9		16.5	18.2		14.8	17.4	20.1	19.2
Hr_1Hr_1 41/96	–		–	–	–	–		–	–		–	–	–	–
Hr_2Hr_2 96/225	–		–	–	–	–		–	–		–	–	–	–
Hr_3Hr_3 225/500	526		527	525	528	523		528	522		–	523	528	–
Hr_4Hr_4 500/1000	534		531	529	526	527		532	531		529	526	529	528
Markante Punkte $P_1P_1TTU_1$	–		–	–	–	–		–	–		–	–	–	–
	–		–	–	–	–		–	–		–	–	–	–
	–		–	–	–	–		–	–		–	–	–	–
	20641		–	–	–	–		–	22671		–	45811	–	–
	25607		–	19661	–	–		–	24651		–	56683	–	–
	52698		–	21691	–	–		–	42817		–	65614	13627	–
	35699		–	35911	–	–		–	44828		40871	91585	24401	–
	65597		–	48708	–	–		29091	96523		66597	76537	37831	34962
	93568		18701	65609	25651	–		64591	98524		84000	82564	83845	44676
	88059		84018	83017	25631	–		83046	85034		84534	95007	87826	95069
	43030		94045	85519	91689	22662		94519	94038		96059	98528	94518	99069
	03090		98041	98058	00059	00161		95048	95009		98044	00528	46539	01090

Aufstiege mit Positionsangaben

Länge und Breite

Flugzeugaufstiege

yy = Datum
G_1G_2 = Uhrzeit (D.G.Z.)

Ort / Kennziffer / Höhe	Mailand 302 110 m	Venedig 312 10 m	Vicenza 752	Kolnect 737	Kopenhagen 181	Helsinge 519	St. N. OGE
yy G_1G_2	02 05	02 06		02 04	02 05	02 05	01 10
TT 41	-	-		-	-	-	-
TT 96	-	-		-	-	-	-
TT 225	-	-62		-60	-	-	-
TT 300	-49	-49		-51	-52	-52	-53
TT 400	-33	-38		^{5} -52	-40	-40	-38
TT 500	^{4} 37 -21	^{7} 35 -23		^{5} 37 -20	^{9} 30 -27	21 -29	-27
TT 600	^{4} 35 -11	30 -13		^{3} 16 -10	^{8} 27 -14	^{9} 26 -12	^{0} -18
TT 700	^{5} 32 -3	^{2} 23 -6		-7	^{8} 23 -11	^{9} 23 -11	-11
TT 800	^{7} 32 +2	^{5} 23 -1		-2	^{0} 24 -4	-6	-4
TT 900	^{0} 20 +0	-3		^{9} 20 +1	^{6} 11 -6	-8	+2
950	15	-		14	6	7	-
T_bT_b Boden	10 -1	6 -2		15 +1	9 -3	6 -3	9
H_0H_0 41	-	-		-	-	-	-
Ha_1Ha_1 96	-	-		-	-	-	-
Ha_2Ha_2 225	(1082)	1072		1080	(1043)	(1038)	(1044)
Ha_3Ha_3 300	902	892		900	864	862	868
Ha_4Ha_4 400	711	702		709	677	674	681
Ha_5Ha_5 500	553	547		550	524	521	527
Ha_6Ha_6 600	412	415		415	392	390	396
Ha_7Ha_7 700	301	299		298	278	276	282
Ha_8Ha_8 800	196	195		195	176	174	180
Ha_9Ha_9 900	103	102		103	85	84	84
Ha_0Ha_0 1000	19.4	19.9		18.9	3.8	2.6	3.3
Hr_1Hr_1 41/96	-	-		-	-	-	-
Hr_2Hr_2 96/225	-	-		-	-	-	-
Hr_3Hr_3 225/500	(529)	524		530	(519)	(518)	(517)
Hr_4Hr_4 500/1000	533	529		531	520	518	524
Markante Punkte $P_1P_1TTU_1$	-	-		-	-	-	-
	-	-		-	-	-	-
	-	-		-	-	-	-
	-	-		-	-	-	-
	-	20641		-	-	-	-
	25601	28651		21691	-	25611	-
	45781	46825		47701	83551	50641	-
	63594	57652		75561	56709	50719	-
	68544	76542		81621	62628	75561	-
	84098	84021		85540	86540	83571	-
	86000	87021		89074	87570	88561	36601
	01500	03591		02046	00511	01515	99082

Ort / Kennziffer / Höhe	heute: Neuruppin 214	heute: Hamburg 403	heute: Wien 501	heute: Lindenberg 425	heute: Lindenberg 425 122 m	gestern: Paderborn 477	gestern: Kitzingen 917	gestern: Wien 501	gestern: Lindenberg 425 122 m	gestern: Hamburg 405	gestern: Neuruppin 214
yy G_1G_2	02 07	02 08	02 07	02 06	02 09	01 16	01 16	01 16		01 16	01 16
TT 41	-	-	-	-	-	-	-	-		-	-
TT 96	-	-	-	-	-	-	-	-		-	-
TT 225	-	-	-	-	-	-	-	-		-	-
TT 300	-	-	-	-	-	-	-	-		-	-
TT 400	-	-	-	-	-	-	-	-		-	-
TT 500	^{7} 31 -25	^{9} 36 -22	^{8} 35 -27	-	-	^{3} 34 -24	^{5} 34 -25	^{7} 38 -21		^{3} 30 -25	^{4} 32 -24
TT 600	^{4} 27 -16	^{8} 32 -14	^{2} 32 -11	-	-	^{3} 31 -14	^{7} 31 -14	^{8} 37 -12		^{7} 28 -16	^{9} 27 -17
TT 700	^{4} 24 -8	26 -8	^{3} 25 -6	^{8} 31 -7	^{5} 28 -7	^{3} 30 -7	^{9} 30 -7	^{8} 32 -6		^{7} 28 -7	^{9} 26 -10
TT 800	^{0} 23 -4	^{0} 25 -3	^{6} 21 -3	^{9} 28 -3	^{0} 28 -2	^{4} 24 -1	^{0} 25 -3	^{6} 34 +3		^{0} 23 -4	^{9} 23 -4
TT 900	^{0} 19 +0	^{0} 23 +2	^{6} 18 +2	^{9} 23 +2	^{0} 25 +3	^{7} 10 +1	^{9} 22 +2	^{7} 29 +7		^{0} 21 +1	^{0} 21 +1
950	18	17	17	21	17	8	21	[illegible]		20	21
T_bT_b Boden	18 +4	18 +4	17 +1	20 +3	19 +2	7 +4	18 +5	8 -2		17 +5	18 +4
H_0H_0 41	-	-	-	-	-	-	-	-		-	-
Ha_1Ha_1 96	-	-	-	-	-	-	-	-		-	-
Ha_2Ha_2 225	-	-	-	-	-	-	-	-		-	-
Ha_3Ha_3 300	-	-	-	-	-	-	-	-		-	-
Ha_4Ha_4 400	-	-	-	-	-	-	-	-		-	-
Ha_5Ha_5 500	531	534	548		-	528	540	548		524	526
Ha_6Ha_6 600	399	400	414		-	395	407	413		391	393
Ha_7Ha_7 700	283	284	297	288	289	279	291	296		275	278
Ha_8Ha_8 800	181	181	194	185	186	175	188	191		173	176
Ha_9Ha_9 900	89	89	102	93	93	84	95	97		81	84
Ha_0Ha_0 1000	5.4	4.6	17.5	8.2	2.1	0.0	11.0	14.0		-3.1	0.0
Hr_1Hr_1 41/96	-	-	-	-	-	-	-	-		-	-
Hr_2Hr_2 96/225	-	-	-	-	-	-	-	-		-	-
Hr_3Hr_3 225/500	-	-	-	-	-	-	-	-		-	-
Hr_4Hr_4 500/1000	526	530	531			528	529	534		527	525
Markante Punkte $P_1P_1TTU_1$	-	-	-	-	-	-	-	-		-	-
	-	-	-	-	-	-	-	48727		-	-
	-	-	-	-	-	-	-	57638		-	-
	-	50727	-	-	-	-	-	58638		-	-
	-	56667	-	-	-	-	-	64592		-	50716
	50736	62628	49733	-	-	51733	-	68578		50753	55727
	68593	66417	62592	-	-	54703	48756	72568		57684	66437
	73565	72565	63602	-	69574	65593	65646	77025		58687	66628
	74589	76540	78523	64577	74569	83568	76544	86066		74568	81539
	85510	83020	81547	72560	85010	92037	77550	95530		75579	86530
	92010	99059	98054	80520	92030	95019	88010	99520		81540	98099
	00059	00057	00057	00058	00059	00069	00058	00519		99059	99048

Bemerkungen:

Hamburg 02 08: [illegible]

Wien 02 07: [illegible] Sc [illegible] Cs.

Kitzingen 02 07: [illegible]

Neuruppin 02 08: [illegible] geschlossen Sc [illegible] Cs.

Lindenberg 02 06: Drachenanstieg, [illegible] Sicht 20 km.

Lindenberg 02 09: Drachenanstieg, [illegible] Sicht 2 km.

Kitzingen 01 16: [illegible] Ac, As, Ac lent.

Paderborn 01 16: [illegible]

Neuruppin 01 16: [illegible]

Hamburg 01 19: [illegible]

Karten vom Frühtermin

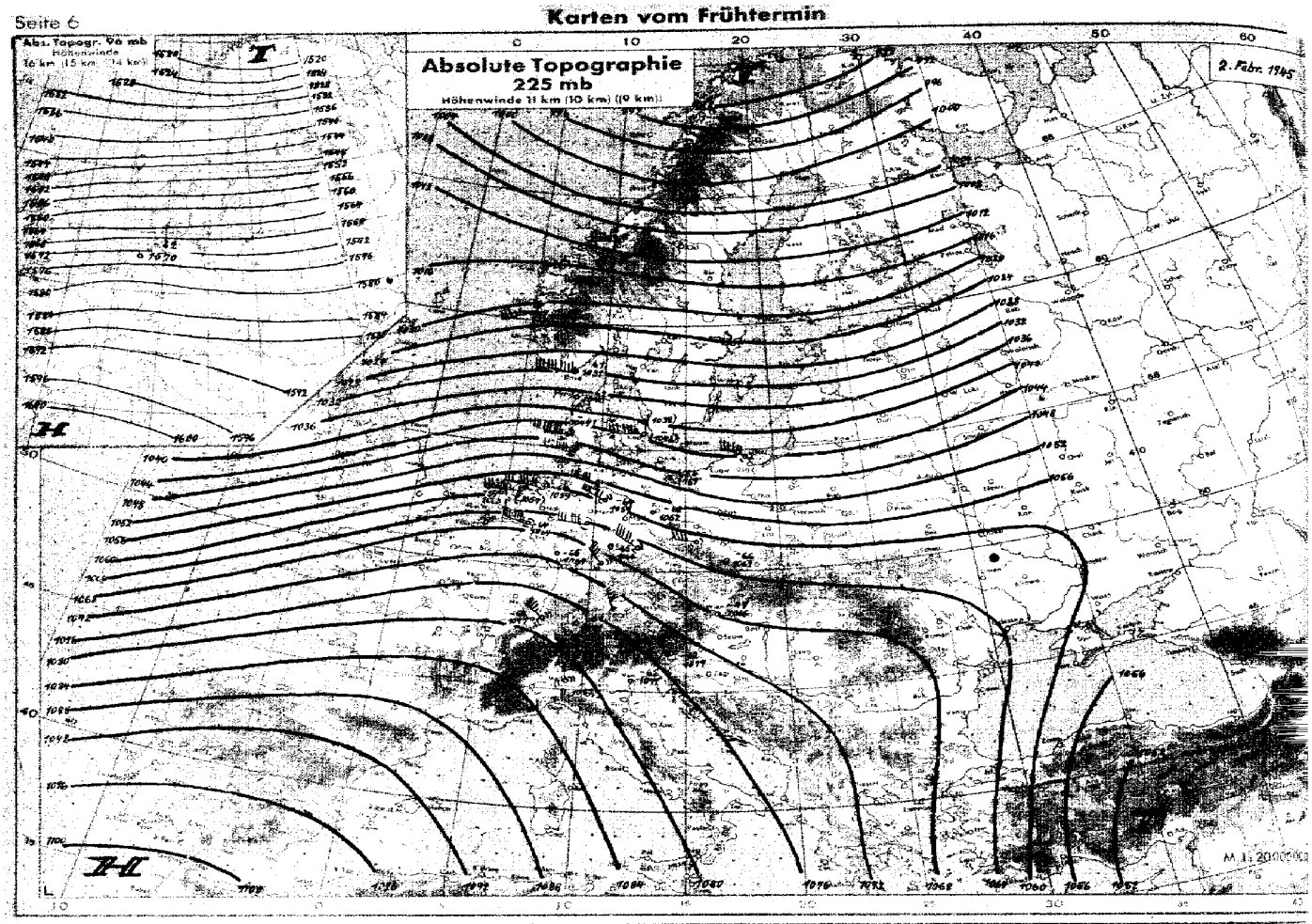

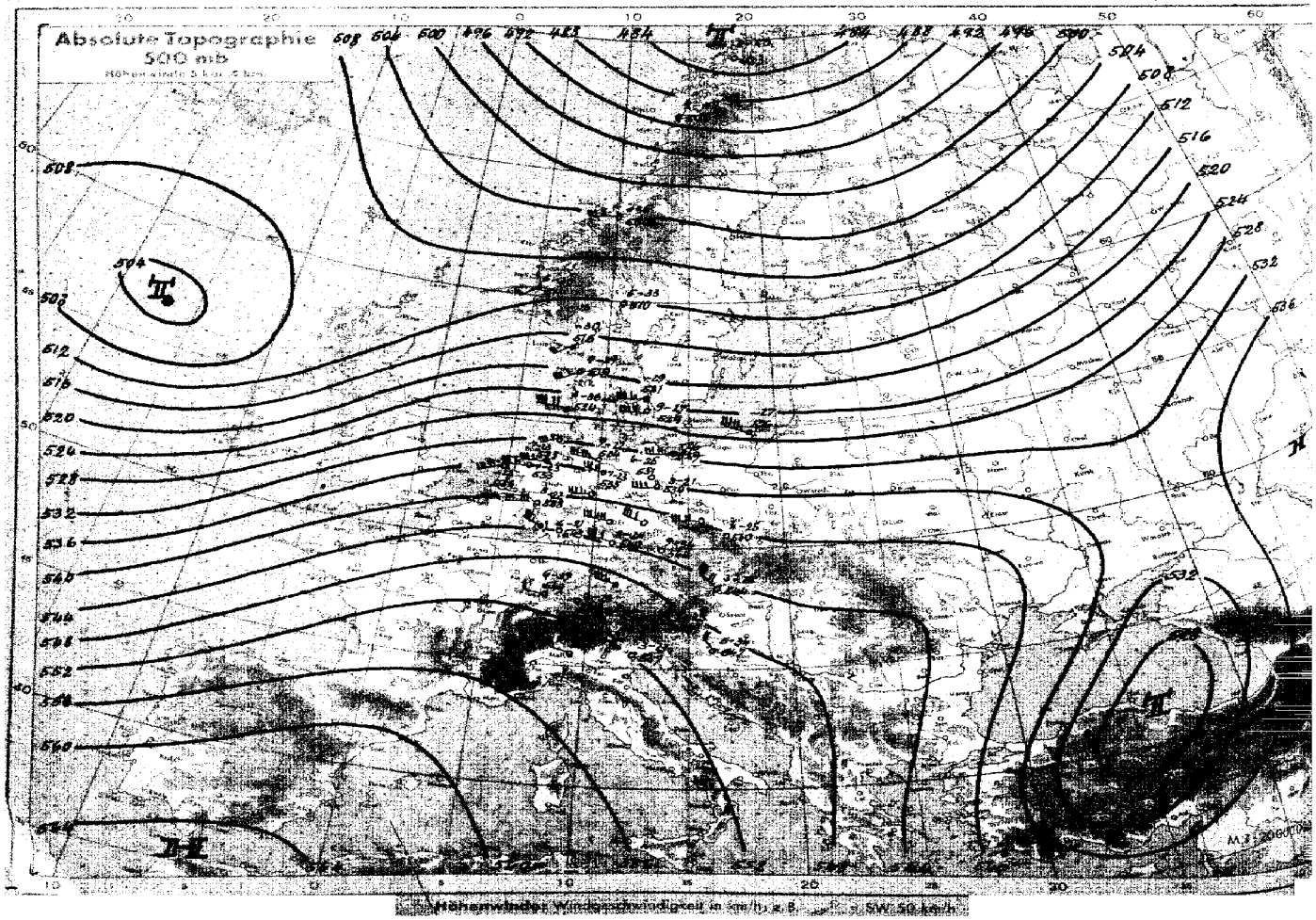

Höhenwinde: Windgeschwindigkeit in km/h; z. B. SW 50 km/h



24stündige Bodendruckänderung seit heute 5 Uhr in Millibar

24stündige Bodendruckänderung seit gestern 5 Uhr in Millibar

Nr. 33

Höhen-Aufstiege
2. Teil

Freitag, den *2. Februar* 19..

Seite

Vortag

uu = Datum
G_1G_1 = Uhrzeit (D. G. Z.)

Oberer Teil: $\overset{U}{OO}TT$ = Relative Feuchte in 10%, darunter Pseudopot. Temperatur in °C und wahre Temp. (°C) an den Hauptisobarenflächen.
Mittlerer Teil: $H_xH_xH_x$ = Höhen der Hauptisobarenflächen in dyn. Dekametern. $H_rH_rH_r$ = Abstand zwischen 500 u. 1000, 225 u. 500, 96 u. 225, 41 u. 96 mb-Fläche.
Unterer Teil: $P_tP_tTTU_t$ = Druck, Temperatur und Feuchte an den markanten Punkten.
Klammern zeigen an, daß der Wert durch Verlängerung der Zustandskurve ergänzt ist.

	Ort Kennziffer Höhe	Bardofoss 739	Drontheim 017	Bergen 022 35 m	Kjeller 041 105 m	Hanstholm 183 29 m	Kopenhagen 181	Leeuwarden 010 2 m	Helder 291 52 m	Emden 154 2 m	Unterlüß 181 94 m	Swinemünde 455 10 m	Nest 266 2 m	Helsinge 519	Nürburg 041 620 m	Siegen 000	Roesfeld 061	Erfurt 646 313 m	Berlin 480 57 m	Ulmstadt 357 170 m	Krakau 561 216 m	Kaigeland 465	Freiburg 990	Reichbach 595	München 474 526 m	Wien 501 167 m	Klagenfurt 802 444 m	Budapest 541 172 m	Mailand 392 110 m	Venedig 312 18 m	Vicenza 702	Neisse 554	St. Raphael 085
	uu G_1G_1	01 17	01 18		01 16	01 17	01 17	01 17			01 17	01 16		01 17	01 17		01 17	01 17	01 17			01 10		01 17		01 17	01 17		01 17	01 16		01 17	01 17
$\overset{U}{OO}$TT	41																																
$\overset{U}{OO}$TT	96																	-57	-57			-54		-59									
$\overset{U}{OO}$TT	225			-58	-61	-55	-61	-58			-57				-57		-59	-57	-59			-61		-60		-59	-63		-59	-61		-62	-63
$\overset{U}{OO}$TT	300			-58	-56	-53	-50	^{2}-55			-60			-52	-51		-54	-48	-48			-48		-48		-47	-48		-46	-48		-47	-51
$\overset{U}{OO}$TT	400		-44	-42	-40	-38	-38	^{3}-38			-40	-37		-40	-39		-39	^{6}-37	-35			-34		^{4}-33		-34	-32		-32	^{7}-32		-30	-33
$\overset{U}{OO}$TT	500	^{4}7-45	-34	21-33	^{7}29-26	^{3}30-26	^{9}33-25	^{3}29-26			^{6}29-27	-25		^{8}31-26	^{6}28-27		^{4}28-27	^{0}30-27	^{3}31-25			^{8}36-23		^{5}34-23		-20	^{0}37-22		^{9}37-22	^{7}36-21		^{9}42-18	^{4}36-22
$\overset{U}{OO}$TT	600	^{9}37-30	^{3}10-19	^{3}19-22	^{5}22-20	31-15	^{0}32-16	^{3}28-15			^{4}27-17	31-15		^{8}28-16	^{6}28-16		25-16	^{8}28-17	^{5}31-13			^{8}34-13		^{7}31-18		-12	^{9}36-12		^{8}38-11	-11		^{6}38-11	^{2}34-16
$\overset{U}{OO}$TT	700	44-24	^{5}9-21	^{4}14-16	^{5}15-15	29-6	^{0}29-9	^{4}28-5			-8	^{0}-8		-10	^{6}26-8		^{6}26-9	^{8}27-7	^{0}31-7			^{8}-5		^{5}30-6		-6	^{7}35-3		^{9}38-3	^{7}36-3		^{9}35-5	^{5}28-6
$\overset{U}{OO}$TT	800	8-18	^{4}5-14	^{2}8-11	^{9}12-13	16-4	^{0}26-5	^{6}22-2			-5	^{0}27-2		-4	^{7}24-2		^{8}23+3	^{8}26-2	^{0}27-2			30-1		^{0}30-1		+0	^{5}31+7		^{0}30-1	+0		^{8}37+0	+0
$\overset{U}{OO}$TT	900	^{9}1-13	-10	^{4}15-7	^{9}17-6	-5	^{0}22+1	^{8}16+2			+1	^{0}25+3		+1	^{9}26+4		^{0}19-0	^{9}23+2	^{0}25+3			^{0}25+3		^{9}28+4		+6	^{6}20+3		^{9}26+3	-2		^{9}20+6	^{9}22+4
OO	950	-1	-	3	-1	-	19	16			-	22		-	21		20	23	23			20					11		11			21	22
OOT_1F_1	Boden	7-13	-10-16	2-10	-2-10	8-2	17+3	15+1			21+5	19+5		17+2	16+3		17+2	22+3	20+4			18+4		25+4		8-3	12-6		9-2	8-2		19+2	21+5
$H_xH_xH_x$	41														-							(2115)		(2116)									
$H_xH_xH_x$	96				(1551)	(1570)	(1567)								(1588)			1584	1588			1583		1596									
$H_xH_xH_x$	225			1023	1026	1040	1042	1049			1050			(1045)	1060		1051	1052	1059			1054		1075		1073	1078		1084	1078		1076	1075
$H_xH_xH_x$	300			844	850	860	862	871			868	(873)		856	880		873	877	878			874		894		895	899		902	900		896	897
$H_xH_xH_x$	400		652	660	664	671	673	684			679	685		670	691		686	686	686			682		702		703	706		708	707		702	705
$H_xH_xH_x$	500	446	502	509	510	517	519	529			526	527		526	537		532	532	531			525		545		545	548		550	549		543	548
$H_xH_xH_x$	600	371	376	380	380	384	386	397			394	394		384	405		401	400	398			391		412		411	414		416	414		407	414
$H_xH_xH_x$	700	262	266	268	267	268	271	280			278	278		249	290		285	285	282			275		296		294	297		297	296		290	297
$H_xH_xH_x$	800	166	168	168	167	166	168	177			176	175		166	187		183	182	187			171		192		190	192		193	191		186	193
$H_xH_xH_x$	900	79	80	79	78	74	76	85			84	82		74	94		91	90	86			78		99		97	98		100	99		93	100
$H_xH_xH_x$	1000	-0.6	0.7	-2.4	-1.7	-7.9	-5.0	1.0			0.3	-1.8		1.1	9.8		7.0	5.5	1.5			-6.1		14.7		14.1	14.7		17.1	17.0		8.5	18.5
H_rH_r	41/96																					(532)		(520)									
H_rH_r	96/225				(526)	(531)	(515)								(528)			526	527			529		521									
H_rH_r	225/500			514	515	523	523	520			524			(519)	523		519	527	528			529		530		533	530		534	529		534	527
H_rH_r	500/1000	494	501	511	512	524	526	527			528	529		525	528		525	526	529			531		530		531	534		533	532		534	530
$P_tP_tTTU_t$	Markante Punkte			18591														09561															
				21571														11581												18633			
				24591	15571													13571												21641			
				28691	17571						27511	31991						15681				07561								45766			
				41901	26631	10561					34951	36911					18591	20591				12531		08601		15621	16621			62607			
				52818	64738	13551	15591	16691			38921	41851					22591	26541				17571		15581		20651	18621		22591	74001			82631
		45991	35501	57753	56746	17571	21631	24571			46817	68667		25581			24571	39876				21621		20641		25531	20671		38881	78021			25601
		64884	37991	66673	66665	28551	27531	57783			55725	65611		36961			29561	42868				26551		52738		36881	46751		47731	81511			64591
		75707	89921	73654	75625	33561	34961	77945			66623	74551		53788			65625	75558				27541		71555		55671	53690		73510	83511			66591
		85669	74631	83581	77669	73568	55690	83606			71561	77531		66629	15571		75576	82540	10571			32971		73654		85041	83055		97040	86521		20651	75521
		93590	87611	86584	92610	78541	77540	96038			76571	88530		93011	92059		84509	94058	15571			35971		77520		95541	88046		94618	94521		94599	84032
		99629	00638	99536	97588	99539	99030	00648			99040	00050		99030	95049		00068	97062	99078			99040		95059		00529	95517		00509	02018		98068	02090

Höhenwinde

uu = Datum
G_2G_2 = Uhrzeit (D. G. Z.)

Pi = Art der Messung C = Wolkenart Ep = Durchführung der Messung HgHg = Gipfelhöhe PiPi = Art der Messung

HpHp = Mittlere Höhe über NN
DpDp = Windrichtung (N = 36)
Vp = Windgeschwindigkeit in Stufen für je 10 km/h

Ort		Bardofoss 739	Tromsö 008	Hanstholm 183	Bodö 010	Drontheim 017	Drontheim 017	Bergen 022	Bergen 022	Kristiansund 034	Kristiansand 032	Helsinge 519	Helsinge 519	Kjeller 041	Kopenhagen 181	Kopenhagen 181	Hanstholm 183	Blaavandshuk 184	Blaavandshuk 184	Blaavandshuk 184	Leeuwarden 010	Leeuwarden 010	Leeuwarden 010	Helder 291	Helder 291	Emden 154	Emden 154	Wunstorf 176	Wunstorf 176	Unterlüß 181	Unterlüß 181	Wesendorf 156	Karlshagen	Karlshagen	…
uuG_2G_2				02 05		02 05	01 18	02 05	01 17	02 05	01 17	02 05	01 17	02 04	02 05	01 17	01 17	02 05	01 14	01 17	02 05	01 12	01 17	01 13	02 04	02 05		02 07		02 07	01 17				
Pi C Ep HgHg oder PiPi				88		77	77	77	77	70820	70800	77	77	44	88	88	88	88	80675	86028	99	60870	77	80840	88	77		81714		77	77				
HpHp DpDp vp	27 km																																		
	21 ..																																		
	16 ..																																		
	13 ..						10.8 26130		10.9 24110						10.5 27130	12.4 22110				12.4 2570															
	11 ..						9.0 26110		9.0 2570	28200					9.0 30160	22110				2670			29120			28140		10.7 28130			10.4 24180				
	9 ..					8.5 2790	7.9 27100	2570	7.0 2650	28100	2070				7.8 29160	21100	8.5 2090	8.8 2890		2710	27130		30140			28130		28120		9.4 30140	2590				
	7 ..			2380		2780	5.3 2860	2450	5.5 2720	2680	2440	6.8 23170			6.8 26110	2290	7.4 2270	28140	6.8 2470	2670	26100	6.5 2670	30140			27100		27100		27110	2580				
	5.3 ..			2580		2780	4.3 3020	2440	4.8 3110	2440	2530	2790			2780	2270	2670	28100	2560	2970	2770	2680	29120			2780		2790		29100	2680				
	4 ..			2670		2750	3.8 3610	2530	2520	2540	2220	2790	3.9 2570		2780	2470	2750	2770	2660	2760	25150	2670	29110	3.8 29120	25100	2780		2780		2890	26100				
	3 ..			2750		2630	0310	2230	3630	2640	3.3 2930	2870	2560		2770	2480	2850	2770	2760	2780	2580	2580	29110	29110	2590	2780		2780		2790	26100				
	2 ..			2740		2330	1010	2120	0830	2530	3440	2870	2670	C	2760	2580	2930	2660	2560	2840	2570	2580	29110	29110	2680	2670		2780		2790	26100				
	1.3 ..			2310		2120	1710	2130	3610	1720	0250	2850	2680	C	2840	2470	0320	2540	2570	2850	2570	2590	1.2 2980	29120	24100	2680		2680		2790	2690				
	0.8 ..			1910		2120	2010	2030	2910	1210	0350	2830	2580	C	2830	2370	0540	2430	2570	2950	2570	1690	2980	28100	24110	2690		2480		2620	2690				
	0.3 ..			1530		2130	0.2 3005	1920	2310	0810	0250	3010	2350	0605	2830	2350	0450	0.0 1620	2650	3030	2980	2560	27100	2660	3280	2480		2460		2470	2690				

Ort		Hamburg 403	Westerland 461	Hannover 421	Rechlin 451	Helgoland 465	Jürgenfelde 300	Brüsterort 305	Brüsterort 306	Pillau 310	Heiligenbeil 312	Gerdauen 319	Gerdauen 319	Danzig 405	Königsberg 422	Gotenhafen 550	Gotenhafen 550	Thorn 551	Düsseldorf 002	Bonn 022	Nürburg 041	Roesfeld 061	Kassel 351	Gießen 363	Gießen 363	Köln 436	Essen 437	Dortmund 438	Siegen 000	Stakken 207	Sorau 230	Sorau 230	Stargard 249	Stargard	…
uuG_2G_2		02 06	02 05			01 16										02 08						01 17			01 16						02 06	01 17			
Pi C Ep HgHg oder PiPi		86691	80894			80720										77						99			82208						86613	86677			
HpHp DpDp vp	27 km																																		
	21 ..																																		
	16 ..																																		
	13 ..																																		
	11 ..					2690										10.6 29120						10.5 31100			10.4 26100						10.7 2890				
	9 ..	29120	8.7 28150			2880										29140						31120			3080						2890				
	7 ..	29130	28140			2890										29110						31140			3090						30100	6.9 24100			
	5.3 ..	28110	28140			2880										29110						30120			2990						27100	5.5 24120			
	4 ..	28110	2280			2880										29120						29120			2990						2890	2490			
	3 ..	2790	2780			29100										30110						28120			2890						2880	24110			
	2 ..	17100	2780			-										29130						28100			2890						2880	2590			
	1.3 ..	2880	2780			2790										28100						28100			2870						2860	2580			
	0.8 ..	2740	2770													27100						2790			2660						2850	2460			
	0.3 ..	1880	2540			0.2 2540										2720						2780			2650						[illegible]	[illegible]			

rden ab 1.1.1940 bis auf
ppe verbreiteten Analyse
vom 21.12.1939).

Wetterlage von heute morgen: *Freitag, den 2. Februar 1945*

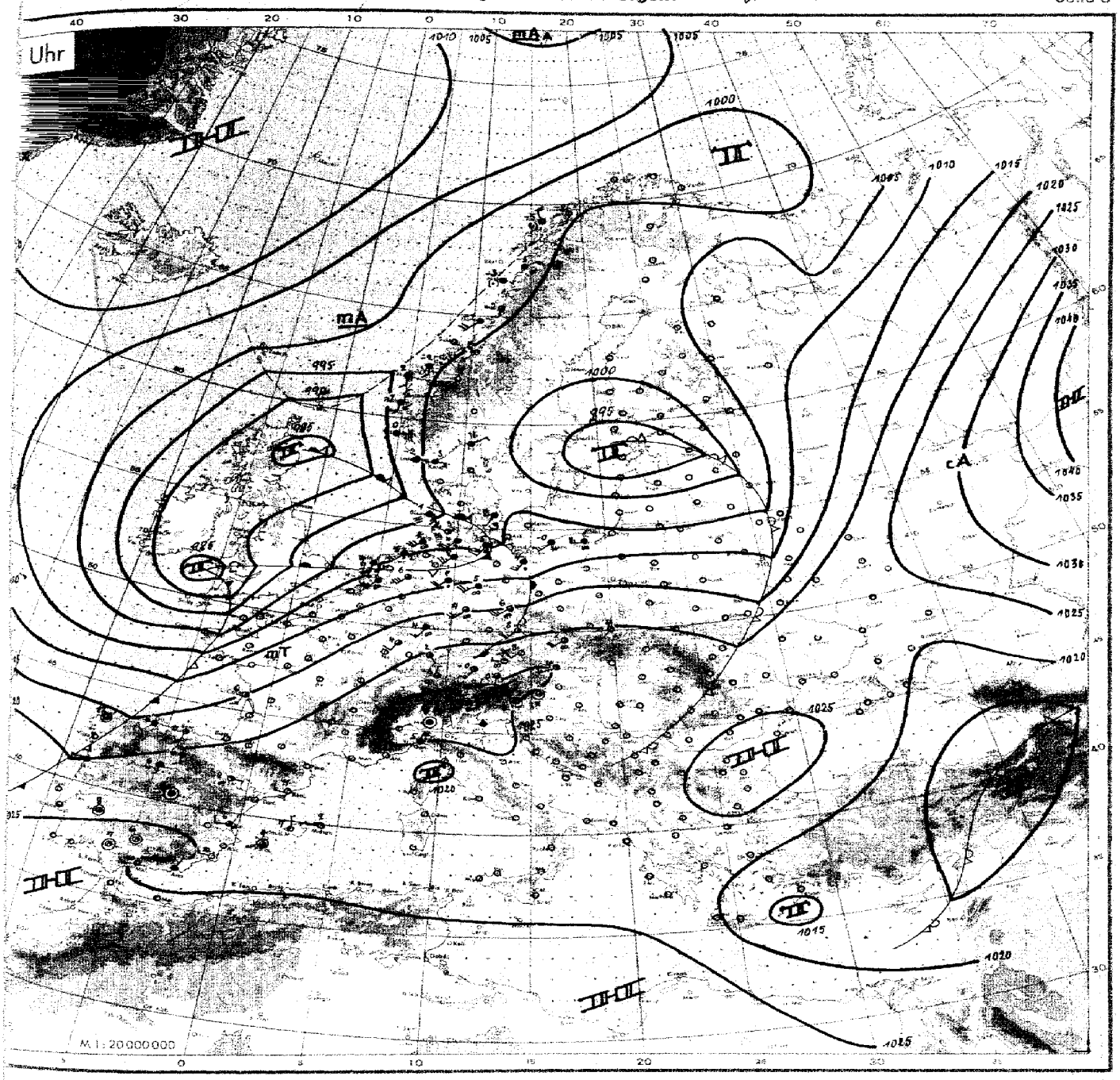

Wetterübersicht *Freitag,* den 2. Februar 1945.

Die atlantische Westdrift hat sich in Europa weit nach Osten durchgesetzt und ist gekennzeichnet durch ein hohes Wettertempo. Die Kaltfront, die gestern früh über Westdeutschland lag, ist über Mitteleuropa mit einer Geschwindigkeit von 70 km/h hinweggegangen. Auch zum Mittelatlantik bis zur Nordsee dürften die Fronten mit ähnlicher Geschwindigkeit von Nordsüdwesten nach Ostnordosten wandern. Da das steuernde Hochdruckgebiet im Raume der Azoren bis zum Mittelmeer in gleicher Stärke vorhanden ist, wird an den Vortagen, und auch die Frontalzone nördlich davon keine Änderung zeigt, hält das rasch veränderliche Westwetter im Reich zunächst noch an.

In den 24-stündigen Änderungen des Druckes und der troposphärischen Temperaturen kommt der rasche Wechsel weniger gut zum Ausdruck, da die Fallgebiete durch die rasch nachfolgenden Steiggebiete wesentlich abgeschwächt sind. Repräsentativer sind kurzfristige Änderungen. Der troposphärische Temperaturgang zeigt sich am besten in Erfurt, wo bis gestern abend in mittleren Schichten 5° Abkühlung und anschließend bis heute früh wiederum 3° Erwärmung vorhanden ist. Weiter im Nordwesten wird diese Erwärmung noch stärker und belegt damit den warmen Sektor und den Warmfronfcharakter der neuen Störung über der Nordsee.

Ein weiteres Glied der atlantischen Störungsfolge dürfte etwas südlicher ansetzen und als Sturmtief den Georgskanal erreicht haben. Die zugehörige Kaltfront hat um 8 Uhr die Nordwestecke Spaniens passiert.

Im Mittelmeer wirkte sich die atlantische Westdrift infolge des stabilen Hochdruckgebietes weniger aus. In Oberitalien und Kroatien wurde infolge der schwachen Winde nicht einmal die Bodenkaltluftschicht fortgeräumt, sodaß die Temperaturen am Boden vielfach gar nicht über 0° ansteigen.

Die schon gestern erwähnte sehr kalte Luft im Eismeer bringt heute in Nordnorwegen bei gleichbleibender Bodentemperatur in der gesamten Troposphäre 40° Abkühlung. Mittel- und Westnorwegen zeigen nur geringe Änderung, während Südnorwegen und Dänemark in Rückseitenlage eine Abkühlung zeigen, die in unteren Schichten von Südschweden stammt und in mittleren Schichten aus dem Raume Island herangeführt wurde.

gez. Meyer

Zentrale Wetterdienstgruppe.

Freitag, den *2. Februar* 19

Ausland

Bodenstationen: Küstenorte o	Höhe m	JJJ	Gestern 14 Uhr CC	wwVhN	DDFWN	PPPTT	UC app	Gestern 19 Uhr CC	wwVhN	DDFWN	PPPTT	UC app	RR
Ingöy o	4	005											
Tromsö o	102	008	6x	94558	04478	98557	8x508	6x	26854	04378	99157	7x302	99569
Bodö o	17	010	57	26855	06428	95354	7x806	34	26744	26484	95451	70202	03519
Nordöyan o	37	014	20	01872	17312	99154	70905	20	01872	12402	98757	60902	00288
Drontheim o	64	017	50	01872	14102	08760	70803	00	05790	30200	00663	80300	00609
Krakenes o	41	021	14	02991	14215	98351	68809	40	01990	10214	97552	68300	-
Utsira o	56	028	02	03788	04328	96057	8x305	03	01990	32213	98155	80408	00194
Lister o	9	030											
Färder o	9	036	52	03845	03528	96055	9x812						
Aarhus o	47	180											
Kopenhagen o	1	181						62	68528	20668	90203	9x602	06356
Skagen o	3	182						6x	74438	02578	91153	9x406	02548
Hanstholm o	46	183	5x	39238	08778	89852	0x816	5x	71338	04578	94052	9x318	-
Hammershus o	77	185											
Helder o	6	291	5x	05646	57868	98006	7x411	54	05644	24625	07404	80132	-
De Bilt	12	293						54	05442	22323	09505	83322	-
Mailand	119	302											
Genua o	2	305											
Venedig o	10	312											
S. Sebastián	258	350	07	60755	26326	26311	8x004	74	04861	02202	23110	8x300	00380
Gijón	13	351	01	05790	06113	23513	91903	00	05790	00014	21613	98603	00161
Madrid	667	353	77	05673	04214	25508	80903	40	01651	22311	25708	70201	00100
Sevilla	7	354	10	02351	00015	26916	68905	00	02790	00016	25115	66602	00180
Almeria o	65	355						04	03890	00028	23314	97403	00080
Mahon	40	357	00	02890	26125	20915	78201						
Barcelona o	42	358	00	02690	00014	22214	13700						
Valencia o	18	359	00	02790	26326	23919	46901	00	03790	04113	20112	93408	00160
La Coruña o	57	362	72	02759	20214	23316	50803	54	02853	20214	22713	71501	00281
Tetuan	85	028	00	05890	00028	24521	67705						
Funchal o	110	395											
Teneriffa o	37	400	00	00890	06200	21721	50900	00	008x0	00000	21319	60401	00180
V. Cisneros	6	404	01	04790	06314	16623	20907	01	047x0	32528	15320	6x401	00360
Budapest	130	541											
Canea	63	737											
Bergstationen:	**Höhe m**	**JJJ**	**CC**	**wwVhN**	**DDFWN**	**PPPTT**	**UC app**	**CC**	**wwVhN**	**DDFWN**	**PPPTT**	**UC app**	**RRTTE**
Fanaraken	2072	024	05	62963	00025	63965	68703						
Svandals Flona	1065	026	02	02868	28328	71260	6x203						

Bodenstationen: Küstenorte o	Heute 2 Uhr CC	wwVhN	DDFWN	PPPTT	UC app	Heute 8 Uhr CC	wwVhN	DDFWN	PPPTT	UC app	RR
Ingöy o											
Tromsö o						54	01962	17412	99458	00300	00301
Bodö o	8x	83746	08388	97953	9x303	5x	72638	06378	97955	9x201	97757
Nordöyan o					-	26	02975	20416	97251	5x909	00798
Drontheim o	00	00790	20200	00865	80803	04	01890	20101	00165	70806	00149
Krakenes o	05	02890	14127	9885x	xx802	40	01992	16218	98052	67803	00199
Utsira o						02	03878	08628	96200	8x210	00228
Lister o	xx	039x9	04308	00755	7x701	02	03990	02478	99652	8x872	97378
Färder o	00	00890	32330	01454	80314	57	02853	06115	03356	80305	00484
Aarhus o											
Kopenhagen o	5x	03748	59658	03051	7x322	61	22345	18178	04252	9x100	9[illegible]638
Skagen o	5x	03738	30328	00552	9x322				-		
Hanstholm o											
Hammershus o											
Helder o	5x	05648	53768	04605	00605	62	22636	54768	03404	0x606	04554
De Bilt	5x	05647	22668	08607	8x606	5x	05647	53528	04206	8x904	-
Mailand	5x	08358	06128	25500	9x300	6x	41368	00048	27800	8x409	-
Genua o	50	05653	02304	22105	9xxxx	07	02890	35416	22705	90203	-
Venedig o	04	05590	00024	24101	80303	5x	05468	24128	25601	9x401	-
S. Sebastián						07	01890	16613	18911	41503	00380
Gijón	00	00890	00000	25601	00801	5x	05775	18128	17108	8x705	00260
Madrid	00	00790	00000	26303	00905	8x	47348	00028	25303	0x902	00030
Sevilla	50	04753	00043	25709	81300	50	01752	00012	25807	80904	00050
Almeria o	00	02890	02116	24241	86101	54	03637	02118	28909	9x401	00160
Mahon	04	01790	00013	23710	02300	00	00990	24104	23409	92302	00370
Barcelona o						00	04690	24301	23911	61603	00140
Valencia o	00	01790	24102	26307	85903	00	05790	24217	24406	97902	00187
La Coruña o	50	02755	20315	20212	70603	84	02654	00026	18012	70300	04264
Tetuan											
Funchal o											
Teneriffa o											
V. Cisneros						00	047x0	08210	17414	90403	00370
Budapest											
Canea											
Bergstationen:	**CC**	**wwVhN**	**DDFWN**	**PPPTT**	**UC app**	**CC**	**wwVhN**	**DDFWN**	**PPPTT**	**UC app**	**RRTTE**
Fanaraken											
Svandals Flona						50	02878	00028	04266	9xxxx	00x07

Wolkenzugmessungen

yy = Datum
GzGz = Uhrzeit (D. G. Z.)

HuHu = Höhe über NN
DpDp = Windrichtung (N = 36)
vp = Windgeschwindigkeit in Stufen für je 10 km/h

Ort																
yyGzGz																
HuHu																
DpDp vp																

Höhenwinde

yy = Datum
GzGz = Uhrzeit (D. G. Z.)

Pi = Art der Messung C = Wolkenart Ep = Durchführung der Messung HgHg = Gipfelhöhe PiPi = Art der Messung

HpHp = Mittlere Höhe über NN
DpDp = Windrichtung (N = 36)
vp = Windgeschwindigkeit in Stufen für je 10 km/h

Ort	Märk. Friedl. 258	Nest 266	Nest 266	*Swinemünde 455*	*Lindenberg 425*	Magdeburg 408	Lindenberg 425	Berlin 440	Berlin 440	*Berlin 410*	Stolp 459	Mockau 620	Nordhausen 636	Erfurt 645	Erfurt 646	Tschenstochau 152	Breslau 411	Gleiwitz 454	Posen 552	Posen 552	Litzmannstadt 557	Litzmannstadt 557	Krakau 561	Krakau 561	Rosenborn 952	*Neisse 474*	*Neisse 474*	Wiesbaden 367	München 414	Stuttgart 443	Freiburg 580	*Reichenbach 595*	Schweinfurt 712	Nürnberg 710
yyGzGz				01 16	02 09	01 11	02 05	01 17	02 05	02 11		02 05		01 17	02 05											01 17	02 05		02 10		02 05	02 05		
Pi C Ep HgHg oder PiPi				88	76131	80934	76130	90630	99	26408		86242		44	44											44	44		22554		-	44		
27 km																																		
21 ..																																		
16 ..								12-5 19 110																										
13 ..								11-5 21 100																										
11 ..								10-5 23 120				10-6 34 110																						
9 ..								23 110				34 120																			34 90			
7 ..								23 120	6-7 27 70			30 110		5-5 27 120	6-5 29 135																30 70			
5.3 ..				23 120				22 130	27 80			29 80		27 130	28 120											27 80					28 20			
4 ..				23 100				22 110	27 80			29 70		27 120	28 115											29 80	30 70				4-2 28 40			
3 ..				24 90	27 90	26 80	2-7 27 90	25 80	28 80			27 80		27 100	28 105											28 70	30 70		26 60		28 40	24 30		
2 ..				24 80	28 80	26 80	27 90	25 70	29 70			27 90		26 90	28 85											29 80	30 60		26 50		25 40	23 30		
1.3 ..				25 90	26 70	26 80	26 100	25 100	28 90			27 80		26 90	27 60											29 60	29 70		24 40		23 40	24 20		
0.8 ..				29 90	25 70	25 70	26 90	23 100	26 80	26 80		27 70		25 80	25 50											26 40	29 50		21 30		23 20	24 20		
0.3 ..				22 70	25 90	24 40	26 70	23 40	24 50	24 50		0-4 26 70		24 50	22 40											0-4 24 20	0-4 27 40		0-5 16 40		0-6 24 20	0-6 C		

Ort	Feuchtwangen 742	Fürstenfeldbruck 758	*Hamburg 760*	*Hamburg 760*	Pehking 864	Alnring 866	*Wien 501*	Wien 501	Klagenfurt 502	Klagenfurt 502	Pilsen 666	Pilsen 666	Prag 669	Brünn 675	Preßburg 680	Zipser-Neudorf 686	Brüx 518	Wels 618	Wiener Neust. 820	Wiener Neust. 820	Mailand 302	Mailand 302	Genua 306	Venedig 312	Venedig 312	*Magdeburg 408*	*Raubeberg 804*	*Coburg 704*	*Agram 705*	*Rastenfeld 861*	*Markersdorf 819*	*Tullis 811*
yyGzGz			01 17	02 07			01 17	02 05	01 17	02 05	01 17							02 08		02 07	01 17	02 05		01 16		01 15	01 18	02 05	02 05	02 05	02 08	02 02
Pi C Ep HgHg oder PiPi			83210	81200			88	88	44	77	80250							22243		29143	77	77		77		80257	82177	86293	44	99	24255	20551
27 km																																
21 ..																																
16 ..																																
13 ..																						4-5 35 70										
11 ..			10-5 24 120	34 100			27 90		25 100												4-0 26 50	8-5 34 50		26 80						10-5 29 130		
9 ..			24 120	34 80			27 80		25 70	34 60											4-5 26 60	4-5 34 50		26 80				8-7 32 80	8-5 34 30	28 110		
7 ..			24 100	34 70			27 70	32 100	25 70	34 40											6-5 27 60	6-5 24 50		26 70				34 90	6-3 33 40	28 100		
5.3 ..			24 80	29 70			27 70	32 100	26 70	34 30	4-8 25 120										29 60	29 30		25 60		25 120		29 80	4-0 34 40	27 100	28 60	30 40
4 ..			25 110	29 50			28 70	34 80	24 50	34 20	25 120							28 30			30 70	30 30		25 50		25 100	29 70	28 70	3-3 32 20	27 80	28 40	29 40
3 ..			27 100	27 40			28 70	34 60	23 40	34 20	27 100							28 60			29 30	2-3 34 20		25 40		25 90	27 60	27 90	2-3 04 20	26 70	30 50	29 40
2 ..			28 90	27 40			28 60	34 50	23 40	34 20	27 70							28 40			27 20	1-8 29 10		26 40		26 90	26 50	27 70	1-8 36 10	26 80	27 60	28 60
1.3 ..			27 60	27 30			26 50	30 30	C	33 70	26 70							27 20			27 10	10 10		25 20		26 100	25 50	25 50	29 10	25 80	25 40	28 50
0.8 ..			27 50	27 20			23 50	29 20	C	C	26 50							27 20			35 10	14 20		25 10		25 90	25 40	25 40	28 20	29 50	25 30	28 40
0.3 ..			0-6 27 30	0-6 27 10			18 40	27 10	-	-	27 30							C			04 10	10 20		24 10		24 80	22 30	0-4 26 30	28 20	23 40	0-4 26 20	0-4 28 50

Täglicher Wetterbericht

des Deutschen Reichswetterdienstes
Herausgegeben von der Deutschen Seewarte
Verlagsort Hamburg

rgang: 70 Nr. 34

ite 1

Sonnabend, den 3. Februar 1945

Erläuterung: Die Beobachtungen sind sämtlich in der Form der 1935 in Warschau beschlossenen Einheitsschlüssel wiedergegeben. Kurze Erläuterungen zu den einzelnen Ziffern werden zu Beginn jedes Vierteljahres beigegeben. Ausführlich finden sie sich in „Anweisung zur Verzifferung von Wettermeldungen", herausgegeben vom Reichsluftfahrtministerium. Alle Zeitangaben in DGZ.

Deutschland

Gestern 14 Uhr

stationen: …werte o	Höhe m	JJJ	CC_{LM}	$wwVhN_h$	DDFWN	PPPTT	UC_Happ
nburg Fu.	18	403	5X	05634	18568	04106	8X707
sburg/Fgh.	41	400	5X	05638	51668	00705	9X908
	28	460	5X	05635	51558	01836	9X805
memünde o	1	406	5X	21635	18556	04805	9X705
ona o	1	464	5X	54548	20458	04504	0X905
terland	16	461	6X	05528	18668	97804	9X807
oland o	50	465	5X	62538	51568	99604	9X708
kum o	6	401	5X	62526	18768	99805	0X814
men	4	442	87	03845	18658	03707	0X814
dhorn	22	402					
nold	178	187					
nover	51	421	57	038X3	20368	07308	7X907
deburg	45	408	57	05755	16568	09606	7X706
en	123	437	07	02890	49824	05507	60718
in	48	436	57	02773	16526	08303	78808
chen	202	407					
er	265	049					
ssel	289	351					
nkfurt/M.	111	412	55	05755	20328	14005	8X708
arbrücken	189	441					
mberg	315	426	07	05794	18224	11507	70709
ienbad	538	516					
ßburg	151	219					
blingen	427	443	07	02890	16227	16305	7X708
drichshf.	400	444	04	05773	00026	19404	86708
nchen	528	414	00	02890	10125	17807	66713
sbruck	573	507	00	02890	08146	21603	76915
inemünde o	3	455					
ettin	1	404	5X	64636	18568	08805	9X901
row	70	450	52	22764	22568	06505	9X906
rlin	48	440	57	22654	16468	10406	8X904
hkeuditz	131	449	57	02874	16527	10207	7X714
furt	320	646	07	02895	51626	11306	66714
esden	230	410	57	03865	18328	13107	6X801
uen	449	456	54	02753	18527	-	-
ag	363	669	57	02874	20627	16207	6X704
dweis	408	670	07	02890	20326	17907	62708
mütz	263	676	54	05773	18425	20353	84953
ssau	302	866					
rzburg	434	506	07	02844	14127	18105	77805
ien	157	501	00	05590	10205	20705	61908
az	334	506	00	05190	00043	23350	91808
agenfurt	449	502	5X	41338	00648	24802	8X909
genwalde o	7	429					
anzig	15	405	5X	05645	20278	08202	9X202
önigsberg	20	422					
emel o	3	447					
sin	47	551					
sen	99	552					
ünberg/Schl	148	420	5X	03758	16368	12207	7X000
eslau	117	411	57	02874	20427	13307	62702
eiwitz	255	454					
arschau	107	556					
alystok	135	555					
tzmannstadt	176	557					
blin	203	559					
rakau	216	561					
mberg	330	571					

Gestern 19 Uhr

stationen	CC_{LM}	$wwVhN_h$	DDFWN	PPPTT	UC_Happ	$RR\frac{T_xT_n}{SV_z}E$
nburg Fu.	52	22544	16468	98908	7X712	94081
sburg/Fgh.						
	5X	05535	49468	95905	9X816	01064
memünde o	5X	62655	16628	01604	8X705	93562
ona o	5X	05658	18508	01703	0X709	95356
terland	6X	64328	51668	92803	0X815	09045
oland o	5X	52438	51568	93205	0X818	07591
kum o	5X	62628	51968	94306	9X814	03461
men	5X	62735	18668	98608	8X815	01081
dhorn						
nold						
nover	5X	03856	51428	02508	6X708	97090
deburg	54	05654	14625	06905	70705	91074
en						
in	57	02754	18425	07704	70405	00401
chen						
er						
ssel	5X	05637	18627	09204	8X706	00056
nkfurt/M.	5X	02757	18327	12206	7X200	-
arbrücken						
mberg	00	05790	16223	16204	81103	00072
ienbad						
ßburg						
blingen						
drichshf.	00	05790	14224	19650	86200	00065
nchen	00	02240	16325	18003	86201	00076
sbruck	04	01893	04223	20204	80601	00046
inemünde o	52	05445	18467	04709	90709	0246X
ettin	5X	02768	16568	05105	7X710	01062
row	5X	62758	51608	03205	8X812	97056
rlin	5X	05555	18528	77106	7X711	01071
hkeuditz	57	05764	16724	08936	70708	00081
furt	54	02873	20525	09905	72705	00071
esden	5X	05657	14327	11407	5X103	00086
uen	04	01794	16524	-	-	-
ag	07	02890	16926	15503	70703	00076
dweis	57	02864	14727	17003	50703	97096
mütz						
ssau	54	05564	24104	19401	42300	00066
rzburg	04	02892	18227	18203	76403	00066
ien						
az						
agenfurt						
genwalde o	62	45254	16758	07403	9X803	-
anzig	5X	22645	18356	07003	9X905	01X16
önigsberg	5X	52343	12228	XXX01	9X800	97046
emel o						
sin						
sen						
ünberg/Schl	07	02790	18225	10405	76709	97074
eslau						
eiwitz						
arschau						
alystok						
tzmannstadt						
blin						
rakau						
mberg						

Heute 2 Uhr

stationen	CC_{LM}	$wwVhN_h$	DDFWN	PPPTT	UC_Happ
nburg Fu.	5X	05655	55788	05604	8X348
sburg/Fgh.					
	5X	62638	55728	96805	9X320
memünde o	5X	05644	53968	99206	8X306
ona o	5X	62645	55968	97305	9X603
terland	5X	05433	59668	97204	9X327
oland o	5X	05536	22257	00104	9X334
kum o	5X	05577	20607	03004	9X314
men	50	05759	22529	04506	90344
dhorn	50	01763	24343	06407	80308
nold					
nover	5X	02758	22528	06607	8X242
deburg	57	05654	12828	08405	8X306
en	5X	03657	18528	00007	8X207
in					
chen					
er					
ssel	5X	05657	20467	13109	8X306
nkfurt/M.					
arbrücken					
mberg	57	02773	16425	15904	70304
ienbad					
ßburg					
blingen	04	05790	00028	16002	77002
drichshf.	00	05640	02146	21156	96906
nchen	00	02890	18425	18400	66903
sbruck	04	05396	16106	21952	8X307
inemünde o					
ettin	5X	03768	51728	04206	6X400
row	61	63424	55618	00206	7X408
rlin	5X	05665	20527	07106	7X404
hkeuditz	57	05655	14328	10105	8X205
furt	5X	02754	20528	10406	8X004
esden	50	05655	18925	11107	6X307
uen	04	01793	18403	13203	82404
ag	07	02890	20506	15104	66102
dweis	55	02754	22226	16704	6X205
mütz	5X	05956	10208	19451	0X202
ssau					
rzburg	05	02893	12306	19751	86200
ien					
az	XX	41409	00044	20654	0X804
agenfurt	5X	08338	00028	23350	0X905
genwalde o					
anzig	5X	22682	20467	03105	9X905
önigsberg					
emel o					
sin					
sen					
ünberg/Schl					
eslau	59	02872	16404	12004	83204
eiwitz					
arschau					
alystok					
tzmannstadt					
blin					
rakau					
mberg					

Heute 8 Uhr

stationen	CC_{LM}	$wwVhN_h$	DDFWN	PPPTT	UC_Happ	$RR\frac{T_xT_n}{SV_z}E$
nburg Fu.	5X	05635	20428	05905	9X206	93051
sburg/Fgh.	54	05424	53544	03103	90340	03034
	5X	05636	53528	03269	9X208	03044
memünde o	5X	05655	20527	03505	8X306	97364
ona o	5X	05757	22067	02703	9X342	98976
terland	5X	05555	24527	01303	9X303	03031
oland o	5X	05695	22528	03504	9X309	02464
kum o	5X	22558	24568	06703	9X314	95451
men	5X	81545	22528	07206	9X206	99041
dhorn	6X	62738	24468	08806	9X307	96061
nold						
nover	5X	03756	22468	08807	8X206	97064
deburg	57	05554	16465	10495	00306	97026
en	55	05654	18426	11505	8X203	99041
in	52	51X66	18367	12206	XXX01	01039
chen						
er						
ssel	50	05543	23523	12303	9X307	00026
nkfurt/M.	53	05554	18367	15103	0X204	
arbrücken						
mberg	57	08439	76428	11204	8X306	00031
ienbad						
ßburg						
blingen	51	03864	18128	17002	9X403	00005
drichshf.	5X	05577	00027	19952	9X404	00568
nchen	07	03894	18428	17704	76208	00545
sbruck	04	05594	00024	22454	90002	-
inemünde o	50	02737	18527	05905	80413	01272
ettin	59	02763	20524	07804	90307	00041
row	5X	02744	22427	06505	9X208	97042
rlin	57	05754	18586	09605	9X402	98044
hkeuditz	57	61553	20628	12705	9X307	00041
furt	59	02734	20328	13304	8X109	00041
esden	5X	05656	20427	12005	8X203	00054
uen	5X	05755	20428	-	-	-
ag	52	03764	20428	15804	6X206	00026
dweis	57	02762	18225	16705	60701	00026
mütz	5X	05558	16428	19801	0X202	00529
ssau	XX	46109	00049	20854	9X600	00559
rzburg	57	02784	14427	19502	7X002	00518
ien	XX	48109	00049	20450	0X304	00549
az	XX	46109	00044	21960	0X307	00609
agenfurt	5X	05938	00028	22552	0X403	00529
genwalde o	50	02065	24455	05003	96313	96366
anzig	5X	03745	20528	03900	7X806	01036
önigsberg						
emel o						
sin						
sen						
ünberg/Schl						
eslau						
eiwitz						
arschau						
alystok						
tzmannstadt						
blin						
rakau						
mberg						

Bergstationen

Gestern 14 Uhr

rgstationen:	Höhe m	JJJ	CC_{LM}	$wwVhN_h$	DDFWN	PPPTT	UC_Happ
nnblick	3106	503	00	02990	22605	94058	36903
gspitze	2962	416	07	02994	22626	07425	46803
bitzkogel	2397	506	00	01990	20403	61456	88505
chneekoppe	1602	428	XX	49109	55849	30753	0X901
euerkogel	1577	862					
eldberg/Sch.	1493	427	07	02990	20847	47050	69805
chöckl	1446	511	00	01890	20203	58503	54801
änzer	1214	519	57	02834	18547	77050	9X707
ichtelberg	1213	419	57	41605	28548	74751	9X203
omisgrinde	1166	561	07	02990	18326	84202	86207
rocken	1141	418	XX	49009	53991	75357	0X610
asserkuppe	923	423	59	02734	26625	06401	00601
selsberg	915	445	50	02873	53946	99800	08703
ahler Asten	840	417	59	02844	53625	09005	04807
eldberg/Ts.	801	424	XX	46009	51549	17300	0X843
almit	673	397	14	44952	48625	34006	72704

Gestern 19 Uhr

rgstationen	CC_{LM}	$wwVhN_h$	DDFWN	PPPTT	UC_Happ	$R_tR_tT_xT_xE$
nnblick	04	02983	24725	94057	48402	00579
gspitze	04	01993	26524	06655	48300	00559
bitzkogel						
chneekoppe						
euerkogel						
eldberg/Sch.						
chöckl						
änzer	04	02885	20523	75351	80801	00029
ichtelberg	07	03594	57943	74052	97703	00509
omisgrinde						
rocken	XX	49009	53949	69550	0X720	95509
asserkuppe	04	01790	20703	02401	08803	00029
selsberg	50	02855	53924	97900	8X905	00014
ahler Asten	5X	02737	51727	06703	8X701	00058
eldberg/Ts.	5X	05738	53648	17002	8X601	90029
almit	54	02955	55606	32304	8X701	00054

Heute 2 Uhr

rgstationen	CC_{LM}	$wwVhN_h$	DDFWN	PPPTT	UC_Happ
nnblick					
gspitze	50	02893	18305	04757	56707
bitzkogel	00	04990	22100	00061	20905
chneekoppe	XX	49109	53949	24753	0X900
euerkogel					
eldberg/Sch.	02	02890	20827	45751	8X402
chöckl	00	02890	20200	53851	6X708
änzer	04	01893	55923	79904	00702
ichtelberg	5X	05738	55728	71552	7X801
omisgrinde	02	02890	51807	80600	8X302
rocken	XX	78049	53979	74350	0X243
asserkuppe	XX	47009	22769	02001	0X300
selsberg	5X	78009	53949	99800	79305
ahler Asten					
eldberg/Ts.					
almit					

Heute 8 Uhr

rgstationen	CC_{LM}	$wwVhN_h$	DDFWN	PPPTT	UC_Happ	$R_tR_tT_xT_xE$
nnblick	00	02990	24906	91358	04805	00589
gspitze	07	03893	12228	63140	87802	00609
bitzkogel	00	04990	24204	58753	20701	00XX5
chneekoppe						
euerkogel	02	02996	26546	38950	58300	00549
eldberg/Sch.	XX	77009	20829	65752	0X304	03009
chöckl	04	01890	20209	51107	5130X	00519
änzer	01	03894	20508	74953	7X302	00539
ichtelberg	XX	46059	26699	72651	0X405	00539
omisgrinde	XX	77109	16279	50750	0X304	06538
rocken	XX	46009	55959	76551	0X204	03549
asserkuppe	XX	46009	22469	01800	0X306	02509
selsberg	XX	46109	53949	01250	0X105	00634
ahler Asten	XX	46109	22649	10401	0X203	95049
eldberg/Ts.						
almit						

Berichtigungen

Sämtliche Karten des Täglich weiteres nach der von der Zeit gezeichnet. (Erlaß RLM, Ub

Wetterlage von gestern: *Freitag 2. Februar 1945*

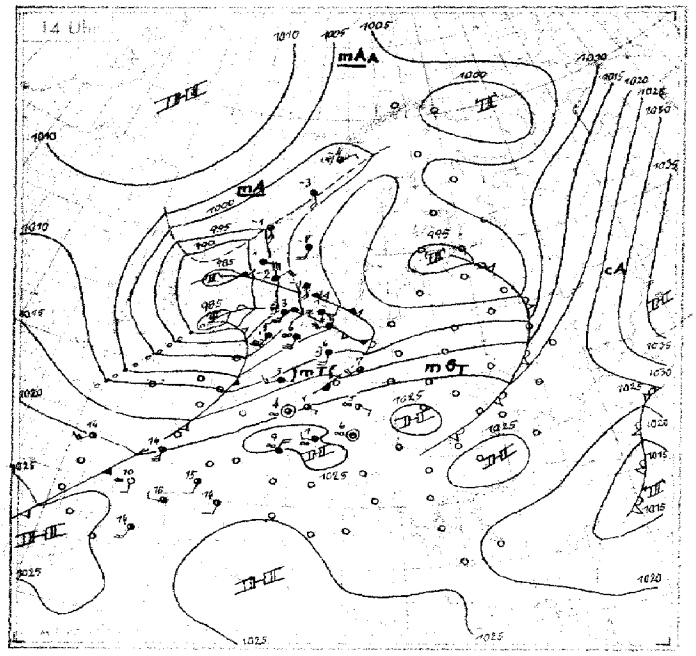

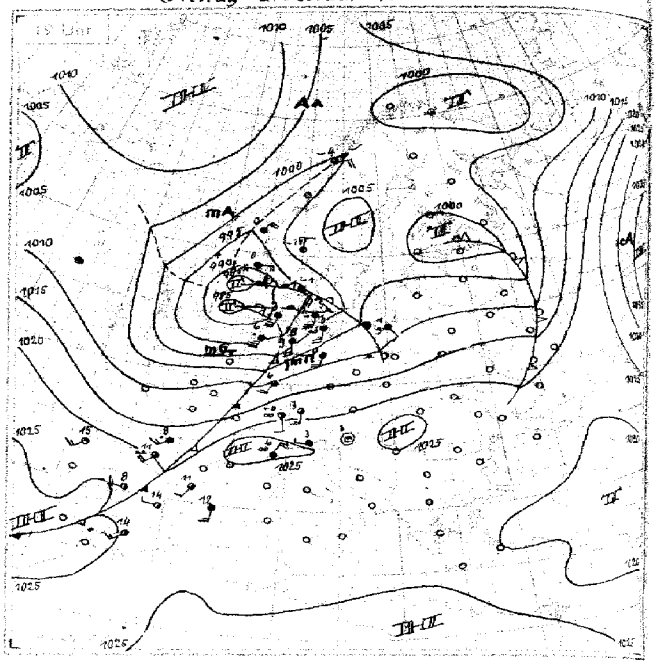

Wetterlage von heute nach *Sonnabend, 3. Februar 1945.*

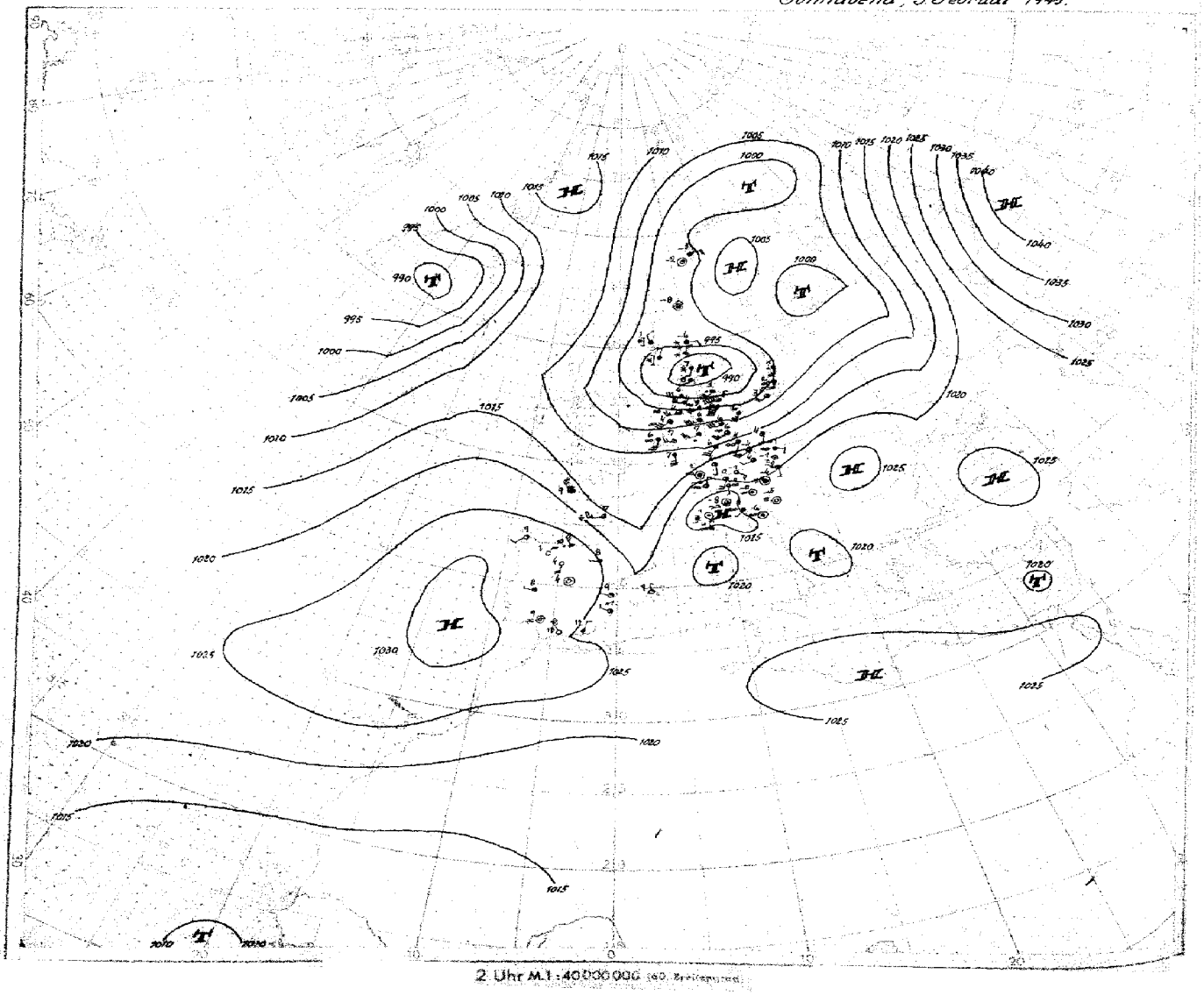

2 Uhr M.1:40000000 (60. Breitengrad)

Nr. 34

Höhen-Aufstiege

1. Teil

Sonnabend den *3. Februar* 1945

Seite 5

heute

gu = Datum, GzGz = Uhrzeit (D.G.Z.)

Schlüssel: Kenngruppe: IIIGG HeHeEaTcTc; QoQoQoQoEa s1 s2 s3 GG; QLLll yyGGG | Ha2Ha3Ha4Hr1Hr2 Hr3Hr4Hr5Hr6Z4

Hauptisobarenflächen: Ha4Ha5Ta4Ta5U4, Ha5Ha6Ta5Ta6U5, Ha7Ha8Ta7Ta8U7 …… Ha9Ha10Ta9Ta10U9, Ha10Ha11Ta10Ta11U10, Ha11Ha12Ta11Ta12U11, H1H1T1T1U1

Markante Punkte: P1P1TTU1, P2P2TTU2 ……

Pseudopot. Temperatur: ΦQ1Q2Q3Q4, Q5Q6Q7Q8Q9, Q1Q2Q3Q4Q5, IIIPP

Ort (Kennziffer, Höhe)	Bardufoss 730	Bodö 010 5 m	Drontheim 017	Bergen 022 35 m	Kristiansand 032 21 m	Kjeller 048	Hanstholm 283 29 m	Blaavandshuk 284 15 m	Leeuwarden 010 2 m	Helder 297 52 m	Emden 154 2 m	Helgoland 465 42 m	Unterlüß 181 96 m
gu G,G,	03 05	03 05		03 05	03 05	03 04	03 05	03 05	03 05	03 04	03 06		03 06
41	-	-		-	-	-	-	-	-	-	-		-
96	-	-		-	-	-60	-	-59	-	-	-55		-
225	-53	[illegible]		-55	-57	-60	-58	-56	-	-53	-56		-57
300	-62	-68		-53	-65	-66	-55	-52	[4] -62	-53	-56		-53
400	[6] -55	-70		-47	-42	-41	-39	-41	[4] -39	-41	-40		-41
500	[6] 5 -46	[4] 13 -39		19 -35	[7] 23 -41	-29	[2] 25 -29	-30	[6] 24 -30	[3] 25 -29	[6] 23 -31		[5] 25 -29
600	[7] 3 -36	[4] 6 -32		19 -23	-23	-20	[4] 21 -20	[8] 23 -20	[9] 25 -18	[2] 21 -19	[2] 21 -20		[5] 25 -18
700	[8] 1 -27	[4] 5 -23		[8] 15 -17	-14	-13	18 -14	[9] 20 -13	[9] 22 -13	-10	[9] 20 -14		-9
800	[7] 1 -8	[4] 4 -15		[7] 10 -12	-9	-12	-8	[9] 16 -8	[8] 20 -5	-4	-5		-3
900	[7] 2 -13	[6] -1 -12		[8] -6	-6	[9] 2 -10	-4	[4] 16 -2	[6] 21 +2	[0] 23 +2	[9] 18 +1		+1
950	16	15		7	-	0	-	15	19	-	19		-
Boden	19 -23	13 -19		6 -6	4 -5	0 -10	8 -2	13 +1	17 +4	16 +4	16 +0		19 +5
41	-	-		-	-	-	-	-	-	-	(211)		-
96	-	-		-	-	1550	(1552)	1567	-	(1589)	1580		-
225	991	(1001)		1023	1028	1025	1027	1036	-	1047	1047		1048
300	814	825		842	850	849	850	856	864	865	866		869
400	638	641		658	664	663	663	669	677	680	679		683
500	496	500		509	512	511	513	517	525	527	527		531
600	373	375		381	383	381	383	387	395	397	398		400
700	266	267		269	270	267	269	273	280	283	284		285
800	170	169		170	170	167	169	173	179	181	180		163
900	83	81		81	80	79	78	82	88	89	88		91
1000	4.6	2.2		-0.8	-1.2	-1.4	-3.7	-1.2	3.9	4.7	4.7		6.6
41/96	-	-		-	-	-	-	-	-		(531)		-
96/225	-	-		-	-	-	(525)	531	-	(542)	533		-
225/500	497	(501)		518	516	516	515	519	-	520	520		518
500/1000	490	497		510	513	513	516	518	521	523	522		524
Markante Punkte	-	-		-	-	-	-	-	-	13991	-		-
	-	-		-	46551	-	-	-	-	17531	-		-
	-	-		-	49541	-	-	-	-	21551	-		-
	-	-		-	25591	-	-	-	-	25641	-		22571
	-	-		-	53787	-	13591	-	-	33501	-		25581
	-	-		20961	58748	-	30561	-	-	48813	-		33991
	26601	24601		35521	67661	10601	34981	09581	-	57724	-		37951
	37691	28621		38501	77591	20571	74421	16531	-	71601	-		48814
	49986	32591		47581	79601	27601	77591	25671	27541	73601	07561		57727
	55906	83639		61725	88561	57711	87531	35971	43854	83529	21551		62665
	96648	97615		65790	93571	86591	95541	86559	62669	93041	49827		66611
	00719	00659		00517	00539	98589	99619	00039	00059	01959	01058		00069

Ort (Kennziffer, Höhe)	Swinemünde 455 10 m	Nest 766 2 m	Gotenhafen 550 36 m	Gerdauen 319 60 m	Helsinge 519	Kopenhagen 481	Nürnberg 611 620 m	Siegen 020	Erfurt 446 318 m	Berlin 440 52 m	[illegible] 574	Hersfeld 061	Freiburg 580	Reichenbach 595	München 414 525 m	Pilsen 646 356 m	Wien 501 157 m	Klagenfurt 532 444 m	Agram 705
gu G,G,	03 05	03 04	03 04		03 05	03 05	03 05	03 05	03 05	03 05	03 06	03 06		03 05		03 05	03 05	03 06	03 06
41	-	-	-		-	-	-	-	-	-	-	-		-		-	-	-	-
96	-	-	-		-	-	-	-	-	-	-	-		-		-	-	-	-
225	-	-60	-		-	-56	-	-57	-63	-66	-	-53		-64		-63	-63	-67	-62
300	-	[8] -48	-50		-54	-52	-	-52	-51	[0] -51	-62	-63		-50		-50	-50	-52	-51
400	-37	[8] -33	-36		[7] -41	-38	[3] -37	[4] -39	-37	-35	-45	-41		-34		[6] -36	-36	-35	-36
500	-27	[8] 33 -24	[7] 36 -24		28 -28	[4] 29 -28	[3] 28 -26	[4] 29 -27	33 -25	[8] 31 -25	[7] 25 -36	[5] 26 -29		[7] 32 -22		[5] 31 -25	[4] 35 -21	[6] 36 -22	34 -22
600	-17	[8] 32 -16	30 -14		27 -18	[8] 27 -18	[4] 23 -19	[5] 26 -18	[0] 30 -16	[7] 30 -18	[5] 32 -20	[7] 34 -19		[6] 31 -15		[6] 30 -14	[4] 30 -13	[5] 33 -12	[4] 32 -12
700	-11	[8] 26 -9	[5] 25 -8		-11	[4] 26 -10	[6] 22 -10	[7] 24 -10	[8] 27 -4	[9] 24 -10	[3] 26 -9	[6] 19 -13		[9] 30 -8		[6] 30 -6	[4] 27 -6	[6] 33 -4	[4] 29 -5
800	-7	[0] 23 -4	[0] 24 -4		22 -4	[4] 24 -4	[4] 21 -5	[9] 22 -4	[8] 22 -3	[0] 21 -5	[8] 29 -0	[9] 18 -7		[9] 27 -2		[7] 26 -1	[3] 26 +1	[7] 25 +6	[7] 25 -1
900	+0	[9] 22 +1	21 +2		[0] 17 -1	[0] 22 +3	[8] 20 +3	[9] 21 +1	[8] 21 +3	[4] 22 +2	[7] 22 +3	[8] 23 +2		[8] 23 +3		20 +3	22 +6	[6] 16 -2	[9] 20 +1
950	-	21	18		16	20	19	17	21	19	17	21		-		17	14	11	18
Boden	+2	16 +2	15 +0		19 +2	17 +2	17 +2	16 +2	19 +2	17 +2	12 -2	28 +4		18 -1		15 -0	10 -1	11 -3	0 -6
41	-	-	-		-	-	-	-	-	-	-	-		-		-	-	-	-
96	-	-	-		-	-	-	(1689)	-	-	-	(1579)		-		-	-	-	-
225	-	1055	(1056)		-	1046	-	1056	1058	1084	-	1048		1068		1067	1074	1070	1073
300	(889)	877	876		858	864	-	876	880	877	898	867		889		888	896	894	895
400	680	685	686		672	676	691	688	690	687	687	682		696		697	705	704	705
500	525	529	530		519	522	536	534	535	531	536	529		542		542	547	548	549
600	394	396	397		388	390	405	403	403	399	404	399		410		409	418	414	415
700	279	280	281		283	276	290	288	288	284	292	285		294		293	297	296	297
800	178	178	178		171	174	188	186	185	182	188	184		191		195	193	192	193
900	87	86	86		79	82	96	93	93	91	99	92		98		96	99	100	100
1000	2.6	1.9	2.0		-3.8	-1.8	11.8	9.7	8.8	6.5	11.9	8.1		16.2		11.3	15.5	17.3	17.0
41/96	-	-	-		-	-	-	-	-	-	-	-		-		-	-	-	-
96/225	-	-	-		-	-	-	(533)	-	-	-	(531)		-		-	-	-	-
225/500	-	527	(524)		-	524	-	522	522	523	-	519		525		525	527	523	524
500/1000	523	527	528		523	524	525	524	527	525	524	521		528		530	532	531	532
Markante Punkte	34961	-	-		-	-	-	-	-	-	-	-		-		-	-	-	-
	42841	-	-		-	-	-	-	22641	-	-	-		-		-	-	-	-
	43841	-	23631		-	-	-	-	32981	-	-	-		-		-	-	-	-
	45821	-	28541		-	-	-	-	37891	-	-	-		-		-	-	-	-
	48731	-	37921		-	-	-	-	43851	-	-	-		-		17591	24611	-	23621
	54721	-	45808		-	-	-	-	55699	-	-	-		21671		19591	48734	(3691)	25601
	42651	-	52729		-	-	40879	-	62650	-	30621	12571		46788		21631	67574	20701	76015
	63679	-	65676		-	-	45833	-	73667	-	54787	21541		54706		68566	74545	72526	82538
	65621	49581	63622		46830	-	52723	16551	76568	20701	82007	83521		67697		74537	82035	86019	88028
	74581	25581	76548		56719	20541	65835	28551	89039	58727	93048	65841		81520		83518	89077	88009	92019
	78591	95049	36560		83528	93020	82540	75668	94048	55727	97077	92530		94047		97027	96009	93520	97049
	00017	00058	00057		00030	00030	06020	17030	98804	00008	99037	00069		95058		97038	00009	96529	01557

Aufstiege mit Positionsangaben

Länge und Breite

Flugzeugaufstiege

heute — gestern

gu = Datum, GzGz = Uhrzeit (D.G.Z.)

Ort (Kennziffer, Höhe)	Mailand 302 110 m	Venedig 312 10 m	Vicenza 752	Küppern 417	Paderborn 077	Wien 501	Neuruppin 216	Hamburg 403	Kitzingen 717	Lindenberg 425 122 m	Helgoland 445	Paderborn 077	Küppern 417	Kitzingen 717	Paderborn 077	Hamburg 403	Lindenberg 425 122 m	Kitzingen 717	München 414
gu G,G,	0305	0305		0307	0307	0307	0308	0308	0302		02 10	02 07	02 07	02 07	02 07	02 16		02 15	02 16
41	-	-		-	-	-	-	-	-			-	-	-	-	-		-	-
96	-	-		-	-	-	-	-	-		-52	-	-	-	-	-		-	-
225	-	-65		-	-	-	-	-	-		-61	-	-	-	-	-		-	-
300	-50	-52		-	-	-	-	-	-		-48	-	-	-	-	-		-	-
400	-35	-35		-	-	-	-	-	-		39	-	-	[4] -32	-	[7] -33		-	-
500	36 -22	[5] 36 -22		-	[4] 26 -29	-	[4] 26 -31	[3] 24 -29	[3] 27 -24		-21	[2] 31 -23	[6] 31 -24	[6] 36 -20	[9] 37 -22	[8] 39 -20		[4] 35 -22	[5] 36 -19
600	[8] 35 -12	-12		[7] 27 -12	[6] 23 -15	[2] 30 -13	[6] 21 -21	[5] 22 -19	[5] 27 -16		-11	[7] 30 -13	[7] 29 -15	[8] 35 -12	[8] 33 -13	[9] 30 -12		[3] 30 -13	[3] 32 -11
700	[4] 29 -8	-5		[8] 26 -9	[7] 23 -11	29 -4	[6] 20 -11	[4] 29 -13	[8] 25 -10		-3	[7] 25 -9	[9] 26 -9	[6] 30 -6	[5] 28 -6	[9] 33 -5		[4] 26 -6	[3] 29 -3
800	[0] 15 -3	21 -4		[8] 23 -3	[8] 19 -6	[3] 24 +2	[9] 17 -7	[7] 19 -5	[6] 21 -5		+0	[7] 22 -2	[7] 22 -3	[6] 24 -1	[0] 15 -2	[0] 31 -0		[4] 24 -0	[3] 27 -3
900	[0] 20 +0	-1		[8] 21 +2	[9] 18 +2	[4] 18 +4	[8] 16 -1	[0] 21 +1	[0] 17 -7		19 +2	[7] 20 -2	[7] 21 +3	[7] 20 +2	[8] 22 +5	[9] 20 -2		[6] 18 +2	[4] 15 +8
950	16	-		19	17	16	17	18	17		16	19	18	20	[illegible]	21		15	24
Boden	11 +1	9 +0		14 +0	20 +4	10 -0	17 +3	18 +4	16 +2		19 +4	18 +3	16 +1	15 +2	13 +0	19 -2		18 +1	24 +2
41	-	-		-	-	-	-	-	-		2113	-	-	-	-	-		-	-
96	-	-		-	-	-	-	-	-		1563	-	-	-	-	-		-	-
225	(1075)	1070		-	-	-	-	-	-		1062	-	-	-	-	-		-	-
300	894	893		-	-	-	-	-	-		883	-	-	-	-	-		-	-
400	704	703		-	-	-	-	-	-		697	-	-	696	-	694		-	-
500	548	546		(536)	534	(545)	526	526	538		532	533	537	536	535	535		544	551
600	413	413		404	403	414	397	396	405		398	400	404	407	405	402		416	416
700	296	295		288	289	296	283	282	290		281	284	288	295	288	292		293	298
800	193	193		186	187	192	181	180	188		177	182	186	191	184	178		189	193
900	101	101		93	95	99	90	88	96		84	90	93	98	97	83		96	99
1000	18.1	18.0		9.2	11.4	15.2	6.4	4.3	13.0		0.4	5.9	9.8	14.7	6.7	1.1		12.0	13.3
41/96	-	-		-	-	-	-	-	-		530	-	-	-	-	-		-	-
96/225	-	-		-	-	-	-	-	-		521	-	-	-	-	-		-	-
225/500	(525)	524		-	-	-	-	-	-		532	-	-	-	-	-		-	-
500/1000	529	528		(526)	522	(530)	520	522	528		[illegible]	527	527	[illegible]	532	[illegible]		532	530
Markante Punkte	-	-		-	-	-	-	-	-		-	-	-	-	-	-		-	-
	-	-		-	-	-	-	-	-		04581	-	-	-	-	-		-	-
	-	64936		-	-	53492	-	-	-		08521	-	50746	39736	[illegible]	-		-	-
	-	93093		-	-	57661	-	-	-		12551	-	51736	[illegible]	[illegible]	-		-	-
	-	55686		53757	-	68552	-	50793	-		17021	-	55656	52639	57729	39647		-	-
	-	58857		68597	-	72532	50814	53753	-		19671	49736	63539	53648	[illegible]	49707		-	47734
	25601	69561		73578	50754	73542	55767	54766	-		36571	57666	66619	67577	64617	57042		48764	55623
	35941	76891		73580	63686	77502	68624	61656	-		45761	83517	67528	69596	78526	58548		68563	59636
	54677	83516		86519	78569	79033	75564	65636	-		53691	82508	80515	84024	83009	79060		84024	83583
	65598	84501		92038	86516	91044	78576	89016	45796		86021	89026	91046	86018	84519	83019		85025	87066
	85000	86001		97064	92020	95528	97040	94020	69607		93029	92010	92037	95027	91047	85020		88035	94046
	00010	02018		99048	99069	00500	00040	00055	99049		00059	00068	99058	99039	98037	00077		99076	75087

Klartexte:

Paderborn, 02.06.: ∞ [illegible] Sc, 1.8–4.0 [illegible] As, >Gi [illegible] Cs. *Paderborn, 02.17.:* ∞ [illegible] -1.1, [illegible] Sc [illegible] 2.0, 8/10 As 4.4–5.6, >Gi [illegible] Cs 6.0–7.0 [illegible]

Kitzingen, 02.15.: ∞ - 7.0, [illegible] an ∞ Ober-[illegible] Cs, rings a. Hor. [illegible] SE [illegible] Ac, As [illegible] Ac [illegible], >Gi (6.8) [illegible] Cs.

Hamburg, 02.16.: 0.6–1.8 [illegible] Fc, Sc 1.9–3.3 10/10 As, 3.4–4.4 10/10 As m. l. Vereisg., >Gi (2.0) 9/10 As, W-Hor. frei, ∞ [illegible] -7.9.

Dortmund, 02.16.: ∞, 1.1–1.3 [illegible] Sc 5.1, 6.6, [illegible] As, 5 u. Ma aufgelockt, darü 6/10 Ci >Gi.

München, 02.16.: ∞, Alpen sichtbar u. frei, >6.0 [illegible] As, Ci u. Cs. *Küppern, 02.07.:* ∞, 2.6–3.0 [illegible] As, Ac, [illegible] SE [illegible] 4.0 [illegible] Ac lent., >Gi 3/10 Ci Cs.

Kitzingen, 03.07.: ∞ [illegible] -0.9, 0.5 [illegible] Sc, 0.9–2.0 10/10 Sc, St darin *° u. Vereisung, i. W-Halbr. 4.0–5.4 3/10 Ac u. As, E- u. S-Hor. 5/10 Ac u. As >Gi (2.6) 8/10 Ac u. Ac flocc.

Hamburg, 03.08.: ∞ -0.3; 0.38–1.8 [illegible] Sc, darüber [illegible] u. N [illegible] Cu -2.5, 2.8–3.0 i. SSW 8/10 Ac-As, E fast frei, Schichten i. NW verwaschen, i. SE Ac Gi 6.3.

Wien, 03.05.: ∞ 0.6 -> [illegible], Boden [illegible] >Gi 8/10 As, darü 4/8 Cs, Ci, [illegible] 8.2 >Gi, 4/10 St, Sc -3.1, kleine Karpaten in Wolken.

Paderborn, 03.07.: ∞ [illegible] - 0.8, [illegible] Sc 0.6–0.9, [illegible] Sc 1.1–2.0, darüber am W-Hor. eine Quelle -3.5, >Gi am SE u. S-Hor. 3/10 Ac, Cs, sonst [illegible].

Neuruppin, 03.07.: ∞ - 2.0, [illegible] 0.9 [illegible] Fc, 0.6–2.0 8/10 Sc, i. SE-Halbr. 4.5–5.0 3/10 Ac, ab 5.5 4/10 Cs.

Küppern, 03.07.: 2/10 St [illegible] 1.5, 2.4–2.7 7/10 Sc, >Gi 3/10 As.

Karten vom Frühtermin

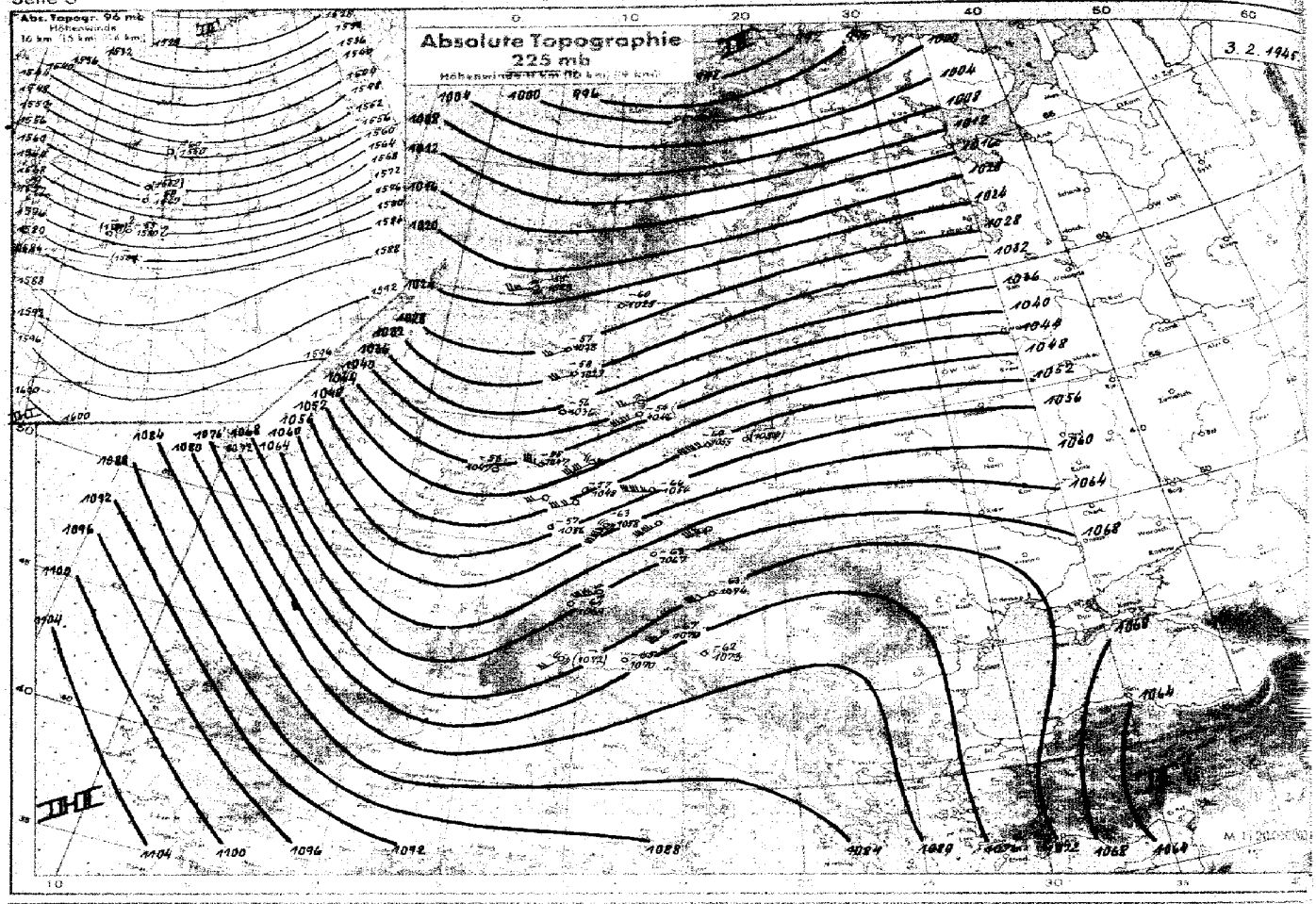

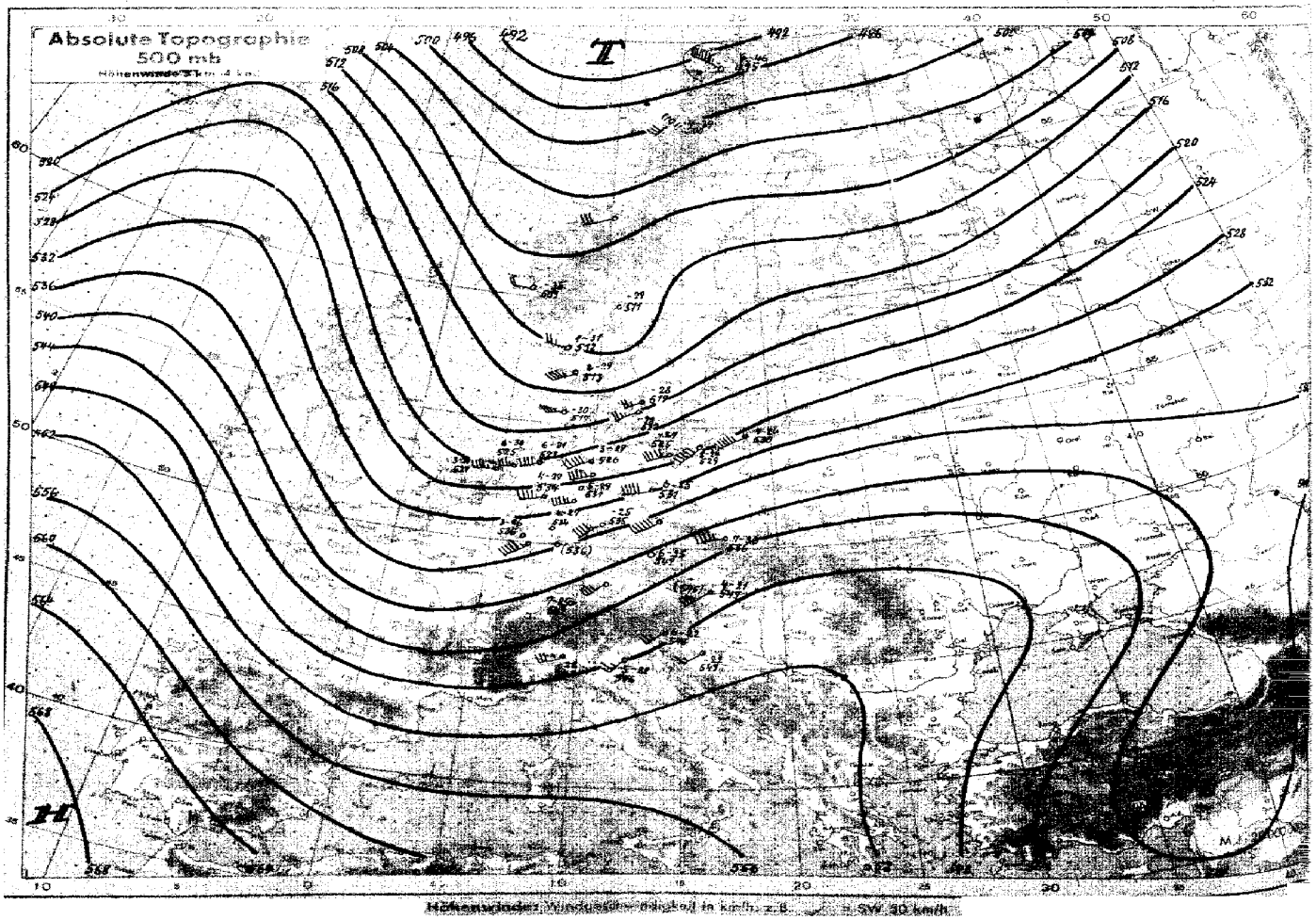

Höhenwinde: Windgeschwindigkeit in km/h, z. B. SW 30 km/h

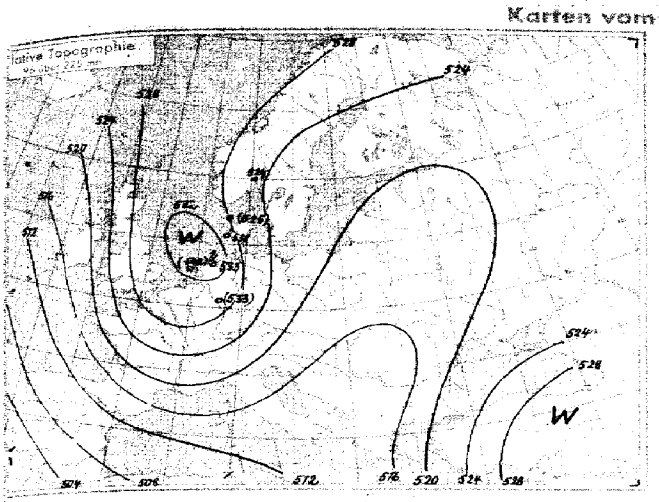

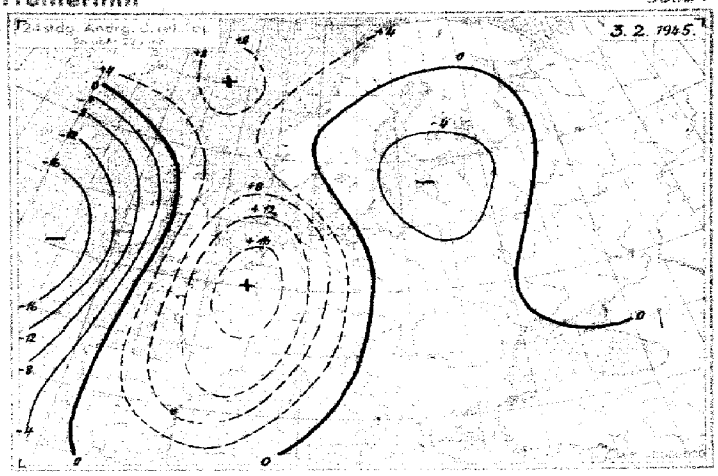

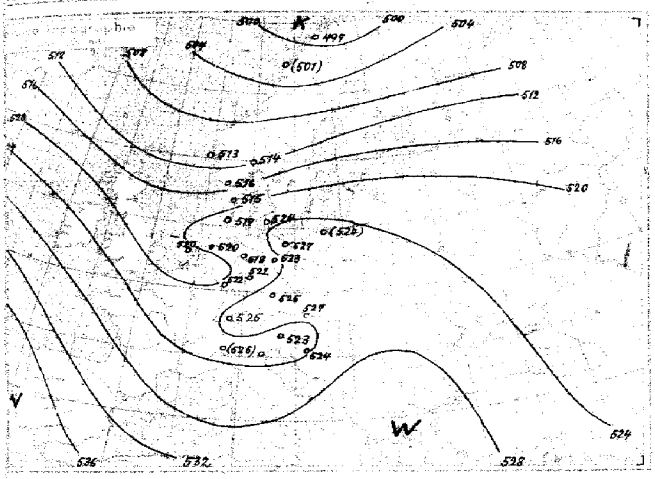

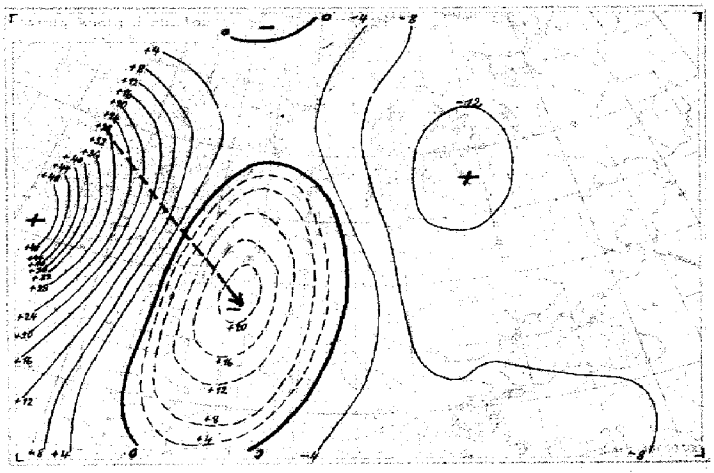

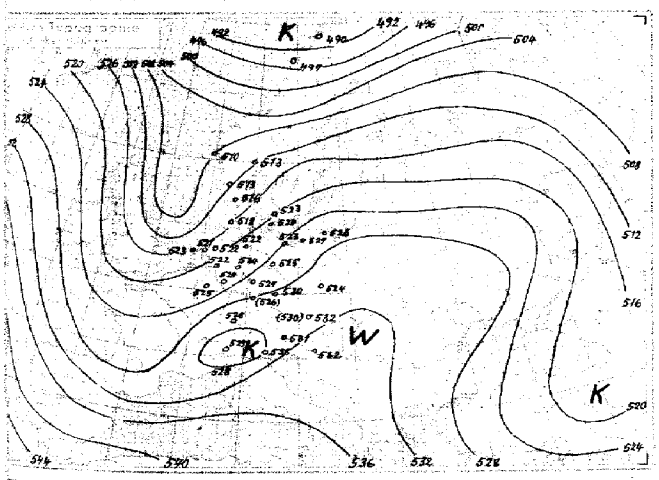

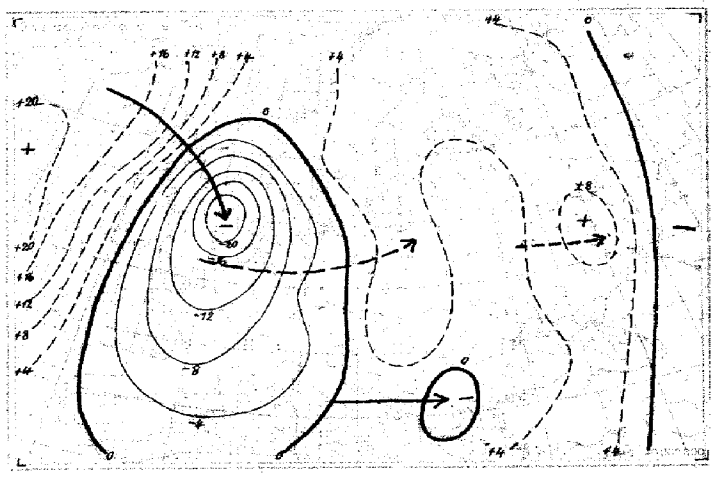

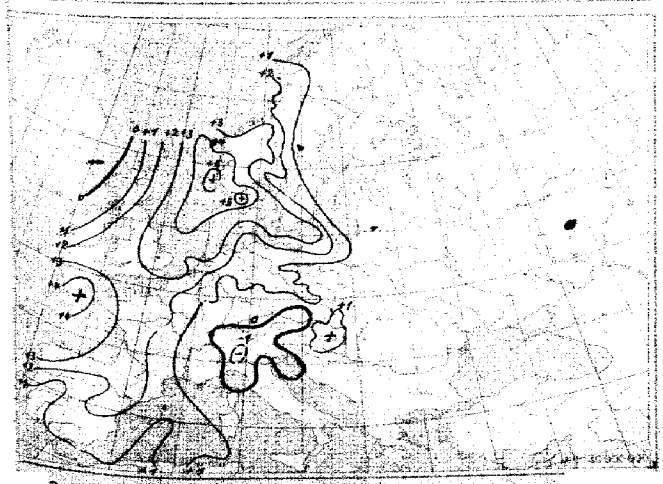

24stündige Bodendruckänderung seit heute 5 Uhr in Millibar

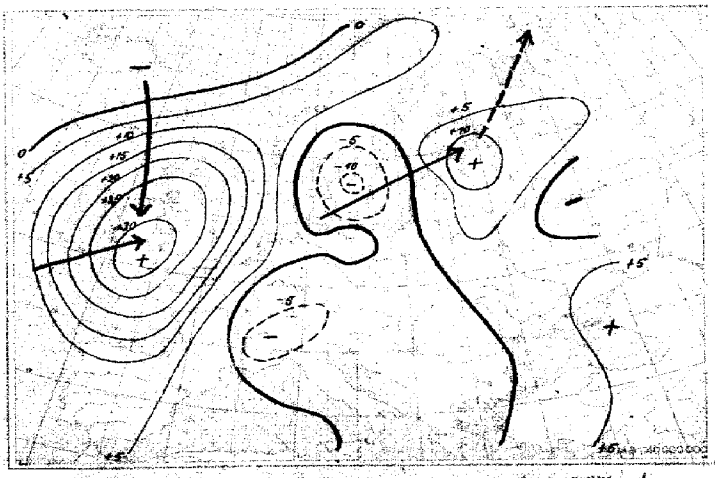

24stündige Bodendruckänderung seit gestern 8 Uhr in Millibar

Nr 34

Höhen-Aufstiege
2. Teil

Sonnabend den *3. Februar* 194

Seite

Vortag

yy = Datum
G_1G_1 = Uhrzeit (D.G.Z.)

Oberer Teil. $QQTT$ = Relative Feuchte in 10%, darunter Pseudopot. Temperatur in °C und wahre Temp. (°C) an den Hauptisobarenflächen.
Mittlerer Teil: $H_a H_a H_a$ = Höhen der Hauptisobarenflächen in dyn. Dekametern. $H_r H_r H_r$ = Abstand zwischen 500 u. 1000, 225 u. 500, 96 u. 225, 41 u. 96 mb-Fläche.
Unterer Teil: $P_r P_r TTU_t$ = Druck, Temperatur und Feuchte an den markanten Punkten.
Klammern zeigen an, daß der Wert durch Verlängerung der Zustandskurve ergänzt ist.

	Ort Kennziffer Höhe	Bardufoss 734	...heim 015	Bergen 022 35 m	Kjeller 041 188 m	Hanstholm 183 29 m	Guernsey 168 53 m	Leeuwarden 010 2 m	Heide 291 52 m	Emden 154 2 m	Unterlüß 181 94 m	Swinemünde 455 10 m	Nest 366 2 m	Pillau 370	Nürnberg 041 400 m	Siegen 020		Erfurt 446 313 m	Berlin 440 57 m		Krakau 551 216 m	Neisse 474	Freiburg 850	Reichenbach 595	München 444 538 m	Wien 501 157 m	Klagenfurt 302 464 m	Auschwitz 596	Mailand 302 110 m	Venedig 312 10 m	Vicenza 752	Gotenhafen 550	Rügen 021	Kopenhagen 181
	yy G_1G_1	02 17	02 19	02 17	02 16	02 17		02 17		02 16	02 15	02 15		02 16	02 17			02 17	02 17			02 17		02 17		02 17	02 17	02 16	02 17	02 16		02 16	02 17	02 17
QQTT	41	-	-	-	-	-		-		-	-	-		-	-			-	-			-		-		-	-	-	-	-		-	-	-
QQTT	96	-	-	-	-	-		-		-58	-	-		-	-			-	-60			-		-		-	-	-	-	-56		-	-	-
QQTT	225	-59	-61	-	-	-59		-63		-65	-56	-63		-	-			-65	-63			-34		-64		-62	-63	-	-67	-58		-	-55	-45
QQTT	300	-63	-58	-	-56	-53		7 -50		-51	-45	-51		-	-50			-50	-49			-48		-48		-48	-48	-49	-52	-46		-	-41	-41
QQTT	400	8 -53	-45	-44	-41	-38		8 -36		-34	-32	-32		4 -37	4 -35			-34	-34			-33		4 -31		-32	-33	-31	-36	2 -31		-	-27	-3
QQTT	500	4 -46	-32	2 26-31	-32	2 30-26		9 38-26		3 37-21	-19	-23		6 32-25	5 35-22			34-22	3 36-22			8 39-21		5 41-19		3 37-20	5 36-21	-20	3 35-22	5 38-20		-	3 46-18	8 31-21
QQTT	600	-34	-23	8 26-20	-21	7 29-17		36-19		4 41-13	-10	-17		0 28-16	6 34-12			4 31-13	3 30-14			9 36-12		3 34-11		4 30-14	5 33-12	-9	4 35-10	-11		-16	32-13	35-10
QQTT	700	7 -27	-16	9 20-13	-15	5 24-10		9 34-9		-7	-5	-9		8 27-8	4 31-6			3 30-4	3 26-6			7 34-4		4 31-4		3 28-4	5 29-5	-3	4 32-3	5 27-4		-9	3 25-5	5 25-9
QQTT	800	8 6-19	-9	9 -8	-15	19-4		8 27-1		-4	-2	22-0		0 22-5	0 27-2			4 32-5	4 24-1			7 31-2		4 27-2		3 24-1	6 25-0	-1	7 18-0	24-0		-3	24-1	5 21-1
QQTT	900	3-14	-10	-3	0 1-11	8 16-1		3 23-2		-2	+2	4 21-2		0 17-1	7 24-3			6 23-3	7 20-3			3 26-7		5 24-6		5 27+6	0 23-2	+2	0 19-1	-0		8-0	5 19-3	6 20-0
QQ	950	7	-	-	-7	14		21		-	-	20		15	21			21	19			23				27	16	-	13	-		-	21	17
QQT_tT_t	Boden	13-16	-5-12	8-2	-4-13	11+0		21+5		19+5	19+3	17+4		16+0	20+2			20+1	18-2			18+0		21-1		11+0	16-7	13-1	11+0	10-2		11+1	-4	18+1
$H_aH_aH_a$	41	-	-	-	-	-		-		-	-	-		-	-			-	-			-		-		-	-	-	-	(2161)		-	-	-
$H_aH_aH_a$	96	-	-	-	-	(1502)		-		1571	-	-		-	-			-	1578			-		(1590)		-	-	-	-	1606		-	-	-
$H_aH_aH_a$	225	988	1016	-	-	1039		1043		1053	1073	1055		-	-			1068	1065			1078		1081		1081	1080	(1086)	1076	1089		-	1072	1066
$H_aH_aH_a$	300	812	862	(844)	849	862		865		876	889	877		-	887			889	896			898		902		901	900	904	899	907		-	892	877
$H_aH_aH_a$	400	635	650	661	663	674		675		685	696	689		687	696			699	695			705		709		708	708	712	709	713		-	690	681
$H_aH_aH_a$	500	492	509	510	512	519		520		527	537	533		531	540			542	538			548		550		549	551	553	532	555		532	535	526
$H_aH_aH_a$	600	371	381	380	383	387		379		393	402	401		399	405			408	403			413		414		415	416	418	418	420		400	409	393
$H_aH_aH_a$	700	264	269	267	273	272		275		271	285	285		283	288			291	288			296		297		298	299	300	300	300		284	283	276
$H_aH_aH_a$	800	164	169	165	170	170		172		174	181	182		181	185			186	184			191		193		194	195	195	196	195		182	182	176
$H_aH_aH_a$	900	81	79	75	92	76		79		82	89	89		90	92			92	91			97		99		100	102	104	103	103		90	87	84
$H_aH_aH_a$	1000	3.0	-0.8	-7.6	2.4	-5.2		-4.7		-1.9	4.3	5.3		6.6	8.0			7.7	7.1			12.2		14.0		15.6	16.9	20.1	20.2	19.7		6.4	5.5	6.4
H_rH_r	41/96	-	-	-	-	-		-		-	-	-		-	-			-	-			-		-		-	-	-	-	(335)		-	-	-
H_rH_r	96/225	-	-	-	-	(523)		-		518	-	-		-	-			-	513			-		(508)		-	-	-	-	517		-	-	-
H_rH_r	225/500	496	507	-	-	520		523		526	536	532		-	-			526	527			530		532		531	529	(533)	524	535		-	543	[illegible]
H_rH_r	500/1000	489	510	518	509	514		525		529	533	528		525	532			534	531			536		536		534	532	535	532	535		525	533	[illegible]
$P_rP_rTTU_t$	Markante Punkte	-	-	-	-	-		-		-	-	17071		-	-			-	-			-		-		-	-	-	-	-		-	-	-
		-	-	-	-	-		-		-	-	16671		-	-			-	-			-		-		-	-	-	-	-		-	-	-
		-	-	-	-	-		-		-	23571	24581		-	-			-	-			-		-		-	-	27521	-	-		-	16551	-
		-	-	-	-	15591		-		19581	35911	53701		-	-			-	-			23661		-		-	-	36881	-	-		-	19592	-
		-	22611	-	-	21561		-		15801	48718	55891		-	-			22601	-			35891		-		20641	-	46741	-	07541			20591	[illegible]
		-	26641	-	-	24601		-		21651	56631	57991		37906	-			27551	-			55650		-		21551	-	52691	-	17671		-	25981	[illegible]
		27601	27641	32561	-	26601		-		27571	57631	65621		55706	18547			48721	-			63619		-		49714	-	64561	-	57647		53721	53771	55550
		34601	36511	35521	39581	85511		-		55063	72531	77511		65627	55663			52724	-			76518		20701		71533	17721	67561	23671	78505		66611	35561	57030
		45508	82581	78560	77601	92009		13611		74551	75551	68021		74568	65598			83065	10601			87076		44693		83024	19701	82571	56643	85031		86519	74534	97010
		64820	87571	82561	85601	95031		17521		78557	85021	86018		85560	77530			85058	12591			92066		64044		95097	86027	87041	76537	87031		93011	83517	75550
		93438	95571	96521	87621	96031		22637		95051	93031	92030		95019	92649			87067	20691			95086		92047		98018	93010	97021	85816	91511		98021	95572	86010
		99469	90609	99029	98609	99000		93059		00060	99078	01040		01019	85049			97067	00077			99067		25062		00029	95028	03057	01029	02037		01010	00047	[illegible]

U A W I N D S

Höhenwinde

yy = Datum
G_2G_2 = Uhrzeit (D.G.Z.)
Pi = Art der Messung C = Wolkenart Ep = Durchführung der Messung HgHg = Gipfelhöhe PiPi = Art der Messung
HpHp = Mittlere Höhe über NN
DpDp = Windrichtung (N = 36)
Vp = Windgeschwindigkeit in Stufen

Ort		Bardufoss 734	Tromsö 006	Bodö 010	Bodö 010	Drontheim 017	Drontheim 017	Bergen 022	Bergen 022	Lista 030	Kristiansand 032	Kristiansand 032	Kopenhagen 187	Kjeller 041	Kjeller 041	Kopenhagen 181	Hanstholm 183	Hanstholm 183	Blaavandshuk 184	Blaavandshuk 184	Leeuwarden 010	Leeuwarden 010	Leeuwarden 010	Leeuwarden 010	Ypenburg	Emden 154	Emden 154	Wunstorf 176	Wunstorf 176	Unterlüß 181	Unterlüß 181	Amsterdam 295	Helsingör	Rostock
yyG_2G_2				02 14	03 05	03 05		03 05	02 17		02 17	03 05	03 05	02 13		02 17	03 05	02 17	02 17	02 14	02 13	02 12	02 17	03 05	02 12		02 16	03 06	02 16	03 06	02 15	03 04	03 05	03 05
Pi C Ep HgHg oder PiPi				25515	44	75780		77	77		70209	77	88	20507		88	86	86	60697	60666	21836	60880	99	99	21852		77	86219	86875	77	77	88	77	55101
HpHp DpDp vp	27 km																																	
	21 ..																																	
	16 ..																																	
	13 ..												12.7 25140																					
	11 ..								4.3 24140			2450	24120			10.7 26130							10.5 24170					11.0 25100						2560
	9 ..							2650	8.5 24100		24130	2370	2390			26130	2560		8.9 24140				24170	8.5 2660			24270	24130		25160	8.8 26130		8.9 2550	2580
	7 ..					2590		2640	2350		2490	2560	2480			25120	2460		24110	6.2 25100		24110	24180	2670			24190	25100	6.6 2590	2590	25130		2550	2680
	5.3 ..					2560		2640	2240		1.0 2270	2850	2460			2490	2570	2590	2380	2580		2490	24120	2670	4.8 2920		24160	2590	25120	2540	25120		2450	2640
	4 ..				2260	2450		3140	2250		3.2 2750	2920	2560			2380	2650	2470	2380	2380		25100	24120	2680	2820		24130	2690	25130	2690	25120	2690	2670	2680
	3 ..			2730	2220	3420		3330	2240		2.8 1840	3030	2470			2380	2760	2370	2390	2380	3.1 3040	23100	2490	2580	2620		24120	2690	25110	2680	25100	2790	2870	2670
	2 ..			2530	2020	3630		3550	2150		1350	3250	2780			2360	2800	2260	2.3 2360	2350	2820	2390	2490	2570	2710		24100	2670	25100	2780	24100	2660	2750	2690
	1.3 ..			2220	1820	3120		3670	2040		1060	3440	2790			2460	3050	2250	1.0 2360	2370	2740	23100	24110	2660	2410		24110	2570	24120	2780	24100	2660	2820	2740
	0.8 ..			1920	1720	2530		3650	2020		0850	3630	2780	0.4 2420		2460	3140	2350	-	2370	2430	22110	2390	2850	2110		23120	2560	22120	2680	2370	2770	2780	2640
	0.3 ..			1805	1810	1820		0140	2010		0740	0130	2670	1105		2350	0140	1950	1830	2350	0.4 2230	2190	22100	2760	1910		22100	2450	0.1 2060	2550	2150	2550	2770	2420

CM

Ort		Hamburg 403	Warnemünde 406	Hannover 421	Brandenburg 205	Helgoland 465	Westerland 461	Swinemünde 455	Brüsterort 305	Swinemünde 455	Heiligenbeil 312	Gerdauen 319	Gerdauen 319	Danzig 405	Königsberg 422	Gotenhafen 550	Gotenhafen 550	Thorn 551	Düsseldorf 002	Bonn 022	Nürburg 041	Münster 067	Kassel 351	Gießen 363	Gießen 363	Köln 436	Essen 437	Dortmund 438	Siegen 020	Reesfeld 061	Sorau 230	Sorau 230	Stargard	Stargard
yyG_2G_2		02 15			02 08	02 10	03 05	03 05		02 15						02 16	03 04							03 04	02 16		03 08		03 05	02 17	02 17	03 05		
Pi C Ep HgHg oder PiPi		85790			26510	77	80818	84860		88						77	77							86708	84780		84131		44		86601	86604		
HpHp DpDp vp	27 km																																	
	21 ..																																	
	16 ..																																	
	13 ..																										12.6 2860			24110				
	11 ..						2670																	10.4 23100			2770			23160	10.2 26100	10.4 2590		
	9 ..	8.5 24110					1670									8.4 28120								23150			2670			24140	2870	25100		
	7 ..	25120					2660			27100						27100	26100							24130	25120		2590			25130	2790	25130		
	5.3 ..	25130				5.0 2580	2550	25100		27100						2670	25110							25100	25120		2590		-	25120	2790	25100		
	4 ..	25140				2570	2560	26100		25110						2580	25100							2560	25120		2680			25130	27100	2590		
	3 ..	24180				2470	2670	26100		2490						2570	2580							2550	2590		2680		2660	24130	2680	2590		
	2 ..	24110				2470	2070	28100		2490						2560	2580							2750	24100		2.3 2660		2710	25110	2690	2570		
	1.3 ..	2490				2470	2430	2090		2460						2540	2580							2850	1.3 2470		1.0 2230		2760	24120	2590	2470		
	0.8 ..	0.4 2390			27100		2370	2680		2540						2550	2590							-	0.4 2390		-		2750	23110	2460	2555		
	0.3 ..	0.6 1820			2560	2.5 22110	2670	2570		2350						1620	2550							0.8 2540	0.2 2250				2310	22100	2350	2540		

...erden ab 1.1.1940 bis auf
...uppe verbreiteten Analyse
...9 vom 21.12.1939).

Wetterlage von heute morgen: Sonnabend, 3. Februar 1945

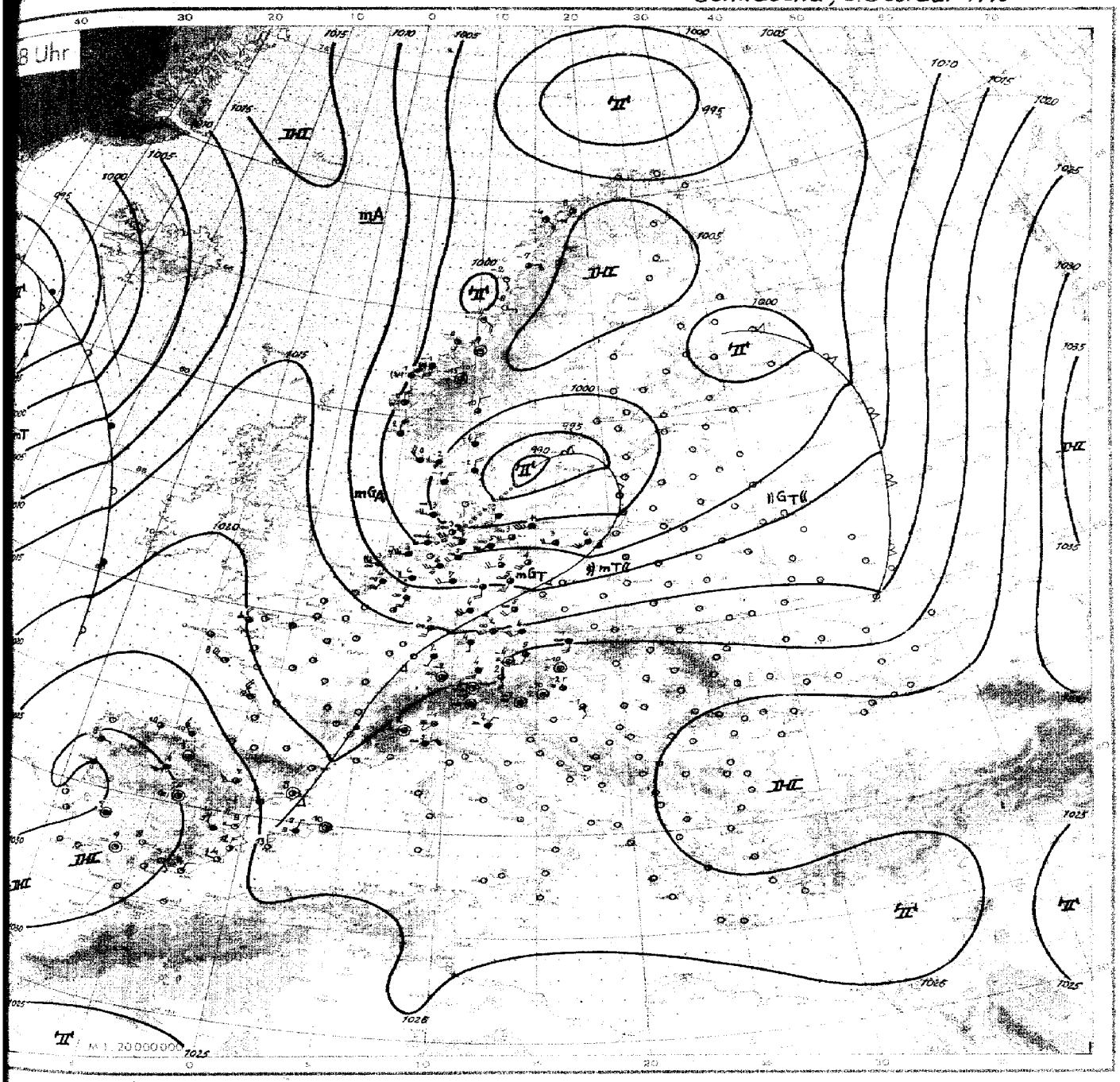

Wetterübersicht Sonnabend den 3. Februar 1945

Auch in den letzten 24 Stunden hat die rasche Westdrift angehalten, die jetzt durch ein Zwischenhoch einen vorübergehenden Abschluß erfährt. Während der Hochdruckrücken über dem Mittelmeerraum und Nordafrika sich kaum verändert hat, driften die Druckänderungsgebiete mit den zugehörigen Luftmassen und Fronten mit etwa 60 bis 70 km/h in den mittleren Breiten nach Osten.

Mit dieser Drift hat sich der gestern über der mittleren Ostsee gelegene Tiefkern nach Nordrußland verlagert. Das gestern über dem Georgskanal gelegene Sturmtief hat sich nicht mehr wesentlich vertiefen können, und liegt heute unter Vereinigung mit dem schottischen Tief nördlich Gotland; auch die zugehörigen Fronten haben sich vereinigt. Die Kaltfront hat in 24 Stunden ganz Frankreich und Norddeutschland überquert und schleift über Süddeutschland nach zu einer flachen Welle, die sich gestern über Westfrankreich ausgebildet hat. Dabei ist über Norddeutschland hochreichende Abkühlung um bis 10 Grad und Drehung des Höhenwindes auf Südwest eingetreten, wobei der Druckanstieg bereits auf die Vorderseite übergreift und die Kaltfront einschließlich der Wellenstörung langsam abschwächt. Über Jütland und dem Kanalgebiet hat sich ein Trog ausgebildet, der bis in die Stratosphäre hinauf die südwestliche Strömung über Mitteleuropa von der nordwestlichen über Ostatlantik und Britischen Inseln scheidet. Das mit ihm gekoppelte kräftige Drucksteiggebiet, das von Südnorwegen nach der Biskaya reicht, wird sich als Abschluß der Westdrift nach Mitteleuropa verlagern und die Kaltfront weiter nach Osten abdrängen. Zugleich dringt maritime Kaltluft in das Reichsgebiet ein und wird wieder zu Aufheiterung und Nachtfrösten führen.

Über Norwegen hat sich die arktische Kaltluft noch weiter nach Süden hin durchgesetzt, ohne daß es abgesehen von Schauern an der Küstenkonvergenz zu größeren Wettervorgängen kam; die Minima sanken in Lappland unter minus 30 Grad ab. Eine neue umfangreiche, offenbar aus dem Raum südlich Grönland nach Ostnordost ziehende Störung wird mit ihrer Warmfront wahrscheinlich morgen schon das europäische Nordmeer erreichen und die weitere Zufuhr von polaren Kaltluftmassen unterbinden.

Im Bereich des Mittelmeerhochs herrscht wolkenarmes Schönwetter. Lediglich über Oberitalien ist über der bodennahen Nebelschicht unter Hebungserscheinungen etwas kältere Luft bis zu 3000 m Mächtigkeit eingeflossen und es kommt örtlich zu leichtem Regen. Der heute erfolgende Durchgang der Kaltfront wird bei nördlicher Strömung wieder zur Aufheiterung führen.

gez. Flohn

Zentrale Wetterdienstgruppe.

Sonnabend, den 3. Februar 19

Ausland

Bodenstationen: Küstenorte o	Höhe m	JJJ	Gestern 14 Uhr CG	wwVhN	DDFWN	PPPTT	UC app	Gestern 19 Uhr CG	wwVhN	DDFWN	PPPTT	UC app	RR TxTx	Heute 2 Uhr CG	wwVhN	DDFWN	PPPTT	UC app	Heute 8 Uhr CG	wwVhN	DDFWN	PPPTT	UC app	RR TxTx
Ingby o	4	005																						
Tromsø o	102	008	57	10963	19475	00658	60305	57	71854	19378	01358	8x304	92589						27	01962	19374	03758	75465	0351[illegible]
Bodø o	17	010	54	10255	06276	98454	7x200	50	02855	06325	99454	6x201	97559	54	02453	06404	99855	60800	04	01970	06423	01957	50309	005[illegible]
Nordøyan o	37	014	26	02963	14427	98253	6x302												15	09982	12413	01254	60309	0024[illegible]
Drontheim o	64	017	02	02890	20120	00661	06301	00	05790	00000	98460	80703	00609	01	02740	00026	99358	8x305	50	01783	00013	04254	80245	006[illegible]
Krakenes o	41	021	10	01991	14307	95951	67808	52	03773	24428	95100	7x400	–						87	10654	02688	05401	0x344	[illegible]
Utsira o	56	028	57	03758	08638	91601	8x910	xx	74205	08475	90200	9x502	01324						36	02864	32625	02502	80321	0338[illegible]
Lister o	9	030	xx	725x9	04428	93452	8x718												07	03890	28428	00700	8x3[illegible]	933[illegible]
Färder o	9	036						xx	79409	07379	97654	0x819	01244	xx	76209	02579	93754	0x602	62	03135	32478	98654	9x349	1039[illegible]
Aarhus o	47	180																						
Kopenhagen o	1	181	5x	67218	18549	02004	0x513	62	61445	18668	98402	9x943	03246	52	62435	20608	92703	0x608	5x	03745	20568	99803	9x323	0412[illegible]
Skagen o	3	182	5x	03738	19328	00151	9x910	6x	71628	12578	93251	9x816	92159	6x	68438	18178	88701	9x606	5x	03738	32428	95752	9x425	[illegible]
Hanstholm o	46	183						5x	59538	20368	91052	0x807	·						5x	03548	02328	99751	8x323	–
Hammershus o	77	185						5x	05038	18468	02303	0x806	02484						5x	03738	55768	00704	0x348	0261[illegible]
Helder o	6	291	52	62536	49768	97805	0x722	62	62525	51868	94866	79403	02751						5x	05546	24527	09603	9x349	–
De Bilt	12	293	52	61715	16528	01407	8x817	5x	22735	51668	01208	8x411	–	5x	05645	18328	06706	90308	5x	05646	18428	10106	9x306	–
Mailand	119	302	5x	45258	10048	28302	8x905	5x	45313	20248	26901	9x904	00039	5x	57238	01058	25401	9x906	00	57109	20159	23901	00703	–
Genua o	2	305	52	05755	02428	23809	6x905	5x	05758	02428	22906	8x703	00100	5x	05658	22328	21906	0x803	50	05658	37468	20805	70502	–
Venedig o	10	312	52	05565	24127	25004	9x409	5x	08368	24128	24903	8x401	00034	5x	05558	20128	24703	9x300						
S. Sebastián	258	350	14	02971	16517	19714	57703	15	04863	20815	18911	7x103	00280											
Gijón	13	351	84	05761	16161	18643	06905	84	05762	16113	20513	70410	91171						50	02766	16116	29610	80213	4021[illegible]
Madrid	667	353	70	05656	16226	xxx10	70902	44	03752	24313	24608	81402	00100	00	00790	00000	06104	00105	00	09490	00004	32650	09311	0051[illegible]
Sevilla	7	354	00	05790	00046	26246	50602	07	02790	22113	26615	70305	00170	00	04790	00010	28909	90300	50	04651	00041	31709	80311	[illegible]
Almeria o	65	355	24	01852	18344	23714	82905	54	02753	20344	22614	82505	00280	5x	03648	02128	24312	9x302	04	04790	02212	27409	80334	[illegible]
Mahon	40	357	00	04890	16214	22114	65403	5x	03758	16348	24412	2x602	20150						57	01753	00014	22540	94407	[illegible]
Barcelona o	42	358	60	04790	16203	21245	54902	01	02790	18115	20311	96400	00460						87	38464	00014	23508	72410	0013[illegible]
Valencia o	13	359	00	02740	24227	22715	56511	00	01796	24114	22314	58302	00480	00	01740	24112	24609	68905	00	01890	24101	27708	81328	0018[illegible]
La Coruña o	57	362	86	02754	20344	xxxxx	70304	80	01853	20313	24315	80707	00281	80	01752	20213	28109	82303						
Tetuan	85	028	00	05890	04200	24718	70904																	
Funchal o	110	395																						
Teneriffa o	37	400	00	008x0	08300	25124	8090x	50	01851	32101	24120	40401	00280											
V. Cisneros	6	404						00	04840	02600	18018	70400	00470						00	447x0	39400	17846	70404	0036[illegible]
Budapest	130	541																						
Canea	63	737						00	60840	10100	24509	80408	00180											
Bergstationen:	**Höhe m**	**JJJ**	**CG**	**wwVhN**	**DDFWN**	**PPPTT**	**UC app**	**CG**	**wwVhN**	**DDFWN**	**PPPTT**	**UC app**	**RRTTE**	**CG**	**wwVhN**	**DDFWN**	**PPPTT**	**UC app**	**CG**	**wwVhN**	**DDFWN**	**PPPTT**	**UC app**	**RRTTE**
Fanaraken	2072	024	07	02956	00000	64964	60903																	
Svandals Flona	1065	026	8x	83648	12588	71459	7x840												44	02865	x8385	75159	80319	41619

Wolkenzugmessungen

yy = Datum
GzGz = Uhrzeit (D.G.Z.)

HuHu = Höhe über NN
DpDp = Windrichtung (N = 36)
vp = Windgeschwindigkeit in Stufen für je 10 km/h

Ort																	
yyGzGz																	
HuHu																	
DpDp vp																	

Höhenwinde

yy = Datum
GzGz = Uhrzeit (D.G.Z.)

Pi = Art der Messung C = Wolkenart Ep = Durchführung der Messung HgHg = Gipfelhöhe PiPi = Art der Messung

HpHp = Mittlere Höhe über NN
DpDp = Windrichtung (N = 36)
Vp = Windgeschwindigkeit in Stufen für je 10 km/h

HpHp DpDp vp

Ort	Mark. Friedld. 259	Next 266	Rena-münde 285	Swine-münde 455	Stettin 404	Magdeburg 408	Lindenberg 425	Berlin 440	Berlin 440	Schleswitz 447	Stolp 459	Mockau 620	Nordhausen 69.	Erfurt 646	Erfurt 646	Tschenstochau 757	Breslau 411	Gleiwitz 454	Posen 552	Posen 552	Litzmannstadt 557	Litzmannstadt 557	Neisse 974	Kusch... 976	Neisse 974	Roßweiler 983	Roßweiler 983	Wiesbaden 367	München 414	Stuttgart 443	Freiburg 580	Bu... 713	Rade... 515
yyGzGz		03 04	03 09	02 05		02 12	03 06	02 17	03 05			03 05		02 47	03 05								02 47	02 15	03 06							02 10	03 07
Pi C Ep HgHg oder PiPi		99	80779	88		80783	16140	96610	99			86029		44	44								44	44	44								
27 km																																	
21 ..																								12.3 28 40									
16 ..																								11.8 29 40									
13 ..															8.5 [illegible] 50									16.8 35 40									
11 ..								10.5 26 90	11.6 24 130			24 130			7.5 24 40									4.0 34 40									
9 ..		25 140				8.3 27 110		26 70	25 140			24 130		7.0 23 40	5.5 22 40									5.0 33 40								8.8 24 70	
7 ..		25 130	28 190	6.6 28 140		27 90		26 90	25 130			24 130		5.5 23 90	3.[illegible] 23 90									5.3 32 30								26 80	
5.3 ..		24 100	29 120	27 110		27 90		26 90	26 110			25 120		4.8 26 90	[illegible].7 26 100								30 60	4.6 31 36	24 90							25 80	
4 ..		25 100	29 110	28 90		25 80	8.7 25 80	26 90	26 90			25 90		26 100	27 80								29 60	3.3 27 20	25 90							26 80	
3 ..		26 80	28 80	28 80		27 90	25 90	25 80	27 90			26 60		25 110	28 66								28 60	2.8 22 10	27 80							25 80	
2 ..		27 50	28 80	28 90		25 60	26 80	26 70	28 80			26 60		27 70	28 60								29 50	26 20	29 60							1.7 24 50	25 [illegible]
1.3 ..		27 90	28 70	27 80		25 60	26 80	25 50	26 40			27 50		27 100	28 60								28 50	28 30	27 60							25 60	25 50
0.8 ..		25 90	28 70	27 70		24 40	26 70	24 50	25 60			27 50		25 60	27 70								26 60	26 10	26 40							28 30	23 50
0.3 ..		24 70	27 70	24 30		24 30	25 70	23 50	23 50			0.4 26 40		22 30	24 30								0.4 20 40	30 10	0.2 20 20							0.5 20 70	0.0 22 10

HpHp DpDp vp

Ort	Kaufbeuren 768	Kaufbeuren 768	Donauwörth 739	Pok-king 464	Linz 504	Hörsching 816	Wien 504	Wien 501	Klagenfurt 502	Klagenfurt 502	Pilsen 666	Wien 524	Roskosch 504	Brünn 675	Preßburg 680	Zipser Neudorf 686	Brüx 518	Weis 812	Wiener Neust. 820	Wiener Neust. 820	Mailand 302	Mailand 302	Genua 305	Venedig 312	Venedig 312	Parma 304	Parma 304	Agram 705	Bologna 493	Racinefort 204	Agram 705
yyGzGz	02 17	03 05	02 41	02 40	02 12	03 12	02 47	02 12	02 17	03 05	02 47	03 05	03 05				02 49	02 45			02 47	03 06		02 46	03 05	02 05	03 10	02 [illegible]3	02 18	02 11	03 06
Pi C Ep HgHg oder PiPi	81220	81780	41240	22234	22854	24018	44	24018	77	77	86490	88	80619				24526	25517			77	77		77	77	03250	14016	24199	40480	22560	44
27 km																															
21 ..																												4.8 04 70			
16 ..																										9.0 34 40		9.0 01 60			
13 ..							10.8 31 90		12.6 33 40								7.3 30 80					7.8 22 60		32 50		9.3 32 70	4.6 16 30	8.0 02 60			
11 ..	28 60						4.0 32 60		34 50	22 50							[illegible] 30 40				10.5 09 10	4.5 24 70		34 50		6.5 34 50	4.0 13 20	4.0 36 40	4.5 35 20		
9 ..	27 50	29 120					7.5 32 60		34 40	23 50	8.5 27 60	24 90					31 90				28 30	4.5 25 80		35 50	3.5 23 80	3.3 31 30	5.3 23 20	6.0 35 40	6.5 34 20		
7 ..	28 70	23 100					6.5 30 50	32 50	34 40	23 40	28 40	24 70	24 100				29 80				27 20	5.5 25 70		33 40	22 50	4.0 31 20	4.0 22 30	3.0 33 30	3.3 29 30		
5.3 ..	27 60	23 70	3.8 27 40		30 40		29 50	29 50	33 30	23 50	27 90	24 70	24 [illegible]				29 70				25 70	4.8 23 40		30 30	23 50	3.3 35 40	3.3 10 20	4.0 32 20	4.0 30 20	24 140	4.6 25 30
4 ..	27 70	23 60	3.6 27 70		25 30		29 50	27 60	34 30	23 40	27 70	23 60	25 90				27 70				25 20	22 50		28 90	24 80	2.8 03 05	2.8 36 20	3.2 32 40	3.3 32 10	24 110	25 30
3 ..	26 60	23 40	2.3 28 20	5.8 24 40	26 30	3.6 29 60	28 40	27 50	26 20	23 40	26 60	23 20	25 70				27 70				26 20	20 30		28 30	25 50	2.3 06 10	2.3 35 30	2.8 25 20	4.8 24 30	25 90	23 30
2 ..	26 20	27 50	1.8 30 30	24 50	25 10	25 50	26 30	28 70	23 20	23 30	25 70	25 20	26 50				28 60	25 30			30 20	20 20		27 10	26 30	1.8 05 20	1.8 03 20	26 20	23 20	25 120	23 20
1.3 ..	25 10	27 40	27 10	23 30	25 10	26 10	24 20	26 30	22 10	22 20	24 40	26 20	26 40				27 50	14 70			32 10	13 05		32 05	27 20	30 20	05 20	26 30	25 20	25 100	25 40
0.8 ..	25 10	27 30	20 10	23 20	0.9 C	27 30	21 30	20 20	00 00	24 05	23 40	26 10	26 30				26 50	12 10			29 10	06 10		36 05	24 05	27 10	06 10	28 30	30 10	25 90	26 50
0.3 ..	0.6 27 10	0.0 27 10	14 10	C	0.7 C	C	16 30	18 20	0.6 00 00	0.5 00 10	25 20	25 10	0.4 26 20				31 20	01 05			25 20	05 20		01 05	26 10	25 05	06 70	22 10	30 70	25 50	24 20

Täglicher Wetterbericht

des Deutschen Reichswetterdienstes
Herausgegeben von der Deutschen Seewarte
Verlagsort Hamburg

rgang: 70 Nr. 35.

Sonntag, den 4. Februar 1945

ite 1

Erläuterung: Die Beobachtungen sind sämtlich in der Form der 1935 in Warschau beschlossenen Einheitsschlüssel wiedergegeben. Kurze Erläuterungen zu den einzelnen Ziffern werden zu Beginn jedes Vierteljahres beigegeben. Ausführlich finden sie sich in „Anweisung zur Verzifferung von Wettermeldungen", herausgegeben vom Reichsluftfahrtministerium.
Alle Zeitangaben in DGZ

Deutschland			Gestern 14 Uhr					Gestern 19 Uhr					
stationen: o	Höhe m	JJJ	CC	wwVhN	DDFWN	PPPTT	UCapp	CC	wwVhN	DDFWN	PPPTT	UCapp	RR TxTx/SVgg E
mburg-Fu.	18	403	6X	64746	22568	08204	8x206	56	02853	24526	17402	80325	01061
sburg/Fgh.	41	400	5X	85726	28688	05402	0x414						
l	28	460	5X	64638	20528	06003	9x307	50	05654	24584	14901	80314	93041
nemündeo	1	406	50	05634	20466	06804	80306	5X	21758	26558	12901	8x319	01271
ona o	1	464	6x	22536	22568	06203	9x307	5X	25758	30588	10900	9x315	94356
sterland	16	461	57	26749	30485	02901	9x300	40	01763	30523	16302	80322	03051
lgoland o	50	465	8X	05624	30587	11403	9x234	80	01843	28414	18503	70321	01486
kum o	6	401	24	05744	64785	14104	82326	50	05753	26503	21403	80324	90370
men	4	442	8X	25748	59688	120XX	8x240	40	01754	20484	19802	80324	02081
rdhorn	22	402						00	00790	28200	23401	80310	00080
tmold	178	187						8X	03858	26328	–	–	–
nnover	51	421	8X	02855	57527	12605	74413	50	02745	24485	20202	90222	01091
gdeburg	45	408	57	05655	18525	11907	70204	50	02744	59584	18602	82322	97089
sen	123	437						46	05651	24322	–	–	–
ln	48	436	24	05654	26524	18206	70311	30	05651	xxxxx	24303	00117	97074
chen	202	407											
er	265	049											
ssel	289	351	6X	62725	28668	15502	00804						
nkfurt/M.	111	412						54	01753	28164	25102	80325	01065
rbrücken	189	441						50	05753	24123	25704	80321	03xx2
mberg	315	426						62	62636	20368	23004	9x316	03062
rienbad	538	516											
aßburg	151	219											
blingen	427	443	57	02855	22367	18205	8x304	32	64746	22168	24802	0x219	01064
edrichshf.	400	444	5X	05568	00028	22401	0x707	5X	61668	22428	25084	8x313	95055
nchen	528	414	52	62562	22428	19804	8x104	62	64444	22528	23503	9x412	02056
sbruck	573	507	07	05698	00028	20702	6x401	52	05554	00028	24402	7x214	00038
inemünde o	3	455	54	05746	20427	07407	80302	50	02746	22486	11103	80312	00272
ettin	1	404	55	02745	20526	00208	70901	50	01753	22423	12004	80306	97001
row	70	450	8X	05637	20488	07705	9x101	8X	85635	61788	12501	9x212	97092
rlin	48	440	5X	15546	20526	10708	7x200	7X	81534	55668	15304	8x218	02091
hkeuditz	131	449	57	02764	20527	13107	7x902	54	02764	29385	19003	8x222	99071
furt	320	646	57	06755	20428	14407	7x003	5X	81758	29488	20302	8x322	93071
esden	230	410	57	02773	18327	13707	76300	5X	25658	24588	18003	9x243	95081
auen	449	458						5X	05545	28465	–	–	–
ag	363	669	57	02863	22627	16704	7x201	5X	64548	20668	19003	0x309	91054
dweis	408	670	57	03863	00028	17205	6x401	52	05755	22268	20203	8x208	93066
mütz	263	676	5X	05548	18328	20201	0x200	7X	68438	18228	21201	0x206	97019
essau	302	865											
lzburg	434	508	57	03865	14128	19805	6x406	5X	62658	26128	23303	9x209	97056
ien	157	501						XX	44209	00059	22400	0x309	97049
az	334	505	00	08890	00044	19533	9x805	5X	08348	00028	24651	8x307	00039
agenfurt	449	502	50	05555	00027	21201	76806	57	08465	00028	23951	9x310	00039
genwalde o	7	429	10	01664	20314	07104	90301						
nzig	15	405	5X	02766	22526	07706	7x308	5X	05554	20326	09005	8x104	00076
nigsberg	20	422											
emel o	3	447											
orn	47	551											
sen	99	552											
ünberg/Schl.	146	420											
eslau	117	411	57	03875	14328	13506	7x300	07	02794	20424	15304	8x307	00074
eiwitz	255	454											
arschau	107	556											
alystok	135	565											
umannstadt	176	557											
blin	203	559											
rakau	216	561											
emberg	330	571											

Deutschland			Heute 2 Uhr					Heute 8 Uhr					
stationen: o	Höhe m	JJJ	CC	wwVhN	DDFWN	PPPTT	UCapp	CC	wwVhN	DDFWN	PPPTT	UCapp	RR TxTx/SVgg E
mburg-Fu.	18	403	5X	05666	22326	22601	8x309	50	02764	19327	22501	80704	00003
sburg/Fgh.	41	400						50	05654	16228	24350	97905	00523
l	28	460	00	05690	24300	21600	80312	57	05646	18128	21401	8x808	00523
nemündeo	1	406	5X	03858	64428	20400	8x315	50	05753	26403	24451	80303	00273
ona o	1	464	5x	05758	26528	18451	9x315	56	02855	26325	24351	80107	00382
sterland	16	461	50	01763	28483	21304	00703	50	05654	16228	24350	97905	00523
lgoland o	50	465											
kum o	6	401	03	01790	20303	24202	80302	57	05554	16628	18401	8x819	00350
men	4	442	5X	02767	22227	23900	8x207	57	05765	16326	24400	9x843	00523
rdhorn	22	402						5X	0?765	16528	19902	8x843	03500
tmold	178	187											
nnover	51	421	50	02765	22325	25401	80202	50	02753	18325	24000	90706	00000
gdeburg	45	408	5X	03755	26428	24504	8x310	5X	05756	18228	2550?	8x902	00014
sen	123	437	00	08390	16200	–	–						
ln	48	436	00	05590	00000	25951	80104	02	05088	16418	23301	80814	99511
chen	202	407											
er	265	049											
ssel	289	351	80	05654	24124	27300	90206	50	05545	18305	26352	xxxxx	–
nkfurt/M.	111	412	00	05590	00000	29351	00106	07	05590	16128	29952	97707	00545
rbrücken	189	441						5x	08478	18228	28251	0x705	00xx2
mberg	315	426	53	05762	22225	30401	96307	50	08471	14101	34553	9x901	00543
rienbad	538	516											
aßburg	151	219											
blingen	427	443	50	05553	00003	30552	00308	07	05690	00004	29954	01902	97573
edrichshf.	400	444	5X	02658	04168	30514	9x206	5X	05448	04268	31401	0x402	02005
nchen	528	414	50	02774	26264	30101	80115	54	02755	18125	31151	9x704	01513
sbruck	573	507	52	25373	00078	29500	9x208	5X	08348	00028	32000	9x207	92548
inemünde o	3	455	5X	03758	28328	19450	9x316	5X	03784	26328	22251	7x306	80278
ettin	1	404	8X	27795	24488	19401	8x311	5X	03756	26388	23050	8x306	93513
row	70	450						5X	02835	24327	28450	9x103	00523
rlin	48	440	5X	17556	24586	22402	8x313	5X	17767	22387	24701	8x004	91013
hkeuditz	131	449	00	05690	22420	25001	80106	54	05655	20327	27000	8x301	00513
furt	320	646	5X	05656	24406	27100	8x309	24	05792	16202	21551	81903	–
esden	230	410	5x	02666	24407	24401	8x208	54	02744	24386	26450	70203	97513
auen	449	458	50	05653	26223	27000	80307	54	05753	18224	–	–	–
ag	363	669						5X	02857	24327	28700	7x205	93504
dweis	408	670						50	01853	24223	30053	70205	92524
mütz	263	676						5X	03758	24228	28050	8x303	01529
essau	302	865						54	41356	00046	32854	00311	–
lzburg	434	508	5X	62468	30168	27702	9x310	5X	03756	00028	31101	9x104	03016
ien	157	501	5X	21448	24258	24804	8x309	50	02785	26425	29101	60309	95515
az	334	505	5X	08378	00028	26352	9x211	XX	46109	00049	30458	0x207	00649
agenfurt	449	502	54	08464	30425	–	–	XX	46109	00049	34255	0x309	00569
genwalde o	7	429						5X	03668	28368	19951	2x308	92264
nzig	15	405	5X	22548	59568	13300	8x412	5X	05655	26428	18300	7x312	97516
nigsberg	20	422						5X	23745	20478	xxx01	7x319	–
emel o	3	447											
orn	47	551											
sen	99	552											
ünberg/Schl.	146	420											
eslau	117	411						5X	78865	24428	24301	7x206	97011
eiwitz	255	454											
arschau	107	556											
alystok	135	565											
umannstadt	176	557											
blin	203	559											
rakau	216	561											
emberg	330	571											

stationen:	Höhe m	JJJ	CC	wwVhN	DDFWN	PPPTT	UCapp	CC	wwVhN	DDFWN	PPPTT	UCapp	RRTTE
nnblick	3136	503	02	03965	24528	90460	87803	XX	77309	32529	91362	8x302	97519
gspitze	2962	416	XX	77109	24429	03960	0x300	XX	77009	30679	05161	0x205	02589
rbitzkogel	2397	506	27	02922	20105	58557	70703						
hneekoppe	1602	426	XX	49109	55749	30653	0x302	XX	48009	53649	31555	0x300	00539
euerkogel	1577	862											
ldberg/Sch.	1493	427	XX	77009	55849	48251	0x105	XX	77009	26679	52253	0x309	04519
höckl	1146	511						52	03843	22228	55900	7x301	55559
anzer	1214	519						XX	77109	22479	78352	0x207	99019
ichtelberg	1213	419	XX	46009	26549	74051	0x207	XX	77009	2867?	75752	0x705	04549
omisgrunde	1166	561	XX	77009	18479	83150	0x306	XX	46009	22479	87451	0x313	02009
rocken	1141	418	XX	48009	55349	–	–	XX	77009	61789	84255	0x323	–
asserkuppe	923	423	XX	46009	22349	06300	0x104						
elsberg	915	445	XX	46109	53949	03104	0x104	5X	03838	59828	07953	0x214	93049
ahler Asten	840	417	XX	46009	26679	13300	0x208	5X	03738	28628	17953	0x310	01039
ldberg/Ts.	801	424						54	02813	26645	27152	03316	01015
elmit	673	397						54	02724	32544	42000	00289	02054

stationen:	Höhe m	JJJ	CC	wwVhN	DDFWN	PPPTT	UCapp	CC	wwVhN	DDFWN	PPPTT	UCapp	RRTTE
nnblick	3136	503											
gspitze	2962	416	XX	77009	28679	07363	0x301	04	01992	30472	80265	80204	07659
rbitzkogel	2397	506	57	491K3	30524	61658	00300	24	01803	61643	63961	00203	00619
hneekoppe	1602	426						XX	77109	63879	35560	0x207	99609
euerkogel	1577	862											
ldberg/Sch.	1493	427	XX	44109	22379	55155	0x309	XX	46004	18649	54755	0x300	03569
höckl	1146	511	5X	03848	18128	58351	8x205	50	01843	24313	60301	80203	00549
anzer	1214	519	XX	77109	00079	82256	0x307	XX	46309	28378	83657	9x205	99xx9
ichtelberg	1213	419	XX	46009	26579	80056	0x210	54	05526	26446	81858	9x011	94589
omisgrunde	1166	561	50	05623	22243	90655	90303	55	05711	20427	90054	06300	00579
rocken	1141	418	XX	46009	59749	87907	9x205	XX	49109	22749	–	–	–
asserkuppe	923	423						XX	46009	28449	15155	9x902	00569
elsberg	915	445	50	05653	26223	27000	80307	XX	48209	22609	11956	9x985	00569
ahler Asten	840	417	50	02745	26525	22054	00308	5X	05736	20646	14554	9x810	00550
ldberg/Ts.	801	424	50	41209	24444	31353	00309	XX	48009	20529	29554	0x604	00549
elmit	673	397	00	04890	26420	45754	90205	55	04703	59624	44051	86705	00534

Berichtigungen

Sämtliche Karten des „Tägl
weiteres nach der von der
gezeichnet. (Erlaß RLM,

Wetterlage von gestern: *Sonnabend, 3. Februar 1945*

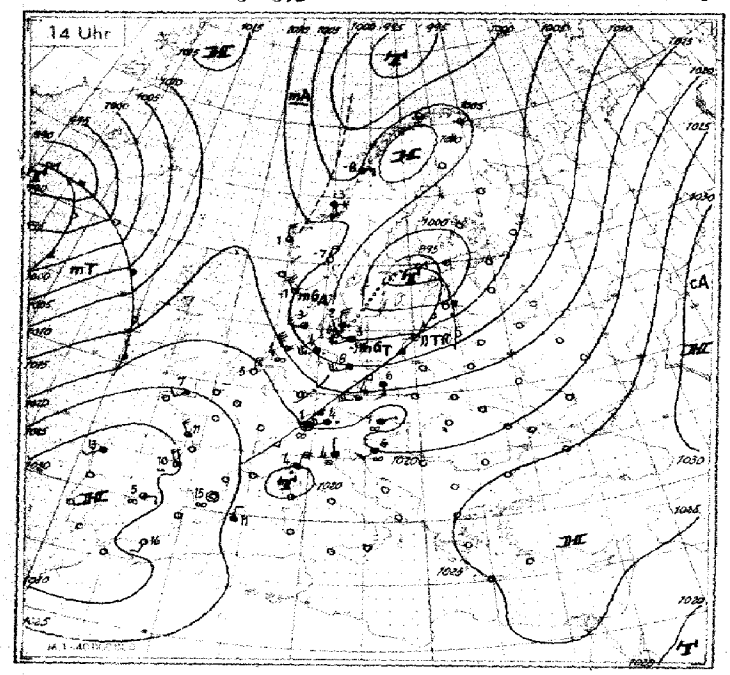

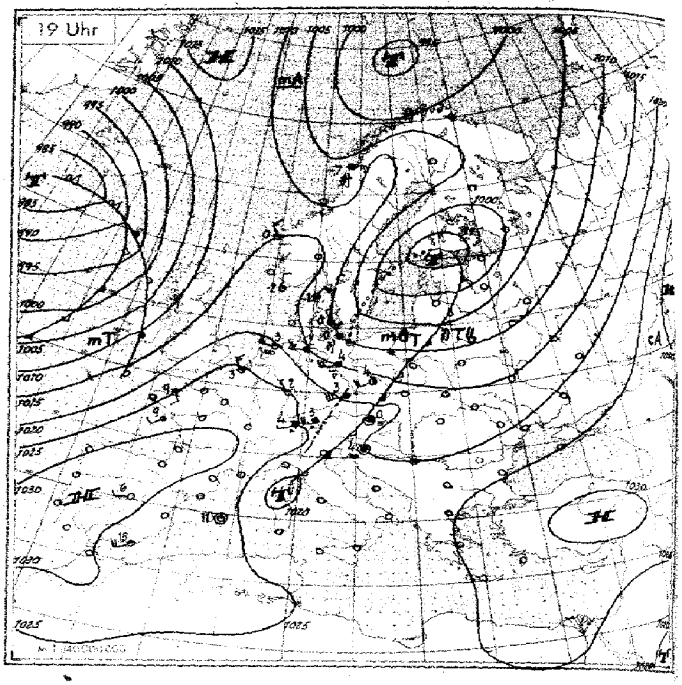

Wetterlage von heute nacht: *Sonntag, 4. Februar 1945*

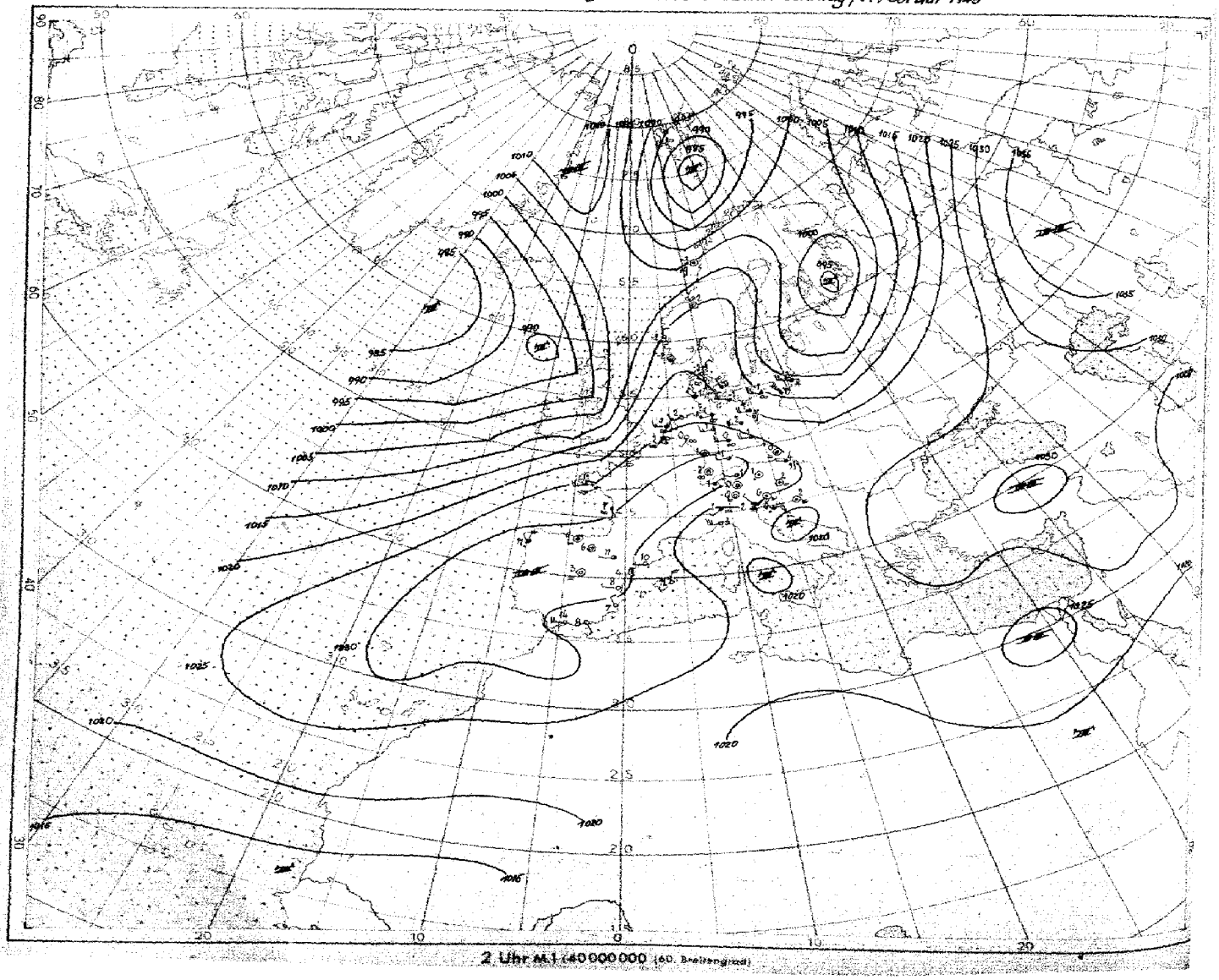

2 Uhr M.I (40000000 (60. Breitengrad)

Nr. 35

Höhen-Aufstiege

1. Teil

Sonntag, den 4. Februar 1945

Seite 5

heute

Schlüssel: Kenngruppe: IIIGG $H_eH_eE_aT_tT_t$ | $Q_1Q_2Q_3Q_4E_a$ $s_1s_2s_3$ GG | QLLll yy9GG

Hauptisobarenflächen: $H_{a_1}H_{a_2}T_{a_1}T_{a_2}U_{a_1}$ ...

Markante Punkte: $P_1P_1TTU_1$ $P_2P_2TTU_2$ ...

Pseudopot. Temperatur: $9Q_1Q_2Q_3Q_4$ $Q_1Q_2Q_3Q_4Q_5$ ... IIIPP

yy = Datum
GGz = Uhrzeit (D.G.Z.)

Ort / Kennziffer Höhe	Bardufoss 739	Bodø 010 5 m	Drontheim 017 53 m	Ko-pen[illegible] 022 35 m	Kristiansand 032 21 m	Kjeller 041 189 m	Hanstholm 083 29 m	Blaavandshuk 184 15 m	Leeuwarden 010 2 m	Helder 291 52 m	Emden 154 2 m	Helgoland 465 42 m	Unterlüß 161 94 m
yyGG	0405	0405	0405	0405	0405	0404	0405	0405	0405		0405		
TT 41	-	-	-	-	-	-	-	-	-		-		
TT 96	-	-	-	-	-	-	-	-	-		-		
TT 225	-	-	-	-65	-66	-	-61	-64	-68		-64		
TT 300	-	-61	-55	-51	-53	-54	-51	-51	-51		-46		
TT 400	-49	-46	-41	-35	-37	-40	-36	-37	-33		3 -31		
TT 500	9 19-35	8 17-36	-31	2 32-24	-24	5 24-30	38-24	5 30-25	3 36-21		9 39-21		
TT 600	9 19-23	9 16-26	8 17-24	5 22-20	22-20	5 18-24	22-18	8 25-17	0 29-14		-15		
TT 700	9 16-16	9 11-20	3 16-15	17-13	-14	6 17-14	2 17-13	5 18-13	2 19-12		9-19		
TT 800	12-12	0 12-11	4 13-7	10-6	-8	4 10-12	9-9	4 17-7	2 13-4		-5		
TT 900	0 11-5	9 9-6	-4	4 6-6	5-7	9 7-7	-6	8 6-6	6 12-2		6 10-2		
950	9	8	-	5	-	8		8	18		6		
Boden	8-2	8-2	-3-9	3-10	9-12	13 -17	-3-9	8-1	8-1		9+0		
H 41	-	-	-	-	-	-	-	-	-		-		
H 96	-	-	-	-	-	-	-	-	-		-		
H 225	-	(1016)	(1038)	1047	1061	(1039)	1057	1055	1066		1070		
H 300	-	842	889	891	896	864	880	879	890		891		
H 400	656	661	686	681	688	677	689	689	699		698		
H 500	508	512	524	525	533	525	532	534	541		540		
H 600	380	385	397	393	401	377	401	402	407		405		
H 700	268	275	283	279	288	284	287	288	291		297		
H 800	168	176	183	182	187	185	186	187	190		189		
H 900	78	86	92	92	97	96	96	97	15.6		98		
H 1000	-3.7	-4.1	16.5	10.5	16.2	15.3	16.3	18.2	15.6		15.7		
41/96	-	-	-	-	-	-	-	-	-		-		
96/225	-	-	-	-	-	-	-	-	-		-		
225/500	-	(504)	(514)	524	519	(514)	524	521	526		531		
500/1000	512	508	513	515	516	510	517	519	525		524		
Markante Punkte	-	-	-	-	-	-	-	-	-		-		
	-	-	-	-	-	-	09541	20651	-		-		
	-	-	-	22661	-	27521	26607	-			-		
	-	-	24621		26621	-	37971	35931	19671		18661		
	-	-	29591		57701	26621	43891	45801	22691		26581		
	-	-	45851	20641	67661	46841	46861	58673	53672		56661		
	-	-	51815	22661	74611	65769	48861	63683	65642		60651		
	-	-	55799	33591	84581	78630	68666	76587	68642		64611		
	-	-	85531	54702	86591	82608	78611	83567	82536		81551		
	34591	26641	89511	77591	96531	86618	82621	83577	89643		84565		
	97519	45901	94631	85594	49531	96840	85601	85577	93020		99006		
	99520	01599	01598	01510	02620	00660	01507	02009	02019		02010		

Ort / Kennziffer Höhe	Swinemünde 455 10 m	Nest 266 2 m	Gotenhafen 550 36 m	Kopenhagen 181	[illegible] 519	Rost-feld 061	Nürnberg 041 400 m	Siegen 520	Erfurt 046 313 m	Berlin 440 57 m	Litzmannstadt 557 170 m	Krakau 561 216 m	Freiburg 580	Reichenbach 595	München 474 526 m	Pilsen 466 356 m	Wien 501 157 m	Klagenfurt 502 446 m	Agram 585
yyGG	0405	0409	0409	0405	0405	0406	0406	0405	0405	0405			0405	0405		0405	0405	0405	0405
TT 41	-	-	-	-	-	-	-	-	-	-			-	-		-	-	-	-
TT 96	-	-	-	-	-	-	-	-	-	-			-	-		-	-	-	-
TT 225	-	-55	-63	-	-63	-62	-	-63	-63	-59			-59	-64		-60	-57	-61	-
TT 300	-48	-51	-50	-50	-49	-45	-	8 -49	-49	-51			-46	-49		-49	-49	-50	-50
TT 400	-38	7 -43	-43	3 -37	-35	8 -32	4 -35	7 -33	-37	-37			5 -31	-35		4 -37	-37	-37	6 -35
TT 500	25-19	7 21-33	25-32	5 29-27	-28	6 37-21	7 37-21	6 37-21	2 33-21	4 37-18			2 26-20	3 36-21		4 28-27	-30	7 28-27	8 33-24
TT 600	5 29-21	7 17-21	5 29-25	5 25-19	-22	5 24-11	7 28-10	4 27-16	2 23-19	4 30-21			5 27-16	5 27-17		5 21-19	-26	8 23-20	0 25-19
TT 700	5 17-15	6 18-14	3 18-16	5 18-13	-14	3 20-10	7 22-11	5 21-11	5 19-12	6 18-13			22-9	4 20-11		6 17-14	-19	5 18-18	6 21-11
TT 800	7 15-6	8 13-10	-10	8 12-7	-9	3 16-5	8 21-4	6 20-4	6 13-7	8 12-10			5 21-5	6 20-7		7 10-11	-8	6 18-6	9 12-3
TT 900	-9	0 8-7	-8	0 6-8	-9	6 15+0	0 21+1	9 12-3	9 10-5	6 9-4			9 20+1	8 +0		8 10-4	-1	7 16+0	8 18+2
950	6	7	7	5	-	16	12	10	12	11			16	17		11	-	8	-
Boden	6-4	6-3	7-3	4-6	2-5	7-1	7-3	2-6	9-3	8-3			15+1	15-1		10-1	11+0	6-5	9-0
H 41	-	-	-	-				-	-	-			-	-		-	-	-	-
H 96	-	-	-	-	-		-	(1585)	-	(1583)			-	(1596)		-	-	-	-
H 225	(1053)	1046	1044	-	1051	1004	-	1004	1068	1055			1055	1075		1063	1064	1065	(1069)
H 300	874	864	867	875	873	896	-	895	839	873			903	897		884	883	886	891
H 400	684	677	675	686	682	704	706	703	695	689			709	705		694	693	696	700
H 500	531	527	524	531	528	545	544	545	541	535			550	548		539	540	541	544
H 600	401	399	395	401	398	405	415	381	408	405			416	414		408	410	411	413
H 700	288	286	283	288	285	295	298	296	296	296			301	300		295	296	298	299
H 800	188	185	183	187	185	193	196	194	193	191			198	196		194	196	197	197
H 900	98	97	94	97	96	101	101	103	104	101			107	107		105	105	105	105
H 1000	15.5	17.4	12.9	16.3	16.4	18.2	24.2	21.2	21.5	18.8			23.6	24.9		22.1	21.6	22.6	21.3
41/96	-	-	-	-	-	-	-	-	-	-			-	-		-	-	-	-
96/225	-	-	-	-	-	-	-	(511)	-	(518)			-	(591)		-	-	-	-
225/500	(522)	519	520	-	523	529	-	529	527	521			536	527		524	524	523	(525)
500/1000	514	512	511	515	515	527	528	524	519	516			527	524		517	518	519	523
Markante Punkte	-	-	-	-	-	-	-	-	76591	-			-	-		-	-	-	-
	26561	-	-	-	-	-	-	-	26601	-			-	-		-	-	-	-
	35937	-	-	-	41601	-	-	-	24611	-			-	-		-	-	-	-
	36431	-	22531	-	18641	-	-	15641	37971	-			-	-		-	26561	46571	-
	47891	-	27521	-	15641	-	-	19661	47761	14561			-	-		-	32961	21611	-
	63782	18561	37991	-	42861	18697		24611	54702	22591			-	-		-	34961	24607	-
	64682	82591	43901	-	57731	95591	-	55655	58682	93611			21591	20541		21581	41861	46581	27651
	74615	72628	55762	30501	62711	45738	-	63664	65652	56764			25551	32651		24611	51801	52798	44890
	83581	77608	74631	35921	77601	55655	-	79546	78584	74606			53661	55673		75605	61661	67657	57710
	84581	82609	82631	78578	86611	65635	65922	82597	85575	83607			63643	78561		83617	73631	86516	64640
	88591	84619	94550	88590	92597	95038	69427	96629	95518	00037			85557	95028		94618	98031	92007	96059
	02506	02306	01008	02538	02538	02500	97529	97519	99519	02015			96010	96509		98000	01027	95549	01910

yy = Datum
GGz = Uhrzeit (D.G.Z.)

Aufstiege mit Positionsangaben

Länge und Breite

Ort / Kenng. der Höhe	Mailand 302 110 m	Venedig 312 10 m	Vicenza 732	Kanda 737	48 N 17 E	50 N 07 E
yyGG	04 05	04 05		04 04	04 06	03 19
TT 41	-	-		-	-	-
TT 96	-	-		-	-	-
TT 225	-59	-62		-62	-54	-
TT 300	-49	-51		6 -48	-48	-46
TT 400	-33	7 -34		-32	-36	-32
TT 500	3 27-21	-23		3 -22	-29	-25
TT 600	5 31-13	-18		6 35-14	-17	-19
TT 700	5 25-8	4 23-9		-8	-13	-11
TT 800	7 25-2	7 23-2		8 28-5	-9	-7
TT 900	7 24+4	+1		30+4	-3	-1
950	13	9		17	-	-
Boden	12+0	5-2		24+7	-	-
H 41	-	-		-	-	-
H 96	-	-		(5588)	-	-
H 225	1079	1068		1076	1060	-
H 300	898	891		897	880	890
H 400	706	704		706	689	697
H 500	549	544		548	535	541
H 600	415	412		414	404	409
H 700	299	297		298	290	295
H 800	197	195		196	190	193
H 900	104	101		104	100	102
H 1000	20.7	19.7		19.0	16.6	18.4
41/96	-	-		-	-	-
96/225	-	-		(512)	-	-
225/500	530	524		528	575	-
500/1000	528	525		529	518	522
Markante Punkte	-	-		-	-	-
	-	14611		-	-	-
	-	27571		-	-	-
	-	37951		-	-	-
	-	37511		71681	-	-
	-	44870		78641	22541	-
	20581	49743		48611	26541	28491
	25571	53706		10651	44821	41811
	14731	54711		23691	67621	73591
	71591	74578		68581	76031	77591
	96510	85001		97101	98021	97554
	01010	03510		00011	01015	99948

Flugzeugaufstiege

heute / gestern

Ort	Köppern 917	Neuruppin 214	Wien 501	Hamburg 403	Paderborn 877	München 414	Kitzingen 717	Lindenberg 425 122 m	Lindenberg 425	Lindenberg 425	gestern: Paderborn 877	Kitzingen 717	Lindenberg 425 122 m	Hamburg 403	München 414
yyGG	04 07	04 08	04 07	04 08	04 07	04 07	04 07	04 05	04 10	05 05	03 17	03 16	03 08	03 16	03 16
TT 41	-	-	-	-	-	-	-	-	-	-	-	-	-	-	-
TT 96	-	-	-	-	-	-	-	-	-	-	-	-	-	-	-
TT 225	-	-	-	-	-	-	-	-	-	-	-	-	-	-	-
TT 300	-	-	-	-	-	-	-	-	-	-	-	-	-	-	-
TT 400	-	-	-	-	-	-	-	-	-	-	-	-	-	-	8 -38
TT 500	26 -	2 31-24	-	7 36-22	8 37-26	3 32-24	4 35-37	-			8 26-29	4 30-26	5 28-28	3 24-30	8 26-28
TT 600	2 31-20	2 20-20	2 24-18	2 24-17	8 32-13	3 26-16	3 21-15	4 20-12	2 23-9	0 29-16	3 18-23	6 25-18	5 25-18	4 19-22	4 25-18
TT 700	7 15-14	2 16-13	2 16-13	2 17-12	3 19-12	6 19-13	3 19-11	4 17-15	2 14-12	7 27-9	3 14-15	7 22-11	5 23-10	8 15-16	9 23-11
TT 800	9 14-13	8 13-7	0 10-11	3 16-6	2 16-4	0 13-10	5 15-6	8 12-11	4 13-9	0 25-4	9 12-11	9 19-6	8 22-5	0 15-9	9 25-5
TT 900	7 19-5	5 16-7	6 10-4	8 8-4	5 10-2	8 10-4	6 11-3	4 9-6	8 10-6	2 25+2	0 12-4	0 17-1	9 22+1	9 10-5	5 21+1
950	10	6	10	8	9	10	10	10	11	23	13	17	21	10	10
Boden	9-5	4-1	10-3	8-2	10-1	10-2	7+3	11-1	10-2	20+4	13+0	17+3	18+2	10-1	19+3
H 41	-	-	-	-	-	-	-	-	-	-	-	-	-	-	-
H 96	-	-	-	-	-	-	-	-	-	-	-	-	-	-	-
H 225	-	-	-	-	-	-	-	-	-	-	-	-	-	-	-
H 300	-	-	-	-	-	-	-	-	-	-	-	-	-	-	-
H 400	-	-	-	-	-	-	-	-	-	-	-	-	-	-	695
H 500	(534)	539	(540)	539	545	544	545	-	-	-	533	538	531	524	539
H 600	404	403	409	406	411	411	412	402	406	401	403	406	401	395	408
H 700	290	290	295	291	296	297	297	289	292	286	291	291	286	282	294
H 800	190	189	195	190	195	197	196	189	191	183	191	190	184	182	192
H 900	101	100	105	100	104	104	105	100	101	91	101	99	92	92	100
H 1000	18.3	18.2	22.0	17.5	20.6	11.9	22.7	18.3	19.3	7.1	18.5	15.4	8.5	9.8	15.1
41/96	-	-	-	-	-	-	-	-	-	-	-	-	-	-	-
96/225	-	-	-	-	-	-	-	-	-	-	-	-	-	-	-
225/500	-	-	-	-	-	-	-	-	-	-	-	-	-	-	-
500/1000	(514)	517	(518)	522	525	520	522	-	-	-	515	522	523	514	524
Markante Punkte	-	-	-	-	-	-	-	-	-	-	-	-	-	59803	-
	-	-	-	51717	-	-	-	-	-	-	-	-	-	53773	-
	-	-	-	54452	-	-	-	-	-	-	-	-	-	54753	-
	-	-	-	66662	-	-	-	-	-	-	-	-	50785	62731	-
	-	-	-	75583	57757	-	47764	-	-	-	-	-	56735	73640	-
	-	50742	55732	75583	54478	-	61653	-	57682	61666	-	-	76567	79599	-
	54742	54722	61672	79553	[illegible]	50743	65665	-	59692	59607	-	-	79579	84570	-
	55742	56732	64662	83564	91532	94653	78563	-	73692	78550	60792	-	85517	87562	-
	65652	59692	66672	85599	93522	62674	83664	-	79575	79540	96724	47736	61029	93533	-
	86662	84630	78583	96599	84543	78598	87555	-	82620	91050	79698	85645	94045	89534	41872
	78604	96526	89036	95016	96024	86546	96009	-	81522	86055	89543	92000	96059	00028	86500
	01011	02069	01037	01018	00018	07519	00519	-	01018	00065	00038	99559	00059	01028	[illegible]

Klartexte:

Neuruppin 04.08: [illegible] 1,1-1,e geschl. Sc, SE auf[illegible] gesch. 7bi.-8,0 %o Cs NE frei.

München 04.07: 1,1-1,4 = 2,0-2,4 %o St, dann wolk.

Kitzingen 04.07: [illegible]-1,2 W u. E Horiz. 7/10 Ac[illegible] Streif. W. 7/10 Hor. [illegible] 1,1-1,4 >bi. [illegible] wolk.

Hamburg 04.08: 1,0-1,4, ab 0,02 [illegible] 1,0-1,1 E-Halbk. 8/10 Sc, 1,4-7bi. geschl. As, von W aufreißend, E-Hori. frei.

Wien 04.05: ab 0,02-2,1, ab 2,1-7bi. SW Wiener Wald Nebel Sc 0,6-0,8, [illegible] 1,9-2,1 [illegible], W-Halbk. 4/10 Sc, E 4,6 [illegible] geschl. Ac As Streif. ab 2,4 wolk.

Paderborn 04.07: W-E [illegible] ab 2 [illegible] Boden [illegible] 5,0->bi. 7/10 As u. E [illegible] aufliegend.

Hamburg 03.16: ab 0,02-0,6, bei 0,4 3/10 Sc, W-Hori. [illegible] 1,0 W-Hori. [illegible] 1,1-2,0 [illegible] Sc von W aufloch. [illegible] 2,7-2,9 [illegible] Ac, KW Ac Bank [illegible]

München 03.16: 2,1-1,4 7/10 St, 2,1-7,0 fast Ac m. [illegible] über[illegible] 7,0 %o Cs i. W.

Kitzingen 03.16: 0,0-1,0 9/10 As überw., 7/10 Ac-2,8, 1,4-4,5 [illegible] As 4,5-6,2 8/10 Ac W-Hori. [illegible] >bi. [illegible] wolk.

Paderborn 03.17: 0,7-1,0 [illegible] Sc, [illegible] 1,4-2,2 [illegible] Sc, >bi. o. W-Hori. [illegible] bei Abstieg beide Schichten i. Auflösung.

Karten vom Frühtermin

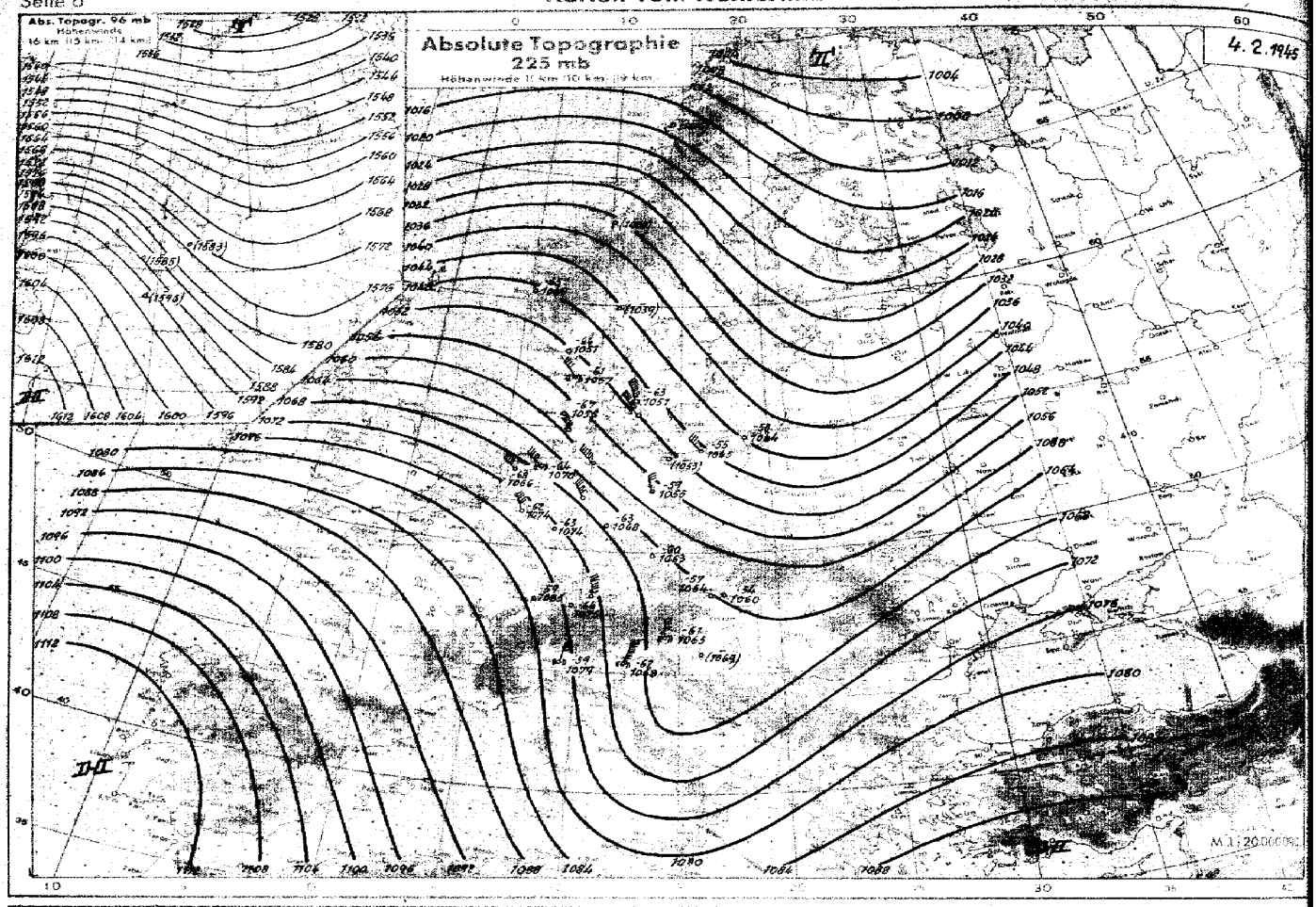

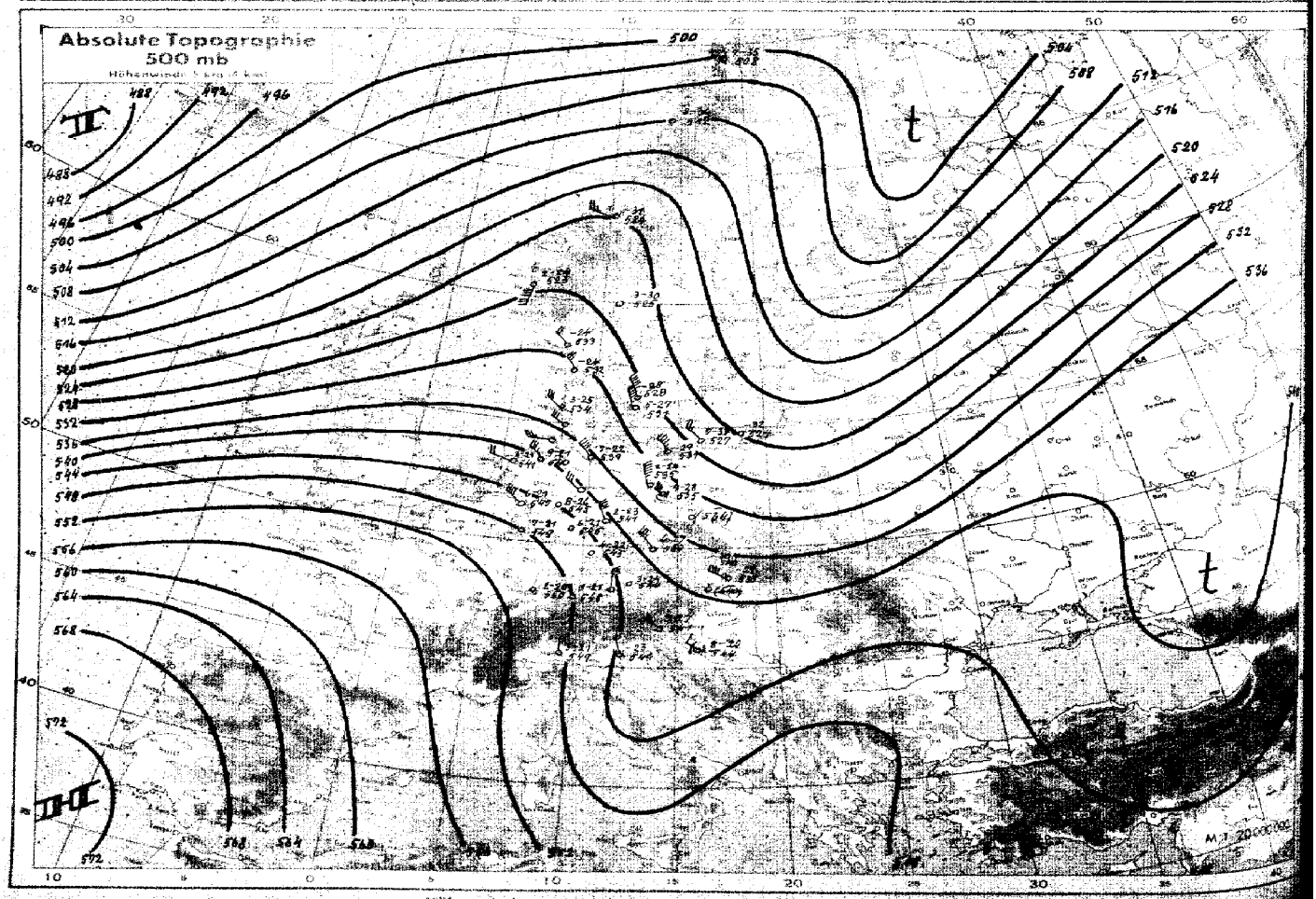

Höhenwinde: Windgeschwindigkeit in km/h; z.B. SW 30 km/h

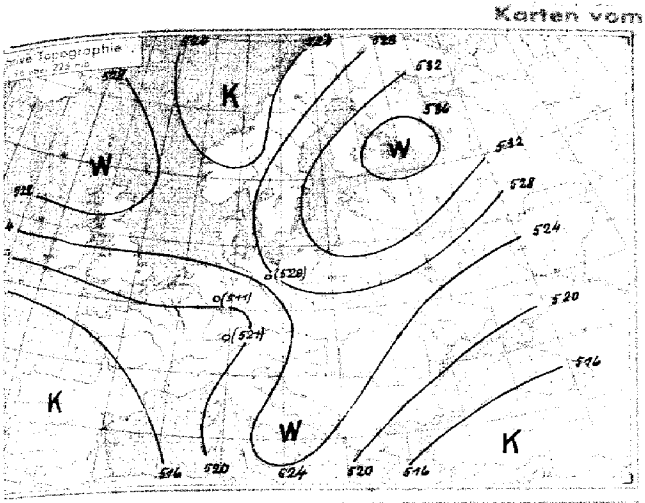

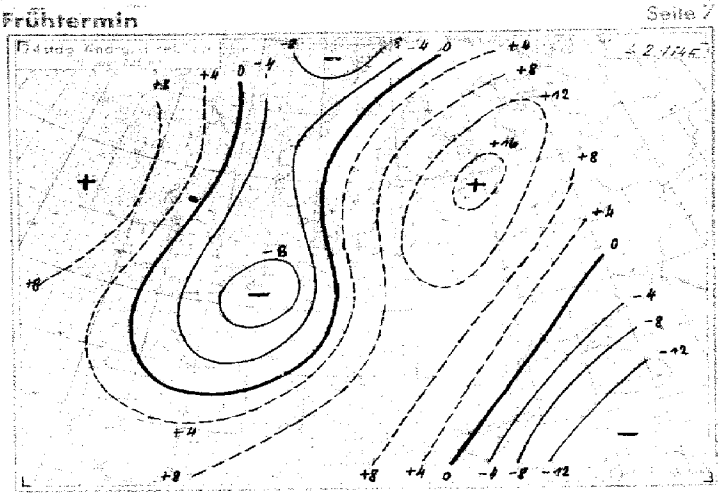

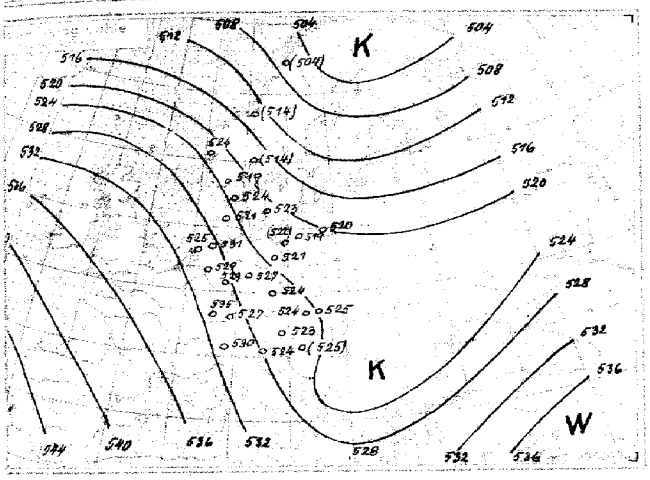

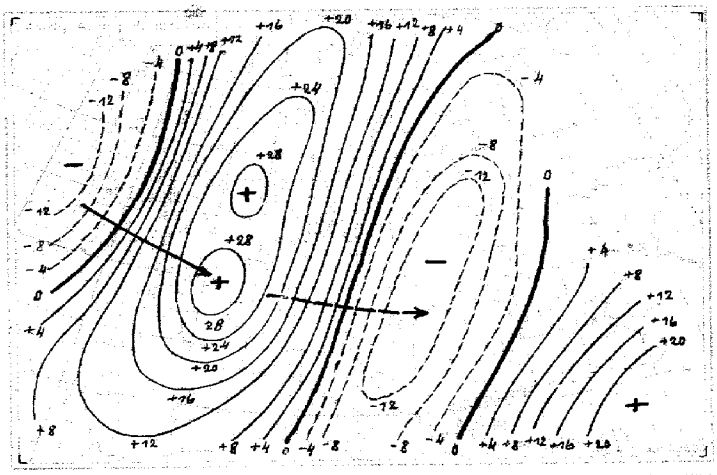

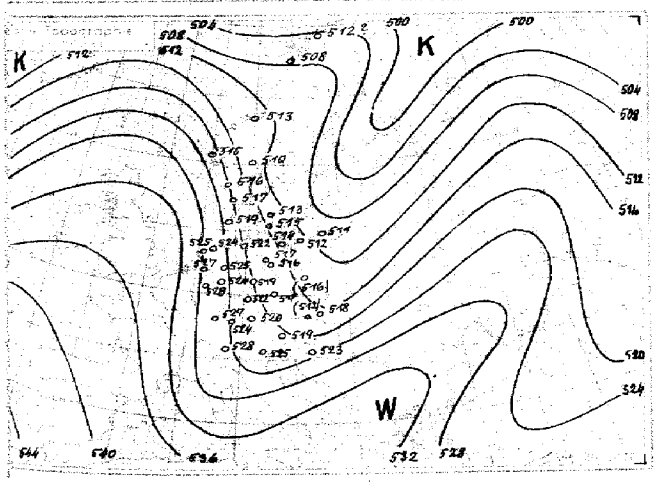

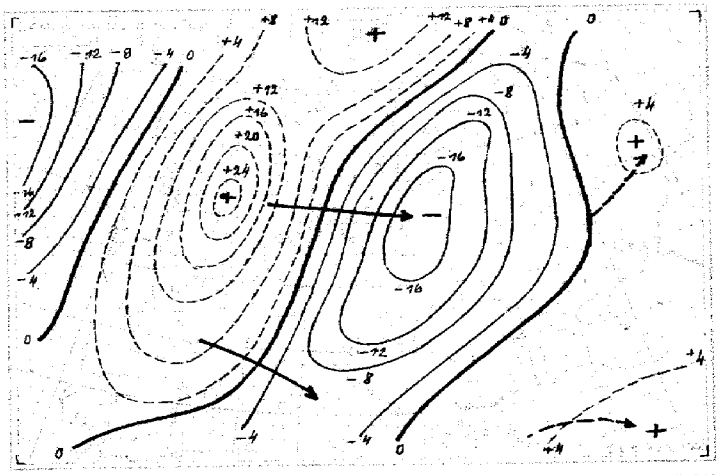

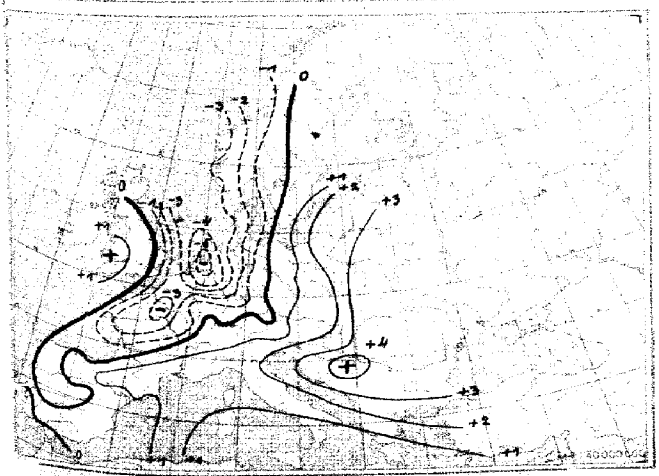

24stündige Bodendruckänderung seit heute 5 Uhr in Millibar

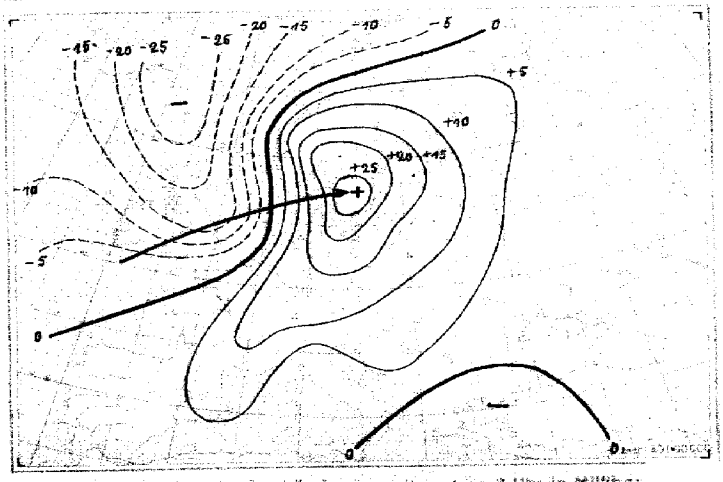

24stündige Bodendruckänderung seit gestern 8 Uhr in Millibar

Nr. 35

Höhen-Aufstiege
2. Teil

Sonntag, den 4. Februar 194

Seite

Vortag

yy = Datum
G₁G₁ = Uhrzeit (D.G.Z.)

Oberer Teil: $\overset{U}{QQ}TT$ = Relative Feuchte in 10%, darunter Pseudopot. Temperatur in °C und wahre Temp. (°C) an den Hauptisobarenflächen.
Mittlerer Teil: $H_aH_aH_a$ = Höhen der Hauptisobarenflächen in dgn. Dekametern.
$H_rH_rH_r$ = Abstand zwischen 500 u. 1000, 225 u. 500, 96 u. 225, 41 u. 96 mb-Fläche.
Unterer Teil: $P_tP_tTTU_t$ = Druck, Temperatur und Feuchte an den merkanten Punkten.
Klammern zeigen an, daß der Wert durch Verlängerung der Zustandskurve ergänzt ist.

	Ort	Bardufoss 739	Gronskeim 017	Bergen 022 35 m	Kjeller 041 186 m	Hanstholm 183 29 m	Guernsey 458 53 m	Leeuwarden 010 2 m	Helder 291 32 m	Emden 154 2 m	Unterlüß 181 94 m	Swinemünde 455 10 m	Helsinki 919	Kopenhagen 181	Nürburg 961 600 m	Siegen 020	Essen 437 85 m	Erfurt 446 313 m	Berlin 440 37 m	Litzmannstadt 557 170 m	Krakau 551 216 m	Helgoland 465	Freiburg 590	Reichenbach 595	München 414 591 m	Wien 501 157 m	Klagenfurt 502 464 m	Budapest 511 472 m	Mailand 302 110 m	Venedig 212 10 m	Vicenza 732	Formo 564	Rechnitz 501
	yyG₁G₁	03 17	03 17	03 17	03 16	03 16		03 17	03 16	03 16	03 17	03 16	03 17	03 17	03 17	-		03 17				03 11	03 17			03 17	03 17		03 17	03 16		03 10	03 10
QQ TT	41	-	-	-	-	-		-	-	-	-	-	-	-	-			-				-	-			-	-		-	-		-	-
QQ TT	96	-	-	-	-	-54		-	-	-	-	-	-	-	-			-				-42	-			-62	-55		-	-		-	-
QQ TT	225	-	-	-59	-	-53		-	-49	-52	-53	-54	-54	-57	-52			-54				-52	-57			-65	-62		-58	-61		-	-67
QQ TT	300	-62	-57	-55	-58	-51		-43	-39	-51	-48	-51	-51	-52	-48			-49				-51	-4[illegible]			-51	-49		-50	-51		-43	-54
QQ TT	400	-55	-46	-43	-46	-43		-36	-30	39	-41	-42	-43	-42	-38			-40				-40	-37			-36	-34		-37	-35		-31	-36
QQ TT	500	^{4}-43	^{0}18 -35	20 -33	^{6}19 -34	^{0}20 -33		-27	-27	-29	24 -30	25 -31	-34	^{9}25 -31	^{7}27 -28			^{2}25 -30				25 -30	^{7}26 -29			^{4}33 -23	^{4}37 -22		^{8}26 -28	^{3}33 -23		-20	-22
QQ TT	600	^{4}3 -33	^{6}15 -26	^{2}18 -23	^{4}17 -25	^{4}20 -21		^{8}20 -22	-20	-22	^{3}18 -22	21 -21	19 -23	^{0}23 -21	^{4}23 -19			^{3}21 -21				^{4}21 -19	^{9}23 -20			^{5}31 -13	36 -13		^{7}29 -17	^{5}27 -15		-13	-14
QQ TT	700	^{4}4 -24	^{4}17 -13	13 -16	^{6}15 -16	^{8}17 -15		^{2}17 -12	^{6}16 -13	-14	^{6}17 -14	^{8}20 -13	^{8}19 -14	^{0}20 -19	^{5}20 -11			^{5}20 -12				^{4}15 -14	^{9}22 -12			^{7}23 -10	^{7}23 -10		^{8}29 -8	-12		-7	-10
QQ TT	800	^{4}1 -17	^{8}8 -13	11 -19	^{7}16 -14	^{9}11 -12		^{4}21 -9	-7	-9	-9	18 -6	-10	^{9}18 -7	^{6}16 -6			^{9}16 -8				^{8}15 -8	^{0}15 -9			^{9}25 -2	^{6}23 -2		^{8}25 -2	^{0}4 -3		-2	-1
QQ TT	900	^{6}1 -10	-7	^{7}-6	^{4}7 -8	10 -8		^{7}4 -7	-5	-3	-4	17 -1	-8	^{0}12 -5	^{8}17 -0			^{8}15 -2				16 -3	^{9}20 +1			^{0}23 +2	^{7}19 [illegible]		^{0}18 -1	+0		+0	+2
QQ	950	-		-	1	10		11	-	11	-	16	-	9	12			16				16	-			13	14		15	-		-	-
QQT₀T₀	Boden	-19	3 -8	7 -4	-1 -10	6 -5		11 -1	14 +1	12 +2	12 +0	14 +2	6 -3	8 -3	14 -0			15 -0				13 +1	+2			10 +0	15 -2		14 +1	11 +2		14 +2	20 +1
$H_4H_4H_4$	41	-	-	-	-	-		-	-	-	-	-	-	-	-			-				-	-			-	-		-	-		-	-
$H_aH_aH_a$	96	-	-	(1562)	-	1578		-	-	(1600)	-	[illegible]	(1568)	-	-			(1592)				1586	(1609)			1586	1598		-	(1594)		-	-
$H_aH_aH_a$	225	-	-	1035	-	1039		1085+	1081	1065	1050	1047	1037	1040	1064			1057				1044	1066			1068	1073		1067	1068		-	1067
$H_aH_aH_a$	300	819	849	857	848	857		875	892	872	867	865	854	859	883			874				860	886			891	894		887	889		899	892
$H_aH_aH_a$	400	642	665	672	666	670		687	695	683	680	678	669	673	693			686				673	696			701	702		697	699		705	704
$H_aH_aH_a$	500	499	516	522	517	519		532	538	530	527	526	519	521	539			533				520	541			544	545		542	542		546	547
$H_aH_aH_a$	600	376	389	374	389	391		402	407	399	398	396	391	392	408			403				390	411			411	412		411	409		411	413
$H_aH_aH_a$	700	268	277	282	277	278		289	293	287	285	283	278	279	294			289				276	297			295	295		295	294		295	298
$H_aH_aH_a$	800	171	179	182	177	179		188	196	186	185	181	178	178	193			188				176	199			192	193		193	192		192	197
$H_aH_aH_a$	900	83	90	92	89	89		99	102	96	94	90	88	88	101			98				85	103			100	100		101	100		100	100
$H_aH_aH_a$	1000	3.6	9.2	10.5	8.9	7.6		15.9	18.6	13.4	11.8	7.1	6.6	5.9	17.5			14.4				2.0	19.2			16.4	17.1		17.5	17.0		17.2	20.9
H_rH_r	41/96	-	-	-	-	-		-	-	-	-	-	-	-	-			-				-	-			-	-		-	-		-	-
H_rH_r	96/225	-	-	(527)	-	539		-	-	546	-	-	(531)	-	-			(535)				543	(539)			518	525		-	(526)		-	-
H_rH_r	225/500	-	-	511	-	520		(522)	544	535	523	521	516	518	525			524				524	525			524	527		524	526		-	520
H_rH_r	500/1000	425	507	512	508	512		516	519	517	515	519	512	516	522			519				518	522			528	528		525	525		529	526
$P_tP_tTTU_t$ Markante Punkte		-	-	13581	-	-		-	-	-	-	18541	-	-	-			14551				-	-			-	-		-	-		-	-
		-	-	17561	-	-		-	-	-	-	22521	15571	-	-			15551				-	-			13591	-		-	10561		-	-
		-	-	21591	-	27521		-	-	-	17531	32501	17571	-	-			18531				-	-			18601	10551		-	16571		-	-
		-	-	24981	-	37971		-	-	-	18541	36951	32521	-	-			21551				-	-			21671	27581		-	22621		-	-
		-	30571	26591	-	43891		24581	-	14491	19531	49821	52532	-	-			32991				-	-			34631	21631		20591	44805		-	22631
		-	35651	39571	-	46861		44801	20531	39551	25521	55751	34511	-	-			37951				13531	-			35931	25591		21601	61651		-	23681
		-	38991	38951	-	47861		48791	34831	32451	36451	58731	48951	-	-			48803				16981	10521			52734	64607		24561	64661		-	48741
		-	74667	43921	-	68666		57741	36841	37912	55791	67651	67667	-	-			65653				28501	16541			64575	68586		26561	83521		34891	63621
		24621	76668	52813	50581	78611		68641	46761	75611	63702	68657	74611	23571	76521			77586				26921	10919			69607	69607		73558	88001		88921	66441
		92616	85619	63712	65697	81621		84587	48785	82591	75619	72629	78591	86540	25571			79594				33981	26531			89050	86016		76559	93001		93521	97531
		97696	93651	83607	87598	85601		94057	93512	98022	81541	85531	86571	92560	47811			85027				66651	74621			95510	93027		97510	99021		99511	00081
		00667	01579	01017	99541	01507		03047	02058	02039	00029	01049	01531	01508	96029			98034				00049	95039			00019	96008		00035	02020		00024	03089

Höhenwinde

yy = Datum
GzGz = Uhrzeit (D.G.Z.)

Pi = Art der Messung, C = Wolkenart, Ep = Durchführung der Messung, HgHg = Gipfelhöhe, PiPi = Art der Messung

HpHp = Mittlere Höhe über NN
DpDp = Windrichtung (N = 36)
vp = Windgeschwindigkeit in Stufen für je 10 km/h

Ort		Bardufoss 739	Tromsö 036	Helsinki 919	Helsinki 919	Drontheim 017	Drontheim 017	Bergen 022	Bergen 022	Lista 030	Kristiansand 032	Kopenhagen 181	Blaavandhuk 184	Kjeller 040	Kjeller 041	Kopenhagen 181	Hanstholm 183	Hanstholm 183	Blaavandhuk 184	Blaavandhuk 184	Leeuwarden 010	Leeuwarden 010	Helder 291	Helder 291	Emden 154	Emden 154	Emden 154	Wunstorf 176	Wunstorf 176	Unterlüß 181	Unterlüß 181	Wesendorf 158	Karlshagen 285	Leeuwarden 010
yyGzGz		03 17		04 05	03 17	04 05	03 17	04 05	03 17		04 05	04 05	04 05	04 04	03 16	03 17	04 05	03 16	03 14	03 17	04 05	03 17	03 13	03 16	04 05	03 14	03 16	04 06	05 05		03 17			04 05
Pi C Ep HgHg oder PiPi		44		77	77	77	77	77	77		77	88	88	44	44	88	88	88	28693	85217	99	44	21260	44	77	74620	77	86715	86938		77			21810
HpHp DpDp vp	27 km																																	
	21 ..															14.5 2970																		
	16 ..															13.0 3070																		
	13 ..															11.0 2750					10.5 31100								12.9 3090					
	11 ..			10.5 34120		8.8 3280						11.2 33200				9.5 2750		3180		10.9 33110	9.0 3100			9.0 33190		3260	10.9 33120	10.8 33120	30100					
	9 ..			3390	8.7 3040	7.3 3250	3150		8.5 32150		7.0 3180	3470	8.5 31120			8.5 2440	3280	3270	8.7 3280	33140	7.0 3080			7.5 33180	31110	3270	3390	33120	3180					
	7 ..			33140	2840	6.3 3250	3350	6.5 19160	33100		5.3 3140	33130	3070		3540	2540	3170	3380	3270	33100	5.3 2940	34130		6.5 33150	31100	3270	3390	3290	3070		2990			
	5.3 ..			3390	2830	2850	3670	19120	3360		4.0 3030	34110	3060		3240	2840	3250	3250	3250	3380	4.1 2860	33100	32100	33120	3070	3270	3280	3160	3070		2970			
	4 ..	2630		3370	3280	2730	3670	1870	3440		3.0 2830	3370	2930	3.8 0630	3340	2930	3040	3240	3250	3350	3.4 2560	3270	33120	3390	2850	3170	3280	3040	3070		3070			
	3 ..	2130		3350	3140	2730	3550	1750	3640		2.3 2720	3350	2830	0740	3540	3130	2830	3240	3240	3360	2.8 2260	3260	3240	3270	2560	3170	3280	3030	3080		3070			
	2 ..	2240		3340	3250	2220	3450	1460	3520		1.9 1710	3340	2620	0610	0250	3140	2205	3440	3270	3370	2340	3150	3260	3270	2440	3270	3260	2740	3090		3180			3040
	1.3 ..	-		3340	3250	2030	1.4 3140	1870	3520		1520	3340	2420	3105	0240	3040	1305	3640	3240	3370	2140	3260	3240	3250	2250	3270	3240	-	3070		3190			2830
	0.8 ..	1130		3330	3250	2020	2860	1850	3510		1410	3220	2320	3105	0250	3130	1205	3630	3240	3370	-	3250	3340	3230	2160	3260	3140	2630	2940		3180			2860
	0.3 ..	0.1 C		3230	3320	2030	2540	1840	3305		0305	3220	2320	3105	0.2 2205	3430	1105	0130	3260	3360	1960	3040	3240	3130	1450	3260	2940	-	0.2 2850		3160			2520

Ort		Hamburg 403	Warnemünde 406	Hannover 421	Helgoland	Helgoland 465	Helgoland 465	Helgoland 465	Westerland 461	Westerland 461	Heiligenbeil 312	Gerdauen 319	Gerdauen 319	Danzig 405	Königsberg 422	Gotenhafen 530	Gotenhafen 530	Thorn 353	Roesfeld 961	Bonn 022	Nürburg 041	Münster 067	Kassel 351	Gießen 363	Gießen 363	Köln 436	Essen 437	Rheine 062	Siegen 020	Starken 207	Sorau 230	Guben 231
yyGzGz		04 06			03 10	04 06	04 10	03 16	04 05	03 16									04 05		03 17				03 16		03 18	06 16	04 05			
Pi C Ep HgHg oder PiPi		86 113			99734	21136	86895	38700	88210	86520									40		44				88747		8x 110	28120	44			
HpHp DpDp vp	27 km																															
	21 ..																								14.5 3070							
	16 ..																								13.0 3070							
	13 ..				12.7 2720																				11.0 3270							
	11 ..	10.7 32130			2870				10.5 32120										33100						9.0 34110		10.5 34190					
	9 ..	32130			2580		3.7 2570	32170	31130										33110						7.5 3290		34200					
	7 ..	32100			2670		2770	32100	3170										3290						6.5 2960		34150					
	5.3 ..	3280			2670		2720	3290	3060										3180						2860		3390					
	4 ..	3150			2670		2670	3270	2960										2950		3190				2950		3370		3.9 2150			
	3 ..	3150			2580		3.3 2560	3150	2940										2540		3160				3140		-		2840			
	2 ..	2840			2670	2540	2060	-	2340										2440		3230				3250		-	3260	2740			
	1.3 ..	-			2720	2340	1270	3260	1.8 2720										-		3330				3350		1.9 34130	3170	2460			
	0.8 ..	2840			2720	2230	0.5 1970	-	2520										2460		3320				0.6 3260			3250	2830			
	0.3 ..	-			2620	2130	0.6 1650		2520										2340		0.5 3310				0.2 3310		-	3340	C			

...den ab 1.1.1940 bis auf
...uppe verbreiteten Analyse
...9 vom 21.12.1939).

Wetterlage von heute morgen: *Sonntag, den 4. Februar 1945.*

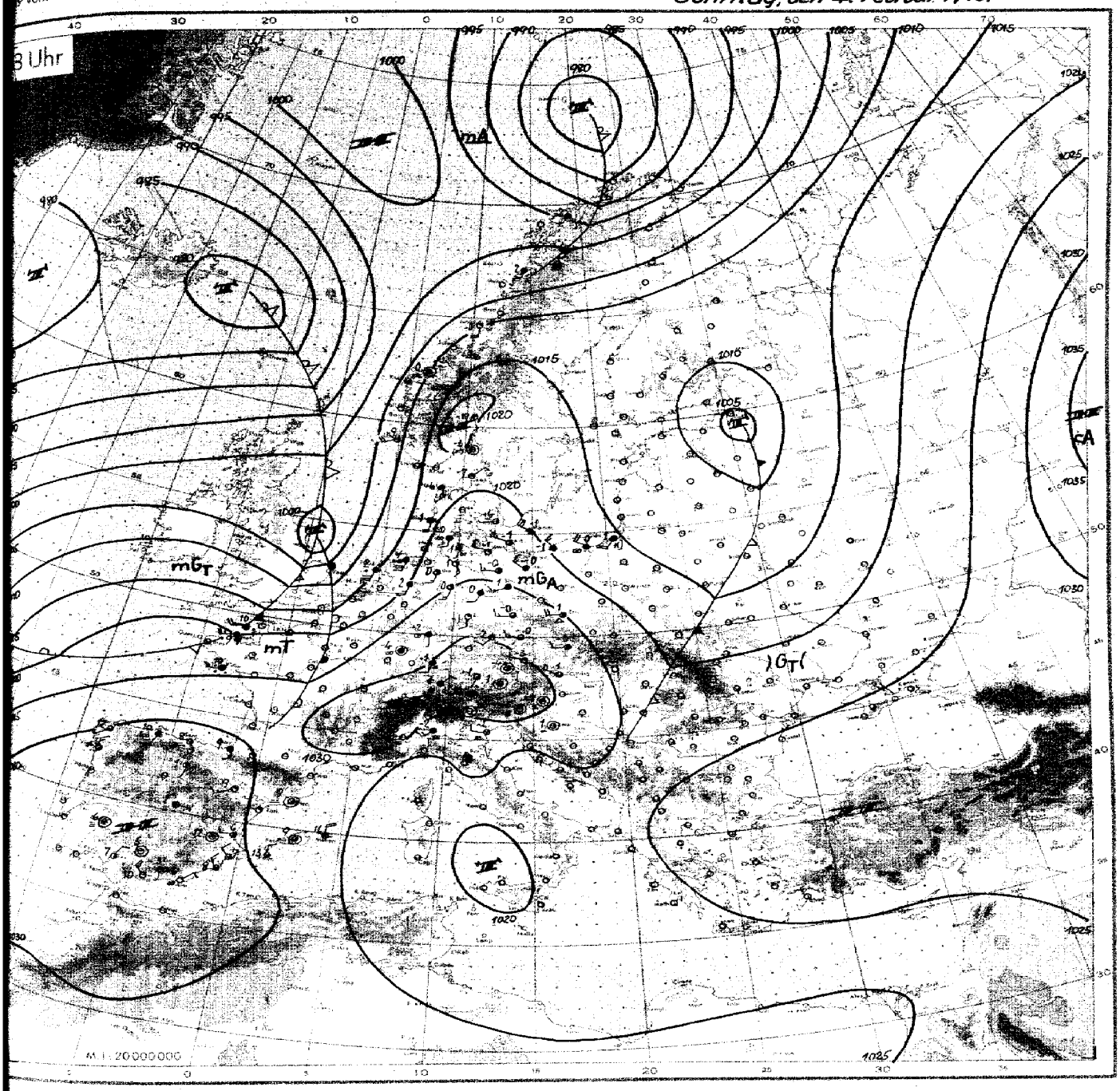

Wetterübersicht *Sonntag* den *4. Februar* 19*45*

Während sich die Westdrift über Mitteleuropa verübergehend etwas beruhigte, wurden die Britischen Inseln heute nacht von einem neuen atlantischen Tiefdruckgebiet überquert, das als erstes Glied einer neuen Serie aufzufassen ist.

Das Tiefdruckgebiet über Nordrußland, das die vorhergehende Zyklonenfolge abschließt, hat auf seiner Rückseite troposphärische Abkühlung von der Ostsee bis zum Mittelmeer ausgelöst. Über Pommern beträgt diese Abkühlung fast durchgehend 8° bis 10° und ist auch über den Ostalpen und in Kroatien in etwas abgeschwächter Form vorhanden. Bemerkenswert sind in der Kaltluftströmung in Venedig der kräftige Nordnordostwind mit 200 km/h an der Tropopause und die markante Drehung des Windes, der in etwa 6000m gestern früh Südwest 50 km/h betrug und heute Nordnordost 120 km/h erreichte. Die Ausbildung eines Kaltlufttropfens in der Adria oder ostwärts davon ist daher wahrscheinlich.

Der kräftigen Abkühlung in Mitteleuropa steht auf der Vorderseite des britischen Tiefdruckgebietes eine noch bedeutendere Erwärmung gegenüber, die ihre größten Beträge über der Nordsee mit 16° oberhalb 3000m erreicht, während über Westnorwegen, dem Westteil des Reiches und Nordwestspanien die Erwärmung bei anhebender Tropopause eingeleitet ist. Durch diesen kräftigen troposphärischen Warmluftvorstoß wurde in der absoluten Topographie 500mb ein Höhenhochkeil von Frankreich bis Nordfinnland aufgebaut, der unter leichtem Abbau weiter nach Osten wandert. Die atlantischen Tiefdruckgebiete dürften daher auf dem Atlantik wiederum auf ostnordöstlicher Bahn ziehen, während das Nordseetief entsprechend dem stärksten Druckfall über Holland nunmehr nach Osten beziehungsweise Ostsüdosten umgelenkt wird.

Die Ausbildung des kräftigen Tiefdruckgebietes unter 985mb im Nordmeer ist auf das Zusammentreffen der warmen Atlantikluft mit der an den Vortagen extrem kalten Nordmeerluft zurückzuführen. Der Luftentemp mit durchgehender Erwärmung von 3° bis 5° und Südwestwind bis zur Gipfelhöhe in 4000m weist darauf hin. Die auf der Rückseite des Nordmeertiefs entstehende Kaltluft kann zunächst nicht nach Süden ausfließen, da bei dem tiefen Druck von 980mb westlich Island eine durchgehende Nordströmung zunächst nicht zustande kommt.

gez. Meyer
Zentrale Wetterdienstgruppe

Sonntag, den 4. Februar 19

Ausland			Gestern 14 Uhr					Gestern 19 Uhr						Heute 2 Uhr					Heute 8 Uhr					
Bodenstationen: Küstenorte o	Höhe m	JJJ	CC	wwVhN	DDFWN	PPPTT	UC app	CC	wwVhN	DDFWN	PPPTT	UC app	RR TxTx	CC	wwVhN	DDFWN	PPPTT	UC app	CC	wwVhN	DDFWN	PPPTT	UC app	RR
Ingöy o	4	005																						
Tromsö o	102	008	54	01962	17414	12xxx	42806	50	03968	18518	99654	50705	00549						52	41056	20388	95352	70110	-
Bodö o	17	010	54	01963	06504	05558	70208	80	27358	06588	06957	72304	97579						50	68758	51678	03302	80201	-
Nordöyan o	37	014																	40	01853	16423	10850	65902	0028?
Drontheim o	64	017						04	01790	00072	12757	80305	97649	00	00890	00200	14652	80300	04	01890	xxxxx	12358	80810	0060?
Krakenes o	41	021	77	02763	32487	11801	-	70	01991	28311	15150	80308	97230											
Utsira o	56	028																	74	82362	55419	27359	57813	0065?
Lister o	9	030	24	01961	28522	08854	70223	00	01909	32201	48152	60220	00398											
Färder o	9	036	57	03844	3241x	07052	88319							00	60990	32100	19053	70309	57	09842	00079	19653	84xx	7802?
Aarhus o	47	180																						
Kopenhagen o	1	181	5x	25546	30323	04502	0x310	5x	03858	28928	10750	7x348	97283	5x	02854	30426	18251	7x313	50	05651	24124	21054	91104	0041?
Skagen o	3	182						90	02844	02414	11551	80317	00489	00	00890	02200	1xx52	70111	00	01890	04103	18757	71903	0012?
Hanstholm o	46	183						54	02664	09325	14451	7x315	-						05	03890	14028	18756	87807	-
Hammershus o	77	185						5x	03848	22518	07402	0x408	91484						5x	01851	32101	20454	80801	00384
Helder o	6	291	00	05790	24500	18306	70121	04	05792	24347	03503	85210	-	02	05690	22346	23201	06705	5x	64558	18668	13802	0x826	-
De Bilt	12	293	70	25853	30223	19406	70349							00	43190	18244	25250	06903						
Mailand	119	302	5x	52398	00068	23903	8x904							5x	43248	20148	22701	9x202	5x	45348	20348	22552	9x209	-
Genua o	2	305	5x	62568	35668	20204	9x903							00	05790	41600	22903	80302						
Venedig o	10	312	5x	45358	30148	22004	9x605							5x	43358	28248	25202	6x307	xx	46209	24249	27451	0x408	-
S. Sebastián	258	350	80	04864	28414	34410	80103												07	03990	14218	32309	7x201	0028x
Gijón	13	351	04	05790	04415	30915	79401												5x	05678	18828	31010	8x001	-
Madrid	667	353	76	05664	08224	31905	90901	00	00790	24260	31006	90301	00080	00	47490	00600	10803	00903	xx	480x9	08149	34702	0x207	0004?
Sevilla	7	354	00	04790	04115	32215	66002	00	02990	00019	31714	79201	00190						04	04790	02224	30307	83403	0041?
Almeria o	65	355	00	00890	18200	29416	80903	10	01842	22402	28715	80401	00380	00	00190	12100	29908	00101	00	05790	04149	33306	90406	00030
Mahon	87	357	57	02754	02225	24611	70902	44	01753	00013	26411	80306	97130	50	08751	32400	27411	70902	00	01890	65443	27711	72406	00070
Barcelona o	42	358	00	05690	00000	25845	40303							00	00790	26300	25719	80101	24	04763	00025	29409	71402	00170
Valencia o	18	359												00	02890	26214	31008	76307	04	02890	24214	32306	78306	00280
La Coruña o	57	362	07	03790	20118	31113	7x001							50	02754	00014	32312	80306	47	02755	20117	31912	70300	00274
Tetuan	85	028																						
Funchal o	110	395																						
Teneriffa o	37	400	26	01852	06412	28320	60005																	
V. Cisneros	6	404																	00	04510	19815	30407	00307	-
Budapest	130	541																						
Canea	63	737																						
Bergstationen:	Höhe m	JJJ	CC	wwVhN	DDFWN	PPPTT	UC app	CC	wwVhN	DDFWN	PPPTT	UC app	RRTTE	CC	wwVhN	DDFWN	PPPTT	UC app	CC	wwVhN	DDFWN	PPPTT	UC app	RRTTE
Fanaraken	2072	024	80	76108	01708	73766	00215																	
Svandals Fiona	1065	026	00	00990	10280	83257	75104																	

Wolkenzugmessungen

yy = Datum
G2G2 = Uhrzeit (D.G.Z.)

HuHu = Höhe über NN
DpDp = Windrichtung (N = 36)
vp = Windgeschwindigkeit in Stufen für je 10 km

Ort																		
yyG2G2																		
HuHu																		
DpDp vp																		

Höhenwinde

yy = Datum
G2G2 = Uhrzeit (D.G.Z.)
Pi = Art der Messung C = Wolkenart Ep = Durchführung der Messung HgHg = Gipfelhöhe PiPi = Art der Messung

HpHp = Mittlere Höhe über NN
DpDp = Windrichtung (N = 36)
vp = Windgeschwindigkeit in Stufen für je 10 km

Ort	Märk. Friedland 258	Nest 255	Swinemünde 455	Swinemünde 455	Swinemünde 455	Magdeburg 408	Lindenberg 425	Wodenberg 415	Berlin 440	Schkeuditz 449	Stolp 439	Mockau 460	Nordhausen 436	Erfurt 646	Erfurt 646	Dresden 410	Langensalza 644	Gleiwitz 454	Posen 552	Posen 552	Litzmannstadt 557	Litzmannstadt 557	Krakau 561	Krakau 561	Rosenborn 952	Roßweiler 983	Roßweiler 983	Wiesbaden 387	München 434	Stuttgart 443	Freiburg 580	Freiburg 580	Radebach 595
yyG2G2		04 04	03 16	03 16	04 05	03 10	03 8	04 05	04 05					03 17	04 05	03 15	04 07														03 17	04 05	04 05
Pi C Ep HgHg oder PiPi		99	88	80873	88	24210	11	11	99					44	44	26524	21826														99	99	-
27 km																																	
21 ..														18.5 32 50																			
16 ..														13.5 34 70																			
13 ..									34 60					10.5 38 60																			
11 ..		32 70							34 70					9.5 29 60																			
9 ..		33 90				24 140			36 150					8.5 26 90																			
7 ..		33 80	24 140		35 140	24 120			33 160					26 90	36 140																	25 90	
5.3 ..		32 50	24 100	25 100	33 90	25 100	4.3 25 80		34 110					27 80	34 80																29 90	24 80	
4 ..		31 50	24 80	2? 100	32 70	26 100	25 80	30 80	31 70					28 60	33 60																29 90	23 60	
3 ..		31 40	24 70	-	33 50	27 100	20 80	30 80	34 60					29 60	33 50																29 70	23 60	32 40
2 ..		31 40	24 70	25 90	32 40	27 90	26 70	30 70	34 60					29 50	32 40	26 60	26 30														29 60	22 50	27 30
1.3 ..		30 40	24 70	26 80	30 50	27 90	27 60	29 70	30 40					32 50	35 40	27 50	26 30														-	24 30	26 20
0.8 ..		30 40	26 60	26 70	28 50	25 70	26 60	29 60	30 50					31 40	28 30	26 50	26 40														-	21 20	23 20
0.3 ..		29 30	27 10	25 10	30 40	26 30	24 60	28 60	28 30					28 20	20 10	26 30	0.2 23 10														28 20	0.6 21 10	0.6 0

HpHp DpDp vp

Ort	Feuchtwangen 742	[illegible]berg 760	Lechfeld 767	Memmingen 775	Pocking 864	Linz 504	Wien 501	Wien 501	Klagenfurt 502	Klagenfurt 502	Pilsen 446	Pilsen 446	Prag 449	Brünn 475	Preßburg 480	Zeltweg 808	Brüx 518	Wels 811	Markersdorf 814	Wiener Neust. 830	Mailand 302	Mailand 302	Genua 306	Venedig 312	Venedig 312	Parma 304	Agram 705	Rochefort 204
yyG2G2	03 22	04 05				03 12	03 17		03 17	04 05	03 17	04 05				03 16	03 09		04 08	04 08	03 17	04 05		03 16	04 05	03 10	04 05	03 10
Pi C Ep HgHg oder PiPi	21827	86220				25851	44		44	44	80870	88				55575	85120		20525	21229	77	77		77	77	77	44	44
27 km																												
21 ..																												
16 ..																					10.5 20 40							
13 ..																					9.5 22 50				9.3 02 210			
11 ..		36 140					9.0 33 100														8.5 21 60			10.8 21 100	8.5 02 150	9.0 21 140		
9 ..		36 150					7.0 33 100			36 80						7.5 23 20	23 150				7.5 21 50	04 80		22 90	7.0 04 130	7.5 20 100		
7 ..		35 140					5.3 23 70		22 70	24 60	6.6 27 60	32 100				23 20	24 110				5.5 25 20	04 60		22 90	3.6 04 70	20 80		
5.3 ..		35 80				22 60	4.3 23 50		23 80	29 60	26 60	32 70				23 20	24 80				33 20	36 50		22 90	4.8 35 90	22 50	4.8 30 20	
4 ..		32 50				22 50	3.2 26 40		23 50	28 40	27 50	31 50				23 40	25 70				34 30	36 50		24 40	33 20	25 40	3.3 16 10	33 100
3 ..	2.6 30 50	29 50				24 30	29 50		27 40	32 50	25 50	30 50				23 20	26 60			2.7 30 40	34 30	36 50		25 30	04 10	22 30	2.8 04 20	35 80
2 ..	29 40	27 40				26 20	29 40		28 40	36 30	26 40	30 40				22 10	29 50		28 50	30 50	02 20	36 20		27 30	04 10	26 30	02 20	32 60
1.3 ..	32 30	27 30				30 05	27 20		26 30	31 05	26 30	30 30				00 00	27 40		27 13	30 20	03 10	36 20		23 20	07 10	22 20	02 20	31 50
0.8 ..	32 20	27 10				3.4 30 05	24 30		25 05	04 05	26 30	27 20				00 00	25 40		28 50	29 20	02 30	36 20		15 20	09 10	24 10	03 10	34 40
0.3 ..	0.5 29 05	0.6 0				0.7 10 05	20 20		0.5 0	0.6 0	24 10	27 10				-	22 20		23 30	34 20	0	36 40		19 10	12 05	24 10	04 10	30 40

Täglicher Wetterbericht

des Deutschen Reichswetterdienstes
Herausgegeben von der Deutschen Seewarte
Verlagsort Hamburg

…gang: 69 Nr. 36

…e 1

Sonnabend, den 5. Februar, 1944.

Erläuterung: Die Beobachtungen sind sämtlich in der Form der 1935 in Warschau beschlossenen Einheitsschlüssel wiedergegeben. Kurze Erläuterungen zu den einzelnen Ziffern werden zu Beginn jedes Vierteljahres beigegeben. Ausführlich finden sie sich in „Anweisung zur Verzifferung von Wettermeldungen", herausgegeben vom Reichsluftfahrtministerium. Alle Zeitangaben in DGZ.

Deutschland			Gestern 14 Uhr					Gestern 19 Uhr						Heute 2 Uhr					Heute 8 Uhr					
Stationen:	Höhe m	JJJ	CC	wwVhN	DDFWN	PPPTT	UCapp	CC	wwVhN	DDFWN	PPPTT	UCapp	RR TxTn/SVs E	CC	wwVhN	DDFWN	PPPTT	UCapp	CC	wwVhN	DDFWN	PPPTT	UCapp	RR TnTn/SVs E
…burg Fu.	18	403	86	26834	22485	96301	0X704	8X	83448	12588	90800	0X824	03037	40	00890	28100	99651	00204	5X	72758	30848	06552	0X246	03558
…burg/Fgh.	41	400	96	29844	26585	93402	70706												5X	23547	30577	06300	9X349	05542
	28	460	80	88845	22625	94803	80906	52	72645	47488	90904	8X940	93035	89	01763	26213	00250	9X218	50	74608	22198	05250	9X210	96527
…emünde o	1	406	26	02855	22526	94803	70204	40	01854	20409	94100	80000	00X20	03	04890	08103	98852	88214	24	05754	26325	04902	80245	00273
…na o	1	464	80	88856	57526	93803	80203	80	02844	22484	94204	00401	93280	80	04843	00323	98554	90311	20	01844	28324	02504	80340	00186
…erland	16	461	30	02854	53624	91402	70711	30	23425	22575	96504	90213	02066	62	02790	30328	01354	9X319	50	02650	32566	08004	80346	01011
…oland	50	465	30	02855	24785	9X405	70913	5X	62736	63782	84803	0X514	05471	05	02830	30506	08603	8X323	5X	22748	30688	08303	9X343	00371
…um o	6	401	20	01754	57784	97904	70907	50	05645	01985	91504	80818	02404	5X	05768	63668	02705	8X324	50	02745	32625	40505	70316	01070
…en	4	442	9X	83446	26487	00403	9X201	5X	26428	53688	88600	0X788	XX087	80	01743	32303	01700	90223	5X	64648	26128	07601	0X312	97001
…hom	27	402	80	01853	28424	02103	73302							6X	61848	32568	03305	0X309						
…old	178	187																						
…over	51	421	84	02844	26485	98902	80301	8X	84348	18488	95000	0X821	01097	5X	05658	64525	99901	0X939	5X	05657	22307	07950	0X349	00523
…eburg	45	408	54	05754	20485	98705	60709	54	05753	22484	98804	70904	01051	6X	04625	21635	30527	93801						
…n	123	437	30	02745	26575	04404	8020X	6X	74628	22478	02700	9X710	9XX09	8X	25548	59788	08403	5X203	6X	02638	61668	18603	0X215	07541
	48	436	80	02746	26686	06402	7X906	9X	85858	57788	05201	9X808	01046	5X	84858	57888	08204	8X208	5X	12645	28788	13203	9X316	19002
…er	202	407	5X	71935	28387	09951	0X203	8X	26546	59687	08000	0X402	07077	5X	05755	54628	14903	7X308	5X	65755	61063	45503	8X314	95024
	265	049	84	42746	26587	07951	0X905							5X	72658	59678	12602	8X203						
…el	289	351	8X	25748	26488	04400	0X708	46	02854	24525	01751	7X404	–						5X	03758	36228	06751	8X02X	X0X8X
…furt/M	111	412	36	02764	24386	94403	83306	8X	02855	24587	09904	7X807	03051						8X	25556	26488	09703	8X246	06516
…brücken	189	441						50	05744	24328	13087	7X347	01082						5X	71538	59528	13302	8X405	–
…berg	315	426	87	26755	24287	05600	0X803	57	01752	24393	07050	40329	01084						87	19549	59594	02252	9X517	99528
…enbad	538	516																						
…burg	151	219	5X	68648	24488	09603	8X808	80	02754	26584	13501	70415	03064	20	01852	29612	09403	70802	5X	14858	57428	15803	6X304	94010
…ingen	427	443	8X	83448	24668	07402	8X965	80	02745	26575	11251	70309	03048						5X	83558	57888	12250	9X403	01528
…chshf.	400	444	86	02853	20284	08905	60400	8X	03853	18288	12150	9X215	05067	80	05758	22328	15150	80504	8X	84328	57688	19350	XX500	01527
…chen	528	414	8X	84312	57588	06404	0X708	8X	26644	26386	08354	9X808	03054	5X	33648	55632	10254	5X704	6X	76228	57788	01852	6X702	99528
…ruck	573	507	50	22778	16368	02705	9X716	51	03874	14128	06701	8X211	01071	5X	05768	22468	12601	8X262	XX	77308	57528	25452	9X710	45508
…emünde o	3	455	24	17744	22434	95003	70204	50	02364	20376	95405	00204	97266	20	05642	22203	94053	08309	26	01753	22304	03752	00319	00273
…in	1	404	20	02955	22526	96X04	55707	5X	26857	20487	45902	8X200	97050	00	02890	20434	98952	20504	24	05453	24414	03452	00313	97543
…w	70	450	27	02854	22415	96X09	6X709	40	00890	18200	96150	90704	02049	01	02790	06225	17951	06305	54	01852	30302	04650	90315	00524
	48	440	86	05754	22425	97704	62905	50	05753	20383	97601	70304	3X050	5X	72537	18408	46450	8X604	57	03442	30374	03851	80230	XX547
…aucitz	131	449	77	02754	24427	99404	66708	40	05653	22523	00300	89202	97094	9X	86985	53775	45400	7X407						
…t	320	646	8X	83845	26487	01002	8X707	04	01890	26585	02651	70206	97031	5X	23765	59877	99400	7X400	00	02890	32400	07652	80325	98524
…den	230	410	87	02754	26487	00003	6X705	8X	83348	26388	00201	9X203	02104	59	05554	20627	97200	[illegible]	5X	77328	30478	00051	0X415	02537
…n	449	458	5X	03756	28288	02201	8X708	40	01753	24383	02951	90405	04059	5X	26755	22387	00751	8X606						
	363	669	8X	83648	2648X	01401	9X706	50	02754	22584	02400	80306	03054	50	05755	20075	01551	72810	82	83545	22658	XXXXX	9X703	97524
…eis	408	670	8X	81754	20288	01904	8X745	87	02754	24486	04401	70411	04061	87	03854	22528	05000	9X707	57	10855	22076	02354	7X904	00523
…rz	263	676	57	03954	24228	00007	7X743	52	62755	28388	00702	9X403	93081	51	05757	26428	02901	8X403	50	22855	00025	02451	80503	98523
…au	302	865	62	64759	24368	04303	9X806												XX	77309	24179	04051	9X803	02527
…urg	434	508	5X	26528	20468	94505	0X507	57	03765	24378	06302	6X402	03080	5X	05658	24578	09051	6X805						
	157	501						62	22445	22568	01405	8X403	03411	51	05554	59468	03603	5X305	54	01862	24524	01701	82702	03527
	334	505	52	62355	00068	01605	05805	02	08454	00028	00703	9X705	08041	02	03890	28428	02013	5X407	59	05652	00024	02852	11501	00523
…enfurt	449	502						5X	04228	00068	02404	0X303	08099	52	03862	30228	05201	6X413	57	04961	00024	07352	81501	00525
…nwalde o	7	429	40	02855	26675	94303	70209												07	83670	24364	02901	90313	03264
…rg	15	405						54	01854	24225	95401	60211	01070	07	01890	20203	98357	90203	50	05563	00003	01551	90211	00513
…gsberg	20	422	5X	02747	57021	90303	6X217	50	02767	24417	94402	6X212	00051	00	00790	20300	98400	80109	07	08390	20104	01152	91208	00533
…el o	3	447	5X	22448	59768	86503	9X337	5X	05648	59428	86503	6X345	XX650	50	05544	26524	05102	90207	50	05643	26403	98600	72312	XX457
	47	551	86	02955	24586	95405	60209	00	01890	18204	97604	77207	92071	5X	05666	12406	99852	9X209	5X	23558	00078	01950	4X207	97517
	99	552	84	02853	26686	96804	50701	10	01790	20323	98101	86105	94060	00	00790	32280	99951	90205	07	45490	02103	01753	00207	08533
…berg/Schl.	148	420	8X	25855	22386	97603	86901	53	02753	22227	98701	9X406	97001	50	02755	24115	99651	8X300	5X	05467	16247	01150	8X403	97510
…lau	117	411	86	02854	24585	99306	62905	51	02753	24226	00403	61266	97070	59	02774	24126	01000	8X005	5X	05467	10247	01150	8X403	97510
…itz	255	454	5X	62748	26468	99304	8X704	5X	62758	18368	99503	8X402	93081	5X	03448	24448	00704	9X604	5X	05458	30278	01100	8X202	02514
…achau	107	556	24	25844	59786	95505	76308	84	02790	24326	98602	86112	00071	51	05062	00028	00250	06403	5X	05458	00028	01200	9X204	00510
…stok	135	555	8X	02845	57557	91406	8X206	5X	02757	26357	95902	7X311	93071	00	02790	00020	99952	93005	5X	05676	00026	01552	0X206	01535
…annstadt	176	557	84	42844	24587	97405	8X404	5X	02877	22127	99401	9X709	02060	50	02701	00026	02450	96302	5X	72648	24128	01156	0X701	57540
…in	203	559	50	03755	24388	96306	87000																	
…eu	216	561	94	25635	26288	98706	8X703	5X	22554	28283	49804	8X203	05101	6X	62645	24175	00601	9X201						
…berg	330	571																						

Stationen:	Höhe m	JJJ	CC	wwVhN	DDFWN	PPPTT	UCapp	CC	wwVhN	DDFWN	PPPTT	UCapp	RRTTE	CC	wwVhN	DDFWN	PPPTT	UCapp	CC	wwVhN	DDFWN	PPPTT	UCapp	RRTTE
…blick	3106	503	XX	77209	26879	79861	9X814	XX	77009	06379	75967	8X702	10579	XX	46089	65779	15071	8X403	XX	46009	32449	74169	8X390	06X19
…pitze	2962	416	XX	77009	61579	91163	8X816	XX	77009	34779	90166	8X800	07609	XX	77009	65579	90769	8X701	XX	77009	65679	89468	8X201	12599
…obir	2044	506						XX	77409	63979	75058	9X705	08599	5X	74718	51928	85662	6X209	54	01931	28624	75161	71200	07079
…eekoppe	1602	428	XX	77109	57979	45957	0X909	XX	93109	24579	46758	0X407	47509	XX	77009	55777	13861	0X009	XX	77009	22679	44660	0X401	03619
…kogel	1577	862																	XX	77009	20879	22458	9X987	87019
…berg Sch	1493	427	XX	77009	20879	36356	0X913	XX	46009	61879	39459	0X413	08529	XX	77009	59579	41558	0X307	XX	77009	24779	42058	0X403	09689
…ck	1446	511						22	42754	30646	36555	90811	3105X	62	04890	32628	36355	9X000	54	04854	32526	37057	71309	08585
…er	1214	519	XX	77209	55579	64958	9X908	XX	77309	55579	64555	0X104	49519	XX	46309	55649	61557	9X709	5X	72408	22348	59355	9X807	99589
…elberg	1213	419	02	03770	28778	59056	0X710	XX	77069	26779	59156	0X903	09049	XX	77069	59879	56357	0X707	XX	77099	63879	56457	0X406	09599
…isgrinde	1166	561						XX	46009	57689	10700	8X316	03054	XX	46009	55579	25735	0X404	XX	77029	59549	76656	0X303	04589
…ker	1141	418	XX	46009	22779	65556	0X709	XX	46009	55879	67258	9X911	02559	XX	77069	50849	61657	92804						
…serkuppe	923	423	5X	77109	59779	92763	8X803	5X	49308	24488	10155	0X101	04518	XX	77069	61679	92855	0X363	50	02825	05675	97556	00420	03548
…sberg	915	445	XX	57209	57779	89254	0X711	XX	77109	59779	90356	0X001	02527	5X	42836	61976	87755	9X401	5X	03818	64728	94657	0X223	04578
…ler Asten	840	417	8X	83408	52688	80755	8X401	XX	77409	55989	99155	0X910	05537	XX	77109	59779	00253	0X302	XX	77209	61679	06753	0X307	05569
…berg/Ts.	801	424						8X	05638	29988	10155	0X104	04518	XX	77009	32579	08353	0X201	XX	78409	61779	43552	0X245	09558
…mit	673	397												5X	71728	57478	27352	9X300	XX	74209	55879	28751	0X309	01537

Berichtigungen

Sämtliche Karten weiteres nach de gezeichnet. (E

Wetterlage von gestern Freitag, 4. Februar 1944

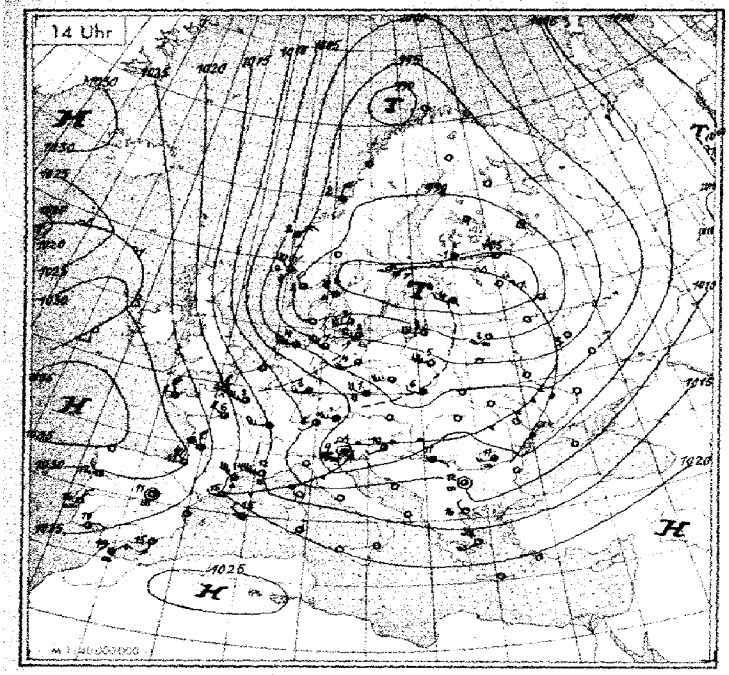

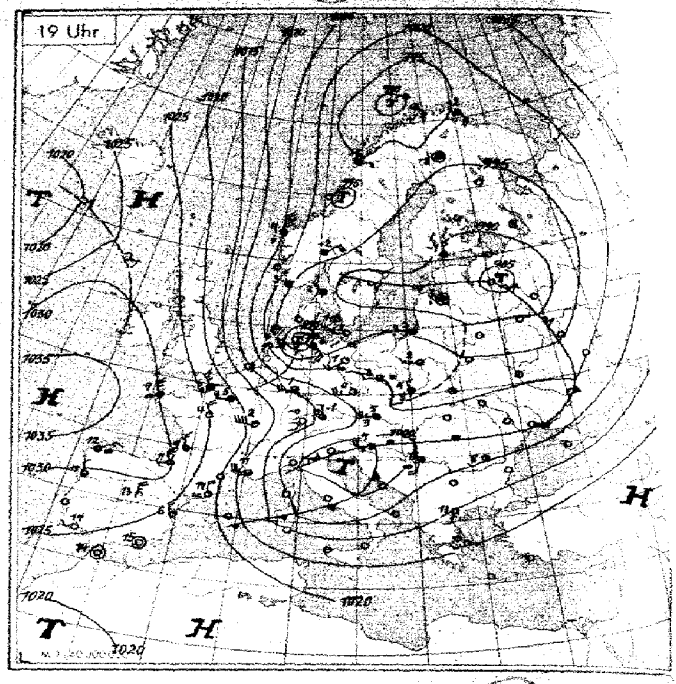

Wetterlage von heute nacht: Sonnabend, den 5. Februar 1944

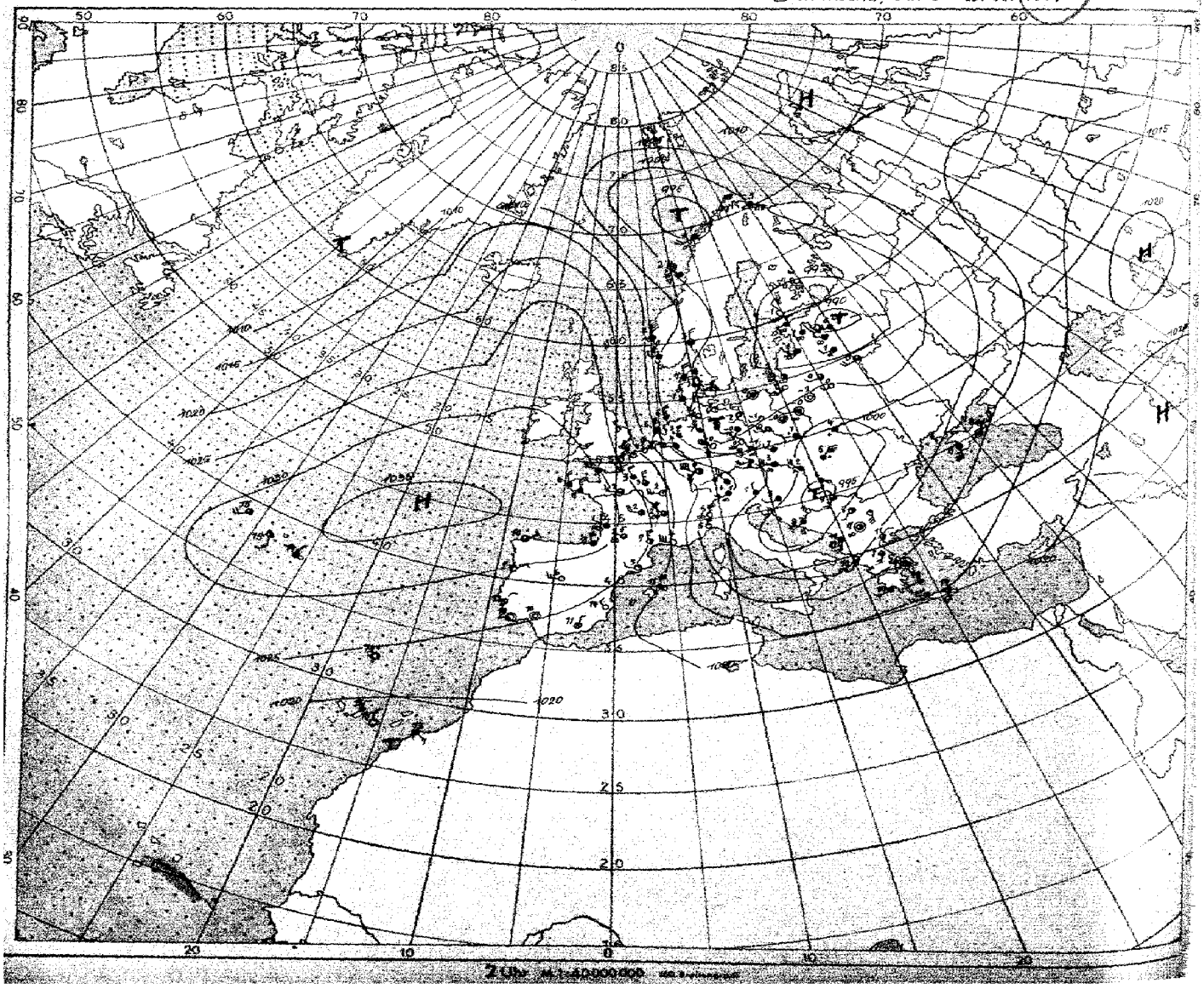

Nr. 36

Höhen-Aufstiege
1. Teil

Sonnabend den 6. Februar 1944

~~Seite 5~~

Schlüssel: Kenngruppe: IIIGG HeHeEaTfTf; $Q_1Q_2Q_3Q_4E_a$ $s_1 s_2 s_3$ GG; QLLll yyGGG | $H_{a1}H_{a2}H_{a3}H_{r1}H_{r2}$ $H_{r3}H_{r4}H_{r5}H_{r6}z_a$

Hauptisobarenflächen: $H_aH_aT_aT_aU_a$ $H_aH_aT_aT_aU_a$ $H_aH_aT_aT_aU_a$ ... $H_aH_aT_aT_aU_a$ $H_aH_aT_aT_aU_a$ $H_aH_aT_aT_aU_a$ $H_sH_sT_sT_sU_s$

Markante Punkte: $P_1P_1TTU_1$ $P_1P_1TTU_1$ ...

Pseudopot. Temperatur: $\theta Q_1Q_1Q_1Q_1$ $Q_1Q_1Q_1Q_1Q_1$ $Q_1Q_1Q_1Q_1Q_1$ IIIPiPi

	Ort / Kennziffer / Höhe	Tromsö 008 102 m	Drontheim 017 50 m	Bergen 022 08 m	Kjeller 041 m	Kristiansand 002 38 m	Hanstholm 153 37 m	Reval 4?5 3 m	Kraenwerd. 045 80 m	Schmak 358 —
	yyG₁G₁	04 16	04 17		04 17		04 17	04 16		
UU TT	41	-	-		-		-	-		
UU TT	96	-	-		-		-	-		
UU TT	225	-	-		-		-50	-		
UU TT	300	-61	-56		-56		-48	-61		
UU TT	400	[8] -44	-44		-43		-43	-45		
UU TT	500	[4] 24 -34	-35		[4] 24 -31		-34	-32		
UU TT	600	[8] 18 -25	-24		[5] 21 -22		-28	-22		
UU TT	700	[0] 15 -12	-18		[6] 21 -12		-18	-14		
UU TT	800	[9] 17 -2	-12		[5] 15 -7		-10	-10		
UU TT	900	[4] 15 -3	-5		[4] 13 -3		-4	-5		
UU	950	11	-		13		-	-		
UU TnTn	Boden	11 -8	12 -4		14 -2		12 -4	13 -4		
H₁H₁H₁	41	-	-		-		-	-		
Ha Ha Ha	96	-	-		-		(1557)	-		
Ha Ha Ha	225	-	-		(1033)		1022	(1010)		
Ha Ha Ha	300	839	840		845		838	834		
Ha Ha Ha	400	655	656		662		651	653		
Ha Ha Ha	500	505	506		511		504	503		
Ha Ha Ha	600	377	378		381		374	377		
Ha Ha Ha	700	266	267		268		264	261		
Ha Ha Ha	800	166	168		167		164	160		
Ha Ha Ha	900	76	79		76		74	71		
Ha Ha Ha	1000	-6.4	-3.8		-6.4		-8.6	-11.6		
Hr Hr	41/96	-	-		-		-	-		
Hr Hr	96/225	-	-		-		(534)	-		
Hr Hr	225/500	-	-		(542)		521	(508)		
Hr Hr	500/1000	511	510		511		510	514		
P₁P₁TTU₁ Markante Punkte		-	-		-		-	-		
		-	-		-		-	-		
		-	-		-		-	-		
		-	-		-		-	-		
		-	-		-		12581	-		
		-	-		26581		24991	26541		
		-	-		31551		26514	39621		
		-	30961		32571		34981	32571		
		26641	64731		53755		34471	34551		
		28641	83641		62715		44901	44621		
		34541	88571		85545		52811	86581		
		98648	99019		98028		99000	98009		

	Ort / Kennziffer / Höhe	Riga 470 14 m	Heiligenbeil 312 m	Gotenhafen 550 3 m	Swinemünde 455 —	Hamburg 403 12 m	Helgoland 486 42 m	Emden 154 1 m	De Bilt 2?8 —	Hoek v. Holl. 006 1 m	Calais M. 209 6 m	Guernsey 4?6
	yyG₁G₁	04 16	04 17		04 17	05 15		04 16	04 17	04 16	04 17	05 14
UU TT	41	-	-		-	-		-	-	-	-	-
UU TT	96	-	-		-	-		-	-	-	-	-
UU TT	225	-53	-		-	-		-46	-	-60	-	-
UU TT	300	-54	-		-	-		-49	-	-54	-50	-
UU TT	400	-41	-		-44	[3] -46		-33	-	-37	-32	-
UU TT	500	24 -30	-		-35	[4] 15 -37		[2] -45	[7] 18 -35	-35	-35	-
UU TT	600	[4] 24 -19	20		-27	[4] 10 -29		-15	[6] 18 -23	-24	[4] 16 -25	-13
UU TT	700	[8] 21 -12	18		-18	[4] 05 -20		-9	[7] 17 -14	-15	[4] 16 -15	-10
UU TT	800	[8] 20 -5	09		-10	[5] 08 -12		-6	[8] 16 -8	-10	-9	-9
UU TT	900	[0] 19 +0	11		-3	[8] 04 -5		-3	[0] 15 -2	-5	13 -4	-2
UU	950	18	11		-	09		-	16	-	14	-
UU TnTn	Boden	19 +3	10 -3		12 +0	10 -1		12 +0	11	13 +0	14 +0	07 -1
H₁H₁H₁	41	-	-		-	-		-	-	-	-	-
Ha Ha Ha	96	-	-		-	-		(1600)	-	-	-	-
Ha Ha Ha	225	1027	-		-	-		1097	-	1029	-	-
Ha Ha Ha	300	847	-		-	-		862	-	845	870	-
Ha Ha Ha	400	661	-		655	651		673	-	665	678	-
Ha Ha Ha	500	509	510		506	503		518	517	517	535	(595)
Ha Ha Ha	600	379	381		379	377		386	389	389	397	412
Ha Ha Ha	700	265	267		268	267		270	277	277	285	296
Ha Ha Ha	800	163	167		169	168		168	177	176	185	196
Ha Ha Ha	900	72	78		78	79		77	86	87	95	105
Ha Ha Ha	1000	-12.0	-5.2		-4.1	-3.5		-5.1	2.8	4.4	13.3	21.9
Hr Hr	41/96	-	-		-	-		-	-	-	-	-
Hr Hr	96/225	-	-		-	-		(552)	-	-	-	-
Hr Hr	225/500	518	-		-	-		529	-	512	-	-
Hr Hr	500/1000	521	515		510	506		524	514	512	542	(533)
P₁P₁TTU₁ Markante Punkte		-	-		-	-		-	-	-	-	-
		-	-		-	-		-	-	-	-	-
		-	-		-	-		-	-	-	-	-
		-	-		-	-		-	-	-	-	-
		-	-		-	-		-	-	-	-	-
		-	-		-	-		-	-	33571	41841	-
		-	-		-	-		14981	50857	26531	46861	-
		-	-		-	-		22961	66678	38601	53830	55661
		-	54773		40941	40963		29991	72632	43461	74635	62621
		23531	74615		51851	43923		54371	74620	73631	82641	72601
		27551	76648		93511	44933		57671	98020	42541	92528	78631
		98940	99037		99010	99018		99000	00920	03039	01067	23076

	Ort / Kennziffer / Höhe	Le Havre 280 119 m	Cherbourg 209 112 m	Brest-Châteaulin 260 30 m	St. Nazaire —	El Grove 380 —	Paris 215 40 m	Brüssel 276 56 m	Köln 406 46 m	Münster 057 52 m	Frankfurt 412 111 m	Erfurt 646 320 m	Berlin 443 57 m	Neu Ruppin 314 m	Lindenberg 485 122 m
	yyG₁G₁		04 17	04 16		04 16	04 16			04 17	04 16	04 17	04 17	04 16	04 13
UU TT	41		-	-		-	-			-	-	-	-	-	-
UU TT	96		-	-		-	-			-	-	-	-	-	-
UU TT	225		-	[3] -65		-59	-			-	-	-48	-49	-	-
UU TT	300		-	[3] -63		-46	-			-	-	-47	-51	-	-
UU TT	400		-	[4] -32		-30	-			-	-	-45	-42	-	-
UU TT	500		[2] 39 -49	[4] 39 -49		-17	-			[6] 16 -36	[5] 15 -37	-36	[7] 23 -31	[6] 22 -33	[5] 30 -33
UU TT	600		27 -16	[4] 32 -12		-7	[4] 15 -25			[6] 15 -25	[7] 12 -23	-27	[5] 16 -25	[8] 16 -26	[2] 18 -27
UU TT	700		17 -13	[5] 28 -6		+0	[8] 15 -16			[5] 11 -19	[7] 12 -18	-18	[6] 17 -14	[9] 16 -16	[3] 19 -16
UU TT	800		-3	[5] 30 -3		+9	[0] 12 -11			[5] 09 -11	[7] 10 -11	-10	[8] 21 -4	[9] 14 -9	[6] 12 -11
UU TT	900		[5] 13 +3	[6] 13 -2		+10	[8] 11 -4			[7] 09 -5	[7] 10 -7	-4	[8] 13 -2	[9] 13 -3	[0] 14 -3
UU	950		10	13		-	12			09	10	-	13	12	14
UU TnTn	Boden		13 +0	16 -0		19 +8	13 -4			11 -0	12 -4	11 -6	14 -2	11 +1	12 +0
H₁H₁H₁	41		-	-		-	-			-	-	-	-	-	-
Ha Ha Ha	96		-	-		-	-			-	-	-	-	-	-
Ha Ha Ha	225		-	1082		1107	-			-	-	1033	1028	-	-
Ha Ha Ha	300		-	904		923	-			-	-	847	851	-	-
Ha Ha Ha	400		-	713		729	-			(659)	-	660	665	-	-
Ha Ha Ha	500		544	554		569	(525)			511	513	511	513	507	511
Ha Ha Ha	600		406	419		432	398			387	387	385	385	380	383
Ha Ha Ha	700		292	302		312	286			273	276	274	273	268	271
Ha Ha Ha	800		192	199		206	186			174	177	174	173	168	172
Ha Ha Ha	900		101	108		110	107			85	87	87	81	78	82
Ha Ha Ha	1000		18.5	24.4		24.9	14.0			2.1	4.4	1.3	-1.9	-4.8	-0.8
Hr Hr	41/96		-	-		-	-			-	-	-	-	-	-
Hr Hr	96/225		-	-		-	-			-	-	-	-	-	-
Hr Hr	225/500		-	528		536	-			-	-	522	512	-	-
Hr Hr	500/1000		522	536		544	(511)			504	508	510	515	512	511
P₁P₁TTU₁ Markante Punkte			-	-		-	-			-	-	-	-	-	-
			-	-		-	-			-	-	-	-	-	-
			-	-		-	-			-	-	-	-	-	-
			-	-		15711	-			-	46404	-	-	-	-
			47731	17641		16731	-			-	47894	21981	-	-	50933
			57691	20651		69321	-			-	48895	24971	-	-	59142
			59641	43774		73021	-			-	53555	27981	-	-	69613
			61671	67554		82101	55916			-	53856	31971	-	75845	77651
			69655	75545		84091	74690			43946	56826	36951	31924	51826	81660
			73605	83526		88111	78610			61645	74646	77621	31511	52538	85576
			82601	84567		93061	99620			68705	83607	82571	86569	79549	87550
			02361	02077		02127	04047			00029	99037	96516	99046	99010	98032

Klartexte (gestern)

Hamburg: 0.4-0.6 5/10 Fc, 0.8-3.0 4/10 Cu, im S-Halbr. Cb-Wand -3.5, verbreitet Eisschirme -5.5, darü. wolo.

Münster: Ausgedehnte Schneeschauerfront mit dichtem Schneefall, Untergr. meist um 2.1.

Heiligenbeil: v. 1.5-2.0 7/10 abnehm. Rückseitenbewölk. fern im SW oberh. 5.0 1/10 Ac -8.7.

Frankfurt: ∞*-0.9 v. 0.9-1.5 7/10 Sc, Cu, in etwa 1.4 3/10 Ac im SE-Halbr. geschlossen, einzelne 5.0, >6.1 Spur. Ci fil.

Neu Ruppin: ✱ Schauer, bei 0.5 4/10 Fc 1.5-1.8 nach W. zunehm. Schauerbewölk. m. 10%, Schauerfront -5.5 darü. wolo.

Lindenberg: Drachenanstieg: 4/10 abnehm. auf 4/10 Ci, Cs, Sc, Cu, Fs in 0.6.

Breslau: von 1.0-2.1 4/10 Sc, 3/10 Cu con, Cb -4.9 quell. daraus schwache Fallstreifen, v. 2.5-3.4 4/10 As, 5/10 Cs, 3/10 Ci.

	Ort / Kennziffer / Höhe	Belgrad 701	Bukarest 575 —	Konstanza 582 12 m	Saloniki 731 1 m	Rom 322 3 m	Athen 730 108 m	Kanea 737 14 m	Rhodos 658 88 m
	yyG₁G₁	05.05	05.06	05.05	05.04		05.04	05.04	
UU TT	41	-	-	-	-		-	-	
UU TT	96	-	-	-	-		-	-	
UU TT	225	-51	-	-	-60		-	-59	
UU TT	300	-51	-	-62	-52		-49	-51	
UU TT	400	-39	-	-50	-36		-33	-34	
UU TT	500	[8] 36 -26	[3] 23 -24	36 -33	[3] -23		-22	-24	
UU TT	600	[9] 31 -15	[3] 22 -12	32 -21	[3] -15		-12	-14	
UU TT	700	[8] 27 -8	[6] 26 -7	-10	[6] -8		+5	+6	
UU TT	800	[9] 24 -3	[5] 26 -0	23 -5	[8] -1		+1	27 -1	
UU TT	900	[6] 17 -1	[4] 24 +7	24 +0	[4] +8		+8	29 +4	
UU	950	17	25	[6] 27 +6	-		-	30	
UU TnTn	Boden	12 +3	11 +1	23 +6	+7		27 +6	26 +8	
H₁H₁H₁	41	-	-	-	-		-	-	
Ha Ha Ha	96	-	-	-	-		-	(1596)	
Ha Ha Ha	225	1051	-	1063	1059		-	1072	
Ha Ha Ha	300	858	-	884	882		891	892	
Ha Ha Ha	400	679	-	692	692		705	701	
Ha Ha Ha	500	525	532	535	536		548	544	
Ha Ha Ha	600	393	398	400	402		413	410	
Ha Ha Ha	700	277	282	282	285		296	293	
Ha Ha Ha	800	175	180	179	192		192	189	
Ha Ha Ha	900	82	84	85	88		96	96	
Ha Ha Ha	1000	-0.8	-0.1	0.0	2.4		8.6	10.8	
Hr Hr	41/96	-	-	-	-		-	-	
Hr Hr	96/225	-	-	-	-		-	(524)	
Hr Hr	225/500	525	-	538	523		-	526	
Hr Hr	500/1000	526	532	535	534		539	535	
P₁P₁TTU₁ Markante Punkte		-	-	-	-		-	-	
		-	-	-	-		-	-	
		-	-	-	-		-	-	
		-	-	-	16618		-	-	
		-	-	17591	23591		-	-	
		-	-	18621	24611		-	-	
		-	-	19621	24671		30991	-	
		20521	64743	20681	65591		38651	12601	
		27521	65584	71541	68601		53651	25571	
		85510	67607	75531	79539		76521	43821	
		97039	88064	97896	96121		96121	64591	
		99029	94500	00079	00189		00157	01118	

	Ort / Kennziffer / Höhe	Nest 266	Genua 385	Prag 666	Nachtrag Genua 385	Mailand 302	Saloniki 731	Konstanza 582 12 m	Belgrad 701	Bukarest 575	Forli 344	Friedrichshafen 444 400 m	München 414 538 m	Klagenfurt 602 464 m	Wien 501 157 m	Lemberg 571 339 m	Krakau 561	Orscha 785	bei Witebsk 367	Minsk 667	Warschau 666 104 m	Breslau 411 128 m
	yyG₁G₁	04 41	04 17	04 17	04 08	04 17	04 13		04 17	04 16	04 17	04 17	04 16	04 14	04 16	04 16	04 17	04 14	04 16	04 16	04 17	04 16
UU TT	41	-	-	-	-	-	-		-	-	-	-	-	-	-	-	-	-	-	-	-	-
UU TT	96	-52	-	-	-	-	-		-	-	-	-	-	-	-	-	-	-	-	-	-	-
UU TT	225	-53	-48	-53	-58	-	-		-	-	-49	-47	-	-48	-	-	-56	-	-	-56	-	-
UU TT	300	-50	-41	-59	-47	-	-		-47	-	-48	-44	-	-44	-	-57	-53	-	-	-52	-51	-
UU TT	400	[4] -42	-31	-45	-35	-42	-		-34	-	-41	-46	-	-30	[7] -42	[5] -38	-39	-	-44	[5] -39	[5] -41	-
UU TT	500	[4] 31 -34	[3] 23 -34	[8] 20 -34	[5] -35	[2] 34 -30	[5] 39 -30		[6] 37 -31	[8] 40 -26	[6] 25 -30	[8] 20 -34	[6] 19 -35	34 -23	[7] 26 -30	[5] 32 -25	[6] 26 -29	[5] 22 -33	-27	[7] 25 -30	[9] 29 -29	[7] 24 -30
UU TT	600	[5] 21 -21	[3] 21 -20	[9] 18 -25	[6] -10	[2] 20 -21	[4] 37 -10		[4] 34 -13	[8] 39 -10	[7] 25 -20	[4] 19 -24	[6] 19 -23	[8] 31 -14	[7] 25 -20	[9] 62 -16	[6] 22 -20	22 -21	-21	[0] 24 -19	[4] 26 -19	[8] 20 -23
UU TT	700	[6] 18 -13	[3] 20 -13	[9] 16 -16	[6] 29 -6	[2] 20 -10	[3] 33 -2		[9] 26 -9	[2] 37 -3	[7] 34 -10	[0] 19 -15	[7] 15 -16	[8] 27 -8	[9] 24 -11	[9] 32 -10	[6] 20 -10	[8] 26 -14	-14	[0] 24 -11	[5] 22 -11	[9] 18 -14
UU TT	800	[9] 12 -10	[3] 19 -3	[0] 15 -9	[8] 28 -2	[2] 22 +0	[3] 29 +6		[9] 28 -1	[6] 32 +3	[9] 26 -1	[3] 31 -8	[7] 15 -8	[9] 27 -1	[5] 23 -4	[9] 32 -3	[8] 30 -5	[7] 30 -5	-7	[3] 23 -4	[7] 18 -7	[9] 15 -8
UU TT	900	[8] 13 -2	[3] 17 +6	[8] 15 -2	[9] 29 +5	[2] 20 +7	[4] 28 +8		[8] 32 +8	[6] 31 +6	[9] 25 +5	[0] 16 -2	[7] 15 -1	[9] 11 +1	[9] 22 +4	[9] 22 +4	[8] 17 +6	[9] 18 -1	+0	[0] 25 +2	[8] 16 -2	[8] 15 -2
UU	950	15	21	17	28	22	27		31	28	25	16	-	-	21	23	16	18	-	19	17	15
UU TnTn	Boden	14 -5	21 -7	17 +4	+7	20	27 +2		24 +4	30 +6	19 +4	17 +2	17 -2	18 +1	22 +3	23 +4	15 +2	18 +2	15 +1	18 +2	17 -4	15 -4
H₁H₁H₁	41	-	-	-	-	-	-		-	-	-	-	-	-	-	-	-	-	-	-	-	-
Ha Ha Ha	96	1553	-	-	(1671)	-	-		-	-	-	-	-	-	-	-	(1573)	-	-	-	-	-
Ha Ha Ha	225	1039	1053	1029	1078	-	-		-	-	1050	1045	-	1066	-	(1041)	1040	-	-	1039	(1044)	-
Ha Ha Ha	300	851	861	846	824	-	-		886	-	864	857	-	861	-	864	860	-	-	854	861	-
Ha Ha Ha	400	664	679	661	642	674	-		695	-	676	669	-	685	675	683	673	-	665	666	675	(668)
Ha Ha Ha	500	511	526	513	546	527	548		535	542	535	520	519	531	533	528	514	507	532	514	523	516
Ha Ha Ha	600	382	397	386	446	397	413		403	440	395	393	394	397	393	395	381	377	381	384	391	387
Ha Ha Ha	700	268	281	274	288	283	294		285	289	280	284	279	281	279	180	276	264	268	269	277	272
Ha Ha Ha	800	168	174	174	185	180	189		183	184	178	180	179	179	177	178	171	163	167	168	176	173
Ha Ha Ha	900	78	86	83	92	86	94		88	90	85	90	88	86	85	85	73	72	76	76	86	83
Ha Ha Ha	1000	-5.6	0.3	0.6	7.0	2.0	8.5		2.2	4.4	2.2	6.4	4.3	2.3	2.5	0.3	-0.8	-1.9	-8.1	-2.0	2.4	-4.4
Hr Hr	41/96	-	-	-	-	-	-		-	-	-	-	-	-	-	-	-	-	-	-	-	-
Hr Hr	96/225	519	-	-	(533)	-	-		-	-	-	-	-	-	-	-	532	-	-	-	-	-
Hr Hr	225/500	522	527	516	532	-	-		-	-	525	524	-	535	-	(516)	526	-	-	526	(527)	-
Hr Hr	500/1000	547	526	512	531	527	539		533	538	524	514	515	529	533	528	520	517	519	523	526	535
P₁P₁TTU₁ Markante Punkte		-	-	-	-	-	-		-	-	-	-	-	-	-	-	-	-	-	-	-	-
		-	-	-	-	-	-		-	-	-	-	-	-	-	-	-	-	-	-	-	-
		-	-	-	-	-	50705		-	50718	-	-	-	-	-	-	-	-	-	-	25551	-
		09525	-	-	-	-	62487		-	57639	-	-	-	-	-	-	-	-	-	-	28521	-
		19501	-	-	45551	-	69559		-	58638	-	-	-	16941	-	-	-	-	-	-	34591	-
		46541	45541	45521	46551	-	65591		-	59618	48501	-	-	23981	-	-	-	46847	-	17571	39925	13876
		52771	48541	49511	48561	-	68599		-	72527	24411	-	50866	26911	-	-	-	64106	-	30571	32894	45786
		56755	26981	34551	24587	-	72003		-	86466	24991	-	54396	35411	-	-	-	62707	-	27561	73606	54767
		67649	32961	45908	28894	36991	81053		64618	85856	39951	-	56786	64588	39947	26691	40541	65677	35971	45866	73638	59778
		81609	42921	66640	75559	44941	83041		67618	73016	85031	20991	67696	74568	44867	56676	27561	67679	45831	55747	63557	17587
		98057	76573	89569	99420	96132	43144		95408	95097	49059	43951	65797	82049	46857	82049	34991	92559	69641	85520	85569	79599
		99098	48123	89028	98109	99133	21144		99407	99417	00059	96020	09037	95020	98069	36078	01048	96039	98000	90039	98047	98847

Klartexte (gestern)

München: 8/10 Sc, Cu ab 0.8, Obergrenze 3.0-3.5, daran 4/10 Ac, As -3.5, rings 4.5-5.6 3/10 Ac-Bänke, darü. wolo.

Wien: ∞²-0.9, starker Regen, 9/10 Fs ab 0.66, geschl. Ns 0.8-6.7, im W u. SE Obergrenze -7.3, darin starker Regen -2.3, in 8.0 4/10 Cs, im W 10/10 Cs.

De Bilt: 0.15-0.2 Fc, 0.5-5.0 4/10 Cb mit Schneeschauern, 0.2-2.5 Cu, Sc 60%, fern im SE breite Cb-Bank, Wu. NW abklingende Kaltluftbewölkung.

Paris: ∞°, in 1.5 4/10 Sc, Fc, 10/10 Sc 1.6-2.0, in 3.5 am N-Horiz. 1/10 Ac, im W 3/10 Ci.

Orscha: 9/10 St 0.5-0.8, 5-8/10 mehrschichtige Bewölkung 1.2-2.4, darü. 10/10 As, Ac 2.8-3.4.

Bukarest: ∞¹-2.7, 3.8-5.3 7/10 Ac tra, As-Bänke u. Ac lent. >5.3 wolo, im NE 1/10 As 6.0.

Vortag

Vortag

Karten vom Frühtermin

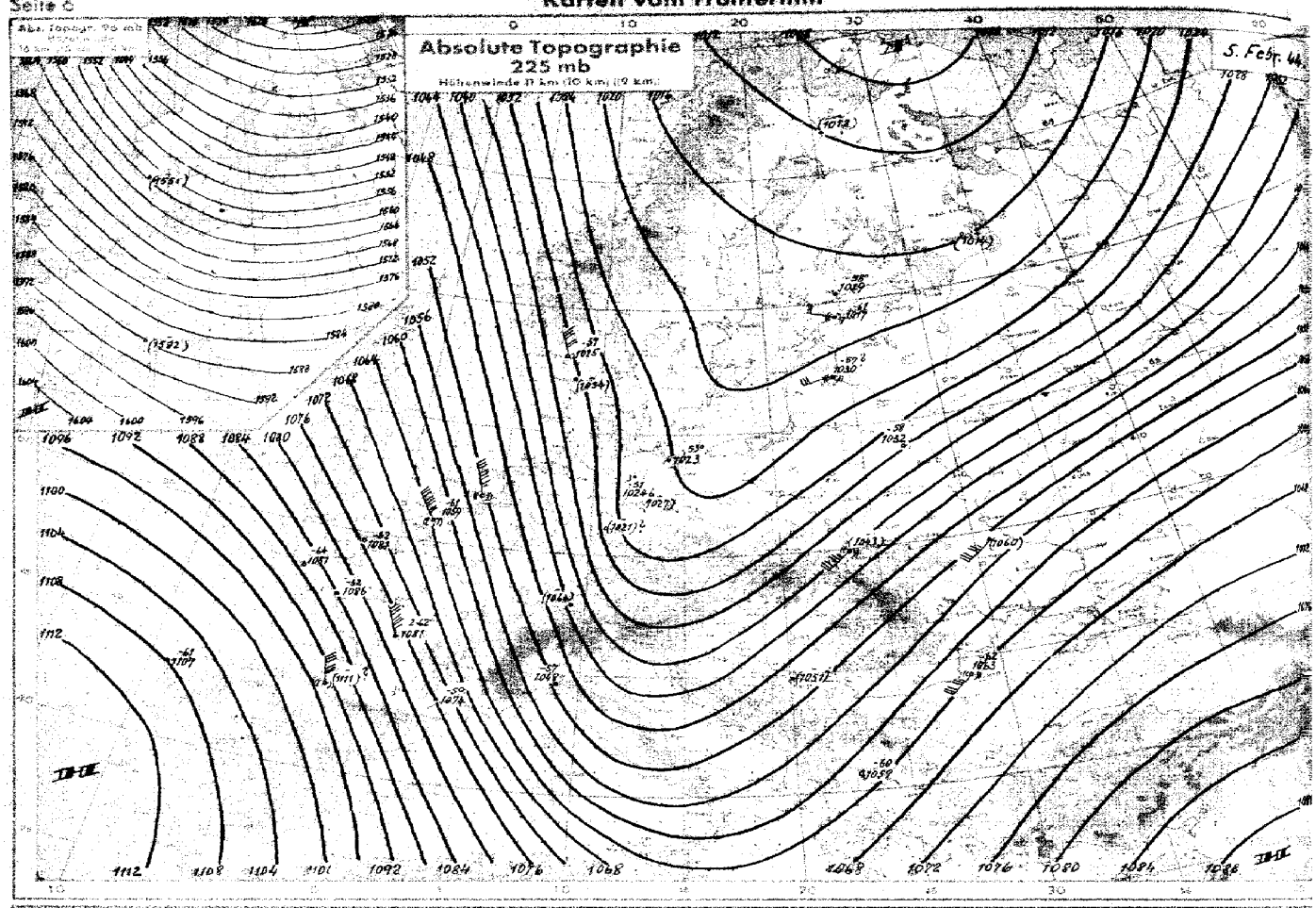

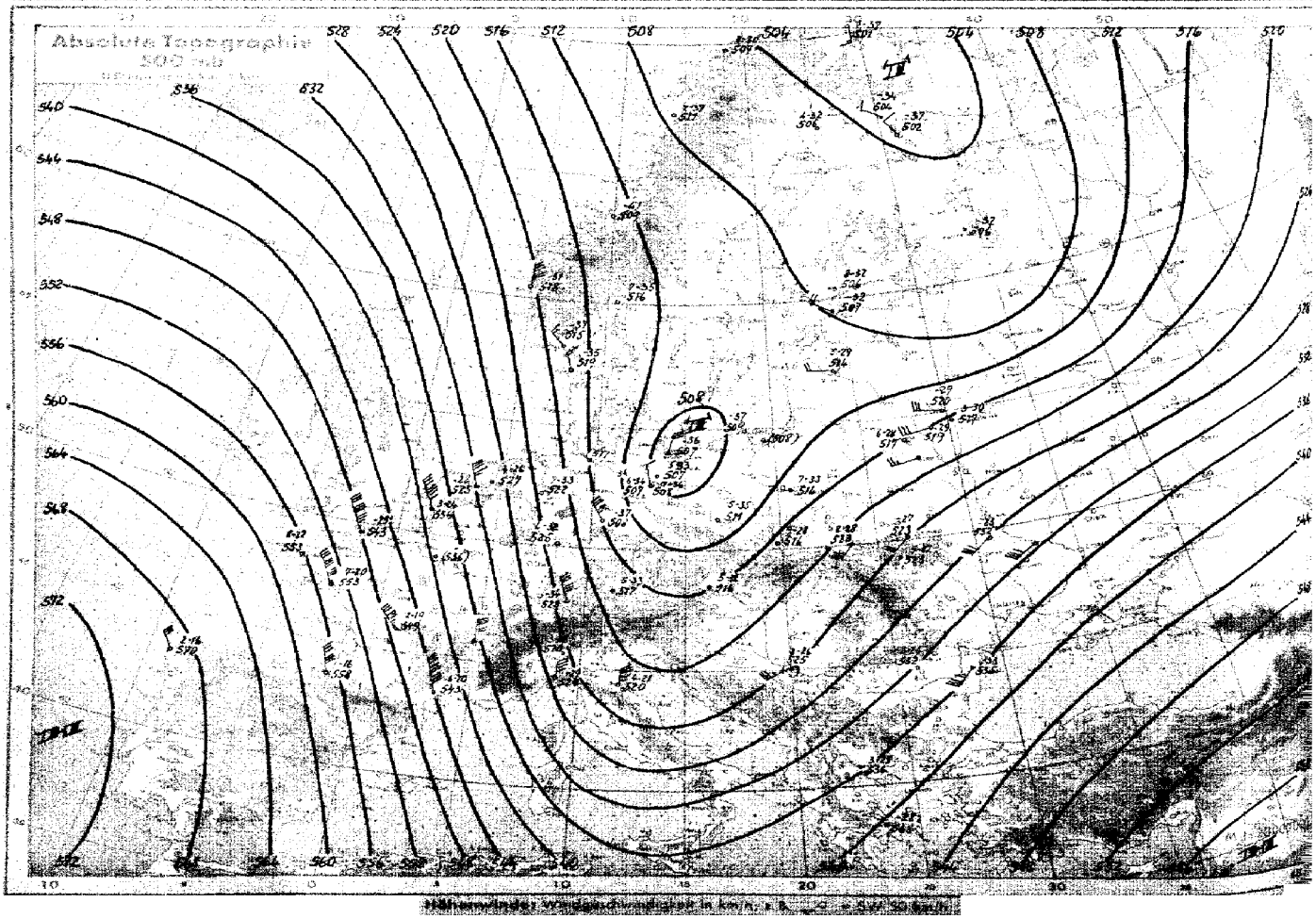

Höhenwinde: Windgeschwindigkeit in km/h, z. B. ○ = SW 50 km/h

5 Febr. 1944

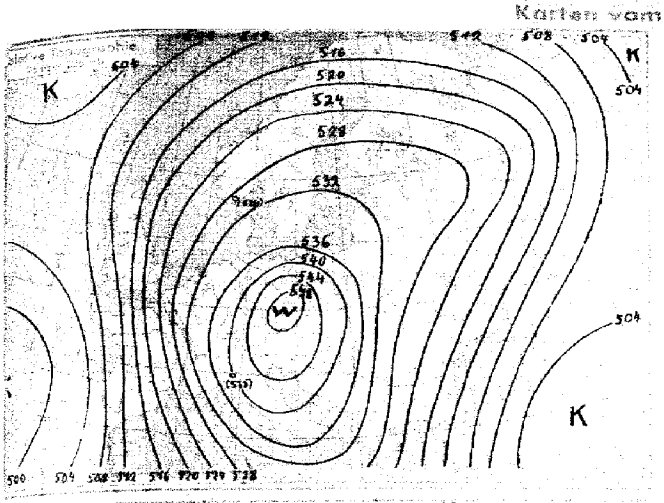

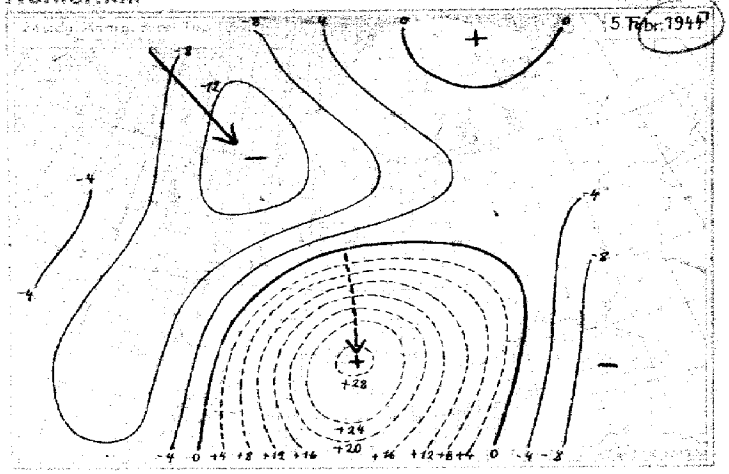

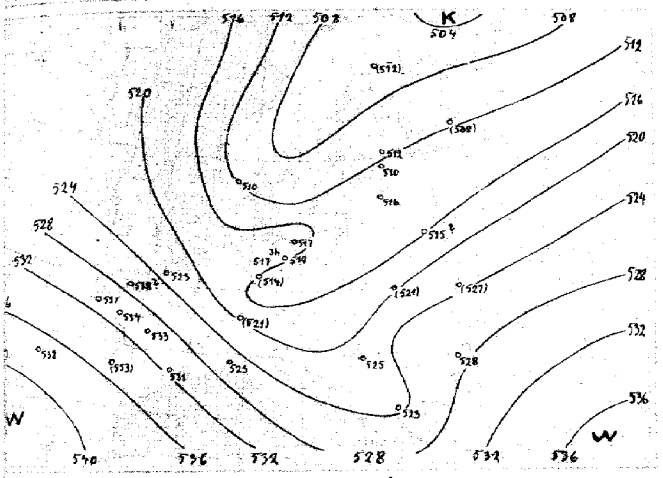

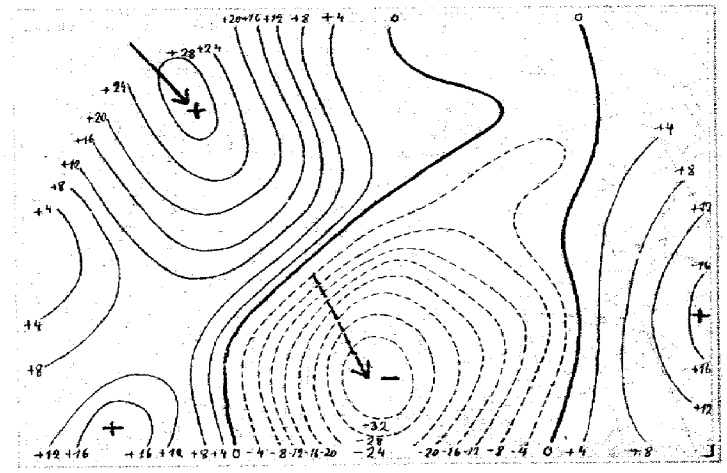

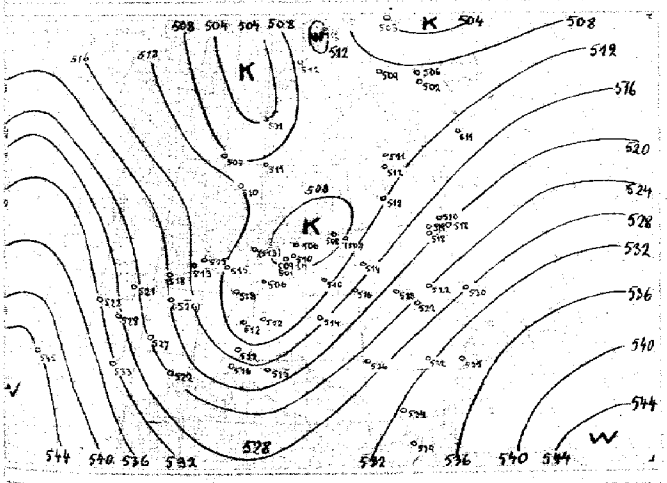

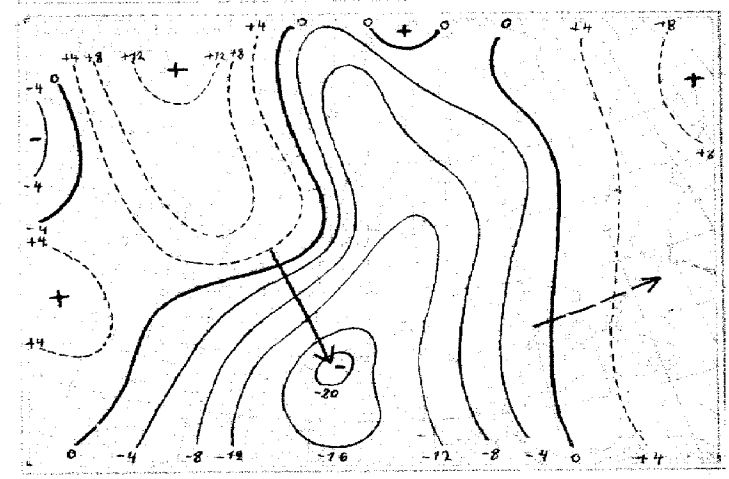

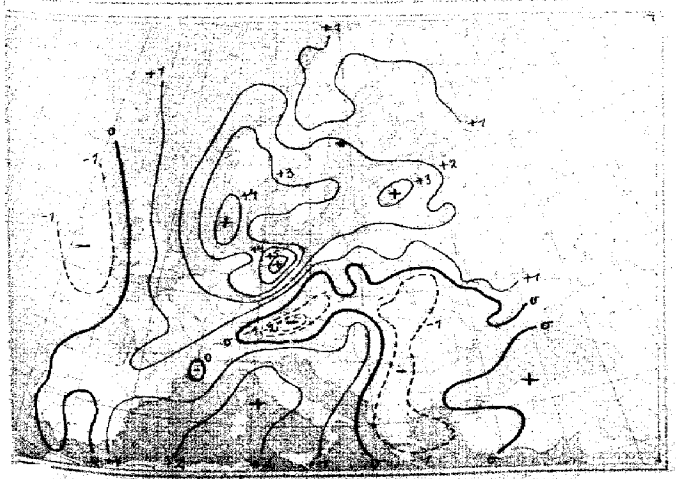

24stündige Bodendruckänderung seit heute 5 Uhr in Millibar

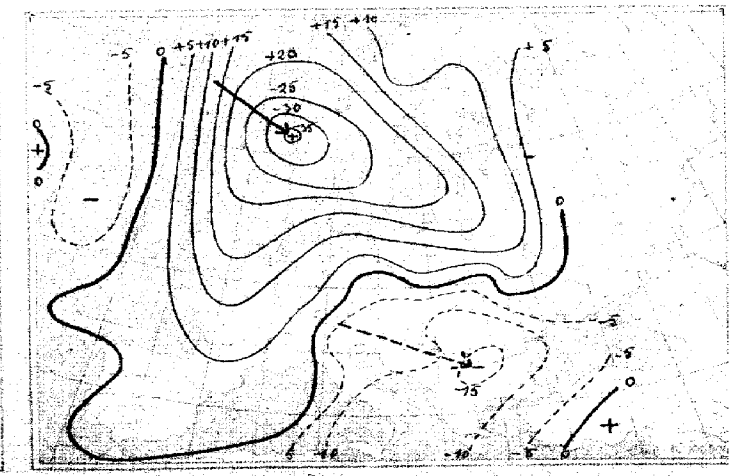

24stündige Bodendruckänderung seit gestern 8 Uhr in Millibar

Nr. 36

Höhen-Aufstiege
2. Teil

Sonnabend den 5. Februar 1944 — Seite 8

Oberer Teil: $\overset{U}{QQ}TT$ = Relative Feuchte in 10%, darunter Pseudopot. Temperatur in °C und wahre Temp. (°C) an den Hauptisobarenflächen.
Mittlerer Teil: $H_a H_a H_a$ = Höhen der Hauptisobarenflächen in dyn. Dekametern. $H_r H_r H_r$ = Abstand zwischen 500 u. 1000, 225 u. 500, 96 u. 225, 41 u. 96 mb-Fläche.
Unterer Teil: $P_f P_f TTU_f$ = Druck, Temperatur und Feuchte an den markanten Punkten.
Klammern zeigen an, daß der Wert durch Verlängerung der Zustandskurve ergänzt ist.

yy = Datum
G_1G_1 = Uhrzeit (D.G.Z.)

	Ort / Kennziffer Höhe	Vaasa 705 20 m	Tromsö 008 102 m	Bodö 010 15 m	Rovaniemi 007 80 m	Alakurtti 111	Kiestinki 387 125 m	Vaasa 483	Drontheim 017 50 m	Bergen 022 85 m	Kjeller 041	Kristiansand 050 30 m	Hanstholm 163 27 m	Reval 475 3 m	Helsinki 481 49 m	Äänislinna 818 72 m	Krasnogwardeisk 845 86 m	Schimsk 356	Riga 400 14 m	Heiligenbeil 312	Gotenhafen 550 3 m	Swinemünde 466	Greifswald 284	Hamburg 465 12 m	Helgoland 405 42 m	Emden 164 1 m	De Bilt 343	Hoek v. Holl. 208 1 m	Calais M. 208 6 m	Calais H. 208 25 m	Le Havre 230 119 m	Cherbourg 305 112 m	Brest Chateau 220 30 m	St. Nazaire 065	B…
	yy G_1G_1	0504	0506	0505	0503	0505	0504		0505	0505	0505	0505	0505	0504	0504	0503			0504	0507	0504	0506		0501			0501	0504	0505			0505	0505	0505	0505
QQ TT	41	-	-	-	-	-	-		-	-	-	-	-	-	-	-			-	-	-	-		-			-	-	-			-		-	-
QQ TT	96	-	-	-	-	-	-		-	-	-	-	-	-	-	-			-	-	-	-		-			-	-	-			-	-	-	-
QQ TT	225	-	-	-	-	-	-		-	-	-	-57	-	-61	-58	-			-57	-	-	-53		-			-	-	-64			-62	-64	-61	-6
QQ TT	300	-57	-57	-	4 -56	-	-58		-	-52	-61	-54	-52	-59	7 -57	-58			-54	-	-	-51		-			-	-	-53			-48	-49	-46	-4
QQ TT	400	-48	-44	-45	5 -43	-	-46		-46	-41	-47	-47	-46	-44	7 -43	-44			-40	-	-47	-45		-			-	-38	-36			-35	7 -31	8 -31	8
QQ TT	500	8/17 -37	5/27 -37	7/25 -37	4 -32	-34	-37		-41	-31	7/20 -35	-31	-35	-32	8/29 -32	-32			5/25 -29	-	-37	-36		-			4/29 -26	-28	3/32 -24	-		-23	8/36 -22	7/40 -20	
QQ TT	600	0/14 -27	0/20 -23	8/15 -27	5 -24	-25	-22		6 -31	3/14 -26	7/17 -25	-25	6/20 -23	-24	8/18 -23	-22			6/22 -20	8/41 -29	-27	-28		8/17 -14			4/17 -27	-24	25 -16			-16	7/35 -15	4 -11	
QQ TT	700	9 -22	0/15 -17	7/14 -19	7 -18	-18	-19		8 -22	3/9 -20	7/14 -18	-18	7/18 -15	-15	8/18 -17	-15			9/20 -12	7/10 -19	-19	-19		9/17 -15			8/15 -16	-14	12 -17			-9	7/28 -7	-6	2
QQ TT	800	9/7 -14	0/14 -10	0/14 -9	8 -12	-13	-16		-15	8/9 -14	6/12 -10	-11	-9	-13	8/10 -12	-11			8/20 -5	6/10 -11	-12	-11		0/18 -9			9/14 -9	-10	6/10 -11			-11	5/20 -3	30 -3	
QQ TT	900	0/4 -9	9/13 -14	0/12 -4	9 -9	-11	-10		9 -7	-6	4/13 -2	-4	-3	-6	9/9 -6	-9			0/14 -3	7/10 -4	-4	-7		9/10 -5			8/13 -3	7/12 -3	-2			-4	7/12 -3	13 -4	
QQ	950	3	8	9	-	-	-		-	-	15	-	17	-	8	-			13	11	-	-		11			15	-	11			14	13	11	11
QQ T_1T_1	Boden	3 7	6 -6	2 6	-8	-1 -9	-10		-1	9 -5	10 -4	10 6	11+0	11 -1	5 -4	-8			13+0	6 -3	-1	-3		6 -2			14+1	16+1	7 -1			16+0	14+0	14-1	27+
$H_1H_1H_1$	41	-	-	-	-	-	-			-	-	-	-	-	-	-			-	-	-	-		-			-	-	-			-	-	-	-
$H_aH_aH_a$	96	-	-	-	-	-	-		-	-	-	(1581)	-	-	-	-			-	-	-	-		-			-	-	-			-	-	-	-
$H_aH_aH_a$	225	-	-	-	(1018)	-	-		-	-	-	1025	(1034)	1017	1019	(1014)			1030	-	-	1023		-			-	-	1059			1081	1081	1016	1017
$H_aH_aH_a$	300	851	845	-	841	-	834		-	856	846	846	862	841	841	840			852	-	-	841		-			-	881	871			891	902	905	926
$H_aH_aH_a$	400	649	660	668	657	-	650		656	669	664	663	662	668	657	657			666	-	657	666		-			-	685	689			699	710	711	730
$H_aH_aH_a$	500	501	509	511	506	504	502		509	518	516	515	519	507	506	506			514	(508)	509	507		(517)			527	525	536			543	553	553	570
$H_aH_aH_a$	600	375	380	385	378	377	377		384	379	389	389	391	378	367	377			384	382	382	381		389			397	396	404			410	419	418	433
$H_aH_aH_a$	700	265	268	275	266	266	267		275	279	277	277	278	266	266	264			270	272	272	271		277			285	284	290			295	301	301	312
$H_aH_aH_a$	800	167	169	171	167	167	168		179	181	178	178	178	167	166	164			169	173	173	172		177			186	185	191			195	200	198	196
$H_aH_aH_a$	900	79	79	61	78	79	81		89	92	83	88	87	77	77	75			78	83	83	82		86			95	95	101			105	108	107	110
$H_aH_aH_a$	1000	-1.9	-3.1	-0.6	-2.7	-1.2	0.4		7.1	10.3	4.8	5.2	4.5	-4.7	-4.5	-5.4			-4.7	0.4	0.2	0.8		4.4			12.1	11.7	18.9			21.7	25.0	14.5	16
H_rH_r	41/96	-	-	-	-	-	-		-	-	-	-	-	-	-	-			-	-	-	-		-			-	-	-			-	-	-	-
H_rH_r	96/225	-	-	-	-	-	-		-	-	-	(576)	-	-	-	-			-	-	-	-		-			-	-	-			-	-	-	-
H_rH_r	225/500	-	-	-	(512)	-	-		-	-	-	510	(515)	510	512	(508)			516	-	-	517		-			-	-	523			538	527	534	531
H_rH_r	500/1000	503	512	512	504	506	502		501	507	511	510	515	512	511	511			513	(507)	508	506		(513)			515	515	518			521	518	528	515
$P_fP_fTTU_f$ Markante Punkte		-	-	-	-	-	-		-	-	-	-	-	-	-	-			-	-	-	-		-			-	-	-			-	-	-	-
		27601	-	-	-	-	-		-	-	-	-	-	-	-	-			-	-	-	-		-			-	-	-			-	-	-	-
		34531	-	-	-	-	-		-	-	-	-	-	-	-	-			-	-	-	-		-			-	-	-			-	-	-	20611
		36521	-	-	-	-	-		-	29831	-	-	22611	-	-	-			-	-	-	-		-			-	-	-			-	19661	-	36611
		47900	-	-	-	-	30581		-	35901	-	26531	28611	-	-	-			-	-	-	-		-			-	34821	-			-	24681	-	52611
		67504	-	-	26601	49861	37981		-	46831	-	35531	32561	-	-	-			-	-	-	-		-			-	45281	-			26641	55668	-	55611
		72710	-	-	64756	72701	55851		-	52803	29571	41951	36981	-	-	27631			-	-	-	17551		54808			-	48791	19591			34941	57668	-	65531
		35620	-	-	64756	34611	74651		35501	58773	33551	44591	66686	55331	-	32571			23551	54847	-	20531		75629			-	56771	22641			38881	64538	22631	75031
		85620	-	35591	83659	87621	78671		45941	68148	45921	27531	75619	69321	20561	52781			27581	55852	-	24931		76629			-	64741	58651			52949	84525	78721	77033
		92589	32561	45941	44579	33601	23631		46951	76667	34536	44951	84571	77641	21601	73641			79358	87566	33591	34601		88549			53764	76631	63681			64651	88547	84581	95911
		93589	33521	95539	46579	92601	96561		65769	85619	94007	84591	96029	74691	77638	94591			83560	97017	97001	57821		96513			61594	93519	65671			92529	93547	94510	96271
		00538	98578	00599	99369	98589	98582		00008	01026	01017	00435	00038	99089	90520	99579			99080	00579	00509	00520		00520			01058	01057	02038			03066	02067	03061	00611

Klartexte (heute):

Hamburg: 0.3-1.9 10/10 St darü Vereisg.° Unterer W01. 2.7-3.8 10/10 As darü Vereisg. 4.2-4.7 9/10 As+Ac darü wolo.

Münster: ∞° u.o.3. 0.4-0.9 4/10 Sc, darü ∞° Ses.hiow. Sc-tra Schicht 1.6-1.9, 2.4-2.6 darü ∞2, 3.8-4.4 10/10 Ac-op. Vereisg. W 5.4 Bänke darü wolo.

Heiligenbeil: 0.7 10/10 quell. Sc 4.5 bes. z. SE 1/10 dünn Ac.

Frankfurt: Leicht. Regen u. Schneefall.

Neuruppin: ∞-0.4 Rinschei. 1.5 3/10 mehrsch. Quell- u. Schicht-Bewölkg.-5.0 Cb-5.0

Lindenberg: Drachenabstieg 10/10 St. Zeitweise Schneefall Eisansatz. Sicht 4 km.

Breslau: ∞° 1.0-1.1 7/10 Sc 1.6-1.7 4/10 Sc 3.5 i.E Sp. Ac-tent. > Ci i.E Sp. Ci. Abst 5/10 Ac i W. 2.5-2.8

	Ort / Kennziffer Höhe	Madrid 567 667 m	Biarritz 202	Limoges 861		Paris 215 49 m	Münster 067 52 m	Frankfurt 412 111 m	Erfurt 646 320 m	Berlin 440 57 m	Berlin 440 57 m	Neu-Ruppin 214	Lindenberg 425 122 m	Breslau 417 120 m	Warschau 550 104 m	Minsk 587	Orscha 885	Witebsk 347	Tscherkassy 588	bei Proskurow 590	Wassilewitsch 895	bei Kalinowka	Lemberg 571 339 m	Krakau 581 216 m	Budapest 541	Wien 501 157 m	Klagenfurt 502 464 m	München 414 520 m	Friedrichshafen 444 400 m	Sète 224	Marseille 231 9 m	Genua 305	Forli 414	Venedig 312 12 m	Mailand 302
	yy G_1G_1		05 04	05 06		05 06	05 07	05 07	05 05	05 03	05 05	05 07	05 07	05 06	05 05	05 04	05 06	05 04	05 03	05 06	05 05	05 01	05 04	05 05		05 07		05 08	05 05	05 04		05 08	05 06		05 08
QQ TT	41		-	-		-	-	-	-	-	-	-	-	-	-	-	-	-	-	-	-	-	-	-		-		-	-	-		-	-		-
QQ TT	96		-	-		-	-	-	-	-	-	-	-	-	-	-	-	-	-	-	-	-	-	-		-		-	-	-		-	-		-
QQ TT	225		-	2 -62		-	-	-	-	-51	-	-	-	-	-	-58	-	-	-	-	-	-	-	-		-		-	-	-59		-57	-		-
QQ TT	300		-35	2 -45		-	-	-	-53	-48	-48	-	-	-	-	-56	-	-57	-49	-	-56	-	5 -52	-57		-		-	-50	-50		-44	-		-
QQ TT	400		-25	2 -38		-	-	-	-45	-47	-46	-	-	-	-46	5 -42	-	-41	-39	-	-43	-39	5 -41	-40		-		-	-44	-32		-38	-42		-
QQ TT	500		-14	38 -19		-	7/17 -33	6/21 -32	-37	6/17 -36	9/17 -36	3/20 -33	-	5/18 -25	7/22 -33	9/17 -28	3/28 -30	-29	-23	5/29 -27	-29	-27	8/28 -28	9/28 -28		5/23 -32		5/21 -33	20 -34	6/44 -20		25 -29	-30		9 -31
QQ TT	600		8	2/32 -11		4/18 -15	8/17 -25	9/18 -23	-39	6/14 -26	8/15 -26	4/13 -27	-	6/15 -24	7/20 -22	9/25 -18	3/34 -18	-18	-13	6/28 -16	-20	-19	3/25 -19	9/32 -21		5/19 -23		8/17 -25	9/18 -25	-14		3/21 -21	6/16 -25		15
QQ TT	700		-6	4/25 -7		3/12 -18	7/18 -14	0/16 -15	19	9/14 -17	0/12 -18	4/19 -18	3/12 -19	7/13 -18	8/15 -17	9/12 -12	3/19 -12	-12	-9	7/25 -10	-11	-12	3/23 -11	9/17 -16		6/15 -16		9/15 -17	9/17 -16	-14		3/15 -15	4/15 -15		
QQ TT	800		-5	6/13 -9		3/11 -12	0/18 -7	8/16 -7	-13	9/11 -11	0/10 -11	5/10 -10	9/9 -13	8/10 -11	9/12 -11	9/13 -10	5/17 -1	-7	-1	7/24 -3	-5	-5	9/22 -4	9/14 -9		6/14 -9		0/15 -10	0/15 -9	-12		3/15 -6	15 -6		
QQ TT	900		-1	7/11 -3		9/8 -6	9/14 -2	0/15 -5	9/11 -6	9/10 -5	0/10 -5	5/9 -4	0/8 -6	7/13 -4	9/16 -2	9/12 -4	6/11 -4	-4	+5	7/19 -1	-6	+1	0/21 +1	9/12 -4		4/13 -2		4/14 -4	0/15 -3	-3		3/13 +1	4/17 +2		
QQ	950		-	11		9	14	15	13	16	9	9	10	10	18	09	10	-	-	17	-	-	18	15		12		-	15	14		11	15		
QQ T_1T_1	Boden		24+5	10-1		10-0	16-3	15+0	13-2	10-2	8-1	5-3	10-2	9-3	12-1	08-3	9-5	-4	+1	16+1	-3	12-0	13+2	12-4		12-2		13-2	14-1	13-3		10-12	10-?		
$H_1H_1H_1$	41		-	-		-	-	-	-	-	-	-	-	-	-	-	-	-	-	-	-	-	-	-		-		-	-	-		-	-		-
$H_aH_aH_a$	96		-	-		-	-	-	-	-	-	-	-	-	-	-	-	-	-	-	-	-	-	-		-		-	-	-		(1582)	-		-
$H_aH_aH_a$	225		(1033)	1031		-	-	-	(1021)	1024	(1029)	-	-	-	-	1032	-	-	(1060)	-	-	-	(1043)	-		-		-	(1044)	1074		1041	-		-
$H_aH_aH_a$	300		891	903		-	-	-	841	846	842	-	-	-	(846	855	-	859	880	-	856	-	862	856		-		-	860	893		867	-		-
$H_aH_aH_a$	400		720	788		-	-	-	659	654	656	-	-	-	664	670	-	673	684	-	674	676	675	670		-		-	694	701		677	672		-
$H_aH_aH_a$	500		558	549		(536)	522	525	508	507	508	507	-	511	514	517	517	520	532	523	519	523	523	516		516		517	523	543		524	520		55
$H_aH_aH_a$	600		421	414		402	394	377	382	380	382	380	-	383	385	387	387	389	400	391	389	392	392	386		387		389	396	408		395	393		391
$H_aH_aH_a$	700		303	297		259	282	284	292	269	270	269	274	272	273	272	273	275	287	276	275	278	277	273		275		278	284	293		283	289		
$H_aH_aH_a$	800		190	190		193	184	184	173	170	174	175	173	172	173	172	171	173	182	174	173	176	175	173		175		178	185	194		183	180		
$H_aH_aH_a$	900		109	105		104	90	90	84	80	81	80	84	83	83	81	81	83	87	81	83	84	83	82		84		88	94	104		91	92		
$H_aH_aH_a$	1000		24.7	22.0		19.3	7.2	7.1	1.9	-1.4	-0.5	1.8	2.1	0.3	0.4	-0.5	-1.3	0.4	1.2	-0.5	0.7	1.0	-0.3	0.4		1.4		5.6	11.3	20.8		8.0	[illegible]		
H_rH_r	41/96		-	-		-	-	-	-	-	-	-	-	-	-	-	-	-	-	-	-	-	-	-		-		-	-	-		-	-		-
H_rH_r	96/225		-	-		-	-	-	-	-	-	-	-	-	-	-	-	-	-	-	-	-	-	-		-		-	-	-		535	-		-
H_rH_r	225/500		(553)	533		-	-	-	(513)	517	(519)	-	-	-	-	515	-	-	(527)	-	-	-	(521)	-		-		-	(521)	531		523	-		-
H_rH_r	500/1000		533	527		(526)	515	518	506	509	509	510	-	510	514	518	518	520	530	523	519	522	523	516		514		512	512	522		516	515		515
$P_fP_fTTU_f$ Markante Punkte			-	-		-	-	-	-	-	-	-	-	-	-	-	-	-	-	-	-	-	-	-		-		-	-	-		-	-		
			-	-		-	-	-	-	-	-	-	-	-	-	-	-	-	-	-	-	-	-	-		-		-	-	-		-	-		
			-	-		-	-	-	-	-	-	-	-	50855	-	-	-	-	-	-	-	-	-	-		-		-	-	46631		-	-		
			-	-		-	-	-	-	-	-	49853	-	52835	-	-	-	-	-	-	-	-	-	-		49835		-	35501	49621		93591	-		
			-	-		-	-	46884	-	-	-	53793	-	57775	-	-	-	30571	-	-	-	-	-	-		62915		-	36981	35691		20591	-		
			-	-		-	50857	53797	-	-	-	55793	-	58776	-	-	49815	46831	-	50775	27571	-	-	-		63715		-	43911	52476		27541	-		
			-	13601		53704	57748	54798	24651	26511	-	57784	-	75668	32581	24521	68693	63661	-	68617	32591	34591	-	-		65495		-	48844	59631		57891	-		
			-	19681		59656	58799	73609	31511	37181	27981	58299	48708	76657	61707	25571	95580	76691	-	75575	39941	46801	25541	-		66906		-	53858	64621		45941	-		
			32521	75576		67634	72627	83537	46911	43931	27981	84606	83688	78627	68698	28591	78585	76614	23601	77568	57764	53741	34995	-		76616		-	97680	73621		55791	-		
			74551	78606		82634	93635	87530	55811	76451	44944	95648	87588	82609	76428	76598	81565	85591	61431	81529	73591	55781	55759	58579		77616		46864	85550	76691		64703	42421		
			78571	97827		83619	86544	92510	86530	85589	63738	96529	96540	95516	95029	78619	83598	86581	93061	95037	84591	96031	65640	59749		84556		94775	93520	92517		85533	48844		
			03092	99018		02049	02049	00048	96519	95509	99540	99520	99540	99038	99009	97529	99007	98017	98039	76029	98079	97049	96030	97049		98049		94520	97609	32055		99045	00025		

Klartexte (heute):

München: Bod. - 0.8 stark Schneefall 0.8 - 7.0 9/10 Sc, Ac, Cs - 4.0 wolo.

Wien: ∞° - 0.9 Dunst ∞° > 5. 0.9 9/10 Sc 3.6 8/10 aufl. As. Ac 5.2 5/10 darü a. Ac. Ac-Tent. > Ci 4/10 Ci i. E. E-Raum gesch. Ac-Bank

De Bilt: 0.6 1.6 4/10 2.1-2.4 7/10 Sc ∞° Wolke u. Sat. st. aufgelockert Ac u. Ac 4.0-7.9.

Paris: ∞° > 0.1 i. E 3/10 Ac u. Cs. Sonst wolo.

Orscha: 1.2-1.6 8/10 Sc i. S. a. E. St. aufgelockt. 4.5 9/10 Ac - kein W-Horiz. 5/10 Ci.

Bukarest: Boden u. Wkl. Bes. … Ac … 4.0 … Ac + As. S. i. E Ac u. Ac Bank, … Ci, Cs … E aufgelockt.

werden ab 1.1.1940 bis auf
sgruppe verbreiteten Analyse
6/39 vom 21.12.1939).

Wetterlage von heute morgen: *Sonnabend, den 5. Februar 1944*

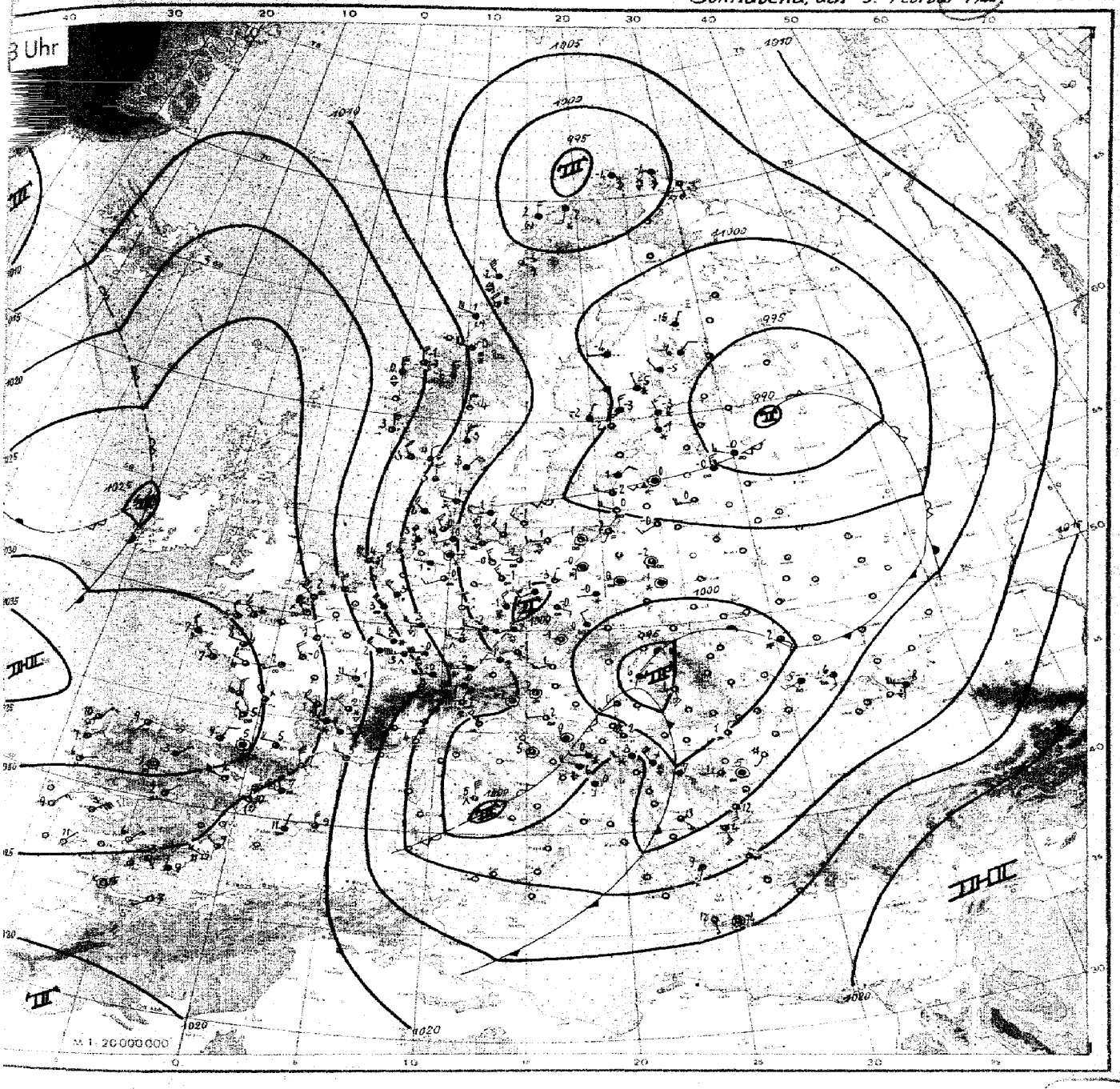

Wetterübersicht *Sonnabend* den *5. Februar* 1944

Die Kaltluftzufuhr an der Rückseite des nordeuropäischen Zentraltiefs hat sich weiter nach Süden und Osten fortgesetzt. Die Hauptabkühlung findet sich heute im südlichen und ostwärtigen Reichsgebiet und erreicht hier wieder Beträge bis zu 10 Grad. Das zugehörige Hochtief hat sich von Südnorwegen bis nach Norddeutschland verlagert, der Höhenring reicht weit südwärts bis ins mittlere Mittelmeer. Hier hat die Abkühlung mit 15 Grad ihren höchsten Betrag erreicht. Typisch war die Ausbildung dreier engbegrenzter, aber intensiver Fallgebiete innerhalb der instabilen zyklonalen Strömung über Mitteleuropa, von denen das dritte das stärkste war und zur Ausbildung eines selbständigen Teiltiefs führte. Bemerkenswerterweise hat aber hinter diesen Konvergenzen, die sowohl am Boden durch den Übergang zu leichtem Frost und Schneeschauern besonders augenfällig waren, aerologisch keine stärkere Abkühlung mehr auf. Jedenfalls reichen die maximal 5 Grad erreichenden Beträge auch in diesem Fall nicht an die hinter der ersten Kaltfront gemessenen Werte heran. Es handelt sich also auch hier wiederum um einen mehr allmählichen Übergang zu einer Luftmasse, die an sich arktischen Ursprungs ist. Damit hat die Kaltluftadvektion den gesamten europäischen Raum erfaßt, der sich nun in einer äußerst labilen, die ganze Troposphäre erfassenden Luftmasse befindet, in der es sogar wiederholt zu gewitterigen Umlagerungen kam. Über Norddeutschland liegt dabei die Troposphärenschicht ohne deutliche Inversion in 7000–8000 m bei Temperaturen von –45 bis –50 Grad, also recht tief.

Das Hauptkaltfront, heute also im Bereich des baltisch-finnischen Mittertiefs nur schwache Abkühlung eingetreten ist, da sich der Hauptstoß der Kaltluft nach Südosten richtete, geht südlich der Karpathen in ein Teiltief über, dessen Bildung bereits in der vorletzten Nacht über dem Genuagolf einsetzte, als die Kaltluft gerade den nördlichen Alpenrand erreicht hatte. Es vertiefte sich dann gestern im Laufe des Tages rapide, als die Kaltluft in den Mittelmeerraum einbrach, hierbei wurden über der Rhonemündung in 3000 m Nordwestwinde von 250 km/h gemessen. Mit seiner Verlagerung nach Nordost kommt es nun allmählich im gesamten Ostkampfraum nach langer Zeit wieder zu verbreiteten, allerdings meist nur mäßigen Frösten.

Auf dem Atlantik deutete sich schon gestern nordwestlich Irland die Advektion neuer Warmluftzufuhr, die heute früh bis nach Mittelfrankreich nachweisbar ist. Sie brachte ein schwaches Niederschlagsfeld, das über Westfrankreich südostwärts wandern wird. Diese Warmluft, die gegen die über dem Nordmeer südwärts strömende Kaltluft geführt wird, wird so später zum Aufbau einer neuen Frontalzone beitragen. Mit einer länger anhaltenden meridionalen Zirkulation ist daher nicht zu rechnen, vielmehr machen gerade der bisherige außerordentlich hohe Überschuß an zyklonaler Zirkulation in diesem Winter und die häufig zu Beginn des Februar einsetzende Warmluftzufuhr eine baldige Belebung von Westen her wahrscheinlich.

gez. Brezowsky

Zentrale Wetterdienstgruppe

Sonnabend den 5. Februar 19

Ausland

Bodenstationen: Küstenorte ○	Höhe m	JJJ	Gestern 14 Uhr CC	wwVhN	DDFWN	PPPTT	UC app	Gestern 19 Uhr CC	wwVhN	DDFWN	PPPTT	UC app	RR
Vardö ○	12	004						8x	83638	19588	95652	8x303	01529
Ingöy ○	4	005						54	02964	13515	92954	7x308	00397
Tromsö ○	102	008	5x	02967	18412	90154	8x303	61	71856	18578	92054	8x306	92549
Bodö ○	17	010						8x	02966	08426	95155	7x308	00549
Nordöyan ○	37	014	31	10262	03478	92902	90345						
Krakenes ○	41	021	52	74235	04378	96502	0x415	82	81645	32988	04804	8x330	05651 Strom 10
Utsire ○	56	028											
Lister ○	9	030	94	01961	28404	88602	70409	xx	032x9	28308	95603	7x319	00590
Ferder ○	9	036	32	73335	26288	84900	9x311						
Aarhus ○	47	180	86	02854	55485	89002	03806	54	02854	22125	92800	80313	90888
Kopenhagen ○	1	181	90	02854	22514	94103	60204	40	07851	20201	93701	80208	00080
Skagen ○	3	182	91	02844	01014	85904	50308	55	02854	28347	91102	50314	00580
Biarritz	29	202	90	14447	28887	30212	80313	00	02756	28626	30211	86300	03132
Lyon	198	210	5x	02856	20417	15419	6x911	36	01143	28484	19901	90226	03111
Paris/Le Brg.	46	215	80	28846	20595	10602	9x208	5x	03758	26418	20405	6x314	03050
Brest	75	220	90	25745	63686	28607	72109	5x	05746	30586	29507	7x305	91080
Le Havre ○	119	230	90	10754	65584	20303	70312	8x	03858	61528	22706	7x309	92590
Marseille	12	231	20	01153	26003	14612	50616	80	02856	24726	12311	50605	97120
Nanzig	236	237	07	26844	52425	11802	80706	50	02x54	28384	15100	73312	03101
Châteauroux	153	252	50	14744	61525	20306	80501	50	01153	20484	24503	80317	94100
La Coubre ○	6	269	80	02755	30725	25610	71313	80	02755	30625	27108	00308	65070
Heider ○	6	291	52	23744	61888	02343	7x911	67	63544	01987	01504	9x211	04751
Vlissingen ○	1	292											
De Bilt	12	293	31	27744	28585	-	-	3x	62735	03818	-	-	-
Genua ○	2	305	10	81761	20111	02662	8x215						
Venedig ○	10	312	50	67468	00068	02909	7xx7						
Zara ○	12	315											
Rom ○	3	322						80	03745	00084	03111	60300	-
Brindisi ○	16	331											
Cagliari ○	35	338											
Syrakus ○	15	655											
Madrid	667	353	57	05672	60003	25711	60901	02	01690	02513	0xx13	80313	00220
Almeria ○	65	355	20	01851	18411	24215	80910	00	00890	2x510	22615	80501	00280
Mahon	40	357	5x	02057	28217	20515	6x906						
Barcelona ○	42	358	00	02690	24204	19515	51808	50	04772	32412	24347	05500	01600
La Coruña ○	57	362	84	04417	34012	80302	xxxxx	54	05756	04317	33912	60311	00370
Lissabon	227	384	00	04690	02200	26616	70901						
Funchal ○	110	385	05	02790	06215	24720	5x902	10	01770	04312	22618	63801	00570
Pt. Delgada ○	22	396	80	02861	08327	23117	80313	4x	03868	08328	32516	8x503	00280
Horta ○	65	398	80	02953	14415	32516	76305	44	02953	14414	30817	74605	00390
Teneriffa ○	37	400	5x	03738	08228	21022	5x901						
V. Cisneros	6	404	xx	044x9	22229	15719	6x903						
Pinsk	137	569											
Kauen	63	466	5x	61647	26468	27305	8x298	5x	02757	24467	93102	8x215	01061
Riga	2	470	5x	05635	26128	83104	9x208	5x	62538	00058	26903	0x211	95041
Dorpat	81	476	5x	51318	00878	21900	01205	5x	05623	30178	85604	9x213	92016
Helsinki	15	481	5x	03835	02378	85151	8x307	5x	05748	32328	89151	8x313	97508
Vaasa	9	483	5x	03637	32278	89253	9x207						
Kuopio	233	484											
Rovaniemi	80	607											
Budapest	130	541	62	62744	22368	02407	80813						
Bukarest	92	575	07	02790	22826	05311	60700	00	01790	20124	04408	86901	
Klausenburg	374	590	57	03781	28128	03508	90612	57	02664	10028	01715	99203	-
Belgrau	138	701	57	11767	12128	06111	7x920	57	02764	18427	00311	6x816	-
Sofia	536	720	04	05790	00825	06312	59818						
Athen	239	730	04	01890	53603	12456	40812	04	02890	20214	11910	70601	-
Canea (Kreta)	63	737											
Tunis	10	060											
Orel	191	841											
Dno	71	859						xx	44009	24359	24401	0x311	93026
Minsk.	211	887	5x	05747	20427	82603	9x203						
Smolensk	234	889											
Kiew	185	957											
Dnjepropetrowsk	62	968											
Odessa	50	975											
Mariupol	40	981											
Sewastopol	8	988											
Bergstationen:	**Höhe m**	**JJJ**	**CC**	**wwVhN**	**DDFWN**	**PPPTT**	**UC app**	**CC**	**wwVhN**	**DDFWN**	**PPPTT**	**UC app**	**RRTTE**
Mussalla	2926	726											
Lomnitzer Spitze	2640	685	0x	62648	20268	02608	9x710	xx	77507	20179	17860	0x905	93609
Fanaraken	2072	024											
Mt. Ventoux	1900	248											
Puy de Dôme	1467	246	xx	46009	57879	90153	0x913						
Izana	2367	401	x.	48007	08649	68901	0x766						

Bodenstationen: Küstenorte ○	Heute 2 Uhr CC	wwVhN	DDFWN	PPPTT	UC app	Heute 8 Uhr CC	wwVhN	DDFWN	PPPTT	UC app	RR
Vardö ○	5x	03748	45828	99953	8x305	5x	02847	14627	99853	7x302	97537
Ingöy ○	83	02954	03954	135xx	94304	52	03964	13528	96454	7x405	00395
Tromsö ○						02	71756	18378	96752	9x20x	01155
Bodö ○	5x	03868	08428	97754	7x309	57	02855	10327	01153	90309	00555
Nordöyan ○						90	10765	27686	04001	70315	46057
Krakenes ○						87	88064	32788	18500	80211	-
Utsire ○						39	02534	32884	14803	60202	-
Lister ○						54	01961	29932	12103	70315	
Ferder ○						52	03845	04528	08103	5x315	-
Aarhus ○	5x	03758	22228	00361	9x311	5x	68848	26368	05801	0x310	99181
Kopenhagen ○	04	05790	34303	99551	80312	5x	26538	24278	03201	0x211	99184
Skagen ○	4x	02138	02368	99103	8x318	7x	03748	04428	05503	7x314	01450
Biarritz	5x	03768	30628	31109	8x804	50	02705	02225	32309	70406	00091
Lyon	8x	05757	28007	23302	8x300	8x	83657	28477	24302	8x205	97011
Paris/Le Brg.	5x	25557	28488	22904	7x402	04	01190	30202	26001	80309	97001
Brest	52	03744	30428	31806	6x801	5x	57748	30358	21307	8x901	97010
Le Havre ○	20	01853	61523	25905	60304	•					
Marseille	00	00790	24600	20804	50311	50	01752	26502	19905	70200	94131
Nanzig						5x	03758	61528	20002	7x301	97021
Châteauroux	5x	03748	22328	27301	8x360	61	01753	26313	28001	90205	00510
La Coubre ○	5x	03658	32528	30167	8x306	50	02556	32326	30906	70300	00450
Heider ○											
Vlissingen ○	80	02754	63684	16204	80110	24	01853	30583	20004	30412	97x80
De Bilt	8x	14255	61727	-	-						
Genua ○	06	01890	65882	05605	20112	00	00890	33600	10604	40206	-
Venedig ○						24	03562	55413	03000	71102	-
Zara ○											
Rom ○						54	02864	33604	05901	61301	-
Brindisi ○											
Cagliari ○											
Syrakus ○											
Madrid	00	00790	24300	08406	90001	03	04790	04101	03202	00404	00010
Almeria ○	xx	482x9	022x9	23511	0x301	5x	03448	32148	23809	3x407	00150
Mahon	5x	03758	32658	29711	6x310	50	02755	05627	22209	60204	97080
Barcelona ○	50	05562	24202	21609	80206	0x	63748	30688	31907	8x101	02471
La Coruña ○	00	02655	04215	34710	60300	54	09656	04316	33410	61601	00380
Lissabon	00	00790	02200	26512	70300	00	00790	04300	26109	80300	00080
Funchal ○	00	01690	xxx20	24214	70302	00	00690	04200	22714	70802	00460
Pt. Delgada ○	4x	03868	02128	32514	96303						
Horta ○	80	02962	14324	32115	84101	8x	02864	08156	30815	8x803	00180
Teneriffa ○						5x	03832	32228	17518	6x601	00280
V. Cisneros						xx	461x9	00029	16514	0x403	00112
Pinsk											
Kauen	0x	02790	22324	97600	80207	07	02790	22324	08750	90207	00513
Riga	5x	68625	20158	92701	9x310	5x	68534	00078	97500	0x216	99506
Dorpat	5x	05638	32128	95501	9x212						
Helsinki	5x	05748	32328	94151	8x211	5x	72638	30378	97153	92808	-
Vaasa						5x	03538	24128	99954	8x307	-
Kuopio						50	03768	04228	97156	9x306	92569
Rovaniemi											
Budapest	50	14644	01608	97902	90803	02	15376	95926	98902	60304	-
Bukarest	00	05590	20700	23004	xxx07	01	08424	02104	99904	99501	-
Klausenburg	50	03692	12128	00265	00807	50	02644	14554	94604	93806	
Belgrau	5x	02764	18527	94609	7x825	5x	03738	61768	02702	7x224	
Sofia	54	01783	44603	01108	50808	57	03863	43528	00407	60401	
Athen	04	01890	00003	11107	80704	14	01863	18xxx	07609	86806	
Canea (Kreta)	85	01873	22315	14013	60706	27	02854	14185	12912	74801	
Tunis											
Orel											
Dno	5x	05418	24321	29700	0x311	5x	05628	26328	93650	9x312	00506
Minsk.											
Smolensk											
Kiew											
Dnjepropetrowsk											
Odessa	04	017x0	18124	03404	90603	5x	05428	22228	02005	0x200	00590
Mariupol											
Sewastopol	04	02890	49725	31311	72300						
Bergstationen:	**CC**	**wwVhN**	**DDFWN**	**PPPTT**	**UC app**	**CC**	**wwVhN**	**DDFWN**	**PPPTT**	**UC app**	**RRTTE**
Mussalla											
Lomnitzer Spitze						xx	77109	30379	13464	0x506	07659
Fanaraken											
Mt. Ventoux											
Puy de Dôme											
Izana											

Höhenwinde (dd vv)

uu = Datum G,G, = Uhrzeit (DGZ) — dd = Windrichtung (N = 36) vv = Windgeschwindigkeit in km/Std.

Ort	Schirmeck	Genua	Calais	Erfurt	Hoek v. Holl	El Grove	Hemberg?	Friedrichshafen?	Riga	[illegible]	Vaasa?	Hoek v. Holl	Reval	[illegible]	Berlin
uuG,G,	04 15	04 17	04 17	04 17	04 16	04 16	05 04	05 05	05 04	05 09	05 04	05 04	05 05	05 05	05 05
27 Km															
24.0															
16.0															
12.0	26 30	30 120						33 70							
11.0	25 60	30 110			34 140	03 60		34 140			34 60	34 150			
9.0	26 50	29 130	33 150	28 60	34 140	02 50	23 110	35 120	26 60	34 120	30 30	34 110	29 40	23 110	
7.0	22 40	33 70	35 210	25 70	34 100	36 60	25 70	34 80	27 50	34 110	34 20	34 110	31 40	25 100	36 30
5.0	23 40	31 50	34 120	25 70	34 100	34 60	02 60	32 30	27 40	34 100	18 30	34 100	36 40	02 [illegible]	34 20
4.0	24 90	34 60	33 90	27 70	34 120	34 40	02 50	34 40	28 30	35 70	18 40	34 70	29 40	22 70	35 21
3.0	23 30	33 50	33 110	28 70	34 130	33 40	01 40	36 50	29 30	35 70	18 40	34 70	34 30	25 70	03 20
2.0	23 30	33 60	33 110	29 50	34 130	36 20	14 20	02 50	30 20	34 50	18 40	34 30	34 30	23 50	18 30
1.0	32 20	33 50	33 30	29 50	32 110	04 50	14 20	05 50	30 30	35 50	16 40	34 30	36 30	24 60	05 40
0.5	27 30	32 40	34 70	28 50	34 110	04 40	14 20	03 50	29 30	33 40	16 30	33 30	36 30	23 40	06 50
0.3	21 20	31 50	33 40	34 30	33 90	03 40	14 40	35 30	28 40	34 30	16 40	33 70	36 30	24 50	07 30

Ort	Forli?	Reval	Lemberg	Moisand?	Warschau	[illegible]	Witebsk	Swinemünde	[illegible]	Belgrad
uuG,G,	04 17	04 17	04 16	04 17	04 17	04 17	04 16	04 17	04 16	04 17
7.0 Km	-	27 30	26 120	-	25 70	29 30	-	23 70	25 70	25 120
5.0	-	32 30	26 100	32 70	25 70	34 30	27 70	24 70	26 70	25 100
4.0	30 30	34 30	27 70	32 80	28 70	32 40	27 70	24 60	25 60	25 70
3.0	30 40	34 40	28 40	33 80	28 70	34 30	27 70	24 40	28 50	24 70
2.0	31 70	31 40	25 50	33 60	28 60	36 70	29 50	25 40	30 40	24 40
0.3	31 40	03 20	28 50	33 40	29 40	36 40	29 40	25 40	29 70	22 40

Ort	Erfurt	Friedrichshafen	Brest	[illegible]	Calais	Bergen?	[illegible]	Kiel?	Sölz?	El Grove
uuG,G,	05 07	05 05	05 05	05 05	05 05	05 05	05 04	05 04	05 04	05 04
7.0 Km	36 100	33 110	-	32 130	33 100	36 100	22 70	28 20	33 200	33 50
5.0	34 50	34 110	-	33 170	35 100	36 100	29 60	33 30	34 130	33 60
4.0	32 90	32 100	-	34 40	34 100	34 70	29 50	33 30	34 170	34 50
3.0	31 70	32 20	33 40	34 20	35 140	34 50	29 40	32 40	35 100	35 40
2.0	32 50	34 30	33 40	34 70	34 70	35 60	31 40	05 30	32 40	36 40
0.3	36 60	36 40	33 40	35 40	34 70	36 60	31 40	02 70	33 60	05 30

Wolkenmessungen

C = Wolkenart
vv = km/std.
dd = Zugr. 36 = N

Ort		
uuG,G,		
C u. Höhe		
dd vv		
Ort		
uuG,G,		
C u. Höhe		
dd vv		
Ort		
uuG,G,		
C u. Höhe		
dd vv		

Piloten Vortag — Piloten heute

Täglicher Wetterbericht

des Deutschen Reichswetterdienstes
Herausgegeben von der Deutschen Seewarte
Verlagsort Hamburg

rgang: 70 Nr. 37

Dienstag, den 6. Februar 1945

ite 1

Erläuterung: Die Beobachtungen sind sämtlich in der Form des 1935 in Warschau beschlossenen Einheitsschlüssel wiedergegeben. Kurze Erläuterungen zu den einzelnen Ziffern werden zu Beginn jedes Vierteljahres beigegeben. Ausführlich finden sie sich in „Anweisung zur Verzifferung von Wettermeldungen", herausgegeben vom Reichsluftfahrtministerium.
Alle Zeitangaben in DGZ.

Deutschland			Gestern 14 Uhr					Gestern 19 Uhr					
tationen: rte o	Höhe m	JJJ	CG	wwVhN	DDFWN	PPPTT	UG app	CG	wwVhN	DDFWN	PPPTT	UG app	RR TnTn/SVs E
burg Fu.	18	403	5x	24548	22248	13802	9x704	xx	57209	16224	15103	0x700	97031
aburg/Fgh.	41	400	xx	46309	02349	13550	0x704		.				
	28	460	xx	46204	23349	13401	0x300	xx	48209	12249	10584	0x707	02241
nemünde o	1	406	xx	46209	23349	12701	0x202	xx	46409	12249	10924	0x702	00126
ne o	1	464	xx	44209	16249	11802	8x904	xx	46109	18249	11401	0x804	00447
terland	16	461	xx	48409	12249	11360	0x741	xx	54109	18449	[illegible]	[illegible]	48720
oland o	50	465	5x	05638	16328	13403	9x708	xx	46009	22464	09004	0x805	01201
kum o	6	401	5x	67318	14448	11502	0x816	5x	08358	26568	10425	0x212	95231
men	4	442	5x	05445	18228	13305	6x709	5x	57228	22368	11307	1x704	96871
dhorn	22	402											
mold	175	187	5x	03868	20428	-		5x	52528	20468	13105	9x300	02084
nnover	51	421	5x	05435	22228	14436	9x907	5x	54435	20228	11608	9x705	-
deburg	45	408	5x	05647	26357	15405	8x902	5x	05548	16228	13204	8x707	97061
en	123	437	63	62428	16468	14307	0x708	xx	46404	23369	14103	0x303	-
n	48	436	52	64545	14268	15307	0xxxx	5x	05558	24968	14319	2x102	00041
chen	202	407											
r	265	049											
ssel	289	351	54	05545	20426	16805	9x905	xx	04409	15423	14454	0x809	07051
nkfurt/M.	111	412	5x	62648	18228	-	.	5x	67238	18368	16006	0x804	07072
rbrücken	189	441	62	62435	16168	48706	0x808						
mberg	315	426	5x	05648	22428	-	.						
rienbad	538	516											
aßburg	151	219											
blingen	427	443	5x	64648	48228	20026	0x807	52	64645	18468	18204	00501	05074
edrichshf.	400	444	52	62453	00028	23205	9x709	52	64446	16268	23105	9x303	09456
nchen	528	414	50	02953	22625	.	-	52	63455	22528	19416	9x623	92084
abruck	573	507	04	13893	00028	-	-	02	05548	00023	20303	7x066	10058
inemünde o	3	455	5x	47228	22458	13003	0x502	5x	94219	00048	12002	0x204	97122
ttin	1	404	6x	05538	48258	13304	0x404	5x	52444	16158	13022	0x302	97034
row	70	450	5x	05528	24358	12804	0x302	5x	43228	24458	12502	0x904	20xx2
rlin	48	440	6x	54426	24368	14303	0x200	5x	05437	24158	13502	0x905	03051
ahreuditz	131	449	50	05654	22514	15606	80703	51	05555	20328	13705	9x707	00071
urt	320	646						51	03845	20428	14406	9x705	00021
esden	230	410	52	05646	22368	14705	8x709	05	05545	00027	14004	9x806	04051
uen	449	458	10	05744	18424	-	-	5x	05448	18228	-	-	-
ag	363	669	70	02864	22524	-	-						
dweis	408	670	10	04853	24124	18009	62907	57	03764	23226	17703	8x402	-
mütz	263	676	5x	24448	14258	19804	0x901						
ssau	302	865						5x	05450	00028	20303	9x601	-
lzburg	434	508	10	47064	14124	20506	80743	5x	22668	14468	19404	8x702	97096
ien	157	501						56	05690	00003	18702	70802	-
raz	334	505	10	05662	00023	19906	61709	00	08390	00002	19452	91304	-
agenfurt	449	502	40	05574	42193	22401	82902	00	63490	12424	21553	98404	-
ügenwalde o	7	429	02	03570	16468	13304	9x603	5x	05568	00028	13004	9x804	00056
nzig	15	405	5x	72468	14328	15300	8x807	5x	52438	16278	14434	9x300	98015
önigsberg	20	422	04	xxx83	14327	xxx00	86808						
emel o	3	447											
horn	47	551											
osen	99	552											
ünberg/Schl.	148	420	5x	62638	24268	14404	1x902						
reslau	117	411	5x	05658	18328	14905	8x103	5x	62558	16468	14403	0x403	0x601
leiwitz	255	454											
arschau	107	556											
ialystok	135	555											
itzmannstadt	176	557											
ublin	203	559											
rakau	216	561											
emberg	330	571											
gstationen:	Höhe m	JJJ	CG	wwVhN	DDFWN	PPPTT	UG app	CG	wwVhN	DDFWN	PPPTT	UG app	RRTTE
onnblick	3106	503	[illegible]	[illegible]	[illegible]	[illegible]		50	038x4	30528	92659	87300	-
ugspitze	2962	416	xx	46109	24649	07556	0x800	xx	77109	28749	05457	0x807	02569
rbitzkogel	2397	506	24	01934	63842	59158	81204	53	02934	30405	59356	65703	-
chneekoppe	1602	428	xx	48009	24649	30054	0x606	xx	46009	59749	30655	0x300	00549
euerkogel	1577	862											
eldberg/Sch.	1493	427	xx	67409	22769	50901	0x707	xx	67009	22769	49501	0x304	08016
chöckl	1446	511	14	41843	24304	56602	66203	04	01990	20303	55401	62703	-
anzer	1214	519											
ichtelberg	1213	419	xx	49209	26549	74459	0x905	xx	67009	53949	03004	0x703	93029
ornisgrinde	1166	561						xx	67409	53969	83803	0x304	26039
rocken	1141	418	07	22794	16725	82352	07302	xx	67009	24449	80600	0x704	00049
asserkuppe	923	423	xx	46209	22549	09102	0x804	xx	67009	22569	06002	0x809	03029
eisberg	915	445	xx	48109	53949	04404	0x606	xx	46009	59649	73050	0x804	00049
ahler Asten	840	417											
eldberg/Ts.	801	424	xx	46009	22459	22403	0x808	xx	67009	26569	20603	0x604	12030
almit	673	397	xx	67009	59669	370x0x	0x807	xx	67009	59769	35706	0x807	05064

Deutschland			Heute 2 Uhr					Heute 8 Uhr					
tationen: rte o	Höhe m	JJJ	CG	wwVhN	DDFWN	PPPTT	UG app	CG	wwVhN	DDFWN	PPPTT	UG app	RR TnTn/SVs E
burg Fu.	18	403	5x	19428	22448	10405	0x105	xx	45404	22444	13803	0x309	01034
aburg/Fgh.	41	400						xx	48129	24349	14542	0x206	22011
	28	460	xx	46289	22449	01303	0x201	xx	49201	22241	12483	0x208	00054
nemünde o	1	406	5x	03438	16208	12328	2x268	5x	52448	20648	11103	0x328	06444
ne o	1	464	xx	46402	46349	10404	1x902	5x	47448	22228	12804	0x303	24446
terland	16	461	5x	25458	26428	01524	0x200	07	05593	26523	12323	20206	97036
oland o	50	465	50	16453	22443	11104	2242?						
kum o	6	401	50	25464	22404	12302	0x202	06	25035	22402	15183	02300	02261
men	4	442	50	08435	24325	xxxxx	22632	8x	25644	24387	11914	0x208	21014
dhorn	22	402						50	05546	24628	14444	22368	02231
mold	175	187						5x	05538	24428	-	-	-
nnover	51	421	5x	08428	24328	13507	0x204	5x	15535	24468	15606	9x204	24064
deburg	45	408	5x	22438	23368	11506	9x504	50	15535	20435	04506	9x310	00094
en	123	437						5x	35447	23228	-	-	-
n	48	436	50	05459	26424	11229	0x304	54	05554	26325	20505	90310	02044
chen	202	407											
r	265	049						5?	05658	20428	21300	90361	99060
ssel	289	351	xx	65403	24428	14625	0x402	5x	22435	26358	11305	9x340	02021
nkfurt/M.	111	412	50	25444	24365	16408	80002	5x	15648	24223	22860	8x307	02042
rbrücken	189	441						50	05654	00824	23526	10436	04xx2
mberg	315	426	5x	22438	20248	16607	9x500	40	05456	24365	22205	80244	15452
rienbad	538	516											
aßburg	151	219											
blingen	427	443	50	22754	26404	19025	00402	80	22754	24364	28804	80208	02034
edrichshf.	400	444	5x	05658	26628	21405	9x701	51	05747	24368	24425	8x312	45096
nchen	528	414	5x	64658	24668	16205	0x701	53	05455	24668	26505	0x241	07044
abruck	573	507	02	64458	24168	19805	9x702	62	64541	12268	23802	9x211	16416
inemünde o	3	455	5x	05638	13448	10406	0x807	5x	47238	18148	10101	03404	95021
ttin	1	404	5x	05438	14458	11504	2x707	xx	07209	10059	11504	08303	93041
row	70	450	07	07328	22258	09404	2x603	5x	15428	26328	10903	0x308	97097
rlin	48	440	5x	54428	14428	11002	0x807	5x	22436	26458	12205	0x304	06041
ahreuditz	131	449	5x	22448	22468	12005	0x904	54	05454	24425	14704	90309	03041
urt	320	646	5x	05458	22368	10925	0x402	5x	05655	24425	11405	9x241	97041
esden	230	410	5x	52338	18258	11305	9x707	5x	64328	24458	13205	0x207	08054
uen	449	458	5x	02338	27248	13603	0x704	5x	05545	26358	-	-	-
ag	363	669	5x	62534	22428	13305	0x926						
dweis	408	670	5x	64648	18168	14905	9x709	52	64545	30468	14904	9x208	-
mütz	263	676	50	05404	14324	16024	0x807	5x	57228	12368	14604	0x501	02207
ssau	302	865											
lzburg	434	508	5x	02658	18468	19003	9x902	5x	25766	59568	19617	7x240	08024
ien	157	501	5x	05458	19128	16920	9x608	5x	62458	26368	15101	9x802	12526
raz	334	505	00	45290	00044	19253	04524	5x	42x58	20448	16651	0x702	005x9
agenfurt	449	502	51	45270	00048	19853	0x404	51	41374	00248	19455	0x404	08559
ügenwalde o	7	429						5x	05468	00028	11404	9x401	0046x
nzig	15	405	xx	46209	18351	12704	0x703	5x	43328	18448	12601	0x404	57595
önigsberg	20	422											
emel o	3	447											
horn	47	551											
osen	99	552											
ünberg/Schl.	148	420											
reslau	117	411	5x	05548	10158	11302	9x819	5x	52448	00028	10404	0x404	01004
leiwitz	255	454											
arschau	107	556											
ialystok	135	555											
itzmannstadt	176	557											
ublin	203	559											
rakau	216	561											
emberg	330	571											
gstationen:	Höhe m	JJJ	CG	wwVhN	DDFWN	PPPTT	UG app	CG	wwVhN	DDFWN	PPPTT	UG app	RRTTE
onnblick	3106	503	xx	77009	65474	99658	9x806						
ugspitze	2962	416	xx	77009	32879	04657	0x803	xx	78109	30649	04361	03000	24619
rbitzkogel	2397	506	xx	48109	04429	57856	0x703	xx	77229	61449	54456	7x704	04579
chneekoppe	1602	428	xx	48109	63749	28755	0x707	xx	46409	63849	24853	0x300	04559
euerkogel	1577	862											
eldberg/Sch.	1493	427	xx	46009	59869	51404	0x403	xx	46009	59779	52062	0x305	05525
chöckl	1446	511						5x	9x848	28279	51450	9x707	07519
anzer	1214	519											
ichtelberg	1213	419	xx	46009	26549	49900	0x804	xx	46024	61749	72320	0x406	08506
ornisgrinde	1166	561	xx	46409	53569	84603	0x303	xx	46409	57649	86600	0x305	24549
rocken	1141	418	xx	78409	28569	80704	0x402	xx	46009	59749	81950	0x305	09519
asserkuppe	923	423	xx	46009	26469	06103	0x004	xx	46009	26579 Sturm 44	08700	0x305	14609
eisberg	915	445	xx	46009	53859	03402	0x303	xx	67009	04959	05200	0x308	03006
ahler Asten	840	417	xx	46409	26649	13103	0x301	xx	46409	20649	15704	0x307	05209
eldberg/Ts.	801	424	xx	46209	26609	22204	0x300	xx	41009	26049	22804	0x304	08046
almit	673	397	xx	46009	64769	37006	0x303	xx	46009	64649	38903	0x308	03034

Berichtigungen

Sämtliche Karten des „Tag
weiteres nach der von der
gezeichnet. (Erlaß RLM.

Wetterlage von gestern: *Montag, 5. Febr. 1945*

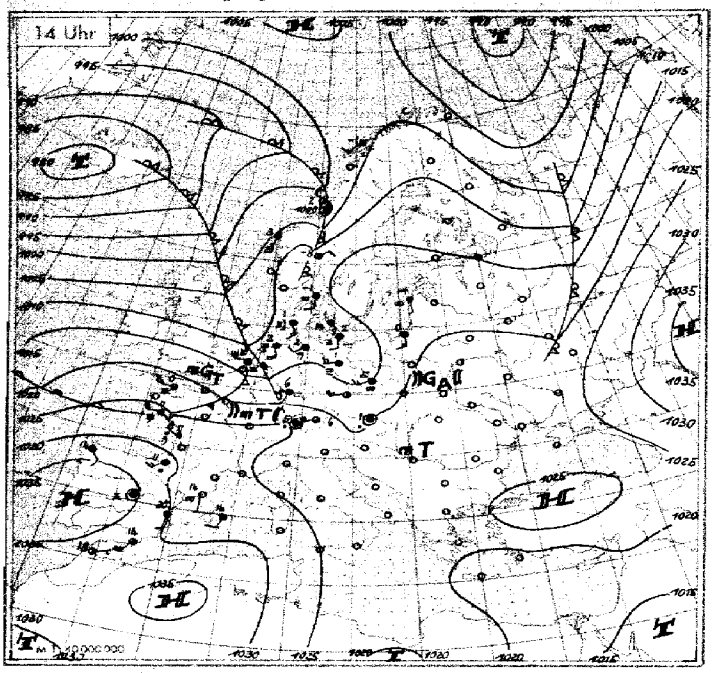

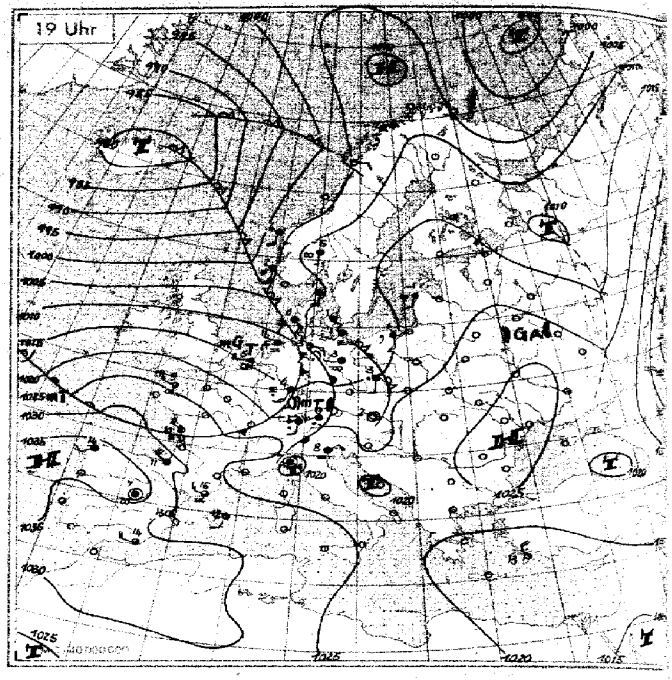

Wetterlage von heute nacht: *Dienstag, 6. Febr. 1945*

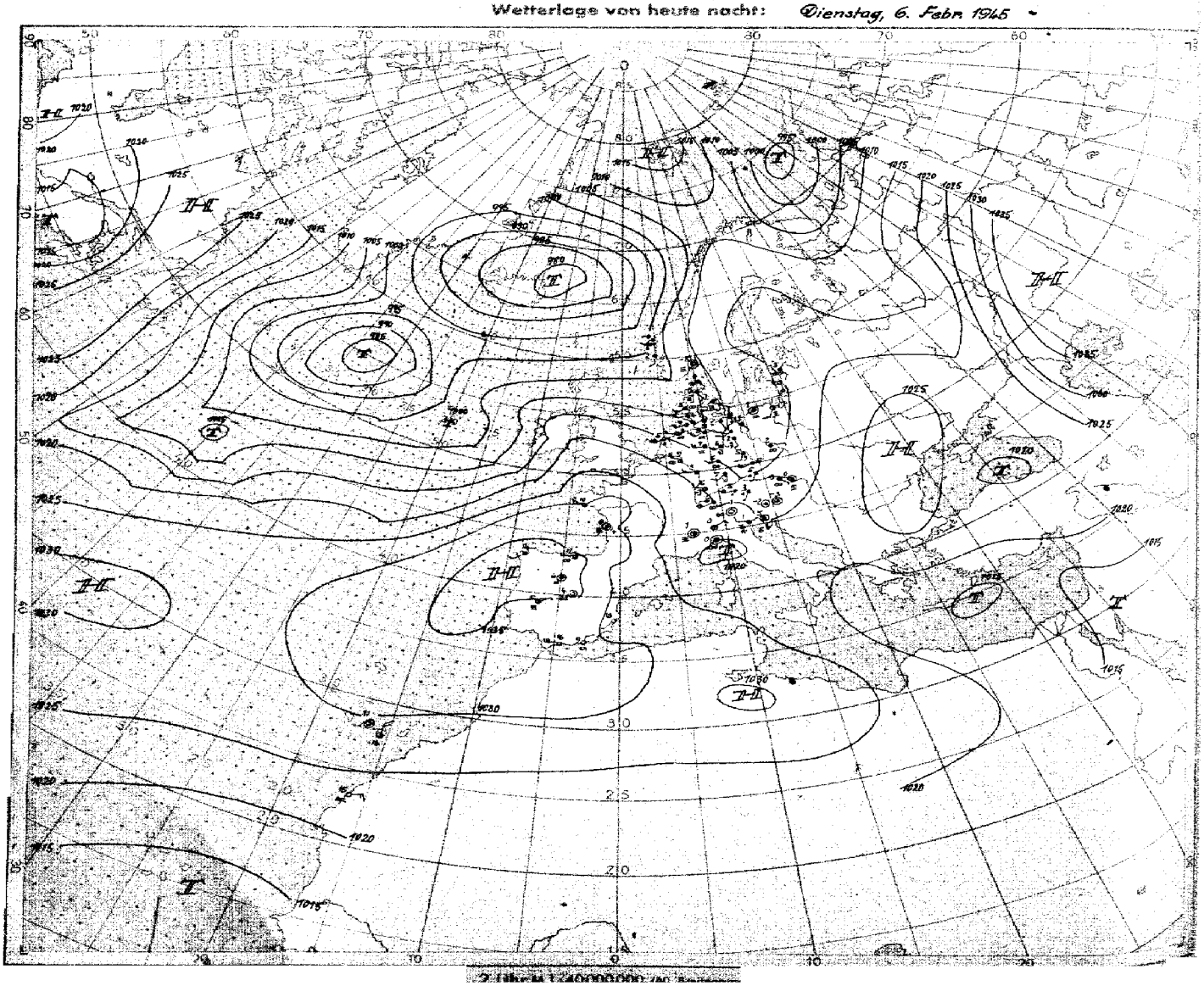

Nr. 37

Höhen-Aufstiege

1. Teil

Dienstag den 6. Februar 1945

Seite 5

heute

Schlüssel: Kenngruppe: IIIGG HeHeEaTeTe | Q₁Q₂Q₃Q₄Ea s₁s₂s₃ GG | QLLii yyGGG | He₁He₂He₃He₄He₅ He₆He₇He₈He₉ Z

Hauptisobarenflächen: Ha₁Ha₂Ta₁Ta₂Ua₁ Ha₃Ha₄Ta₃Ta₄Ua₂ Ha₅Ha₆Ta₅Ta₆Ua₃ … Ha₇Ha₈Ta₇Ta₈Ua₄ Ha₉Ha₁₀Ta₉Ta₁₀Ua₅ Ha₁₁Ha₁₂Ta₁₁Ta₁₂Ua₆ HbHbTbTbUb

Markante Punkte: P₁P₁TTU₁ P₂P₂TTU₂ …

Pseudopot. Temperatur: 9Q₁Q₂Q₃Q₄ Q₅Q₆Q₇Q₈Q₉ Q₁₀Q₁₁Q₁₂Q₁₃Q₁₄ IIIPP

gg = Datum; GGgg = Uhrzeit (D.G.Z.)

Ort	Sandufoß 734	Bodø 019 5 m	Drontheim 017 55 m	Bergen 022 35 m	Kristiansand 032 21 m	Kjeller 041 188 m	Hanstholm 185 29 m	Blaavhuk 184 15 m	Leeuwarden 010 2 m	Helder 291 52 m	Emden 154 2 m	Helgoland 465 42 m	Unter-… 181 94 m	Swinemünde 455 10 m	Nest 266 2 m
GGgg	06 05	06 05	06 04	06 05	06 05	06 04		06 05	06 05	05 04	06 05	06 10	06 07	06 05	06 05
41	-	-	-	-	-	-		-	-	-	-	-	-	-	-
96	-	-	-	-	-	-		-	-	-	-	-55	-	-	-
225	-	-	-	-56	-57	-		-56	-56	-	-56	-53	-56	-	-58
300	-	-58	-	-55	-55	-55		-52	3 -53	-43	-50	-49	-55	-53	-56
400	4 -43	-40	-41	-45	-43	-41		6 -40	3 -42	-32	-41	-35	-40	-36	4 -37
500	19-34	6 24-30	-30	4 20-33	8 32-33	7 27-28		6 18-38	3 18-35	-23	21-32	-33	-29	26-27	4 19-26
600	9 16-25	7 21-21	-20	4 16-23	8 21-22	6 24-18		8 23-22	3 19-23	-14	3 16-22	21-22	-19	25-17	4 29-14
700	8 12-19	7 18-13	-12	3 15-15	5 18-13	8 23-11		21-10	3 18-13	-7	4 17-13	7 18-14	-10	21-6	6 30-5
800	9 7-14	16-7	-3	9 18-7	-7	9 19-5		0 22-5	5 15-7	-2	-6	8 19-6	-4	-0	0 28-1
900	8 -2-14	8 4-5	6 13-2	0 18-2	-3	9 7-6		0 22+1	8 18+1	+2	9 16+0	9 19+0	+0	+1	9 15-3
950	6	3	-	16	9	5		19	20	-	18	16	-	-	14
Boden	-12-16	11-15	9-3	14+1	8-1	3-5		13+2	14-2	14+3	14+3	16	18+4	9-0	10+1
41	-	-	-	-	-	-		-	-	-	-	(2118)	-	-	-
96	-	-	-	-	-	-		(1572)	-	-	(1578)	1583	-	-	-
225	-	(1033)	-	1033	1039	(1036)		1049	1046	-	1052	1051	1052	(1050)	1053
300	-	860	-	854	860	854		863	846	895	870	858	873	875	878
400	663	674	675	670	673	679		681	679	700	682	676	686	687	690
500	513	522	523	520	524	527		526	536	544	531	527	533	533	536
600	385	392	393	391	396	396		398	403	410	402	398	403	402	403
700	276	279	279	278	282	287		285	288	294	288	285	288	286	287
800	176	178	177	177	181	180		183	187	191	187	184	186	183	183
900	88	88	85	86	90	90		92	95	99	96	93	94	91	92
1000	4.5	7.0	2.3	3.4	8.4	8.3		7.7	11.5	14.8	12.0	9.2	11.0	8.1	6.9
41/96	-	-	-	-	-	-		-	-	-	-	(835)	-	-	-
96/225	-	-	-	-	-	-		(527)	-	-	(526)	532	-	-	-
225/500	-	(511)	-	513	515	(510)		522	512	-	521	524	519	(517)	517
500/1000	563	515	520	516	516	518		520	517	529	519	516	511	525	517
Markante Punkte	-	-	-	-	-	-		-	-	-	-	00971	-	-	-
	-	-	-	-	-	-		-	-	-	15581	10591	-	23671	-
	-	-	38941	-	-	-		-	-	-	12581	19591	-	44661	-
	-	-	47821	16571	18581	-		-	-	-	20581	28501	-	43751	-
	-	-	49821	20561	25521	-		-	-	-	20521	34031	-	54725	25681
	-	24681	67631	25561	33531	37641		-	-	-	28521	42931	26571	57701	32671
	-	45851	64631	27571	38851	55756		-	27561	30921	38811	44401	26561	73551	25341
	-	56746	81831	33531	77561	65626		-	28551	32811	43881	35677	31541	81501	75528
	40936	57747	84531	43401	89531	81567		15591	72603	45791	64673	67630	75561	84581	84510
	75619	75598	86515	66664	91541	96589		26571	76604	85051	83538	72626	94021	87581	86560
	85930	98568	94011	73612	95531	92553		98039	82636	97040	96036	94020	95011	96511	94026
	10669	01541	00017	00789	01500	94656		01031	01049	02052	01059	01040	01059	01500	01011

Ort	Gutenhafen 550 16 m	Gerdauen 317 65 m	Windau 473	Kaesfeld 067	Nürburg 041 690 m	Siegen 420	Erfurt 646 313 m	Berlin 440 57 m	Oschatz 681	Freiburg 580	Reichenbach 595	München 414 526 m	Pilsen 566 356 m	Wien 501 157 m	Klagenfurt 502 484 m	Agram 705
GGgg			06 04	06 05	06 05	06 05	06 05	06 05	06 05		06 05		06 05	06 05	06 05	06 05
41			-	-	-	-	-	-	-		-		-	-	-	-
96			-	-	-	-	-	-	-		-		-	-	-	-
225			-67	-57	-	-58	-57	-62	-55		-54		-	-67	-64	-
300			55	-56	-	-51	-53	-53	-54		-50		-53	-53	-50	-55
400			-39	-40	-33	-40	-42	-35	-37		6 -39		-36	-36	-35	-37
500			29-27	7 24-31	9 33-24	0 26-29	8 29-18	6 33-24	5 32-25		8 29-27		0 30-27	-23	8 35-23	6 30-26
600			5 27-16	19-21	8 29-16	0 24-20	9 26-19	8 30-15	8 30-15		0 29-17		9 26-17	-15	7 31-14	27-17
700			5 25-10	3 18-12	9 26-9	8 24-13	4 24-11	9 30-7	8 30-6		0 27-10		8 25-10	-7	6 29-6	4 26-9
800			15-6	7 18-6	6 20-5	4 19-6	9 24-4	9 26-2	8 31+1		0 26-3		0 25-3	-3	6 25+0	9 25-2
900			9 11-5	0 21-1	9 22+2	0 20+0	9 23+2	9 23+2	9 24+3		9 25+3		0 22+2	+2	7 17+1	7 20+2
950			8	19	20	19	17	22	24		22		21	-	10	17
Boden			8-1	16+4	18+3	18+3	21+4	15+3	22+6		22+3		20+4	12+1	10-4	7-1
41			-	-	-	-	-	-	-		-		-	-	-	-
96			-	(1578)	-	(1574)	-	-	-		(1596)		-	-	-	-
225			1044	1055	-	1057	1052	1056	1051		1067		(1056)	1061	1068	-
300			870	875	-	877	874	882	883		885		879	885	890	881
400			683	686	700	688	667	692	695		696		691	696	699	694
500			530	534	543	535	535	536	540		543		537	540	543	539
600			398	404	410	405	404	403	408		412		405	407	410	408
700			283	291	296	292	290	287	292		297		290	291	293	292
800			181	190	192	190	188	184	188		194		187	188	189	190
900			91	98	100	99	96	92	95		102		95	95	97	97
1000			4.0	14.4	16.4	15.0	11.8	7.9	10.3		17.-		11.1	11.9	14.2	13.8
41/96			-	-	-	-	-	-	-		-		-	-	-	-
96/225			-	(523)	-	(520)	-	-	-		(529)		-	-	-	-
225/500			516	521	-	522	516	522	521		524		(519)	521	525	-
500/1000			521	520	526	520	523	528	530		525		526	528	529	526
Markante Punkte			-	-	-	-	-	-	-		-		-	-	-	-
			-	-	-	-	-	-	-		-		-	-	-	-
			52671	-	-	-	20581	-	-		-		-	-	-	-
			43881	13601	-	-	22571	-	-		-		-	45791	-	-
			55728	15611	-	-	24571	-	-		-		-	52711	-	-
			68615	21561	-	-	37571	-	-		39551		-	58671	28591	-
			74571	28521	-	-	38751	-	-		24541		24401	63621	27601	-
			75584	32571	-	11600	63668	-	23531		35961		26611	77531	26031	-
			86569	54762	-	14611	65659	20601	28571		52758		37921	85001	24621	30551
			93539	75584	-	32971	89029	25631	52520		54740		42871	93031	64016	87028
			96511	85538	40831	85520	95049	94040	98088		94059		75560	97031	93008	97039
			49591	02241	96030	98049	98050	00030	00050		85049		77050	00010	75529	00510

Aufstiege mit Positionsangaben

Dienstag!

Länge und Breite

Flugzeugaufstiege

Ort	Mailand 300 115 m	Venedig 312 10 m	Vicenza 752	Kauen 537	57 N 21 E	50 N 22 E	Berlin 440	50 N 07 E	51 N 16 E	Hildesheim 519 25 m	Kopenhagen 030
GGgg	0605	0606		0604	0610	0516	0517	0517	0605	0605	0605
41	-	-		-	-	-	-	-	-	-	-
96	-	-		-64	-	-	-64	-	-	-	-
225	-55	-57		-61	-65	-59	-6?	-	-67		
300	-52	-54		-51	-47	-55	-51	-53	-54	-57	-52
400	-37	-39		8 -39	7 -34	-37	-36	-38	5 -37	-41	-40
500	4 31-30	-25		8 36-29	-23	-26	3 35-22	-25	6 35-24	6 29-28	5 26-28
600	5 31-14	-14		27-17	8 -14	-12	5 32-16	-12	7 30-16	6 26-19	7 26-18
700	5 30-5	9 34-5		-8	-9	-9	6 30-4	-6	8 25-8	-9	7 27-10
800	5 33+4	+0		-1	-7	-8	9 25-2	+0	9 34-3	23-4	7 28-4
900	8 28+4	-3		7 26+6	-9	-7	0 25-2	+5	7 12+1	9+1	0 12-0
950	17	-		25	-		15	-	17	7	14
Boden	11-1	8-0		26+6	-	6	15+2	23	15-2	8+0	11+1
41	-	-		-	-	-	-	-	-	-	-
96	-	-		1578	-	(1576)	1586	-	-	-	-
225	1070	(1072)		1061	1068	1055	1065	1067	1058	(1042)	-
300	891	883		889	888	878	887	890	879	867	869
400	702	697		698	694	689	697	701	691	682	682
500	548	542		543	537	536	541	546	536	529	529
600	415	409		410	404	404	407	414	402	398	398
700	298	292		244	289	288	290	299	287	283	285
800	193	188		191	188	186	186	193	184	181	181
900	98	97		95	96	97	94	100	92	89	91
1000	15.1	14.5		12.4	13.5	13.9	11.4	15.1	5.5	6.3	7.9
41/96	-	-		-	-	-	-	-	-	-	-
96/225	-	-		518	-	(521)	521	-	-	-	-
225/500	523	530		518	631	519	524	521	522	(514)	-
500/1000	532	527		530	523	522	630	532	527	532	527
Markante Punkte	-	22571		-	-	-	-	-	-	-	-
	-	20581		15611	-	12611	-	-	-	-	-
	-	31541		18601	-	24581	-	-	-	24631	-
	-	44822		20621	-	27611	-	-	-	26631	-
	-	68591		21611	22651	40651	-	25691	23511	27621	-
	-	64591		25611	38816	54717	-	25621	24581	59717	-
	-	77531		25601	45771	63631	12591	29691	20591	68674	-
	20601	98501		62651	71691	76571	47581	48741	55686	93561	-
	23561	89651		94561	94591	99581	32661	94521	96559	94571	-
	85025	95501		84018	46601	88551	60565	88041	84528	85521	28671
	93010	98511		98107	85512	92581	84619	94061	96039	94621	99020
	00509	02800		01109	01527	01577	01030	99060	98019	00010	01010

Ort	heute: Köpper 419	Wien 501 157 m	Neuruppin 214	Paderborn 017	Hamburg 405	München 414	Kitzingen 417	Lindenberg 425 122 m	Lindenberg 415 112	gestern: Neuruppin 214	Paderborn 017	München 414 526 m	Lindenberg 425 122 m	Hamburg 403	Kitzingen 417
GGgg	0605	0607	0603	0605	0608	0609	0607	0607	0609	0516	0516	0516		0516	0517
41	-	-	-	-	-	-	-	-	-	-	-	-		-	
96	-	-	-	-	-	-	-	-	-	-	-	-		-	
225	-	-	-	-	-	-	-	-	-	-	-	-		-	
300	-	-	-	-	-	-	-	-	-	-	-	-		-	
400	-	-	-	-	-	-	-	-	-	-	7 -35	-		3 -34	
500	36	8 35-23	9 35-24	3 36-29	9 25-31	9 33-31	6 26-29	-	-	2 31-24	9 37-21	9 36-23		2 32-25	9 36-22
600	8 32-14	8 33-14	6 25-18	6 22-10	9 21-21	9 25-21	5 25-19	-	4 27-17	2 29-13	9 33-12	8 34-12		2 29-13	2 35-12
700	9 28-6	8 31-7	5 22-10	3 19-11	9 20-12	9 21-11	5 22-10	9 28-9	9 24-9	2 26-4	9 31-6	9 35-5		2 27-4	8 32-5
800	0 25-4	8 26-2	6 19-4	5 15-6	20-6	0 22-5	6 21-5	5 20-3	9 24-4	3 22+0	27-2	0 31+0		3 26+3	6 28+1
900	0 17-12	0 20+1	8 19+1	9 19-0	9 17-1	9 21+2	9 20+1	0 22+0	0 21+1	0 16-1	0 22+2	8 30+7		9 22+6	0 27+4
950	18	19	19	17	18	21	20	20	21	15	13	27		17	23
Boden	17+4	13+1	19+4	18+3	19+3	21+3	19+4	18+3	20+5	13+2	24+6	25+5		16+4	22+6
41	-	-	-	-	-	-	-	-	-	-	-	-		-	-
96	-	-	-	-	-	-	-	-	-	-	-	-		-	-
225	-	-	-	-	-	-	-	-	-	-	-	-		-	-
300	-	-	-	-	-	-	-	-	-	-	-	-		-	-
400	-	-	-	-	-	-	-	-	-	-	701	-		700	-
500	(537)	541	533	536	520	537	540	-	-	541	543	550		543	548
600	404	407	407	406	407	407	409	-	403	408	405	416		409	414
700	287	291	287	292	287	294	294	286	287	291	292	299		292	296
800	185	188	185	190	186	192	192	183	185	186	187	195		187	192
900	93	96	93	99	99	100	100	91	93	94	97	101		94	99
1000	9.4	12.0	9.5	16.1	10.8	15.5	15.9	8.0	9.4	11.4	12.1	14.9		9.5	13.3
41/96	-	-	-	-	-	-	-	-	-	-	-	-		-	-
96/225	-	-	-	-	-	-	-	-	-	-	-	-		-	-
225/500	-	-	-	-	-	-	-	-	-	-	-	-		-	-
500/1000	(528)	529	523	520	517	521	514	-	-	530	531	535		533	534
Markante Punkte	-	-		-	-	-	-	-	-	-	-	-		-	-
	-	-		-	-	-	-	-	-	49752	-	-		-	-
	-	-		-	-	-	-	-	-	94681	-	-		-	-
	-	-		-	-	-	-	-	60674	55692	-	57119		-	-
	-	-		-	50817	-	-	-	63644	70002	-	56597		-	-
	-	-	49757	48211	66665	-	-	-	72584	78515	-	67569		36793	46767
	-	49765	58707	59704	68647	-	49807	-	77566	82024	-	51697		52712	65687
	54698	94547	97544	64644	95599	-	53595	-	81539	84015	35807	51540		53712	74537
	61657	95519	92000	61655	99560	-	75586	46618	82528	97028	63618	99509		76012	76526
	64612	91018	95039	82567	99030	-	81527	99530	86518	85028	85019	98510		93065	83027
	86510	99048	96020	95510	99020	50817	82580	88500	99510	91530	86510	44107		99029	95040
	99040	00049	01050	00059	01030	96058	00069	00030	00050	01034	99089	96099		01040	99079

Klartexte:

München 6.2. 4h: 4/10 Sc 1.1-1.0, 2.0-5.4, 50% Raumerfüllg. u. Quell. darüber wolo. Lindenberg: 6.2. 9h Drachenaufstieg: 10/10 St 1.0.5, Sicht 2 km.

Kitzingen: 6.2. 4h. ω² 1.0, 3/10 Sc 0.8-0.9, 7/10 mehrf. gesch. quell. Sc 1.5-1.9, 3/10 Ac/E u. Sh-Hor. As u. Ac-Bänke m. Föhnstr., 4/10 Ac 4.6-5.6, > Gi (5.6) i. W Bew. i. C. gensst wolo.

Paderborn: 6.2. 7h 7/10 näss. St 0.1-0.8, 9/10 näss. l. quell. Sc 1.0-1.6, darüb. a. E-Horiz. 9/10 Ac 3.5-4.0. Küppers: ω 0.2-3.5 9/10 NS, ob 6.6 Warmsekt. 6.2 > Gi, dünn. AS, Ac.

Hamburg: 1.a. 9/10 St 0.05-1.0, 8/10 Sc 1.0-1.3, darin l. Dreieck. 6 Str. u. N, darüber Cu-cl. 5.0, 3/10 As i. W 3.6 > Gi nach E abnehmend, 1.5 Ac-Bänke 3.6-4.5, Gi (5.4.)

München: 6.2. 8h ω², v. 0.15-0.5 grau. Sc m. 70% Raumerf. 10/10 Sc 1.5-1.7, darüber ω², v. 4.5 > Gi (5.5) gez. 1. Ms.

Kitzingen: 5.2. 17h ω 1-0.45, 10/10 Sc u. St, 10/10 As v. 2.4-5.2, i. W Untergr. etwa 4.5 absink., Obergr. 5 u. W. ansteig. auf 6.0, > Gi (6.0) mehr als 9/10 Ci-rad u. dünn. Cs.

Paderborn: 5.2. 16h 9/10 Ns m. l. Regen 0.5-1.8, ob 1.0 sonst durchschein., > Gi i etwa 10.0 10/10 Cs, sonst wolo.

München: 5.2. 16h 3/10 St 1.1-1.3, i. W 1.4-2.3 u. 5.4-5.4, 10/10 St, NE-Horiz. frei.

Neuruppin: 5.2. 16h ω, 8/10 Fr ab 0.1-0.2 Oberg. i. 4/10 Sc-0.7, > Gi i. 6.5 i. W Halbr. 6/10 Cs, Cs geg. Hor. geschloss. u. verdicht. i. E-Halbr. 5/10 Cs i. 8.0

Hamburg: 5.2. 16h ω² 0.0.2-0.7, ω² n.a.z. 4.0-4.7, ω² 7.5 > Gi, 9/10 St 0.1-0.6, 9/10 Cs m. Faser 4.9-7.6, E-Horiz. frei, i. W 3/10 Cs-Aufzug > Gi (7.8).

Karten vom Frühtermin

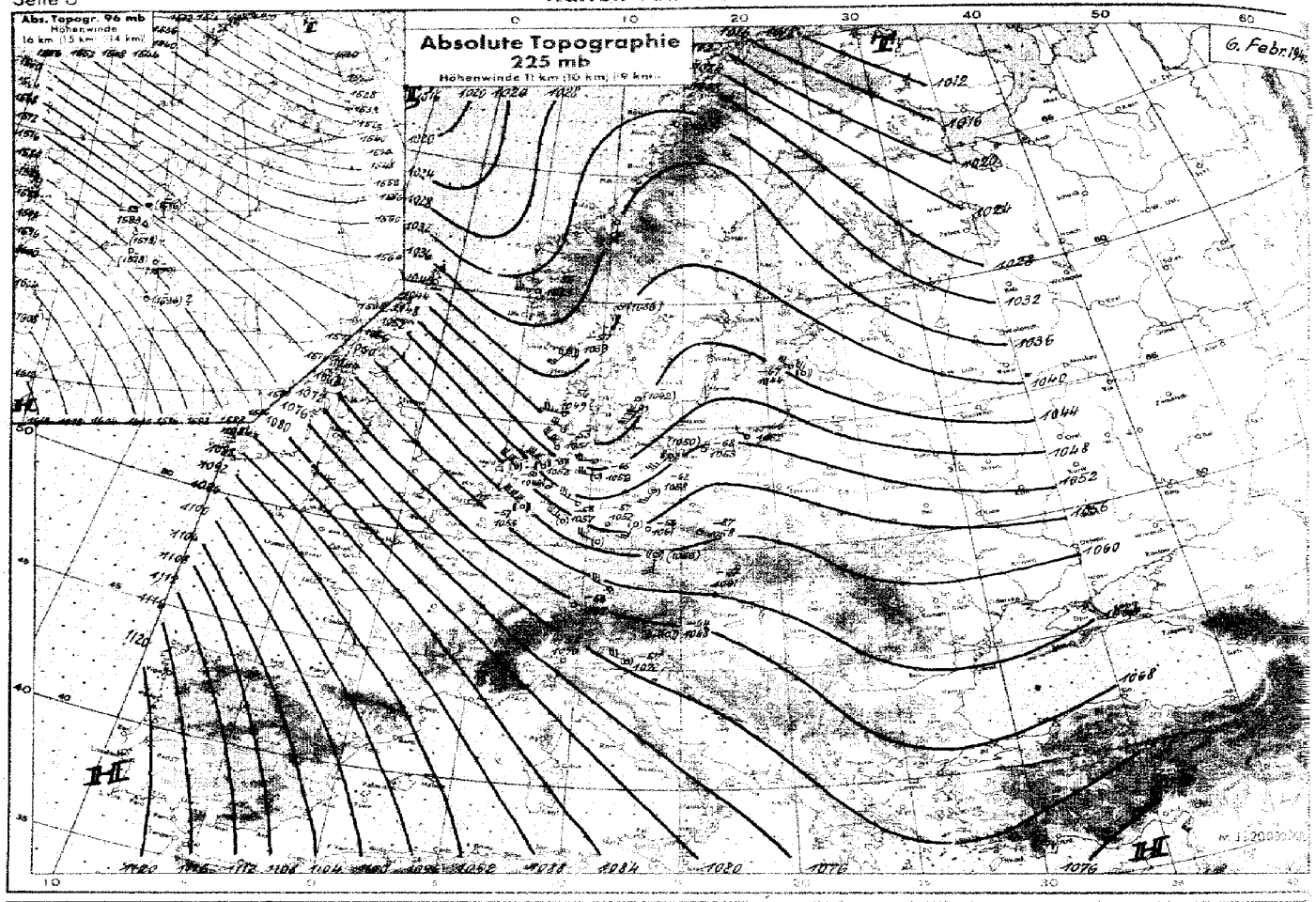

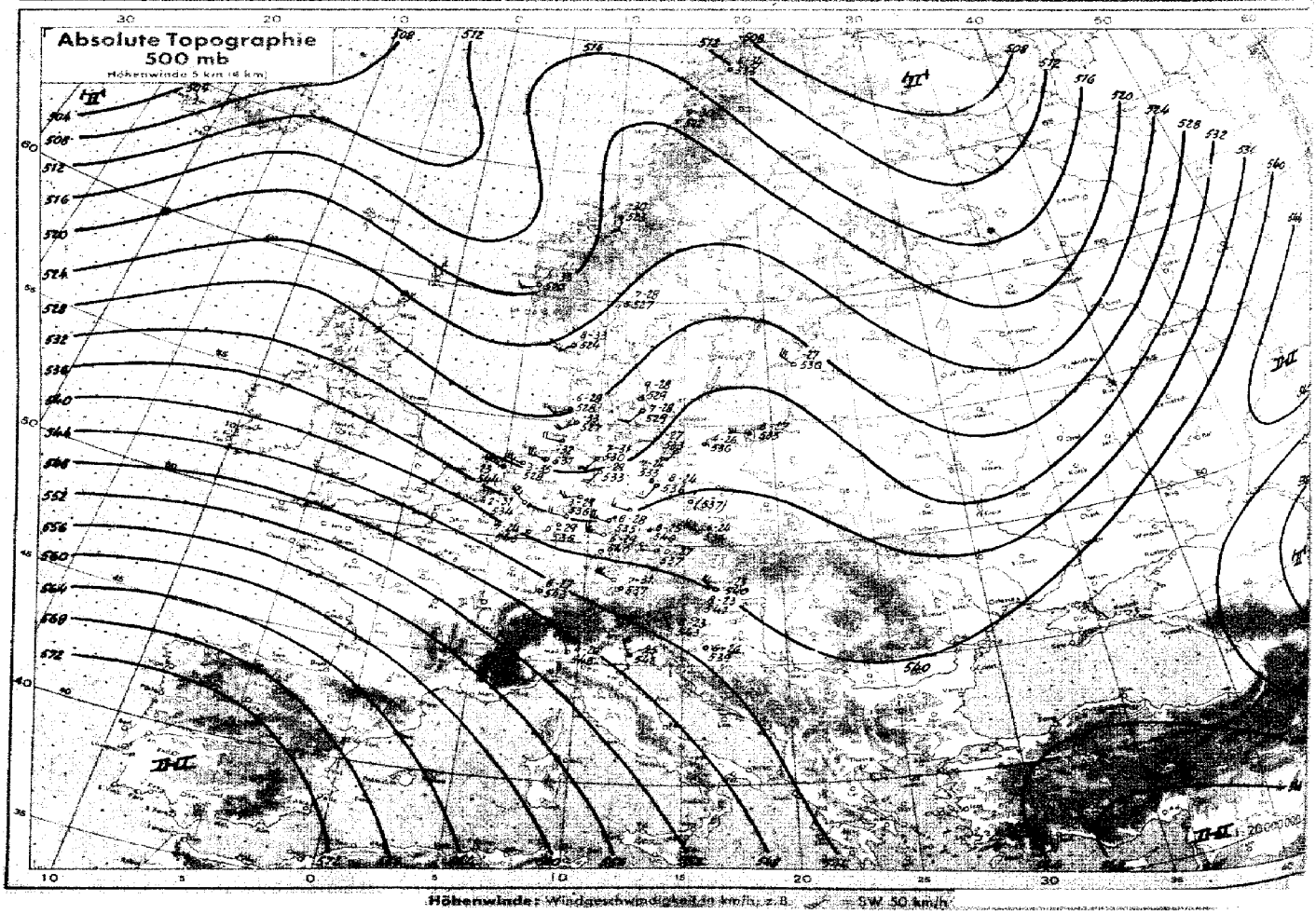

Höhenwinde: Windgeschwindigkeit 20 km/h, z.B. SW 50 km/h

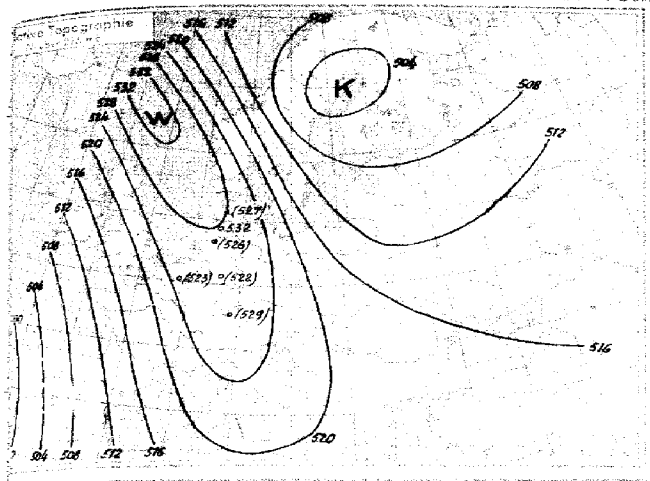

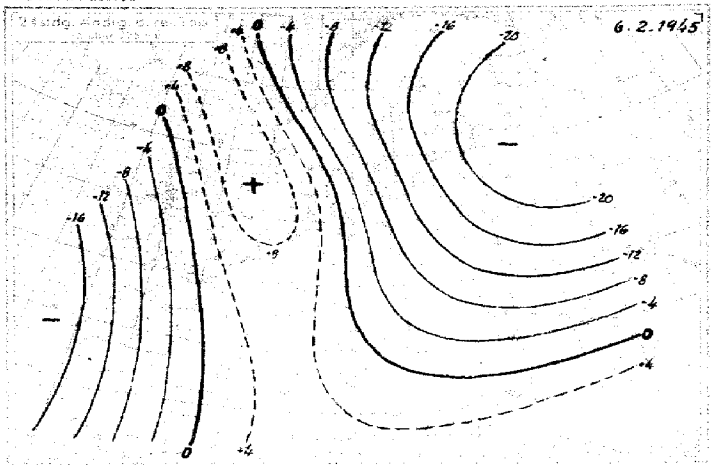

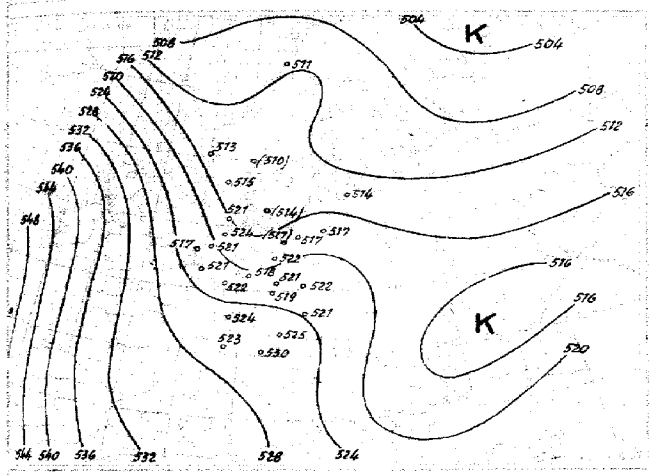

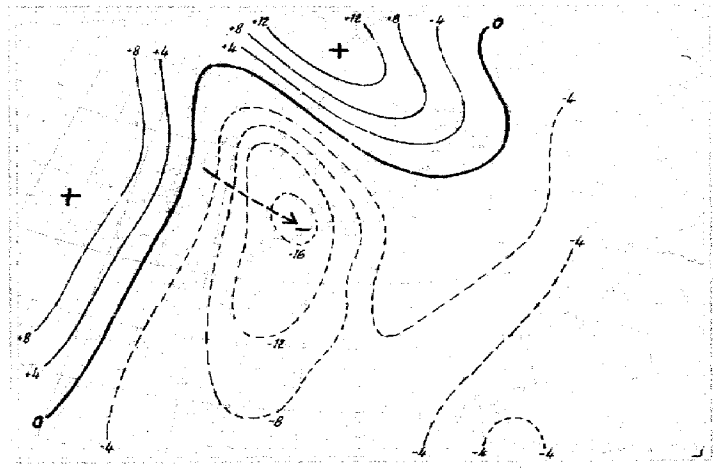

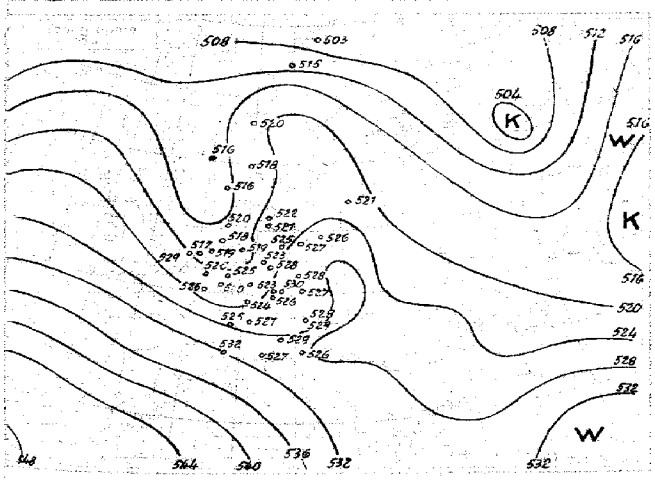

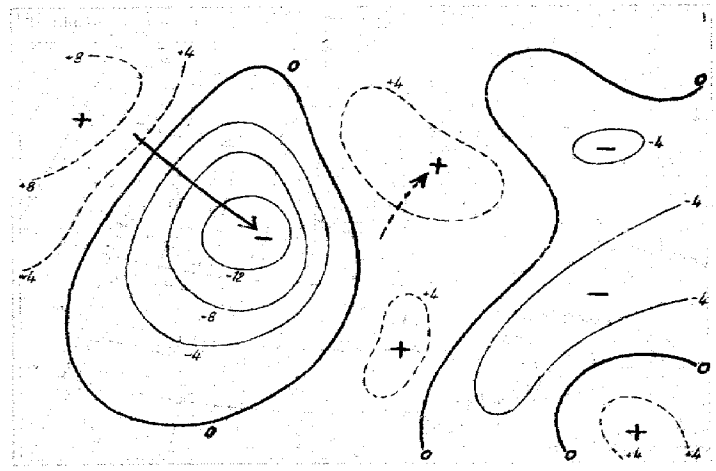

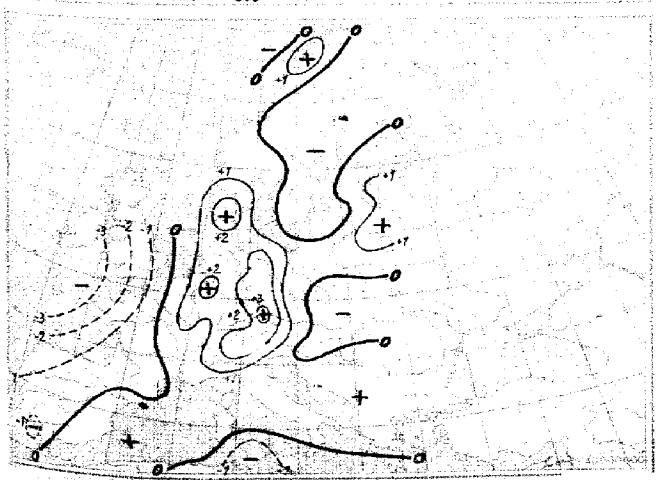

3stündige Bodendruckänderung seit heute 5 Uhr in Millibar

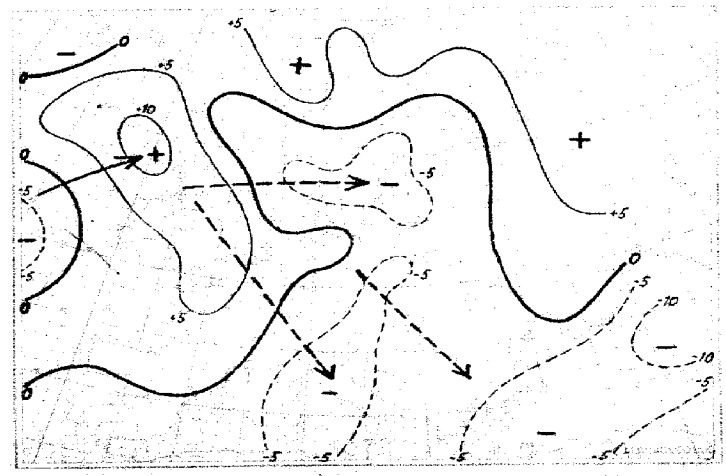

24stündige Bodendruckänderung seit gestern 8 Uhr in Millibar

Nr. 37

Höhen-Aufstiege
2. Teil

Dienstag den *6 Februar* 19..

Seite

Vortag

gg = Datum
G₁G₁ = Uhrzeit (D. G. Z.)

Oberer Teil: U / QQTT = Relative Feuchte in 10%, darunter Pseudopot. Temperatur in °C und wahre Temp. (°C) an den Hauptisobarenflächen.
Mittlerer Teil: HaHaHa = Höhen der Hauptisobarenflächen in dyn Dekametern. HrHrHr = Abstand zwischen 500 u. 1000, 225 u. 500, 96 u. 225, 41 u. 96 mb-Fläche.
Unterer Teil: P₁P₁TTU₁ = Druck, Temperatur und Feuchte an den markanten Punkten.
Klammern zeigen an, daß der Wert durch Verlängerung der Zustandskurve ergänzt ist.

Dienstag!

	Ort	Borden Fass 797	Bodö 010	Bergen 022	Kjeller 018	Hanstholm 153	Simmersley 368	Leeuwarden 010	Heider 291	Emden 154	Meiningen 103/181	Swinemünde 456	Nest 266	Gotenhafen 550	Marburg 641	Siegen 020	Essen 437	Erfurt 646	Berlin 440	Lüttenstadt 552	Windau	Rossfeld	Freiburg 580	Reichenbach 605	München 414	Wien 501	Klagenfurt 302	Budapest 511	Mailand 332	Venedig 312	Venedig 312	(edge)
	ggG₁G₁	0517		0517	0516	0515		0517	0516	0516	0515			0516	0517			0517			0517	0517	0517	0517		0517	0517		0517	0505	0516	0517
QQTT	41	-			-	-		-	-	-	-			-	-			-			-		-	-		-51	-		-	-	-	-
QQTT	96	-		-	-			-	-	-56	-				-			-				-	-	-62		-52	-		-	-	-	-
QQTT	225	-		-	-	-64		-	-56	-67	-57			-64	-			-65				-62	-61	-63		-62	-61		-60	-62	-61	-54
QQTT	300	-51		-53	-55	-55		5 -57	-55	-61	-51			-55	-			-53				-46	-49	-48		-47	-52		-48	-51	-49	-55
QQTT	400	-54		-37	-39	-39		-	-34	-35	-35			-35	-32			-35			-35	4 -36	-34	-32		-34	-3?		8 -29	7 -34	2 -52	-36
QQTT	500	[illegible]		3 32-36	4 29-27	33-29		3 32-30	-21	35-22	25-23			-25	5 34-21			4 32-24			26-25	5 33-36	3 31-21	34-20		2 35-27	4 36-23		8 40-20	-23	4 36-12	-33
QQTT	600	-24		20-21	4 25-18	24-17		32-16	-13	32-12	-12			-17	34-12			4 31-14			7 30-16	4 31-13	5 36-12	9 37-11		25-16	5 31-12		8 28-11	-18	31-14	30-15
QQTT	700	2 [illegible]		33-11	6 24-7	27-?		3 30-6	-5	[illegible]	-3			-11	3 24-4			5 32-5			4 26-12	7 31-6	0 34-5	5 36-5		5 22-3	6 27-7		5 28-3	8 35-9	26-6	5 34-6
QQTT	800	-14		-8	4 29-3	23-1		29-1	25-0	28-2	[illegible]			-4	3 29-1			3 31+0			7 15-7	0 32+1	0 30+0	0 31-1		6 24-3	5 26+1		8 37+4	7 28-2	5 25+2	7 29+0
QQTT	900	-11		26-2	2 11-4	19-2		26+4	+5	+5	+3			-4	7 27+5			4 27+4			-9	0 27+6	6 28+5	0 29+4		7 20+2	5 23+6		0 28+4	+1	-1	0 17-2
QQ	950			16	4	10		25	-	-	-			-	24			24			-	27	25	-		11	16		14	9		13
QQT₁T₁	Boden	-3-8		11-1	3-5	4-1		20+6	21+5	19+5	19+5			8-1	23+5			25+4			11-4	26+8	15+6	25+4		12+1	15-3		9-1	6-2	8-2	11-8
HaHaHa	41	-		-	-	-		-	-	(2128)	-			-	-			-			-	-	-	(2124)		2139	-		-	-	-	-
HaHaHa	96	-		-	-	-		-	-	1591	-			-	-			-			-	-	-	1607		1598	(1604)		-	-	-	-
HaHaHa	225	(1011)		(1045)	(1047)	1055		1051	1058	1067	[illegible]			1062	-			1068			-	1065	1079	1081		1072	1081		1088	1066	1077	1064
HaHaHa	300	838		869	873	87?		876	894	890	892			896	-			891			-	888	900	901		892	900		907	891	897	884
HaHaHa	400	653		681	686	689		-	7??	700	702			688	705			707			692	699	708	708		707	706		713	701	705	613
HaHaHa	500	509		526	532	534		537	543	542	545			535	547			544			532	543	551	550		544	548		553	544	547	538
HaHaHa	600	383		395	402	402		405	409	409	41?			407	412			41?			399	409	416	415		410	414		418	412	414	405
HaHaHa	700	292		279	284	276		289	293	292	294			287	295			295			284	292	279	297		274	289		300	297	297	53?
HaHaHa	800	199		178	192	183		186	189	188	187			184	19?			19?			182	188	195	194		191	194		195	195	193	95?
HaHaHa	900	85		78	78	91		93	96	93	95			93	98			97			92	95	101	100		99	102		107	101	100	91
HaHaHa	1000	5.5		4.7	6.5	[illegible]		8.4	10.9	8.4	11.0			11.4	12.8			12.4			11.2	10.4	16.3	16.0		14.9	16.4		16.9	15.7	17.8	12.6
HrHr	41/96	-		-	-	-		-	-	(537)	-			-	-			-			-	-	-	(515)		541	-		-	-	-	-
HrHr	96/225	-		-	-	-		-	-	523	-			-	-			-			-	-	-	520		526	(523)		-	-	-	-
HrHr	225/500	[illegible]		(519)	(512)	521		(514)	535	524	525			527	-			524			-	522	528	531		528	532		535	524	530	526
HrHr	500/1000	504		521	523	526		529	537	535	534			522	534			532			521	532	534	534		529	532		536	525	529	518
P₁P₁TTU₁ Markante Punkte		-		-	-	10621		-	-	-	-			-	-			20601			-	-	-	-		04511	-		13601	-	-	-
		-		-	-	21621		-	-	-	16591			-	-			21541			-	-	-	-		06981	-		25571	21611	-	-
		-		-	-	25651		-	17561	-	19691			-	-			25641			-	-	-	-		07591	-		28501	27571	21641	-
		-		-	-	46809		-	20561	-	38591			-	-			42821			36801	-	-	-		11581	12651		44741	33951	44771	-
		-		29651	-	51739		-	21591	25517	34911			-	-			47764			57701	-	-	-		16581	16561		46741	35911	59636	55?
		-		44821	-	68691		-	25101	07551	34961			-	-			55684			57681	-	-	-		19661	19651		54658	43820	65601	-
		29621		51719	-	69697		29111	56671	17581	51723			-	-			75539			62047	-	19521	08581		23611	21641		75009	49743	78522	76651
		28651		64431	26621	15651		77540	71519	34941	56611			22641	-			99629			72591	-	27551	42591		62648	45675		83067	53781	82021	24651
		35557		58611	53981	82711		92010	52011	55611	18011			24421	-			88055			84551	13591	35921	16601		79535	68565		87048	56711	87521	98026
		75651		75595	95515	39511		87010	53011	83951	35061			85541	37861			91012			86591	24591	67560	19641		84537	87055		94065	94578	93511	87010
		95561		93504	94653	93511		93050	92011	95071	94011			54591	94519			96078			28507	64539	76519	46741		96068	93056		99019	85001	98511	92530
		00529		00024	99549	01800		01050	01070	04507	04060			01049	98050			98079			01678	01080	95060	95059		07739	96027		00509	02510	02018	02010

Höhenwinde

gg = Datum
GzGz = Uhrzeit (D. G. Z.)
Pi = Art der Messung C = Wolkenart Ep = Durchführung der Messung HgHg = Gipfelhöhe PiPi = Art der Messung
HpHp = Mittlere Höhe über NN
DpDp = Windrichtung (N = 36)
vp = Windgeschwindigkeit in Stufen für je 10 km/h

HpHp DpDp vp	Ort	Bardo 739	Tromsø 038	Bodø 010	Bodø 010	Drontheim 017	Drontheim 017	Bergen 022	Bergen 022	Lista 012	Kristiansand 092	Færøer 039	Færøer 039	Kopenhagen 181	Kopenhagen 181	Kopenhagen 181	Hanstholm 183	Blaavand 184	Blaavand 184	Blaavand 184	Leeuwarden 010	Leeuwarden 010	Heider 291	Heider 291	Leeuwarden 010	Emden 154	Emden 154	Wunstorf 176	Wunstorf 176	Unterlüß 181	Unterlüß 181	Wesendorf 188	Emden 154	Kastrup 795	(edge)
	ggGzGz	0615		0605		0517		0517	0605		0605			0505	0605	0517	0517	0605	0517	0514	0517	0512	0516	0604	0605	0516	0513	0605	0516	0607	0515		0605		0615
	Pi C Ep HgHg oder PiPi	44		44		92200		77	77		77			88	77	38	88	58	52603	72090	97	67890	88	44	99	77	-	80718	86742	77	77		77		84
	27 km																																		
	21 ..								12.5 25 40																										
	16 ..								14.3 20 50																					10.4 28 50					
	13 ..								11.0 24 60									30 60							11.2 31 120		12.6 27 110		15.1 29 80	9.6 29 50	12.3 29 60				
	11 ..								10.5 24 60					10.7 23 110	10.3 21 90	11.1 28 90	25 90	29 60							31 140		26 90	30 90	27 60	9.0 30 60	28 60		9.3 34 110		28 60
	9 ..					31 50		20 50	21 40		22 50			22 90	8.6 21 100	27 60	22 90	24 40	9.2 24 70	8.5 23 90	8.4 25 90	8.5 25 50		9.1 31 150	7.5 31 130	10.5 25 50	-	27 60	26 50	7.0 30 70	28 50		3.5 31 90		25
	7 ..					30 50		19 40	23 20		22 50			20 40	2? 40	26 50	23 60	22 50	25 50	25 60	26 60	26 50	6.5 22 60	6.0 30 120	6.5 30 110	24 50	-	25 50	26 50	5.6 22 40	26 50		18 50		19 40
	5.5 ..					33 40		19 50	25 30		24 30			22 30	5.0 20 40	27 40	24 60	25 30	27 50	25 60	28 50	26 50	28 60	25 90	28 70	28 60	5.2 34 50	26 40	5.4 26 60	4.7 25 40	24 30		28 50		[illegible]
	4 ..					32 30		18 60	26 30		25 30			26 30	27 30	27 40	21 80	27 40	28 40	27 50	29 50	27 60	29 60	28 100	27 60	28 50	29 60	28 50	4.6 24 50	27 30	24 30		28 60		[illegible]
	3 ..	2.5 31 20		2.7 28 20		31 40		18 50	26 30		26 30			29 30	29 40	25 50	23 60	28 30	26 40	21 70	28 40	26 40	28 60	29 70	23 60	28 50	25 40	29 50	21 40	29 40	26 10		29 60		[illegible]
	2 ..	1.9 35 10		22 10		29 40		19 40	25 30		29 30			30 30	29 30	28 20	22 40	23 40	23 50	23 40	28 50	22 50	29 50	29 100	23 50	28 40	22 40	30 50	24 40	30 50	28 30		29 50		30
	1.5 ..	13 20		19 70		28 40		27 30	23 30		30 30			26 30	28 20	24 30	21 30	28 40	31 40	24 30	29 50	21 50	30 40	33 30	30 40	28 40	21 50	29 40	25 40	30 50	28 40		29 40		[illegible]
	0.8 ..	12 20		20 10		25 30		24 50	21 40		33 20			25 20	26 10	29 10	19 30	29 30	20 40	26 20	29 50	21 40	29 30	25 20	30 50	27 40	22 50	28 40	25 30	30 50	28 40		28 40		[illegible]
	0.3 ..	12 20		12 10		14 30		18 30	19 30		36 10			21 20	23 10	21 05	18 30	30 20	21 30	21 20	25 50	21 40	28 30	28 60	30 30	26 50	22 30	0.7 22 20	25 30	28 40	28 50		29 50		-

HpHp DpDp vp	Ort	Fanø 425	Wittmund 426	Hannover 201	Helgoland 445	Norderney 165	Westerland 961	Greifswald 205	Prostken 302	Pillau 316	Heiligenbeil 312	Gerdauen 318	Gerdauen 319	Danzig 433	Königsberg 422	Gotenhafen 650	Gotenhafen 550	Thorn 551	Düsseldorf 002	Bonn 022	Nürnberg 041	Münster 307	Kassel 351	Gießen 363	Gießen 363	Regensburg 041	Essen 417	Coburg 401	Siegen 020	Staaken 207	Soest 230	Buben 231	Stargard 249	Stendal	(edge)
	ggGzGz	0515			0617	0515	0605									0516								0516	0604	0606	0517	0605	0517						0617
	Pi C Ep HgHg oder PiPi	39121			85715	80800	51126																	80214	86216	-	99	90307	90205						14
	27 km																																		
	21 ..																																		
	16 ..																																		
	13 ..				10.8 32 110		12.3 31 50																				12.0 27 90								[illegible]
	11 ..	27 60			7.8 32 110		30 40									9.7 31 100								10.7 28 60	10.8 31 90	31 130	25 80	10.4 29 50							[illegible]
	9 ..	27 60			7.5 32 120	27 30	24 40									36 60								29 60	31 100	32 110	36 90	28 40	25 60						[illegible]
	7 ..	27 40			6.5 32 20	27 50	27 60									35 60								27 60	27 40	31 90	27 60	7.7 21 60	27 50						[illegible]
	5.5 ..	24 40			28 40	28 50	24 40									01 50								29 60	28 40	-	30 60	28 60	30 40						[illegible]
	4 ..	22 30			28 30	28 40	27 40									36 40								29 60	30 50	31 50	29 40	28 40	31 60						[illegible]
	3 ..	21 20			29 40	27 50	29 40									30 10								29 60	31 60	31 90	28 60	30 50	31 50						[illegible]
	2 ..	-			28 50	-	28 40									30 50								28 40	31 40	31 90	28 60	31 50	30 60						[illegible]
	1.5 ..	29 30			28 40	23 50	29 60									21 10								26 40	-	31 90	31 60	32 40	28 60						[illegible]
	0.8 ..	-					29 40									16 40								0.5 22 40	30 60	30 90	31 50	31 40	29 40						[illegible]
	0.3 ..	0.8 23 95			0.8 26 40	3.0 17 20	30 40									16 20								0.2 30 90	0.1 32 40	23 60	27 40	0.4 30 30	C						[illegible]

werden ab 1.1.1940 bis auf
gruppe verbreiteten Analyse
39 vom 21.12.1939).

Wetterlage von heute morgen: *Dienstag, 6. Febr. 1945*

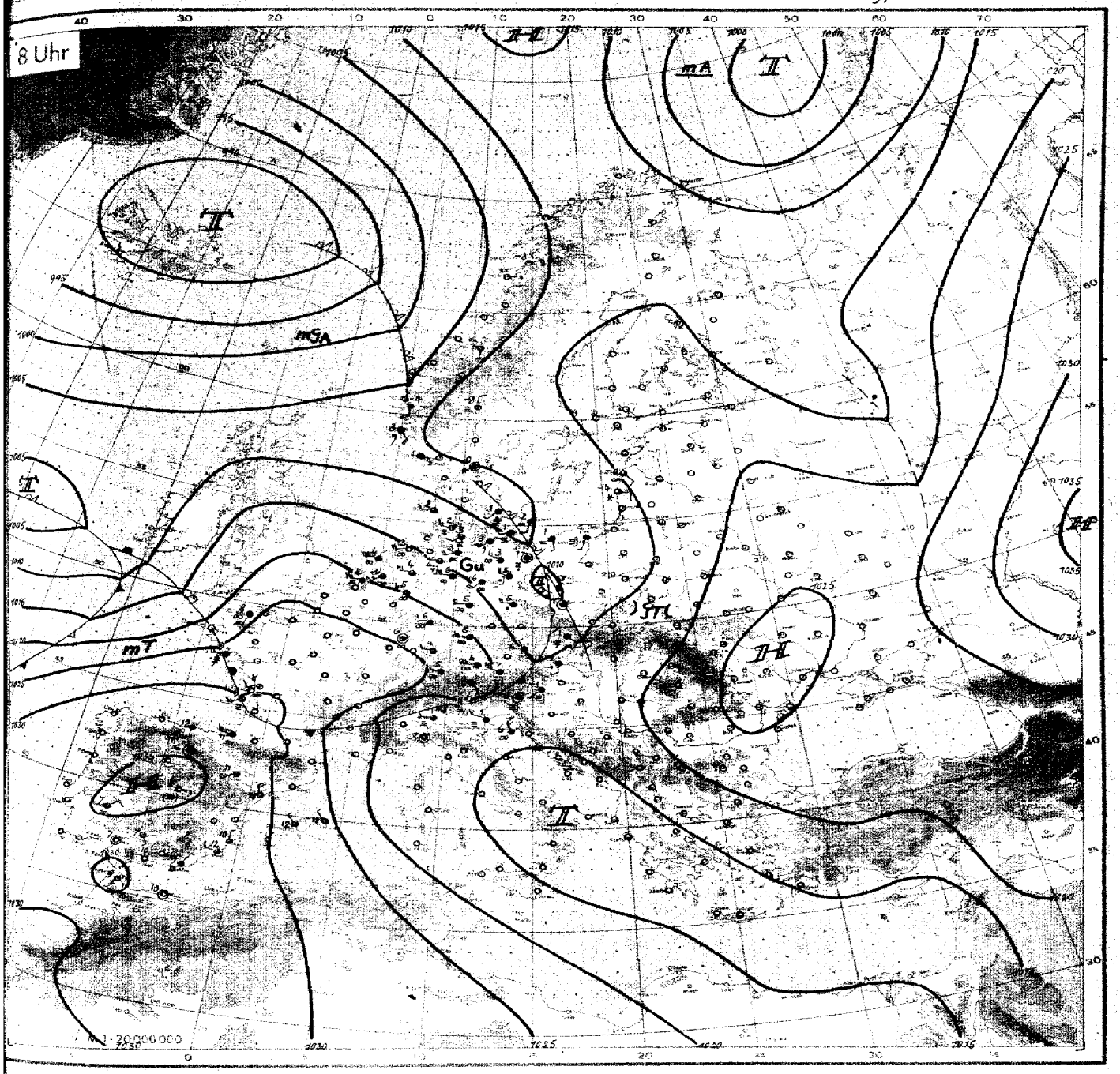

Wetterübersicht ... *Dienstag* ... den *6.* *Februar* 1945

Es charakterisiert die augenblickliche Wetterlage, daß die atlantischen Störungen auf ihrer Wanderung über Mitteleuropa sich rasch abschwächen. Die heute früh etwa an der Oder angelangte Störung ist als Konvergenz gut ausgebildet, sie wird aber jetzt von Druckanstieg überlagert. Auf ihrer Rückseite erfolgte diesmal stärkere Abkühlung und bei labilem Temperaturgradienten traten in Westdeutschland sogar nachts Gewitter auf. In der relativen Topographie bildete sich eine Kältezunge aus, und zeitweise war auch eine sie begleitende Konvergenz zu erkennen. Insgesamt eine Situation, die in anderer Jahreszeit bei den labilen Wetterabläufen der Monsunperiode häufig auftritt. In der Höhenströmung ergibt sich eine scharfe zyklonale Umbiegungsstelle und Ausbildung eines Höhenhochkeils von Ostdeutschland nach Mittelnorwegen, womit der rasche Frontzerfall teilweise begründet werden kann.

Der 24-stündige Druckanstieg von etwa 10 mb im Raum Nordnorwegen Spitzbergen, der mit Erwärmung einhergeht, scheint den Hochdruckkeil vom östlichen Mitteleuropa bis in diesen Raum noch zu festigen.

Der Mittelmeerraum bleibt von den Störungen, die von dem isländischen Zentraltief gesteuert werden, zunächst unberührt, da eine neue Welle bereits wieder die Bretagne erreicht hat und das Einfließen von Kaltluft in das Mittelmeer noch verhindert.

Ostsegraps steht unter dem Einfluß der kräftigen russischen Antizyklone, an der die Störungswelle aus dem mitteleuropäischen Raum auflaufen.

gez. Brauer
Zentrale Wetterdienststelle

Dienstag, den 6. Februar 19

Ausland: Bodenstationen / Küstenorte ○	Höhe m	JJJ	Gestern 14 Uhr CC	wwVhN	DDFWN	PPPTT	UCapp	Gestern 19 Uhr CC	wwVhN	DDFWN	PPPTT	UCapp	RR
Ingöy ○	4	005											
Tromsö ○	102	008						50	58263	09213	07857	80307	00590
Bodo ○	17	010	04	01990	06304	03054	62205	04	06490	06201	05056	60204	00508
Nordöyan ○	37	014	30	01474	28444	00604	80318						
Drontheim ○	64	017	50	xxx48	26358	03306	70213	50	03758	00028	09903	80302	97008
Krakenes ○	41	021	52	03644	16788	02203	00203	52	03764	16428	03004	00903	-
Utsira ○	56	028											
Lister ○	9	030											
Färder ○	9	036	50	03748	21128	12551	90803						
Aarhus ○	47	180											
Kopenhagen ○	1	181	5x	05638	12328	13501	0x402	5x	03238	12228	11201	0x809	00021
Skagen ○	3	182	5x	05638	16228	13251	8x802	5x	08428	16428	09951	0x807	00149
Hanstholm ○	46	183	5x	05468	18228	13550	0x806	5x	08448	16248	09350	0x803	-
Hammershus ○	77	185	5x	47328	14328	12802	0x803	5x	46109	14349	11202	0x600	-
Helder ○	6	291	5x	45228	20568	10905	0x708	5x	05546	24348	12305	9x306	-
De Bilt	12	293	5x	22328	20348	18008	0x802	5x	08325	20268	13908	0x206	-
Mailand	119	302						xx	46109	08623	23751	90201	-
Genua ○	2	305						02	00890	00000	xxx07	70300	.
Venedig ○	10	312						50	08468	04228	21602	90808	-
S. Sebastián	258	350	6x	62538	20368	33811	0x002	5x	03748	26668	34011	0x308	05472
Gijón	13	351	07	03790	16128	32116	7x003	07	05790	16138	31416	8x404	00140
Madrid	667	353	50	43368	00048	35504	90903	02	05690	00048	35107	9x403	00090
Sevilla	7	354	00	02790	06110	35417	35601	60	02890	00025	33417	67606	00200
Almeria ○	65	355	50	02744	18546	33014	82907	07	02890	24415	31114	82602	00280
Mahon	40	357	00	02890	18215	22414	68910	04	02180	18215	27812	08602	00150
Barcelona ○	42	358	00	05590	16100	28214	50814	40	04664	24325	27315	71304	00160
Valencia ○	18	359	00	03890	18128	30620	47810	04	02790	10424	30313	78404	00340
La Coruña ○	57	362	52	02693	12215	33414	80807	5x	03658	20228	36114	90303	00xxx
Tetuan	85	028	00	05890	06x14	33x18	57809						
Funchal ○	110	395											
Teneriffa ○	37	400											
V. Cisneros	6	404						00	058x0	02600	21220	40502	00470
Budapest	130	541											
Canea	63	737											
Bergstationen:	Höhe m	JJJ	CC	wwVhN	DDFWN	PPPTT	UCapp	CC	wwVhN	DDFWN	PPPTT	UCapp	RRTTE
Fanaraken	2072	024											
Svandals Flona	1065	026	50	03858	12328	85350	80808	50	02858	12338	xxxxx	70706	00569

Ausland: Bodenstationen / Küstenorte ○	Heute 2 Uhr CC	wwVhN	DDFWN	PPPTT	UCapp	Heute 8 Uhr CC	wwVhN	DDFWN	PPPTT	UCapp	RR
Ingöy ○											
Tromsö ○						19	01961	28xxx	12958	80306	00550
Bodo ○						04	01993	06403	07953	50206	00550
Nordöyan ○											
Drontheim ○						54	02864	16127	03962	60801	00509
Krakenes ○	50	05548	19228	04156	69520						
Utsira ○						02	52668	12468	05603	90303	03364
Lister ○						02	03690	08328	09204	90308	92630
Färder ○	00	48109	xxxxx	09655	67304						
Aarhus ○											
Kopenhagen ○	5x	47108	12158	09300	0x606	5x	57118	20158	09601	0x300	90041
Skagen ○	5x	71428	14228	08400	0x801	5x	71828	00078	08700	9x402	04139
Hanstholm ○											
Hammershus ○						5x	08348	18248	09802	0x401	04041
Helder ○	50	05543	24683	xxx05	90205	55	05564	24625	16504	99305	-
De Bilt	20	08443	28293	16406	00408	00	05590	20305	18603	02105	-
Mailand	xx	44209	05149	22600	8x703	50	41255	24245	20551	91604	-
Genua ○	53	05554	xxxxx	20300	8x702	54	02872	00025	19408	86701	-
Venedig ○	50	77268	29128	20001	0x807	5x	43368	26148	18601	0x500	
S. Sebastián						57	04736	24358	34011	0x601	04382
Gijón											
Madrid	00	45390	00040	37504	00001	07	09490	08143	36602	00601	00020
Sevilla						00	04790	00042	33407	85804	00060
Almeria ○	00	04790	02200	34509	00902	xx	460x9	02149	21509	0x302	00000
Mahon						00	02890	28414	27111	81404	00070
Barcelona ○											
Valencia ○											
La Coruña ○	5x	03658	20128	36114	8x300						
Tetuan						00	01890	18101	29809	83200	00080
Funchal ○											
Teneriffa ○						70	008x0	00000	29511	80702	00030
V. Cisneros						00	047x0	06300	22915	40401	00310
Budapest											
Canea											
Bergstationen:	CC	wwVhN	DDFWN	PPPTT	UCapp	CC	wwVhN	DDFWN	PPPTT	UCapp	RRTTE
Fanaraken											
Svandals Flona						50	09628	12278	83155	90002	96579

Wolkenzugmessungen

yy = Datum
GzGz = Uhrzeit (D.G.Z.)

HuHu = Höhe über NN
DpDp = Windrichtung (N = 36)
vp = Windgeschwindigkeit in Stufen für je 10 km/h

Ort														
yyGzGz														
HuHu														
DpDp vp														

Höhenwinde

yy = Datum
GzGz = Uhrzeit (D.G.Z.)

Pi = Art der Messung C = Wolkenart Ep = Durchführung der Messung HgHg = Gipfelhöhe PiPi = Art der Messung

HpHp = Mittlere Höhe über NN
DpDp = Windrichtung (N = 36)
vp = Windgeschwindigkeit in Stufen für je 10 km/h

Ort	Märk. Friedl. 258	Nest 266	Nest 266	Kolberg 294	Schwerin 455	Magdeburg 402	Lindenberg 425	Berlin 440	Berlin 440	Schkeuditz 449	Stolp 459	Mockau 620	Nordhausen 536	Erfurt 646	Erfurt 646	Tschenstochau 152	Breslau 411	Gleiwitz 454	Posen 552	Posen 552	Litzmannstadt 557	Litzmannstadt 557	Krakau 561	Krakau 561	Rosenborn 982	Roßwalter 983	Roßwalter 983	Wiesbaden 367	München 414	Stuttgart 443	Freiburg 580	Freiburg 580	[illegible] 595	[illegible]
yyGzGz					06 05			05 47	06 05			06 05		05 47	06 05																05 47		06 05	[illegible]
Pi C Ep HgHg oder PiPi					8x253			96248	68416			44		77	44																90480			[illegible]
HpHp DpDp vp: 27 km																																		
21 ..																																		
16 ..								14.4 28 50																										
13 ..								29 50																										
11 ..								31 60	10.8 21 50					30 40																				3[illegible]
9 ..					8.7 22 70			31 50	20 50			21 60		29 50	4.3 23 40																			25
7 ..					22 50			34 40	22 50			21 40		30 30	6.3 27 60																29 100			[illegible]
5.3 ..					22 40			33 40	23 20			28 30		30 30	28 50																28 100			[illegible]
4 ..					20 30			36 50	25 10			30 40		29 30	29 50																29 70			[illegible]
3 ..					21 20			01 30	32 20			32 40		28 60	32 60																29 60			[illegible]
2 ..					24 10			30 20	31 30			32 50		28 50	32 60																29 50		29 40	[illegible]
1.3 ..					27 10			29 30	31 30			32 40		28 30	32 70																25 50		30 40	[illegible]
0.8 ..					24 20			29 20	31 40			30 40		27 30	32 50																24 40		28 50	[illegible]
0.3 ..					25 10			28 20	30 30			0.4 29 30		20 20	25 10																8.6 24 40		8.6 27 40	[illegible]

Ort	Feuchtwangen 742	Fürst.-Feldbr. 756	Lechfeld 767	Memmingen 775	Pakking 864	Arnsing 866	Wien 501	Wien 301	Klagenfurt 502	Klagenfurt 502	Pilsen 666	Pilsen 666	Prag 669	Brünn 675	Preßburg 680	Zipser-Neudl 686	Brüx 518	Weis 811	Wiener Neust. 820	Wiener Neust. 820	Mailand 302	Mailand 302	[illegible] 345	Venedig 312	Venedig 312	57N 22E	57N 24E	57N 22E	54N 16E	Agram 703			
yyGzGz							05 47	06 05	05 47	06 05	05 47	06 05					05 09				05 17		05 05	05 16		05 18	05 18	06 06	06 05	06 05			
Pi C Ep HgHg oder PiPi							44	88	44	44	86265	88					68135				44		77	77		-	-	59019	99	44			
HpHp DpDp vp: 27 km																																	
21 ..																																	
16 ..							34 70																										
13 ..							32 60		10.5 31 70								11.8 32 80						9.5 05 210										
11 ..							33 50		32 130	9.0 26 30							11.0 32 100						8.5 02 150			29 80							
9 ..							30 30	5.3 30 70	33 90	7.0 34 10		18 50					32 80				30 90		7.0 01 120			29 70							
7 ..							31 20	4.0 34 80	34 90	5.3 34 70		23 40					32 80				7.3 31 100		5.6 01 70	33 90		32 70	34 90	9.0 34 80					
5.3 ..							33 30	3.3 34 70	34 100	4.0 33 100	32 70	27 20					30 50				32 60		4.2 35 40	34 80		31 50	34 60	7.0 34 70	30 40				
4 ..							32 50	2.8 30 30	-	3.0 33 60	30 70	29 50					31 50				31 60		33 20	33 50		30 40	34 90	5.3 34 40	30 40				
3 ..							32 60	2.3 30 20	30 50	2.3 31 30	31 50	31 60					31 60				28 30		01 10	34 05		29 20	34 30	33 70	30 70				
2 ..							1.3 32 60	1.8 36 20	30 40	1.8 27 30	29 40	32 60					31 60				29 10		01 10	29 20		28 80	28 20	29 30	34 50	29 20			
1.3 ..							28 30	31 10	27 15	27 10	29 30	33 60					30 50				26 20		03 10	36 10		27 20	-	27 20	29 10	30 30			
0.8 ..							26 20	25 10	C	C	27 50	31 40					25 40				25 30		09 10	20 10		25 10	25 20	24 20	27 20	30 20			
0.3 ..							25 30	21 10	-	-	27 50	30 10					29 20				[illegible] 10		[illegible]	[illegible]		22 20	25 20	24 10	2.8 25 30	32 10			

Täglicher Wetterbericht

des Deutschen Reichswetterdienstes
Herausgegeben von der Deutschen Seewarte
Verlagsort Hamburg

rgang: 70 Nr. 38

ite 1

Mittwoch, den 7. Februar 1945

Erläuterung: Die Beobachtungen sind sämtlich in der Form der 1935 in Warschau beschlossenen Einheitsschlüssel wiedergegeben. Kurze Erläuterungen zu den einzelnen Ziffern werden zu Beginn jedes Vierteljahres beigegeben. Ausführlich finden sie sich in „Anweisung zur Verzifferung von Wettermeldungen", herausgegeben vom Reichsluftfahrtministerium. Alle Zeitangaben in DGZ.

Deutschland – Gestern 14 Uhr / Gestern 19 Uhr

Stationen:	Höhe m	JJJ	14: C_LC_H	14: $wwVhN_h$	14: DDFWN	14: PPPTT	14: UC_Happ	19: C_LC_H	19: $wwVhN_h$	19: DDFWN	19: PPPTT	19: UC_Happ	19: RR $\frac{T_xT_x}{SV_{sr}}$ E
nburg-Fu.	16	403	5x	05526	22428	16305	9x003	5x	05548	12328	17704	0x306	00051
sburg/Fgh	41	400	5x	05521	24348	15804	8x401						
l	28	460	5x	05538	20328	14905	9x405	5x	05428	22328	16503	9x303	00051
nemünde	1	406	6x	67428	24428	14504	9x106	5x	05548	24328	16704	9x206	97251
ona	1	464	xx	44419	24569	13302	0x207	xx	57209	24449	15502	0x204	97126
sterland	16	461	5x	05645	22328	13903	0x015	00	08496	24323	46003	15367	00444
goland	50	465	5x	05566	22508	-	-	00	05590	12325	16603	06203	00250
rkum	6	401	00	05698	22428	47705	97903	5x	05574	20325	18403	10203	02250
nen	4	442	5x	05745	24328	47705	9x205	54	05653	20224	18403	90302	00061
dhorn	22	402	10	05649	20825	-	-						
tmold	178	187	5x	05648	24328	19505	8x302	54	05744	24227	-	-	-
nover	51	421	5x	05648	24328	18506	8x201	5x	05558	22228	49305	8x202	97071
gdeburg	45	408											
sen	123	437						5x	05556	18426	20386	8x703	00081
öln	48	436	52	05654	28225	28708	7x300	54	05653	00024	21406	90701	00091
chen	202	407											
er	265	049											
ssel	289	351	5x	05538	xxx22	20804	9x341	44	02654	24284	21203	80001	97061
ankfurt/M.	111	412	57	05753	24327	22708	7x300	07	05790	18228	22306	9x702	00102
arbrücken	189	441											
mberg	315	426	9x	05737	24327	23507	8x404	9x	05648	24388	25404	9x209	97062
rienbad	538	516											
aßburg	151	219											
bingen	427	443	57	03854	24328	21306	7x402	52	03783	20238	24004	8x703	00071
iedrichshf.	400	444						57	05563	20228	26003	9x705	91064
ünchen	528	414						9x	17656	18328	26403	8x402	82051
nsbruck	573	507						50	08355	12265	26001	90000	16036
inemünde	3	455	5x	21438	24368	14003	0x305	5x	51538	24258	16403	0x308	97151
ttin	1	404	5x	05428	20368	14764	0x305	5x	52438	18228	18303	0x310	02041
row	70	450	5x	08338	26358	15104	8x307	5x	05438	26328	17003	0x308	97041
rlin	48	440	3x	05537	26458	16506	9x307	5x	05444	24226	18405	8x108	91061
hkeuditz	131	449	57	xx545	24567	18106	8x205	5x	05557	24527	20004	9x207	00071
furt	320	946	5x	05444	24468	20266	7x206	57	05655	24286	21504	8x305	-
esden	230	410						5x	05655	24268	19304	8x306	01651
uen	449	458	54	05644	26565	-	-	5x	05446	22268	-	-	-
ag	363	669	5x	05644	16688	18605	8x308						
dweis	408	670	62	05635	24468	19304	8x110						
lmütz	263	676	5x	67208	00068	16601	0x205						
assau	302	865											
lzburg	434	508						8x	03758	22488	25602	4x208	09084
ien	157	501						5x	51658	24528	20105	7x311	03066
raz	334	505	52	05765	00047	27705	70303	54	02863	28324	19904	03307	00069
agenfurt	449	502	77	05464	00026	20104	65301	44	05662	00023	21300	96226	00089
ügenwalde	7	429						5x	03568	00068	15000	9x407	04056
anzig	15	405	xx	57109	00059	13901	9x204	6x	45356	18458	15302	3x306	97025
önigsberg	20	422	5x	05448	14328	xxx01	9x103						
emel	3	447											
horn	47	551											
osen	99	552											
ünberg/Schl	148	420											
reslau	117	411	6x	02428	24408	12704	0x305	5x	05538	24368	16304	0x312	07344
leiwitz	255	454											
Warschau	107	556											
alystok	135	555											
itzmannstadt	176	557											
ublin	203	559											
Krakau	216	561											
Lemberg	330	571											

Deutschland – Heute 2 Uhr / Heute 8 Uhr

Stationen:	2: C_LC_H	2: $wwVhN_h$	2: DDFWN	2: PPPTT	2: UC_Happ	8: C_LC_H	8: $wwVhN_h$	8: DDFWN	8: PPPTT	8: UC_Happ	8: RR $\frac{T_nT_n}{SV_{sr}}$ E
nburg-Fu.	5x	05595	16228	17703	0x703	6x	02428	12368	13703	0x711	97021
sburg/Fgh						xx	54209	14469	12103	0x814	01011
l	5x	05418	18348	17002	1x804	5x	61428	12328	13603	9x807	00021
nemünde	5x	05538	22528	18003	9x304	xx	38409	16429	15901	9x707	01111
ona	5x	45348	22458	17302	0x403	xx	46209	18249	16201	0x807	00126
sterland	xx	46109	16349	15501	0x800	xx	57209	14569	09602	0x817	01411
goland	xx	46109	18349	15603	0x909	5x	67309	14749	09903	0x816	95431
rkum	5x	67158	12428	15903	0x809	5x	53128	16658	09304	0x814	95531
nen	5x	05458	14129	17802	9x504	5x	51435	12568	12604	0x712	91041
dhorn						5x	51448	16458	11506	0x811	94051
tmold						5x	05648	14428	15104	9x805	10020
nover	62	05598	16208	18503	9x904	5x	04548	16368	11604	9x710	91021
gdeburg	04	05591	20251	20402	80301	54	05543	14305	17901	06601	97103
sen	5x	05448	14568	17665	8x610	6x	52238	14505	13606	9x704	-
öln	5x	61548	11468	18166	9x111	5x	22545	14364	14906	0x807	01061
chen											
er											
ssel	5x	05448	18228	20702	0x903						
ankfurt/M.	5x	62458	16258	21704	1x904	5x	56438	16216	18404	1x807	01022
arbrücken											
mberg	5x	05548	22228	24303	9x301						
rienbad											
aßburg											
bingen	5x	51555	20265	23303	9x903	5x	03855	16458	20503	9x403	91021
iedrichshf.	5x	62658	00068	24804	8x709	5x	62438	00068	23002	9x404	03014
ünchen	50	05664	23324	24803	80801	52	62454	18228	23501	9x703	93011
nsbruck	57	22344	00068	26400	9x902	xx	77409	00049	25204	9x801	01506
inemünde	5x	05438	18158	19003	0x305	6x	48238	16238	18402	8x702	97121
ttin	5x	05558	18258	19412	0x303	50	05524	16226	19101	16803	92011
row	5x	45238	24228	18301	0x002	xx	46209	18449	16602	0x707	00001
rlin	5x	22458	20108	20302	0x101	5x	59446	14229	19581	0x503	-
hkeuditz	5x	05458	21328	20003	8x201	50	05554	12324	19201	90907	00001
furt	50	05561	25223	21602	8x703	57	05654	16326	18903	0x810	00011
esden	5x	05558	22128	21202	9x304	00	05590	16225	20202	86814	00013
uen	00	05490	18210	22400	01302	5x	41438	18328	-	-	-
ag						54	05533	22424	22601	02703	00504
dweis						05	05690	16105	23751	92201	00523
lmütz						52	05455	00026	23901	00405	-
assau											
lzburg						05	02895	14386	23811	98703	03014
ien	50	05564	26324	22204	80303	04	05490	00023	24250	90305	97515
raz											
agenfurt											
ügenwalde						5x	45168	00038	18401	1x302	97016
anzig	5x	05458	20148	17507	0x103	5x	05436	22128	18702	9x002	00005
önigsberg						5x	45238	16248	xxx01	0x306	00015
emel											
horn											
osen											
ünberg/Schl											
reslau	50	05644	26224	19802	9x305	50	05454	16429	20401	00701	00004
leiwitz											
Warschau											
alystok											
itzmannstadt											
ublin											
Krakau											
Lemberg											

Bergstationen – Gestern 14 Uhr / Gestern 19 Uhr

Bergstationen:	Höhe m	JJJ	14: C_LC_H	14: $wwVhN_h$	14: DDFWN	14: PPPTT	14: UC_Happ	19: C_LC_H	19: $wwVhN_h$	19: DDFWN	19: PPPTT	19: UC_Happ	19: $R_2R_2T_xT_xE$
Sonnblick	3106	503	xx	77809	04479	70063	8x302	xx	77009	01279	91064	8x303	-
Zugspitze	2962	416						xx	77409	30349	05662	0x300	07519
Zirbitzkogel	2397	506						xx	48009	11829	55959	0x203	91599
Schneekoppe	1602	426	xx	47409	63979	29753	0x105	xx	46109	63879	32054	0x303	12529
Feuerkogel	1577	862											
Feldberg/Sch.	1493	427	xx	46009	24649	53952	0x201	xx	77009	22549	52753	0x704	97529
Schöckl	1446	511	70	23938	30378	51250	0x300	50	01843	65523	90201	50201	97039
Panzer	1214	519											
Fichtelberg	1213	419	xx	77409	39679	12952	9x204	xx	46009	28679	78052	9x205	01019
Hornisgrinde	1166	561	xx	46409	20449	88050	0x300						
Brocken	1141	418											
Wasserkuppe	923	423											
Inselsberg	915	445											
Kahler Asten	840	417						xx	48209	22529	17600	0x201	00050
Feldberg/Ts.	801	424	xx	46809	24689	26603	0x102	5x	49165	24528	26105	0x801	94046
Kalmit	673	397						51	05759	59628	-	-	-

Bergstationen – Heute 2 Uhr / Heute 8 Uhr

Bergstationen:	2: C_LC_H	2: $wwVhN_h$	2: DDFWN	2: PPPTT	2: UC_Happ	8: C_LC_H	8: $wwVhN_h$	8: DDFWN	8: PPPTT	8: UC_Happ	8: $R_1R_1T_nT_nE$
Sonnblick	xx	46009	32379	91065	8x902	57	426x3	30448	91062	8x402	02669
Zugspitze	5x	426x8	26378	05662	8x300	xx	77809	30629	05059	0x401	04629
Zirbitzkogel						xx	48409	30309	60060	10201	00589
Schneekoppe	xx	46409	30679	34653	0x503	5x	04838	22348	34757	9x301	06579
Feuerkogel											
Feldberg/Sch.	xx	77009	30779	50652	0x704	xx	57009	20849	49750	0x701	04539
Schöckl											
Panzer											
Fichtelberg	xx	46009	38449	58953	0x302	xx	48409	30549	77753	0x802	00559
Hornisgrinde						xx	67409	18349	83700	0x803	02539
Brocken											
Wasserkuppe											
Inselsberg											
Kahler Asten						xx	46409	22369	13700	0x707	-
Feldberg/Ts.	xx	57009	18449	25001	0x704	xx	67009	18669	22100	-	-
Kalmit	xx	67009	24569	x9303	0x709	xx	46009	26563	36603	0x706	-

Berichtigungen

Sämtliche Karten des „Täg[illegible] weiteres nach der von der [illegible] gezeichnet. (Erlaß RLM. [illegible]

 Jahrgang: 70

Wetterlage von gestern: Dienstag, den 6. Februar 1945

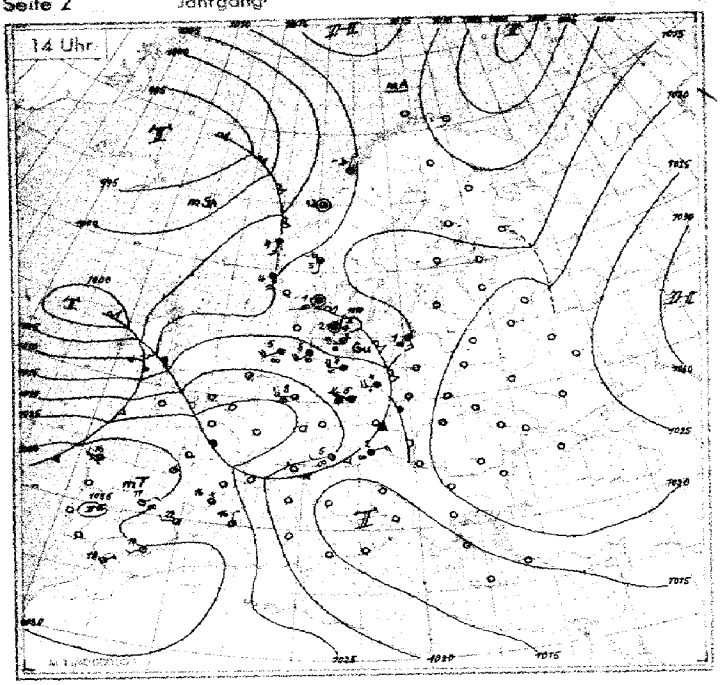

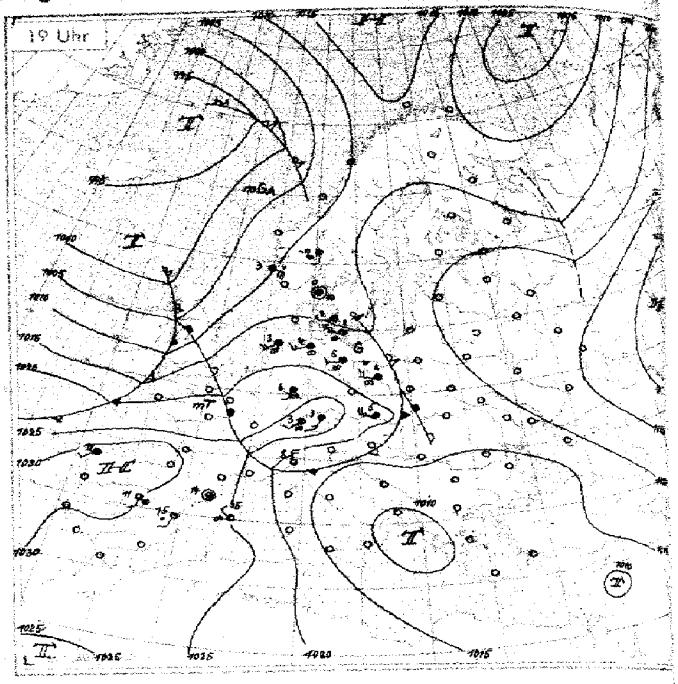

Wetterlage von heute nacht: Mittwoch 7. Februar 1945.

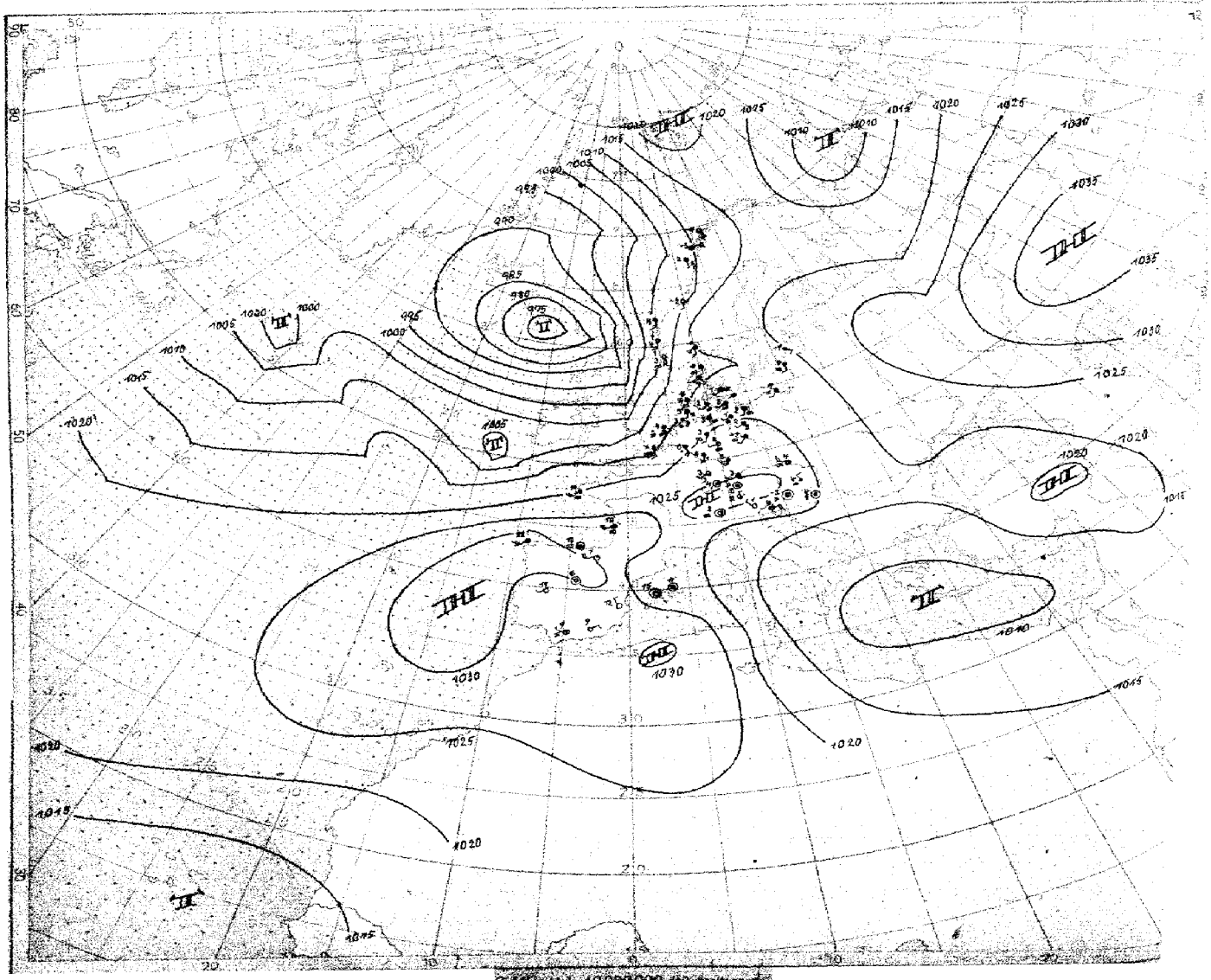

2 Uhr M.T. 40000000 (60 Breitenkreise)

Höhen-Aufstiege

1. Teil

Mittwoch den 7. Februar 1945

Seite 5

heute

Kenngruppe:
I I I G G HeHeEaTeTt
Schlüssel: Q₀Q₀Q₀Q₀Ea s₁ s₂ s₃ G G | Ha₁ Ha₂ Ha₃ Hr₁ Hr₂ Hr₃ Hr₄ Hr₅ Hr₆ z₁
O L L L L y y 9 G G |
Hauptisobarenflächen Ha₁ Ha₂ Ta₁ Ta₁ Ua₁ Ha₃ Ha₄ Ta₃ Ta₄ Ua₄ Ha₅ Ha₆ Ta₅ Ta₆ Ua₅ .... Ha₇ Ha₈ Ta₇ Ta₈ Ua₇ Ha₉ Ha₁₀ Ta₉ Ta₁₀ Ua₉ Ha₁₁ Ha₁₂ Ta₁₁ Ta₁₂ Ua₁₁ H₁ H₂ T₁ T₂ U₁
Markante Punkte P₁P₁TTU₁ P₂P₂TTU₂ ....
Pseudopot. Temperatur θQ₁Q₁Q₁Q₁ Q₂Q₂Q₂Q₂Q₂ Q₃Q₃Q₃Q₃Q₃ IIIP₁P₁

T₁ = Datum, gg = Uhrzeit (D.G.Z.)

Ort (Kennziffer, Höhe)	Bodö 010 5 m	Drontheim 017 53 m	Bergen 002 38 m	Kristiansand 032 21 m	Kjeller 0?? 1?8 m	Hanstholm 288 29 m	Blåvandshuk 184 15 m	Leeuwarden 090 2 m	Helder 291 56 m	Emden 154 2 m	Helgoland 465 42 m	Unterlüß 181 94 m	Swinemünde 455 13 m	Nest 266 2 m	Gotenhafen 550 16 m	Windau 473	Kopenhagen 181	Helsinge 519
gg G₁G₁			0705	07 05		0705	0705	07 06		0705		07 06	07 05	07 04	0704	0704	0705	0705
TT 41			-	-		-	-	-		-		-	-	-	-	-	-	-
TT 96			-	-		-	-	-		-		-	-	-	-	-	-	-
TT 225			-60	-		-59	-59	-63		-58		-60	-60	-57	-56	-62	-60	-59
TT 300			5 -46	-53		-47	-46	-45		-44		-45	-48	-50	-52	-50	-50	-47
TT 400			8 -29	-37		9 -30	-30	-31		7 -29		7 -30	-33	4 -34	6 -39	-39	-34	6 -30
TT 500			9 45-18	-25		47-20	9 42-19	-20		42-18		8 42-20	36-27	5 27-28	8 28-27	6 -27	5 34-23	38-20
TT 600			34-14	-15		36-13	9 38-11	9 41-7		39-7		37-10	5 34-19	5 20-21	8 27-19	4 -18	5 27-16	27-15
TT 700			24-12	-11		20-14	8 30-7	9 39-2		9 39-2		27-8	-12	6 20-12	0 23-13	12-13	7 19-14	3 19-17
TT 800			18-9	-7		-6	9 19-6	9 36+3		9 33+2		8 20-4	-5	7 16-7	0 20-6	12 8	9 19-6	-5
TT 900			4 -2	-4		9 17-1	8 20-0	0 26+4		+2		+0	16-3	9 16-2	9 19-2	10-1	0 13-5	9 14-2
950			14	-		14	18	20		-		-	16	15	14	14	14	13
Boden			16+0	-		10+0	11+1	10+5		17+4		12+1	12+3	11+1	11+1	8-0	11+0	10+0
41			-	-		-	-	-		-		-	-	-	-	-	-	-
96			-	-		-	-	-		(1611)		-	-	-	-	-	(1572)	-
225			1064	-		1070	1073	1080		1085		1080	1069	1060	1057	1047	1059	1070
300			882	873		888	890	899		902		898	887	879	876	872	880	889
400			687	685		694	696	705		706		703	690	688	688	685	689	695
500			527	530		534	538	546		547		543	537	533	535	532	533	536
600			392	397		399	403	410		411		408	404	403	403	401	400	402
700			277	282		284	285	291		292		291	291	289	296	286	286	287
800			176	186		183	183	186		187		189	189	198	188	196	186	186
900			86	92		92	92	92		94		97	98	97	97	95	95	95
1000			2.5	9.9		9.6	8.8	8.1		10.2		13.5	14.9	14.3	14.2	12.6	12.7	12.1
41/96			-	-		-	-	-		-		-	-	-	-	-	-	-
96/225			-	-		-	-	-		(526)		-	-	-	-	-	(514)	-
225/500			536	-		535	535	534		538		537	531	527	522	515	516	535
500/1000			525	520		525	529	538		537		530	523	518	521	519	520	523
Markante Punkte			-	-		-	-	-		-		-	21631	-	-	-	-	28511
			-	-		-	-	-		-		22611	34931	-	-	-	-	47722
			-	-		-	-	-		-		38827	48741	-	-	-	-	53685
			-	-		19651	-	-		12521		47727	54681	20581	-	-	15641	57667
			20631	-		23591	-	-		15531		55649	62683	26541	-	15621	20631	64661
			24581	60661		57651	20661	-		18061		58601	67651	28531	-	38911	26561	66061
			38828	66027		66021	84579	19631		19661		62607	78561	47784	35977	56766	56675	75594
			46719	68621		81551	77578	35871		38811		66598	81551	51785	47934	67647	43695	81541
			53661	72607		83568	83560	65548		43768		80548	84571	77587	76590	72641	82559	84541
			72611	74611		93019	92010	82049		63551		87620	91009	86558	95018	95001	88560	86551
			73621	76641		97511	98020	97030		86021		95031	98029	95019	88011	99511	97000	97031
			00067	98501		01000	01010	01050		01050		00020	02020	01010	02029	02000	02010	02019

Ort (Kennziffer, Höhe)	Nürburg 041 620 m	Erfurt 646 313 m	Berlin 440 ? m	Osnabrück 681	Siegen 020	Raesfeld 661	Freiburg 580	Reichenbach 995	München 414 5?? m	Pilsen 646 356 m	Wien 501 152 m	Klagenfurt 502 464 m	Agram 706
gg G₁G₁		0705	0705	0705	0705	0705	0705	0705		0705	07 05	07 05	0706
TT 41		-	-	-	-	-	-	-		-	-	-	-
TT 96		-	-60	-	-	-	-	-		-	-	-	-
TT 225		-60	-58	-60	-60	-59	-58	-59		-	-54	-54	-
TT 300		-47	-48	-47	-44	-43	-43	-44		-47	-46	-46	-
TT 400		9 -32	-32	2 -32	8 -28	-28	-28	8 -29		-32	-34	-33	5 -34
TT 500		8 41-20	5 35-22	2 35-21	6 44-17	2 42-17	0 45-17	4 44-18		4 27-20	3 26-26	7 34-23	7 27-28
TT 600		0 36-13	6 25-19	3 31-12	3 42-8	5 41-7	0 44-8	0 40-10		4 32-12	5 22-20	8 27-17	7 18-23
TT 700		8 26-9	9 20-13	4 17-13	9 39-2	8 39-1	8 36-3	0 36-5		8 20-13	7 20-12	8 18-14	7 19-13
TT 800		9 20-6	0 18-7	16-7	9 32+1	9 34+2	8 30+1	0 27-2		8 19-7	7 16-7	7 15-7	8 18-6
TT 900		9 19-0	0 26-2	8 14-2	9 20+1	0 27+4	9 32+4	0 20+0		9 16-1	8 19-1	6 14-1	8 19-1
950		16	15	-	19	21	23	18		15	18	8	10
Boden		14+0	11+1	5+0	18+0	19+5	23+4	17+1		10-1	10-1	7-6	9-3
41		-	-	-	-	-	-	-		-	-	-	-
96		-	1587	-	(1602)	-	-	(1600)		-	-	-	-
225		1075	1069	1070	1090	1090	1096	1084		(1076)	1070	1073	-
300		894	887	891	908	907	912	907		894	886	890	(887)
400		701	694	698	712	710	716	717		701	693	697	693
500		542	537	540	551	550	555	551		543	538	540	538
600		408	404	406	415	413	419	415		406	408	407	408
700		292	290	291	286	294	300	298		293	294	294	294
800		199	189	199	191	189	205	194		192	193	193	197
900		99	96	99	98	95	102	102		101	102	102	102
1000		15.5	15.6	16.0	13.9	10.9	17.4	16.4		18.2	18.1	19.8	18.7
41/96		-	-	-	-	-	-	-		-	-	-	-
96/225		-	519	-	(512)	-	-	(511)		-	-	-	-
225/500		533	532	530	539	540	540	538		(532)	532	533	-
500/1000		517	521	524	537	539	538	532		524	520	520	519
Markante Punkte		17681	-	-	-	-	-	-		-	-	-	-
		19661	-	-	-	-	-	-		-	-	-	-
		25561	-	-	-	21631	-	-		-	-	-	-
		37851	-	-	-	24551	-	-		-	15631	-	-
		55650	10601	-	-	45711	-	-		-	17621	19561	-
		61620	20621	-	11611	62556	23581	-		-	21551	24521	-
		64630	45761	19651	14631	66546	64540	19681		15661	24541	54782	34981
		72588	56677	24581	17711	72008	68549	65570		17591	47783	61678	45806
		74597	62698	67663	67539	77019	78019	75540		67641	74619	66689	54762
		82559	83569	83588	75519	86059	82018	85000		92004	92028	87526	76609
		95019	99039	96036	81029	95040	87038	94029		96029	97039	98517	97058
		98018	01020	00029	96079	01069	95019	95010		98510	00019	96548	01529

Aufstiege mit Positionsangaben

Länge und Breite

Flugzeugaufstiege

heute / gestern

T₁ = Datum, gg = Uhrzeit (D.G.Z.)

Nachtrag: Gotenhafen, Rochefort

Ort (Kennziffer, Höhe)	Mailand 302 110 m	Venedig 312 10 m	Vicenza 752	Gotenhafen 550	Rochefort 104	Küppen 917	Paderborn 497	Hamburg 403	München 494	Lindenberg 425 122 m (heute)	Wien 501	Kitzingen 717	Neuruppin 214	Paderborn 097	Lindenberg 425 122 m (gestern)
gg G₁G₁				06 04	06 11	07 07	07 07	07 08	07 07		06 16	06 16	06 16	06 17	
TT 41				-	-	-	-	-	-		-	-	-	-	
TT 96				-	-	-	-	-	-		-	-	-	-	
TT 225				-66	-66	-	-	-	-		-	-	-	-	
TT 300				-55	-49	-	-	-	-		-	-	-	-	
TT 400				-28	-31	-	-	-	8 -29		-	-	-	-	
TT 500				8 30-27	-18	-	4 40-18	-	9 44-17		7 28-24	1 36-21	6 37-28	5 36-21	
TT 600				3 29-15	-21	2 26-16	3 37-8	3 38-0	4 41-9		6 30-17	4 25-17	5 22-20	5 18-15	
TT 700				25-6	-3	4 17-13	4 36-3	9 36-7	9 31-7		7 22-10	5 28-13	6 19-13	4 16-14	
TT 800				22-1	+2	9 15-9	8 19+0	9 24-3	8 24-2		8 22-4	9 19-6	8 17-7	7 13-7	
TT 900				9 16-1	+7	7 16-1	0 26+3	9 19+0	8 20+2		8 19+1	8 19+1	0 11-5	0 15-3	
950				-	-	15	22	18	16		19	19	11	17	
Boden				0+0	26+10	10+1	18+4	14+2	15+1		18+2	19+3	9+1	17+3	
41				-	-	-	-	-	-		-	-	-	-	
96				-	(1599)	-	-	-	-		-	-	-	-	
225				1052	1089	-	-	-	-		-	-	-	-	
300				876	912	-	-	-	-		-	-	-	-	
400				689	681	-	-	-	772		-	-	-	-	
500				535	561	(539)	548	-	552		539	542	530	539	
600				403	424	400	402	409	445		407	409	400	405	
700				286	308	291	293	290	297		292	295	286	291	
800				183	203	190	188	186	194		190	194	186	190	
900				92	109	99	95	94	102		98	102	97	99	
1000				9.1	23.5	14.0	10.9	10.7	18.1		14.1	18.5	12.5	16.1	
41/96				-	-	-	-	-	-		-	-	-	-	
96/225				-	(511)	-	-	-	-		-	-	-	-	
225/500				517	518	-	-	-	-		-	-	-	-	
500/1000				516	537	(533)	537	-	536		525	524	518	523	
Markante Punkte				20659	-	-	-	57616	-		-	-	50785	-	
				21691	-	-	-	59595	-		-	-	53766	-	
				38910	-	53687	45746	62587	-		-	-	65643	50745	
				47811	-	54682	53682	63599	-		-	-	46655	53685	
				67572	-	58642	66534	69540	-		-	47743	68135	54685	
				72581	15631	61681	75509	75529	40798		-	55483	51637	55707	
				77551	18661	67654	78510	76339	41798		49777	56494	98587	42442	
				81541	20781	77584	87040	83529	48697		85598	64664	82508	64463	
				85531	36901	78630	95030	88509	58699		88518	66665	94369	72435	
				94531	52691	94518	95049	98049	71569		97666	76595	85540	87536	
				98001	99411	98038	97030	99020	94068		99044	96590	98540	88540	
				01000	01100	00010	01049	01030	96010		00069	00078	02020	00059	

Wolken- und Sichtangaben:

Hamburg 6.8h: [illegible]

Paderborn 6.7.7h: [illegible]

Lindenberg 6.9h Nachtrag: Drachenaufstieg: [illegible]

Paderborn 6 h: [illegible]

Kitzingen 6.47h: [illegible]

Neuruppin 6.4h: [illegible]

Wien 6.19h: [illegible]

Karten vom Frühtermin

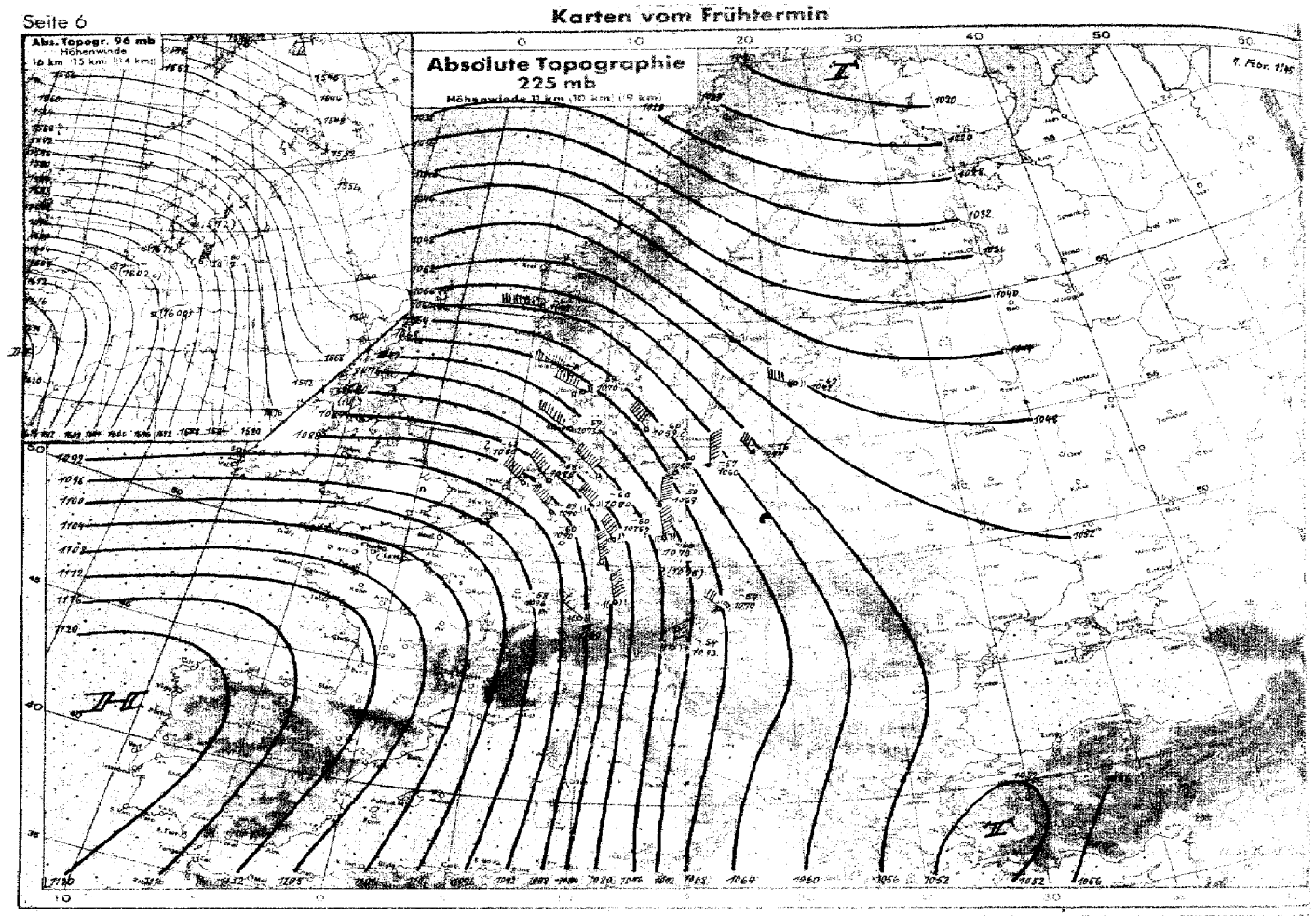

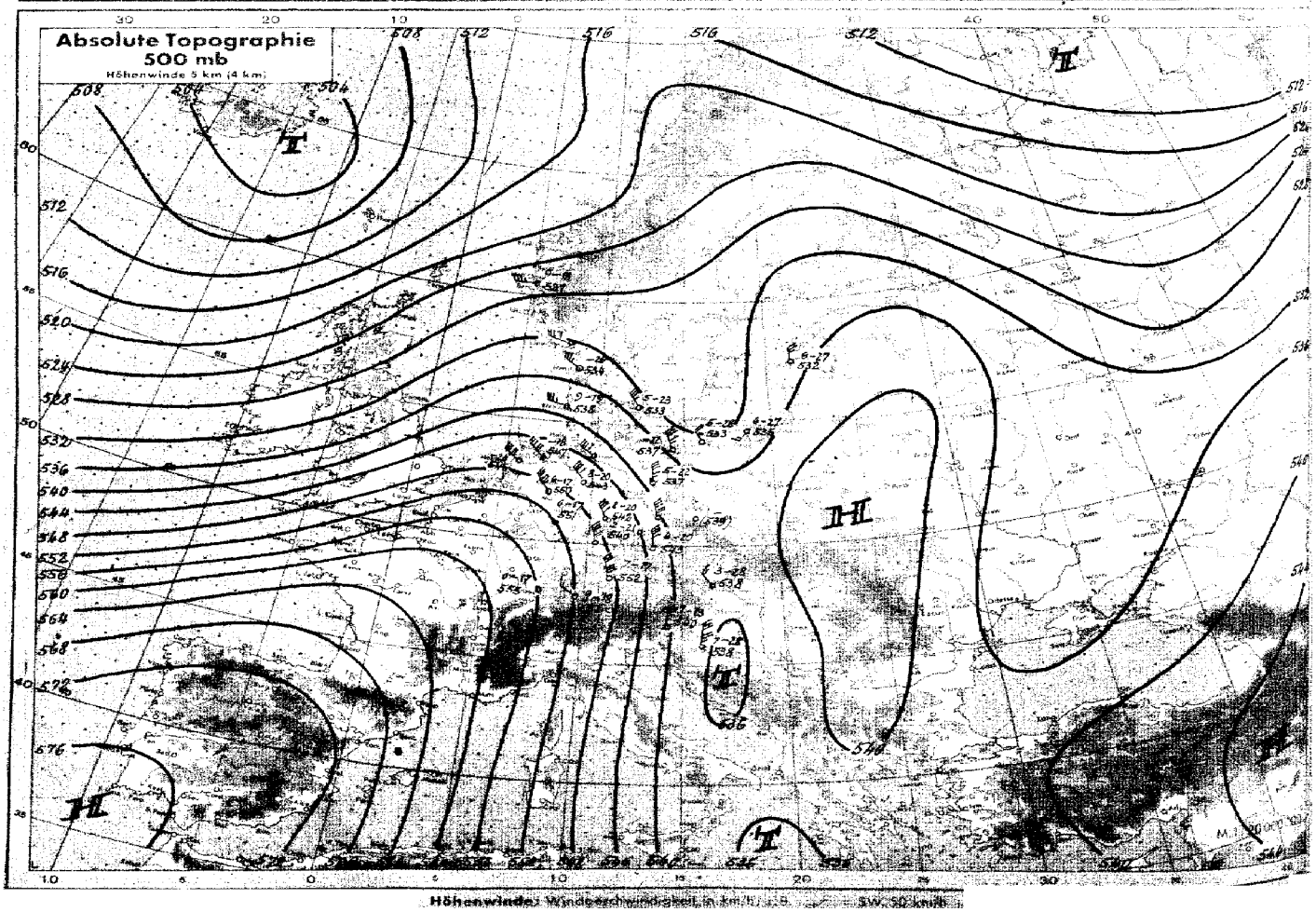

Höhenwinde: Windgeschwindigkeit in km/h; SW, 50 km/h

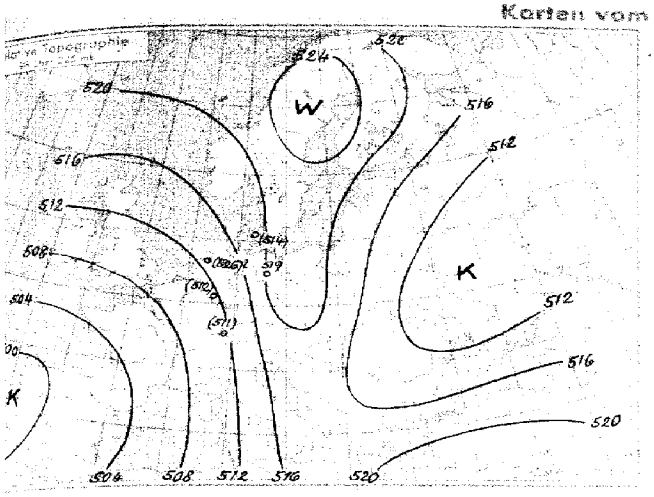

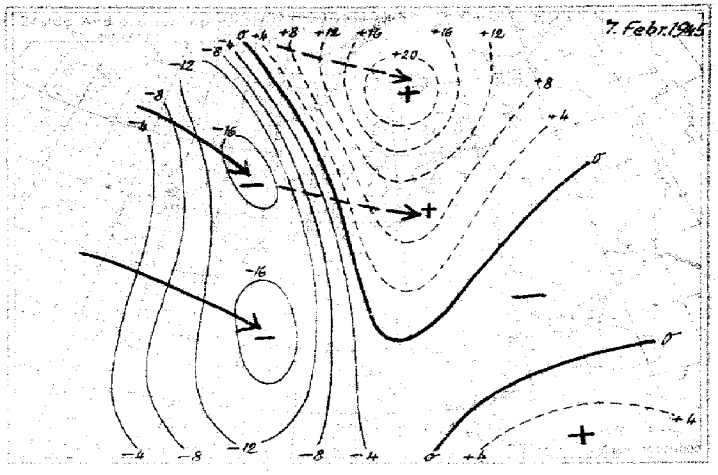

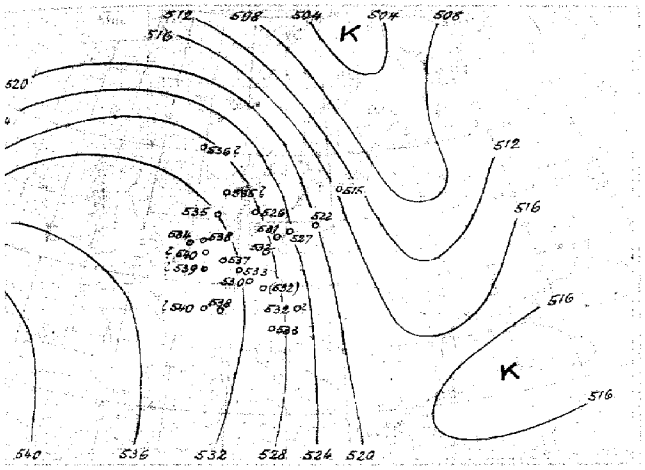

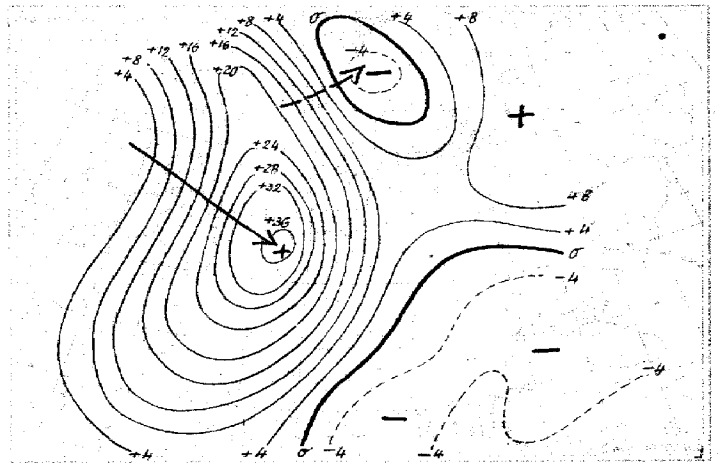

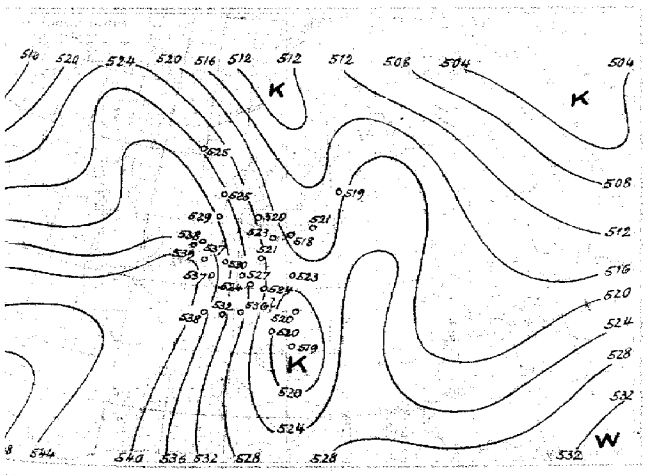

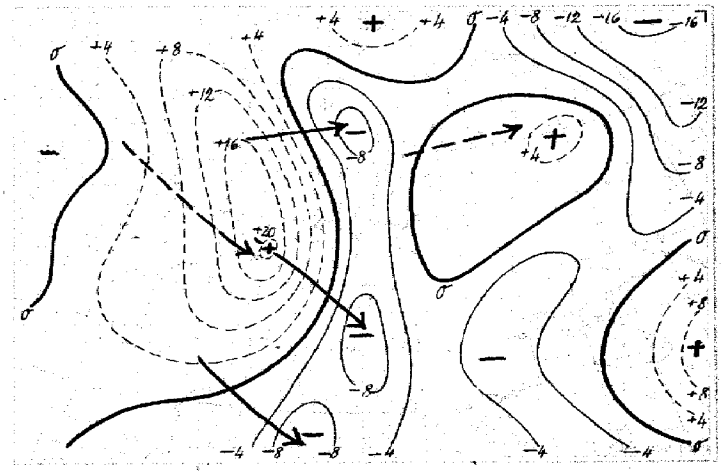

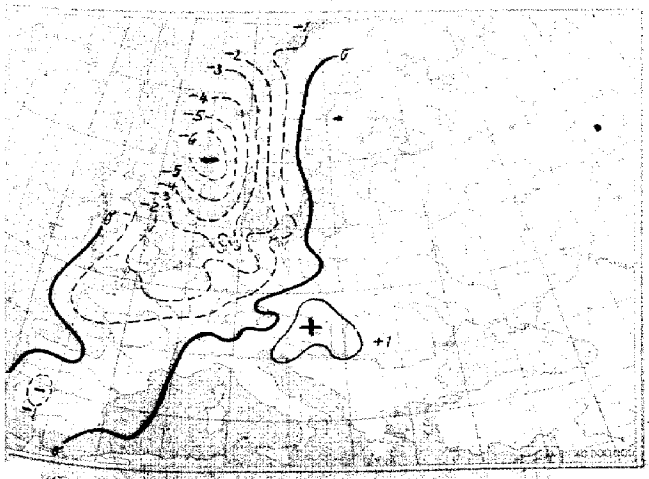

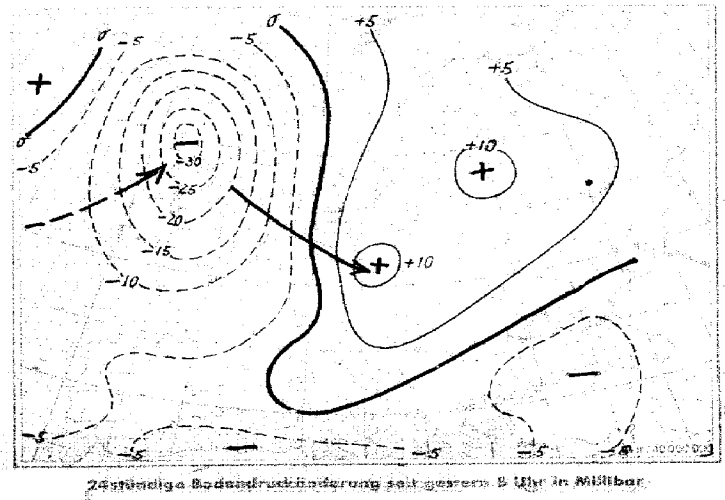

stündige Bodendruckänderung seit heute 3 Uhr in Millibar

24stündige Bodendruckänderung seit gestern 3 Uhr in Millibar

Nr. 38

Höhen-Aufstiege
2. Teil

Mittwoch den 7. Februar 194[illegible]

Seite [illegible]

Vortag

yy = Datum
G1G1 = Uhrzeit (D.S.Z.)

Oberer Teil: QQTT = Relative Feuchte in 10%, darunter Pseudopot. Temperatur in °C und wahre Temp. (°C) an den Hauptisobarenflächen.
Mittlerer Teil: HaHaHa = Höhen der Hauptisobarenflächen in dgn. Dekametern. HrHrHr = Abstand zwischen 500 u. 1000, 225 u. 500, 96 u. 225, 41 u. 96 mb-Fläche.
Unterer Teil: P1P1 T1 U1 = Druck, Temperatur und Feuchte an den markanten Punkten.
Klammern zeigen an, daß der Wert durch Verlängerung der Zustandskurve ergänzt ist.

Ort (Kennziffer, Höhe)	Tromsö 008 102 m	Bodö 010	Bergen 022 55 m	Kjeller 041 198 m	[illegible] 053 29 m	[illegible] 158 53 m	Leeuwarden 010 2 m	Helder 291 52 m	Emden 154 2 m	Unterlüß 181 94 m	Swinemünde 455 10 m	West 266 2 m	Pillau 310	Nürburg 041 620 m	Siegen 000
yy G1G1							06 17	06 16	06 16	06 15	06 16		06 21		
QQ TT 41							–	–	–	–	–		–		
QQ TT 96							–	–	–	–	–		–		
QQ TT 225							–54	–59	–59	–55	–55		–58		
QQ TT 300							4 –46	–47	–42	–50	–53		–54		
QQ TT 400							8 –32	–31	8 –30	–32	–41		4 –39		
QQ TT 500							6 23 –20	–19	3 26 –21	24 –28	–29		7 29 –27		
QQ TT 600							3 28 –14	8 34 –15	4 26 –14	5 22 –20	2 22 –20		8 29 –14		
QQ TT 700							2 20 –10	5 25 –8	5 34 –14	4 20 –14	4 49 –12		9 48 –8		
QQ TT 800							6 16 –7	9 21 –2	–6	8 18 –6	–5		9 21 –5		
QQ TT 900							6 13 +1	+0	17 +1	7 17 –0	0 17 –1		0 12 –1		
QQ 950							19	–	18	17	16		14		
QQ TT Tw Boden							18 +4	17 +5	17 +4	16 +3	15 +3		19 +1		
HaHaHa 41							–	–	–	–	–		–		
HaHaHa 96							–	–	(1595)	(1599)	(1579)		(1569)		
HaHaHa 225							1077	1080	1077	1064	1051		1052		
HaHaHa 300							892	899	891	887	871		879		
HaHaHa 400							691	705	697	691	684		689		
HaHaHa 500							541	546	538	534	532		535		
HaHaHa 600							407	411	405	404	402		403		
HaHaHa 700							291	295	291	290	288		288		
HaHaHa 800							190	192	190	189	187		185		
HaHaHa 900							99	103	98	98	95		90		
HaHaHa 1000							13.9	17.?	14.0	14.2	12.0		11.0		
HrHr 41/96							–	–	–	–	–		–		
HrHr 96/225							–	–	(532)	(535)	(528)		(517)		
HrHr 225/500							532	534	535	530	519		517		
HrHr 500/1000							517	529	524	520	520		524		
P1P1 T1 U1 Markante Punkte							–	46639	–	12559	–				
							–	47629	–	24541	–				
							–	49641	35541	27549	–				
							23009	24591	39421	42791	–		35951		
							20511	28591	31161	44791	–		44847		
							52012	44718	51812	52772	–		55749		
							61041	55687	57674	66555	76557		65799		
							35622	63619	53675	71605	48811		76558		
							76582	79521	69659	73601	56747		84560		
							83525	81359	88086	74607	85521		91009		
							99056	84517	98058	89519	88520		97500		
							02069	01060	01059	01040	01030		01010		

Ort (Kennziffer, Höhe)	Raesfeld 551	Erfurt 646 313 m	Berlin 440 57 m	Litzmannstadt 557 170 m	Krakau 566 216 m	Gotenhafen 550	Freiburg 000	Reichenbach 595	München 414 526 m	Wien 501 152 m	Klagenfurt 502 464 m	Budapest 581 472 m	Mailand 302 110 m	Venedig 312 18 m	Vicenza 362	Kopenhagen 421	[illegible] 591
yy G1G1	06 17	06 17	06 17			06 16	06 17	06 17		06 17	06 17					06 19	06 17
QQ TT 41	–	–	–			–	–	–		–	–					–	–
QQ TT 96	–	–	–56			–	–	–59		–59	–					–58	–
QQ TT 225	–58	–59	–55			–	–58	–62		–56	–56					–55	–53
QQ TT 300	–45	–50	–50			–53	–54	–47		–52	–50					–49	–43
QQ TT 400	–39	–33	–39			–39	–29	–32		–38	–38					–42	–33
QQ TT 500	6 37 –19	4 24 –23	5 24 –30			4 30 –27	–20	6 25 –23		–26	8 28 –28					5 23 –31	–31
QQ TT 600	4 26 –17	5 22 –20	4 22 –20			4 26 –14	–13	5 27 –17		–17	9 26 –12					5 32 –10	[illegible]
QQ TT 700	4 22 –9	9 49 –14	4 49 –12			4 24 –9	–11	9 21 –5		–10	7 23 –11					9 20 –12	[illegible]
QQ TT 800	3 18 –5	9 17 –6	9 19 –6			6 21 –5	–5	8 11 –5		–5	8 10 –2					0 19 –6	–2
QQ TT 900	9 20 +1	8 19 +0	9 17 –1			–3	+2	6 21 +2		+2	7 24 +5					0 18 –1	[illegible]
QQ 950	10	19	17			–	–	22		–	19					17	14
QQ TT Tw Boden	19 +5	19 +2	17 +3			10 +4	21 +2	21 +3		14 +2	18 +0					12 +1	[illegible]
HaHaHa 41	–	–	–			–	–	(2122)		–	–					–	–
HaHaHa 96	(1590)	–	1583			–	–	1598		1589	–					1579	–
HaHaHa 225	1078	1065	1055			(1055)	1087	1076		1061	1064					1053	[illegible]
HaHaHa 300	896	885	873			876	905	895		883	883					869	862
HaHaHa 400	752	694	684			688	710	702		694	694					687	674
HaHaHa 500	542	536	531			534	550	544		540	540					538	[illegible]
HaHaHa 600	409	405	402			402	416	412		408	400					401	395
HaHaHa 700	294	292	288			287	300	298		293	295					287	282
HaHaHa 800	192	191	187			185	198	196		191	193					186	182
HaHaHa 900	100	100	95			94	105	104		99	100					94	90
HaHaHa 1000	15.8	16.3	13.1			11.5	20.5	20.2		15.2	15.3					11.5	[illegible]
HrHr 41/96	–	–	–			–	–	(524)		–	–					–	–
HrHr 96/225	(517)	–	528			–	–	522		528	–					528	–
HrHr 225/500	536	528	524			(521)	537	531		522	524					521	522
HrHr 500/1000	526	520	518			523	529	524		524	527					518	516
P1P1 T1 U1 Markante Punkte	–	–	–			–	–	–		–	–					–	–
	–	–	–			–	–	–		–	–					–	–
	–	–	–			–	–	–		–	–					–	–
	15591	–	–			–	–	–		13571	–					–	–
	24581	10611	–			–	19621	–		18571	–					–	–
	16591	26591	–			26511	26561	–		26591	16581					–	–
	18671	41751	–			45815	43751	07581		57681	24561					–	20591
	25551	85745	–			66613	66601	11541		66661	54748					10581	38931
	43751	75608	00561			81561	68631	17591		73581	66629					20571	39941
	91686	73590	13591			84561	76551	95640		77591	86037					35961	45891
	74514	95038	43871			97011	78561	85881		96041	94067					98020	73613
	01079	18048	01059			01070	85058	95040		00049	95038					01020	01079

Höhenwinde

yy = Datum
GzGz = Uhrzeit (D.S.Z.)
Pi = Art der Messung C = Wolkenart Ep = Durchführung der Messung HgHg = Gipfelhöhe PiPi = Art der Messung
HpHp = Mittlere Höhe über NN
DpDp = Windrichtung (N = 36)
Vp = Windgeschwindigkeit in Stufen für je 10 km/h

Ort	Bardufoss 739	Tromsö 008	Bodö 010	Bodö 010	Drontheim 017	Drontheim 017	Bergen 022	Bergen 022	Lista 030	Kristiansand 034	Fornebu 039
yyGzGz			06 12				07 05			07 05	
Pi C Ep HgHg oder PiPi			358 20				97			77	
HpHp DpDp vp 27 km											
21 ..											
16 ..											
13 ..											
11 ..										10.5 28 120	
9 ..							27 130			29 150	
7 ..							27 80			29 90	
5.3 ..							27 70			28 80	
4 ..							24 80			27 50	
3 ..							20 60			27 40	
2 ..							18 80			29 50	
1.3 ..			4.8 28 50				17 80			17 40	
0.8 ..			28 40				16 50			16 30	
0.3 ..			29 40				16 30			35 50	

Ort	Blaavandshuk	Helsinge 529	Kopenhagen	Kopenhagen 181	Helsing[illegible]	Hanstholm 183	Blaavandshuk 184	Blaavandshuk 184	Leeuwarden 010	Leeuwarden 010	Leeuwarden 010
yyGzGz	07 05	07 05	07 05	06 17	06 17	07 05	06 17	06 16	07 05	06 17	07 08
Pi C Ep HgHg oder PiPi	88	–	88	88	97	88	30100	80678	99	99	24830
HpHp DpDp vp 27 km											
21 ..										10.5 31 100	
16 ..										9.5 31 140	
13 ..		8.9 31 140	11.2 29 120							8.5 31 160	
11 ..	10.7 28 70	7.7 33 120	9.0 33 120	7.0 19 40	8.7 33 50				10.6 30 30	9.9 31 160	
9 ..	33 40	6.4 33 120	7.6 33 90	5.5 20 30	7.5 29 20	8.8 29 140	9.0 30 190		4.0 30 130	6.5 32 140	
7 ..	30 80	5.3 32 110	5.5 32 70	4.3 26 30	6.5 29 30	30 90	7.0 30 160	6.9 02 70	31 110	5.3 32 100	
5.3 ..	29 70	4.5 32 70	4.5 33 40	4.0 26 30	29 20	30 90	29 100	29 40	5.5 30 100	4.0 32 90	
4 ..	28 70	3.8 24 90	3.8 26 40	3.3 28 10	28 20	18 40	27 40	29 30	29 70	3.3 29 70	3.9 31 30
3 ..	24 50	24 30	25 30	2.8 32 30	29 10	23 40	27 30	29 40	27 50	2.7 31 50	34 50
2 ..	29 60	23 20	24 20	31 40	28 20	21 50	28 40	29 30	25 50	29 40	34 40
1.3 ..	19 50	27 10	24 20	29 30	25 40	19 60	28 40	27 10	24 50	27 40	36 30
0.8 ..	[illegible]	27 20	22 20	30 40	23 20	17 30	27 20	27 20	21 60	26 60	36 40
0.3 ..	19 40	20 20	17 20	28 30	28 05	36 50	0.0 24 40	18 10	19 40	27 30	0.4 36 50

Ort	Helder 291	Borkum 401	Emden 154	Emden 154	Raesfeld 551	Wunstorf 176	Unterlüß 181	Unterlüß 181	Emden 154	Wunstorf 176	Borkum 401	[illegible]
yyGzGz	06 16	06 17	06 16	06 14	06 17	06 16	07 06	06 15	07 05	07 05	06 15	07 [illegible]
Pi C Ep HgHg oder PiPi	88	21130	77	75440	99	47695	77	77	70214	[illegible]	[illegible]	[illegible]
HpHp DpDp vp 27 km												
21 ..												
16 ..										10.3 33 140		
13 ..								8.5 33 160	11.8 31 140	9.0 33 150		
11 ..			10 33 40		10.8 32 120		9.0 32 140	7.5 33 120	9.5 31 140	9.7 32 140		[illegible]
9 ..	4.8 32 90		7.0 33 130	7.0 32 140	9.0 33 280		7.0 32 140	6.5 32 170	8.5 31 140	4.8 32 90		[illegible]
7 ..	4.3 32 90		5.5 32 120	5.5 32 160	31 170		5.3 33 80	5.6 32 90	31 100	5.3 31 80		[illegible]
5.3 ..	3.8 31 90		4.8 32 100	4.8 31 90	32 140	6.0 33 150	4.5 32 60	4.8 31 50	30 180	4.5 31 70		[illegible]
4 ..	3.5 31 50		31 90	4.0 31 70	32 100	5.0 31 120	5.5 29 50	31 40	30 70	3.6 31 60		[illegible]
3 ..	2.5 29 40	29 50	29 40	31 50	31 50	4.3 31 40	6.8 27 40	30 40	28 50	3.5 27 50	37 40	32 4[illegible]
2 ..	27 30	30 50	29 50	29 50	30 40	3.7 31 60	34 30	29 40	26 60	22 40	30 60	–
1.3 ..	25 30	28 50	29 40	28 50	27 40	29 60	21 30	28 50	23 50	11 40	28 60	[illegible]
0.8 ..	25 30	27 40	27 40	28 40	26 40	28 40	10 30	28 40	21 50	12 40	29 60	[illegible]
0.3 ..	21 40	28 40	18 30	26 30	25 30	24 40	17 30	18 30	19 70	21 40	[illegible]	[illegible]

Ort	Hamburg	Helgoland 465	Westerland	Westerland	Helgoland 465	Helgoland 465	Swinemünde 455	Swinemünde 455	Pillau 310	Heiligenbeil 312	Gerdauen 319	Gerdauen 319	Danzig 405	Königsberg 422
yyGzGz	06 15	07 40	07 05	06 13	06 15	06 26	07 05	06 16						
Pi C Ep HgHg oder PiPi	30600	38 50	808 14	[illegible]	26 168	88152	88	88						
HpHp DpDp vp 27 km														
21 ..														
16 ..								11.6 32 40						
13 ..			10.7					10.5 31 50						
11 ..	9.0 32 110		29 110					9.6 27 40						
9 ..	7.0 35 80	29 130	30 130					24 40						
7 ..	5.8 32 110	28 100	31 100				6.4 34 130	28 80						
5.3 ..	5.0 31 60	27 90	30 80			4.5 32 80	34 90	33 40						
4 ..	29 80	26 80	29 70			30 40	31 50	26 30						
3 ..	29 40	29 70	28 50			30 40	28 20	29 30						
2 ..	28 30	22 60	24 50			30 50	–	31 50						
1.3 ..	28 30	23 70	–			30 60	26 10	31 40						
0.8 ..	28 40	0.5 20 80	19 50	0.7 29 40	0.7 28 30	0.5 27 40	23 10	31 30						
0.3 ..	22 40	0.0 17 55	0.0 16 30	29 40	27 30	0.0 28 30	22 40	30 50						

Ort	Gotenhafen 550	Gotenhafen 550	Gotenhafen 550	Düsseldorf 682	Bonn 622	Nürburg 041	Münster 067	Kassel 353	Gießen 363	Gießen 363	Köln 436	Essen 437	Dortmund 438	Siegen 000	[illegible] 207	[illegible] 230	[illegible] 231	[illegible]	[illegible]	[illegible]
yyGzGz	06 ??	06 16	07 04						07 04											07 1[illegible]
Pi C Ep HgHg oder PiPi	97	88	861 18						36? 15											[illegible]
HpHp DpDp vp 27 km																				
21 ..																				
16 ..	10.9 27 60																			
13 ..	9.0 27 50		11.5 33 80																	
11 ..	7.3 15 60		9.2 31 60						10.8 33 180											[illegible]
9 ..	7.4 25 10	8.7 30 40	7.7 21 50						33 140											[illegible]
7 ..	4.8 29 [illegible]	33 80	10 80						33 120											[illegible]
5.3 ..	4.8 30 [illegible]	15 80	30 10						33 90											[illegible]
4 ..	3.5 34 10	16 40	24 10						32 90											[illegible]
3 ..	2.8 23 05	15 10	29 00						31 90											[illegible]
2 ..	21 10	15 20	29 40						24 70											[illegible]
1.3 ..	32 05	13 20	18 40						–											[illegible]
0.8 ..	15 05	00 00							28 50											[illegible]
0.3 ..	15 05	00 00	0.5 18 05						1.2 31 40											[illegible]

Wetterlage von heute morgen: Mittwoch, den 7. Februar 1945.



Wetterübersicht Mittwoch, den 7. Februar 1945

Nachdem der Luftmassentransport über Mitteleuropa seit dem 3. 2. eine deutliche Tendenz vom meridionalen zum zonalen Austausch zeigt, hat sich seit gestern die meridionale Komponente wieder wesentlich stärker durchgesetzt. Es ergab sich diese Umstellung zu einem Teil durch den Vorstoß der Kaltluft auf der Rückseite des Ost- und Mittelmeertiefs in das mittlere Mittelmeer, die dort mehrfach Regen und z.T. Gewitter brachte. Gegen die sich noch etwas gegliederte und über der ganzen Osthälfte Mittel- und Südeuropas lagernde Kaltluft werden von Westen in breitem Strom wärmere Massen herangeführt, sodaß sich vom südlichen Nordmeer über dem Westen des Reiches bis Tunis eine teilweise ziemlich kräftige Frontalzone aufgebaut hat. Sie steigt die 0°-Grenze zwischen Pommern und Holland von 700 m auf 3000 m an, und in dem zugehörigen Starkwindfeld wurden in 5000 m bereits Nordwestwinde von 100 km/h, in 10000 m von fast 200 km/h gemessen. Die Wettererscheinungen an der Frontalzone sind mehr durch die vertikale Mächtigkeit der Bewölkung als durch Ausdehnung und Intensität der Niederschläge bemerkenswert. Der stärkste 3-stündige Druckfall fällt räumlich mit einer Divergenz der Höhenströmung vor der norwegischen Westküste zusammen, er deutet auf die Ausbildung eines eigenen Horns hin, sodaß ähnlich wie bei den vorangehenden Störungen eine Abschwächung der Fronten über Südskandinavien zu erwarten ist. Bei der Stärke der neuen Frontalzone ist der Nordteil der vorangehenden Okklusion fast ganz wetterunwirksam, während der südliche Teil heute morgen wenigstens als ausgedehntes Nebelfeld hervortritt.

Auf der Nordsee sind die ersten Anzeichen einer Rückseite in der Bewölkung erfaßt worden, doch ist dabei zunächst kein großer Temperaturabfall zu erwarten, da von Westen rasch die Vorderseite einer neuen und möglicherweise letzten Störung dieser Zyklonenserie folgen dürfte. Der Druckfall über Spanien ist vermutlich schon die erste Vorbereitung zu einem danach möglichen Kaltlufteinbruch, der auch das westliche Mittelmeer erfassen könnte.

gez. Siegel.

Zentrale Wetterdienstgruppe.

Mittwoch, den 7. Februar 19

Ausland: Bodenstationen / Küstenorte ○	Höhe m	JJJ	Gestern 14 Uhr CC	wwVhN	DDFWN	PPPTT	UC app	Gestern 19 Uhr CC	wwVhN	DDFWN	PPPTT	UC app	RR TxTx	Heute 2 Uhr CC	wwVhN	DDFWN	PPPTT	UC app	Heute 8 Uhr CC	wwVhN	DDFWN	PPPTT	UC app	RR
Ingoy ○	4	005																						
Tromso ○	102	008	00	01990	02102	13857	75202												04	04990	02104	18952	65804	03609
Bodö ○	17	010	04	05993	xxx24	09659	78244							54	05864	06624	10953	60200	50	02885	06225	07953	5x709	03588
Nordöyan ○	37	014	44	07863	00026	07302	00303												00	08990	72600	05151	7x907	01398
Drontheim ○	64	017												00	00890	16200	09452	70802	04	02894	00106	04950	72813	09353
Krakenes ○	41	021	69	81xxx	16348	07404	80402							52	88054	16368	05204	00805	52	61654	16488	96604	8x722	92461
Utsira ○	56	028	62	63545	14588	07404	90402												62	64645	14268	95703	40337	04948
Lister ○	9	030	94	03670	06228	13890	90310												xx	646x8	10768	01502	0x133	03354
Färder ○	9	036	00	46709	00879	12750	00305							00	46309	15149	15050	00904	xx	05509	13449	10400	0x845	03258
Aarhus ○	47	180												5X	46109	20149	16050	0X305	5X	08338	14548	11604	4x816	99334
Kopenhagen ○	1	181	xx	46409	00049	13302	0x30x	xx	57009	24449	15002	0x306	94001	xx	04109	20449	16601	0x301	xx	44209	18449	15201	0x340	99124
Skagen ○	3	182	5x	05528	00018	12404	9x307	5x	05428	00428	13500	9x304	00046	5x	05538	16128	14900	9X302	xx	48409	16249	10904	9x812	00244
Hanstholm ○	46	183	xx	46409	00049	11001	0X306												xx	02438	16368	08200	0x819	–
Hammershus ○	77	185	5x	23528	20278	12302	0x305	xx	46109	24054	13801	0x305	01001						xx	46109	20849	17003	5x903	91000
Helder ○	6	291	07	05695	20428	18405	07200	5X	47335	18428	17404	0x604	00078	5x	67238	16568	12706	0x716	5X	47138	18648	07205	0x9..	–
De Bilt	12	293						5X	05535	18128	19106	9x604	–	5x	22536	18468	14106	0x715	5X	45228	18868	08608	0x503	–
Mailand	119	302						57	02352	28326	20740	38300	–	00	05690	00025	22902	27108						
Genua ○	2	305						07	02890	32425	18142	x3403	–											
Venedig ○	10	312	04	05590	22424	18205	78903							00	07790	28140	21501	90303						
S. Sebastián	258	350	5X	09538	22258	32714	0x905	5X	0465K	24468	34113	00603	03382						5X	04638	10158	29409	0x504	93384
Gijón	13	351	51	05763	04214	31915	96905												5x	05768	14118	22811	[illegible]	[illegible]
Madrid	667	353	57	05672	06212	32211	70907	03	47390	18246	30411	88503	00140	00	04690	00000	xxx06	00902	00	04190	06400	30904	00603	00040
Sevilla	7	354	00	00790	06300	31720	44904	00	04890	06112	29821	51602	00220						00	00890	00000	29808	90002	10030
Almeria ○	65	355	40	01842	22142	31044	90904	50	01852	00043	28943	92902	00870	00	00890	06400	27509	00903	XX	460x9	00049	26907	00901	00300
Mahon	40	357	00	02890	32444	27416	61909							00	00290	00000	23911	94906	00	01890	00043	22942	89500	00300
Barcelona ○	42	358	03	02690	xxx15	27416	41807	50	02666	00026	28849	8x000	00060											
Valencia ○	18	359	44	04864	24214	29522	48919	04	08790	18213	28115	69003	60150						07	01890	24123	25909	86501	00180
La Coruña ○	57	362	80	02724	24215	33416	77805	1K	0375K	20293	31213	8x604	00206	5X	23758	20328	20712	8x301	40	02647	20227	28411	70…	33334
Tetuan	85	028	00	02890	06206	40648	71905												00	00890	00000	27707	90607	00070
Funchal ○	110	395																						
Teneriffa ○	37	400	50	01862	08202	29519	70903	50	028x0	08400	26048	70603	00280											
V. Cisneros	6	404	00	0048x	08400	22422	30907	50	047x0	02600	19320	40503	00470						00	049x0	04200	19945	40200	00280
Budapest	130	541																						
Canea	63	737						90	01853	xxx03	12440	70802	–											
Bergstationen:	Höhe m	JJJ	CC	wwVhN	DDFWN	PPPTT	UC app	CC	wwVhN	DDFWN	PPPTT	UC app	RRTTE	CC	wwVhN	DDFWN	PPPTT	UC app	CC	wwVhN	DDFWN	PPPTT	UC app	RRTTE
Fanaraken	2072	024	50	44508	52948	76599	00405																	
Svandals Flona	1065	026	36	09625	12285	84853	80004																	

Wolkenzugmessungen

yy — Datum
GaGa — Uhrzeit (D. G. Z.)

HuHu = Höhe über NN
DpDp = Windrichtung (N = 36)
Vp = Windgeschwindigkeit in Stufen für je 10 km

Ort																
yyGaGa																
HuHu																
DpDp vp																

Höhenwinde

yy — Datum
GaGa — Uhrzeit (D. G. Z.)

Pi = Art der Messung C = Wolkenart Ep = Durchführung der Messung HgHg = Gipfelhöhe PiPi = Art der Messung

HpHp = Mittlere Höhe über NN
DpDp = Windrichtung (N = 36)
Vp = Windgeschwindigkeit in Stufen für je 10 km

HpHp DpDp vp

Ort	Märk. Friedl. 268	Nest 266	Nest 266	Swinemünde 435	Stettin 404	Magdeburg 408	Lindenberg 425	Berlin 440	Berlin 440	Schkeuditz 449	Stolp 459	Mochau 620	Nordhausen 636	Erfurt 646	Erfurt 646	Dresden 416	Breslau 411	Gleiwitz 454	Posen 552	Posen 552	Litzmannstadt 557	Litzmannstadt 557	Krakau 561	Krakau 561	Rosenborn 952	Rodweiler 983	Rosfeld 764	Neubiberg 768	München 814	Stuttgart 443	Freiburg 580	Freiburg 580	Frickenhausen 592
yyGaGa			07 04	06 10			06 09	06 17	07 05			07 05		06 17	07 05	07 05											07 05	07 15			06 17	07 15	06 17
Pi C Ep HgHg oder PiPi			99	80140			11	99	99.			86250		–	44	26520											85242	85200			99	99	99
27 km																																	
21 ..																																	
16 ..									01 100																								
13 ..									01 130																								
11 ..			10.5 34 160					30 30	34 200																								
9 ..			35 150	7.0 19 60				28 40	34 200			34 150		7.5 33 130	32 120												8.6 35 170	34 100				31 30	
7 ..			34 130	5.3 20 40				–	35 120			34 110		6.5 35 100	32 90												35 130	35 130			7.0 34 130	33 30	
5.3 ..			32 40	4.3 22 30				–	34 90			34 100		34 80	33 80												34 90	35 120			33 120	30 30	
4 ..			28 10	3.8 25 30				24 30	33 50			34 80		32 70	35 70												33 80	34 80			30 50	30 20	4.7 31 10
3 ..			27 20	30 40			3.5 32 40	30 30	33 30			33 40		34 70	34 50												32 40	30 40			28 80	29 30	33 70
2 ..			28 10	32 40			33 60	31 40	30 30			27 20		34 60	1.9 29 20	1.8 30 20											27 20	27 20			26 80	26 40	31 80
1.3 ..			29 20	32 40			33 70	31 60	27 20			26 10		31 40	26 20	26 20											27 20	27 20			25 40	26 40	28 80
0.8 ..			29 20	31 70			32 70	31 50	26 20			0.5 24 30		29 50	24 20	25 10											26 10	27 10			25 [illegible]	22 30	32 30
0.3 ..			27 20	30 30			30 40	30 30	25 30			0.2 23 20		27 20	24 10	0.2 18 20											0.4 25 05	0.6 30 05			0.6 24 20	0.6 22 20	[illegible]

HpHp DpDp vp

Ort	Feuchtwangen 742	Fürst. Feldbr. 756	Lechfeld 767	Memmingen 775	Pak-king 864	Tulln	Wien 501	Wien 501	Klagenfurt 502	Klagenfurt 502	Pilsen 666	Pilsen 666	Prag 669	Brünn 675	Preßburg 680	Zipser-Neudorf 686	Brüx 516	Wels 611	Wiener Neust. 820	Wiener Neust. 820	Mailand 302	Mailand 302	Genua 305	Venedig 312	Venedig 312	57 M 21 E	Agram 705				
yyGaGa						07 08	06 17	07 45	06 17	07 05	06 17	07 05			07 07		06 04			07 08	06 05			06 06		06 19	07 05				
Pi C Ep HgHg oder PiPi						26530	88	88	44	44	84280	88	•		232 44		–			24244	44			44		–	99				
27 km									19.8 34 60																						
21 ..									13.0 34 60																						
16 ..									11.0 35 70															11.3 34 40							
13 ..									9.5 35 110								12.5 31 40							14.5 33 50							
11 ..							8.0 32 50		8.5 35 80	9.0 36 100							30 50							10.5 29 40			6.4 04 100				
9 ..							7.5 32 40	34 60	6.8 33 30	7.5 36 150							21 50							26 50		4.6 28 10	5.8 36 10				
7 ..							6.5 29 20	34 50	6.2 26 30	6.5 36 120	30 100	36 80					19 30				34 80			30 50		3.3 31 10	5.0 05 50				
5.3 ..							30 70	33 30	34 10	35 70	29 50	35 80			3.8 30 20		26 30				34 95			33 70		4.0 24 10	4.3 02 20				
4 ..							33 30	30 20	33 40	35 40	28 30	32 50			3.1 28 20		29 40			3.8 35 20	32 80			33 70		3.5 28 10	3.8 35 20				
3 ..						34 40	33 60	30 30	33 60	35 30	31 40	31 30			2.4 23 20		31 50			33 10	32 50			33 20		28 10	35 30				
2 ..						33 30	34 60	33 30	31 30	35 10	34 50	30 20			23 20		–			33 20	34 40			32 10		–	03 50				
1.3 ..						24 20	35 60	34 30	33 30	36 05	30 40	27 20			34 30		32 50			33 30	30 30			32 05		18 30	03 30				
0.8 ..						32 10	34 40	32 30	31 30	00 08	30 30	27 10			36 20		35 40			30 20	25 20			24 05		17 30	04 30				
0.3 ..						[illegible]	33 30	30 50	[illegible]	[illegible]	30 10	26 05			30 10		32 40			30 20	34 40			27 10		17 20	00 10				

Täglicher Wetterbericht

des Deutschen Reichswetterdienstes
Herausgegeben von der Deutschen Seewarte
Verlagsort Hamburg

hrgang: 70 Nr. 39.

Donnerstag, den 6. Februar 1973

ite 1

Erläuterung: Die Beobachtungen sind sämtlich in der Form der 1936 in Warschau beschlossenen Einheitsschlüssel wiedergegeben. Kurze Erläuterungen zu den einzelnen Ziffern werden zu Beginn jedes Vierteljahrs beigegeben. Ausführlich finden sie sich in „Anweisung zur Verzifferung von Wettermeldungen", herausgegeben vom Reichsluftfahrtministerium.
Alle Zeitangaben in DGZ.

Deutschland	Höhe	JJJ	Gestern 14 Uhr CC	wwVhN	DDFWN	PPPTT	UC,app	Gestern 19 Uhr CC	wwVhN	DDFWN	PPPTT	UC,app	RR	Heute 2 Uhr CC	wwVhN	DDFWN	PPPTT	UC,app	Heute 8 Uhr CC	wwVhN	DDFWN	PPPTT	UC,app	RR
Emden	18	403	6X	54436	14568	07706	0X718	62	64425	18508	04208	0X400	05081	5X	05687	22567	08306	9X209	50	05553	22403	11803	00300	01031
Wilhelmshaven	41	400	6X	54418	14458	04705	0X816												50	05533	55503	09403	90310	00021
Cuxhaven	28	460	5X	52525	14568	06205	0X814	50	62528	55568	02207	0X501	04081						5X	05646	20546	09503	9X309	00021
Bremerhaven	1	408	5X	05648	16628	09504	8X720	5X	24438	16668	05103	9X813	97341	00	05690	22460	06405	80308	50	06673	22723	09904	80308	04361
Helgoland	1	464	5X	05438	14848	11102	0X814	5X	77328	16658	06104	0X707	01236	5X	08437	22567	05703	0X503	04	05652	22624	08302	9X207	95634
Westerland	16	461	5X	08418	14658	02305	0X817	07	41645	22643	00304	90702	04051	00	05690	28600	05304	90318	50	05667	22601	07803	90207	00031
List/Sylt	50	465	XX	57009	51669	03805	8X814							50	05764	22597	07404	9X303	00	05790	22500	09804	90306	00470
Wyk/Föhr	6	401	5X	52628	18658	05707	0X805	5X	05557	20667	05006	9X308	04557	50	06685	22505	09505	90308	00	05690	20504	12304	08405	00266
Bremen	4	442	62	52435	18658	07808	0X912	5X	22725	22568	06209	9X406	05091	00	05790	22400	10105	90306	00	05690	22300	13603	90208	04020
Cuxhaven	22	402												50	01643	24513	17607	80309	00	01790	20301	15103	82306	00030
Norderney	78	187						5X	64428	20468	-	-	-						50	05644	20424	-	-	-
Hannover	51	421	5X	05645	16368	10307	9X711	5X	64548	18468	07408	0X504	02081	5X	22655	24368	11507	0X209	50	05663	24383	14605	90307	02040
Magdeburg	45	408																	50	05697	24827	14903	90207	-
Essen	123	437						5X	22537	20468	15309	0X407	-	5X	05657	20527	15007	8X206						
Köln	48	436	50	03744	16428	12210	8X709	5X	22745	22568	11009	0X401	92121	5X	05665	22328	15907	9X209	5X	05654	22324	11104	90001	00081
Aachen	202	407																						
Trier	265	049																						
Kassel	289	351	5X	05638	18628	14604	0X807	XX	57309	20659	11406	0X705	97061	5X	05548	22568	-	-	54	05644	24XXX	16804	9X207	02031
Frankfurt/M.	111	412	5X	08438	18228	36206	9X701	5X	54538	18458	14307	0X506	-	50	05642	20402	17205	00209	5X	05757	22427	19004	9X205	-
Saarbrücken	189	441	5X	05736	16268	17609	8X905	6X	64438	16368	15908	9X603	-											
Würzburg	315	426						62	52435	18258	17206	0X906	02062	50	22593	20263	18306	90204	5X	05557	22227	20705	9X307	01052
Karlsruhe	538	516																						
Freiburg	151	219																						
Stuttgart	427	443	5X	52848	20228	18207	8X806	52	03845	18428	17007	8X902	97081											
Friedrichshf.	400	444	52	05655	20068	21405	9X904	5X	05668	18228	20306	8X004	01064						50	47355	00025	23501	90901	05001
München	528	414	52	58445	16368	21404	0X806	52	05654	22458	18706	8X400	01061	52	62545	22568	19803	8X103	50	05755	22325	22603	01307	07031
Innsbruck	573	507						5X	47338	08128	24702	9X400	05036						6X	22348	00068	24300	9X203	02016
Swinemünde	3	455	5X	05438	14448	14404	9X915	58	61448	18568	09405	8X611	97341	5X	02438	18368	07505	0X603	5X	08658	22328	09605	0X305	04261
Stettin	1	404	5X	05558	14528	15004	8X714	5X	21658	57668	10406	7X709	97061	5X	22437	18568	08705	0X204	55	05655	20425	14405	92306	04041
Danzig	70	450						52	05426	18558	06905	0X809	97051	5X	05448	24468	08006	0X306	53	05544	24525	10804	0X305	03042
Berlin	48	440	52	05698	16528	15405	8X814	6X	52423	16528	16905	9X610	01061	6X	22537	20358	10906	0X207	87	05653	22427	13306	9X306	04041
Schkeuditz	131	449	52	51545	14568	15206	8X812	57	02754	14427	11806	8X707	91061	5X	05557	24467	13006	9X206	5X	05647	22528	15705	8X210	03051
Erfurt	320	446	52	03854	16458	15505	8X808	5X	03845	16528	12205	9X709	96061	50	05664	24364	14306	90207	5X	64658	24428	17105	9X208	92042
Dresden	230	410	52	05565	14228	17206	7X911	5X	22557	14368	13304	9X713	01061	5X	62548	20468	12807	9X202	8X	86654	20487	15406	8X308	03041
Zittau	449	458	5X	05645	18548	-	-	XX	57209	16469	-	-	-	5X	22456	22368	14905	0X204						
Chemnitz	363	669	01	05693	16428	20305	87907							5X	62544	20458	15904	0X504	5X	05767	22527	17905	9X207	01021
Ludwigsdorf	408	670	01	03790	20328	20705	77906							5X	05648	20228	17702	8X701	57	02763	20165	19004	00205	-
Plauen	263	676	57	05464	16124	23804	70001							XX	69309	14349	20200	0X904	5X	52348	22758	19400	9X201	-
Passau	302	865																	XX	41009	00049	22102	0X403	04041
Salzburg	434	508	52	64645	14428	22303	9X904	52	61865	18368	20103	9X504	05034	5X	64858	14268	20603	9X202	50	02865	14266	23002	00306	02024
Wien	157	501						01	45590	12203	24221	8X807	00066	5X	62568	10368	20401	0X402						
Graz	334	505	10	05661	00008	23605	66702							5X	45278	00048	22450	9X400						
Klagenfurt	449	502	07	03790	00027	23702	6X907							5X	05578	00028	22951	9X300						
Lügenwalde	7	429	10	01564	16114	15903	90812	6X	03558	16318	11509	9X810	00256						6X	03568	18358	08702	9X305	03256
Danzig	15	405	59	05653	16225	18604	71906	5X	05547	16328	15702	8X910	00054	5X	62646	16528	10003	8X642	5X	62534	18268	08603	9X501	02014
Königsberg	20	422						00	02490	2020X	XX401	00805	-											
Memel	3	447																						
Thorn	47	551																						
Posen	99	552																						
Grünberg/Schl.	148	420						5X	51648	16228	12005	8X607	-	5X	63438	16368	11704	0X602						
Breslau	117	411	20	05754	14304	18907	71707	01	05693	12325	16002	66707	00074	57	05664	14428	13305	8X705	5X	05756	20368	13504	8X205	94021
Gleiwitz	256	454																						
Warschau	107	556																						
Bielystok	135	555																						
Litzmannstadt	176	557																						
Lublin	203	559																						
Krakau	216	561																						
Lemberg	330	571																						

Bergstationen:	Höhe	JJJ	CC	wwVhN	DDFWN	PPPTT	UC,app	CC	wwVhN	DDFWN	PPPTT	UC,app	R,R,T,T,E	CC	wwVhN	DDFWN	PPPTT	UC,app	CC	wwVhN	DDFWN	PPPTT	UC,app	R,R,T,T,E
Sonnblick	3106	503																	XX	77409	04379	92360	9X305	03609
Zugspitze	2962	416	57	49146	26678	06556	0X305	04	01993	26744	05858	08801	04559	XX	77409	28779	05357	0X300	XX	77409	26679	06059	0X203	07599
Zirbitzkogel	2397	506	XX	49409	26249	59969	9X000							XX	46009	28579	58456	0X204						
Schneekoppe	1602	428	XX	46009	22649	34456	0X801	XX	77009	55779	31556	0X803	91569	XX	77009	57879	66655	0X204	XX	46009	28679	31953	0X407	02569
Feuerkogel	1577	862																	5X	03128	22278	40263	9X305	26539
Feldberg/Sch.	1493	427	XX	46009	53959	48600	0X705	XX	67009	53949	47750	0X201	02086						54	49145	22765	50052	0X300	04529
Schöckl	1446	511												5X	03848	20228	56764	9X201						
Penzer	1214	519																	54	02854	00024	22003	09305	91034
Fichtelberg	1213	419	XX	46009	20449	65462	0X709	XX	46009	22659	78052	0X702	91529	XX	57009	24659	73350	0X406	XX	46009	24659	78050	0X405	02549
Hornisgrinde	1166	561	XX	46009	51569	83502	0X903	XX	47109	51549	81901	0X805	04529											
Brocken	1141	418																						
Wasserkuppe	923	423																	XX	46009	24649	08200	0X105	-
Inselsberg	915	445																	XX	46009	57869	06207	0X305	10055
Kahler Asten	840	417	XX	57109	20659	11902	0X707	XX	67109	22659	09904	0X309	08049	XX	46109	59849	13003	0X307	XX	46109	24549	14850	0X306	05609
Feldberg/Ts.	801	424	5X	46009	20569	20404	0X706							XX	46009	24569	21602	0X306	XX	48209	22549	20101	0X304	-
Kaimit	573	397	XX	67009	XXXXX	35709	0X805	XX	67109	57769	34605	0X403	04054											

Berichtigungen

Sämtliche Karten des „Täg[illegible] weiteres nach der von der Z[illegible] gezeichnet. (Erlaß RLM, [illegible]

Wetterlage von gestern: *Mittwoch 7. Februar 1945.*

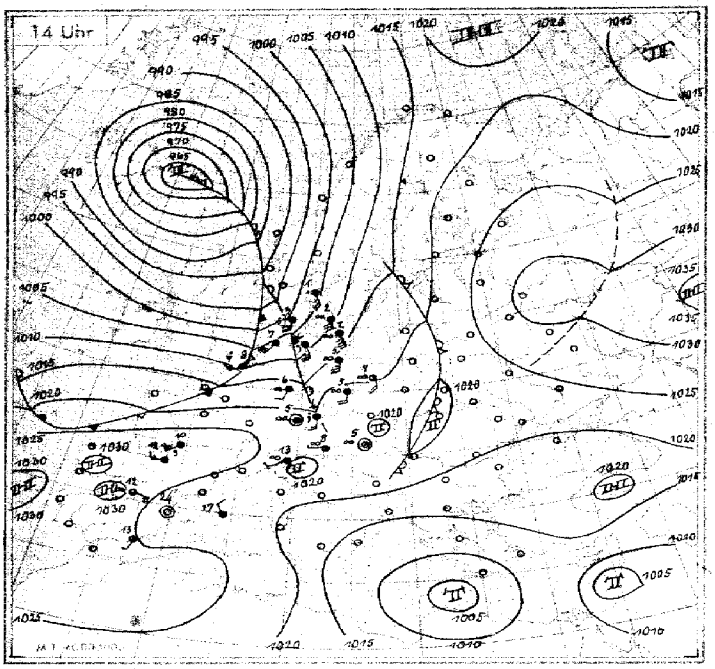

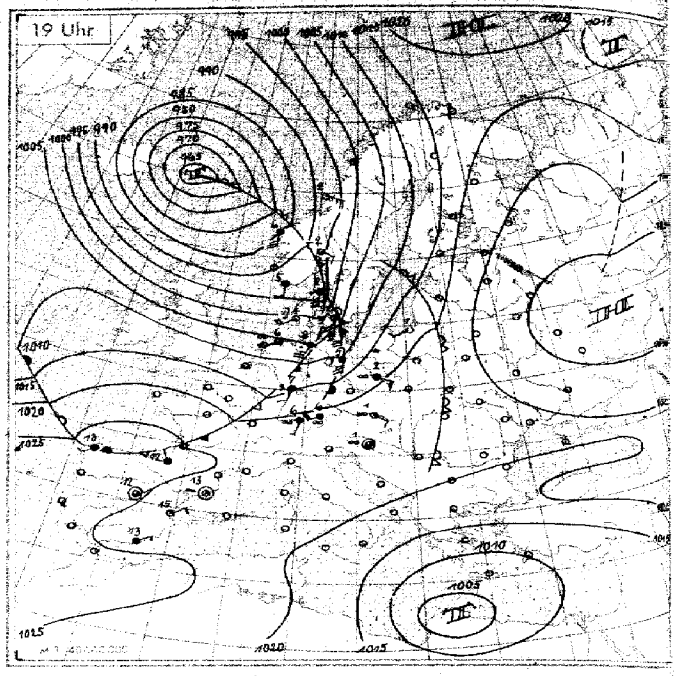

Wetterlage von heute nacht: *Donnerstag 8. Februar 1945.*

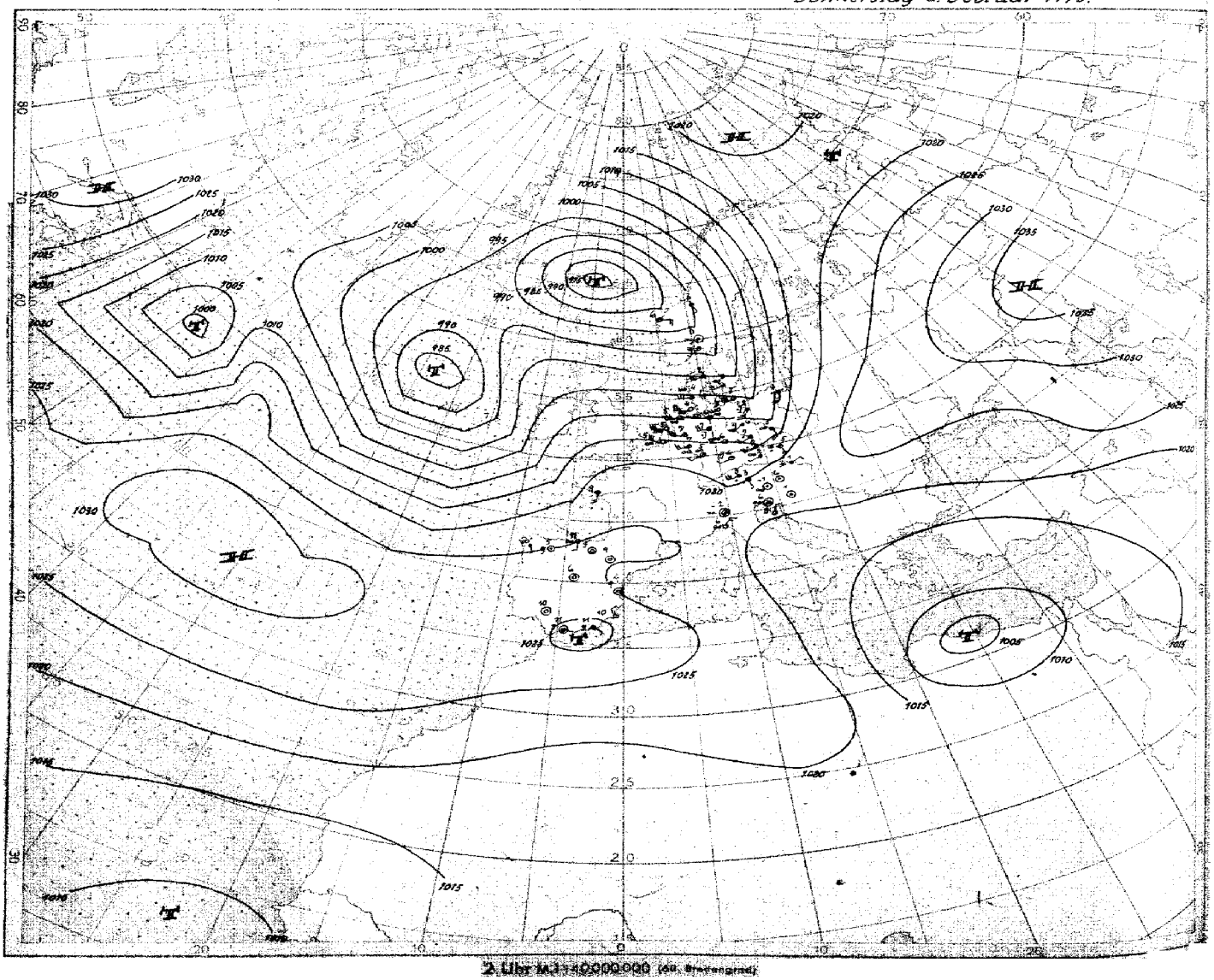

2 Uhr M.1:40000000 (60. Breitengrad)

Nr. 39

Höhen-Aufstiege

1. Teil

Donnerstag den *8. Februar* 1945

Seite 5

heute

gg = Datum
GzGz = Uhrzeit (D. G. Z.)

Schlüssel: Kenngruppe
IIIGG HeHvEaTcTt
QcQcQcQcEa s1 s2 s3 GG } Ha1Ha1Ha1Hr1Hr1 Hr1Hr1Hr1Hr1z
QLL.. yy9GG

Hauptisobarenflächen Ha4Ha4Ta4Ta4Ua4 Ha5Ha5Ta5Ta5Ua5 Ha6Ha6Ta6Ta6Ua6 ……… Ha9Ha9Ta9Ta9Ua9 Ha9Ha9Ta9Ta9Ua9 Ha,Ha,Ta,Ta,Ua, HkHkTkTkUk
Markante Punkte PxPxTTUx PxPxTTUx ……
Pseudopot. Temperatur 9QxQxQxQx QxQxQxQxQx QxQxQxQxQx IIIPxPx

Ort / Kennziffer / Höhe	Bardufoss 739	Bodö 010 5 m	Drontheim 017 65 m	Bergen 022 35 m	Kristiansand 032 21 m	Kjeller 041 100 m	Hanstholm 183 29 m	Blaavandshuk 184 15 m	Leeuwarden 010 2 m	Helder 25 52 m	Emden 154 2 m	Helgoland 465 40 m	Unterlüß 187 96 m	Swinemünde 455 10 m	Hela 266 2 m	Gotenhafen 550 16 m	Berdauen 319 65 m
gg GzGz	08 05	08 05	08 05	08 05	08 05	08 04	08 05	08 05	08 05	08 04	[illegible]		08 05	08 05	08 05	08 04	
41	-	-	-	-	-	-	-	-	-	-	-		-	-	-	-	
96	-	-	-	-51	-	-	-	-	-	-	-57		-	-	-	-	
225	-55	-54	-51	-50	-50	-	-52	-50	-55	-62	-55		-52	-53	-59	-52	
300	-50	-51	[illegible]	-53	-52	-51	-54	-49	^{5}-53	-49	-50		-49	-48	-49	-51	
400	^{7}-42	-45	-38	-40	-42	[illegible]	-39	-39	^{5}-37	^{3}-35	[illegible]		-40	-36	^{7}-35	-45	
500	^{8}20 -34	-25	^{8}34 -27	^{6}30 -28	-27	^{9}29 -27	^{5}30 -27	^{7}30 -22	^{5}32 -24	^{3}34 -23	[illegible]		2[illegible] -27	-26	35 -23	37 -22	
600	^{7}20 -22	22 -20	^{4}26 -17	17 -17	-15	^{9}21 -20	^{5}25 -18	^{9}27 -18	^{6}38 -13	^{2}30 -13	[illegible]		22 -19	-19	21 -14	^{9}33 -14	
700	^{8}15 -16	^{8}17 -15	^{4}25 -10	-10	-11	^{3}20 -11	^{7}21 -11	^{9}24 -16	^{9}20 -13	-10	[illegible]		^{5}17 -12	-12	24 -8	31 -8	
800	^{8}12 -10	^{9}12 -11	-6	-2	-5	^{7}20 -4	-6	^{9}10 -7	^{6}18 -7	[illegible]	-7		17 -2	-4	25 -2	[illegible]	
900	^{8}10 -5	^{9}5 -8	-3	^{0}20 +1	-1	^{0}17 -1	20 -1	19 +0	^{0}20 +0	^{7}16 +0	^{2}16 -0		^{8}17 -0	+2	23 +3	20 + [illegible]	
950	7	3	-	18	-	14	17	18	20	-	15		17	-	21	-	
Boden	3 -7	6 -4	11 -1	16 +2	15 +2	11 -1	14 +2	14 +2	14 +2	16 +2	13 +1		15 +3	+5	14 +2	13 +1	
41	-	-	-	-	-	-	-	-	-	-	(2110)		-	-	-	-	
96	-	-	-	1580	-	-	(1577)	-	(1594)	-	1588		-	-	-	-	
225	1039	1035	1038	1039	1043	(1039)	1044	1052	1057	1065	1060		1058	1053	1063	1060	
300	854	861	865	854	860	854	862	868	879	886	875		876	875	882	882	
400	667	671	667	668	674	668	678	680	689	695	689		686	685	691	692	
500	517	515	513	515	522	515	522	526	534	539	533		531	530	535	535	
600	389	384	381	384	390	385	391	394	413	406	400		400	395	402	401	
700	277	272	266	269	275	271	276	280	285	288	285		287	285	286	285	
800	177	171	165	166	173	169	175	178	184	187	184		186	183	183	182	
900	87	83	74	74	81	78	84	87	93	96	103		95	91	90	90	
1000	5.0	1.0	-8.4	-9.8	-1.8	-4.9	0.3	3.6	9.1	12.2	9.7		11.0	7.1	6.3	6.9	
41/96	-	-	-	-	-	-	-	-	-	-	(528)		-	-	-	-	
96/225	-	-	-	543	-	-	(533)	-	(537)	-	528		-	-	-	-	
225/500	518	524	525	522	522	(524)	522	527	523	526	527		527	528	528	525	
500/1000	512	514	521	525	523	520	522	522	525	527	523		520	523	529	528	
Markante Punkte	-	-	-	-	-	-	-	-	-	-	-		15551	-	-	-	
	-	-	20511	10511	-	-	-	-	-	19571	-		19621	21541	-	-	
	-	-	23511	18511	-	-	-	-	-	23621	-		23521	25531	-	-	
	-	-	29531	28521	17981	-	-	-	-	51723	06571		25561	26511	-	-	
	-	20551	35961	33511	19961	-	-	-	-	66591	22571		39871	20681	17551	-	
	17551	24621	49766	36971	31531	27981	-	-	13531	67591	23551		46821	31981	19551	21601	
	26551	54721	55728	46826	34501	31621	-	19541	15551	69601	25571		60591	38411	25561	23641	
	46898	65698	67629	67639	62031	55107	15561	21511	25601	73595	53713		63715	53732	77557	24631	
	64728	77588	79561	76541	66617	66650	66531	33991	61626	75591	65633		72525	56711	82528	43810	
	75627	86619	86651	84518	67621	83526	68637	66639	69639	87526	69641		87518	66663	88038	65619	
	96537	96549	96511	94029	71511	84538	93011	[illegible]	[illegible]	[illegible]	88518		90938	84517	91035	[illegible]	
	00588	00529	99019	08049	99030	[illegible]	[illegible]	[illegible]	01045	01058	[illegible]		[illegible]	[illegible]	[illegible]	[illegible]	

Ort / Kennziffer / Höhe	Ravensburg 701	Nürburg 041 620 m	Siegen 720	Erfurt 646 313 m	Berlin 440 57 m	Oschatz 651	Krakau 551 216 m	Freiburg 580	Reichenbach 595	München 414 526 m	Pilsen 666 366 m	Wien 401 157 m	Klagenfurt 502 464 m	Agram 705
gg GzGz	08 05	08 05	08 05	08 05	08 05	08 05		08 05	08 05		08 05	08 06	08 05	08 05
41	-	-	-	-	-	-		-	-		-	-	-	-
96	-	-	-	-	-	-		-	-		-	-	-	-
225	-	-	-58	[illegible]	-64			-	-53		-62	-62	-59	-
300	-51	-47	^{6}-52	-44	-42	[illegible]		-54	-47		-47	-44	-48	-52
400	-54	-34	^{6}-35	-34	-38	[illegible]		^{5}-35	[illegible]		^{3}-34	-31	-34	^{7}-36
500	33 -23	^{5}34 -22	[illegible]	[illegible]	^{6}29 [illegible]	^{3}32 -24		^{4}32 [illegible]	^{4}33 [illegible]		30 -21	-19	37 -22	53 [illegible]
600	[illegible] -22	^{3}33 [illegible]	^{6}34 [illegible]	26 [illegible]	^{6}25 -16	^{4}22 -16		^{6}32 -12	^{5}32 -14		^{5}32 -12	-11	33 -13	^{7}30 -15
700	[illegible]	30 -5	26 -10	[illegible] -13	[illegible] -13	^{6}21 -11		^{7}31 [illegible]	27 -7		^{9}30 -8	-6	28 -7	^{8}24 -10
800	[illegible]	[illegible] -6	22 -5	[illegible] -5	22 -5	^{8}23 -3		23 -4	24 [illegible]		^{9}25 -3	-1	^{2}25 -2	^{9}20 -5
900	20 +0	22 +2	21 +1	23 +2	22 +2	27 +5		^{9}27 +5	^{8}25 +4		^{0}26 +1	+2	^{3}17 +0	^{0}19 +0
950	21	31	20	23	22	24		22	25		23	-	[illegible]	14
Boden	16 +4	17 +3	20 +3	20 +3	19 +5	21 +4		22 +3	25 +4		19 +3	9 +1	11 -3	9 -1
41	-	-	-	-	-	-		-	-		-	-	-	-
96	-	-	-	(1603)	[illegible]	-		-	[illegible]		-	-	-	-
225	-	-	1068	1067	1059	1065		(1070)	1080		1076	1082	1076	-
300	883	895	869	880	877	888		893	898		694	701	695	888
400	696	703	698	695	687	696		704	[illegible]		702	707	703	698
500	539	546	541	536	533	540		549	[illegible]		544	543	546	542
600	406	411	407	405	401	407		415	413		412	413	412	410
700	289	[illegible]	291	290	287	291		298	297		293	296	296	294
800	188	190	189	188	184	185		195	[illegible]		191	192	193	192
900	90	99	97	96	93	96		102	102		98	99	100	101
1000	12.6	14.6	13.5	12.3	9.3	11.4		17.6	17.2		13.6	[illegible]	17.6	17.9
41/96	-	-	-	-	-	-		-	-		-	-	-	-
96/225	-	-	-	(523)	(531)	-		-	(582)		-	-	-	-
225/500	-	-	527	529	527	(525)		(522)	[illegible]		530	535	530	-
500/1000	527	532	528	526	523	520		536	537		531	532	529	525
Markante Punkte	-	-	-	15551	-	-		-	-		-	-	-	-
	-	-	-	20551	12601	-		-	16551		-	-	-	-
	-	-	-	24571	14551	-		-	19571		-	-	-	-
	30611	-	16561	29501	16551	-		-	24581		-	-	-	-
	37871	-	21571	44793	18541	-		-	[illegible]		-	46731	-	-
	43821	-	25591	56713	24641	-		25601	[illegible]		13671	56651	-	-
	68215	-	34945	55704	32901	-		27591	[illegible]		79051	65581	23591	-
	72026	-	61016	[illegible]	58715	26551		42135	[illegible]		84011	72561	67587	-
	78577	65573	64016	[illegible]	68659	[illegible]		[illegible]	[illegible]		66595	86021	75647	28561
	80506	76533	67584	[illegible]	83019	[illegible]		[illegible]	[illegible]		[illegible]	88011	[illegible]	34981
	86040	[illegible]	73010	[illegible]	[illegible]	[illegible]		[illegible]	[illegible]		[illegible]	91031	[illegible]	46797
	[illegible]	[illegible]	93054	[illegible]	[illegible]	[illegible]		[illegible]	[illegible]		[illegible]	[illegible]	[illegible]	[illegible]

Aufstiege mit Positionsangaben

Länge und Breite

gg = Datum
GzGz = Uhrzeit (D. G. Z.)

Ort / Kennziffer / Höhe	Mailand 300 110 m	Venedig 312 10 m	Vicenza 752	Kopenhagen	Helsingör 519	57 N. 12 E
gg GzGz				07 05	08 05	07 16
41				-		-
96				-	-	-
225				-51	-	-59
300				-49	-	-45
400				-39	-41	-36
500				^{8}31 -27	-18	-22
600				^{7}32 -21	^{6}32 -20	-16
700				^{7}21 -12	^{6}20 -12	-13
800				^{8}27 -4	-5	-6
900				^{7}21 +1	^{9}19 +1	+2
950				19	15	-
Boden				15 +2	11 +0	[illegible]
41				-	-	-
96				(1595)	-	-
225				1052	-	1065
300				866	(861)	885
400				678	676	695
500				524	523	539
600				394	[illegible]	406
700				281	279	291
800				179	178	190
900				87	86	99
1000				3.5	2.7	15.9
41/96				-	-	-
96/225				(545)	-	-
225/500				526	-	516
500/1000				521	520	523
Markante Punkte				-	-	-
				-	-	-
				-	-	16521
				-	-	20621
				14501	-	[illegible]
				24611	-	[illegible]
				25961	-	[illegible]
				55727	[illegible]	85701
				68737	[illegible]	[illegible]
				[illegible]	[illegible]	[illegible]
				[illegible]	[illegible]	[illegible]
				[illegible]	[illegible]	[illegible]

Flugzeugaufstiege

heute / gestern

Ort	Kappeln (heute)	Paderborn (heute)	Kitzingen (heute)	[illegible] (heute)	Neuruppin 215 (heute)	Lindenberg 425 122 m (heute)	[illegible] (heute)	[illegible] (gestern)	Wien 501 (gestern)	Kitzingen (gestern)	Lindenberg 425 122 m (gestern)	Hamburg (gestern)	Neuruppin (gestern)
gg GzGz	07 07	[illegible]	07 07	08 07	[illegible]	08 06	08 04		07 19	[illegible]	07 11	[illegible]	[illegible]
41	-	-	-	-	-	-	-	-	-	-	-	-	-
96		-	-		-	-	-		-	-	-	-	-
225		-	-		-	-	-		-	-	-	-	-
300			-		-	-	-		-	-	-	-	-
400		-			-	-	-		-	^{2}-3[illegible]	-	^{6}-3[illegible]	-
500	[illegible]	[illegible]	^{3}35 [illegible]	^{3}35 [illegible]	^{2}24 -20		33	-		^{3}4[illegible] -18		[illegible]	[illegible]
600	24 -17	21 -13	34 -11	^{3}33 -11	^{5}24 -25	^{3}24 -20	^{6}23 -21	[illegible]	^{2}35 [illegible]	^{3}33 -9		^{5}37 -9	34 -9
700	[illegible]	^{2}20 -11	^{4}28 -5	^{6}24 -9	[illegible]	[illegible]	[illegible]	[illegible]	^{2}26 -10	33 -1	^{3}25 -5	[illegible]	[illegible]
800	[illegible]	[illegible]	^{9}21 -5	[illegible]	[illegible]	[illegible]	^{4}22 -5	[illegible]	17 [illegible]	24 -3	17 -5	24 +1	21 +1
900	^{4}12 +1	[illegible]	^{9}19 +2	[illegible]	[illegible]	^{0}24 +2	^{6}24 +2	[illegible]	[illegible]	[illegible]	[illegible]	^{0}29 +5	[illegible]
950	11	15	19	21	15	23	[illegible]	[illegible]	13	[illegible]	[illegible]	[illegible]	16
Boden	17 +5	14 +3	18 +5	20 +5	[illegible]	21 +6	[illegible]	[illegible]	13 -1	23 +6	15 +2	21 +7	17 +4
41–300	-	-	-	-	-	-	-	-	-	-	-	-	-
400									-	710	-	703	-
500	534	540	545	[illegible]	[illegible]	-	[illegible]	[illegible]	[illegible]	551	-	543	545
600	402	407	410	414	397	401	[illegible]		410	414	-	407	407
700	288	[illegible]	293	[illegible]	283	[illegible]	287	-	294	295	291	286	288
800	187	[illegible]	190	194	[illegible]	[illegible]	187		192	190	[illegible]	[illegible]	185
900	95	98	99	101	[illegible]	[illegible]	95		101	[illegible]	[illegible]	[illegible]	92
1000	[illegible]	[illegible]	[illegible]	20.4	[illegible]	[illegible]	19.7		16.4	[illegible]	14.4	[illegible]	[illegible]
41/96	-	-	-		-	-	-		-	-	-		-
96/225	-	-	-		-	-	-		-	-	-		-
225/500	-	-	-		-	-	-		-	-	-		-
500/1000	523	[illegible]	[illegible]	528	[illegible]	-	[illegible]	[illegible]	(529)	[illegible]	-	[illegible]	[illegible]
Markante Punkte	-	-	-	-	-	-	-	-	-	-	-	-	-
	-	-	-	-	-	-	[illegible]	-	-	-	-	-	-
	-	-	-	-	49812	-	[illegible]	-	-	-	-	-	-
	-	53751	-	-	[illegible]	-	[illegible]	-	-	-	[illegible]	[illegible]	-
	53751	[illegible]	-	-	[illegible]	-	[illegible]	-	[illegible]	-	[illegible]	[illegible]	-
	[illegible]	62611	-	-	[illegible]	66708	[illegible]	-	[illegible]	-	84533	[illegible]	57716
	65661	64571	55725	-	[illegible]	[illegible]	[illegible]	40807	[illegible]	[illegible]	89514	[illegible]	51693
	[illegible]	75573	64594	[illegible]	[illegible]	75599	[illegible]	92500	[illegible]	[illegible]	[illegible]	[illegible]	64572
	71624	[illegible]	[illegible]	65574	[illegible]	[illegible]	[illegible]	85510	[illegible]	[illegible]	96026	[illegible]	[illegible]
	81650	[illegible]	74554	[illegible]	[illegible]	[illegible]	[illegible]	[illegible]	[illegible]	[illegible]	[illegible]	[illegible]	73540
	[illegible]	[illegible]	[illegible]	82057	93069	[illegible]	95040	[illegible]	98053	78549	[illegible]	[illegible]	85010
	00050	[illegible]	[illegible]	96069	01059	00060	00050	00109	[illegible]	89099	[illegible]	[illegible]	01050

Klartexte:

[illegible] 08 07: [illegible]
Paderborn 08 07: [illegible]
[illegible] 07 [illegible]: [illegible]
[illegible] 07 [illegible]: [illegible]
Neuruppin 08 07: [illegible]
Kitzingen 08 07: [illegible]
Wien 07 17: [illegible]
Kitzingen 07 17: [illegible]
Neuruppin 07 1[illegible]: [illegible]
Hamburg 07 1[illegible]: [illegible]

Karten vom Frühtermin

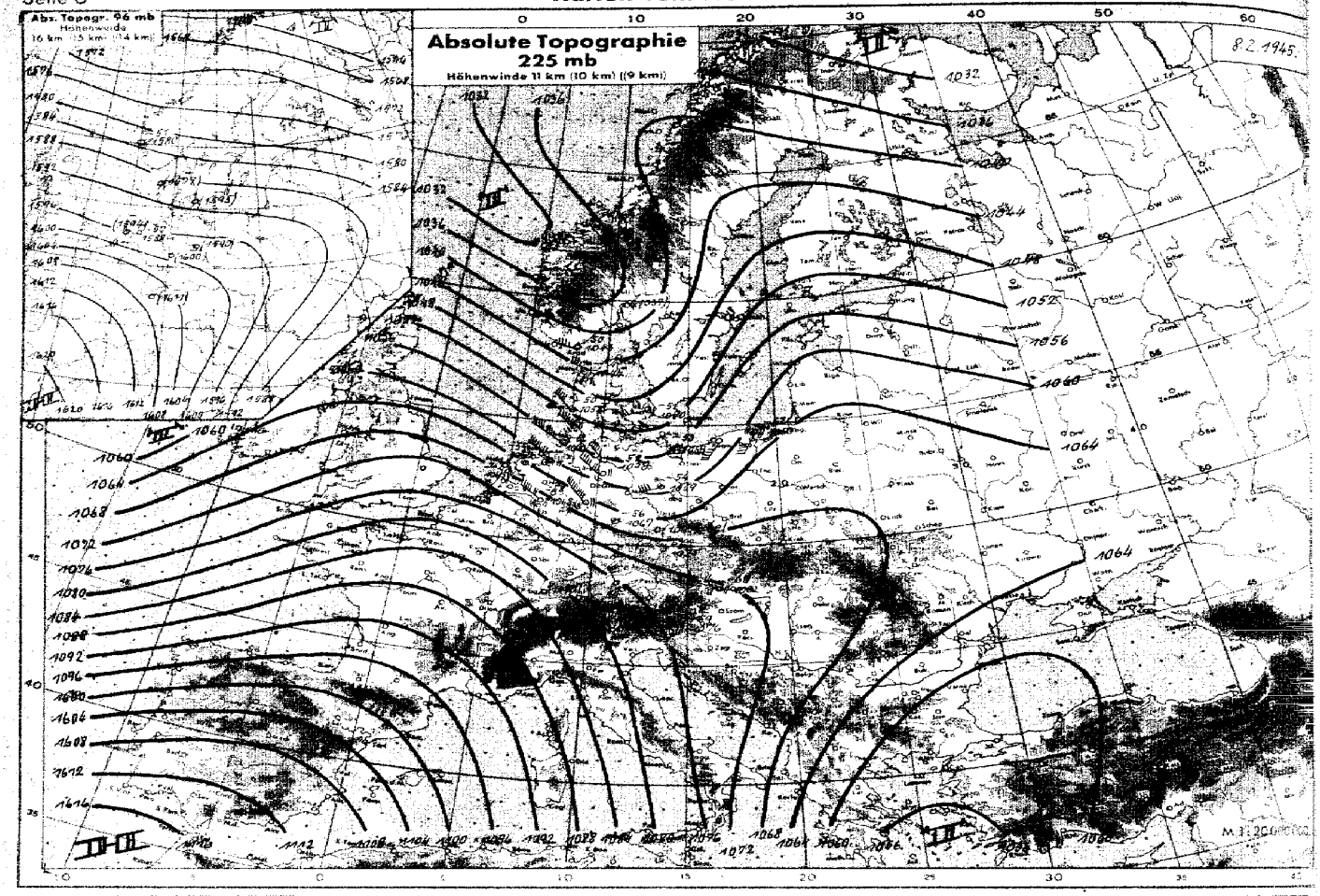

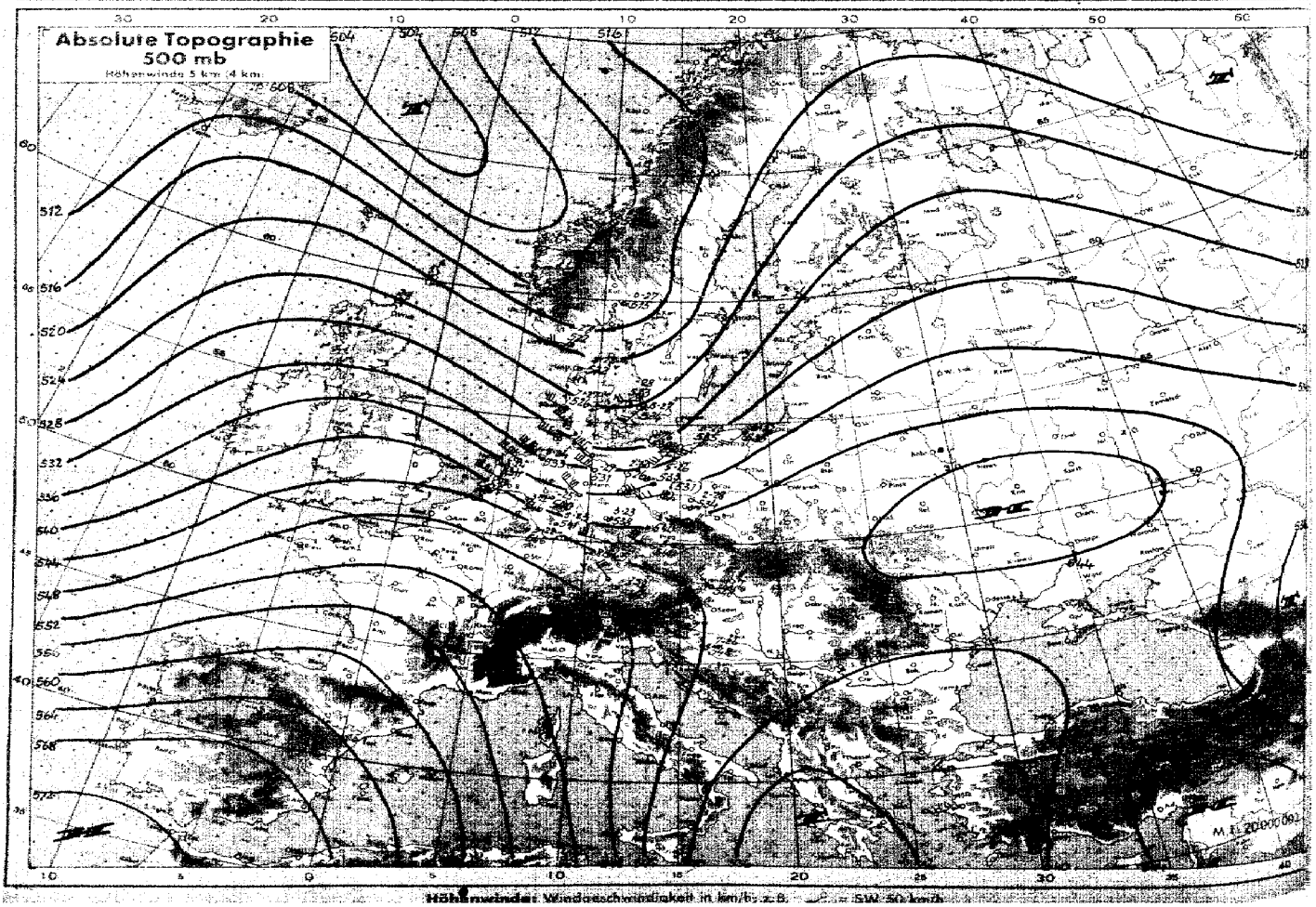

Höhenwinde: Windgeschwindigkeit in km/h, z. B. SW 50 km/h

Karten vom Frühtermin

8. Febr. 45.

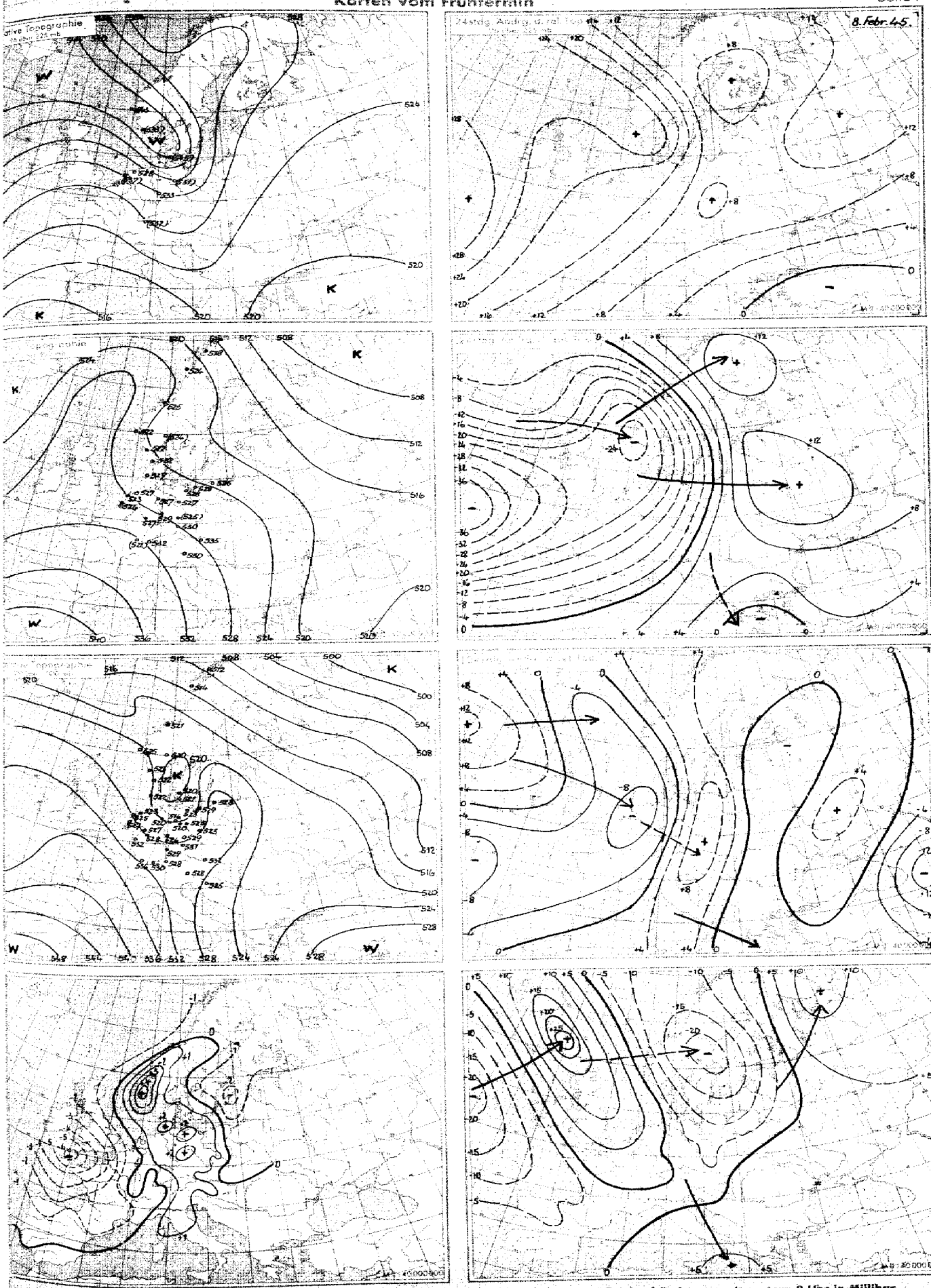

3stündige Bodendruckänderung seit heute 5 Uhr in Millibar

24stündige Bodendruckänderung seit gestern 8 Uhr in Millibar

Nr. 39

Höhen-Aufstiege

2. Teil

Donnerstag, den 8. Februar 19.. Seite

Vortag

yy = Datum
GG = Uhrzeit (G.G.Z.)

Oberer Teil: U OOTT = Relative Feuchte in 10%, darunter Pseudopot. Temperatur in °C und wahre Temp. (°C) an den Hauptisobarenflächen.
Mittlerer Teil: HaHaHa = Höhen der Hauptisobarenflächen in dyn. Dekametern. HrHrHr = Abstand zwischen 500 u. 1000, 225 u. 500, 96 u. 225, 41 u. 96 mb-Fläche.
Unterer Teil: $P_1P_1TTU_1$ = Druck, Temperatur und Feuchte an den markanten Punkten.
Klammern zeigen an, daß der Wert durch Verlängerung der Zustandskurve ergänzt ist.

Nachträge (Bologna bis rechter Rand)

Ort	Kennziffer Höhe	Bardufoss 739	Bergen 022 35 m	Kjeller 041 188 m	Hanstholm 183 29 m	Helsinki	Leeuwarden 010 2 m	Kopenhagen 181	Emden 154 2 m	Unterlüß 151 94 m	Swinemünde 455 10 m	Helgoland 465	Gotenhafen 550	Nürnberg 041 420 m	Pillau 314	Kö..feld 061	Erfurt 646 313 m	Berlin 440 57 m	Nast 256	Krakau 561 216 m	Klagenfurt 562	[illegible] 575	[illegible] 332	Bologna 193	Bodö 010	Drontheim 077	Kjeller 041	Bardufoss 739	Kristiansand 032	Bergen 022	[illegible] 473	[illegible] 415
yyGG		07 1.	07 17	07 16	07 17	07 16	07 17	07 17	07 16	07 13	07 16	07 10	07 1.	07 1.	07 16	07 17	07 1.	07 17	07 16		07 17	07 17	07 05	07 05	07 05	07 05	07 04	07 05	07 05	07 05	07 05	07 05
OOTT	41	-	-	-	-	-		-		-	-		-	-	-		-	-	-		-	-	-	-	-	-	-	-	-	-	-	-
OOTT	96	-	-		-	-	-53	-	-	-	-	-	-	-	-		-	-	-		-57	-57	-	-	-	-	-	-	-	-	-	-
OOTT	225	-		-54	-	-	-50	-47	-55	-	-59	-	-64	[illegible]	-	-	-57	-60	-		-54	-57	-	-	-	-	-62	-	-	-60	-60	[illegible]
OOTT	300	-60	-55	-64	-	-51	5 -4.	-46	-4.	-44	-46	-44	-49	-4.	-47	-50	-4.	-52	-47		-47	-42	-	-45	-46	-50	-45	-41	-42	-46	-47	-48
OOTT	400	-40	-36	-32	-37	-35	6 -36	9 -31	-31	8 -30	-30	-25	7 -31	-32	3 -31	-35	4 -31	-32	7 -32		-31	-29	-32	-30	-35	-38	5 -3.	4 -40	-32	7 -35	-31	-36
OOTT	500	-32	9 32 -25	40 -23	31 -21	-22	6 -21	8 38 -21	-21	8 41 -20	-19	46 -1.	5 40 -19	4 36 -21	3 35 -21	6 35 -24	36 -17	27 -20	7 40 -18		7 47 -18	4 41 -18	41 -20	-19	4 34 -22	-22	37 -23	20 -13	-25	40 -2.	-27	-30
OOTT	600	-10	25 -16	31 -15	39 -14	-15	6 -15	7 37 -13	-12	-10	-10	31 -9	-11	35 -8	36 -14	30 -12	38 -7	38 -4	7 32 -12		3 -1.	40 -14	-15	-11	8 20 -22	3 19 -21	5 -20	6 17 -24	-12	34 -14	-18	-21
OOTT	700	-4	9 27 -9	8 34 -10	38 -5	-8	7 -6	8 32 -6	-5	-2	-5	-1	2 37 -10	5 21 -1	5 32 -10	37 -3	3 33 -1	25 -6	5 26 -7		6 -7	3 -4	-12	-2	7 47 -15	3 17 -14	7 20 -11	6 10 -20	-11	24 -12	-12	-13
OOTT	800	-1	9 -5	7 20 -4	21 -1	+0	0 20 -0	0 30 -1	-1	-1	-2	-1	-4	7 28 +2	6 13 -2	31 +0	0 22 -2	27 -2	6 20 -5		8 20 -5	27 -1	5 22 -7	-4	4 16 -7	7 16 -8	6 18 -7	31 -10	-11	10 -7	16 -8	16 -3
OOTT	900	-10	20 +1	9 15 -2	21 +2	+9	0 28 +5	0 23 +1	+5	15 +4	8 -2	22 +3	0 25 -2	9 16 +6	14 -3	21 +6	9 26 +1	21 +1	6 15 +0		7 13 +1	0 27 +3	-2	+2	8 -8	-0	0 12 -4	8 4 -11	-4	-2	10 -1	26 -4
OO	950	-	18	12	17	-	23	17	-	23	-	11	14	16	12	15	25	-	14		15	-	-	-	2	-	14	-4	-	16	11	30
OOTTTT	Boden	-4 -12	17 +1	12 -0	14 +2	10 +6	21 +6	15 +2	23 +7	11 +5	+3	6 +3	12 +0	25 +0	9 +1	21 +1	22 +4	17 +6	12 +14		15 -2	26 +4	5 -2	7 -2	-2 -10	3 -5	8 -2	-10 -15	11 +1	16 +0	8 +0	18 15
HaHaHa	41	-	-	-	-	-	(2132)	-		-	-	-	-	-	-		-	-	-		-	-	-	-	-	-	-	-	-	-	-	-
HaHaHa	96	-	-	1624	-	-	1609	-	(1604)	-	-	-	-	-	-		-	-	-		1601	1616	-	-	-	-	-	-	-	-	-	-
HaHaHa	225	-	(1049)	1044	-	(1062)	1067	1068	1073	(1032)	1079	(1071)	1072	1082	-	(1073)	1087	1080	(1077)		1088	1087	-	(1086)	-	(1043)	1058			1062	1057	1070
HaHaHa	300	853	863	875	-	884	883	885	888	892	897	895	892	899	890	888	903	878	895		903	912	-	904	854	863	878	850	873	832	879	890
HaHaHa	400	670	671	682	682	694	692	692	694	703	702	697	700	706	697	697	707	703	700		702	715	701	708	672	673	687	668	675	687	685	725
HaHaHa	500	519	516	524	526	527	535	533	536	543	543	53.	541	548	558	541	547	543	542		548	554	543	546	522	521	524	515	530	527	532	545
HaHaHa	600	390	384	391	393	404	401	400	402	408	407	411	406	412	405	407	411	408	406		412	412	409	411	375	392	397	391	397	390	403	416
HaHaHa	700	277	269	275	276	285	285	283	284	289	287	284	290	293	292	283	292	289	283		293	293	294	294	280	279	284	281	282	277	[illegible]	[illegible]
HaHaHa	800	177	166	173	173	185	181	180	183	185	182	181	188	188	188	185	187	186	186		190	190	192	192	180	172	183	175	182	176	182	[illegible]
HaHaHa	900	87	74	82	80	91	88	87	87	92	103	87	96	95	98	97	94	93	96		101	105	101	100	90	82	93	90	97	81	95	92
HaHaHa	1000	7.3	-4.1	-0.6	-3.8	5.3	3.2	3.9	3.7	7.6	9.3	4.0	13.6	10.6	15.0	6.5	10.0	9.7	10.3		17.9	12.6	17.2	17.5	10.0	6.3	10.7	10.8	9.5	7.5	4.4	8.
HrHr	41/96	-	-	-	-	-	(529)	-		-	-	-	-	-	-		-	-	-		-	-	-	-	-	-	-	-	-	-	-	-
HrHr	96/225	-	-	560	-	-	542		(531)	-	-	-	-	-	-		-	-	-		514	517	-	-	-	-	-	-	-	-	-	-
HrHr	225/500	-	534)	540	-	(535)	532	535	537	(539)	537	537	531	534	-	(535)	539	537	(535)		540	[illegible]	-	(540)	-	(522)	529			534	515	[illegible]
HrHr	500/1000	512	525	525	530	522	532	530	533	536	533	533	527	538	543	[illegible]	537	533	[illegible]		530	535	526	528	512	514	512	507	520	525	510	538
$P_1P_1TTU_1$ Markante Punkte							05581			14021	24553																					
							07381		12361	25514	38817																					
			15921				09531		14551	21501	48717										12231											
			27981				11545		18571	40783	51697	47621									15641					23571						
			45811	15941	30891		13511		19561	21571	40761	58615	3027								14671	40591		33901		28521				20631		
			49717	32941	63611		16511		34891	58637	57611	65561	2637		50971		72681	15631			18651	15601		29611		22541			30531	24581	15621	
			54728	54680	67511		19991	49581	54361	66531	68561	72561	47714		41773		44764	19641			55448	18661	42707	44120		36911	23621		66627	38722	37.11	[illegible]
			67638	64608	81521	26571	12501	76560	47721	74501	7564	85021	63631		66624	79981	76023	42771	27521		44587	46701	47731	48711		41871	67735	28641	69621	44719	47641	[illegible]
		20601	72571	74599	84511	64771	24551	81500	66571	77531	78527	81041	83531	20611	75565	29611	79530	45751	65521		72570	51674	55671	64591		66861	76618	84495	72607	53661	72661	[illegible]
		88571	85029	87224	86061	77511	85010	89010	71551	95051	84521	91021	82553	83019	87634	72529	86020	62599	72574		74609	77036	74601	81021	30601	46645	88560	74636	74611	72611	[illegible]	[illegible]
		9858	93001	87541	72061	53121	86070	94060	74551	86059	87013	98021	83511	27035	92410	79510	74058	84059	75078		84517	81520	86531	82041	47598	87541	95540	88572	76641	73421	[illegible]	[illegible]
		1023	88749	98500	[illegible]	[illegible]	00067	01020	[illegible]	00069	[illegible]	[illegible]	10223	86040	[illegible]	01510	98049	01040	01038		46037	02069	02019	01910	01569	01528	99510	00649	01010	00007	[illegible]	[illegible]

Höhenwinde

yy = Datum
GzGz = Uhrzeit (D.G.Z.)
Pi = Art der Messung C = Wolkenart Ep = Durchführung der Messung HgHg = Gipfelhöhe PiPi = Art der Messung
HpHp = Mittlere Höhe über NN
DpDp = Windrichtung (N = 36)
Vp = Windgeschwindigkeit in Stufen für je 2 km/h

Ort	Bardufoss 739	Bardufoss 739	Bodö 010	Oslo 019	Drontheim 077	Drontheim 077	Bergen 022	Bergen 022	Lista 030	Kristiansand 032	Helsinki 5.4	Helsinki 519	[illegible] 04.	Kopenhagen 181	Kopenhagen 181	Hanstholm 183	Hanstholm 183	Blaavandshuk 184	Blaavandshuk 184	Leeuwarden 010	Leeuwarden 010	Helder 291	Emden 154	Travemünde 130	Emden 154	Emden 154	Wunstorf 176	Wunstorf 176	Unterlüß 181	Unterlüß 181	Wangerooge 176	Kaltenkirchen 29.	Hamburg 403
yyGzGz	08 05	07 17	08 05	09 05	09 05			07 17		09 05	08 05	07 17		07 17	08 05	08 05	07 17	08 05	07 14	08 08	07 12		07 16	08 05	08 05	07 13	08 05	08 10	08 17	07 15	07 12		07 15
Pi C Ep HgHg oder PiPi	44	44	44	27615	77					77	77	70266		89	77	88	88	88	80256	99	60880		77	26612	77	00183	87714	85722	77	77	85208		80210
27 km																																	
21																																	
16																																	
13										12.9 2780													10.5 23140										
11					9.0 1920			2060		2270				10.9 25110	10.9 2570	10.5 2870		31100					9.3 23180	9	8.6 31140	24130		30100		10.6 26130			
9				8.4 1580	7.0 1250			1990		2860				25110	2070	2970	7.8 21140	30100		9.5 29140	24150		8.3 22180		7.0 31130	24130	32180	30130	8.8 31140	26100			1590 30..
7				1550	5.3 1720			1920		2950		6.3 22130		2180	2190	2960	22110	3170		30140	24140		23120		5.5 31140	24130	31150	30100	31150	2640			23110 30..
5.3		5.1 1430		1740	4.0 3320			2050		2840	2640	24100		2490	2220	2850	23100	3070	2480	31120	24120		23100		4.8 3190	24110	30120	3090	31110	2680	2590		2490 31..
4		1520		1830	3.0 3440			2350		2270	2730	2280		2370	2560	2750	2410	3060	2390	31110	24110		2590		3160	24100	2990	3080	3180	3680	25100		2510 31..
3		1720		2130	2.5 3310			2340		2750	2750	2180		2270	2750	2760	2480	2960	2390	31110	24180		2670		2760	2590	2870	2960	2970	2570	2680		2590 ..
2	1.7 1430	2030	1.9 1670	2130	1.8 2610			2140		2760	2670	2270		2270	2860	2660	2370	2760	2370	30100	2680		2670		2860	2580	2870	2860	2870	2570	2760		2550 ..
1.3	1530	1430	1640	2120	2010			1940		2180	2650	2370		2070	2860	2660	2370	2760	2380	2960	2580		1770		2860	2530	2860	2750	2860	2480	2580		[illegible]
0.8	1520	1430	1510	2120	1720			1930		2460	2730	1760		1070	0.9 2760	2670	2380	2950	2270	2960	2480		2770	2860	2850	2490	2750	1740	2850	2350	2470		24..
0.3	1330	1330	1530	1220	2040			1130		2740	2720	1550		1950	0.4 2750	2660	2270	2840	2160	2760	2370		2590	2740	2640	2280	0.1 2710	2560	2860	1930	0.4 2430		1630

Ort	Hamburg 400	Warnemünde 406	Borkum 4.1	Westerland 441	Heiligenhafen 155	Helgoland 465	Helgoland 465	Stolp 308	Pillau 310	Elbing 471	Gerdauen 319	Gerdauen 319	Danzig 405	Königsberg 422	Gotenhafen 550	Gotenhafen 550	Thorn 551	Roesfeld 061	Roesfeld 061	Nürnberg 041	Münster 067	Kassel 351	Gießen 363	Gießen 363	Köln 436	Essen 437	Dortmund 438	Helgoland 465	Bardufoss 739	Bodö 010	Drontheim 077	Bergen 022	Kristiansand 032	[illegible]
yyGzGz	08 06		08 06	08 05	08 06	08 10	07 16			08 04					08 04	07 16		08 06	07 17									07 10	07 05	07 05	07 05	07 05	07 05	07 05
Pi C Ep HgHg oder PiPi	87606		21114	11296	21128	29805	17265			85160					77	88		99	99									77	44	44	77	77	77	9.
27 km																																		
21																																		
16																																		
13																																		
11	10.3 31110					10.3 30170										32130															9.0 31160	10.5 27170	10.5 27.20	30..
9	31110			32200		29140									2080	3380		30140										28430			7.5 31130	27130	29150	30..
7	31120			31100		30100	8.3 24100								2270	3340		30140										28100			6.5 3150	2770	2980	31..
5.3	3190			3170		3070	2490			2250					2350	2240		30140										2790			2150	2770	2880	35..
4	1960			3260		3070	2590			2350					3640	2820		30120	2960									2610	2210		2030	2640	2750	[illegible]
3	2770			2980	2.7 2680	2860	2580			2260					2450	2460		30100	2740									2470	2105		2030	2050	2140	[illegible]
2	1870			2670	2690	2730	2670			2070					2410	2240		2760	2770									2260	2010		1830	1830	1920	[illegible]
1.3	-		2950	2760	2870	2750	2770			2550					2540	2230		2860	2870									2370	2210		1720	1780	1740	[illegible]
0.8	0.4 2750		2850	2860	2870	2.5 2760				2180					2650	2130		2920	2660									0.2 2220	1820	1820	1650	2650	1890	[illegible]
0.3			27..	1760	2645		2600			2000					2980	[illegible]		2460	2140									0.2 2750	[illegible]	[illegible]	1720	1650	1880	[illegible]

erden ab 1.1.1940 bis auf
ruppe verbreiteten Analyse
9 vom 21.12.1939).

Wetterlage von heute morgen: *Donnerstag 8. Februar 1945.*



Wetterübersicht *Donnerstag* den *8. Februar* 1945

Das steuernde Zentraltief bei Island hat sich in den letzten 2 Tagen nach Osten verlagert und liegt nunmehr um etwa 10 mb aufgefüllt nordostwärts der Färöer. Auf seiner Südseite hält die lebhafte Westsüdwestdrift von Mittelatlantik her an. Während das gestrige Frontensystem über der Nordsee mit 45 km/h über Mitteleuropa hinwegging, dürfte das neue Tiefdruckgebiet, das gestern vormittag nordwestlich der Azoren belegt war, noch rascher in das Seegebiet nordwestlich Irland gezogen sein, um nunmehr verzögert seinen Weg nach Osten fortzusetzen und über Ostdeutschland mit seinem Frontensystem aufzulaufen.

Der hohe Druck über Rußland dürfte sich seit gestern besonders im Nordteil etwas gekräftigt haben, wodurch die Westsüdwestdrift im Osten nach Norden umgelenkt wird.

Die Änderungen des Druckes und der Temperatur vollzogen sich über dem Reichsgebiet so rasch, daß die 24stündigen Änderungen vielfach kompensiert wurden. So zeigen z.B. die Aufstiege von Swinemünde und Berlin zwischen 2000 und 4000 m bis gestern abend kräftige Erwärmung bis zu 10 Grad, die bis heute früh durch eine gleichwertige Abkühlung ausgeglichen wird. Im Osten des Reiches überwiegt seit gestern früh die Erwärmung, während im Westen die kräftige Kaltluftzufuhr bis zu 10 Grad Abkühlung hervorrief und über dem Kattegat einen Kaltluftkopfen bildete bei einer Tropopausenlage in etwa 300 mb. Bemerkenswert ist in der Kaltluft die rasche Ausbildung einer Absinkinversion, die über Nordwestdeutschland in 3000 m liegt und im Südwesten auf 2000 m absinkt.

Das steuernde Hochdruckgebiet zeigt im Raume Madeira-Spanien einen geringen Abbau, während sich im mittleren Mittelmeer eine langsame Kräftigung des hohen Druckes andeutet. Damit dürfte die Westsüdwestdrift bei etwas verlangsamtem Tempo zunächst anhalten.

Im Rahmen der kräftigen troposphärischen Temperaturänderungen wurde die gestern gut ausgeprägte Frontalzone Westdeutschland-Tunis weitgehend abgeschwächt, während sich im Ostmittelmeer eine hochreichende, nunmehr fast stationäre Kreissteuerung ausbildete.

gez. Meyer
Zentrale Wetterdienstgruppe.

Donnerstag, den 8. Februar 19..

Ausland

Bodenstationen: Küstenorte o	Höhe m	JJJ	Gestern 14 Uhr GG	wwVhN	DDFWN	PPPTT	UG app	Gestern 19 Uhr GG	wwVhN	DDFWN	PPPTT	UG app	RRTTE
Ingöy o	4	005											
Tromso o	102	008	14	02962	06215	09557	62807	50	01963	16113	06756	60524	00559
Bodö o	17	010											
Nordöyen o	37	014						04	01890	10542	91802	60716	
Drontheim o	64	017	54	03866	16328	96402	60823	50	02755	14425	91102	60606	01038
Krakenes o	41	021						57	02764	16567	84806	90702	02477
Utsira o	56	028						02	03678	12368	87705	90602	–
Lister o	9	030						00	03605	16468	91305	00403	–
Färder o	9	036											
Aarhus o	47	180						5x	62438	20468	98904	0x606	–
Kopenhagen o	1	181	5x	05628	14648	09502	0x717	xx	67209	16669	02402	0xx17	95301
Skagen o	3	182	6x	64638	14568	02501	9x928	6x	64638	16708	94902	9x608	10766
Hanstholm o	46	183	5x	56428	16658	98602	0x828	5x	63438	20262	94903	0x402	·
Hammershus o	77	185	xx	46109	18989	19102	0x812	6x	52538	16558	08103	0x811	97404
Helder o	6	291	xx	67209	53768	03906	0x710	8x	10645	22566	06106	9x413	–
De Bilt	12	293	6x	58428	22658	07509	0x908	5x	08655	20966	08608	9x311	–
Mailand	119	302	07	05690	xxx28	22507	78001						
Genua o	2	305	00	05890	20128	21613	77001						
Venedig o	10	312	08	05329	24424	22408	62902						
S. Sebastián	258	350	5x	03758	24318	29812	8x201	5x	03748	30228	27112	8x300	05371
Gijón	13	351	03	0579x	18113	25613	90907	64	05674	00016	27014	80601	00270
Madrid	667	353	50	08572	08242	25612	68811	50	07863	00013	25212	80603	00xxx
Sevilla	7	354	00	05790	32100	28349	50905	00	00890	24104	21814	70601	00240
Almeria o	65	355	50	01823	18113	25613	90907	4x	03628	06128	24613	9x601	00040
Mahon	40	357	00	02790	28245	23447	78806						
Barcelona o	42	358						50	04663	00013	23513	90308	00100
Valencia o	18	359	40	00890	2x200	24224	40900	00	05790	04102	23715	90406	00180
La Coruña o	57	362						57	03754	20128	27313	7x601	90201
Tetuan	85	028	00	00890	04100	26318	80906						
Funchal o	110	395											
Teneriffa o	37	400											
V. Cisneros	6	404											
Budapest	130	541											
Canea	63	737											
Bergstationen:	**Höhe m**	**JJJ**	**GG**	**wwVhN**	**DDFWN**	**PPPTT**	**UG app**	**GG**	**wwVhN**	**DDFWN**	**PPPTT**	**UG app**	**RRTTE**
Fanaraken	2072	024	08	82007	14149	64462	00720						
Svandals Flona	1065	026											

Bodenstationen: Küstenorte o	Heute 2 Uhr GG	wwVhN	DDFWN	PPPTT	UG app	Heute 8 Uhr GG	wwVhN	DDFWN	PPPTT	UG app	RRTTE
Ingöy o											
Tromso o						40	01964	20505	20xxx	07700	[illegible]
Bodö o						50	02865	41627	90751	60506	–
Nordöyen o						02	10760	19678	89602	70404	[illegible]
Drontheim o	50	03758	12228	89303	70304	50	92752	00878	88450	90405	[illegible]
Krakenes o	50	02764	08325	89806	00300	57	03773	14528	85005	00701	[illegible]
Utsira o						62	03444	24528	93706	96315	[illegible]
Lister o											
Färder o	00	57672	19149	94304	00406	50	54538	20478	94902	00903	[illegible]
Aarhus o	50	05643	24463	01604	90340	54	05542	22903	04603	90308	[illegible]
Kopenhagen o	5x	05558	20468	03003	9x106	50	05535	22325	06301	00109	[illegible]
Skagen o						55	02733	02346	98903	94305	[illegible]
Hanstholm o						5x	63448	24368	04203	0x305	–
Hammershus o						54	01332	02043	06203	00106	[illegible]
Helder o	00	05690	24640	11605	80211	00	05790	22303	13004	92404	–
De Bilt	00	05590	26200	13605	90409	00	xxx90	24100	15103	00103	–
Mailand	04	47190	00044	23052	98703						
Genua o	00	05690	02300	21406	60901						
Venedig o						04	08392	24102	21950	90307	–
S. Sebastián						04	04890	24214	22608	9x504	[illegible]
Gijón						5x	05677	18217	20610	80811	[illegible]
Madrid	40	00790	00000	xxx06	00706	xx	460x9	00069	24405	0x701	[illegible]
Sevilla	00	00890	00000	26110	80000	00	43190	00040	25504	00404	[illegible]
Almeria o	xx	46109	10149	24111	0x904	xx	49209	22299	23510	0x402	[illegible]
Mahon						50	01751	00013	22611	98804	[illegible]
Barcelona o						57	05662	00015	22610	82605	[illegible]
Valencia o	00	00890	00000	25809	90403	09	01790	24102	24908	60601	[illegible]
La Coruña o						5x	03658	20528	21812	8x501	[illegible]
Tetuan						00	00890	20300	23513	80301	[illegible]
Funchal o											
Teneriffa o											
V. Cisneros						04	04790	04414	18416	62502	[illegible]
Budapest											
Canea											
Bergstationen:	**GG**	**wwVhN**	**DDFWN**	**PPPTT**	**UG app**	**GG**	**wwVhN**	**DDFWN**	**PPPTT**	**UG app**	**RRTTE**
Fanaraken											
Svandals Flona											

Wolkenzugmessungen

yy — Datum
GsGs — Uhrzeit (D.S.Z.)

HuHu — Höhe über NN
DpDp — Windrichtung (N — 36)
vp — Windgeschwindigkeit in Stufen für je 10 km

Ort															
yyGsGs															
HuHu															
DpDp vp															

Höhenwinde

yy — Datum
GsGs — Uhrzeit (D.S.Z.)

Pi — Art der Messung C — Wolkenart Ep — Durchführung der Messung HgHg — Gipfelhöhe PiPi — Art der Messung

HpHp — Mittlere Höhe über NN
DpDp — Windrichtung (N — 36)
vp — Windgeschwindigkeit in Stufen für je 10 km

Ort	Märk. Friedld. 238	Nest 366	Nest 366	Swinemünde 455	Swinemünde 455	Swinemünde 455	Lindenberg 425	Berlin 440	Berlin 440	Brandenburg 205	Stolp 459	Mackau 450	Nordhausen 434	Erfurt 446	Erfurt 446	Tschenstochau 152	Breslau 411	Gleiwitz 454	Helsin 294	Posen 552	Litzmannstadt 557	Litzmannstadt 557	Krakau 561	Krakau 561	Rosenborn 952	Roßweiler 980	Roßweiler 983	Wiesbaden 387	München 434	Stuttgart 443	Freiburg 580	Freiburg 580	[illegible] 315
yyGsGs		07 16	08 05	07 10	07 16	08 05	08 06	07 17	08 05	08 08				07 14					07 16												07 17		08 05
Pi C Ep HgHg oder PiPi		44	99	80895	44	–	11	99	99	26824				44					44												99		44
HpHp DpDp vp 27 km																																	
21 ..																																	
16 ..																																	
13 ..		16.5 32 10							12.5 27 50																								
11 ..		9.8 31 80	22 100	8.8 32 130				29 80	26 80										10.5 23 190														
9 ..		9.8 30 50	22 150	7.0 33 70		8.5 22 100		30 70	21 100					10.5 27 60					24 130												24 90		
7 ..		5.3 29 50	22 90	5.2 32 60		21 105		29 60	23 110					27 80					24 110												25 70		
5.3 ..		4.0 29 40	23 70	4.0 34 50	4.8 27 50	22 70		29 46	25 60					27 80					25 100												29 90		
4 ..		3.3 26 40	23 60	3.3 29 20	3.0 26 50	23 50		29 50	24 70					27 70					26 90												28 90		
3 ..		2.8 23 40	24 50	2.8 25 30	2.3 25 50	26 40	29 60	28 40	28 60					27 50					27 90												26 90		
2 ..		22 50	26 40	22 40	1.5 23 60	28 40	29 60	25 60	22 60					27 50					27 80												25 70		1.8 27 40
1.3 ..		21 50	28 60	21 30	20 70	28 60	28 60	21 70	28 60	28 80				27 60					27 80												25 50		29 40
0.8 ..		0.6 20 70	22 40	21 40	21 80	28 80	28 60	21 60	27 50	28 70				24 60					27 90												0.6 23 30		26 30
0.3 ..		21 60	25 40	20 40	18 50	27 50	27 40	21 30	27 30	28 50				18 30					26 80												–		0.6 25 40

Ort	Henbiberg 760	Henbiberg 760	Lechfeld 767	Rossach 761	Paxhing 864	Hirschberg 958	Proßnitz 040	Wien 381	Klagenfurt 302	Klagenfurt 302	Pilsen 666	Pilsen 666	Prag 449	Brünn 655	Preßburg 660	Zipser-Neudf. 885	Brüx 518	Wels 811	Wiener Neust. 820	Wiener Neust. 820	Mailand 302	Mailand 302	Ferrara 196	Venedig 312	Venedig 312	Bologna 193	Bologna 193	51 N 17 E	57 N 21 E	57 N 22 E
yyGsGs	07 17	08 05		08 05		07 40		08 05	07 17	08 05	08 05						07 09				07 05		07 06	07 06		07 03	07 09	08 07	07 06	07 10
Pi C Ep HgHg oder PiPi	86220	86220		86483		[illegible]1272		88	44	44	88						89420				44		–	77		74400	–	–	–	77
HpHp DpDp vp 27 km																														
21 ..																														
16 ..																														
13 ..																														
11 ..	34 120	35 70				6.6 33 90			9.0 36 150								34 180										7.0 36 120	8.5 20 50		
9 ..	33 110	34 100				5.3 33 70		8.3 34 60	6.7 36 130	20 40							34 150				9.0 35 110					9.0 35 90	5.0 36 100	7.5 29 90	29 100	
7 ..	33 80	33 70		34 70		4.6 32 50		34 50	5.3 36 100	28 20	30 90						35 110				3.3 34 70					7.0 35 130	3.3 36 80	6.5 27 40	20 70	26 30
5.3 ..	34 60	33 60		29 90		3.2 30 20		32 50	4.0 35 80	34 40	30 80						35 90				4.0 34 70		4.0 35 100			5.1 25 110	4.8 36 90	28 90	[illegible]	32 60
4 ..	34 60	30 60		29 80		2.7 28 20		32 40	3.3 34 30	34 40	28 70						34 40				3.0 35 70		3.0 35 50	36 50		4.0 25 70	3.0 34 50	29 40	20 40	35 40
3 ..	29 60	28 50		28 70		2.3 25 20		30 30	2.3 27 30	34 50	27 50						33 40				2.3 34 20		2.3 34 20	36 30		3.0 35 30	2.3 32 20	36 50	–	23 30
2 ..	28 60	30 50		28 40		1.8 22 20		30 30	26 10	33 30	29 50						28 30				1.8 24 10		09 10	22 10		2.2 09 10	1.8 14 30	29 30	–	24 30
1.3 ..	27 30	29 30		–		19 20		30 40	C	C	29 60						23 20				19 20		11 20	34 10		1.7 12 20	14 30	28 50	–	27 30
0.8 ..	27 20	29 30		29 30		18 20		29 50	C	C	28 10						22 20				10 20		14 30	07 10		13 30	16 20	29 30	18 30	20 30
0.3 ..	2.6 C	0.5 29 10		2.3 29 30		00 00		22 [illegible]	0.5 C	0.5 C	21 30						18 10				03 20		16 10	15 10		[illegible]	[illegible]	2.7 24 30	27 30	–

Täglicher Wetterbericht

des Deutschen Reichswetterdienstes
Herausgegeben von der Deutschen Seewarte

hrgang: 70 Nr. 40

Verlagsort Hamburg

ite 1

Freitag, den 9. Februar 1945

Erläuterung: Die Beobachtungen sind sämtlich in der Form der 1935 in Warschau beschlossenen Einheitsschlüssel wiedergegeben. Kurze Erläuterungen zu den einzelnen Ziffern werden zu Beginn jedes Vierteljahres beigegeben. Ausführlich finden sie sich in „Anweisung zur Verzifferung von Wettermeldungen", herausgegeben vom Reichsluftfahrtministerium. Alle Zeitangaben in DGZ.

Deutschland			Gestern 14 Uhr					Gestern 19 Uhr					
Stationen	Höhe m	JJJ	CC	wwVhN	DDFWN	PPPTT	UCapp	CC	wwVhN	DDFWN	PPPTT	UCapp	RR TnTx SVs E
mburg-F.u.	18	403	5x	05645	22427	42706	8x904	07	18498	18429	46025	[illegible]	02564
sburg/Fgh	41	400	5x	05636	55547	40609	9x001						
el	28	460	5x	05632	58528	44005	8x800	5x	05648	18322	09904	3x803	10050
arnemünde o	1	405	50	05644	22525	14905	8x301	04	05598	18423	41103	8x304	02250
rkona o	1	464	5x	05658	22728	18503	9x303	50	05543	18328	41103	07304	00706
esterland	16	461	02	05794	20428	08803	07080	5x	05446	26528	07303	3x703	06050
elgoland o	50	465	00	05690	25528	14403	97207	52	05465	18528	08504	9x606	00340
orkum o	6	401	02	05590	18528	11704	0x907	5x	01548	10426	08704	0x807	97350
remen	4	442	57	05654	20528	13305	8x802	57	05774	16327	16504	1x606	00080
ordhorn	22	402	5x	03648	20328	13506	8x809	5x	05647	16327	09306	8x812	00080
etmold	178	187	5x	05644	24327	15406	8x804	07	03854	16228	42605	7x807	00080
annover	51	421	50	05655	22328	34507	87905	50	05674	18328	44906	7780x	00090
agdeburg	45	408											
ssen	123	437											
öln	48	436	5x	03754	18328	15408	7x810	02	05690	16228	11108	9x711	00091
achen	202	407											
rier	265	049											
assel	289	351	8x	03748	20428	17006	8x704	54	05643	20328	14604	8x903	00061
rankfurt/M.	111	412	55	03855	22428	17908	79904						
aarbrücken	189	441	5x	05755	14428	12306	8x904						
ürnberg	315	426	20	02754	20225	49403	75807	57	05455	10029	47605	8x605	00091
arienbad	538	516											
traßburg	151	219											
öblingen	427	443	11	02843	18425	17600	11911						
riedrichshf.	400	444						5x	93778	20328	18309	33709	00091
ünchen	528	414	10	02852	02427	19458	76712	04	22313	12324	15364	98608	00041
nnsbruck	573	507	50	05554	22415	21304	70510	04	0539x	00026	19402	9x303	00056
winemünde o	3	455	50	02755	22425	22606	76304						
tettin	1	404	50	02745	22425	13506	7x464						
irow	70	450	20	05755	22425	13705	88964						
erlin	48	440	20	05754	24414	15107	70903						
chkeuditz	131	449											
rfurt	320	646											
resden	230	410											
lauen	449	458											
rag	363	669						54	21763	18224	47505	79902	-
udweis	408	670											
lmütz	263	676											
assau	302	865											
alzburg	434	508	50	15565	08125	20918	72408	04	05792	18424	18492	94605	-
Wien	157	501						01	05290	12448	25910	8x201	-
Graz	334	505	40	05564	12205	21507	68602						
lagenfurt	449	502	10	05774	12104	30707	55607	52	02673	00035	21304	80502	00039
ügenwalde o	7	429	5x	03568	22328	42302	9x302	5x	03568	20326	42703	9x303	00256
anzig	15	405	5x	05646	22368	11304	8x307						
önigsberg	20	422											
emel o	3	447											
horn	47	551											
osen	99	552											
rünberg/Schl.	148	420	80	02845	36265	15806	80104	01	05690	30425	14304	9x907	00093
reslau	117	411	87	03865	22388	15307	9x300	04	05692	14223	15902	38300	93071
leiwitz	255	454											
arschau	107	556											
ialystok	135	565											
itzmannstadt	176	557											
ublin	203	559											
rakau	216	561											
emberg	330	571											

Deutschland	Heute 2 Uhr					Heute 8 Uhr					
Stationen	CC	wwVhN	DDFWN	PPPTT	UCapp	CC	wwVhN	DDFWN	PPPTT	UCapp	RR TnTx SVs E
mburg-F.u.	11	05545	42325	03403	9x814	6x	62435	14368	12315	1x602	02021
sburg/Fgh						5x	34558	16448	21103	6x504	61521
el	5x	55657	42347	05365	9x813	5x	52438	14368	14815	1x803	02024
arnemünde o	57	05655	16228	03402	9x728	57	05554	12327	04201	9x708	00510
rkona o	5x	55645	16128	05702	9x7xx	5x	6555x	14328	05001	9x607	00151
esterland	5x	05455	14568	02603	1x815	5x	62448	18568	04905	0x605	03021
elgoland o	5x	62448	14508	12504	9x818	5x	61538	22536	49824	0x302	03451
orkum o	5x	62448	14568	21504	1x510	5x	15538	22538	02205	9x313	04558
remen	5x	64545	14428	04623	9x715	5x	22740	23568	12702	2x905	01031
ordhorn	5x	62538	16966	15006	1x813						
etmold						5x	35744	32466	07506	3x308	-
annover	50	05674	16307	05705	87747	5x	25758	32468	05107	8x307	02031
agdeburg											
ssen	5x	62438	14668	04407	9x412						
öln	5x	02558	14368	05528	6x..9	54	05655	22254	25404	[illegible]	05011
achen											
rier											
assel	5x	05646	20328	08314	7x845	52	21555	21364	08304	80306	06011
rankfurt/M.	5x	62548	16458	09606	8x911	51	35755	25264	41524	90310	04071
aarbrücken						52	02455	24325	14005	8x100	07xx1
ürnberg	5x	05448	18128	14603	90707	57	05754	16228	13404	3x805	00021
arienbad											
traßburg											
öblingen	5x	02758	18328	13904	2x709	51	22544	20208	14802	8x207	01024
riedrichshf.	5x	05558	10028	11104	1x706	5x	23848	18368	16705	8x403	03011
ünchen	57	05598	18425	16302	9x905	52	22504	20528	15403	9x204	03211
nnsbruck	00	45310	00040	17700	40902	5x	43328	26648	17301	9x401	00506
winemünde o	17	05690	16205	40202	73829	57	0846x	17305	15301	00809	00143
tettin	00	02740	16304	41104	2x109	57	05674	12328	07403	84707	00024
irow	02	05530	20328	08104	0x701	57	05595	15326	04701	00703	00003
erlin	20	05495	14205	10701	00810	50	05556	14327	03302	9x504	00043
chkeuditz	5x	05658	12428	40803	8x811	52	62654	18468	08004	9x501	96021
rfurt	07	25574	16236	40104	86742	54	05754	16466	10405	80207	01024
resden	02	22750	14115	14905	76709	52	52646	12228	04203	9x604	93031
lauen	04	05493	16203	13902	09903	5x	05644	18328	-	-	-
rag	04	05592	18302	15102	90704	52	62555	18328	12012	8x502	-
udweis	52	02755	10125	12201	00304	50	05754	10228	12603	8x706	06513
lmütz	5x	15435	12228	18101	7x709	5x	05449	16328	15701	9x703	10007
assau											
alzburg	07	05796	16426	16702	97902	02	03754	02328	16703	8x466	95504
Wien						5x	41338	12428	11351	0x402	90528
Graz	00	03692	02004	13255	98712	5x	47248	00028	12053	0x803	00568
lagenfurt	00	43390	30144	21055	00005	07	18390	00026	19455	0x402	00557
ügenwalde o						04	01580	12414	08021	40803	00045
anzig	00	05690	20360	12802	90702	04	05544	10404	01006	92605	-
önigsberg											
emel o											
horn											
osen											
rünberg/Schl.						07	02790	14427	09704	96605	00513
reslau	00	05690	12100	13902	80805	07	05695	12215	xxxxx	90707	00013
leiwitz											
arschau											
ialystok											
itzmannstadt											
ublin											
rakau											
emberg											

Bergstationen	Höhe m	JJJ	Gestern 14 Uhr CC	wwVhN	DDFWN	PPPTT	UCapp	Gestern 19 Uhr CC	wwVhN	DDFWN	PPPTT	UCapp	RRTTE
onnblick	3106	503											
ugspitze	2962	416	00	02990	24525	05769	7x608	07	23905	20707	04655	96702	00559
rbitzkogel	2397	506											
chneekoppe	1602	428	xx	49109	28739	32363	0x702	00	44790	20798	32355	97721	04539
euerkogel	1577	862											
eldberg/Sch.	1493	427	11	029x4	22646	48551	87903						
chöckl	1446	511						50	04893	30223	56351	8x701	-
enzer	1214	519											
ichtelberg	1213	419											
ornisgrinde	1166	561											
rocken	1141	418											
asserkuppe	923	423	xx	46009	22549	08260	0x805	6x	05536	24548	06900	0x808	00029
nselsberg	915	445											
ahler Asten	840	417						5x	11628	18548	11100	6x805	00099
eldberg/Ts.	808	424	xx	46009	18349	22004	0x805						
almit	673	397	54	02844	34326	36805	01903						

Bergstationen	Heute 2 Uhr CC	wwVhN	DDFWN	PPPTT	UCapp	Heute 8 Uhr CC	wwVhN	DDFWN	PPPTT	UCapp	RRTTE
onnblick						xx	77309	.2229	88260	9x803	97609
ugspitze	00	01890	16629	02759	75705						
rbitzkogel	52	241x3	20713	65856	00809	57	028xx	xxxxx	56457	93203	02589
chneekoppe						xx	46009	57813	27055	1x502	01559
euerkogel						5x	03958	24128	30853	[illegible]	22027
eldberg/Sch.	xx	77019	53994	13952	3x708	xx	776..	(Sturm 10) 55977	44454	63206	08549
chöckl											
enzer											
ichtelberg	xx	06009	.2499	11551	13212	xx	46009	59679	2451	1x603	0.529
ornisgrinde	xx	77163	54524	78460	8x806	xx	46409	54619	07851	0x303	03529
rocken											
asserkuppe	5x	23427	18622	01600	3x808						
nselsberg	xx	76009	51499	98450	0x704	xx	47909	53999	97350	2x409	02519
ahler Asten	xx	67409	18568	98900	0x833	5x	55527	22687	06709	2x206	0x504
eldberg/Ts.	xx	67009	16669	44902	3x810	5x	05906	22566	15400	0x305	02514
almit	xx	57009	57829	27614	1x812	54	44804	59704	30702	92305	[illegible]

Berichtigungen

Sämtliche Karten des Täglich
weiteres nach der von der Zen
gezeichnet. (Erlaß RLM. LB.

Wetterlage von gestern: *Donnerstag, 8. Februar 1945*

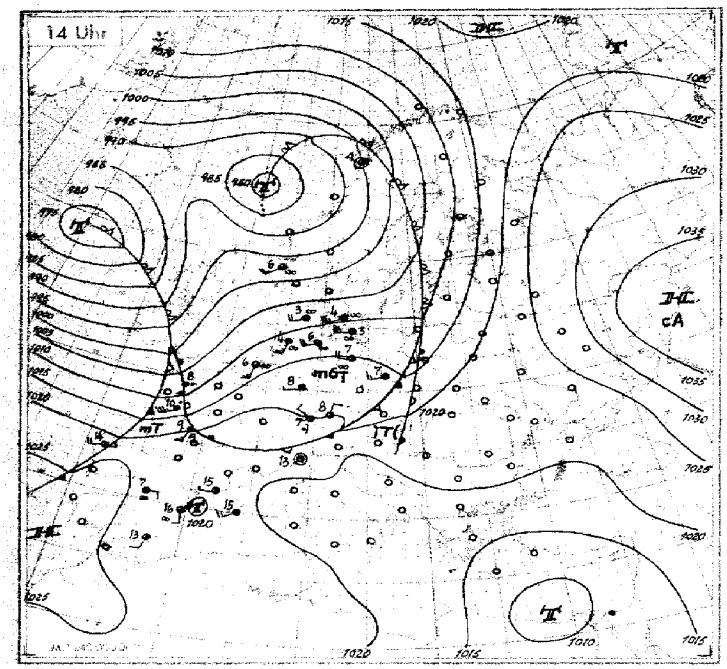

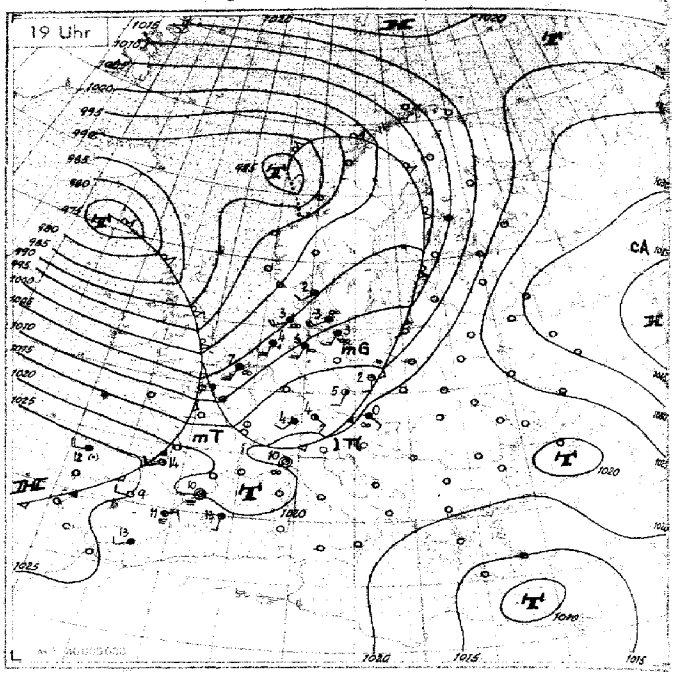

Wetterlage von heute nacht: *Freitag, 9. Februar 1945*

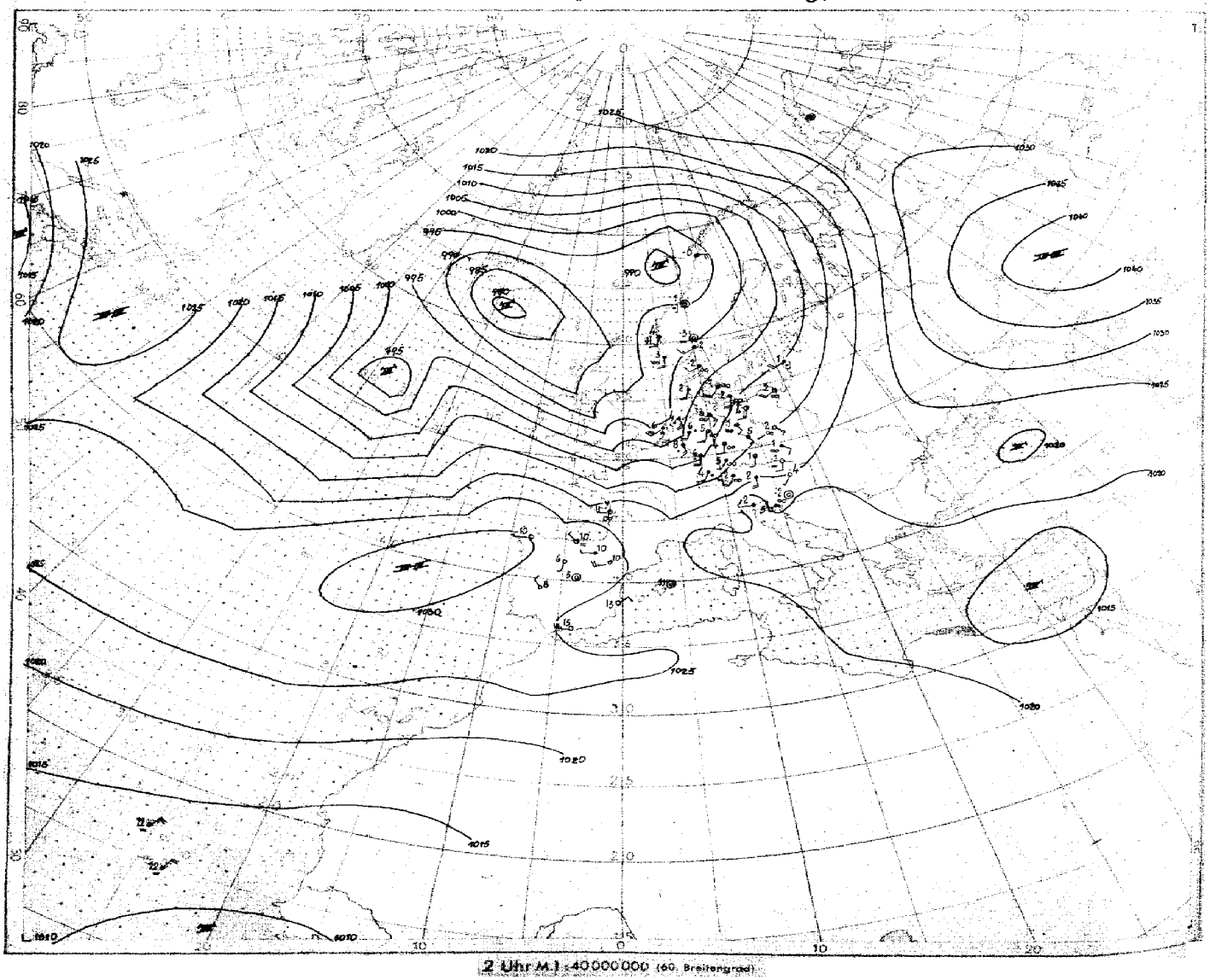

2 Uhr M.I. 40000000 (60. Breitengrad)

Nr. 40

Höhen-Aufstiege

I. Teil

Freitag, den 9. Februar 1945

Seite 5

heute

Schlüssel: Kenngruppe: I I I G G He He E₀ TeTe | Q₀Q₀Q₀Q₀E₀ S₀ S₀ S₀ G G | Q L L L₀ y μ 9 G G — Ha₁Ha₂Ha₃Ha₄Ha₅ Ha₆Ha₇Ha₈Ha₉

Hauptisobarenflächen: Ha₁Ha₂Ta₁Ta₂Ua₁ Ha₁Ha₂Ta₁Ta₂Ua₁ ... H₁H₂T₁T₂U₁

Markante Punkte: P₁P₁TTU₁ P₁P₁TTU₁ ...

Pseudopot. Temperatur: 9Q₁Q₁Q₁Q₁ Q₁Q₁Q₁Q₁Q₁ Q₁Q₁Q₁Q₁Q₁ 111P₁P₁

yy = Datum; GGgg = Uhrzeit (D.G.Z.)

Ort (Kennziffer, Höhe)	Bardufoss 159	Bodö 010 5 m	Drontheim 017 53 m	Bergen 022 35 m	Kristiansand 092 21 m	Kjeller 041 188 m	Hanstholm 183 25 m	Staav. 184 15 m	Leeuwarden 010 2 m	Holder 291 42 m	Emden 154 2 m	Helgoland 465 42 m	Unter- 181 94 m	Swinemünde 0 m	Nest 266 2 m	Colon-nation 16 m	Kopenhagen 151	Helsinki 511	Roesfeld 06?
yy GG	09 05	09 05	09 05	09 05	09 05	09 04	09 05	09 05	09 05		09 05		09 05	09 05	09 04	09 04	09 05	09 05	09 05
TT 41		-	-	-	-	-	-	-	-		-		-	-	-		-	-	-
TT 96	-	-	-	-	-	-	-	-	-		-50		-	-	-		-	-	-
TT 225	-55	-52	-51	-56	-55	-55	-55	-57	-61		-51		-55	-55	-55		-55	-57	50
TT 300	-54	-53	-52	-53	-56	-54	-55	-55	-52		-54		-54	-55	-53	-53	-56	-54	-53
TT 400	-42	-40	-42	-38	-39	-37	-38	-40	-42		-40		-40	-39	-37	-38	-38	38	-40
TT 500	22 -32	-31	26 -27	31 -27	-26	-28	35 -26	31 -27	28 -28		30 -27		25 -27	-27	31 -29	32 -26	30 -27	-30	26 -29
TT 600	19 -22	-22	-19	27 -19	-19	-18	27 -17	30 -17	25 -19		27 -17		24 -16	-17	27 -16	26 -16	28 -17	-18	26 -20
TT 700	16 -14	19 -14	15 -14	22 -11	-10	-9	33 -11	29 -9	23 -11		25 -11		26 -9	-8	25 -8	37 -10	31 -10	-11	22 -11
TT 800	13 -10	14 -9	-7	-7	21 -3	-8	-6	16 -3	22 -4		-5		-5	-6	17 -	-7	22 -4	-6	28 -
TT 900	9 -8	8 -5	19 +1	17 -0	18 +3	-1	19 -0	21 +0	21 +2		+2		-5	19 +0	17 +0	14 -1	32 -1	-1	18 -6
950	2	8	-	17	19	-	16	18	21		-		-	4	20	16	17	-	20
Boden	1 -9	6 -5	10 -1	16 +2	14 +2	02 -1	11 +7	15 +2	18 +4		19 +3		16 +3	10 +1	12 -1	11 +0	14 +1	11 +1	20 +5
H 41	-	-	-	-	-	-	-	-	-		-		-	-	-	-	-	-	-
H 96	-	-	-	(1582)	-	-	(1590)	-	-		1591		-	-	-	-	-	-	-
H 225	1030	1030	1038	1040	1045	1044	1050	1041	1044		1046		1046	1050	1056	(1054)	1047	1048	1050
H 300	850	850	856	861	867	865	871	863	862		865		867	871	875	875	868	870	868
H 400	663	663	669	673	681	676	683	677	676		679		680	684	687	687	681	682	681
H 500	511	511	516	519	527	522	529	524	523		515		527	531	532	532	527	527	528
H 600	383	382	385	388	394	392	396	392	392		394		395	399	400	400	395	396	398
H 700	270	269	272	276	280	276	277	277	272		279		279	284	285	285	281	281	284
H 800	170	168	171	173	178	174	175	174	176		177		177	181	182	184	179	180	183
H 900	81	79	80	81	85	83	84	82	84		85		86	90	91	92	87	89	92
H 1000	-0.2	-3.6	-3.1	-2.3	1.4	0.9	0.8	-1.1	-0.4		0.9		3.1	6.5	7.5	9.2	4.1	5.5	8.0
41/96	-	-	-	-	-	-	-	-	-		-		-	-	-	-	-	-	-
96/225	-	-	-	(542)	-	-	(541)	-	-		546		-	-	-	-	-	-	-
225/500	519	520	522	522	519	523	521	518	521		521		520	619	524	(522)	520	521	522
500/1000	512	514	519	521	526	521	528	525	523		514		523	526	525	525	523	522	520
Markante Punkte	-	-	-	14501	-	-	15531	-	-		-		-	21561	-	-	-	-	-
	-	-	-	17511	-	-	15491	-			21501		-	21581	-	25571	-	-	-
	-	-	-	24571	-	23551	26571	-			24521		-	23571	-	31511	-		-
	16531	-	-	33971	21541	27541	28577				26561		27571	31541		44828	-	-	-
	20531	-	20531	35951	28581	35541	54714				28571		25551	54711	-	52741	-	22571	15511
	27581	17531	21531	63681	37691	43785	64649	20571			36971		31541	61671	-	55739	-	24571	33501
	35941	24521	22511	68626	64661	54755	66641	25541			45820		46824	75561	20551	68601	-	26591	31541
	38921	37571	24511	73597	75555	67604	72598	28591			62665		55723	76561	25551	76603	11561	29561	37891
	45855	75600	25521	77601	79536	72574	77571	55730			68620		65419	78541	67545	96038	29591	85551	52787
	55752	84598	64691	88517	81536	77617	93011	76540	52537		72611		85551	55041	85572	97031	82559	95021	85548
	15627	98517	94021	95039	91041	85538	95011	83535	45847		88011		87551	98019	97059	99011	93034	99071	95046
	89567	99518	99000	99048	00030	98510	00010	66020	00009		00040		99030	01010	01019	01019	01010	11010	00069

Ort (Kennziffer, Höhe)	...burg 04? 600 m	Kupper 907	Erfurt 646 315 m	Berlin 440 57 m	Litzmannstadt 557 170 m	Krakau 5?1 2?6 m	Orchotz 481	Siegen 520	Freiburg 580	Reichenbach 595	München 414 526 m	Posen 466 355 m	Wien 501 157 m	Klagenfurt 502 464 m	Agram 705
yy GG		09 07	09 05	09 05			09 05	09 05	09 05	09 05		09 05	09 06	09 05	09 06
TT 41		-	-	-			-	-	-	-		-	-	-	-
TT 96		-	-	-			-	-	-	-		-	-	-	-
TT 225		-	-34	-57			-54	-49	-58	-54		-	-	-62	-61
TT 300		-	-42	-52	-		-51	-51	-49	-52		-48	-50	-48	-53
TT 400		-	-27	-35			-57	-39	-41	-38		-35	-37	-32	-47
TT 500		34 -23	49 -16	31 -25			36 -22	28 -27	28 -27	31 -26		35 -23	28 -26	35 -21	29 -26
TT 600		29 -15	45 -7	28 -15			28 -15	23 -22	23 -19	27 -17		30 -15	26 -16	34 -13	29 -14
TT 700		26 -6	40 -5	27 -7			27 -2	23 -11	21 -11	25 -9		26 -8	23 -9	31 -5	26 -9
TT 800		21 -4	32 +0	21 -5			28 +0	19 -6	21 -4	28 -3		23 -3	22 -2	15 -1	27 -1
TT 900		22 +4	23 +3	21 +1			25 +7	21 +3	22 +2	24 +3		22 +2	21 +3	17 +1	22 +2
950		20	21	21			22	21	-	-		18	11	16	16
Boden		21 +0	20 +2	21 -0			15 +1	20 +5	21 +4	23 +5		11 +0	9 -1	14 -4	5 -4
H 41		-	-	-			-	-	-	-		-	-	-	-
H 96	-	-	-	(1596)			1600	-	-	(1599)		-	-	-	-
H 225			1089	1059			1046	1055	1059	1061		-	-	1074	1063
H 300		-	903	879			883	871	878	881		886	883	894	885
H 400		-	705	690			695	683	689	693		694	693	702	697
H 500		537	544	534			538	529	536	538		537	539	544	542
H 600		400	407	401			405	398	405	407		404	407	410	410
H 700		287	288	285			281	284	291	291		288	292	293	294
H 800		184	183	183			186	187	189	189		186	179	189	191
H 900		92	90	91			92	91	97	96		93	96	97	98
H 1000		7.8	6.9	6.8			7.4	6.2	12.2	11.7		9.8	13.3	13.9	16.0
41/96		-	-	-			-	-	-	-		-	-	-	-
96/225		-	-	(537)			534	-	-	(538)		-	-	-	-
225/500		-	545	525			52K	526	524	522		-	-	530	521
500/1000		579	538	527			531	522	523	527		528	526	530	527
Markante Punkte		-	-	-				-	-	-			-	-	-
		-	-	-			-		-	-		-	-	-	-
		49747	-							-		-	28531		-
		54687	-	-			-	-					38891	-	-
		55696	-	-				-	-			-	42861	71651	
		57695	21571	-			-	19981	-	15541		30981	74554	24601	17541
		76549	45736	-			-	25981	-	20511		44799	77545	52225	21571
		83517	85601	17521			11981	28531	23581	25581		67647	85026	55672	46791
		84537	82000	20591			31551	82501	53551	76558		76567	89057	57660	65594
		92066	88019	26571			32501	56747	54741	22550		85016	93025	74557	83509
		94066	94058	95045			95095	95049	51620	85019		94043	95570	87018	95039
		99019	97055	00019			99039	97059	94059	94049		99010	00510	95528	00529

Aufstiege mit Positionsangaben

Länge und Breite

yy = Datum; GGgg = Uhrzeit (D.G.Z.)

Ort (Kennziffer, Höhe)	Mailand 302 103 m	Venedig 312 10 m	Vicenza 752	Bologna 793	Pillau 310	57N 22E	55N 49E	49N 13E	51N 16E	49N 18E	49N 18E
yy GG				08 08	09 16	08 04	08 10	08 12	09 06	09 03	09 06
TT 41				-	-	-	-	-	-	-	-
TT 96				-	-	-	-70	-	-	-	-
TT 225				-60	-	-63	-61	-	-61	-58	-
TT 300				-45	-	-52	-51	-48	-52	-47	-50
TT 400				-41	-56	-35	-35	-32	-36	-33	-34
TT 500				-30	30 -26	-23	-25	-22	33 -24	-21	-22
TT 600				-9	32 -21	-12	-17	-14	30 -15	-12	-13
TT 700				-3	28 -11	-10	-11	-9	30 -7	-6	-5
TT 800				+1	22 -4	-6	-6	-5	21 -4	-5	-1
TT 900				+3	19 -0	+0	-2	-4	18 +0	-3	+1
950				-	13	-	-	-	15	-	-1
Boden				-5	13 +3	-	8	14	12	14	-
H 41				-	-	-	-	-	-	-	-
H 96				(1619)	-	-	1592	-	-	-	-
H 225				1085	-	1055	1066	(1064)	1060	1078	-
H 300				903	-	877	875	883	882	895	893
H 400				714	686	697	685	691	693	703	702
H 500				549	531	531	529	533	537	545	545
H 600				414	400	397	397	400	405	410	412
H 700				295	286	281	282	283	289	292	295
H 800				191	184	180	180	181	186	190	191
H 900				99	92	89	89	90	94	99	99
H 1000				16.6	8.6	6.4	6.8	7.2	11.1	16.0	16.0
41/96				-	-	-	-	-	-	-	-
96/225				(534)	-	-	529	-	-	-	-
225/500				536	-	524	535	(532)	522	530	-
500/1000				533	522	525	520	525	526	529	529
Markante Punkte				-	-	-	-	-	-	-	-
				-	-	-	-	-	-	-	-
				-	-	17661	-	-	-	-	-
				-	-	23631	-	-	-	-	-
				-	-	25601	-	-	-	-	-
				13511	32971	-	-	-	-	-	-
				15541	34931	37841	00571	24581	10541	19581	-
				17541	53735	62641	17671	53611	30651	24581	-
				24581	56716	71391	21621	65621	26601	65571	37881
				32661	57728	73601	38891	74561	85767	73591	56671
				43561	74598	91511	52731	81541	65608	86531	42021
				79011	97030	94521	88531	78561	95019	88531	92001
				91528	01030	00071	01010	97538	98019	98000	01010

Flugzeugaufstiege

heute / gestern

Ort	Lindenberg 425 122 m (heute)	Lindenberg 425 122 m (heute)	Kitzingen 717	Neuruppin 214	Paderborn 077	München 414	Hamburg 403	München 414 (gestern)	Paderborn 077 (gestern)	Hamburg 403 (gestern)
yy GG	09 09	09 06	09 07	09 07	09 07	09 07	09 08	08 10	08 17	08 16
TT 41	-	-	-	-	-	-		-	-	-
TT 96	-	-	-	-	-	-		-	-	-
TT 225	-	-	-	-	-	-		-	-	-
TT 300	-		-	-	-	-		-	-	-
TT 400	-	-	-	-	-	7 -39	5 -38	-	8 -37	-
TT 500	-	-	28 -27	27 -35	25 -29	30 -26	31 -25	37 -20	23 -25	32 -26
TT 600	29 -7	27 -16	25 -18	26 -17	19 -22	28 -16	28 -16	33 -11	25 -18	26 -16
TT 700	27 -7	28 -10	22 -10	26 -9	18 -13	26 -8	25 -8	31 -2	25 -10	24 -7
TT 800	25 -4	20 -5	21 -4	22 -4	16 -7	23 -2	26 -2	24 -1	16 -5	15 -5
TT 900	20 +0	20 +1	22 +2	18 +0	16 -1	25 +4	25 +2	24 +4	17 -2	24 -1
950	20	21	21	16	17	22	21	25	16	15
Boden	14 +1	13 +0	20 +4	12 +1	18 +2	21 +3	10 +5	25 +4	19 +3	15 +4
H 41	-	-	-	-	-	-	-	-	-	-
H 96	-	-	-	-	-	-	-	-	-	-
H 225	-	-	-	-	-	-	-	-	-	-
H 300	-	-	-	-	-	-	-	-	-	-
H 400	-	-	-	-	-	693	684	(707)	692	-
H 500	-	-	533	528	526	539	529	549	537	534
H 600	399	400	402	397	396	407	397	415	405	402
H 700	284	285	288	282	283	292	281	297	290	286
H 800	481	483	486	480	482	489	479	492	487	484
H 900	90	91	94	38	99	96	86	99	96	92
H 1000	6.3	7.3	9.4	4.5	7.3	11.7	4.8	14.2	12.8	9.0
41/96	-	-	-	-	-	-	-	-	-	-
96/225	-	-	-	-	-	-	-	-	-	-
225/500	-	-	-	-	-	-	-	-	-	-
500/1000	-	-	526	524	510	527	527	535	524	525
Markante Punkte	-	-	-	-	-	-	-	-	-	50757
	-	-	-	-	-	-	-	-	-	51746
	-	-	-	-	-	-	-	-	-	51724
	-	59685	-	-	50794	-	-	-	39683	55725
	-	93646	-	50787	62756	-	-	-	57688	65612
	-	75563	-	73568	59715	-	-	42815	59076	66612
	64647	78565	-	75579	62716	39016	40585	49704	66027	74542
	69607	81559	49785	85629	73617	64645	51767	51713	97620	83558
	30540	87519	72585	87520	82556	68598	72565	74015	97533	82535
	87520	91027	73699	94639	88588	76655	73568	79524	84558	95027
	97049	95056	86409	96018	97057	92068	89028	95068	93009	96018
	99029	99029	99069	00029	99068	95049	00009	96085	00018	01038

Klartexte:

Hamburg 08. 17h: ∞² n.o.2. -0.6, ∞⁴ 0.6-1.8, 6/10 Sc 0.4-0.6 u. E teils -2.0 geschl., 8/10 As Ac 5.0 u. Sup., 9/10 Ci, Cs >Gr. (5.4) nach W verdichtet, NE-Horiz. frei.

Paderborn 08. 07h: ∞⁰ n.o.a.b.m., einz. Sc-Bänke 0.6-1.0, 8/10 As, Ac 3.0-3.2, 9/10 dar. Cs 4.5-7.4.

München 09. 07h: 6/10 Sc 1.8-2.2 i. Sup., 9/10 As 4.8-5.4 u. 6.0-6.9, darü. wolo.

Kitzingen 09. 07h: ∞² n.o.2. -0.9, 4/10 Sc 0.8-0.9, 8/10 Sc 1.9-2.4 i. W stark aufgel., 8/10 Ac i. W 4.0-5.5, 3/10 As Ac E u. S, 3/10 Ci, Cs >Gr. (5.7)

Paderborn 09. 07h: ∞⁰ —>Gr., 3/10 Sc 0.8-1.5, As am E-Horiz. -5.0 hochreichend.

Hamburg 09. 08h: ∞² n.o.2. -0.1, 4/10 Fc ab 0.1, 10/10 St 0.3-1.2, 9/10 St, Sc 1.2-2.2, Schichten 4.2-4.6, 7/10 Ac m. Vereisg. 5.2-5.5, 4/10 Ci m. [illegible]

Neuruppin 09. 07h: ∞³ n.o.2. -2.5 od. 2.5-4.0, 7/10 St 1.0-2.5, Untergr. -0.2, darin glasige Vereisg. 7/10 As, Ci 4.0—>Gr.

Lindenberg 09. 06h: Drachenaufstieg, 9/10 zunehmd. auf 10/10 Ac 1.5

Lindenberg 09. 09h: Drachenaufstieg, 10/10 St, Ns, Regen, Sicht 6 km.

Karten vom Frühtermin

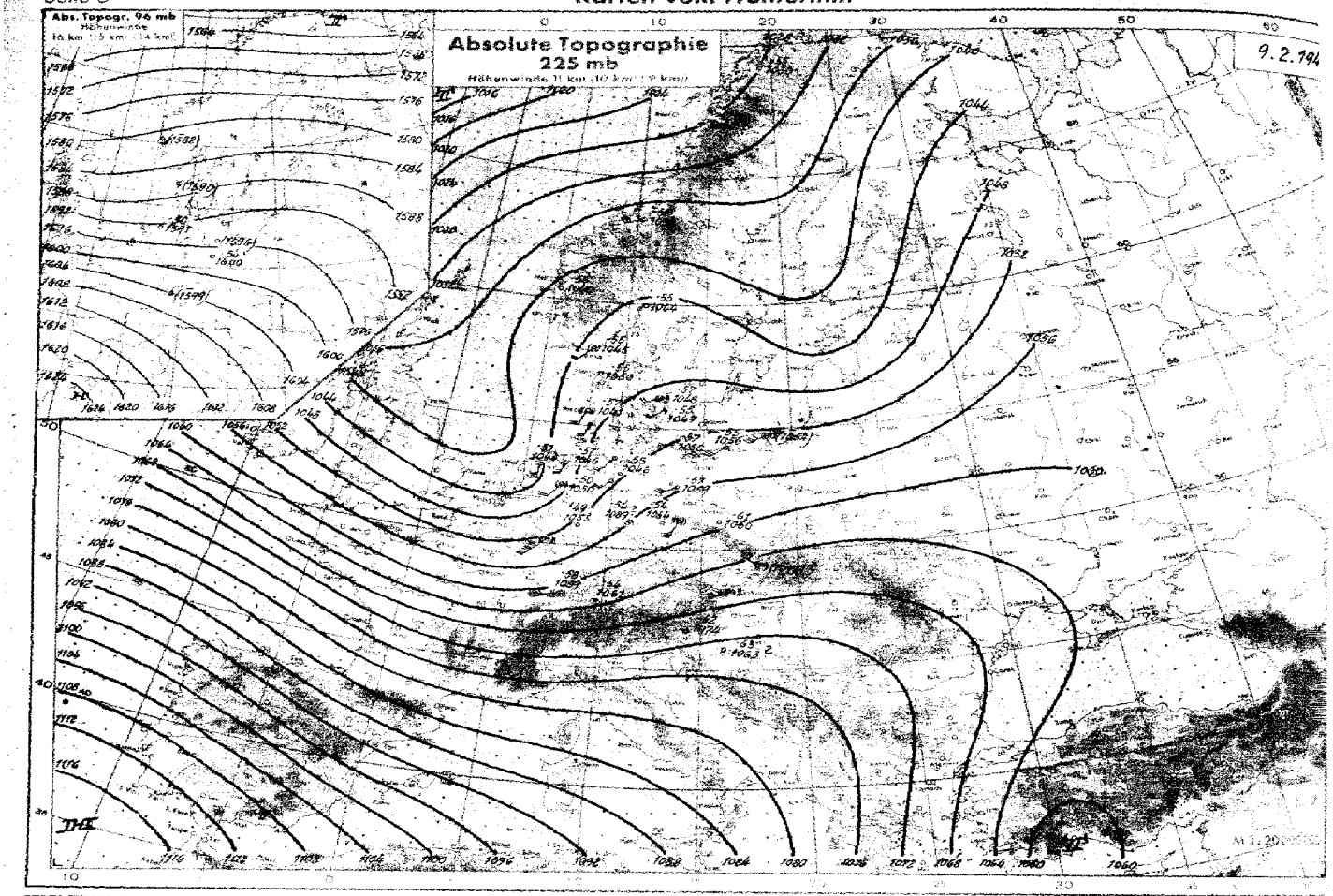

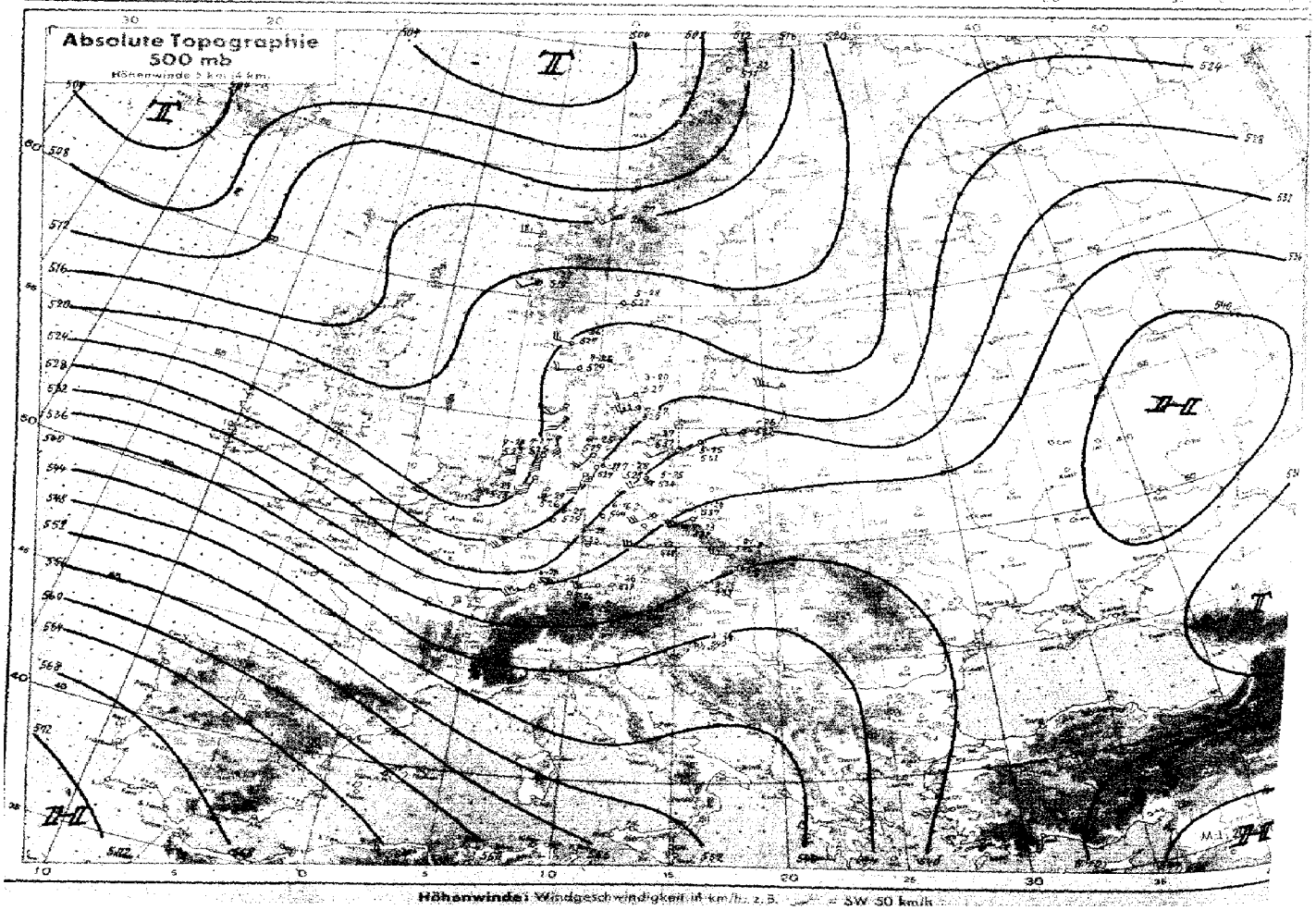

Höhenwinde: Windgeschwindigkeit in km/h, z. B. = SW 50 km/h

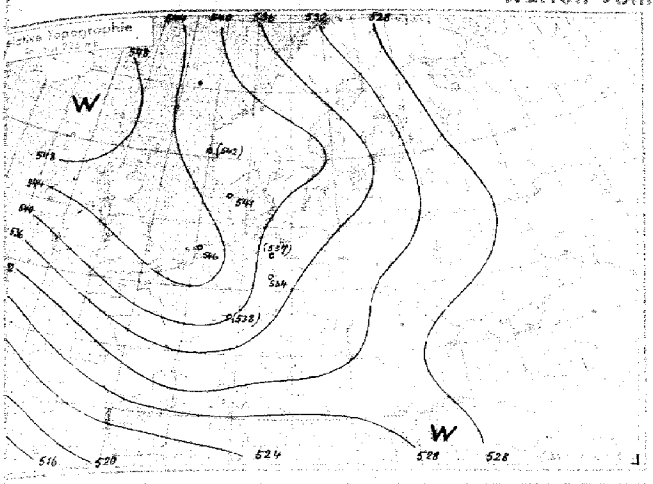

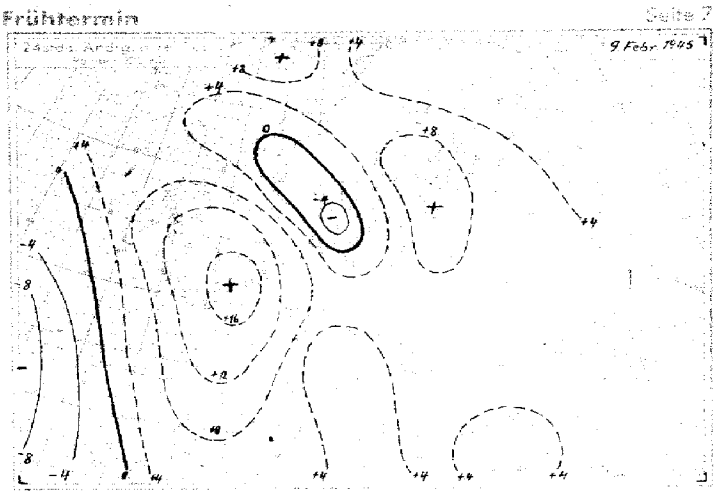

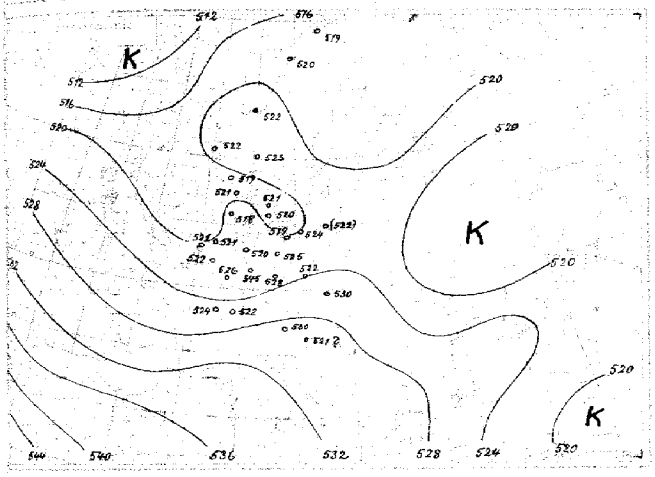

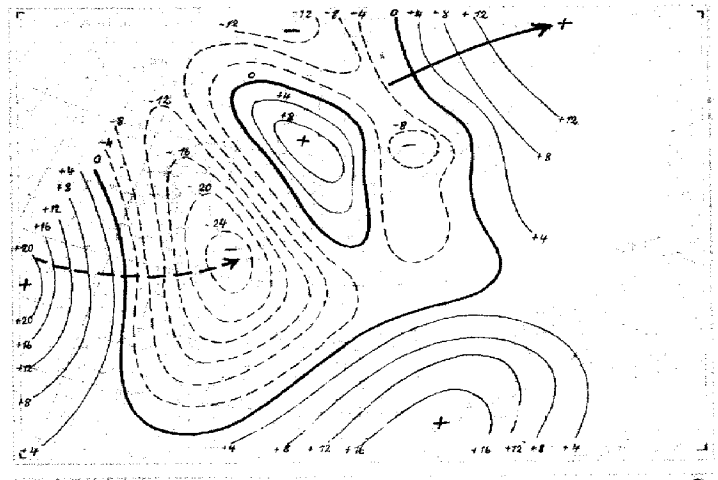

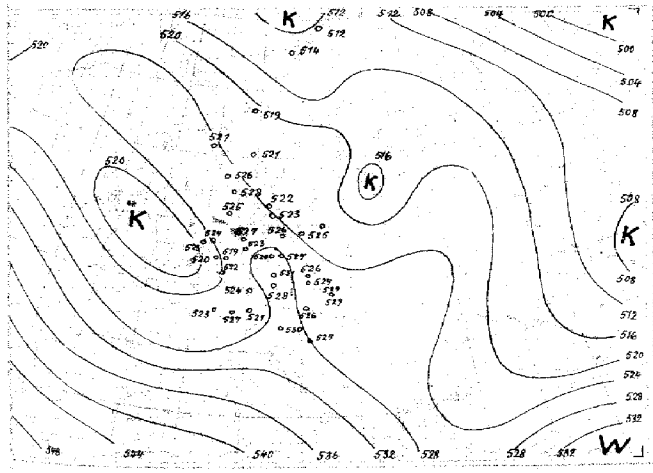

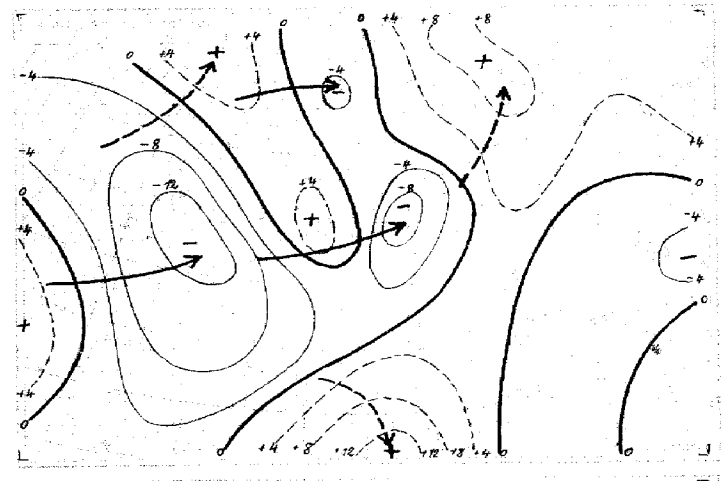

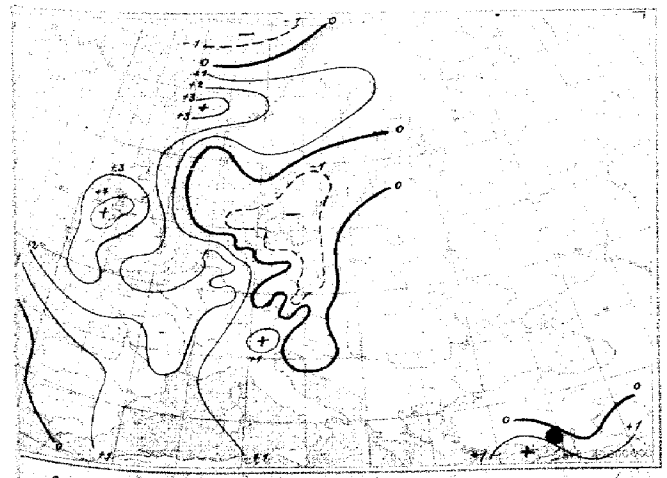

3stündige Bodendruckänderung seit heute 5 Uhr in Millibar

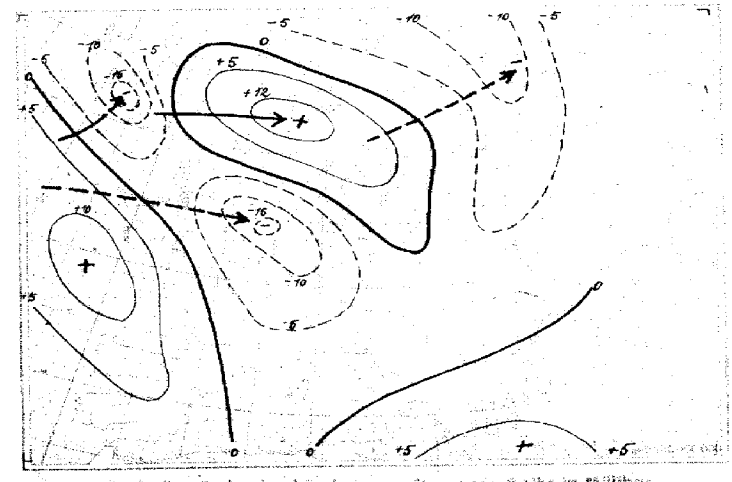

24stündige Bodendruckänderung seit gestern 5 Uhr in Millibar

Nr. 40

Höhen-Aufstiege

2. Teil

Freitag den 9. Februar 1945

Seite 8

Vortag

yy = Datum
G_1G_1 = Uhrzeit (D.G.Z.)

Oberer Teil: $\overset{U}{QQ}TT$ = Relative Feuchte in 10%, darunter Pseudopot. Temperatur in °C und wahre Temp. (°C) an den Hauptisobarenflächen.
Mittlerer Teil: $H_aH_aH_a$ = Höhen der Hauptisobarenflächen in dyn. Dekametern. $H_rH_rH_r$ = Abstand zwischen 500 u. 1000, 225 u. 500, 96 u. 225, 41 u. 96 mb-Fläche.
Unterer Teil: $P_1P_1TTU_1$ = Druck, Temperatur und Feuchte an den markanten Punkten.
Klammern zeigen an, daß der Wert durch Verlängerung der Zustandskurve ergänzt ist.

Ort	Kennziffer Höhe	Bardufoss 739	Bodø 010 5 m	Bergen 022 35 m	Kjeller 041 180 m	Hanstholm 180 29 m	Kopenhagen 181	Leeuwarden 010 2 m	Helder 291 52 m	Emden 154 2 m	Unterlüß 181 94 m	Swinemünde 455 10 m	Neet 266 2 m	Gotenhafen 550	Nürburg 041 620 m	Siegen 020	Essen 437 85 m	Erfurt 646 313 m	Berlin 440 57 m	Litzmannstadt 557 170 m	Krakau 591 214 m	Helsinki 519	Freiburg 580	Reichenbach 595	München 414 526 m	Wien 501 167 m	Klagenfurt 502 464 m	Budapest 541 472 m	Mailand 502 110 m	Venedig 512 10 m	Vicenza 752	Reesfeld 061	Wittau 011
	yyG_1G_1	08 17		08 17	08 16	08 16	08 17	08 17		08 16	08 16		08 16	08 16				08 17	08 17			08 17	08 17	08 17		08 17	08 17					08 17	08 16
$\overset{U}{QQ}TT$	41	-		-	-	-	-	-		-	-		-	-				-	-			-	-	-		-	-					-	-
$\overset{U}{QQ}TT$	96	-		-51	-54	-	-54	-57		-53	-		-	-				-	-54			-	-	-56		-	-					-	-
$\overset{U}{QQ}TT$	225	-55		-50	-49	-55	-57	-54		-62	-62		-6.	-				-59	-58			-58	-59	-60		-61	-60					-	-6.
$\overset{U}{QQ}TT$	300	-62		-48	-52	-51	-57	-51		-60	-46		-60	-48				-50	-49			-60	-46	-47		-49	-46					-54	-50
$\overset{U}{QQ}TT$	400	(4) -37		-37	-39	-37	(2) -36	-38		-34	-34		(5) -39	-39				-34	-34			-37	-31	(5) -30		-35	-32					-35	-38
$\overset{U}{QQ}TT$	500	(8) 23 -31		(5) 38 -27	(6) 30 -26	(2) 80 -28	(2) 32 -24	-26		(2) 34 -23	(5) 36 -23		(6) -27	28 -28				(7) 33 -24	(7) 36 -23			(3) 29 -25	(8) 88 -19	(8) 41 -30		(2) 34 -22	(7) 37 -21					-25	23 -25
$\overset{U}{QQ}TT$	600	(9) 21 -21		25 -19	(7) 22 -20	(2) 25 -16	(3) 27 -16	-17		(6) 21 -15	-13		(6) -18	-22				(6) 30 -14	(7) 34 -12			-17	(2) 33 -11	(5) 37 -10		(3) 32 -11	(5) 33 -12					-15	-20
$\overset{U}{QQ}TT$	700	(0) 16 -17		(7) -14	(7) 22 -11	22 -8	(5) 21 -10	-10		(9) 20 -9	-7		(6) -12	(6) 20 -14				(4) 28 -5	(8) 28 -8			-9	(3) 29 -3	(4) 43 -2		(4) 26 -7	(4) 27 -7					-7	(8) 20 -3
$\overset{U}{QQ}TT$	800	(0) 19 -9		(9) -7	(6) 19 -6	-8	(7) 18 -6	-6		-5	-5		-5	-5				(5) 21 -2	(6) 20 -6			-7	(8) 24 +2	(7) 26 -1		(7) 20 -4	(6) 24 -1					-2	-7
$\overset{U}{QQ}TT$	900	(4) 7 -6		(0) 19 -0	(8) 21 +2	(8) 14 -1	(7) 19 +1	-1		(8) 15 -1	(8) 19 +0		(0) -3	-3				(4) 19 +0	(0) 20 +0			(6) 15 +0	(8) 25 +4	(8) 27 +5		(6) 18 +3	(6) 22 +4					+2	(0) -0
QQ	950	3		19	15	18	19	-		15	18		-	15				21	20			17	24	-		18	18					-	-
QQT_bT_b	Boden	1 -7		19 +4	14 +1	14 +2	15 +1	17 +4		17 +4	17 +3		14 +2	14 +1				20 +3	18 +4			14 +1	24 +3	25 +3		11 +0	18 -2					+5	15 +1
$H_aH_aH_a$	41	-		-	(2127)	-	(2130)	-		-	-		-	-				-	-			-	-	(2140)		-	-					-	-
$H_aH_aH_a$	96	-		1589	1586	-	1596	1596		1600	-		(1595)	-				(1596)	1601			(1589)	(1614)	1612		-	1608					-	-
$H_aH_aH_a$	225	1033		1044	1048	1062	1057	1065		1062	1074		1057	-				1067	1069			1053	1081	1084		1075	1081					-	1047
$H_aH_aH_a$	300	854		863	860	871	876	874		889	889		877	871				887	889			874	902	903		894	899					881	866
$H_aH_aH_a$	400	666		673	673	682	689	685		691	697		685	682				697	697			684	708	708		703	706					692	678
$H_aH_aH_a$	500	515		518	519	527	531	530		534	540		530	529				540	540			529	549	550		546	548					536	524
$H_aH_aH_a$	600	388		387	389	394	399	398		401	406		400	398				408	406			397	414	416		412	414					404	393
$H_aH_aH_a$	700	273		273	274	279	283	283		289	289		286	285				291	289			282	296	296		295	297					288	280
$H_aH_aH_a$	800	173		172	173	177	182	181		183	187		184	183				188	187			180	191	192		192	194					185	179
$H_aH_aH_a$	900	89		81	81	88	90	90		92	95		93	92				96	96			89	99	99		100	101					93	87
$H_aH_aH_a$	1000	2.7		-2.7	-2.5	3.3	6.8	6.7		8.5	11.2		10.0	9.2				12.1	11.7			5.9	13.6	13.8		16.3	17.0					8.5	5.0
H_rH_r	41/96	-		-	(541)	-	(535)	-		-	-		-	-				-	-			-	-	(528)		-	-					-	-
H_rH_r	96/225	-		546	543	-	538	542		538	-		(538)	-				(530)	532			(536)	(533)	528		-	(527)					-	-
H_rH_r	225/500	518		526	524	525	526	526		528	534		526	-				527	529			524	532	534		528	533					-	523
H_rH_r	500/1000	512		520	522	523	524	524		525	528		521	519				528	528			523	535	536		530	532					528	519
$P_1P_1TTU_1$	Markante Punkte	-		09511	-	-	05541	-		46611	-		-	-				12551	-			12541	-	-		-	-					-	-
		-		13991	-	-	06531	-		49591	-		-	-				19591	-			16551	-	-		-	-					-	22561
		-		25531	07511	-	09561	-		28531	-		-	-				22591	-			22591	-	09571		20651	-					-	25551
		25591		27521	14511	20601	14511	-		47764	35921		-	29901				26571	-			45806	-	12541		24591	12561					-	26551
		26891		29531	17511	26571	16591	-		52712	42815		-	36951				42817	08551			55714	-	18581		35911	17551					-	34971
		35941		34931	20981	44611	21541	10571		77561	52716		-	56731				54717	16541			68601	-	20621		57642	20641					-	44831
		46828		39891	25511	72591	26661	25551		78588	57667		-	59731				67575	22591			77571	16641	39811		65573	21631					-	64687
		65700		48781	35981	74591	55713	32601		81641	63611		-	68645				71564	26574			88516	17541	45797		73574	63605					-	76671
		77610		57705	68737	76611	68623	57691		84540	74551		10521	84531				74564	64587			92071	21521	65654		76577	67587					-	79758
		86579		67563	84653	84550	76587	78561		94018	77571		10631	88541				86538	78570			94001	27553	76005		92045	72577					30541	87520
		94879		87520	95000	85021	95020	92561		97020	91019		24551	93589				95049	99069			97021	77014	84009		95056	94856					95051	93011
		99859		99059	97101	00030	01039	01059		01059	00058		01249	01048				98059	01069			01039	95078	95077		00029	96046					00059	95511

Höhenwinde

yy = Datum
G_2G_2 = Uhrzeit (D.G.Z.)

Pi = Art der Messung C = Wolkenart Ep = Durchführung der Messung HgHg = Gipfelhöhe PiPi = Art der Messung

HpHp = Mittlere Höhe über NN
DpDp = Windrichtung (N = 36)
Vp = Windgeschwindigkeit in Stufen für je 10 km/h

Ort	Bardufoss 739	Tromsø 008	Bodø 010	Bodø 010	Drontheim 017	Drontheim 017	Bergen 027	Bergen 022	Hanstholm 183	Kristiansand 032	Helsinki 519	Helsinki 519	Kjeller 041	Kjeller 041	Kopenhagen 181	Hanstholm 183	Blaavandshuk 184	Blaavandshuk 184	Blaavandshuk 184	Leeuwarden 010	Leeuwarden 010	Kopenhagen 181	Helder 291	Travemünde 130	Emden 154	Emden 154	Wunstorf 176	Wunstorf 176	Unterlüß 181	Unterlüß 181	Wesendorf 185	Sylt 401	Hamburg 403	[illegible]
yyG_2G_2							08 17	09 05	09 05	09 05	09 06	08 47	08 16	09 04	08 17	08 16	09 05	08 14	08 17	08 17	08 17	09 05			08 16	09 05	08 16	09 05				09 05	09 06	08 15
Pi C Ep HgHg oder PiPi							77	77	77	77	77	77	44	44	88	88	88	80266	80220	99	99	88			77	77	86718	80721				86724	80208	85823
HpHp DpDp vp 27 km																																		
21 ..																																		
16 ..													15.0 28 50																					
13 ..													28 40																					
11 ..										10.6 22 40		10.4 28 100	28 50		10.8 28 70		10.6 21 40		25 80	10.5 24 80		11.3 24 50				10.8 19 50	10.9 27 90	22 50				11.2 20 40	10.4 22 50	27 40
9 ..							27 60		8.8 24 40	23 40	26 40	29 100	20 70		28 90	27 90	20 40		25 60	24 20	18 70	23 40			24 90	18 70	26 110	21 60				19 40	22 50	27 90
7 ..							28 100	24 30	26 30	27 40	6.0 26 40	23 70	30 40		28 90	27 70	22 40	6.3 26 70	24 60	25 70	19 60	25 40			24 90	18 90	26 90	20 50				19 40	20 40	26 70
5.3 ..							28 80	25 20	26 40	28 50	26 40	29 90	27 60		29 70	27 60	24 40	26 60	22 40	25 70	18 70	26 50			25 60	18 70	26 80	21 60				21 40	22 50	26 70
4 ..							27 90	25 30	25 50	26 30	27 50	29 60	26 50		29 60	28 60	22 50	27 50	23 30	25 70	21 60	25 50			26 70	21 50	25 50	25 50				21 50	22 60	26 60
3 ..							26 70	25 40	23 50	23 30	20 30	27 50	27 30		29 50	29 50	21 40	27 50	25 30	25 70	23 50	25 40			26 60	23 50	24 50	23 50				19 50	21 50	26 60
2 ..	1.9 22 40						24 50	22 40	21 30	20 30	-	27 40	29 60	1.7 24 20	26 40	27 50	-	26 60	25 50	25 40	24 50	24 40			25 50	25 50	25 40	26 60				19 40	21 50	27 50
1.3 ..	18 40						24 60	20 50	19 20	20 20	1.6 22 40	26 50	28 50	24 20	25 40	25 40	2.3 21 50	26 60	25 40	24 00	26 50	22 40			24 40	26 50	24 40	26 70				19 40	23 60	-
0.8 ..	15 40						22 30	18 40	18 30	20 10	20 40	25 40	27 40	25 30	25 40	25 40	1.0 18 40	0.5 24 50	24 40	23 50	26 50	20 40			23 50	26 60	23 50	25 70				-	0.5 22 40	28 60
0.3 ..	12 30						20 30	17 30	17 30	26 05	17 40	25 20	23 30	22 20	26 40	25 40	0.0 18 30	0.0 23 20	23 30	23 50	25 60	20 30			22 60	24 80	24 30	25 50				20 40	0.0 16 30	24 30

Ort	Hamburg 400	Warnemünde 406	Helgoland 466	Helgoland 465	Helgoland 465	Westerland 401	Brüsterort 305	Brüsterort 305	Pillau 310	Heiligenbeil 312	Libau 471	Gerdauen 319	Danzig 405	Königsberg 422	Gotenhafen 550	Gotenhafen 550	Thorn 551	Düsseldorf 082	Dresden 410	Nürburg 041	Münster 062	Kassel 351	Gießen 363	Gießen 363	49 N 18 E	49 N 18 E	Dortmund 435	Siegen 020	Siegen 020	Sorau 290	Guben 231	Stargard 2??	Stargard 2??	[illegible]
yyG_2G_2			09 05	08 16	08 13	08 13					09 04				08 16	09 04			09 05					09 04	09 03	09 06		08 17	09 05	09 05				09 05
Pi C Ep HgHg oder PiPi			86290	86810	22150	25516					80170				77	77			26124					86797	44	44		25537	44	80623				44
HpHp DpDp vp 27 km																																		
21 ..																																		
16 ..																																		
13 ..																								25 50										
11 ..				10.5 23 70											28 60									27 60	30 80					20 150				
9 ..			8.5 16 80	24 80											29 50	25 80								21 80	29 80					23 90				
7 ..			16 80	25 70							6.8 28 60				31 70	26 70								22 70	20 60	23 60				23 60				
5.3 ..			17 80	24 60	4.8 26 60						27 70				31 70	26 40								20 70	28 80	26 60				24 60				
4 ..			21 40	21 50	26 40						28 70				29 50	23 40								25 80	28 40	26 40		3.6 26 50		23 50				23
3 ..			23 40	23 50	27 40	4.5 26 70					26 40				28 30	24 40								26 40	27 40	26 40		25 50		23 60				25
2 ..			25 50	25 50	26 40	1.3 25 40					27 50				27 30	25 30			24 40					26 70	25 40	-		23 40	1.7 26 70	23 60				35
1.3 ..			25 60	23 40	25 40	0.8 24 60					25 50				26 40	25 30			23 50					27 80	23 40	18 10		23 40	26 70	-				35
0.8 ..			25 70	0.5 23 60	24 40	0.3 25 50					25 40				0.5 26 70	24 30			21 30					0.6 25 40	22 10	34 50		22 80	25 50	25 30				35
0.3 ..			25 40	0.0 23 30	24 30	0.0 21 20					25 40				0.0 15 30	21 30			18 40					0.2 23 10	22 10	41 50		23 10	25 05	0.2 29 10				35



Wetterübersicht Freitag den 9. Februar 1945

Das Zentraltief über dem Nordmeer steuert nun in stärkerem Maße als bisher auch kühlere Luftmassen an seiner Südseite auf das Festland. Schon hinter der gestern im Baltikum angelangten Störung hatte sich ein erster abgeschlossener Kaltluftfrtropfen gebildet, der heute noch über dem Baltikum vorhanden ist. Heute ist hinter der neuen, das Reichsgebiet überquerenden Okklusion ein zweiter umfangreicherer Kaltluftfrtropfen über Westdeutschland und der Nordsee belegt.

Das weitere Ausgreifen der Kaltluft nach Süden hatte zur Folge, daß einerseits der Druckgradient sich im Süden verstärkte und damit die Kaltfront über Süd- und Mitteldeutschland sehr rasch vorankam und andererseits im Norden über Norddeutschland und Dänemark bei Abschwächung des Gradienten das Ausscheren der Höhenwinde aus der bisher eingehaltenen Westostrichtung sehr stark wurde und heute der Höhenwind bis auf Süd zurückgedreht ist. Mit diesen Erscheinungen im Einklang steht auch, daß, im Unterschied zu den vorhergehenden, die neue Atlantikstörung das Reichsgebiet bereits weitgehend okkludiert erreicht hat. Die stärksten Temperaturänderungen traten demgemäß innerhalb der Starkwindzone über Süddeutschland auf, wo nach kräftiger Erwärmung mit Temperaturen über Null Grad in 2500 m über München die nachfolgende Abkühlung in Südwestdeutschland bis zu 10° beträgt.

Der starke horizontale Temperaturgradient sowohl am Boden als vor allem in der Höhe reicht wahrscheinlich nach Westen weit auf den Atlantik hinaus. Doch scheint sich die Frontalzone nun dem Azorenraum zu nähern.

Bei unverändert hohem Druck über Rußland, an dessen Westflanke die atlantischen Störungen sich rasch festlaufen, hat auch im Ostmittelmeer wieder schnelle Beruhigung eingesetzt.

gez. Ludwig
Zentrale Wetterdienstgruppe

Ausland: Bodenstationen / Küstenorte ○	Höhe m	JJJ	Gestern 14 Uhr CC	wwVhN	DDFWN	PPPTT	UG app
Ingöy ○	4	005					
Tromsö ○	102	008	50	02x65	17515	02953	15708
Bodö ○	17	010	57	12864	xxx27	05351	70708
Nordöyan ○	37	014					
Drontheim ○	64	017	44	05753	00076	89202	96902
Krakenes ○	4	021					
Utsira ○	56	028					
Lister ○	9	030	54	02664	20625	01105	90203
Färder ○	9	036					
Aarhus ○	47	180	50	05656	22467	06904	90105
Kopenhagen ○	1	181	5x	05626	20528	08304	9x305
Skagen ○	3	182					
Hanstholm ○	46	183	50	01734	24414	08304	90309
Hammershus ○	77	185					
Helder ○	6	291	5x	47338	18528	11104	0x709
De Bilt	12	293	5x	05635	18348	18506	9x809
Mailand	119	302					
Genua ○	2	305	00	01x90	18013	21113	69703
Venedig ○	10	312					
S. Sebastián	258	350					
Gijón	13	351	8x	06557	09767	20815	8x200
Madrid	667	353	00	46209	06249	05207	9x901
Sevilla	7	354					
Almeria ○	65	355	54	01844	18244	23313	80906
Mahon	40	357	50	02751	20313	21315	79908
Barcelona ○	42	358	04	02680	20114	20615	61807
Valencia ○	18	359	00	05790	14215	21616	82811
La Coruña ○	57	362	42	02754	24415	23914	61103
Tetuan	85	028					
Funchal ○	110	395					
Teneriffa ○	37	400					
V. Cisneros	6	404					
Budapest	130	541					
Canea	63	737					
Bergstationen:	Höhe m	JJJ	CC	wwVhN	DDFWN	PPPTT	UG app
Fanaraken	2072	024					
Svandals Flona	1065	026					

Ort	Gestern 19 Uhr CC	wwVhN	DDFWN	PPPTT	UG app	RR
Aarhus	5x	05548	20328	07003	9x202	99251
Kopenhagen	5x	05638	20428	03003	9x303	00161
Skagen	55	02739	20217	02902	90304	00376
Hanstholm	5x	05558	20128	03903	0x801	-
Hammershus	57	03736	22528	10303	0x401	02471
Helder	57	05554	16348	06706	9x713	-
De Bilt	5x	05635	18128	08407	8x714	-
Mailand	00	xxx90	00044	23302	88304	-
Genua	00	05790	00001	20712	71404	-
S. Sebastián	04	05790	22211	21514	60402	00150
Gijón	54	05554	47614	29113	80411	97266
Madrid	00	00690	26200	25009	80403	00110
Sevilla	00	01890	20303	25816	80302	00130
Almeria	5x	03638	22228	23713	50303	00260
Mahon	00	01790	16114	20713	84492	00150
Barcelona	xx	482x9	00049	20510	9x304	00120
Valencia	xx	48349	06149	22611	9x309	00180
La Coruña	67	10445	24488	27012	7x306	97361
Teneriffa	50	01852	08412	24117	70502	00390
V. Cisneros	62	04704	02427	17118	6x401	00370

Ort	Heute 2 Uhr CC	wwVhN	DDFWN	PPPTT	UG app
Bodö	07	02895	41626	93350	7x703
Drontheim	50	22653	00063	94601	x0207
Färder	xx	08709	21319	01202	0x304
Aarhus	5x	61595	14638	05101	9x806
Kopenhagen	50	05465	18425	07201	9x805
Skagen	5x	05638	20228	02902	9x902
Helder	5x	52435	18668	99106	0x611
De Bilt	5x	22435	18468	02107	0x508
Venedig	01	00604	24000	19602	92806
Madrid	00	00790	00000	29005	80203
Mahon	00	00790	00000	22311	90403
La Coruña	00	00790	24100	29810	80005

Ort	Heute 8 Uhr CC	wwVhN	DDFWN	PPPTT	UG app	RR
Tromsö	51	10966	97646	98053	70502	-
Bodö	5x	08868	06628	93000	70300	-
Nordöyan	62	26756	20668	95109	8x408	0341
Drontheim	54	02763	20406	87351	00307	x351
Krakenes	57	03764	18488	95601	xx304	2497
Färder	50	03638	16248	01701	00302	003
Aarhus	5x	59438	14468	02101	9x602	9934
Kopenhagen	5x	05465	14328	03802	9x807	0314
Skagen	5x	05548	16428	01702	9x205	0226
Hanstholm	xx	46209	14899	00301	0x804	-
Hammershus	5x	02744	06415	00302	00807	0057
Helder	5x	05535	55728	02405	9x310	0245
De Bilt	5x	05635	16528	04906	8x207	-
Mailand	07	45290	24408	xxx01	82xxx	-
Venedig	5x	05568	00028	17503	90804	-
S. Sebastián	5x	05753	26413	28908	8x103	9197
Gijón	50	05661	16101	29007	90403	9428
Madrid	00	04790	00002	30602	01305	0004
Sevilla	30	04690	00000	28706	90402	0015
Mahon	00	00790	00000	25310	90412	0002
Barcelona	xx	48009	00049	25209	9x206	0040
Valencia	00	04790	24201	28207	71309	0018
La Coruña	04	02790	24219	29808	81131	0037
Tetuan	00	04890	22301	25013	75504	0009
V. Cisneros	27	04763	37515	18345	00305	0336

Wolkenzugmessungen

yy = Datum
GaGa = Uhrzeit (D.G.Z.)

HuHu = Höhe über NN
DpDp = Windrichtung (N = 36)
vp = Windgeschwindigkeit in Stufen für je 10

Ort						
yyGaGa						
HuHu						
DpDp vp						

Höhenwinde

yy = Datum
GaGa = Uhrzeit (D.G.Z.)

Pi = Art der Messung C = Wolkenart Ep = Durchführung der Messung HgHg = Gipfelhöhe PiPi = Art der Messung

HpHp = Mittlere Höhe über NN
DpDp = Windrichtung (N = 36)
vp = Windgeschwindigkeit in Stufen für je 10

Ort	Mark. Friedld.	Nest 266	Nest 266	Swinem. 455	Swinem. 455	Kolberg 199	Liedenberg 425	Berlin 440	Berlin 440	Schkeuditz 449	Stolp 459	Mockau 430	Unterlüss 182	Erfurt 646	Erfurt 646	Unterlüss 182	Breslau 411	Gleiwitz 454	Posen 552	Posen 552	Litzmannstadt 557	Litzmannstadt 557	Krakau 561	Krakau 561	Rosenborn 952	Roßweiler 983	Roßweiler 983	Wiesbaden 367	München 414	Stuttgart 443	Freiburg 580	Freiburg 580	Hamburg 766
yyGaGa		08 16	09 04	08 10	09 05	09 08		08 47	09 05			09 05	08 45	08 49	09 05	09 05															08 47	09 05	09 05
Pi C Ep HgHg oder PiPi		88	44	80109	-	24526		99	9+245			20600	77	44	44	77									-						44	99	80780
27 km																																	
21 ..																																	
16 ..		14.5 30 40																															
13 ..		24 40						29 50	25 40																						12.6 28 70		
11 ..		30 70	24 60	10.5 28 40				29 80	24 70				10.7 27 140																		27 120		
9 ..		34 120	25 70	29 90	8.5 25 90	8.5 25 99		8.9 22 110	23 70			24 70	27 110																		26 120	9.6 25 90	
7 ..		31 110	25 70	31 10	25 50	25 50		28 70	25 60			25 70	27 90	6.5 29 110		6.6 22 40															25 80	6.0 25 70	23 60
5.3 ..		30 60	25 40	33 60	25 80	25 40		29 70	25 40			25 41	25 70	29 90		23 59															25 70	24 90	26 51
4 ..		29 60	25 40	24 40	24 40	25 40		29 60	24 40			25 50	26 50	22 70		23 50															25 60	25 70	25 50
3 ..		28 50	25 40	26 40	23 40	23 40		29 40	24 40			25 56	27 40	28 50		22 40															25 70	27 40	26 40
2 ..		27 50	23 40	28 40	22 40	20 40		27 30	24 40			25 53	26 40	25 20		24 30															23 40	21 70	26 50
1.3 ..		27 50	22 30	28 50	21 30	22 40		27 30	23 50			25 40	26 50	25 20	26 90	24 50															24 20	26 50	25 50
0.8 ..		26 40	21 40	28 50	21 30	21 40		-	23 40			24 50	25 40	24 30	23 40	24 50															23 20	25 30	25 40
0.3 ..		22 40	20 40	26 60	23 00	20 40		25 20	22 30			0.2 24 90	24 30	23 10	20 40	23 40															0.6 23 50	0.6 25 30	0.5 25 10

HpHp DpDp vp

Ort	[illegible] 861	[illegible] 861	Lechfeld 107	Memmingen 775	Pahking	Ainring	Wien 501	Wien 501	Klagenfurt 502	Klagenfurt 502	Pilsen 666	Pilsen 666	Prag 669	Brünn 675	Preßburg 680	Zinser-Neudf. 686	Brüx 518	Wels 811	Wiener Neust. 820	Wiener Neust. 820	Mailand 302	Mailand 302	Genua 306	Venedig 312	Venedig 312	Bologna 793	57N 22E	57N 22E	51N 46E	50N 07E	Agram 705
yyGaGa	08 17	09 05	08 16				08 47	09 05	08 47	09 05	09 05						08 49									08 08	08 01	08 17	09 05	09 03	09 06
Pi C Ep HgHg oder PiPi	99		21239				88	88	44	44	88						88115									44	44	-	99	-	99
27 km																															
21 ..																															
16 ..		15.5 27 70																													
13 ..	12.5 26 100	11.5 26 40																													
11 ..	25 110	10.5 21 40						9.5 25 120	33 60								10.8 30 70														
9 ..	24 120	19 70					29 80	7.0 25 90	35 40								34 130									4.8 35 90	24 60	20 120		23 160	
7 ..	25 100	28 90					30 70	5.3 24 60	33 40	24 60	26 70						31 140									5.3 26 80	29 50	20 100	25 70	23 160	
5.3 ..	25 80	20 90					31 50	4.0 25 50	33 30	24 40	27 60						30 130									4.5 36 60	29 50	25 80	25 50	23 130	4.3 22 30
4 ..	25 50	23 60					31 60	3.4 26 30	32 30	27 40	29 50						29 100									3.3 07 20	24 30	22 50	28 50	23 100	23 30
3 ..	29 50	24 50	26 70				31 40	2.9 30 30	30 30	26 50	26 60						29 70									2.5 05 40	24 40	25 30	24 60	26 70	22 40
2 ..	24 50	26 60	25 40				29 30	29 30	26 20	25 40	27 50						29 50									33 70	21 60	25 30	23 60	26 60	21 50
1.3 ..	23 50	26 60	28 30				28 30	26 20	00 00	26 20	25 40						28 40									28 70	20 60	25 40	24 60	26 50	21 40
0.8 ..	22 40	26 40	27 10				27 30	28 20	00 00	00 00	23 30						28 30									28 70	24 60	25 40	22 60	25 40	20 30
0.3 ..	21 40	24 60	0.5 00 00				16 10	19 30	0.5 00 00	0.5 00 00	22 55						25 80									22 20	18 40	22 30	0.4 20 40	24 30	17 10

HpHp DpDp vp

Täglicher Wetterbericht

des Deutschen Reichswetterdienstes

Herausgegeben von der Deutschen Seewarte

Verlagsort Hamburg

rgang: 70 Nr. 42

ite 1

Sonntag, den 11. Februar 1945

Erläuterung: Die Beobachtungen sind sämtlich in der Form der 1935 in Warschau beschlossenen Einheitsschlüssel wiedergegeben. Kurze Erläuterungen zu den einzelnen Ziffern werden zu Beginn jedes Vierteljahres beigegeben. Ausführlich finden sie sich in „Anweisung zur Verzifferung von Wettermeldungen", herausgegeben vom Reichsluftfahrtministerium. Alle Zeitangaben in DGZ.

Deutschland – Gestern 14 Uhr

Stationen	Höhe m	JJJ	CC	wwVhN	DDFWN	PPPTT	UCapp
burg-Fu.	18	403	52	63435	12x08	01403	0x817
sberg/Fgh.	41	400	5x	58525	44568	00602	0x815
	28	460	5x	62646	47568	04403	0x818
nemünde o	1	406	54	15753	46638	05213	8x916
ne o	1	464	00	05790	44413	06205	75816
terland	16	461	5x	62538	44568	97702	0x817
oland o	50	465	52	64635	44668	97403	0x817
um o	6	401	6x	22728	48668	97305	0x811
men	4	442	5x	62635	44668	00904	9x716
dhorn	22	402					
nold	173	187	5x	64645	43368	-	-
nover	51	421	52	64644	46308	02504	4x519
deburg	45	408	52	62545	14568	06502	9x818
en	123	437	57	22735	48568	-	-
n	48	436	5x	22844	22568	03707	8x403
hen	202	407					
r	265	049	6x	64647	48368	06415	8x609
ssel	289	351	6x	62725	64648	05403	0x816
akfurt/M.	111	412	62	62745	48568	07804	4x713
rbrücken	189	441					
rnberg	315	426	52	62653	46258	42605	8x611
rienbad	538	516					
aßburg	151	219					
lingen	427	443	52	61646	4836x	40403	8x713
drichshf.	400	444	54	03966	24328	44624	xx709
nchen	528	414	52	03635	22328	44006	5x808
sbruck	573	507	12	03898	24328	45524	4x714
nemünde o	3	455	00	05590	44423	08206	60816
ttin	1	404	45	05752	44403	08707	60716
ow	70	450	5x	65535	08515	05802	8x836
lin	48	440	52	62644	46408	08704	4x713
keuditz	131	449	52	62655	44668	09705	8x817
urt	320	646	52	73505	16468	04403	8x818
sden	230	410	5x	22655	44368	42105	7x713
ben	449	458					
g	363	669	5x	18358	21378	43703	2x709
dweis	406	670	54	03963	46328	42905	5x711
nitz	263	676	44	05564	44314	47202	86713
ssau	302	865	64	03945	24127	xxx05	85703
burg	434	508	84	23698	44338	44306	5x809
en	157	501					
az	334	505	50	08365	28445	44202	90813
agenfurt	449	502	47	15563	00027	48304	7x517
genwalde o	7	429	16	04653	40343	40004	80910
nzig	15	405	5x	65634	2032x	44905	8x803
nigsberg	20	422	5x	68338	22348	xxx04	4x904
emel o	3	447					
orn	47	561					
sen	99	552					
ünberg/Schl.	148	420	15	02742	46504	42906	54403
eslau	117	411					
eiwitz	255	454					
arschau	107	556					
alystok	135	555					
zmannstedt	176	557					
blin	200	559					
akau	216	561					
emberg	330	571					

Deutschland – Gestern 19 Uhr

Stationen	Höhe m	JJJ	CC	wwVhN	DDFWN	PPPTT	UCapp	RR TxTn/SVs E
burg-Fu.	18	403	52	05443	22568	01504	9x503	11051
sberg/Fgh.	41	400						
	28	460	5x	22638	20408	48303	0x503	04244
nemünde o	1	406	5x	62535	[illegible]	[illegible]	2x503	01351
ne o	1	464	5x	02548	44568	22503	9x704	34254
terland	16	461	5x	22425	54257	41314	8x404	24044
oland o	50	465	50	05743	55563	01204	80342	04474
um o	6	401	00	05690	20520	03304	90316	03364
men	4	442	82	02555	24665	03234	82345	24061
dhorn	22	402						
nold	173	187						
nover	51	421	54	05654	57567	04005	34441	05051
deburg	45	408	5x	58534	20468	04213	3x502	-
en	123	437						
n	48	436						
hen	202	407						
r	265	049	40	01853	26167	44305	01343	-
ssel	289	351	8x	84625	22568	07102	0x3xx	-
akfurt/M.	111	412	80	04854	22364	08415	90205	06054
rbrücken	189	441	20	02855	00065	44405	8x205	06xx4
rnberg	315	426	62	64545	48258	44323	8x402	03054
rienbad	538	516						
aßburg	151	219						
lingen	427	443	5x	22846	24268	44504	8x300	04054
drichshf.	400	444	5x	22258	48328	43903	8x401	45054
nchen	528	414	52	24756	16468	43302	9x402	95064
sbruck	573	507	57	22884	24526	43205	4x504	00066
nemünde o	3	455	6x	42548	44468	04003	8x604	93254
ttin	1	404	52	44634	14428	04403	0x709	02074
ow	70	450	6x	64536	48568	04323	0x840	02234
lin	48	440	62	64437	48568	04304	0x640	05044
keuditz	131	449	52	64755	48668	05504	8x703	22054
urt	320	646	54	22754	46567	06703	8x404	97044
sden	230	410	5x	05568	49328	06304	6x704	97040
ben	449	458						
g	363	669	57	03865	20468	09904	6x705	-
dweis	406	670	52	03865	16238	29205	5x707	-
nitz	263	676	54	05073	49325	44404	96704	00027
ssau	302	865						
burg	434	508	57	03865	22422	43303	7x404	00044
en	157	501	54	08493	42225	47702	8x807	00086
az	334	505	5x	05764	08455	45612	87804	00058
agenfurt	449	502	54	05663	00023	44400	00603	00069
genwalde o	7	429	52	05640	40366	25303	92507	[illegible]
nzig	15	405	60	05632	46222	09703	82500	00044
nigsberg	20	422	50	03496	4833x	xxx04	0x503	02025
emel o	3	447						
orn	47	561						
sen	99	552						
ünberg/Schl.	148	420						
eslau	117	411						
eiwitz	255	454						
arschau	107	556						
alystok	135	555						
zmannstedt	176	557						
blin	200	559						
akau	216	561						
emberg	330	571						

Deutschland – Heute 2 Uhr

Stationen	Höhe m	JJJ	CC	wwVhN	DDFWN	PPPTT	UCapp
burg-Fu.	18	403	00	05640	43502	03702	[illegible]
sberg/Fgh.	41	400					
	28	460	22	00790	48340	02604	90306
nemünde o	1	406	22	05040	42460	03702	80306
ne o	1	464	57	05545	22675	22x02	4x304
terland	16	461	00	05540	48402	20704	96312
oland o	50	465	52	21064	48804	04002	90702
um o	6	401	5x	57548	40428	04423	4x806
men	4	442	50	05550	16325	04005	00704
dhorn	22	402					
nold	173	187					
nover	51	421					
deburg	45	408	00	05690	24240	07770	96003
en	123	437	5x	05538	48698	05323	9x505
n	48	436	50	04764	45424	06604	80605
hen	202	407					
r	265	049					
ssel	289	351					
akfurt/M.	111	412	5x	04548	05328	04422	0x306
rbrücken	189	441					
rnberg	315	426	00	05690	48160	43803	80004
rienbad	538	516					
aßburg	151	219					
lingen	427	443					
drichshf.	400	444	52	05652	32412	46851	90407
nchen	528	414	50	05754	22484	45504	50405
sbruck	573	507	57	63754	28468	46023	8x404
nemünde o	3	455	5x	68433	44225	05604	0x844
ttin	1	404	54	22658	20458	05702	0x308
ow	70	450	00	05540	24220	05204	90316
lin	48	440	00	05690	48460	07802	90410
keuditz	131	449	00	04795	48360	03304	92204
urt	320	646	00	20790	42300	40404	82004
sden	230	410	00	05640	20720	90704	80400
ben	449	458	00	05490	48300	44550	6x002
g	363	669	5x	62854	22327	22804	1x327
dweis	406	670	5x	03468	20320	42303	8x204
nitz	263	676	5x	24458	49368	43024	0x802
ssau	302	865					
burg	434	508					
en	157	501					
az	334	505	5x	83588	28438	43250	3x420
agenfurt	449	502	xx	77409	20029	46951	0x403
genwalde o	7	429					
nzig	15	405	5x	70638	44428	05604	0x831
nigsberg	20	422					
emel o	3	447					
orn	47	561					
sen	99	552					
ünberg/Schl.	148	420					
eslau	117	411	5x	22265	22566	18804	2x300
eiwitz	255	454					
arschau	107	556					
alystok	135	555					
zmannstedt	176	557					
blin	200	559					
akau	216	561					
emberg	330	571					

Deutschland – Heute 8 Uhr

Stationen	Höhe m	JJJ	CC	wwVhN	DDFWN	PPPTT	UCapp	RR TxTn/SVs E
burg-Fu.	18	403	5x	19325	48528	02402	8x503	04044
sberg/Fgh.	41	400	5x	13328	48378	03502	0x323	02507
	28	460	5x	68518	44258	03704	9x816	93004
nemünde o	1	406	52	05054	46408	03201	9x804	03268
ne o	1	464	54	05744	48305	03450	03304	02773
terland	16	461	5x	74438	48288	49306	0x803	02027
oland o	50	465	5x	24638	22368	02504	2x804	02364
um o	6	401	54	05034	20445	24332	0x305	03263
men	4	442	82	25845	22485	03302	9x403	23544
dhorn	22	402						
nold	173	187						
nover	51	421	5x	05657	20365	04703	8x204	93024
deburg	45	408	54	05654	46407	02404	9x505	04544
en	123	437						
n	48	436	5x	02765	48777	05004	2x224	-
hen	202	407						
r	265	049	52	02955	20405	07203	82000	03087
ssel	289	351	04	22795	20405	27303	20704	04004
akfurt/M.	111	412	52	22755	48305	04324	70604	05004
rbrücken	189	441	5x	22757	46267	42703	9x402	94xx4
rnberg	315	426	52	22345	46478	42624	0x300	97047
rienbad	538	516						
aßburg	151	219						
lingen	427	443	5x	22348	22478	44740	0x304	03508
drichshf.	400	444	5x	05758	46426	44504	9x205	96524
nchen	528	414	54	05555	26303	43824	7x503	04513
sbruck	573	507	52	05655	20425	46351	90304	04546
nemünde o	3	455	04	05653	49203	05750	00303	04463
ttin	1	404	54	74472	48404	06404	55263	05003
ow	70	450	52	22655	49405	04200	00703	42513
lin	48	440	57	05677	46405	07402	02501	05513
keuditz	131	449	52	22745	46528	07703	8x203	94504
urt	320	646	5x	22655	10268	05201	xx402	04604
sden	230	410	54	05756	49207	09204	9x000	94000
ben	449	458	5x	02548	48438	-	-	-
g	363	669	50	05763	40303	42601	94204	96543
dweis	406	670	57	05753	48426	42804	80404	00003
nitz	263	676	5x	22448	49223	43604	0x203	97507
ssau	302	865						
burg	434	508	54	24843	44363	45450	92903	94543
en	157	501	52	22468	24408	47404	9x300	02026
az	334	505	5x	42358	25448	45600	9x304	97528
agenfurt	449	502	xx	07309	00019	46551	0x404	05529
genwalde o	7	429	04	24583	20563	06004	90340	03256
nzig	15	405	52	62757	22368	04662	8x404	-
nigsberg	20	422						
emel o	3	447						
orn	47	561						
sen	99	552						
ünberg/Schl.	148	420						
eslau	117	411						
eiwitz	255	454						
arschau	107	556						
alystok	135	555						
zmannstedt	176	557						
blin	200	559						
akau	216	561						
emberg	330	571						

Bergstationen – Gestern 14 Uhr

Bergstationen	Höhe m	JJJ	CC	wwVhN	DDFWN	PPPTT	UCapp
nnblick	3106	503					
gspitze	2962	416					
tbitzkogel	2397	506	xx	46009	46599	54409	0x907
hneekoppe	1602	428	xx	46009	59499	27457	0x844
euerkogel	1577	862	07	02997	22327	0435x	9x808
ldberg/Sch.	1493	427					
chocki	1446	511	52	92844	49225	53553	8x705
anzer	1214	519	5x	32798	48598	71553	9x913
chtelberg	1213	419	xx	77009	34579	99459	6x714
omisgrunde	1166	561	xx	77404	48539	76057	0x808
ocken	1141	418	xx	77004	48493	74453	0x745
asserkuppe	923	423	xx	47009	23659	98054	0x917
selsberg	915	445	xx	46009	63959	93553	0x724
hler Asten	840	417	xx	77409	48599	03451	0x813
ldberg/Ts.	801	424	xx	77009	46699	43550	0x819
laimitz	673	397	xx	77004	55979	27404	0x812

Bergstationen – Gestern 19 Uhr

Bergstationen	Höhe m	JJJ	CC	wwVhN	DDFWN	PPPTT	UCapp	RRTTE
nnblick	3106	503	xx	77409	28629	[illegible]	9x602	-
gspitze	2962	416	xx	77409	23599	98360	9x603	03510
tbitzkogel	2397	506	xx	76609	20049	53460	0x604	93529
hneekoppe	1602	428	xx	77009	59979	23457	0x810	03509
euerkogel	1577	862						
ldberg/Sch.	1493	427						
chocki	1446	511	50	03845	24338	30594	94704	04549
anzer	1214	519	xx	77404	22539	23553	00594	-
chtelberg	1213	419	xx	77009	22699	90453	0x603	03534
omisgrunde	1166	561	xx	77004	22409	70654	0x303	03519
ocken	1141	418	xx	72209	59959	71553	9x909	03529
asserkuppe	923	423				xx		
selsberg	915	445	xx	77209	59989	74654	0x405	08909
hler Asten	840	417						
ldberg/Ts.	801	424	20	23835	22575	40750	0x307	03008
laimitz	673	397	34	[illegible]	53544	29420	04303	04024

Bergstationen – Heute 2 Uhr

Bergstationen	Höhe m	JJJ	CC	wwVhN	DDFWN	PPPTT	UCapp
nnblick	3106	503					
gspitze	2962	416	50	42084	24579	76360	80703
tbitzkogel	2397	506	xx	77609	23524	32482	[illegible]
hneekoppe	1602	428	22	42040	[illegible]	24757	20565
euerkogel	1577	862					
ldberg/Sch.	1493	427					
chocki	1446	511	5x	23448	28232	63454	4x304
anzer	1214	519	xx	46409	24810	x2653	2x303
chtelberg	1213	419					
omisgrunde	1166	561					
ocken	1141	418	xx	76209	53889	76635	0x734
asserkuppe	923	423	xx	26432	22432	20463	24406
selsberg	915	445	xx	25490	48500	44350	2x402
hler Asten	840	417					
ldberg/Ts.	801	424	xx	70424	43599	41432	2x603
laimitz	673	397	xx	[illegible]	48052	43250	[illegible]

Bergstationen – Heute 8 Uhr

Bergstationen	Höhe m	JJJ	CC	wwVhN	DDFWN	PPPTT	UCapp	RRTTE
nnblick	3106	503						
gspitze	2962	416	5x	43545	24598	23502	9x300	04649
tbitzkogel	2397	506	xx	77409	30479	52360	4x405	96629
hneekoppe	1602	428	xx	47449	30473	24057	3x504	-
euerkogel	1577	862						
ldberg/Sch.	1493	427	xx	77009	55949	23554	04729	54xx0
chocki	1446	511	5x	23819	20335	44554	0x303	-
anzer	1214	519						
chtelberg	1213	419	54	44035	22640	02457	2x803	00509
omisgrunde	1166	561	xx	77009	44345	79576	2x804	04529
ocken	1141	418	xx	44201	12548	44354	2x704	02469
asserkuppe	923	423	xx	46007	22474	48484	2x607	06639
selsberg	915	445	xx	46009	53873	45253	0x402	xx523
hler Asten	840	417	5x	25558	22548	04253	0x710	04049
ldberg/Ts.	801	424	xx	14709	30359	47853	0x301	04532
laimitz	673	397						

Berichtigungen

Sämtliche Karten des „Tägl
weiteres nach der von der Z
gezeichnet. (Erlaß RLM, LB

Wetterlage von gestern: *Sonnabend, 10. Febr. 1945*

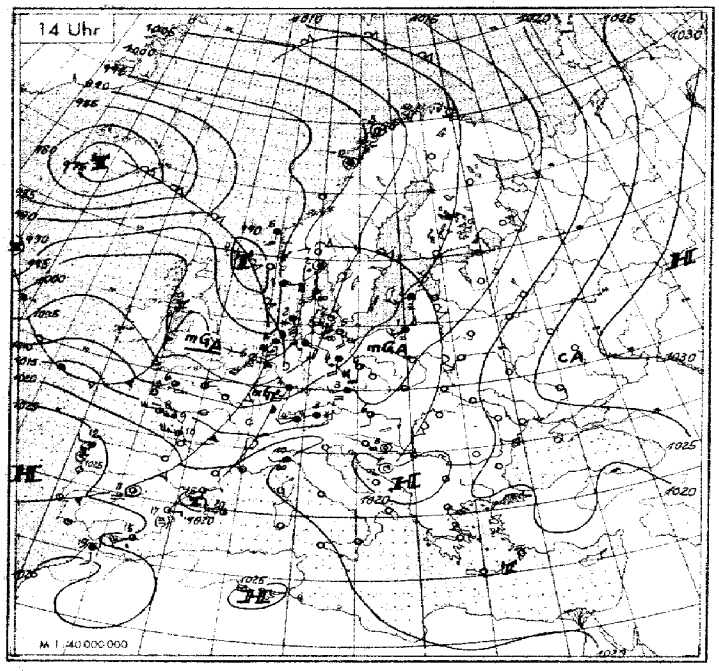

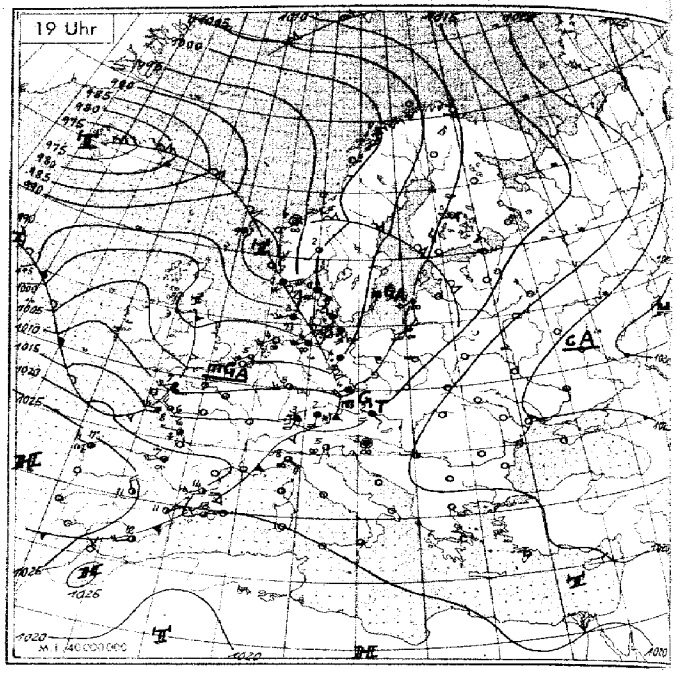

Wetterlage von heute nacht: *Sonntag, 11. Febr. 1945*

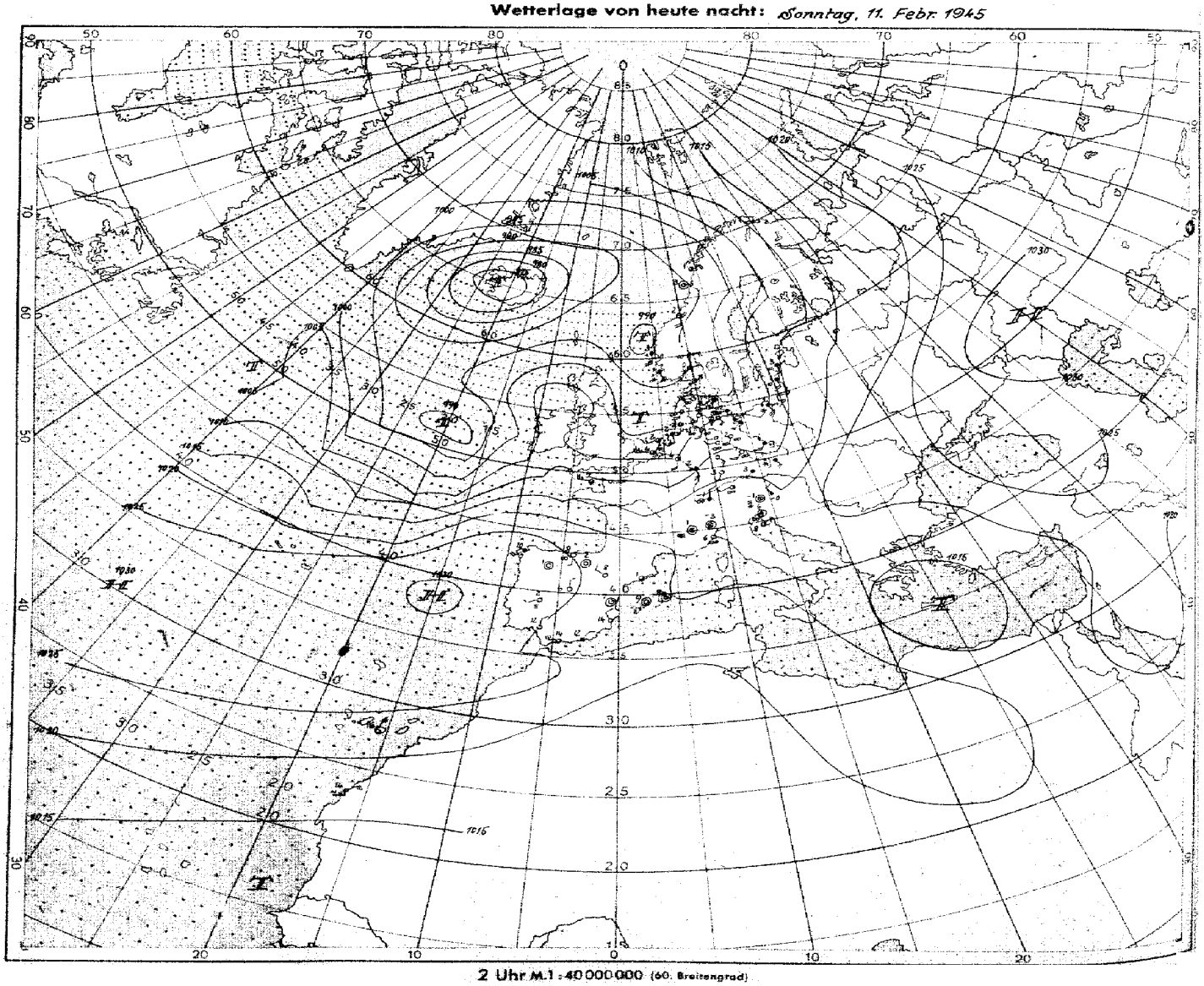

2 Uhr M.1 : 40 000 000 (60. Breitengrad)

Nr. 42

Höhen-Aufstiege

1. Teil

Sonntag den 11. Februar 1945

heute

Kenngruppe:
Schlüssel. 7 I I G G HeHeEaTtTt | QzQzQzQzEa s1 s2 s3 G G | Q L L i i y y 9 G G | HaHaHaHrHr HrHrHrHr z
Hauptisobarenflächen: HaHaTaTaUa HaHaTaTaUa HaHaTaTaUa ……… HaHaTaTaUa HaHaTaTaUa HaHaTaTaUa HbHbTbTbUb
Markante Punkte: PpPpTTU PpPpTTU ………
Pseudopot. Temperatur: 9 QQQQ QQQQQ QQQQQ 11 PiPi

yy = Datum
GG = Uhrzeit (D. G. Z.)

	Ort (Kennziffer, Höhe)	Bardufoß 739	Bodö 010 5 m	Drontheim 017 53 m	Bergen 022 35 m	Kristiansand 002 21 m	Kjeller 041 188 m	Hanstholm 183 27 m	Blaavhuk 184 15 m	Leeuwarden 010 2 m	Helder 291 52 m	Emden 154 2 m	Helgoland 465 42 m	Unterlüß 161 94 m
	yy GG	11 05	11 05	11 05	11 05	11 05	11 04	11 05	11 05	11 05	11 04	11 05		
TT	41	-	-	-	-	-	-	-	-	-	-	-		
TT	96	-	-	-	-	-	-	-	-	-	-	-		
TT	225	-55	-46	-64	-61	-	-	-53	-	-50		-52		
TT	300	-54	-55	-53	-52	-50	-54	-53	-52	-49	-56	-51		
TT	400	-45	-42	-38	-40	-43	-40	-43	-49	-47	-44	-50		
TT	500	6 24-33	6 21-32	7 30-36	26-30	27-31	5 25-29	4 17-36	9 17-36	-38	-38	-40		
TT	600	4 19-23	7 29-22	8 26-17	9 23-22	12-27	6 21-21	7 14-26	4 17-25	-25	14-26	-28		
TT	700	8 18-14	8 20-13	8 22-11	9 16-14	5 16-17	7 17-14	7 12-16	4 15-17	-17	5 12-17	-15		
TT	800	6 17-7	7 17-6	-6	0 18-7	-10	0 15-9	3 -9	4 15-9	-10	12-10	-10		
TT	900	4 18-3	9 8-6	-2	-3	-4	9 9-5	8 14-2	8 15-2	-3	8 11-4	-4		
	950	8	5	-	13	-	10	14	15	.		-		
	Boden	1-6	2-6	7-8	13+1	12+0	10-2	10-0	13+0	11-0	13+2	11+0		
HHH	41	-	-	-	-	-	-	-	-	-	-	-		
HHH	96	(1575)	-	-	-	-	-	(1565)	-	(1570)	-	-		
HHH	225	1030	1025	1036	1028	(1026)	-	1028	-	1029	-	1022		
HHH	300	851	850	859	850	847	855	847	841	844	848	832		
HHH	400	666	665	671	663	662	669	661	658	658	661	656		
HHH	500	516	513	517	511	510	515	510	510	511	513	510		
HHH	600	387	385	385	381	382	385	383	384	385	387	385		
HHH	700	275	272	270	268	271	272	272	272	271	275	274		
HHH	800	174	171	169	168	171	171	172	172	174	175	174		
HHH	900	83	80	78	77	87	81	81	82	84	85	84		
HHH	1000	1.6	-0.9	-4.8	-6.1	-1.9	-0.6	-1.7	-1.1	1.0	2.8	1.8		
HrHr	41/96	-	-	-	-	-	-	-	-	-	-	-		
HrHr	96/225	(544)	-	-	-	-	-	(537)	-	(541)	-	-		
HrHr	225/500	515	512	519	578	(516)	-	518	-	518	-	512		
HrHr	500/1000	514	514	522	517	512	516	512	512	510	510	506		
PpPpTTU	Markante Punkte	-	-	-	-	-	-	-	-	-	-	-		
		-	-	-	-	-	-	11551	-	-	-	-		
		-	-	-	-	-	-	18521	-	-	-	-		
		19371	-	21631	-	-	-	27551	-	-	-	-		
		20551	-	13641	19611	15581	-	33991	-	-	-	-		
		27561	-	18681	27571	17571	-	32951	-	-	-	-		
		33521	23651	37911	32501	31521	30541	43901	-	12511	-	22521		
		44891	25631	46811	48826	32521	44831	48873	27501	15541	-	39511		
		57759	46851	51662	58721	56787	48821	67682	31731	20511	28511	43991		
		87546	48861	65647	59738	73565	64668	96011	34501	41971	47921	46721		
		97528	87579	76571	94519	94511	68669	98011	95017	96011	74529	89551		
		99570	00549	99016	99029	44019	89519	99010	00019	00010	00029	00019		

	Ort (Kennziffer, Höhe)	Swinemünde 455 10 m	Nest 266 2 m	Gotenhafen 550 16 m	Helsinge 519	Kopenhagen 181	Siesen 020	Nürburg 041 620 m		Erfurt 666 313 m	Berlin 440 57 m	Litzmannstadt 557 170 m	Krakau 551 216 m	Oschatz 681	Rarsfeld 661	Freiburg 580	Rohrbach 595	München 414 526 m	Pilsen 646 356 m	Wien 501 157 m	Klagenfurt 507 464 m	Agram 705
	yy GG	11 05	11 04	11 04	11 05	11 05	11 05			11 05	11 05			11 05	11 05		11 05		11 05	11 05	11 05	11 05
TT	41	-	-	-	-	-	-			-	-			-	-		-		-	-	-	-
TT	96	-52	-	-	-	-	-			-	-			-	-		-		-	-	-	-
TT	225	-53	-	-59	-52	-53	-			-50	-53			-	-51		-49		-52	-	-53	-58
TT	300	-55	3 -52	-53	-54	52	-51			-56	-51			-	-52		-51		-54	-54	-52	-57
TT	400	-47	8 -41	-40	-43	-44	5 -48			-48	-48			-	-45		-46		-48	-41	-39	-45
TT	500	-36	8 23-31	28-28	9 -34	2 23-31	7 14-38			4 19-35	4 18-35			-	5 17-35		7 26-31		8 19-34	-28	8 29-27	7 26-29
TT	600	5 -24	9 22-24	0 23-21	5 16-24	2 16-24	8 14-28			5 19-24	4 18-25			-	5 15-25		0 24-21		9 18-23	-20	0 26-18	0 25-19
TT	700	-16	0 18-15	0 22-12	5 19-15	2 14-16	9 16-16			0 19-14	5 16-14			7 17-15	4 12-17		0 23-12		9 20-13	-13	9 23-11	9 22-12
TT	800	-9	0 17-8	5 20-6	-9	5 14-8	9 15-9			8 19-7	6 15-7			8 19-6	4 12-8		8 19-6		4 18-6	-6	4 22-4	9 17-7
TT	900	-2	0 14-3	-2	6 13-2	9 16-2	9 14-2			0 17-2	7 15-1			8 18-0	8 12-3		8 18+0		9 17-0	+0	0 17-1	8 17-0
	950	-	12	-	13	14	14			16	17			16	15		-		15	-	13	17
	Boden	+1	12+1	11+0	10+0	13+1	13-0			15+0	8-1			12-1	13+1		15-2		12-1	11+0	15-2	20-0
HHH	41	(21 05)	-	-	-	-	-			-	-			-	-		-		-	-	-	-
HHH	96	1567	-	-	-	-	-			(1573)	-			-	-		(1590)		-	-	-	-
HHH	225	1020	-	1041	1028	1033	(1028)			1034	1036			-	1031		1048		1039	-	1057	1048
HHH	300	847	856	863	847	851	845			852	852			-	849		864		857	871	876	870
HHH	400	665	670	675	663	666	662			670	660			-	664		680		675	684	688	683
HHH	500	517	518	522	513	515	514			521	523			-	515		529		526	533	534	533
HHH	600	389	389	392	386	387	388			394	393			(394)	388		400		396	401	403	402
HHH	700	277	276	278	274	275	276			281	280			281	277		286		285	287	289	288
HHH	800	178	176	177	174	175	176			180	180			181	177		185		184	186	187	187
HHH	900	87	85	86	83	84	85			89	89			90	86		94		92	94	95	96
HHH	1000	4.2	2.8	3.2	0.5	1.4	2.6			6.5	5.7			7.0	3.4		10.3		9.1	11.3	12.2	12.4
HrHr	41/96	(538)	-	-	-	-	-			-	-			-	-		-		-	-	-	-
HrHr	96/225	540	-	-	-	-	-			(539)	-			-	-		(542)		-	-	-	-
HrHr	225/500	511	-	515	515	518	(514)			513	514			-	516		518		513	-	522	515
HrHr	500/1000	513	515	519	513	514	511			515	515			-	512		519		517	520	527	520
PpPpTTU	Markante Punkte	07531	-	-	-	-	-			-	-			-	-		-		-	-	-	-
		17511	-	-	-	-	-			-	-			-	-		-		-	-	-	-
		19841	-	-	-	-	-			-	-			-	20501		-		-	30541	-	-
		21521	-	-	-	-	-			14531	-			-	26521		-		-	36921	-	-
		25551	-	-	20501	-	-			17531	-			-	39981		-		-	38941	16501	-
		36521	-	21601	21531	-	-			19511	28531			-	43921		19511		-	52761	20601	-
		44931	-	26591	27551	-	23501			25511	25511			-	45921		35521		-	57721	25561	77521
		76421	-	28561	35501	19531	31511			32561	14531			-	75624		55757		14501	64661	28541	65640
		77621	-	35951	65702	25531	35535			38511	38521			61686	86547		57749		33551	74601	82670	75597
		83581	-	39931	77613	33521	45926			82569	92018			67686	88547		83650		95009	92011	78559	77599
		97000	30531	41861	85555	36772	48917			92510	97030			93076	95019		93027		95019	97021	85530	98051
		00010	00010	00010	00010	00019	97019			97019	00509			99028	00010		94018		97019	00019	95009	00019

yy = Datum
GG = Uhrzeit (D. G. Z.)

Nachträge!

Aufstiege mit Positionsangaben

Nachtrag — Länge und Breite

	Ort (Kennziffer, Höhe)	Mailand 302 110 m	Venedig 312 10 m	Vicenza 752	Unterlüß 181	Helgoland 465	Prag 669	57° N 24° E	Freiburg 589 186 m	49° N 18° E
	yy GG	11 05	11 06		10 09	10 11	10 10	10 10	10 15	11 06
TT	41	-	-		-	-	-	-	-	-
TT	96	-	-		-	-	-	-	-	-
TT	225	-	-54		-57	-63	-	-56	-63	-
TT	300	-51	-53		-51	-50	9 -58	-56	-50	-57
TT	400	5 -45	-44		-35	-34	4 -38	-40	-46	-48
TT	500	6 23-31	9 25-32		5 31-25	-24	8 33-24	-29	7 21-33	-36
TT	600	5 21-10	5 22-20		22-20	-15	6 25-15	-20	7 18-23	-22
TT	700	6 13-11	-12		17-12	-10	0 22-14	-12	9 18-14	-17
TT	800	8 22-4	0 19-6		-9	-6	0 18-5	-6	9 17-7	-9
TT	900	8 20+1	0 18+1		9 14-3	+1	9 17+1	-1	9 17-1	-4
	950	15	15		14	-	11	-		
	Boden	6-5	15+2		9-1	15+2	12-1	12	11+1	13
HHH	41	-	-		-	-	-	-	-	-
HHH	96	-	(1580)		-	(1590)	-	-	-	-
HHH	225	(1047)	1046		1066	1062	-	1045	1045	-
HHH	300	869	865		886	883	877	868	862	853
HHH	400	682	681		696	682	698	682	696	675
HHH	500	532	531		540	527	534	539	527	528
HHH	600	401	401		409	392	404	398	392	399
HHH	700	288	283		295	276	298	288	285	286
HHH	800	186	186		185	179	189	185	185	185
HHH	900	94	95		94	83	98	91	94	95
HHH	1000	11.6	12.0		11.7	0.8	14.2	8.2	10.5	16.3
HrHr	41/96	-	-		-	.	-	-	-	-
HrHr	96/225	-	(534)		-	(538)	-	-	-	-
HrHr	225/500	(516)	515		524	527	-	519	519	-
HrHr	500/1000	520	517		527	526	521	521	516	515
PpPpTTU	Markante Punkte	-	-		15591	-	-	-	-	-
		-	-		28561	-	-	-	-	-
		-	-		43811	-	35989	-	-	-
		-	-		48778	-	44827	-	-	-
		-	-		58714	11501	52716	17991	-	-
		21541	-		91651	13891	59726	27881	23531	-
		35911	14641		15613	18591	58686	69351	27551	-
		46635	22551		84591	21621	61687	68631	33591	-
		55592	53571		88549	46761	63700	82551	36971	32591
		84538	63681		95519	52911	92629	84451	81668	85561
		91078	85661		96009	95011	96637	94001	85538	96509
		99539	01030		00980	99039	99028	00010	94810	00008

Flugzeugaufstiege

	Ort	heute: Paderborn 677	Neuruppin 344	Wien 501	Kitzingen 717	Hamburg 403	Lindenberg 425 122 m	Lindenberg 425 122 m	gestern: Paderborn 677	München 414	Hamburg 403	Lindenberg 425 122 m	Wien 501	Neuruppin 344
	yy GG	11 07	11 08	11 09	11 07	11 08	11 05	11 08	10 17	10 17	10 16		10 07	10 16
TT	41	-	-						-	-	-		-	-
TT	96	-	-						-	-	-		-	-
TT	225	-	-						-	-	-		-	-
TT	300	-	-						-	-			-	-
TT	400	-	-		5 -46	4 -45			-	-	-		-	9 -37
TT	500	8 19-36	5 19-34	9 25-31	6 19-31	4 16-36	3 20-34	8 19-36	4 23-31	0 30-27	8 26-26		-	6 32-25
TT	600	9 15-26	4 19-23	8 23-11	6 19-34	4 15-25	3 17-23	3 19-23	3 20-20	0 30-16	29-16		9 20-12	8 27-17
TT	700	9 16-17	9 13-14	4 21-13	9 16-15	6 16-15	4 18-14	3 17-16	4 15-16	9 25-10	9 25-10		9 17-15	9 25-11
TT	800	9 15-10	9 15-7	8 18-7	5 16-6	9 14-9	4 16-7	8 15-9	7 12-10	0 22-5	0 25-4		8 15-8	9 19-6
TT	900	9 10-5	9 10-1	8 16-2	8 14-2	9 13-3	4 12-1	6 14-2	9 14-3	8 19+1	0 17-1		6 15-1	0 16-2
	950	12	13	15	13	14	14	15	17	19	19		13	13
	Boden	11-1	10-1	12+0	13+0	11+1	10-2	11-1	18+3	-+0	15+2		13-1	15+3
HHH	41	-	-	-	-	-	-	-	-	-	-		-	-
HHH	96	-	-	-	-	-	-	-	-	-	-		-	-
HHH	225	-	-	-	-	-	-	-	-	-	-		-	-
HHH	300	-	-	-	-	-	-	-	-	-	-		-	-
HHH	400	-	-	-	697	663	-	-	-	-	-		-	687
HHH	500	516	520	528	523	515	522	518	522	535	525		(532)	535
HHH	600	389	392	399	395	389	394	390	392	403	393		403	394
HHH	700	278	280	286	283	275	282	280	279	288	277		271	279
HHH	800	179	179	185	182	174	181	180	179	186	175		190	178
HHH	900	89	88	94	91	84	90	89	89	94	85		100	87
HHH	1000	6.6	4.8	12.1	8.6	4.4	6.5	6.3	6.0	9.5	0.5		16.8	4.0
HrHr	41/96	-	-	-	-	-	-	-	-	-	-		-	-
HrHr	96/225	-	-	-	-	-	-	-	-	-	-		-	-
HrHr	225/500	-	-	-	-	-	-	-	-	-	-		-	-
HrHr	500/1000	519	515	517	514	512	516	511	516	525	525		516	522
PpPpTTU	Markante Punkte	-	-	-	-	-	-	-	-	-	-		-	-
		-	-	-	-	-	-	-	-	-	-		-	-
		-	-	-	-	-	-	-	-	-	-		-	-
		-	-	-	-	-	-	-	-	-	-		-	-
		-	-	-	-	-	-	-	-	-	-		54776	-
		-	-		-	-	48873	-	48874	-	-		55769	-
		-	-	-	-	40954	59735	57898	63673	-	-		63697	-
		46597	49556	41654	-	48914	73615	62778	66663	46830	50768		62699	-
		53839	53795	97629	-	94426	83555	82598	56974	62658	56693		82577	40877
		83569	31526	92627	43435	95629	90514	93516	78604	87520	84590		41026	86530
		86530	93025	99018	23577	89537	99046	93037	85579	99057	95560		99047	95510
		91028	00019	99610	99019	00010	99009	99009	99049	95848	09032		00038	00930

Klartexte:

Hamburg: 11. 2. 8h [illegible]

Wien: 11. 2. 7h [illegible]

Neuruppin 11. 2. 8h ∞ 0.6, 7.0–7.6 einz. St–a. Sc-Felder, vereinz. >Gi [illegible] As, mehr geschichtet.

Lindenberg 11. 2. 8h Drachenaufstieg [illegible] nahm, [illegible] Sc, Sicht 6 km.

Kitzingen: 10. 2. 17h ∞ 3.5 [illegible] 6.8 [illegible] Sc [illegible] >Gi 6.2 [illegible]

Neuruppin: 10. 2. 16h [illegible] Grenze [illegible] glas. [illegible]

München: 10. 2. 17h [illegible]

Hamburg: 10. 2. 16h ab 1.8 FS [illegible] ab 7.2 Eisansatz.

Karten vom Frühtermin

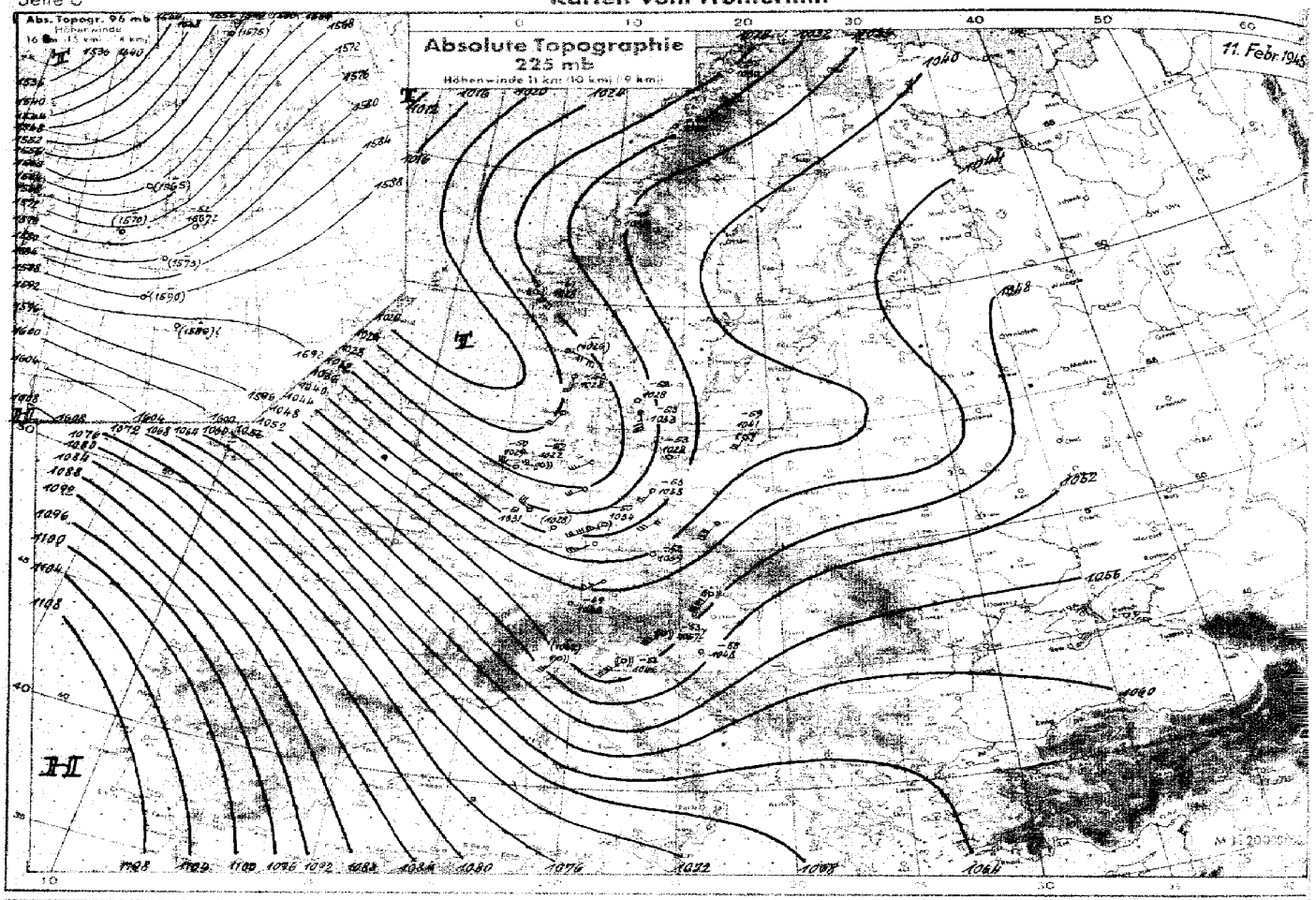

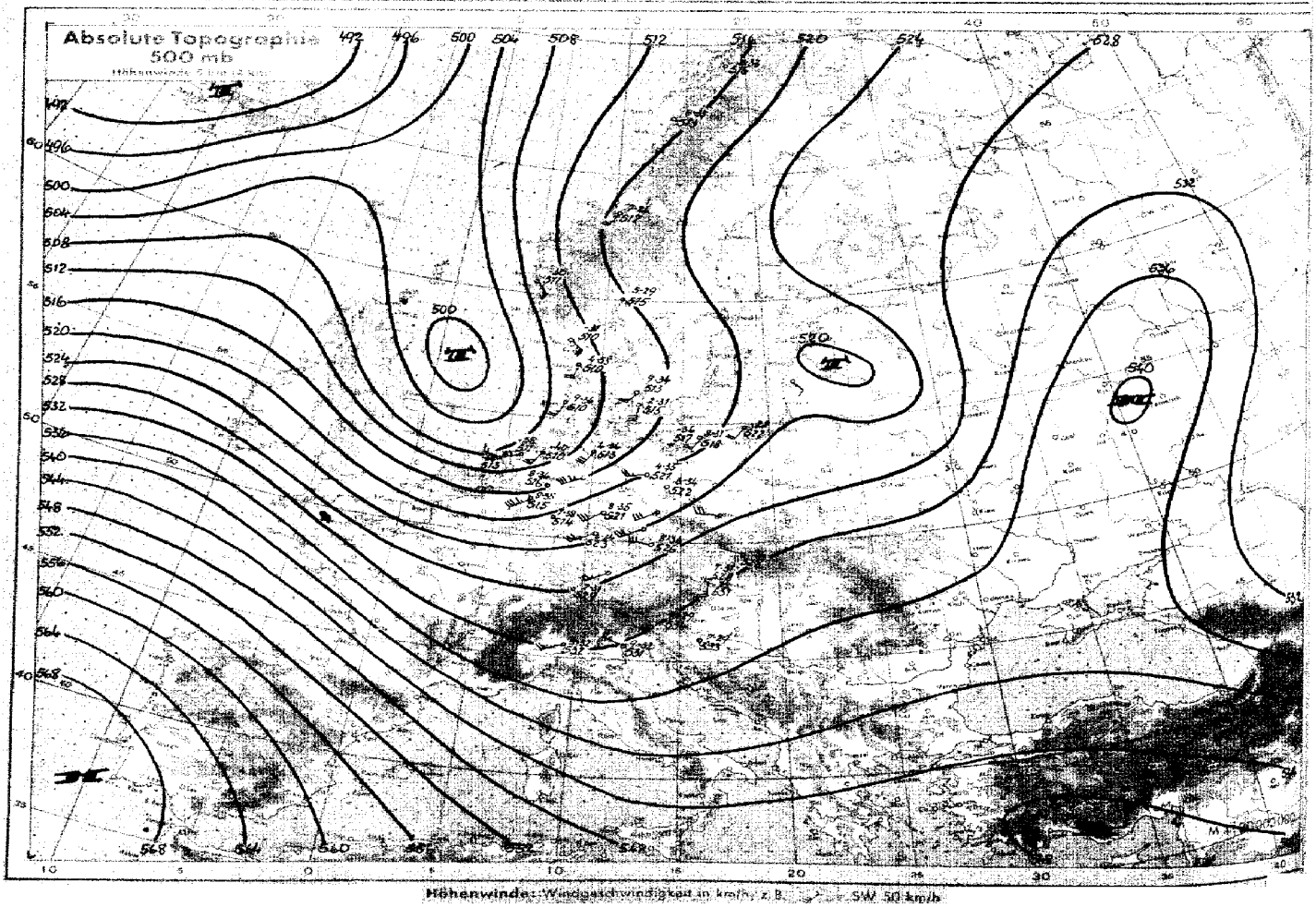

Höhenwinde: Windgeschwindigkeit in km/h, z. B. SW 50 km/h

Karten vom Frühtermin

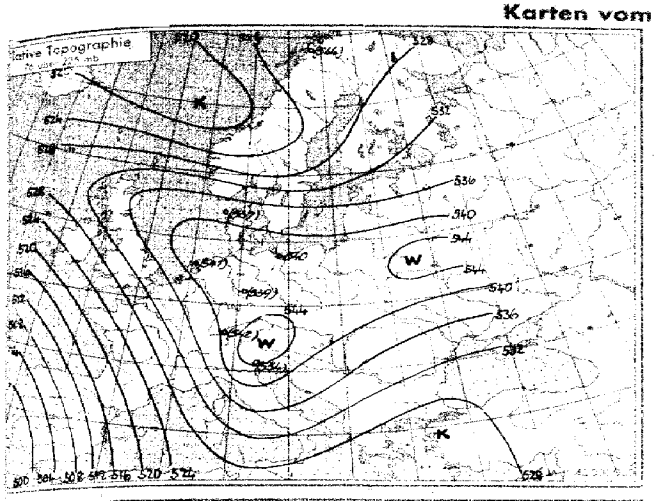

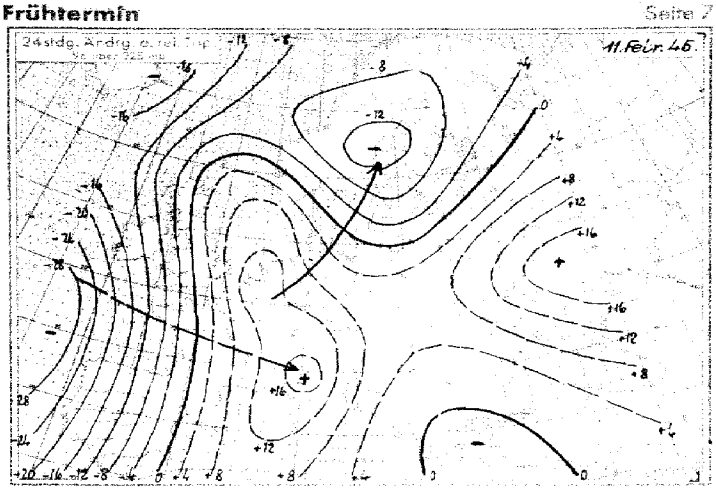

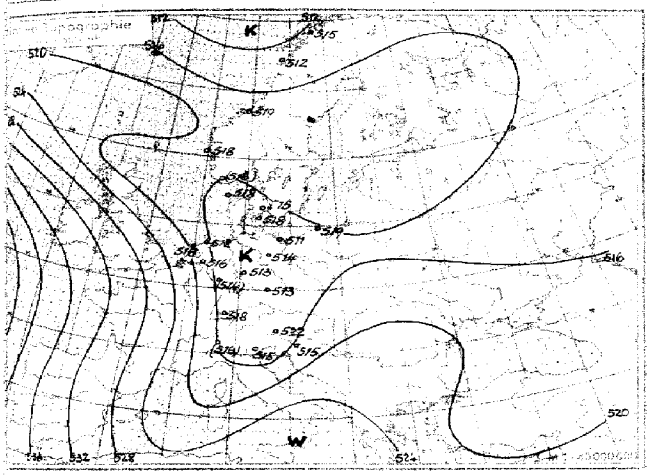

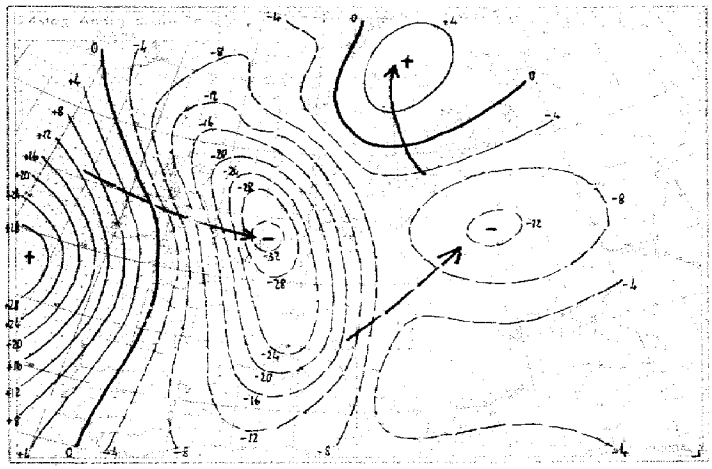

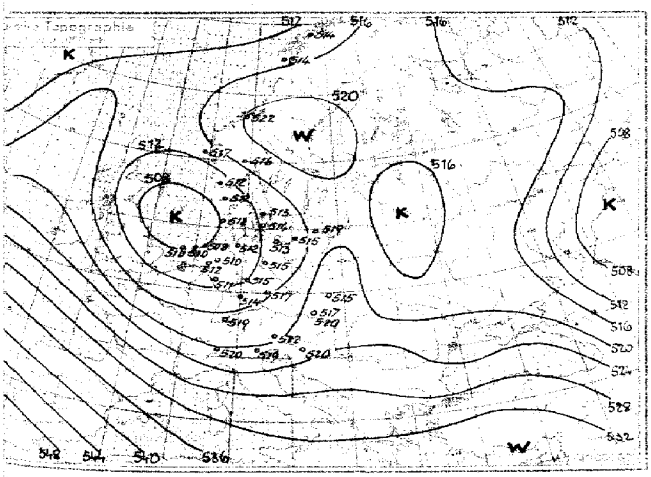

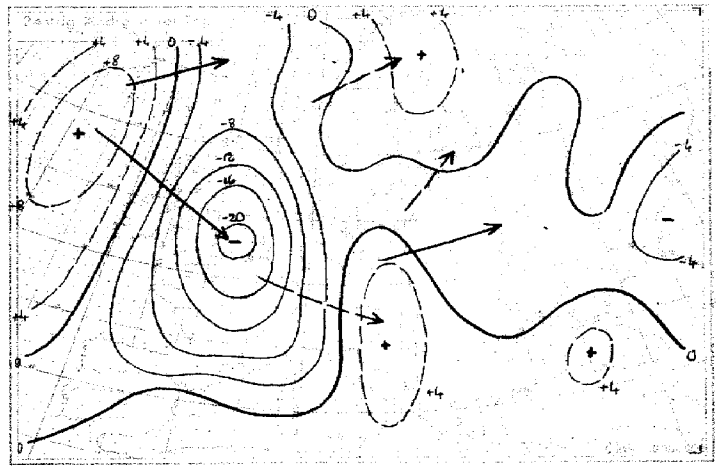

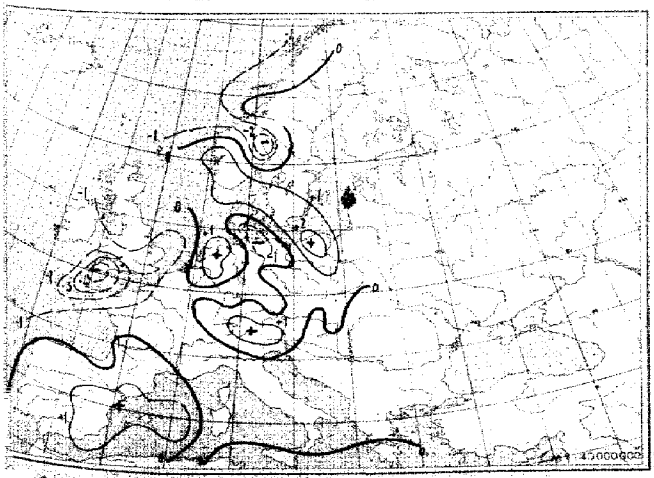

3stündige Bodendruckänderung seit heute 5 Uhr in Millibar

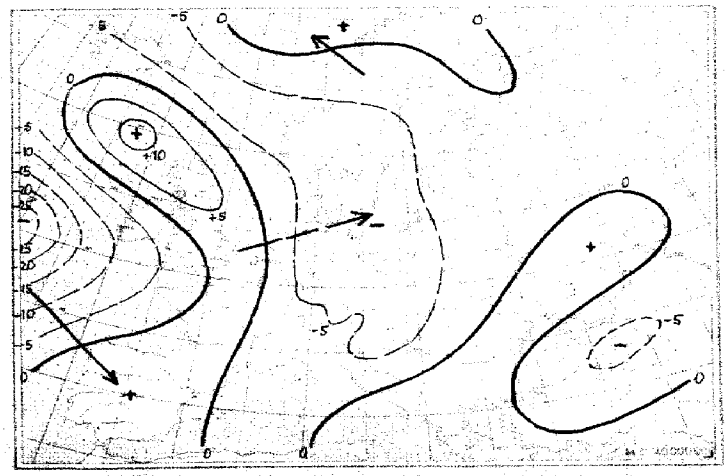

24stündige Bodendruckänderung seit gestern 5 Uhr in Millibar

Nr. 70

Höhen-Aufstiege
2. Teil

Sonntag, den *11. Februar* 194 — Seite

Vortag

yy = Datum
G_1G_1 = Uhrzeit (D.G.Z.)

Oberer Teil: UQQTT = Relative Feuchte in 10%, darunter Pseudopot. Temperatur in °C und wahre Temp. (°C) an den Hauptisobarenflächen.
Mittlerer Teil: $H_a H_a H_a$ = Höhen der Hauptisobarenflächen in dyn Dekametern.
$H_r H_r H_r$ = Abstand zwischen 500 u. 1000, 225 u. 500, 96 u. 225, 41 u. 96 mb-Fläche.
Unterer Teil: $P_t P_t T T U_t$ = Druck, Temperatur und Feuchte an den markanten Punkten.
Klammern zeigen an, daß der Wert durch Verlängerung der Zustandskurve ergänzt ist.

	Ort (Kennziffer, Höhe)	Bardufoss 139	Bodø 010 5 m	Bergen 022 35 m	Kjeller 041 156 m	Hanstholm 183 29 m	Guernsey 168 53 m	Leeuwarden 010 2 m	Helder 291 52 m	Emden 154 2 m	Unterlüß 181 94 m	Swinemünde 456 10 m	Mest 246 2 m	Gerdauen 319 48 m	Nürburg 041 620 m	Siegen 020	Essen 437 65 m
	yy G_1G_1	1017		1017	1016	1016		1017	1016	1016	1016	1016					
QQ TT	41	-		-	-	-		-	-	-	-	-					
QQ TT	96	-		-	-	-		-	-	-57	-	-					
QQ TT	225	-54		-	-58	-61		-	-	-57	-59	-					
QQ TT	300	-55		-52	-54	-57		3 -48	-	-53	-50	-48					
QQ TT	400	-44		-36	-37	-35		2 -35	-	-39	-35	-35					
QQ TT	500	-37		4 31-25	6 28-18	9 33-25		2 29-26	-34	5 27-28	35-24	5 -26					
QQ TT	600	-25		6 28-16	6 24-18	29-16		3 25-17	-24	4 23-10	9 31-16	-20					
QQ TT	700	-18		8 25-11	11-12	24-11		3 20-10	-16	5 18-13	0 26-9	-11					
QQ TT	800	-11		8 27-5	0 20-6	30-5		5 20-3	-9	-6	-3	-6					
QQ TT	900	-4		9 17+3	0 15+3	19-2		6 18+2	-2	9 18-1	4 17-1	7 -0					
QQ	950			11	15	16		11	-	16	13						
QQ T_bT_b	Boden	3-6		15-2	10+0	11+0		14+2	13+2	18+3	15+2	-1					
$H_aH_aH_a$	41			-	-	-		-	-	-	-	-					
$H_aH_aH_a$	96			-	-	-		-	-	1581	-	-					
$H_aH_aH_a$	225	1023		(1040)	1041	1042		-	-	1042	1054	1054					
$H_aH_aH_a$	300	843		862	864	842		872	-	862	875	874					
$H_aH_aH_a$	400	659		672	676	674		681	-	675	684	682					
$H_aH_aH_a$	500	510		517	522	520		525	517	521	528	526					
$H_aH_aH_a$	600	383		384	391	378		394	369	390	395	395					
$H_aH_aH_a$	700	272		270	276	263		279	277	276	280	282					
$H_aH_aH_a$	800	173		166	175	162		176	177	175	178	180					
$H_aH_aH_a$	900	83		75	102	80		84	86	83	85	88					
$H_aH_aH_a$	1000	4.6		-0.5	1.6	3.6		1.1	2.9	-0.1	2.2	4.9					
H_rH_r	41/96	-		-	-	-		-	-	-	-	-					
H_rH_r	96/225	-		-	-	-		-	-	539	-	-					
H_rH_r	225/500	513		(523)	522	522		-	-	521	526	527					
H_rH_r	500/1000	509		524	520	523		524	514	521	526	521					
$P_tP_tTTU_t$	Markante Punkte	-		-	-	-		-	-	08501	-	-					
		-		-	-	-		-	-	23511	25591	-					
		-		-	-	-		-	-	21541	23601	-					
		-		-	-	-		-	-	24571	27571	-					
		-		-	-	-		-	-	29541	44800	-					
		-		-	-	19561		30982	-	35961	54709	-					
		-		24611	-	23671		47462	-	38921	68610	-					
		29501		27571	27611	25591		52762	-	44664	72589	37881					
		25511		44805	52766	29511	-	69603	-	76601	83571	43801					
		34511		49187	63666	35911		46616	-	83591	87518	48781					
		46564		81820	67656	93521		94006	49851	88520	92510	74581					
		79549		99056	89810	00010		00048	01058	00057	99030	01057					

	Ort (Kennziffer, Höhe)	Erfurt 046 313 m	Berlin 440 57 m	Pillau 410	Kopenhagen 181	Helsingør 519	Freiburg 580	Reichenhall 595	München 414 526 m	Wien 501 157 m	Klagenfurt 502 464 m	Budapest 441 472 m	Mailand 302 110 m	Venedig 312 10 m	Vicenza 752	49 N 18 E	Szentbodhely 57/342	5° N .. E
	yy G_1G_1	1017	1017	1016	1017	1017		1017		1017	1017		1017	1016		1013	1014	1118
QQ TT	41	-	-	-	-	-		-		-	-		-	-		-	-	-
QQ TT	96	-	-	-	-	-		-49		-	-		-	-51		-	-50	-
QQ TT	225	-59	-59	-	-59	-		-58		-63	-66		-63	-59		-	-64	-
QQ TT	300	-51	-49	-	-47	-43		-50		-52	-61		-51	-50		-48	-49	-
QQ TT	400	7 -37	-34	4 -45	-36	-37		-37		-36	-35		-36	-34		-39	-35	-41
QQ TT	500	8 32-25	8 34-24	4 21-32	4 31-25	2 31-25		7 34-24		-34	8 35-13		6 35-23	8 38-22		-31	7 36-33	-35
QQ TT	600	7 31-15	0 28-17	4 19-23	4 23-19	28-18		8 32-16		-19	0 31-15		6 31-14	33-14		-24	6 29-16	-21
QQ TT	700	0 28-9	0 25-10	6 18-13	4 19-13	27-12		0 33-9		-14	8 21-12		6 26-9	-9		-15	8 19-9	-11
QQ TT	800	9 23-5	0 24-4	8 16-7	5 17-6	-6		0 16-3		-6	8 18-6		6 19-5	-4		-9	7 16-7	-4
QQ TT	900	9 19+0	0 20+0	0 12-4	17-1	-2		9 20+0		+1	8 17+0		5 17+1	+1		-2	7 18-3	+3
QQ	950	19	17	13	17	15		-		-	16		15	-		-	18	-
QQ T_bT_b	Boden	18+1	14+2	10+1	14+0	12+0		18-0		12+0	18+0		16+0	17+8		16	17+1	17
$H_aH_aH_a$	41	-	-	-	-	-		(2341)		-	-		-	(2146)		-	(2140)	
$H_aH_aH_a$	96	(1589)	-	-	-	-		1603		-	-		1597	1597		-	1604	-
$H_aH_aH_a$	225	1063	1057	-	1049	(1042)		1063		1057	1062		1064	1070		-	1058	-
$H_aH_aH_a$	300	874	877	-	869	865		883		880	885		887	891		859	887	-
$H_aH_aH_a$	400	684	676	676	678	677		692		690	695		697	700		682	694	681
$H_aH_aH_a$	500	529	529	526	523	522		537		534	538		541	543		529	537	529
$H_aH_aH_a$	600	397	397	397	392	409		404		403	405		407	409		401	404	399
$H_aH_aH_a$	700	282	282	284	277	276		288		288	290		291	293		288	283	286
$H_aH_aH_a$	800	179	180	183	176	164		186		187	189		189	191		188	198	194
$H_aH_aH_a$	900	88	88	52	85	83		94		96	97		98	99		97	99	92
$H_aH_aH_a$	1000	4.1	4.7	9.6	1.7	0.5		10.2		12.3	13.8		14.2	15.1		14.4	14.8	8.1
H_rH_r	41/96	-	-	-	-	-		(538)		-	-		-	(549)		-	(545)	-
H_rH_r	96/225	(536)	-	-	-	-		540		-	-		534	527		-	534	-
H_rH_r	225/500	523	528	-	526	(520)		526		523	523		524	527		-	531	
H_rH_r	500/1000	525	526	517	521	521		527		521	525		526	528		515	523	521
$P_tP_tTTU_t$	Markante Punkte	-	-	-	-	-		-		-	-		-	-		-	-	
		-	-	-	-	-		-		-	-		-	-		-	-	
		-	-	-	-	-		-		-	-		-	05911		-	-	
		-	-	-	-	-		06641		-	-		13581	11581		-	09511	-
		15531	-	-	-	24601		17621		20661	-		14511	14561		-	11501	-
		18511	23591	-	-	25601		25571		26611	-		16561	15571		-	18531	-
		23601	33951	-	19511	26611		35911		46781	-		19577	20621		-	21611	34481
		25591	44790	38981	24591	36921		59659		55761	20641		25601	27541		30991	56676	38941
		36711	66641	45894	63634	65648		61659		69651	55689		35941	58659		56761	65658	09551
		86518	93000	66665	76584	67641		64620		94041	72618		62595	64611		57771	76608	81541
		88519	98030	97019	95027	99571		88510		94011	86528		96597	96067		62721	94038	13031
		97048	02039	01020	00029	00028		94028		00029	95028		00057	02068		96028	99058	17038

Höhenwinde

yy = Datum
GzGz = Uhrzeit (D.G.Z.)
Pi = Art der Messung C = Wolkenart Ep = Durchführung der Messung HgHg = Gipfelhöhe PiPi = Art der Messung
HpHp = Mittlere Höhe über NN
DpDp = Windrichtung (N = 36)
Vp = Windgeschwindigkeit in Stufen für je 10 km/h

Ort		Bardufoss 739	Tromsø 006	Bodø 010	Bodø 010	Drontheim 017	Drontheim 017	Bergen 022	Bergen 022	Helsinki 519	Kristiansand 032	Kristiansand 031	F..bu 039	Kjeller 041	Kopenhagen 181	Kopenhagen 181
yyGzGz		1105		1105	1014	1017	1105	1105	1017	1105	1017	1105			1105	1017
Pi C Ep HgHg oder PiPi		44		44	24860	78820	77	77	77	77	70817	57			44	44
HpHp DpDp vp	27 km															
	21 ..															
	16 ..															
	13 ..															
	11 ..									8.8 15 90	10.8 19 10					9.0 29 50
	9 ..					28 40	7.0 13 50			7.0 15 80	17 50	14 100			16 70	7.5 31 40
	7 ..					28 30	5.5 16 20	12 100		5.8 17 40	17 40	14 100			15 60	5.6 30 20
	5.3 ..				23 40	22 30	4.5 20 50	18 40	17 40	20 40	18 50	5.3 14 70			19 60	4.8 25 20
	4 ..				30 40	18 30	21 50	14 60	17 50	23 40	19 60	17 30			24 50	25 20
	3 ..	2.7 19 10			26 40	18 30	22 50	15 30	17 80	25 50	17 50	26 30			27 50	22 20
	2 ..	19 10		21 20	24 50	19 60	23 30	18 30	19 70	26 50	15 70	28 30			27 40	20 30
	1.3 ..	14 10		17 10	23 50	19 40	23 30	20 30	17 60	26 50	15 50	27 50			25 30	19 50
	0.8 ..	13 20		16 10	23 50	20 40	23 30	18 30	16 30	26 40	13 50	25 40			27 50	18 50
	0.3 ..	13 20		20 10	27 50	20 20	23 20	17 30	15 30	26 70	09 40	23 30			28 30	16 50

Ort		Helsinki	Hanstholm 183	Blaavandshuk 184	Blaavandshuk 184	Blaavandshuk 184	Leeuwarden 010	Helder 291	Helder 291	Emden 154	Emden 154	Emden 154	Wunstorf 176	Wunstorf 176	Unterlüß 181	Unterlüß 181	Wesendorf 188	Rats.. 181	Karls-hagen 251	Ham..
yyGzGz		1017	1016	1014	1017	1105	1105	1104	1016	1105	1016	1013	1016	1105	1105	1016		1105		1118
Pi C Ep HgHg oder PiPi		77	88	28288	30288	88	99	88	88	77	77	88480	80732	24771	77	77		99		8711
HpHp DpDp vp	27 km																			
	21 ..																			
	16 ..																			
	13 ..		10.8 30 60				25 60						12.6 23 60							
	11 ..		9.0 32 70			10.5 21 40	29 70				10.3 17 90	13 130	21 60	10.5 25 60	6.5 34 150	8.5 19 50		11.0 29 60		4.0 [illegible]
	9 ..	9.0 30 10	9.0 32 50		8.4 16 80	18 40	27 60			27 70	17 90	18 90	18 90	25 60	5.4 34 100	7.0 21 50		28 70		[illegible]
	7 ..	5.3 28 10	8.8 36 20		17 70	18 40	25 60	6.5 28 50		24 50	17 100	19 90	19 80	26 80	4.8 34 50	5.5 24 70		26 100		[illegible]
	5.3 ..	4.3 27 10	5.0 21 10		16 60	21 60	26 60	26 70	4.8 26 90	23 50	19 90	21 70	22 90	24 90	4.3 32 40	4.0 24 60		25 90		[illegible]
	4 ..	3.8 24 20	24 20	20 60	19 50	21 50	26 50	27 50	26 70	25 60	21 80	22 70	23 60	24 80	3.8 26 40	3.5 23 40		25 90		[illegible]
	3 ..	21 40	22 30	21 50	21 50	21 30	26 40	26 50	27 80	26 50	26 40	23 70	25 50	24 90	26 40	3.3 26 30		25 60		-
	2 ..	19 50	22 30	19 60	21 60	20 35	27 40	26 40	27 60	27 50	26 70	24 70	27 50	25 60	27 40	28 40		26 50		-
	1.3 ..	18 70	23 30	19 60	-	23 30	26 30	26 40	26 60	29 50	26 70	24 70	29 90	25 60	26 40	26 80		26 60		17 21 60
	0.8 ..	16 40	23 30	18 60	22 60	21 30	26 30	26 40	23 40	29 40	26 60	24 70	27 70	25 60	26 40	23 80		27 60		0.0
	0.3 ..	16 30	24 40	0.0 16 40	0.0 16 40	18 20	26 30	23 35	22 50	26 40	26 60	22 70	26 60	25 50	24 30	18 40		25 30		[illegible]

Ort		Hamburg 403	Warnemünde 406	Borkum 401	Sylt 461	Helgoland 465	Jürgenfelde 300	Brüsterort 306	Brüsterort 306	Pillau 310	Heiligenbeil 312	Gerdauen 319	Gerdauen 319	Danzig 405	Königsberg 422	Gotenhafen 550	Gotenhafen 550	Thorn 551	Düsseldorf 002	[illegible]berg 160	Nürburg 041	Münster 067	Rossach 701	Gießen 363	Gießen 363	Köln 436	Essen 437	Dortmund 438	Siegen 020	Stea-kan 207	Sorau 230	Guben 231	Stargard 244	Star..	Bad..
yyGzGz		1016		1017	1105	1016														1105			1105	1105	1017				1105	-	1105				
Pi C Ep HgHg oder PiPi		37126		24128	84208	86865														84110			80121	27250	88851				44		81605				
HpHp DpDp vp	27 km																																		
	21 ..																								14.6 24 50										
	16 ..																							12.5 27 60	13.6 24 70										
	13 ..	12.5 23 70																						11.0 27 70	11.4 23 60										
	11 ..	22 70			10.4 22 30															10.5 25 90			25 90	9.0 28 60	9.4 22 10										
	9 ..	21 60			20 50															24 70			25 90	7.2 25 70	7.0 21 100						22 60				
	7 ..	21 50			20 60	6.8 19 70														23 60			25 90	5.3 26 70	22 90						25 100				
	5.3 ..	23 50			21 50	19 70														25 50			25 90	24 40	23 70						25 60				
	4 ..	23 40			21 55	22 70														27 60			25 70	-	25 70						25 40				
	3 ..	-		2.7 27 40	20 40	23 60														27 50			25 70	26 70	26 50						28 40				
	2 ..	-		27 70	26 40	24 70														27 40			27 60	27 50	-				1.9 26 40		28 50				
	1.3 ..	1.1 22 40		27 70	22 30	-														26 30			22 40	26 50	27 50				0.8 29 30		26 40				
	0.8 ..	-		26 30	22 30	25 60														26 30			20 30	0.5 29 50					0.4 25 10		0.3 22 90				
	0.3 ..	-		27 90	22 30	25 [illegible]														0.5 29 20			0.4 25 20	0.2 22 10	0.3 23 10				[illegible]		[illegible]				

erden ab 1.1.1940 bis auf
ruppe verbreiteten Analyse
9 vom 21.12.1939).

Wetterlage von heute morgen: *Sonntag, 11. Febr. 1945*

8 Uhr [redacted]

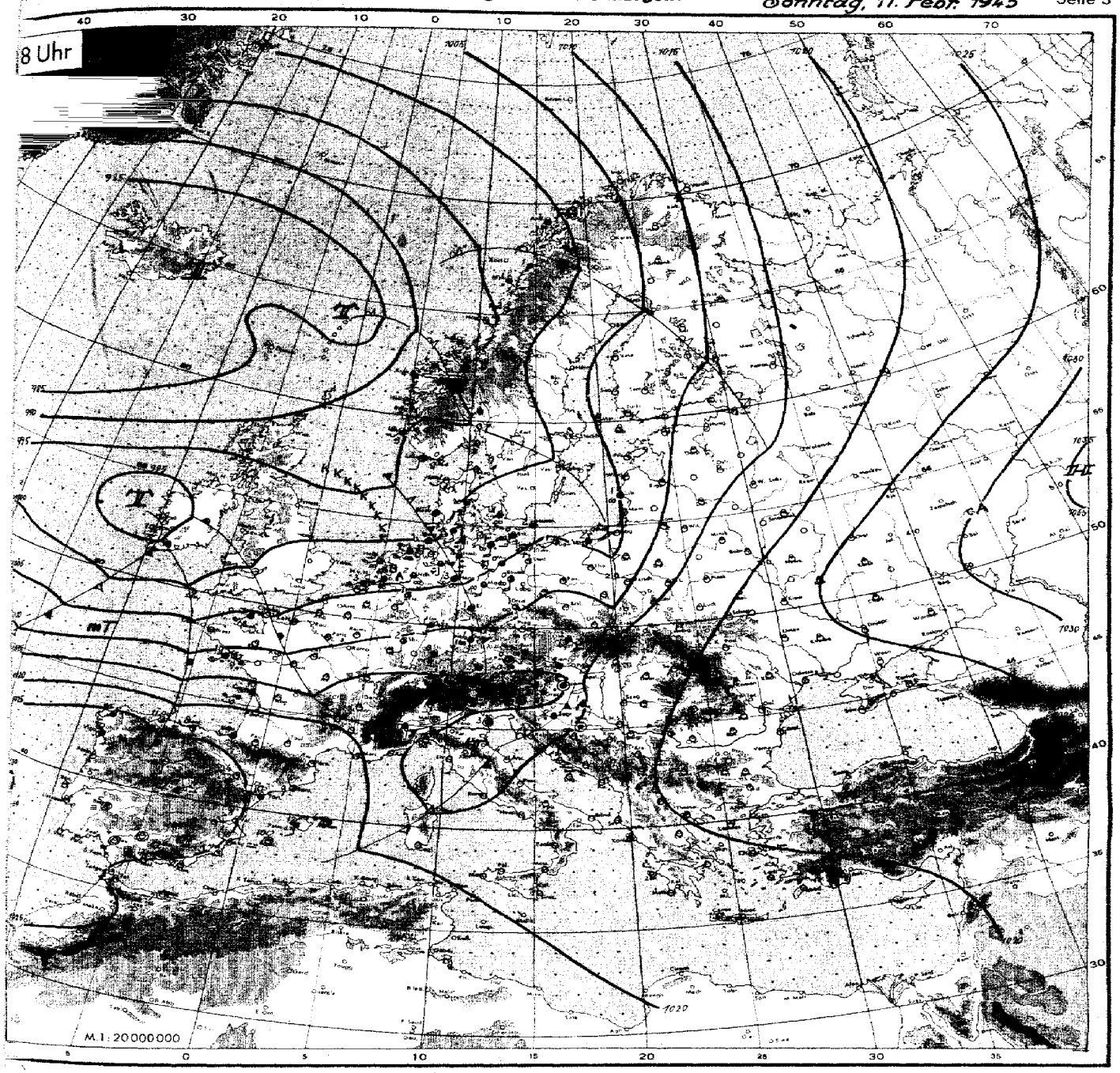

Wetterübersicht *Sonntag* den *11.* *Februar* 1945

Wesentlich kräftiger noch als hinter der heute schon über Südfinnland und Bottenbusen gelegenen Okklusion ist diesmal die Kaltluft hinter der heute früh von Südskandinavien über Ostpreußen zur Tatra verlaufenden Okklusion nach dem westlichen Mitteleuropa vorgestoßen. Dabei beträgt die 24-stündige Temperaturänderung im Mittel über der unteren Troposphäre bis zu 10° in der oberen Troposphäre z.T bis zu 20° und noch in den letzten 12 Stunden bis zu 15°. Die Obergrenze der Troposphäre liegt dabei in Holland schon in 470 mb. Durch diese besonders in der Höhe kräftige Abkühlung ist die Schichtung im Bereich der Konvergenz über dem Westen des Reiches feuchtlabil, so daß es nachts über Holland vereinzelt zu Gewittern kam. Der Kern des mit dem neuen Kaltluftvorstoß gekoppelten Höhentiefs ist etwa 28 Dekameter tiefer als das gestern über Dänemark gelegene. Zugleich reicht das Starkwindfeld der Höhenströmung von der französischen Atlantikküste in die Mitte und den Ostteil des Mittelmeers, so daß voraussichtlich neue atlantische Störungen nicht mehr so weit und auf einer südlicheren Bahn als bisher in den Kontinent vordringen werden. Eine neue Störung, vermutlich die erste einer neuen Serie, hat mit ihrem Regengebiet bereits den Westkanal erreicht. Ihr Vordringen nach Mitteleuropa dürfte in diesem Raum eine Welle tieferen Druckes einleiten, so daß sich ein Druckgradient gegen den Nordosten des Kontinents ausbildet.

Die zyklonalen Vorgänge dürften dabei auch auf das westliche und mittlere Mittelmeer übergreifen. Bemerkenswert ist die Abkühlung über Norwegen, die auf einen gewissen Kaltluftvorrat über dem Nordmeer schließen läßt.

gez. Siegel

Zentrale Wetterdienstgruppe

Ausland			Gestern 14 Uhr					Gestern 19 Uhr						Heute 2 Uhr					Heute 8 Uhr					
Bodenstationen: Küstenorte ○	Höhe m	JJJ	CC_H	$wwVhN_h$	DDFWN	PPPTT	$UC_H app$	CC_H	$wwVhN_h$	DDFWN	PPPTT	$UC_H app$	RR $T_xT_x T_nT_n$	CC_H	$wwVhN_h$	DDFWN	PPPTT	$UC_H app$	CC_H	$wwVhN_h$	DDFWN	PPPTT	$UC_H app$	RR T_xT_x
Ingoy ○	4	005																						
Tromsö ○	102	008	5x	04463	22304	21453	72502																	
Bodö ○	17	010	5x	05306	xxx68	19002	45424							5x	02876	16427	98401	8x601	5x	02874	06427	96804	6x500	[illegible]
Nordöyen ○	37	014																	04	01990	13514	94012	63401	[illegible]
Drontheim ○	64	017	54	07362	04334	38554	90405	04	15240	22033	96353	80523	02568	90	20890	16720	93502	50705	50	01872	48302	94304	60305	[illegible]
Krakenes ○	41	021																	54	03764	14388	93504	5x404	[illegible]
Utsira ○	56	025	42	05298	44385	883xx	8424																	
Lister ○	9	030	66	0354x	15628	94804	00845	22	74409	05858	92300	00905	08963											
Färder ○	9	036						50	05528	13258	xxxxx	00925	92250	20	74509	08229	97400	01808	XX	51209	20379	94904	0x400	03350
Aarhus ○	47	180	5x	05628	13528	21704	3x814	5x	25338	14568	97800	0x702	99504	50	05643	24563	99252	90308	5x	15548	18328	00700	0x402	99350
Kopenhagen ○	1	181	54	05941	44522	25202	90942	52	54404	14668	94402	9x809	-	54	22654	22478	00701	6x403	5x	05528	20328	02404	0x407	[illegible]
Skagen ○	3	182	5x	05538	18248	02024	9x906	5x	05628	12528	92800	9x806	02564	6x	68638	85401	xxxxx	9x805	05	01792	22203	97300	24307	-
Hanstholm ○	46	183	52	03559	16428	99451	9x803	5x	79448	14478	94700	1x805	-						80	01742	20202	98651	00304	-
Hammershus ○	77	185	55	05635	20441	28500	00807												5x	03738	22418	02702	0x408	-
Helder ○	6	291	57	05555	22607	98305	8x410	52	05563	22402	02404	10409	03760	8x	25546	22387	00707	00300	86	05744	22485	01903	x4906	-
De Bilt	12	293	5x	23535	22568	00607	8x405							50	28584	22402	00601	-	5x	05655	20328	04801	0x402	-
Mailand	119	302	4x	38390	00027	22804	78340	64	47390	48426	49021	98804	-	XX	46009	00049	47453	9x707	66	05456	20128	xxxxx	04702	-
Genua ○	2	305	54	05453	22228	49010	47707	54	05653	42427	47408	86805	-	04	05790	02344	47605	60805	50	05762	02302	13904	60402	-
Venedig ○	10	312						04	05590	48424	47305	90304	-	00	05590	24100	15504	96804	50	05557	00027	14703	90202	-
S. Sebastián	258	350						42	05156	22467	23407	84x04	04372						37	03890	22548	23309	65801	[illegible]
Gijón	13	351	81	05664	29427	34412	2x902												54	02873	20375	24511	82200	[illegible]
Madrid	667	353	77	05663	20015	22344	23904	50	04777	30344	xxx44	60403	08440	00	00790	32400	35006	70200	00	04790	04103	27402	94900	[illegible]
Sevilla	7	354	00	04890	26404	21015	71904	10	02890	26136	25146	54402	00200						00	45190	00040	27404	90402	[illegible]
Almeria ○	65	355	54	22852	20545	22745	76005	55	02851	32414	24913	82401	00380	5x	03848	02108	22942	9x902	5x	04853	22213	24209	82309	[illegible]
Mahon	40	357	00	22890	24444	23720	43206												00	01890	00012	22206	94408	[illegible]
Barcelona ○	42	358	54	04532	06402	24345	2222x	44	04665	22224	49444	30304	00460						23	02863	63345	21509	75903	[illegible]
Valencia ○	18	359	00	05590	08243	24217	70943	54	04764	04414	20911	xx404	00470	01	01710	00013	24107	92103	00	04790	22344	25108	28420	[illegible]
La Coruña ○	57	362	24	20751	24228	26343	8x302	82	40744	24316	26044	74304	-	6x	00698	20458	26310	8x201	5x	03658	20228	25340	7x301	[illegible]
Tetuan	85	028	52	23852	44318	25048	7x500												00	01890	55401	24343	72200	[illegible]
Funchal ○	110	395																						
Teneriffa ○	37	400	80	02855	33345	24318	20002	84	03848	32228	24447	40200	00286											
V. Cisneros	6	404	16	04851	35601	19048	52405												00	047x0	39500	47544	02401	[illegible]
Budapest	130	541																						
Canea	63	737																						
Bergstationen:	Höhe m	JJJ	CC_H	$wwVhN_h$	DDFWN	PPPTT	$UC_H app$	CC_H	$wwVhN_h$	DDFWN	PPPTT	$UC_H app$	$R_tR_tT_xT_xE$	CC_H	$wwVhN_h$	DDFWN	PPPTT	$UC_H app$	CC_H	$wwVhN_h$	DDFWN	PPPTT	$UC_H app$	$R_tR_tT_xT_xE$
Fanaraken	2072	024																						
Svandals Flona	1065	026						13	03748	10528	98005	60804	47476						02	13438	42348	74556	9x000	[illegible]

Wolkenzugmessungen

yy = Datum
GzGz = Uhrzeit (D. G. 2.)

HuHu = Höhe über NN
DpDp = Windrichtung (N = 36)
vp = Windgeschwindigkeit in Stufen für je 10 km

Ort																
yyGzGz																
HuHu																
DpDp vp																

Höhenwinde

yy = Datum
GaGa = Uhrzeit (D. G. 2.)

Pi = Art der Messung C = Wolkenart Ep = Durchführung der Messung HgHg = Gipfelhöhe PiPi = Art der Messung

HpHp = Mittlere Höhe über NN
DpDp = Windrichtung (N = 36)
vp = Windgeschwindigkeit in Stufen für je 10 km

Ort	Märk. Friedld. 558	Nest 366	Nest 366	Kolberg 394	Stettin 404	Magdeburg 408	Lindenberg 425	Berlin 440	Berlin 440	Berlin 440	Stolp 459	Mockau 470	Nordhausen 636	Erfurt 646	Erfurt 646	Erfurt 646	Dresden 490	Hirschberg 4..	Wartha 515	Posen 530	Libau 494	Libau 494	57 N 22 E	Krakau 561	Rosenborn 952	50 N 21 E	47 N 22 E	49 N 18 E	München 614	Stuttgart 443	Freiburg 580	Freiburg 586	Schweinfurt 702
yyGaGa			11 14		11 09		11 17	10 14	10 17	11 14		10 05		10 11	10 17	11 05	10 15	11 04	10 10		10 15	11 04	10 18			10 18	11 06	11 06			10 15		
Pi C Ep HgHg oder PiPi			44		24420		44	25244	44	44200		2se 32		26 145	44	77	20013	115 80	80222		80080	-	-			44	-	77			44		
27 km																																	
21 ..																																	
16 ..																																	
13 ..																9.5 24 47																	
11 ..									10.5 27 80			25 60				8.5 24 42							22 30								9.5 31 75		
9 ..									27 70	22 70		24 70				7.4 23 80					6.5 25 40	7.5 20 50	25 30								8.5 25 80		
7 ..			24 77						27 70	22 50		25 60			25 44	23 70		20 80			5.5 26 50	16 40	16 30				19 30				7.5 24 80		
5.5 ..			20 80				22 80		28 60	27 50		25 60			28 23	24 60		22 50	25 80		4.8 21 30	28 30	18 30			24 40	15 20	5.5 28 50			27 40		
4 ..			24 40				21 70	29 40	28 60	27 50		25 60			28 12	24 70		22 50	28 70		22 20	16 30	22 20			23 80	17 20	3.0 28 50			27 70		
3 ..			21 40		22 50		21 60	21 60	25 50	21 55		25 50			28 40	24 70		20 30	28 70		22 50	4.5 18 30	23 20			25 60	19 20	2.5 25 60			26 60		
2 ..			28 50		23 40		24 30	21 50	23 40	27 50		29 50			27 40	24 70		24 30	28 40		23 30	20 30	24 20			26 70	19 20	2.5 23 30			26 70		
1.5 ..			24 50		23 40		24 30	20 40	22 20	26 40		24 50	1.2 27 40	26 40	23 60		21 50	22 30	28 60		25 40	20 20	24 30			26 60	19 30	08 20			25 50		
0.8 ..			21 50		23 30		24 50	25 40	24 30	23 70		23 40		24 50	23 60	22 30	19 30	19 20	27 50		25 30	20 30	24 30			27 50	19 30	08 20			25 40		
0.3 ..			22 40		24 30		22 50	19 30	21 45	25 40		23 40		16 20	18 40	19 30	18 30	00 00	24 40		24 30	18 40	24 30			24 40	18 20	04 20			25 30		

Ort	Feuchtwangen 74.	Fürstenfeldbruck 738	Bayreuth 7..	Memmingen 775	Pakking 844	Aibling 8..	Wien 5..	Wien 5..	Klagenfurt 302	Klagenfurt 500	Pilsen 666	Pilsen 666	Prag 669	Brünn 675	Preßburg 680	Markersdorf 9..	Brüx 516	Rochefort 4..	[illegible] 684	Regensburg 7..	Mailand 302	Mailand 302	Genua 306	Venedig 315	Venedig 313	57 N 24 E	77 N 16 E	Rochefort 204	[illegible] 683	49 N 18 E	Heidenheim 7..	49 N 18 E	47 N 16 E
yyGaGa			10 12		12 10		10 17	11 05	11 17	11 05	10 17	11 05		10 17		10 11	10 04	11 02	11 05	11 15	10 17	11 16		10 10	11 06	10 10	10 11	10 15	10 15	10 13	10 11	10 12	11 10
Pi C Ep HgHg oder PiPi			20517		20519		88	88	44	44	85 00	88		85 10		24595	86 128	26630	44	44	44	77		44	77	77	19313	26265	26284	77	44	-	-
27 km																					25.0 26 40												
21 ..																					15.0 27 70												
16 ..																					13.5 27 60												
13 ..							11.5 29 74	11.5 42 420													10.5 26 130										9.5 30 70		
11 ..							33 80			9.5 23 80							24 70				25 120										9.0 33 40		
9 ..							29 70	23 40	29 40	23 40	20 50			28 60			32 40				26 160	28 40		23 120			5.5 34 30				7.5 29 50	35	
7 ..							28 40	31 60	29 40	23 60	28 30	24 75		28 50			33 40				27 130	15 40		25 70			29 30		32 40	32 40	32 80		
5.5 ..							29 30	24 30	29 40	26 30	28 30	27 60		28 60			31 70		25 70		28 60	30 40		29 50	21 20		29 30		30 60	25 40	32 60		
4 ..							28 30	30 60	29 40	30 20	25 50	26 50		27 70		26 70	28 20		24 70		28 20	30 40		29 50	29 40	22 30	26 20		29 50	24 70	30 70	26 70	
3 ..							26 20	28 30	26 50	24 30	27 10	26 40		27 10		26 40	27 60	28 30	24 50	26 30	26 30	29 20		28 50	29 30	23 30	28 40	28 70	28 70	26 40	25 50		
2 ..			45 20				24 10	24 60	23 30	23 40	26 60	24 30		26 60		26 30	25 40	29 40	25 50	26 30	24 20	29 30		27 30	27 30	23 50	24 20	28 70	25 20	25 40	24 20		
1.5 ..		22 40	43 20				24 30	32 20	20 30	23 20	23 10	24 30		23 50		26 40	24 30	28 70	25 40	27 30	20 40	20 00		24 40	24 40	23 40	24 20	28 50	23 30	26 20	25 50		
0.8 ..		20 40	19 20				18 30	30 30	20 02	02 60	23 10	22 30		23 40		25 30	25 30	32 70	23 30	29 40	29 40	10 00		22 15	19 20	23 40	24 40	27 60	22 20	26 40	23 50		
0.3 ..		14 30	C				16 30	23 20	20 00	01 50	25 30	23 40		25 30		44 20	20 20	37 50	23 30	29 30	00 00	10 00		23 20	14 40	25 00	22 70	26 40	23 30		14 20	12 20	

Täglicher Wetterbericht

des Deutschen Reichswetterdienstes
Herausgegeben von der Deutschen Seewarte
Verlagsort Hamburg

Jahrgang: 70 Nr. 43
Seite 1

Montag, den 12. Februar 1945

Erläuterung: Die Beobachtungen sind sämtlich in der Form der 1935 in Warschau beschlossenen Einheitsschlüssel wiedergegeben. Kurze Erläuterungen zu den einzelnen Ziffern werden zu Beginn jedes Vierteljahres beigegeben. Ausführlich finden sie sich in „Anweisung zur Verzifferung von Wettermeldungen", herausgegeben vom Reichsluftfahrtministerium. Alle Zeitangaben in DGZ.

Deutschland

Landstationen: Küstenorte o	Höhe m	JJJ	Gestern 14 Uhr CG	wwVhN	DDFWN	PPPTT	UCapp	Gestern 19 Uhr CG	wwVhN	DDFWN	PPPTT	UCapp	RR TxTx/SVgo E
Hamburg-Fu.	18	403	80	05655	20416	03403	30803	01	25442	41585	01102	80618	95051
Flensburg/Fgh.	41	400	86	25745	22287	01832	9x402						
Kiel	28	460	63	22745	20507	04402	4x302	10	25644	48224	01201	40303	94031
Warnemünde o	1	406	51	03354	20628	03403	5x302	51	02854	19326	03402	8x300	20184
Arkona o	1	484						51	04342	49324	02303	40403	94480
Westerland	16	461	30	24853	30373	04203	92000	40	01153	28303	49651	03703	48283
Helgoland o	50	465	8x	02704	20527	01302	9x201	50	02743	40236	20302	56807	00276
Borkum o	6	401	80	05646	48526	02502	00903	51	05644	44338	xxx02	34518	02250
Bremen	4	442	26	02844	22525	04004	10404	40	20654	40224	01801	01706	00040
Nordhorn	22	402											
Detmold	178	187	8x	02755	22327	00432	8x804						
Hannover	51	421	84	21855	22387	04804	70904						
Magdeburg	45	408						57	05750	20338	03101	9x810	02044
Essen	123	437	2x	03746	15328	03304	9x913						
Köln	48	436	8x	02754	24427	05706	76807	5x	02545	12468	88103	9x426	35051
Aachen	202	407											
Trier	265	049	8x	03811	26128	01705	7x904	5x	04745	43365	98704	5x535	—
Kassel	289	351	8c	33834	20237	02424	9x204	5x	05705	49282	-	-	-
Frankfurt/M.	111	412	8c	02855	23527	08406	9x406	5x	04048	45538	22604	9x423	00271
Saarbrücken	189	441	5x	05755	22288	09646	7x711	62	02655	46458	01404	0x423	05xx1
Bamberg	315	426	9x	52357	24387	41520	7x201	52	04753	12368	09003	8x808	11051
Marienbad	538	516											
Straßburg	151	219											
Böblingen	427	443	34	02853	4832x	41023	84035	62	0225x	41265	26003	4x820	04031
Friedrichshf.	400	444						5x	03858	20389	99304	7x442	02051
München	528	414	5x	02557	26587	12903	5x703	5x	05745	48558	40603	8x710	92051
Innsbruck	573	507	02	03898	00028	44003	6x809	12	03898	22428	42602	7x804	00036
Swinemünde o	3	455	57	02754	48326	04703	80803						
Stettin	1	404	57	22654	48328	06403	2x802	5x	72438	46368	04704	9x904	03044
Mirow	70	450	5x	05155	20428	04202	8x804	54	75453	20304	02900	00705	00041
Berlin	48	440	54	05744	18327	06404	8x902	51	05544	44285	04804	02706	95054
Schkeuditz	131	449	84	02854	20626	07305	70904	57	01755	46488	04402	4x708	02064
Erfurt	320	646	8x	40846	46427	07404	7x704						
Dresden	230	410	44	04753	20524	18005	04902	5x	03756	20348	06303	7x704	02050
Plauen	449	458						52	05654	48487	-	-	-
Prag	363	669	8x	03858	20528	40404	6x904	54	02754	20425	09402	71403	03051
Budweis	408	670	87	02853	22225	44406	63704						
Olmütz	263	676	51	05445	44328	43304	0x403	5x	05758	46328	42601	0x300	00017
Passau	302	865											
Salzburg	434	508	44	02871	46425	13003	50704	04	03798	46488	44903	8x609	93074
Wien	157	501	30	05472	44564	43704	93904	xx	46209	44249	45304	2x400	01066
Graz	334	505	22	05533	08404	43603	73806	04	05530	01103	43704	40822	00078
Klagenfurt	449	502	24	05744	00024	44405	65803	0c	41390	20020	45051	20801	97079
Rügenwalde o	7	429	5x	03563	46418	05704	5x803	0x	04558	00058	05302	9x804	04151
Danzig	15	405	44	01790	20403	06705	73004	5x	05667	46327	05903	8x804	00051
Königsberg	20	422	5x	05656	22476	xxx02	9x207						
Memel o	3	447											
Thorn	47	551											
Posen	99	552											
Grünberg/Schl.	148	420											
Breslau	117	411	15	02894	48324	08308	52707						
Gleiwitz	256	454											
Warschau	107	556											
Bialystok	135	555											
Litzmannstadt	176	557											
Lublin	203	559											
Krakau	216	561											
Lemberg	330	571											

Landstationen	Heute 2 Uhr CG	wwVhN	DDFWN	PPPTT	UCapp	Heute 8 Uhr CG	wwVhN	DDFWN	PPPTT	UCapp	RR TxTx/SVgo E
Hamburg-Fu.	01	25490	20201	49451	02160	00	45290	20020	24354	00313	00543
Flensburg/Fgh.						5x	45209	22244	05256	4x211	02581
Kiel	00	05690	00000	00400	20362	00	05590	24200	04352	40300	00533
Warnemünde o	50	05657	40247	99351	90585	00	08410	30200	42900	00312	00513
Arkona o	xx	46204	44349	20751	2x404	5x	42539	30349	02350	9x306	00453
Westerland	00	47290	22200	06254	0230x	00	04396	24400	04250	00310	00533
Helgoland o	20	05742	00000	00204	40405	50	04852	22402	05101	90312	00180
Borkum o	10	05540	00010	00901	00343						
Bremen	5x	05558	02428	44921	0x300	00	45390	00040	05252	xxxxx	-
Nordhorn						04	05360	00023	05300	92343	02593
Detmold						5x	05634	22428	06600	0x320	04544
Hannover	5x	05555	28408	05201	04202	xx	40209	20249	05351	0x316	04540
Magdeburg	02	05445	40258	05401	4x204	5x	08445	30378	04400	2x322	02004
Essen	5x	05338	25578	44401	0x227	5x	45225	18148	05401	0x113	07241
Köln	5x	02445	20363	44502	0x211	5x	20445	24420	06322	0x343	08020
Aachen											
Trier	5x	03745	20468	97311	2x410	5x	05658	00028	05106	9x344	—
Kassel	xx	46209	20271	45900	0x4x6	5x	44428	28227	05600	0x231	03007
Frankfurt/M.	5x	05449	23205	40704	4x505	57	02744	26227	06604	8x318	06024
Saarbrücken											
Bamberg	02	02548	20268	97504	4x210	92	02847	28424	26403	804xx	-
Marienbad											
Straßburg											
Böblingen	5x	0455x	55568	99600	9x407	52	04753	26268	07307	9x346	03034
Friedrichshf.	5x	05758	10358	05902	5x400	5x	02448	20226	08207	8x409	04034
München	5x	02659	22778	01003	8x744	52	03845	22668	24906	9x248	04004
Innsbruck	02	05048	24588	48302	8x201	6x	08548	20258	09002	8x244	02214
Swinemünde o						5x	47128	32248	02352	0x308	02443
Stettin	5x	05438	42428	02702	0x706	xx	48204	24279	02350	2x309	48547
Mirow	xx	46209	20249	22951	0x809	xx	46203	32229	02852	0x344	97533
Berlin	20	05744	40428	44002	07614	5x	08436	32478	02004	0x345	04506
Schkeuditz	5x	66558	12308	96501	9x706	5x	24438	36578	03802	0x326	05504
Erfurt	xx	77404	42349	45824	0x7x5	5x	05648	24478	05404	0x329	02503
Dresden	5x	02558	12325	94704	9x824	5x	08328	24478	06204	0x427	03006
Plauen	5x	05548	46478	96000	2x744	5x	03735	26528	-	-	-
Prag	5x	92494	46478	49804	xxxxx	47	02855	24677	04404	08349	03527
Budweis	5x	03755	46238	12803	7x422	5x	04855	32228	00205	8x443	02547
Olmütz	5x	25408	12328	06700	0x749	5x	74338	44448	00400	0x406	04547
Passau											
Salzburg	5x	04578	44668	02502	0x712	92	48755	57768	03800	6x247	05004
Wien											
Graz	xx	46209	00049	40454	2x713	54	42563	20347	02354	07402	00578
Klagenfurt	xx	77209	00049	40751	0x910	52	03872	00078	08450	9x401	97529
Rügenwalde o						05	04580	00064	02100	92303	93054
Danzig	52	04653	14324	22604	96808	xx	46209	44274	xxx01	9x803	96007
Königsberg						6x	25438	44328	xxx01	9x703	97004
Memel o											
Thorn											
Posen											
Grünberg/Schl.											
Breslau	52	03763	48328	01201	20815	5x	23558	10278	97504	9x206	04044
Gleiwitz											
Warschau											
Bialystok											
Litzmannstadt											
Lublin											
Krakau											
Lemberg											

Bergstationen

Bergstationen	Höhe m	JJJ	Gestern 14 Uhr CG	wwVhN	DDFWN	PPPTT	UCapp	Gestern 19 Uhr CG	wwVhN	DDFWN	PPPTT	UCapp	RRTTE
Sonnblick	3106	503						xx	48409	24529	63505	x3x01	22049
Zugspitze	2962	416	xx	46204	24649	96464	0x402	xx	48209	22449	99002	0x749	20023
Zirbitzkogel	2397	506	11	04x43	30473	52262	82300	xx	46204	48364	59560	0x801	20609
Schneekoppe	1602	428	xx	77409	53744	23357	0x809	82	77004	53649	22157	0080c	93534
Feuerkogel	1577	862	13	12942	24345	04157	xxxxx	02	23996	24218	32854	5x502	xx52x
Feldberg/Sch.	1493	427	xx	77409	55979	24564	22709						
Schöckl	1446	511						04	01890	22303	48653	70061	00005
Panzer	1214	519	xx	40204	20549	59354	0x3[illegible]	xx	48404	24549	04554	2x302	-
Fichtelberg	1213	419	xx	46165	24549	66454	0x404	xx	48009	22549	04755	2x704	02529
Hornisgrinde	1166	561						xx	77409	51677	04452	0x515	06524
Brocken	1141	418											
Wasserkuppe	923	423	xx	77513	19574	95753	2x300						
Inselsberg	915	445	kx	46109	53949	95553	0x203	xx	46109	51844	22752	0x707	44529
Kahler Asten	840	417	5x	42526	20576	04252	0x403						
Feldberg/Ts.	801	424	xx	44009	20449	42354	0x603	kx	77004	44675	21351	2x515	03535
Kalmit	673	397	5x	44807	57577	27900	7x803	xx	77004	53679	32300	2x849	03017

Bergstationen	Heute 2 Uhr CG	wwVhN	DDFWN	PPPTT	UCapp	Heute 8 Uhr CG	wwVhN	DDFWN	PPPTT	UCapp	RRTTE
Sonnblick											
Zugspitze	xx	77109	28844	96857	0x203	xx	77109	30749	95057	0x249	08624
Zirbitzkogel	xx	77009	44049	46004	0x813	xx	77109	32579	46455	0x407	08629
Schneekoppe	xx	77019	53525	45457	02743	xx	77004	24679	45057	0x406	07589
Feuerkogel											
Feldberg/Sch.	xx	97409	Sturm 94 55979	35100	3x207	xx	67029	55769	39962	2x309	49529
Schöckl						57	02835	24547	40353	0x401	97559
Panzer	x2	07104	24544	51454	2x724						
Fichtelberg	xx	77109	23579	45854	2x731	xx	46029	61749	51554	0x347	45549
Hornisgrinde						xx	67409	51669	73202	0x313	45529
Brocken	xx	77609	46679	04755	0x604						
Wasserkuppe	xx	77204	20579	-	-	xx	46029	32549	95753	2x324	02539
Inselsberg	kx	77029	44979	84053	2x510	xx	46409	53879	93253	0x327	xx539
Kahler Asten	xx	77109	26579	45552	0x406	xx	46409	25979	03753	0x313	-
Feldberg/Ts.						xx	46339	28449	41352	0x327	06529
Kalmit	5x	22408	04776	41256	0x506	6x	02678	30523	45909	0x324	00xxc

Berichtigungen

Sämtliche Karten des „Tägl... weiteres nach der von der Zeit... gezeichnet. (Erlaß R.M. 18...

Wetterlage von gestern: Sonntag, den 11. Februar 1945

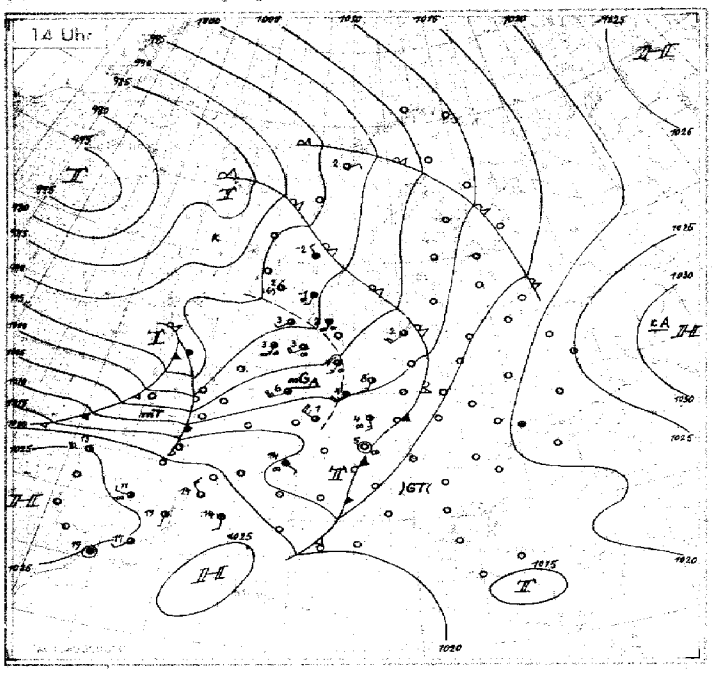

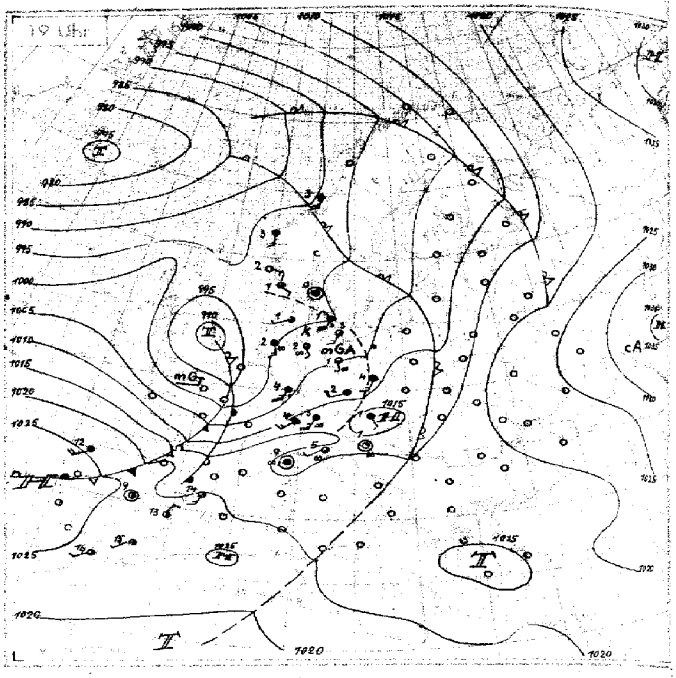

Wetterlage von heute nacht: Montag, den 12. Februar 1945

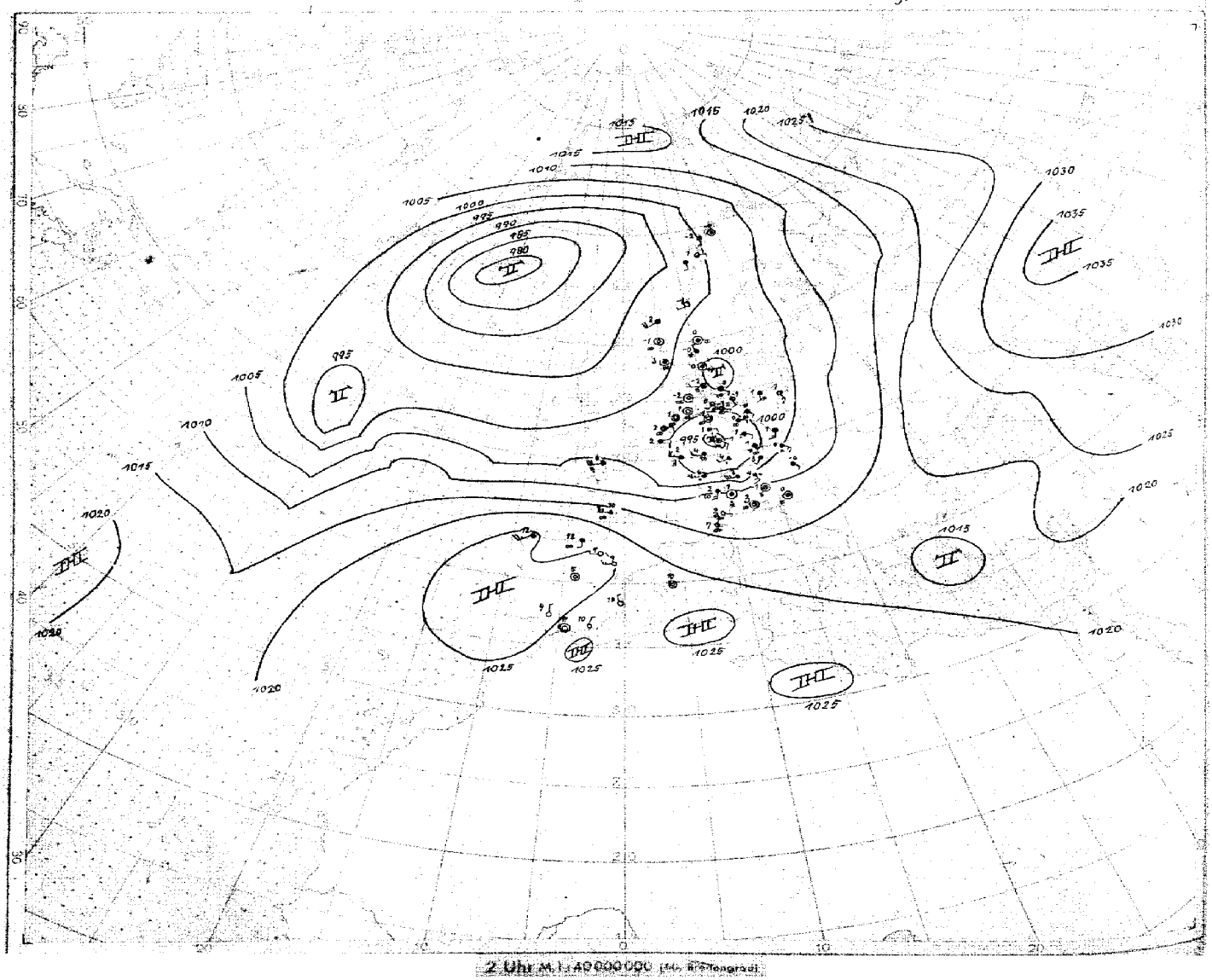

2 Uhr M.1:40000000 (60. Breitengrad)

Nr. 43

Höhen-Aufstiege

1. Teil

Montag, den 12. Februar 1945

Seite 5

heute

gg = Datum
GGG = Uhrzeit (D G Z.)

Schlüssel: Kenngruppe: IIIGG HeHeEaTsTr | Q1Q2Q3Q4Ea s1s2s3 GG | OLLll yy9GG | Ha1Ha2Ha3H1Hr Hr2Hr3Hr4Hr5Z1

Hauptisobarenflächen: Ha4Ha5Ta4Ta5Ua4 Ha6Ha7Ta6Ta7Ua6 Ha8Ha9Ta8Ta9Ua8 … Ha0Ha1Ta0Ta1Ua0 Ha2Ha3Ta2Ta3Ua2 Ha4Ha5Ta4Ta5Ua4 H6H7T6T7U6

Markante Punkte: P1P1TTU1 P2P2TTU2 …

Pseudopot. Temperatur: 9Q1O1O2O3 Q4O4O5O6O7 O8O9O0O1O2 III P1P1

Ort (Kennziffer, Höhe)		Bardufoss 1095	Bodø 010 6 m	Drontheim 017 53 m	Bergen 022 35 m	Kristiansand 032 21 m	Kjeller 041 188 m	Hanstholm 783 29 m	Blaavandshuk 184 15 m	Leeuwarden 010 2 m	Helder 291 52 m	Emden 154 2 m	Helgoland 465 42 m	Unterlüß 181 94 m	Swinemünde 455 10 m	Nest 286 2 m	Gotenhafen 350 36 m	Windau 473
	gg GG	12 05	12 05	12 05	12 05	12 05	12 04	12 05	12 05	12 05	12 04	12 05		12 05	12 05	12 04	12 04	12 04
oo TT	41	-	-	-	-	-	-	-	-	-	-	-		-	-	-	-	-
oo TT	96	-	-	-	-	-	-	-	-	-	-	-50		-	-	-	-	-
oo TT	225	-	-5?	-60	-56	-	-56	-51	-5?	-56	-57	-56		-54	-52	-51	-54	-55
oo TT	300	-57	-56	-56	-51	-51	-57	-49	-52	5 -47	-48	-47		-51	-50	-51	52	-56
oo TT	400	-42	-42	-44	-47	-48	-47	-48	-49	5 -30	-30	-36		-38	-45	-44	-46	-48
oo TT	500	27^9-33	23^16-31	23^7-32	15-37	14-36	15^6-37	14-38	15^6-38	52^5-24	55^8-24	29^2-26		27^5-28	-36	15^7-37	16-36	16-36
oo TT	600	16^0-25	18^8-23	20^7-27	14^7-27	14^3-26	17^7-24	13^9-28	13^7-29	22^5-20	26^7-19	20^3-21		16^3-23	-27	14^8-26	17^0-25	16^6-25
oo TT	700	18^9-14	17^8-15	14^5-16	12^4-18	12^4-18	12^7-18	11^4-18	13^7-18	19^4-12	23^8-11	17^5-14		15^3-15	-19	14^8-17	15^0-17	16^6-17
oo TT	800	10^9-12	15^9-8	13^7-10	11^7-11	10-12	12^9-10	-11	13^7-11	15^7-8	-6	16^6-8		12^5-8	-12	12^9-10	-8	14^0-9
oo TT	900	9^0-6	7^8-7	-4	-4	-5	7^8-7	-5	13^9-4	14^0-3	-2	-4		3-3	11-5	12^9-4	-0	4-0
OO	950	9	5	-	-	-	9	-	11	14	-			-	9	10	-	12
OOT1T1	Boden	4-4	2-6	2-7	8-3	8	8 2	-5	4-4	9-0	12+1	9-0		8-2	8-1	9-0	10+0	10-0
H1H1H1	41	-	-	-	-	-	-	-	-	-	-	(2157)		-	-	-	-	-
Ha1Ha1Ha1	96	-	-	-	-	-	-	-	-	(1581)	-	1589		(1574)	(1558)	-	-	-
Ha2Ha2Ha2	225	-	1023	1026	1021	(1036)	-	1025	1022	1050	1055	1052		1043	1026	1029	1029	1021
Ha3Ha3Ha3	300	847	850	849	840	843	817	841	840	869	879	869		861	843	846	847	841
Ha4Ha4Ha4	400	663	665	664	656	659	638	655	658	678	683	678		673	657	660	661	658
Ha5Ha5Ha5	500	512	513	514	508	511	510	508	509	522	526	522		519	508	511	514	512
Ha6Ha6Ha6	600	394	384	384	382	385	383	383	383	391	394	391		388	381	385	386	385
Ha7Ha7Ha7	700	272	272	272	272	273	272	272	272	277	279	277		276	271	273	275	273
Ha8Ha8Ha8	800	173	172	176	172	174	173	173	173	176	177	177		175	172	174	175	173
Ha9Ha9Ha9	900	84	82	82	83	85	83	83	84	86	87	86		84	83	84	84	83
Ha0Ha0Ha0	1000	1.9	1.1	0.3	0.1	2.8	1.6	1.5	1.4	2.9	3.8	3.8		1.9	0.8	1.7	1.0	1.0
Hr1Hr1	41/96	-	-	-	-	-	-	-	-	-	-	(548)		-	-	-	-	-
Hr2Hr2	96/225	-	-	-	-	-	-	-	-	(531)	-	537		(531)	(532)	-	-	-
Hr3Hr3	225/500	-	510	512	513	(514)	508	516	513	528	529	531		525	518	519	515	500
Hr4Hr4	500/1000	510	512	513	508	509	508	507	507	519	512	518		516	507	509	513	511
P1P1TTU1	Markante Punkte	-	-	-	-	-			-	-	17511	-		-	14571	-		-
		-	-	21601	-	-				-	23601	-		13581	32991	-	-	-
		-	-	23601	-	-		-	-		26561	-		20531	52951	-		21551
		-	22671	24581	-		-	15561	-		39941	-		34551	37921	-	-	28561
		-	25461	21571	17591	-	-	21521	-		41821	27981		57921	55811	-		32571
		-	57743	38961	20561	-	20571	25511	-	10591	45781	20571		45823	66729	-	-	33571
		-	63738	54776	35501	-	35551	33981	-	15561	61678	22571		49781	75661	-	-	38991
		-	72638	83599	44931	25531	64735	41981	-	25561	49627	38891		62723	88561	-	31541	64820
		28601	75628	85581	95829	28511	82599	43961	46916	51735	26571	44812		74623	94531	-	44951	65710
		74670	87588	94521	84598	87501	84616	94561	74658	55736	79561	56712		94511	96531	-	53820	77621
		95539	98557	96621	97501	42971	95530	96531	97509	98010	81571	95517		97001	96641	23511	64719	95531
		99540	00547	00548	00008	00510	98520	00540	00945	00080	00020	00000		99520	00510	00000	50019	00019

Ort (Kennziffer, Höhe)		Roestad 051	Nürburg 041 620 m	Siegen 020	Erfurt 646 313 m	Berlin 440 57 m	Litzmannstadt 537 170 m	Krakau 591 216 m	Kopenhagen 131	Helsinki 519	Freiburg 580	Peißenberg 365	München 474 526 m	Pilsen 666 356 m	Wien 501 157 m	Klagenfurt 502 461 m	Budapest 491
	gg GG	12 05		12 05	12 05	12 05			12 05	12 05	12 05	12 05		12 09	12 05	12 05	12 09
oo TT	41	-		-	-				-	-	-	-		-	-	-	-
oo TT	96	-		-	-	-			-	-	-	-		-	-	-	-
oo TT	225	-60		-61	-56	-52			-42	-50	-61	-60		-56	-52	-	-52
oo TT	300	-50		-47	-49	-53			-41	-48	-47	-47		-58	-52	52	-48
oo TT	400	-55		16 -33	-36	-38			-40	-47	-34	7 -32		5 -39	-37	-36	-36
oo TT	500	-24		27^6-21	31^5-25	25^8-31			15^7-37	-39	37^6-20	42^9-19		31^6-25	-24	34^4-24	34^8-24
oo TT	600	-18		30^8-15	36^5-17	21-22			14^6-27	14^0-27	34^7-12	35^4-13		23^6-17	-13	30^0-16	23^8-22
oo TT	700	-12		25^0-10	22^5-11	19^0-11			14^7-17	13^0-18	33^9-5	33^0-6		22^7-10	-8	28^9-8	16^0-14
oo TT	800	-6		21^0-5	20^9-4	15^0-9			15^8-10	^0-11	32^9+1	32^0+0		10^5-4	-1	23^8-3	17^0-8
oo TT	900	-2		15^0-2	18^0-1	15^0-2			12^9-3	-5	32^0+7	29^0+4		16^0-1	+2	17^0-1	17^0-3
OO	950	-		14	16	14			9	-	-	-		17	-	-	14
OOT1T1	Boden	13+2		14-1	15+0	10-0			9-?	9-1	39+6	26+4		16+9	0-4	14-2	13+0
H1H1H1	41	-		-	-	-			-	-	-	-		-	-	-	-
Ha1Ha1Ha1	96	-		(1580)		-			-	(1560)	-	(1590)		-	-	-	-
Ha2Ha2Ha2	225	1050		1059	1049	1057			1049	1025	1070	1071		1050	1054	(1056)	1052
Ha3Ha3Ha3	300	871		879	867	856			850	840	890	890		870	872	874	868
Ha4Ha4Ha4	400	681		686	677	668			658	654	698	697		680	683	687	677
Ha5Ha5Ha5	500	524		529	521	515			509	506	541	538		525	528	532	522
Ha6Ha6Ha6	600	392		395	389	386			383	382	406	403		393	395	399	390
Ha7Ha7Ha7	700	279		280	275	273			272	271	289	286		278	280	283	277
Ha8Ha8Ha8	800	177		178	173	172			172	172	184	182		176	177	180	177
Ha9Ha9Ha9	900	86		86	82	81			82	82	90	88		84	84	88	84
Ha0Ha0Ha0	1000	3.0		3.3	-1.1	-1.2			0.2	-0.1	4.7	3.9		1.0	1.0	6.0	3.2
Hr1Hr1	41/96	-		-	-	-			-	-	-	-		-	-	-	-
Hr2Hr2	96/225	-		(521)	-	-			-	(535)	-	(540)		-	-	-	-
Hr3Hr3	225/500	526		531	528	522			555	517	529	533		525	526	(528)	530
Hr4Hr4	500/1000	521		525	522	516			509	508	536	534		524	527	526	519
P1P1TTU1	Markante Punkte	-		12591		-			-	-	-	-		*	-	-	-
		-		17591		-			-	-	-	-		-	-	-	-
		-		20621		-			-	-	-	-		-	-	-	-
		19601		27531	18571	16531			-	-	-	-		-	-	-	-
		25601		46776	22561	13541			-	-	-	18651		21551		-	-
		35911		55697	26541	14561			-	14561	-	20651		24571		24601	22531
		48751		65655	35931	43841			18921	18521	23611	56650		45816	27521	27571	34942
		59681		75560	58673	49821			38891	42771	32931	59649		55706	38951	58679	57208
		44681		78565	86644	56759			42911	43951	54646	67577		65457	93001	66619	62699
		75581		83538	73595	74610			95569	55920	65577	78000		74568	94021	87518	86620
		85011		88539	92000	94500			95530	95521	75519	88030		82569	96001	95570	96500
		60020		87019	96010	99000			00009	00000	94089	93059		96039	98077	94519	99010

gg = Datum
GGG = Uhrzeit (D.G.Z.)

Aufstiege mit Positionsangaben

Länge und Breite

Ort (Kennziffer, Höhe)		Mailand 302 110 m	Venedig 312 10 m	Mailand 302	Venedig 312	Kanea 737	Kopenhagen 181	Helsinge 519	Pillau 310	Windau 453	52 N 14 E	57 N 21 E	52 N 14 E	57 N 22 E
	gg GG	11 17	11 16	12.05	12.05	12 04	11 17	11 17	11 16	11 16	12 05	11 10	11 09	11 17
oo TT	41	-	-	-	-	-	-	-	-	-	-	-	-	-
oo TT	96	-	-52	-	-	-	-	-	-	-	-	-54	-50	-54
oo TT	225	-	-58	-	-63	-58	-49	-49	-	-	-55	-53	-57	-55
oo TT	300	-49	-47	-46	-49	-53	-49	-50	-	-	-53	-51	-54	-54
oo TT	400	-33	-34	-30	10 -32	-35	-49	-48	-25	-	-39	-41	-46	-49
oo TT	500	35^7-23	25^4-30	47^7-18	40^6-20	-25	15^6-38	-37	19^5-35	-	27^7-28	-30	21^7-32	-37
oo TT	600	29^7-16	20^6-21	44^9-8	38^9-30	-16	14^7-27	16^7-27	17^6-24	18^9-24	23^9-20	-31	18^7-23	-28
oo TT	700	25^7-10	-10	39^9-2	32^9-6	-7	18^8-18	13^7-17	16^7-16	16^8-15	19^9-14	-13	21^6-12	-17
oo TT	800	23^7-3	18^5-4	27^8-1	24^7-2	7+1	13^9-11	-10	13^8-10	15^3-8	16^9-9	-7	16^7-7	-16
oo TT	900	19^8+1	16^9-1	22^8+5	+0	5+7	13^6-4	-5	11^7-4	-4	13^0 4	-2	15^6-1	-3
OO	950	17	17	21	-	-	15	-	10	18	12	-	16	-
OOT1T1	Boden	16+1	17+3	10-1	7-1	+6	13+1	10-1	12+0	15+0	10	19	10	14
H1H1H1	41	-	(2035)	-	-	-	-	-	-	-	-	-	-	-
Ha1Ha1Ha1	96	-	1589	-	(1582)	-	-	(1662)	-	-	(1575)	1583	1589	1560
Ha2Ha2Ha2	225	(1065)	1060	(1082)	1070	1067	1023	1024	(1027)	-	1036	1040	1040	1029
Ha3Ha3Ha3	300	886	879	900	891	890	819	840	847	-	856	859	857	850
Ha4Ha4Ha4	400	694	686	706	698	701	654	655	667	-	669	672	673	665
Ha5Ha5Ha5	500	537	532	545	540	549	503	508	519	-	516	520	523	518
Ha6Ha6Ha6	600	405	403	409	403	413	382	383	391	356	385	393	389	390
Ha7Ha7Ha7	700	290	289	290	288	297	271	270	279	273	273	278	282	277
Ha8Ha8Ha8	800	197	187	185	184	193	172	171	179	173	171	176	181	177
Ha9Ha9Ha9	900	95	96	93	92	99	82	81	89	83	81	95	90	88
Ha0Ha0Ha0	1000	10.5	11.7	9.5	9.0	12.1	-0.2	-1.3	6.2	0.9	-1.3	4.1	7.2	5.2
Hr1Hr1	41/96	-	(546)	-	-	-	-	-	-	-	-	-	-	-
Hr2Hr2	96/225	-	529	-	(512)	-	-	(538)	-	-	(538)	543	549	532
Hr3Hr3	225/500	(528)	528	(536)	530	523	517	517	(508)	-	521	520	517	510
Hr4Hr4	500/1000	526	520	536	531	532	508	509	513	-	517	516	516	513
P1P1TTU1	Markante Punkte	-	-	-	-	-	-	-	-	-	-	-	-	-
		-	-	-	-	-	-	-	-	-	-	-	-	-
		-	-	-	-	-	-	-	-	-	-	11541	-	-
		-	-	-	-	-	-	12551	-	-	14511	15511	-	12561
		-	07501	-	-	-	-	14531	-	32531	20551	17631	09511	14551
		-	19551	-	17681	-	-	16541	-	36991	25561	23521	14571	24861
		-	26561	26531	20561	16601	-	33501	-	39947	31521	25521	19981	26571
		-	33921	54648	48726	53929	-	43981	-	65431	42861	51775	22501	34521
		-	77554	63554	65571	86611	-	55815	32561	62729	47648	53801	25511	36527
		27531	83547	74019	94021	78071	14501	75637	35551	79598	72430	86521	72639	38991
		95058	86527	95048	97021	98125	62991	77611	96518	86585	86550	92521	96028	60711
		00648	01077	99510	00519	01108	00024	00010	01039	00010	99000	00019	00019	99010

Flugzeugaufstiege

Ort (Kennziffer, Höhe)		heute: Paderborn 077	heute: Erfurt 646	heute: Neuruppin 214	heute: Hamburg 403	heute: Kitzingen 717	heute: Lindenberg 425 118 m	gestern: Kitzingen 717	gestern: Neuruppin 214	gestern: Lindenberg 425 122 m	gestern: Hamburg 405	gestern: Wien 501
	gg GG	11 07	12 07	12 07	12 08	12 07	12 06	11 17	11 16		11 16	11 16
oo TT	41	-	-	-	-	-	-	-	-		-	-
oo TT	96	-	-	-	-	-	-	-	-		-	-
oo TT	225	-	-	-	-	-	-	-	-		-	-
oo TT	300	-	-	-	-	-	-	-	-		-	-
oo TT	400	-	-	-	-	-	-	7 -36	-		-	-
oo TT	500	34^7-33	31^3-24	21^2-32	24^2-30	33^5-24	-	29^8-27	16^3-36		15^2-37	23^4-31
oo TT	600	27^4-16	26^5-17	15^3-25	15^2-25	27^4-16	-	22^5-21	13^6-26		12^3-27	22-21
oo TT	700	19^5-12	19^5-12	12^9-17	11^2-17	24^5-9	18^9-15	12^8-13	10^6-19		11^4-18	19^4-18
oo TT	800	15^5-6	15^8-?	10^5-10	8^3-11	27^6-3	16^4-9	18^8-6	4^8-12		9^8-12	16^6-?
oo TT	900	12^7-3	11^0-5	9^7-5	9^7-5	17^4-1	13^0-4	17^6-0	8^5-3		10^7-4	16+1
OO	950	11	12	7	9	16	12	18	9		11	14
OOT1T1	Boden	11-1	12-2	8-2	5-3	15+1	13+0	15+0	10-2		13-1	16+1
H1H1H1	41	-	-	-	-	-	-	-	-		-	-
Ha1Ha1Ha1	96	-	-	-	-	-	-	-	-		-	-
Ha2Ha2Ha2	225	-	-	-	-	-	-	-	-		-	-
Ha3Ha3Ha3	300	-	-	-	-	-	-	-	-		-	-
Ha4Ha4Ha4	400	-	680	-	-	-	-	681	-		-	-
Ha5Ha5Ha5	500	528	524	512	514	530	-	526	514		511	529
Ha6Ha6Ha6	600	395	391	383	386	397	-	395	387		385	399
Ha7Ha7Ha7	700	281	277	273	276	282	273	282	275		274	286
Ha8Ha8Ha8	800	177	176	174	175	179	172	187	176		175	185
Ha9Ha9Ha9	900	89	85	84	85	88	82	90	87		85	94
Ha0Ha0Ha0	1000	6.5	2.5	2.2	3.4	4.3	2.6	6.6	4.3		2.1	10.6
Hr1Hr1	41/96	-	-	-	-	-	-	-	-		-	-
Hr2Hr2	96/225	-	-	-	-	-	-	-	-		-	-
Hr3Hr3	225/500	-	-	-	-	-	-	-	-		-	-
Hr4Hr4	500/1000	522	521	510	511	526	-	519	509		509	518
P1P1TTU1	Markante Punkte	-	-	-	-	-	-	-	-		-	-
		-	-	-	-	-	-	-	-		-	-
		46754	41836	-	-	-	-	-	-		-	-
		49724	48753	-	-	-	-	-	-		-	50814
		57673	57685	-	-	-	-	-	-		50872	58714
		63656	66695	50832	51792	-	-	-	-		76654	63656
		64566	61605	51822	52792	46776	70659	-	-		78639	71614
		69624	63675	52832	56803	55694	75625	-	50863		82608	74627
		74582	69625	82007	83594	83516	81593	58887	79626		85580	89035
		82577	71625	97516	85597	85517	87569	56728	95516		92538	94035
		83539	85557	98530	97518	88509	93530	57738	95008		95007	97026
		99019	97018	00510	00530	98068	99009	98068	00028		00036	99038

Klartexte:

Kitzingen 12.07: oo° -0.7, 0.6-0.7 4/10 Fs, 0.7-1.1 ?/10 l. quell. Sc, 5.0-5.6 4/10 Ac, As, >Gi ?/10 Cs bes. Sc …

München 12.07: 0.9-1.1 6/10 Fs, 1.7-2.8 aufgerriss. St, 4.0-7.5 10/10 As mit diffuser Oberfläche.

Hamburg 12.08: Boden = -0.08, oo° 0.3, oo° 0.3-4.4 in 0.2 ?/10 Fc, NW-Horiz. -3.0 10/10 Cu, >Gi 7.3 3/10 Cs.

Neuruppin 12.0?: oo° 0.1-0.2 geschl., Boden = dortü oo° Sc-decke, Vereisung? 1.0-2.5 bes. 3. N 5/10 quell. Sc, im S u. E 3.0-3.5 fast geschloss. Ac.

Lindenberg 12.06: Ballonanstieg: =, * Sicht 0.5 zunehmend auf 1.0.

Paderborn 11.07: oo° 0.4, 0.6-0.8 10/10 nass. Sc, St 0.8->Gi oo° u.o.a., 1.0-1.2 im … 5 9/10 Sc, 5.3-5.4 ?/10 Cs.

Hamburg 11.16: 5/10 Sc 0.6-1.4, Vereisg., 1.8-2.5 5/10 Sc, darüber E-Halbr. Cu-2.5, Cb-6.0, W>Gi 4/10 As aufzuarbeitg.

Kitzingen 11.17: *°, 0.9-1.3 >9/10 mehrfach geschl. As, >Gi (7.5) wolk.

Wien 11.16: oo° -0.5, oo° 1.2-4.0, 0.1-0.3 8/10 Sc, 1.1-1.5 Spur Sc, … 4/10 Sc, 2.2-2.4 bes. … 4/10 Sc, Cu, 4.8-4.9 … Ac, As, >Gi, W 3/10 As, E-Horiz. Spur Cs, Ci.

Paderborn 11.17: oo° 7/10 l. quell. Sc, N-Horiz. 1.2-1.4 ?/10 nass. As 2.0-6.0 ?/10 dünn. Cs + Ci In Fc.

Karten vom Frühtermin

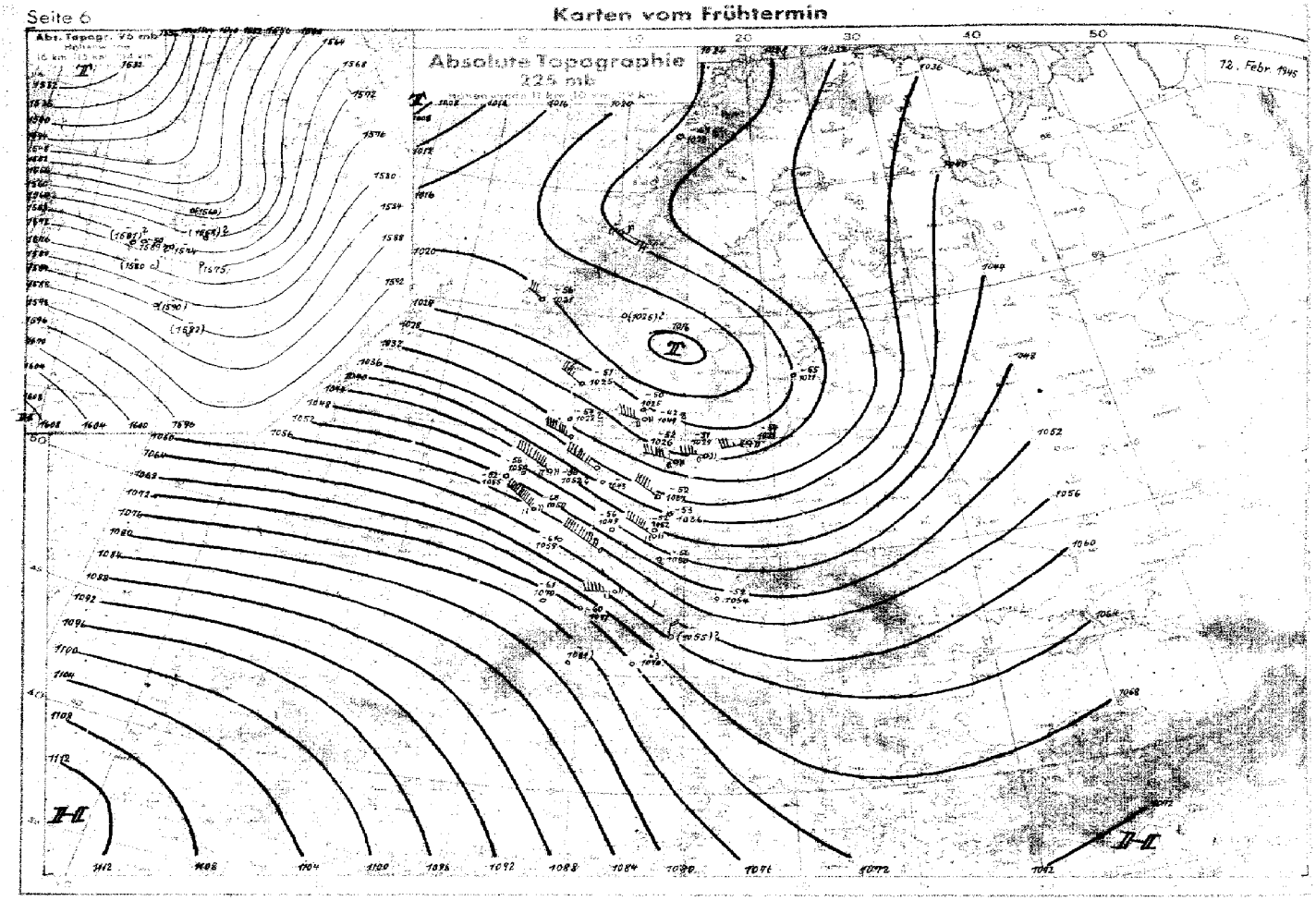

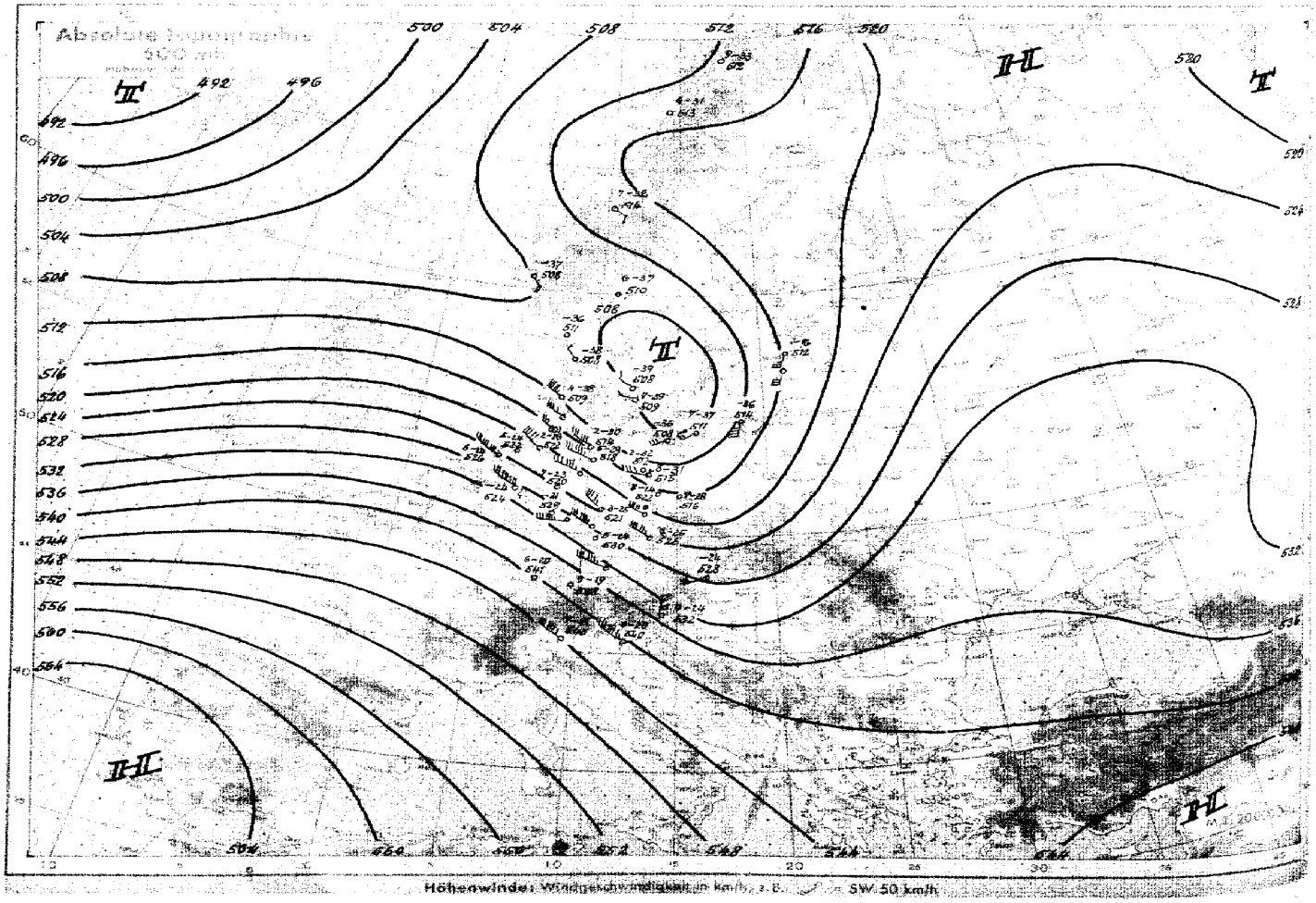

Höhenwinde: Windgeschwindigkeit in km/h, z. B. SW 50 km/h

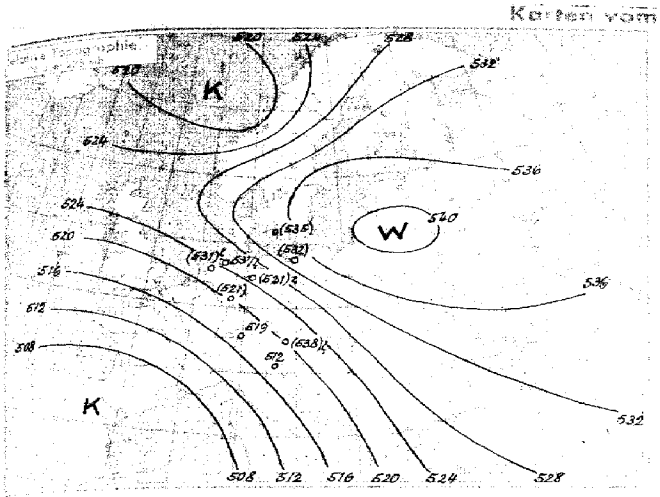

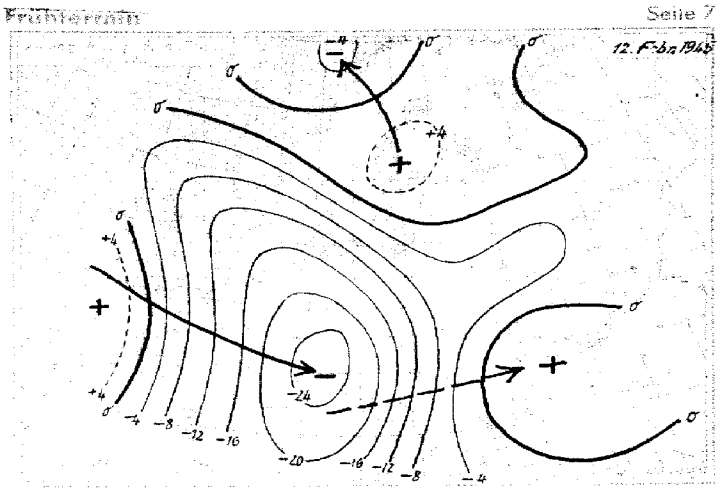

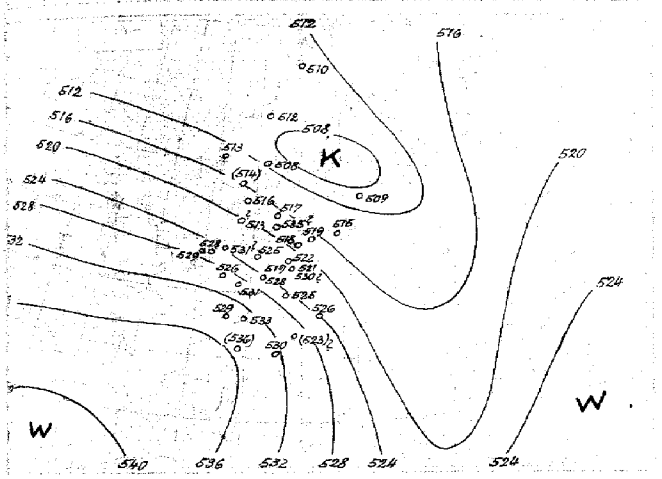

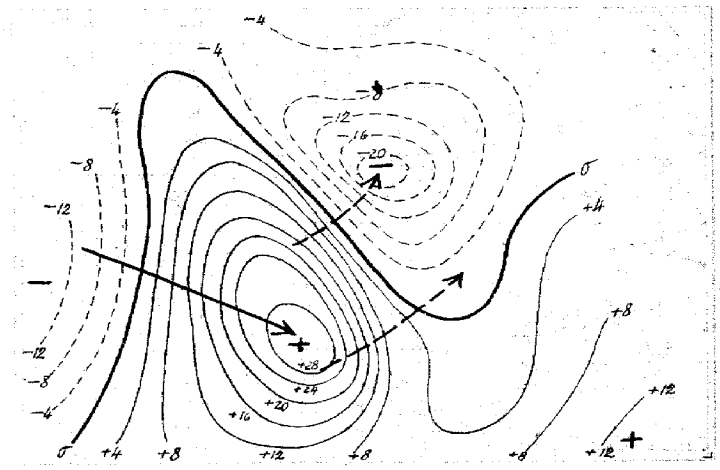

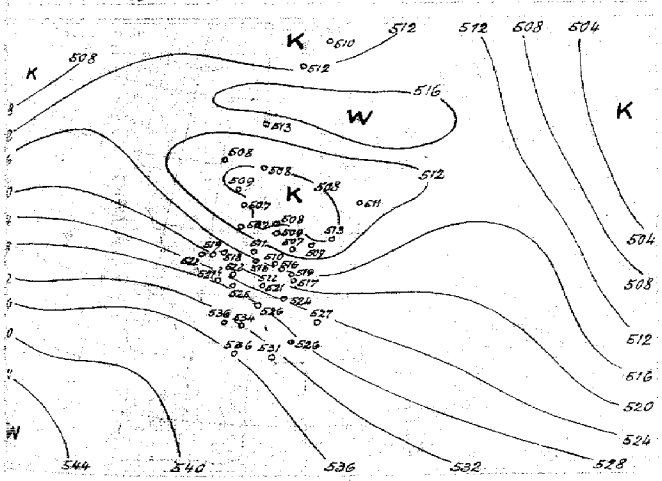

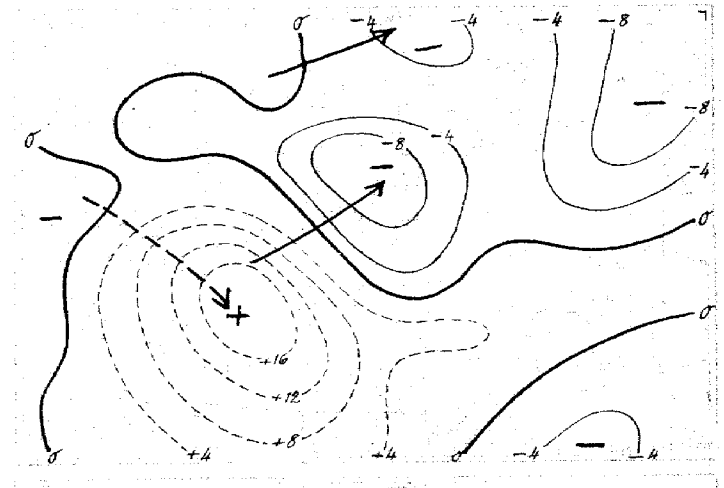

24stündige Bodendruckänderung seit heute 5 Uhr in Millibar

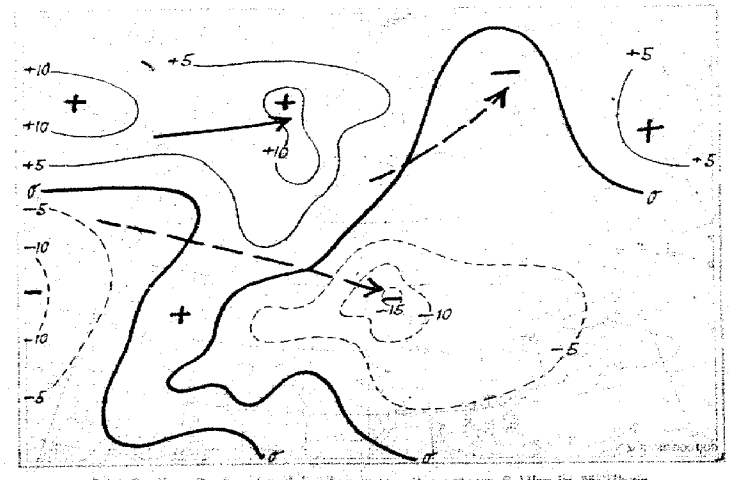

24stündige Bodendruckänderung seit gestern 8 Uhr in Millibar

Nr. 43

Höhen-Aufstiege
2. Teil

Montag den *12. Februar* 194_ Seite

Vortag

yy Datum
G_1G_1 Uhrzeit (D. G. Z.)

Oberer Teil: ÜUTT = Relative Feuchte in 10%, darunter Pseudopot. Temperatur in °C und wahre Temp. (°C) an den Hauptisobarenflächen.
Mittlerer Teil: $H_aH_aH_a$ = Höhen der Hauptisobarenflächen in dyn. Dekametern. $H_rH_rH_r$ = Abstand zwischen 500 u. 1000, 225 u. 500, 96 u. 225, 41 u. 96 mb-Fläche.
Unterer Teil: $P_iP_iTTU_i$ = Druck, Temperatur und Feuchte an den markanten Punkten.
Klammern zeigen an, daß der Wert durch Verlängerung der Zustandskurve ergänzt ist.

Ort	Kennziffer Höhe	Bordufoß 739	Bodø 010 5 m	Bergen 022 35 m	Ajeltor 041 188 m	Hanstholm 183 29 m	Guernsey 180 53 m	Leeuwarden 010 2 m	Helder 291 52 m	Emden 154 2 m	Unterlüß 181 94 m	Swinemünde 455 10 m	Hel 266 2 m	Gotenhafen 550	Nürnburg 041 400 m	Siegen 020	Raesfeld 061	Erfurt 646 313 m	Berlin 440 57 m	Litzmannstadt 557 170 m	Krakau 561 216 m		Freiburg 580	Reichenbach 595	München 474 526 m	Wien 501 157 m	Klagenfurt 502 464 m	Szombathely 010	Mailand 302 110 m	Venedig 312 10 m	Vicenza 752
	yyG_1G_1	1117		1117	1116	1116		1117		1116		1116		1116			1117	1117	1117				1117	1117		1117	1117	1114			
ÜUTT	41	-		-	-	-		-		-		-		-			-	-	-				-	-		-	-	-			
ÜUTT	96	-			-59	-		-60		-52		-		-			-	-	-				-	-53		-	-53	-50			
ÜUTT	225	-		-56	-54	-51		-52		-53		-52		-			-54	-56	-50				-60	-59		-58	-55	-53			
ÜUTT	300	-		-54	-53	-51		(8) -51		-51		-50		-50			-50	-52	-50				-54	-48		-53	-51	-51			
ÜUTT	400	(9) -47	.	-44	-44	-48		(8) -37		-39		-48		-47			-37	-38	-46				-38	(7) -35		-44	-41	(2) -43			
ÜUTT	500	(4) 14-36		18-36	(2) 23-32	15-37		(8) 29-27		21-31		-37		18-35			(0) 32-25	(7) 28-29	(8) 18-35				(8) 32-24	(8) 34-24		-34	(8) 23-32	(3) 24-30			
ÜUTT	600	(5) 14-26		(5) 15-18	(4) 16-24	(8) 15-26		(7) 25-20		(8) 16-23		-27		(7) 19-23			(0) 26-19	(4) 18-23	(9) 16-25				(9) 26-18	(9) 27-18		-22	(9) 26-22	(4) 22-20			
ÜUTT	700	(9) 13-18		(3) 17-17	(5) 15-15	(8) 14-17		(0) 17-15		(5) 16-16		-19		(8) 17-15			(0) 23-10	(5) 14-15	(9) 14-17				(9) 23-11	(0) 25-11		-13	(9) 20-13	(4) 18-18			
ÜUTT	800	(9) 6-13		(7) 11-10	(7) 13-9	12-10		(6) 15-9		-8		-10		(8) -8			(9) 16-8	(5) 17-8	(9) 12-10				(5) 20-6	(0) 23-5		-5	(6) 18-5	(4) 17-5			
ÜUTT	900	(4) 6-7		(8) 14-5	(7) 8-5	14-4		(6) 16-2		+1		-4		15-2			(9) 15-2	(8) 17-1	(8) 11-4				(9) 19+1	(0) 20-0		+2	(6) 18+2	(8) 20+1			
UU	950	6		14	16	12		-		-		-		15			16	17	11				-	-		-	-	19			
UUT_1T_1	Boden	2-6		13+0	12-1	10+0		13+1		15+2		+1		13-1			16	17-1	14-0				18+1	19+1		9+0	17-1	17+1			
$H_aH_aH_a$	41	-		-	(2074)	-		-		(2122)		-		-			-	-	-				-	(2129)		-	-	(2144)			
$H_aH_aH_a$	96	-		(1554)	1567	(1563)		1581		1580		(1573)		-			-	(1580)	(1580)				-	1596		-	1586	1599			
$H_aH_aH_a$	225	-		1023	1026	1026		1043		1041		1029		-			1046	1044	1034				1052	1062		1044	1051	1057			
$H_aH_aH_a$	300	-		843	846	840		860		859		545		852			857	864	850				874	880		864	869	874			
$H_aH_aH_a$	400	654		658	662	657		671		671		661		669			678	675	665				687	689		678	682	687			
$H_aH_aH_a$	500	507		509	511	509		517		518		514		521			523	521	516				532	533		529	530	536			
$H_aH_aH_a$	600	381		387	383	384		386		389		387		392			391	392	389				409	401		401	401	406			
$H_aH_aH_a$	700	271		270	271	271		273		277		276		280			277	285	277				285	286		288	288	292			
$H_aH_aH_a$	800	171		170	171	177		173		177		176		179			176	179	178				184	184		186	187	191			
$H_aH_aH_a$	900	81		80	81	82		82		86		86		88			85	88	88				99	102		94	95	99			
$H_aH_aH_a$	1000	0.1		-3.2	-1.4	-0.6		-1.0		2.0		3.6		6.3			1.9	4.7	4.7				8.1	9.2		11.0	11.3	15.0			
H_rH_r	41/96	-			(517)	-		-		542		-		-			-	-	-				-	(533)		-	-	(545)			
H_rH_r	96/225	-		(532)	531	(536)		538		539		(544)		-			-	(535)	(546)				-	534		-	535	542			
H_rH_r	225/500	-		514	515	515		52[illegible]		523		516		-			525	523	518				520	529		517	520	521			
H_rH_r	500/1000	507		512	512	510		516		516		510		515			521	517	511				524	524		518	519	521			
$P_iP_iTTU_i$	Markante Punkte	-		-	-	-		-		-		10991		-			-	-	-				-	-		-	-	-			
		-		12561	-	-		10401		-		11511		-			-	-	-				-	-		-	-	-			
		-		10551	-	-		12521		-		13521		-			-	-	-				-	-		-	-	06501			
		-		15551	08611	-		18527		06511		15501		-			-	-	-				.	-		-	-	07501			
		-		27571	24571	-		20501		37541		19511		-			12531	-	-				-	-		-	-	08511			
		.		35991	26571	11551		27521		33991		21501		-			14561	-	-				22601	-		-	-	15571			
		32571		45891	33501	13531		45818		46831		34511		-			27551	15541	-				25601	-		-	09531	20531			
		44920		49871	36501	15501		65678		54794		37511		-			24931	21531	-				28581	-		-	16527	27511			
		76039		53820	52824	31511		68670		61725		47911		-			55730	23551	-				54708	08551		45911	17571	35981			
		87578		64712	58725	33531		82570		64715		55811		30561			55618	28551	11501				56719	16541		32031	28531	63674			
		95548		78627	83577	36521		88630		96061		84681		35531			45029	35941	34501				82509	88510		97001	93057	92039			
		99559		99038	98509	00000		00039		00049		00059		00047			99048	97037	00047				94039	54029		00017	95038	99049			

Höhenwinde

yy = Datum
GzGz = Uhrzeit (D. G. Z.)

Pi = Art der Messung C = Wolkenart Ep = Durchführung der Messung HgHg = Gipfelhöhe PiPi = Art der Messung

HpHp = Mittlere Höhe über NN
DpDp = Windrichtung (N = 36)
vp = Windgeschwindigkeit in Stufen

Ort		Bardufoß 739	Bardufoß 739	Bodø 010	Bodø 010	Drontheim 217	Drontheim 217	Bergen 022	Bergen 022	Helsinki 518	Kristiansand 022	Kopenhagen 181	Helsingør 519	Kieler 041	Kjeller 041	Kopenhagen 181	Hanstholm 183	Hanstholm 183	Blaavandhuk 184	Blaavandhuk 184	Leeuwarden 010	Leeuwarden 010	Helder 291	Helder 291	Blaavandhuk 184	Emden 154	Emden 154	Wunstorf 176	Wunstorf 176	Unterlüß 181	Unterlüß 181
yyGzGz		1117	1205			1117	1205	1117	1205	1205	1117	1205	1117		1204	1117	1116	1205	1114	1117	1117	1205	1204		12.05	1116	1205	1117	1205	1205	
Pi C Ep HgHg oder PiPi		44	44			70812	71800	77	71120	77	74180	88	77		44	88	56	-	88260	48210	44	44	88		44	77	00000	86729	80789	77	
HpHp DpDp vp	27 km																														
	21 ..							13.0 2440																							
	16 ..							11.4 2320	11.1 3160								15.0 2680											12.5 29160			
	13 ..							10.4 1410	9.9 2830				10.5 2920				2550	12.5 2990										11.0 29150			
	11 ..					10.6 1140		9.0 1150	9.3 2120			10.4 2960	9.5 2940			2630	2750	3090		10.5 3080			6.5 31170			8.7 29140		9.0 29150	8.4 30220		
	9 ..					1080	1250	7.5 1190	8.5 1710			29100	8.8 2530			2430	2630	31110		2990			5.0 31160			7.0 29130	8.8 31210	7.0 29150	7.4 30190	7.0 31160	
	7 ..					1150	1830	5.6 1180	1340	3050	1550	2850	2330			2140	1730	3150		2990			4.4 31180		3070	5.5 29120	30170	5.3 28130	6.5 30160	5.5 30130	
	5.3 ..					1540	1220	1340	1540	3120	1740	2910	2330			2130	1640	3310	1830	2730			4.3 29100		31100	4.8 2880	30120	4.6 2690	30130	4.8 31100	
	4 ..	3.7 1810				1530	1320	1610	1630	3030	1830	3020	2330			2250	1830	3320	2320	2620			3.8 2970		3150	2750	3070	3.8 2650	4.2 30100	3360	
	3 ..	1310				1310	0610	1720	1805	3030	1820	3020	2430			2340	2210	3230	2530	2630			2950		3140	2640	3130	2540	3.5 3170	3340	
	2 ..	1320				1510	2510	1830	1910	3020	2040	2920	2430			2460	1910	3120	2630	2630	2730	3220	3230		3120	2540	3230	2550	2.9 3340	3230	
	1.3 ..	1510	1910			2220	2320	1930	2020	3030	2110	2940	2330			2450	2010	3220	2610	2620	2230	3010	3410		3020	2340	3320	2430	3530	3330	
	0.8 ..	1510	1705			2320	2110	1930	2020	3040	2110	1930	2210		0.5 2705	2350	2210	3210	2630	2630	2030	2910	0310		3120	2340	3305	2230	-	3320	
	0.3 ..	1210	1505			2120	2110	2020	2020	3020	2010	1920	2120		0.2 0000	2340	2210	3210	2510	2520	1930	3310	1110		3110	2250	0000	2030	-	3410	

Ort		Hamburg 467	Borkum 461	Westerland 461	Helgoland 465	Helgoland 465	Westerland 461	Westerland 461	Libau 471	Helgoland 465	Heiligenbeil 312	Gerdauen 319	Gerdauen 319	Gotenhafen 550	Pillau 310	Gotenhafen 550	Gotenhafen 550	Libau 471	Raesfeld 061	Raesfeld 061	Nürburg 041	Münster 067	Kassel 351	Gießen 363	Gießen 363	Köln 436	Essen 437	Dortmund 438	Siegen 020	Stasken 307	Sorau 230	Sagan 231
yyGzGz		1206	1206	1205	1200	1114	1113	1116	1204	1206				1204	1116	1116		1115	1117	1205				1204	1116				1205			
Pi C Ep HgHg oder PiPi		8.720	211	8x200	85790	88780	28613	29542	81155	21148				77	24315	77		80660	99	01270				80280	80277				88			
HpHp DpDp vp	27 km																															
	21 ..																															
	16 ..																															
	13 ..																															
	11 ..	30150		30170																												
	9 ..	30170		30170	8.5 31200									2670		8.3 2350			8.5 31220													
	7 ..	30160		31170	31170									2570	2540	2350			30160	31210				30200	6.1 30150							
	5.3 ..	31120		3180	31120	2860		4.8 2640		4.7 3150				1970	2450	2350			29140	31180				29140	29120							
	4 ..	3260		3250	3190	2730		2640	2060	3150				1850	2450	2260			1890	31100				17130	2990							
	3 ..	3550		3230	3030	1640	1.7 2630	2640	2050	3240				2130	2550	2350			2770	3170				3080	2750							
	2 ..	-		3030	2920	2530	2640	2540	2160	3330				2220	2540	2340			2640	3050				3160	2550				2160			
	1.3 ..	3560	0105	3020	2710	-	2640	2630	1950	3810				2030	2520	2330			2450	2930				-	-				-			
	0.8 ..	-	0105	3020	2610	2330	2530	2540	2040	3810				2130	2620	2330		1570	2350	2820				3050	2350				0.4 3220			
	0.3 ..	-	0105	3020	2510	-	2540	2550	2040	3305				1810	2220	1930		2470	2130	2710				0.2 3230	0.2 2510				3205			

werden ab 1.1.1940 bis auf
gruppe verbreiteten Analyse
39 vom 21.12.1939).

Wetterlage von heute morgen: Montag, den 12. Februar 1945. Seite 3

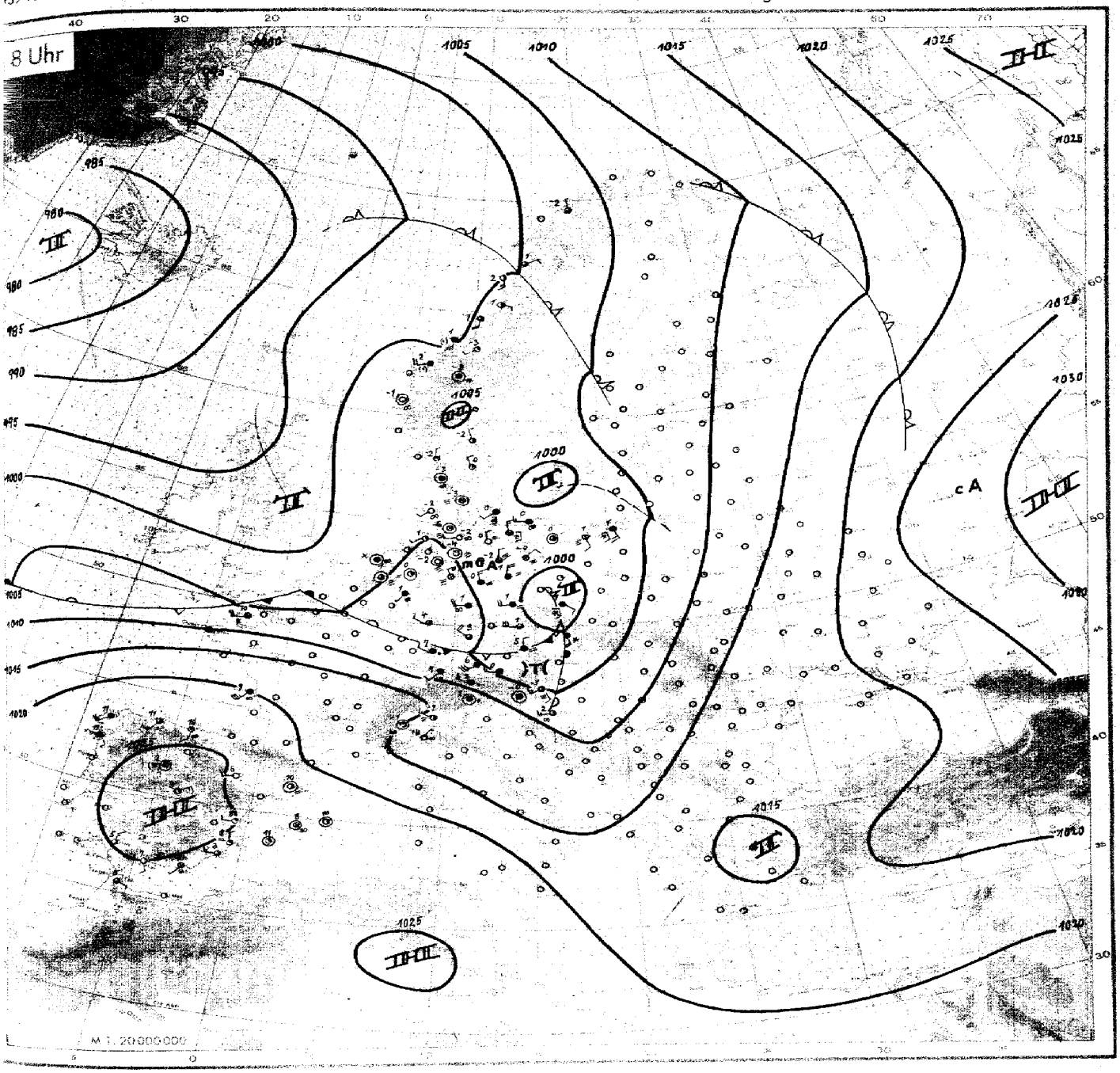

Wetterbericht Montag, den 12. Februar 1945.

Die seit Monatswende bestehende Westsüdwestdrift vom Mittelatlantik bis Mitteleuropa hat bis heute angehalten. Dabei sind die letzten Störungen auf südlicherer Bahn gezogen als ihre Vorgänger. Es bahnt sich damit eine erwartete Umgestaltung der Großwetterlage an, und zwar derart, daß tiefer Druck im Raum westlich der Britischen Inseln verbleibt und Druckanstieg über dem Ostteil Mitteleuropas und Skandinaviens einsetzt.

Die Einleitung für diese Umgestaltung wurde gegeben durch die während der letzten Tage zunehmende Kaltluftansammlung in Mitteleuropa, die besonders gestern nachmittag durch den Kaltlufttropfen über Westdeutschland noch verstärkt wurde. Im Zusammenwirken des nunmehr nach Jütland-Südschweden verlagerten Kaltlufttropfens und der Warmluftzufuhr des über das Reich hinweggegangenen Tiefdruckgebietes hat sich eine Frontalzone von England bis Ungarn ausgebildet. Entsprechend dem kräftigen Temperaturgradienten, der in 5000 m von Kopenhagen bis Freiburg einen Anstieg von 20° bringt und auch am Boden 10° beträgt, sind die Winde entsprechend stark und betragen z.B. in Norddeutschland 250 km/h oberhalb 7000 m. Bemerkenswert ist ferner die niedrige Tropopause in dem Kaltlufttropfen bei 500 mb mit minus 40° und die rasche Ausbildung einer neuen Tropopause südlich und südwestlich davon, die in Oberitalien bis über 10000 m ansteigt bei einer Temperatur von minus 65°.

Die übrigen Räume zeigen gegenüber den Vortagen nur geringe Änderungen. So liegen Spanien und Marokko weiterhin im Bereich des stabilen Hochdruckgebietes, während Norwegen am Rande des isländischen Zentraltiefs ebenfalls in gleicher Lage bleibt.

gez. Meyer.

Zentrale Wetterdienstgruppe.

Montag, den 12. Februar 19

Ausland

Bodenstationen: Küstenorte ○	Höhe m	JJJ	Gestern 14 Uhr CC	wwVhN	DDFWN	PPPTT	UCapp	Gestern 19 Uhr CC	wwVhN	DDFWN	PPPTT	UCapp	RR	Heute 2 Uhr CC	wwVhN	DDFWN	PPPTT	UCapp	Heute 8 Uhr CC	wwVhN	DDFWN	PPPTT	UCapp	RR
Ingøy ○	4	005																						
Tromsø ○	102	008	27	04401	03243	00553	84802	5x	21434	21019	20453	7x301	22283						54	02565	31445	02852	7x265	22549
Bodø ○	17	010	5x	22434	06220	97402	60503							5x	02864	09220	91201	6x306	50	02866	06226	01201	0x307	[illegible]
Nordøyan ○	37	014						52	03575	16426	45503	0x305	20283						26	03852	45475	20901	7x408	[illegible]
Drontheim ○	64	017	34	03593	46303	95402	52323	54	24853	22414	40150	62502	20029	40	01861	20494	98651	70300	54	01862	20103	01253	50307	02558
Krakenes ○	41	021	52	03654	46478	95203	7x107	61	23733	46316	90025	0x404	44471	52	33754	20465	91202	xx812						
Utsira ○	56	028	26	02752	44324	95554	20121	24	02753	12364	45402	20403	91371											
Lister ○	9	030	14	02401	xxx34	95622	50122	xx	022xx	42255	45001	1x202	92456											
Færder ○	9	036	50	02744	48334	98734	21124	5x	03538	20048	44400	0x303	92356	xx	74709	30179	02550	0x505	51	02844	30114	03252	[illegible]	22354
Aarhus ○	47	180	5x	77235	24278	49261	2x303	5x	77322	25218	34322	3x421	99137	xx	46334	24179	22652	2x300	xx	45124	00249	03753	0x313	02418
Kopenhagen ○	1	181	5x	33648	15458	20702	3x306	5x	22635	15474	99700	3x801	94164	50	05744	42324	94700	90322	52	23435	22278	04900	91426	37449
Skagen ○	3	182	xx	40299	48249	99351	4x300	5x	03738	22028	44200	3x320	31474	6x	42635	24478	99600	9x302	30	01833	30203	04900	50307	92284
Hanstholm ○	46	183						xx	46209	xxx44	39402	0x800	-						54	05553	00028	03553	4x365	-
Hammershus ○	77	185	55	02434	20447	03363	03302	5x	03846	20426	12602	3x300	20480						5x	05618	24328	20800	0x453	92354
Heider ○	6	291	26	02755	48426	27504	80705	5x	02658	12225	95603	1x715	-	50	05545	06135	08602	60419	5x	05655	00028	-	-	-
De Bilt	12	293						5x	22635	46258	96902	0x823	-	5x	22318	20275	22702	20324	50	47436	00026	05401	00210	-
Mailand	119	302	[illegible]	33522	[illegible]	[illegible]	[illegible]	04	03390	12147	46502	84401	-	00	41490	41240	49700	48705	03	47392	26324	43652	94240	-
Genua ○	2	305	00	25947	12228	38214	[illegible]	00	25790	20028	49204	57701	-	50	05663	02404	42307	73607	00	05490	02402	xxx04	20xxx	-
Venedig ○	10	312						50	25602	22124	44705	42402	-	50	05504	00024	42503	98805						
S. Sebastián	258	350	47	02493	22445	42713	5x302	07	03890	46246	34544	5x601	20460						07	02990	48217	23711	7x362	20460
Gijón	13	351	13	14035	33016	[illegible]	69702	50	03947	48247	24955	74404	02010						53	04873	48345	21641	97322	[illegible]
Madrid	667	353	34	25741	24214	23511	52727	92	02790	10014	23809	72401	00130	00	00796	00000	xxx05	86001	04	04690	04301	26903	80203	00010
Sevilla	7	354	00	01790	00013	23317	62904	00	02840	30044	25047	41803	00190	00	00790	33140	25804	70802						
Almeria ○	65	355	00	22992	20135	24547	73904	52	24962	20144	23515	82804	00480	50	02834	02444	2x510	86904	xx	44709	48449	24310	0x403	20340
Mahon	40	357	13	01853	46243	22949	60303							00	21890	00013	22640	96402	12	01830	00014	22310	[illegible]	[illegible]
Barcelona ○	42	358	00	02732	28302	24514	[illegible]	55	03863	48324	20814	50502	20180						05	02490	00004	20610	[illegible]	[illegible]
Valencia ○	18	359	00	22840	18124	22449	[illegible]	02	22590	02324	24013	96200	20180						00	01892	24301	24608	94462	[illegible]
La Coruña ○	57	362	53	02355	[illegible]	[illegible]	[illegible]	52	03646	22428	24512	4x313	00401	5x	03658	20528	25112	7x300	5x	03658	20528	23311	[illegible]	[illegible]
Tetuan	85	028	00	03890	xxx18	24513	67332	00	02890	22245	20545	08804	27370						50	02645	40125	23805	90400	00030
Funchal ○	110	395																						
Teneriffa ○	37	400	00	24552	64342	34215	70401	72	02852	24412	21347	76805	00470											
V. Cisneros	6	404	00	022x0	22510	17519	70407	00	058x0	23520	45035	70604	00480						40	04953	04913	44945	02200	20210
Budapest	130	541																						
Canea	63	737																						
Bergstationen:	Höhe m	JJJ	CC	wwVhN	DDFWN	PPPTT	UCapp	CC	wwVhN	DDFWN	PPPTT	UCapp	RRTTE	CC	wwVhN	DDFWN	PPPTT	UCapp	CC	wwVhN	DDFWN	PPPTT	UCapp	RRTTE
Fanaraken	2072	024	xx	46409	00079	65558	2x400																	
Svandals Flona	1065	026	30	83535	00058	72454	90206	00	02990	23230	73756	80304	95549						00	02990	00000	77063	80305	10659

Wolkenzugmessungen

yy = Datum
GzGz = Uhrzeit (D.G.Z.)

HuHu = Höhe über NN
DpDp = Windrichtung (N = 36)
vp = Windgeschwindigkeit in Stufen für je 10 km/h

Ort																
yyGzGz																
HuHu																
DpDp vp																

Höhenwinde

yy = Datum
GzGz = Uhrzeit (D.G.Z.)

Pi = Art der Messung C = Wolkenart Ep = Durchführung der Messung HgHg = Gipfelhöhe PiPi = Art der Messung

HpHp = Mittlere Höhe über NN
DpDp = Windrichtung (N = 36)
vp = Windgeschwindigkeit in Stufen für je 10 km/h

Ort	Märk. Friedland 258	Nest 266	Nest 266	Swinemünde 455	Swinemünde 455	Swinemünde 455	Lindenberg 425	Berlin 440	Berlin 440	Schneeeifel 449	Stolp 459	Mockau 620	Dresden 416	Erfurt 646	Erfurt 646	Tschenstochau 152	Oschatz 681	Gleiwitz 454	Posen 552	Posen 552	Litzmannstadt 557	Litzmannstadt 557	Krakau 561	Krakau 561	Rosenborn 952	Roßweiler 983	Roßweiler 983	Wiesbaden 367	München 434	Stuttgart 443	Freiburg 580	Freiburg 580	[illegible]	[illegible]
yyGzGz		11 12	12 04	11 16	11 11	12 05	12 07	11 17	12 05			12 05	11 05	11 17	12 05		12 04														11 17	12 05		[illegible]
Pi C Ep HgHg oder PiPi		24460	79	88	26820	88	40145	99	99			80790	20515	44	44		47														99	99		[illegible]
HpHp DpDp vp 27 km																																		
21 ..																																		
16 ..																																		
13 ..								30 60	12.5 30 90					8.5 30 170																				
11 ..								29 70	34 110					7.5 29 170																	9.3 28 40			
9 ..			27 90			29 130		27 90	30 120			34 150		6.5 29 150	7.0 32 150																8.3 34 50			[illegible]
7 ..			26 80	22 80		28 90		25 80	30 110			34 120		5.5 29 120	5.3 32 90		6.5 2530														34 90			[illegible]
5.5 ..		22 60	25 30	21 70		26 60		24 70	28 80			30 100		4.8 30 90	4.3 32 90		2530														29 70	29 110		[illegible]
4 ..		22 50	23 10	22 70		27 30	32 70	24 30	27 60			30 100		30 60	3.8 32 100		2540														26 80	30 110		[illegible]
3 ..		22 60	22 20	23 50		28 20	33 50	24 60	24 60			30 60		28 50	32 90		3280														26 80	32 90		[illegible]
2 ..		23 60	23 20	23 50	2.8 27 70	26 20	34 50	24 60	29 40			31 30		27 60	32 80		3270														25 80	29 80		[illegible]
1.3 ..		23 60	23 20	24 40	22 50	32 10	34 50	23 30	35 30			-	24 60	26 60	33 40		3260														24 20	24 70		[illegible]
0.8 ..		22 50	26 20	23 40	24 60	35 10	35 50	23 10	29 30			3.7 34 40	24 30	25 40	32 50		3250														23 40	3.4 24 50		[illegible]
0.3 ..		20 40	23 20	24 30	24 10	34 40	35 40	23 10	21 20			3.2 34 20	23 20	18 30	28 30		3240														0.0 21 30	22 70		[illegible]

Ort	Königsberg 720	Neukirchberg 720	Lechfeld 767	Memmingen 775	Pasking 864	Alnting 885	Wien 534	Wien 501	Klagenfurt 502	Klagenfurt 502	Pilsen 666	Pilsen 666	Prag 669	Brünn 675	Preßburg 680	Herrsching 316	Brüx 516	Wels 812	Wiener Neust. 820	Wiener Neust. 820	Mailand 302	Mailand 302	Genua 305	Venedig 312	Venedig 312	Kjevik 306	57 N 22 E	54 N 21 E	57 N 24 E	57 N 22 E	57 N 21 E		Szombathely 312
yyGzGz	11 17	12 25			11 10		11 17	12 05	11 17	12 05	11 17	12 05				11 11	11 09	11 15			11 17	12 05		11 16	12 05	11 42	11 42	11 40	11 17	11 17	12 06		11 14
Pi C Ep HgHg oder PiPi	90241	50730			26521		88	58	44	44	24400	86772				21546	86706	24249			44	44		44	77	08540	-	77	-	-	-		44
HpHp DpDp vp 27 km																																	
21 ..																																	[illegible]
16 ..									14.0 27 50																								[illegible]
13 ..									29 60																								[illegible]
11 ..	10.7 35 150								34 60	9.6 36 40	9.0 31 160										8.5 32 90	9.7 33 40		7.0 34 100						19 50	28 60		[illegible]
9 ..	32 130	27 140							34 100	7.0 36 80	7.5 34 130						24 60				7.5 32 160	6.5 32 120		7.0 34 150	7.0 32 140		24 50			18 30	20 70		[illegible]
7 ..	32 130	30 130					26 60	7.4 25 60	33 100	5.5 36 90	6.5 34 120	6.0 30 120					23 60				6.5 32 150	5.3 34 140		5.8 33 100	5.3 34 130		24 50	34 30	9.5 19 20	19 30	19 30		[illegible]
5.5 ..	30 120	30 150					26 40	4.0 26 50	23 70	4.8 35 70	28 90	30 160				4.6 28 40	24 60				34 160	4.0 34 90		4.9 34 60	4.3 32 120		15 20	20 40	23 50	25 50	19 60		[illegible]
4 ..	28 70	30 130					25 30	3.0 27 60	27 50	29 30	26 60	30 140				28 40	24 50	25 60			34 70	3.0 34 60		29 40	3.8 30 120	3.8 23 50	14 20	18 40	25 60	23 50	19 60		[illegible]
3 ..	26 80	29 130					27 40	2.3 28 80	28 40	27 50	26 50	29 80				28 40	23 50	26 60			34 40	2.3 29 50		30 20	30 70	24 30	12 60	17 40	25 60	23 60	19 50		[illegible]
2 ..	25 70	29 120			1.8 27 20		25 50	1.8 26 60	26 20	26 70	27 60	30 50				26 40	23 50	25 50			30 30	1.8 27 40		30 05	27 50	24 20	18 80	18 40	25 80	24 60	19 70		[illegible]
1.3 ..	25 40	28 90			27 30		28 40	24 50	32 50	25 50	25 50	34 50				28 40	23 40	26 30			30 05	26 20		34 20	26 20	24 20	17 50	18 50	23 70	24 60	18 30		[illegible]
0.8 ..	25 30	27 50			17 30		22 20	24 60	25 05	25 10	25 50	30 40				24 40	22 40	26 30			34 40	28 40		30 10	24 20	25 20	17 40	18 50	23 50	22 50	16 30		[illegible]
0.3 ..	1.4 25 20	0.6 27 30			23 05		16 20	24 50	0.5 C	0.5 C	26 30	29 20				24 40	00 00	25 40			20 20	26 40		25 40	24 40	25 10	16 30	18 40	0.5 23 50	20 40	17 30		21 [illegible]

Täglicher Wetterbericht

des Deutschen Reichswetterdienstes
Herausgegeben von der Deutschen Seewarte
Verlagsort Hamburg

hrgang: 70 Nr. 44

Dienstag, den 13. Februar 1945

eite 1

Erläuterung: Die Beobachtungen sind sämtlich in der Form der 1935 in Warschau beschlossenen Einheitsschlüssel wiedergegeben. Kurze Erläuterungen zu den einzelnen Ziffern werden zu Beginn jedes Vierteljahres beigegeben. Ausführlich finden sie sich in „Anweisung zur Verzifferung von Wettermeldungen", herausgegeben vom Reichsluftfahrtministerium. Alle Zeitangaben in DGZ.

Deutschland

Stationen: Küstenorte o	Höhe m	JJJ	Gestern 14 Uhr CC	wwVhN	DDFWN	PPPTT	UC app	Gestern 19 Uhr CC	wwVhN	DDFWN	PPPTT	UC app	RR TgTg/SVss E
amburg-Fu.	18	403	20	42653	22244	08904	72308	07	47193	12703	00901	70202	00053
ensburg/Fgh.	41	400	20	05552	20243	08701	01305						
iel	28	460	xx	46109	22249	08350	0x308	xx	46109	14149	09850	0x203	00003
arnemündeo	1	406	xx	46209	26349	08051	8x340	xx	46209	28349	10150	0x303	00211
rkona o	1	464	5x	05738	26428	06700	0x310						
esterland	16	461	50	05742	20224	07104	86306	57	05542	14208	08300	07701	00040
eigoland o	50	465						xx	48209	14329	08001	0x901	00120
orkum o	6	401						51	08424	10538	08202	0x702	00240
remen	4	442						07	05590	12228	09301	0x703	00030
ordhorn	22	402											
etmold	178	187	5x	05646	20227	10603	9x306						
annover	51	421						57	05674	10228	10102	86001	00030
agdeburg	45	408	52	05444	26828	10201	9x210	57	05443	08224	12103	90106	30034
ssen	123	437	5x	62358	14368	07504	8x901	5x	57328	12168	07304	9x402	06041
öln	48	436	52	62545	14368	07504	8x802	5x	62458	16368	07904	0x300	15051
achen	202	407											
rier	265	049											
assel	289	351	16	05634	28127	10x02	9x304	xx	77209	18129	11300	0x401	91026
rankfurt/M.	111	412	5x	64648	00068	10705	7x308						
aarbrücken	189	441											
ürnberg	315	426	52	62744	28328	11504	9x409						
anenbad	538	516											
traßburg	151	219											
öblingen	427	443	6x	62596	18268	09307	0x102	60	02834	20405	11204	98308	07101
iedrichshf.	400	444	5x	22738	20468	12008	8x311	5x	03858	18328	15809	7x312	11101
ünchen	528	414	62	64436	24388	11105	0x213	62	62426	57668	12208	9x203	07082
nsbruck	573	507	6x	67338	00078	13601	9x210	62	67334	00068	14051	9x211	15036
winemünde o	3	455	5x	05648	26348	07450	0x313	5x	05638	26328	11150	0x312	00360
ettin	1	404	5x	05526	22348	07850	80313	5x	05645	26328	11300	8x309	00017
irow	70	450	5x	05647	28227	07851	9x308	50	05443	24223	11051	90407	00011
erlin	48	440	5x	05546	26227	09000	9x214	5x	05538	24128	12650	9x109	00016
chkeuditz	131	449	84	02755	30325	09903	81211	51	05454	32128	12002	0x205	00031
rfurt	320	646	5x	05755	28228	10302	8x309	5x	62645	14268	12002	0x304	97031
resden	230	410	80	05645	24475	08702	80115	57	05451	00025	12851	96309	01031
lauen	449	458	5x	05645	26228	–	–	5x	05645	18128	–	–	–
rag	363	669	8x	05757	26527	10302	8x311	02	05590	00026	12501	7x207	00039
udweis	408	670	87	02955	30427	09203	6x217	5x	74335	30128	13501	0x210	95051
lmütz	263	676	57	05747	26327	06002	8x3xx	5x	05758	26426	12101	7x312	00027
assau	302	865											
alzburg	434	508	62	64645	32188	10705	0x107	62	54334	10368	10801	0x004	15101
ien	157	501	50	02855	26425	07806	01213	52	03865	26428	12905	0x313	11076
raz	334	505	67	02890	06227	07608	67208	57	03864	30128	12503	8x213	94098
lagenfurt	449	502	00	04990	00043	09208	51103	54	04872	00023	12402	00243	00109
ügenwalde o	7	429	5x	03568	22318	05201	9x305	5x	03568	24368	07901	9x307	91251
anzig	15	405	5x	23657	28377	02301	9x306	8x	05654	26328	06301	85012	05026
önigsberg	20	422	5x	57228	16278	xxx01	0x300						
emel o	3	447											
horn	47	551											
osen	99	552											
rünberg/Schl.	148	420											
reslau	117	411	52	05646	29488	03902	90319	50	01753	26323	11001	80319	92031
leiwitz	255	454											
arschau	107	556											
ialystok	135	555											
itzmannstadt	176	557											
ublin	203	559											
rakau	216	561											
emberg	330	571											

Stationen	Heute 2 Uhr CC	wwVhN	DDFWN	PPPTT	UC app	Heute 8 Uhr CC	wwVhN	DDFWN	PPPTT	UC app	RR TgTg/SVss E
amburg-Fu.	6x	77238	10478	07850	0x740	5x	64328	20348	04203	0x504	16546
ensburg/Fgh.						5x	54538	14478	02800	0x810	04007
iel	5x	72528	12228	08200	9x709	5x	23418	14478	03701	9x709	05526
arnemündeo	5x	08315	16128	10952	9x803	xx	77309	14629	06851	0x711	06338
rkona o	01	05690	16128	11351	9x100	5x	72538	12578	00351	9x706	97258
esterland	5x	74328	14578	05150	0x515	5x	22525	14448	00701	0x606	07516
eigoland o	5x	64218	12768	04801	0x813	6x	62435	16568	01605	0x701	14541
orkum o	5x	47115	12668	07702	0x811	5x	05548	20768	03807	0x306	09711
remen	5x	62524	12478	06601	0x712	5x	52535	22648	06008	0x306	09001
ordhorn	6x	03548	28628	06301	9x303	6x	02735	07310	–	8x302	04501
etmold						8x	02855	57526	09609	8x303	07011
annover	5x	68438	12468	08501	0x706	5x	03855	57568	07310	8x403	10001
agdeburg	5x	74358	00078	11300	9x905	5x	08457	12377	08601	9x504	55546
ssen	5x	05656	20656	09510	80209	5x	03748	20528	11010	7x404	03091
öln	5x	05655	24425	11011	8x208	5x	03765	24128	12410	8x405	01091
achen											
rier											
assel	xx	77109	20479	12400	0x401	5x	05645	20578	11505	0x303	58006
rankfurt/M.	5x	05456	16366	13109	9x207	5x	13648	22328	14611	8x405	02021
aarbrücken	5x	22558	00068	16411	8x108	5x	05755	00068	16710	8x401	-
ürnberg	5x	22432	26278	14702	05403						
anenbad											
traßburg											
öblingen	5x	05645	20226	16011	7x311						
iedrichshf.	50	02754	22164	20009	80206	5x	02857	16227	20406	8x301	92061
ünchen	50	22544	57764	159xx	80209	04	02893	22520	18408	84303	93041
nsbruck	50	05684	26244	19105	80205	04	47293	00014	22350	95204	16517
winemünde o	50	05644	00024	12051	90001	5x	71448	14328	11051	9x805	97248
ettin	5x	05558	24328	12751	9x100	5x	72438	12378	11451	0x806	97527
irow	5x	05428	20428	10451	9x608	5x	74328	10378	07150	0x710	03527
erlin	5x	71558	12228	12651	0x905	5x	59328	12478	10000	0x808	04527
chkeuditz	5x	62348	12478	11703	9x002	57	05553	20524	10306	90400	05001
rfurt	5x	54548	16278	11501	9x707	54	05745	24456	11108	8x205	06081
resden	5x	08478	12128	13350	9x404	5x	62558	22578	10106	8x504	02511
lauen	5x	64448	18278	12001	0x607	5x	67328	78368	–	–	–
rag	5x	72458	16178	15300	0x401	5x	22755	22678	14002	0x707	94518
udweis	5x	64438	00078	13901	0x701	57	02755	16167	14402	9x107	-
lmütz	5x	05658	26228	16651	8x207	5x	72248	00078	17752	9x406	96538
assau											
alzburg	52	05764	22468	14311	7x307	50	02973	24325	18307	76202	04011
ien	5x	64648	10068	15403	0x301	5x	52428	04178	17200	0x304	08507
raz											
lagenfurt	00	47290	00040	17153	00307	xx	96109	00049	21353	0x340	00549
ügenwalde o											
anzig	50	05475	24275	11601	90305	50	05763	22214	11000	86405	97528
önigsberg						5x	05656	28326	xxx01	9x307	-
emel o											
horn											
osen											
rünberg/Schl.											
reslau											
leiwitz											
arschau											
ialystok											
itzmannstadt											
ublin											
rakau											
emberg											

Bergstationen

Bergstationen	Höhe m	JJJ	Gestern 14 Uhr CC	wwVhN	DDFWN	PPPTT	UC app	Gestern 19 Uhr CC	wwVhN	DDFWN	PPPTT	UC app	RRTTE
onnblick	3106	503	xx	77109	xx879	85658	9x200						
ugspitze	2962	416	xx	77109	28879	98456	0x208	xx	77109	61879	01156	0x207	11569
rbitzkogel	2397	506						xx	75009	61779	53455	0x407	03559
chneekoppe	1602	428	xx	77009	63879	20258	00319						
euerkogel	1577	862	xx	77109	28679	30952	7x11x						
eldberg/Sch.	1493	427	xx	46109	55969	43102	0x308	xx	67009	55949	46703	0x209	25030
chöckl	1446	541											
anzer	1214	519	xx	46209	24249	62059	0x312						
ichtelberg	1213	419	xx	46009	28449	66955	0x215	5x	42518	28298	70155	0x205	00538
ornisgrinde	1166	561	xx	67109	51669	46004	0x304	xx	67109	51669	72805	0x307	24059
rocken	1141	418	xx	49209	26449	412xx	9x209						
asserkuppe	923	423	xx	49009	30249	71954	0x207						
ielsberg	915	445	xx	49309	24449	97753	0x309	xx	77009	22579	98753	0x200	04529
ahler Asten	840	417						xx	77109	14379	07852	0x300	03519
eldberg/Ts.	801	424	xx	77009	20479	44051	0x205						
almit	673	397	xx	67009	24469	28605	0x303						

Bergstationen	Heute 2 Uhr CC	wwVhN	DDFWN	PPPTT	UC app	Heute 8 Uhr CC	wwVhN	DDFWN	PPPTT	UC app	RRTTE
onnblick	xx	77809	28679	92256	0x309	50	019x3	32404	93758	31306	5993x
ugspitze	xx	77109	26679	06456	0x209	00	02990	24679	07857	96206	07519
rbitzkogel	xx	77009	63779	56654	0x707	50	49714	63974	56354	00300	00549
chneekoppe						xx	48109	59979	26155	0x602	xxx11
euerkogel						5x	49465	00078	1890x	9x30x	0x304
eldberg/Sch.	xx	46009	20769	40102	9x105						
chöckl											
anzer						xx	67209	57779	65403	0x201	15590
ichtelberg						xx	67109	61779	72002	0x208	09556
ornisgrinde	xx	46009	51669	83405	0x303						
rocken						xx	45009	57969	74101	0x705	09559
asserkuppe	xx	67009	24769	03103	0x307	xx	67009	24669	04754	0x101	11007
ielsberg						xx	46009	57969	00204	0x200	09536
ahler Asten						xx	46409	57849	10405	0x304	05539
eldberg/Ts.	xx	46709	24669	19006	0x312	5x	42718	24658	19105	0x604	03036
almit						5x	14916	59897	54707	9x404	97704

Berichtigungen

Sämtliche Karten des „Täglich
weiteres nach der von der Zen
gezeichnet. (Erlaß R.M. LB

Wetterlage von gestern: Montag, 12. Febr. 1945

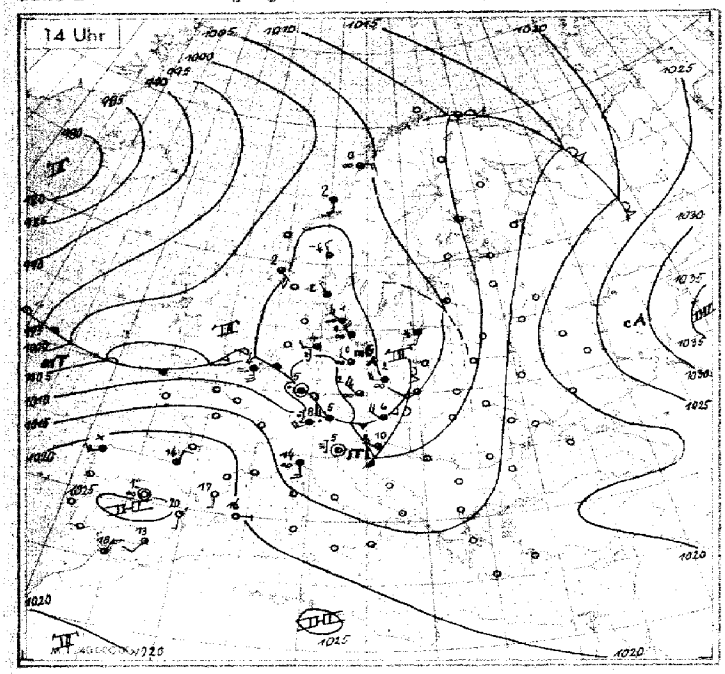

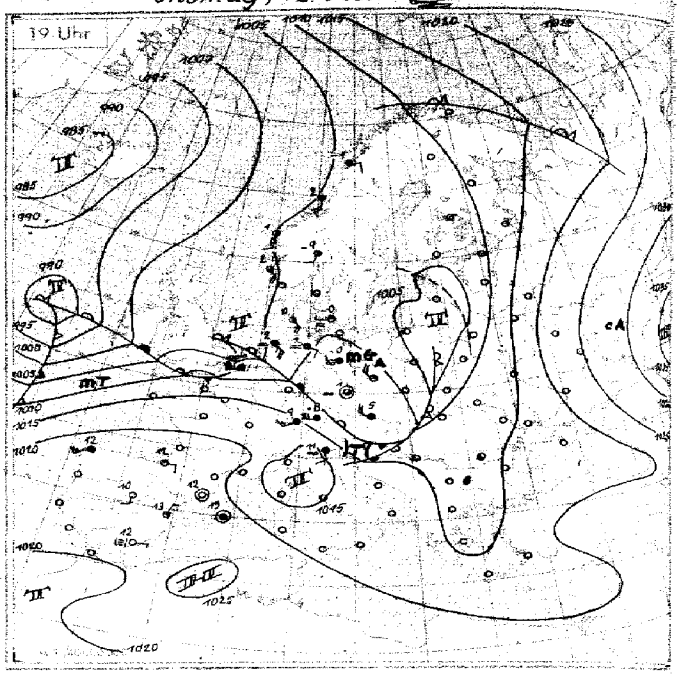

Wetterlage von heute nacht: Dienstag, 13. Februar 1945.

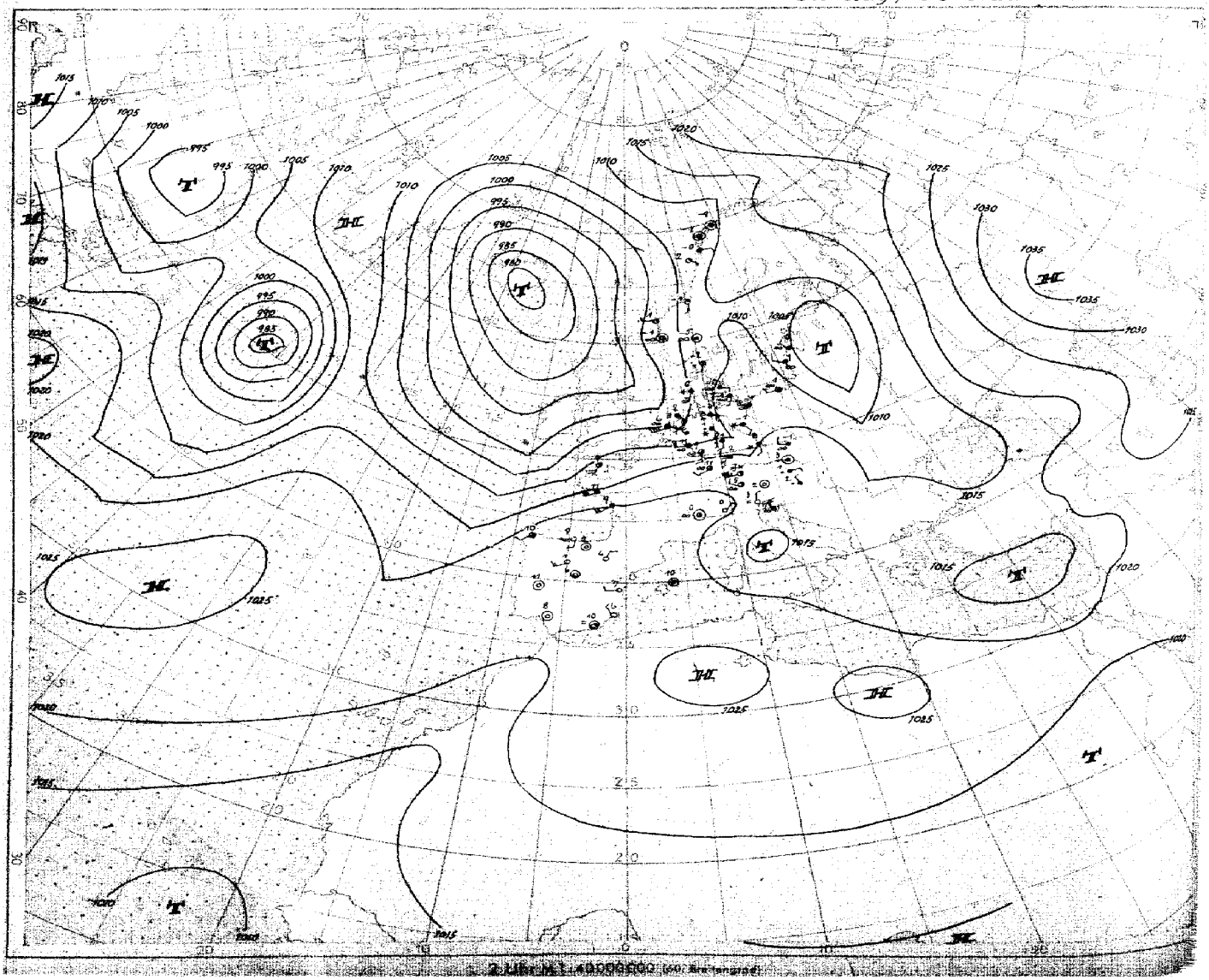

2 Uhr M 1:40000000 (60. Breitengrad)

Nr. 44

Höhen-Aufstiege

1. Teil

Dienstag den *13. Febr.* 1945

Seite 5

heute

g_1 = Datum
G_1G_2 = Uhrzeit (D.G.Z.)

Schlüssel:
Kenngruppe: III GG $H_eH_eE_aT_tT_t$ / $Q_1Q_2Q_3Q_4E_a$ $s_1s_2s_3$ GG / OLLLL yyGGG — $H_4H_5H_6H_7H_8$ $H_9H_{10}H_{11}H_{12}Z_t$
Hauptisobarenflächen: $H_aH_aT_aT_aU_a$ …
Markante Punkte: $P_1P_1TTU_1$ $P_2P_2TTU_2$ …
Pseudopot. Temperatur: $9Q_1Q_1Q_2Q_2$ $Q_3Q_3Q_4Q_4Q_5$ $Q_5Q_6Q_6Q_7Q_7$ $III\,P_1P_1$

Ort	Bardufoss 739	Bodø 010	Drontheim 017	Bergen 022	Kristiansand 082	Kjeller 041	Hanstholm 083	Blåvandshuk 184	Leeuwarden 010	Helder 291	Emden 164	Helgoland 465	Unterlüß 181	Swinemünde 455	Nest 266	Gotenhafen 550	Gerdauen 319
yyGG	13 05	13 05	13 05	13 05	13 05	13 04		13 06		13 04	13 05		13 07	13 05	13 04	13 04	
41	-	-	-	-	-	-		-		-	-		-	-	-	-	
96	-	-	-	-	-	-		-		-	-52		-	-	-	-	
225	-	-	-	-51	-59	-59		-		-60	-56		-63	-	-	-	
300	-59	-59	-59	-54	-52	-53		-		-47	-46		-48	-54	-51	-56	
400	7 -46	-41	-43	-39	-37	-37		-34		-31	-34		-33	-35	6 -34	-37	
500	8 35 -34	6 38 -31	23 -34	5 30 -27	-26	3 25 -29		38 -21		-18	36 -22		3 37 -21	37 -22	5 37 -23	-25	
600	7 16 -25	7 30 -22	8 18 -24	6 22 -20	-18	7 16 -24		0 35 -13		-10	8 36 -12		7 35 -13	-16	5 23 -19	-23	
700	9 13 -17	8 16 -14	-16	3 15 -14	-14	15 -15		35 -5		8 37 -3	-4		-5	29 -13	5 17 -14	4 13 -17	
800	8 -13	8 12 -11	-11	3 10 -9	-12	8 10 -11		4 32 +0		8 34 +2	+1		30 +1	42 -10	8 16 -9	-10	
900	7 -6	9 -5	-4	2 8 -3	-5	8 +6		0 26 +2		30 +7	+6		+3	-5	0 10 -6	9 11 -4	
950	4	9	-	8	-	8		15		36	-		-	8	8	10	
Boden	-5 -11	-1 -8	4 -6	8 -4	8 -2	2 -5		13 +0		2 +5	21 +7		14 +2	7 -1	8 -[illegible]	6 -	
41	-	-	-	-	-	-		-		-	(2140)		-	-	-	-	
96	-	-	-	-	-	(1565)		-		-	1604		-	-	-	-	
225	(1021)	-	(1029)	1034	1047	1040		-		1078	1071		1067	(1054)	-	(1044)	
300	845	861	851	858	868	861		-		897	882		888	875	875	866	
400	664	673	666	670	678	637		687		703	696		698	686	685	679	
500	516	521	515	516	523	519		530		544	539		538	530	528	523	
600	388	392	388	386	391	390		396		408	404		403	396	396	392	
700	277	279	275	272	277	278		279		290	287		286	283	282	280	
800	179	179	176	172	177	178		176		185	182		182	182	182	181	
900	89	90	86	82	88	89		83		91	88		89	91	92	91	
1000	8.7	7.8	4.6	-0.4	5.5	7.7		-0.3		6.2	3.6		5.0	9.6	9.3	8.6	
41/96	-	-	-	-	-	-		-		-	(536)		-	-	-	-	
96/225	-	-	-	-	-	(625)		-		-	533		-	-	-	-	
225/500	(606)	-	(513)	518	524	521		-		534	534		529	(524)	-	(522)	
500/1000	507	513	511	516	517	511		530		538	535		533	520	518	514	
Markante Punkte	-	-	-	49601	-	-		-		-	-		22641	-	-	-	
	-	-	-	25601	-	-		-		-	-		26671	-	-	24571	
	-	-	-	35951	21591	-		-		-	-		34921	-	-	26581	
	-	-	24601	45796	22601	14581		-		-	-		55661	-	-	29561	
	-	-	28571	57715	29551	24691		-		-	-		62618	-	-	49751	
	25581	-	38951	59716	55701	28571		-		-	-		68651	-	30511	53701	
	27651	-	42921	72632	62681	45611		-		-	05541		76519	23601	45776	62721	
	64719	-	66696	76626	72631	55784		40861		22621	18531		81001	47751	55695	77614	
	75668	-	73671	82583	74461	77613		74529		23611	22571		87038	65671	64695	83591	
	86587	28511	86371	84583	76651	83628		88080		32921	91061		91031	58661	82560	93528	
	95563	97517	90531	96005	95521	97529		94500		83031	94251		96061	83581	92650	97539	
	00604	01584	00527	00518	00619	99559		00000		01079	00079		99020	85558	01009	01518	

Ort	Kopenhagen 181	Reinmige 519	Norburg 041	Siegen 020	Erfurt 446	Berlin 440	Ilumstadt 557	Habelschwerdt 985	Oschatz 681	Raesfeld 301	Freiburg 580	Reichenbach 595	München 414	Pilsen 466	Wien 501	Klagenfurt 502	Agram 205
yyGG	13 05	13 05		13 05	13 05	13 05		13 05	13 06	13 05	13 05	13 05		13 05	13 05	13 35	13 05
41	-	-		-	-	-		-	-	-	-	-		-	-	-	-
96	-	-		-61	-	-		-	-	-	-	-		-	-	-57	-
225	-59	-61		-62	-62	-61		-62	-	-64	-59	-61		-61	-60	-57	-57
300	-53	-51		6 -47	-47	-50		-48	-	-48	-45	-46		-46	-49	-45	-54
400	-36	-37		5 -31	-32	-35		-33	-32	-32	-29	-29		-29	-33	-35	-37
500	8 35 -23	37 -23		8 41 -19	2 37 -21	8 36 -22		3 37 -21	-20	4 38 -20	40 -17	3 41 -18		35 -20	-21	2 41 -18	-23
600	8 27 -17	29 -17		0 40 -10	2 31 -12	8 31 -[illegible]		6 37 -12	-10	4 35 -10	2 32 -8	2 34 -9		35 -11	-13	6 38 -9	-13
700	6 14 -17	18 -14		0 41 -2	0 31 -4	22 -12		10 27 -9	-7	6 33 -3	3 36 -1	35 +0		0 33 -6	-6	7 31 -4	-6
800	7 15 -9	-10		8 27 -1	9 30 +0	15 -9		0 14 -9	+4	8 28 -3	29 -0	0 35 +1		0 25 -2	-[illegible]	2 29 +6	-0
900	9 13 -6	-5		9 26 +5	9 30 +6	11 -5		9 13 -3	+6	25 +3	31 +6	7 33 +8		0 29 +5	-1	7 23 +4	+4
950	9	8		27	28	10		10	-	29	30	-		29	-	9	-
Boden	8 -2	7 -2		26 +7	26 +5	7 -2		10	18 +3	25 +7	30 +7	28 +0		15 +2	10 -1	10 -4	11 +8
41	-	-		-	-	-		-	-	-	-	-		-	-	-	-
96	-	-		1093	-	-		(1586)	-	-	-	(1607)		-	-	1607	-
225	1047	1049		1080	1073	1067		1068	-	1072	1093	1090		1079	1074	1097	1072
300	869	870		899	894	889		887	-	893	911	909		898	894	904	890
400	681	681		705	702	688		695	696	701	715	714		703	702	710	702
500	525	525		546	543	531		537	538	543	556	554		544	544	550	547
600	392	393		411	408	398		403	402	408	419	419		400	409	414	413
700	279	279		292	291	283		286	289	290	300	300		292	293	296	296
800	179	179		188	187	182		185	186	185	195	195		182	190	191	193
900	89	89		95	93	90		94	92	92	101	100		96	98	98	98
1000	7.3	7.3		9.7	8.0	9.4		11.7	7.8	7.2	15.8	15.0		11.7	14.9	14.9	14.2
41/96	-	-		-	-	-		-	-	-	-	-		-	-	-	-
96/225	-	-		513	-	-		(518)	-	-	-	(517)		-	-	520	-
225/500	522	524		533	530	536		531	-	530	537	536		535	530	537	526
500/1000	517	518		537	535	522		525	534	535	540	539		533	529	535	535
Markante Punkte	-	-		-	-	-		-	-	-	-	-		-	-	12031	-
	-	20911		-	-	-		-	-	19661	-	-		-	-	15621	-
	-	24601		-	-	-		-	-	28691	-	-		-	-	18571	-
	23591	32991		-	22621	-		-	-	55840	-	17151		-	20611	24561	23521
	28561	44810		-	22621	-		-	-	31584	-	53253		-	24591	64536	22511
	48751	52719		09611	46741	-		21021	-	68505	21621	57653		-	37871	65552	28581
	65698	69641		16611	55642	-		46661	-	72517	54672	71013		-	55661	68567	67571
	64668	72661		16681	61622	23611		67597	40821	83093	67612	74516		20691	66581	75517	75581
	69696	73691		17681	73529	25601		77579	58661	87039	65513	78027		40786	77521	84046	86371
	75627	96521		68520	84530	55673		77577	64561	89030	76025	89087		85597	88521	88057	94381
	95635	07530		70538	96097	99510		85539	75621	95060	79515	94659		86020	95001	87620	98071
	01509	01510		97289	97079	00510		97619	99030	00349	95089	95050		97010	00009	96539	00019

g_1 = Datum
G_1G_2 = Uhrzeit (D.G.Z.)

Aufstiege mit Positionsangaben

Länge und Breite

Flugzeugaufstiege

heute / gestern

Ort	Mailand 302	Venedig 312	Vicenza 752	51 N 2 E	57 N 2 E	49 N 18 E	Paderborn 677 (heute)	Neuruppin 234 (heute)	Hamburg 403 (heute)	Erfurt 446 (heute)	München 414 (heute)	Frankfurt 412 (heute)	Wien 501 (heute)	Lindenberg 425 (heute)	Lindenberg 425 (heute)	Wien 501 (gestern)	Kitzingen 517 (gestern)	Paderborn 677 (gestern)	München 414 (gestern)	Lindenberg 425 (gestern)	Neuruppin 234 (gestern)	Hamburg 403 (gestern)
yyGG	13 05	13 05		13 10	12 10	12 13	13 07	13 07	13 08	13 07	13 07	13 07	13 07	12 05	13 09	12 16	12 17	12 17	12 16		12 16	12 16
41	-	-		-	-	-	-	-	-	-	-	-	-	-	-	-	-	-	-		-	-
96	-	-			-54	-44	-	-	-	-	-	-	-	-	-	-	-	-	-		-	-
225	-58	-60		-65	-52	-52	-	-	-	-	-	-	-	-	-	-	-	-	-		-	-
300	-x	-46		-51	-53	-42	-	-	-	-	-	-	-	-	-	-	-	-	-		-	-
400	-39	6 -30		-36	-48	-32	-	-	5 -33	-	-	-	-	-	-	-	-	-	-43		-	-
500	2 44 -15	4 43 -17		-31	-35	-21	3 38 -18	38 -21	2 35 -21	38 -19	3 39 -18	3 40 -18	-		-	7 44 -21	42 -16	39 -21	7 36 -20		5 27 -27	-
600	3 40 -6	2 37 -8		-24	-25	-15	2 34 -9	36 -2	7 34 -12	2 35 -9	3 34 -10	3 37 -8	4 36 -12		-	7 35 -13	36 -12	35 -12	37 -12		2 32 -24	[illegible]
700	4 40 12	2 31 -0		-15	-16	-12	7 30 -4	0 33 -5	8 34 -4	2 30 -2	3 33 -1	4 27 +1	7 28 -7	-	-	25 -11	32 -5	32 [illegible]	[illegible]		[illegible]	[illegible]
800	5 36 +7	7 31 +9		-9	-9	6 -6	0 29 -2	29 -2	0 35 +1	8 41 +0	8 28 +0	7 28 -0	7 27 -2	22 [illegible]	31 -1	[illegible]	[illegible]	[illegible]	[illegible]		[illegible]	[illegible]
900	2 31 +12	+2		-4	-3	-4	2 25 +4	0 16 -2	0 29 +5	1 26 +4	8 28 +6	2 36 +5	7 22 +3	5 18 -4	0 15 +2	4 17 +[illegible]	[illegible]	[illegible]	[illegible]		6 17 -5	[illegible]
950	20	-		-		-	24	11	25	27	25	27	17	32	15	16	16	12	23		15	11
Boden	3 -2	7 -2		17	-	-	25 +6	11 +0	15 -2	27 +5	24 +4	29 +9	11 +3	9 -1	12 -5	17 -0	13 +1	13 +1	23 -5		2 -[illegible]	12 +[illegible]
41	-	-		-	-		-															
96	-	(1607)		-	1567	1608																
225	1097	1095		1046	1028	1070	-															
300	x	813		865	846	883	-															
400	720	718		675	663	655		-	697	704	-		-		-		-	(696)	700		-	
500	554	558		521	515	528	545	536	538	546	551	549	(544)		-	536	541	558	542		521	(527)
600	422	421		393	387	396	409	402	404	410	416	413	409		-	402	405	404	407		391	[illegible]
700	302	301		281	275	286	291	285	286	291	296	294	293		-	286	285	297	290		280	281
800	195	195		181	175	176	187	181	182	187	193	189	189	181	184	184	183	184	186		180	181
900	100	94		90	85	87	95	89	88	94	99	96	97	95	9[illegible]	[illegible]	[illegible]	93	[illegible]		[illegible]	[illegible]
1000	15.8	15.0		8.0	2.5	4.0	9.7	6.9	3.3	8.5	14.4	11.0	13.2	9.5	7.[illegible]	[illegible]	2.5	9.5	5.7		5.4	7.6
41/96	-	-		-	-	-	-	-	-	-	-	-	-	-	-	-	-	-	-		-	-
96/225	-	(512)		-	539	548	-	-	-	-	-	-	-	-	-	-	-	-	-		-	-
225/500	538	537		525	513	541	-	-	-	-	-	-	-	-	-	-	-	-	-		-	-
500/1000	544	545		513	512	524	535	530	535	537	527	538	(530)		-	532	532	524	534		512	(519)
Markante Punkte		14631		-			-	-	-	47981	-	-	-			-	-	-			-	-
		44757		-			-	-	-	47621	-	-	-								-	
		46725		15531	09541	-	-	-	-	56612	-	-	-								-	
		53582		21541	14541	-	-	-	39843	67571	-	-	-								-	
		46532		27561	17511	-	-	49724	48712	65532	-	-	53673			-	-	-			42794	
		68511		43831	15511	-	50693	55637	57683	71511	48715	-	56452				49706	42797			54051	
		64532		45511	27541	-	61622	57629	64487	74517	55653	-	64636	75549		44757	57666	67571			34752	67715
		74112		75601	79541	-	71535	72740	79019	74538	55653	-	16122	85560	-	63407	85648	77558	-		85504	16757
		87111		79591	55521	09941	75676	73540	72060	81711	72624	80683	74757	86568	81500	74545	77510	84520	41114		85516	87046
		87041		81581	94511	37951	72519	85510	76611	83609	85009	71047	75542	81551	85609	84537	89500	97530	19751		83640	84531
		93051		95511	94521	76521	85072	95530	96506	86098	94057	75540	87017	94510	95510	95065	95510	95000	94509		95571	95518
		02815		00520	99529	85000	99098	00510	00050	97009	96054	00107	00000	00510	01000	99061	95025	99027	95050		01018	01017

Klartext heute:

München 13.07: [illegible]

Wien 13.07: [illegible]

Hamburg 13.08: [illegible]

Frankfurt 13.07: [illegible]

Neuruppin 13.07: [illegible]

München 12.16: [illegible]

Hamburg 12.16: [illegible]

Neuruppin 12.16: [illegible]

Paderborn 12.17: [illegible]

Wien 12.16: [illegible] ausansatz.

Karten vom Frühtermin

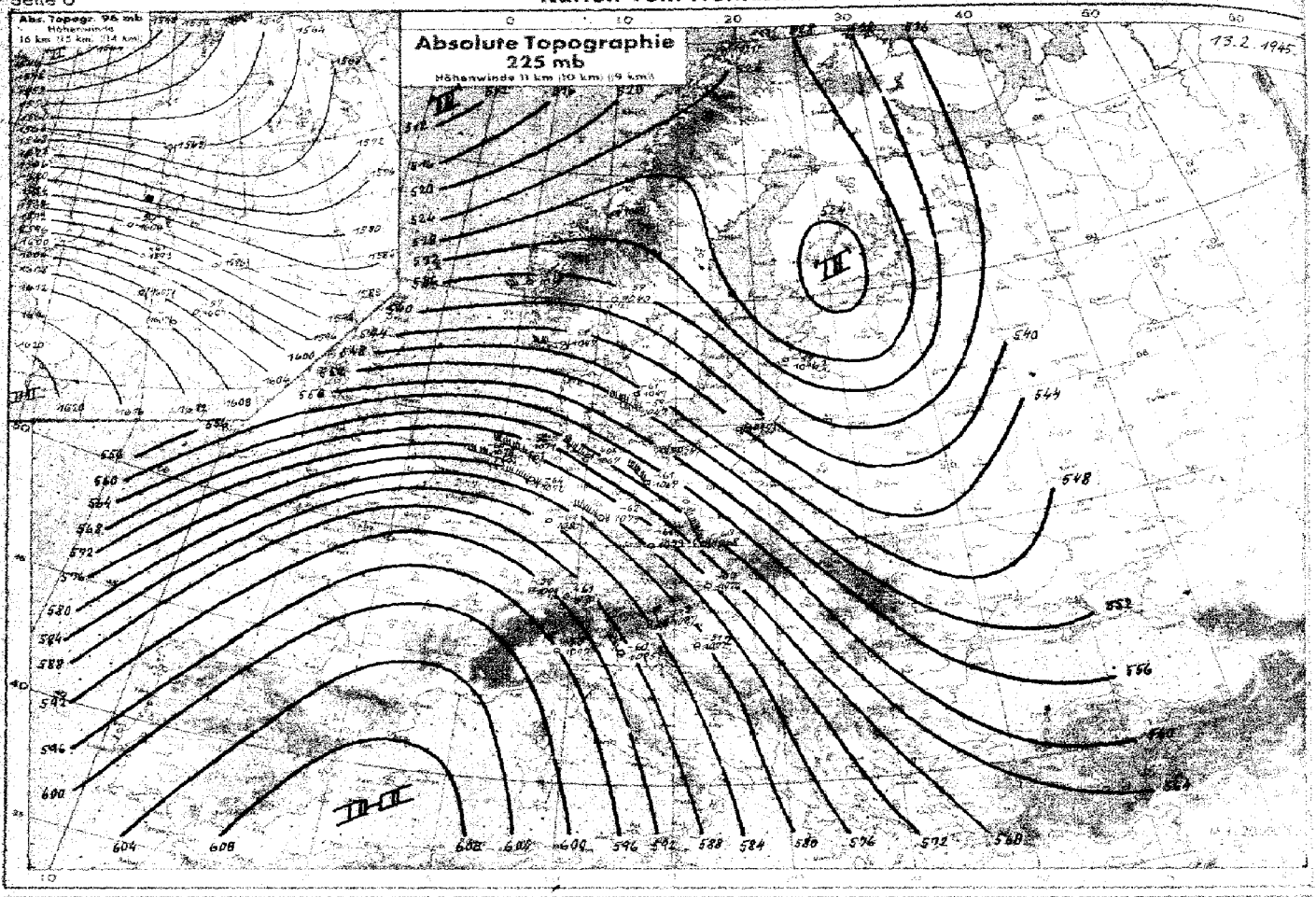

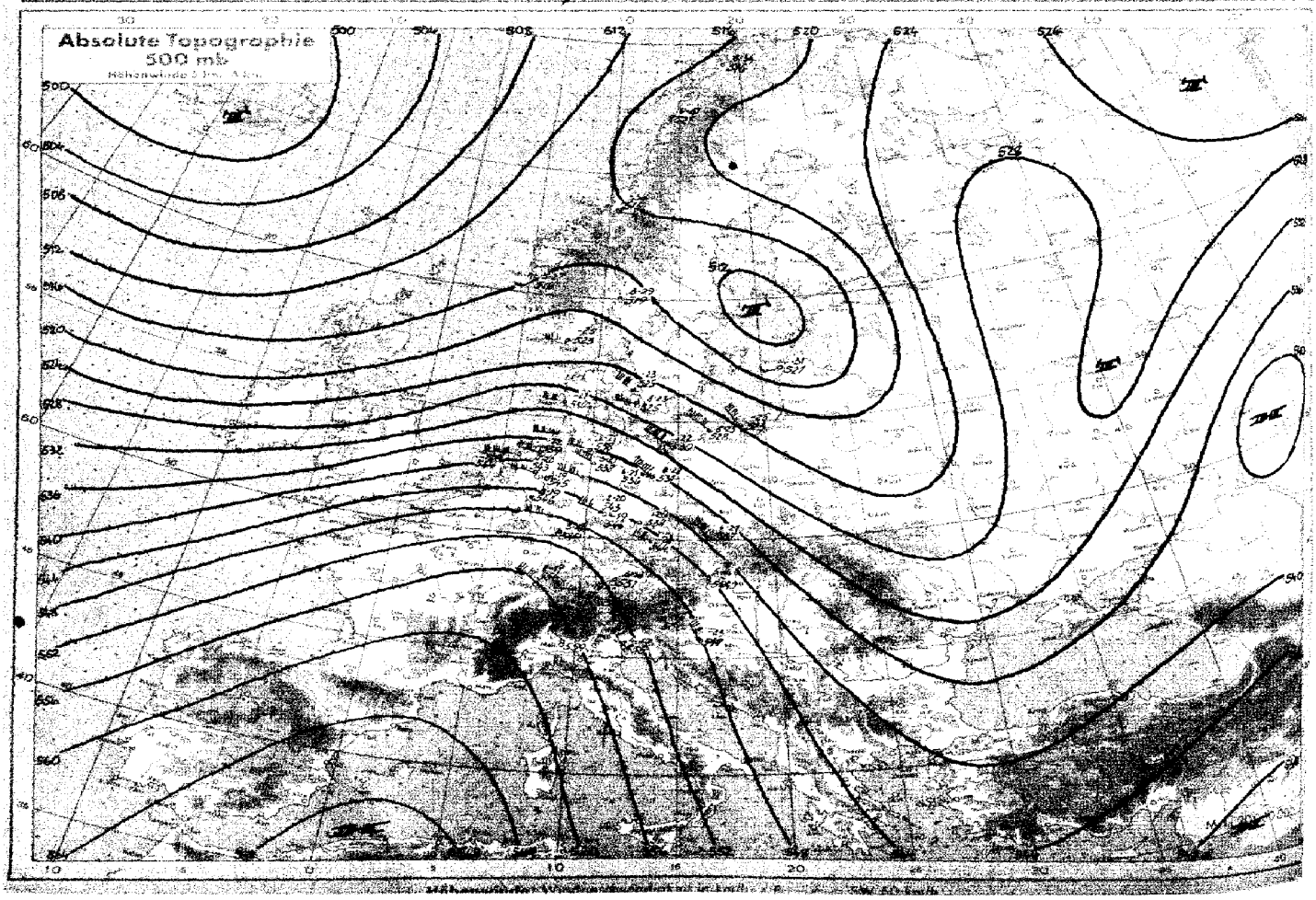

13. Febr. 45

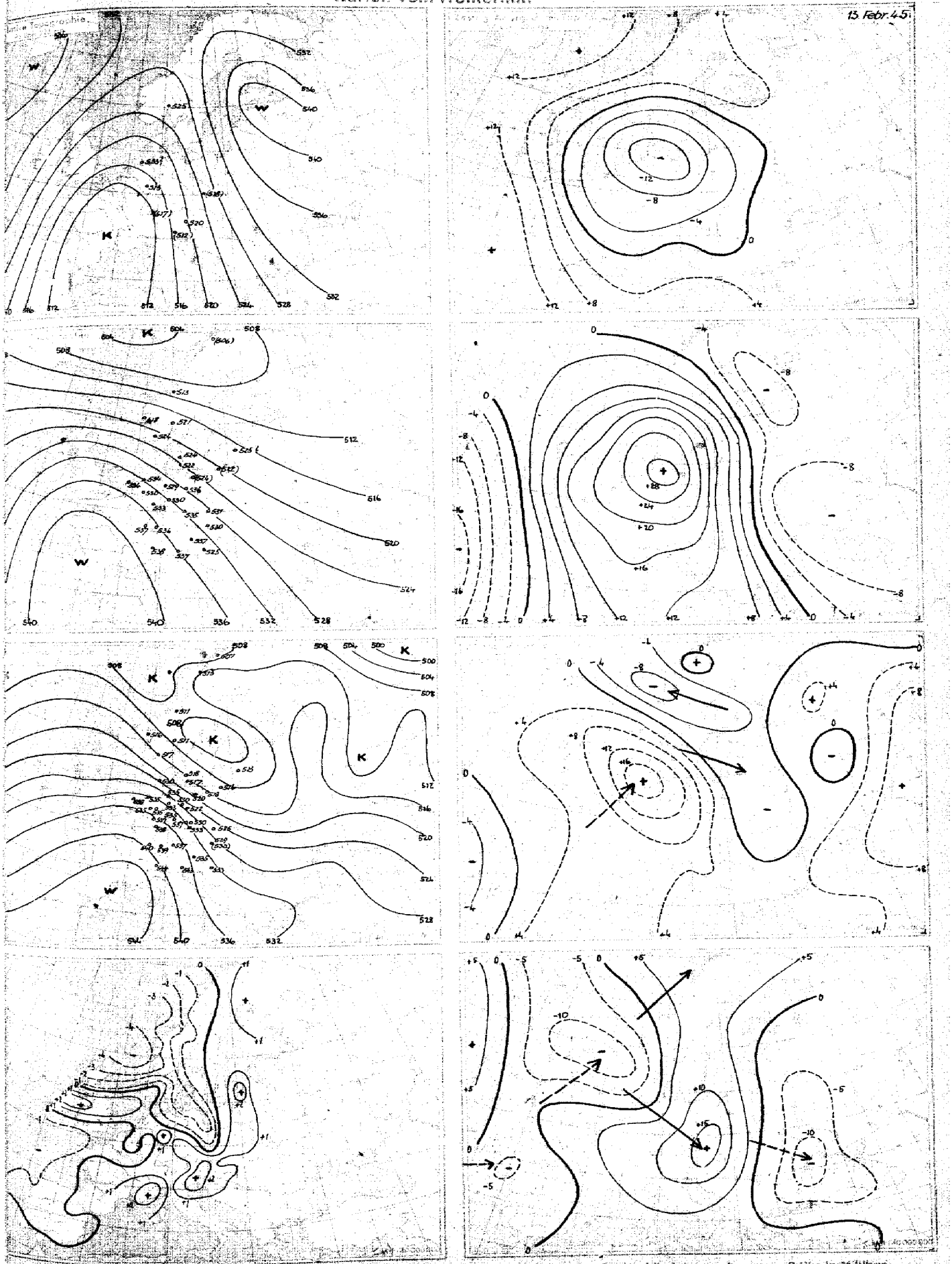

Stündliche Bodendruckänderung seit heute 5 Uhr in Millibar

24stündige Bodendruckänderung seit gestern 8 Uhr in Millibar

Nr. 44

Höhen-Aufstiege
2. Teil

Dienstag, den 13. Februar 194

Seite 5

Vortag

yy = Datum
GG = Uhrzeit (D.G.Z.)

Oberer Teil: U QQTT = Relative Feuchte in 10%, darunter Pseudopot. Temperatur in °C und wahre Temp. (°C) an den Hauptisobarenflächen.
Mittlerer Teil: Ha Ha Ha = Höhen der Hauptisobarenflächen in dyn. Dekametern. Hr Hr Hr = Abstand zwischen 500 u. 1000, 225 u. 500, 96 u. 225, 41 u. 96 mb-Fläche.
Unterer Teil: P,P,TTU, = Druck, Temperatur und Feuchte an den markanten Punkten.
Klammern zeigen an, daß der Wert durch Verlängerung der Zustandskurve ergänzt ist.

Ort (Kennziffer, Höhe)		Tromsö 006 102 m	Bodö 010 5 m	Bergen 022 30 m	Kjeller 041 168 m	Hanstholm 180 29 m	Kopenhagen 181	Leeuwarden 010 2 m	Helder 291 52 m	Emden 154 2 m	Unterlüß 161 74 m	Swinemünde 455 10 m	Kiel 266 2 m	Pillau 310	Wik-cipa 473	Helsinge 519	Essen 437 85 m	Erfurt 446 313 m	Berlin 440 57 m	Lilienstadt 557 170 m		Rega-feld 061	Reichenbach 595	Freiburg 580	München 414 506 m	Wien 501 157 m	Klagenfurt 502 464 m	Budapest 541 472 m	Mailand 302 110 m	Venedig 312 10 m	Vicenza 752	
	yyGG		12 17	12 17	12 16	12 16	12 17	12 17	12 16	12 16	12 15	12 16	12 16	12 16	12 16	12 17		12 17	12 17			12 17	12 17	12 17		12 17	12 17					
QQTT	41		-	-	-	-		-	-	-	-	-	-	-	-	-		-	-			-	-	-		-	-					
QQTT	96		-	-	-	-57	-	-60	-	-59	-	-	-	-	-	-			-			-	-63	-			-62					
QQTT	225		-	-67	-59	-57	-54	-61	-	^{5}-61	-58	-	-50	-	-52	-63		-52	-55			-57	-58	-63		-60	-59					
QQTT	300		-56	-54	-52	-51	-53	-48	-	-48	-48	-	-50	-	-54	-52		-46	^{9}-52			-46	-44	-48		-50	-45					-46
QQTT	400		-42	-46	-45	-38	-39	^{9}-35	-	-33	-34	-40	^{7}-40	^{7}-48	-48	-38		-33	-36			-31	-30	-30		-35	-30					-53
QQTT	500		14^{4}-32	21-32	18^{5}-35	25^{2}-33	51^{4}-31	38^{9}-21	-20	33-23	38^{7}-22	-36	18^{8}-32	18^{8}-35	16-37	-34		38^{0}-22	28^{4}-27			40^{5}-20	45^{9}-18	37^{5}-20		36^{7}-22	42^{7}-18					-35
QQTT	600		19^{7}-23	11^{5}-24	12^{3}-24	15-25	14^{4}-26	36^{8}-11	-11	30^{5}-15	-20	14^{5}-26	12^{2}-28	18^{8}-25	16^{2}-28	14-26		34^{9}-24	16^{4}-24			34^{5}-12	48^{0}-10	33^{4}-11		29^{5}-14	57^{6}-10					-19
QQTT	700		19^{8}-13	13^{4}-16	11^{6}-16	13^{4}-16	12^{7}-18	31^{9}-2	-6	24-10	-14	13^{0}-17	13^{8}-18	13^{8}-18	15-18	13^{2}-17		27^{9}-9	14^{5}-16			56^{0}-4	58^{0}-4	23^{8}-5		23^{4}-9	34^{7}-2					-9
QQTT	800		18^{8}-12	-10	13^{9}-8	11^{4}-10	10^{7}-12	24^{9}-3	-2	18-5	-6	-11	11^{0}-11	12^{0}-11	16-11	-11		17^{8}-7	11^{5}-9			27^{9}-1	55^{0}+1	38^{0}+1		46^{5}-6	28^{9}+0					-2
QQTT	900		4^{9}-6	11-5	7^{6}-5	-4	8^{2}-4	18^{8}+0	-2	-2	-2	21-5	10-5	11^{9}-5	-5	-5		15^{9}-3	9^{0}-6			30+1	34^{9}+7	23^{0}+7		17^{6}+1	25^{7}+2					+2
QQ	950		4	10	9	-	8	14	-	14	-	9	11	11	13	-		16	9			17	-	52		16	*					
QQTT	Boden		-0-8	9-4	7-3	6-2	9-2	14+2	15-3	15+3	10+0	8-1	11+0	11	11+0	8-1		16-0	8-1			17+3	32+7	52+8		16-1	22+1					27+1
HHH	41		-	-	-	(2103)	-	-	-	(2103)	-	-	-	-	-	-		-	-			-	(2102)	-		-	(2116)					
HHH	96		-	(1559)	(1558)	1575	-	1583	-	1583	-	-	(1574)	-	-	(1582)		(1592)	(1580)			-	1604	-		-	1598					
HHH	225		-	1034	1032	1043	1033	1065	-	1065	1059	-	1035	-	1032	1039		1067	1047			1072	1085	1081		1062	1081					1009
HHH	300		854	855	852	862	852	884		884	878	-	851	-	850	857		885	867			890	902	902		882	898					904
HHH	400		669	668	667	673	665	702	(695)	692	686	667	663	660	665	669		672	677			697	708	709		693	706					714
HHH	500		518	516	517	519	513	535	537	535	529	515	513	512	510	517		534	522			538	547	550		536	541					556
HHH	600		390	388	390	391	387	401	402	401	397	379	387	384	389	390		400	392			403	412	415		403	408					420
HHH	700		277	276	278	279	276	283	285	286	281	277	277	273	272	278		284	280			286	294	297		287	291					301
HHH	800		177	177	176	179	177	189	182	185	182	178	177	174	173	178		182	180			182	190	193		185	186					196
HHH	900		87	87	86	89	88	98	89	90	91	89	87	84	83	89		91	91			80	95	99		93	93					102
HHH	1000		5.8	4.2	5.3	6.2	6.4	4.9	5.5	7.2	3.2	7.0	6.4	1.7	1.5	6.7		8.3	8.5			5.8	9.7	12.7		9.5	8.2					16.2
HrHr	41/96		-	-	-	(628)	-	-	-	(625)	-	-	-	-	-	-		-	-			-	(498)	-		-	(518)					
HrHr	96/225		-	(525)	(523)	532	-	519	-	518	-	-	(539)	-	-	(543)		(525)	(533)			-	519	-		-	517					
HrHr	225/500		-	518	515	524	520	530	-	530	530	-	523	-	512	523		534	525			534	537	532		526	540					533
HrHr	500/1000		512	511	512	513	507	530	532	527	531	508	507	510	509	510		525	513			532	538	537		527	533					539
P,P,TTU, Markante Punkte			.	-	.	08271	.	.	.	-	.	.	.	.	-	.		-	.			-	.	.		-	-					
			-	14601	-	15551	-	-	-	05571	.	-	-	-	-	-		-	.			-	-	-		-	-					
			-	16541	-	22571	-	-	-	17621	16561	-	-	-	-	12501		12571	-			-	-	-		-	-					
			-	20571	-	24571	-	-	-	32961	19531	-	-	-	26521	15521		16521	13571			-	-	-		20601	-					
			-	22581	-	43224	18541	12601	-	34921	21361	-	-	-	33521	32501		21601	15551			-	-	-		24601	-					
			-	26371	17641	56781	25551	13591	-	47731	24571	-	-	-	39531	37911		12991	20531			-	-	-		45747	-					
			-	32531	08561	67691	34971	16601	-	49757	41820	57931	-	-	44821	38551		27149	19541			-	08641	-		61624	-					
			-	35961	14371	68696	54861	17641	56824	57662	52706	46844	-	38511	65711	54821		44620	53754			18621	15581	21641		68614	06411					20641
			-	43971	82576	76623	46821	21631	48721	74582	73623	54823	13531	55798	78621	63732		76568	75625			20621	18631	43761		74564	75671					29511
			30561	52813	81598	27201	84597	65378	58621	87541	82541	87571	35941	65738	86571	77611		86548	86589			54669	65660	54574		73036	47701					75031
			49532	77613	91308	89001	86600	48010	92001	98011	99011	91561	76639	75649	78571	94537		38549	99530			65579	87060	87701		96037	87047					55011
			01558	00027	03519	06520	01009	01092	01040	01049	04010	01500	01010	00010	38010	01509		79023	80509			00030	94099	95099		99027	95058					01110

Höhenwinde

yy = Datum
GG = Uhrzeit (D.G.Z.)

Pi = Art der Messung C = Wolkenart Ep = Durchführung der Messung HgHg = Gipfelhöhe PiPi = Art der Messung

HpHp = Mittlere Höhe über NN
DpDp = Windrichtung (N = 36)
Vp = Windgeschwindigkeit in Stufen für 10 km/h

Ort	Bardufoss 739	Kopenhagen 181	Bodö 010	Bodö 010	Drontheim 017	Drontheim 017	Bergen 022	Bergen 022	Kjeller	Kristiansand 032	Helsinge 519	Helsinge 519	Kjeller 041	Kjeller 041	Kopenhagen 181	Hanstholm 187	Blaavandshuk 184	Blaavandshuk 184	Leeuwarden 010	Leeuwarden 010	Leeuwarden 010	Helder 221	Emden 154	Travemünde 130	Emden 154	Emden 154	Wunstorf 176	Wunstorf 176	Unterlüß 181	Unterlüß 181	Rega-feld 061	[illegible] 285	Eckow 401	[illegible] 431
yyGG	13 05	13 05	13 05	12 17	13 05	12 17	13 05	12 17	13 04	13 05	13 05	12 7	12 14	12 16	12 17	12 16	13 06	12 17	13 05	12 12	12 17	12 16	13 05	12 14	12 13	12 16	13 05	12 17	13 07	12 15	13 05		12 13	12 15
Pi C Ep HgHg oder PiPi	44	88	44	44	77	72230	77	77	44	77	77	77	20512	44	44	88	80880	21295	67800	60100	99	88	-	25625	70410	77	86798	85794	77	77	99		22140	33326
27 km																																		
21																																		
16		10.5 3040				12.5 2740		12.8 2890																										
13		9.0 27180				11.0 2930	10.8 2610	11.0 2890						10.5 3180	10.8 31(50)															9.0 31190				
11		7.8 29140				9.8 3620	9.0 2540	9.0 2840		9.0 2710				9.0 3150	9.0 31(80)	9.0 3070							9.5 22210		10.5 30220					7.0 31190				10.3 3120
9		8.7 2800			8.8 1720	8.8 1020	7.0 2450	7.0 2990		7.0 26110	7.8 2870			7.0 3440	7.0 31170	7.0 31150		7.8 30130	25130				8.6 28130		30130	3080	27170	8.7 31210		5.4 31160	28140			3110
7		5.0 2870			1230	0930	5.3 2330	5.5 2150		5.1 1790	5.3 30110			5.3 3510	5.7 32100	5.6 31120	29140	30140	28120	29130			27120		30140	30110	29160	31160	6.4 2900	4.8 3000	29120			3010
5.5		4.0 2940			1030	1220	4.3 2050	4.8 2310		4.3 26100	4.0 2680	6.3 3270		4.0 3220	3250	4.3 3120	22120	5.9 30100	2720	27130	29120	4.0 29100	21120		30130	30130	28130	30130	30130	4.3 27100	28120			3050
4		3.3 2830	3.7 2105		1250	0710	3.8 1720	2210		3.8 2280	3.3 2440	3280		3.0 3020	3330	3130	2790	3040	2580	2910	2770	3.0 2990	28100		3090	30110	28100	2990	30110	3.8 3070	28110		3240	3100
3		2.8 1920	2.4 0305		1560	3410	1540	2010		1860	2.8 1420	3340		1.2 3020	3240	2920	2770	2920	2680	2830	2970	2.3 2370	2790		2170	2990	2890	2760	2890	2960	1730		3030	3010
2	0820	1820	0905		1640	2310	1450	2010		1450	1630	3340		1.7 3620	3340	2920	2770	2410	2890	2220	2530	1.8 2970	1790	3040	2510	2320	2890	2830	29100	2930	-		1530	3110
1.5	0810	1920	1510	7.4 3120	1840	2110	1450	1830	0.9 1610	1440	1730	3440	1.1 3505	3610	3330	2910	.	2121	2880	1730	1920	2380	2790	3140	2210	1820	1.4 28100	2420	27110	2910	26100		2010	
0.8	0905	1830	1505	0.4 2310	1930	2120	1640	1620	0.3 0030	1350	1630	3530	3605	0205	3440	2710	2240	2110	2610	1650	1630	2930	2790	3120	1920	1820	0.4 2140	1910	2790	2910	2690		1910	0.6 3010
0.3	1205	1730	1305	2310	1830	2120	2230	1610	0.2 0000	1230	1630	3610	3310	3410	3230	2710	0.6 1350	1920	2580	1820	1530	1440	2070	2750	1810	1730	0.4 2630	1610	2770	2905	2540		1810	2300

Ort	Hamburg 403	Warnemünde 406	Helgoland 465	Helgoland 465	[illegible] 463	Westerland 461	Westerland 461	Brück 516	Putbus 310	Heiligenbeil 312	Gerdauen 319	Gerdauen 319	Danzig 405	Königsberg 422	Gotenhafen 550	Gotenhafen 550	Thorn 551	Düsseldorf 002	Bonn 022	Nürburg 041	Münster 067	Kassel 351	Gießen 360	Gießen 363		Siegen 020	Siegen 020	Siegen 020	Staaken 207	Sorau 730	Guben 231	Bodö 010	[illegible]	[illegible]
yyGG	13 06			12 13	12 16	13 05	12 14	13 09							13 04											13 05	12 17	12 17				13 11		13 01
Pi C Ep HgHg oder PiPi	83772			20165	84759	86208	21240	02010							76680											88	-	86610				77		30336
27 km																																		
21																																		
16																																		
13																																		
11						28170		11.5 3[illegible]																			10.8 31200	10.5 31200						
9				6.3 30150	8.5 30190	28170		30150																			31210	31190						
7	4.6 28120			5.6 30120	30160	28180		30[illegible]							32170											6.4 28110	30140	30150				4.6 1130		
5.5	29120			4.7 3040	3030	28130		30110							32150											28110	30130	30130				4.0 2110		
4	29110			2930	3090	27100		3090							3120											28100	29100	30100				3.6 2110		2380
3	27100			2830	2940	2790		2970							3240											2790	2990	29110				2.7 2110		2650
2	28[illegible]			2520	2620	2890	2820	2770							3230											2690	2990	2990				1580		2650
1.5	3080			2320	2410	2720	2210	2970							3460											2790	2520	2690				1140		2140
0.8	0.4 2670			2270	1910	2640	2520	2940							3330											2740	2710	2910				1320		2160
0.3	2.1 1310			1210	[illegible]	[illegible]	2310	[illegible]							[illegible]											[illegible]	[illegible]	[illegible]				1520		[illegible]

...nden ab 1.1.1940 bis auf
...uppe verbreiteten Analyse
...9 vom 21.12.1939)

Wetterlage von heute morgen: *Dienstag, 13. Februar 1945.* Seite 3

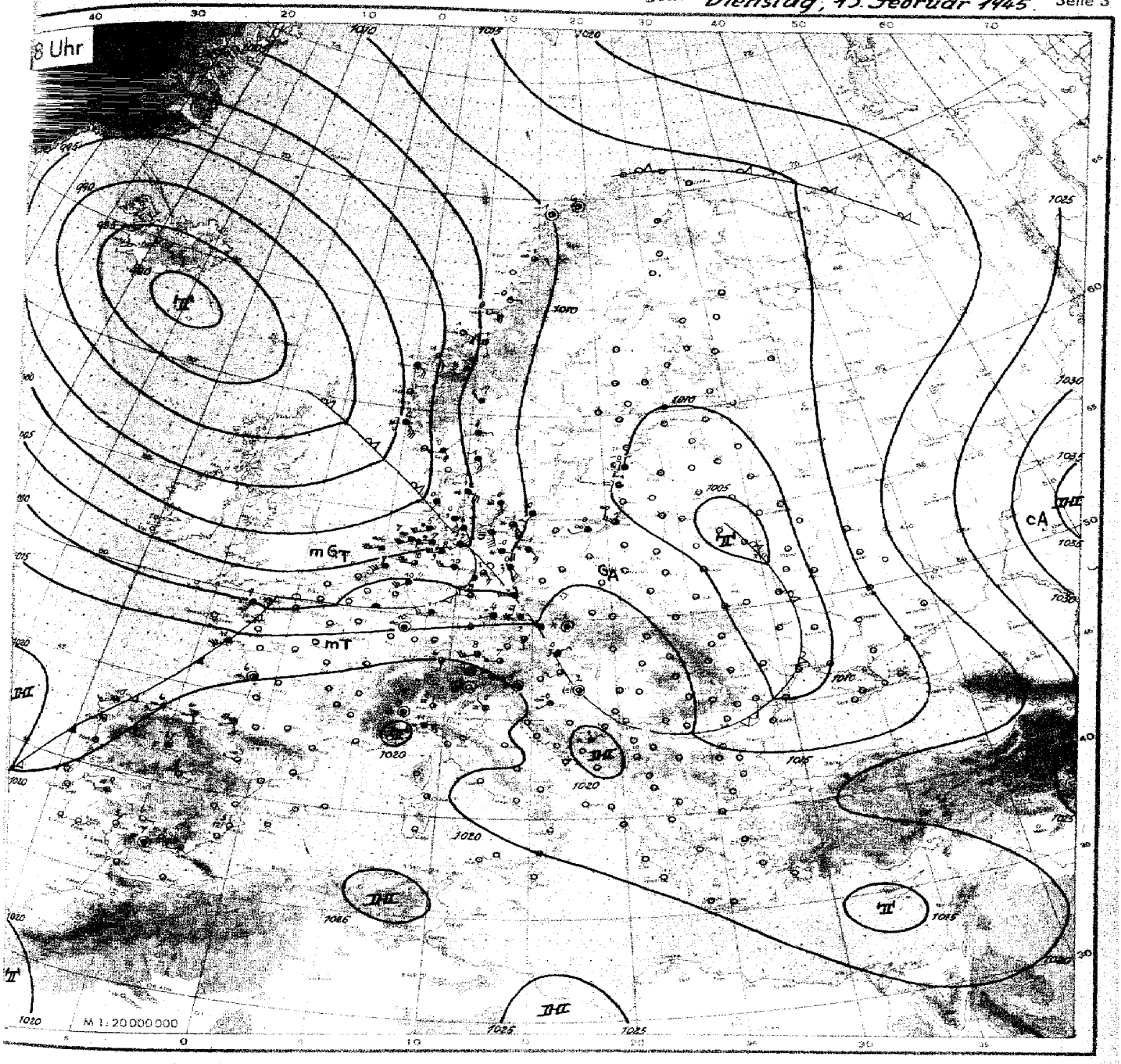

Wetterübersicht *Dienstag* den *13. Februar* 1945.

Die Westdrift der vergangenen beiden Wochen strebt einem neuen Höhepunkt zu. Nachdem bis vorgestern Kaltluft in stärkerem Maße in die Westströmung einbezogen worden war, ist nun die Warmluft wieder in kräftigem Vordringen. In der Warmluft wurden gestern in Südwestdeutschland + 13 Grad erreicht, während in Mittel- und Ostdeutschland die Temperaturen um Null Grad lagen und die Warmfrontniederschläge vorwiegend als Schnee fielen. Noch heute früh um 5 Uhr ergab die Radiosonde Berlin Werte von unter Null Grad vom Boden ab, gleichzeitig aber die Radiosonde Erfurt eine Null-Grad-Grenze in fast 2000 m und plus 9 Grad über der Bodeninversion. Diese enormen Temperaturgegensätze ließen die mitteleuropäische Frontalzone in unveränderter Stärke bestehen, wobei wiederum Windstärken von über 200 km/h an der Tropopause gemessen wurden. Der Warmluftvorstoß hat inzwischen auch auf Dänemark und Südnorwegen mit Erwärmung bis zu 15 Grad in der oberen Troposphäre übergegriffen. Die gestern innerhalb der Kaltluft auf fast 500 mb abgesunkene Tropopause liegt jetzt wieder zwischen 250 und 300 mb mit entsprechender Abkühlung in der Stratosphäre.

Bei dieser Entwicklung ist die gestrige flache Wellenstörung über Südengland unter Vertiefung zur Nordsee gezogen. Ihr Druckfall erfaßt auch Südnorwegen und die Warmfront ist mit kräftigen Niederschlägen nordostwärts vorgedrungen.

Über Nordwestdeutschland ist etwas kühlere Luft eingebrochen, obwohl in der Karte der Änderung der relativen Topographie 500/1000 mb hier das Haupterwärmungsgebiet im 24-stündigen Vergleich liegt. Diese starke Erwärmung kam dadurch zustande, daß hier erst der gestrige Kaltlufttropfen verdrängt wurde. In Süddeutschland dagegen trat innerhalb der Warmluft weitere Erwärmung durch föhniges Absinken oberhalb 3000 m ein.

Die von Nordwest auf West zurückgedrehten Höhenwinde in Holland und das Rückdrehen auf Südwest in Nordwestspanien deutet auf herandriftende, hochreichend kühlere Luftmassen hin, wenn auch eine Abkühlung gegen gestern abend noch nicht zu erkennen ist.

Da sowohl das Hochdruckgebiet über dem westlichen Nordafrika, als auch der hohe Druck über dem Ural bei anhaltend tiefem Druck im isländischen Raum fortbestehen, ist ein Abschluß der milden Westwetterlage noch nicht zu erwarten.

gez. Ludwig

Zentrale Wetterdienstgruppe.

Dienstag, den *13. Februar* 19

Ausland: Bodenstationen / Küstenorte ○	Höhe m	JJJ	Gestern 14 Uhr GG	wwVhN	DDFWN	PPPTT	UG app	Gestern 19 Uhr GG	wwVhN	DDFWN	PPPTT	UG app	RR TnTn
Ingöy ○	4	005											
Tromsø ○	102	008	51	01963	31114	05352	7x307	00	00190	32110	07757	78308	00519
Bodö ○	17	010	54	05873	06324	04702	70307	50	02875	06225	07551	70308	00095
Nordöyan ○	37	014	8x	02967	16317	24102	6x340	8x	03858	16428	03102	7x306	00288
Drontheim ○	64	017	02	05698	00078	04650	5x208	52	71564	00078	05551	9x204	97508
Krakenes ○	41	021						40	21491	16201	05201	80310	00491
Utsira ○	56	028	30	02754	12326	04502	93305	50	02856	12426	04802	90904	00281
Lister ○	9	030											
Färder ○	9	036						70	00848	32100	08352	80304	00254
Aarhus ○	47	180						xx	48009	06044	04953	9x107	00006
Kopenhagen ○	1	181	5x	05648	26328	06301	8x311	50	28431	26120	09550	90109	97112
Skagen ○	3	182	53	02845	28137	05702	08303						
Hanstholm ○	46	183						xx	46109	12249	08454	0x103	-
Hammershus ○	77	185						50	22854	28514	06801	90308	-
Helder ○	6	291	5x	62536	04428	06303	0x403	5x	62728	12568	04703	0x905	-
De Bilt	12	293	5x	62536	12468	06603	0x200	5x	67227	12268	06404	0x703	-
Mailand	119	302	00	05690	24304	13410	52903	00	05490	22324	15903	82240	-
Genua ○	2	305	00	05790	14325	12614	06405						
Venedig ○	10	312	xx	44209	00049	12405	8x900	50	05752	14224	15511	86307	-
S. Sebastián	258	350	13	12963	02224	23314	6x905	04	01990	06202	20212	6x606	00490
Gijón	13	351	10	05671	02102	22416	71903	04	09590	04413	21113	89602	00150
Madrid	667	353	00	05690	00000	22912	60903	00	00890	16200	22310	70601	00430
Sevilla	7	354	00	00790	04220	24317	41904	00	06790	00004	21917	64801	00x10
Almeria ○	65	355	50	11951	18211	23413	83907	00	09790	08110	22212	90302	00150
Mahon	40	357	00	00890	08100	22216	70905	00	00790	00000	32113	70502	00170
Barcelona ○	42	358	00	00790	16100	21517	60802	00	00690	00000	22912	70311	00180
Valencia ○	18	359	01	01890	16101	23122	01907	00	01890	02101	23113	81403	00180
La Coruña ○	57	362	57	03756	20328	22913	6x902	57	03755	20538	22042	7x602	00471
Tetuan	85	028	70	01853	02313	23418	45903						
Funchal ○	110	395											
Teneriffa ○	37	400	70	01862	06102	20319	70901	70	01852	02102	28317	80703	00280
V. Cisneros	6	404	00	008x0	02300	14622	40903	00	048x0	32500	42519	70501	00470
Budapest	130	541											
Canea	63	737											
Bergstationen:	Höhe m	JJJ	GG	wwVhN	DDFWN	PPPTT	UG app	GG	wwVhN	DDFWN	PPPTT	UG app	RRTTE
Fanaraken	2072	024											
Svandals Flona	1065	026	00	00990	00000	79868	80303	00	00990	08300	80560	60303	00x59

Ausland: Bodenstationen / Küstenorte ○	Höhe m	JJJ	Heute 2 Uhr GG	wwVhN	DDFWN	PPPTT	UG app	Heute 8 Uhr GG	wwVhN	DDFWN	PPPTT	UG app	RR TnTn
Ingöy ○	4	005											
Tromsø ○	102	008						14	01990	00002	10456	90301	2/519
Bodö ○	17	010	5x	03878	08128	08650	7x300	54	05874	06325	08451	7x802	0/515
Nordöyan ○	37	014						00	00890	10500	05850	78803	0/315
Drontheim ○	64	017	50	01763	16103	00751	76300	04	01890	14192	04451	60908	0/285
Krakenes ○	41	021	40	01773	24113	02501	xx807	10	02291	09403	98001	25913	11381
Utsira ○	56	028						62	23644	12778	95002	8x820	01462
Lister ○	9	030											
Färder ○	9	036	xx	08409	20029	09853	9x302	5x	03758	08428	07953	9x904	01174
Aarhus ○	47	180	xx	44409	14449	08751	0x607	5x	74338	12678	04951	0x710	93415
Kopenhagen ○	1	181	5x	05518	12348	10052	9x905	62	12535	14528	08950	0x505	95258
Skagen ○	3	182	xx	46109	16149	08353	9x903	5x	03738	12338	06451	9x907	00314
Hanstholm ○	46	183											
Hammershus ○	77	185						5x	03748	18218	10100	0x303	01213
Helder ○	6	291	50	05535	53763	03806	00405	5x	05657	53738	04806	9x403	02560
De Bilt	12	293	50	05643	20563	07109	90204	5x	03745	53628	08309	8x202	-
Mailand	119	302	03	05690	00004	19410	86308	05	47390	32104	22300	80204	00204
Genua ○	2	305	22					5x	05658	08328	20211	9x304	00090
Venedig ○	10	312	00	08390	32100	48903	00208	00	47190	2814x	20300	09308	00182
S. Sebastián	258	350						04	04890	14104	20107	80421	00490
Gijón	13	351						07	08490	20214	20306	06603	00320
Madrid	667	353	00	00790	00000	24106	80602	00	05790	04100	24004	70200	00030
Sevilla	7	354	00	00790	00000	22408	70300	00	00790	02100	22605	80500	00030
Almeria ○	65	355	5x	04648	00041	22710	0x901	5x	46009	22249	21909	0x401	00100
Mahon	40	357	00	00790	00010	22510	90903						
Barcelona ○	42	358											
Valencia ○	18	359											
La Coruña ○	57	362	50	02754	20244	21500	80602	80	02154	20315	19810	70603	97171
Tetuan	85	028											
Funchal ○	110	395											
Teneriffa ○	37	400											
V. Cisneros	6	404						00	047x0	02300	12914	00400	00290
Budapest	130	541											
Canea	63	737											
Bergstationen:	Höhe m	JJJ	GG	wwVhN	DDFWN	PPPTT	UG app	GG	wwVhN	DDFWN	PPPTT	UG app	RRTTE
Fanaraken	2072	024											
Svandals Flona	1065	026						02	74228	12778	75359	8x815	97629

Wolkenzugmessungen

yy = Datum
GaGa = Uhrzeit (D.G.Z.)

HuHu = Höhe über NN
DpDp = Windrichtung (N = 36)
vp = Windgeschwindigkeit in Stufen für je 10 km

Ort																
yyGaGa																
HuHu																
DpDp vp																

Höhenwinde

yy = Datum
GaGa = Uhrzeit (D.G.Z.)

Pi = Art der Messung C = Wolkenart Ep = Durchführung der Messung HgHg = Gipfelhöhe PiPi = Art der Messung

HpHp = Mittlere Höhe über NN
DpDp = Windrichtung (N = 36)
vp = Windgeschwindigkeit in Stufen für je 10 km

Ort (HpHp DpDp vp)	Märk. Friedld. 258	Nest 266	Nest 266	Swinemünde 455	Swinemünde 455	Magdeburg 408	Lindenberg 425	Berlin 440	Berlin 440	Schkeuditz 449	Stolp 459	Mockau 620	Nordhausen 636	Erfurt 646	Erfurt 646	Tschenstochau 552	Breslau 411	Gleiwitz 454	Posen 552	Posen 552	Litzmannstadt 557	Litzmannstadt 557	Krakau 561	Krakau 561	Rosenborn 932	Roßweiler 983	Roßweiler 983	Wiesbaden 387	München 434	Stuttgart 443	Freiburg 580	Freiburg 580	Rotsfeld 261	
yyGaGa		42 16	43 04	42 16	43 05			42 17	43 05			43 05		42 17																	42 17	43 05	42 17	43
Pi C Ep HgHg oder PiPi		99	44	83	88			96240	97721			96614		44																	99	99	99	
27 km																																		
21 ..																																		
16 ..																																		
13 ..		31 100						32 120						6.5 27 130																				
11 ..		34 180						32 180				10.7 34 182		5.5 29 180																				
9 ..		31 140	34 200					31 220	10.5 31 170			31 180		4.7 30 120																			31 200	
7 ..		31 130	34 150	6.5 32 210	5.5 30 160			31 200	31 180			31 140		4.0 30 100																	30 130	30 120	30 110	
5.3 ..		31 70	34 110	32 120	4.0 29 140			31 150	31 140			31 110		3.0 30 50																	30 120	30 110	29 110	
4 ..		31 50	30 60	33 60	3.3 28 90			31 80	31 140			30 110		2.3 31 50																	31 110	29 100	30 120	27
3 ..		31 40	30 40	33 50	2.8 24 30			31 60	29 100			29 100		1.8 32 30																	30 90	29 90	31 100	28
2 ..		32 40	31 20	32 40	22 20			31 50	26 50			29 100		1.4 32 20																	28 80	27 70	28 80	35
1.3 ..		31 50	34 10	32 40	20 20			31 40	18 20			29 100		1.1 27 20																	26 60	24 50	28 40	28
0.8 ..		30 50	30 10	31 40	20 30			31 30	18 30			25 80		23 20																	24 50	24 30	27 20	25
0.3 ..		29 50	26 20	30 30	18 30			29 30	15 30			25 70		20 05																	0.6 24 40	0.6 24 20	20 20	23

Ort (HpHp DpDp vp)	Neubiberg 760	Fürstenfeldbr. 759	Lechfeld 757	Memmingen 775	Pocking 864	Ainring 886	Wien 501	Wien 501	Klagenfurt 507	Klagenfurt 507	Pilsen 666	Pilsen 666	Prag 669	Brünn 675	Preßburg 680	Zipser-Neudf. 586	Brüx 516	Wels 811	Wiener Neust. 820	Wiener Neust. 820	Mailand 307	Mailand 307	Genua 305	Venedig 312	Venedig 312	52 N 16 E	57 N 22 E	57 N 24 E	57 N 21 E	Habelschwerdt 985	57 N 21 E		Agram 765
yyGaGa	42 17						42 17	43 05	42 17	43 05	42 17	43 05													43 05	42 11	42 12	42 10	42 17	43 05	43 05		42 13
Pi C Ep HgHg oder PiPi	80790						88	88	44	44	80800	88													77	-	-	77	-	99	-		26328
27 km																																	
21 ..																																	
16 ..																																	
13 ..																																	
11 ..									9.0 34 70																9.0 22 90					33 110			
9 ..	8.5 31 250								9.0 34 60	35 40															7.0 34 80			19 70	22 40	32 180			
7 ..	30 200						31 160		6.5 33 40	35 50															6.3 33 80		19 60	19 60	21 80	32 160	29 50		
5.3 ..	31 150						31 160	5.5 32 100	4.0 32 100	35 80	4.8 30 120														4.0 34 90	30 180	17 40	18 40	18 40	32 140	16 30		
4 ..	30 130						31 130	3.0 32 120	3.2 30 150	34 70	30 90	29 100													3.2 34 60	30 110	15 30	18 30	17 30	32 120	29 10		29
3 ..	28 110						30 100	2.3 31 150	2.8 30 100	34 60	30 70	29 100													1.8 30 40	29 100	15 30	16 40	11 20	20 90	32 10		29 50
2 ..	27 90						29 80	1.8 29 100	30 50	34 70	31 40	29 100													27 30	27 80	15 30	16 40	16 20	30 40	31 10		29 50 1.6
1.3 ..	27 90						30 80	27 50	32 30	30 30	35 05	29 90													29 05	27 40	15 30	18 40	16 20	16 40	36 10		26 60
0.8 ..	27 60						32 70	25 30	08 60	29 05	31 40	29 40													31 40	27 30	15 30	18 50	15 20	30 30	31 10		29 40
0.3 ..	1.6 27 40						31 50	24 20	8.0 [illegible]	2.5 [illegible]	31 15	25 05													31 40	0.4 27 30	15 20	15 40	15 20	2.4 11 20	36 10		31 40

-hrgang: 70 Nr. 45
-ite 1

Täglicher Wetterbericht

des Deutschen Reichswetterdienstes

Herausgegeben von der Deutschen Seewarte
Verlagsort Hamburg

Mittwoch, den 14. Februar 1945.

Erläuterung: Die Beobachtungen sind sämtlich in der Form der 1935 in Warschau beschlossenen Einheitsschlüssel wiedergegeben. Kurze Erläuterungen zu den einzelnen Ziffern werden zu Beginn jedes Vierteljahres beigegeben. Ausführlich finden sie sich in „Anweisung zur Verzifferung von Wettermeldungen", herausgegeben vom Reichsluftfahrtministerium. Alle Zeitangaben in DGZ.

Deutschland			Gestern 14 Uhr					Gestern 19 Uhr						Heute 2 Uhr					Heute 8 Uhr					
Landstationen: Küstenorte o	Höhe m	JJJ	CG	wwVhN	DDFWN	PPPTT	UCapp	CG	wwVhN	DDFWN	PPPTT	UCapp	RR TxTx/SVs E	CG	wwVhN	DDFWN	PPPTT	UCapp	CG	wwVhN	DDFWN	PPPTT	UCapp	RR TxTx/SVs E
-mburg-Fu.	18	403	6x	61546	53668	05308	0x101	6x	58325	20668	08704	0x701	06101	00	05690	22400	09904	90208	6x	05625	22628	12604	9x203	02031
-nsburg/Fgh	41	400	5x	64938	53668	02205	9x903												5x	05535	22528	08203	9x206	00036
-iel	28	460	5x	62428	53668	03001	0x904	6x	62538	55668	02906	0x404	48071	53	05653	22504	07604	98308	5x	05638	55628	09504	9x206	93029
-rnemünde o	1	406	5x	67328	19968	04704	0x705	5x	52438	20568	04906	0x802	09464	00	05690	57500	08504	80317	5x	05644	55628	09204	0x203	04964
-kona o	1	464	6x	64538	19578	05801	9x708	6x	62328	20668	01805	0x708	06336	5x	03858	57668	05902	9x312	50	05545	55725	05903	8x304	00457
-sterland	16	461	5x	60328	20668	00204	0x104							50	05662	24603	06904	85204	5x	05655	24626	09104	9x209	00031
-lgoland o	50	465	5x	62528	55768	01805	0x702	5x	62526	22526	04704	0x310	06451	30	05790	22560	08704	90207	50	05652	22602	11409	90207	93421
-rkum o	6	401	52	22535	53768	-	-	5x	05668	22468	07305	0x342	03391	00	05590	22530	11505	90309	50	05673	22603	14704	90311	00361
-mden	4	442	5x	03845	22788	04810	8x304	62	64535	22668	06509	0x801	02111	50	05643	22563	11805	90209	50	05654	22504	14904	80310	03037
-rdhorn	22	402	59	02893	24626	28312	72308							00	05690	24300	13906	90310	00	01890	24303	17704	92312	04041
-lmold	178	187	5x	03855	55528	10711	7x308	5x	25748	55668	-	-	-						5x	05757	55527	18005	8x308	03041
-annover	51	421	5x	03855	55928	08911	7x202	5x	61655	22428	07911	8x703	97121	50	05564	26464	12606	90209	50	05653	24403	15805	80308	03051
-gdeburg	45	408	57	05654	18627	09816	8x402	5x	03755	22528	09509	7x504	00110											
-ssen	123	437	75	02855	20726	-	-	5x	51856	18668	11110	-	-	5x	08452	22328	16307	80217	50	05643	20403	20204	80209	01091
-öln	48	436	51	02855	22326	12644	70004	5x	03955	20428	12318	7x303	00150	90	03758	24928	17209	9x317	60	00890	00000	20004	00307	95041
-achen	202	407																						
-rier	265	049	5x	03758	2432K	15012	7x200	54	02754	20325	14412	21603	-						50	01752	00002	23004	90343	-
-assel	289	351	54	02955	20625	12409	7x102	5x	02857	18623	17209	8x702	00121	5x	62538	26928	16706	05xxx	50	01743	24203	19404	80311	-
-ankfurt/M.	111	412	5x	03858	22928	15812	8x900	54	02854	22425	15710	82401	00121	5x	03858	20428	16809	8x206	50	01852	24162	22906	80217	-
-arbrücken	189	441																	00	00790	00040	24706	80313	-
-ürnberg	315	426						9x	05767	24237	17910	7x401	95111	9x	05658	24228	18708	7x304						
-arienbad	538	516																						
-traßburg	151	219																						
-öblingen	427	443	5x	03858	22228	17710	7x003	54	02856	20427	18009	7x202	00111	5x	03857	18228	20008	7x404						
-riedrichshf.	400	444	54	02962	16426	19744	77901	54	02763	20124	17209	70821	00314	5x	05687	20427	03406	8x307	5x	51758	16128	25507	8x209	97031
-ünchen	528	414	5x	02865	26526	18640	6x000	00	01893	22323	18609	88704	00124	5x	05677	30207	20907	8x205	57	02965	22507	21909	6x204	00041
-nsbruck	573	507	00	05690	00043	20207	73905	04	01892	00003	21803	81403	02086	00	05490	00000	24152	90305	00	47290	00600	29054	90306	08548
-winemünde o	3	455	5x	62438	19378	07700	0x808	5x	62328	18368	05505	0x804	03234	00	00890	55800	06904	00411	5x	03758	22928	092xx	0x305	96270
-tettin	1	404	5x	52638	19378	08502	0x808	5x	95568	20452	01705	0x705	04056	50	02544	22664	08004	90304	50	05655	20445	10303	90306	01022
-irow	70	450	5x	54328	20378	05003	0x701	50	55645	20328	05205	0x803	97066	01	05093	26425	09304	9x340	5x	05545	24528	11104	9x308	41021
-erlin	48	440	6x	52326	20368	09204	0x704	57	05663	20425	08708	8x902	00392	5x	22568	26468	10306	8x902	50	05644	22525	13605	90208	03092
-chkeuditz	131	449	54	02863	20626	19917	78402	54	02755	18527	11710	7x300	00120	5x	64655	28628	10306	9x205	54	05652	20543	16504	00208	04091
-rfurt	320	646	59	02864	24627	13341	61003	54	02865	16526	13009	7x704	97112	50	01743	51643	12709	80303	50	05654	24464	18304	80208	06002
-resden	230	410	84	02744	24527	11544	7x303	54	02862	20923	11209	7x300	00127	50	49756	55626	14409	70702						
-lauen	449	458						5x	05845	18422	-	-	-						50	05643	22263	18704	00310	06034
-rag	363	669	57	05653	22664	-	-	57	02862	20525	15407	79401	03101	07	038xx	55728	05807	7x707						
Budweis	408	670	86	02894	24426	15541	62202	57	02854	24224	19807	70403	00121											
Olmütz	263	676	5x	54338	00078	76800	0x301	53	02844	10454	18403	0x204	01017	5x	45258	00048	17100	0x303						
Passau	302	865						57	05855	00027	19505	9x304	00114											
Salzburg	434	508	54	02854	28525	17819	59402	00	00870	18400	19206	80901	30194	50	05767	16117	22404	7x307	54	02875	14307	23203	80102	00001
Wien	157	501						5x	05678	16248	18808	7x206	97124	5x	05578	20128	18854	8x204	07	02790	22526	17210	55602	00044
Graz	334	505	00	05690	00001	18009	61704							5x	08393	00003	20651	00001	07	45290	00048	27551	02305	00551
Klagenfurt	449	502	04	05790	00044	19305	19903	04	02890	00024	21200	08403	00069	30	47290	00040	22654	00801	xx	46109	00049	24955	0x105	00559
Rügenwalde o	7	429	02	71580	10228	10401	9x804	6x	52558	16268	05901	9x712	03156						5x	03568	24353	06401	4x304	02251
Danzig	15	405	14	05752	16225	12263	72701	5x	74453	14428	09650	9x710	94057	5x	62535	22497	01603	0x605	50	01743	55623	62702	80200	-
Königsberg	20	422						50	05655	20125	xx00	0x804	00xx9											
Memel o	3	447																						
Thorn	47	551																						
Posen	99	552																						
Grünberg/Schl.	148	420																						
Breslau	117	411						5x	08448	12228	10902	9x300		5x	05658	18228	15007	80405						
Gleiwitz	255	454																						
Warschau	107	556																						
Bialystok	135	565																						
Litzmannstadt	176	557																						
Lublin	203	559																						
Krakau	216	561																						
Lemberg	330	571																						

Bergstationen:	Höhe m	JJJ	CG	wwVhN	DDFWN	PPPTT	UCapp	CG	wwVhN	DDFWN	PPPTT	UCapp	RRTTE	CG	wwVhN	DDFWN	PPPTT	UCapp	CG	wwVhN	DDFWN	PPPTT	UCapp	RRTTE
Sonnblick	3106	503	00	01990	61603	95853	33305	00	01394	59503	90052	23300	-						05	01779	59604	26455	33802	00569
Zugspitze	2962	416	04	02992	24724	09352	36304	04	01992	06722	07852	30300	00529	00	00890	24700	09354	50920	54	427x4	24705	09057	78330	00599
Zirbitzkogel	2397	506	50	01924	28522	60753	82305	00	01993	24302	62253	58303	-	00	00790	24300	62902	10300	50	04932	30705	60053	69705	00539
Schneekoppe	1602	428	xx	46009	56999	28651	00407	xx	46009	57849	30151	9x304	50899	xx	46009	55849	28551	00205						
Feuerkogel	1577	862																						
Feldberg/Sch.	1493	427	9x	42996	22746	50002	0x200	xx	48109	22729	52501	0x303	00029	5x	03845	22828	53800	0x307						
Schöckl	1446	511	06	01990	32203	55505	65201												07	03890	32428	55307	7x300	00009
Panzer	1214	519						5x	05728	26668	71202	9x400	97029						xx	67104	26569	96601	0x504	02009
Fichtelberg	1213	419	xx	49109	61969	73202	0x202	5x	03708	57768	72201	0x703	03029											
Hornisgrinde	1166	561	57	03925	25258	84003	0x303	57	02836	53527	84005	4x401	00049											
Brocken	1141	418						xx	57009	55949	77502	07602	97029	xx	77009	59869	50253	5x113						
Wasserkuppe	923	423	5x	49348	24668	06403	3x103	54	05625	22728	06003	20602	-	xx	97009	55729	06703	3x102	5x	46009	24469	10301	06007	-
Inselsberg	915	446	5x	14936	55966	03104	9x103	5x	14934	53927	02303	0x501	04046	xx	48009	53349	03004	0x701	xx	46409	57951	46009	0x208	06506
Kahler Asten	840	417	8x	41897	55627	12005	8x302	xx	0728[illegible]	22669	11504	0x304	94079						xx	48209	22629	16200	0x307	05509
Feldberg/Ts.	801	424	5x	03828	57548	20805	7x060	5x	02735	52627	20805	8x300	-	xx	46009	22549	21905	0x204						
Kalmit	673	397	5x	03928	59828	36008	7x301	5x	02947	57627	56307	70902	-	5x	62708	59768	27306	9x303	54	01832	26563	41202	00342	-

Berichtigungen

Wetterlage von gestern: Dienstag, 13. Februar 1945

Sämtliche Karten des Tagl
weiteres nach der von der Ze
gezeichnet. (Erlaß RLM. 15

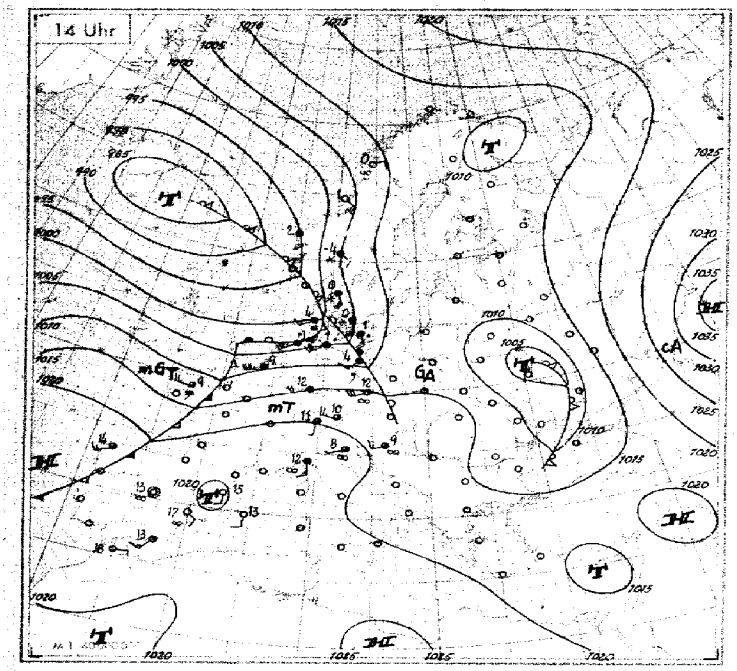

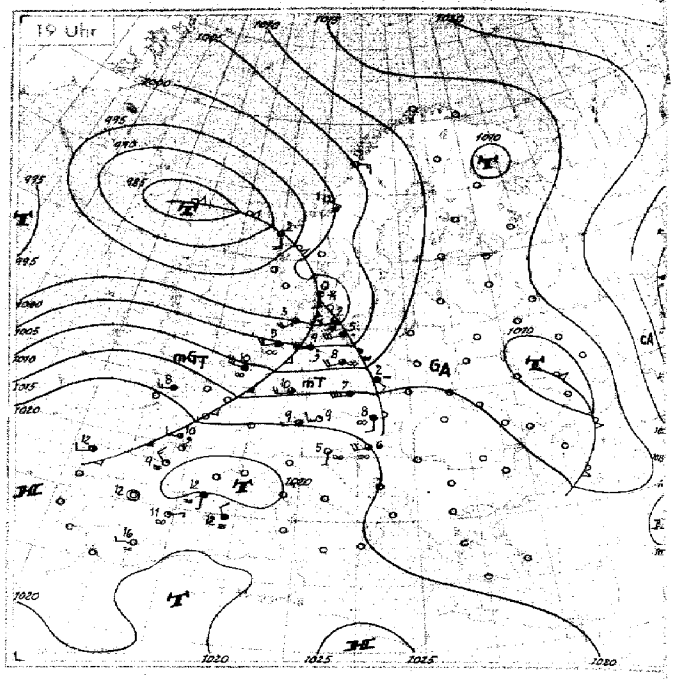

Wetterlage von heute nacht: Mittwoch, 14. Februar 1945

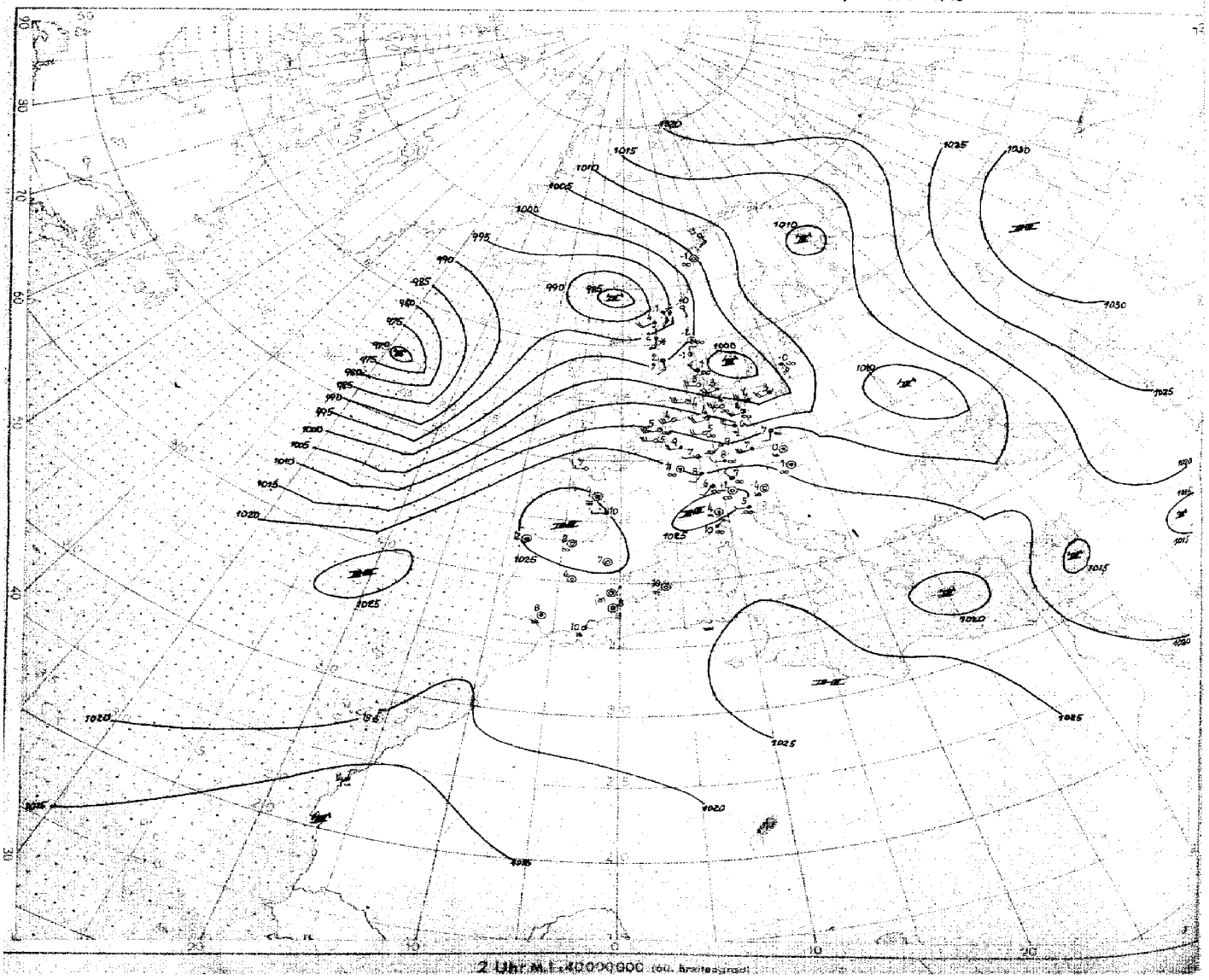

Höhen-Aufstiege

1. Teil

heute

Schlüssel: Kenngruppe: I I I G G H_eH_eE_aT_tT_t | O_1O_2O_3O_4E_a s_1 s_2 s_3 G G | Q L L L L y y 9 G G | Ha_0Ha_0Ha_0Hr_1Hr_1 Hr_2Hr_2Hr_1Hr_1Z

Hauptisobarenflächen: Ha_4Ha_4Ta_4Ta_4Ua_4 Ha_5Ha_5Ta_5Ta_5Ua_5 Ha_6Ha_6Ta_6Ta_6Ua_6 ... Ha_1Ha_1Ta_1Ta_1Ua_1 Ha_2Ha_2Ta_2Ta_2Ua_2 Ha_3Ha_3Ta_3Ta_3Ua_3 H_bH_bT_bT_bU_b

Markante Punkte: P_1P_1TTU_1 P_2P_2TTU_2

Pseudopot. Temperatur: 9 Q_1Q_2Q_3Q_4 Q_5Q_6Q_7Q_8Q_9 Q_1Q_2Q_3Q_4Q_5 III P_1P_1

y = Datum; GG = Uhrzeit (D.G.Z.)

Ort (Kennziffer, Höhe)	Bardufoss 799	Bodö 010 5 m	Drontheim 017 53 m	Bergen 022 35 m	Kristiansand 032 21 m	Kjeller 041 188 m	Hanstholm 183 29 m	Blaavandshuk 184 15 m	Leeuwarden 010 2 m	Helder 291 52 m	Emden 154 2 m	Helgoland 465 42 m	Unterlüß 181 94 m	Swinemünde 455 10 m	Nest 266 2 m	Gotenhafen 550 6 m	Windau 473	Schoitz	Ros-tal 051
yy G.G.	14 05	14 05	14 05	14 05	14 05	14 04	14 05	14 05	14 05	14 04	14 05	14 10	14 56	14 55	14 04	14 04	14 05	14 05	14 05
TT 41	-	-	-	-	-	-	-	-	-	-	-	-	-	-	-	-	-	-	-
TT 96	-	-	-	-	-	-	-	-	-	-	-	-50	-	-	-	-	-	-	-
TT 225	-	-	-60	-	-55	-55	-		-51	-	-54	-53	-	-54	-51	-55	-55	-	-
TT 300	-59	-55	-56	-55	-56	-54	-55		^3-45	-	-51	-52	-41	-50	-47	-58	[illegible]	-	-50
TT 400	^9-46	-44	-45	-47	-48	-49	-46	-46	^4-44	-50	-43	-43	-43	-41	^3-38	-39	-38	-42	-38
TT 500	18^0-35	21^7-33	22^5-33	20^7-33	-34	17^6-36	21-33	20^6-35	19^4-34	-32	-33	-32	-34	-32	22^3-27	29^4-28	26^7-30	-28	24^5-30
TT 600	15^9-26	14^7-26	20^6-22	20^6-22	18-24	16^7-25	19^8-23	20^7-22	19^4-22	-30	-21	21^6-21	21^9-21	-21	21^3-10	25^3-18	22^0-20	-15	19^5-22
TT 700	14^8-17	12^8-18	18^6-14	19^8-14	17-15	16^8-17	16^8-14	20^8-15	19^2-15	-22	-14	18^8-14	20-13	18^2-13	17^4-13	17^4-13	20^7-11	24^0-11	19^4-12
TT 800	12^6-10	7^9-14	-8	-8	15^7-8	13^7-9	-7	19^0-7	18^6-5	^0-5	-6	20^9-7	-7	-6	16^4-5	-4	-9	17^0-6	12-5
TT 900	15^7-6	6^8-7	-3	17^0-1	-3	6^8-7	16-1	20^0+0	19^7+2	18^6-1	+0	17^9-1	-6	15^8-1	16^8-1	15^9-2	-7	10^0+0	19+2
950	[illegible]	5	-	15	[illegible]	6	15	21	12	-	-	16	-	-	14	13	-	19	18 -
Boden	[illegible]-12	-8-14	6-7	14+1	8-1	5-4	14+2	17+3	15+3	16+3	+3	16+3	17-3	+2	12+1	13+1	9-2	20+5	16+4
Hs 41	-	-	-	-	-	-	-	-	-	-	-	(2134)	-	-	-	-	-	-	-
Hs 96	-	-	-	-	(1556)	-	-	-	(1589)	-	(1585)	1591	-	(1588)	-	-	-	-	-
Hs 225	-	-	(1024)	(1023)	1026	1019	(1031)	-	1051	(1065)	1048	1046	(1048)	1043	1051	1044	1041	-	(1056)
Hs 300	846	847	847	844	846	840	850	(855)	868	875	867	864	865	863	868	864	861	-	876
Hs 400	664	663	663	662	666	659	667	672	680	687	682	678	672	675	678	676	673	688	687
Hs 500	515	513	513	513	517	512	518	523	529	535	530	527	528	524	525	523	526	635	533
Hs 600	388	385	385	384	389	385	390	394	401	404	401	397	400	395	394	391	390	403	404
Hs 700	277	274	272	271	276	273	277	281	287	290	288	284	287	282	281	279	271	288	291
Hs 800	177	175	171	171	176	174	176	190	186	190	187	184	185	181	180	174	170	187	189
Hs 900	88	86	81	80	86	84	85	89	94	89	95	92	94	90	88	84	80	95	98
Hs 1000	7.4	5.0	-1.6	-3.1	3.8	2.7	2.2	4.[illegible]	10.7	13.8	11.[illegible]	8.7	10.7	6.4	5.4	1.5	-2.2	11.5	14.0
Hr 41/96	-	-	-	-	-	-	-	-	-	-	-	(533)	-	-	-	-	-	-	-
Hr 96/225	-	-	-	-	(529)	-	-	-	(532)	-	(536)	545	-	(543)	-	-	-	-	-
Hr 225/500	-	-	511	(510)	509	507	(515)	-	522	(510)	519	519	(520)	521	527	521	520	-	(522)
Hr 500/1000	507	608	515	516	513	509	516	517	518	515	512	518	517	518	520	521	522	624	519
Markante Punkte	-	-	12601	-	-	18561								14501					
	-	-	26591	-	-	25541								18511					
	-	-	35541	23571	-	28521								24521		18581			
	-	-	34521	28551	-	35531				26571		07511		28521		21551			
	-	-	35521	33551	12591	38521				27551		19981		35551		29551			
	-	-	38961	35551	14591	63717	25541			37571		24541	23561	43891		38901			
	-	29641	39961	55785	72561	74646	32561	-	-	46821	11531	25531	36951	45881	23511	43871	-	36991	-
	67709	54797	44891	72627	26551	82587	33531	-	13541	67774	23551	26521	38951	48641	28511	43746	-	69601	-
	75627	49783	76617	83573	29571	98588	98501	33541	15561	89717	27581	28532	73617	85541	43853	86511	21551	71620	28541
	93579	76648	86569	92005	36541	95548	54769	87501	24541	86524	32991	31521	82561	93019	87007	89621	24561	76580	45821
	98569	98527	94501	96001	94541	97540	98011	96040	98049	93001	41921	64764	88511	98011	96000	98219	28571	81560	51801
	00620	00629	00506	99039	00519	98569	00020	00049	01049	02051	01039	01049	00049	01029	01020	00032	99519	00059	01049

Ort (Kennziffer, Höhe)	Nürnberg 041 620 m	Siegen 020	Erfurt 646 313 m	Berlin 440 52 m	Litzmannstadt 557 170 m	Kopenhagen 154	Helsinki 619		Freiburg 582	Reichenbach 595	München 414 526 m	Pilsen 666 356 m	Wien 501 157 m	Klagenfurt 503 464 m
yy G.G.		14 05	14 05	14 55		14 05	14 [illegible]			14 55		14 04	14 05	14 05
TT 41		-	-	-		-	-			-		-	-	-
TT 96		-	-55	-		-	-			-		-	-	-
TT 225		-58	-60	-54		-	-53			-58		-51	-60	-58
TT 300		-51	-48	-50		-50	-51			-45		-40	-47	-45
TT 400		^5-36	-37	-40		-38	-45			-32		-30	-32	-31
TT 500		29^3-32	29^7-27	28^6-27		24^7-29	24^5-34			38-31		35^9-23	35^2-21	39^4-19
TT 600		25^5-21	26^6-18	24^7-19		22^4-20	21^7-23			24-15		32^0-14	32^2-11	37^3-8
TT 700		20^5-11	25^9-10	23^8-10		22^5-12	-15			21-9		27^0-9	32^3-[illegible]	34^5+[illegible]
TT 800		18^7-5	23^0-5	22^0-5		16^8-8	-4			32^0+0		27^9-3	24^9-3	27^7+5
TT 900		16^9+1	23^0+2	21^0+1		20^0+0	18^0-2			29^8+5		24^9+3	25^8+4	17^5+2
950		-	23	20		17	-			26		24	27	[illegible]
Boden		+3	21+4	16+3		18+2	+1			15+4		20+4	16+2	10-5
Hs 41			(2129)	-		-	-			-		-	-	-
Hs 96		(1595)	1592	-		-	(1574)			(1602)		-	-	-
Hs 225		1065	1063	1057		(1046)	1033			1086		1087	1081	1090
Hs 300		885	882	874		865	852			904		898	900	907
Hs 400		693	692	686		676	668			710		701	707	713
Hs 500		538	538	535		522	518			552		545	549	554
Hs 600		407	406	402		392	390			417		410	414	418
Hs 700		293	291	287		279	277			300		294	296	299
Hs 800		191	189	185		178	177			196		191	192	194
Hs 900		100	97	94		86	86			103		99	100	101
Hs 1000		15.4	13.0	9.9		3.3	3.0			18.3		14.6	14.9	18.1
Hr 41/96		-	(537)	-		-	-			-		-	-	-
Hr 96/225		530	529	-		-	(540)			(515)		-	-	-
Hr 225/500		527	526	524		(524)	515			535		544	532	536
Hr 500/1000		523	525	523		519	515			533		528	534	536
Markante Punkte		-	-	-		-	-			-		-	-	-
		-	[illegible]	-		-	-			-		-	-	-
		-	[illegible]	-		-	11991			-		-	15661	-
		-	13551	-		-	12571			-		-	17671	-
		-	[illegible]	-		-	13511			18651		-	24581	-
		-	[illegible]	-		-	15531			55666		-	73006	-
		14561	[illegible]	-			24541			57648		18511	78550	-
		21591	45356	21551		23551	31541			65584		27931	86077	21601
		26566	[illegible]	82991		24531	64496			67586		39751	94078	74023
		56721	79560	88637		74595	73461			78007		44781	96048	86044
		48626	96040	97059		79598	79631			93068		93069	99029	96007
		98062	95056	01059		00029	[illegible]			93064		99050	00059	96539

Aufstiege mit Positionsangaben

Länge und Breite

Flugzeugaufstiege

heute / gestern

Ort (Kennziffer, Höhe)	Mailand 302 110 m	Venedig 312 10 m	Vicenza 752	Hanstholm 183	52 N 66 E	57 N 22 E	57 N 21 E	heute: Lindenberg 405 122 m	Frankfurt 112	Neuruppin 214	Paderborn 077	München 414	gestern: Paderborn 077	Lindenberg 405 122 m	Neuruppin 214	Kitzingen 717
yy G.G.	14 05	14 05		13 05	14 05	14 05	13 10	14 05	14 07	14 07	14 07	14 07	[illegible] 17		13 16	13 17
TT 41	-	-		-	-	-	-	-	-	-	-	-	-		-	-
TT 96	-	-		-	-	-	-	-	-	-	-	-	-		-	-
TT 225	-	-58		-56	-	-	-55	-	-	-	-	-	-		-	-
TT 300	-47	-46		-50	-53	-	-51	-	-	-	-	-	-		-	-
TT 400	-31	-33		^6-35	-40	-42	-36	-	-	-	-	^6-34	-		-	-
TT 500	^3 39-19	41-20		^4 32-25	-24	-25	-31	-	^3 32-24	^4 18-35	^2 30-25	^5 34-22	^6 35-22		^8 32-26	^4 38-21
TT 600	^3 37-7	-8		^7 32-14	-23	-17	-24	-	^3 33-15	^3 16-14	26-20	^5 32-12	^3 32-12		^6 31-13	^8 35-9
TT 700	^8 35+1	-3		^5 23-11	-14	-14	-15	^2 30-1	^4 34-8	^4 25-15	^8 19-12	^8 31-5	^3 30-4		^6 28-6	^9 26+0
TT 800	^6 38+7	-3		15-7	-7	-11	-9	15-2	8-[illegible]	^7 10-7	15-2	^8 30-[illegible]	^9 28-1		^7 27+0	^6 29-1
TT 900	^9 31+6	+2		-4	+1	-7	-4	15-1	10+1	15-2	15-3	^8 29+3	34+3		^9 24+3	^9 28+5
950	27	-		-	-	-	-	16	19	15	15	24	23		25	27
Boden	14+1	13+2		7-2	-	-	7	19+[illegible]	18+2	15+3	18+3	22+4	26+4		19-1	27-5
Hs 41	-	-		-	-	-	-	-	-	-	-	-	-		-	-
Hs 96	-	(1596)		(1561)	-	-	-	-	-	-	-	-	-		-	-
Hs 225	(1094)	1088		1064	(1050)	-	1044	-	-	-	-	-	-		-	-
Hs 300	912	906		873	873	-	865	-	-	-	-	-	-		-	-
Hs 400	719	713		682	682	671	675	-	-	-	-	707	-		-	-
Hs 500	560	555		527	533	528	521	-	542	524	536	551	543		533	552
Hs 600	423	420		394	403	402	403	-	411	396	406	417	409		400	417
Hs 700	304	300		278	290	275	281	286	294	284	292	300	292		283	298
Hs 800	197	194		177	179	174	181	185	193	183	191	196	188		179	192
Hs 900	103	102		86	98	85	90	94	101	92	100	102	95		86	99
Hs 1000	18.5	17.8		4.3	18.5	7.1	8.0	10.5	17.2	9.5	16.9	16.7	10.3		7.9	13.6
Hr 41/96	-	-		-	-	-	-		-				-		-	-
Hr 96/225	-	(509)		(527)	-	-	-						-		-	-
Hr 225/500	(534)	532		527	(517)	-	526						-		-	-
Hr 500/1000	541	538		523	519	521	513		526	515	513	534	527		531	538
Markante Punkte				-			-						-		-	-
				-			-						-		-	-
		14671		15581			15531						-		-	-
		15681		(1958)			21541		50743				-		47764	-
		46621		28531		32541	37561	70612	60614						48764	-
	25561	26541		40866	27571	35511	42831	71662	47914				42755		63603	-
	43761	42807		45817	27551	47811	45811	81577	73564				68543		71578	-
	46791	45760		65601	57761	66651	75601	84558	71565	45914	44702		72535		85059	-
	73043	48720		67591	75601	72641	79591	88529	84517	76606	52742	40846	75559		87020	-
	83600	76061		79577	77601	83591	81581	89527	85528	83578	58752	72566	85013		94068	50764
	96489	98051		94521	95051	88581	95511	93016	99067	94017	99520	94107	59000		98070	77985
	00059	02049		00510	02069	99519	00520	03080	01058	01049	00059	06077	99107		00050	99417

Klartexte:

Neuruppin: 13. 16h — ω¹ Niesein, gesichl. [illegible] 17; Sw fast gesicht. [illegible] 2.0-2.9, [illegible] [illegible]

Kitzingen: 13. 17h — 3/10 Fs [illegible] 1.1, [illegible] 1.3-1.6, [illegible] W-2.0, [illegible] 4.4-5.5 [illegible] 3/10 Ci-Fil.

Paderborn: 13. 17h — Leicht. Niesein, 9/10 Sc ab 1.0, bei 1.2 10/10 Sc [illegible], mehrsch. -2.7, [illegible] W-3.2, [illegible]

Lindenberg: 14. 06h — Drachenanstieg 9/10 Sc, Sicht 10 km

Neuruppin: 14. 07h — ω¹-0.4, dann ω²-1.6 [illegible] 0.3-0.4, [illegible] 1.3-1.6, [illegible] quellig, [illegible] E-Hälfte geschl. [illegible] 5.3-5.6 [illegible]

München: 14. 07h — Locker aufliegender St, 5/10 Ac 3.9-4.8, 4/10 As neb 5.3-6.4 [illegible] W. dann wolo.

Paderborn: 14. 07h — ω¹ n.o.x., 8/10 Fc [illegible] 2.6, 9/10 Sc 0.6-1.2, [illegible] Bänken [illegible], 4/10 Ac-Bänke [illegible] 2.5, 6/10 [illegible] Halbr.

Frankfurt: ω²-1.0, dann [illegible] 5/10 Sc, [illegible] Höhe [illegible], 3/10 Ac 2.7-3.2 [illegible]

Karten vom Frühtermin

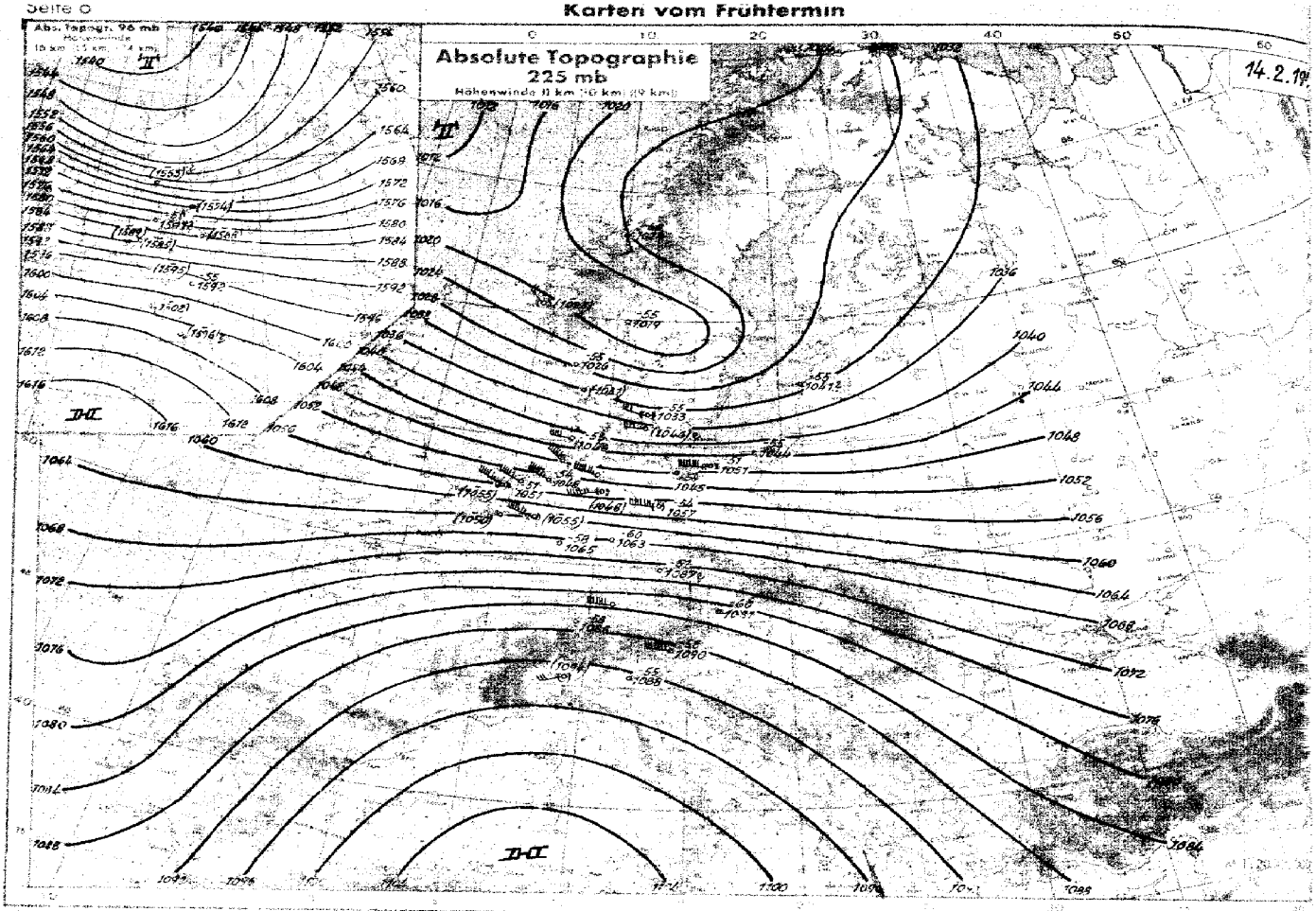

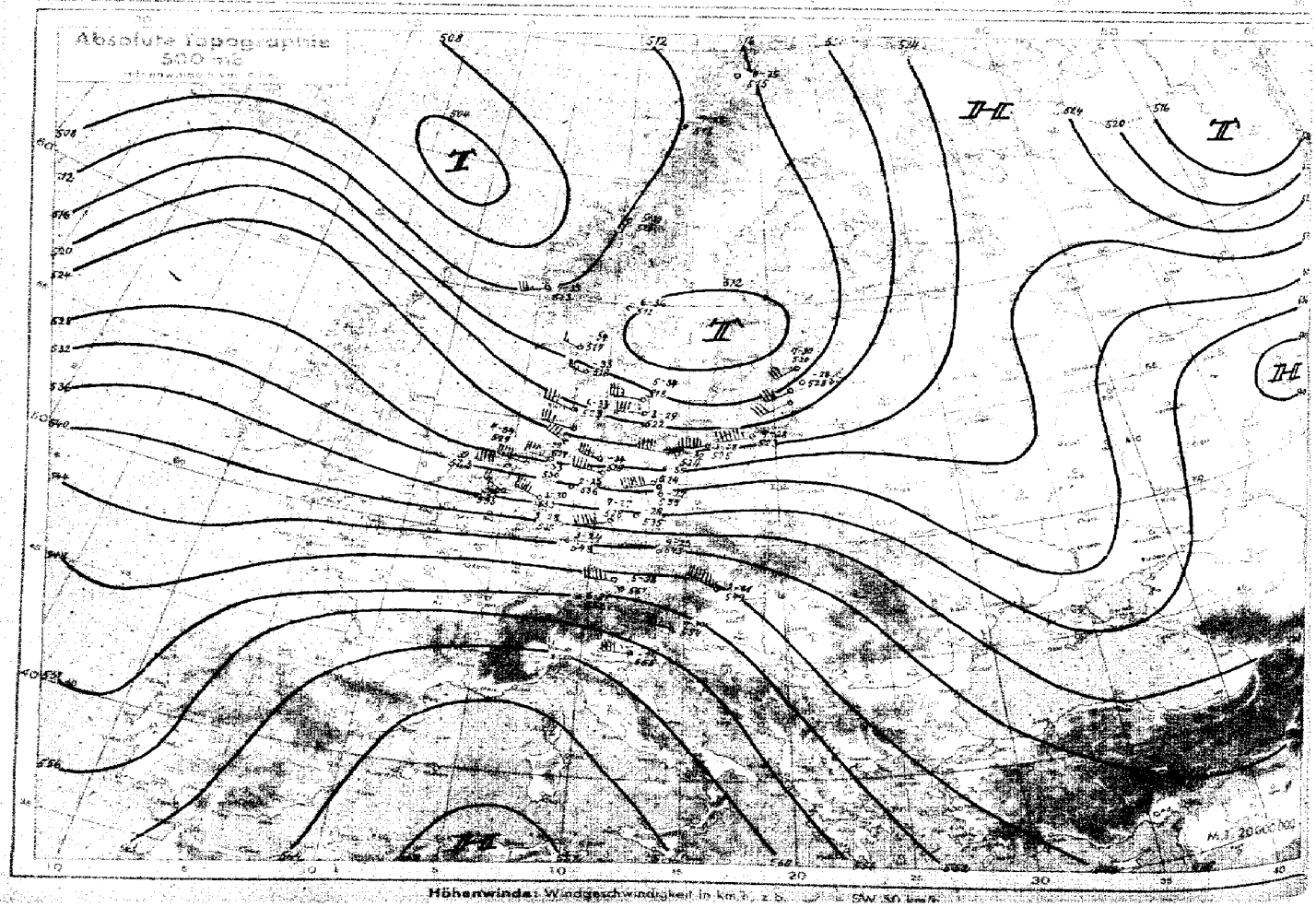

Höhenwinde: Windgeschwindigkeit in km/h, z. B. SW 50 km/h

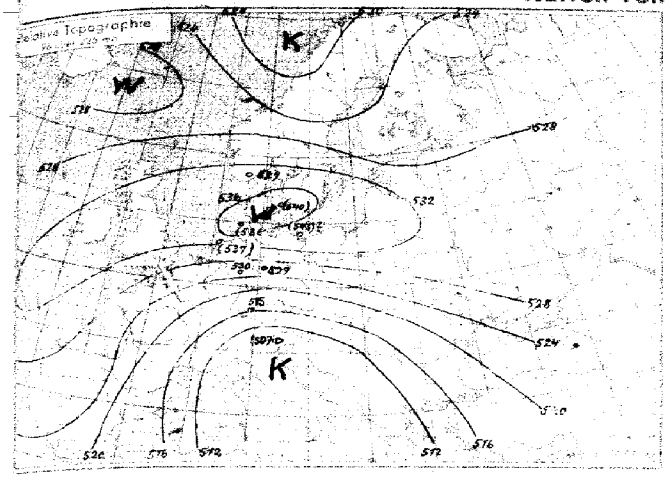

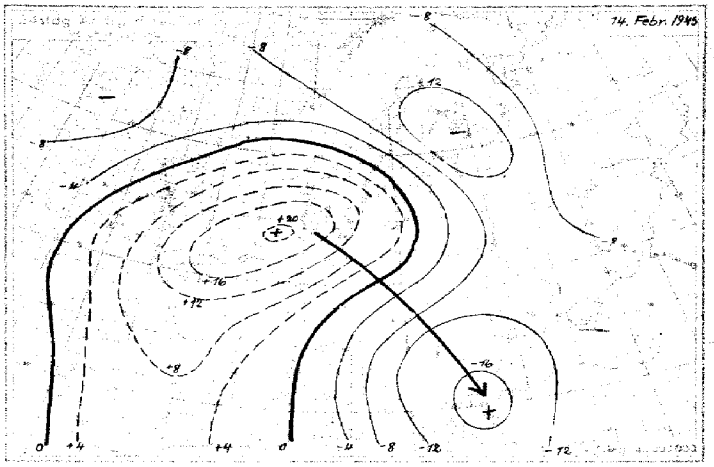

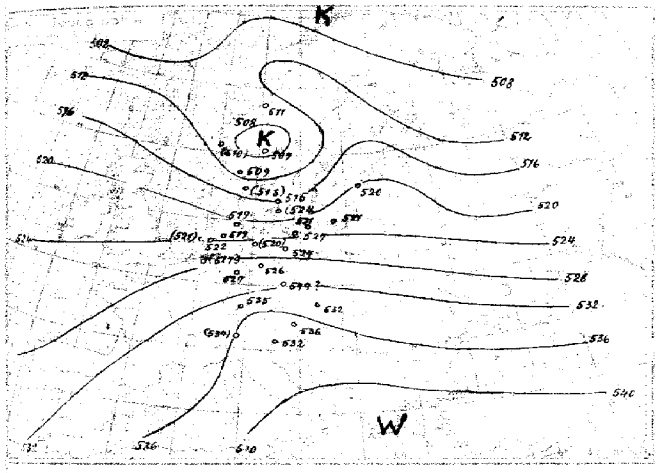

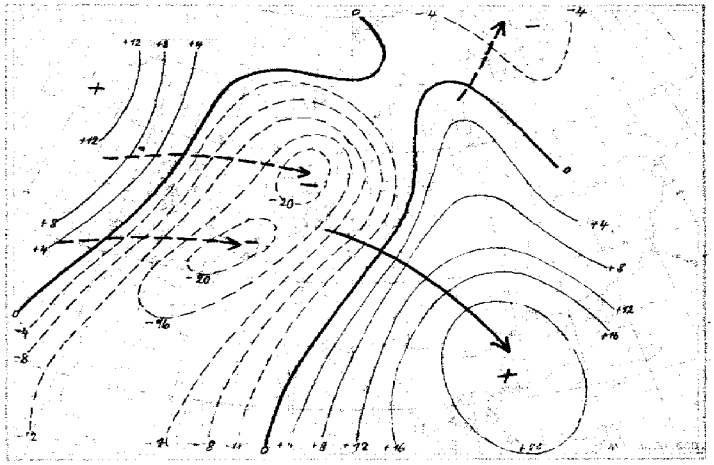

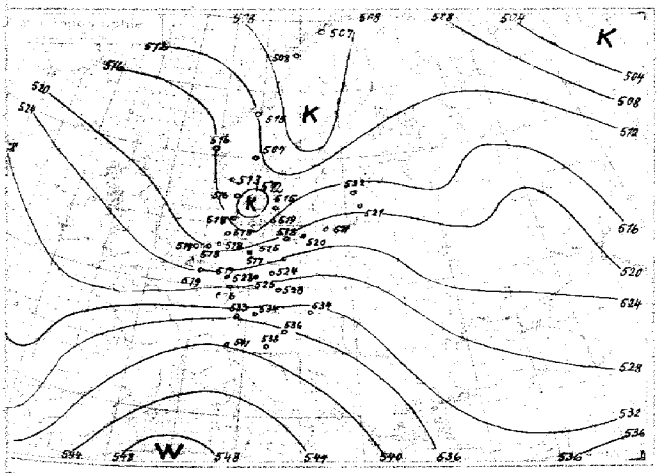

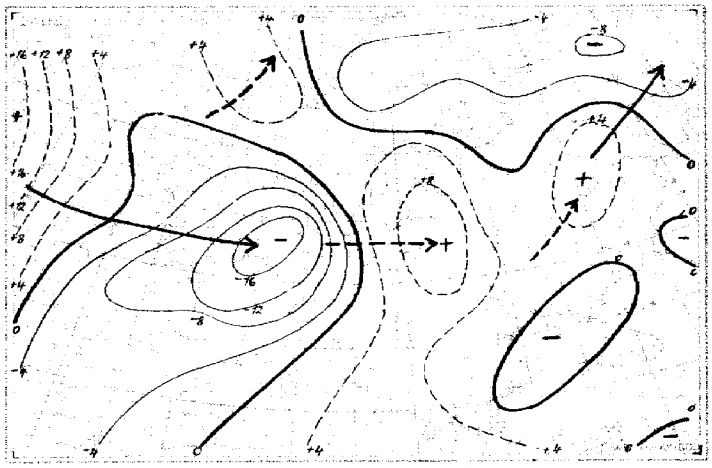

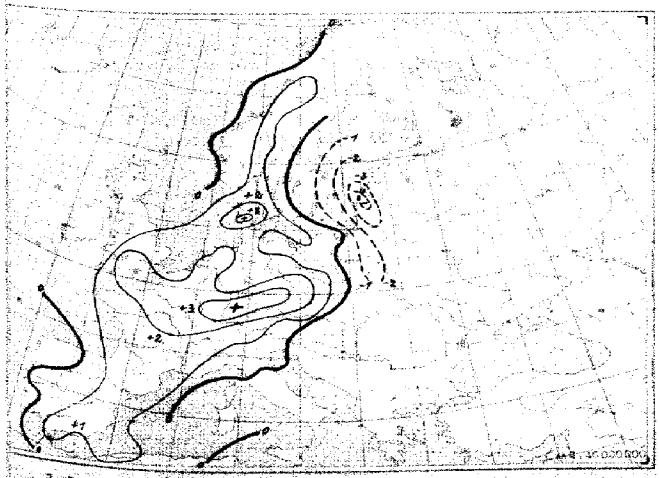

3stündige Bodendruckänderung seit heute 5 Uhr in Millibar

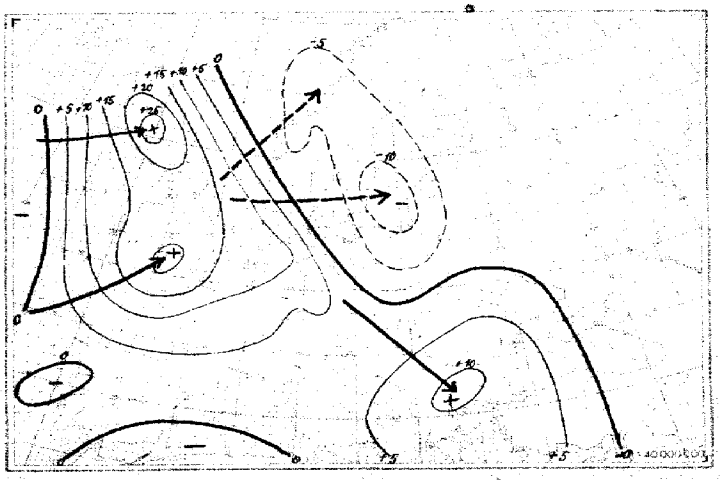

24stündige Bodendruckänderung seit gestern 8 Uhr in Millibar

Nr. 45

Höhen-Aufstiege

2. Teil

Mittwoch den *14. Februar* 1945

Seite 8

Vortag

yy Datum
G₁G₁ Uhrzeit (D.G.Z.)

Oberer Teil: QQTT Relative Feuchte in 10%, darunter Pseudopot. Temperatur in °C und wahre Temp. (°C) an den Hauptisobarenflächen.
Mittlerer Teil: HaHaHa = Höhen der Hauptisobarenflächen in dyn. Dekametern. HrHrHr = Abstand zwischen 500 u. 1000, 225 u. 500, 96 u. 225, 41 u. 96 mb-Fläche.
Unterer Teil: P₁P₁TTU₁ = Druck, Temperatur und Feuchte an den markanten Punkten.

Klammern zeigen an, daß der Wert durch Verlängerung der Zustandskurve ergänzt ist.

	Ort (Kennziffer, Höhe)	Bardufoss 799	Bodo 010 5 m	Bergen 022 35 m	Kjeller 041 188 m	Hanstholm 183 79 m	Guernsey 168 53 m	Leeuwarden 010 2 m	Helder 291 52 m	Emden 154 2 m	Unterlüß 161 94 m	Swinemünde 456 10 m	Nest 266 2 m	Gotenhafen 550	Nürburg 061 620 m	Siegen 020
	yy G.G.	13 17	13 17	13 17	13 16			13 17	13 16	13 18	13 15	13 15	13 16	13 17		
QQTT	41	-	-	-	-			-	-	-	-	-	-	-		
QQTT	96	-	-	-	-			-	-	-55	-	-	-	-		
QQTT	225	-	-	-	-59			-53	-59	-59	-59	-62	-56	-		
QQTT	300	-57	-57	-52	-59			-49	-48	-48	-48	-49	-48	-51		
QQTT	400	9 -45	-44	-42	-41			9 -34	-33	-34	-32	-34	8 -33	-35		
QQTT	500	9 17 -24	7 21 -33	9 22 -32	8 26 -29			9 37 -22	3 37 -22	-24	36 -22	-23	8 36 -22	8 36 -24		
QQTT	600	7 15 -25	7 16 -25	19 -24	9 22 -20			8 32 -14	3 30 -14	-12	34 -11	-11	8 33 -13	9 32 -15		
QQTT	700	7 10 -19	8 15 -15	7 17 -16	9 17 -15			9 30 -6	29 -7	-8	-3	-1	9 32 -6	-8		
QQTT	800	8 7 -14	9 11 -11	18 -8	9 -12			8 26 -1	8 27 -1	-2	+1	-1	9 24 -3	-8		
QQTT	900	7 4 -9	8 6 -7	17 -3	7 6 -7			9 26 +2	9 22 +2	21 +2	28 +4	+2	9 24 -2	-4		
QQ	950	3	6	14	6			21	-	20	26 -	18	10	9		
QQT₁T₁	Boden	-7 -12	-7 -12	13 +0	6 -3			21 +6	21 +6	22 +6	26 +7	41 +1	9 +0	9 -1		
HaHaHa	41	-	-	-	-			-	-	-	-	-	-	-		
HaHaHa	96	-	-	-	(1562)			-	-	1594	-	-	-	-		
HaHaHa	225	-	-	(1028)	1030			1065	1067	1066	1075	1068	1064	(1057)		
HaHaHa	300	846	851	848	853			883	886	885	893	888	884	879		
HaHaHa	400	663	667	662	669			693	694	693	700	696	692	688		
HaHaHa	500	514	516	510	517			535	537	536	542	539	535	532		
HaHaHa	600	387	389	382	387			402	403	403	407	405	401	399		
HaHaHa	700	276	277	270	273			285	287	286	289	286	284	283		
HaHaHa	800	177	177	169	174			181	184	183	186	181	180	181		
HaHaHa	900	88	88	75	85			89	91	91	91	89	89	91		
HaHaHa	1000	8.1	6.4	-4.7	3.3			4.4	6.7	6.8	6.4	5.1	6.2	8.6		
HrHr	41/96	-	-	-	-			-	-	-	-	-	-	-		
HrHr	96/225	-	-	-	(522)			-	-	528	-	-	-	-		
HrHr	225/500	-	-	(517)	514			530	531	529	533	528	530	(526)		
HrHr	500/1000	506	510	515	513			531	530	530	535	534	528	523		
P₁P₁TTU₁	Markante Punkte	-	-	-	-			-	21601	-	-	-	-	-		
		-	-	-	13601			-	24571	-	-	-	-	-		
		-	-	25571	17581			-	28501	-	-	-	-	-		
		-	-	27541	20601			-	46787	10551	25561	-	23861	-		
		-	-	34501	25581			17531	54676	16551	27531	28531	26561	24581		
		27631	-	37951	28601			20571	57061	20601	51717	35921	33041	25581		
		74668	-	43891	45841			25531	63626	22591	69531	38871	56668	27551		
		88589	29601	48831	65677			27531	72541	26541	72541	74021	76539	29561		
		92599	38608	55791	65658			75539	73561	55651	75517	76611	82539	56678		
		95579	82629	62728	75658			83018	87021	61611	84031	83601	85529	01639		
		98668	98525	74617	95548			88019	97078	66601	86021	95041	97520	73591		
		00610	01609	99029	98530			01079	01079	01079	00109	01610	01650	01019		

	Ort (Kennziffer, Höhe)	Raesfeld 061	Erfurt 446 315 m	Berlin 440 57 m	Kopenhagen 181	Helsingør 519	[illegible] 478	Freiburg 560	Reichenbach 595	München 414 526 m	Wien 501 157 m	Klagenfurt 502 464 m	Prag 669	Mailand 302 110 m	Venedig 312 10 m	Vicenza 752	Ferrara 796
	yy G.G.	13 17	13 17	13 17	13 17	13 17	13 16	13 17	13 17		13 17	13 17	13 12	13 17	13 15		13 15
QQTT	41	-	-	-	-	-	-	-	-		-	-	-	-	-		-
QQTT	96	-	-55	-60	-	-	-	-	-60		-	-	-	-	-60		-
QQTT	225	-60	-60	-65	-61	-59	-54	-	-57		-61	-58	-	-58	-57		-
QQTT	300	-47	-46	-52	-50	-48	-52	-48	-42		-46	-44	-	-44	-46		-
QQTT	400	-32	-31	-37	-36	-37	-39	-37	5 -30		-30	-29	-	-28	-30		-
QQTT	500	0 39 -21	5 40 -19	9 32 -24	8 30 -25	-24	-28	3 42 -16	4 40 -19		5 38 -20	6 42 -17	0 39 -17	2 43 -15	2 41 -17		-14
QQTT	600	8 37 -10	5 37 -10	7 31 -14	6 30 -14	33 -14	-23	3 39 -6	3 38 -8		5 37 -9	4 39 -7	2 43 -10	3 40 -6	2 37 -6		-5
QQTT	700	6 32 +4	5 40 +1	0 22 -6	8 29 -7	-6	4 49 -15	4 38 +2	5 38 +2		0 38 +3	4 39 +1	5 30 +3	8 40 +4	36 +5		+4
QQTT	800	6 28 +1	7 32 +2	0 15 +2	8 28 -1	-1	-11	0 29 -1	6 37 +5		34 +3	34 +7	0 28 -1	5 32 +7	+7		+8
QQTT	900	7 26 +0	8 27 +5	0 29 +5	5 21 +1	+1	-5	9 31 +7	9 33 +7		0 31 +6	4 26 +7	0 27 +4	8 28 +6	+2		+7
QQ	950	30	27	28	20	-	10	31	-		23	19	20	24	19		
QQT₁T₁	Boden	29 +8	26 +4	10 +5	13 +1	11 +0	7 -2	31 +7	31 +5		16 +2	15 -7	28 +5	19 +2	19 +4		21 +5
HaHaHa	41	-	-	-	-	-	-	-	(2134)		-	-	-	-	(2135)		-
HaHaHa	96	-	1608	1579	-	-	-	-	1612		-	-	-	-	1614		-
HaHaHa	225	1076	1083	1061	1054	1065	1043	(1100)	1096		1087	1095	-	1104	1099		-
HaHaHa	300	894	901	884	875	874	864	917	912		905	913	-	920	916		-
HaHaHa	400	701	707	895	884	684	676	720	716		711	718	-	724	722		-
HaHaHa	500	543	549	540	529	529	523	558	558		552	568	548	563	562		562
HaHaHa	600	409	413	406	396	396	394	422	421		417	421	412	425	425		424
HaHaHa	700	291	294	300	280	279	281	301	302		298	302	285	305	304		304
HaHaHa	800	187	189	186	177	175	181	187	195		194	195	181	197	196		194
HaHaHa	900	93	96	102	84	83	91	102	101		100	100	97	103	102		102
HaHaHa	1000	8.0	10.4	7.1	0.7	-0.4	9.2	15.5	15.2		14.2	15.7	12.7	17.6	17.8		17.2
HrHr	41/96	-	-	-	-	-	-	-	(522)		-	-	-	-	(521)		-
HrHr	96/225	537	525	518	-	-	-	-	519		-	-	-	-	516		-
HrHr	225/500	508	535	521	525	527	519	(541)	539		534	537	-	540	537		-
HrHr	500/1000	535	538	533	528	529	514	543	542		538	542	535	546	544		546
P₁P₁TTU₁	Markante Punkte	-	-	-	-	-	-	-	08591		-	-	-	-	06591		-
		-	-	-	-	-	-	-	14621		-	-	-	-	17671		-
		-	-	-	-	-	-	-	17661		-	-	-	-	18671		-
		-	-	10601	-	-	-	-	20621		-	-	-	-	35801		-
		21621	09551	17591	-	-	26571	-	32801		49721	-	-	-	46722		48671
		62587	92651	21651	18611	23581	35971	-	35881		54656	17671	-	-	63522		63531
		66587	16591	26611	20621	27521	45822	27991	48725		68630	19651	-	18651	75101		78091
		73516	18641	57604	26571	28521	77614	36821	54633		75620	76054	50671	36851	77101		83071
		75526	76036	65607	84018	53719	83611	66503	75054		89060	82075	57632	77093	83081		85071
		88037	83519	89040	95030	77521	97001	74054	83020		93099	85065	71643	88058	89021		87051
		96099	93077	98090	98500	88021	00511	78055	85030		97119	93067	86032	94086	96048		92081
		00119	45097	00060	00010	00010	01519	95108	95107		00049	95048	00073	00083	02088		52088

Höhenwinde

yy = Datum
G₂G₂ = Uhrzeit (D.G.Z.)

Pi = Art der Messung C = Wolkenart Ep = Durchführung der Messung HgHg = Gipfelhöhe PiPi = Art der Messung

HpHp = Mittlere Höhe über NN
DpDp = Windrichtung (N = 36)
vp = Windgeschwindigkeit in Stufen für je 10 km/h

Ort	Bardufoss 799	Tromsø 008	Bodo 010	Bodo 010	Drontheim 017	Drontheim 017	Bergen 022	Bergen 022	Kristiansand 032	Kristiansand 032	Kjeller 041	Helsingør 519	Kopenhagen 181	Helsingør 519	Kopenhagen 181	Hanstholm 183	Hanstholm 183
yyG₂G₂	13 17		14 05	13 17	13 17	14 05	14 05	13 17	14 05	13 17	14 04	14 06	14 06	13 17	13 17	14 05	13 05
Pi C Ep HgHg oder PiPi	44		44	44	76200	77	77	77	77	70813	44	77	88	77	88	88	77
HpHp DpDp vp 27 km																	
21 ..																	
16 ..								10.5 25 60									
13 ..								9.0 23 60									
11 ..			29 120			10.5 16 30		7.0 20 60		10.6 24 70			10.9 27 80				
9 ..	34 40		30 130	8.5 36 30	24 30	16 20	31 40	5.5 20 60		24 150		28 80	27 90		27 100		
7 ..	34 80		29 130	36 20	25 30	16 20	28 50	4.8 20 50	30 70	23 130		28 70	27 80	5.2 20 90	27 110	30 60	23 10
5.3 ..	31 10		28 100	C	22 30	20 20	26 70	4.0 23 40	29 30	24 130		28 70	28 80	4.0 26 70	26 90	30 70	22 10
4 ..	2.8 06 10		28 80	17 10	48 40	23 20	24 60	3.0 24 40	28 30	26 80		27 70	28 80	3.0 26 90	26 90	30 60	21 50
3 ..	2.3 06 10		28 80	19 20	17 50	21 20	23 60	2.3 23 60	29 40	26 50		29 70	28 90	2.3 26 80	26 100	30 50	20 20
2 ..	1.8 17 26		29 70	21 10	19 70	19 30	22 50	1.8 22 60	29 60	26 40		30 80	29 80	1.8 25 90	26 80	29 60	28 20
1.3 ..	19 10		28 70	17 10	19 80	20 50	21 50	19 60	27 30	02 10	0.7 11 10	29 70	29 70	24 40	25 50	28 40	33 40
0.8 ..	14 10		29 70	17 20	18 60	20 30	21 40	18 60	21 10	09 20	0.3 10 10	29 50	29 60	21 50	24 60	28 40	32 40
0.3 ..	12 20		28 70	17 10	18 50	19 30	20 40	18 30	09 10	08 30	0.2 02 10	28 10	28 40	16 40	21 50	27 30	27 40

Ort	Blaavandshuk 184	Blaavandshuk 184	Leeuwarden 010	Leeuwarden 010	Helder 291	Helder 291	Emden 153	Emden 154	Emden 154	Wunstorf 176	Wunstorf 176	Unterlüß 181	Unterlüß 181	Westerland 461	Borkum	Hamburg 403	[illegible] 400
yyG₂G₂	13 14	13 17	14 05	13 17	13 16	14 04	14 05	13 13	13 18	13 17		14 06	13 15	14 05	14 06	14 06	13 15
Pi C Ep HgHg oder PiPi	89265	86275	44	99	88	41880	77	00214	77	86783		77	77	8x770	21124	81120	84780
HpHp DpDp vp 27 km																	
21 ..																	
16 ..														27 90			
13 ..														28 90			
11 ..			29 120				10.3 30 130	26 190						28 100		28 150	
9 ..			30 130				30 130	26 170	26 130			8.8 26 140		28 90		28 120	
7 ..		6.8 25 120	29 130		6.5 25 160	30 190	30 100	26 140	26 120	27 150		27 120	5.9 27 130	28 80		28 100	26 140
5.3 ..	25 90	25 110	28 100	6.0 25 120	25 150	29 120	29 80	23 140	25 120	27 130		28 90	28 130	29 70		28 90	27 140
4 ..	25 90	25 90	28 80	25 90	25 120	28 100	28 90	25 130	25 100	27 120		29 80	27 90	28 70		28 100	26 100
3 ..	26 90	25 80	28 80	26 90	26 100	28 90	29 90	25 190	26 100	27 100		29 90	27 90	28 60		28 90	26 90
2 ..	26 60	27 70	29 40	25 80	21 80	28 70	28 70	25 190	25 90	26 80		28 90	27 90	28 70	27 90	28 80	
1.3 ..	27 50	28 70	28 70	27 60	28 60	28 70	29 70	25 90	26 90	26 100		28 80	26 80	28 70	29 70	-	26 90
0.8 ..	0.5 33 30	28 50	29 70	-	27 30	29 70	29 70	25 90	26 90	25 70		28 90	25 70	28 60	28 90	28 50	
0.3 ..	0.3 27 20	28 40	28 70	0.6 29 30	25 60	27 50	29 80	24 190	24 80	23 50		28 50	25 70	28 60	28 70	0.0 24 30	26 50

Ort	Hamburg 400	Warnemünde 406	Hannover 421	Rechlin 451	Helgoland 465	Jürgenfelde 302	Brüsterort 306	Brüsterort 306	Pillau 310	Heiligenbeil 312	Libau 471	Gerdauen 319	Danzig 405	Königsberg 427	Gotenhafen 550	Gotenhafen 560	Thorn 551
yyG₂G₂					13 16						13 15				14 04	13 17	
Pi C Ep HgHg oder PiPi					80270						80100				77	77	
HpHp DpDp vp 27 km																	
21 ..																	
16 ..																	
13 ..																	
11 ..																	
9 ..											8.5 31 160				8.3 27 130	8.5 30 160	
7 ..					6.0 25 160						31 110				25 130	29 120	
5.3 ..					25 140						31 80				26 130	30 110	
4 ..					25 120						30 40				27 120	29 80	
3 ..					25 100						28 30				28 90	31 60	
2 ..					25 90						30 10				29 90	20 30	
1.3 ..					-						27 10				29 90	-	
0.8 ..					26 60						26 20				29 90	17 30	
0.3 ..					0.0 25 40						25 10				26 80	15 10	

Ort	Düsseldorf 002	Raesfeld 061	Nürburg 061	Raesfeld 061	Kassel 351	Gießen 363	Gießen 363	Köln 436	Essen 437	Siegen 020	Siegen 020	Staaken 207	Sorau 230	Guben 231	Stargard 249	Stargard 249	Bad Saarow 251
yyG₂G₂		14 05		13 17		14 04				14 05	13 18						
Pi C Ep HgHg oder PiPi		99		99		81787				—	86200						
HpHp DpDp vp 27 km																	
21 ..																	
16 ..																	
13 ..																	
11 ..											26 180						
9 ..		28 120		25 180		8.3 26 250					26 140						
7 ..		29 130		26 170		26 90					26 120						
5.3 ..		29 110		26 130		25 150					26 110						
4 ..		29 90		27 130		27 140					26 90						
3 ..		29 80		27 100		29 100					28 80						
2 ..		29 70		26 100		29 80				1.3 28 60	26 70						
1.3 ..		29 50		26 90		30 60				0.8 28 50	24 50						
0.8 ..		28 70		25 80		0.5 29 90				0.4 27 80	24 50						
0.3 ..		27 50		23 50		[illegible]				27 65	0.4 24 30						

erden ab 1.1. 1939 auf
ruppe verbreiteten Analyse
39 vom 21. 12. 1939).

Wetterlage von heute morgen: *Mittwoch, 14. Februar 1945*

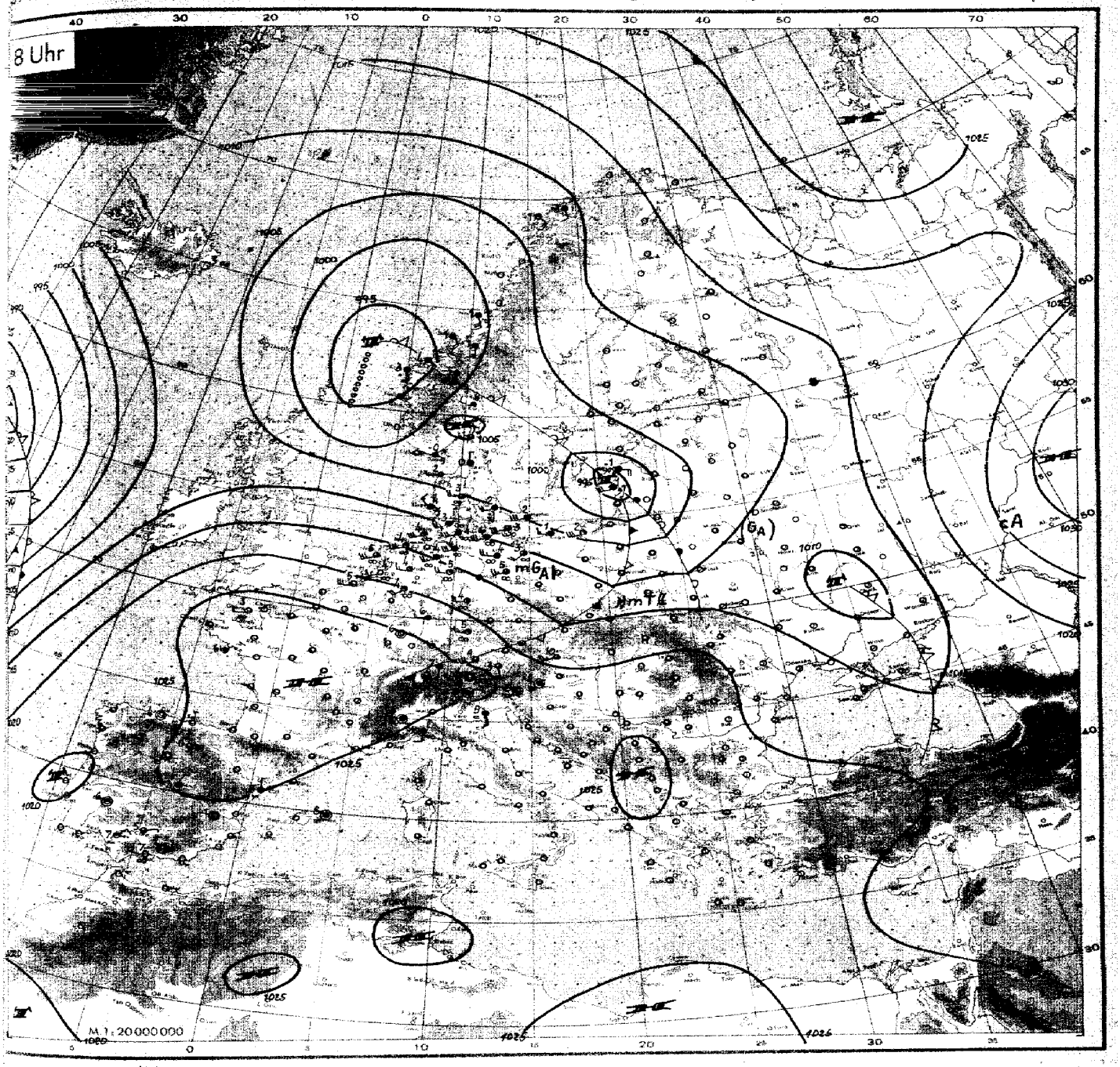

Wetterübersicht *Mittoch* den *14. Februar* 1945

Mit raschem Wechsel zwischen hochreichender Erwärmung und Abkühlung über Mitteleuropa hält das unbeständige Westwetter an. Der intensive Warmluftvorstoß, der gestern nochmals über Südwestdeutschland zu Höchsttemperaturen von 13° führte, wird heute von hochreichendem Temperaturrückgang abgelöst, der im dänisch-holländischen Raum 12° erreicht. Entsprechend scharf ist die Frontalzone ausgeprägt. Über Norddeutschland haben die stürmischen Höhenwinde unter Rückdrehung von Nordwest auf Westsüdwest angehalten.

Das atlantische Tiefgebiet, das gestern früh den Nord- und Ostseeraum erreicht hatte, spaltete sich im weiteren Verlauf der Entwicklung auf und führte so zur Teiltiefbildung über Südschweden. Eine sehr schwache nachfolgende Welle verzögerte nachmittags über der südlichen Nordsee zunächst noch das Überfreten der Kaltluft auf das Festland, löste sich dann aber völlig auf. Über Oberitalien kam es bei Hebung der unteren Inversion nur zu vorübergehender präfrontaler Bewölkungszunahme. Der nachfolgende starke Druckanstieg wird aber über dem südlichen Mitteleuropa und dem Mittelmeerraum ungestörtes Wetter wieder herstellen.

Über dem Nordraum verlagerte der nördliche Teil des aufgespaltenen Tiefgebietes, unterstützt durch Druckanstieg im isländischen Raum, den Schwerpunkt des tiefen Druckes vor die norwegische Westküste. Über Nordnorwegen und der Barentssee herrscht unverändert eine mäßige Südostströmung mit Küstenföhn.

Über den Britischen Inseln folgt zunächst Zwischenhocheinfluß, doch ist der Vorderrand des mit der kräftigen Höhenströmung weit vorauseilenden Cirrenschirmes vor der nächsten Atlantikstörung bereits heute vormittag an der Nordseeküste angelangt. Auch die Höhenwinde sprechen dort bereits wieder auf die nachfolgende Vorderseitenströmung an. Das Tief selbst, vor dessen Kaltfront auf den Azoren wieder lebhafter Druckfall eingesetzt hat, wird im ganzen das unbeständige, für die Jahreszeit zu milde Westwetter aufrechterhalten. Es entspricht der singulären Erscheinung der ersten Februardekade, die sich in ausgeprägten Fällen auch auf die zweite Dekade auszudehnen pflegt und den mit Monatsbeginn erfolgten Abbruch des vorher zu kalten Winters sichert.

gez. Brezowsky
Zentrale Wetterdienstgruppe

Ausland			Gestern 14 Uhr					Gestern 19 Uhr						Heute 2 Uhr					Heute 8 Uhr					
Bodenstationen: Küstenorte ○	Höhe m	JJJ	C_LC_M	$wwVhN_h$	DDFWN	PPPTT	UC_Happ	C_LC_M	$wwVhN_h$	DDFWN	PPPTT	UC_Happ	RR T_xT_x	C_LC_M	$wwVhN_h$	DDFWN	PPPTT	UC_Happ	C_LC_M	$wwVhN_h$	DDFWN	PPPTT	UC_Happ	RR
Ingoy ○	4	005																						
Tromso ○	102	008	00	05990	32003	18659	02284	00	00953	32405	39505	80804	00559											
Bodö ○	17	010	3?	05896	36280	01733	60705	67	15890	26500	26352	60802	00549	00	05892	36300	04451	72807	51	03964	14218	08953	61302	02598
Nordoyan ○	37	014	00	00890	19680	02714	60841	20	01884	40710	98401	60741	00488						09	03890	04617	98801	8X305	04784
Drontheim ○	64	017	00	01363	18403	10801	90709	05	01895	39673	95102	60545	00638						44	02773	16318	98501	57225	05528
Krakenes ○	41	021	00	03890	34828	95102	0X600	47	02773	19475	94603	83705	01376	52	04054	20467	94524	XX303	52	63664	11568	93103	6X303	41361
Utsira ○	56	026						62	03627	12568	95302	53304	04XX1											
Lister ○	9	030												n										
Färder ○	9	036	62	72545	02328	04351	9X843	XX	74309	03479	02551	0X803	07334	50	01802	32212	01751	02305	50	02754	02177	04751	02498	03275
Aarhus ○	47	180	5X	64538	44578	00580	0X942	57	22535	34467	98703	00402	-	00	05692	24420	03783	90340	5X	05655	24405	04803	9X304	-
Kopenhagen ○	1	181	62	74435	45718	04000	0X913	XX	57409	23479	98602	9X814	05444	5X	03837	22468	09803	9X342	8X	25635	22428	05102	9X314	02154
Skagen ○	3	182	6X	74578	43578	01100	9X918	6X	74328	44378	96900	9X840	07339	50	05634	28324	00941	90344	6X	03738	32428	03700	9X307	97378
Hanstholm ○	46	183	5X	61548	44468	97940	0X842												5X	02657	24427	04302	0X307	-
Hammershus ○	77	185	5X	72638	44478	28404	0X906	6X	22638	20578	12903	2X819	07465	5X	03738	34678	09903	0X310	5X	03748	22628	04102	0X305	55491
Helder ○	6	291	5X	05538	53228	05026	2X210	6X	05426	16668	03709	0X302	-	86	05951	23542	43205	90342	54	05753	22604	46605	84410	03908
De Bilt	12	293	5X	03995	22428	18644	5X904							00	05790	24220	45006	80414	00	05590	22300	48054	90111	-
Mailand	119	302	06	45492	00046	23508	63003							59	08365	00028	25204	8X304						
Genua ○	2	305	52	05044	44328	23442	9X307							5X	05558	04328	23840	0X300	5X	05758	46258	23210	8X300	-
Venedig ○	10	312	00	05490	30425	32308	73302	00	05340	40430	22605	80638	-	5X	05583	24428	23405	8X804	5X	08368	14428	23205	5X401	00130
S. Sebastián	258	350						00	47190	28802	22929	9X300	00470						5X					
Gijón	13	351	03	05590	00045	24442	40403												00	47490	00040	24404	00603	04360
Madrid	667	353	00	05690	00000	24343	42904	00	00690	0X000	29613	60303	00160	00	00790	00000	XXX06	70401	04	04590	02402	35703	20303	00230
Sevilla	7	354	00	00890	00006	23716	50404	00	04890	18343	24443	40601	00280	XX	44549	00009	23508	0X200	50	04733	04243	22907	00304	00490
Almeria ○	65	355	50	04844	18344	22343	80905	00	04790	24400	22646	70301	00200	XX	45149	02249	29340	0X300						
Mahon	40	357	70	00852	46433	24743	90003	4X	492XX	22448	21812	3X401	00470	00	47490	00049	22940	90422	4X	48059	00049	23408	0X207	202X4
Barcelona ○	42	358	00	40390	46202	49545	50803	02	09490	16415	21042	9X404	03140											
Valencia ○	18	359	00	05690	42390	23427	70427	04	05590	05402	25841	40401	02270	50	01582	22842	235XX	02304						
La Coruña ○	57	362	03	03752	20320	23244	64093	74	04763	20244	24912	73306	20370	50	02754	00004	25042	9XXXX						
Tetuan	85	028	03	40790	06400	23268	70805																	
Funchal ○	110	395																						
Teneriffa ○	37	400						70	01843	26442	48912	50600	02182											
V. Cisneros	6	404	00	058X0	30400	44025	30902	00	05240	30500	45420	50491	02230						00	047X0	32206	44314	00400	00376
Budapest	130	541																						
Canea	53	737																						
Bergstationen:	Höhe m	JJJ	C_LC_M	$wwVhN_h$	DDFWN	PPPTT	UC_Happ	C_LC_M	$wwVhN_h$	DDFWN	PPPTT	UC_Happ	$R_2R_1T_xT_x$E	C_LC_M	$wwVhN_h$	DDFWN	PPPTT	UC_Happ	C_LC_M	$wwVhN_h$	DDFWN	PPPTT	UC_Happ	$R_2R_1T_xT_x$E
Fanaraken	2072	024																						
Svendals Fiona	1065	026	02	74305	42572	44457	9X806	02	72533	43378	77458	8X307	24609						3?	44938	42474	76256	9X3??	[illegible]

Wolkenzugmessungen

yy = Datum
GaGz = Uhrzeit (D.G.Z.)

HuHu = Höhe über NN
DpDp = Windrichtung (N = 36)
vp = Windgeschwindigkeit in Stufen für je 10 km

Ort																
yyGaGz																
HuHu																
DpDp vp																

Höhenwinde

yy = Datum
GaGz = Uhrzeit (D.G.Z.)

Pi = Art der Messung C = Wolkenart Ep = Durchführung der Messung HgHg = Gipfelhöhe PiPi = Art der Messung

HpHp = Mittlere Höhe über NN
DpDp = Windrichtung (N = 36)
vp = Windgeschwindigkeit in Stufen für je 10 km

Ort (HpHp DpDp vp)	Marienfeld 268	Nest 266	Nest 266	Kolberg 294	Swinemünde 45?	Swinemünde 45?	Lindenberg 425	Berlin 440	Berlin 440	Schkeuditz 449	Stolp 459	Mackau 620	Nordhausen 636	Erfurt 646	Erfurt 646	Tschenstochau 752	Breslau 411	Bielitz 454	Libau 474	Posen 532	Litzmannstadt 557	Litzmannstadt 557	Krakau 561	Krakau 561	Rosenborn 752	Roßweiler 983	Roßweiler 983	Wiesbaden 367	[illegible] 464	Rostock 70?	[illegible] 58?	[illegible] 5??	Reichenbach
yyGaGz		13 46	14 04		13 46	14 05	14 05	13 47	14 05					13 46	14 05				14 14											14 05	13 47		13 47
Pi C Ep HgHg oder PiPi		99	99		77	80874	44	10620	96240					44	44				90160											80600	99		44
27 km																																	
21 ..																																	
16 ..																																	
13 ..																																	
11 ..								29 120	10.5 27 168																								
9 ..		29 160	25 160					29 170	27 190						7.0 25 120															27 200			
7 ..		29 110	27 150		5.6 28 180	6.7 27 150		29 140	26 160					29 80	5.7 16 110															27 180	32 90		
5.3 ..	/	28 140	25 130		28 100	28 100		27 110	26 140					28 110	29 140				25 70											27 150	28 80		
4 ..		26 80	28 90		28 90	29 90		29 90	28 90					27 100	3.2 29 120				25 70											27 100	27 80		
3 ..		27 50	29 80		28 70	29 70		28 70	29 90					27 90	2.1 30 80				26 60											27 70	26 70		
2 ..		27 40	30 80		28 70	30 70	33 80	28 70	30 70					27 70	34 60				24 50											29 70	25 50		26 60
1.3 ..		24 40	29 70		28 20	36 80	34 80	28 80	30 60					26 60	34 50				23 50											30 70	25 30		26 30
0.8 ..		48 50	29 70		26 80	31 70	30 70	27 80	30 70					26 50	34 50				24 50											30 50	25 20		27 30
0.3 ..		16 50	28 70		27 80	29 50	29 60	27 60	30 50					23 50	27 20				26 30											0.4 34 30	0.6 25 10		27 40

Ort (HpHp DpDp vp)	Neubiberg 762	Neubiberg 762	Lechfeld 767	Memmingen 775	Pakking 864	Amring 868	Wien 701	Wien 701	Klagenfurt 502	Klagenfurt 502	Pilsen 666	Pilsen 666	Prag 669	Oschatz 534	Freiburg 680	Zipser Neudf 686	Brüx 518	Wels 811	Wiener Neust. 820	Wiener Neust. 820	Mailand 302	Mailand 302	Ferrara 796	Venedig 312	Venedig 312	57 N 25 E	Rochefort 294	55 N 19 E		52 N 05 E	55 N 22 E	57 N 22 E
yyGaGz	13 47	14 05					13 17	14 05	13 17		13 47	14 05		14 06			13 09				13 47	14 05	13 45	13 45	14 06	13 40	13 45	13 46		14 05	14 15	14 05
Pi C Ep HgHg oder PiPi	86712	84230					33	88	44		86873	80875		44			01046				44	44	77	77	77	77	24540	-		44	-	77
27 km																																
21 ..									13.0 31 70																							
16 ..								8.5 27 180	11.0 31 80													10.5 25 60										
13 ..		12.5 27 150						5.8 29 200	9.0 30 70													9.0 15 50										
11 ..	10.6 29 80	27 140						5.3 31 150	7.0 30 70								14.5 30 130					7.0 25 90										36 80
9 ..	28 90	27 140					8.8 30 110	4.5 35 120	5.5 32 80												8.5 28 110	5.7 27 90	8.5 30 100		27 110	32 110					9.0 34 50	15 50
7 ..	29 100	27 120					31 120	4.3 36 170	4.0 31 50		5.7 29 240						36 XX				28 90	5.0 27 90	30 110		27 80	32 90		6.8 34 130		2	5.7 32 60	33 50
5.3 ..	29 80	27 110					34 120	3.5 29 90	3.3 31 120		29 110	28 170		4.9 28 30			30 110				29 60	4.5 30 70	30 56		27 80	34 60		7.5 32 90		30 60	4.0 34 60	22 60
4 ..	29 80	27 90					30 120	5.0 29 90	3.8 29 30		30 90	28 130		28 90			30 90				29 50	3.0 34 40	28 40	3.8 29 50	28 40	30 30	3.8 26 70	9.9 29 90		29 60	3.0 26 40	14 90
3 ..	27 80	26 80					30 90	2.2 26 20	2.3 28 30		29 80	27 140		29 40			34 70				29 60	2.3 29 30	27 50	30 50	28 80	30 30	26 70	28 30		29 70	2.5 23 40	17 30
2 ..	27 50	22 70					29 60	1.7 29 90	1.8 33 20		29 70	28 30		30 60			29 70				28 30	1.8 26 30	27 40	28 50	28 60	30 30	26 50	26 30		29 60	19 40	17 50
1.3 ..	27 30	27 70					30 50	29 40	19 45		28 60	26 80		34 50			29 70				26 20	25 30	24 30	17 20	25 30	30 40	25 30	24 40		29 50	18 40	16 50
0.8 ..	27 20	27 50					28 40	30 30	00 00		26 40	25 60		30 60			29 40				25 30	29 20	26 20	05 40	25 40	30 40	28 30	24 40		28 50	17 50	15 90
0.3 ..	0.6 27 40	0.6 27 80					27 40	34 20	0.5 00 00		25 30	0.4 26 50		29 40			00 00				16 05	28 40	34 40	36 15	23 15	34 40	27 20	22 40		28 50	16 30	12 90

...gang: 70' Nr. 46
...e 1

Täglicher Wetterbericht

des Deutschen Reichswetterdienstes
Herausgegeben von der Deutschen Seewarte
Verlagsort Hamburg

Donnerstag, den 15. Februar 1945.

Erläuterung: Die Beobachtungen sind sämtlich in der Form der 1935 in Warschau beschlossenen Einheitsschlüssel wiedergegeben. Kurze Erläuterungen zu den einzelnen Ziffern werden zu Beginn jedes Vierteljahres beigegeben. Ausführlich finden sie sich in „Anweisung zur Verzifferung von Wettermeldungen", herausgegeben vom Reichsluftfahrtministerium. Alle Zeitangaben in DGZ.

Deutschland			Gestern 14 Uhr					Gestern 19 Uhr						Heute 2 Uhr					Heute 8 Uhr					
...stationen: ...o	Höhe m	JJJ	CC	wwVhN	DDFWN	PPPTT	UC app	CC	wwVhN	DDFWN	PPPTT	UC app	RR TrTr/3Vpp E	CC	wwVhN	DDFWN	PPPTT	UC app	CC	wwVhN	DDFWN	PPPTT	UC app	RR TrTr/3Vpp E
...burg-Fu.	18	403	5X	05734	22627	14306	8X309	52	62645	22628	17506	9X304	95071	6X	61525	22568	17406	0X304	5X	05525	24458	21303	0X309	07081
...burg/Fgh.	41	400	5X	05636	24628	13505	8X207												00	48209	26429	21202	0X310	94020
	28	460	5X	05635	55728	13905	8X209	5X	05645	55628	15405	9X206	00060	5X	05628	24468	16604	0X406	5X	03735	24268	20204	0X308	02090
...emündeo	1	406	5X	05745	55628	13305	8X209	5X	05644	57628	15105	8X204	00460	6X	62534	22468	15604	9X300	04	05694	57664	18702	90210	96461
...na o	1	464	57	05645	57628	10903	9X309	5X	62635	22668	13103	9X303	96841	6X	61428	24528	14103	0X304	5X	05648	26568	16303	0X209	97361
...arland	16	461	50	08283	22525	12904	92305	5X	62545	24428	14104	8X308	00050	50	01643	26423	16204	90311	XX	48109	26349	20702	0X310	73021
...oland o	50	466	00	05690	55604	14705	95308	5X	61548	22568	16604	9X207	92451	5X	44109	28469	18304	0X412	XX	46009	26309	21203	0X205	01201
...um o	6	401	00	05690	00028	18407	97106	62	03625	22568	19005	6X309	02261	5X	05438	59568	20706	0X309	XX	46109	24359	23305	0X308	02211
...nen	4	442	52	02755	22527	18507	8X308							5X	52338	24558	19707	0X206	62	05545	26268	22005	9X303	10051
...horn	22	402	2X	05756	22427	–	–							5X	51438	24458	22607	0X308						
...nold	178	187	XX	02844	55926	21307	7X304	54	02864	26326	22307	7X301	00080											
...nover	51	421	50	02753	24527	19007	8X102	5X	05657	22328	20307	7X206	00090	5X	64648	57568	19706	0X702	5X	52328	26368	22506	0X207	03051
...deburg	45	408	5X	05655	59725	20507	0X106												5X	05665	28467	–	–	–
...en	123	437	5X	02756	20256	24308	7XXXX	50	02775	22425	23307	50302	–	5X	05558	20428	25505	8X205	5X	05458	18228	25305	9X801	–
...	48	436	24	05754	XXX24	24211	70101	40	05674	24226	25107	80302	00121	50	01773	22403	26385	80101	5X	05554	24127	26305	9X301	00040
...hen	202	407																						
...	265	049	50	02854	24215	26009	66002	00	04890	00012	25905	75204	07175	00	05790	00000	27801	80303						
...sel	289	351	54	02845	59626	21707	71303	84	02845	24626	23706	70405	00081						5X	64426	24468	24005	0X302	02051
...kfurt/M.	111	412	14	02863	22404	25210	72003	04	01890	22401	25708	70301	00111	04	01790	20304	27103	80202	56	05662	18102	27400	00202	00000
...brücken	189	441	10	05753	28203	27310	60103							00	05790	00000	28603	80404	50	05442	00002	28351	90902	–
...nberg	315	426	20	02864	24324	25509	50304	47	05764	18124	26607	70404	00091						50	05664	22124	27901	94301	00041
...enbad	538	516																						
...öburg	151	219																						
...ingen	427	443	10	01953	24303	–	–	00	01890	22102	27903	80102	00100											
...drichshf.	400	444	8X	25857	20167	27410	8X404	00	00790	12100	27806	00901	95111						04	08390	04404	29452	00701	00533
...achen	528	414												00	05590	20300	28702	90300						
...sbruck	573	507						00	00790	00000	28003	80305	00076	00	05690	00000	31552	90302	00	45190	00040	31854	90901	00548
...nemünde o	3	455	5X	61538	24488	12605	9X309	5X	62558	22368	14905	0X307	02358	5X	61648	24368	15405	03002	5X	05638	26368	11003	0X308	01301
...ttin	1	404	5X	02745	24627	13306	7X309	5X	22656	22388	16004	9X307	91061						56	02753	26367	17705	8X309	97041
...ow	70	450	5X	05655	57588	14405	8X306	5X	02754	24584	16504	8X307	93061	5X	615X8	24368	15204	0X801	5X	05635	28468	18203	9X211	02021
...lin	48	440	80	02844	24527	17006	70208	50	05654	24525	19106	80206	00091	5X	62537	22468	18005	9X804	5X	05635	26368	19505	9X310	04041
...skeuditz	131	449	87	02759	55826	20408	7X209	5X	02756	20526	21906	7X203	00080	5X	61668	55668	20606	8X704	5X	52437	22568	22205	0X206	01056
...art	320	646						54	02855	24326	23406	61204	00070	5X	05658	57628	23105	80700	5X	52538	24528	22605	8X403	97041
...aden	230	410																	6X	62447	55568	20005	0X403	03082
...ben	449	458	57	02754	24427	–	–	54	02754	18224	–	–		54	02754	22425	23404	80705	5X	62558	22328	–	–	–
...g	363	689												52	02764	22537	23303	7X702	50	02764	22625	21907	85501	97021
...lweis	408	670	20	01951	30522	22008	60104	17	02961	26207	23706	6X405	01391	57	05763	24120	23805	7X902	57	02865	28227	22306	6X503	00021
...nütz	263	676																	57	22855	30257	20603	8X705	97006
...ssau	302	865						59	01624	00004	26304	86300	0301X											
...lzburg	434	508	8X	81645	30488	26407	9X206	80	05755	16285	27505	90402	09071	54	02764	00025	28303	0X200	54	05563	14245	28700	90803	00001
...ien	157	501												01	05590	20228	24106	7X601						
...az	334	505	14	02463	00045	21506	74201							00	05490	16100	26903	90303	00	41290	00000	25951	00202	00568
...genfurt	449	502	00	05490	00045	23306	68605							00	05490	28100	29155	00402	XX	46109	00049	29368	0X501	00584
...genwalde o	7	429						6X	03558	24428	13002	9X310	00351						6X	03458	26358	14602	9X308	05241
...nzig	15	405	8X	84635	24668	06003	9X404	5X	02754	28385	11401	80314	05092	5X	83558	06078	13201	90303	5X	05656	22478	14400	9X305	91504
...nigsberg	20	422																	5X	02757	26327	XXX00	9X306	97514
...mel o	3	447																						
...orn	47	551																						
...sen	99	552																						
...ünberg/Schl.	148	420																						
...eslau	117	411	87	84555	24626	14607	80302	47	02754	24427	17605	XX310	02081											
...eiwitz	255	454																						
...arschau	107	556																						
...alystok	135	555																						
...zmannstadt	176	557																						
...blin	203	559																						
...akau	216	561																						
...emberg	330	571																						

...gstationen:	Höhe m	JJJ	CC	wwVhN	DDFWN	PPPTT	UC app	CC	wwVhN	DDFWN	PPPTT	UC app	RRTTE	CC	wwVhN	DDFWN	PPPTT	UC app	CC	wwVhN	DDFWN	PPPTT	UC app	RRTTE
...onnblick	3106	508	54	02865	61416	96458	8X303	00	00990	28400	96858	X0301	00595	40	00890	28500	97158	60903						
...ugspitze	2962	416												00	00890	28500	11558	60401	00	01140	32403	11457	81300	00589
...erbitzkogel	2397	506	86	26704	22586									00	00790	28500	63858	90201						
...chneekoppe	1602	428	XX	49209	54879	32055	00204	XX	49209	61949	34055	0X207	97592											
...euerkogel	1577	862																						
...eldberg/Sch.	1493	427	XX	44109	24559	55901	0X304							00	00990	28300	56404	30300						
...chöckl	1446	511	16	01833	32424	58504	75206																	
...enzer	1214	519	50	05616	26466	81351	0X201												5X	05728	57628	81451	3X308	00529
...ichtelberg	1213	419						57	42603	61746	–	–		5X	[illegible]	[illegible]	[illegible]	0X807	XX	46009	61849	78657	5X403	05529
...ornisgrinde	1156	561	10	01823	22343	90901	80305							00	00790	26400	90953	80830						
...rocken	1141	418	XX	46009	57949	84752	0X206							XX	77009	59979	86054	0X204	XX	48009	61779	57800	07406	06529
...asserkuppe	923	423	5X	05628	24648	73500	0X307	44	02743	24524	13901	81302	00044	5X	03638	28628	14450	0X306	XX	46009	21449	14750	0X201	00510
...selsberg	915	445						50	14835	55826	11001	78103	00016	50	14735	55925	10900	90304	XX	57009	57549	11504	0X201	97575
...ahler Asten	840	417						5X	05637	22627	20401	9X303	00059	XX	[illegible]	22049	20701	0X801	XX	[illegible]	24569	21201	0X301	07009
...eldberg/Ts.	801	424	00	02835	22545	28204	62105	11	01851	21422	29602	81203	00036	00	02490	24600	29000	00400	XX	46009	28549	30600	0X405	06514
...eimit	673	397	14	01852	59563	44706	42306	00	01991	26601	44605	74300	00079	00	00990	30600	28603	70401	00	04990	04301	44663	74901	[illegible]

Berichtigungen

Nachtrag vom 14. Februar 45, 8 Uhr Fornaräken 024 XX 83109, 67961, 0X405 04649.

Sämtliche Karten des „Tägl
weiteres nach der von der Ze
gezeichnet. (Erlaß RLM. 18

Wetterlage von gestern: *Mittwoch, den 14. Februar 1945.*

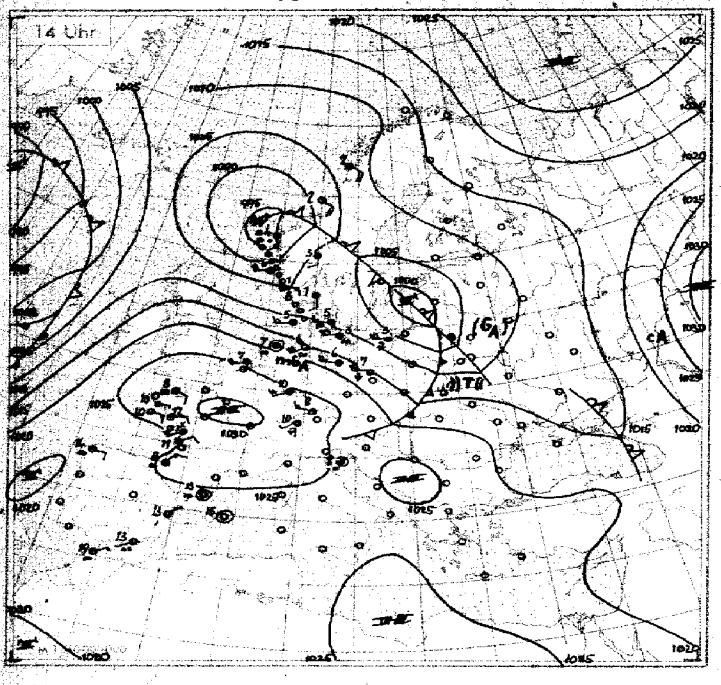

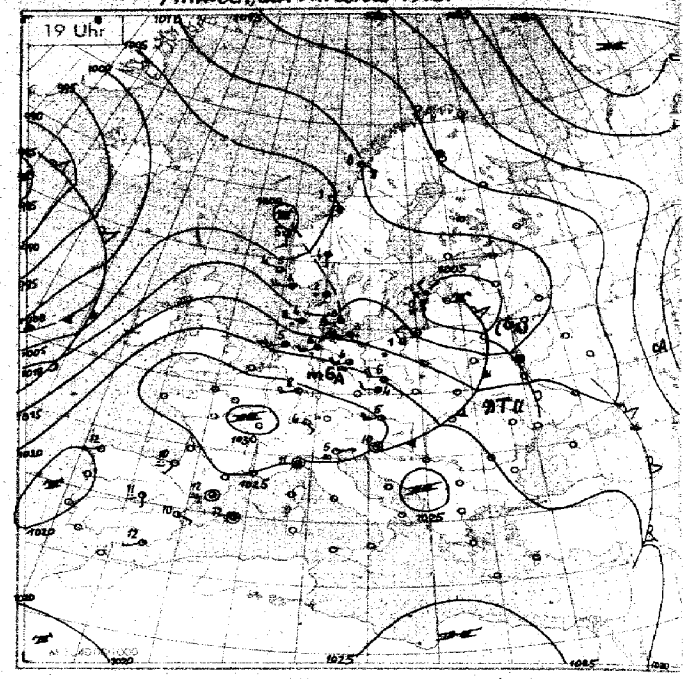

Wetterlage von heute nacht: *Donnerstag, den 15. Februar 1945.*

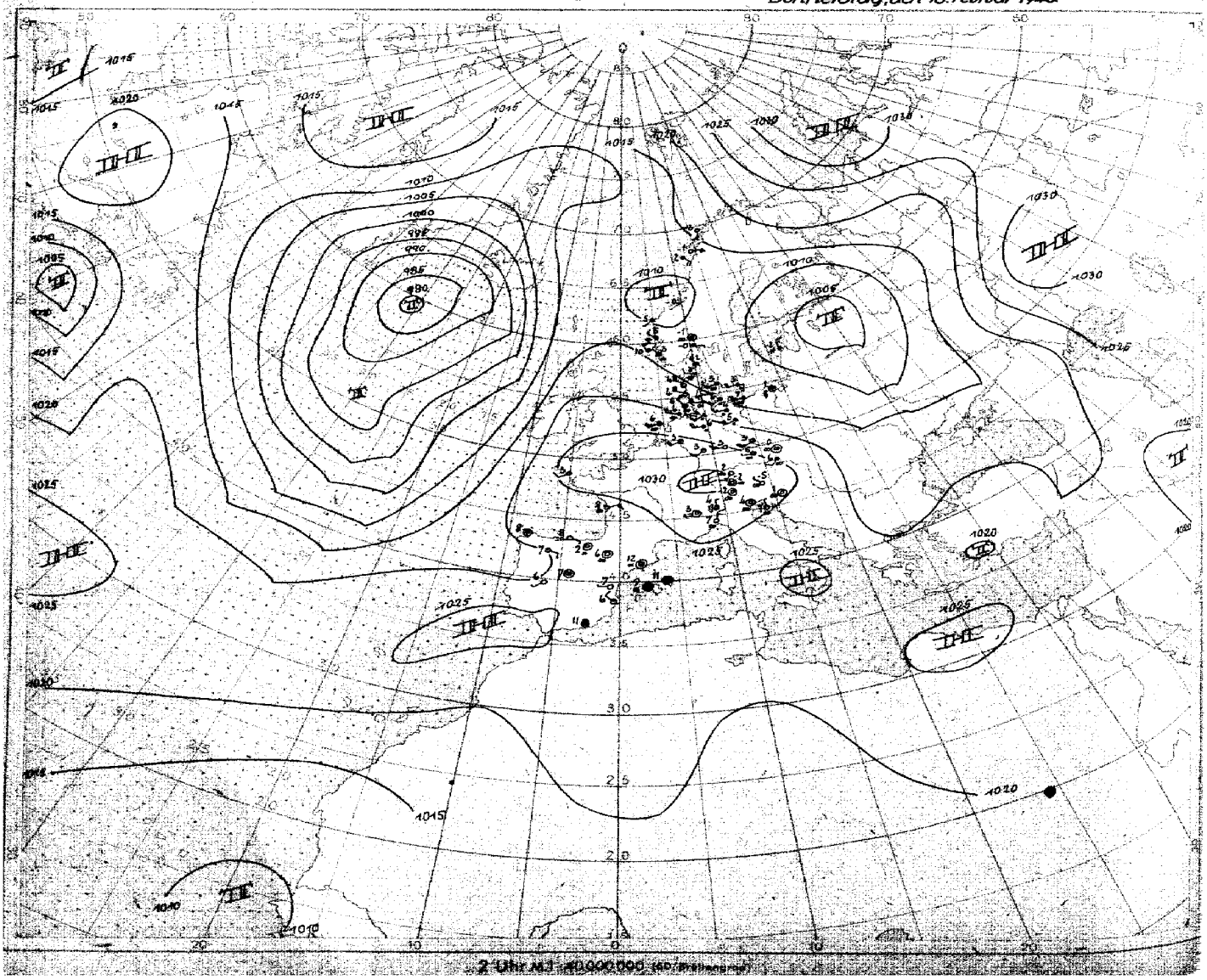

Nr. 46

Höhen-Aufstiege

1. Teil

Donnerstag, den 15. Februar 1945

heute

yy = Datum
GaGa = Uhrzeit (D. G. Z.)

Schlüssel: Kenngruppe: I I I G G $H_eH_eE_aT_tT_t$ / $Q_1Q_1Q_1Q_1E_a$ $s_1s_2s_3$ G G / C L L L L y y 9 G G — $H_{a_4}H_{a_5}H_{a_6}H_{r_1}H_{r_2}$ $H_{r_3}H_{r_4}H_{r_5}H_{r_6}$ …

Hauptisobarenflächen: $H_{a_0}H_{a_0}T_{a_0}T_{a_0}U_{a_0}$ $H_{a_1}H_{a_1}T_{a_1}T_{a_1}U_{a_1}$ $H_{a_2}H_{a_2}T_{a_2}T_{a_2}U_{a_2}$ … $H_{a_3}H_{a_3}T_{a_3}T_{a_3}U_{a_3}$ $H_{a_4}H_{a_4}T_{a_4}T_{a_4}U_{a_4}$ $H_{a_5}H_{a_5}T_{a_5}T_{a_5}U_{a_5}$ $H_bH_bT_bT_bU_b$

Markante Punkte: $P_1P_1TTU_1$ $P_2P_2TTU_2$ …

Pseudopot. Temperatur: $9Q_1Q_1Q_1Q_1$ $Q_1Q_1Q_1Q_1Q_1$ $Q_1Q_1Q_1Q_1Q_1$ III P_1P_1

Ort / Kennziffer / Höhe	Bardufoss 739	Bodø 010 5 m	Drontheim 017 53 m	Bergen 022 35 m	Kristiansand 032 21 m	Kjeller 041 180 m	Hanstholm 183 29 m	Blaavandshuk 184 15 m	Leeuwarden 010 2 m	Helder 291 52 m	Emden 154 2 m	Helgoland 466 42 m	Unterlüß 183 96 m	Swinemünde 455 10 m	Nest 266 2 m	Gotenhafen 550 16 m	Gerdauen 379 63 m
yy G G	1505	1505	1505	1505	1506	1505	1505	1505	1504	1504	1505			1505	1504	1504	
TT 41	-	-	-	-	-	-	-	-	-	-	-			-	-	-	
TT 96	-	-	-	-	-	-	-	-	-	-	-58			-	-	-	
TT 225	-	-	-61	-	-64	-	-	-	-64	-	-63			-64	-	-	
TT 300	-52	-60	-55	-52	-52	-53	-	-52	-57	-45	-50			-50	-53	-53	
TT 400	9 -46	-45	-46	-37	-37	4 -40	-36	-36	5 -35	-32	-35			-38	4 -42	-47	
TT 500	7 15-37	4 19-34	8 21-33	8 22-25	-25	4 21-33	6 32-34	4 34-23	9 40-20	6 37-22	3 34-22			-28	4 39-30	-34	
TT 600	8 13-27	6 15-25	9 20-22	21-17	-18	7 18-23	2 25-17	8 30-14	0 36-12	6 31-14	9 31-15			-20	6 21-21	0 17-22	
TT 700	9 10-10	8 11-15	-15	16-12	-13	8 11-15	18-11	6 24-9	0 30-7	35-8	-7			-11	8 18-14	7 16-12	
TT 800	7 4-15	4 5-15	-7	-8	-7	9 14-9	-5	6 24-4	0 27-2	-3	-3			-3	7 15-8	0 15-5	
TT 900	9 6-9	9 4-8	-6	14-2	-3	8 7-6	8 12-3	9 17-1	9 27+5	+3	9 23+3			0 -	0 17	-5	
950	4	4	8	14	-	6	23	17	23	-	9			-	15	-	
Boden	-7-12	-6-12	5-6	14+2	3-5	6-3	12+1	13+2	20+5	17+5	14+8			4 3	11+1	10-0	
H 41	-	-	-	-	-	-	-	-	-	-	(0416)			-	-	-	
H 96	-	-	-	-	-	-	-	-	-	-	1590			-	-	-	
H 225	-	(1024)	1034	(1052)	1054	-	-	(1061)	1075	(1094)	1073			1055	-	-	
H 300	846	851	857	875	876	865	-	885	897	902	894			875	865	853	
H 400	664	669	692	686	688	676	690	696	707	708	709			686	679	672	
H 500	516	519	523	532	533	525	534	540	550	550	546			532	527	522	
H 600	390	392	394	400	401	396	402	407	415	416	415			402	398	399	
H 700	279	281	281	286	287	284	287	291	299	300	297			288	285	282	
H 800	182	183	187	186	186	183	186	189	195	197	194			186	185	182	
H 900	94	94	91	95	96	93	95	98	102	105	102			96	94	92	
H 1000	13.4	13.2	9.3	11.9	12.8	12.0	12.4	14.3	17.0	21.4	11.5			12.4	10.7	10.5	
41/96	-	-	-	-	-	-	-	-	-	-	(526)			-	-	-	
96/225	-	-	-	-	-	-	-	-	-	-	517			-	-	-	
225/500	-	(505)	511	(521)	521	-	-	(527)	525	(524)	527			522	-	-	
500/1000	503	506	513	520	520	513	522	526	532	530	529			520	517	512	
Markante Punkte	-	-	-	-	-	-	-	-	-	-	05581			-	-	-	
	-	-	24611	-	-	-	-	-	-	-	13581			22651	-	-	
	-	-	31531	24651	-	-	-	-	-	-	16601			25581	-	-	
	-	-	34991	33961	-	-	-	-	-	-	18551			27541	-	-	
	-	-	45931	45827	-	-	-	-	-	23591	21491			55741	-	-	
	-	-	56755	51952	27581	-	-	-	-	26561	36937			68717	-	33561	
	-	-	73651	57725	52731	28541	32511	25631	21671	29991	57713			63685	-	36541	
	27651	27641	79591	73601	82551	45875	42821	64615	53690	67581	53906			65653	-	43921	
	37991	71665	84561	79595	92521	76598	66641	82527	82510	75561	84521			71607	-	56771	
	75719	75686	89551	84551	97031	78609	82551	86549	91068	91087	91039			75587	28551	72647	
	94558	99537	92591	93519	98021	83599	85561	91038	91049	94031	95031			29591	32511	93551	
	01519	01598	01597	01019	01539	99530	01039	02020	02050	03069	02050			02040	01029	01009	

Ort / Kennziffer / Höhe	Nürnberg 041 620 m	Siegen 028	Erfurt 313 m	Berlin 440 57 m	Litzmannstadt 557 170 m	Krakau 551 216 m	Freiburg 580	Reichenbach 595	München 414 526 m	Pilsen 356 m	Wien 501 157 m	Klagenfurt 502
yy G G		1505	1505	1505				1506		1505	1505	1505
TT 41		-	-	-				-		-	-	-
TT 96		-	-	-				-		-	-	-
TT 225		-64	-	-64				-65		-	-	-64
TT 300		-50	-51	-53				-49		-51	-	-49
TT 400		6 -34	-35	-39				4 -32		4 -34	-36	-33
TT 500		6 37-21	6 36-23	6 31-25				4 39-20		34-22	-24	3 37-20
TT 600		5 34-11	7 33-13	0 25-15				5 33-11		5 32-14	-15	4 32-12
TT 700		4 34-5	0 29-9	9 21-11				4 29-5		4 27-7	-8	5 26-7
TT 800		3 25-0	0 36-2	9 18-6				3 24+1		4 24+1	-6	7 23+1
TT 900		6 25+3	9 26+4	0 16-2				4 19+4		6 19+3	+2	4 20+5
950		20	20	17				14		20	-	20
Boden		16+2	10+3	17+4				21-2		19+1	15+2	6-7
H 41		-	-	-				-		-	-	-
H 96		-	-	(1551)				(1594)		-	-	-
H 225		1080	-	1054				1085		-	-	1081
H 300		902	895	878				906		897	-	902
H 400		711	705	690				714		706	701	711
H 500		563	548	535				566		548	545	553
H 600		419	414	404				421		414	413	418
H 700		301	298	289				305		299	297	301
H 800		197	195	188				199		205	195	198
H 900		104	102	97				106		102	103	105
H 1000		20.4	18.1	13.5				22.9		18.4	18.8	22.0
41/96		-	-	-				-		-	-	-
96/225		-	-	(519)				(509)		-	-	-
225/500		527	-	519				530		-	-	528
500/1000		533	530	522				532		530	529	531
Markante Punkte		-	-	-				-		-	-	-
		-	-	-				-		-	-	-
		-	-	-				-		-	-	-
		-	-	-				-		-	-	-
		-	26591	-				-		-	-	-
		-	28881	-				-		24601	-	49711
		49701	42831	15601				-		45774	-	53673
		64597	53696	19621				18671		58656	-	63604
		99510	64608	12661				21691		63639	47761	67595
		84100	68587	44821				82023		75537	54721	86044
		99050	93029	85540				93045		93020	99091	93045
		99049	99058	01059				96520		98046	01056	96548

yy = Datum
GaGa = Uhrzeit (D. G. Z.)

Aufstiege mit Positionsangaben

Länge und Breite

(Nachträge!) Nachtrag

Ort / Kennziffer / Höhe	Mailand 302 110 m	Venedig 212 10 m	Vicenza 782	57 N 11 E	Parma 304	Hanstholm 183	Kopenhagen 184	Helsinki 94 519	57 N 22 E	52 N 15 E	52 N 06 E
yy G G	15 05	15 05		14 10	14 11	14 14	15 05	15 03	15 05	15 04	15 05
TT 41	-	-		-	-	-	-	-	-	-	-
TT 96	-	-		-	-	-	-	-	-54	-	-
TT 225	-62	-62		-52	-	-58	-61	-64	-52	-	-65
TT 300	-49	5 -50		-51	-38	-52	-52	-52	-58	-56	-52
TT 400	-33	2 -52		-41	-26	-41	-41	-38	-47	-37	-38
TT 500	-21	3 39-21		-31	-14	9 26-30	4 28-27	2 31-25	-32	-23	-32
TT 600	-9	5 25-10		-21	-6	5 24-20	5 22-20	21-19	-25	-14	-12
TT 700	+0	4 23-2		-14	+2	7-13	4 18-12	17-11	-16	-5	-7
TT 800	+6	28+4		-6	+8	-7	9 15-9	-3	-13	-2	-0
TT 900	+2	+1		-3	+5	0 17-1	9 14-2	15-2	-8	+3	+5
950	-	-		-	-	16	14	14	-	-	-
Boden	10+2	4-1		-	+3	15+3	12+1	12+1	-	19	20
H 41	-	-		-	-	-	-	-	-	-	-
H 96	-	-		-	-	(1568)	-	-	1557	-	-
H 225	1088	1084		1032	(1114)	1044	1048	1052	1029	(1075)	1075
H 300	909	905		849	923	864	870	875	852	892	893
H 400	747	744		662	725	677	683	684	670	705	710
H 500	559	556		510	563	525	530	532	519	549	554
H 600	424	421		381	425	395	391	400	392	446	423
H 700	305	303		267	304	281	285	286	278	299	305
H 800	199	197		166	198	180	184	185	180	198	200
H 900	104	103		76	105	89	94	92	90	104	105
H 1000	10.3	19.8		-7.0	18.8	5.9	10.4	11.3	10.0	19.0	21.3
41/96	-	-		-	-	-	-	-	-	-	-
96/225	-	-		-	-	(523)	-	-	528	-	-
225/500	529	524		512	(552)	519	519	521	511	(515)	521
500/1000	539	536		517	544	519	519	520	509	530	533
Markante Punkte	-	-		-	-	-	-	-	11591	-	-
	-	-		-	-	-	-	-	29591	-	-
	19681	-		-	-	-	-	-	35591	15661	-
	45751	18661		-	-	-	21651	33631	37521	63621	-
	65551	86651		-	-	-	27551	45581	69911	64611	-
	79051	26791		-	14491	32591	74961	76581	56206	76561	-
	77049	74505		-	44747	42812	54733	45812	67681	75551	27597
	84081	77035		12521	45711	66641	59714	55781	78631	81511	55664
	87081	83051		64491	84017	89551	76585	62682	81441	82531	78551
	45061	96061		66671	94481	83351	85598	85521	91561	94064	98051
	99051	98161		81541	47091	85564	99029	92591	94561	99071	00051
	01059	05540		99011	01044	01034	01019	04014	00524	02079	02040

Flugzeugaufstiege

Ort / Kennziffer / Höhe	heute: Wien 501	Neuruppin 114	Kitzingen 717	Paderborn 377	Hamburg 403	Lindenberg 423 122 m	gestern: Lindenberg 423 122 m	Hamburg 403
yy G G	15 09	15 07	15 07	15 07	15 07	15 05		14 33
TT 41	-	-	-	-	-	-	-	-
TT 96	-	-	-	-	-	-	-	-
TT 225	-	-	-	-	-	-	-	-
TT 300	-	-	-	-	-	-	-	-
TT 400	-	-	-	-	-	-	-	-
TT 500	-24	8 30-15	6 34-15	4 38-23	-	-	-	-
TT 600	7 31-15	2 36-15	4 31-15	5 35-12	5 30-14	-		8 26-18
TT 700	8 27-9	2 20-10	7 30-6	4 19-6	3 23-8	4 15-15		9 15-13
TT 800	8 28-1	6 15-7	8 27-1	0 25-3	3 18-3	4 17-8		3 10-6
TT 900	7 23+3	8 12-5	7 23+3	0 25+4	0 16-2	0 18-1		0 17-3
950	23	14	16	18	13	15		16
Boden	19+0	16+5	21+1	20+5	13+3	19+5		16+4
H 41	-	-	-	-	-	-		-
H 96	-	-	-	-	-	-		-
H 225	-	-	-	-	-	-		-
H 300	-	-	-	-	-	-		-
H 400	-	-	-	-	-	-		-
H 500	547	518	551	553	(544)	-		-
H 600	415	405	417	418	410	-		405
H 700	298	290	300	301	293	290		290
H 800	195	189	197	197	191	189		189
H 900	101	98	104	105	99	97		97
H 1000	17.5	15.2	20.0	21.0	16.3	15.7		12.0
41/96	-	-	-	-	-	-	-	-
96/225	-	-	-	-	-	-	-	-
225/500	-	-	-	-	-	-	-	-
500/1000	529	522	530	531	(527)	-	-	-
Markante Punkte	-	-	-	-	-	-		-
	-	-	-	-	-	-		-
	-	-	-	58704	51745	-		-
	-	-	-	59615	67574	-		-
	55685	-	46776	46575	68572	-		55798
	61648	49742	63606	67576	74559	-		59078
	63658	59672	64607	77527	83513	67476		59048
	81509	93632	72597	79540	86597	71654		65631
	87028	82548	94559	93030	89516	73548		72609
	45075	84570	88037	94028	94000	78606		92510
	96066	92517	95037	96010	95510	92560		99640
	00086	01059	00028	00050	02030	00050		01059

Klartexte:

Neuruppin 15.07h: ∞ 0.2–0.5, 3–4/10 [illegible] 2.1 W verdacht. [illegible] Sc 1.0–1.5 [illegible] Vereisg. [illegible]

Hamburg 15.07h: ∞ 0.0 [illegible] 0.0–2.7, ∞ 0.4–1.1, ∞ 4.0 [illegible] geschlossen ab 3.9 [illegible] 2.15–2.6 [illegible] 3.7 [illegible] Sc [illegible]

Kitzingen 15.07h: ∞ 2.5, 0.3–0.9 4/10 [illegible] Sc 2.2–2.5 [illegible] Sc.

Paderborn 15.07h: [illegible] 3.9 [illegible] 2.5 [illegible] Ac [illegible] 1.5 [illegible] 7/10 [illegible] 4.0 [illegible]

Lindenberg 15.5h: Drachenaufstieg: [illegible] 2.6 km.

Wien 15.9h: ∞ 2.6 ∞ 2.6–2.9 +3.0 [illegible] aufgelockert. 1.9–3.0 [illegible] Sc. 3.7 [illegible] Ac. As [illegible]

Hamburg 14.49h: ∞ 0.3–2.0 [illegible] 2.9–7.0 vergraut. 1.8 Vereisg. [illegible] 3.0 [illegible] verdichtet [illegible] 4.2 Vereisg. [illegible] 2.3 [illegible] 3.6.

Karten vom Frühtermin

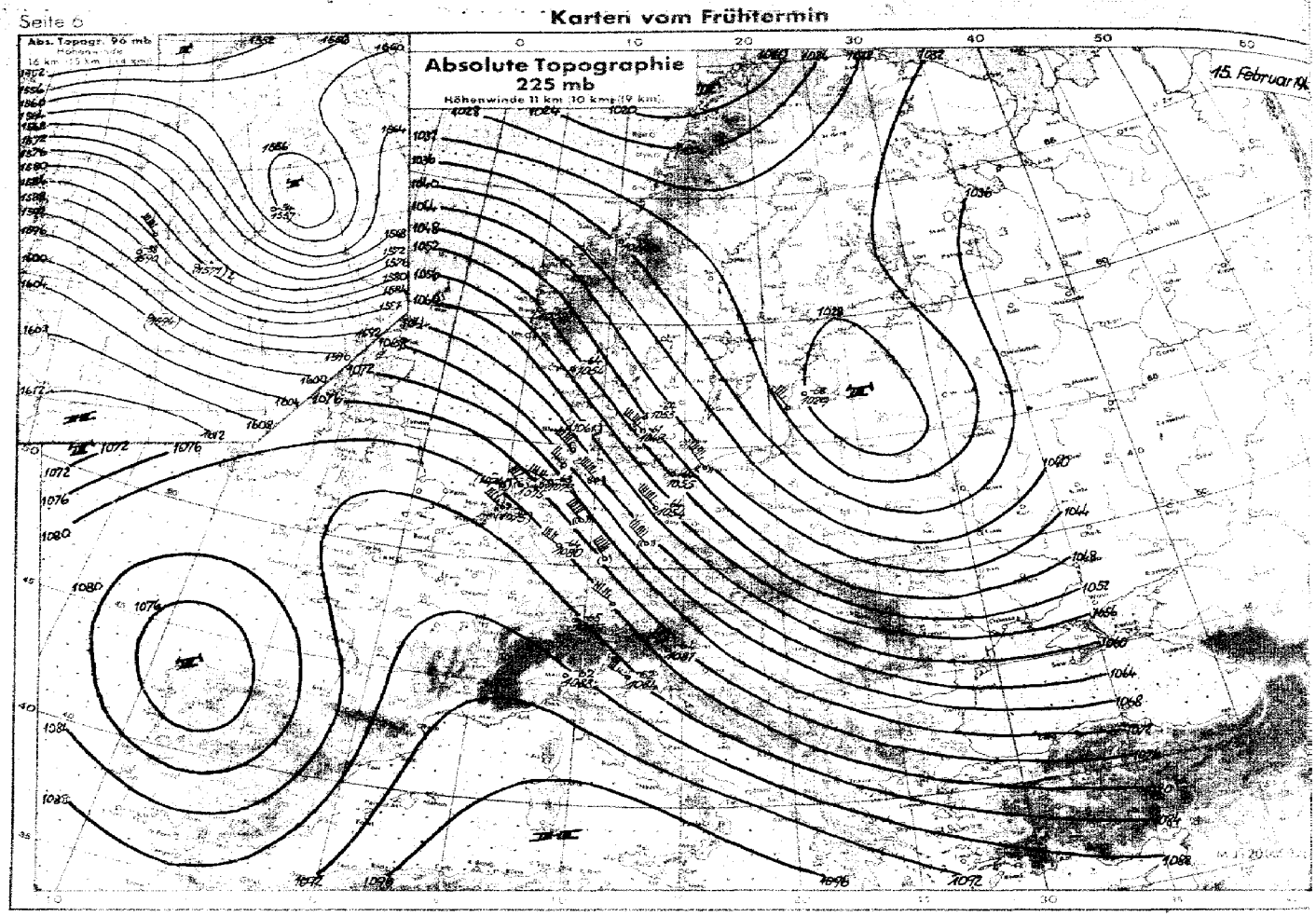

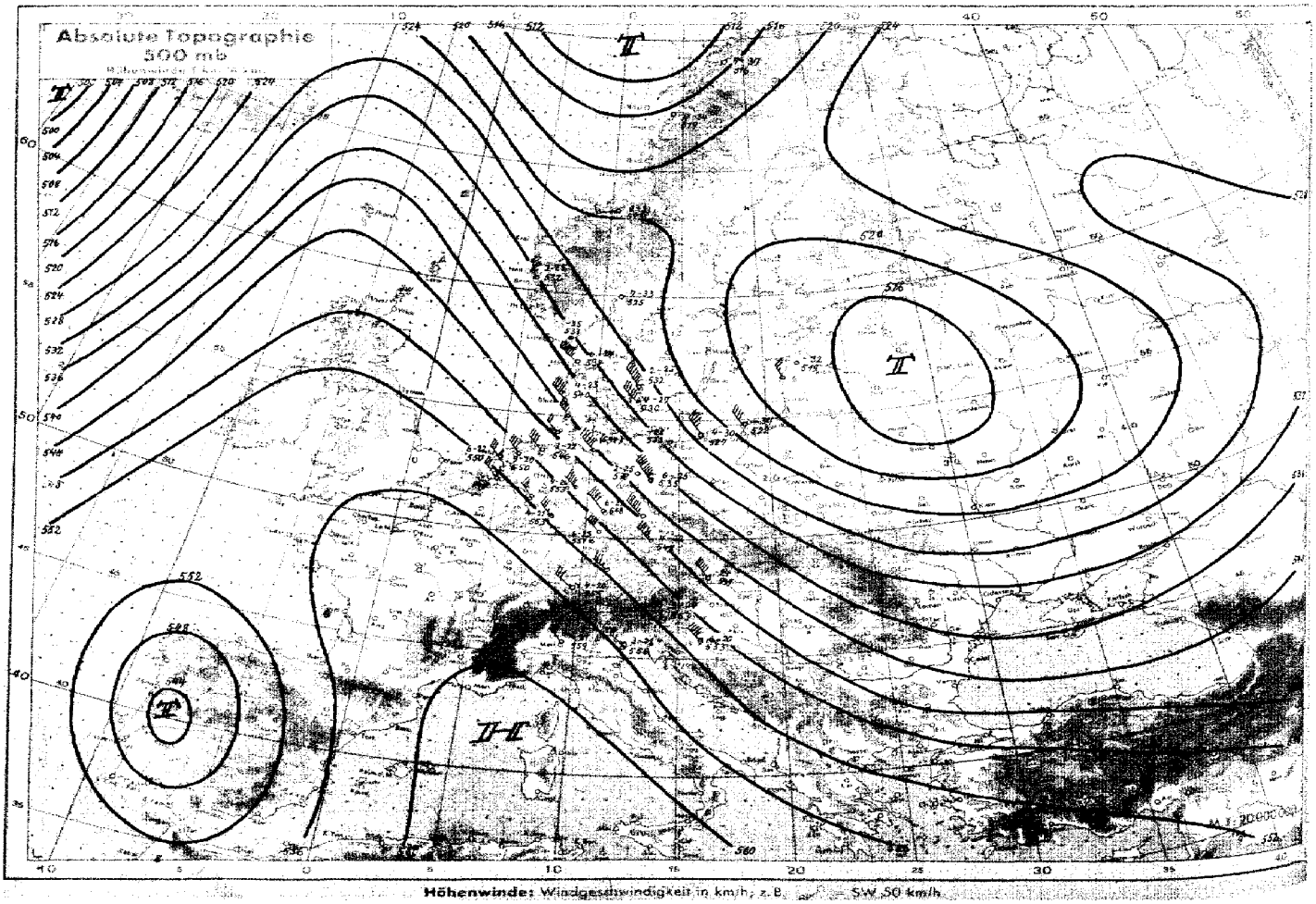

Höhenwinde: Windgeschwindigkeit in km/h, z. B. — SW 50 km/h

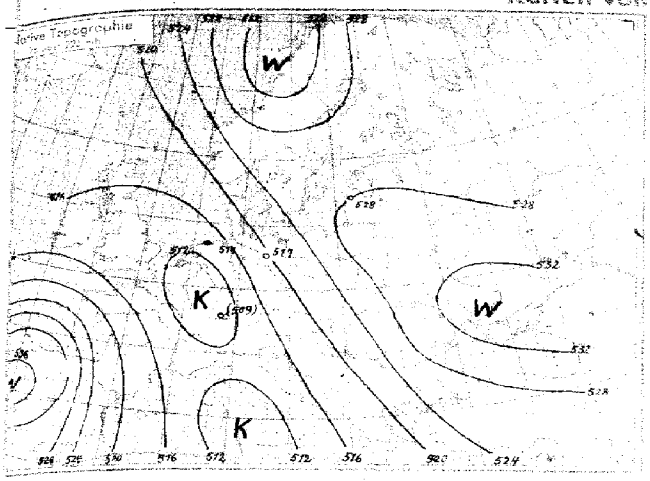

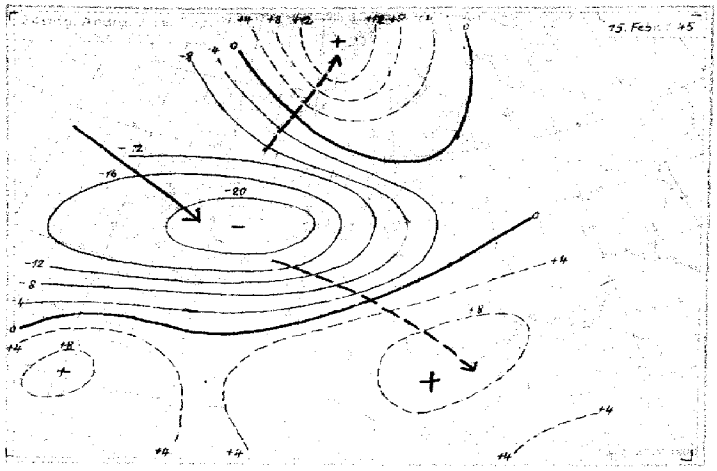

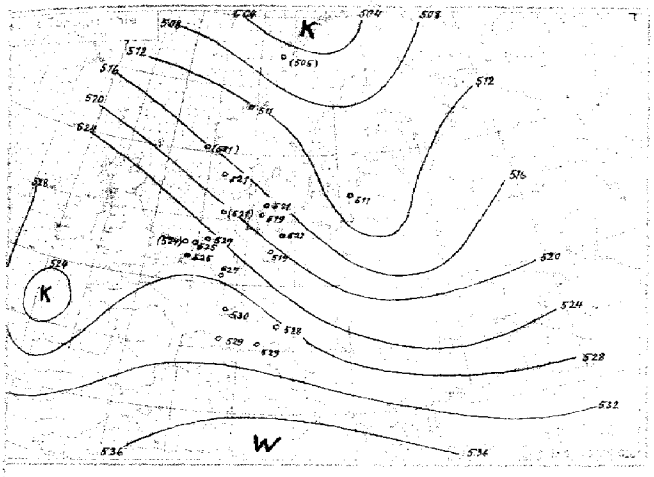

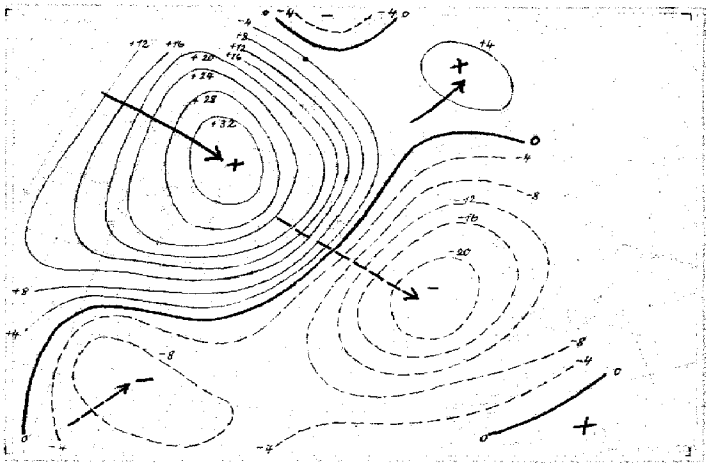

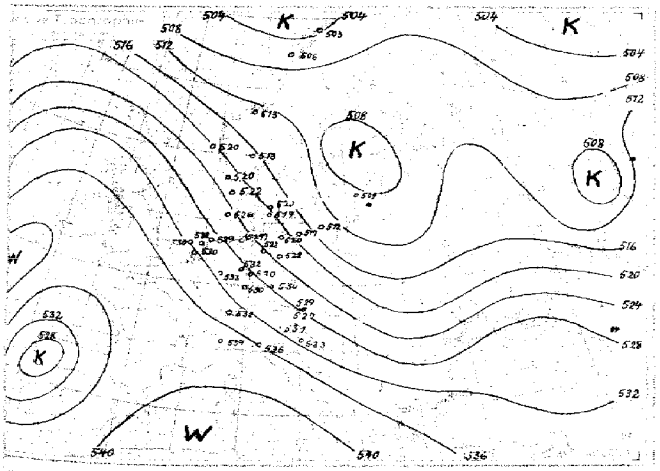

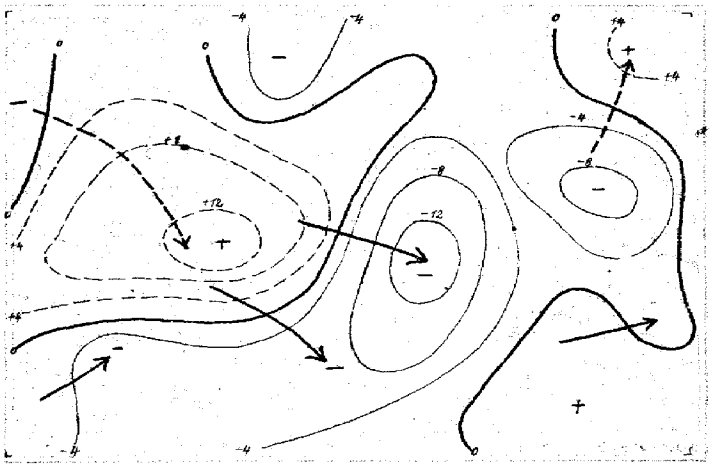

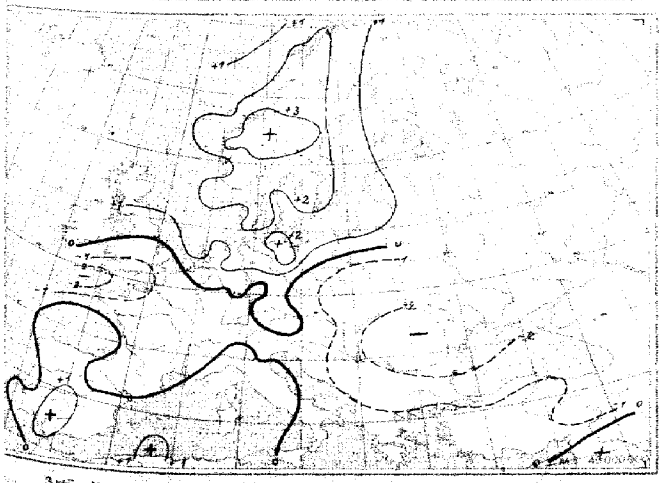

3stündige Bodendruckänderung seit heute 5 Uhr in Millibar

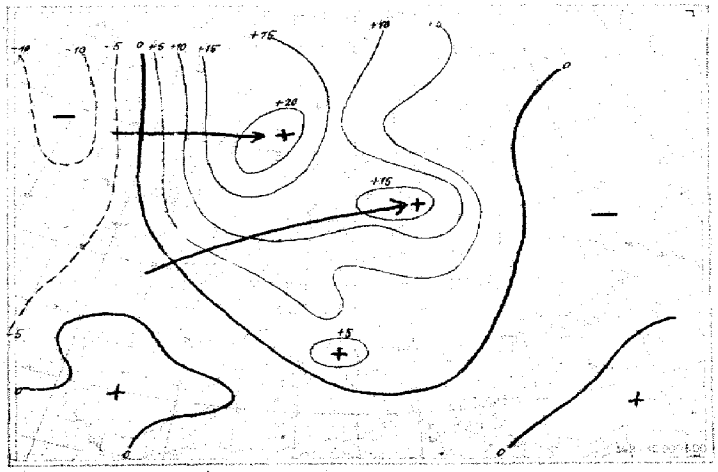

24stündige Bodendruckänderung seit gestern 5 Uhr in Millibar

Nr. ...

Höhen-Aufstiege
2. Teil

Donnerstag den *15. Februar* 194

Seite

Vortag

uu = Datum
G1G1 = Uhrzeit (D.G.Z.)

Oberer Teil: QQTT (U = Relative Feuchte in 10%, darunter Pseudopot. Temperatur in °C und wahre Temp. (°C) an den Hauptisobarenflächen.
Mittlerer Teil: HaHaHa = Höhen der Hauptisobarenflächen in dyn. Dekametern. HrHrHr = Abstand zwischen 500 u. 1000, 225 u. 500, 96 u. 225, 41 u. 96 mb-Fläche.
Unterer Teil: PiPiTTUi = Druck, Temperatur und Feuchte an den markanten Punkten.
Klammern zeigen an, daß der Wert durch Verlängerung der Zustandskurve ergänzt ist.

	Ort / Kennziffer Höhe	Bardofoß 739	Bodö 010 5 m	Bergen 022 35 m	Kjeller 041 188 m	Hanstholm 183 29 m	Kopenhagen 181	Leeuwarden 010 2 m	Helder 291 52 m	Emden 154 2 m	Unterlüß 181 94 m	Swinemünde 455 10 m	Nest 266 2 m
	uu G1G1	14 17	14 17	14 17	14 17		14 17	14 17		14 16	14 45	14 17	14 16
QQTT	41	–	–	–	–		–	–		–	–	–	–
QQTT	96	–	–	–	–		–	–		-56	–	–	–
QQTT	225	-50	–	-58	-65		-54	-63		-57	–	–	-52
QQTT	300	-57	-53	-55	-55		-52	-52		-46	-52	–	-51
QQTT	400	7 -44	-44	-42	-46		-42	7 -46		-40	-39	–	-46
QQTT	500	7 18-35	6 16-34	5 14-30	9 10-34		0 25-33	8-24		22-25	4 30-27	-14	9 22-31
QQTT	600	3 25-26	3 16-14	7 21-21	4 19-23		0 23-20	9-13		6 18-16	22-20	3 18-23	9 19-23
QQTT	700	8 7-22	9 8-21	7 18-13	9 17-15		4 19-14	9-8		14-10	-11	3 16-14	9 18-14
QQTT	800	7 6-14	6 6-13	-8-7	3 16-8		9 16-5	0-4		-5	-7	-6	0 17-8
QQTT	900	8 6-8	7 7-4	5 12-1	1 10-6		4 17-1	9-2		8 16-0	9 19-0	9 17-1	0 17-1
QQ	950	5	7	19	8		17	–		17	49	48	15
QQT0T0	Boden	1-4	7-5	18+2	7-2		15+3	+4		17+3	48+4	17+3	12+1
HaHaHa	41	–	–	–	–		–	–		–	–	–	–
HaHaHa	96	–	–	–	–		(1581)	(1591)		1537	–	–	(1579)
HaHaHa	225	1019	(1023)	1035	1017		1045	1064		1071	(1058)	–	1040
HaHaHa	300	879	844	857	851		864	887		887	878	–	858
HaHaHa	400	665	666	671	670		678	698		695	690	–	674
HaHaHa	500	515	516	519	520		526	543		540	536	528	524
HaHaHa	600	385	388	390	392		397	409		407	406	399	396
HaHaHa	700	278	277	277	274		283	293		292	291	287	283
HaHaHa	800	180	179	176	179		183	191		190	190	186	183
HaHaHa	900	91	90	85	89		92	99		99	99	94	92
HaHaHa	1000	10.1	9.1	1.2	6.7		8.5	14.9		15.1	15.0	11.0	9.2
HrHr	41/96	–	–	–	–		–	–		–	–	–	–
HrHr	96/225	–	–	–	–		(536)	527		515	–	–	(540)
HrHr	225/500	513	(507)	516	506		519	522		532	(523)	–	516
HrHr	500/1000	505	507	518	514		518	529		524	521	517	515
PiPiTTUi	Markante Punkte	–	–	–	–		–	–		–	23561	–	
		–	–	–	–		–	–		–	24551	–	–
		–	–	–	–		–	–		–	19541	–	–
		–	–	–	–		–	–		–	32991	–	–
		24511	–	–	–		–	–		–	35951	–	–
		28601	–	–	–		15541	–		–	46819	–	–
		53521	15461	–	13651		27541	17591		12591	55756	–	–
		54789	54806	–	26631		35961	19631		17601	58723	65682	46521
		66738	57785	26581	55770		42911	14631		22591	63672	68664	25531
		85407	63715	32531	83569		63649	74540		25501	76591	87521	17531
		95547	68757	37951	88570		96039	88000		34931	88520	95038	37561
		00547	01019	00040	99520		01049	01069		02070	01069	01059	01020

	Ort / Kennziffer Höhe	Gerdauen 319 63 m	Nürburg 041 620 m	Siegen 020	Roesfeld 061	Erfurt 646 313 m	Berlin 440 57 m	Litzmannstadt 557 170 m	Krakau 561 216 m	Pillau 310
	uu G1G1				14 17	14 17	14 17			14 16
QQTT	41				–	–	–			–
QQTT	96				–	–	–			–
QQTT	225				-62	–	-58			–
QQTT	300				-51	-56	-53			–
QQTT	400				-34	-39	-42			5 -45
QQTT	500				9 35-32	9 30-27	6 24-31			7 21-23
QQTT	600				8 31-14	8 38-17	6 22+2			8 27-24
QQTT	700				6 16-8	9 23-13	3 19-13			8 16-16
QQTT	800				9 10-4	0 16-9	3 17-8			8 15-9
QQTT	900				8 18+1	9 19+0	4 17-1			8 10-4
QQ	950				20	21	18			10
QQT0T0	Boden				20+4	19+1	17+2			11-1
HaHaHa	41				–	–	–			–
HaHaHa	96				–	–	–			–
HaHaHa	225				1071	–	1052			–
HaHaHa	300				893	881	872			–
HaHaHa	400				703	695	684			664
HaHaHa	500				546	540	534			517
HaHaHa	600				412	409	404			388
HaHaHa	700				296	294	290			276
HaHaHa	800				194	193	189			176
HaHaHa	900				102	102	98			86
HaHaHa	1000				17.0	18.1	14.5			4.3
HrHr	41/96				–	–	–			–
HrHr	96/225				–	–	–			–
HrHr	225/500				525	–	519			–
HrHr	500/1000				528	521	519			512
PiPiTTUi	Markante Punkte				–	–	–			–
					–	28571	–			–
					–	27551	–			–
					–	46809	–			–
					–	53738	–			–
					–	65639	–			40959
					19641	69629	–			41935
					25601	71608	–			55787
					49771	75598	–			75638
					75557	78610	10571			82578
					84548	95058	97049			85390
					01098	99067	01068			01028

	Ort / Kennziffer Höhe	Reichsbach 695	Reichenbach 995	München 414 526 m	Wien 501 157 m	Klagenfurt 502 464 m	Budapest 541 472 m	Mailand 302 110 m	Venedig 312 10 m	Vicenza 752	Windau 040	Helsinki 519	553
	uu G1G1	14 17			14 17	14 17		14 17	14 16		14 14	14 17	14 19
QQTT	41	–			–	–		–	–		–	–	–
QQTT	96	-58			–	–		–	–		–	–	–
QQTT	225	-60			–	–		-51	-59		-55	-57	–
QQTT	300	-48			–	-48		-40	-47		-55	-58	-55
QQTT	400	5 -33			-33	-24		-27	-33		-43	-43	-46
QQTT	500	5 39-21			5 32-24	8 36-21		3 41-18	3 37-21		6 24-31	-31	-31
QQTT	600	3 33-13			4 25-18	5 33-12		3 41-7	3 35-10		6 17-24	8 20-22	18-15
QQTT	700	3 18-5			5 22-10	8 29-7		3 38+1	3 33-7		7 13-18	18-14	8 15-16
QQTT	800	24-2			6 20-4	6 31+3		4 35+7	3 30+5		8 10-12	-8	-10
QQTT	900	9 29+5			6 18+2	5 27+8		9 30+6	+4		-7	-2	-5
QQ	950	29			21	20		17	–		–	–	12
QQT0T0	Boden	23+5			18+1	18+1		24+5	20+5		9-7	12+2	11-0
HaHaHa	41	(2127)			–	–		–	–		–	–	–
HaHaHa	96	1604			–	–		–	(1610)		–	–	–
HaHaHa	225	1085			–	–		1110	1089		1027	1037	1036
HaHaHa	300	904			–	902		921	907		848	858	852
HaHaHa	400	712			701	711		723	724		662	673	669
HaHaHa	500	554			543	553		563	557		511	522	520
HaHaHa	600	420			412	419		426	422		381	394	392
HaHaHa	700	303			297	302		306	303		270	281	279
HaHaHa	800	200			195	198		200	198		176	180	180
HaHaHa	900	107			103	103		105	104		82	90	80
HaHaHa	1000	21.1			18.7	18.8		19.5	19.7		3.4	6.7	[illegible]
HrHr	41/96	(523)			–	–		–	–		–	–	–
HrHr	96/225	518			–	–		–	(521)		–	–	–
HrHr	225/500	531			–	–		547	532		516	514	(514)
HrHr	500/1000	553			515	535		543	537		510	516	512
PiPiTTUi	Markante Punkte	–			–	–		–	–		–	–	–
		08591			–	–		–	–		–	–	–
		15671			–	–		–	–		–	–	–
		20631			–	–		–	–		–	–	–
		26551			–	56655		–	–		–	–	–
		57643			–	63646		–	–		–	18581	–
		58645			35111	65596		14551	10564		–	25571	26571
		73543			45761	67597		20551	17641		–	35521	34571
		76556			55726	84066		85085	19651		27581	54786	35521
		82004			64644	88085		88059	82063		43901	73619	[illegible]
		88039			96076	93076		97097	84067		48837	98021	84597
		96107			00026	96038		01098	88571		00500	02029	01059

Höhenwinde

yy = Datum
GzGz = Uhrzeit (D.G.Z.)

Pi = Art der Messung   C = Wolkenart   Ep = Durchführung der Messung   Hgthg = Gipfelhöhe   PiPi = Art der Messung

HpHp = Mittlere Höhe über NN
DpDp = Windrichtung (N = 36)
vp = Windgeschwindigkeit in Stufen für je 10 km/h

Ort		Bardofoß 739	Tromsö 008	Bodö 010	Bodö 010	Drontheim 017	Drontheim 017	Bergen 022	Bergen 022	Kristiansand 032	Kristiansand 032	Kopenhagen	Helsinge 519
yyGzGz		14 17		14 17	14 14	15 05	14 17	15 05	14 17	14 17	15 05	14 17	14 17
Pi C Ep HgHg oder PiPi		44		44	26545	77	74800	77	77	75130	71286	88	77
HpHp DpDp vp	27 km												
	21 ..												
	16 ..												
	13 ..									12.7 31 40			
	11 ..			9.0 36 20			9.0 15 10		30 130	31 120		10.5 32 160	
	9 ..			9.0 04 30			7.3 15 20		30 90	31 120	8.3 33 120	32 120	
	7 ..			5.7 01 20			6.3 26 10		29 70	30 80	33 120	32 100	6.3 30 50
	5.3 ..			00 00	4.0 14 10	26 30	28 30	34 90	29 70	30 60	32 170	31 80	31 70
	4 ..			19 10	3.5 14 30	28 30	25 30	32 80	27 50	19 50	32 110	31 70	30 80
	3 ..	2.7 17 30		18 40	2.8 18 30	31 20	27 30	33 70	17 40	28 40	33 70	30 60	30 70
	2 ..	20 30		18 50	18 40	32 10	19 30	30 30	17 40	28 30	34 40	29 60	28 70
	1.3 ..	21 20		19 40	18 30	29 10	19 30	30 30	27 50	28 60	33 50	29 50	28 80
	0.8 ..	17 10		17 30	18 30	25 10	18 30	29 10	25 30	29 30	32 50	29 50	25 40
	0.3 ..	15 10		19 20	18 30	23 05	18 30	25 05	23 05	29 10	32 30	28 50	26 10

Ort		Kjeller 041	Helsinge 519	Kopenhagen 181	Hanstholm 183	Hanstholm 183	Blaavandshuk 184	Blaavandshuk 184	Leeuwarden 010	Leeuwarden 010	Helder 291	Helder 291	Travemünde 130
yyGzGz		14 14	15 05	15 05	15 05	14 16	15 05	14 14	15 04	14 17	15 04		
Pi C Ep HgHg oder PiPi		10509	77	88	88	77	89	26854	99	99	88		
HpHp DpDp vp	27 km												
	21 ..												
	16 ..												
	13 ..			10.5 32 150		12.5 31 190							
	11 ..			33 140		32 110			10.4 32 80				
	9 ..			33 150		31 140			33 90				
	7 ..		6.9 33 180	32 120		31 100	32 130		33 80	6.1 31 170			
	5.3 ..		33 150	32 90	33 150	31 80	32 110	31 80	32 80	31 140	32 60		
	4 ..		33 100	32 90	32 150	30 70	33 120	29 80	32 60	30 90	30 40		
	3 ..		32 80	32 80	32 90	29 60	33 80	29 70	31 50	29 90	33 60		
	2 ..		32 60	32 50	32 80	28 50	32 60	28 40	34 50	27 80	10 40		
	1.3 ..	0.7 19 15	32 40	32 90	32 70	28 50	32 70	29 50	31 40	28 70	28 50		
	0.8 ..	0.5 17 10	31 40	32 40	31 50	28 60	32 60	30 70	30 30	28 60	32 20		
	0.3 ..	0.2 C	31 50	29 40	31 50	28 70	32 50	28 60	30 30	26 60	34 20		

Ort		Emden 154	Emden 154	Wunstorf 176	Wunstorf 176	Unterlüß 181	Unterlüß 181	Wesendorf 156	Karlshagen 285	Karlshagen 285
yyGzGz		15 05	14 16	15 05	14 16		14 15			
Pi C Ep HgHg oder PiPi		66	77	54799	86112		77			
HpHp DpDp vp	27 km									
	21 ..									
	16 ..									
	13 ..									
	11 ..	30 160			10.6 31 140					
	9 ..	32 80	32 160	32 110	32 180		6.4 31 170			
	7 ..	32 80	32 140	32 110	31 150		5.5 31 150			
	5.3 ..	32 80	31 120	32 140	31 130		2.8 31 180			
	4 ..	32 80	30 100	33 100	31 100		30 90			
	3 ..	31 70	30 90	31 90	30 100		30 80			
	2 ..	31 60	28 70	31 80	30 70		28 80			
	1.3 ..	31 60	4.6 28 70	–	28 70		28 80			
	0.8 ..	31 40	27 70	0.6 30 60	27 60		28 60			
	0.3 ..	30 30	27 40	0.3 29 40	25 70		18 40			

Ort		Hamburg 403	Warnemünde 40.	Borkum 404	Sylt 461	Heli... 465	Helgoland 455	Brüsterort 305	Swinemünde 455	Pillau 310	Heiligenbeil 312	Gerdauen 319	Gerdauen 319
yyGzGz		14 17		14 17	15 05	14 17	14 16		14 17				
Pi C Ep HgHg oder PiPi		36788		21128	8+894	11245	26770		88				
HpHp DpDp vp	27 km												
	21 ..												
	16 ..				16.7 32 140								
	13 ..				32 150								
	11 ..				32 120								
	9 ..	8.4 32 140			32 150								
	7 ..	32 170			32 150		6.3 31 160						
	5.3 ..	31 150			32 100		31 150		31 100				
	4 ..	31 90			33 90	29 80	30 110		30 101				
	3 ..	30 80		2.8 29 40	31 70	28 90	30 80		30 100				
	2 ..	29 90		20 80	31 60	28 90	28 80		30 50				
	1.3 ..	17 80		29 80	31 40	28 40	28 90		30 90				
	0.8 ..	27 70		29 90	31 60	28 50	0.7 27 70		29 80				
	0.3 ..	28 70		28 90	31 40	27 40	3.0 25 40		29 80				

Ort		Danzig 406	Königsberg 422	Gotenhafen 550	Gotenhafen 550	Roesfeld 061	Düsseldorf 002	Koblenz 042	Nürburg 041	Münster 067	Kassel 351	Gießen 363	Gießen 363
yyGzGz				15 04	14 17	15 05		14 17				14 16	
Pi C Ep HgHg oder PiPi				77	77	–		–				88706	
HpHp DpDp vp	27 km												
	21 ..												
	16 ..												
	13 ..												
	11 ..											10.3 29 120	
	9 ..				30 90	31 90						32 150	
	7 ..			31 90	30 120	32 80						31 140	
	5.3 ..			33 90	31 100	32 70		29 150				30 120	
	4 ..			12 50	31 90	31 50		30 100				30 110	
	3 ..			31 50	31 40	30 50		30 80				32 80	
	2 ..			32 50	30 80	30 50		29 70				30 60	
	1.3 ..			32 30	30 100	31 40		29 90				28 60	
	0.8 ..			34 10	32 80	31 40		28 10				0.3 27 30	
	0.3 ..			03 05	34 40	18 10		–				0.1 28 30	

Ort		Köln 436	Essen 437	Dortmund 438	Siegen 020	Stankeit 207	Sorau 230	Guben 231	Stargard 249	Libau
yyGzGz					15 06					14 45
Pi C Ep HgHg oder PiPi					80634					50148
HpHp DpDp vp	27 km									
	21 ..									
	16 ..									
	13 ..				12.7 29 90					
	11 ..				31 85					
	9 ..				31 93					6.8 32 90
	7 ..				32 70					33 70
	5.3 ..				32 70					33 52
	4 ..				32 60					33 70
	3 ..				31 50					34 80
	2 ..				32 60					35 60
	1.3 ..				31 50					35 70
	0.8 ..				29 50					35 60
	0.3 ..				30 40					33 40

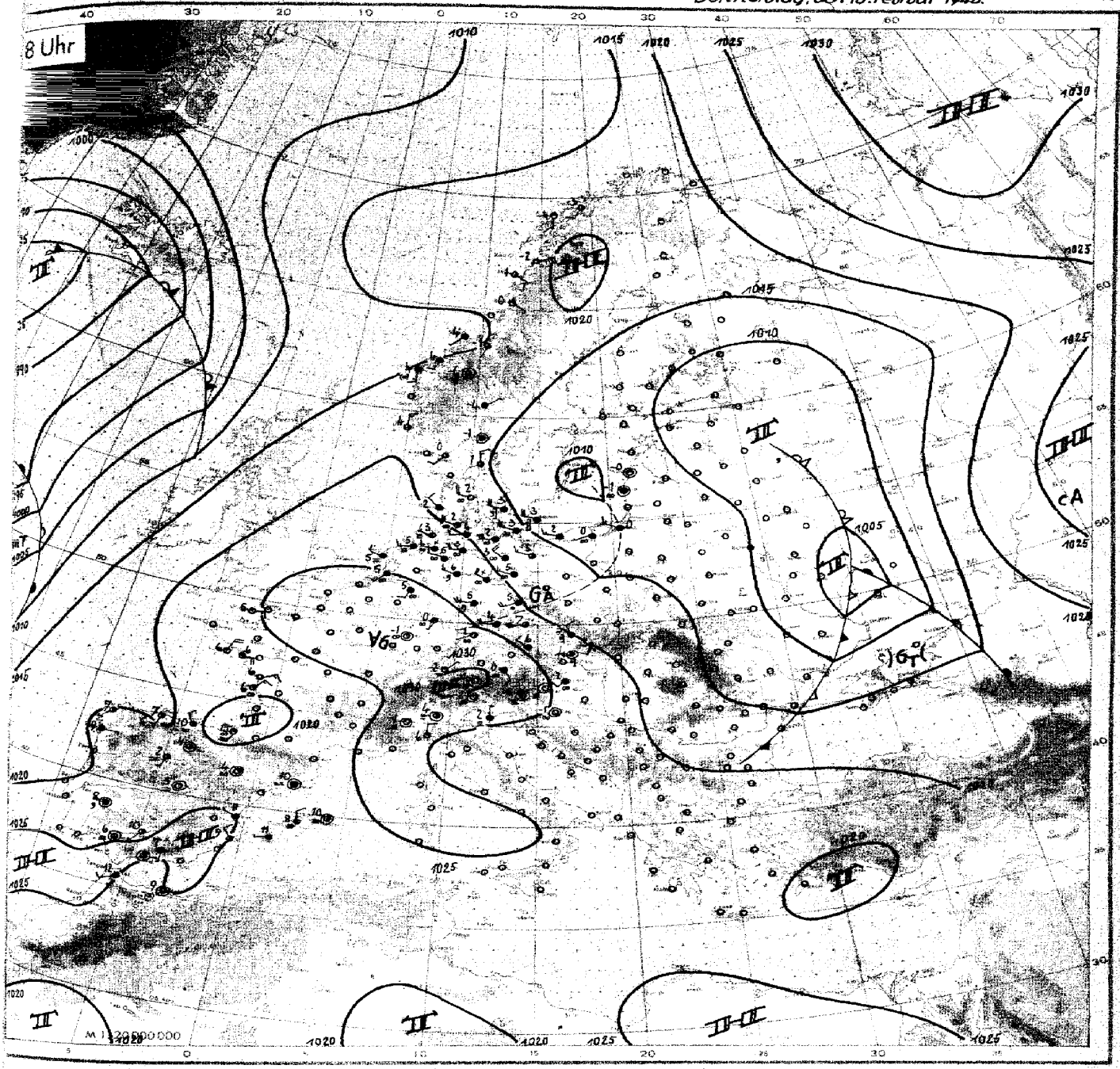

Wetterübersicht *Donnerstag,* den *15. Februar* 1945.

Während die südlichen Teile Großbritanniens, Frankreichs und teilweise auch Süddeutschlands ein hochreichender warmer Hochrücken beherrscht, der in der Höhe vom Westmittelmeer nach Norden reicht, hatte Norddeutschland während der letzten 24 Stunden noch auffallend zyklonales Wettergepräge bei teilweise steigendem Druck. Die nur schwach ausgeprägten Konvergenzen in der Bodenkarte sind nur ein schwaches Abbild der wirksamen Vorgänge.

Hinter der Kaltfront, die seit gestern aus dem Osten des Reiches rasch weiter ost- und südwärts vorankam, folgte eine breite Kaltluftzunge, heute mit einem abgeschlossenen Kern über dem Nordwestbaltikum und den angrenzenden Seegebieten und der Achse etwa auf dem 25. Meridian gelegen. Bewölkung und Niederschlag, die in Zusammenhang mit diesen Vorgängen gestern besonders über Brandenburg, Pommern, Ostpreußen und Kurland auftraten, offenbarten nur z.T. Quellstruktur bezw. Schauercharakter. Die weite Ausdehnung der starken tiefen Bewölkung nach Westen und das Auftreten eines eigenen geschlossenen Niederschlagsgebietes, das während der Nacht südwärts über Nordwestdeutschland hinwegzog, standen dagegen im Zusammenhang mit der nachfolgenden Warmluftadvektion aus West bis Nordwest. Die hauptsächlichste Erwärmung stellte sich in der mittleren und oberen Troposphäre ein und erreichte in Südnorwegen und Nordwestdeutschland schichtweise bis zu 10° während gestern vormittag über der Nordsee als erste Andeutung dieses Vorganges nur mittelhohe Wolkenfelder auftraten, nahmen später die Hebungsvorgänge wesentlich zu, weil in Nordwestdeutschland merklich stärkere Höhenwinde auftraten als in dem Raum in Richtung der Strömung und zu beiden Seiten. Heute vormittag beginnen diese Vorgänge abzuklingen und von Nordwesten her hat sich über dem Festland Absinken und damit der Einfluß des westlichen Hochkeils durchgesetzt.

Der anhaltende Druckanstieg im Norden des Kontinents läßt zunächst den Aufbau eines langen Hochrückens von Spanien bis Nordnorwegen erwarten. Über der Nordsee und dem südlichen Nordmeer ist bereits das Aufgleiten vor den auf dem Atlantik nach Nordosten ziehenden Störungen festzustellen.

Eine weitere Zone zyklonaler Witterung ist über dem Westen der Iberischen Halbinsel im Zusammenhang mit einem abgeschlossenen, nur langsam abwandernden Höhentief und Kaltluftropfen festzustellen.

gez. Dr. Siegel,
Zentrale Wetterdienstgruppe.

Donnerstag, den *15. Februar* 19..

Ausland			Gestern 14 Uhr					Gestern 19 Uhr						Heute 2 Uhr					Heute 8 Uhr					
Bodenstationen: Küstenorte ○	Höhe m	JJJ	CC	wwVhN	DDFWN	PPPTT	UC app	CC	wwVhN	DDFWN	PPPTT	UC app	RR	CC	wwVhN	DDFWN	PPPTT	UC app	CC	wwVhN	DDFWN	PPPTT	UC app	RR
Ingöy ○	4	005																						
Tromsö ○	102	008	51	01962	49313	10651	60860	57	01922	47023	13751	50307	00019						54	01961	19314	41753	55308	00599
Bodö ○	17	010	57	21352	10928	07903	50307	50	01465	10535	04300	60204	-	00	21990	40600	11551	60308	07	12990	06504	47752	60310	00535
Nordöyan ○	37	014	34	01990	12562	01512	52229	50	21990	42060	15401	60110	00394											
Drontheim ○	64	017	04	01392	30492	02503	60303	54	04993	46103	25301	02305	00028	5x	03878	20128	08750	6x322	54	08876	18127	45051	7x317	00516
Krakenes ○	41	021	52	01653	19362	15404	0x309	57	03754	16368	95605	0x913	19371	50	03758	21128	07815	xx317	57	10764	16388	15204	0x313	21374
Utsira ○	56	028	36	22953	24985	06626	90944	34	02163	23368	06605	90316	01378	07	02175	28425	01310	80213	24	03862	33324	17304	90310	31385
Lister ○	9	030						1x	00549	24589	08203	9x200	24560											
Färder ○	9	036	52	02994	03492	07351	9x395	12	79945	08378	01950	9x301	03379	52	02745	08178	11750	9x111	5x	03858	00028	46651	9x312	03389
Aarhus ○	47	180	49	05532	06527	01257	8x498							00	05690	28320	13603	96389	00	05690	26400	49302	90312	-
Kopenhagen ○	1	181	5x	05635	24328	09905	8x312	5x	55429	25565	11323	0x303	01171	5x	05645	22128	12903	2x404	5x	21537	26458	16203	9x311	01151
Skagen ○	3	182	57	03735	44328	06801	9x306	5x	02428	18148	06902	9x300	01697	5x	03828	28528	10702	9x310	50	02737	32847	45101	90312	00374
Hanstholm ○	46	183	5x	03943	24303	07118	2x305	5x	60507	24367	-	-	-											
Hammershus ○	77	185	5x	05532	16022	08123	2x311	57	05535	24428	41903	0x311	00461						5x	21638	26458	43703	0x309	04461
Helder ○	6	291	1x	05971	23526	07907	57107	5x	55514	22528	00925	9x300	-	5x	05546	22558	22506	9x408	5x	08347	22258	24105	2x403	-
De Bilt	12	293	40	22793	25424	22610	70006	57	25654	22027	25405	8x404	-	5x	05096	22428	24507	8x305	5x	05455	20127	25105	9x404	-
Mailand	119	302						50	55355	05525	27507	80318	00144	50	41465	02145	28504	80902	5x	45367	00047	27404	4x300	00044
Genua ○	2	305						50	02543	02025	25041	86201	00130	00	05690	02300	26327	80060	40	01872	32302	25506	80300	00860
Venedig ○	10	312						10	05640	08122	36215	81305	00050	00	05590	00000	26004	90300	5x	45368	32418	25702	9x302	00030
S. Sebastián	258	350	5x	05745	02318	06008	0x507	60	04790	18400	21840	90803	00360						65	05890	16613	48613	50203	00280
Gijón	13	351	77	25662	06545	20943	8x903	54	25645	08946	21641	91822	00160						07	07398	1834x	49907	01403	00448
Madrid	667	353	50	15671	00924	21643	51106	07	49790	14414	21244	02601	00150	07	34790	00004	xxx07	70201	07	34790	00013	24303	10405	00020
Sevilla	7	354	11	05691	[illegible]	33810	51914	21	21890	33512	22645	90302	00176	00	00790	20100	25008	90102	xx	461x9	00049	26200	0x406	00096
Almeria ○	65	355	[illegible]	[illegible]	[illegible]	[illegible]	[illegible]	1x	21590	22121	22143	80601	00380	5x	03858	00008	34111	9x301						
Mahon	40	357	10	04253	08600	20115	70326	52	04754	22214	22842	91402	00140	50	01654	00014	23111	90300	50	47654	00014	22640	91300	00050
Barcelona ○	42	358	00	05430	09008	24140	39933	12	23590	32406	23143	7x401	00150						52	04555	00018	23310	8x300	00140
Valencia ○	18	359	50	22659	02120	25322	29975	00	05690	25114	24410	29901	00180	00	00790	24100	36307	90301	50	08748	26128	24908	9x401	00180
La Coruña ○	37	362	[illegible]	07832	05224	32231	22523	00	02990	23406	25612	70603	00381	00	20790	00000	21408	80200	90	02454	20114	21207	80303	[illegible]
Tetuan	85	028	80	35855	06211	21319	75903												50	02855	22215	24712	80495	-
Funchal ○	110	395																						
Teneriffa ○	37	400	50	02852	28562	23526	20803	21	11952	28902	20318	52601	00480											
V. Cisneros	6	404	50	04517	30326	11420	60925	00	05860	32400	10619	60501	00360						50	04745	08315	15215	00400	00260
Budapest	130	541																						
Canea	63	737																						
Bergstationen:	Höhe m	JJJ	CC	wwVhN	DDFWN	PPPTT	UC app	CC	wwVhN	DDFWN	PPPTT	UC app	RRTTE	CC	wwVhN	DDFWN	PPPTT	UC app	CC	wwVhN	DDFWN	PPPTT	UC app	RRTTE
Fanaraken	2072	024	Kx	33011	16452	33959	0x201																	
Svandals Flona	1065	026	02	12438	12372	58256	9x302	02	74438	42279	81356	9x340	02579						8x	02545	26475	72054	9x304	02579

Wolkenzugmessungen

yy = Datum
GzGz = Uhrzeit (D. G. Z.)

HuHu = Höhe über NN
DpDp = Windrichtung (N = 36)
vp = Windgeschwindigkeit in Stufen für je 10 km/h

Ort																
yyGzGz																
HuHu																
DpDp vp																

Höhenwinde

yy = Datum
GaGa = Uhrzeit (D. G. Z.)

Pi = Art der Messung C = Wolkenart Ep = Durchführung der Messung HgHg = Gipfelhöhe PiPi = Art der Messung

HpHp = Mittlere Höhe über NN
DpDp = Windrichtung (N = 36)
vp = Windgeschwindigkeit in Stufen für je 10 km/h

Ort	Mark Friedl. 256	Nest 266	Nest 266	Nest 266	[illegible]	Magdeburg 408	Lindenberg 475	Berlin 440	Berlin 440	Schkeuditz 449	Stolp 457	Mockau 620	Nordhausen 636	Erfurt 646	Erfurt 646	Tschenstochau 152	Breslau 411	Gleiwitz 454	Posen 552	Posen 552	Litzmannstadt 557	Litzmannstadt 557	Krakau 561	Krakau 561	Rosenborn 982	Roßweiler 983	Roßweiler 983	Wiesbaden 387	München 414	Stuttgart 443	Neubiberg 760	Rossad 438	Reichenbach 535	[illegible]
yyGaGa		14 16	14 19	15 04	14 [illegible]			14 17	15 05			15 05		14 17	15 05																15 04	15 05	14 17	15 [illegible]
Pi C Ep HgHg oder PiPi		99	99	99	-			76220	70930			66600		99	99																84720	84112	99	[illegible]
HpHp DpDp vp 27 km																																		
21																																	47.6 25 140	
16																																	45.0 29 140	
13		42.5 31 140							42.5 32 70																								28 140	
11		31 100						32 140	32 90																						34 110	46.6 33 120	29 150	
9		31 100	27 160	32 140				33 110	32 110			32 140		32 150																	34 90	32 120	31 100	
7		30 90	27 150	33 160	5.3 30 90			32 150	32 110			32 130		32 150	33 120																31 80	32 110	32 110	
5.3		30 90	27 130	33 90	29 70			31 80	33 100			32 130		32 100	32 90																31 70	32 80	31 100	
4		30 80	28 90	31 70	30 70			30 70	32 90			32 100		31 90	32 90																31 60	32 80	31 80	34
3		31 80	29 80	31 90	30 80			30 80	32 80			32 80		30 100	33 90																31 60	32 70	30 70	32
2		31 70	30 80	30 90	30 80			30 70	32 70			32 70		2.3 31 80	2.3 33 90																29 40	31 60	27 40	[illegible]
1.3		30 50	29 70	30 40	29 80			29 80	30 80			31 70		30 50	33 70																28 40	31 60	29 30	31
0.8		30 150	29 70	30 50	29 80			29 80	30 70			29 60		28 50	31 60																28 20	31 40	26 40	[illegible]
0.3		29 50	28 70	30 40	27 70			28 40	29 50			2.2 27 60		27 30	27 40																2.6 30 60	1.4 31 30	26 40	[illegible]

Ort	Ravensburg 742	Fürstenfeldbr. 728	Mühldorf 444	Memmingen 775	[illegible] 864	[illegible] 882	[illegible] 873	Wien 501	Klagenfurt 302	Klagenfurt 302	Pilsen 666	Pilsen 666	Prag 669	Brünn 675	Preßburg 680	Zipser Neudorf 486	Brüx 518	Wels 611	Wiener Neust. 820	Wiener Neust. 820	Mailand 302	Mailand 302	Genua 305	Venedig 312	Venedig 312	Parma 404	St. Nazaire 885	57 N 31 E	57 N 32 E	52 N 05 E	47 N 16 E	47 N 21 E	
yyGaGa	14 39	15 03	15 09		15 [illegible]		14 17	15 05	14 17	15 05	14 17	15 05		15 [illegible]							14 17	15 05	15 05			14 11	14 11	14 10	14 11	15 04	15 07	15 05	
Pi C Ep HgHg oder PiPi	24845	24154	22542		26525		99	88	99	99	66787	88		26540							99	77	77			99	21180	77	-	77	14307	25765	
HpHp DpDp vp 27 km																					42.5 27 160												
21																					41.0 28 150												
16																					[illegible] 28 140												
13																					9.0 29 70					14.0 34 90							
11																					5.6 30 50		30 70			9.0 26 80			26 60				
9									29 90	31 100											4.8 32 40		34 60			7.0 26 80	24 30	34 40	26 40	34 90			
7							6.8 30 110	5.0 32 120	34 90	32 110	6.7 34 110	6.7 32 110									4.0 33 30	32 50	32 50			5.3 28 80	21 30	34 40	29 40	34 80		34 60	
5.3							34 110	32 120	34 50	32 110	32 100	32 100									3.0 33 40	32 40	34 50			4.0 29 50	24 20	34 40	22 40	32 70		35 60	
4	4.2 32 50	30 40	32 40				30 110	34 110	31 90	33 40	30 70	32 90									2.5 33 30	32 20	32 40			3.0 29 50	24 20	34 50	22 40	34 50		36 60	
3	32 40	34 40	32 40				31 90	30 80	30 60	31 80	30 70	31 60									1.8 36 30	34 20	29 20			2.3 30 30	19 05	31 20	22 40	31 50	2.8 32 50	36 50	
2	32 30	30 30	32 30		31 60		30 70	31 70	30 60	33 30	29 60	31 40									1.4 34 20	34 40	30 40			1.3 29 40	12 05	30 20	23 20	31 40	30 50	36 40	
1.3	32 30	28 30	30 20		30 40		34 50	34 50	32 40	31 20	29 40	30 40									1.1 36 40	30 40	30 40			24 30	11 05	27 30	22 40	34 60	29 30	36 40	
0.8	32 20	26 20	27 40		28 40		31 40	29 50	39 30	C	29 30	30 80		30 60							29 20	30 40	29 40			27 30	10 20	15 30	34 20	34 30	27 30	36 80	
0.3	0.5 29 25	0.5 21 10	0.5 25 30		27 20		26 30	26 10	0.6 33 50	C	29 40	29 50		0.7 28 22							24 40	30 40	29 05			25 40	17 30	-	26 30	31 30	29 20	36 20	

Täglicher Wetterbericht

des Deutschen Reichswetterdienstes
Herausgegeben von der Deutschen Seewarte
Verlagsort Hamburg

hrgang: 70 Nr. 47 — Freitag, den 16. Februar 1945.

ite 1

Erläuterung: Die Beobachtungen sind sämtlich in der Form der 1935 in Warschau beschlossenen Einheitsschlüssel wiedergegeben. Kurze Erläuterungen zu den einzelnen Ziffern werden zu Beginn jedes Vierteljahres beigegeben. Ausführlich finden sie sich in „Anweisung zur Verzifferung von Wettermeldungen", herausgegeben vom Reichsluftfahrtministerium. Alle Zeitangaben in DGZ.

Deutschland

Stationen	Höhe m	JJJ	Gestern 14 Uhr CG	wwVhN	DDFWN	PPPTT	UCapp	Gestern 19 Uhr CG	wwVhN	DDFWN	PPPTT	UCapp	RR
burg-Fu.	18	403	50	05744	22425	23905	80102	5X	05535	24128	25509	9X402	97050
sburg/Fgh.	41	400	50	05735	26545	24304	0X306						
	28	460	5X	05747	24527	23004	9X204	54	05654	22225	25004	80205	00050
nemündeo	1	406	52	05744	59608	22002	9X304	04	05692	26302	24402	9X204	00260
ne o	1	464	5X	05757	26327	20503	9X210	5X	05756	30226	23902	8X303	00376
terland	16	461	5X	47418	22148	24003	0X307	00	43290	30242	25102	71003	00441
goland o	50	466	XX	46009	23249	24403	0X204	5X	45155	26145	25302	0X303	97040
kum o	6	401	5X	05438	24248	25305	0X104	5X	08338	28128	26106	0X303	00131
men	4	442	5X	05628	26228	24207	9X103	5X	08328	28128	25307	9X204	00091
dhorn	22	402											
moid	178	187						XX	57209	24159	26006	0X302	02071
nnover	51	421	5X	21538	24368	24707	0X104	5X	08328	26228	25707	0X204	92680
gdeburg	45	408											
en	123	437	5X	47328	20148	26605	9X300	XX	48209	00049	-	-	-
ln	48	436	5X	05565	30127	26608	9X402	5X	08468	00028	26706	9X300	00091
chen	202	407											
ar	265	049	00	00790	00000	25907	70905						
ssel	289	351	XX	67309	22369	25705	0X301	XX	37309	24169	26605	0X403	02051
nkfurt/M.	111	412	50	05756	20126	26908	80101	5X	05766	00026	26109	7X502	-
arbrücken	189	441	00	05690	26100	26110	60607						
mberg	315	426	51	02766	26227	26802	6X802	5X	05768	28128	27007	8X402	00001
rienbad	538	516											
aßburg	151	219											
blingen	427	443	00	00990	00008	25309	50707	00	05790	00002	26009	71801	00100
edrichshf.	400	444	00	47390	18100	27002	9X808	00	05790	00000	25303	80503	00091
ünchen	528	414	00	05790	26100	25410	50808	50	01790	04404	26205	71301	00440
nabruck	573	507	00	00990	00000	-	-	04	05792	16102	26702	70405	00106
nemünde o	3	455	5X	03748	26428	20703	8X309	5X	05658	30228	24401	9X311	00360
ttin	1	404	5X	03745	26428	20804	7X307	5X	05745	24128	24402	8X312	00950
row	70	450	8X	02846	28426	20905	7X204	5X	05655	30325	23801	9X206	00051
rlin	48	440	5X	05645	28426	22406	6X304	50	05655	28325	24605	70307	00070
hkeuditz	131	449	5X	05635	28457	23707	9X204	5X	05756	30216	25404	0X406	92071
furt	320	646	5X	05744	24458	25307	8X103	5X	05448	24358	26106	0X304	91071
esden	230	410											
uen	449	458	5X	05647	20468	-	-	5X	05556	28128	-	-	-
ag	363	669	50	64745	24467	22906	80300						
dweis	408	670	27	02955	28327	23008	70102						
mütz	263	676	80	05747	28427	20704	80101						
ssau	302	865											
lzburg	434	508	04	17690	12223	25210	60609	00	05790	22100	26603	80304	00130
ien	157	501											
raz	334	506											
lagenfurt	449	502											
genwalde o	7	429	6X	03558	00048	18702	9X308	6X	03558	00028	22604	9X313	00051
nzig	15	405	04	42853	32374	18103	70309	07	02595	28325	20901	80305	97041
onigsberg	20	422	5X	71868	04288	XXX01	8X310						
emel o	3	447											
horn	47	551											
esen	99	552											
ünberg/Schl.	148	420											
reslau	117	411											
leiwitz	255	454											
arschau	107	556											
ialystok	135	555											
zmannstadt	176	557											
ublin	203	559											
rakau	216	561											
emberg	330	571											

Stationen	Höhe m	JJJ	Heute 2 Uhr CG	wwVhN	DDFWN	PPPTT	UCapp	Heute 8 Uhr CG	wwVhN	DDFWN	PPPTT	UCapp	RR
burg-Fu.	18	403	00	45090	00040	27851	00304	XX	44109	08249	29551	0X208	00520
sburg/Fgh.	41	400						XX	57309	06259	30151	9X205	00520
	28	460	XX	46009	20249	27051	0X201	XX	45009	04349	27551	0X306	00520
nemündeo	1	406	5X	42938	08148	27700	0X305	5X	05648	12128	30800	8X313	00060
ne o	1	464	5X	05758	12128	27701	0X308	5X	05748	08325	29501	0X205	00171
terland	16	461	5X	43266	00046	27001	0X203	XX	48409	10459	28451	0X203	00511
goland o	50	466	XX	48009	08249	27602	0X209	XX	46009	10449	28100	0X301	97101
kum o	6	401	XX	46109	10259	27304	0X302	XX	46409	08349	27405	0X303	00111
men	4	442	5X	43238	06148	26805	0X302	5X	05598	06228	27404	9X303	93041
dhorn	22	402	5X	05448	00028	26706	0X301	XX	48209	00049	26606	0X302	00060
moid	178	187						5X	43248	00048	27406	0X303	01001
nnover	51	421	5X	21428	08258	27605	9X204	5X	05438	08328	28104	9X205	97040
gdeburg	45	408						5X	05655	08108			
en	123	437	00	08390	06240	26606	00203	00	05690	10341	26904	91200	00041
ln	48	436	5X	45143	00048	26705	9X300	5X	47138	00048	26303	9X300	-
chen	202	407											
ar	265	049						XX	48109	00009	25602	0X303	-
ssel	289	351	XX	46109	29159	28004	0X206	XX	46109	00049	27906	0X303	95041
nkfurt/M.	111	412						00	47290	04243	27003	08103	00010
arbrücken	189	441						50	08453	00003	26001	00103	00XX1
mberg	315	426	50	05466	00026	28203	9X801	5X	47248	08158	28702	9X304	00331
rienbad	538	516											
aßburg	151	219											
blingen	427	443	00	05690	00000	27052	00300	5X	08328	00003	27852	0X402	00543
edrichshf.	400	444	00	05790	04100	25701	80300	00	08796	04100	26952	90303	00533
ünchen	528	414	00	05690	04100	27750	90300	00	05690	10100	28300	90300	00003
nabruck	573	507						00	05590	00000	31059	90302	-
nemünde o	3	455	5X	05648	04228	27701	0X308	50	02755	10425	30050	30306	00470
ttin	1	404	5X	05538	28128	27001	9X307						
row	70	450	5X	05498	30128	26601	0X303	5X	02837	00027	28300	8X302	00501
rlin	48	440	5X	05648	32208	27908	8X206	5X	05545	06127	29302	8X205	00040
hkeuditz	131	449	50	05554	18225	27003	8X203						
furt	320	646	5X	08235	24226	27709	0X102	XX	48109	20229	28403	9X405	-
esden	230	410											
uen	449	458	50	05345	00025	27902	00403	XX	46009	00029	28950	0X401	-
ag	363	669	50	05674	02224	28400	90405	5X	05658	24228	28804	0X003	00011
dweis	408	670	52	05755	32228	26402	9X206	07	05690	32123	28405	90703	00540
mütz	263	676	00	05690	22200	26001	X0205	5X	05657	28127	28001	0X203	00519
ssau	302	865											
lzburg	434	508						50	05665	12125	28401	9X406	00501
ien	157	501	50	05665	26325	25403	70305	54	05663	26323	27702	70303	00020
raz	334	506	50	08368	20403	26056	90303	5X	08468	00048	28150	0X307	00558
lagenfurt	449	502	00	05590	00000	25455	00303	00	43290	00040	30159	90307	-
genwalde o	7	429						70	02675	02115	29500	90306	00060
nzig	15	405	50	01862	28402	25950	80307	54	01151	30302	27554	70306	00543
onigsberg	20	422						5X	71758	32478	XXX00	8X307	41004
emel o	3	447											
horn	47	551											
esen	99	552											
ünberg/Schl.	148	420											
reslau	117	411						52	05646	26228	-	-	-
leiwitz	255	454											
arschau	107	556											
ialystok	135	555											
zmannstadt	176	557											
ublin	203	559											
rakau	216	561											
emberg	330	571											

Bergstationen

gstationen	Höhe m	JJJ	Gestern 14 Uhr CG	wwVhN	DDFWN	PPPTT	UCapp	Gestern 19 Uhr CG	wwVhN	DDFWN	PPPTT	UCapp	RRTTE
onnblick	3106	503											
ugspitze	2962	416	00	00990	24300	11855	70300	00	00990	26300	11556	80300	00559
rbitzkogel	2397	506											
hneekoppe	1602	428						XX	46009	63879	34656	0X208	13549
euerkogel	1577	862											
eldberg/Sch.	1493	427	00	01990	06402	55304	41901	00	01990	06502	54102	61801	00059
chöckl	1446	511											
nzer	1214	519	XX	46109	24229	82600	0X802	XX	46309	28349	82700	0X300	00019
ichtelberg	1213	419	XX	46009	61749	79950	0X205	XX	46009	28449	81951	0X206	00509
ornisgrinde	1166	561	00	01990	08203	90606	45901	00	05700	04402	89302	61802	0080X
rocken	1141	418	XX	57009	28669	90000	0X104						
asserkuppe	923	423	XX	46009	28449	15702	0X401	XX	57009	30259	15103	0X301	97049
eisberg	915	445	XX	46009	26569	13402	0X201	XX	57009	26449	13602	0X302	94026
ahler Asten	840	417	XX	46009	24249	23003	0X306	XX	57009	30159	23303	0X202	02049
ldberg/Ts.	801	424	XX	49009	32349	34505	0X105	5X	05548	02328	-	-	-
almit	673	397	14	01821	24102	44710	61901	04	01890	26401	44005	84801	-

gstationen	Höhe m	JJJ	Heute 2 Uhr CG	wwVhN	DDFWN	PPPTT	UCapp	Heute 8 Uhr CG	wwVhN	DDFWN	PPPTT	UCapp	RRTTE
onnblick	3106	503						00	00990	65600	76057	60303	-
ugspitze	2962	416	00	00990	32300	11054	20301	00	00990	32200	11055	50301	00569
rbitzkogel	2397	506	00	00290	28600	63456	90905	00	00990	28200	62956	80801	00569
hneekoppe	1602	428	XX	46009	22649	77556	00304	XX	46409	32349	38157	0X101	00579
euerkogel	1577	862											
eldberg/Sch.	1493	427	00	00890	08600	53500	80802	00	01990	10701	53351	00301	00519
chöckl	1446	511											
nzer	1214	519											
ichtelberg	1213	419	5X	42528	24348	83453	0X303	50	05731	02223	-	-	-
ornisgrinde	1166	561	00	00890	06400	89504	90401	XX	48409	37649	89000	0X404	00549
rocken	1141	418											
asserkuppe	923	423	XX	46009	02259	15902	0X105	04	05690	06243	16750	00803	00504
eisberg	915	445	XX	46009	26249	14703	0X103	XX	46109	04249	14150	0X301	-
ahler Asten	840	417	XX	57409	08259	24003	0X201	XX	46409	10359	23609	0X701	[illegible]
ldberg/Ts.	801	424						XX	46009	10449	30702	0X102	[illegible]
almit	673	397						XX	46009	14449	43703	0X901	[illegible]

Berichtigungen

Sämtliche Karten des „Täglich
weiteres nach der von der Ze
gezeichnet. (Erlaß RLM. LB

Wetterlage von gestern: *Donnerstag, 15. Febr. 1945.*

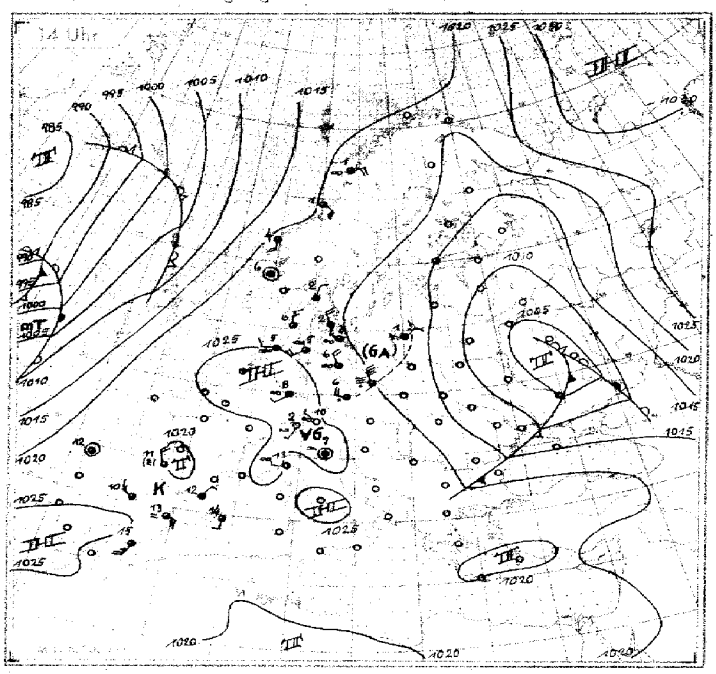

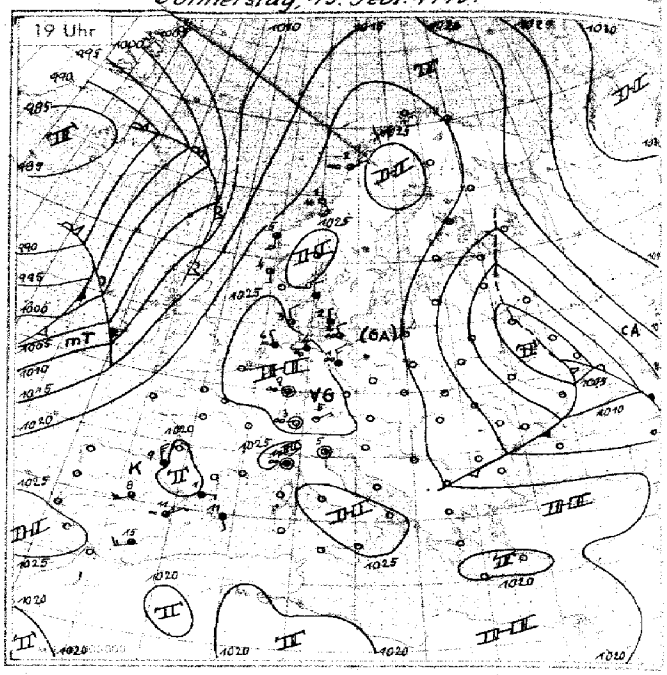

Wetterlage von heute nacht: *Freitag, 16. Februar 1945.*

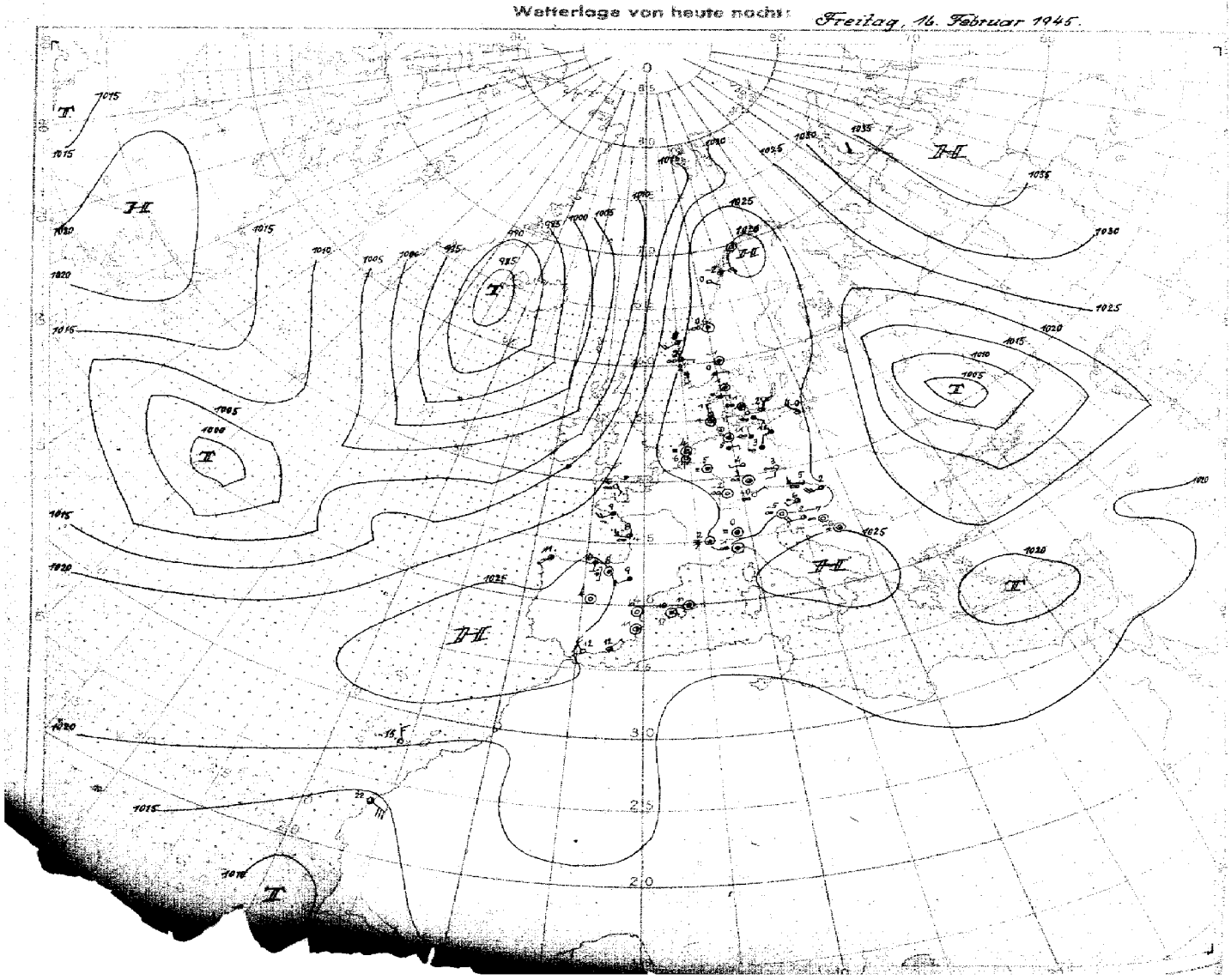

Nr. 47

Höhen-Aufstiege

1. Teil

Freitag den 16. Februar 1945

heute

yy = Datum
GG = Uhrzeit (D. G. Z.)

Schlüssel: Kenngruppe: I I I G G Ha Ha Ha Ta Ta; $Q_1Q_2Q_3Q_4E_4$ ... G G; O L L L ... G G | $Ha_0Ha_0Ha_0Hr_1Hr_1$ $Hr_2Hr_2Hr_2Hr_2z_2$

Hauptisobarenflächen: $Ha_4Ha_4Ta_4Ta_4U_4$ · $Ha_5Ha_5Ta_5Ta_5U_5$ · $Ha_7Ha_7Ta_7Ta_7U_7$ ...... $Ha_3Ha_3Ta_3Ta_3U_3$ · $Ha_2Ha_2Ta_2Ta_2U_2$ · $Ha_1Ha_1Ta_1Ta_1U_1$ · $H_0H_0T_0T_0U_0$

Markante Punkte: $P_1P_1TTU_1$ · $P_2P_2TTU_2$ ......

Pseudopot. Temperatur: $0Q_1Q_2Q_3Q_4$ · $Q_5Q_6Q_7Q_8Q_9$ · $Q_1Q_2Q_3Q_4Q_5$ · IIIPP

	Ort Kennziffer Höhe	Bardufoss 739	Bodø 010 5 m	Drontheim 017 53 m	Bergen 022 36 m	Kristiansand 032 28 m	Kjeller 041 108 m	[illegible] 29 m	Blåvandshuk 184 15 m	Leeuwarden 010 2 m	Helder 291 32 m	Emden 154 2 m	Helgoland 465 42 m	Unterlüß 181 94 m	Swinemünde 455 10 m	Nest 266 2 m	Gotenhafen 550 14 m	Windau 493	Helsinki 9c 519	Kopenhagen 191	Nürnberg 041 620 m	Siegen 010	Erfurt 665 313 m	Berlin 440 57 m	Oschatz 681	Friesau 551 216 m	Reesfeld 061		Freiburg 980	Reichenbach 595	München 414 526 m	Posen 666 356 m	Wien 501 157 m	Klagenfurt 502 464 m	Agram 105
	yy G G	1606	1605	1605	1605	1605	1604	1606	1605	1605	1605	1605		1606	1605	1604	1605	1604	1605	1605		1605	1605	1605	1605		1605		1605	1605		1606	1605	1605	1605
UU TT	41	-	-	-	-	-	-	-	-	-	-	-		-	-	-	-	-	-	-		-	-	-	-		-		-	-		-	-	-	-
UU TT	96	-	-	-	-	-	-	-	-	-	-	-		-	-	-	-	-	-	-		-	-	-	-		-		-	-		-	-	-	-
UU TT	225	-70	-	-62	-	-68	-66	-62	-62	-64	-	-67		-	-61	-	-58	-59	-67	-62		-63	-	-68	-		-61		-	-60		-68	-66	-62	-
UU TT	300	-59	-56	-52	-	-63	-51	-50	-51	3 -51	-52	-53		-52	-51	-56	-54	-54	-52	-53		4 -51	-48	-52	-62		-60		-51	-50		-43	-52	-50	-55
UU TT	400	4 -43	-40	-37	-37	7 -37	-36	-35	-36	3 -36	-35	-37		-36	-35	3 -39	-43	-43	-36	-36		4 -35	-35	-36	5 -34		-35		-34	-34		6 -29	-36	-44	6 -36
UU TT	500	4 21-33	3 27-28	-25	5 32-25	-25	3 31-24	4 36-22	8 35-23	3 -24	2 -22	6 -24		6 36-21	38-23	3 26-27	3 23-31	16-34	6 33-15	3 32-24		6 34-25	4 36-22	3 31-24	6 36-28		35-27		2 34-23	3 37-21		6 34-23	3 32-28	6 35-22	6 36-21
UU TT	600	3 36-14	3 24-18	2 26-16	4 29-15	6 30-15	3 26-16	3 32-15	8 35-14	5 36-13	-12	-13		30-14	25-16	3 26-24	18-33	15-26	1 18-15	1 26-15		6 32-13	5 32-13	3 27-15	6 31-12		6 33-12		9 32-11	5 37-10		8 32-14	9 29-15	6 33-12	7 36-17
UU TT	700	6 31-12	5 18-13	2 20-9	7 28-8	29-7	4 22-9	32-7	6 31-5	3 33-3	-3	-6		7 28-7	17-12	4 14-15	6 14-17	13-19	2 20-10	5 19-12		6 33-4	9 28-8	4 20-11	5 36-7		6 34-6		9 29-2	6 36-2		7 22-11	5 22-10	7 30-6	8 27-7
UU TT	800	6 8-12	7 8-13	-6	-2	-6	8 13-9	-4	6 23-2	6	5 16+1	+0		-1	15-8	5 9-11	4 8-14	6-11	-6	5 15-6		7 30+2	6 26+0	9 19-6	8 23-5		9 33+2		3 28+4	4 29+5		9 18-6	7 13-9	5 35+0	7 18-1
UU TT	900	6 5-8	7 3-9	-2	4 10-2	-0	8 10-4	-2	9 19-1	9 28+4	7 24+5	+2		-0	11-4	5 3-8	7 5-8	3-10	-5	9 3-6		0 12+1	9 20+0	0 12-4	0 18-1		0 15-3		6 22+5	7 24+3		6 9-4	8 16-1	6 17+1	9 20+1
QQ	950	-1	-1	10	8	-	7	-	17	21	-	-		-	9	5	4	-	6	9		28	20	10	14		25		20	15		-	15	5	-
QQ TT	Boden	-15-17	-15-17	6-1	11-1	5-2	5-3	5-2	8-1	18+5	13+3	18+5		7-1	8+0	4-2	5-3	-5-2	8-0	9-0		18+4	20+4	9-0	11+0		17+4		20+1	14-1		8-7	11+0	5-7	11+7
$H_0H_0H_0$	41	-	-	-	-	-	-	-	-	-	-	-		-	-	-	-	-	-	-		-	-	-	-		-		-	-		-	-	-	-
$Ha_0Ha_0Ha_0$	96	-	-	-	-	-	-	-	-	-	-	-		-	-	-	-	-	-	-		(1586)	-	-	-		-		-	-		-	-	-	-
$Ha_1Ha_1Ha_1$	225	1035	(1050)	1066	-	1069	1067	1077	1074	1078	(1080)	1073		(1093)	1066	-	1040	1039	1065	1066		1078	-	1066	-		1050		(1080)	1084		1090	1065	1047	-
$Ha_2Ha_2Ha_2$	300	864	876	888	(891)	894	890	897	896	900	903	897		896	889	884	857	861	889	889		900	901	890	890		902		904	904		902	888	898	897
$Ha_3Ha_3Ha_3$	400	681	690	698	702	705	700	706	707	710	713	708		707	700	688	682	675	700	700		710	708	701	708		712		714	719		706	693	708	709
$Ha_4Ha_4Ha_4$	500	530	536	543	547	550	546	549	557	554	556	555		550	544	543	530	525	544	544		553	551	545	550		555		556	556		548	543	551	552
$Ha_5Ha_5Ha_5$	600	402	406	406	414	418	412	416	417	421	422	419		410	411	404	401	397	417	411		420	417	411	416		421		422	421		414	410	417	418
$Ha_6Ha_6Ha_6$	700	290	292	295	298	301	299	300	300	302	304	303		300	296	292	289	286	296	296		303	301	297	299		304		304	303		298	295	300	301
$Ha_7Ha_7Ha_7$	800	190	192	193	194	198	195	196	197	198	200	199		197	195	192	190	187	195	196		198	197	195	197		199		198	198		195	194	196	197
$Ha_8Ha_8Ha_8$	900	103	103	103	103	107	105	105	105	104	106	106		104	105	103	102	99	104	104		107	105	104	105		105		104	104		105	103	103	105
$Ha_9Ha_9Ha_9$	1000	22.9	22.9	20.9	19.5	24.5	23.4	22.6	21.7	20.8	21.8	21.5		21.6	22.5	22.0	20.5	18.3	22.5	22.2		25.6	11.3	21.6	21.8		20.4		20.2	24.8		22.4	20.1	21.4	21.0
Hr_1Hr_1	41/96	-	-	-	-	-	-	-	-	-	-	-		-	-	-	-	-	-	-		-	-	-	-		-		-	-		-	-	-	-
Hr_2Hr_2	96/225	-	-	-	-	-	-	-	-	-	-	-		-	-	-	-	-	-	-		(518)	-	-	-		[illegible]		-	-		-	-	-	-
Hr_3Hr_3	225/500	505	(514)	524	-	519	522	527	524	524	(524)	520		(623)	532	-	516	514	521	522		525	-	522	-		526		(524)	528		542	522	526	-
Hr_4Hr_4	500/1000	508	514	523	527	526	521	527	529	534	535	531		528	521	521	510	507	522	522		533	534	523	529		534		536	532		525	523	529	531
$P_1P_1TTU_1$	Markante Punkte	-	-	-	-	-	-	-	-	-	-	-		24651	22661	-	-	-	-	-		-	-	-	-		-		-	-		-	-	-	-
		-	-	-	-	-	-	29511	-	-	-	-		53697	36921	-	-	-	-	-		-	-	-	-		-		-	-		-	17591	-	-
		-	-	19611	45818	-	-	32961	-	-	23641	16681		63614	42821	-	19591	-	-	-		-	-	-	-		-		-	-		-	22691	-	-
		-	-	37901	53713	64616	22691	53111	-	-	27661	19741		67608	52711	-	26571	-	-	-		-	-	17651	-		-		-	-		-	38901	18631	-
		-	-	45801	65623	74541	55683	74531	-	-	53881	19741		73557	63651	-	31541	-	-	22621		14641	-	18691	-		-		-	22601		-	44801	24611	-
		-	-	49961	77531	77541	56702	76521	-	-	42891	21901		79511	65651	-	45861	23591	-	25611		18691	30981	46981	-		-		-	27561		-	49751	26591	-
		10661	25661	64622	82511	79691	65623	82531	-	-	59632	62711		82011	75591	-	62712	26581	22681	56672		65595	39841	67663	28561		23611		20611	44781		26951	58651	66546	-
		24701	46837	85661	85531	88011	77595	85531	18621	23641	67591	56684		88017	77605	30567	73657	64527	75673	62652		75527	65595	66644	45776		25591		46751	78034		55697	93995	78567	-
		59724	56743	91511	88511	89011	99606	93501	24622	65645	71005	61611		92521	83561	48793	75661	75661	74692	68602		83047	85016	86630	62606		65577		75622	83025		76556	81597	82015	-
		93567	87597	96517	92517	92521	89538	95511	73536	93049	89047	87016		95011	84551	55763	85021	82631	94551	86436		88048	88519	91570	84510		89050		87055	86007		83580	88538	86025	28891
		00669	01597	99501	99036	94611	92569	97541	96019	98079	95071	87021		00611	00021	55563	97534	87631	93560	98579		94040	99030	01029	86530		98070		92066	92047	-	95570	92008	98517	97068
		02669	03659	02500	02057	03519	01529	03519	03510	03069	03040	03060		02510	02010	03519	02518	02519	03010	03210		99050	99040	02019	01019		02959		95018	95510		99510	01028	96560	01949

yy = Datum
GG = Uhrzeit (D. G. Z.)

Aufstiege mit Positionsangaben

Länge und Breite

Flugzeugaufstiege

heute · gestern

	Ort Kennziffer Höhe	Mailand 302 110 m	Venedig 312	Mailand 302	[illegible] 901 Nachts	Unterlüß 181 Nachts	52 N 05 E	49 N 10 E	52 N 05 E	50 N 07 E	Neuruppin 214	Paderborn 077	Hamburg 403	Kitzingen 917	Lindenberg 425 122 m	Lindenberg 425	gestern: Lindenberg 425 122 m	gestern: Hamburg 403
	yy G G	15 17	16 05	16 05	15 05	15 17	16 05	16 06	15 17	15 19	16 07	16 09	16 07	16 07	16 06	16 09	15 44	15 17
UU TT	41	-	-	-	-	-	-	-	-	-	-	-	-	-	-	-	-	-
UU TT	96	-	-61	-	-	-	-	-	-	-	-	-	-	-	-	-	-	-
UU TT	225	-64	-62	-	-	-65	-64	-	-	-	-	-	-	-	-	-	-	-
UU TT	300	-57	-50	-48	-50	-51	-53	-	-49	-47	-	-	-	-	-	-	-	-
UU TT	400	-39	2 -33	-30	-35	-35	-38	-36	-33	-32	-	-	-	-	-	-	-	-
UU TT	500	3 32-24	2 35-22	-19	6 34-20	6 33-23	-24	-22	-19	-19	35-21	6 34-24	2 29-29	3 26-21	-	-	-	6 35-22
UU TT	600	3 33-11	4 35-11	-9	7 33-15	-12	-14	-14	-9	-9	29-14	7 31-14	19-15	5 31-13	-	-	-	21-14
UU TT	700	3 35+0	3 32-3	+0	7 28-7	-8	-7	-5	-3	-3	7 26-8	6 29-6	7 30-7	8 32-8	3 30-11	7 29-10	4 23-1	8 28-7
UU TT	800	4 29+5	4 30+4	+5	7 29+1	-4	-0	-4	+1	+1	2 36-5	6 26+0	8 29-4	3 25-3	27-4	7 27-5	7 19-4	24-2
UU TT	900	7 25+5	-2	+2	9 28+5	4 17+1	+5	-1	+1	+0	29-3	0 35-0	4 17-1	2 20+1	6 14-4	8 19-4	3 19-1	8 17+0
QQ	950	22	-	-	25	18	-	-	-	-	9	15	10	18	12	13	20	16
QQ TT	Boden	22+5	15+3	12+0	10-0	18+4	17	12	-	-	9-0	12+6	4-2	18+4	20-1	11+0	19+4	17+3
$H_0H_0H_0$	41	-	-	-	-	-	-	-	-	-	-	-	-	-	-	-	-	-
$Ha_0Ha_0Ha_0$	96	(1594)	1594	-	-	-	-	-	-	-	-	-	-	-	-	-	-	-
$Ha_1Ha_1Ha_1$	225	1080	1082	(1089)	-	1069	1072	-	(1083)	(1089)	-	-	-	-	-	-	-	-
$Ha_2Ha_2Ha_2$	300	904	902	908	900	892	895	(892)	905	908	-	-	-	-	-	-	-	-
$Ha_3Ha_3Ha_3$	400	711	711	716	711	704	707	703	713	716	-	-	-	-	-	-	-	-
$Ha_4Ha_4Ha_4$	500	556	553	557	553	545	552	547	555	558	565	551	551	550	-	-	-	548
$Ha_5Ha_5Ha_5$	600	422	419	422	419	421	418	419	420	423	412	412	418	416	-	-	-	415
$Ha_6Ha_6Ha_6$	700	304	301	302	302	295	301	297	302	303	296	302	311	300	296	298	293	298
$Ha_7Ha_7Ha_7$	800	198	196	197	199	193	198	195	198	198	194	198	198	197	195	196	191	195
$Ha_8Ha_8Ha_8$	900	103	102	103	105	101	104	103	105	104	104	105	105	105	104	105	100	103
$Ha_9Ha_9Ha_9$	1000	19.5	18.7	18.7	20.9	17.0	19.9	23.5	21.4	19.1	22.2	22.9	22.8	21.4	22.6	22.7	16.1	19.9
Hr_1Hr_1	41/96	-	-	-	-	-	-	-	-	-	-	-	-	-	-	-	-	-
Hr_2Hr_2	96/225	(511)	513	-	-	-	-	-	-	-	-	-	-	-	-	-	-	-
Hr_3Hr_3	225/500	524	528	(532)	-	525	520	-	(531)	(531)	-	-	-	-	-	-	-	-
Hr_4Hr_4	500/1000	537	539	539	533	528	532	526	534	538	523	530	528	529	-	-	-	539
$P_1P_1TTU_1$	Markante Punkte	-	-	-	-	-	-	-	-	-	-	-	-	-	-	-	-	50726
		11601	-	-	-	-	-	-	-	-	-	-	52702	-	-	-	-	55676
		19681	-	-	30521	22651	20681	-	-	-	-	-	53693	-	-	-	-	56676
		15691	-	-	55646	42827	24651	-	-	-	-	-	59736	-	-	-	-	69576
		18661	08671	-	57621	51726	34521	-	23611	-	-	-	74546	-	-	-	67600	69575
		20651	20667	25551	63617	64621	69621	34591	35541	-	49742	-	75548	-	-	72593	72595	73657
		21631	57645	52451	65628	63601	68571	68587	64571	-	74616	-	83418	50713	71693	81544	84534	88012
		25681	63592	45756	76545	67601	72551	73591	92651	-	76487	50745	86072	61625	86545	84546	84560	93828
		76045	82050	56641	87057	75561	88051	92531	96021	35571	86562	57086	92526	63627	87537	87560	92068	[illegible]
		85085	84461	85061	95078	22599	96061	86531	98061	46131	92538	00078	95587	92029	89550	95594	95522	[illegible]
		12039	88027	84051	96068	86549	99061	99022	01051	47001	93550	01052	00040	14010	98088	99010	[illegible]	[illegible]
		01088	02044	04040	01049	01059	03050	01024	02060	99277	02019	02064	03522	00059	01009	09010	[illegible]	[illegible]

Klartexte:

Hamburg: 15.19 h: [illegible] v. Boden -0.2 [illegible] ab 1.0 [illegible] Sc [illegible] nach W. wenig [illegible]

Lindenberg: 15.11 h: Drachenaufstieg: 4/10 Sc, Fs, Sicht 8 km.

Hamburg 16.08 h: Boden [illegible] -0.2 [illegible] Sc [illegible]

Kitzingen 16.06 h: [illegible]

Lindenberg 16.06 h: Ballonaufstieg, [illegible] Sc, Sicht 6 km.

Neuruppin 16.05 h: [illegible]

Paderborn 16.05 h: [illegible]

Karten vom Frühtermin

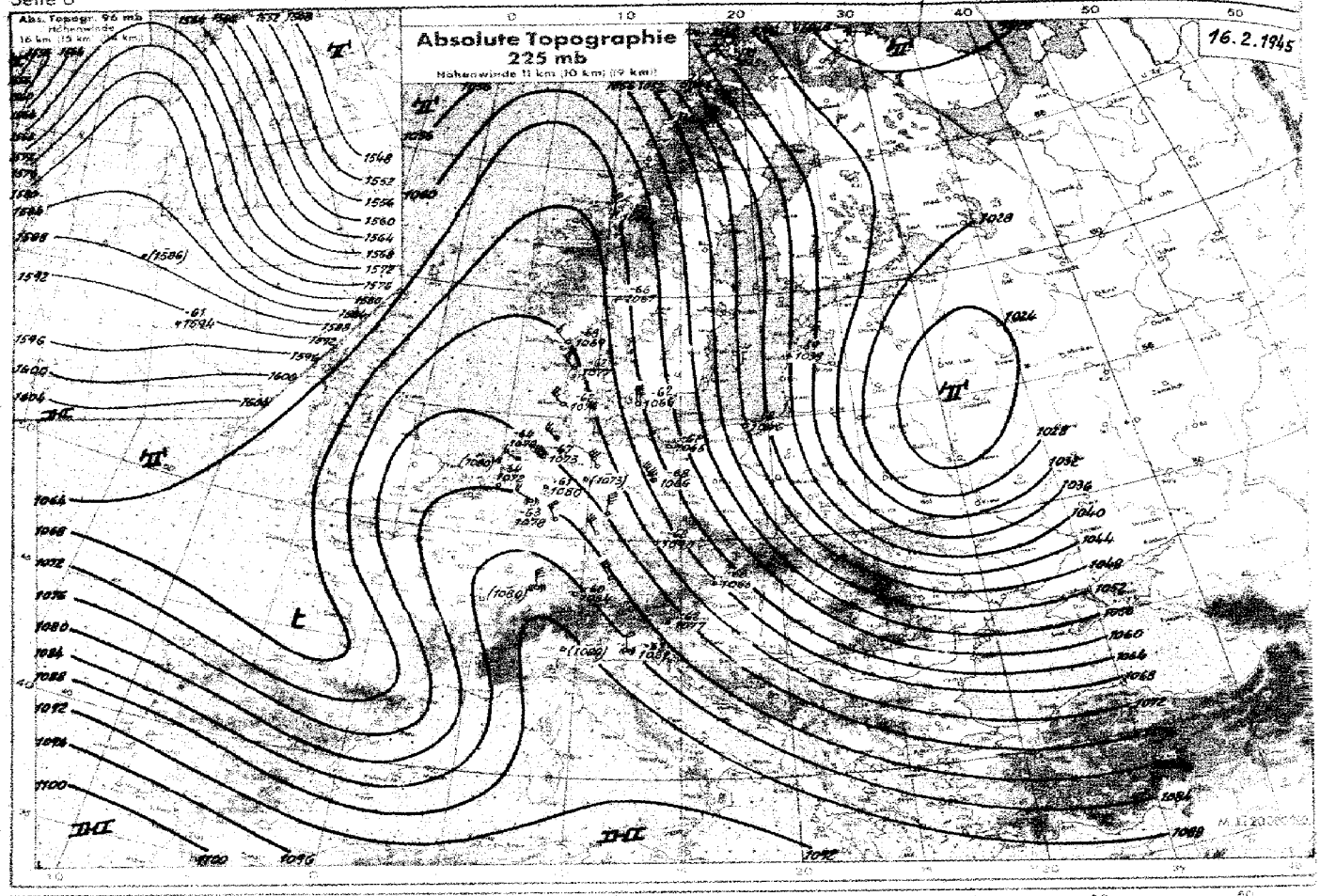

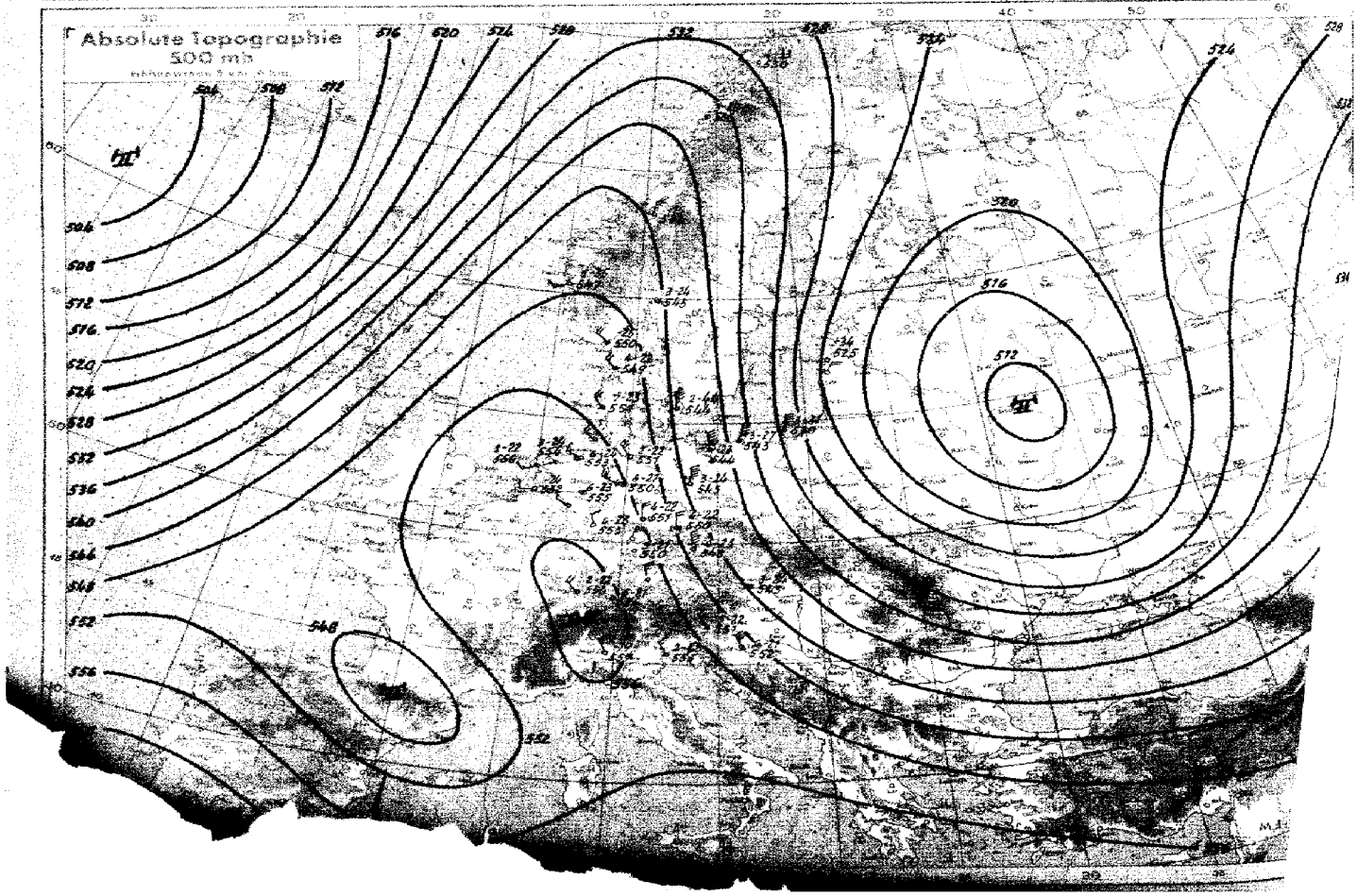

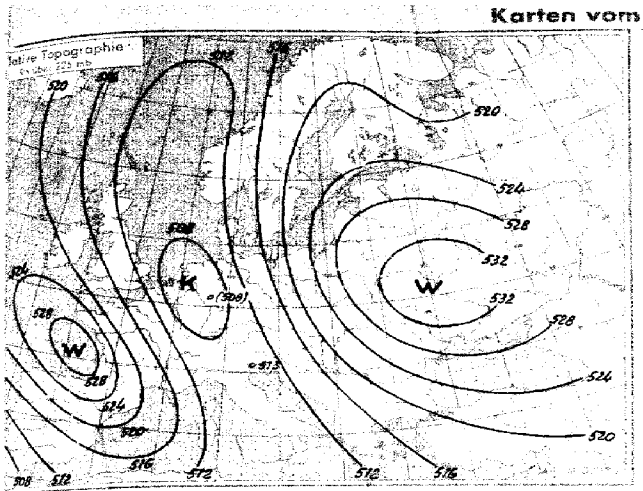

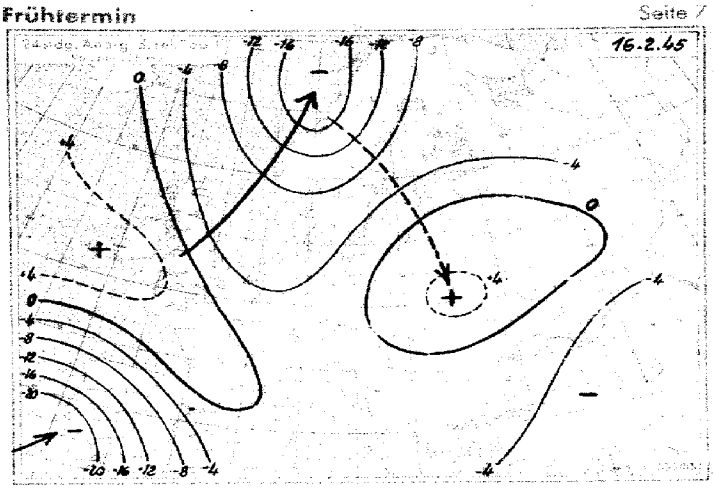
16.2.45

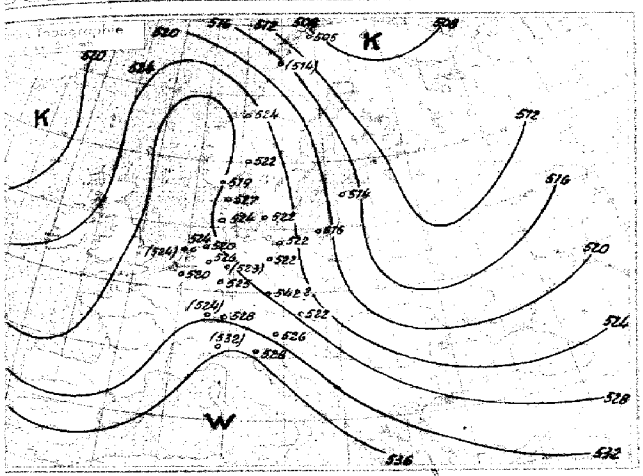

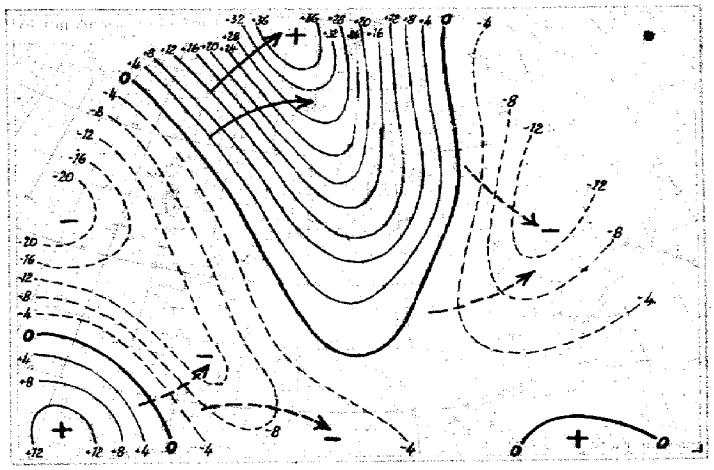

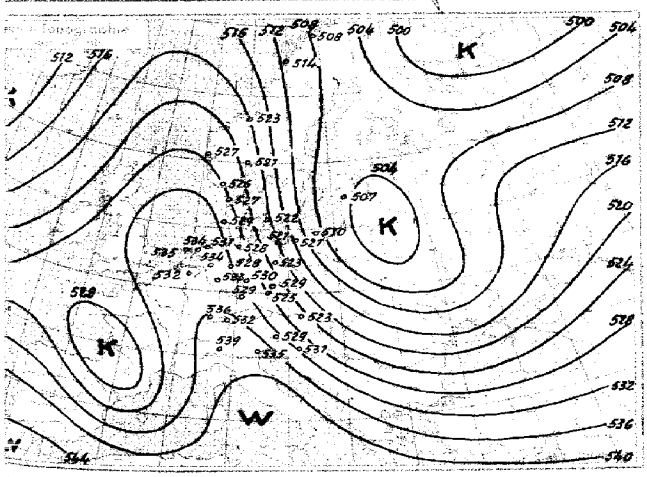

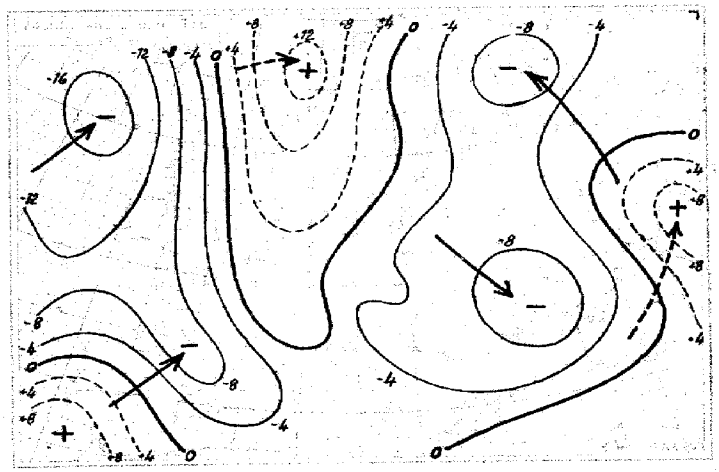

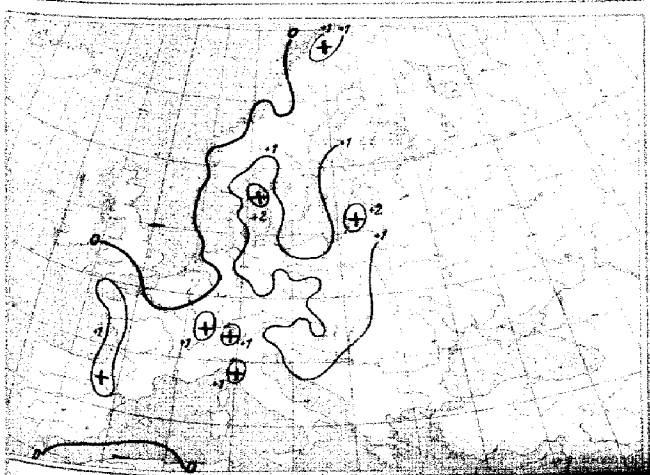

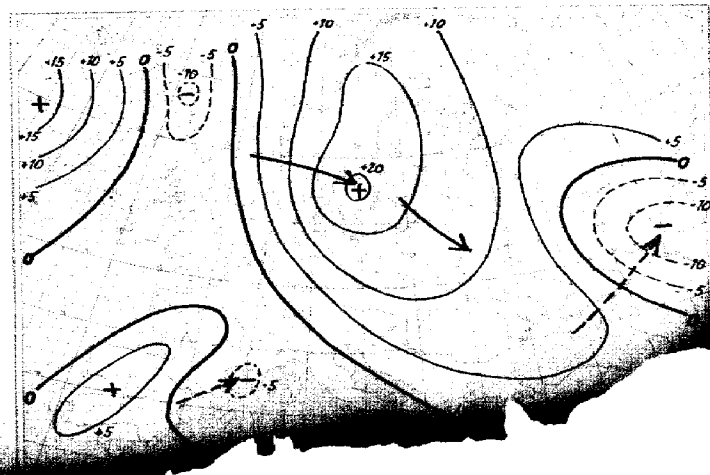

Nr. 47

Höhen-Aufstiege

2. Teil

Freitag den *16. Februar* 194   Seite

Vortag

yy = Datum
G1G1 = Uhrzeit (D.G.Z.)

Oberer Teil: U QQTT = Relative Feuchte in 10%, darunter Pseudopot. Temperatur in °C und wahre Temp. (°C) an den Hauptisobarenflächen.
Mittlerer Teil: HaHaHa = Höhen der Hauptisobarenflächen in dyn. Dekametern. HrHrHr = Abstand zwischen 500 u. 1000, 225 u. 500, 96 u. 225, 41 u. 96 mb-Fläche.
Unterer Teil: PiPiTTUi = Druck, Temperatur und Feuchte an den markanten Punkten.

Klammern zeigen an, daß der Wert durch Verlängerung der Zustandskurve ergänzt ist.

Ort (Kennziffer, Höhe)	Bardufoss 739	Bodø 010 5 m	Bergen 022 36 m	Kjeller 041 186 m	Hanstholm 183 29 m	Kopenhagen 184	Leeuwarden 010 2 m	Helder 291 52 m	Emden 154 2 m	Unterlüß 181 94 m	Swinemünde 455 10 m	Neal 266 5 m	Pillau 340	Gotenhafen 550	Rassfeld 081
yy G1G1	15 17	15 17	15 17	15 16	15 16	15 17	15 17	15 16	15 16	15 17	15 16		15 16	15 16	15 17
QQTT 41	-	-	-	-	-	-	-	-	-	-	-			-	-
QQTT 96	-	-	-	-	-	-	-	-	-55	-58	-		-	-	-
QQTT 225	-	-	-67	-66	-66	-62	-67	-76	-59	-59	-67		-	-	-62
QQTT 300	-59	-60	-54	-53	-51	-48	-52	-50	-48	-45	-53		-54	-50	-48
QQTT 400	-45	-45	-35	-36	-34	-34	-35	-32	-39	-32	-34		-42	-44	-32
QQTT 500	-35	24-33	31-23	32-24	34-22	36-21	35-22	39-19	36-22	38-20	-22		21-33	39-34	34-20
QQTT 600	-26	19-23	34-19	20-21	30-15	27-16	32-12	39-10	33-13	33-12	-18		17-24	17-24	34-10
QQTT 700	-19	9-21	27-14	26-14	27-7	18-13	31-4	-4	28-5	33-6	-16		26-15	15-15	32-3
QQTT 800	-15	6-19	22-5	24-6	27-2	18-6	22-2	+1	-1	31-6	-7		9-3	-9	38-12
QQTT 900	-8	2-20	13-2	11-4	9-1	15-2	24+4	+5	24+3	29+2	-5		9-16	-6	24+5
QQ 950	-	2 -	23 -	4 -	12 -	11 -	22 -	9 -	-	20 -	-		8 -	9 -	21 -
QQTTr Boden	-12	5 -10	15 +2	8-2	12+1	9-1	23-7	15+4	18+5	20+5	1+3		10-6	9-1	20+6
HaHaHa 41	-	-	-					-	(2443)	-	-				
HaHaHa 96	-	-	-	-	-	-		(1644)	1605	1595	(1582)		-	-	
HaHaHa 225	-	-	1066	1056	1069	1069	1076	1084	1084	1084	1064		(1044)	(1039)	1086
HaHaHa 300	857	856	889	880	892	889	899	907	904	902	888		863	862	906
HaHaHa 400	674	674	699	691	702	697	700	716	710	707	697		676	677	714
HaHaHa 500	525	524	543	536	545	540	553	558	553	549	539		526	527	556
HaHaHa 600	398	396	410	405	411	407	419	422	418	414	406		398	400	421
HaHaHa 700	286	286	294	294	295	292	301	304	301	297	292		285	275	303
HaHaHa 800	188	188	192	191	192	191	198	200	197	194	191		186	188	199
HaHaHa 900	100	100	101	100	100	100	105	107	105	101	100		96	98	105
HaHaHa 1000	19.2	19.0	17.6	18.6	17.3	17.7	20.2	22.1	19.4	17.1	17.6		14.2	15.8	20.9
HrHr 41/96	-	-	-	-	-	-	-	-	(533)	-	-				
HrHr 96/225	-	-	-	-	-	-	-	(534)	522	515	(518)		-	-	-
HrHr 225/500	-	-	523	521	525	529	523	527	531	535	525		(515)	(512)	530
HrHr 500/1000	505	505	525	517	527	522	522	536	533	532	522		517	532	535
PiPiTTUi (Markante Punkte)	-	-	-	21671			-	15591	21501	-	-		-	-	-
	-	-	-	25581	-		-	20681	35931	15611	13591		-	-	-
	-	-	-	27561	22681	-	-	26571	45771	17671	18661		25591	-	-
	-	-	-	44802	37881	-	-	28541	54687	19661	49451		29551	-	-
	-	-	43229	58738	56671	-	-	35911	63607	49715	21651		33991	-	-
	26621	-	64646	66655	57628	23601	-	57638	77511	61626	51711		45897	26521	20571
	62691	-	67608	68667	69581	25581	-	66551	83001	69561	59691		65697	44901	21581
	73091	30601	74570	75607	76541	63665	77671	73531	86511	75521	73611		75627	47881	33941
	77651	65758	76571	76639	78521	76596	45784	77510	92048	80504	82591		81639	62718	65565
	84610	85637	87541	88527	83511	91519	95069	84031	94071	83506	96511		87585	72651	85047
	97571	98546	92518	93560	88515	96520	98069	94051	97071	92028	98011		75538	92521	98059
	02007	02578	02058	02519	02048	02028	86099	03059	02066	04088	02029		02328	02028	02079

Ort (Kennziffer, Höhe)	Radkey 661	Erfurt 446 313 m	Berlin 440 57 m	Litzmannstadt 557 170 m	Krakau 551 214 m	Wi..dau 473	Freiburg 560	Reichsbach 575	München 414 526 m	Wien 601 157 m	Klagenfurt 502 464 m	Szombathely 592	Mailand 302 110 m	Venedig 312 10 m	Vicenza 752	Parma 394	Belgrad 793
yy G1G1	15 05	15 17	15 17			15 16		15 17		15 17		15 17		15 16		15 11	15 09
QQTT 41			-					-		-				-			
QQTT 96	-	-	-57			-		-60		-		-56		-59		-	-
QQTT 225	-	-64	-66			-		-62		-65		-67		-62		-56	-61
QQTT 300	-50	-49	-50			-56		-47		-52		-49		-48		-34	-46
QQTT 400	-34	-33	-35			-44		-31		-35		-33		-33		-30	-33
QQTT 500	37-21	38-20	35-22			20-34		42-18		32-29		38-20		37-28		-16	-19
QQTT 600	34-12	35-21	26-14			19-24		39-8		35-14		34-14		33-12		-8	-8
QQTT 700	31-5	31-5	21-9			8-16		34-3		27-7		30-10		32-2		+1	+0
QQTT 800	26-3	27-3	18-6			-9		31-3		19-6		24-2		31+5		-7	+2
QQTT 900	25-3	26+2	12-3			7		28-8		19+2		23-5		+0		+8	+1
QQ 950	23 -	24 -	13 -			9 -		27 -		20 -		23 -		-		-	-
QQTTr Boden	19+4	23+5	15+1			9-1		27+2		19+4		18+3		18+4		+3	+4
HaHaHa 41			(2122)			-		(2134)		-		-		(2131)			
HaHaHa 96	-	-	1587			-		1608		-		1605		1602		-	-
HaHaHa 225	(1018)	1082	1068			(1039)		1083		1069		1077		1086		1095	1094
HaHaHa 300	900	903	891			862		912		893		849		906		913	913
HaHaHa 400	709	711	700			677		719		703		702		714		718	719
HaHaHa 500	551	553	543			527		559		546		549		557		559	558
HaHaHa 600	417	418	409			400		423		413		414		422		422	423
HaHaHa 700	300	301	294			287		304		296		298		303		303	304
HaHaHa 800	197	197	192			188		200		194		196		198		197	198
HaHaHa 900	104	104	101			98		105		102		103		103		104	105
HaHaHa 1000	19.1	20.3	18.4			15.8		19.5		17.5		18.7		19.9		19.5	20.2
HrHr 41/96	-		(535)					(523)		-		-		(529)		-	-
HrHr 96/225	-	-	518					525		-		528		516		-	-
HrHr 225/500	(527)	529	525			(512)		524		523		529		530		538	533
HrHr 500/1000	532	532	525			512		530		529		532		536		539	538
PiPiTTUi (Markante Punkte)	-	-	-			-		-		-		-		12614		-	20651
	-	-	-			-		-		-		-		13591		-	29591
	-	-	-			-		-		25681		-		15621		21551	26591
	-	-	-			-		-		44791		-		16644		22561	39841
	-	-	-			-		-		48761		-		17651		37851	47721
	-	-	07521			26581		-		55685		05571		19641		42771	63521
	-	22651	09581			44901		10601		68575		07591		20651		45731	71011
	-	63605	14561			47881		14601		77385		14531		34901		57601	78051
	-	69555	80691			62718		18641		83547		19661		36891		74041	83511
	-	78527	65626			71661		65544		45066		20661		75023		81521	89011
	26571	88029	85578			72651		76015		99088		76577		85071		96071	97071
	02069	99069	02067			02028		95106		30078		94086		02077		01049	02050

Höhenwinde

yy = Datum
G2G2 = Uhrzeit (D.G.Z.)
Pi = Art der Messung   C = Wolkenart   Ep = Durchführung der Messung   HgHg = Gipfelhöhe   PiPi = Art der Messung
HpHp = Mittlere Höhe über NN
DpDp = Windrichtung (N = 36)
vp = Windgeschwindigkeit in Stufen für je 10 km/h

Ort	Bardufoss 739	Bodø	Bodø 010	Bodø 010	Drontheim 017	Drontheim 017	Bergen 022	Bergen 022	Öna 039	Kristiansand 032	Kristiansand	Hanstholm 183	Kjeller 041	Kopenhagen 181	Kopenhagen 181	Hanstholm 181
yyG2G2	15 17	1605	15 17	15 17	15 17	1605	15 17	1605	1609	15 17	1605	1605	15 16	1605	15 17	15 16
Pi C Ep HgHg oder PiPi	44	44	24536	44	72295	99	77	77	24270	24560	75850	77	44	88	88	77
HpHp DpDp vp 27 km																
21																
16																
13											12.5 34 40			34 100		
11											31 40	10.5 32 50		34 100	33 100	
9					8.8 33 140	10.5 35 80	30 140				30 60	31 40		35 110	34 150	
7	6.4 34 30				34 130	33 70	30 100	23 40	6.5 23 30		29 40	31 50		35 90	34 140	33 130
5.3	32 30		3.6 33 30		35 80	36 40	32 80	25 30	27 30	33 120	31 40	32 40		35 80	34 150	33 130
4	33 30		3.0 33 30		34 40	32 30	32 80	25 20	28 30	33 110	32 50	32 50		36 60	34 100	33 100
3	34 10		2.3 36 20	2.8 36 30	32 30	33 20	31 60	25 20	23 10	33 90	32 40	33 40		36 50	34 70	34 80
2	C	2.8 02 10	1.8 30 05	36 30	36 30	03 10	34 30	22 30	24 20	33 40	32 10	35 30	1.9 36 30	35 30	35 50	33 40
1.3	C	05 65	19 20	19 10	28 30	13 40	16 10	20 30	22 20	36 10	21 30	14 05	1.2 35 30	06 10	34 40	34 20
0.8	C	19 10	20 05	18 10	23 20	16 20	21 20	18 40	19 20	14 05	13 10	17 05	0.7 03 20	11 10	35 20	34 20
0.3	C	18 20	21 05	C	22 10	16 30	30 20	19 30	19 10	03 05	06 20	15 05	17 10	14 05	34 10	36 20

Ort	Helsingør 179	Blåvandshuk 184	Blåvandshuk 184	Leeuwarden 010	Leeuwarden 010	Helder 291	Helder 291	Travemünde 130	Emden 154	Emden 154	Wunstorf 376	Wunstorf 376	Unterlüß 181	Unterlüß 181	Wunstorf 776	Leeuwarden 010	Bodø 014	[illegible]
yyG2G2	15 17	15 14	15 17	15 12	15 17	15 16	1605	15 14	15 13	15 16	15 16	15 17	15 17	17 06	1605	1605	1605	15 15
Pi C Ep HgHg oder PiPi	78207	24266	84120	26828	44	-	99	26542	72890	77	80729	77	77	77	80746	99	88	8628
HpHp DpDp vp 27 km																		
21																		
16															14.3 28 90			
13									32 90			32 100	32 100		30 90			
11	10.9 34 140		33 90		30 40				11.3 32 50	32 50		33 90	33 90		32 60	28 30	30 50	
9	33 140		33 70		31 50		7.0 23 30		32 70	32 70		32 90	32 90		32 50	26 30	30 40	32 45
7	34 140	6.3 33 90	33 80		32 50	6.3 31 30	5.3 24 30		34 60	33 70	38 80	33 90	33 90	38 70	32 50	26 30	30 40	32 40
5.3	34 160	33 100	34 90		31 40	29 30	4.0 28 10		32 70	32 60	33 80	33 90	33 90	34 70	35 50	26 30	32 90	33 [illegible]
4	34 100	33 90	34 80		33 30	29 20	3.3 25 10		33 20	33 50	34 70	34 80	34 80	34 90	34 40	25 30	32 50	33 [illegible]
3	34 70	33 90	34 60		35 20	2.8 36 10	2.8 19 10		34 50	36 50	34 60	34 80	34 80	35 90	34 30	33 20	32 50	34 [illegible]
2	35 50	33 60	33 20		36 10	40 10	14 10		34 40	34 40	34 50	33 60	33 60	36 40	-	28 10	34 20	33 30
1.3	35 40	33 40	34 20		32 20	18 15	18 30		33 50	32 30	-	32 40	32 40	36 20	36 10	28 10	35 50	34 [illegible]
0.8	35 20	32 20	33 20	30 30	31 20	31 10	15 20	31 40	34 20	31 30	32 30	34 30	34 30	01 30	-	20 10	26 05	33 10
0.3	36 10	32 20	33 20	29 20	27 20	25 20	11 20	19 50	30 30	30 30	-	31 20	31 20	03 10	0.9 35 10	19 05	17 10	34 [illegible]

Ort	Hamburg 403	Helsinge 573	Hannover 477	Rechlin 451	Helgoland 465	[illegible] 417	Brest 305	Brest 305	Swinemünde 457	Heiligenbeil 472	Windau 473	Libau 474	Danzig 403	Königsberg 422	Gotenhafen 550	Gotenhafen 550	Thorn 351	Düsseldorf 002	97 & 07 E	Nürnberg 041	Münster 067	Kassel 351	Gießen 363	Rassfeld 3od	Rassfeld 3od	Essen 437	Essen 457	Siegen 020	Stendal 207	Rassfeld	Guben 231	Star.. 247	Star.. 247	[illegible]
yyG2G2	1606	1605			15 16	1605			15 16		15 16	15 15			15 17	1605			15 14				1605	15 17	15 16	15 17	1607	1605		1605				
Pi C Ep HgHg oder PiPi	86131	77			12760	88216			38		77	81174			77890	77			44				21130	29	99	84199	88118	88		99				
HpHp DpDp vp 27 km																																		
21																																		
16																																		
13	32 100																											12.8 30 50						
11	32 90	10.3 35 140				31 40													29 [illegible]					10.5 23 60			10.9 29 40	31 50						
9	32 40	35 140			8.3 33 70	30 40									33 160	35 140			29 40					29 70	31 70	8.7 31 50	28 20	31 30		28 40				
7	32 60	35 100			33 60	30 30					8.3 33 60	6.7 35 90			34 60	35 130			29 30					24 60	32 80	33 50	26 30	27 30		27 20				
5.3	33 60	35 90			32 80	30 30			34 140		34 60	34 30			34 60	35 90			31 30				33 20	23 40	32 70	33 40	27 20	34 20		28 10				
4	33 50	34 80			34 80	30 30			24 150		34 60	35 60			34 60	35 70			33 30				34 30	27 30	31 50	34 40	26 20	33 20		C				
3	[illegible]	36 40			35 60	30 30			35 20		34 60	36 80			34 60	35 90			33 30				02 20	28 30	30 50	36 36	19 10	04 10		C				
2	[illegible]				[illegible]	[illegible]			36 50		34 50	35 40			34 50	35 60			33 30				-	27 20	34 50	35 30	13 20	07 20		19 50				
1.3											34 40	33 50			34 50	36 60			35 20				09 10	27 20	34 40	-	17 10	08 20		21 30				
0.8															[illegible]	35 30			13 30				-	35 40	31 40	4.3 25 20	17 20	06 10		20 10				
0.3																							[illegible]	[illegible]	[illegible]	0.5 [illegible]	[illegible]	0.4 [illegible] 10		17 30				

werden ab 1.1.1940 bis auf
gruppe verbreiteten Analyse
39 vom 21.12.1939).

Wetterlage von heute morgen: *Freitag, 16. Februar 1945.* Serie 3

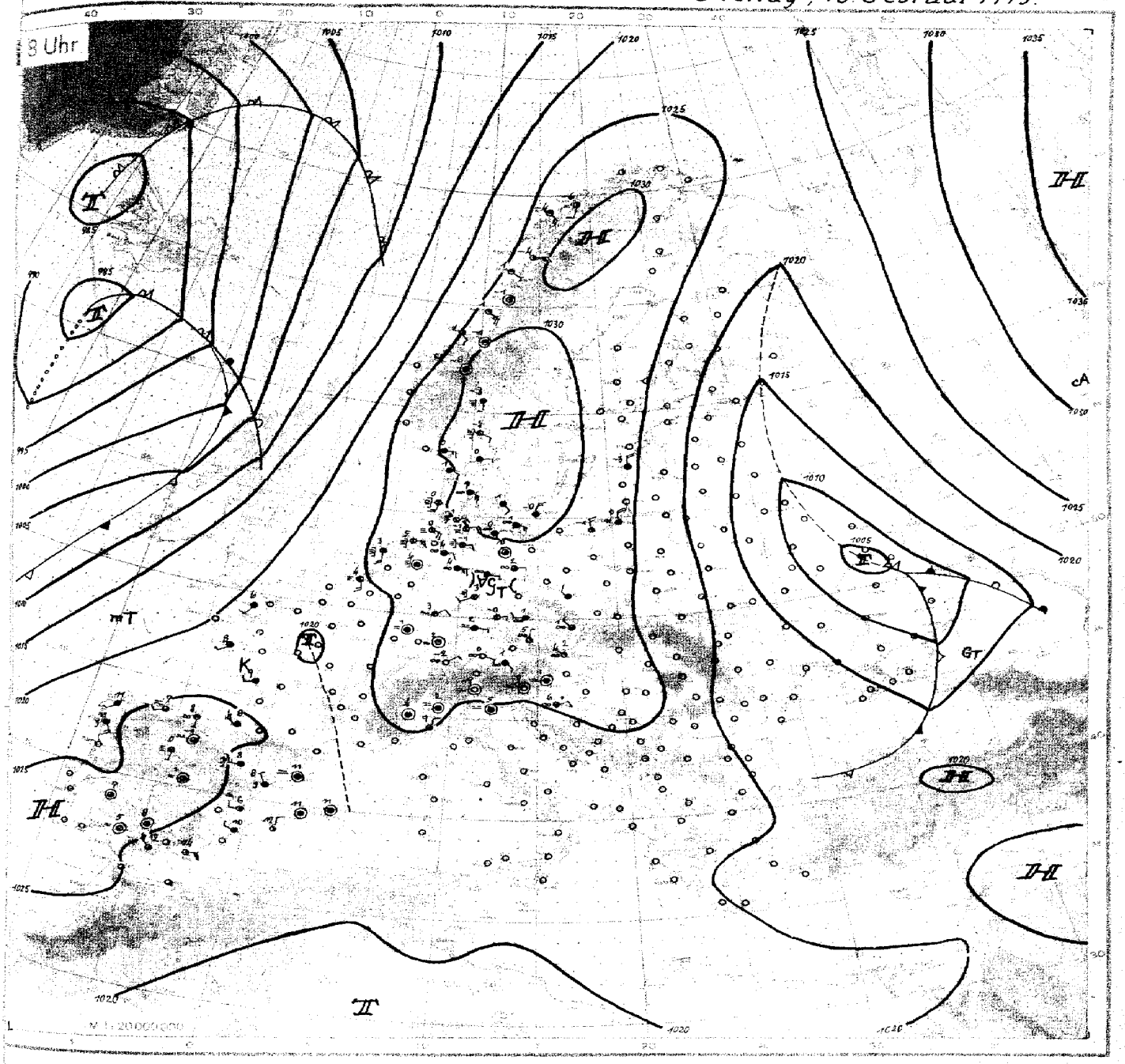

Wetterübersicht *Freitag* 16. Februar 45

Die Umgestaltung der Großwetterlage, die das Ende der Westsüdwestdrift für Mitteleuropa brachte, zeigt sich am besten in den 24-stündigen Änderungen der letzten 2 Tage. Schon gestern früh war die kräftige troposphärische Erwärmung bei gleichzeitigem Bodendruckanstieg über der Nordsee beachtlich und ein entsprechend kräftiges Abkühlungsgebiet ohne wesentliche Bodendruckänderungen im Osten. Die Höhenschwankungen der 225-mb-Fläche waren daher entsprechend hoch. Heute früh zeigt sich ein ähnliches Bild in abgeschwächter Form. Über der Nordsee hält die troposphärische Erwärmung bei schwachem Bodendruckanstieg noch an, während das Kerngebiet der Erwärmung sich ins Nordmeer verlagerte. Die norwegischen Aufstiege zeigen daher sämtlich Erwärmung. Der stärkste Bodendruckanstieg liegt heute früh bei nur schwacher troposphärischer Erwärmung mit 20 mb über Südschweden und zeigt seit gestern eine geringe Ostverlagerung.

Entsprechend diesen Änderungen wurde am Boden ein kräftiges Hoch von den Alpen bis zum hohen Norden aufgebaut, während in der Höhe ein kräftiger Hochdruckkeil von Frankreich bis zum Nordmeer entstand und die atlantischen Fronten nunmehr vom mittleren Atlantik nach Nordosten lenkt. Ü[illegible] führte die troposphärische Abkühlung gekoppelt mit leichtem Druckfall zu einem nochreichenden Tiefdruckgebiet, auf dessen Vorderseite milde Schwarzmeerluft verbreitet Schneefälle bringen dürfte, die später auf den Finnenbusen übergreifen können.

Die Osthälfte des Reiches, zwischen Rußlandtief und mitteleuropäischem Hoch gelegen, zeigt seit 2 Tagen Abkühlung, die aber nunmehr bei zunehmendem Hochdruckeinfluß beendet ist.

Da das Rußlandtief als fast stationär anzunehmen ist, dürfte auch das europäische Hoch nur wenig ostwärts Raum gewinnen und daher die atlantischen Fronten nur langsam in Westeuropa und Westnorwegen stärker Einfluß nehmen.

Der gesamte Raum Azoren-Mittelmeer wurde von den umgestaltenden Vorgängen nur wenig berührt. Der Hochdruckeinfluß blieb vorherrschend und wurde nur unterbrochen durch den nunmehr auffüllenden Hoch[illegible] tropfen über der südlichen Biskaya.

Freitag, den 16. Februar 19..

Ausland – Bodenstationen: Küstenorte o		Höhe m	JJJ	Gestern 14 Uhr CC	wwVhN	DDFWN	PPPTT	UC app	Gestern 19 Uhr CC	wwVhN	DDFWN	PPPTT	UC app	RR TxTn
Ingöy	o	4	005											
Tromsö	o	102	008	14	01890	19314	24853	65315	00	00990	19300	24654	80310	20579
Bodö	o	17	010	07	05890	06427	22151	6X311	54	05865	06327	24652	6X307	00515
Nordöyan	o	37	014	06	00893	12403	20101	08212	XX	72559	14419	22904	7X206	00253
Drontheim	o	64	017	52	05774	10028	21082	7X316						
Krakenes	o	41	021	37	02754	16387	22604	02340	24	03773	16328	21905	07105	97371
Utsira	o	56	028	34	02802	00024	21406	80317	06	02974	14424	22504	90402	00281
Lister	o	9	030											
Färder	o	9	036	5X	03758	01218	22350	4X315						
Aarhus	o	47	180	10	08764	28[illegible]	21406	22307	04	05690	00013	24604	08510	00164
Kopenhagen	o	1	181	5X	03748	30428	20692	8X309	5X	03845	30128	24602	8X340	00480
Skagen	o	3	182	50	02817	32217	20402	80313	5X	03846	32208	24300	8X308	00284
Hanstholm	o	46	183	02	02813	30324	21402	85340	54	02856	00027	24802	9X306	-
Hammershus	o	77	185	5X	03838	30368	17703	05309	5X	03248	04328	23302	0X310	01381
Helder	o	6	291	04	05693	23234	25207	01402	00	47190	28310	25203	02300	-
De Bilt		12	293	5X	45338	18128	26507	9X004	XX	45109	00049	26405	0X904	-
Mailand		119	302	07	08390	18227	22640	6X405	5X	45376	10126	25805	8X602	00404
Genua	o	2	305	54	05773	24244	24743	62904	5X	05758	00028	24011	8X601	00140
Venedig	o	10	312	5X	08368	00048	25407	8X904	07	47393	00023	24105	90502	00030
S. Sebastián		258	350	52	09634	28427	22614	9X405	54	03648	28528	21709	09405	00360
Gijón		13	351	48	04761	26114	16214	80404	84	05565	00017	22712	8X308	00160
Madrid		667	353	40	02765	24325	21540	60904	80	81754	20336	22907	89403	94121
Sevilla		7	354	50	03665	22315	271144	79905	24	02854	22514	21944	70801	00380
Almeria	o	65	355	50	02854	18514	23515	70905	60	02846	22616	24715	70402	00160
Mahon		40	357	70	02756	18216	23504	80902	5X	03758	14118	21811	8X202	00450
Barcelona	o	42	358	50	03668	04128	23512	80804	5X	03768	08128	22311	7X401	00170
Valencia	o	18	359	50	08659	28415	23913	78907	50	08654	04126	23011	36402	00170
La Coruña	o	57	362	60	02556	26016	22412	70004						
Tetuan		85	028	20	01852	22232	25119	50909						
Funchal	o	110	395											
Teneriffa	o	37	400	40	01864	06201	23220	60903	40	01864	05221	21917	80803	30028
V. Cisneros		6	404	07	04840	04237	14721	46905	17	24640	30428	12919	63602	00360
Budapest		130	541											
Canea		63	737											
Bergstationen:		Höhe m	JJJ	CC	wwVhN	DDFWN	PPPTT	UC app	CC	wwVhN	DDFWN	PPPTT	UC app	RRTTE
Fanaraken		2072	024											
Svandals Flona		1065	026	5X	03848	00028	96453	6X240						

Ausland	Heute 2 Uhr CC	wwVhN	DDFWN	PPPTT	UC app	Heute 8 Uhr CC	wwVhN	DDFWN	PPPTT	UC app	RR TxTn
Ingöy											
Tromsö						04	02990	08315	29656	81306	0579
Bodö	14	01890	06502	27352	6X314	00	02990	06504	28354	76902	05552
Nordöyan						10	01872	43513	25601	88301	97356
Drontheim	60	01763	00003	26400	90305	04	01893	00002	26151	65303	07528
Krakenes	50	01873	20322	24285	XX323						
Utsira											
Lister											
Färder	5X	03758	08428	30350	9X308	XX	48109	10129	32453	0X311	00119
Aarhus	5X	05648	10228	29000	9X310	5X	05748	10338	30307	8X305	00270
Kopenhagen	5X	05769	20228	28504	9X309	5X	03758	12228	30901	8X309	00190
Skagen	5X	03738	00028	28901	8X311	5X	03758	06128	30900	8X106	00175
Hanstholm						5X	03558	12228	29604	9X302	-
Hammershus	50	02845	04325	26902	00300	55	02841	02348	25150	0X404	02564
Helder						XX	44409	44349	25263	1X403	97111
De Bilt	XX	46309	00049	26504	JX400						
Mailand	XX	48809	00049	26300	9X300	5X	43238	00048	26202	9X404	-
Genua	5X	05658	00028	23840	8X300	52	03892	02288	23609	7X300	00070
Venedig	5X	43362	00048	24085	8X804	5X	45368	00048	24105	8X404	00030
S. Sebastián						87	02752	26365	26008	9X405	03374
Gijón						07	04490	20216	25007	99403	00110
Madrid	00	00790	00000	25204	90404	74	04352	00004	27109	00224	00018
Sevilla						XX	46149	00049	27005	0X403	00050
Almeria	0X	02790	04415	22712	8X901	54	01451	06413	23314	50316	00291
Mahon	5X	03752	00028	21711	7X300	5X	03758	00028	21811	7X403	00080
Barcelona						52	04566	00028	22311	7X203	00130
Valencia	00	00790	00000	23206	00003	54	08664	24214	24206	05405	00111
La Coruña	50	02655	20115	24311	80304	6X	03638	20128	24711	7X404	06186
Tetuan						07	02890	22217	25112	79501	00100
Funchal											
Teneriffa											
V. Cisneros						50	02654	10617	14422	20421	00370
Budapest											
Canea											
Bergstationen:	CC	wwVhN	DDFWN	PPPTT	UC app	CC	wwVhN	DDFWN	PPPTT	UC app	RRTTE
Fanaraken											
Svandals Flona						02	03748	00048	11354	8X000	00579

Wolkenzugmessungen

yy = Datum
GzGz = Uhrzeit (D.G.Z.)

HuHu = Höhe über NN
DpDp = Windrichtung (N = 36)
vp = Windgeschwindigkeit in Stufen für je 10 km

Ort										
yyGzGz										
HuHu										
DpDp vp										

Höhenwinde

yy = Datum
GzGz = Uhrzeit (D.G.Z.)

Pi = Art der Messung C = Wolkenart Ep = Durchführung der Messung HgHg = Gipfelhöhe PiPi = Art der Messung

HpHp = Mittlere Höhe über NN
DpDp = Windrichtung (N = 36)
vp = Windgeschwindigkeit in Stufen für je 10 km

Ort	Mark. Friedland 258	Nest 366	Swinemünde 455	Swinemünde 455	Lindenberg 425	Lindenberg 425	Lindenberg 425	Berlin 440	Berlin 440	Schkeuditz 449	Stolp 459	Mockau 620	Nordhausen 636	Erfurt 646	Erfurt 646
yyGzGz		16 04	16 05	15 40	16 04	16 06	15 41	15 57	16 05					15 17	16 05
Pi C Ep HgHg oder PiPi		44	88	-	10130	11	11	96640	96230					17	77
HpHp DpDp vp: 27 km															
21															
16															
13								33 110	12.5 34 100						
11								33 120	13 120						
9		35 170	8.5 35 150					33 140	34 130					32 70	34 90
7		35 160	35 140					33 140	35 120					32 70	34 80
5.3		36 120	35 120					34 140	35 100					32 60	34 60
4		35 70	35 108	33 130				33 120	35 90					32 50	34 40
3		34 60	35 70	3.9 33 100	2.7 01 30	36 30	33 80	33 90	35 60					32 60	35 40
2		35 40	34 30	33 60	02 30	36 30	33 80	33 80	35 20					33 50	35 30
1.3		02 20	01 20	33 50	01 30	01 30	34 70	33 80	35 20					32 50	36 30
0.8		02 20	34 40	32 50	05 20	02 20	34 60	33 50	35 40					31 40	08 20
0.3		03 40	06 40	34 50	16 20	04 40	30 50	33 30	35 40					27 20	C

Ort	Tschenstochau 152	Bolzano 309	52 N 05 E	55 N 19 E	57 N 21 E	Litzmannstadt 557	Ockstetz 681	Krakau 561	Krakau 561	Rosenborn 952	Coburg 704	Rottweiler 793	Wiesbaden 367	München 414	Stuttgart 443	Ravensburg 760	Freiburg 580	Schw...
yyGzGz		16 09	16 05	16 08	16 03		16 05				16 05					16 05	16 05	
Pi C Ep HgHg oder PiPi		21489	77	-	-		44				80200					81220	99	
27 km																		
21																		
16																		
13																		
11											32 60					32 60		
9		36 50									33 60					33 70	34 80	
7		03 40		36 110							36 50					36 60	33 60	
5.3		36 40	26 20	36 90	01 60		4.8 34 40				36 50					35 50	34 40	
4		36 40	24 20	01 70	01 40		33 40				30 50					34 40	32 30	
3		02 30	19 20	36 50	01 40		32 30				36 40					35 40	36 40	
2		04 30	16 20	35 50	36 40		33 30				36 30					02 30	06 30	
1.3		01 20	15 20	36 50	36 30		32 20				36 20					07 20	07 20	
0.8		04 20	25 20	-	36 30		33 20				C					11 10	09 10	
0.3		0.4 00 00	14 20	36 50	35 20		05 20				0.4 C					0.5 C	3.6 10 00	

Ort	Reichenbach 595	Agram 705	Ferrara 146	Udine 124	Pola 313	Donauwörth 759	Wien 601	Wien 501	Klagenfurt 502	Klagenfurt 502	Pilsen 666	Pilsen 666	Markersdorf 811	Wiener Neust. 820	Szombathely 542	55 N 49 E	Brno 518	Tulln 841
yyGzGz	15 17	16 05	16 06	16 17	16 03	15 41	15 57	16 05		16 05	15 17	16 05	15 18	16 08	15 15	15 11	15 09	16 08
Pi C Ep HgHg oder PiPi	44	44	40293	21805	21116	11344	88	88		44	86100	86810	24525	26511	44	-	80100	26517
27 km																		
21																		
16	30 40																	
13	30 85																	
11	30 60																	
9	32 50		8.7 35 20	6.1 33 50				8.5 33 90			33 330					9.3 28 80		
7	33 50		35 20	6.3 33 50			32 120	33 100		6.6 33 70	33 110	35 150				32 70	32 120	
5.3	33 40		33 20	4.0 36 50		4.0 29 40	32 100	33 90		32 70	33 80	34 100				34 80	32 120	
4	33 40	33 60	34 20	3.0 35 40	35 30	3.3 26 40	32 140	32 90		33 60	32 90	37 80				34 70	33 160	
3	32 20	32 50	34 20	3.3 32 20	35 20	2.8 07 10	32 100	33 80		33 50	32 40	36 60			2.0 30 40	35 50	32 90	
2	2.3 [illegible] 40	30 20	34 20	4.3 03 10	34 05	21 40	34 40	32 30		30 30	33 60	01 40			4.3 29 30	35 40	32 80	[illegible]
1.3	[illegible]	[illegible]	[illegible]	[illegible]	[illegible]	[illegible]	[illegible]	[illegible]		X	33 50	32 20	35 20	0.8 34 30	0.9 29 40	35 20	32 40	34 20
0.8	[illegible]	[illegible]	[illegible]	[illegible]	[illegible]	[illegible]	[illegible]	[illegible]		[illegible]	32 40	01 20	36 20	0.4 27 40	2.5 01 20	35 10	28 30	32 50
0.3	[illegible]	[illegible]	[illegible]	[illegible]	[illegible]	[illegible]	[illegible]	[illegible]	[illegible]	[illegible]	[illegible]	[illegible]	[illegible]	[illegible]	[illegible]	[illegible]	[illegible]	[illegible]

Ort	Frankfurt 107	Mailand 302	Mailand 302	Mailand 302	Genua 306	Venedig 312	Venedig 312	Bologna 183	Agram 705	Parma 304	Bolzano	Lorient 975	55 N 19 E	48 N 19 E	51 N 11 E	…
yyGzGz	15 08	15 17	15 12	16 05	16 13	15 16	16 05	15 19	15 05	15 11	15 15	15 10	15 16	15 17	15 15	[illegible]
Pi C Ep HgHg oder PiPi	21216	44	25536	44	27800	77	44	77	44	-	21499	-	-	-	-	[illegible]
27 km	20.8 25 40									11.5 28 60						
21	7.0 27 40									10.5 27 50						
16	5.6 29 20									9.5 29 40						
13	4.7 07 10	38 70		7.5 12 20						9.5 29 20						
11	4.1 11 10	29 50		6.5 06 10	9.0 26 40	30 60	9.0 34 40			7.0 31 10						
9	3.7 36 05	29 30		5.6 36 20	7.0 28 10	34 40	7.2 34 40	9.0 32 20		5.3 34 40	32 50	17 60				
7	3.3 11 05	4.6 32 40		4.2 33 30	5.3 29 40	31 50	6.3 33 30	4.1 30 20	6.5 31 40	7.0 32 05	32 40	17 50		36 150		37 [illegible]
5.3	3.6 16 10	34 40		4.0 32 20	4.0 26 05	34 50	4.0 34 20	5.3 33 20	32 40	3.3 29 40	32 40	16 30	35 140	33 110	32 [illegible]	
4	2.9 15 05	34 20	3.0 29 40	3.0 32 20	3.0 24 05	32 30	3.0 33 10	3.1 30 30	33 30	2.8 28 40	32 30	16 30	35 130	33 70	32 [illegible]	
3	2.4 33 10	32 40	2.0 30 40	2.3 31 10	2.2 22 10	34 60	2.3 34 20	2.5 30 30	32 60	2.3 28 40	30 40	16 40	35 120	33 35	35 [illegible]	
2	24 11	27 40	1.3 27 40	1.8 27 40	1.5 09 05	35 05	1.8 02 40	1.6 32 30	31 20	33 20	31 05	16 60	35 50	32 40	33 70	[illegible]
1.3	-	26 40	1.0 33 40	35 20	11 05	11 05	05 40	1.4 30 40	29 40	32 40	C	13 30	35 40	33 80	[illegible]	[illegible]
0.8	-	25 40	0.7 C	27 40	0.2 19 40	14 05	07 05	22 40	15 20	34 05	C	12 40	36 30	32 30	05 40	[illegible]
0.3	[illegible]	[illegible]	[illegible]	[illegible]	[illegible]	21 40	13 05	C	0.4 30 00	25 05	0.4 C	14 40	36 30	32 30	[illegible]	[illegible]

Täglicher Wetterbericht

des Deutschen Reichswetterdienstes

Herausgegeben von der Deutschen Seewarte

Verlagsort Hamburg

rgang: 70 Nr. 48

e 1

Sonnabend, den *17. Februar* 19*45*.

Erläuterung: Die Beobachtungen sind sämtlich in der Form der 1935 in Warschau beschlossenen Einheitsschlüssel wiedergegeben. Kurze Erläuterungen zu den einzelnen Ziffern werden zu Beginn jedes Vierteljahres beigegeben. Ausführlich finden sie sich in „Anweisung zur Verzifferung von Wettermeldungen", herausgegeben vom Reichsluftfahrtministerium. Alle Zeitangaben in DGZ

Deutschland			Gestern 14 Uhr					Gestern 19 Uhr						Heute 2 Uhr					Heute 8 Uhr					
Stationen:	Höhe m	JJJ	CC	wwVhN	DDFWN	PPPTT	UCapp	CC	wwVhN	DDFWN	PPPTT	UCapp	RR TgTg/SVs E	CC	wwVhN	DDFWN	PPPTT	UCapp	CC	wwVhN	DDFWN	PPPTT	UCapp	RR TgTg/SVs E
burg-Fu.	18	403	5x	05626	10358	30602	9x901	04	05393	08314	30601	98203	60030	00	05590	08210	31104	80403	04	05694	10304	30400	80201	00503
burg/Fgh.	41	400	5x	05428	10328	31405	0x203												04	05694	12324	30850	91701	00000
	28	460	5x	05628	10228	31104	0x202	5x	05428	12228	31100	0x301	00010	00	05690	08200	31401	90301	50	05762	10303	30700	82800	00570
emünde o	1	406	74	02854	10425	31102	70203	5x	02776	08326	32112	7x303	00170	50	02754	08424	32000	80702	50	02776	08526	32700	8x701	00270
ne o	1	464	5x	03858	08428	30501	9x207	50	02853	08325	33101	90304	00180											
arland	16	461	xx	46209	14449	29700	0x002	xx	48109	14529	30200	0x404	00020	5x	05558	12528	30001	8x903	5x	05658	14428	30101	8x405	00010
land o	50	465	xx	56009	10449	29202	0x001	5x	42418	14548	28902	0x300	00341	5x	05758	10528	29102	9x200	5x	05638	12528	28502	9x702	00360
m o	6	401	5x	08428	10548	28305	0x001	50	08354	08527	27505	02601	00330	00	08490	10500	27703	00300	xx	46109	20349	28403	07403	00210
an	4	442	50	05754	08224	28907	81902	00	05696	08225	28605	89203	00080	00	05590	08200	28602	90301	00	41490	08300	28900	90302	00000
horn	22	402												00	00690	12100	27304	00300						
gold	176	187	5x	05648	12228	–	–	04	05790	12123	28604	80300	00080						04	05690	10103	30101	90304	–
nover	51	421	50	05654	10424	29407	70000	40	05590	08304	29504	95404	00070	00	05590	10302	29801	01103	04	08491	10304	29600	02422	00500
deburg	45	408	50	05655	08225	–	–							50	05573	10223	xxx01	70xxx	55	05554	10227	–	–	–
n	123	437	00	05690	10224	26711	52801	00	05690	12123	85909	41400	00121											
	48	436	10	05562	12168	26608	76501	04	05690	12313	25709	81801	00120	00	05590	10300	28804	90x04	04	04690	12202	28102	00401	00021
hen	202	407																						
	265	049	00	05690	00045	25509	88901	00	05790	08222	25508	81305	–	00	05690	00000	29200	00305	5x	46109	00049	30301	0x305	–
sel	289	351	54	05635	02245	29006	9x102	00	02790	08224	29006	88201	00081	00	05590	00023	30302	45203	04	08390	08103	–	–	–
kfurt/M.	111	412	50	05665	04225	28009	70401	04	05690	04101	28009	70401	–	00	05493	00000	20901	40300	00	47290	04100	30650	00303	–
rbrücken	189	441						00	01790	08424	26609	72401	00xx1	00	05590	00000	29901	00304						
nberg	315	426	10	05654	28144	29007	80003	00	05790	00002	30204	81904	00081	00	08300	00040	33351	40304	57	05695	00027	32851	00302	00521
ienbad	538	516																						
ßburg	151	219																						
lingen	427	443	00	05590	00044	26800	92300	00	05790	08103	27004	81304	00090	00	05590	00000	31152	00205	04	08390	00003	31854	00303	00543
drichshf.	400	444						00	05690	32100	26705	80404	00091	5x	05548	02118	31002	0x108	xx	46209	00049	33501	0x205	00541
nchen	528	414	5x	44418	04218	–	–	00	05690	06330	28903	00406	00080	00	05690	10200	34151	00203	00	04490	00004	33054	06206	00543
sbruck	573	507	10	00990				00	00790	00000	28003	70309	–	00	05690	00000	31951	90404	04	05693	00004	34053	95904	00548
nemünde o	3	455	27	02753	04324	32708	90304	04	05790	08303	32850	90400	00280	50	05753	00023	34053	00404	55	05653	10106	35052	90100	00163
ttin	1	404	50	02864	32224	31804	60203	50	02855	04125	32701	80203	00041	5x	05645	04025	34753	0x305	54	02773	06124	24654	92204	00543
uw	70	450	10	02854	10146	30904	7x304	5x	03748	08228	31402	7x403	00041	5x	05767	08127	34950	8x102	5x	05777	08327	34951	8x900	–
tin	48	440	5x	05656	08128	31503	8x202	5x	05656	12228	32203	7x303	00030	50	05475	10205	32850	80900	5x	05577	10427	33150	8x201	00513
kauditz	131	449	10	05754	06214	30005	80202	50	05654	06324	31002	88202	00051	00	05490	10200	34151	00902	50	45264	10204	31350	00500	00513
urt	320	646	20	05553	08303	23505	80407	50	08534	08304	30404	01402	00060	00	05390	16100	31000	90602	00	45090	00040	31953	0x103	00543
den	230	410												00	00790	00000	34552	40903						
uen	449	458	24	05654	02244	–	–							00	03490	18300	31850	0x901						
g	363	669	10	05663	02123	29904	70202	51	05654	04225	31900	81204	00041	10	05690	20200	33351	90200	5x	05458	00028	33551	8x701	00523
dweis	406	670						03	05690	00063	30101	81305	00071	54	05552	00023	32451	90300						
ütz	263	676	5x	03758	00028	29602	7x102	5x	03768	32128	31701	7x308	00026	5x	05768	02128	33650	6x303	54	01761	02102	35354	70204	00654
sau	302	865						00	00590	24100	30302	80307	00400											
lzburg	434	508	00	11490	30100	25709	60904	00	05753	32203	28304	80209	00101	00	08290	00000	34951	90404	04	08390	06403	32652	91203	00593
ten	157	501	20	02766	30306	28406	60600	07	05790	32207	30592	7x207	00070	50	05566	28226	x2701	7x002	54	05775	32136	34051	80306	00573
az	334	505	50	05656	14126	28134	60801	5x	05558	00028	29701	0x304	00118	50	05364	00024	x3250	80204	5x	05568	[illegible]	33451	9x308	–
genfurt	449	502	10	05590	00000	25905	60xxx	00	00890	00000	28303	70408	00089						5x	05458	00048	33351	0x403	00529
genwalde o	7	429	10	01764	30114	31801	80305	10	01764	00014	32450	80304	00070						5x	03648	04118	34950	8x305	00063
nzig	15	405	5x	78756	30488	27901	7xxxx	5x	78756	32328	31550	7x305	97513						5x	78758	30378	34000	7x503	97514
nigsberg	20	422																	5x	03748	30328	x1152	8x206	9x548
mel o	3	447																						
rn	47	551																						
sen	99	552																						
ünberg/Schl	148	420																						
eslau	117	411																						
eiwitz	255	454																						
arschau	107	556																						
alystok	135	555																						
tzmannstadt	176	557																						
blin	203	559																						
akau	216	561																						
mberg	330	571																						
stationen:	Höhe m	JJJ	CC	wwVhN	DDFWN	PPPTT	UCapp	CC	wwVhN	DDFWN	PPPTT	UCapp	RRTTE	CC	wwVhN	DDFWN	PPPTT	UCapp	CC	wwVhN	DDFWN	PPPTT	UCapp	RRTTE
nnblick	3106	503						00	00990	32400	96658	60801	00559	00	00990	65500	98258	50300	50	01931	05603	99058	x3402	00599
ugspitze	2962	416	00	01990	28202	11955	68308	00	01990	30202	12455	80404	00091	00	00890	30200	13956	50302	00	01990	32203	11455	63301	00569
rbitzkogel	2397	506						00	00890	28500	64356	40203	00559						00	01990	30800	65454	49701	–
hneekoppe	1602	428						xx	46029	02649	40058	0x303	00569	00	01890	32200	22061	90202	50	02845	32445	42360	80300	00593
uerkogel	1577	862						00	00990	00000	45553	70302	xx509											
ldberg/Sch.	1493	427	10	01990	08704	54303	62300	xx	01990	08623	54902	71301	00039	00	05790	08600	57102	30304	00	01990	06102	57903	51304	00019
höckl	1446	511	xx	46009	22149	61152	0x300												04	01890	32102	63557	90201	–
nzer	1214	519						00	01890	06302	85353	71404	00019											
chtelberg	1213	419	50	05633	00024	85252	02101	04	05692	00003	85764	01301	00519											
rnisgrinde	1166	561	00	01890	08404	90306	66302	00	01890	06403	90602	02362	–	00	00790	16200	42702	30303	04	01990	24202	93202	40303	00509
ocken	1141	418																						
asserkuppe	923	423	xx	46009	12349	18000	0x401	04	05590	08445	17900	02200	00031	00	05590	16328	19400	00302	04	05590	24423	19502	x2701	–
elsberg	915	445						xx	45009	10549	15951	0x200	00026	04	01990	02701	16201	81301						
ahler Asten	840	417	5x	05738	10248	24802	0x302	54	05634	10424	24802	00300	00049	04	43290	18545	26701	92304	00	05690	26400	25000	80301	00008
ldberg/Ts.	801	424	20	05733	10204	34705	71306	xx	46009	06349	31801	0x300	–	00	05690	10400	32801	40200	00	05590	24800	33352	00304	–
lmit	673	397	xx	44109	10349	44705	9x304												04	04690	26402	47503	91303	–

Berichtigungen

Sämtliche Karten des „Tagli
weiteres nach der von der Ze
gezeichnet. (Erlaß RLM.

Wetterlage von gestern: *Freitag, den 16. Februar 1945*

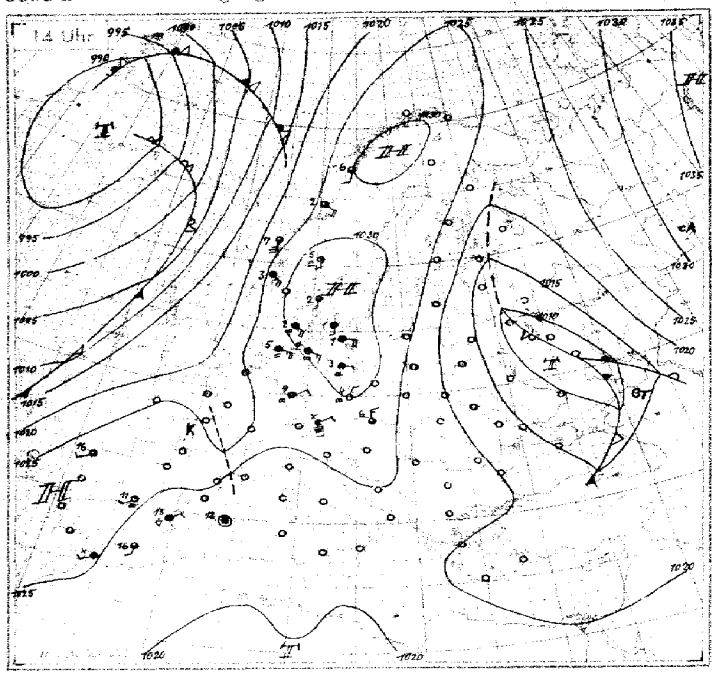

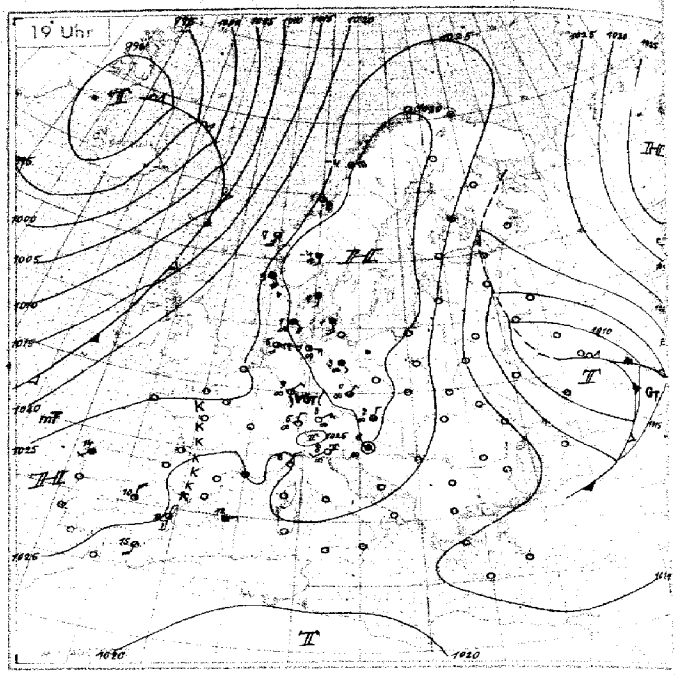

Wetterlage von heute nacht: *Sonnabend, den 17. Februar 1945*

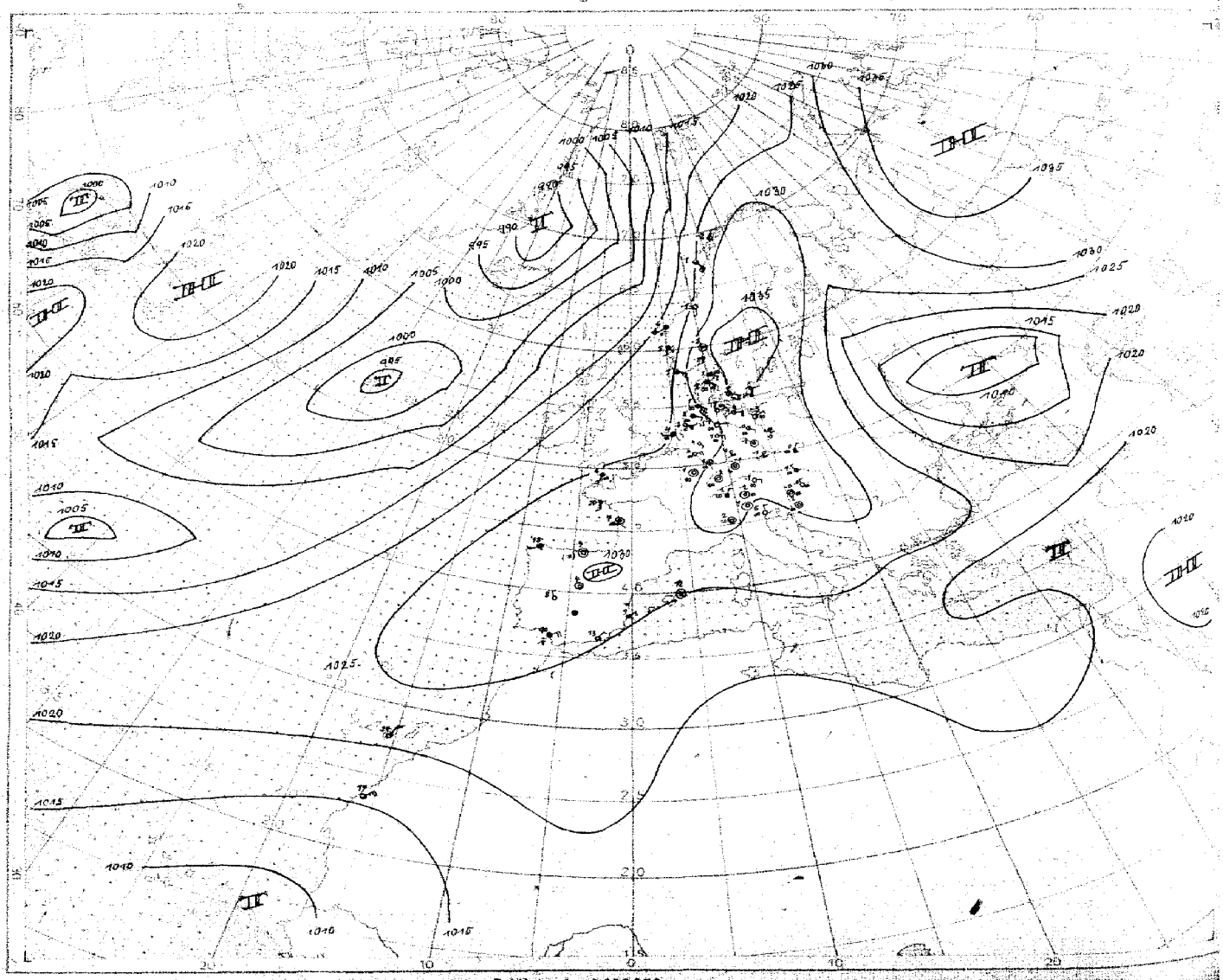

2 Uhr M.1:40000000 (60. Breitengrad)

4. 48

Höhen-Aufstiege

1. Teil

Sonnabend den 17. Februar 1945

Seite 5

heute

Schlüssel: Kenngruppe: I I I G G HeHeEaT₁T₁ / Q₁Q₂Q₃Q₄E₄ s₁ s₂ s₃ G G / O L L l l y y ϑ G G | Ha₀Ha₀Ha₀Hr₁Hr₁ Hr₁Hr₁Hr₁Hr₁Z₀

Hauptisobarenflächen: Ha₁Ha₁Ta₁Ta₁Ua₁ Ha₁Ha₁Ta₁Ta₁Ua₁ Ha₁Ha₁Ta₁Ta₁Ua₁ .... Ha₁Ha₁Ta₁Ta₁Ua₁ Ha₁Ha₁Ta₁Ta₁Ua₁ Ha₁Ha₁Ta₁Ta₁Ua₁ H₁H₁T₁T₁U₁

Markante Punkte: P₁P₁TTU₁ P₁P₁TTU₁ ....

Pseudopot. Temperatur: 9Q₁Q₁Q₁Q₁ Q₁Q₁Q₁Q₁Q₁ Q₁Q₁Q₁Q₁Q₁ IIIP₁P₁

gg = Datum; GG = Uhrzeit (D.G.Z.)

Ort (Kennziffer, Höhe)	Bardufoß 739	Bodö 010 5 m	Drontheim 017 53 m	Bergen 022 35 m	Kristiansand 032 21 m	Kjeller 041 198 m	Hanstholm 183 29 m	Blaavandshuk 184 15 m	Leeuwarden 010 2 m	Helder 293 52 m	Emden 154 2 m	Helgoland 465 42 m	Unterlüß 131 95 m	Swinemünde 455 10 m	Nest 266 2 m	Gotenhafen 550 16 m
gg G.G.	1705	1705	1705	1706	1705	1704	1705	1706	1705	1704	1705	1710	1707	1705	1704	1704
41	-	-	-	-	-	-	-	-	-	-	-	-	-	-	-	-
96	-	-	-	-	-	-	-	-	-	-	-	-52	-	-	-	-
225	-	-67	-64	-66	-65	-67	-	-68	-67	-65	-66	-63	-66	-64	-	-59
300	-53	-52	-52	-53	-53	-54	-57	-53	[2]-53	-50	-50	-47	-52	-54	-54	-55
400	[6]-39	-38	-38	-35	-36	-39	-38	[8]-37	[2]-35	-34	-35	-33	-36	-40	-39	-34
500	[5]25-19	[4]28-27	-27	[7]33-25	-23	[7]30-26	[3]30-24	[7]34-24	[2]35-21	[2]35-22	[3]35-21	29-22	[5]31-26	-27	[7]29-27	[7]28-29
600	[5]23-19	[3]24-18	-17	25-18	-17	[9]28-17	[6]26-16	[9]30-16	[3]37-13	[2]28-14	[3]30-13	[5]35-18	[4]30-15	-19	[8]27-17	20-23
700	[3]30-11	[3]22-9	-11	[8]22-12	-11	[9]24-10	19-9	[4]30-8	[3]27-5	27-6	-4	[6]28-6	-8	-13	[4]20-13	[5]13-17
800	[4]17-5	[7]19-3	-4	-6	-6	[9]19-6	22-5	[6]28-2	26+1	[5]25+1	+1	[7]17-1	[2]23-1	-10	[0]15-9	-12
900	[6]12-1	+4-8	+1	-4	-6	[9]6-6	15-3	[9]15-3	[6]24+5	22+4	+4	13+1	+2	-11	[6]8-[illegible]	-9
950	3	+1	-	-	-	6	12	15	-	-	9	16	-	-	4	-
Boden	-11-16	-14-17	3-6	+2	10+1	2-4	7-1	11+0	+4	15+3	11+2	11+1	6-1	-4	6-1	5-4
41	-	-	-	-	-	-	-	-	-	-	-	(2146)	-	-	-	-
96	-	-	-	-	-	-	-	-	-	-	-	1604	-	-	-	-
225	-	1060	1059	1062	1069	1062	(1061)	1067	1077	1085	1080	1081	1071	1058	-	1052
300	881	884	882	886	893	887	886	891	900	903	902	900	895	882	884	876
400	693	696	694	697	703	701	702	703	711	712	712	708	705	695	697	689
500	540	542	541	542	547	546	547	548	554	555	555	557	550	541	543	535
600	410	411	409	410	415	414	414	415	420	421	421	417	418	410	412	406
700	296	296	295	296	300	299	299	300	303	304	303	300	302	296	297	294
800	194	194	193	194	198	198	197	197	199	200	199	197	199	196	197	195
900	103	103	101	103	108	108	106	105	105	106	105	104	106	107	106	107
1000	21.9	22.7	18.0	20.7	26.3	26.6	24.2	22.2	20.9	22.6	21.5	20.8	23.2	26.[illegible]	26.5	25.5
41/96	-	-	-	-	-	-	-	-	-	-	-	(542)	-	-	-	-
96/225	-	-	-	-	-	-	-	-	-	-	-	523	-	-	-	-
225/500	-	518	518	520	522	516	(516)	519	523	526	525	526	520	517	-	517
500/1000	518	520	523	522	521	520	523	525	533	532	534	530	527	514	517	510
Markante Punkte	-	-	-	-	-	-	11591	-	-	-	-	07511	-	22641	-	-
	-	-	-	-	22651	-	19671	-	-	-	26581	14551	23671	44861	-	-
	-	-	22657	-	27581	20681	20621	-	-	-	20681	20711	44823	46823	-	-
	-	-	25591	22657	33971	25641	24531	-	-	-	21691	25581	49786	51761	-	-
	-	-	27571	28571	55691	35971	51711	-	-	-	36931	39921	54713	56721	-	-
	-	16621	29531	34961	64651	45831	73561	20681	14681	-	53682	44791	65684	68641	-	18651
	-	20691	32501	44829	67631	68619	74561	55698	54662	20661	56624	57657	87021	72611	28571	34981
	-	81524	45641	53716	73581	75591	75571	66650	85035	23651	74511	78516	91021	79609	34971	54769
	-	29547	66661	58675	79561	78579	83531	84500	89068	87051	91056	93011	94001	82591	65648	62713
	17601	98566	88011	61695	82571	83569	85531	36500	92050	96031	96041	96021	97011	86621	82590	82637
	45935	01576	93511	84561	87581	88570	93521	99510	00030	98011	97041	98011	99511	00541	84620	84641
	02618	03648	02517	02049	03020	01530	03019	03020	03040	03040	03029	02039	02510	04534	03009	03518

Ort (Kennziffer, Höhe)	Roesfeld 061	Kopenhagen 181	Helsinge 519	Nürburg 041 620 m	Eupen 028	Erfurt 646 313 m	Berlin 440 57 m	Litzmannstadt 557 170 m	Orscholz 461	Habelschwerdt 885	Agram 725	Freiburg 580	Reichenbach 595	München 414 526 m	Pilsen 666 366 m	Wien 301 157 m	Klagenfurt 302 464 m	Siegen 020
gg G.G.	1703	1705	1705		1707	1705	1705		1706	1705	1705	1705	1705		1705	1705	1705	1705
41	-	-	-		-	-	-		-	-	-	-	-		-	-	-	-
96	-	-	-		-	-	-		-	-	-	-	-		-	-	-	-
225	-	-	-68		-	-65	-63		-	-62	-	-64	-64	•	-63	-63	-62	-64
300	-49	-54	-53		-	-51	-49		-55	[9]-52	-51	-51	-51		-53	-50	-50	-51
400	-34	-39	-38		-	-36	-34		-36	[9]37	[2]-36	-36	-34		-38	-36	-34	[5]-35
500	[2]34-22	[illegible]	31-26		32	[6]31-26	[7]36-32		-24	[7]29-27	31-24	35-24	[5]34-29		[4]33-24	[4]3[illegible]-26	[5]35-22	[4]32-24
600	[7][illegible]-13	[5]26-17	[3]26-16		[5]27-15	[7]30-16	[8]31-15		-15	[7]27-17	[3]28-15	30-13	33-13		[6]30-16	[4]27-16	[6]3[illegible]-13	[4]31-23
700	[2]26-5	[5]22-10	-12		[7]25-11	[7]28-8	[8]30-7		[5]27-9	[8]21-15	25-6	[3][illegible]-4	33-3		[9]28-8	[5]27-10	[6]23-[illegible]	[5]31-4
800	[3]23-2	[6]17-5	[4]14-6		[3]15-5	[4][illegible]-1	[4]22-4		[0]28-2	[0]16-8	[5]17 5	[4]27-3	[4][illegible]		[8]27-1	[8]17-5	[8]27-[illegible]	27+1
900	[6]22+5	[6]2-1	+7		9-5	[4]22+2	[9]14-3		[9]21-1	[0]7-7	[0]13-5	[6]12+5	27-6		[0]18-1	[7]7-6	1[illegible]	[7]13+4
950	26	2	-		8	1[illegible]	12		16	7	10	19	14		12	7	11	20
Boden	10-2	4-4	6-1		5-3	9-2	5-3		9-1	4-5	5-3	16+2	13-1		6-3	8-3	12-3	7-1
41	-	-	-		-	-	-		-	-	-	-	-		-	-	-	-
96	-	-	-		-	-	-		-	-	-	-	(1590)		-	-	-	(1595)
225	(1082)	1065	1063		-	1073	1079		1075	1065	-	1079	1084		1074	1072	1079	1080
300	903	889	886		-	896	909		847	887	896	902	906		896	893	901	902
400	712	702	700		-	705	709		707	698	706	713	715		708	703	710	712
500	555	547	546		(549)	550	552		551	543	551	557	558		552	548	553	556
600	421	415	414		416	419	418		418	413	416	424	424		419	416	420	422
700	304	300	299		310	306	302		303	298	302	306	307		303	300	303	305
800	200	198	197		199	200	199		200	197	199	202	202		200	198	199	200
900	107	107	107		103	107	106		108	107	108	108	109		105	108	108	107
1000	21.7	26.4	26.0		26.6	23.9	15.2		24.5	25.9	26.1	24.1	24.4		25.3	2[illegible].7	25.4	23.6
41/96	-	-	-		-	-	-		-	-	-	-	-		-	-	-	-
96/225	-	-	-		-	-	-		-	-	-	-	(512)		-	-	-	(515)
225/500	(527)	513	517		-	523	527		524	521	-	523	526		522	524	526	524
500/1000	533	521	520		(522)	526	527		527	518	525	533	534		527	522	528	532
Markante Punkte	-	-	-		-	-	-		-	-	-	-	-		-	-	-	-
	-	-	-		53713	-	-		-	-	-	-	-		-	-	-	-
	-	-	-		59676	22659	-		-	-	-	-	-		-	-	-	-
	-	24941	21671		64627	23661	-		-	-	-	-	-		-	20541	-	15621
	-	33501	55702		65649	28541	-		-	23421	-	-	-		-	21851	-	20621
	-	56695	57694		74565	35931	-		-	25601	-	20671	-		-	42641	-	63594
	-	65625	67621		76563	45615	17661		-	65627	-	25631	20651		-	64624	23621	74516
	27501	68615	74588		83573	54726	20681		26581	72628	79531	35951	56658		23631	84537	24611	77516
	47751	75563	86541		85533	66617	76549		66621	83570	81536	83644	58656		55649	37588	66587	81036
	55582	84558	92581		87578	98346	61539		82500	85600	83579	86025	83055		75549	97516	77527	86037
	96097	00536	98549		985[illegible]0	93028	84549		96019	95549	98016	93067	98000		97510	99528	81550	94057
	02039	03508	03610		01529	99520	03508		01009	99549	02659	96039	96510		99530	01514	87509	99520

Aufstiege mit Positionsangaben

Länge und Breite

gg = Datum; GG = Uhrzeit (D.G.Z.)

Ort (Kennziffer, Höhe)	Mailand 302 110 m	Venedig 312 10 m	Mailand 302	Venedig 312	Nachtrag: St. Nazaire 185	57 N 21 E	54 N 16 E	Kopenhagen 181	Helsingør 519	Gotenhafen 550	57 N 22 E	Windau 473	52 N 05 E	48 N 17 E	59 N 22 E	50 N 06 E
gg G.G.	16 17	16 16	17 05	17 35	16 09	16 11	17 03	16 17	16 17	16 16	16 17	16 16	17 04	17 55	17 35	17 05
41	-	-	-	-	-	-	-	-	-	-	-	-	-	-	-	-
96	-	-	-	-	-56	-56	-	-	-	-	-	-	-	-	-	-
225	-60	-60	-	-64	-61	-56	-	-62	-65	-56	-	-	-	-61	-	-
300	-47	-49	-51	-51	-50	-51	-44	-50	-51	-52	-58	-55	-54	-49	-58	-
400	-33	-32	-33	-36	-36	-41	-37	-35	-36	-38	-45	-43	-37	-34	-46	-
500	-21	-19	[4]34-23	[8]36-22	34-23	-30	-23	33-24	[4]31-25	15-30	-31	21-32	-23	-24	-35	-24
600	-9	-12	[5]34-14	-14	12-12	-23	-16	[4]26-23	[6]24-15	20-21	-23	[4]16-24	-14	-16	-26	8-13
700	+0	[2]29-3	[5]29-5	[4]35-4	-6	-15	-12	[3]25-16	-8	15-18	-17	[4]16-18	-7	-11	-27	-4
800	[6]36+5	+1	[6]39+2	+1	+5	-11	-8	[6]18-4	-5	-12	-12	-14	8-2	-7	-14	+0
900	[0]32+2	[8]20+2	[8]32+2	+2	+6	-10	-8	[6]9-6	-6	-8	-10	-12	+6	-5	-10	+3
950	22	21	18	-	-	-	-	8	8	-	-	11	-	-	-	-
Boden	20+4	21+6	10+0	10+0	22+7	2	-	7-0	8-0	7-[illegible]	2	9-5	9	[illegible]	-	-
41	-	-	-	-	-	-	-	-	-	-	-	-	-	-	-	-
96	-	-	-	(1595)	1601	1582	-	-	-	-	-	-	-	-	-	-
225	1591	1088	-	1078	1077	1060	-	1075	1070	1056	-	(1043)	(1072)	1072	-	-
300	910	908	904	900	899	870	892	896	893	897	864	864	898	893	880	-
400	717	716	712	711	709	684	703	706	704	688	682	680	700	703	675	-
500	559	558	555	554	553	531	548	549	548	535	529	528	554	547	528	557
600	424	423	422	421	418	402	417	449	446	405	402	400	422	414	409	424
700	305	302	305	304	302	290	301	316	312	293	290	288	304	299	293	337
800	199	197	200	199	197	190	199	198	198	194	191	190	200	197	196	201
900	106	104	107	107	103	101	110	107	107	105	102	102	106	107	108	109
1000	20.6	20.0	23.5	22.5	18.7	18.6	28.0	25.1	25.6	23.7	21.8	20.5	27.8	25.6	26.8	25.7
41/96	-	-	-	-	-	-	-	-	-	-	-	-	-	-	-	-
96/225	-	-	-	(527)	524	532	-	-	-	-	-	-	-	-	-	-
225/500	533	531	-	523	526	519	-	529	522	522	-	(513)	(519)	526	(505)	-
500/1000	538	538	531	532	535	511	520	524	522	511	509	517	532	520	501	532
Markante Punkte	-	-	-	-	-	-	-	-	-	-	-	-	-	-	-	-
	-	-	-	11541	-	-	-	-	-	16511	-	-	-	-	10601	-
	-	-	-	15607	09557	-	-	-	-	20571	21591	-	23601	-	11601	-
	-	06691	-	18661	11591	-	-	-	12661	19571	19581	-	27601	-	35562	-
	-	20651	35511	21641	45571	-	-	19651	24641	41851	37991	26571	45741	-	56781	-
	-	65571	46748	55673	27551	-	30991	15591	44815	47822	51991	32531	54711	22611	65711	50771
	-	97014	51724	62637	35911	-	18891	55694	65614	59712	61751	57802	82031	25581	69711	55711
	20631	82031	75805	98021	94901	-	53731	65574	92591	66694	94661	65701	91061	67611	73691	78001
	84067	84031	85501	83509	73561	75631	65624	94597	84561	82611	91591	75961	99051	84551	73641	84811
	86067	87017	88025	89000	89071	76611	79581	84570	87591	84634	88591	76996	87159	86521	87641	88081
	94090	96730	94090	95057	95631	85591	87591	88570	94537	94541	94611	86627	03081	94521	95641	92031
	98069	02098	01600	03033	02081	01543	99518	04019	04028	03000	02548	03559	02020	00510	02559	99000

Flugzeugaufstiege

Ort	heute: Lindenberg 425	heute: Lindenberg 425 122 m	heute: Paderborn 077	heute: Neuruppin 214	gestern: Lindenberg 425 122 m	gestern: Paderborn 077
gg G.G.	17 40	17 38	17 07	17 07		16 18
41	-	-	-	-		-
96	-	-	-	-		-
225	-	-	-	-		-
300	-	-	-	-		-
400	•	-	-	-		-
500	-	-	[4]35-24	[6]31-26		-
600	-	-	[0]27-15	[7]27-17		[6]23-15
700	[0]28-10	-	[3]25-6	[7]26-12		[7]18-9
800	[7]26-2	[5]31-3	[5]23-0	[5]20-3		[9]26-1
900	[8]14-3	[6]1[illegible]-3	[4]22+2	[4][illegible]-2		[7]14+5
950	11	10	19	8		18
Boden	2-1	6-[illegible]	13-1	5-2		12+4
41	-	-	-	-		-
96	-	-	-	-		-
225	-	-	-	-		-
300	-	-	-	-		-
400	-	-	-	-		-
500	-	-	553	549		-
600	-	-	421	427		421
700	303	-	303	302		305
800	200	199	201	200		201
900	108	108	108	108		108
1000	26.1	25.3	24.4	25.6		24.2
41/96	-	-	-	-		-
96/225	-	-	-	-		-
225/500	-	-	-	-		-
500/1000	-	-	529	51[illegible]		-
Markante Punkte	-	-	-	-		-
	-	-	-	-		-
	-	-	49764	-		-
	-	-	57204	-		-
	-	-	56714	-		57674
	-	-	62004	-		58555
	-	76552	86036	44796		59664
	91590	81535	93010	68607		66606
	99587	84545	93044	85535		91056
	83524	45517	95044	84542		93018
	87527	05537	95658	95516		94019
	02008	01519	01548	03418		01078

Klartexte:

Paderborn 16.18 h: [illegible] 2 [illegible] -0.8 [illegible] 1-4/10 Ci-Fr. 7 m W [illegible] aus techn. Gründen.

Paderborn 17.07 h: [illegible] 2 -1.0. Bei 5.8 [illegible] Ac-Floc. [illegible] 4-5/10 Ci-Fr.

Neuruppin 17.07 h: [illegible] 2.9-3.2 [illegible] Ac. 4.0 [illegible] Ci [illegible] gesichtet. [illegible] Ac [illegible] Ci, Cs.

Lindenberg 17.08 h: Ballonaufstieg: [illegible] Ac, Sc. [illegible] 10 km.

Lindenberg 17.10 h: Ballonaufstieg: [illegible] Ac, Sc [illegible] 12 km.

Karten vom Frühtermin

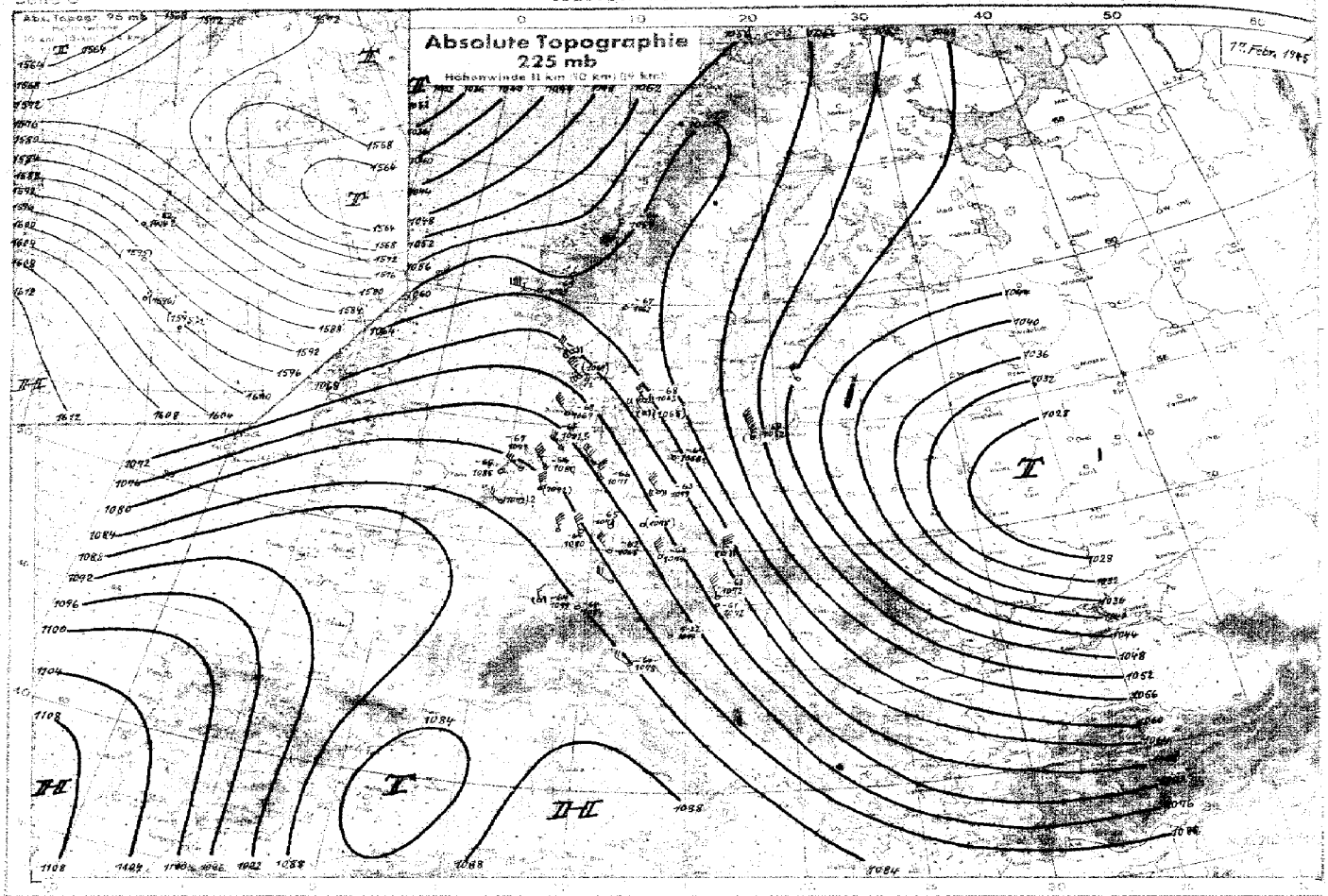

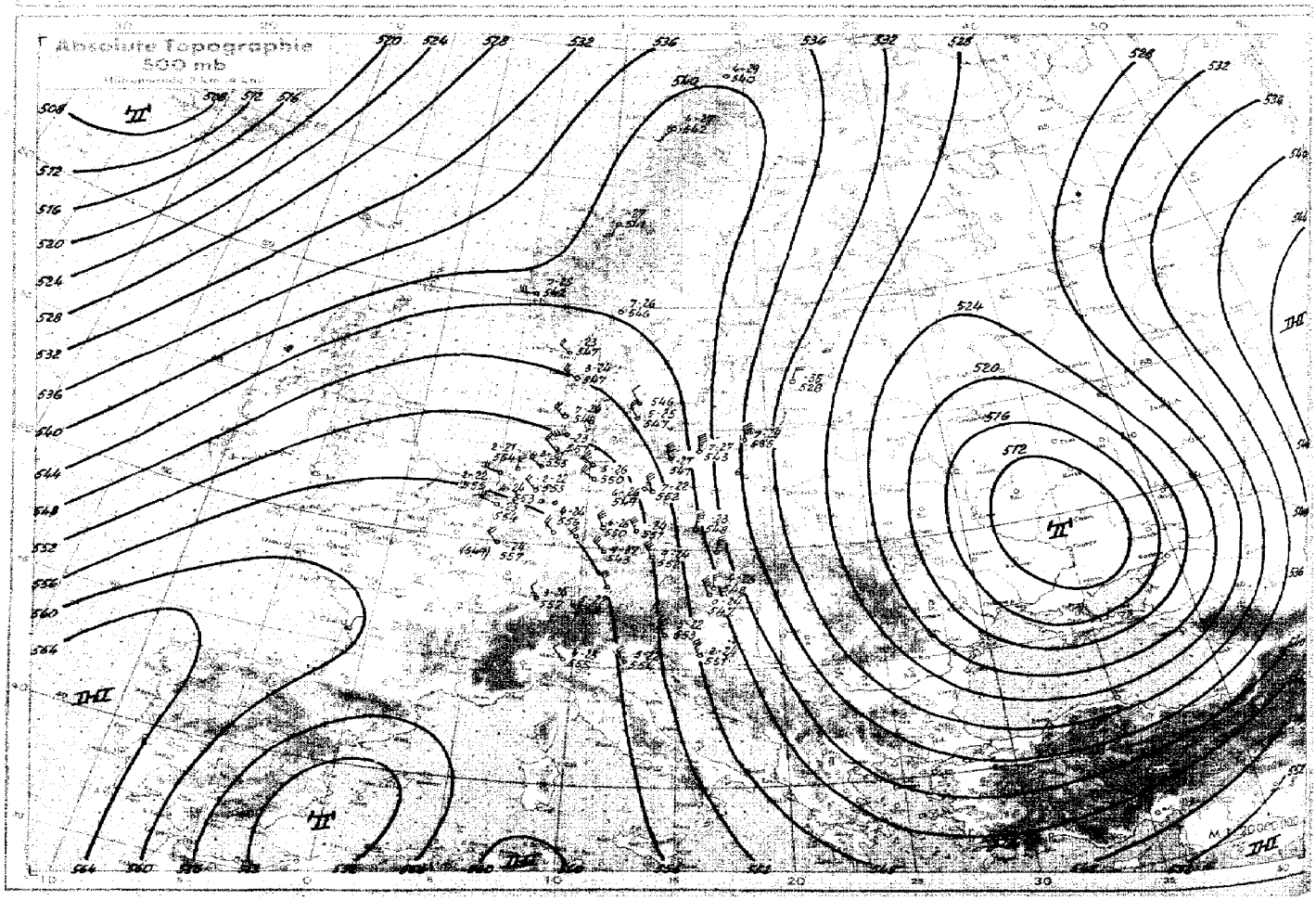

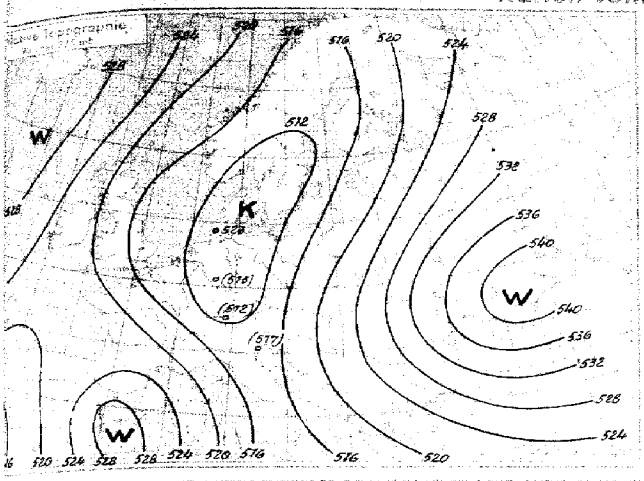

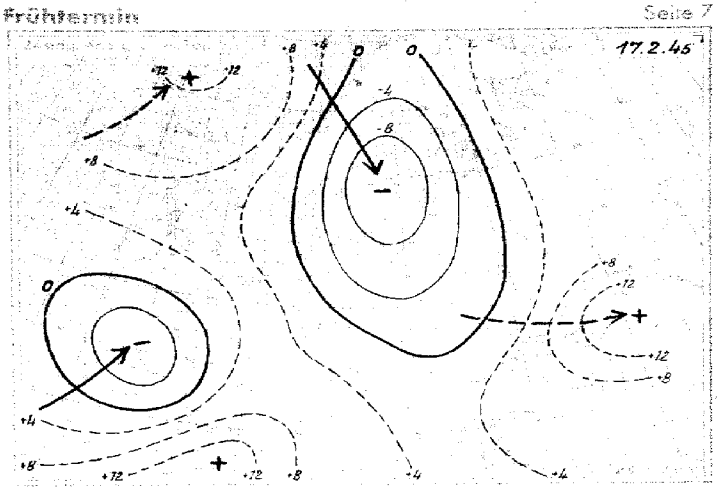

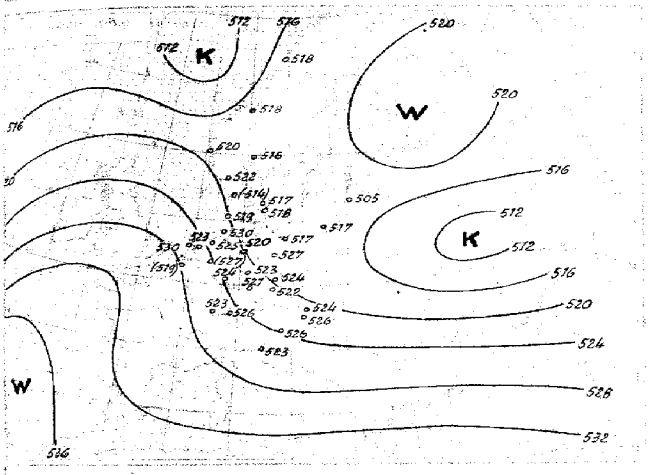

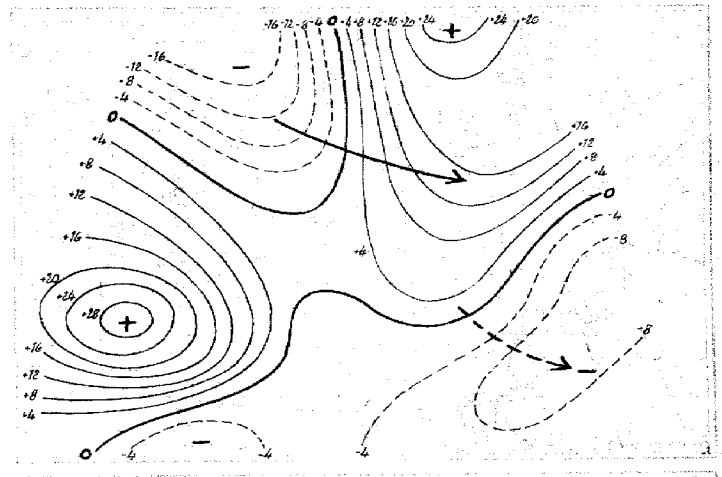

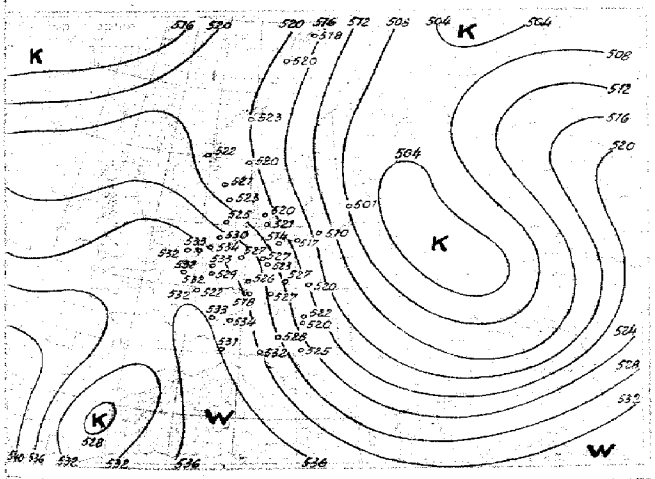

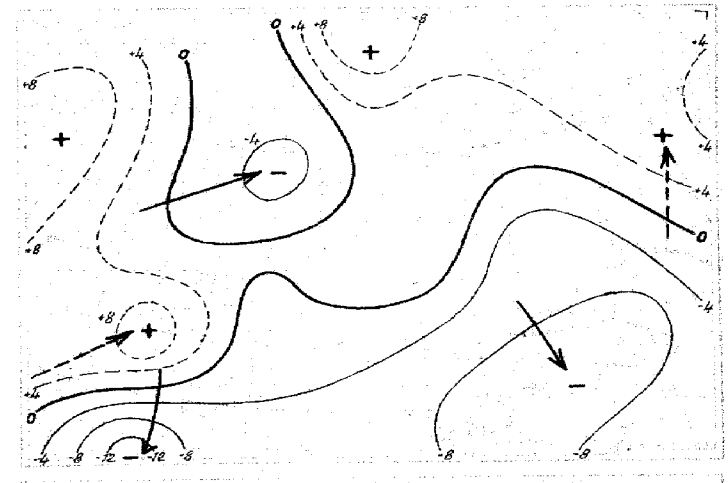

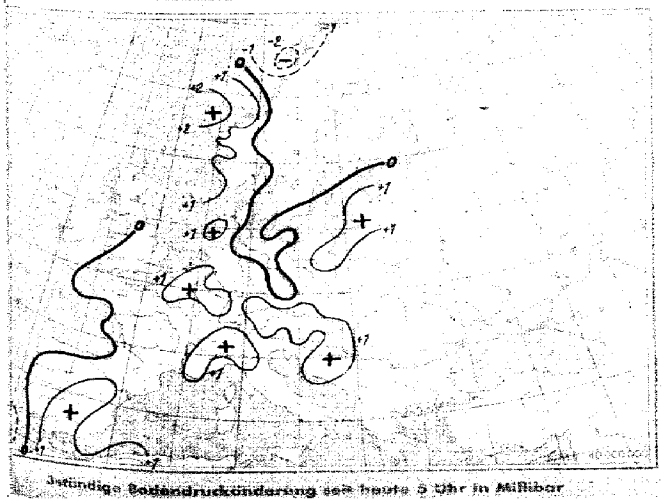

3stündige Bodendruckänderung seit heute 5 Uhr in Millibar

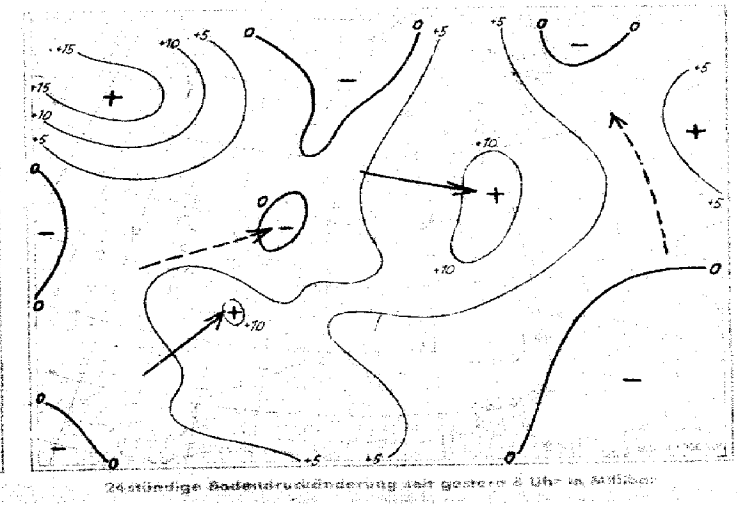

24stündige Bodendruckänderung seit gestern 5 Uhr in Millibar

Höhen-Aufstiege

2. Teil

Nr. 48 — *Sonnabend* den *17. Februar* 194_ — Seite

Vortag

yy = Datum
G_2G_2 = Uhrzeit (D. G. Z.)

Oberer Teil: $\overset{U}{QQ}TT$ = Relative Feuchte in 10%, darunter Pseudopot. Temperatur in °C und wahre Temp. (°C) an den Hauptisobarenflächen.
Mittlerer Teil: $H_aH_aH_a$ = Höhen der Hauptisobarenflächen in dyn. Dekametern. $H_rH_rH_r$ = Abstand zwischen 500 u. 1000, 225 u. 500, 96 u. 225, 41 u. 96 mb-Fläche.
Unterer Teil: $P_iP_iTTU_i$ = Druck, Temperatur und Feuchte an den markanten Punkten.
Klammern zeigen an, daß der Wert durch Verlängerung der Zustandskurve ergänzt ist.

	Ort / Kennziffer / Höhe	Tromsö 008 102 m	Bodö 010 5 m	Bergen 022 33 m	Kjeller 041 186 m	Hanstholm 183 29 m	Guernsey 166 53 m	Leeuwarden 210 2 m	Helder 291 52 m	Emden 154 2 m	Unterlüß 181 94 m	Swinemünde 455 10 m	Nest 266 2 m	Pillau 310
	yyG_2G_2		16 17	16 17	16 17	16 16		16 17	16 16	16 16	16 17	16 16		16 16
$\overset{U}{QQ}TT$	41		-	-	-	-		-	-	-	-	-		-
$\overset{U}{QQ}TT$	96		-	-	-	-		-	-	-	-	-		-
$\overset{U}{QQ}TT$	225		-	-63	-62	-62		-63	-57	-62	-63	-65		-
$\overset{U}{QQ}TT$	300		-55	-50	-51	-52		3 -49	-53	-51	-54	-50		-
$\overset{U}{QQ}TT$	400		-39	-37	-35	-34		2 -36	-37	-35	-35	-35		7 -38
$\overset{U}{QQ}TT$	500		1 26 -29	34 -25	6 31 -25	5 33 -23		3 31 -23	-23	7 33 -23	-22	-24		9 28 -28
$\overset{U}{QQ}TT$	600		9 22 -20	29 -17	7 30 -14	3 30 -14		4 32 -12	-13	7 29 -13	7 31 -15	-15		9 23 -20
$\overset{U}{QQ}TT$	700		4 23 -9	-9	9 28 -8	-8		5 30 -5	-5	-2	-6	-12		8 19 -13
$\overset{U}{QQ}TT$	800		6 14 -9	-3	9 16 -7	-4		7 31 +2	+5	8 29 +0	+0	-6		0 10 -12
$\overset{U}{QQ}TT$	900		3 0 -11	45 -3	9 7 -7	-1		9 28 +5	+5	+2	+1	-6		9 9 -6
QQ	950		-1	14	9	10		15	21	20	-	-		7
QQT_tT_t	Boden		-4 -13	13 -0	4 -3	7 -1		24 +7	23 +8	20 +7	13 +1	-0		7 -1
$H_aH_aH_a$	41		-	-	-	-		-	-	-	-	-		-
$H_aH_aH_a$	96		-	-	-	(1589)		-	-	(1597)	-	(1594)		-
$H_aH_aH_a$	225		1053	1069	1073	1074		1082	1076	1077	1079	1070		-
$H_aH_aH_a$	300		880	890	894	896		910	898	879	900	893		-
$H_aH_aH_a$	400		693	701	704	706		712	710	689	710	703		691
$H_aH_aH_a$	500		546	546	548	550		555	554	553	555	547		538
$H_aH_aH_a$	600		410	414	415	417		421	420	420	420	414		407
$H_aH_aH_a$	700		295	299	299	300		304	304	303	304	299		294
$H_aH_aH_a$	800		193	206	197	198		200	201	200	200	198		193
$H_aH_aH_a$	900		104	105	107	107		105	105	107	107	108		104
$H_aH_aH_a$	1000		24.9	21.6	25.4	24.2		20.4	20.4	22.2	24.1	25.9		22.1
H_rH_r	41/96		-	-	-	-		-	-	-	-	-		-
H_rH_r	96/225		-	-	-	(515)		-	-	(520)	-	(522)		-
H_rH_r	225/500		(523)	523	524	524		527	522	524	526	523		-
H_rH_r	500/1000		516	525	523	526		535	534	534	529	521		516
$P_iP_iTTU_i$	Markante Punkte		-	-	-	11591		-	-	-	-	-		-
			-	-	-	19671		-	-	-	-	10531		-
			-	-	-	20671		-	-	-	-	11511		-
			-	19601	-	29531		-	-	12551	10671	13531		-
			-	22641	-	57714		-	-	13581	35921	17621		-
			-	18541	-	71561		-	15581	49671	43825	49671		38101
			-	37921	23621	74561		16661	24581	46581	55707	21661		66658
			-	57728	28541	75591		20661	25581	52711	63627	64631		75608
			26631	58698	75569	83531		14611	11601	78548	17511	74601		79630
			72574	75561	75599	85531		83077	82051	87038	86021	81551		84590
			01577	86547	99009	97721		95064	85031	98068	44511	85571		95549
			03678	02066	01529	97049		05108	05094	03079	02048	03019		03009

	Ort / Kennziffer / Höhe	Nürburg 041 620 m	Siegen 020	Raesfeld 061	Erfurt 646 313 m	Berlin 440 57 m	Litzmannstadt 567 170 m	Krakau 563 216 m	Freiburg 580	Reichenbach 595	München 414 526 m	Wien 501 157 m	Klagenfurt 602 464 m	Budapest 561 472 m	Mailand 302 110 m	Venedig 312 10 m	Vicenza 732
	yyG_2G_2			16 18	16 17	16 17			16 17	16 17		16 17	16 17				
$\overset{U}{QQ}TT$	41			-	-	-			-	-		-	-				
$\overset{U}{QQ}TT$	96			-	-	-			-	-59		-	-58				
$\overset{U}{QQ}TT$	225			-	-64	-63			-63	-52		-68	-62				
$\overset{U}{QQ}TT$	300			-52	-51	-49			-50	-50		-54	-49				
$\overset{U}{QQ}TT$	400			-35	-35	-35			-34	-35		-39	-34				
$\overset{U}{QQ}TT$	500			5 34 -23	4 33 -24	3 35 -22			3 35 -21	4 36 -22		8 30 -26	36 -21				
$\overset{U}{QQ}TT$	600			7 33 -11	6 31 -14	5 30 -14			2 33 -10	3 32 -12		5 31 -12	5 34 -11				
$\overset{U}{QQ}TT$	700			6 30 -5	7 31 -6	4 24 -9			3 30 -2	4 22 -3		6 26 -11	4 30 -5				
$\overset{U}{QQ}TT$	800			6 30 +2	5 24 -1	9 22 -4			3 28 -4	9 26 +2		7 17 -6	3 17 -1				
$\overset{U}{QQ}TT$	900			7 28 +7	8 17 -1	9 11 -4			6 26 +1	9 25 +4		8 12 -4	8 21 +2				
QQ	950			26	19	11			23	27		14	19				
QQT_tT_t	Boden			22 +6	18 +1	4 -3			23 +3	20 +3		13 +0	19 +0				
$H_aH_aH_a$	41			-	-	-			-	-		-	(2125)				
$H_aH_aH_a$	96			-	-	(1589)			-	1595		-	1599				
$H_aH_aH_a$	225			(1079)	1076	1078			1085	1081		1063	1081				
$H_aH_aH_a$	300			901	899	899			906	903		888	901				
$H_aH_aH_a$	400			712	709	708			715	712		701	710				
$H_aH_aH_a$	500			556	553	550			538	555		546	553				
$H_aH_aH_a$	600			422	420	417			423	421		413	418				
$H_aH_aH_a$	700			305	303	301			305	304		298	301				
$H_aH_aH_a$	800			200	199	199			200	199		196	198				
$H_aH_aH_a$	900			106	107	107			106	105		106	105				
$H_aH_aH_a$	1000			20.9	26.3	24.4			20.8	21.5		23.9	21.0				
H_rH_r	41/96			-	-	-			-	-		-	(526)				
H_rH_r	96/225			-	-	(517)			-	514		-	518				
H_rH_r	225/500			(525)	523	527			517	526		517	528				
H_rH_r	500/1000			535	530	526			537	534		523	532				
$P_iP_iTTU_i$	Markante Punkte			-	-	-			-	-		-	-				
				-	21651	-			-	-		-	-				
				-	24621	-			-	-		-	06581				
				-	42844	-			-	10651		-	14591				
				-	54694	15651			-	15671		-	18641				
				-	57674	39881			-	18611		-	27641				
				-	65597	52695			21631	25591		-	24601				
				-	77515	58665			49711	65572		-	47566				
				-	85016	64605			57903	66574		84559	91567				
				-	89528	74577			85064	88074		87570	76538				
				27581	96047	83520			92086	92010		94510	83519				
				02098	94058	02032			95068	96030		01047	96047				

Höhenwinde

yy = Datum
G_2G_2 = Uhrzeit (D. G. Z.)

Pi = Art der Messung C = Wolkenart Ep = Durchführung der Messung HgHg = Gipfelhöhe PiPi = Art der Messung

HpHp = Mittlere Höhe über NN
DpDp = Windrichtung (N = 36)
vp = Windgeschwindigkeit in Stufen für je 10 km/h

Ort		Bardufoss 108 779	Bodö 010	Bodö 010	Bodö 010	Drontheim 017	Drontheim 017	Bergen 022	Bergen 022	Kopenhagen 181	Kristiansand 032	Kristiansand	Aalborg 187	Helsinge 599	Helsinge 599	Kopenhagen 181	Hanstholm 183	Hanstholm 183
yyG_2G_2		17 41	17 05	16 11	16 17	16 17	17 35	16 17	17 06	17 05	16 17	17 05	16 11	16 17	17 05	16 17	17 05	16 16
Pi C Ep HgHg oder PiPi		442 50	44	11242	44	74685	77	77	77	88	77134	77	26854	77	77	88	88	88
HpHp DpDp vp	27 km																	
	21																	
	16										12.7 26 50							
	13										11.0 26 50							
	11				10.2 36 40	8.5 22 20		13.5 19 50	9.0 28 90	10.1 33 40	9.8 26 30	10.9 31 60			18.8 33 50	10.8 34 40	9.0 32 70	
	9				35 50	7.5 25 40	20 90	20 50	2.3 27 90	32 50	7.6 28 30	31 20		10.9 32 70	32 50	34 60	7.0 31 90	
	7			4.0 04 10	35 50	6.3 24 10	20 50	21 40	5.5 27 60	32 50	5.3 28 10	30 70		33 50	31 40	34 60	5.3 30 50	32 30
	5.3	7.8 24 50		1.8 04 10	34 40	33 10	19 40	20 40	4.8 25 80	33 50	4.3 26 20	5.7 30 40	5.0 33 40	34 50	34 20	34 60	4.0 26 40	30 30
	4	24 40	3.4 22 20	3.5 02 10	34 30	30 40	20 40	21 40	22 50	32 40	24 20	24 40	34 40	33 60	32 10	34 50	3.0 26 30	28 20
	3	23 50	20 30	2.7 21 05	C	25 10	22 30	21 40	21 50	34 30	2.3 27 30	22 10	34 40	34 40	32 10	34 50	2.3 23 30	26 10
	2	22 50	19 40	18 10	18 10	18 10	27 20	19 50	21 50	33 20	1.8 17 30	18 20	34 20	32 10	28 05	2.2 33 20	19 20	23 20
	1.3	20 30	19 30	24 20	18 30	16 10	27 30	17 40	20 40	14 10	16 20	14 40	06 30	11 05	15 10	12 10	17 30	14 20
	0.8	18 30	18 30	17 20	18 30	17 20	24 30	18 50	18 50	14 10	12 10	14 30	11 20	13 05	11 05	12 10	16 30	14 30
	0.3	11 20	18 10	11 50	18 10	18 10	27 10	19 40	19 30	15 20	05 20	13 30	16 30	14 05	11 05	12 05	15 40	14 40

Ort		Blaavandshuk 184	Blaavandshuk 184	Leeuwarden 010	Leeuwarden 010	Helder 291	Helder 291	Emden	Emden 154	Emden 154	Wunstorf 176	Kjeller 041	Unterlüß 181	Unterlüß 181	Blaavandshuk	Karlshagen 265	Karlshagen 265
yyG_2G_2		16 14	16 17	16 17	17 05	16 16	17 04	17 05	16 13	16 16	17 05	16 11	16 17	17 07	17 05		
Pi C Ep HgHg oder PiPi		80174	80212	44	99	44	88	77	90102	77	84727	44	99	77	88		
HpHp DpDp vp	27 km																
	21																
	16					15.0 29 70											
	13					17 50		33 30									
	11		10.6 28 50		31 10	26 60		33 90	28 40		35 80		10.8 31 70	8.5 34 90	11.2 32 100		
	9		29 50	8.5 27 60	02 160	25 50		33 70	28 40	8.5 28 40	34 50		31 60	7.0 33 70	32 80		
	7	6.7 31 40	29 40	25 40	02 80	25 50	6.9 29 40	31 60	28 40	28 40	33 70		31 50	5.3 31 60	31 60		
	5.3	31 30	29 20	26 30	36 50	25 40	29 40	30 40	28 40	26 30	30 50		32 50	4.0 32 50	30 50		
	4	27 20	27 20	24 30	27 50	24 30	26 50	27 50	26 30	25 30	30 40		32 40	3.3 31 40	26 50		
	3	23 20	25 30	24 10	25 50	23 30	26 40	26 40	23 30	24 30	29 30		32 30	2.8 29 30	-		
	2	23 20	23 20	23 30	24 30	20 10	24 40	25 30	23 30	23 30	26 30		34 30	27 20	-		
	1.3	13 10	15 20	22 30	22 30	20 30	24 30	23 30	19 20	21 20	23 20	1.2 22 30	30 20	1.6 23 20	1.8 21 20		
	0.8	16 10	12 10	17 30	23 40	18 40	25 30	23 10	18 20	18 20	19 10	19 20	18 20	20 30	-		
	0.3	17 10	17 10	14 30	24 40	15 20	24 10	22 10	15 40	14 30	16 10	14 10	09 30	13 30	-		

Ort		Hamburg 403	Warnemünde 406	Westermohr 180	Westerland 487	Hel 465	Helgoland 467	Brüsterort 305	Brüsterort 305	Pillau 310	Heiligenbeil 312	Gerdauen 319	Gerdauen 319	Danzig 405	Königsberg 422
yyG_2G_2		17 30		16 17	17 05	16 16	17 10								
Pi C Ep HgHg oder PiPi		51130		87265	50723	[illegible]	77								
HpHp DpDp vp	27 km														
	21														
	16			14.5 29 70											
	13	12.5 33 [illegible]		32 60	11.2 22 70	12.5 29 50									
	11	33 100		31 60	9.0 20 90	29 50	10.7 30 70								
	9	33 90		35 50	7.5 19 90	29 50	31 90								
	7	33 90		31 60	6.5 25 60	29 30	30 60								
	5.3	31 50		35 50	26 10	29 30	30 40								
	4	32 40		36 40	28 40	24 30	29 50								
	3	29 30		36 50	26 40	25 30	26 40								
	2	24 10		31 10	29 30	-	-								
	1.3	2.4 26 10		09 10	17 30	31 20	22 20								
	0.8	-		05 10	16 30	-	-								
	0.2	0.4 15 30		3.5 09 10	16 20	-	8.0 11 20								

Ort		Gotenhafen 550	Gotenhafen 550	Raesfeld 061	Düsseldorf 002	Raesfeld 061	Rochefort 107	Rheine 058	Siegen 020	Gießen 363	Gießen 363	Siegen 020	Essen 437	Dortmund 435	Siegen 020	Staaken 207	Sorau 200	Guben 201	Stargard 249	Stargard 249
yyG_2G_2		16 16	17 04	17 05	16 11	16 18	17 05	16 18	16 17	17 04		17 05	16 17	17 10	16 12					
Pi C Ep HgHg oder PiPi		77	77	99	22413	44	-	24544	24263	80240		44	8+115	22541	28271					
HpHp DpDp vp	27 km																			
	21									33 60										
	16									33 70										
	13									34 70		12.6 33 60	10.8 28 50							
	11	10.5 34 170	10.4 35 190		11.1 19 40					33 60		34 70	28 50							
	9	35 170	35 180	35 40	28 40	27 30				34 40		34 70	28 50							
	7	35 150	35 190	33 60	27 40	27 30	6.5 01 30			33 60		33 60	27 40		6.6 28 40					
	5.3	34 300	35 80	31 40	28 40	27 30	01 20	4.1 18 20	23 40	33 40		31 40	26 30		29 30					
	4	35 80	35 60	30 40	25 30	25 30	38 40	15 30	18 20	32 40		30 30	15 30	3.8 29 30	28 20					
	3	34 60	36 50	29 30	20 30	25 30	28 10	14 30	23 10	28 30		29 20	-	30 30	16 03					
	2	34 50	01 40	28 20	17 30	22 30	27 10	14 10	10 10	-		22 30		27 30	15 20					
	1.3	34 50	01 30	27 30	18 20	22 30	26 20	14 10	23 20	23 20		24 30	-	24 30	14 30					
	0.8	34 50	01 30	26 40	18 20	18 20	31 05	05 30	11 10	-		25 30	-	24 30	15 40					
	0.2	35 40	36 20	25 40	15 10	13 30	13 05	04 30	14 05	8.8 C		C	-	24 30	14 30					

erden ab 1.1.1940 bis auf
gruppe verbreiteten Analyse
39 vom 21.12.1939).

Wetterlage von heute morgen: Sonnabend, den 17. Februar 1945

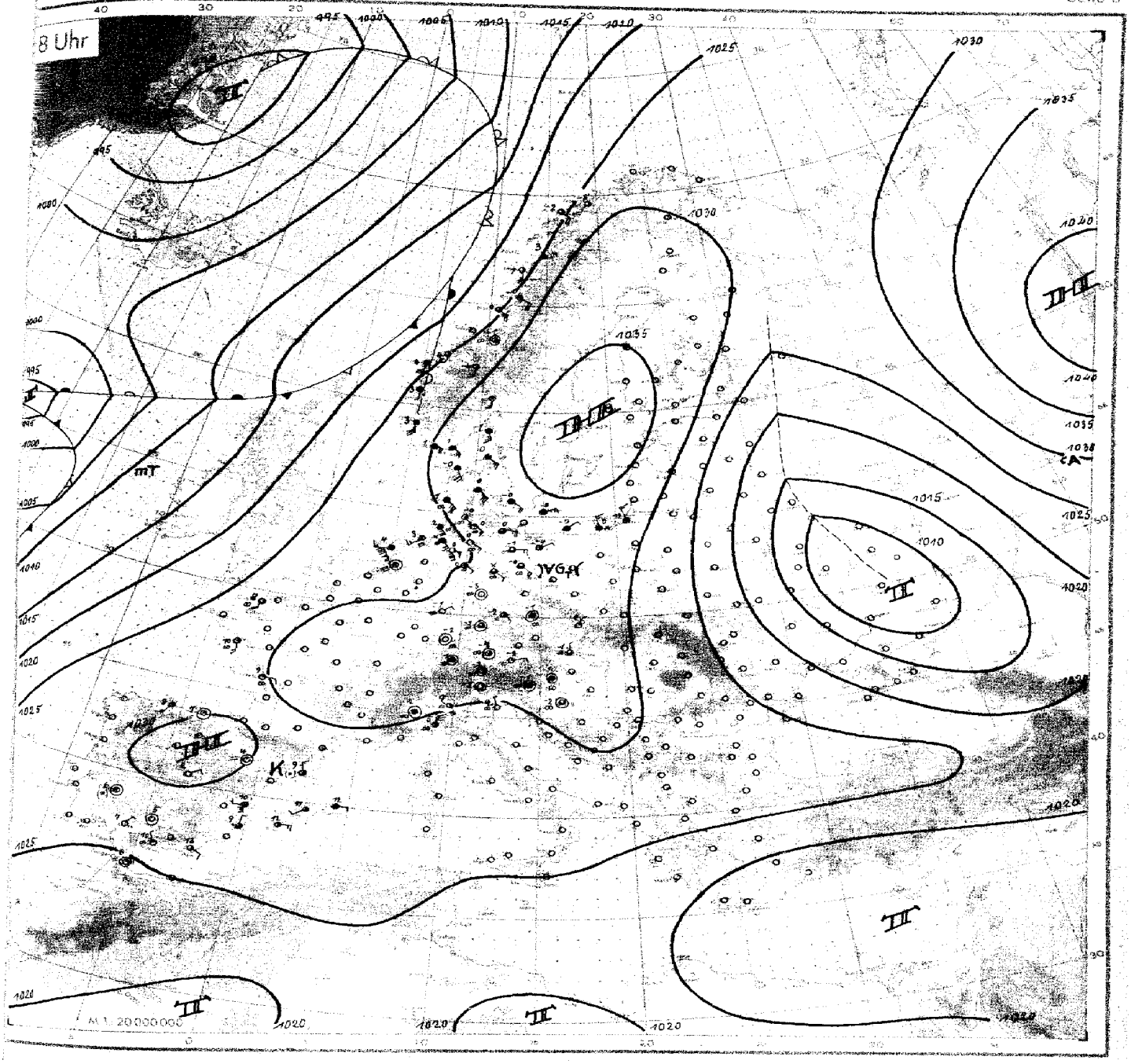

Wetterübersicht Sonnabend, den 17. Februar 1945

Das sich meridional von Finnland bis in den Mittelmeerraum erstreckende Hoch beherrscht weiterhin die Großwetterlage.

Auf seiner Ostseite hat in der Rückseitenströmung des russischen Tiefs die Kaltluft die Osthälfte des Mittelmeers bereits überschritten. Das Tief zeigt als nachziehendes Zentraltief nur wenig Ostverlagerung. Die Nordströmung seiner Rückseite reicht bis nach Ostdeutschland westwärts, wobei hier allerdings oberhalb 1500 m Abgleiten eingesetzt hat.

Über Mitteleuropa traten im Bereich des Hochdruckgebietes nur geringe Temperaturänderungen auf. Bei dem quasistationären Charakter des Hochs, das auch in der Höhe einen kräftigen Keil bis zum Nordkap zeigt, können sich die antizyklonalen Abtrocknungsvorgänge nur zögernd ostwärts ausbreiten. Nur bis West- und Süddeutschland hat sich das Absinken bis in Bodennähe durchgesetzt.

Anhaltender Druckanstieg über Südwesteuropa führte zur Verstärkung des südwestlichen Teiles der Antizyklone. Dabei hat sich der gestern über der Biskaya gelegene Kaltlufttropfen unter Abschwächung in den Raum der Balearen verlagert, während in der Biskaya kräftige hochreichende Erwärmung eintrat.

Über dem Ostatlantik herrscht eine Südwestdrift mit einzelnen rasch wandernden Störungen. Die atlantische Warmluft ist nun, wahrscheinlich sogar mit Temperaturen über 0°, bis in den Raum südlich Spitzbergen hinter der ersten Okklusion der Störungsserie vorgedrungen. Die zweite der Störungen hat gleichfalls den Höhepunkt ihrer Entwicklung überschritten, dürfte Island bereits überquert haben und streift zur Zeit mit ihrem Frontensystem, bereits etwas westwärts verspätet, die norwegische Westküste. Eine dritte Störung muß mit breitem Warmsektor auf dem mittleren Atlantik angenommen werden. An ihrer Kaltfront könnte sich bei den Azoren eine neue Welle entwickeln.

Bei nur geringen Änderungen der großräumigen Druckverteilung ist der Fortbestand der derzeitigen Witterung mit schwacher Kaltluftzufuhr aus Norden im Ostteil Mitteleuropas und dem Transport milder Atlantikluftmassen entlang der europäischen Westküsten nach Nordosten gesichert.

gez. Ludwig.

Zentrale Wetterdienstgruppe.

Sonnabend, den 17. Februar 19..

Ausland Bodenstationen: Küstenorte ○	Höhe m	JJJ	Gestern 14 Uhr CC	wwVhN	DDFWN	PPPTT	UC app	Gestern 19 Uhr CC	wwVhN	DDFWN	PPPTT	UC app	RR
Ingöy ○	4	005											
Tromsö ○	102	008	07	02990	18216	29756	77804	00	01990	24214	29256	67703	00557
Bodö ○	17	010	00	02440	06626	29553	69104	00	02990	39424	28859	69703	–
Nordöyen ○	37	014	04	02840	12426	23102	66904	05	02890	18626	25801	62902	00383
Drontheim ○	64	017	04	03894	14228	26400	87802	50	01861	12421	26551	70302	00548
Krakenes ○	41	021	56	02883	16525	22707	82000	55	02873	18527	21907	3X603	00381
Utsira ○	56	028	57	03764	12528	24803	9X309	51	03765	14628	24403	9X302	00471
Lister ○	9	030	50	03768	06528	29804	9X901	8X	037X9	08928	29901	8X200	00374
Färder ○	9	036	5X	03048	19148	33853	0X303	5X	03758	19228	33851	9X300	00079
Aarhus ○	47	180	5X	02757	10327	32001	0X101						
Kopenhagen ○	1	181	5X	03758	14728	22901	8X304	5X	03745	24398	33[illegible]	5X102	00170
Skagen ○	3	182	57	02743	19247	33402	7X304	5X	03738	18328	32501	8X301	00274
Hanstholm ○	46	183	5X	03753	12328	31401	9X301						
Hammershus ○	77	185	50	02844	04314	32101	80207	5X	02847	04417	32601	8X904	00383
Helder ○	6	291	50	05434	12455	25607	92501	04	05594	12325	28407	98300	–
De Bilt	12	293	50	05432	18145	26010	82402	04	05693	16223	25509	82901	–
Mailand	119	302						40	45390	28143	27306	85301	–
Genua ○	2	305						00	05690	02422	29408	75901	–
Venedig ○	10	312						00	05590	22200	25908	80306	–
S. Sebastián	258	350	10	01742	02342	27511	70102	17	03X61	12313	27509	9X405	00370
Gijón	13	351	04	08490	02143	26314	85001	07	09490	06216	26712	82403	00470
Madrid	667	353	70	05642	22202	23811	50903	40	02663	02413	25210	50307	00130
Sevilla	7	354	24	02742	04115	27916	60904	50	02754	00014	25918	65401	00190
Almeria ○	65	355	24	02953	18215	23546	83903	80	02855	16415	23745	70405	00290
Mahon	40	357	57	03754	00028	21912	7X902	52	03754	08258	22912	7X403	97120
Barcelona ○	42	358	6X	50658	04128	24611	7X303	52	04504	00028	22541	8X305	02456
Valencia ○	18	359	6X	84633	04288	24713	8X100						
La Coruña ○	57	362	91	02852	20215	26016	75001	07	03790	20218	26414	80603	00472
Tetuan	85	028	82	03863	22128	25218	6X905						
Funchal ○	110	395											
Teneriffa ○	37	400	50	01742	08212	24520	70300						
V. Cisneros	6	404	50	05644	10514	15918	10901	51	04754	06328	15024	3X402	00270
Budapest	130	541											
Canea	63	737											
Bergstationen:	Höhe m	JJJ	CC	wwVhN	DDFWN	PPPTT	UC app	CC	wwVhN	DDFWN	PPPTT	UC app	RRTTE
Fanaraken	2072	024	XX	46105	24449	92354	0X202						
Svandals Flona	1065	026											

Ausland Bodenstationen: Küstenorte ○	Höhe m	JJJ	Heute 2 Uhr CC	wwVhN	DDFWN	PPPTT	UC app	Heute 8 Uhr CC	wwVhN	DDFWN	PPPTT	UC app	RR
Ingöy ○	4	005											
Tromsö ○	102	008						44	02962	18444	25654	59805	00577
Bodö ○	17	010	00	05890	06523	27753	68702	04	01844	39625	25453	66710	00545
Nordöyen ○	37	014						5X	02887	12527	24300	6X302	00XX3
Drontheim ○	64	017	00	02890	44100	25451	70805	54	05756	00027	25451	70203	00548
Krakenes ○	41	021	52	64644	20668	21606	XX300	57	03764	18668	24204	0X205	03374
Utsira ○	56	028						07	03778	15628	26003	9X305	00474
Lister ○	9	030	5X	03778	08528	29301	8X704	5X	03778	08528	29204	8X203	00484
Färder ○	9	036	5X	03748	10728	34751	9X101	5X	03748	14328	34251	9X401	00394
Aarhus ○	47	180	5X	03758	12528	33401	9X302						
Kopenhagen ○	1	181	5X	03268	10428	35200	6X405	5X	03858	10428	34450	7X300	00183
Skagen ○	3	182	5X	05738	12328	33700	8X304	5X	03748	12328	33300	7X300	00374
Hanstholm ○	46	183						5X	03758	14428	34050	9X300	–
Hammershus ○	77	185	5X	03838	02228	24150	9X302	5X	03748	06328	34350	8X300	00283
Helder ○	6	291	XX	46009	24229	26704	0X405	5X	48338	24358	27404	00204	97234
De Bilt	12	293	00	47290	00000	26905	00405	XX	46009	00049	28403	0X403	–
Mailand	119	302	00	45390	00040	30902	80301	40	43390	28142	32300	91402	00511
Genua ○	2	305	00	05690	02409	28306	80308	50	05553	65614	29305	82304	00096
Venedig ○	10	312	00	05490	30100	28505	80306						
S. Sebastián	258	350											
Gijón	13	351						04	09590	18314	29608	89205	00143
Madrid	667	353	00	00790	00000	07504	80002	00	09290	04100	34902	90406	00010
Sevilla	7	354	00	00790	00000	27911	60300	00	09690	02101	27907	91402	00050
Almeria ○	65	355	80	01854	02114	25513	70302	30	11854	10214	26213	60404	00280
Mahon	40	357	52	03754	00228	25312	8X101	92	03754	08228	27312	8X408	00403
Barcelona ○	42	358						07	09590	30214	29109	81104	97330
Valencia ○	18	359						80	24757	24287	30710	90206	03364
La Coruña ○	57	362	6X	64648	20168	28513	0X102	54	02645	20126	29413	00303	03164
Tetuan	85	028						40	04891	00001	25106	60403	00030
Funchal ○	110	395											
Teneriffa ○	37	400											
V. Cisneros	6	404						50	02843	04525	16917	66403	00370
Budapest	130	541											
Canea	63	737											
Bergstationen:	Höhe m	JJJ	CC	wwVhN	DDFWN	PPPTT	UC app	CC	wwVhN	DDFWN	PPPTT	UC app	RRTTE
Fanaraken	2072	024											
Svandals Flona	1065	026						02	72538	08478	02255	8X401	93569

Wolkenzugmessungen

yy = Datum
GzGz = Uhrzeit (D.G.Z.)

HuHu = Höhe über NN
DpDp = Windrichtung (N = 36)
vp = Windgeschwindigkeit in Stufen für je 10 km/

Ort	Bodö
yyGzGz	1710
HuHu	42
DpDp vp	240

Höhenwinde

yy = Datum
GzGz = Uhrzeit (D.G.Z.)
Pi = Art der Messung C = Wolkenart Ep = Durchführung der Messung HgHg = Gipfelhöhe PiPi = Art der Messung

HpHp = Mittlere Höhe über NN
DpDp = Windrichtung (N = 36)
vp = Windgeschwindigkeit in Stufen für je 10 km/

Ort	Märk. Friedld. 258	Nest 266	Pechamünde 285	Swinemünde 455	Swinemünde 455	Magdeburg 408	Lindenberg 425	Berlin 440	Berlin 440	Schleuditz 449	Stolp 459	Mockau 620	Nordhausen 636	Erfurt 646	Erfurt 646	Tschenstochau 152	Schwerin 985	Gleiwitz 454	Feuchtwangen 742	Feuchtwangen 742	Litzmannstadt 557	Litzmannstadt 557	Rochefort 201	51N 7aE	53N 06E	51N 15E	57N 21E	52N 05E	48N 11E	57N 12E	Freiburg 580	Freiburg 580	Schwäbisch Hall 552	Do…
yyGzGz		1704	16 17	16 16	1705		1708	16 17	1705			1705		16 17	1705		1705		1702	1708			16 18	1702	1705	1703	1705	1704	1705	1705	16 17	1705	16 16	16..
Pi C Ep HgHg oder PiPi		99	–	–	88		44	99	90220			81621		44	[illegible]		99		90863	24247			40380	–	–	–	–	–	–	–	44	99	24163	24..
27 km																																		
21 ..																																		
16 ..																																		
13 ..								12.5 34 70						10.5 34 80																	10.5 29 30			
11 ..								33 80	13.0 33 70			32 60		9.0 33 70			10.5 35 90														9.0 29 20	10.5 34 30		
9 ..		8.5 35 90	8.6 34 70	5.3 35 80				33 80	33 70			33 60		7.0 33 60	8.3 32 120		34 100							8.3 33 90				34 50		34 60	9.0 24 20	34 30		4..
7 ..		35 90	38 70	4.8 35 70	34 80			34 80	33 70			32 50		5.3 34 60	33 70		34 100							33 80			06 100	30 50	33 70	–	5.3 31 20	33 30		3.3 45
5.3 ..		35 90	34 70	3.6 35 20	34 80			34 70	34 60			33 50		4.6 36 50	33 60		04 70							34 70			01 50	29 40	34 90	01 40	4.3 32 70	33 20	34 30	
4 ..		35 70	35 60	2.3 34 30	34 60			34 70	33 60			33 50		3.0 02 40	34 40		34 90			4.1 33 40				35 40			02 40	27 20	33 90	02 40	3.8 C	33 40	35 30	
3 ..		36 40	34 40	2.0 35 20	34 50			34 50	33 30			33 40		2.2 01 40	33 30		32 70		2.9 03 20	29 20				35 50			02 40	26 40	35 70	02 40	C	C	03 30	
2 ..		36 20	35 20	1.8 27 10	33 30		35 30	36 30	04 10			34 40		1.9 01 10	33 20		31 40		04 20	28 05			33 30	36 40	1.8 26 20	34 30	04 40	26 40	35 60	03 30	11 20	32 05	05 20	
1.3 ..		1.2 01 20	04 10	34 10	23 10		32 30	04 30	04 10			34 30		C	29 10		36 50		08 10	28 05			32 10	35 20	25 20	35 20	04 40	25 40	35 40	04 30	11 20	32 05	14 10	
0.8 ..		03 10	04 10	06 10	12 10		22 30	04 10	04 10			30 20		11 10	31 10		0.7 28 10		18 40	28 05			33 10	04 20	24 20	0.7 11 05	02 40	24 30	34 40	01 30	10 10	C	0.9 08 30	
0.3 ..		04 10	38 10	06 10	09 10		11 30	04 10	04 10			0.8 26 10		05 30	C		–		0.5 C	0.5 C			20 10	34 10	23 20	0.4 12 05	02 20	23 20	0.4 02 30	36 30	0.6 C	0.6 C	07 30	–

Ort	Keubichberg 760	Keubichberg 760	Lachtal 767	Rossbach 701	Tulln 811	Wien 504	Wien 504	Wien 501	Klagenfurt 500	Klagenfurt 502	Pilsen 666	Pilsen 666	Prag 569	Brünn 625	Preßburg 680	Cschaff 221	Brüx 518	Wels 819	Wiener Neust. 820	Wiener Neust. 820	Mailand 307	Mailand 307	Vicenza 312	Venedig 312	Agram 705	Libau 411	Kortkant 975	57N 22E	57N 24E	50N 06E	50N 07E	53N 06E	57N 21E
yyGzGz	16 17	1705		1705	1708	1705	16 17	1709	16 17	1705	16 17	1705		1705		1706	16 09	1707	1707		16 17	1705	1705	16 ..	1705	16 15	16 12	16 11	16 14	16 15	16 15	16 15	16 17
Pi C Ep HgHg oder PiPi	81246	81230		41103	25513	88	88	25516	44	77	81210	88		24234		77	89140	24910	24244		44	77	77	44	44	20180	68751	–	77	–	–	–	–
27 km																																	
21 ..																															13.3 30 50		
16 ..	19.3 29 70								29 50																					<5.0 29 50	13.0 36 40		
13 ..	32 60	15.5 [illegible]							30 70								34 10						34 50					35 100		28 40	11.0 29 30		
11 ..	34 60	34 60							32 70	34 70	10.5 32 05						[illegible] 50						34 40					–		27 30	9.6 27 10		34 36
9 ..	33 50	34 60		32 70		8.5 34 100	8.5 35 90		32 70	34 70	34 70	33 80					34 100					6.5 30 40	34 40		8.3 33 90			04 100		26 30	7.0 25 20		36 40
7 ..	34 60	32 50		34 10		34 100	35 70		34 80	35 70	33 80	33 70					36 100				6.5 34 20	5.3 32 10	32 50	04 40	33 80	34 70		02 50		25 30	5.3 29 30		01 30
5.3 ..	34 50	33 60		34 70		34 90	35 100		–	36 60	35 80	33 70				4.0 34 70	36 90		2.0 35 70		01 10	4.0 29 10	33 40	–	34 70	01 60	23 10	02 50	01 90	25 20	22 10	23 20	01 30
4 ..	36 40	34 50		30 60		34 70	35 80		34 70	36 60	25 70	33 60		3.0 35 30		3.3 32 70	36 90		2.0 34 50		02 10	3.3 34 20	36 30	01 30	35 00	02 70	20 20	01 50	01 90	23 40	24 10	25 20	01 30
3 ..	36 30	36 30		30 50		34 70	34 50		33 50	36 30	35 50	35 30		2.6 34 50		2.6 33 60	36 70		1.9 35 30		06 10	2.6 04 40	02 30	–	35 50	02 50	21 10	02 50	02 80	18 90	24 15	24 30	03 35
2 ..	01 20	05 20		33 30		34 50	33 40		32 30	36 05	04 20	35 30		1.3 33 30		34 30	04 30		2.2 36 20		09 10	20 10	03 10	32 10	36 40	02 50	20 40	03 40	02 50	15 40	15 30	23 40	03 35
1.3 ..	04 10	12 10		36 10	34 10	33 30	33 30	35 20	C	00 00	05 10	1.2 33 20		0.8 04 20		32 20	04 10	02 30	1.0 28 10		13 10	03 20	04 30	10 05	35 20	01 50	25 30	34 20	01 50	16 40	15 30	20 30	02 30
0.8 ..	06 10	C		05 05	36 20	31 30	34 10	03 20	C	00 00	05 10	35 10		0.5 05 20		29 10	04 10	09 20	36 05		–	35 10	05 10	09 05	02 05	36 40	27 20	04 40	02 40	11 40	14 10	08 40	04 30
0.3 ..	0.6 09 10	0.6 C		0.9 08 05	0.9 11 00	30 45	30 40	01 10	0.5 C	0.3 00 00	03 05	C		0.2 31 20		16 05	08 00	0.4 09 30	34 05		0.7 24 05	34 40	05 10	–	08 10	35 30	24 20	36 30	09 30	0.7 18 45	12 05	12 30	34 40

Täglicher Wetterbericht

des Deutschen Reichswetterdienstes
Herausgegeben von der Deutschen Seewarte
Verlagsort Hamburg

…rgang: 70 Nr. 49. Sonntag, den 18. Februar 1945.
…te 1

…: Die Beobachtungen sind sämtlich in der Form der 1935 in Warschau beschlossenen Einheitsschlüssel wiedergegeben. Kurze Erläuterungen zu den einzelnen Ziffern … zu Beginn jedes Vierteljahres beigegeben. Ausführlich finden sie sich in „Anweisung zur Verzifferung von Wettermeldungen", herausgegeben vom Reichsluftfahrtministerium. Alle Zeitangaben in DGZ.

Deutschland			Gestern 14 Uhr					Gestern 19 Uhr						Heute 2 Uhr					Heute 8 Uhr					
Station	Höhe m	JJJ	CG	wwVhN	DDFWN	PPPTT	UC app	CG	wwVhN	DDFWN	PPPTT	UC app	RR	CG	wwVhN	DDFWN	PPPTT	UC app	CG	wwVhN	DDFWN	PPPTT	UC app	RR
…burg-Fu.	18	408	[illegible]	05695	10328	30509	97901	5X	08358	02128	31104	8X005	00051	5X	05542	02228	33402	5X205	5X	05538	10228	34901	3X205	97011
…burg/Fgh.	41	409	5X	05757	10427	31102	7X402												5X	05658	12223	35201	9X205	00030
…el	28	460	07	05695	10225	34103	60702	5X	05658	08228	34803	8X406	00048	5X	05758	10228	34202	[illegible]	5X	05798	10228	35201	8X204	00030
…nemünde o	1	406	57	02254	10427	33302	07702	5X	03778	10528	33304	8X203	0028X	[illegible]	00290	08400	33504	8X306	00	05690	08401	36551	8X205	00283
…kona o	1	464	55	02854	10525	34502	70700																	
…sterland	16	461	5X	05658	14228	30102	9X901	5X	05538	16428	30502	9X202	00030	5X	05532	14322	33902	0X205	5X	05635	14428	33302	9X204	0004X
…goland o	50	465	XX	46009	14349	29102	0X304	XX	57009	20249	31203	0X309	97101	XX	46009	14849	32703	0X307	5X	42448	12448	33303	0X405	93111
…rkum o	6	401	5X	21536	22358	29704	9X103	5X	05538	12228	30909	0X305	92151	XX	48009	12459	32204	0X304	XX	57109	12559	32505	0X402	95211
…nten	4	442	5X	05643	20128	29305	8X702	XX	48109	24159	30904	0X407	99050	5X	45138	00048	32804	0X306	5X	08448	10128	33004	0X301	02031
…dhorn	22	402																	XX	57209	12159	32205	0X304	01051
…tmold	178	187																						
…nnover	51	421	00	05590	12426	25908	78701	5X	08478	26228	31107	9X207	00020	XX	57209	00049	33004	0X203	5X	42348	0004X	34404	0X304	97040
…gdeburg	45	408						5X	05468	10228	XXX05	7XXXX	-											
…ssen	123	437	XX	48409	20349	-	-																	
…ln	48	436	50	08464	26218	31506	96004												5X	67248	14448	32805	00303	-
…chen	202	407																						
…er	265	049	5X	05428	00048	32909	9X003																	
…ssel	289	351	00	05590	10418	30706	87001												XX	46404	21349	34303	00203	-
…nkfurt/M.	111	412	XX	46409	18249	32802	84305	XX	46009	18249	32402	0X203	~	XX	48009	00049	33703	0X202						
…rbrücken	189	441						5X	08436	16128	38205	8X401	-	5X	08328	00028	34305	0X901	5X	08438	00048	34406	9X402	00XX1
…mberg	315	426	00	05690	18102	32707	61901	00	08394	00009	32704	75401	00401						5X	08338	02128	39804	9X401	00011
…enbad	538	516																						
…aßburg	151	219																						
…bingen	427	443	00	05790	00003	30510	65907	00	05690	32114	32504	82901	00400	5X	05558	00028	34402	0X801	5X	08358	00028	34602	0X304	00000
…drichshf.	400	444	5X	42348	00048	33404	8X101	5X	38438	00028	33804	0X205	00011	5X	08428	00028	35402	9X701	XX	48309	00029	35902	0X304	00021
…schen	528	414	04	45391	28401	33002	90901	XX	46009	20409	34000	0X205	00030	5X	05318	20348	34701	9X901	5X	64448	20228	34803	0X203	97001
…sbruck	573	507	00	00990	00000	30008	50609	03	05790	00002	32803	71408	00400	00	05690	00000	36052	90300	02	05694	08004	36751	9X901	00538
…nemünde o	3	455	57	02854	10320	35301	60306												5X	05638	08228	38351	7X304	00263
…lin	1	404	53	02864	10225	35001	6X901							5X	05658	10228	37251	8X304	5X	03768	08228	38151	6X306	00533
…aw	70	450	5X	02777	12427	31902	6X903	5X	03788	12328	33004	6X301	-	5X	03748	12328	35051	8X305	07	01730	12303	38252	8X309	00530
…rlin	48	440	5X	05767	10327	33205	6X704	5X	05677	10327	33202	7X501	00030	5X	05568	10428	35350	7X205	5X	05676	10326	36751	7X304	00513
…hkeuditz	131	449	00	08490	10400	31206	80000	5X	08366	08228	30204	8X000	00060	5X	51348	06328	32501	9X109	5X	05558	06358	34200	8X207	97007
…furt	320	646	00	44490	24244	30906	82901	07	05498	16128	30406	8X402	00080	5X	08258	18228	32803	0X303	XX	57109	14259	34102	0X306	97021
…esden	230	410	50	05577	10427	31105	60702							02	08468	00028	32401	8X204	5X	05477	04157	33752	8X406	-
…uen	449	458	04	05593	13323	~	- -	04	05593	29105	-	-	-											
…ag	363	669	03	08490	08127	33102	8X901	07	02390	08123	33550	70201	00021	5X	72358	02478	33751	0X701	5X	71348	04478	34601	0X203	93524
…dweis	408	670	5X	05677	00027	32005	87001	5X	05678	00028	31703	87801	-	00	05454	00024	32600	80801	5X	78438	00078	33100	0X301	97501
…nütz	263	676	44	01862	24103	35001	71200	54	01773	10404	35457	71403	00024	00	05590	00020	36053	80200	54	05665	04127	36752	7X205	08544
…ssau	302	865						05	01790	32102	31909	59309	-											
…zburg	434	508	04	05694	04144	31706	50903	00	05590	00003	32702	91405	00081	00	05590	14148	35151	07104	52	61456	74128	31901	4X200	97521
…en.	157	501						03	05690	00026	33801	60401	-	5X	05574	00028	34650	9X901						
…az	394	505						07	05590	00023	34300	80207	-	05	05490	00004	34805	90802						
…agenfurt	449	502												04	05590	00023	33951	00300	07	04490	00027	34353	0X402	00549
…genwalde o	7	429	5X	03668	00028	35450	7X301	5X	03668	00028	36451	8X303	00063						5X	03468	00028	39351	8X307	0063X
…nzig	15	405						5X	71646	02278	35900	7X102	97003						5X	03758	XXX28	XXX54	7X307	00544
…önigsberg	20	422	5X	03756	02328	XXX52	8X202																	
…amel o	3	447																						
…tern	47	551																						
…sen	99	552																						
…nberg/Schl.	148	420																						
…alau	117	411																						
…witz	255	454																						
…rschau	107	556																						
…alystok	135	565																						
…tzmannstadt	176	557																						
…blin	203	559																						
…akau	216	561																						
…mberg	330	571																						

Bergstationen	Höhe m	JJJ	CG	wwVhN	DDFWN	PPPTT	UC app	CG	wwVhN	DDFWN	PPPTT	UC app	RRTTE	CG	wwVhN	DDFWN	PPPTT	UC app	CG	wwVhN	DDFWN	PPPTT	UC app	RRTTE
…nnblick	3106	503	54	01933	65614	00458	88304	14	01923	65603	59159	80301	-	50	01813	30413	00460	80903	XX	49309	65609	98640	9X602	00619
…gspitze	2962	416	00	01890	24201	15159	58202	00	01790	30304	15357	66401	00549	00	02790	28404	15059	[illegible]	5X	035X8	32428	14267	7X300	00609
…rbitzkogel	2397	506																						
…hneekoppe	1602	428	5X	03858	30328	43558	40302	50	05757	30527	43358	80300	00579						50	04846	[illegible]	44055	8X202	[illegible]
…uerkogel	1577	862																						
…dberg/Sch.	1493	427	00	01900	06203	59506	52303	00	03890	20208	60002	57302	00079	04	03890	20428	60002	57300	02	03890	32429	60002	5X300	00507
…böckl	1446	511						54	05743	22224	64550	40201	~											
…nzer	1214	519																	XX	77309	24379	88751	0X300	48524
…chtelberg	1213	419	07	05785	28325	87701	70301							XX	46009	23549	88351	04301	XX	46009	28349	87951	0X300	47549
…rnisgrinde	1166	561	10	04732	26109	94705	85302	XX	46009	26249	95301	0X303	00064	XX	46009	20449	45900	0X801	XX	46005	24249	95900	0X301	00551
…ocken	1141	418	10	05634	26424	96004	81301																	
…sserkuppe	923	423																	XX	46009	28263	22002	0X012	-
…elsberg	915	445	00	01890	18424	18103	63103	07	02790	18427	18102	78200	00049	XX	48009	04529	19502	6 302	XX	57009	24249	17901	4X801	97049
…hler Asten	840	417	10	05752	20325	27406	82304												XX	44209	30159	29503	00303	-
…ldberg/Ts.	801	424	00	05690	00005	34906	76104	XX	98089	26329	35303	8X302	-	00	46009	28249	36002	0X202	5X	49209	02148	35303	0X302	00004
…lmit	673	397	20	04732	30204	29508	82304	04	04690	26928	[illegible]	97401	-	XX	46009	28549	50602	0X301	XX	46007	28249	51903	0X003	-

Berichtigungen

Sämtliche Karten der Tägli[illegible] weiteres nach der von der [illegible] gezeichnet. (Erlaß [illegible])

Wetterlage von gestern: *Sonnabend 17. Febr. 1945.*

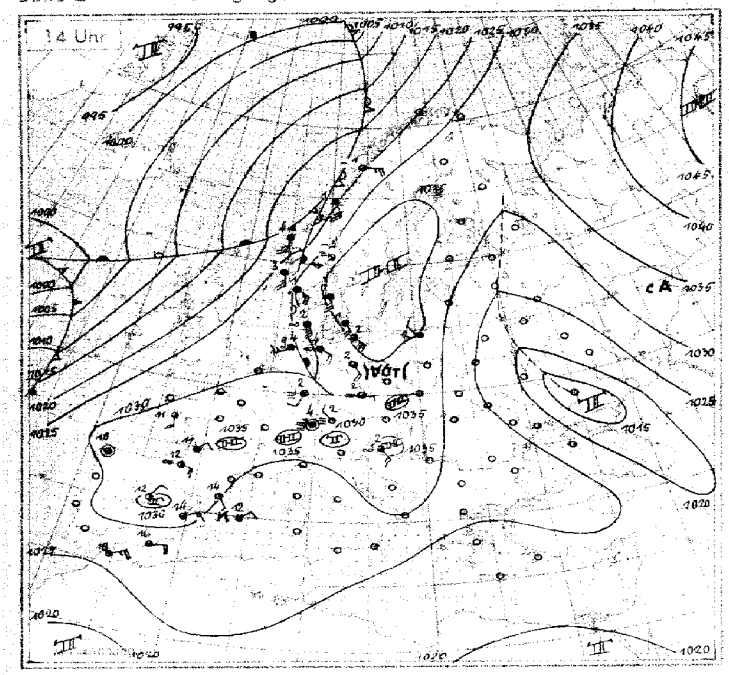

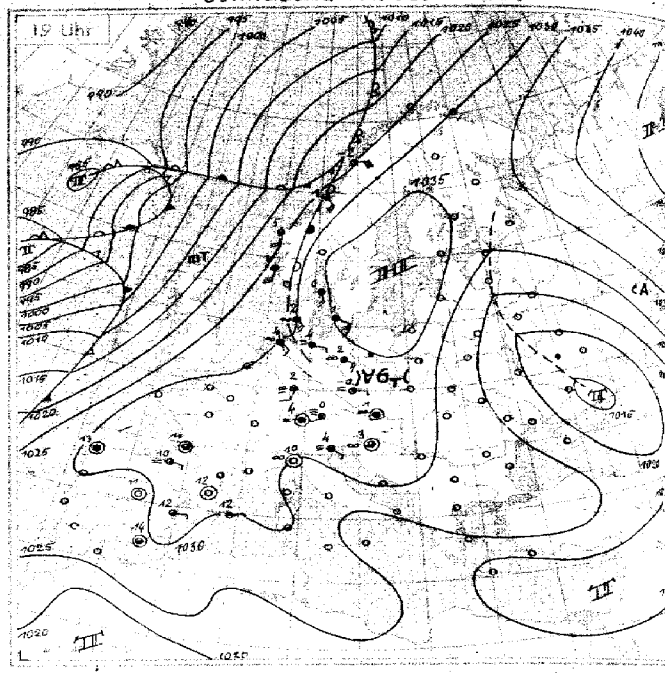

Wetterlage von heute nacht: *Sonntag 18. Februar 1945.*

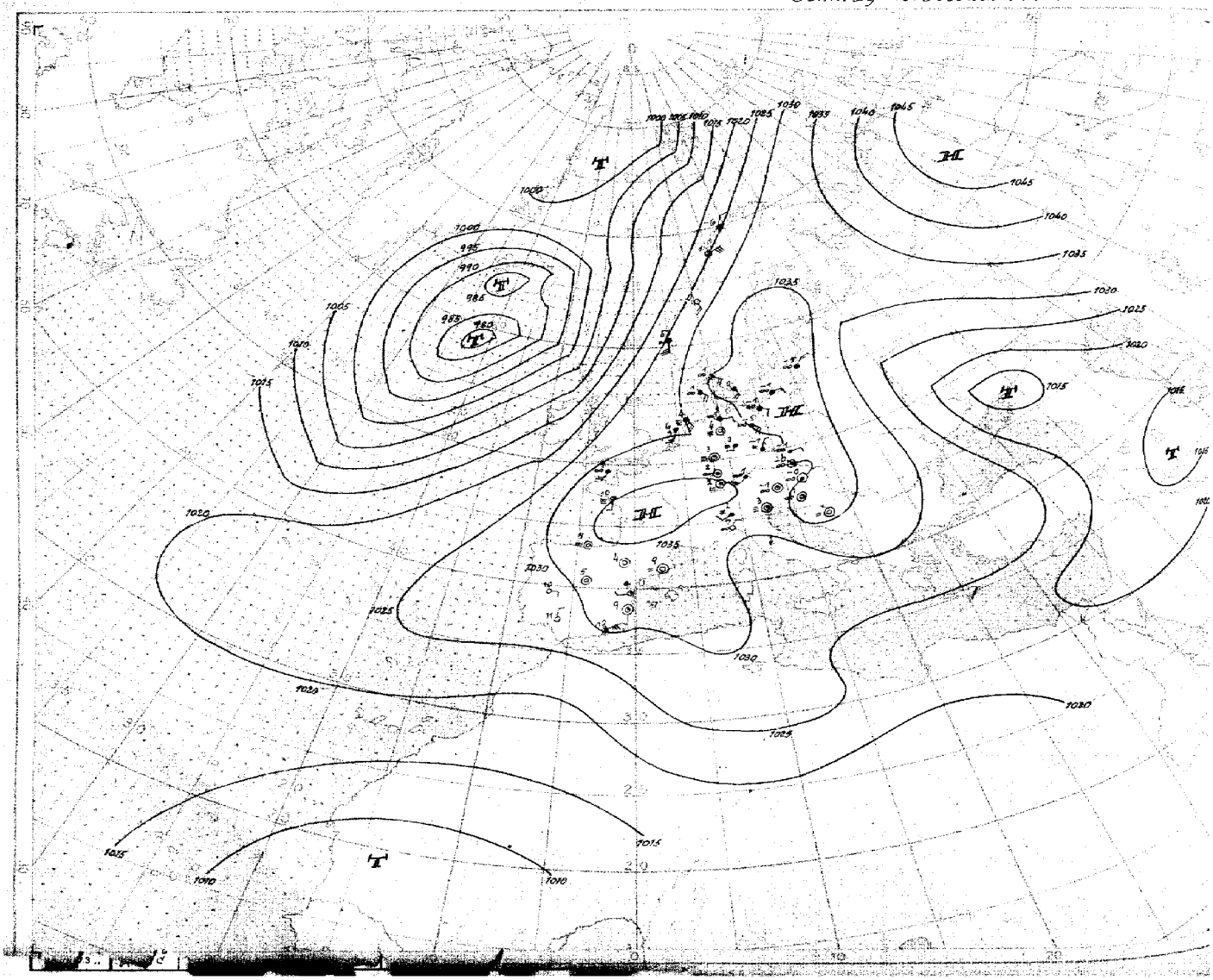

Nr. 41

Höhen-Aufstiege

1. Teil

Sonntag den 18. Februar 1945

Seite 5

heute

Kenngruppe: IIIGG HeHeEaTeTe

Schlüssel: $Q_1Q_2Q_3Q_4E_a$ $s_1 s_2 s_3$ GG ; QLLll uu9GG | $H_a H_a H_a H_a H_r$ $H_r H_r H_r H_r Z_u$

Hauptisobarenflächen $H_a H_a T_a T_a U_a$ $H_a H_a T_a T_a U_a$ $H_a H_a T_a T_a U_a$ … $H_a H_a T_a T_a U_a$ $H_a H_a T_a T_a U_a$ $H_a H_a T_a T_a U_a$ $H_a H_a T_a T_a U_a$

Markante Punkte $P_1P_1TTU_1$ $P_2P_2TTU_2$ …

Pseudopot. Temperatur $9Q_0Q_1Q_2Q_3$ $Q_4Q_5Q_6Q_7Q_8$ $Q_1Q_2Q_3Q_4Q_5$ IIIPP

yy = Datum; GG = Uhrzeit (D.G.Z.)

Ort (Kennziffer, Höhe)	Bardufoß 794	Bodø 010, 5 m	Drontheim 017, 59 m	Bergen 022, 35 m	Kristiansand 032, 21 m	Kjeller 041, 180 m	Hanstholm 083, 29 m	Blaavandshuk 184, 15 m	Lauenwerden 010, 2 m	Heide 291, 32 m	Emden 154, 2 m	Helgoland 465, 42 m	Unterlüß 181, 94 m
yy GG	18 05	18 05	18 05	18 05	18 05	18 05	18 05	18 05	18 05	18 04	18 05		
41 TT	-	-	-	-	-	-	-	-	-	-	-		
96 TT	-	-	-	-	-	-	-	-	-	-	-		
225 TT	-	-	-63	-65	-63	-63	-63	-63	-61	-59	-62		
300 TT	-58	-51	-50	-49	-49	-50	-48	-50	-46	-46	-47		
400 TT	7 -41	-36	-33	7 -32	-33	8 -32	-32	-33	-30	-30	6 -31		
500 TT	7 26-29	6 31-25	8 36-21	9 42-19	-20	6 51-18	7 41-20	8 36-21	-19	-20	6 42-19		
600 TT	7 23-20	4 28-16	8 29-13	0 39-12	-12	8 34-13	9 37-11	35-12	-11	-10	4 38-11		
700 TT	8 19-13	5 23-9	9 30-6	0 38-3	-8	6 29-6	-5	7 31-6	0 39-3	9 29-3	-4		
800 TT	9 15-8	8 18-6	-0	+2	-5	9 17-7	-2	7 25-2	8 34+3	+5	+1		
900 TT	9 16-1	7 13-2	13-0	+0	-5	9 8-7	19+0	6 23+5	8 30+3	+11	+4		
950	10	5	10	17	-	4	14	15	26	-	-		
Boden	-6-10	-4-4	4-5	16+4	-1	1-6	6-2	10+0	20-6	+7	16+5		
41 H	-	-	-	-	-	-	-	-	-	-	-		
96 H	-	-	-	-	-	-	-	-	(1600)	-	(1602)		
225 H	-	-	1076	1085	1082	1082	1085	1082	1096	1100	1096		
300 H	876	888	897	905	904	903	906	903	915	918	915		
400 H	691	699	706	712	712	711	713	713	720	724	721		
500 H	538	564	546	553	553	553	557	555	561	565	561		
600 H	408	411	413	418	419	418	423	421	426	430	425		
700 H	294	296	297	301	304	301	304	304	308	312	308		
800 H	193	194	193	196	205	199	201	201	203	206	203		
900 H	103	102	101	103	110	108	109	108	108	111	110		
1000 H	20.6	21.0	18.4	19.2	25.0	27.4	26.5	25.3	23.6	25.3	25.3		
41/96	-	-	-	-	-	-	-	-	-	-	-		
96/225	-	-	-	-	-	-	-	-	(504)	-	(506)		
225/500	-	-	528	532	529	529	528	527	536	535	535		
500/1000	517	523	530	534	525	525	530	530	537	540	536		
Markante Punkte	-	-	-	21571	-	-	18681	-	-	-	15611		
	-	-	-	22671	-	-	22351	-	-	-	20651		
	-	-	-	25571	-	-	26571	-	-	30611	26551		
	-	-	-	38857	-	11681	48717	-	-	18661	36851		
	-	-	22641	47729	-	19681	55661	17691	-	24981	39838		
	-	-	46751	53669	26571	25601	57637	19691	-	49711	46735		
	27641	28541	57648	56659	63631	56648	73541	24611	-	54651	51628		
	63658	65624	73551	67560	73561	58657	73541	56657	15681	59617	77000		
	74639	66625	78511	72520	82561	56570	86529	74537	19681	78510	82021		
	97528	75719	86012	82031	87541	87595	93501	85518	53641	93008	94051		
	00599	85537	91671	97030	95141	83547	99521	96009	85068	98001	95061		
	02599	93558	02507	02059	03019	01559	03099	03029	03060	03070	03050		

Ort (Kennziffer, Höhe)	Swinemünde 450, 10 m	Nest 266, 2 m	Gotenhafen 550, 16 m	Gerdauen 319, 63 m	Kopenhagen 181	Siegen 020	Nürnberg 041, 420 m	Koesfeld 061	Erfurt 646, 313 m	Berlin 440, 57 m	Litzmannstadt 557, 170 m	Windau 471	
yy GG	18 05	18 05	18 04		18 05	18 05		18 05	18 05	18 05		18 04	
41 TT	-	-	-		-	-		-	-	-		-	
96 TT	-	-	-		-	-		-	-	-		-	
225 TT	-63	-	-62		-	-56		-	-	-61		-61	
300 TT	-52	-51	-53		-43	-43		-46	-51	-50		-52	
400 TT	-34	3 -38	-38		-34	7 -28		-31	-35	-35		-41	
500 TT	-25	5 30-25	5 28-28		-22	7 44-17		4 41-19	6 36-22	6 34-22		36-33	
600 TT	-15	7 35-26	3 21-20		-15	8 41-9		0 37-11	8 30-10	4 34-13		18-25	
700 TT	-15	4 16-14	15-16		-10	8 35-4		0 37-4	8 27-8	0 26-9		6 21-19	
800 TT	-7	6 12-9	-11		-5	3 31+0		3 38+1	8 24-3	8 24-3		5 8-13	
900 TT	-9	9 3-10	-10		-6	0 26-4		6 28+4	9 22-1	0 14-2		-9	
950	-	3			-	22		26	29	10		-	
Boden	-5	3-5	-2-2		-3	18-4		16-5	19+4	4-4		-1-6	
41 H	-	-	-		-	-		-	-	-		-	
96 H	-	-	(1581)		-	-		-	-	-		-	
225 H	1070	(1066)	1062		(1078)	1104		(1096)	(1076)	1081		1052	
300 H	893	890	884		898	920		914	899	902		874	
400 H	702	701	696		708	723		721	709	711		704	
500 H	547	547	542		551	562		562	552	554		536	
600 H	414	415	411		418	426		426	419	420		408	
700 H	300	300	298		302	308		309	304	304		297	
800 H	200	200	198		201	204		204	201	202		195	
900 H	109	110	110		110	110		111	109	110		105	
1000 H	29.0	28.5	28.8		28.5	26.3		26.1	25.5	27.5		29.6	
41/96	-	-	-		-	-		-	-	-		-	
96/225	-	-	(519)		-	-		-	-	-		-	
225/500	524	(521)	520		(527)	542		(534)	(524)	527		516	
500/1000	518	517	515		523	536		535	527	526		506	
Markante Punkte	22661	-	-		-	-		-	-	-		-	
	25601	-	-		-	-		-	-	-		-	
	35931	-	-		-	-		-	-	-		-	
	42821	-	-		-	-		-	-	-		-	
	65631	-	-		-	-		-	-	-		-	
	66631	25601	15601		25581	-		-	25611	-		23621	
	69661	35931	24621		33951	16581		-	59667	17621		24591	
	83551	46623	45321		45791	18621		25541	62658	20641		25591	
	85561	76604	57711		72611	24541		55646	75557	63620		38911	
	87561	85579	64681		85621	65589		96070	82538	65630		85608	
	91601	88620	83651		93581	76000		00040	84539	87519		93617	
	04518	04507	94507		04008	99040		03050	00049	03518		99569	

Ort (Kennziffer, Höhe)	Kitzingen 717	Freiburg 580	Marienbach 595	Agram 705	Pilsen 686, 356 m	Wien 501	Klagenfurt 302, 444 m	Steinamanger 542
yy GG	18 07	18 05	18 05	18 05	18 05	18 05	18 05	18 09
41 TT	-	-	-	-	-	-	-	-
96 TT	-	-	-	-	-	-	-	-
225 TT	-	-62	-	-	-	-	-51	-
300 TT	-	-47	-45	-53	-52	-	-51	-50
400 TT	-	-32	5 -43	-36	4 -35	-	-35	-34
500 TT	3 35-20	2 34-21	5 38-22	7 33-24	4 33-25	29	8 35-35	6 35-33
600 TT	8 33-13	8 34-12	33-13	26-16	30-16	26-18	0 31-15	6 26-15
700 TT	6 29-5	8 30-5	16-7	30-6	8 26-7	8 31-12	5 30-7	8 35-10
800 TT	6 24-1	4 26+1	4 24+0	15-3	8 22-3	17-5	8 19-2	4 20-5
900 TT	9 22+2	0 13+2	7 16+1	8 14-3	9 20+1	4 8-5	9 18+1	6 14-1
950	18	21	17	10	17	9	11	10
Boden	16+2	20+4	16-1	7-2	11-0	5-6	9-4	5
41 H	-	-	-	-	-	-	-	-
96 H	-	-	-	-	-	-	(1599)	-
225 H	-	1092	(1087)	(1069)	(1074)	-	1078	(1078)
300 H	-	912	907	894	897	-	900	899
400 H	-	719	715	706	708	-	710	708
500 H	557	560	557	551	552	(547)	554	551
600 H	423	425	423	414	419	416	420	418
700 H	306	309	307	303	304	301	304	302
800 H	203	205	203	200	201	199	201	200
900 H	110	112	110	109	109	109	109	109
1000 H	26.6	27.4	27.2	26.4	24.9	26.8	26.0	26.2
41/96	-	-	-	-	-	-	-	-
96/225	-	-	-	-	-	-	(521)	-
225/500	-	532	(530)	(519)	(522)	-	525	(528)
500/1000	520	532	529	524	526	(520)	518	524
Markante Punkte	-	-	-	-	-	-	-	25581
	-	-	-	-	-	-	15601	46751
	-	-	-	-	-	-	21601	52726
	49774	-	-	-	-	-	24601	54699
	53674	-	25581	-	24641	57696	27571	55896
	61639	-	47734	-	35941	59697	58669	64625
	73569	23611	51705	-	67699	42677	82640	67627
	83007	48711	53718	-	62678	57648	73569	75568
	84570	52718	67595	26611	82528	77566	86008	87527
	92038	84040	83024	45791	87519	85546	87017	97517
	93010	88010	93000	85127	93029	91556	94008	99538
	01049	96059	96010	02509	99010	02007	97529	02518

yy = Datum; GG = Uhrzeit (D.G.Z.)

Aufstiege mit Positionsangaben

Länge und Breite

Flugzeugaufstiege

heute / gestern

Ort (Kennziffer, Höhe)	Mailand 302, 110 m	Venedig 312, 10 m	Vicenza 752	48 N 18 E	52 N 05 E	57 N 11 E	52 N 06 E	heute: Neuruppin 314	heute: Paderborn 077	heute: Hamburg 403	heute: Wien 501	heute: Lindenberg 425, 122 m	gestern: Lindenberg 425, 122 m	gestern: Paderborn 077
yy GG	18 05	18 05		18 06	18 05	17 15	17 1.	18 07	18 07	18 07	18 07	18 08		17 17
41 TT	-	-		-	-	-		-		-				-
96 TT	-	-		-	-	-		-		-	-			-
225 TT	-	-63		-	-	-	-59		-	-	-			-
300 TT	-48	-51		-	-	8 -63	-51		-	-	-			-
400 TT	-33	-35		-37	-32	5 -43	-32	8 -32	-	-	-	-		-
500 TT	3 34-23	-24		-27	-23	-32	-18	8 -24	7 39-15	-	-	-		6 -17
600 TT	9 31-12	-16		-19	-11	-18	-10	7 -15	9 37-10	8 51-14	8 27-18	-		4 36-11
700 TT	3 31-2	-5		-11	-3	-16	-5	6 -8	37-2	0 20-8	2 24-10	0 24-11		4 31-3
800 TT	5 29+6	22+2		-7	8 +2	-11	+2	9 -6	0 37+3	6 20-5	7 18-5	7 20-5		4 27+2
900 TT	24+6	+2		-6	+7	-7	+	5 -1	0 27+6	9 18-0	8 12-2	7 11-4		8 24+4
950	19	-		-	-	-	-	-	25	15	7	7		24
Boden	10+0	9+1		-	-	-	19	-5	21+7	7-2	8-2	6-4		24+7
41 H	-			-	-	-		-	-					-
96 H	-			-	-	-	-	-	-					-
225 H	1086	1079		-	-	(1052)	1093	-	-					-
300 H	909	901		(889)	(910)	873	915	-	-					-
400 H	717	710		699	719	686	732	703	-	-	-	-		-
500 H	559	564		545	561	555	565	547	565	(556)	(548)	-		547
600 H	425	426		415	426	408	426	414	419	422	416	-		424
700 H	308	305		297	308	294	308	298	310	305	302	299		309
800 H	202	201		198	203	195	202	196	206	202	190	201		204
900 H	108	108		109	109	106	109	105	112	110	109	110		110
1000 H	24.2	23.7		27.4	25.9	25.2	24.3	23.1	26.8	26.7	26.4	18.1		25.1
41/96	-	-		-	-	-	-	-	-	-	-	-		-
96/225	-	-		-	-	-	-	-	-	-	-	-		-
225/500	(530)	525		-	-	(516)	530	-	-	-	-	-		-
500/1000	535	530		518	537	510	535	524	539	(529)	(571)	-		534
Markante Punkte	-			-	-	-	-	-	-	53677	-	-		-
		12631		-	-	-	-	-	-	66657	-	-		-
		27571		-	-	-	-	-	-	66587	-	-		48596
		35911		-	-	-	-	-	48667	67598	-	-		56647
		44621		-	-	-	-	54694	66547	78528	-	-		58627
		74525		-	-	-	-	57687	73510	85004	-	-		66564
		78018		-	34931	-	-	71408	85050	88520	56728	89620		74095
		85031		33961	46761	-	15631	79570	85030	93028	73668	93536		75516
		87011		74981	93091	-	43801	85524	87057	95019	79758	96536		45069
		96051		37591	96081	-	47551	89515	93078	97019	81544	99537		49050
		97061		97631	97071	-	01051	92536	95378	39518	93537	93596		48060
		03010		02529	03029	-	03050	97338	03057	03912	01149	02516		100089

Klartexte:

Hamburg 18 07: a^2 naz. - 0,c, 5/10 St 03-4?, 13-15; 5/10 As, Ac 35-34 m. Teilste, 7/10 As, Ac 42-44 m. Teilst., darin 1. Verstr., [illegible] im SW.

Wien 18 07: 9/10 Ac, As - 4,3, [illegible] ab 5,0, [illegible] Hor. 2. Ac Spuren.

Neuruppin 18 07: a^2 -1,0, 9/10 Sc 2,3 - 2,4 [illegible] Ac 3,4 - 3,7, [illegible].

Kitzingen 18 07: a^2 [illegible], 9/10 [illegible] St, [illegible] As 3,4 - 4,3 [illegible] Ac [illegible] Fallstreifen.

Paderborn 18 07: Bis 0,1 Hoch[illegible], 9/10 St 0,9 - 3,4, 10/10 Ac [illegible] CS [illegible].

Paderborn 17 17: [illegible] 9/10 [illegible] 3,4 - 4,4, 9/10 Cl, Cs, in 6,6, [illegible] 7,6.

Lindenberg 17 10: Ballonaufstieg: 9/10 Ac, Sc, Sicht 13 km.

Karten vom Frühjahr

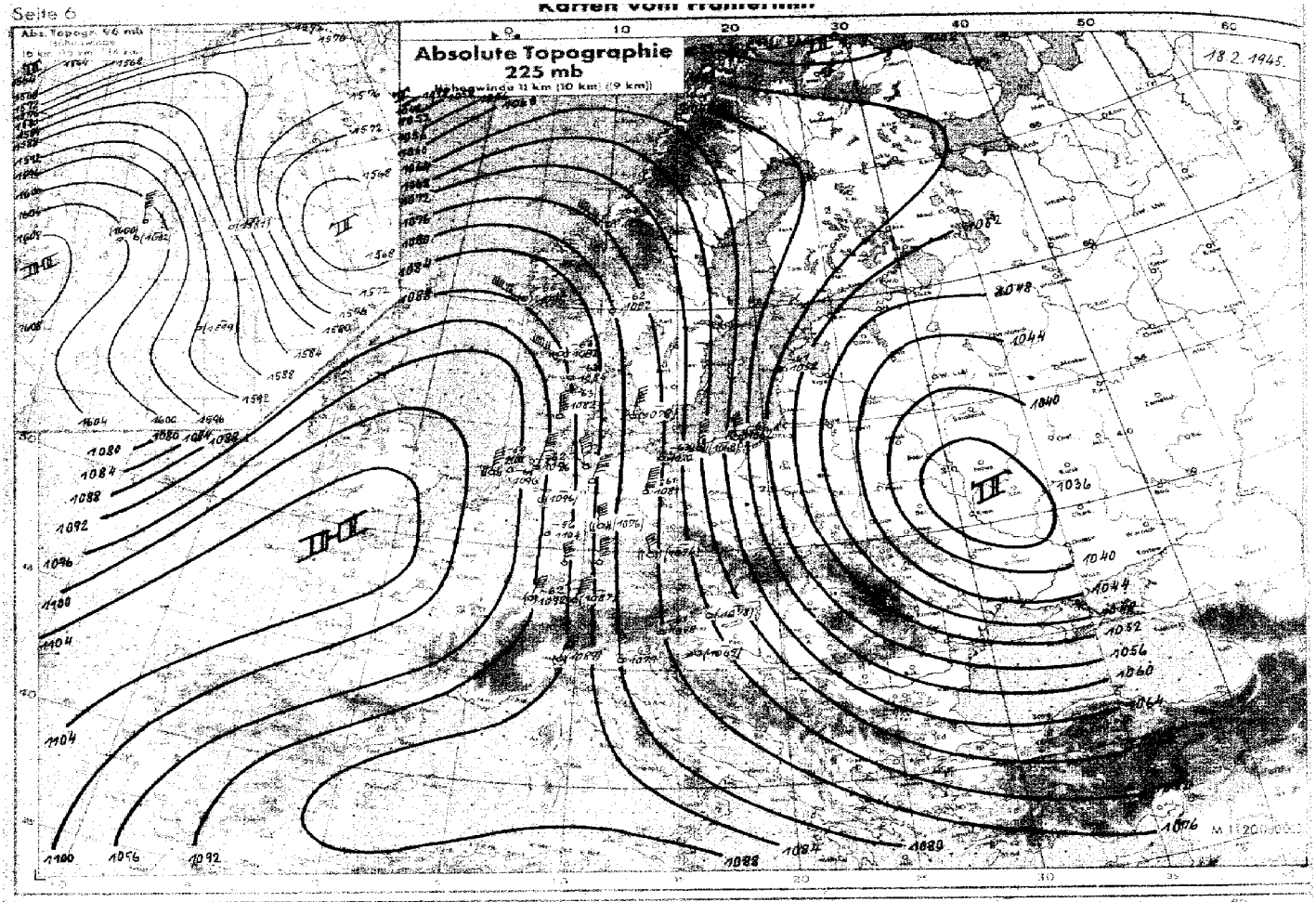

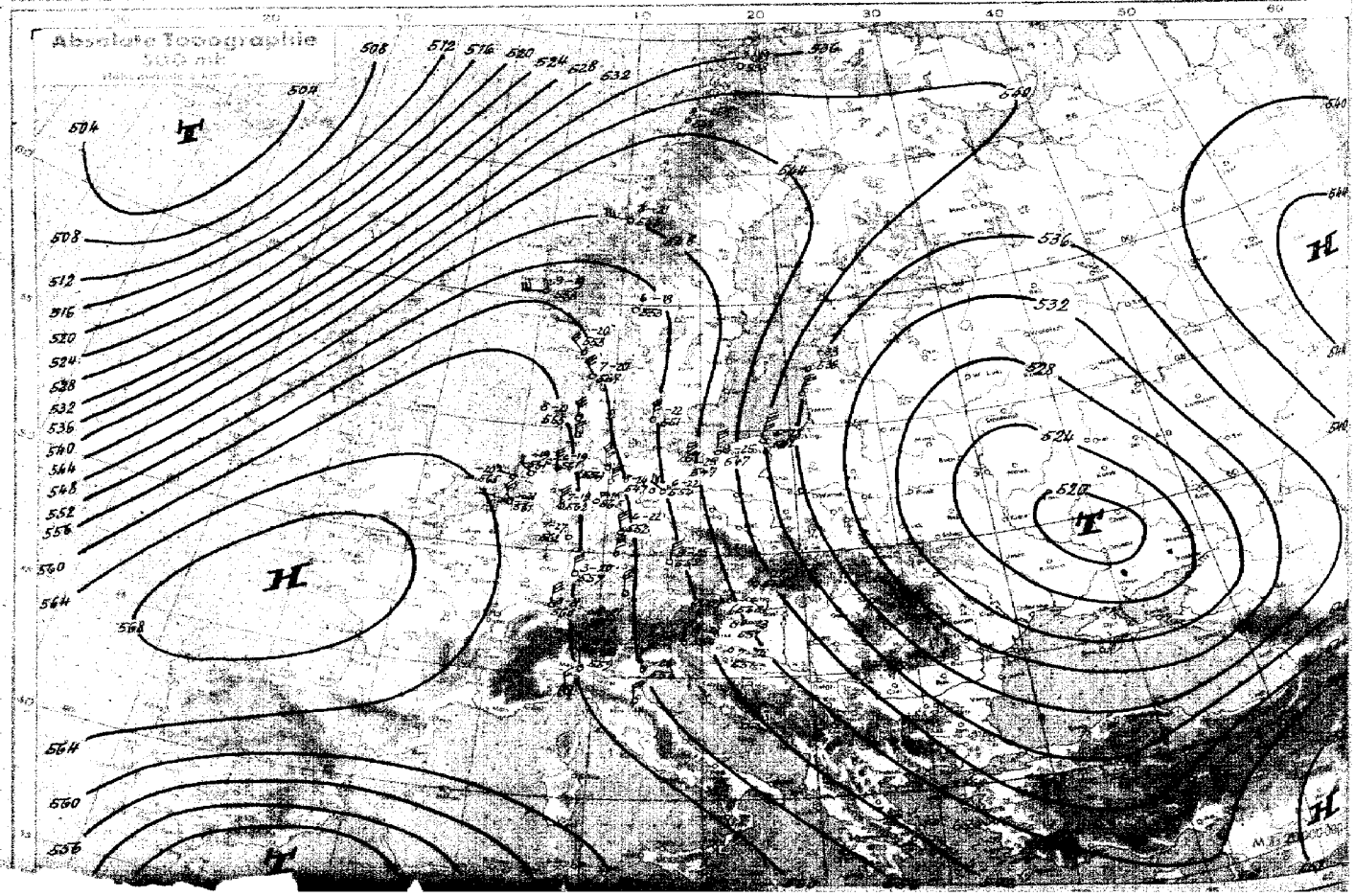

Karten vom Frühtermin

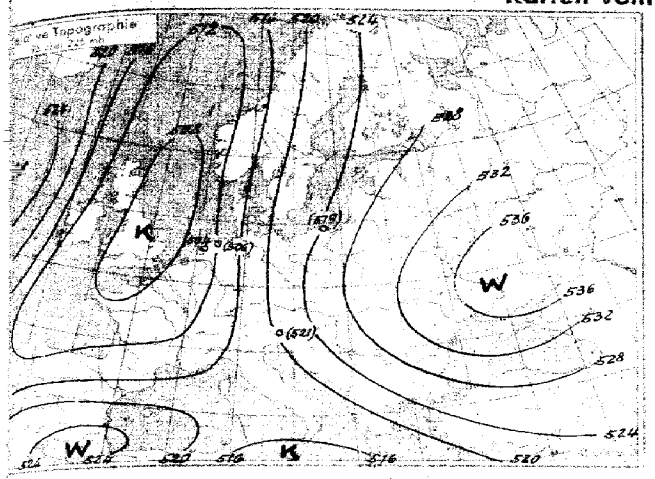

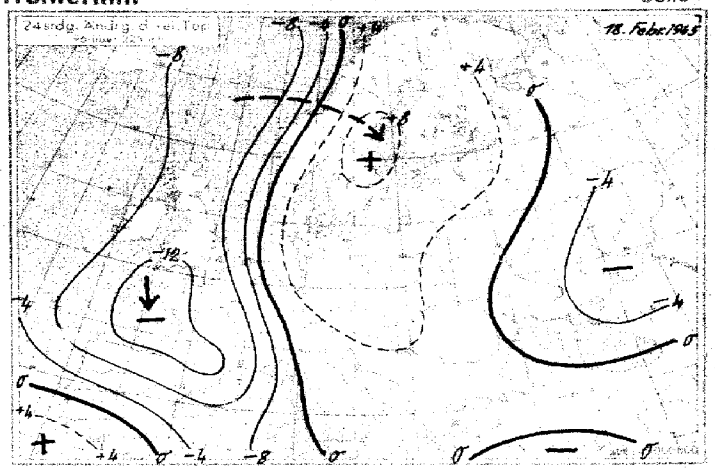

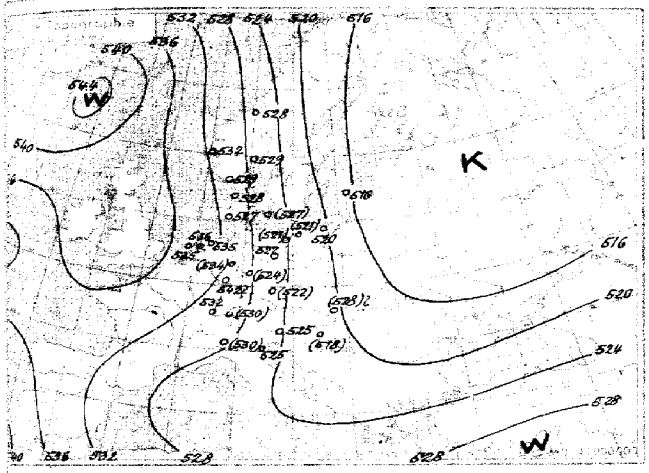

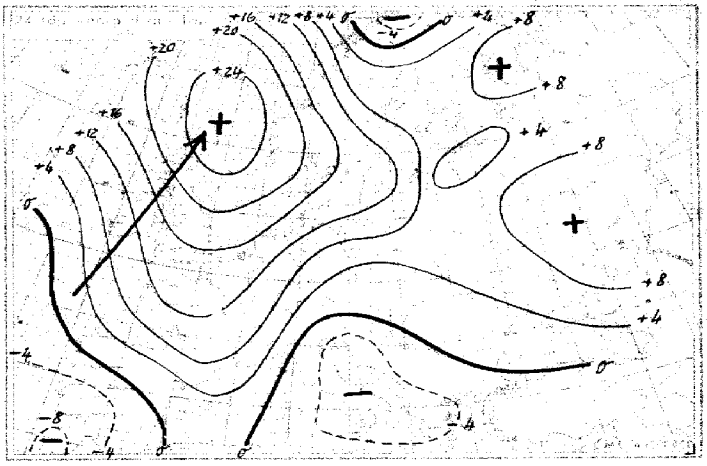

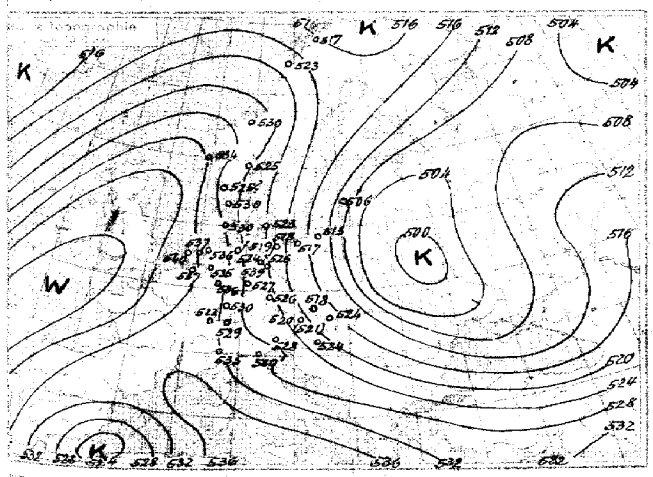

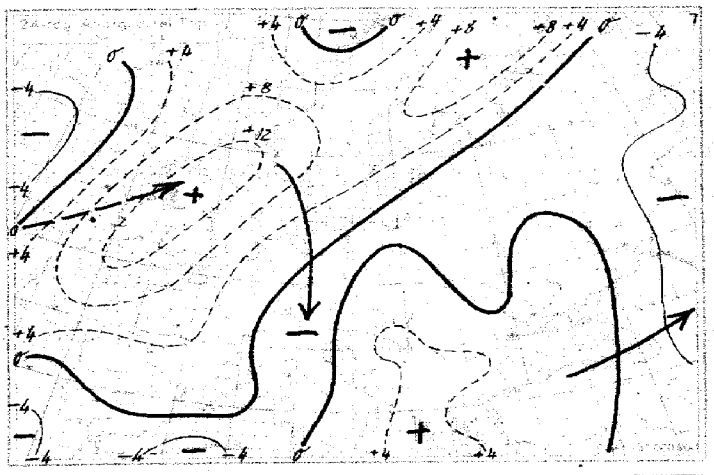

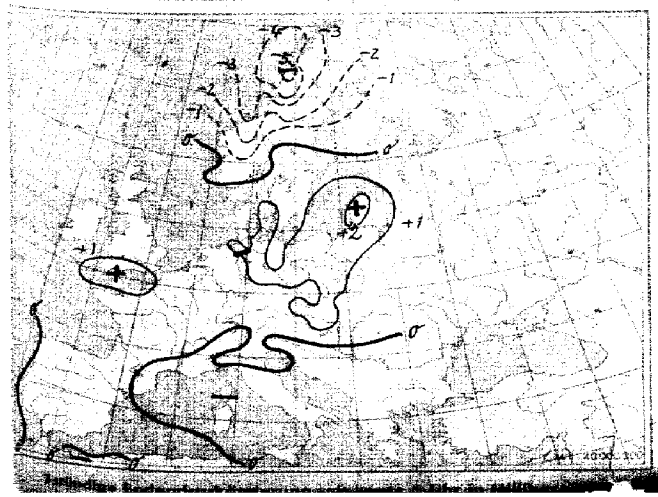

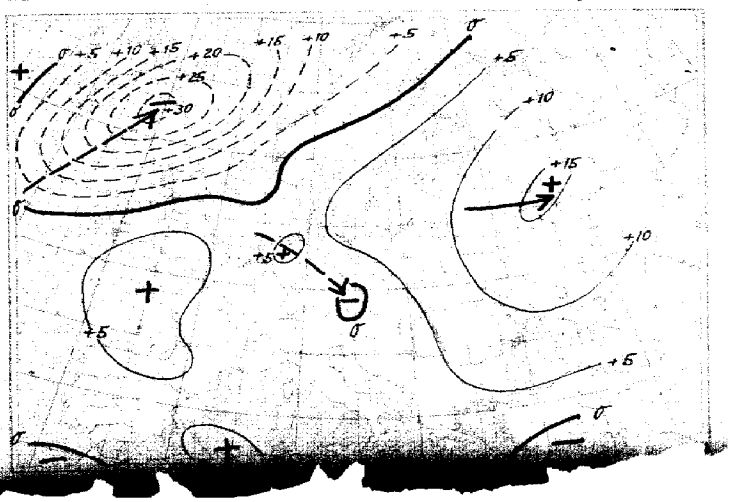

Nr. 49

Höhen-Aufstiege

2. Teil

Sonntag, den 18. Februar 1945

Seite 8

Vortag

gg = Datum
G_1G_1 = Uhrzeit (D.G.Z.)

Oberer Teil: $\overset{U}{QQ}TT$ = Relative Feuchte in 10%, darunter Pseudopot. Temperatur in °C und wahre Temp. (°C) an den Hauptisobarenflächen.
Mittlerer Teil: $H_aH_aH_a$ = Höhen der Hauptisobarenflächen in dgn. Dekametern.
$H_rH_rH_r$ = Abstand zwischen 500 u. 1000, 225 u. 500, 96 u. 225, 41 u. 96 mb-Fläche.
Unterer Teil: $P_tP_tTTU_t$ = Druck, Temperatur und Feuchte an den markanten Punkten.
Klammern zeigen an, daß der Wert durch Verlängerung der Zustandskurve ergänzt ist.

Ort	Kennziffer / Höhe	Tromsö	Bodö	Bergen	Kjeller 185 m	Hanstholm 29 m	Guernsey	Leeuwarden 7 m	Helder 17 m	Emden 1 m	Unterlüß 94 m	Swinemünde 10 m	Hest 2 m	Gotenhafen 950
	ggG_1G_1	17 17	17 17	17 17	17 16	17 16		17 17	17 16	17 16	17 15	17 16	17 16	17 16
$\overset{U}{QQ}TT$	41	-	-	-	-	-		-	-	-	-	-	-	-
$\overset{U}{QQ}TT$	96	-	-	-	-61	-		-	-	-	-	-	-	-
$\overset{U}{QQ}TT$	225	-	-	-	-63	-64		-	-61	-65	-62	-	-	-61
$\overset{U}{QQ}TT$	300	-55	-55	-49	-54	-49		^{4}-50	-49	-50	-50		-51	-51
$\overset{U}{QQ}TT$	400	^{5}-40	-39	-34	-35	-35		^{4}-31	-35	-33	^{8}-33	-36	^{4}-36	-38
$\overset{U}{QQ}TT$	500	29^{5}-27	26^{8}-19	35^{2}-21	33^{6}-24	37-23		38^{3}-20	-20	39^{8}-20	^{8}-22	31-24	30^{4}-25	^{5}-18
$\overset{U}{QQ}TT$	600	20^{5}-21	23^{7}-19	30^{6}-14	37^{7}-17	31-13		36^{7}-11	-11	30^{9}-12	^{5}-14	27-17	28^{4}-15	^{6}-18
$\overset{U}{QQ}TT$	700	21^{6}-11	19^{9}-14	21^{5}-11	22^{9}-11	-10		35^{4}-5	-4	-6	^{7}-6	24-10	23^{4}-9	^{4}-16
$\overset{U}{QQ}TT$	800	16^{4}-6	16^{9}-8	-6	19^{8}-6	-5		22^{9}-1	+0	-2	-1	-4	17^{6}-6	-12
$\overset{U}{QQ}TT$	900	7^{7}-6	5^{7}-7	-3	7^{9}-7	15-3		24^{0}+3	+4	+5	+2	-1	12^{8}-3	-10
QQ	950	1	0	13	3	-		24	-	-	-	.	14	.
QQT_bT_b	Boden	-4 -10	0 -9	14 +1	2 -5	7 -1		18 +6	18 +6	15 +5	14 +1	6 -5	5 -4	-3
$H_1H_1H_1$	41	-	.	-	.	.		-	-	-	-	-	.	.
$H_2H_2H_2$	96	-	-	-	1583	(1593)		-	(1597)	(1596)	(1613)	-	-	-
$H_3H_3H_3$	225	-	(1053)	(1075)	1067	1076		-	1087	1084	1082	-	(1071)	1071
$H_4H_4H_4$	300	877	878	894	891	898		907	908	905	904	(894)	894	891
$H_5H_5H_5$	400	691	692	702	703	706		714	716	714	712	704	704	703
$H_6H_6H_6$	500	538	539	545	547	549		556	558	556	555	548	549	550
$H_7H_7H_7$	600	408	408	412	414	415		421	423	421	421	416	417	409
$H_8H_8H_8$	700	294	295	297	300	300		304	306	304	305	302	302	296
$H_9H_9H_9$	800	192	194	195	198	198		200	202	200	201	200	200	196
$H_{10}H_{10}H_{10}$	900	102	104	104	108	107		107	109	107	108	105	109	108
$H_{11}H_{11}H_{11}$	1000	20.9	23.1	21.3	27.0	24.7		23.0	24.5	24.5	24.4	27.3	26.8	27.1
$H_{r4}H_{r4}$	41/96	-	-	-	-	-		-	-	-	-	-	-	-
$H_{r3}H_{r3}$	96/225	-	.	.	515	(517)		.	(510)	(512)	(531)	.	-	.
$H_{r2}H_{r2}$	225/500	.	(515)	(529)	520	527		.	550	528	527	-	(522)	521
$H_{r1}H_{r1}$	500/1000	517	515	524	520	524		533	534	537	530	521	523	523
$P_tP_tTTU_t$	Markante Punkte		-		09611	11601			13681	14631	-	31931		
					14611	22641			15621	16611	17521	43811		
				26581	19641	33941			21651	21681	12521	52731		
				34721	26611	48755			24591	32371	17551	51734		
		27591		63646	58646	52708			27551	41818	21631	58681		20611
		37351		65651	61688	64621			73621	56477	24681	63651		24611
		54775		71653	70690	82551		30504	84021	74541	78551	77551		24531
		76545	24654	78561	82589	85559		55677	82011	78541	41826	81551	23641	56724
		85557	45658	82571	85564	89510		74640	82061	83018	63624	85541	86567	84611
		86577	87546	89541	87688	92521		95060	84061	89031	87031	91571	96010	86421
		90567	94598	96017	96549	97331		99040	98051	96011	95031	98521	89570	96561
		02578	05547	02058	01549	03019		03079	03070	03050	02057	04017	03017	03508

Ort	Kennziffer / Höhe	Nürburg 620 m	Siegen	Kopenhagen	Erfurt 313 m	Berlin 67 m	Litzmannstadt 170 m	Pillau	Belgoland	Freiburg	Reichenbach	München 526 m	Wien 157 m	Klagenfurt 464 m	Budapest 472 m	Mailand 110 m	Venedig 18 m	Vicenza	Steinamanger	[illegible]
	ggG_1G_1			17 12	17 17	17 17		17 16	17 10	17 18	17 17		17 16			17 17	17 16		17 15	17 17
$\overset{U}{QQ}TT$	41			-	.	-		-	-	-	-					-	-		-	-
$\overset{U}{QQ}TT$	96			-		-55		.	-52	.	-57		.				-58		-54	-
$\overset{U}{QQ}TT$	225				.	-63		.	-63	-63	-62		-61			-62	-62		-62	-64
$\overset{U}{QQ}TT$	300			-53	-51	-49		-	-47	-49	-49		-51			-47	-50		-61	-49
$\overset{U}{QQ}TT$	400			-35	^{8}-36	^{3}-34		^{5}-47	-33	-53	^{5}-33		-37			-52	-56		^{5}-36	-51
$\overset{U}{QQ}TT$	500			35^{3}-23	36^{7}-24	35^{6}-22		11^{5}-30	30-22	37^{3}-20	39^{4}-20		37^{5}-24			37^{6}-21	34-24		34^{4}-21	-21
$\overset{U}{QQ}TT$	600			27^{6}-16	29^{5}-15	34^{8}-15		11^{4}-22	33^{6}-18	30^{3}-13	36^{5}-11		28^{4}-15			34^{4}-11	33^{5}-16		32^{4}-16	-16
$\overset{U}{QQ}TT$	700			25^{8}-9	26^{6}-8	27^{0}-9		11^{9}-19	28^{6}-6	30^{4}-3	32^{4}-3		24^{5}-8			33^{4}-2	34^{6}-5		24^{6}-9	-7
$\overset{U}{QQ}TT$	800			20^{8}-5	27^{7}-1	23^{9}-3		10^{8}-12	14^{7}-1	30^{4}+4	28^{6}+3		17^{4}-4			30^{4}+4	+3		17^{5}-4	+1
$\overset{U}{QQ}TT$	900			6^{0}-8	24^{9}+2	12^{8}-3		3^{0}-10	19+1	27^{8}+3	24^{5}+6		11^{6}-5			26^{7}+5	+2		11^{8}-4	+5
QQ	950			6	22	9		3	16	24	20		7			19	-		10	
QQT_bT_b	Boden			6 -2	20 +4	8 -2		3 -4	11 +1	24 +5	20 +3		9 -3			17 +3	26 +5		9 -6	15 +4
$H_1H_1H_1$	41			-	.	(2129)		.	(2146)	-	(2155)		.			-	(2130)		-	.
$H_2H_2H_2$	96			-	-	1604		-	1604	-	1615		-			-	1601		1609	.
$H_3H_3H_3$	225			-	(1077)	1079		.	1081	1086	1090		1083			1092	1080		1079	1084
$H_4H_4H_4$	300			893	899	900		-	900	909	910		894			911	901		901	906
$H_5H_5H_5$	400			704	709	709		691	708	718	719		706			718	711		711	716
$H_6H_6H_6$	500			548	553	552		537	551	560	561		561			560	555		555	556
$H_7H_7H_7$	600			415	420	418		407	417	426	427		418			426	423		421	422
$H_8H_8H_8$	700			300	304	303		295	300	300	309		302			308	306		306	305
$H_9H_9H_9$	800			198	201	200		197	197	204	204		200			203	201		204	202
$H_{10}H_{10}H_{10}$	900			107	108	108		108	104	110	110		109			108	108		113	108
$H_{11}H_{11}H_{11}$	1000			26.1	24.1	26.2		26.8	20.8	25.8	25.2		26.3			24.2	23.4		30.4	24.7
$H_{r4}H_{r4}$	41/96			.	-	(525)		-	(542)	-	(520)		-			-	(529)		-	.
$H_{r3}H_{r3}$	96/225			.	-	526			523		625		-				521		529	.
$H_{r2}H_{r2}$	225/500			-	(524)	527		-	530	528	529		522			531	525		525	528
$H_{r1}H_{r1}$	500/1000			527	529	526		510	530	534	535		534			536	532		524	532
$P_tP_tTTU_t$	Markante Punkte					-		-	07511				-				05551		-	
						07591		-	14551							-	13681		09541	
						08601		40875	17631		06591		28531			-	14601		15544	
				30531		09561		43845	25581		13581		34971			-	17601		17591	
				45801		17551		47804	33921		15571		54695			-	20451		20611	
				57675		21671		56765	44781		20661		66633			-	24787		23621	-
				63657	25601	68580		62706	57457	-	51694		66624			17651	52712		66637	21621
				71598	68606	72590		67695	78516	23651	63706		71575			21651	63416		75554	43751
				74609	78515	86509		84598	91018	56673	67554		76565			45791	77014		87534	56441
				85517	83518	89538		87620	96021	79044	02046		85595			84074	84041		93548	47051
				87530	96068	95528		93510	98011	83036	94050		95526			96020	88011		94535	47011
				03008	99068	03027		04518	02059	96069	96049		01027			01068	03106		94026	02054

Höhenwinde

gg = Datum
G_2G_2 = Uhrzeit (D.G.Z.)

Pi = Art der Messung C = Wolkenart Ep = Durchführung der Messung HgHg = Gipfelhöhe PiPi = Art der Messung

HpHp = Mittlere Höhe über NN
DpDp = Windrichtung (N = 36)
Vp = Windgeschwindigkeit in Stufen für je 10 km/h

Ort		Bardufoss 299	[illegible] 028	Bodö 010	Bodö 010	Drontheim 017	Drontheim 017	Bergen 022	Bergen 022	Kristiansand 038	Kristiansand 038	[illegible] 039	Blaavandshuk 184		Kopenhagen 181	Kopenhagen 181	Hanstholm 187	Hanstholm 187	Blaavandshuk 184	Blaavandshuk 184	Leeuwarden 010	Leeuwarden 010	Helder 291	Helder 291	Emden	Emden 154	Emden 154	Wunstorf 176	Wunstorf 176	Unterlüß 180	Unterlüß 181	Wesendorf 188	Karlshagen 285	Karlshagen 285	[illegible]
ggG_2G_2		17 17		17 17	17 14	18 07		18 05	17 17	18 05	17 17		18 05		18 05	17 17	18 05	17 16	17 17	17 14	17 12	17 17	18 05	17 16	16 05	17 16	17 14	18 05	17 16						15 05
Pi C Ep HgHg oder PiPi		44		44	-	77		77	77	77	70810		88		88	88	88	88	80205	80276	60845	99	99	88	77	77	70830	80722	80700						[illegible]
HpHp DpDp vp	27 km																																		
	21																																		
	16																																		
	13															12.3 3290									10.5 01140	10.5 36160	12.5 34110								
	11					10.8 30160		10.6 30130	10.5 31140						01180	3290		10.5 34120							9.6 36130	9.0 36100	3380	01130							11.2 [illegible]
	9					30110		2990	3040		33120				01120	3380		34110	9.3 35100				0190		8.5 36100	7.5 34100	3150	36100	3270						[illegible]
	7					2980		2860	2980	3360	3380		35701		3690	3370	3470	3270	3490	6.8 3130		6.5 3330	3450	6.5 3460	3460	6.5 3470	3050	3690	3260						[illegible]
	5.3	5.0 2170				2850		2640	2940	3250	3050		3460		3980	3350	3450	3140	3260	3130		3340	3340	3350	3550	3600	3050	3580	3060						[illegible]
	4	2180			3.6 2050	1630		2650	2750	3120	2840		3460		3550	3140	3350	2720	3230	2920		3140	3240	3250	3560	3150	2640	3550	2950						[illegible]
	3	2170			2050	2440		2550	2440	2840	2120		3140		0130	3030	3130	2410	3030	2720	2740	3020	3220	3040	3240	2930	2940	3540	2840						
	2	2240		2640	2530	2340		2340	2040	2.3 2640	2.5 2220		2820		0210	3420	2620	2210	2820	2510	2830	3020	3010	2740	3010	2930	2730	3530	2840						1.7 [illegible]
	1.3	2340		2340	1.2 1940	2230		2070	1840	1730	1430		2310		1320	1520	2620	1910	1710	1810	2820	2810	-	2740	2210	2930	2730	3620	2730						
	0.8	2130		1930	1830	2130		1870	1850	1430	1330		1620		1520	1430	2020	1720	1620	1810	2720	2820	2120	2820	2020	2910	2730	2710	2520						0.6
	0.3	1630		1730	1920	2010		1760	1940	1320	1120		1620		1630	1530	1650	1550	1530	1205	2710	2410	2030	2020	1830	2905	2620	0.1 2705	2420						[illegible]

Ort		Hamburg	Warnemünde	Kiel-Holtenau	Helgoland 465	[illegible] 463	Westerland 461	Stralsund	[illegible]	Pillau 310	Heiligenbeil 312	Libau 471	Libau 471	Danzig 405	Königsberg 422	Gotenhafen 330	Gotenhafen 330	Thorn 531	Düsseldorf 002	Stuttgart	Nürburg 041	Münster	Kassel 351	Gießen 362	Gießen 363	Köln 436	Essen 437	Dortmund 438	Siegen 020	Stade 207	Sorau 230	Sagan 231	Stargard	Stargard	[illegible]
ggG_2G_2		17 15			17 10	17 16	18 05					18 04	17 16			18 04				17 17				18 04											
Pi C Ep HgHg oder PiPi		80875			77	84785	83768					80440	80190			77				22220				88236											
HpHp DpDp vp	27 km																																		
	21																																		
	16						15.4 35120																												
	13						36140																	12.2 01110											
	11				10.7 3070		36150																	36120											
	9				3170		3640						8.5 03170			35100								01100											
	7	4.7 3240			3050	6.8 3480	3640						01100			36100								3680											
	5.3	3150			3040	3260	3540					0270	0180			01100								3670											
	4	3150			2950	3040	3640					0240	0150			0170								3660											
	3	2840			2640	2840	3440					0530	0140			0430																			
	2	-			.	2820	3330					0320	0430			0320				1.7 3020				-											
	1.3	2520			2280		3230					0520	0320			0320				3020				1.8 3320											
	0.8	[illegible]										0310	2440			0220				0.7 3205				-											
	0.3																			0.4 3405				0.5 [illegible]											

werden ab 1.1.1940 bis auf
gruppe verbreiteten Analyse
39 vom 21.12.1939).

Wetterlage von heute morgen: *Sonntag, 18. Februar 1945.*

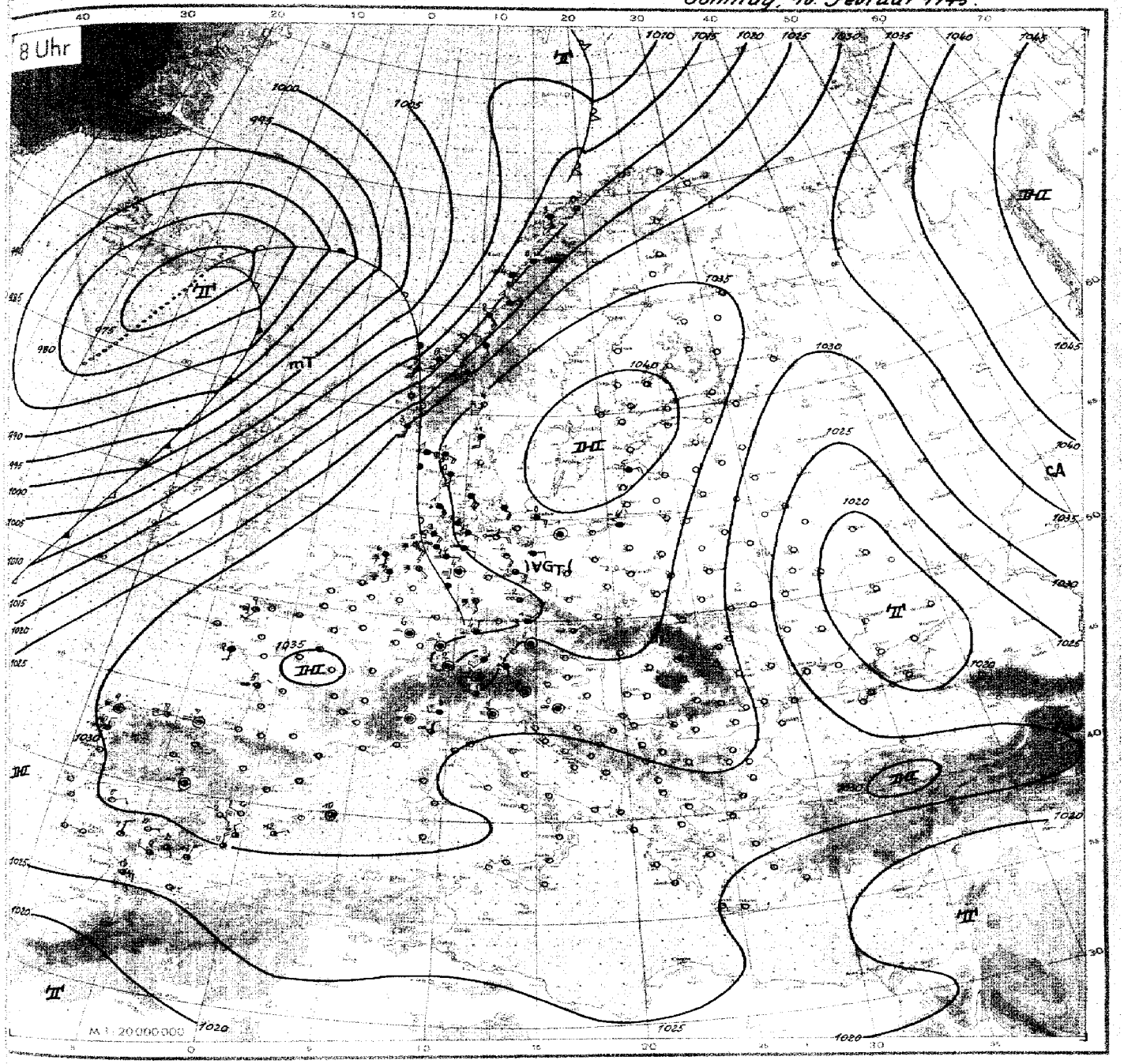

Wetterübersicht *Sonntag* den *18. Februar* 1945.

Zwischen der Warmluftzunge von den Britischen Inseln zum südlichen Nordmeer und dem Kaltlufttropfen über dem westlichen Rußland besteht über Mitteleuropa ein sehr kräftiges Temperaturgefälle. Die Mitteltemperaturen der unteren Troposphärenhälfte von 4 Grad auf 1200 km. Zugleich sind auch kräftige meridionale Strömungsglieder ausgebildet, die über dem Atlantik und dem Nordmeer mildere Massen nach Norden führen, während über Finnland und Baltikum die Zufuhr kalter Luftmassen nach Ostpreußen anhält.

Bemerkenswert für die weitere Entwicklung ist die Ausbildung einer warmen hochreichenden Hochzelle über Westeuropa, in der der Druck am Boden noch steigt. Damit dürfte zunächst der wahrscheinlich ebenfalls sehr kräftigen Frontalzone über dem Atlantik das Vordringen gegen den Kontinent sehr erschwert sein. Nördlich der Hochzelle hat jetzt Druckfall ostwärts ausgegriffen und besonders in Nordnorwegen im Laufe des heutigen Vormittags zum raschen Abbau des Hochausläufers angesetzt. In den Frühaufstiegen zeigte Nordnorwegen noch geringe Temperaturänderungen, während an der norwegischen Westküste die Erwärmung bereits 8 bis 10 Grad bei hohen Feuchten betrug. Über dem westlichen Reichsgebiet sind die Erwärmungsbeträge z.T. noch höher, jedoch bei geringen Feuchten.

Die Verlagerung des Schwerpunktes des hohen Druckes nach dem Osten Mitteleuropas läßt erwarten, daß der Vorstoß der kühleren und bessersichtigen Luftmasse über Norddeutschland nach Westen verhältnismäßig rasch wieder abstoppen wird, und später die dunst- und nebelreiche Masse nach Osten hin wieder an Raum gewinnt.

Der Kaltlufttropfen im Süden der iberischen Halbinsel hat sich schon heute kaum mehr als wetterwirksam erwiesen und dürfte weiterhin rasch altern. Damit werden der Westen und der Norden des Mittelmeerraumes störungsfrei.

Für die nächsten Tage dürfte das Verharren des festländischen Hochs und die Zunahme der Westdrift über Nordeuropa charakteristisch sein.

gez. Siegel

Zentrale Wetterdienstgruppe

Sonntag, den *18. Februar* 19..

Ausland: Bodenstationen (Küstenorte ○)	Höhe m	JJJ	Gestern 14 Uhr CC	wwVhN	DDFWN	PPPTT	UC app	Gestern 19 Uhr CC	wwVhN	DDFWN	PPPTT	UC app	RRTTE	Heute 2 Uhr CC	wwVhN	DDFWN	PPPTT	UC app	Heute 8 Uhr CC	wwVhN	DDFWN	PPPTT	UC app	RRTTE
Ingöy ○	4	005																						
Tromsø ○	102	008	19	02464	18515	23952	53506	52	03464	18518	24452	5X200	00529						00	44996	17815	30550	99820	00539
Bodö ○	17	010	57	02985	41527	26051	6X201	50	02264	39624	26452	60202	00515	04	03294	06625	26451	68204	5X	03878	39728	18600	63325	00465
Nordöyan ○	37	014	57	02868	12528	26101	8X403	5X	02867	12417	28301	7X205	00382						26	03229	19628	18802	6X818	00383
Drontheim ○	64	017	5X	02757	06327	27602	8X304	00	10890	30020	28250	80303	00028	00	00890	19300	24600	70709	01	02898	19228	21683	50704	00528
Krakenes ○	41	021	57	02174	16528	24804	0X702	57	02773	16425	24105	02706	00371						02	61845	18762	17207	0X703	9744
Utsira ○	56	028	29	03862	15528	26403	9X200	50	03668	16628	26003	9X602	00461						32	03763	15788	25403	9X204	03571
Lister ○	9	030	62	62647	09548	30201	9X202							XX	685X9	08568	31901	9X705	XX	625X9	02578	32301	9X203	19457
Färder ○	9	036	52	71145	14328	35451	9X902												5X	03768	16428	36251	9X402	00311
Aarhus ○	47	180	5X	03857	12628	33101	81001	57	02754	12527	33701	7X205	00470						54	02754	12627	36102	8X204	00570
Kopenhagen ○	1	181	57	03855	12428	35401	7X800	57	03859	12428	35701	7X203	00189	5X	03856	14428	35000	8X100	5X	03866	12428	38601	7X407	00183
Skagen ○	3	182	5X	03748	14328	24400	70302	5X	03748	14328	34300	8X300	00374	5X	02747	14317	35900	7X304						
Hanstholm ○	46	183	52	03754	12428	32001	9X304	52	03764	14428	32201	8X300	-						67	03658	14428	34200	86300	-
Hammershus ○	77	185	5X	03848	08228	35201	8X100	5X	03848	06328	35400	8X402	00783	5X	03848	10328	37300	8X309	5X	03848	10328	38550	8X305	00283
Helder ○	6	291	5X	05436	18328	29206	0X204	5X	41546	18448	29205	0X202	-	5X	51328	16358	29806	0X401	XX	57109	16269	30106	0X403	-
De Bilt	12	293						5X	08328	18248	31106	0X404	-	5X	57228	16268	34800	0X202	5X	67228	16268	31607	0X402	-
Mailand	119	302												5X	45268	20248	33602	9X803	02	45290	24248	32900	9X200	00000
Genua ○	2	305						00	05690	00000	29510	70403	-	00	05690	02200	30707	80901	05	05690	02207	30606	8X401	00050
Venedig ○	10	312						XX	46109	12149	30604	9X401	-	04	42592	00042	30703	80903	XX	46209	00049	29703	0X601	00040
S. Sebastián	258	350	00	05710	08349	31412	92102	00	04490	10214	31710	92101	00360						05	04890	32212	33607	90601	00270
Gijón	13	351	04	05590	04202	30499	81002	04	09490	04102	31013	97303	00110						04	47290	20101	35207	91401	00120
Madrid	667	353	02	00790	02201	28712	50903	00	00790	00000	29711	40403	00140	00	00790	00000	41305	80403	04	04590	00009	32202	94303	00020
Sevilla	7	354	80	01852	04402	28118	40902	50	01852	06212	27816	70400	00200	00	0069X	32480	28911	48205	00	00790	32201	30607	71303	00060
Almeria ○	65	355	86	02955	06416	27816	50001	96	24855	00377	28514	63404	02082	X0	01853	04313	30012	70804	24	01853	02343	29613	50302	00280
Mahon	40	357	87	03754	04228	29312	70042	84	01741	04213	29812	80404	97110						50	02855	00015	30710	80802	000XX
Barcelona ○	42	358						00	00790	00000	31112	70302	00170	00	04690	00000	31109	90202						
Valencia ○	18	359	57	02759	04327	32414	8X00	47	02742	08127	32412	8X304	00181	08	01790	24113	33709	91300	00	09790	26200	33406	80300	00281
La Coruña ○	57	362	87	02755	00016	30648	70101	60	01890	00014	12413	09300	00140						XX	482X9	00049	32209	0X300	00X11
Tetuan	85	028	80	02854	04564	26018	70802												50	02855	10345	27413	70302	00100
Funchal ○	110	395																						
Teneriffa ○	37	400	50	01752	04242	23616	60603	70	01852	08323	20318	64670	00380											
V. Cisneros	6	404	67	04863	02627	16120	63206	09	04880	XX627	15411	6X400	00470						55	04753	37514	15814	80403	00370
Budapest	130	543																						
Canea	63	737																						
Bergstationen:	**Höhe m**	**JJJ**	**CC**	**wwVhN**	**DDFWN**	**PPPTT**	**UC app**	**CC**	**wwVhN**	**DDFWN**	**PPPTT**	**UC app**	**RRTTE**	**CC**	**wwVhN**	**DDFWN**	**PPPTT**	**UC app**	**CC**	**wwVhN**	**DDFWN**	**PPPTT**	**UC app**	**RRTTE**
Fanaraken	2072	024	8X	49308	23248	92555	0X303																	
Svandals Flona	1065	026	02	02538	12488	02854	8X304	02	72438	12588	02754	8X303	95569						02	72638	12478	93553	8X000	91569

Wolkenzugmessungen

yy = Datum
GzGz = Uhrzeit (D.G.Z.)

HuHu = Höhe über NN
DpDp = Windrichtung (N = 36)
vp = Windgeschwindigkeit in Stufen für je 10 km/

Ort																
yyGzGz																
HuHu																
DpDp vp																

Höhenwinde

yy = Datum
GzGz = Uhrzeit (D.G.Z.)

Pi = Art der Messung C = Wolkenart Ep = Durchführung der Messung HgHg = Gipfelhöhe PiPi = Art der Messung

HpHp = Mittlere Höhe über NN
DpDp = Windrichtung (N = 36)
vp = Windgeschwindigkeit in Stufen für je 10 km/

Ort	Märk. Friedland 258	Nest 264	Neu... 266	Swinemünde 455	Swinemünde 455	Magdeburg 408	Lindenberg 425	Berlin 440	Berlin 440	Schkeuditz 449	Stolp 459	Mockau 620	Nordhausen 636	Erfurt 646	Erfurt 646	Erfurt 646	Breslau 411	Gleiwitz 454	Posen 552	Posen 552	Litzmannstadt 557	Litzmannstadt 557	Krakau 561	Krakau 561	Rosenborn 952	Rassfeld 667	Rassfeld	Wiesbaden 367	München 414	Stuttgart 443	Freiburg 580	Freiburg 580
yyGzGz		19 14		17 16	18 05			17 47	18 05					17 16	17 47	18 05										18 05	17 47		17 41		17 18	18 05
Pi C Ep HgHg oder PiPi		99		88	-			99	96220					24161	44	77										99	99		21539		44	99
27 km																																
21 ..																																
16 ..																																
13 ..								11.3 / 35 100																								
11 ..		10.5 / 35 100						9.8 / 35 100	04 160						9.0 / 33 50	8.5 / 36 100																
9 ..		35 100			6.5 / 36 120			7.0 / 34 100	36 160						7.0 / 34 60	7.5 / 35 80											35 120					10.5 / 03 140
7 ..		34 90		5.6 / 34 96	36 80			5.3 / 34 70	36 120						5.5 / 34 50	6.5 / 34 70										35 50	35 40				33 40	02 100
5.5 ..		34 70		34 80	4.0 / 36 60			4.0 / 32 50	33 40					34 40	4.8 / 34 30	35 60										35 50	33 60				33 40	36 60
4 ..		34 50		33 50	3.0 / 35 40			3.0 / 33 50	33 50					33 40	34 30	33 50										34 60	34 40		32 50		32 20	35 0
3 ..		34 40		22 10	2.3 / 03 30			2.3 / 34 40	33 50					34 30	35 20	33 50										34 50	29 50		32 20		33 20	35 30
2 ..		34 30		33 20	1.8 / 01 20			1.8 / 31 20	36 50					28 40	34 10	32 40										34 40	28 40		02 10		32 20	36 20
1.3 ..		04 20		05 10	04 20			23 10	05 40					31 20	33 10	32 30										34 30	28 40		11 10		35 05	34 10
0.8 ..		04 10		12 10	13 20			15 10	34 50					28 10	29 10	32 20										26 40	28 30		23 05		0.2 / 06 05	34 05
0.3 ..		12 10		12 10	10 20			12 20	10 40					34 05	00 00	00 00										19 30	27 30		1.5 / 32 05		00 00	0.6 / 18 00

Ort	Neuhaus... 766	Neuhaus... 766	Lein...feld 767	Mährisch-Ostrau 764	Peking 504	Airing 886	Wien 501	Wien 501	Klagenfurt 502	Klagenfurt 502	Pilsen 666	Pilsen 666	Prag 669	Brünn 675	Freiburg 680	Stephans... 9..	Brüx 618	Agram 305	Rochefort 204	Bologna 143	Mailand 302	Mailand 302	Genua 305	Venedig 312	Venedig 312	Parma 304	Ferrara 454	Vicenza 152	57X.. 22E	57X.. 22E	52X 06E	57X 22E	52X 15E
yyGzGz	17 41	18 05		17			18 05	17 16		18 05	17 47	18 05			17 15	17 15	17 09	18 05	17	18 03	17	18 05	18 06	17 16	18 05	17 17	17 15	17 17	17 14	17 18	17 14	17 13	18 13
Pi C Ep HgHg oder PiPi	91230	55239		24547			88	88		88	84120	88			24831	44	24130	44	24265	10664	44	77	21142		77	-	-	/	-	-	44	-	77
27 km																																	
21 ..																											15.5 / 34 40						
16 ..																											13.9 / 32 40						
13 ..	13.5 / 36 100	12.7 / 03 [illegible]																			04 90	10.5 / 03 110					11.0 / 32 50						
11 ..	36 100	36 140					8.8 / 34 130	9.5 / 30 150			34 30										03 40	9.5 / 03 140				3.8 / 32 30	9.0 / 33 50		12.5 / 36 20				
9 ..	35 90	[illegible]					7.5 / 33 130	8.5 / 32 140			34 40	8.3 / 35 80					34 90				02 60	7.5 / 01 60		36 70	10.6 / 35 80	4.0 / 36 40	7.0 / 33 50		8.5 / 29 30	36 130	36 90		
7 ..	36 80	36 50					5.5 / 34 100	34 100			34 30	35 70					34 60		6.3 / 03 40		01 10	6.5 / 36 50		35 70	34 60	5.3 / 35 40	5.3 / 34 30	6.9 / 33 40	04 80	04 90	35 70		6.3 / 35 70
5.5 ..	33 60	36 50		5.7 / 34 50			34 90	34 80		36 40	33 20	02 50					34 70		02 20	5.3 / 34 40	35 30	35 40	4.6 / 35 20	34 40	39 40	4.0 / 35 30	4.0 / 35 30	33 30	04 50	02 50	35 50		35 75
4 ..	34 50	33 40		34 40			34 10	34 80		36 40	32 20	36 50					33 70		33 40	3.3 / 36 30	35 30	34 40	34 30	34 40	34 40	3.3 / 13 10	3.0 / 35 30	33 40	04 50	02 40	33 50		
3 ..	32 30	34 30		32 30			34 60	34 70		35 50	34 50	35 50			33 60	2.3 / 35 80	33 50	34 60	31 40	27 20	34 20	34 40	36 20	33 30	33 40	2.8 / 31 05	2.4 / 02 05	31 30	04 50	03 20	30 40		33 ..
2 ..	00 60	32 30		29 05			34 50	33 50		24 30	32 30	35 30			33 40	34 30	33 30	35 40	34 ..	27 30	26 40	34 30	03 05	29 10	36 20	2.3 / 24 05	1.9 / 15 05	27 30	04 30	03 20	30 30	04 10	34 ..
1.3 ..	00 60	31 20		27 05			33 40	33 30		02 05	30 20	35 20			34 20	34 40	33 10	35 03	36 ..	27 30	04 10	34 20	00 00	27 05	35 10	19 05	02 05	26 10	04 20	02 20	30 20	02 20	29 ..
0.8 ..	00 00	30 10		0.7 / 27 05			32 30	10 30		00 00	23 10	35 10			35 20	30 10	32 05	02 10	[illegible]	25 ..		34 20		28 05		14 05	01 10	27 10	02 10	04 20	34 40	02 10	27 30

Täglicher Wetterbericht

des Deutschen Reichswetterdienstes
Herausgegeben von der Deutschen Seewarte
Verlagsort Hamburg

gang: 10 Nr. 50

te 1

Montag, den 19. Februar 1945

Erläuterung: Die Beobachtungen sind sämtlich in der Form der 1935 in Warschau beschlossenen Einheitsschlüssel wiedergegeben. Kurze Erläuterungen zu den einzelnen Ziffern werden zu Beginn jedes Vierteljahres beigegeben. Ausführlich finden sie sich in „Anweisung zur Verzifferung von Wettermeldungen", herausgegeben vom Reichsluftfahrtministerium. Alle Zeitangaben in DGZ.

Deutschland			Gestern 14 Uhr					Gestern 19 Uhr						Heute 2 Uhr					Heute 8 Uhr					
Stationen:	Höhe m	JJJ	CC_{LM}	$wwVhN_h$	DDFWN	PPPTT	UC_Happ	CC_{LM}	$wwVhN_h$	DDFWN	PPPTT	UC_Happ	RR $\frac{T_xT_x}{SV_{g}}$ E	CC_{LM}	$wwVhN_h$	DDFWN	PPPTT	UC_Happ	CC_{LM}	$wwVhN_h$	DDFWN	PPPTT	UC_Happ	RR $\frac{T_nT_n}{SV_{g}}$ E
burg-Fu.	18	403	5X	05555	18338	37503	7x206	07	15596	10326	38313	7x216	00041	01	05595	10425	39900	70203	5X	05595	12338	38750	8x701	00510
sburg/Fgh.	41	400	5x	05545	12428	37303	8x405												52	05664	14428	38200	8x201	97500
	28	460	6X	13788	10328	37303	7x404	5x	05685	10328	38202	7x202	00030	5x	05578	12368	39400	7x201	5x	05668	12428	38301	8x303	97510
nemünde o	1	406	50	027x4	14624	39204	70203	05	05794	12524	40800	70507	00241	50	02786	14626	41651	70302	5x	05788	14628	39751	7x703	00273
ona o	1	464	5x	03858	10528	40300	6x301	5X	05755	12428	41350	0x303	00730						5X	03758	16528	40351	7x702	00270
sterland	16	461	5x	05538	16428	35403	9x406	5X	05545	14528	36503	8x407	00030	5X	05558	16528	37702	8x202	5X	05548	18428	36401	xx702	00040
goland o	50	465	5X	09348	12448	35303	0x203	5X	05455	12527	36003	9x203	08340	5X	05558	14528	35303	8x300	5X	05648	14528	36502	9x703	00350
kum o	6	401	5X	45248	42558	34105	0x305	5X	08348	14548	34906	0x202	97231	5X	45338	12548	37005	0x302	5X	45238	13448	36104	0x802	00220
men	4	442	5X	08428	18348	35704	0x305	5X	15466	18366	36804	8x306	00050	00	05490	12204	37783	95202	52	05685	10228	37201	0x300	00000
dhorn	22	402																						
nold	178	187	5X	05548	14228	35807	8x303	04	05690	14134	35705	80304	00080						5X	05558	14328	-	-	-
nover	51	421	5X	08447	08448	36304	9x405	5X	05548	10428	37703	8x203	97050	5X	05578	10428	38700	8x202	07	05598	10328	38600	9x701	00500
gdeburg	45	408																						
sen	123	437						5X	45338	01058	34308	9x325	01081	5X	45338	00048	35407	9x203	54	05553	12444	-	-	-
ln	48	436	5x	57335	12168	33708	0x000	5X	21348	00058	34908	4x203	02091	5X	41355	12348	35006	9xxxx	5X	05555	08348	36706	91203	06001
chen	202	407																						
er	265	049	5x	62438	00068	34407	0x001	XX	46109	08069	34307	0x203	99103	5x	42428	00048	35007	9x201						
ssel	289	351	5X	08427	08148	37006	2x100	5X	05438	00028	36405	9x305	00071	50	08363	06143	39001	90203	5X	08428	08428	33202	9x101	00501
ankfurt/M.	111	412	5X	05658	18148	35008	9x103	5X	45248	04148	35407	9x303	00080	5X	45258	02248	35705	0x201	5X	08448	04248	38105	8x306	00040
arbrücken	189	441						5X	52438	10068	35438	0x402	02xx1	5X	05438	00058	35807	0x300	5X	05448	00028	38307	8x305	92xx1
rnberg	315	426	5x	08328	30148	36305	9x401	5X	05438	30128	36605	9x403	00064	10	05490	30220	39013	80303	07	05496	08126	41950	80307	00501
rienbad	538	516																						
aßburg	151	219																						
blingen	427	443	5x	05656	00028	34007	8x301	5X	05647	08428	35006	9x203	00070	5X	05548	10128	36405	0x300	5X	05547	08228	36804	9x204	00031
iedrichshf.	400	444	5x	05438	00048	35404	8x902	5X	05578	00028	35804	8x403	00051	00	47290	00020	36601	01300	5x	05658	02248	35705	8x102	00011
ünchen	528	414	5X	51428	26268	34405	9x701	5X	05428	26158	35804	9x404	97050	XX	67309	04559	36603	0x202	5X	25535	08468	40752	9x310	97533
nsbruck	573	507	07	05597	00027	34303	7x807	5X	05558	00028	35803	8x305	00020	5X	05448	00028	36601	9x201	5X	21438	08168	37501	9x405	94001
inemünde o	3	455	52	15757	10328	41300	6x307	5X	03758	10238	42650	5x306	00170	5X	01754	14324	43451	60901	52	05674	16327	42653	6x803	00263
ettin	1	404	6x	03855	08328	40800	6x305	5X	03855	10338	42350	0x305	00013	50	01752	12124	43452	66301	57	03753	14238	42653	0x703	00523
irow	70	450	40	02864	14414	37901	60305	5X	03764	12314	39752	7x306	00020	5X	05667	16427	40152	7x300	5X	05765	08428	39553	7x501	00532
rlin	48	440	50	01864	08424	39002	60204	50	02754	10404	41251	70409	00020	02	05590	10405	42352	76001	57	05674	12428	42052	77702	90533
hkeuditz	131	449	50	15654	06324	37608	70203	00	15790	06200	38201	80209	00040	00	05690	08300	39952	82300	57	47353	00048	40654	0x401	00538
furt	320	646	XX	57184	02459	xxx01	0x304	5X	47338	04258	37901	0x305	01031	5X	45248	04248	40542	0x401	52	08366	00048	40752	0x402	00533
esden	230	410						50	05653	06303	38151	70207	00040	00	05590	10100	44553	80204	45	05694	10306	41351	76201	00538
auen	449	458	XX	46209	02149	-	-	5X	08438	02148	-	-	-						54	05073	18404	-	-	-
eg	363	669												5X	05568	08428	42653	8x405	54	05662	08323	44454	70204	-
udweis	408	670						5X	05648	08418	97350	8x207	01004	6X	03758	12338	41502	7x307	20	05790	12203	43856	82104	-
ffnitz	263	676						5X	05766	04306	40253	6x312	00004	60	05690	04220	43754	70905	20	03790	33102	45254	88305	00564
assau	302	865						5X	57328	00028	xxx01	8x803	92021											
alzburg	434	508						XX	67409	00269	35603	0x312	04021	6X	05568	32268	37500	9x304	5X	05458	32438	40352	8x309	05523
ien	157	501												04	02790	32224	41352	80305						
raz	334	505						5X	72348	00078	37651	0x308	01008											
lagenfurt	449	502						5X	03458	00078	34201	8x408	93335											
ügenwalde o	7	429	6x	03668	00038	41100	7x303	5X	03668	04128	43050	8x305	00063						5X	23668	16348	43353	8x810	00063
anzig	15	405	50	02744	08615	-	-												5X	05646	18326	45054	8x401	00554
önigsberg	20	422						5X	03758	08428	xxx55	8x310	00544											
emel o	3	447																						
horn	47	551																						
osen	99	562																						
ünberg/Schl.	148	420																						
reslau	117	411												00	00790	16320	-	-						
leiwitz	255	454																						
arschau	107	556																						
alystok	135	565																						
tzmannstadt	176	557																						
ublin	203	559																						
rakau	216	561																						
emberg	330	571																						

Bergstationen:	Höhe m	JJJ	CC_{LM}	$wwVhN_h$	DDFWN	PPPTT	UC_Happ	CC_{LM}	$wwVhN_h$	DDFWN	PPPTT	UC_Happ	$R_tR_tT_xT_xE$	CC_{LM}	$wwVhN_h$	DDFWN	PPPTT	UC_Happ	CC_{LM}	$wwVhN_h$	DDFWN	PPPTT	UC_Happ	$R_tR_tT_nT_nE$
onnblick	3106	503						XX	77653	35599	48359	9x601	-						XX	77009	45679	98265	8x403	40659
ugspitze	2962	416	XX	46209	32349	xxx59	0x901	XX	48109	33449	45560	0x401	94599	XX	46109	32249	44401	0x701	02	49290	04443	43663	98300	94639
irbitzkogel	2397	506																						
Schneekoppe	1602	428	00	04990	32220	45557	86304	00	04890	32500	46559	60304	00569	00	04990	38500	48659	50304	00	10990	48500	492xx	30303	00619
euerkogel	1577	862																	00	00990	08300	51759	70303	45609
eldberg/Sch.	1493	427	02	0299x	03327	64512	8x301	52	03943	04578	64600	8x201	97629	40	05790	06424	61200	00802	XX	46009	06629	61052	0x300	00529
chöckl	1446	511						XX	77009	32279	65655	0x205	04019											
anzer	1214	519	XX	57209	24279	89951	0x103	XX	46109	06269	90952	0x804	99209											
ichtelberg	1213	419	XX	99109	38149	90151	0x304	XX	49009	02249	91153	0x303	04509	04	01890	08302	23951	71302	04	42594	04344	93059	92402	00499
ornisgrinde	1166	561	07	62490	xxx48	99102	6x301	57	05353	02367	97503	8x301	97034	XX	40009	08229	97603	0x301	XX	40009	10449	97500	0x303	00514
rocken	1141	418												04	05794	10108	04900	57301						
asserkuppe	923	423	XX	46009	02249	28307	1x303	XX	46009	06349	34201	0x302	-	XX	46009	14249	25550	0x002	XX	46009	24349	26153	0x303	00534
selsberg	915	445	XX	46009	46249	24201	0x303	XX	46009	10249	22551	0x314	00029						XX	46109	46649	24054	0x301	00549
ahler Asten	840	417	5X	51738	00028	30715	0x303							XX	46009	12349	32702	0x302	XX	46009	16349	32401	0x300	-
eldberg/Ts.	801	424	XX	48009	03169	37904	0x204							XX	46009	08349	39402	0x300	XX	46009	10449	39750	0x302	-
dmit	673	397	XX	67009	28349	52005	0x303							XX	46019	10449	53303	0x301						

Berichtigungen

Sämtliche Karten des „Tägl... weiteres nach der von der Ze... gezeichnet. (Erlaß R.M. ...

Wetterlage von gestern: *Sonntag, 18. Februar 1945*

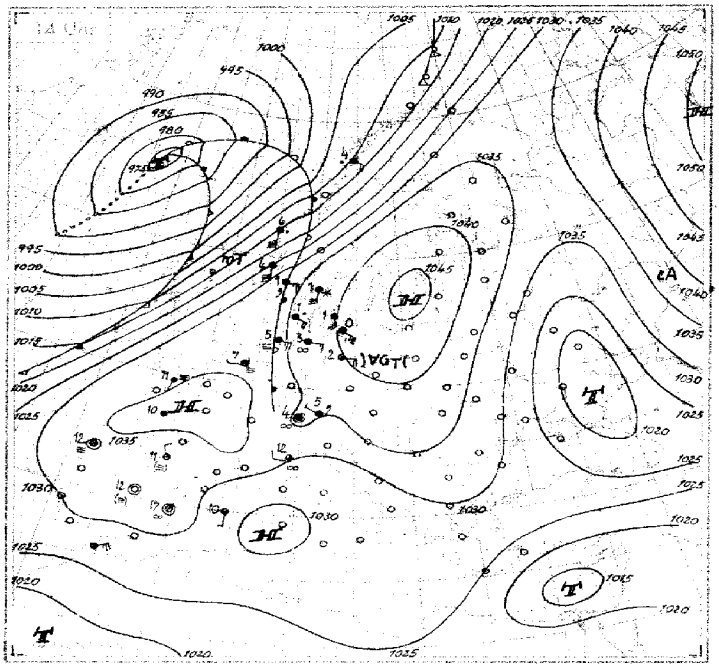

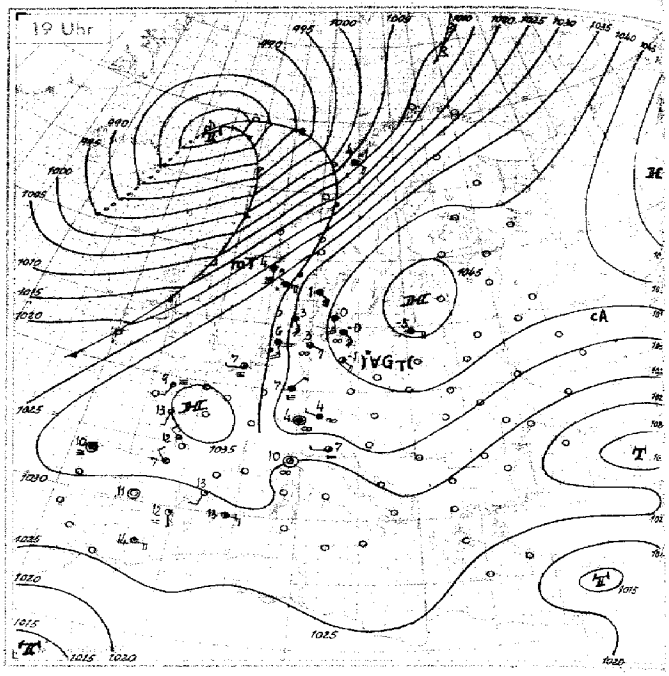

Wetterlage von heute nacht: *Montag, 19. Februar 1945*

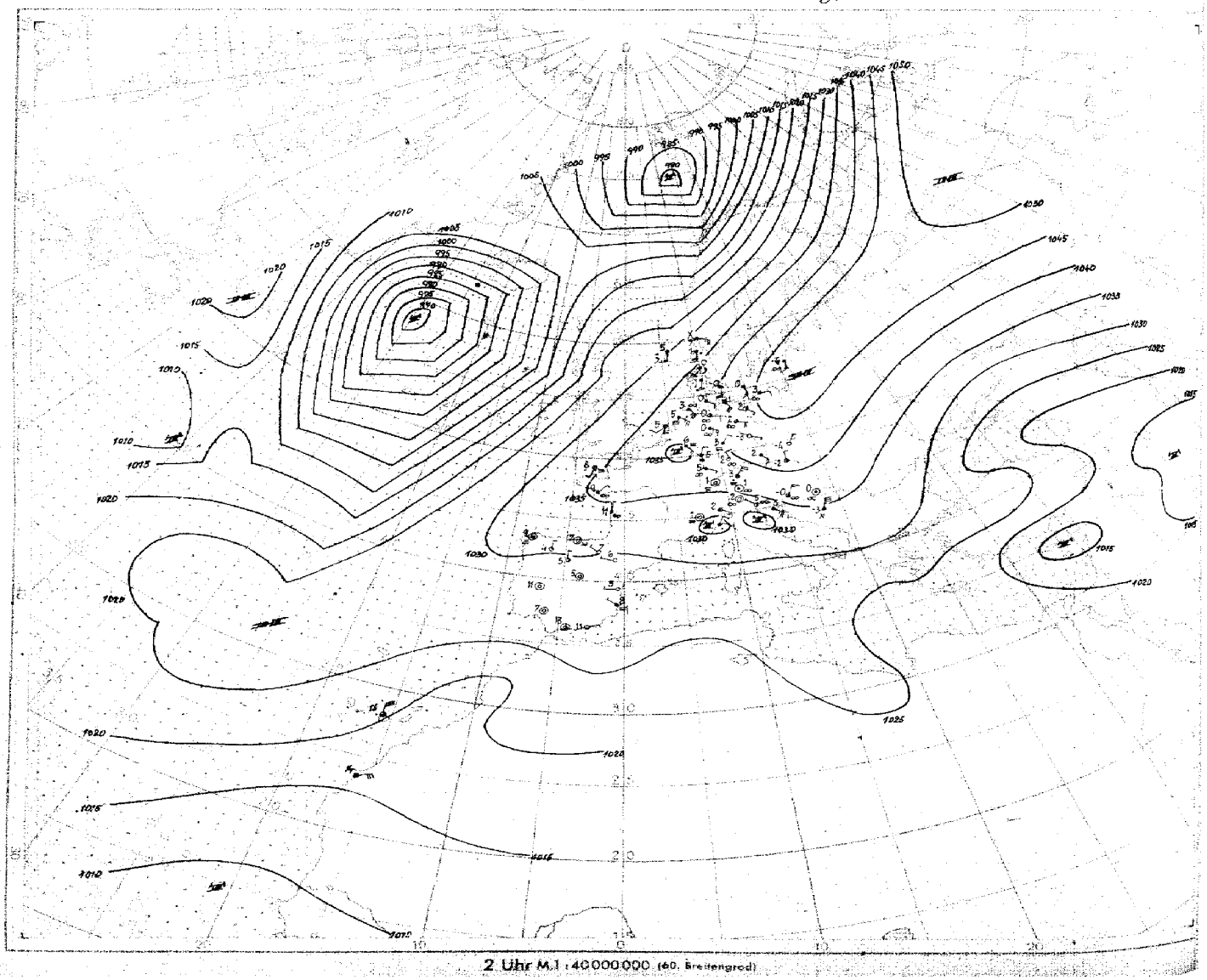

2 Uhr M.1 : 40 000 000 (60. Breitengrad)

Höhen-Aufstiege

1. Teil

Montag den *19. Februar* 1945

heute

Kenngruppe: I I I G G He He E a T T

Schlüssel: Q Q Q Q E s s s G G / Q L L l l y y 9 G G | Ha Ha Ha Hr Hr Hr Hr Hr Hr z

Hauptisobarenflächen: Ha Ha Ta Ta Ua, Ha Ha Ta Ta Ua, Ha Ha Ta Ta Ua .... Ha Ha Ta Ta Ua, Ha Ha Ta Ta Ua, Ha Ha Ta Ta Ua, H H T T U

Markante Punkte: P P T T U P P T T U

Pseudopot. Temperatur: 9 Q Q Q Q, Q Q Q Q Q, Q Q Q Q Q, I I I P P

yy = Datum, GG = Uhrzeit (G. G. Z.)

Ort (Kennziffer, Höhe)	Bardufoss 759	Bodö 010 5 m	Drontheim 017 58 m	Bergen 022 35 m	Kristiansand 032 23 m	Kjeller 041 108 m	Hanstholm 183 29 m	Blaavandshuk 186 15 m	Leeuwarden 010 2 m	Helder 291 52 m	Emden 154 2 m	Helgoland 463 42 m	Unterlüß 181 94 m	Swinemünde 455 10 m	Nest 266 2 m	Gotenhafen 550 16 m	Gerdauen 315 63 m
yy G G	19 05	19 05	19 05	19 05	19 05	19 04	19 06	19 05	19 05	19 04	19 05		19 06		19 04	19 04	
41	-	-	-	-	-	-	-	-	-	-	-		-		-	-	
96	-	-	-	-	-	-	-	-	-	-	-		-		-	-	
225	-	-64	-66	-64	-62	-60	-59	-60	-59	-59	-65		-59		-61	-64	
300	-64	-58	-50	-51	-53	-49	-45	-48	-45	-46	-47		-45		-48	-47	
400	-42	-42	-42	-35	-35	35 -34	-34	-33	-31	-31	-31		-31		-34	-32	
500	25 -29	26 -29	-30	36 -21	37 -22	33 -24	-20	33 -22	40 -19	41 -18	39 -20		40 -20		33 -23	32 -23	
600	22 -20	24 -19	-20	25 -17	35 -11	27 -17	-9	33 -13	38 -10	36 -10	-11		38 -11		28 -15	26 -17	
700	18 -13	20 -12	-12	-10	-4	26 -9	-4	32 -6	27 -1	38 -2	-3		-6		22 -10	17 -14	
800	12 -10	15 -8	-4	21 -4	-1	24 -1	+1	29 -0	35 +2	33 +4	+0		-1		15 -7	8 -8	
900	11 ±3	18 +1	-0	24 +2	+6	19 +0	+6	25 +4	30 +6	16	+6		+2		11 -4	-5	
950	11	19	-	22	-	12	-	19	29	-	-		-		3	-	
Boden	13 -3	15 +2	+3	18 +6	9 +1	9 -0	+1	10 +0	20 +7	20 +7	14 +3		4 +4		-0 +6	0 -7	
41	-	-	-	-	-	-	-	-	-	-	-		-		-	-1	
96	-	-	(1587)	-	-	(1696)	-	-	-	-	-		-		-	-	
225	-	1046	1057	1074	1084	1076	1090	1088	1101	1102	1099		1098		1083	1083	
300	862	868	875	897	906	896	912	908	919	920	898		915		903	902	
400	677	684	699	707	717	705	720	716	725	724	725		721		711	709	
500	525	532	537	550	560	549	562	559	566	567	566		562		554	552	
600	395	402	407	417	426	417	426	425	430	433	431		427		421	419	
700	281	288	293	302	308	302	308	308	312	313	312		309		306	305	
800	181	188	190	200	204	198	204	205	207	208	207		206		205	205	
900	91	97	101	108	111	106	110	111	112	114	113		113		114	110	
1000	8.2	12.6	19.0	23.7	26.4	23.2	26.4	27.8	27.3	29.0	28.8		30.4		33.1	34.0	
41/96	-	-	-	-	-	-	-	-	-	-	-		-		-	-	
96/225	-	-	(530)	-	-	(521)	-	-	-	-	-		-		-	-	
225/500	-	514	520	524	525	527	528	529	536	535	533		536		528	531	
500/1000	517	520	520	526	534	526	535	531	538	538	537		531		521	518	
Markante Punkte	-	-	-	-	-	-	-	-	-	-	17701		-		-	-	
	-	-	41598	-	-	-	-	-	-	-	28511		24571		-	-	
	-	-	15661	24631	19681	-	-	-	-	-	37861		42785		-	-	
	-	-	22561	26591	26561	-	21621	-	-	-	47725		49718		-	18691	
	-	-	27511	35921	29551	13601	34921	-	-	21621	58625		61609		-	22641	
	-	-	38991	42827	65561	25591	66552	-	-	26631	67561		79001		-	53716	
	-	-	55741	53681	72521	78516	69551	-	17551	46712	72531		81531		22621	55691	
	-	20581	25501	58692	73541	85507	73648	20641	19571	81041	86041		82511		24591	67661	
	34521	25581	87521	86510	76521	89028	85041	67577	85060	83045	93051		86021		46764	84562	
	67646	75639	94081	93041	93071	91519	93061	92058	87040	94051	99051		92021		65625	94571	
	77627	98077	98041	96031	98021	98510	95081	99560	93070	98081	02031		99531		93574	96691	
	00056	01058	02049	03060	03020	01000	03020	04029	03070	04070	04049		03518		02538	04548	

Ort (Kennziffer, Höhe)	Raesfeld 061	Nürburg 081 620 m	Siegen 020	Erfurt 646 313 m	Berlin 440 57 m	Oschatz 681	Krakau 551 216 m			Freiburg 580	Reichenbach 595	München 414 526 m	Pilsen 466 355 m	Wien 501 157 m	Klagenfurt 502 464 m	
yy G G	19 05		19 05	19 05	19 05	19 05				19 05	19 05			19 05		
41	-		-	-	-	-				-	-			-		
96	-		-	-	-	-				-	-			-		
225	-		-	-61	-60	-61				-58	-58			-60		
300	-54		-45	-46	-46	-46				-46	-44			-46		
400	-35		-31	-31	-32	-33				-30	-29			-34		
500	36 -21		38 -20	39 -20	35 -20	-23				39 -19	42 -18			23 -21		
600	34 -11		36 -10	22 -12	31 -13	-14				35 -10	34 -10			20 -22		
700	38 -1		34 -3	27 -6	22 -8	-9				26 -6	26 -6			16 -16		
800	33 +2		28 +1	18 -5	18 -4	-5				25 -2	21 -6			9 -13		
900	30 +6		30 +1	14 -0	13 -2	-3				23 +3	21 +0			5 -8		
950	25		15	12	4	-				21	20			5		
Boden	15 +6		14 +1	7 -2	0 -7	5 -4				20 +4	20 +3			3 -6		
41	-		-	-	-	-				-	-			-		
96	-		-	-	-	-				-	(1017)			-		
225	(1094)		-	1093	1091	1088				1098	1098			1074		
300	910		916	911	909	905				916	915			891		
400	722		722	717	716	712				721	719			699		
500	565		563	559	558	555				562	559			544		
600	430		428	425	424	422				426	424			415		
700	312		310	308	308	306				309	307			302		
800	207		205	205	206	204				205	204			202		
900	113		113	113	114	113				112	112			113		
1000	28.0		29.8	30.4	30.5	31.2				27.9	28.6			32.1		
41/96	-		-	-	-	-				-	-			-		
96/225	-		-	-	-	-				-	(510)			-		
225/500	(529)		-	534	533	533				536	539			530		
500/1000	537		534	529	526	524				534	531			512		
Markante Punkte	-		-	-	-	-				-	-			-		
	-		-	-	-	-				-	-			-		
	-		-	-	-	-				-	-			-		
	-		-	-	-	-				-	-			-		
	-		-	23601	-	-				-	-			32921		
	-			68564	-	-				-	-			36911		
	-		-	77533	-	23351				19621	-			42811		
	-		-	79554	18631	25671				21621	-			55774		
	-		28991	84534	20651	58651				63587	-			73634		
	15661		77016	94518	89516	92531				78519	20641			85618		
	45771		97019	98509	94557	94641				87038	75546			95558		
	03060		00039	00520	04537	02518				96040	99049			02588		

Aufstiege mit Positionsangaben

Länge und Breite

yy = Datum, GG = Uhrzeit (D. G. Z.)

Ort (Kennziffer, Höhe)	Mailand 302 110 m	Venedig 312 10 m	Vicenza 752	Kopenhagen 181	52 N 05 E	57 N 22 E	48 N 18 E	52 N 06 E	57 N 21 E
yy G G	19 05	19 05		19 05	19 04	19 05	19 06	17 15	18 10
41	-	-		-	-	-	-	-	-
96	-	-		-	-	-	-	-	-61
225	-59	-60		-	-65	-	-	-62	-58
300	-48	-46		-48	-51	-47	-	-46	-49
400	-32	-35		-34	-34	-44	-39	-32	-39
500	39 -20	37 -24		37 -22	-22	-33	-32	-20	-33
600	37 -10	26 -17		36 -13	-11	-7	-26	-10	-23
700	32 -6	-12		33 -5	-2	-14	-20	-4	-16
800	27 -1	-8		29 -1	+3	-10	-14	+3	-10
900	17 -1	15 +1		15 -2	+6	-8	-8	+6	-8
950	15	-		6	-	6	-	-	-
Boden	9 -1	12 +1		4 -3	-	-4	4	27	-
41	-	-		-	-	-	-	-	-
96	-	-		-	-	-	-	-	1585
225	1088	1079		(1089)	1097	-		1107	1062
300	907	896		909	911	899	-	921	882
400	714	703		717	721	705	706	728	692
500	556	548		560	564	549	544	568	540
600	421	415		426	430	416	415	432	412
700	304	301		309	312	305	301	314	300
800	200	200		206	206	203	201	209	200
900	108	109		113	112	114	111	103	111
1000	25.5	26.4		31.2	27.0	36.0	32.0	28.1	30.7
41/96	-	-		-	-	-	-	-	-
96/225	-	-		-	-	-	-	-	523
225/500	532	530		(529)	534	-	-	539	522
500/1000	531	521		529	537	513	512	540	510
Markante Punkte	-	-		-	19681	-	-		-
	-	-			24641	18511			07611
	-	19581			26601	32931		-	12581
	-	32861			34931	56671			16581
	-	42813			46762	61681		-	19591
	-	58682			56661	68641		12621	20611
	-	67661			65541	73641	-	35861	24581
	13591	71581			74021	87661	45951	41911	35950
	45599	84561		84611	82031	94591	56791	64571	83591
	78512	95011		75510	87081	93591	94631	67591	89581
	97099	98012		97580	00071	96411	99511	00071	95611
	01500	01042		[illegible]	03080	03571	05550	03081	03517

Flugzeugaufstiege

Ort	heute: München 414	Kitzingen 717	Paderborn 077	Lindenberg 425 122 m	Lindenberg 425 122 m	Neuruppin 314	Hamburg 103	gestern: Lindenberg 425 122 m	Kitzingen 717	Hamburg 103
yy G G	19 07	19 07	19 07	19 09	19 06	19 07	19 07		18 17	19 17
41	-	-	-	-	-	-	-		-	-
96	-	-	-	-	-	-	-		-	-
225	-	-	-	-	-	-	-		-	-
300	-	-	-	-	-	-	-		-	-
400	-33	-	-	-	-	-	-		-	-
500	36 -22	41 -19	38 -21	-	-	38 -21	-		39 -19	-
600	19 -14	33 -12	35 -12	-	-	33 -13	36 -12		30 -13	34 -11
700	22 -9	29 -6	34 -4	21 -10	21 -10	26 -8	35 -4		28 -7	34 -4
800	16 -7	10 -4	32 +1	18 -5	18 -5	15 -4	24 -2		26 -2	27 -2
900	12 -4	10 -3	18 +3	15 -0	15 -1	8 -1	20 +3		25 +8	17 -0
950	9	12	18	6	6	5	4		25	10
Boden	8 -3	10 -1	13 +2	2 -7	0 -7	4 -7	4 -4		20 -5	8 -2
41	-	-	-	-	-	-	-		-	-
96	-	-	-	-	-	-	-		-	-
225	-	-	-	-	-	-	-		-	-
300	-	-	-	-	-	-	-		-	-
400	714	-	-	-	-	-	-		-	-
500	556	559	565	-	-	558	(543)		559	(561)
600	422	424	430	-	-	424	428		424	426
700	306	307	313	308	308	307	310		307	309
800	205	204	208	206	206	205	206		204	205
900	114	112	115	115	116	114	113		111	113
1000	31.4	29.7	31.3	32.6	32.6	31.6	29.6		27.6	29.5
41/96	-	-	-	-	-	-	-		-	-
96/225	-	-	-	-	-	-	-		-	-
225/500	-	-	-	-	-	-	-		-	-
500/1000	525	529	532	-	-	526	(533)		531	532
Markante Punkte	-	-	-	-	-	-	-		-	-
	-	16758	-	-	-	-	57636		-	-
	-	51677	50717	-	-	49718	58649		50695	-
	-	52698	53657	-	-	67588	63600		59625	53678
	-	64573	63630	-	-	71587	67563		68577	54662
	-	68584	64600	-	-	72594	73512		69588	55669
	41814	77533	74518	74594	-	85542	77520		74535	77520
	53683	79555	76519	87514	-	94514	82008		75564	78024
	75675	85516	83028	91506	74594	96537	91044		77525	95019
	79587	92515	85024	92516	89005	99537	96036		85510	96006
	87526	93540	96040	94558	93559	00047	01538		97039	99007
	97529	01028	02059	03518	03539	03527	04508		01079	04047

Hamburg 19 07: [illegible]

Kitzingen 19 07: [illegible]

Neuruppin 1907: [illegible] Eiswolke [illegible] Ac (wasserreiche) [illegible]

München 1907: [illegible] 9/10 lock. Hoch[illegible], Alpenrand 1,1 [illegible] Ac, Zentr. Alpen [illegible], NW [illegible] dünn. As, Cs

Lindenberg 19 06: Drachenaufstieg: 9/10 zuneh. auf 9/10 Ci, Ac, As, Sicht 10 Km.

Lindenberg 19 09: Drachenaufstieg: 8/10 zuneh. auf 9/10 Ci, As, Ac, Sicht 15 Km.

Kitzingen 18 17: [illegible] St-Fetz. [illegible] lock. As u. Ac, vorwieg. i. N-Horiz. [illegible] i. W u. N [illegible] flache As-Bänke, sel. (Su) wolk.

Hamburg 18 17: [illegible] auflös. Sc, [illegible] mehrsch. As u. Ac, W nicht mehr [illegible], sonst [illegible] Ci, Cs, fr.

Karten vom Frühtermin

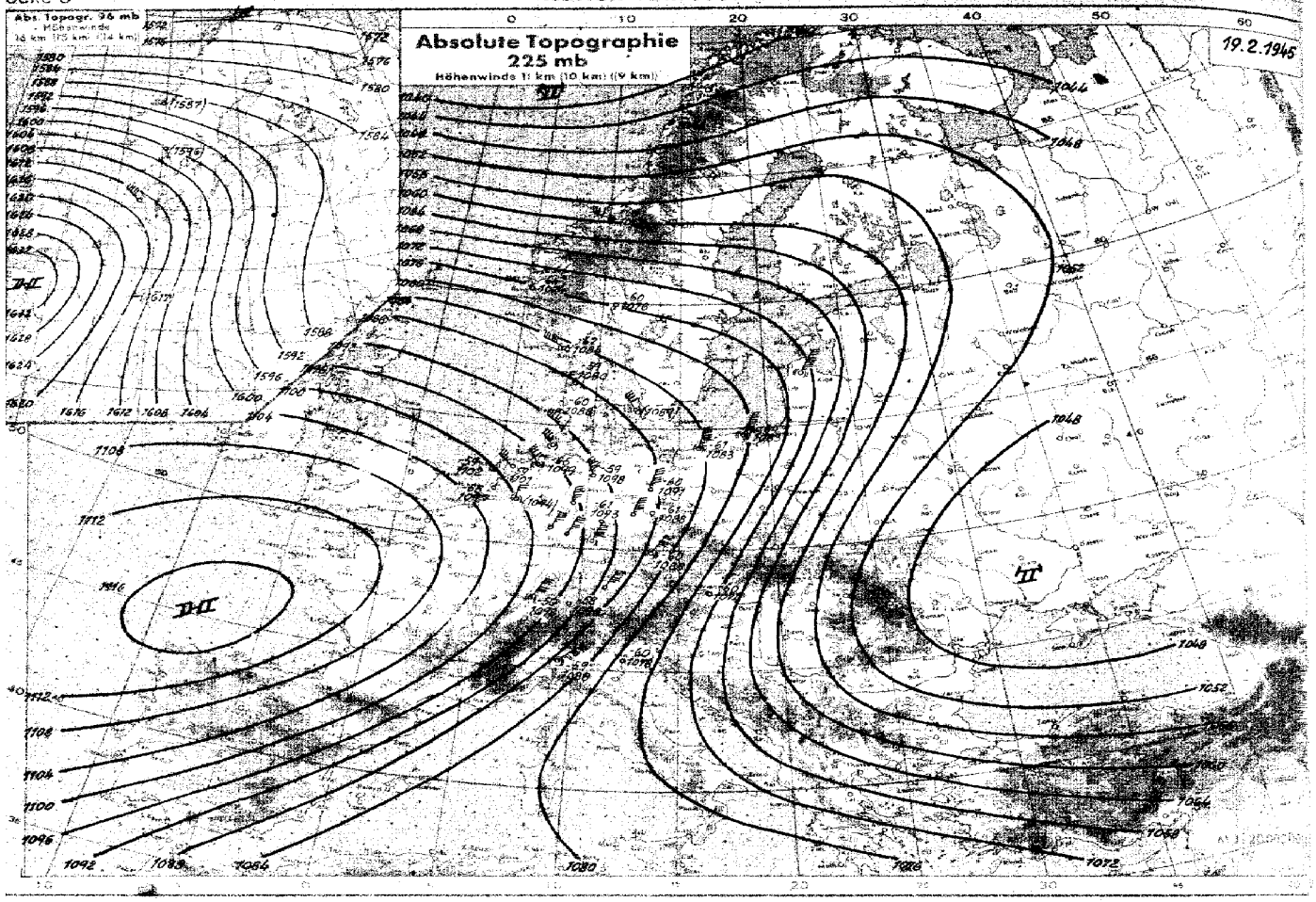

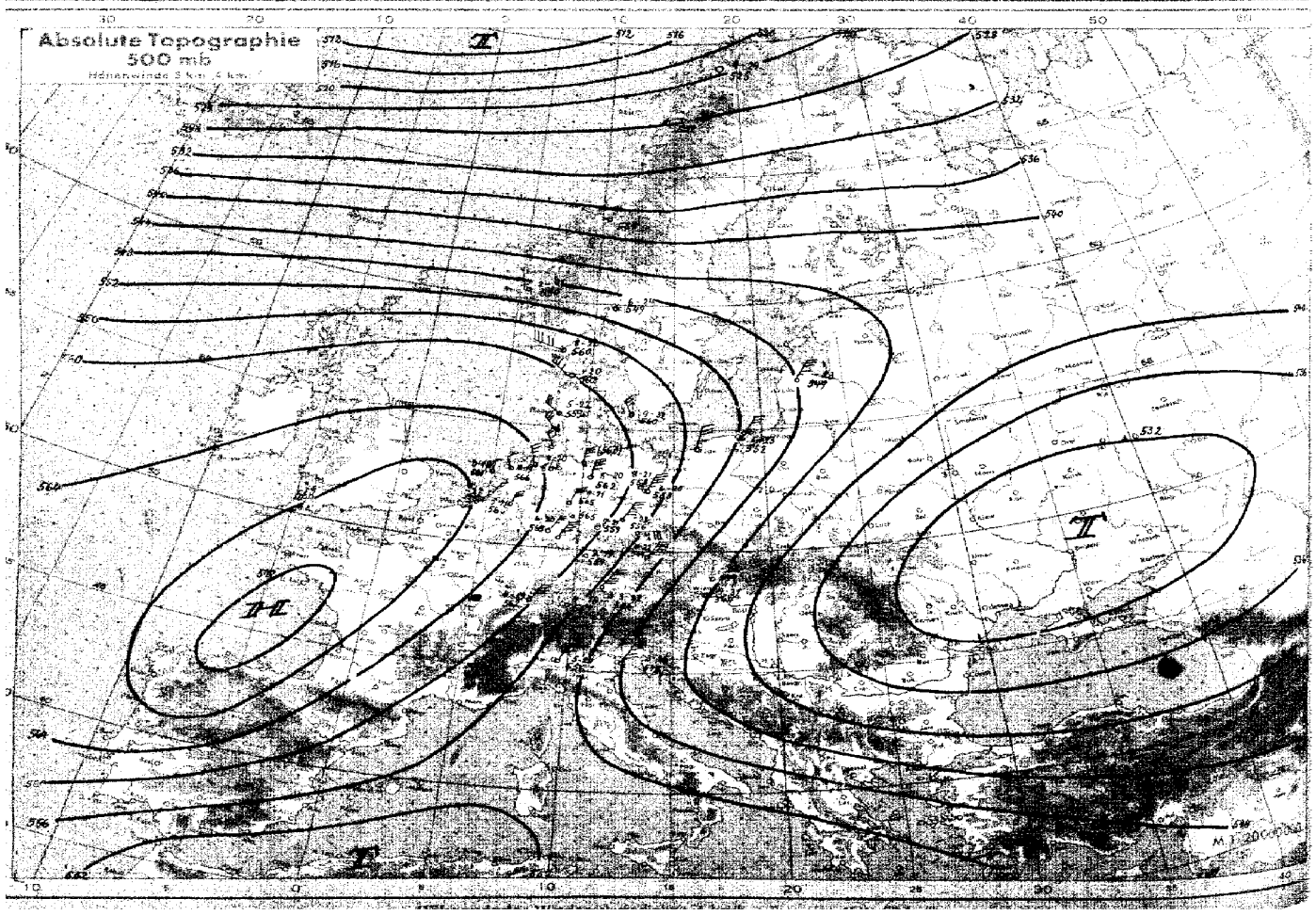

Karten vom Frühtermin

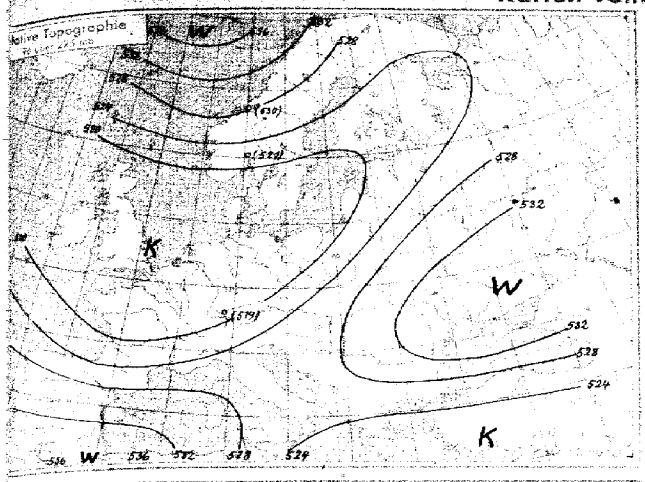

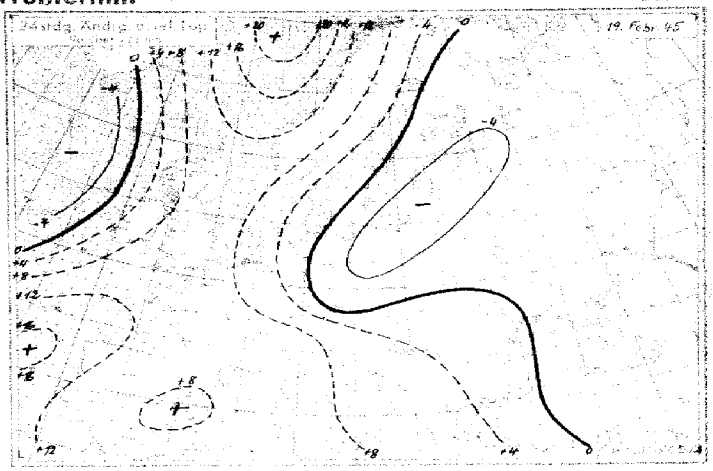

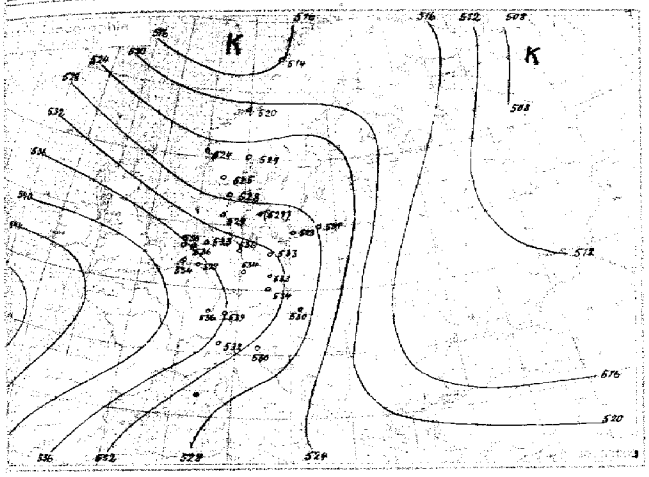

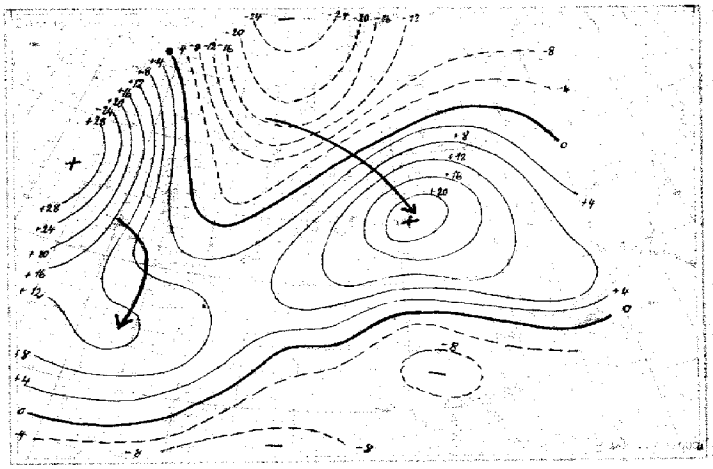

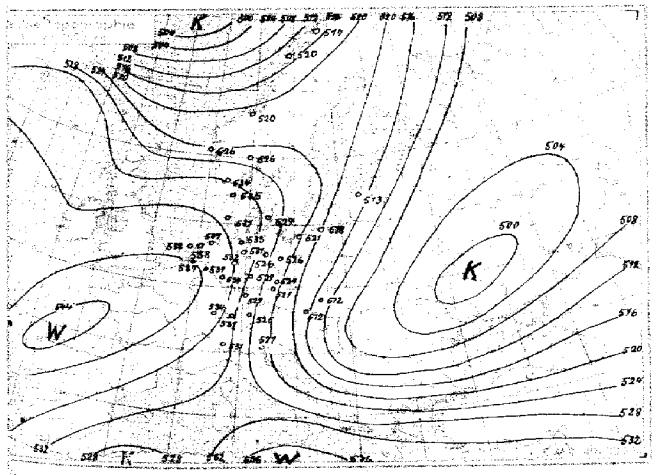

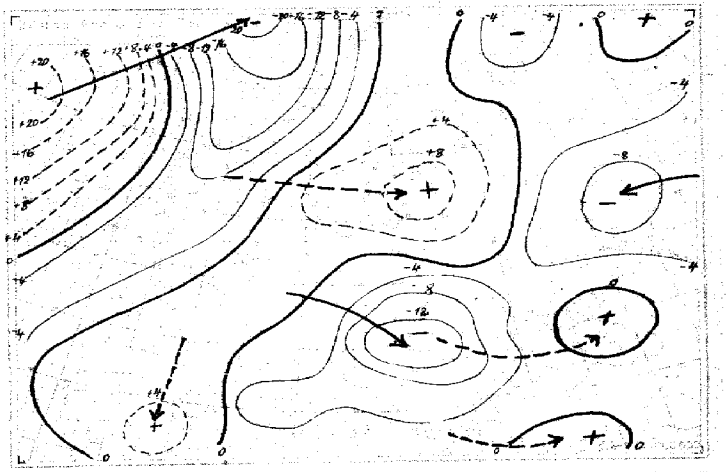

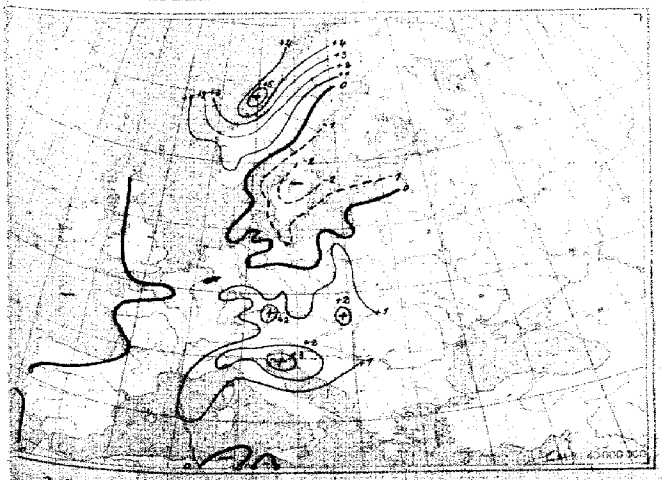

3stündige Bodendruckänderung seit heute 3 Uhr in Millibar

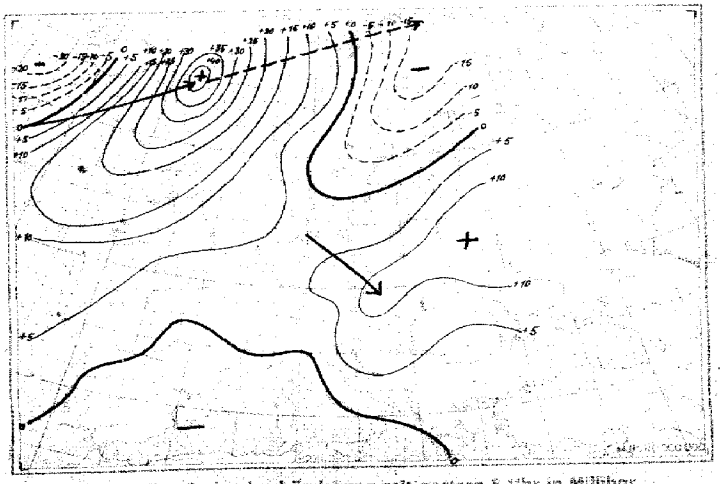

24stündige Bodendruckänderung seit gestern 6 Uhr in Millibar

Nr. 50

Höhen-Aufstiege
2. Teil

Montag, den 19. Februar 194[illegible]

Seite [illegible]

Vortag

yy = Datum
G_1G_1 = Uhrzeit (D.G.Z.)

Oberer Teil: QQTT = Relative Feuchte in 10%, darunter Pseudopot. Temperatur in °C und wahre Temp. (°C) an den Hauptisobarenflächen.
Mittlerer Teil: $H_aH_aH_a$ = Höhen der Hauptisobarenflächen in dyn. Dekametern. $H_rH_rH_r$ = Abstand zwischen 500 u. 1000, 225 u. 500, 96 u. 225, 41 u. 96 mb-Fläche.
Unterer Teil: $P_rP_rTTU_r$ = Druck, Temperatur und Feuchte an den markanten Punkten.
Klammern zeigen an, daß der Wert durch Verlängerung der Zustandskurve ergänzt ist.

	Ort / Kennziffer Höhe	Bardufoss 739	Bodö 010 5 m	Bergen 022 33 m	Kjeller 041 158 m	Hanstholm 183 29 m	Blaavandshuk 184	Leeuwarden 010 2 m	Helder 291 52 m	Emden 154 2 m	Windau 475	Swinemünde 455 20 m	Helgoland	Gotenhafen 550	Pillau 310
	yy G_1G_1	19 17			18 16	18 16	18 13	18 17	19 16	18 16	18 16	19 16	18 09	18 16	18 16
QQ TT	41	·			-	·	·	-	-	-	-	-	-	·	·
QQ TT	96	·			-	-	·	-58	-	-	-	-	-61	-	-
QQ TT	225	-59			-60	-42	-63	-56	-53	-57	^{6}-63	-54	-62	-	·
QQ TT	300	-53			-46	-46	-50	-45	-48	-44	-50	-49	-44	-50	-51
QQ TT	400	-37			-31	^{4}-31	-33	^{5}-25	-30	-29	-36	-34	-29	-28	^{3}-38
QQ TT	500	^{6}31-13			^{9}40-20	^{9}42-19	^{6}38-21	^{4}55-17	^{6}42-19	^{8}43-17	^{6}30-27	^{4}37-21	-10	^{3}30-26	^{3}26-28
QQ TT	600	^{5}35-10			^{0}36-13	^{8}38-10	^{7}35-26	^{5}40-7	^{8}-10	-9	^{5}22-10	30-10	-11	^{2}22-19	19-23
QQ TT	700	^{8}32-5			^{0}36-4	45-2	^{7}38-6	^{7}40+0	+0	-3	15-16	22-8	-4	^{3}15-14	^{5}15-15
QQ TT	800	^{7}25-1			^{9}27-1	33+1	^{7}26-0	^{8}37+4	^{9}39+5	-3	-11	12-7	+1	-9	^{5}7-10
QQ TT	900	^{7}14-1			^{6}8-6	25+2	^{8}23+2	^{9}36+0	^{9}37+9	+2	-9	-10	+5	-10	^{8}6-7
QQ	950	11			9	20	15	31	-	-	2	-	-	-	+0
QQTT	Boden	5-6			9+2	3-1	10+0	23+7	22+8	22+6	-1-6	2-7	+3	2-4	-1-6
HHH	41	-			-	-	-	-	-	-	-	-	(2117)	-	-
HHH	96	-			-	-	-	1631	-	(1618)	-	-	1601	-	-
HHH	225	1057			1085	1096	1082	1113	1103	1102	1067	1063	1095	(1071)	(1069)
HHH	300	881			903	915	903	924	925	919	889	902	914	892	897
HHH	400	683			709	721	713	729	720	723	699	711	719	702	699
HHH	500	537			557	561	555	566	569	563	544	554	559	548	544
HHH	600	403			422	426	421	431	434	427	415	420	424	416	415
HHH	700	286			305	308	304	312	315	308	301	304	306	303	302
HHH	800	183			201	204	201	206	209	205	201	203	202	202	202
HHH	900	91			110	111	108	111	114	112	114	113	109	113	112
HHH	1000	8.3			28.0	27.7	25.3	25.8	27.6	27.9	32.2	32.0	24.9	32.7	32.5
H_rH_r	41/96	-			-	-	-	-	-	-	-	-	(506)	-	-
H_rH_r	96/225	-			-	-	-	518	-	(515)	-	-	546	-	-
H_rH_r	225/500	521			529	534	527	546	533	539	522	529	536	(524)	525
H_rH_r	500/1000	528			529	534	530	542	542	535	512	522	534	515	512
$P_rP_rTTU_r$	Markante Punkte				·	21641		·	19581			19621	-	24580	-
					·	27661		26651	25611	(12601)	-	25561	07611	27561	-
					·	32921	-	10591	17704	13621	-	27531	11611	36941	-
					·	15781	-	14651	67617	15671	-	30921	17691	39701	-
					-	37628	17691	20611	59611	17661		44714	18721	42851	·
		25641			17631	71521	19601	42755	74039	25641	26551	55672	36861	43841	-
		33791			21631	24511	21611	54625	77071	59661	42836	58664	57641	45814	24581
		45791			73519	83501	56637	73020	85081	61571	46786	75681	78001	94727	55951
		67578			82508	82031	75537	77209	88081	65561	66685	77591	83021	76613	44833
		85547			99980	96030	85648	95099	98091	71521	87591	86651	94011	83581	92610
		95206			96539	99511	26059	00670	98101	95051	91591	87561	98061	91611	96599
		00617			01920	03019	05029	03050	03090	03080	04542	04006	03049	04529	04548

	Ort / Kennziffer Höhe	Kopenhagen 181	Essen 437 86 m	Erfurt 646 313 m	Berlin 440 57 m	Litzmannstadt 557 170 m	Krakau 551 216 m		Freiburg 680	Reichenbach 695	München 464 536 m	Wien 501 157 m	Klagenfurt 502 464 m	Budapest 541 472 m	Mailand 382 110 m	Venedig 312 30 m	Vicenza 752	Parma 504	Ferrara 796
	yy G_1G_1	18 17		19 17	18 17				18 17	18 17		18 17			18 17	18 16		18 16	18 15
QQ TT	41	-		-	-				-	-		-			-	-		-	-
QQ TT	96	-		-	-58				-	-59		-			-66	-		-	-
QQ TT	225	-58		-62	-60				-57	-59		-56			-69	-		-59	-44
QQ TT	300	-45		-48	-48				-46	^{4}-46		-49			-46	-		-42	-54
QQ TT	400	-30		-42	-33				-30	-30		-36			-31	^{8}-35		-30	-37
QQ TT	500	^{9}40-18		^{6}39-20	^{4}37-20				^{7}42-18	^{6}60-20		^{4}31-25			^{9}39-19	-26		-20	-24
QQ TT	600	^{8}37-11		^{6}32-13	^{5}32-14				^{9}36-11	^{8}37-1		^{5}25-17			^{7}34-11	^{5}32-14		-12	-18
QQ TT	700	^{6}29-5		^{6}29-6	^{5}24-6				^{9}32-4	^{9}38-6		^{4}18-13			^{7}38-4	-7		-3	-8
QQ TT	800	^{6}22-2		^{8}25-2	^{6}18-5				^{8}30+1	^{6}27+0		^{5}12-9			^{6}34+5	25-0		+4	+0
QQ TT	900	^{9}8-6		^{9}19+0	^{6}11-2				^{9}22+2	^{6}24+8		^{9}10-6			^{8}26+6	^{6}11+1		+5	+0
QQ	950	4		15	7				22	24		9			22	19		-	-
QQTT	Boden	4-4		13+1	8-1				23+6	25+4		7			14+1	17+4		12+1	18+4
HHH	41	-		-	(2125)				-	(2136)		-			(2142)	-		-	-
HHH	96	-		-	1609				-	1616		-			1618	-		-	-
HHH	225	1096		1080	1067				1099	1095		1075			1095	-		1092	1074
HHH	300	913		908	901				917	913		893			913	-		912	898
HHH	400	719		716	714				702	719		703			719	708		718	707
HHH	500	560		558	556				562	560		547			560	552		558	551
HHH	600	424		423	422				427	426		416			425	419		424	419
HHH	700	307		307	306				310	306		301			307	303		306	304
HHH	800	204		203	204				206	204		200			202	200		201	200
HHH	900	113		120	112				113	111		110			107	107		107	107
HHH	1000	34		28.6	30.5				27.2	27.2		28.4			25.0	23.4		23.4	24.3
H_rH_r	41/96	-		-	(616)				-	(519)		-			(534)	-		-	-
H_rH_r	96/225	-		-	522				-	518		-			523	-		-	-
H_rH_r	225/500	536		531	531				537	535		526			535	-		534	523
H_rH_r	500/1000	528		529	526				534	533		519			537	528		536	527
$P_rP_rTTU_r$	Markante Punkte	-		-	-				-			-			98591	-		-	19621
		-		-	-				-			-			24551	-		19611	21651
		17631		-	-				-			-			17601	-		20611	23641
		19661		-	-				-			26571			18641	43832		46731	27591
		52679		-	05641				-	08611		39271			19641	46785		55671	45781
		34660		23661	72561				-	14611		43831			28561	63629		74001	57741
		59608		53675	20651				-	16691		64655			57636	66611		79041	52741
		61617		58655	68586				18651	18651		66463			88086	79516		83031	69601
		72576		84530	74569				19651	67606		69633			95067	96011		87051	78511
		84015		91019	96626				27601	65600		76594			98049	99000		93041	84021
		01590		97000	95537				83479	56026		87650			98049	98040		99001	94011
		04902		50010	03018				94049	96048		02801			01049	03072		01010	00049

Höhenwinde

yy = Datum
G_2G_2 = Uhrzeit (D.G.Z.)

Pi = Art der Messung C = Wolkenart Ep = Durchführung der Messung HgHg = Gipfelhöhe PiPi = Art der Messung

HpHp = Mittlere Höhe über NN
DpDp = Windrichtung (N = 36)
Vp = Windgeschwindigkeit in Stufen für je 10 km/h

HpHp DpDp Vp	Ort	Bardufoss 739	Tromsö 008	Bodö 010	Bodö 010	Drontheim 017	Drontheim 017	Bergen 022	Bergen 022	Lista 030	Kristiansand 032	Fornebu 039	Hanstholm 183	Kjeller 041	Kopenhagen 181	Kopenhagen 181	Blaavandshuk 184
	yy G_2G_2					19 05	18 17		18 17		19 05		19 05		19 05	18 17	19 05
	Pi C Ep HgHg oder PiPi					77	70800		70900		77		88		88	88	88
	27 km																
	21 ..																
	16 ..																
	13 ..					11.5 2970											
	11 ..					2980					10.5 30120				10.6 3380	10.4 36110	·
	9 ..					2550	2540				30100				3380	36100	8.3 31100
	7 ..					2350	25100		26100		29100		3470		3370	0180	3180
	5.3 ..					2006	-		-		29100		3180		3460	0170	3160
	4 ..					2980	26120		2580		2970		3070		3450	0160	3050
	3 ..					2780	2690		2370		2970		2750		3650	0140	3040
	2 ..					2890	2570		2280		3050		2850		3130	3010	2740
	1.3 ..					2890	2250		2150		2940		2750		2240	1310	-
	0.8 ..					2770	2140		1970		2730		2650		2040	1730	2330
	0.3 ..					2540	2040		2030		2710		2350		1950	1730	1830

HpHp DpDp Vp	Ort	Hanstholm 183	Blaavandshuk 184	Blaavandshuk 184	Leeuwarden 010	Leeuwarden 010	Helder 291	Helder 291	Travemünde 130	Emden 154	Emden 154	Wunstorf 176	Wunstorf 176	Unterlüß 181	Unterlüß 181		Karlshagen 284	Karlshagen 285	[illegible]
	yy G_2G_2	18 16	18 14	18 17	19 05	18 12	19 04	18 16	18 14	19 05	18 16	19 05	18 16	19 06	19 06				19 [illegible]
	Pi C Ep HgHg oder PiPi	88	80284	80110	98	40860	83270	98	24834	70400	77	86730	80706	87	88				[illegible]
	27 km																		
	21 ..																		
	16 ..																		
	13 ..											11.6 3690							
	11 ..				11.0 3170					3380	3690	11.0 36110	10.3 02140		10.5 3380				[illegible]
	9 ..	8.5 3150		10.6 3380	2605					3350	3670	3690	01110		3380				3490
	7 ..	3250	7.2 3460	3470	3250		3220	3630		3350	3610	3610	0180	6.7 3690	3370				3510
	5.3 ..	3340	3440	3460	3420	3640	0110	0130		3450	3650	0160	0280	0180	3460				3670
	4 ..	3240	3540	3340	3610	3540	0280	0130		3550	0140	0160	0160	0170	3450				3660
	3 ..	3040	3630	3340	3410	3620	0130	3320	3650	3530	0130	0250	0150	0150	3550				
	2 ..	3630	2820	3.3 3240	3210	3420	3610	3010	0920	3410	3610	0240	0330	0130	3130				1.1 3610
	1.3 ..	2230	-	7.5 2210	2905	3420	3005	3230	1620	2410	2910	-	0720	0610	1.2 2230				
	0.8 ..	2040	1830	-	2805	2810	3405	2210	1610	1920	1810	-	1010	1320	2040				
	0.3 ..	1760	-	0.2 1830	2705	1810	-	1110	1440	1910	1530	0.2 1310	1330	1420	1950				

HpHp DpDp Vp	Ort	Hamburg 400	Warnemünde 408	Hannover 421	Westerland 461	Helgoland 467	Helgoland 465	Brüsterort 305	Brüsterort 305	Pillau 310	Heiligenbeil 312	Gerdauen 319	Swinemünde 455	Danzig 405	Königsberg 422	Gotenhafen 550	Gotenhafen 550	Libau
	yy G_2G_2	18 12			19 05	18 10	18 16						18 16			19 04	18 16	18 17
	Pi C Ep HgHg oder PiPi	80710			86730	84814	8x880						88			77	77	80170
	27 km																	
	21 ..				17.0 31110													
	16 ..				15.0 31100													
	13 ..				31100													
	11 ..	10.8 36140			31110												03560	
	9 ..	36150			3240	10.7 36120							8.5 01160			7.0 02140	02180	6.5 02150
	7 ..	0140			3260	3570	3670						01130			5.3 03100	02150	5.6 03100
	5.3 ..	0170			3240	-	·						02100			4.0 03570	03120	4.8 0370
	4 ..	0170			3260	-	-						0270			3.3 0520	0360	0340
	3 ..	3.0 0150			3440	3510	3650						0330			2.8 2710	2530	0710
	2 ..	-			3220	-	-						0720			2120	0930	1010
	1.3 ..	-			2620	-	-						1120			2220	0820	1410
	0.8 ..	1.0 0510			2330	-	-						1310			2220	0560	1510
	0.3 ..	0.4 3140			2030	1.0 1420	0.6 1430						1350			2040	0410	[illegible]

HpHp DpDp Vp	Ort	Düsseldorf 002	Bonn 072	Nürburg 041	Münster 067	Kassel 351	Gießen 363	Gießen 363	Essen Mülheim	Essen 437	Krefeld 401	Rensfeld 661	Siegen 020	Siegen 020	Guben 231	[illegible] 249	[illegible] 246	[illegible] 251
	yy G_2G_2						19 04	18 16	18 07	18 17	19 10	19 05	19 05	18 17				
	Pi C Ep HgHg oder PiPi						80228	80270	8x183	8x107	04 91	99	44	8x276				
	27 km																	
	21 ..																	
	16 ..																	
	13 ..						12.4 0290											
	11 ..						02110	03140			10.8 29100	10.6 0150						
	9 ..						02100	03110	8.2 3620	10.4 0240	30140	3670	0300	7.0 0230				
	7 ..						0340	0290	3670	0240	30140	3670	0280	5.3 0260				
	5.3 ..						0340	0270	3540	0270	30140	0140	0370	4.0 0250				
	4 ..						-	0240	3550	0150	3090	0350	0390	3.0 0230				
	3 ..						4.0 0270	0140	3540	0140	2960	0140	0460	2.0 0220				
	2 ..						3.0 0340	-	3240	3630	2840	0320	0680	1.5 0105				
	1.3 ..						2.0 0620	3610	2920	3610	3620	0040	0610	1.8 0205				
	0.8 ..						0620	0.7 0200	3010	[illegible]	3520	3210	1110	1.4 0140				
	0.3 ..						[illegible]	[illegible]	[illegible]	[illegible]	[illegible]	[illegible]	[illegible]	[illegible]				

werden ab 1.1.1940 bis auf
gruppe verbreiteten Analyse
39 vom 21.12.1939).

Wetterlage von heute morgen: *Montag, 19. Februar 1945*

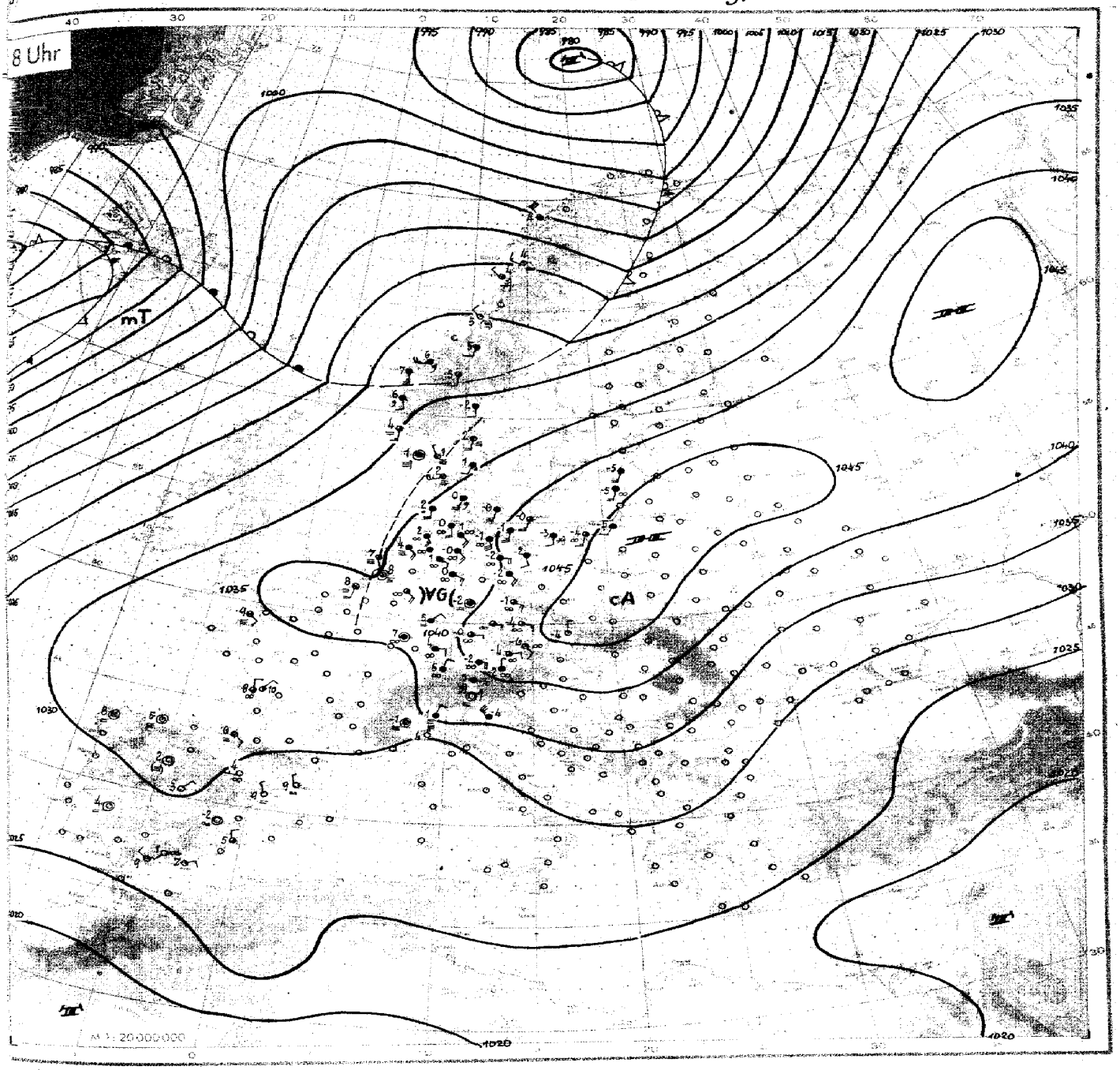

Wetterübersicht Montag den 19. Februar 1945

Anhaltender Druckfall hat im europäischen Nordraum zu einer Umgestaltung geführt. Der Höhenhochkeil der absoluten Topographie 500 mb wurde abgebaut, sodaß eine hochreichende Südwestströmung vom Mittelatlantik bis Nowaja Semlja vorhanden ist. Im Bodenfeld wirkt sich die Umgestaltung so aus, daß die atlantischen Fronten die bisher den norwegischen Raum nur streiften, nunmehr über Skandinavien - Nordfinnland hinweggehen bis in das Gebiet des Nordurals. Die erste Kaltfront dieser Art ist heute früh über Norwegen gut belegt, ein zweites Frontensystem ist im Raume von Island vorhanden, seine genaue Lage und Intensität jedoch noch nicht belegt.

Mit der Herstellung der Südwestdrift im Nordraume wurde weiter im Süden von den Azoren bis zum Ural eine Zone hohen Druckes aufgebaut, die im Ostteil noch etwas nach Süden abgedrängt werden dürfte. Über Mitteleuropa hingegen ist erst dann eine Südverlagerung zu erwarten, wenn kräftigere Störungen über Norwegen nach Nordosten ziehen.

Am Südrande der langgestreckten Hochdruckzone bringt eine schwache Ostströmung besonders in Rumänien-Ungarn einige Tage leichten bis mäßigen Frost.

Im Südraume, wo normalerweise bei dieser Druckverteilung lebhafte zyklonale Tätigkeit herrscht, fehlen zur Zeit stärkere Temperaturgegensätze. Nur der gealterte Kaltlufttropfen über Marokko deutet noch darauf hin. Ein weiterer Kaltlufttropfen nördlich des Schwarzen Meeres hat ebenfalls seine Wirksamkeit weitgehend verloren.

gez. Meyer
Zentrale Wetterdienstgruppe

Montag, den 19 Februar 19

Ausland: Bodenstationen / Küstenorte o	Höhe m	JJJ	Gestern 14 Uhr CC	wwVhN	DDFWN	PPPTT	UCapp	Gestern 19 Uhr CC	wwVhN	DDFWN	PPPTT	UCapp	RR	Heute 2 Uhr CC	wwVhN	DDFWN	PPPTT	UCapp	Heute 8 Uhr CC	wwVhN	DDFWN	PPPTT	UCapp	RR
Ingöy o	4	005																						
Tromso o	102	008	62	03986	18528	10101	57733	64	03954	18928	03902	7x709	00029											
Bodo o	17	010	5x	62866	10428	12404	7x624	50	02856	10468	90504	70604	–						80	05753	26323	20209	70220	003[illegible]
Nordöyan o	37	014																	30	10753	28263	24805	70329	7x2[illegible]
Drontheim o	64	017	52	03865	10363	18806	6x706	37	58886	30158	18806	7x300	97078						6x	02647	18868	26105	8x324	34036
Krakenes o	41	021	52	62645	16968	17706	0x200												57	03654	16528	27907	0x310	10464
Utsira o	56	028	52	03654	16628	26204	9x423	37	03853	15858	24704	9x902	93561						50	08495	16345	30004	9x102	03449
Lister o	9	030	5x	52438	08568	33401	0x202	xx	62469	08558	33402	0x201	02441						xx	414x9	83068	32901	0x207	03449
Farder o	9	036	52	83745	16475	37401	9x903							62	62635	16648	32501	9x813	xx	48109	16469	32002	0x721	03346
Aarhus o	47	180	57	03756	12025	38100	7x203	5x	22748	12678	38804	8x202	00571	5x	51648	14568	38700	9x702	5x	52748	18568	36700	9x702	00151
Kopenhagen o	1	181	5x	03968	14528	41001	5x304	5x	03855	14528	41900	7x204	00293	52	03954	16528	41450	7x301	52	03753	18678	39450	8x705	91275
Skagen o	3	182	5x	41838	49678	32701	7x302	5x	03758	29788	37201	8x400	–	6x	54638	48658	35200	8x806	6x	62698	18268	33701	8x802	05344
Hanstholm o	46	183						5x	62588	16468	35600	9x801	–						5x	48209	22589	33702	0x308	–
Hammershus o	77	185	5x	62558	16568	44001	9x303	5x	03848	12328	41900	8x101	–	5x	03848	14328	42700	8x404	5x	02847	18517	41250	8x809	04483
Helder o	6	291						xx	48109	18249	33505	0x205	00110	xx	46009	20249	38705	0x303	xx	46009	14159	34807	0x201	90404
De Bilt	12	293	xx	46109	00049	xxx08	0x105	xx	48009	00049	34208	0x405	–	xx	46609	00049	35508	0x402	xx	44109	00049	35608	0x103	–
Mailand	119	302	57	45365	20147	34405	82905	xx	46009	10449	31803	9x205	00050	xx	46009	12149	33902	9x307	5x	45358	02248	36501	93410	00034
Genua o	2	305	20	05663	24226	29012	66903	04	05590	00001	28240	80409	00146	00	05590	04200	28806	80101	00	00890	05700	29744	70406	–
Venedig o	10	312						03	08390	24127	30107	9x400	00030	50	05464	64624	31505	90303	57	0x764	64628	36454	0x315	00483
S. Sebastián	258	350						xx	028x9	28249	32407	0x101	000x0						xx	462x9	12249	33406	0x101	00120
Gijón	13	351						04	28490	05302	23912	81400	00160						50	47153	00043	32505	00000	00400
Madrid	667	353	00	09490	00040	29042	60807	00	00790	00000	28611	60503	00140	00	00790	00000	xxx05	80803	00	04790	04100	30603	80402	00020
Sevilla	7	354	20	04853	08713	29217	40806	00	01341	06111	29415	40602	00190	00	00690	00000	29007	70301						
Almeria o	65	355	00	09890	30212	32711	83901	52	01851	08411	27119	40404	00280	00	00890	06200	28211	70805	24	01891	06201	27907	80402	00180
Mahon	40	357	8x	02757	16127	29210	72804	40	01743	08313	29113	80404	00171											
Barcelona o	42	358																	00	04690	30400	28309	70301	00448
Valencia o	18	359	00	05761	00001	31147	00902	00	04790	14101	30212	81603	00170	00	00790	26400	28206	80303						
La Coruña o	57	362	xx	462x9	00049	33612	0x306	xx	460x9	00049	32510	0x601	00x01	xx	460x9	00049	32309	0x8x2	xx	481x9	00049	31808	2x402	00x31
Tetuan	85	028	90	04857	37567	27714	80801																	
Funchal o	110	395																						
Teneriffa o	37	400	40	01762	04212	22420	40903	70	01862	02202	20729	60500	00188											
V. Cisneros	6	404	04	048x0	02613	14618	60904	00	008x0	02600	14118	60401	00480						10	01854	39614	15914	80303	00480
Budapest	130	541																						
Canea	63	737																						
Bergstationen:	**Höhe m**	**JJJ**	**CC**	**wwVhN**	**DDFWN**	**PPPTT**	**UCapp**	**CC**	**wwVhN**	**DDFWN**	**PPPTT**	**UCapp**	**RRTTE**	**CC**	**wwVhN**	**DDFWN**	**PPPTT**	**UCapp**	**CC**	**wwVhN**	**DDFWN**	**PPPTT**	**UCapp**	**RRTTE**
Fanaraken	2072	024	xx	83009	22749	02651	0x202																	
Svandals Flona	1065	026	5x	52418	12258	04000	80801	5x	62538	12158	03601	9x0xx	–											

Wolkenzugmessungen

yy = Datum
GzGz = Uhrzeit (D. G. Z.)

HuHu = Höhe über NN
DpDp = Windrichtung (N = 36)
vp = Windgeschwindigkeit in Stufen für je 10 km

Ort																
yyGzGz																
HuHu																
DpDp vp																

Höhenwinde

yy = Datum
GzGz = Uhrzeit (D. G. Z.)

Pi = Art der Messung C = Wolkenart Ep = Durchführung der Messung HgHg = Gipfelhöhe PiPi = Art der Messung

HpHp = Mittlere Höhe über NN
DpDp = Windrichtung (N = 36)
Vp = Windgeschwindigkeit in Stufen für je 10 km

HpHp DpDp vp:

Ort	Mark. Friedld. 258	Nest 266	Nest 266	Kolberg 254	Lindenberg 425	Lindenberg 425	Lindenberg 425	Berlin 440	Berlin 440	Berlin 446	Jüterbog 221	Hockkau 620	Köthen 344	Erfurt 646	Erfurt 646	Tschenstochau 152	Breslau 411	Gleiwitz 454	Rechefort 241	Posen 552	Oschatz 681	Litzmannstadt 557	Krakau 561	Krakau 561	Rosenborn 952	Schwäbisch-Hall 553	Roßweiler 983	Wiesbaden 367	München 414	Stuttgart 443	Freiburg 580	Freiburg 580	Rossbach 704
yyGzGz		1904	1909		1906	1909	1808	1811	1817	1905	1909	1905	1816	1817	1905				1818		1905				1817	1910					1817	1905	1905
Pi C Ep HgHg oder PiPi		44	23135		19130	15130	88	28828	96670	99220	25525	86228	21545	77	49				29525		44				15320	26224					99	99	80102
27 km																																	
21 ..																																	
16 ..									15.5 02 76																								
13 ..									02 110																								
11 ..		10.5 01 130							02 190	11.0 01 50		02 130									6.3 03 120											03 120	
9 ..		01 140							02 168	01 40		03 130		7.5 36 150							5.3 02 90											03 140	02 140
7 ..		01 100							02 120	01 10		03 110		6.5 36 100							4.0 03 50				02 160						09 110	03 100	02 120
5.3 ..		01 80							02 90	02 90		03 100		36 80							3.3 01 50				03 140						03 20	03 60	03 140
4 ..		02 50	3.3 06 10					3.8 01 90	02 60	01 80		03 70	01 60	36 60	3.0 05 50						2.8 05 30				05 50						03 60	05 50	03 50
3 ..		02 20	33 10		18 20		01 30	36 40	02 50	04 30	2.3 04 10	04 40	02 50	04 50	2.2 05 30						2.3 08 20				08 20						03 40	04 60	04 40
2 ..		22 20	24 30		18 20	2.7 17 20	36 30	02 30	04 30	12.0 00 00	1.8 16 05	06 20	03 20	02 40	08 10				26 90		1.8 32 10				10 20	09 30					03 30	04 30	05 20
1.3 ..		20 30	23 30		17 30	17 30	02 20	02 30	06 20	15 05	18 20	08 10	04 20	03 30	14 10				06 20		15 20				12 20	10 20					03 20	04 20	06 20
0.8 ..		20 30	22 50		17 30	17 40	09 30	04 40	09 20	16 20	18 20	09 10	07 20	06 20	16 10				06 30		16 20				11 10	0.7 11 30					03 10	04 10	09 10
0.3 ..		19 50	20 30		16 40	17 40	10 30	09 40	0.4 11 20	15 30	18 20	0.2 23 10	08 20	04 20	00 00				03 30		16 20				08 10	0.4 11 30					0.6 00 00	0.6 00 00	0.4 10 00

HpHp DpDp vp:

Ort	Feuchtwangen 742	Fürstenfeldbr. 758	Lechfeld 767	Memmingen 775	Pasking 864	Aiering 866	Wien 501	Wien 501	Klagenfurt 502	Klagenfurt 502	Pilsen 466	Pilsen 466	Neubiberg 760	Neubiberg 760	Preßburg 480	Zipser-Neudorf 484	52 N 12 E	57 N 22 E	Wiener Neust. 530	Ferrara	Mailand 302	Mailand 302	Venedig 312	Venedig 312	Venedig 312	Herarot 311	52 N 06 E	52 N 08 E	57 N 22 E	57 N 24 E	55 N 19 E	57 N 22 E	57 N 12 E	[illegible]
yyGzGz					1910		1817	1813			1817		1817	1905	1819		1906	1904		1816	1817	1905	1905	1811	1816	1819	1815	1819	1817	1812	1810	1814	1903	19[illegible]
Pi C Ep HgHg oder PiPi					24234		44	24536			80870		80700	80216	24718		–	–		77	44	77	77	25802	77	24648	77	–	25317	–	–	25619	–	77
27 km																																		
21 ..																																		
16 ..																																		
13 ..																					10.5 03 90													
11 ..														10.8 03 120							9.5 03 120	9.0 05 170										02 160		
9 ..							9.6 02 100						03 120	03 150							8.5 02 80	7.5 04 170						01 80		7.5 02 140		02 120	6.4 03 70	35
7 ..							02 110				6.5 02 96		02 100	03 150				5.3 02 70		01 80	02 60	6.5 03 140						01 90	02 140	02 100		02 130	03 100	36
5.3 ..							01 100				03 70		02 80	03 120				4.0 03 40		35 40	02 50	02 50	5.7 03 90		02 60		01 60	01 60	02 20	03 50	02 90	05 57	03 90	03
4 ..							36 50				03 50		36 60	03 60			02 50	3.5 32 40		36 40	03 40	35 50	02 80	3.8 34 20	01 50	4.2 01 40	01 50	36 40	04 30	05 40	03 40	07 20	04 40	05
3 ..					2.8 10 40		35 50	35 40			02 40		34 40	03 40			03 50	2.7 27 20		02 20	02 30	01 40	01 40	34 20	34 30	35 20	36 40	35 40	07 10	06 30	04 30	07 20	28 10	12
2 ..					11 30		02 30	36 30			36 30		34 30	03 30			03 30	23 20		05 20	6.8 35 40	06 20	03 10	07 10	10 05	01 20	35 30	34 30	10 10	07 30	06 20	08 10	20 10	35
1.3 ..					11 40		09 20	01 20			02 20		33 20	05 30	05 20		22 10	24 10		07 10	04 20	11 20	01 10	03 10	13 10	01 10	35 30	33 50	11 10	09 20	06 10	08 10	–	34
0.8 ..					12 40		–	01 20			01 10		29 10	10 30	08 10		–	23 30		07 10	10 05	13 20	09 30	30 05	09 10	09 10	33 20	33 30	12 10	08 20	06 20	08 10	12 10	[illegible]
0.3 ..					09 30		09 10	04 10			07 10		–	4.6 12 20	04 10		22 10	23 30		36 05	[illegible]	10 10	10 50	29 05	35 05	12 10	26 20	29 10	12 10	07 20	16 10	08 40	[illegible]	[illegible]

Täglicher Wetterbericht

des Deutschen Reichswetterdienstes

Herausgegeben von der Deutschen Seewarte
Verlagsort Hamburg

…gang: 70 Nr. 51 — Dienstag, den 20. Februar 1945

…te 1

Erläuterung: Die Beobachtungen sind sämtlich in der Form der 1935 in Warschau beschlossenen Einheitsschlüssel wiedergegeben. Kurze Erläuterungen zu den einzelnen Ziffern werden zu Beginn jedes Vierteljahres beigegeben. Ausführlich finden sie sich in „Anweisung zur Verzifferung von Wettermeldungen", herausgegeben vom Reichsluftfahrtministerium. Alle Zeitangaben in DGZ.

Deutschland: Stationen	Höhe m	JJJ	Gestern 14 Uhr: CG	wwVhN	DDFWN	PPPTT	UG app	Gestern 19 Uhr: CG	wwVhN	DDFWN	PPPTT	UG app	RR TxTx SVs E
…burg-Fu.	18	403	07	05695	42328	38002	8x404	5x	05338	10028	35904	5x312	42044
…burg/Fgh.	41	400	5x	05468	46428	38002	9x303						
	28	480	5x	05658	48368	36903	8x803	5x	05448	48228	35923	5x313	42032
…emünde o	1	406	57	05675	46528	37904	8x907	5x	24555	16468	[illegible]	5x707	44151
…na o	1	464	5x	05778	48338	37404	8x740						
…erland	16	461	5x	57318	48268	35902	0x903	xx	57204	18251	34502	[illegible]	44244
…oland o	50	465	5x	37209	46259	36403	9x807	xx	57039	48559	[illegible]	[illegible]	[illegible]
…um o	6	401	5x	43348	44348	36105	9x904	xx	57039	42223	[illegible]	70502	[illegible]
…men	4	442	54	08445	43228	37205	8x304	5x	05358	48326	34616	[illegible]	[illegible]
…horn	22	402	5x	03568	48228	35841	7880x	5x	08348	60022	39040	2x502	[illegible]
…mold	178	187	5x	05567	43327	37306	8x802	5x	05558	42428	35906	4x803	00080
…nover	51	421	07	05698	44328	37606	8x903	5x	47058	00028	35006	3x704	00076
…deburg	45	408											
…sen	123	437	5x	05552	46403	-	-	04	05490	42303	-	-	-
…n	48	436	05	05690	42525	37009	80301						
…chen	202	407											
…r	265	049	5x	05646	00326	36009	1x901	07	05590	40435	35005	7x402	-
…ssel	289	351	54	05494	48327	xxx15	80213	54	05532	21227	37305	[illegible]	[illegible]
…kfurt/M	111	412	54	05693	06324	38408	80002						
…brücken	189	441	50	05454	08424	36809	70904	07	05390	04203	35738	70802	-
…mberg	315	426	07	05796	44226	40605	64804	04	05693	00422	40222	40504	00054
…enbad	538	516											
…ßburg	151	219											
…bingen	427	443	44	05753	08324	36407	70202	04	04790	08402	36003	40700	00070
…drichshf.	400	444	00	05740	32320	36305	70204						
…nchen	528	414	5x	05537	08327	40752	8x803						
…sbruck	573	507	50	05653	06323	36305	70905						
…nemünde o	3	455	77	05667	48478	39504	5x840	54	05667	48328	37604	xx703	00253
…ttin	1	404	57	03775	44328	40204	6x704	57	02874	44377	38704	6x704	97032
…ow	70	450	57	05673	08428	37704	8x702	07	05537	06428	35704	7x604	00025
…lin	48	440	5x	05775	44327	40302	7x908	57	05774	54427	38302	7x604	00020
…akeuditz	131	449	57	05565	44448	38903	7x967	57	05604	44325	37003	42807	00040
…furt	320	646	5x	05477	00057	39902	9x000	50	08374	00024	29002	90734	00054
…esden	230	410											
…auen	449	458	57	05654	46424	-	-	54	05474	48225	-	-	-
…eg	363	669	00	05290	42202	42601	52905	03	05790	42225	40700	60700	60024
…dweis	408	670						03	01790	28404	40852	70604	00011
…nitz	263	676						04	05692	32223	42051	50603	00034
…ssau	302	865						54	02464	02044	40201	50300	01050
…lzburg	434	508	50	05654	32424	38903	80903						
…ien	157	501	00	05690	28201	42832	62807	07	05790	28243	41558	72503	00020
…raz	334	505	00	00790	00000	42502	50804						
…lagenfurt	449	502	02	47690	00020	xxx02	x0903	50	08890	00080	40653	70404	00059
…ügenwalde o	7	429	5x	03668	46248	39400	7x844						
…anzig	15	405	52	05753	48428	44252	6x805	5x	05665	48228	34855	7x504	00504
…önigsberg	20	422	57	05644	20528	xxx53	8x744	5x	05658	48328	xxx53	8x705	00524
…emel o	3	447											
…horn	47	551											
…osen	99	552											
…rünberg/Schl.	148	420											
…reslau	117	411											
…leiwitz	255	454											
…arschau	107	556											
…ialystok	135	555											
…tzmannstadt	176	557											
…ublin	203	559											
…rakau	216	561											
…emberg	330	571											

Deutschland: Stationen	Höhe m	JJJ	Heute 2 Uhr: CG	wwVhN	DDFWN	PPPTT	UG app	Heute 8 Uhr: CG	wwVhN	DDFWN	PPPTT	UG app	RR TxTx SVs E
…burg-Fu.	18	403	[illegible]	44509	20151	34125	3x727	5x	35409	42459	33124	0x702	91030
…burg/Fgh.	41	400						5x	46234	43409	33003	0x704	43031
	28	480	5x	14309	16471	35015	[illegible]	xx	46409	22449	32633	4x803	96024
…emünde o	1	406	5x	45515	42135	35531	4x701	5x	57328	42458	33367	9x304	94304
…na o	1	464											
…erland	16	461	xx	57009	48359	33202	0x705	5x	57009	44349	32204	2x802	96034
…oland o	50	465	xx	57003	48359	33705	2x806	xx	57009	20359	33305	2x300	04204
…um o	6	401	5x	57009	46359	33707	2x805	5x	57009	20259	33507	2x300	02004
…men	4	442	5x	45236	40150	34416	4x704	5x	57228	48358	33516	0x802	04061
…horn	22	402	5x	03248	20258	34178	9x803						
…mold	178	187						5x	52658	40458	34604	9x304	42041
…nover	51	421	5x	05458	40028	34806	9x704	5x	54945	46268	33905	9x904	93054
…deburg	45	408											
…sen	123	437	5x	05467	44327	-	-						
…n	48	436	5x	05455	40427	35105	xxxxx	52	04505	40438	34304	8x803	97040
…chen	202	407											
…r	265	049											
…ssel	289	351	52	05563	48360	36732	80702	57	05535	22008	35903	7x402	97024
…kfurt/M	111	412	30	05590	24400	37511	80340	50	05756	20026	36340	80500	03520
…brücken	189	441	00	05500	00002	36201	80401	50	05455	22025	36400	33303	03xx4
…mberg	315	426	04	05646	44422	42052	8x004	5x	05468	00028	38851	8x803	00534
…enbad	538	516											
…ßburg	151	219											
…bingen	427	443	30	05630	00000	37252	80300	50	04406	01026	37254	1x303	00563
…drichshf.	400	444	00	05630	04100	35252	70403						
…nchen	528	414	xx	45235	44242	35254	1x802	55	04445	44437	38053	5x300	00553
…sbruck	573	507	00	05590	00040	35457	90300	07	05597	00027	39853	8x304	00553
…nemünde o	3	455	[illegible]	05550	40120	37621	6x604	57	05567	42278	37704	7x604	00450
…ttin	1	404	03	03198	48428	37304	6x805	57	05674	08327	35704	5x204	40003
…ow	70	450	5x	05458	20428	34307	9x403	57	54425	48328	33600	4x304	47543
…lin	48	440	5x	05458	44228	36404	7x604	07	05542	44237	35400	84700	00503
…akeuditz	131	449	5x	05458	49328	36102	8x803	57	05565	46327	35602	9x300	00030
…furt	320	646	5x	05588	40328	37304	7x804	5x	02777	20427	36002	4x804	00500
…esden	230	410	57	05489	40428	37234	60703	04	05593	42403	36603	60304	00540
…auen	449	458	5x	05462	48328	33450	7x403	57	056x5	5053x	-	-	-
…eg	363	669											
…dweis	408	670						03	02890	44425	38453	80502	00543
…nitz	263	676						05	05595	40426	44755	99300	00554
…ssau	302	865						55	05554	02026	39553	90804	00545
…lzburg	434	508	54	05472	44303	38453	80903	44	02883	44325	37454	60402	00543
…ien	157	501	07	05690	28404	40353	85000						
…raz	334	505						04	05730	28327	42460	91303	00652
…lagenfurt	449	502						04	05490	20004	43361	90408	-
…ügenwalde o	7	429						04	01680	00042	35951	80300	00063
…anzig	15	405											
…önigsberg	20	422	5x	05658	49228	xxx53	8x000						
…emel o	3	447											
…horn	47	551											
…osen	99	552											
…rünberg/Schl.	148	420											
…reslau	117	411											
…leiwitz	255	454											
…arschau	107	556											
…ialystok	135	555											
…tzmannstadt	176	557											
…ublin	203	559											
…rakau	216	561											
…emberg	330	571											

Bergstationen:	Höhe m	JJJ	Gestern 14 Uhr: CG	wwVhN	DDFWN	PPPTT	UG app	Gestern 19 Uhr: CG	wwVhN	DDFWN	PPPTT	UG app	RRTTE
…onnblick	3106	503						00	05990	22304	39727	20504	2525
…ugspitze	2962	416	00	00990	08300	14264	40302						
…rbitzkoge	2397	506											
…chneekoppe	1602	426	00	02990	48636	50056	25902						
…euerkogel	1577	862						07	04890	13304	52056	31902	-
…eldberg/Sch.	1493	427	44	44xx3	08844	60852	00403	00	04890	08024	60853	94704	22519
…chöckl	1446	511											
…anzer	1214	519	00	05790	42222	05220	74402	05	05790	46227	43353	57601	00014
…ichtelberg	1213	419	07	03778	48328	92754	5x300	5x	02775	48426	43254	3x304	20534
…ornisgrinde	1166	561	44	05523	04204	97904	20304	04	05690	06304	47350	00802	00234
…rocken	1141	418	57	04465	22227	02302	40300						
…asserkuppe	923	423	04	44590	44349	26752	0x402	04	05590	48344	25651	46663	20014
…eisberg	915	445	50	05794	48524	34553	90004	50	05755	48545	33457	80662	00519
…ahler Asten	840	417	xx	44309	48348	33404	xxx04						
…eldberg/Ts	801	424	03	05530	40445	49704	30302						
…olmit	673	387	24	05574	43345	54406	70304	04	05690	40322	53303	81903	-

Bergstationen:	Höhe m	JJJ	Heute 2 Uhr: CG	wwVhN	DDFWN	PPPTT	UG app	Heute 8 Uhr: CG	wwVhN	DDFWN	PPPTT	UG app	RRTTE
…onnblick	3106	503						07	02466	22405	98664	xx604	00684
…ugspitze	2962	416	00	00930	08300	14204	40821	07	03438	22226	34103	3x821	20029
…rbitzkoge	2397	506						07	02930	04225	68263	40261	22059
…chneekoppe	1602	426	5x	03848	24528	[illegible]	3x803	50	04950	20623	47755	20604	10569
…euerkogel	1577	862											
…eldberg/Sch.	1493	427	00	02530	22402	21552	22402	05	24940	13304	61322	20302	-
…chöckl	1446	511											
…anzer	1214	519						54	05790	18526	94752	30801	00539
…ichtelberg	1213	419	5x	02768	20528	91354	3x804	50	02765	26425	92273	28804	20544
…ornisgrinde	1166	561	90	05690	08322	37602	30402	54	02800	32327	97104	1x302	22534
…rocken	1141	418	50	03527	23400	21824	50902						
…asserkuppe	923	423	00	03590	48225	25552	32604	6x	xxx38	26258	24202	2x404	-
…eisberg	915	445	5x	05758	46448	22653	75703						
…ahler Asten	840	417	5x	05655	22856	32423	9x304	5x	05748	23328	34123	9x404	55557
…eldberg/Ts	801	424	00	05540	42407	53357	80974	80	03730	26436	37204	1x302	09524
…olmit	673	387	00	05540	40322	34351	20704	54	02756	43327	52202	4x402	00524

Berichtigungen

Sämtliche Karten des „Tägli[illegible] weiteres nach der von der Z[illegible] gezeichnet. (Erlaß RLM, [illegible]

Wetterlage von gestern: *Montag, den 19. Februar 1945.*

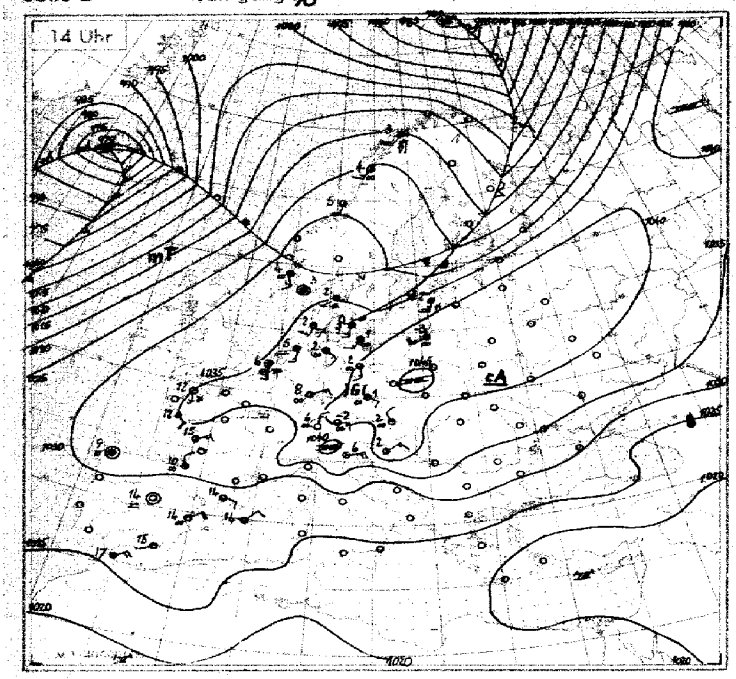

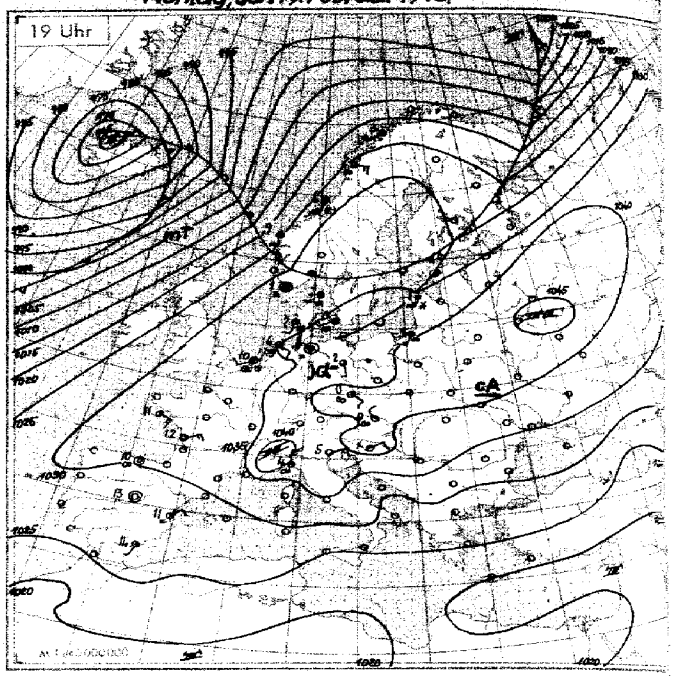

Wetterlage von heute nacht: *Dienstag, den 20. Februar 1945.*

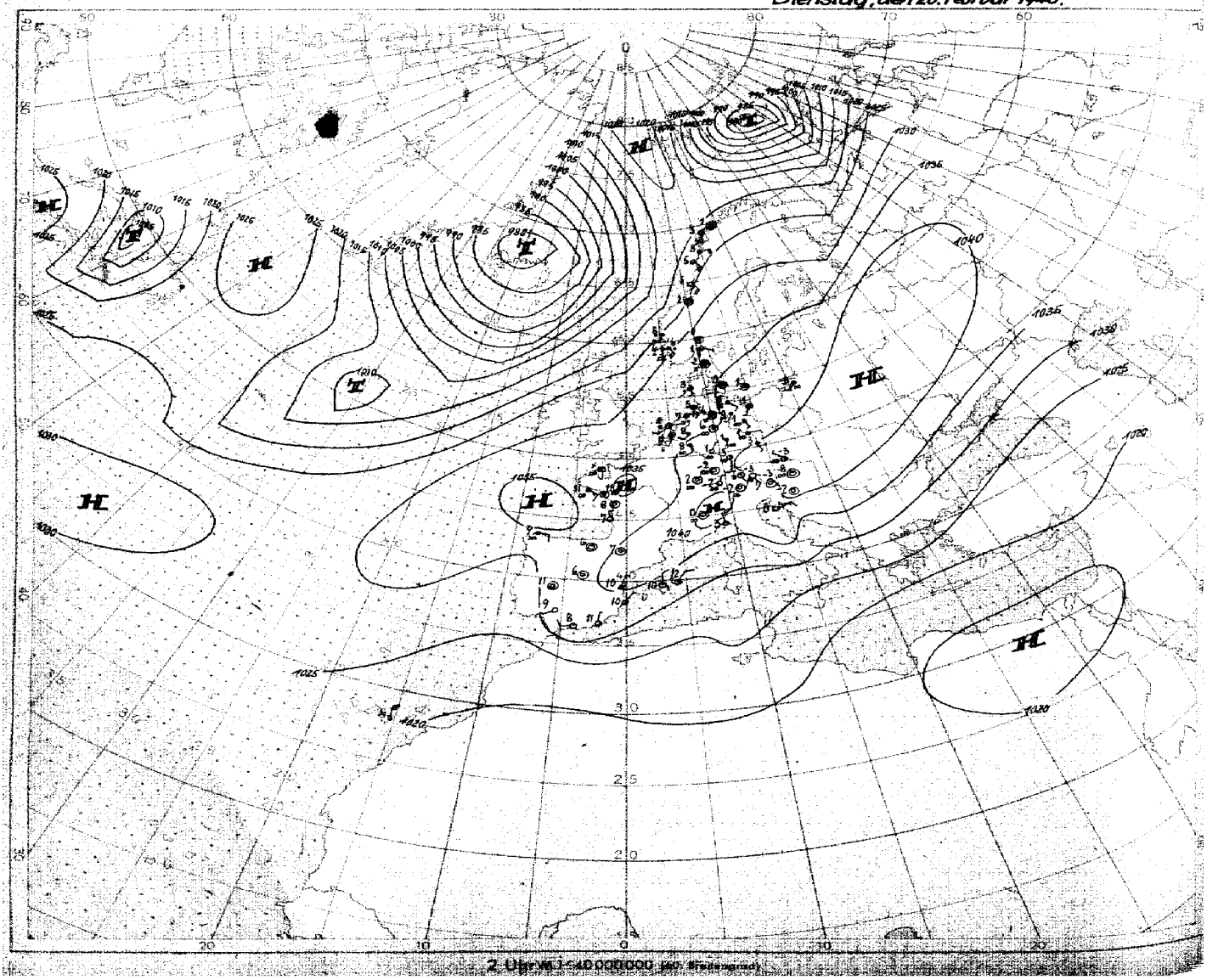

Nr. 51

Höhen-Aufstiege

1. Teil

Dienstag den 20. Februar 1945

Seite 5

heute

Schlüssel: Kenngruppe: I I I G G $H_aH_aE_aT_tT_t$ / $Q_1Q_2Q_3Q_4E_a$ ... G G / Q L L ... G G — $H_aH_aH_aH_rH_r$ $H_rH_rH_rH_rz_r$

Hauptisobarenflächen: $H_aH_aT_aT_aU_a$ ... $H_aH_aT_aT_aU_a$ $H_aH_aT_aT_aU_a$ $H_aH_aT_aT_aU_a$ $H_tH_tT_tT_tU_t$

Markante Punkte: $P_1P_1TTU_1$ $P_1P_1TTU_1$ ...

Pseudopot. Temperatur: $9Q_1Q_2Q_3Q_4$ $Q_5Q_6Q_7Q_8Q_9$ $Q_1Q_2Q_3Q_4Q_5$ $IIIP_iP_i$

GG = Datum, G₂G₂ = Uhrzeit (D. G. Z.)

Ort	Bardufoss 731	Bodö 010 5 m	Drontheim 017 35 m	Bergen 022 35 m	Kristiansand 032 21 m	Kjeller 041 108 m	Hanstholm 183 27 m	Blaavandhuk 164 15 m	Leeuwarden 010 2 m	Helder 291 52 m	Emden 154 2 m	Helgoland 465 42 m	Unterlüß 181 94 m	Swinemünde 455 10 m	Nest 266 2 m	Gotenhafen 550 16 m	Windau 011
GG G₂G₂	2005	2005	2005	2005		2004	2006	2005	2005	2004	2005		2206		2207	2204	2004
TT 41	-	-	-	-		-	-	-	-	-	-		-		-	-	
TT 96	-	-	-	-		-	-	-	-	-	-		-		-	-	
TT 225	-57	-66	-61			-61	-64	-60	-60	-66	-61		-63		-	-62	-67
TT 300	-49	-51	-49	-49		-50	-51	-48	6 -46	-46	-47		-49		-52	-51	-52
TT 400	-36	-35	-34	-34		6 -34	-35	-32	6 -33	-34	-33		-34		7 -38	-39	-36
TT 500	4 32-24	5 26-26	-22	36-24		2 34-22	6 27-22	8 39-21	7 38-20	-22	7 21-21		2 26-12		8 26-17	23-28	33-24
TT 600	4 34-15	3 29-14	-14	8 32-14		9 33-11	3 22-12	8 37-11	8 36-11	-12	-11		1 33-12		8 24-15	6 26-17	31-14
TT 700	6 28-7	4 25+9	-6	9 -3		4 29-4	-5	6 36-2	7 35-3	-2	38-2		-7		3 24-10	7 31-12	34-11
TT 800	6 31-2	5 34+2	+1	26-1		5 34-0	+2	7 34+4	8 34+3	7 34+2	33+3		-1		9 24-2	-7	10-3
TT 900	3 13+2	-6+4	+6	0 24+0		7 28+1	8 21+1	0 28+3	0 32+6	0 35+8	31+6		+2		9 37-1	-4	-6
950	31	31	-	23		16	31	30	30	37	-		-		12	34	9
Boden	6-8	-2-8	11+1	20+6		7-1	10+1	13+3	21+7	22+8	20+7		15+4		4-3	3+3	5+2
H 41	-	-	-	-		-	-	-	-	-	-		-		-		
H 96	-	-	-	-		-	-	(1602)	-	-	(1603)		-		-		
H 225	1069	1068	1076	-		1083	1086	1091	1096	1096	1094		1086		(1090)	1085	1069
H 300	891	891	897	899		905	908	910	911	915	913		906		892	891	879
H 400	700	701	706	708		714	717	718	721	722	720		715		704	709	700
H 500	545	546	550	552		557	560	560	563	565	562		558		550	543	547
H 600	419	414	416	419		423	426	425	428	430	427		423		419	417	414
H 700	295	297	300	302		305	309	309	310	312	309		306		305	302	299
H 800	202	199	196	197		201	204	203	205	207	204		203		202	201	198
H 900	101	102	102	104		108	111	109	111	113	112		112		111	112	108
H 1000	17.9	18.5	18.4	19.7		25.6	29.0	26.6	25.4	27.4	24.5		26.5		18.2	25.7	25.2
41/96	-	-	-	-		-	-	-	-	-	-		-		-	-	-
96/225	-	-	-	-		-	-	(511)	-	-	(510)		-		-	-	-
225/500	525	523	526	-		526	526	531	533	531	532		528		(530)	522	521
500/1000	527	528	531	532		531	533	535	538	538	537		531		522	519	522
Markante Punkte	-	-		-	-	-	-	-	-	16651	-		18631		-	-	-
	-	-	20651	-			-	-	-	19681	-		20681		-	-	-
	-	-	27581	-		-	20681	-	-	19651	-		42815		-	-	-
	-	-	32951	-		-	25621	-	-	25581	-		65581		-	-	-
	-	-	43991	-		-	34921	-	-	34921	15641		69571		-	-	-
	25671	-	66591	-		-	53682	-	-	43821	17691		78511		-	35451	-
	77525	-	85041	-		23611	78021	-	20661	54677	18681		79511		-	47821	25601
	83527	-	86041	29501		25609	85021	14651	55657	72519	30571		89021		-	75597	49620
	88537	23661	88051	41827		94514	87518	20641	77046	98045	83041		91021		-	83567	92588
	94015	42851	92041	53710		87026	96061	95029	93030	81029	84030		99041		-	76567	87551
	99536	00017	00041	75519		97530	98067	96070	45049	93111	94001		01041		27585	98541	01021
	01516	02569	01039	02089		01514	03010	03030	03070	03080	03070		03040		04008	04019	03510

Ort	Kopenhagen 181	Helsinki 519 28 m	Würzburg 041 620 m	Essen 437 85 m	Erfurt 646 313 m	Berlin 440 57 m	Jüterbog 211	Krakau 551 216 m	Habelschwerdt 485	Reefeld 061	Freiburg 560	Reichenbach 595	München 414 526 m	Pilsen 656 356 m	Wien 501 157 m	Klagenfurt 502 444 m	Olgram 785
GG G₂G₂	2005				2007	2005	2005		2006	2005		2005		2005	2005	2005	2005
TT 41	-				-	-	-		-	-		-		-	-	-	-
TT 96	-				-	-			-	-		-		-	-	-	-
TT 225	-61	-62			-	-62	-		-69	-		-60		-61	-	-62	-
TT 300	-50	-50			-49	-52	-52		-50	-46		-47		-53	-50	-51	3 -53
TT 400	-34	-36			-35	-37	-36		4 -34	-33		4 -32		3 -35	-41	-39	-46
TT 500	2 26-21	4 36-23			9 36-24	5 32-24	4 32-35		6 26-29	7 37-22		5 38-21		4-23	-30	8 26-29	5 34-30
TT 600	31-12	2 29-15			8 34-12	4 27-11	5 29-15		32-21	30-[illegible]		5 33-12		4-18	-24	8 32-22	7-13
TT 700	5 24-7	2-6			0 26-10	8 26-9	9 32-12		4 37-15	0 37-8		6 28-6		7-15	-17	8 35-16	4 32-14
TT 800	3 31-2	-3			8 26-3	5 25-3	0 27-4		3 37-7	32+1		4 33-1		8-7	-8	9 25-7	5 4-47
TT 900	6 33+3	+1			7 26+2	7 16+0	0 20-1		8 34-1	31+0		5 33-5		7+0	-6	6 8-5	3 5-8
950	16	-			14	13	18		-	15		4		-		1	4
Boden	7+0	7+0			10-4	6-3	11+0		5+5	11+4		3-4		-3	2-5	-0-1	-3-8
H 41					-	-	-		-	-		-		-	-	-	-
H 96					-	(1590)	-		(1596)	-		-		-			
H 225	1085	1081			-	1096	(1076)		1090	(1090)		1091		1076	(1063)	1064	1057
H 300	905	923			924	892	896		850	910		910		897	883	886	880
H 400	714	712			712	709	707		704	717		719		707	696	698	694
H 500	557	555			556	553	551		547	561		559		550	544	545	542
H 600	423	421			423	420	419		417	414		425		419	414	415	415
H 700	306	304			306	305	303		304	309		308		304	302	303	300
H 800	203	201			204	202	202		203	205		205		195	203	203	201
H 900	110	109			111	110			112	111		112		112	113	112	112
H 1000	26.6	26.2			27.7	27.3			30.0	26.5		29.1		29.4	36.5	31.6	29.7
41/96	-	-			-	-			-	-		-		-	-	-	-
96/225	-	-			-	(514)			(532)	-		-		-	-	-	-
225/500	528	526			-	523			525	(520)		532		526	(520)	519	(518)
500/1000	530	529			529	526			517	534		530		521	515	515	517
Markante Punkte	-	-			-	-	-		-	-		-		-	-	-	-
	-	-			-	-	-		-	-		16641		-	-	-	-
	-	-			-	-	-		24601	-		19661		-	-	-	-
	-	23641			26551	-	-		36911	-		41319		-	-	10581	-
	18651	24681			29761	15621	24591		44866	-		42315		18661	-	20541	-
	22631	35917			45421	20491	25551		56729	-		56665		28541	25561	24617	-
	33961	43805			65607	57664	69677		64909	30961		63626		58707	51991	25601	-
	65072	88021			82578	92540	92520		75609	41841		93544		64657	56951	76628	-
	68543	93511			85519	88007	88670		84549	49941		96545		92627	65691	85566	29591
	92047	99011			93918	92007	96039		93578	53695		87043		86527	69681	88556	66686
	98510	00511			98036	90027	00019		99528	85010		45540		93518	92591	74567	99549
	04010	03400			03017	03016	03019		99529	03078		96540		99519	02539	99403	02549

Aufstiege mit Positionsangaben

Länge und Breite

GG = Datum, G₂G₂ = Uhrzeit (D. G. Z.)

Ort	Mailand 302 110 m	Venedig 312 10 m	Vicenza 732	57 N 21 E	57 N 23 E	49 N 18 E	48 N 17 E	48 N 18 E	51 N 16 E	52 N 06 E	50 N 07 E
GG G₂G₂				1910	1917	1913	1911	1917	1915	1915	1918
TT 41				-	-	-	-	-	-		-
TT 96				-	-	-	-	-	-	-	-
TT 225				-63	-60	-56	-57	-	-57	-	-58
TT 300				-51	-50	-46	-46	-	-40	-39	-45
TT 400				-35	-38	-36	-34	-38	-28	-30	-30
TT 500				-23	-26	-31	-30	-32	-18	-19	-20
TT 600				-16	-17	-24	-28	-25	-16	-10	-10
TT 700				-12	-11	-17	-16	-17	-10	-2	-3
TT 800				-9	-9	-12	-11	-12	-4	+2	+1
TT 900				-5	-5	-6	-9	-6	+1	+6	+5
950				-	-	-	-	-		-	-
Boden				-	-	-	-	-	-	-	23
H 41				-	-	-	-	-	-		-
H 96				(1585)	-	-	-	-	(1641)		-
H 225				1073	1074	1071	1073	-	1102	(1108)	1105
H 300				895	895	888	890	-	916	920	922
H 400				716	703	696	698	697	719	727	722
H 500				550	548	541	544	545	559	567	563
H 600				416	416	428	415	418	424	428	428
H 700				301	301	302	303	302	310	313	310
H 800				200	202	203	203	204	208	209	208
H 900				116	111	113	114	115	116	114	112
H 1000				23.0	29.6	21.2	32.9	33.6	32.3	25.5	27.3
41/96				-	-	-	-	-	-	-	-
96/225				(512)	-	-	-	-	(538)		-
225/500				523	525	529	529	-	543	(542)	541
500/1000				520	518	520	511	511	526	541	536
Markante Punkte				12501	-	-	-	-	-	-	-
				14801	-	-	-	-	-	-	-
				54601	21601	-	-	-	-	-	-
				55601	24601	-	-	-	18581	-	-
				65321	34901	-	-	-	19681	-	17721
				78601	38901	-	-	39891	33701	-	20381
				77601	68621	18541	25571	45831	47691	-	41091
				(86581)	74591	17541	42831	47831	52631	-	55521
				88551	02701	37831	44841	49321	63601	23581	72511
				91551	92551	44831	57831	53811	89011	87071	76511
				94601	97571	46941	88591	72921	93011	97681	88031
				03569	02549	98527	01512	02108	00653	03070	03587

Flugzeugaufstiege

Ort	heute: Lindenberg 425 122 m	Neuruppin 214	Paderborn 077	Pardubitz 028	Hamburg 403	Kitzingen 717	Lindenberg 425	gestern: Lindenberg 425 122 m	Hamburg 403	Kitzingen 717
GG G₂G₂		2008	2007	2007	2007	2006	2007	2009	1917	1917
TT 41		-	-	-	-	-	-	-	-	-
TT 96		-	-	-	-	-	-	-	-	-
TT 225		-	-	-	-	-	-	-	-	-
TT 300		-	-	-	-	-	-	-	-	-
TT 400		-	-	-	-	-	-	-	-	-
TT 500		3 32-24	-20	(24-)	7 37-21	4 36-22	-	4 30-27	-	5 39-19
TT 600		2 26-15	-16	5 20-21	4 34-11	6 34-12	25-17	4 27-17	3 33-11	8 37-11
TT 700		4 24-8	4 29-6	6 14-6	3 20-4	8 27-8	6 25-9	6 24-10	2 29-3	6 30-5
TT 800		8 21-4	6 27-2	3 12-8	9 24-3	4 21-3	9 25-3	8 24-3	0 29-1	4 22-1
TT 900		9 -1	0 24+3	3 9-2	9 24+3	5 17+2	6 17+1	6 19+1	0 27+4	7 20+2
950		14	17	7	25	11	15	16	18	15
Boden		8-0	16+4	5-4	15+4	7-3	4-5	0-4	10-0	15+4
H 41		-	-	-	-	-	-	-	-	-
H 96		-	-	-	-	-	-	-	-	-
H 225		-	-	-	-	-	-	-	-	-
H 300		-	-	-	-	-	-	-	-	-
H 400		-	-	-	-	-	-	-	-	-
H 500		554	563	(546)	559	558	-	552	(562)	563
H 600		421	428	416	425	423	421	420	427	428
H 700		305	311	303	307	307	305	305	309	310
H 800		202	208	203	203	204	203	203	207	206
H 900		111	115	112	111	112	111	111	112	116
H 1000		27.0	31.2	29.6	26.1	28.7	27.6	27.5	28.4	30.3
41/96		-	-	-	-	-	-	-	-	-
96/225		-	-	-	-	-	-	-	-	-
225/500		-	-	-	-	-	-	-	-	-
500/1000		527	531	(515)	533	529	-	524	(534)	533
Markante Punkte		45795	-	-	-		-	-	-	-
		47746	-	-	-	-	57704	-	-	-
		49753	-	-	-	30729	58704	-	52682	-
		56672	47767	-	-	30638	66914	-	54602	56695
		58672	77502	-	-	65567	78569	57654	65663	65553
		61652	95689	52728	-	25619	79510	59634	74542	66589
		65612	50701	63680	-	77546	83508	73568	75505	71555
		77548	75547	24706	-	79544	86527	83527	77530	74536
		87018	76550	77015	-	91035	88515	84527	93055	77534
		94097	98148	84555	[illegible]	96597	97026	85009	99068	02536
		96082	93043	95800	01779	98017	99028	96027	00068	01008
		03019	04029	01520	09050	01505	03018	92517	03013	01004

Klartexte:

Hamburg: 19.17 — [illegible] Schicht -2.3, [illegible] -2.8, gesch. -2.8, [illegible]

Kitzingen: 19.17 — [illegible] Ac, Fr. [illegible] flach, [illegible]

Pardubitz: 19.17 — [illegible] Schichten, [illegible] 3c [illegible]

Kitzingen: 20.06 — [illegible]

Pardubitz: 20.07 — [illegible] gesch. -3.5 [illegible] Ac [illegible]

Hamburg: 20.07 — [illegible] -2.3 [illegible] Ac [illegible]

Neuruppin: 20.08 — [illegible] gesch. St, [illegible]

Lindenberg: 20.07 — Ballonaufstieg, Sig - Alto Ac. 46, 10 km Sicht.

Paderborn: 20.07 — [illegible]

Karten vom Frühtermin

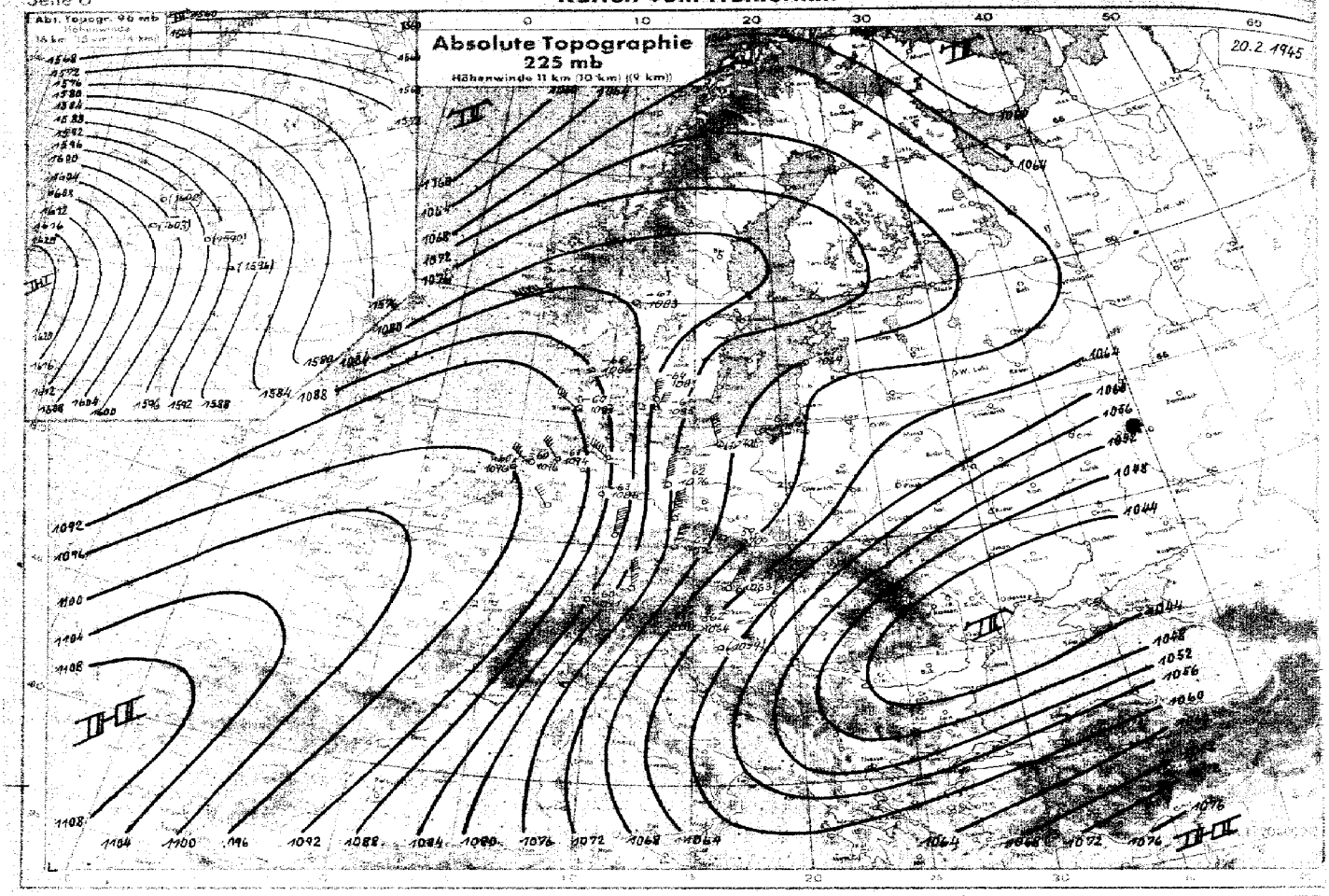

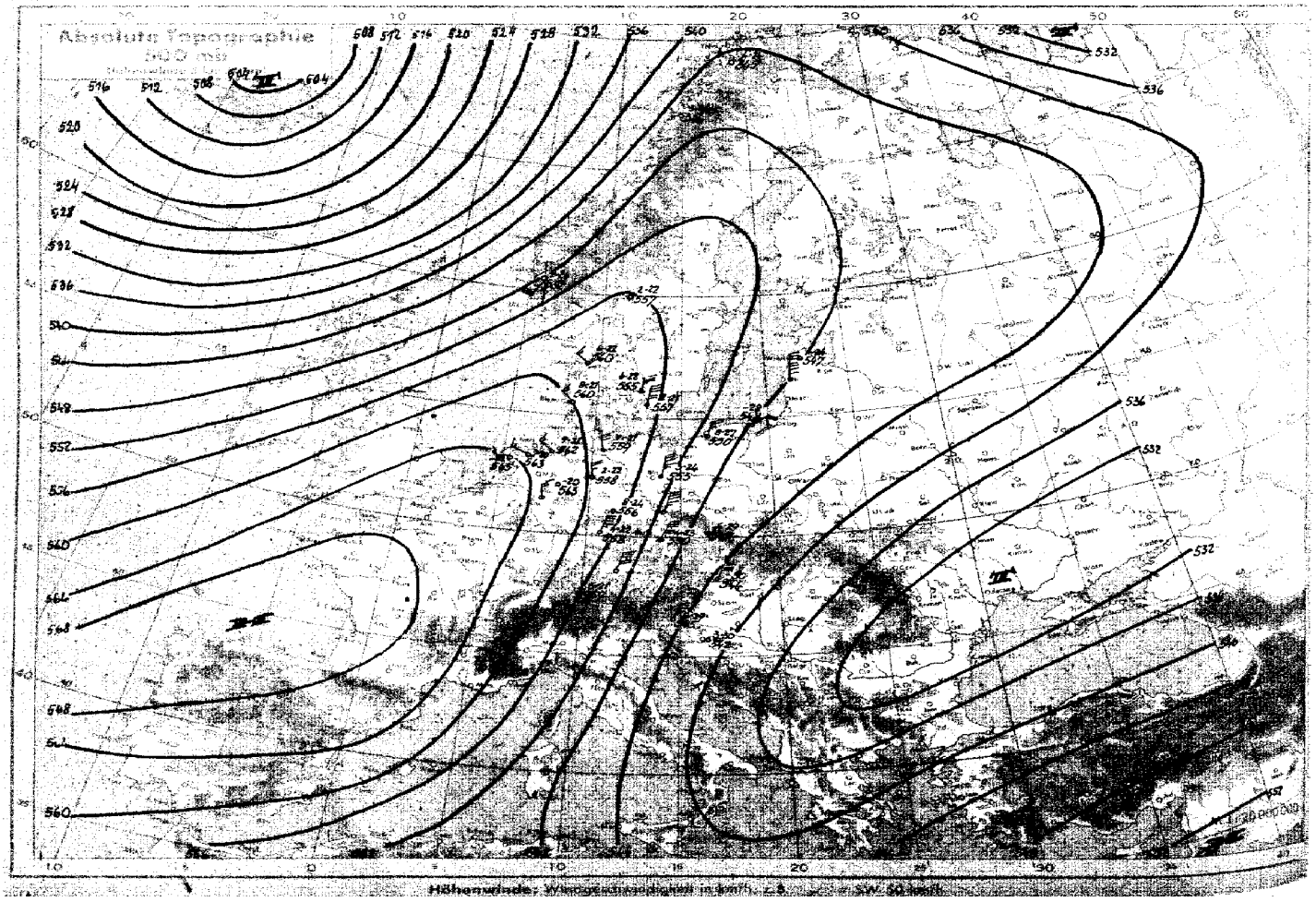

20. Febr. 45.

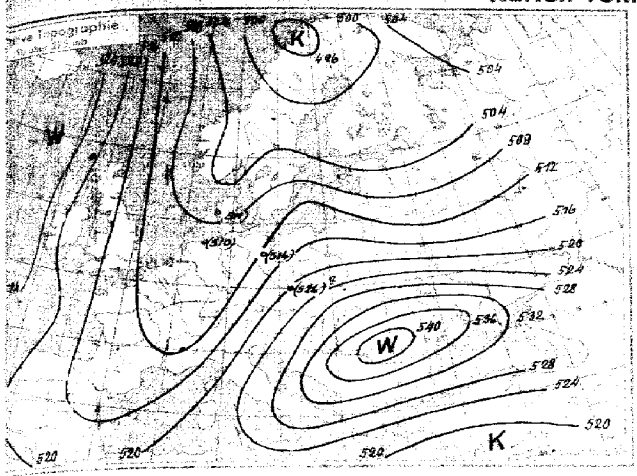

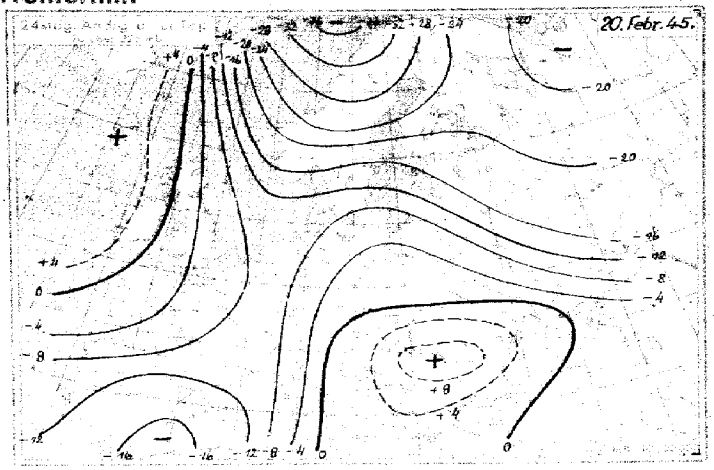

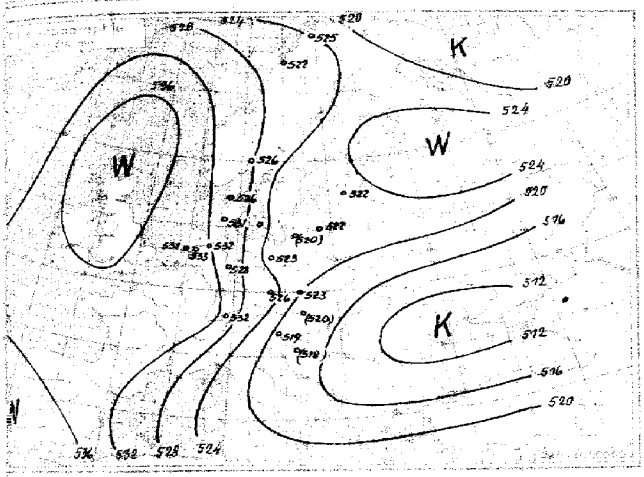

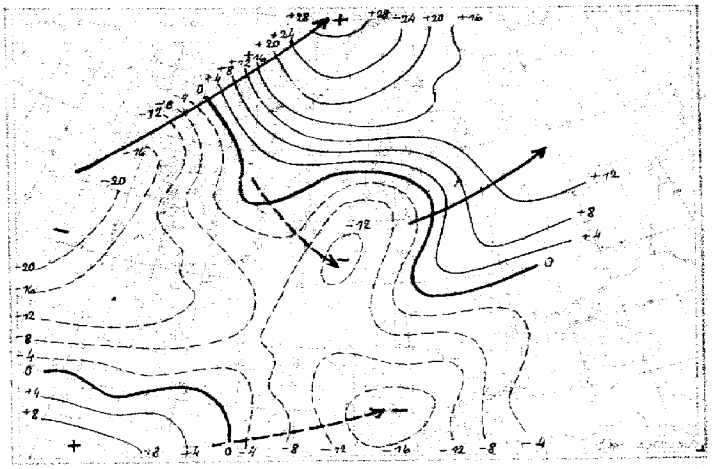

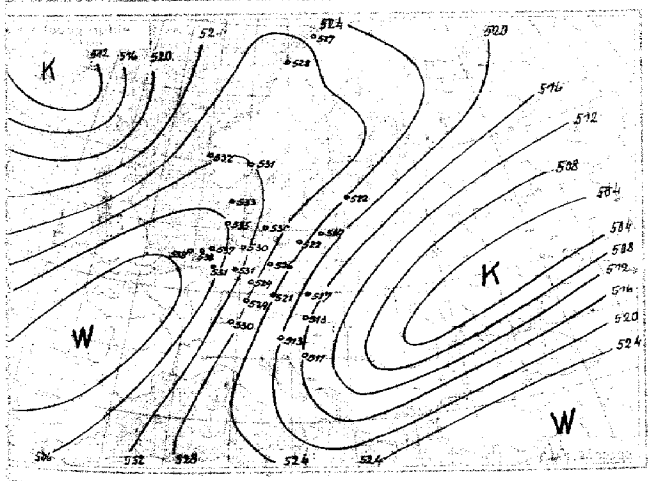

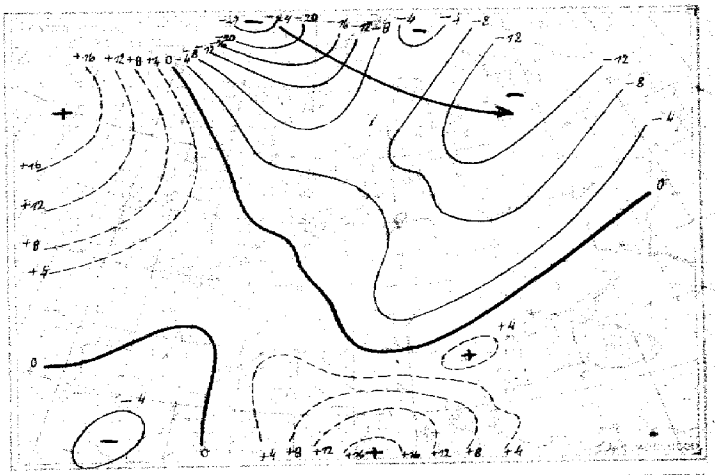

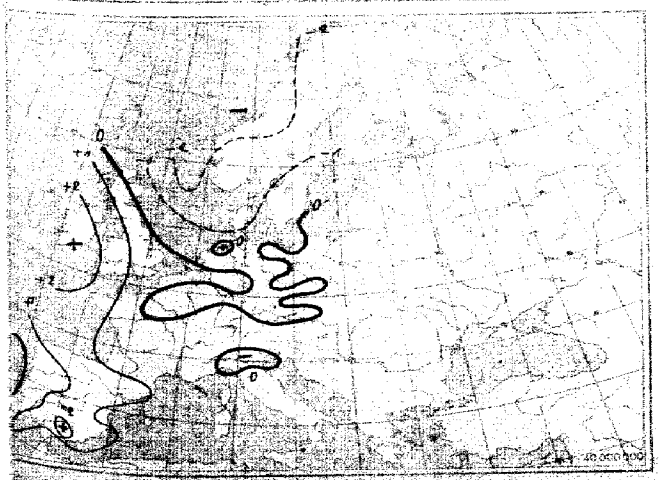

24stündige Bodendruckänderung seit heute 5 Uhr in Millibar

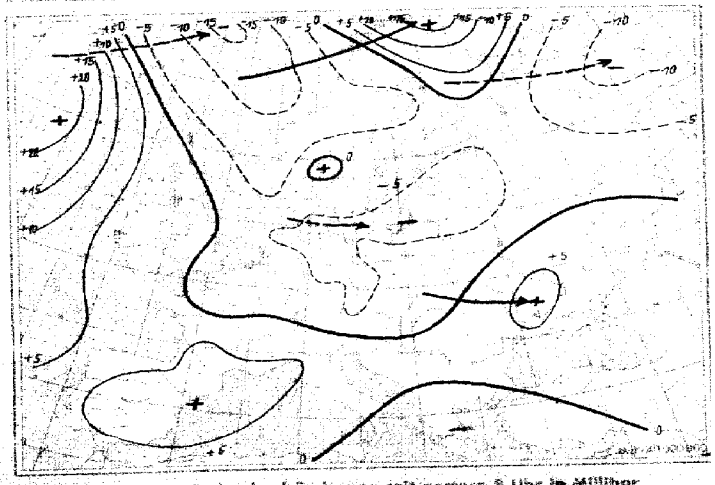

24stündige Bodendruckänderung seit gestern 5 Uhr in Millibar

Nr. 51

Höhen-Aufstiege
2. Teil

Dienstag, den *20. Febr.* 194

Seite

Vortag

gg = Datum
GrGr = Uhrzeit (D. G. Z.)

Oberer Teil: ÜQQTT = Relative Feuchte in 10%, darunter Pseudopot. Temperatur in °C und wahre Temp. (°C) an den Hauptisobarenflächen.
Mittlerer Teil: { HaHaHa = Höhen der Hauptisobarenflächen in dyn Dekametern.
HrHrHr = Abstand zwischen 500 u. 1000, 225 u. 500, 96 u. 225, 41 u. 96 mb-Fläche.
Unterer Teil: PrPrTTUr = Druck, Temperatur und Feuchte an den markanten Punkten.

Klammern zeigen an, daß der Wert durch Verlängerung der Zustandskurve ergänzt ist.

Ort	Kirchturm-Höhe	Tromsö 002 102 m	Bodö 010 5 m	Bergen 022 13 m	Hjeller 041 188 m	Hanstholm 183 29 m	Kopenhagen 181	Leeuwarden 010 2 m	Helder 291 32 m	Emden 154 2 m	Unterlüß 181 94 m	Swinemünde 455 10 m	West 366 3 m	Gotenhafen 550	Pillau 310	Pilsen 606	Helgoland 465	Erfurt 646 313 m
	gg G,G,			19 17	19 16	19 17	19 17	19 17	19 16	19 16	19 15	19 16	19 16	19 16	19 17	19 05	19 10	19 17
ÜQQ TT	41			-	-	-	-	-	-	-	-	-	-	-	-	-	-	-
ÜQQ TT	96			-	-	-	-	-	-	-	-	-	-	-	-	-	-61	-
ÜQQ TT	225			-60	-	60	-61	-61	-58	-64	-63	-59	-	-63	-	-60	-59	-58
ÜQQ TT	300			-50	-50	-42	-50	6 -51	6 -41	-48	-53	-50	-	-52	-	-45	-46	-46
ÜQQ TT	400			-34	-33	-33	-34	7 -35	4 -32	-32	-45	-33	0 -23	-36	-33	4 -31	-31	-35
ÜQQ TT	500			6 35 -23	2 37 -19	36 -24	3 35 -21	8 33 -23	2 -20	0 39 -19	6 37 -21	4 36 -22	8 28 -18	32 -25	7 32 -25	5 26 -22	-19	3 36 -22
ÜQQ TT	600			3 34 +12	3 31 -22	33 -10	3 38 -11	8 35 -12	-10	9 39 -10	3 35 -11	30 -13	0 31 -6	28 -18	7 27 -17	5 28 -16	-9	7 33 -13
ÜQQ TT	700			-5	3 26 -9	31 -2	5 29 -5	9 36 -4	6 -0	8 39 -2	-5	-8	0 29 -8	23 -12	5 19 -12	6 21 -12	-3	8 28 -7
ÜQQ TT	800			20 +1	4 20 -2	-1	9 28 -1	0 37 +5	0 +4	0 35 +3	+0	-4	8 20 -5	6 18 -9	5 11 -10	8 18 -6	+1	6 20 -4
ÜQQ TT	900			6 19 +3	6 21 +3	35 +4	0 26 +4	9 29 +9	9 +5	30 +3	+3	-1	7 14 -1	-3	6 11 -3	0 5 -9	+5	6 20 +0
QQ	950			20	16	26	16	25	-	25	-	9	9	-	3	6	-	15
QQ TrTr	Boden			19 +5	9 +0	16 +5	6 -1	24 +9	+10	21 +8	14 +3	5 -6	5 -7	3 -4	1 -6	4 +7	12 +1	15 +2
HaHaHa	41			-	-	-	-	-	-	-	-	-	-	-	-	-	(2135)	-
HaHaHa	96			-	-	-	-	-	-	(1616)	-	-	-	-	-	-	1603	-
HaHaHa	225			1084	(1036)	1094	1094	1089	1102	1100	1088	1084	1075	1071	-	1088	1098	1089
HaHaHa	300			905	907	912	907	910	919	920	910	904	905	891	-	906	916	906
HaHaHa	400			715	715	720	716	720	726	726	720	713	714	705	706	712	721	714
HaHaHa	500			558	557	562	559	557	567	567	563	556	555	549	550	554	563	557
HaHaHa	600			424	423	427	425	429	432	432	428	422	422	418	418	420	427	423
HaHaHa	700			306	303	309	307	310	314	313	310	306	306	303	304	306	309	307
HaHaHa	800			202	202	204	204	207	208	208	206	207	204	203	203	214	205	204
HaHaHa	900			109	110	111	111	112	114	113	113	112	112	112	113	114	111	112
HaHaHa	1000			24.8	26.2	27.0	27.6	21.7	28.8	28.3	29.5	29.8	29.9	30.7	31.3	32.9	27.0	28.7
HrHr	41/96			-	-	-	-	-	-	-	-	-	-	-	-	-	(532)	-
HrHr	96/225			-	-	-	-	-	-	(516)	-	-	-	-	-	-	506	-
HrHr	225/500			527	(529)	532	527	532	535	533	526	528	520	522	-	534	535	532
HrHr	500/1000			533	531	535	532	536	539	539	533	526	526	518	519	521	536	529
PrPrTTUr	Markante Punkte			19611	-	-	-	-	19681	-	16571	-	-	19651	-	-	-	20611
				24591	-	-	-	-	24548	-	42819	18651	-	27581	-	-	-	33921
				35921	-	15641	-	-	27091	-	59613	21651	-	29541	-	-	-	39861
				42831	-	16661	-	-	32541	15601	64571	26561	-	35961	-	-	07541	55664
				44800	-	24591	19621	-	43771	17611	67561	67661	-	43821	-	-	60581	67600
				62603	-	69522	24621	-	50687	21681	73531	03647	-	52745	-	-	12581	74545
				09561	24611	76001	28531	-	02661	33921	81011	73551	12641	54731	40831	17651	16701	78556
				75501	55672	79511	54571	-	85071	54651	84001	84551	26571	67621	75615	19661	17711	83525
				78501	67562	95061	75569	20651	89759	68538	91041	58511	55660	77611	77615	65055	64589	92016
				82021	93058	96061	92040	94060	96091	88051	96041	94611	96607	89531	92507	85509	67554	93036
				86016	97510	98051	00529	90386	95081	90070	98021	97421	96537	94661	97557	95580	93061	97020
				03088	01000	03050	04049	03090	04100	04080	02049	04016	04017	04518	04528	05535	05649	00049

Ort	Kirchturm-Höhe	Berlin 440 57 m	Windal 011	Krakau 551 216 m	Stromanger 542	Freiberg 590	Reichenbach 565	München 414 526 m	Wien 501 167 m	Klagenfurt 502 464 m	Budapest 543 472 m	Mailand 302 110 m	Venedig 312 30 m	Vicenza 752	Helsingö 519	Raesfeld 061	Turin 028
	gg G,G,		19 16		19 17	19 17	19 17		19 17			19 17	19 16		19 17	19 17	19 17
ÜQQ TT	41		-		-	-	-		-			-	-		-	=	-
ÜQQ TT	96		-		-	-	-		-			-59	-58		-	-	-
ÜQQ TT	225		-58		-56	-58	-58		-59			-59	-57		-62	-59	-
ÜQQ TT	300		-51		-44	-45	-44		-49			-47	-45		-49	-45	-
ÜQQ TT	400		-45		-32	-31	5 -30		-35			-32	-32		7 -34	-30	-
ÜQQ TT	500		26 -29		3 17 -28	6 39 -19	6 40 -20		-28			4 28 -20	8 29 -21		5 36 -12	45 -19	-
ÜQQ TT	600		21 -17		8 12 -23	3 31 -10	6 36 -11		-24			5 32 -13	3 22 -20		2 32 -11	8 38 -10	2 19 -21
ÜQQ TT	700		22 -0		4 14 -16	3 28 -4	3 27 -6		-16			6 25 -9	2 14 -14		5 14 -8	0 41 -2	2 16 -13
ÜQQ TT	800		-8		5 12 -10	4 23 +1	4 22 -2		-9			8 18 -17	3 11 -9		-4	9 39 +4	3 13 -17
ÜQQ TT	900		-6		6 -7	8 21 +7	7 19 +1		-5			9 12 +4	0 9 -6		+1	9 30 +6	6 4 -8
QQ	950		-		6	23	17		-			10	9		-	28 -	2
QQ TrTr	Boden		6 -13		7 -7	22 -1	16 -1		-4			10 -2	11 -2		6 -0	25 +8	2 -4
HaHaHa	41		-		-	-	-		-			-	(2134)		-	-	-
HaHaHa	96		-		(1610)	-	(1612)		-			1607	1607		(1594)	-	-
HaHaHa	225		1071		1087	1099	1097		1072			1088	1082		1085	1103	-
HaHaHa	300		884		903	936	914		892			904	899		906	920	-
HaHaHa	400		696		705	722	719		701			713	706		714	726	-
HaHaHa	500		543		549	563	560		545			555	548		557	567	(549)
HaHaHa	600		412		420	427	425		416			421	416		422	432	438
HaHaHa	700		299		308	310	307		304			305	303		304	312	305
HaHaHa	800		198		208	205	204		204			203	202		202	208	204
HaHaHa	900		108		118	112	112		114			113	112		110	114	114
HaHaHa	1000		27.0		36.6	27.2	28.5		32.1			30.3	30.2		27.2	28.3	33.6
HrHr	41/96		-		-	-	-		-			-	(527)		-	-	-
HrHr	96/225		-		(532)	-	(516)		-			519	525		(510)	-	-
HrHr	225/500		528		538	536	537		527			532	534		528	535	-
HrHr	500/1000		516		513	535	531		513			525	518		529	539	(515)
PrPrTTUr	Markante Punkte		-		-	-	-		-			-	06581		-	-	-
			-		-	-	13591		24611			-	15571		-	-	-
			.		16631	-	17691		35911			10591	20621		13641	-	-
			-		20591	-	42775		40781			12621	35491		17671	-	-
			21511		24541	-	55646		54771			14599	46761		36571	-	56732
			22581		35891	16651	57648		58761			15590	53701		61571	-	58732
			36951		45781	19651	65573		66681			18641	56722		75561	20651	02732
			47817		55783	25541	74574		69671			20620	66672		77561	25531	81563
			77565		75634	35878	85024		77611			57044	75814		87001	46741	86576
			83551		83585	75003	89025		87581			83560	85579		93011	53660	88665
			92581		94046	97026	91009		93541			97507	98579		99531	56642	92588
			03518		02017	96005	96038		02027			04037	04066		03650	03118	02549

Höhenwinde

gg = Datum
GzGz = Uhrzeit (D. G. Z.)

Pi = Art der Messung C = Wolkenart Ep = Durchführung der Messung HgHg = Gipfelhöhe PiPi = Art der Messung

HpHp = Mittlere Höhe über NN
DpDp = Windrichtung (N = 36)
vp = Windgeschwindigkeit in Stufen (0) je 10 km/h

Ort		Bardufoss 736	Tromsö 008	Bodö 010	Bodö 010	Drontheim 017	Drontheim 017	Bergen 022	Bergen 022	Lista 030	Kristiansand 032	Blaavandhuk 184	Kopenhagen 181	Helsingör 519	Helsingör 519	Kopenhagen 15	Hanstholm 183	Hanstholm 183
ggGzGz					19 10	20 05	19 17	20 05	19 17		19 17	20 05	20 05	20 05	19 17	19 17	20 05	19 17
Pi C Ep HgHg oder PiPi					26525	77	70215	77	77		70537	88	88	77	77	58	77	77
HpHp DpDp vp	27 km																	
	21 ..																	
	16 ..																	
	13 ..										12.9 30 100	12.5 30 90	12.8 35 90	10.6 36 100				12.0 32 130
	11 ..						10.8 31 50	24 140	29 100		32 130	30 30	35 100	9.0 36 70	10.9 34 100	24 100		32 90
	9 ..					25 60	31 50	25 120	27 90		31 170	30 40	36 90	7.0 01 50	35 70	35 100		32 70
	7 ..					23 50	30 50	21 80	25 70		29 40	30 30	36 70	6.3 36 60	34 80	35 90	6.5 31 50	31 40
	5.5 ..					22 70	31 50	21 70	25 60		28 40	31 30	35 60	4.3 35 60	35 80	35 80	30 30	33 50
	4 ..					24 40	30 30	22 70	25 40		29 30	31 20	36 50	3.8 01 60	34 60	35 60	30 10	31 40
	3 ..					25 60	28 30	22 70	24 50		29 30	31 20	01 30	05 20	34 40	34 40	29 10	31 80
	2 ..				36 50	24 40	26 30	21 90	23 30		30 30	31 30	05 20	08 05	33 60	32 30	21 20	31 05
	1.3 ..				27 30	22 30	26 30	18 80	20 30		31 20	28 20	C	09 05	30 20	32 30	18 20	31 20
	0.6 ..				29 30	21 30	24 20	17 70	18 40		33 20	21 10	26 10	09 05	30 05	29 30	17 10	30 20
	0.3 ..				29 30	30 10	27 20	18 60	18 30		35 30	18 10	24 10	09 05	29 05	24 30	16 10	30 30

Ort		Blaavandhuk 184	Blaavandhuk 184	Leeuwarden 010	Leeuwarden 010	Helder 291	Helder 291	Travemünde 130	Emden 154	Emden 154	Emden 454	Unterlüß 181	Essen 437	Unterlüß 181	Schwäbisch Hall 563	Neubiberg 792	Schleißheim 592	[illegible] 435
ggGzGz		19 14	19 17	20 05	19 17	20 04	19 16	19 14	19 13	19 16	20 05	20 06	20 07	19 17	19 17	19 17	19 15	19
Pi C Ep HgHg oder PiPi		80273	50205	99	99	88	80370	26514	71630	77	77	77	61196	77	24234	85720	24835	-
HpHp DpDp vp	27 km																	
	21 ..																	
	16 ..								12.5 35 110									
	13 ..								11.3 33 120									
	11 ..				02 100				10.3 33 90		31 70					01 140		
	9 ..		9.3 33 80	30 70	02 50				33 60	8.3 33 50	31 50		8.6 33 60	7.0 01 60		03 120		
	7 ..	6.7 31 30	32 50	29 50	33 50	6.5 28 30	6.5 34 30		34 50	34 50	31 30	6.8 36 70	33 40	5.3 01 60		04 110		
	5.5 ..	32 40	32 60	27 30	34 40	27 20	35 20		35 50	35 40	32 30	35 60	33 30	4.0 01 50		04 110		
	4 ..	33 40	30 40	29 30	34 30	27 20	35 20		34 40	35 40	33 20	35 60	34 30	3.0 01 30	3.0 06 60	04 30		
	3 ..	32 30	34 30	29 30	33 30	25 30	01 10		34 40	35 30	33 20	36 30	34 20	2.6 36 20	2.4 06 20	07 40	34 50	
	2 ..	30 20	32 20	26 20	31 20	25 30	05 10		25 10	26 20	30 10	31 10	32 20	1.8 34 20	1.0 16 20	10 40	08 30	
	1.3 ..	28 20	29 10	28 30	29 10	26 30	26 10	1.2 24 30	24 10	23 20	29 20	30 10	28 20	27 20	16 20	1.3 11 20	08 10	12
	0.6 ..	27 10	28 10	26 30	18 10	24 20	25 20	24 30	23 10	23 20	28 30	30 10	27 20	23 10	0.7 15 20	11 10	09 05	
	0.3 ..	26 10	28 10	24 30	26 10	18 10	46 20	22 30	22 10	23 10	27 20	30 10	27 20	20 10	0.3 41 30	0.6 11 10	0.7 08 05	

Ort		Hamburg 410	Hamburg 403	Hannover 421	Helgoland 455	Helgoland 450	Westerland 431	Brest 305	Brest 305	Libau 471	Heiligenbeil 342	Gerdauen 319	Gerdauen 319	Danzig 401	Königsberg 427	Gotenhafen 595	Gotenhafen 590	
ggGzGz		19 15	20 06		19 16	19 10	20 05			19 17						20 04	19 16	
Pi C Ep HgHg oder PiPi		85714	81209		81894	80710	81777			80180						77	77	
HpHp DpDp vp	27 km						26.0 30 110 27.0 [illegible]											
	21 ..						18.0 31 150											
	16 ..						15.0 32 90											
	13 ..						32 80											
	11 ..	10.7 34 130	10.4 33 100			10.5 32 30	32 70									9.0 11 40		
	9 ..	35 120	35 70		8.7 34 70	32 90	32 40									7.0 11 30	35 110	
	7 ..	36 50	35 30		34 60	33 70	32 40			31 40						6.3 34 40	34 130	
	5.5 ..	36 50	35 60		32 80	34 80	32 40			32 50						4.0 03 30	04 130	
	4 ..	36 50	35 60		34 30	32 50	32 20			30 50						3.3 02 30	33 60	
	3 ..	01 40	35 40		34 30	33 40	32 20			30 40						2.8 19 30	33 60	
	2 ..	33 20	-		-	-	32 20			26 60						26 05	26 40	
	1.3 ..	-	4.0 26 60		28 10	28 10	32 20			25 50						25 20	23 30	
	0.6 ..	23 20	-		-	-	31 10			22 50						25 10	25 30	
	0.3 ..	-	18.0 12 05			-	30 20			23 50						27 05	23 40	

Ort		Raesfeld 061	Bonn 022	Nürburg 041	Münster 067	Coburg 701	Gießen 363	Lorient 475			52 N 06 E	52 N 06 E	55 N 19 E	48 N 17 E	48 N 18 E	48 N 18 E	57 N 23 E	44 N 45 E
ggGzGz		19 17				20 05	19 16	19 15			19 15	19 10	19 18	19 11	19 12	19 17	19 17	19
Pi C Ep HgHg oder PiPi		99				80123	56228	-			44	44	-	44	-	44	25535	
HpHp DpDp vp	27 km																	
	21 ..																	
	16 ..																	
	13 ..															7.6 03 130		
	11 ..					36 60	12.4 36 110				34 100					6.8 04 150		03
	9 ..	35 90				01 120	35 140	21 50			34 40	8.5 35 40	36 80			6.3 04 140		03
	7 ..	01 80				01 90	01 100	21 40			06 70	35 40	31 30	04 120	05 20	5.5 05 150		04
	5.5 ..	01 50				01 90	02 80	20 30			06 50	35 30	34 40	09 110	06 120	4.0 06 60	34 20	36
	4 ..	02 40				36 80	03 60	15 20			01 40	01 50	34 50	06 80	06 100	3.0 05 70	34 30	05
	3 ..	02 50				02 90	02 60	13 20			02 40	31 20	30 50	06 90	07 30	2.3 04 40	30 30	
	2 ..	36 50				02 50	04 50	36 10			02 20	34 20	27 50	06 80	06 40	1.5 33 10	27 60	
	1.3 ..	31 40				04 40	05 10	14 20			04 10	34 20	27 30	05 40	05 10	01 30	25 60	
	0.6 ..	23 30				04 20	15 10	15 30			18 10	21 30	25 30	03 40	03 30	36 30	24 30	
	0.3 ..	20 10				05 10	[illegible]	14 20			19 40	15 40	23 30	02 20	05 10	32 10	31 50	

...rden ab 1.1.1940 bis auf
...ruppe verbreiteten Analyse
...39 vom 21.12.1939).

Wetterlage von heute morgen: *Dienstag, den 20. Februar 1945.*



Wetterübersicht *Dienstag, den 20. Februar 1945.*

In der antizyklonalen Phase über Mitteleuropa zieht sich der Schwerpunkt des hohen Druckes immer mehr nach Südwesten zurück, und nur noch ein Keil erstreckt sich in der Höhe nach Skandinavien. Gleichzeitig greift bei immer lebhafterer Störungstätigkeit über dem Nordmeer die atlantische Warmluft mit leichtem Druckfall auf den norddeutschen Raum über. Bemerkenswert ist der Druckanstieg über Südwesteuropa und den Azoren, der ursächlich mit diesen Vorgängen zusammenhängt.

Durch die advektive Erwärmung über dem europäischen Raum sind die Temperaturen über Skandinavien abermals um 6° gestiegen. Und über Holland wird die Tropopause mit minus 69° in 13 km Höhe angetroffen. Über dem nordwestlichen Mitteleuropa geht augenblicklich die Ablösung der vorübergehend in seichter Schicht von Osten her eingeflossenen festländischen Kaltluft durch ausgeprägte maritime Warmluft vor sich. Über der 500 bis 1000 m mächtigen Bodenkaltluft ist die Aufgleitfläche von Holland aus, wo die Warmluft den Boden erreicht hat, in 3000 m über dem mittleren Norddeutschland, in 5000 m über Ost- und Südostdeutschland verfolgbar, was eine Neigung von 1:80 bis 1:100 ergibt. Die 0° Grenze im Nordwestraum liegt bei 2800 m. Die Aufgleitbewölkung vor der Warmfront ist bereits bis zum Mittelgebirgsraum vorgedrungen. Am Boden ist die Advektion von einer typischen Nebel- und Hochnebellage mit Sprühregen begleitet.

Über dem Nordatlantik und den nördlichen Seegebieten spielt sich die zyklonale Tätigkeit in äußerst lebhaften Formen ab. So traten im Bereich des heute über der Barentssee angelangten Sturmtiefs Werte des Druckanstiegs von über 10 mb in 3 Stunden auf. Der südliche Teil der zugehörigen Okklusion bringt dem baltischen Raum anhaltend Schneefälle, zerfällt aber weiter südlich rasch. In der atlantischen Serie folgte das heutige Sturmtief mit 24-stündiger Periode nach. Seine Kaltfront wurde in typischer Ausprägung über dem südlichen Nordmeer erflogen. Hinter einer Absinkzone von über 300 km Breite wurde mit Annäherung an den Trog bei wieder auffrischenden Winden und Temperaturrückgang rasch einsetzende starke Quellbewölkung beobachtet. Weiter südlich über Mitteleuropa wird die Front jedoch rasch unwirksam, indem die Neigung zu steigendem Druck dort die Erhaltung der antizyklonale Lage sichert. Im ganzen wird die allmähliche Umbildung zu einer weiter auf den Kontinent übergreifenden milderen Westlage anhalten.

gez. Brezwsky,
Zentrale Wetterdienstgruppe.

Ausland: Bodenstationen, Küstenorte ○	Höhe m	JJJ	Gestern 14 Uhr CC	wwVhN	DDFWN	PPPTT	UC app	Gestern 19 Uhr CC	wwVhN	DDFWN	PPPTT	UC app	RR
Ingöy ○	4	005											
Tromsö ○	102	008	5X	26956	19487	20203	7x321	66	02856	20987	22603	7x403	91049
Bodö ○	17	010	59	05555	18325	27004	76213	07	05894	08327	27302	76703	00045
Nordöyan ○	37	014	05	02790	16414	28805	72103	02	10770	18558	28806	8X901	91379
Drontheim ○	64	017	5X	52548	08108	30305	9x205						
Krakenes ○	41	021						71	03773	16428	25909	0x709	92471
Utsira ○	56	028	5X	58446	14345	32104	9X108						
Lister ○	9	030	50	02747	00097	33503	00905	XX	46409	00029	32604	0x400	00341
Färder ○	9	036	XX	46109	00049	33701	0X304	XX	46109	00049	34950	0X304	00346
Aarhus ○	47	180	5X	21338	18358	35901	0x701	XX	46009	00009	34902	0xx02	-
Kopenhagen ○	1	181	5X	22655	18578	37200	9X707	5X	05436	20128	35700	0X501	91041
Skagen ○	3	182	XX	48209	20149	34102	9X403	XX	46009	20449	34102	9X703	43409
Hanstholm ○	46	183	XX	48109	22349	34805	0X302	XX	46109	00049	32504	0X300	-
Hammershus ○	77	185	5X	03798	18528	38307	7X913	5X	03848	20478	36801	8X301	-
Helder ○	6	291	5X	57238	18348	34908	0X300	6X	57409	18149	33806	0X601	91114
De Bilt	12	293	XX	46209	19249	35409	0X001						
Mailand	119	302						5X	05618	06428	40603	6X401	-
Genua ○	2	305						50	05671	65501	36804	70308	-
Venedig ○	10	312	04	01893	06428	38806	60403	00	00890	06300	38005	50504	-
S. Sebastián	258	350	5X	05748	30228	31910	8X905	5X	03308	XXX28	34509	3X401	00230
Gijón	13	351	70	08561	34304	32812	90902						
Madrid	667	353	00	09590	00000	25519	40905	00	00790	00000	XXX13	50401	-
Sevilla	7	354	00	00890	00000	29717	50968	00	05890	00000	26718	50001	01200
Almeria ○	65	355	19	01990	20493	28115	10909	04	01892	18113	28514	70405	-
Mahon	40	357	57	02754	04927	26019	6X902	87	02754	0X226	28712	70306	
Barcelona ○	42	358	20	02664	12204	29214	60901						
Valencia ○	18	359	20	05742	04407	30614	[illegible]	50	08652	04213	XXX11	05308	00360
La Coruña ○	57	362	XX	460X9	00049	32309	0X300						
Tetuan	85	028	70	04853	06413	26917	70902						
Funchal ○	110	395											
Teneriffa ○	37	400						80	02854	09214	21518	50500	-
V. Cisneros	6	404											
Budapest	130	541											
Canea	63	737						80	62246	10525	21106	80701	-
Bergstationen:	Höhe m	JJJ	CC	wwVhN	DDFWN	PPPTT	UC app	CC	wwVhN	DDFWN	PPPTT	UC app	RRTTE
Fanaraken	2072	024						54	01942	22593	97856	02704	97549
Svandals Flona	1065	026	5X	02848	00028	07907	7X004	50	02856	12326	06600	70802	0059X

Ausland: Bodenstationen, Küstenorte ○	Heute 2 Uhr CC	wwVhN	DDFWN	PPPTT	UC app	Heute 8 Uhr CC	wwVhN	DDFWN	PPPTT	UC app	RR
Ingöy ○											
Tromsö ○											
Bodö ○	5X	03856	08828	24403	6X909	52	64839	08627	19404	20710	-
Nordöyan ○											
Drontheim ○	59	02863	00044	24402	90802	62	61845	00068	10305	80813	97016
Krakenes ○											
Utsira ○	62	63635	46568	27204	9X808	60	64248	22168	23105	90709	05551
Lister ○						00	54809	07249	34300	00807	00026
Färder ○	XX	57309	10149	34604	0X902						
Aarhus ○	XX	46029	00049	34502	0X603	5X	46009	12249	33201	0X704	99104
Kopenhagen ○	5X	52325	00048	35300	9X902	XX	57109	19359	34201	0X804	97111
Skagen ○	XX	46109	00049	34102	9X902	XX	46109	20249	32102	9X805	-
Hanstholm ○						XX	46109	14349	31602	0X806	-
Hammershus ○	5X	03748	00028	35401	0X303	5X	05638	18228	34701	0X300	-
Helder ○	XX	46009	20349	33205	0X901	XX	46009	18449	32907	8X501	91201
De Bilt	XX	46009	18149	34409	1X603	5X	57118	00058	33010	0X401	-
Mailand	00	05590	30120	41101	10802						
Genua ○	00	05690	35500	34603	50404						
Venedig ○	00	00790	XXX00	38701	70904						
S. Sebastián						02	04890	14211	36507	00705	00370
Gijón						5X	49348	18448	35409	0X206	00330
Madrid	00	00790	00000	11106	70101	00	09490	00012	37304	90308	00630
Sevilla	00	00890	20100	30209	80305						
Almeria ○	0X	02540	02419	31314	7X104	29	02852	02425	32613	60407	00280
Mahon	57	02754	04114	31012	70403	00	04853	04413	34209	70404	00080
Barcelona ○						5X	57448	322X8	35744	8X405	9X436
Valencia ○	6X	03758	02128	35240	0X203	50	09657	28127	36709	90206	00460
La Coruña ○	5X	04448	08228	34709	9X101	50	04645	08125	35709	90305	00161
Tetuan						50	03857	06417	34943	80404	00100
Funchal ○											
Teneriffa ○											
V. Cisneros						54	01852	37603	12314	70403	00470
Budapest											
Canea											
Bergstationen:	CC	wwVhN	DDFWN	PPPTT	UC app	CC	wwVhN	DDFWN	PPPTT	UC app	RRTTE
Fanaraken											
Svandals Flona											

Wolkenzugmessungen

yy = Datum
GzGz = Uhrzeit (D.G.Z.)

HuHu = Höhe über NN
DpDp = Windrichtung (N = 36)
vp = Windgeschwindigkeit in Stufen für je 10 km

Ort																
yyGzGz																
HuHu																
DpDp vp																

Höhenwinde

yy = Datum
GzGz = Uhrzeit (D.G.Z.)

Pi = Art der Messung C = Wolkenart Ep = Durchführung der Messung HgHg = Gipfelhöhe PiPi = Art der Messung

HpHp = Mittlere Höhe über NN
DpDp = Windrichtung (N = 36)
vp = Windgeschwindigkeit in Stufen für je 10 km

Ort	Kest 246	Nest 246	Nest 246	Swinemünde 455	Stettin 404	Magdeburg 408	Lindenberg 426	Berlin 440	Berlin 440	Schkeuditz 467	Chemnitz 680	Mockau 630	Nordhausen 636	Erfurt 646	Erfurt 646	Tschenstochau 152	Breslau 411	Gleiwitz 404	Jüterbog 227	Posen 552	Litzmannstadt 557	Litzmannstadt 557	Krakau 561	Krakau 561	Rosenborn 982	Roßwalter 983	Roßwalter 993	Wiesbaden 367	München 414	Stuttgart 443	Freiburg 560	Freiburg 560	Schweinfurt 702	M…
yyGzGz	19 12	19 16	20 07	19 16			20 11	19 17	20 05		19 07	20 06		19 11	19 47				19 16											19 45	19 17			
Pi C Ep HgHg oder PiPi	25130	44	44	88			–	95630	95230		21865	86230		20528	44				26525											22214	44			
HpHp DpDp vp 27 km																																		
21 ..																																		
16 ..								12.5 36 120																										
13 ..								11.0 36 130	12.5 01 240			12.5 36 120																			12.5 04 120			
11 ..		4.0 35 120	8.5 35 140					9.0 02 100	36 160			36 150			8.5 06 100																01 130			
9 ..		7.0 35 100	4.5 01 130	8.3 36 120				7.0 02 90	01 120			01 130			7.5 01 80																05 110			
7 ..		5.3 35 90	6.8 02 80	36 90				5.3 02 80	01 110		6.5 05 100	01 110			6.5 03 90																02 90			
5.3 ..		4.0 34 60	02 50	36 90				4.0 02 70	01 90		05 100	02 90			03 60																02 80			
4 ..		3.1 35 50	03 50	36 80			30 30	3.3 02 60	02 70		06 90	02 60			03 30																04 80			
3 ..	2.8 19 30	2.8 33 30	02 80	35 80			03 20	2.8 24 40	01 50		07 70	03 30		2.7 05 40	05 20																04 60			
2 ..	24 40	34 40	35 20	32 30			C	26 30	36 50		07 40	03 20		01 10	C				25 20											1.9 07 20	04 30			
1.3 ..	24 40	26 20	22 10	26 30			25 10	23 30	05 30		02 10	01 10		16 10	24 10				24 20											11 20	10 20			
0.8 ..	23 40	25 50	0.9 21 10	25 30			22 10	21 30	10 30		04 10	36 05		12 10	0.8 24 10				22 30											0.7 12 10	11 10			
0.3 ..	20 40	24 05	20 20	22 30			20 20	20 20	19 20		03 30	0.4 24 10		05 05	0.4 23 10				20 20											0.4 09 10	0.5 12 10			

Ort	Reichenbach 595	Pernambuc 742	Bayreuth 713	Feuchtwangen 782	Magdeburg 606	Tallin 811	Wien 501	Wien 501	Klagenfurt 502	Pilsen 666	Pilsen 666	Pilsen 666	Libau 471	Heubiberg 760	Steinamanger 592	Rochefort 204	Rochefort 740	Wels 816	51 N 16 E	56 N 26 E	Mailand 302	Mailand 302	Reesfeld 561	Venedig 312	Venedig 312	57 N 11 E	48 N 18 E	49 N 11 E	51 N 22 E	48 N 18 E	50 N 07 E	55 N 10 E	57 N 11.5	…
yyGzGz	19 17	20 01	19 12	20 08	19 08	19 08	19 17	20 05	20 05	20 05	19 11	19 05	20 04	20 05	19 17	19 18	20 03	20 09	20 07	20 08	19 17		20 05	19 16		19 18	19 06	19 09	19 11	19 11	19 18	19 20	19 13	2…
Pi C Ep HgHg oder PiPi	44	25837	24547	26249	–	–	44	88	44	88	10180	44	80210	86226	77	24260	24735	34225	–	–	44		–	44		77	44	–	–	–	44		–	
HpHp DpDp vp 27 km																																		
21 ..																																		
16 ..							10.3 02 140																											
13 ..							9.0 03 140							36 150																				
11 ..							9.0 03 140	7.5 03 130	9.0 36 80	8.5 02 120				01 130							11.0 05 110										36 130			
9 ..							7.5 03 130	6.5 02 100	7.0 36 80	7.0 02 120	8.0 03 30	03 150		01 130							9.3 35 40		10.0 33 80	9.0 06 140		9.4 01 80			34 50		36 100		13 50	
7 ..							5.5 03 120	02 70	5.3 02 80	5.3 02 100	03 100	03 140	36 110	01 120	6.6 04 100						5.5 19 95		34 40	5.5 09 130		01 20			34 40		04 40	02 40	12 40	12
5.3 ..			4.0 04 40		05 30		04 100	02 40	4.0 04 150	04 60	03 40	03 120	28 150	02 100	05 100				36 20		04 110		35 30	0.8 05 110		34 30		06 80	34 30	3.8 36 190	32 70	02 30	32 10	35
4 ..		3.6 01 30	3.3 03 30		36 30	4.5 09 50	06 70	03 50	3.0 05 50	01 40	3.3 04 10	04 80	24 150	02 50	06 80	11 10	3.0 18 05		05 10		16.2 04 40		36 40	05 70		35 50	07 100	06 80	34 20	06 70	03 60	02 40	29 20	07
3 ..	05 30	03 20	2.8 11 20	1.7 C	06 70	10 40	06 50	05 40	2.3 16 30	34 20	2.2 19 10	07 30	28 140	03 30	07 50	12 20	2.0 25 05		29 10	2.5 01 40	03 40		01 40	04 30		32 50	07 70	07 10	29 40	07 70	09 40	36 30	32 20	33
2 ..	11 30	16 20	14 20	1.4 05 03	07 30	15 20	03 50	05 30	1.8 03 30	1.3 26 40	18 10	10 20	29 140	16 20	1.4 07 10	12 20	1.3 02 20	07 10	25 20	03 30	04 20		32 20	06 10		30 40	04 40	04 50	25 40	08 50	1.3 06 50	32 20	31 10	28
1.3 ..	09 30	15 40	14 30	1.2 04 10	08 40	07 10	02 20	04 20	36 40	0.8 32 10	11 10	13 20	22 140	19 10	03 20	09 20	0.8 09 20	09 10	25 10	06 20	02 10		28 20	04 20		27 40	07 20	09 20	25 40	07 40	08 20	26 40	26 30	[illegible]
0.8 ..	06 20	0.8 16 30	16 20	13 10	07 10	05 10	36 20	03 10	36 20	0.4 15 05	02 10	13 20	20 70	C	03 30	09 20	0.3 –	11 40	24 10	10 10	[illegible]		27 20	07 10		24 50	05 30	36 10	24 40	03 40	09 20	23 40	25 40	[illegible]
0.3 ..	0.0 35 10	0.5 16 05	0.5 16 20	0.5 18 05	0.3 14 10	16 10	36 20	03 10	0.5 C	0.3 15 05	07 05	16 40	25 40	0.6 C	02 20	[illegible]	0.3 05 05	36 05	0.4 22 30	[illegible]	03 10		[illegible]	[illegible]		[illegible]	[illegible]	[illegible]	[illegible]	[illegible]	09 10	21 30	[illegible]	[illegible]

Täglicher Wetterbericht

des Deutschen Reichswetterdienstes
Herausgegeben von der Deutschen Seewarte
Verlagsort Hamburg

hrgang: 70 Nr. 52
ite 1

Mittwoch, den 21. Februar 1945

Erläuterung: Die Beobachtungen sind sämtlich in der Form der 1935 in Warschau beschlossenen Einheitsschlüssel wiedergegeben. Kurze Erläuterungen zu den einzelnen Ziffern werden zu Beginn jedes Vierteljahres beigegeben. Ausführlich finden sie sich in „Anweisung zur Verzifferung von Wettermeldungen", herausgegeben vom Reichsluftfahrtministerium. Alle Zeitangaben in DGZ.

Deutschland			Gestern 14 Uhr					Gestern 19 Uhr					
Stationen: Seewarte o	Höhe m	JJJ	CC_{LH}	$wwVhN_h$	DDFWN	PPPTT	$UC_H app$	CC_{LH}	$wwVhN_h$	DDFWN	PPPTT	$UC_H app$	$RR\frac{T_xT_n}{SV_s}E$
burg-Fu.	18	403	XX	59109	12259	31006	0X807	XX	67409	12159	29106	0X704	09061
sburg/Fgh.	41	400	XX	67404	14329	30405	0X810						
d	28	460	XX	46009	14249	30404	0X710	5X	62228	16348	28005	0X704	06051
emünde o	1	406	5X	08328	14248	32503	9X704	5X	43336	14426	29604	9X703	04310
tona o	1	464						5X	05445	16328	29704	8X603	00040
erland	16	461	XX	57409	16369	29804	2X812	50	05535	26365	28504	00405	07061
goland o	50	465	XX	67009	26469	29606	0X810	5X	05444	28562	29705	9X406	06341
kum o	6	401	5X	43348	22468	30208	0X808	50	05663	26553	31706	00308	03151
men	4	442	5X	67328	20258	30807	01705	5X	62428	20268	29408	0X300	09081
dhorn	22	402											
tmold	178	187						52	64625	22268	31306	9X601	11071
nnover	51	421	5X	64438	14268	31706	0X719	6X	64335	20268	30406	0X602	09061
gdeburg	45	408	5X	08348	14228	32706	9X905	53	05555	16428	XXX05	8XXXX	00061
sen	123	437						5X	67328	18368	32607	0X401	-
ln	48	436											
chen	202	407											
der	265	049											
ssel	289	351						5X	66348	18468	33701	XXX01	07061
ankfurt/M.	111	412	50	05867	06127	36407	80512	5X	67238	00068	35503	0X201	04041
arbrücken	189	441						5X	62538	00028	36403	0X402	-
mberg	315	426											
rienbad	538	516											
aßburg	151	219											
blingen	427	443											
iedrichshf.	400	444											
ünchen	528	414											
nsbruck	573	507											
winemünde o	3	455											
tettin	1	404											
irow	70	450	5X	21434	08358	31403	8X708	04	05490	16326	30004	8X605	00051
erlin	48	440	54	05576	14227	33706	6X905	54	05563	16326	31505	6X606	00080
chkeuditz	131	449	57	11575	16427	33848	6X704	57	05565	20428	31805	70503	00080
rfurt	320	646	5X	05667	20127	34306	5X903	57	51664	24428	33004	6X603	97070
resden	230	410	00	XXX90	42202	33510	31708						
auen	449	458											
ag	363	669											
udweis	408	670											
mütz	263	676											
assau	302	865											
lzburg	434	508											
ien	157	501											
raz	334	505											
lagenfurt	449	502											
ügenwalde o	7	429	04	01680	00011	33305	50811						
anzig	15	405	00	05690	16410	36202	60807	00	05490	14200	35401	70602	-
önigsberg	20	422						00	05690	18200	XXX51	81734	00024
emel o	3	447											
horn	47	551											
osen	99	552											
rünberg/Schl.	148	420											
reslau	117	411											
leiwitz	255	454											
arschau	107	556											
ialystok	135	555											
tzmannstadt	176	557											
ublin	203	559											
rakau	216	561											
emberg	330	571											
Bergstationen:	Höhe m	JJJ	CC_{LH}	$wwVhN_h$	DDFWN	PPPTT	$UC_H app$	CC_{LH}	$wwVhN_h$	DDFWN	PPPTT	$UC_H app$	$R_2R_2T_xT_xE$
onnblick	3106	503											
ugspitze	2962	416	57	03928	32228	14161	50XXX						
rbitzkogel	2397	506											
chneekoppe	1602	426						00	00490	20700	45757	50803	00549
euerkogel	1577	662											
eldberg/Sch.	1493	427											
chöckl	1446	511											
anzer	1214	519											
ichtelberg	1213	419	04	15792	20203	91801	51322	10	05790	20424	39252	58603	00029
ömisgründe	1166	561											
rocken	1141	418						5X	67009	26669	96601	00601	07049
asserkuppe	923	423	07	08790	22313	23501	00000	5X	78518	21988	22352	9X612	-
nselsberg	916	445	5X	02847	18627	20851	5X703	5X	62748	18568	19453	0X803	93029
ahler Asten	840	417	50	62628	23458	29701	00805	XX	67009	22569	28801	0X801	08057
eldberg/Ts.	801	424						XX	48009	24269	37200	9X300	-
almit	673	397											

Deutschland			Heute 2 Uhr					Heute 8 Uhr					
Stationen: Seewarte o	Höhe m	JJJ	CC_{LH}	$wwVhN_h$	DDFWN	PPPTT	$UC_H app$	CC_{LH}	$wwVhN_h$	DDFWN	PPPTT	$UC_H app$	$RR\frac{T_xT_n}{SV_s}E$
burg-Fu.	18	403	5X	08428	24328	31004	0X308	5X	05646	26426	33703	9X207	06031
sburg/Fgh.	41	400						5X	02726	28526	33804	9X307	02030
d	28	460	5X	05724	28328	30404	9X210	00	00790	24600	32403	90309	27021
emünde o	1	406	5X	63338	24468	27904	9X200	54	05622	59562	30403	90207	03621
tona o	1	464	5X	67338	18328	26902	9X604	5X	05638	30568	29303	0X206	22261
erland	16	461						00	00790	28300	34403	00306	92021
goland o	50	465	5X	05638	28428	33104	9X206	00	05690	33430	35603	40407	00361
kum o	6	401	00	05590	28400	34604	90307	00	05690	28400	36924	00306	00261
men	4	442	5X	05348	28438	32605	9X308	5X	05037	30468	35304	9X308	05041
dhorn	22	402						5X	05448	32228	37003	0X307	04031
tmold	178	187						5X	05758	28258	36814	9X312	03031
nnover	51	421	5X	55647	26467	32005	9X208	5X	22846	30356	34904	8X310	05044
gdeburg	45	408	5X	64328	24368	-	-	62	54635	28468	32004	9X312	-
sen	123	437	5X	05558	28228	35205	9X303	5X	05656	30427	-	-	-
ln	48	436	5X	05658	26368	35705	9X402	80	05645	28225	37705	90309	03040
chen	202	407											
der	265	049						50	05443	[illegible]23	36301	90316	99520
ssel	289	351	5X	45246	26468	33002	0X[illegible]	5X	52438	32258	34703	9X106	-
ankfurt/M.	111	412						5X	28446	00028	34852	0X508	08041
arbrücken	189	441						XX	48109	00029	37301	0X405	02XX1
mberg	315	426	50	68448	30178	XXXXX	99945	XX	77309	28472	35100	0X403	97006
rienbad	538	516											
aßburg	151	219											
blingen	427	443	5X	64558	22468	-	-	5X	22648	28368	35003	9X207	06041
iedrichshf.	400	444	5X	52548	00028	35403	9X703	5X	63548	22468	35303	0X303	06021
ünchen	528	414	5X	05458	24228	35500	8X901	52	74438	24378	33701	0X500	06527
nsbruck	573	507	07	05697	00027	35951	9X703	6X	77228	00028	35351	9X902	XX528
winemünde o	3	455						5X	05428	28568	28302	0X305	02345
tettin	1	404	07	05598	16228	29102	7X804	5X	57328	20268	28606	9X405	91503
irow	70	450	5X	63228	18068	26602	0X903	5X	05736	26468	28903	0X307	03011
erlin	48	440	5X	05438	14408	29002	8X805	52	58425	28468	31004	9X409	04001
chkeuditz	131	449	5X	62445	20408	30303	0X804	5X	22747	30768	31504	9X406	09031
rfurt	320	646	5X	64658	16368	34802	8X804	5X	51555	28468	33905	9X312	09021
resden	230	410						5X	64528	20368	-	-	-
auen	449	458	5X	23348	18328	33301	9X803	5X	74335	28478	-	-	-
ag	363	669	04	05690	16202	33950	80701	57	05664	20435	32751	70701	90533
udweis	408	670	00	05790	42100	34759	80704	05	05694	00005	33655	94804	00553
mütz	263	676						00	43390	00040	37357	00404	00583
assau	302	865											
lzburg	434	508	5X	08596	14416	35651	70803	5X	72448	12328	34552	9X602	96538
ien	157	501	00	05690	12200	37559	80804	04	08490	12403	35657	94300	00573
raz	334	505	00	05590	00000	38364	80807	00	45190	00040	34764	00708	00658
lagenfurt	449	502	00	05690	00000	40361	90402	04	05690	00004	39464	92602	-
ügenwalde o	7	429						07	02674	00014	31901	90805	00063
anzig	15	405	00	05690	16200	30650	70312						
önigsberg	20	422											
emel o	3	447											
horn	47	551											
osen	99	552											
rünberg/Schl.	148	420											
reslau	117	411											
leiwitz	255	454											
arschau	107	556											
ialystok	135	555											
tzmannstadt	176	557											
ublin	203	559											
rakau	216	561											
emberg	330	571											
Bergstationen:	Höhe m	JJJ	CC_{LH}	$wwVhN_h$	DDFWN	PPPTT	$UC_H app$	CC_{LH}	$wwVhN_h$	DDFWN	PPPTT	$UC_H app$	$R_2R_2T_xT_xE$
onnblick	3106	503											
ugspitze	2962	416	XX	77409	32479	12360	0X403	XX	97109	30679	10662	9X803	03639
rbitzkogel	2397	506	30	03996	32400	66101	10704						
chneekoppe	1602	426						14	01893	24503	43455	41300	00579
euerkogel	1577	662											
eldberg/Sch.	1493	427	XX	77109	22549	60753	0X923	XX	46009	52579	60653	0X403	03539
chöckl	1446	511											
anzer	1214	519	02	05796	48505	88553	8X807	52	73615	20428	86354	0X800	97569
ichtelberg	1213	419	02	48768	20428	86954	4X805	XX	77004	28579	86653	0X702	03549
ömisgründe	1166	561						XX	57009	24379	46451	0X404	11539
rocken	1141	418	XX	46209	30879	94151	0X809						
asserkuppe	923	423	XX	77603	22379	24152	0X803	XX	46109	22479	24151	XXXXX	05537
nselsberg	916	445	XX	46009	20649	18351	0X801	XX	46009	63779	19354	0X408	04519
ahler Asten	840	417											
eldberg/Ts.	801	424						XX	46009	28549	37650	0X307	13504
almit	673	397						54	05735	03565	52860	90544	07544

Berichtigungen

Nachtrag v. Dienstag d. 20. Februar 08 Uhr
Stava 308 00 00890 02400 36802 21500 11222
Venedig 312 07 02745 00005 37550 21500 11222
Mailand 302 00 47190 22123 37953 80704 00540

Sämtliche Karten des „Täglich
weiteres nach der von der Zen
gezeichnet. (Erlaß RLM. LB.

Wetterlage von gestern: *Dienstag 20. Febr. 1945*

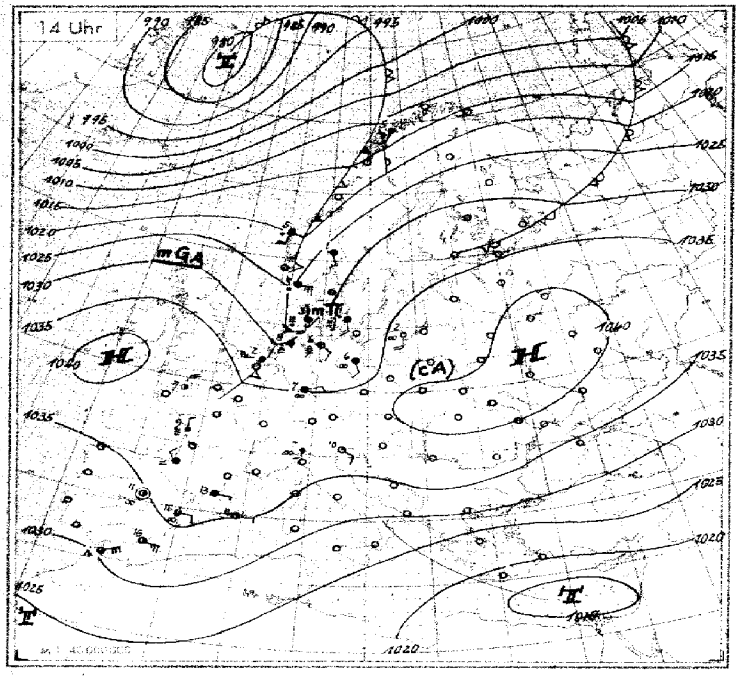

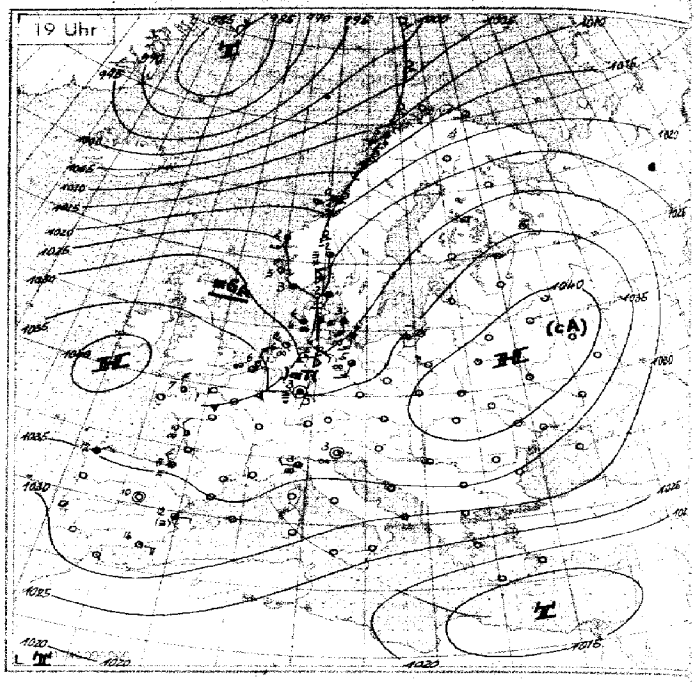

Wetterlage von heute nacht: *Mittwoch, 21. Febr. 1945*

2 Uhr M.1 : 40 000 000 (60. Breitengrad)

Nr. 52

Höhen-Aufstiege

1. Teil

Mittwoch den 21 Februar 1945

Seite 5

heute

yy = Datum
GGG = Uhrzeit (D. G. Z.)

Schlüssel: Kenngruppe: I I I 6 G He He Ea T₁T₁ | Q₁Q₁Q₁Q₁Ea s₁ s₁ s₁ G G | Q L L L L y y 9 G G | Ha₁Ha₁Ha₁Hr₁Hr₁ Hr₂Hr₂Hr₂Hr₂z₁

Hauptisobarenflächen: Ha₁Ha₁Ta₁Ta₁Ua₁ Ha₂Ha₂Ta₂Ta₂Ua₂ Ha₃Ha₃Ta₃Ta₃Ua₃ .... Ha₈Ha₈Ta₈Ta₈Ua₈ Ha₉Ha₉Ta₉Ta₉Ua₉ Ha₁Ha₁Ta₁Ta₁Ua₁ H₀H₀T₀T₀U₀

Markante Punkte: P₁P₁TTU₁ P₂P₂TTU₂ ....

Pseudopot. Temperatur: 9 Q₁Q₁G₁Q₁ Q₁Q₁Q₁Q₁Q₁ Q₁Q₁Q₁Q₁Q₁ IIIP₁F₁

	Ort (Kennziffer, Höhe)	Bardufoss 009	Bodø 010 5 m	Drontheim 017 53 m	Bergen 022 36 m	Kristiansand 032 21 m	Kjeller 041 188 m	Hanstholm 183 29 m	Blaavandshuk 184 15 m	Leeuwarden 010 2 m	Helder 291 52 m	Emden 154 2 m	Helgoland 465 42 m	Unterlüß 181 94 m
	yyG₁G₁	21 05	21 05	21 05	21 05	21 05	21 05	21 05	21 06	21 05		21 05		21 0?
UUTT	41	–	–	–	–	–	–	–	–			–		–
UUTT	96	–	–	–	–	–	–	-52	–			–		–
UUTT	225	-60	–	–	-58	-57	-59	-5?	-5?			-58		–
UUTT	300	-55	-53	–	-52	-51	-57	-49	-51			-5?		-52
UUTT	400	9-52	-29	-46	-32	-29	-46	-40	-41			-37		-28
UUTT	500	5 24-29	5-27	7 24-2?	27-28	44-20	21-12	28-2?	49-29			32-24		5 28-27
UUTT	600	48-23	-18	2 21-20	3 25-17	5 35-19	8 16-25	5 24-18	7 36-15			-15		26-2?
UUTT	700	8 15-26	?-13	3 16-15	16-14	4 21-15	0 17-15	15-24	30-13			15-??		-12
UUTT	800	5 15-9	8-7	-9	-7	15-6	0 16-8	-6	2 12-6			15-4		-7
UUTT	900	3 16-1	7+6	0 15-2	9 13-3	12+0	0 15-6	4 12+1	4 12-2			12+0		0 16-2
00	950	16	–	14	14	12	15	13	16			13		–
00T₀T₀	Boden	20+2	-1	11+1	13+3	6-1	9-0	12+?	13+2			12+?		5 T 4
H₁H₁H₁	41	–	–	–	–	–	–	(9145)	–			–		–
H₂H₂H₂	96	–	–	–	–	(1567)	(1567)	1605	–			(1609)		–
H₃H₃H₃	225	1043	–	–	1060	1062	1042	1068	1068			1076		(1070)
H₄H₄H₄	300	866	875	–	887	883	865	885	887			899		888
H₅H₅H₅	400	679	686	686	694	695	683	698	700			7??		706
H₆H₆H₆	500	525	533	536	542	547	533	544	547			555		5?6
H₇H₇H₇	600	396	402	406	412	410	405	413	415			421		415
H₈H₈H₈	700	284	287	293	297	296	294	298	300			306		302
H₉H₉H₉	800	184	186	193	196	195	194	198	199			204		199
H₉H₉H₉	900	93	95	103	106	104	103	107	108			112		108
H₀H₀H₀	1000	10.4	12.0	21.6	25.4	20.0	20.6	26.2	24.5			26.1		25.?
HrHr	41/96	–	–	–	–	–	–	(548)	–			–		–
HrHr	96/225	–	–	–	–	(520)	(520)	525	–			(530)		–
HrHr	225/500	518	–	–	518	524	509	523	521			524		(534)
HrHr	500/1000	515	521	516	518	520	512	522	523			527		531
P₁P₁TTU₁ Markante Punkte		–	–	–	–	–	–	–	–			–		–
		–	–	–	–	–	(4031)	–	–			14591		–
		–	–	–	–	17591	17591	–	–			18561		23531
		–	–	–	21561	15591	19601	–	–			21581		28531
		–	–	–	26571	47581	25581	–	–			21581		35961
		–	–	–	54750	21561	29591	–	21971			35561		389?1
		27581	28561	38927	5764?	25601	35567	–	27541			35991		55724
		35961	56725	45861	74644	32981	97786	55752	38947			52921		6166?
		66086	58636	73641	75612	34968	62749	59592	51627			6?621		?2661
		85559	72638	76811	85571	58852	84589	68652	696?7			666?9		73621
		97025	95047	97021	88559	[illegible]	97029	97055	98?47			84?9?		92?6?
		0?015	02?48	02059	03049	03??1	02590	0?050	?5050			2???9		02???

	Ort (Kennziffer, Höhe)	Nest 266 2 m	Gotenhafen 550 16 m	Windau 473	Kopenhagen 180	Helsinge 519	Nürburg 041 620 m	Hersfeld 061	Erfurt 646 313 m	Berlin 640 57 m	Litzmannstadt 557 170 m	[illegible]	Jüterbog		Freiburg 580	Rei[illegible] 595	München 414 526 m	[illegible] 666 306 m	Wien 501 157 m	Klag[illegible] 507 464 m	Uschhorod 487
	yyG₁G₁			21 04	21 05	21 05		21 05	21 05	21 05		21 05	21 57			21 05		21 05	21 05	21 07	21 06
UUTT	41			–	–	–		–	–	–		–	–			–		–	–	–	–
UUTT	96			–	–	–		–	–	–		-50	–			–		–	–	–	–
UUTT	225			-54	–	-5?		-55	–	-5?		-59				-5?		-58	–	–	–
UUTT	300			-51	-51	-50		-52	-52	-52		2-51	–			-5?		-51	–	-51	–
UUTT	400			-35	-37	-37		-34	-37	-37		1-40	-40			-3?		-37	–	35	–
UUTT	500			24-22	5 25-25	29-25		5 27-27	7 30-27	5 ??-2?		5 29-24	5 27-29			30-24		7 ??-26	2 ??-27	4 29-26	–
UUTT	600			30-15	28-15	30-12		3 26-14	30-16	5 30-16		5 27-16	5 28-17			2 ??-13		5 34-10	2 25-12	25-17	–
UUTT	700			24-8	4 24-9	17-10		25-9	6 29-9	0 28-8		6 30-10	5 28-?			6 ??-8		5 19-5	17-12	5 18-13	-7
UUTT	800			27-6	6 26-4	?-5		25-5	8 20-5	9 26-5		3 25-5	0 26-3			0 26-?		0 ?-?	?-7	4 15-6	0 27-2
UUTT	900			-3	8 18+1	0 18-0		7 26+0	18+0	20+0		4 25+0	5 20-2			0 20+0		0 ?+2	20-4	5-4	0 19+2
00	950			–	17	14		16	17	19		14	17			17		16	17	4	16
00T₀T₀	Boden			6-5	12+2	10+1		6+4	17+2	12+2		11+2	6+7			9+2		9-5	2-5	-4-25	16+2
H₁H₁H₁	41			–	–	–		–	–	–		(2130)	–			–		–	–	–	–
H₂H₂H₂	96			–	–	(1587)		–	–	–		1601	–			(1604)		–	–	–	–
H₃H₃H₃	225			1093	(1070)	1066		1077	–	1072		1070				1075		1076		(1070)	–
H₄H₄H₄	300			890	891	887		890	899	892		897	–			890		897	–	895	–
H₅H₅H₅	400			700	701	697		707	700	703		704	707			708		908	–	408	–
H₆H₆H₆	500			549	546	543		553	546	545		551	547			552		552	546	547	–
H₇H₇H₇	600			415	416	412		421	418	416		419	415			420		420	415	416	–
H₈H₈H₈	700			299	298	296		305	302	301		302	400			304		302	300	301	302
H₉H₉H₉	800			197	196	193		206	200	198		202	198			202		200	199	200	199
H₉H₉H₉	900			106	104	103		112	109	106		110	106			100		108	109	109	105
H₀H₀H₀	1000			19.0	14.8	13.6		25.7	20.3	22.?		24.8	12.6			26.4		25.2	27.?	28.9	27.5
HrHr	41/96			–	–	–		–	–	–		(528)	–			–		–	–	–	–
HrHr	96/225			–	–	(524)		–	–	–		531	–			(539)		–	–	–	–
HrHr	225/500			524	(526)	524		524	–	521		519	–			522		514	–	(523)	–
HrHr	500/1000			526	526	522		524	524	526		525	524			526		527	519	518	–
P₁P₁TTU₁ Markante Punkte				–	–	15601		–	–	–		–	–			–		–	–	–	–
				–	–	14591		–	–	–		–	–			–		–	–	–	–
				24647	–	25591		–	–	–		–	–			–		–	–	–	–
				41811	–	22611		–	–	–		–	–			–		–	–	–	–
				47751		59794		–	26561	–		075??	–			–		–	45831	25681	–
				57641	–	57691		–	55551	–		45581	–			–		–	65692	62641	–
				73581	–	64652		–	48997	–		75547	–			18561		–	79602	65655	–
				85551	–	77674		20521	65648	–		19561	–			31501		19541	75622	67659	–
				86561	?659?	920??		02861	75579	6?5??		51502	40867			61669		26581	86545	86644	–
				94001	95??9	96011		458??	87938	?660?		56472	85510			76560		47761	91556	87534	–
				00501	9?50?	97001		68585	96039	99040		68639	92510			95029		65?10	96550	94565	68591
				?524	[illegible]	01520		05079	00040	0?5?0		[illegible]	01030			96020		96529	01549	97606	01030

Aufstiege mit Positionsangaben

Länge und Breite

Nachträge!

	Ort (Kennziffer, Höhe)	Mailand 302 110 m	Venedig 312 10 m	Vicenza 752	Parma 304	Bologna 443	57 N 21 E	Agram 705			Helsinge 519	Kopenhagen 481		54 N 10 E
	yyG₁G₁	20 17	21 05		20 11	20 08	20 10	21 05			20 17	20 17		21 07
UUTT	41	–	–		–	–	–	–			–	–		–
UUTT	96	-56	–		–	–	-69	–			–	-58		–
UUTT	225	-61	-63		-57	-50	-64	–			-63	-67		-67
UUTT	300	-47	-51		-44	-50	-50	-56			-60	-45		-52
UUTT	400	5-33	-37		7-31	-36	-36	3-39			-34	3-33		-37
UUTT	500	5 38-21	4 18-17		-18	-23	-23	3 15-19			2 34-21	3 38-21		-25
UUTT	600	3 30-16	2 24-18		-12	-17	-13	2 30-13			2 39-12	4 30-13		-18
UUTT	700	6 14-9	19-14		-6	-13	-6	5 ??-16			-7	4 26-7		-12
UUTT	800	6 17-5	-7		-4	-7	-6	5 9-11			3-4	4 24-2		-6
UUTT	900	7 14+0	8-4		-1	-4	-2	2 4-3			+2	5 21+2		+1
00	950	14	9			–	–	4			–	18		–
00T₀T₀	Boden	14+0	2-4		+0	4-3	–	-2-7			9+1	9+0		–
H₁H₁H₁	41	–	–		–	–	–	–			–	(2135)		–
H₂H₂H₂	96	1608	–		–	–	1587	–			–	1606		–
H₃H₃H₃	225	1095	1064		1099	1099	1098	(1059)			1077	1082		1065
H₄H₄H₄	300	904	891		905	897	900	881			899	903		885
H₅H₅H₅	400	712	699		710	705	710	636			709	711		696
H₆H₆H₆	500	555	545		557	550	554	540			552	553		539
H₇H₇H₇	600	421	413		422	419	420	410			418	419		409
H₈H₈H₈	700	305	300		299	305	303	298			302	303		29?
H₉H₉H₉	800	203	199		202	204	201	199			198	199		196
H₉H₉H₉	900	112	109		110	111	109	109			106	107		100
H₀H₀H₀	1000	28.2	26.5		27.4	29.6	27.1	18.5			22.7	23.3		20.7
HrHr	41/96	–	–		–	–	–	–			–	(525)		–
HrHr	96/225	523	–		–	–	510	–			–	524		–
HrHr	225/500	531	519		532	529	524	(514)			525	525		521
HrHr	500/1000	527	518		530	510	526	512			529	530		519
P₁P₁TTU₁ Markante Punkte		17551	–		–	–	–	–			19611	–		–
		12571	–		–	27551	–	–			23631	–		–
		14601	23651		–	34921	–	–			36911	–		–
		15581	24631		19691	37891	24631	–			42814	08581		–
		18611	27591		25611	43801	37901	–			66581	11581		–
		20621	45817		42181	52721	55661	–			69561	1355?		19631
		36885	56712		56641	55781	57661	–			93??1	16601		21651
		49735	62612		66591	84551	67511	27621			84009	23611		29541
		64649	61652		78531	86561	69541	45834			85??1	85509		46791
		75556	84594		85011	92531	88611	92589			49031	99047		77587
		95015	99011		00011	01001	94521	99553			08001	96060		99537
		01067	03528		02000	00518	02539	02565			05010	03029		99527

Flugzeugaufstiege

	heute: Lindenberg 425 122 m	heute: Neuruppin 214	gestern: Lindenberg 425 122 m	gestern: Neuruppin 214	gestern: Hamburg 405
yyG₁G₁		21 07		20 16	20 17
41		–		–	–
96		–		–	–
225		–		–	–
300		–		–	–
400		–		–	7-34
500		2 ??-27		2 30-24	9 38-21
600		2 24-17		0 25-16	9 35-15
700		0 20-9		4 ??-8	9 35-6
800		5 15-5		8 ??+?	0 27-1
900		7 15+?		8 19+1	0 26+3
950		13		17	24
Boden		14+3		17+3	18+6
41		–		–	
96		–		–	
225		–		–	
300		–		–	
400		(699)		–	713
500		545		550	555
600		413		418	421
700		298		303	304
800		196		201	200
900		106		109	108
1000		21.9		26.3	23.2
41/96		–		–	–
96/225		–		–	–
225/500		–		–	–
500/1000		522		528	532
Markante Punkte		–		–	–
		–		–	–
		–		–	–
		–		??751	39876
		–		51743	41857
		42845		57?35	61918
		42?91		72593	63608
		73583		75578	85080
		76581		85518	96060
		82548		88519	99060
		93530		93019	01090
		02049		04018	03060

Klartexte:

München: 21. 2. 4 h ... 0.4 (geschichtet) ... horiz. ... As, Cs, Ci. [partly illegible]

Neuruppin: 21. 2. 7 h ... 0.25 - 0.8 ... SE 2.0 - 2.1 ... Sc 3.5 - 6.5 ... [partly illegible]

Paderborn: 21. 2. 7 h ... 0.4 ... 2.8, 0.6 - 0.7 4/10 Sc ... SE - horiz. 4/10 Ci, Cs. [partly illegible]

Neuruppin: 20. 2. 16 h ... Sc ... S. W. ... As, Ci, Cs ... [partly illegible]

Hamburg: 20. 2. 17 h ... 0.65 ... Fs ... Sc ... [partly illegible]

Karten vom Frühtermin

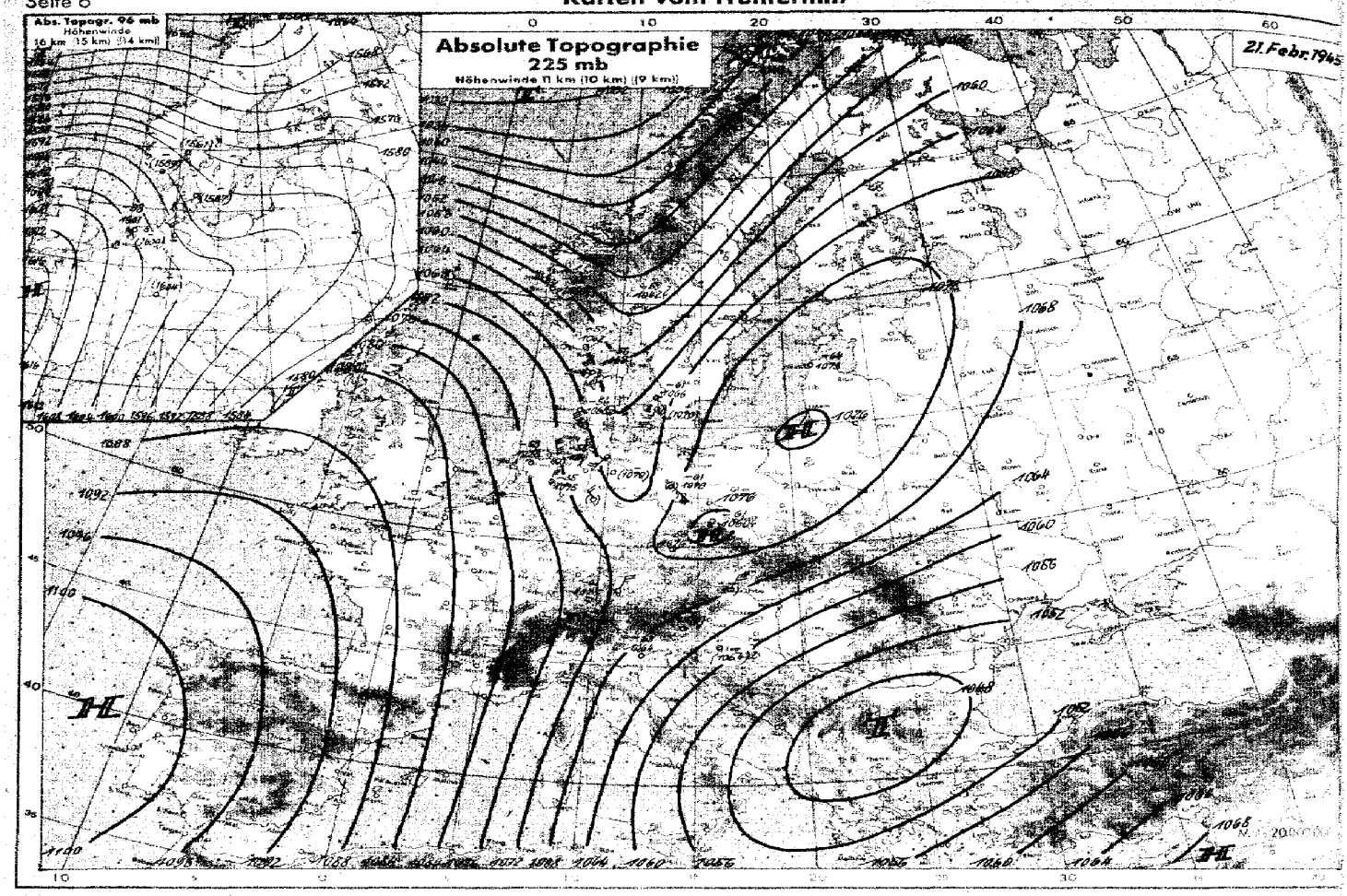

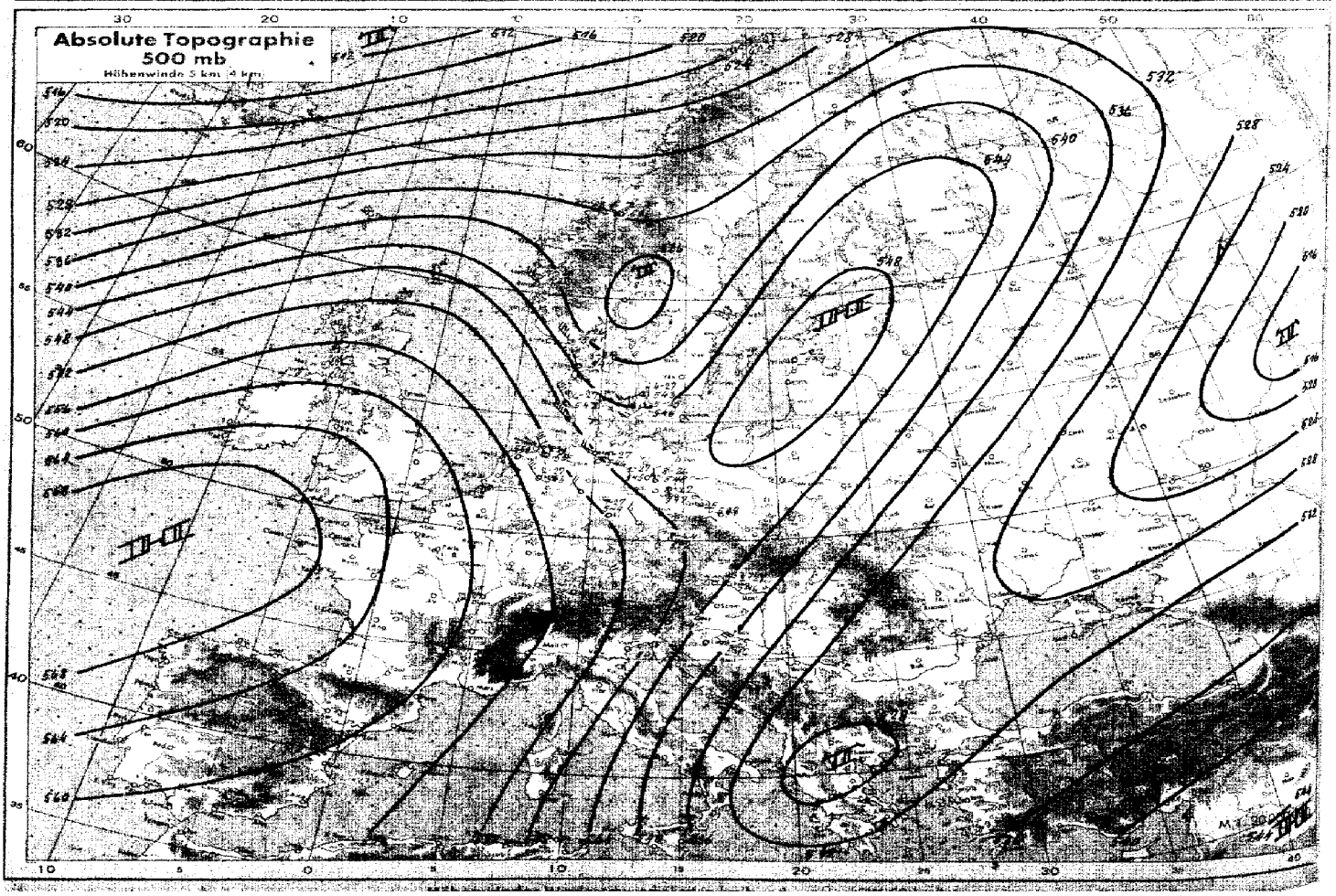

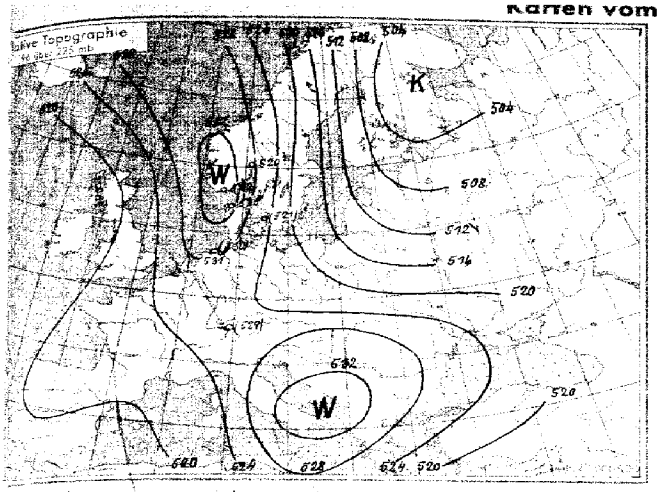

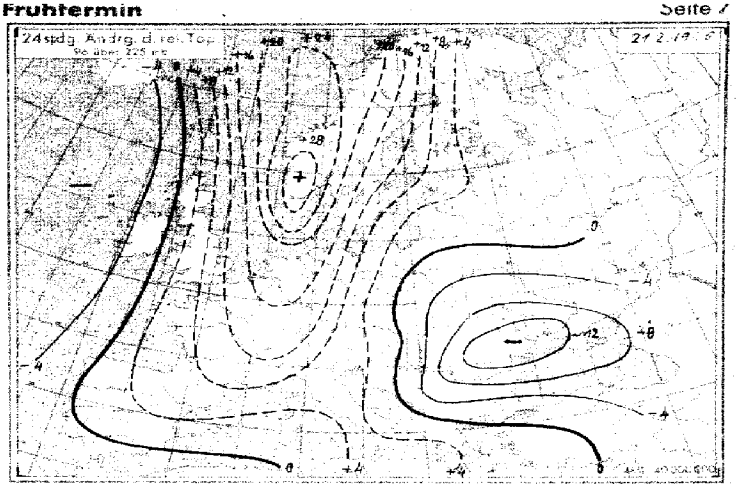

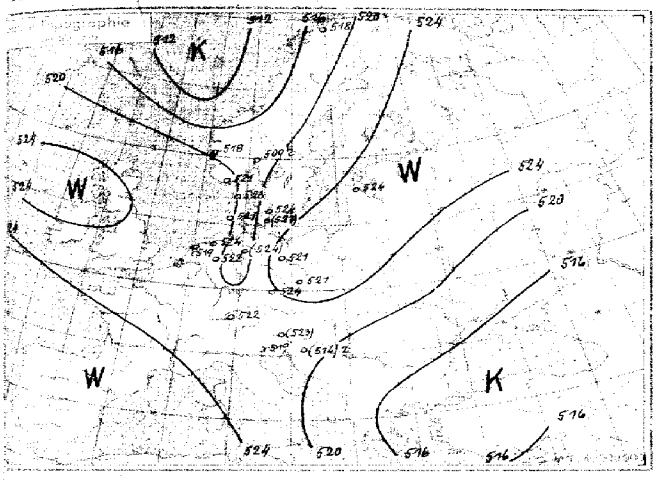

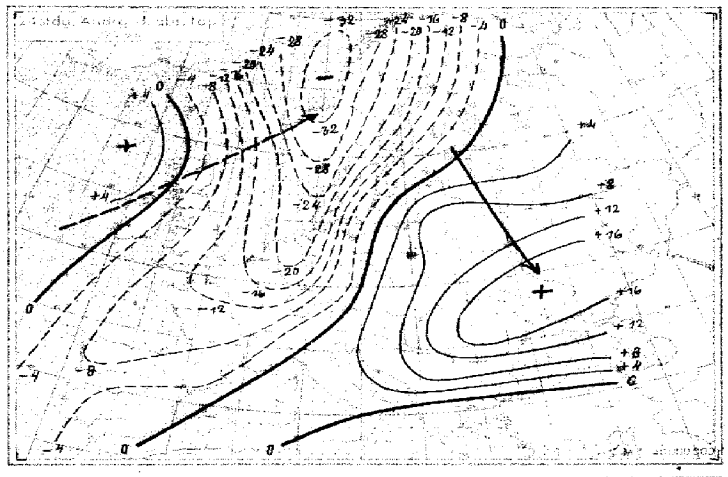

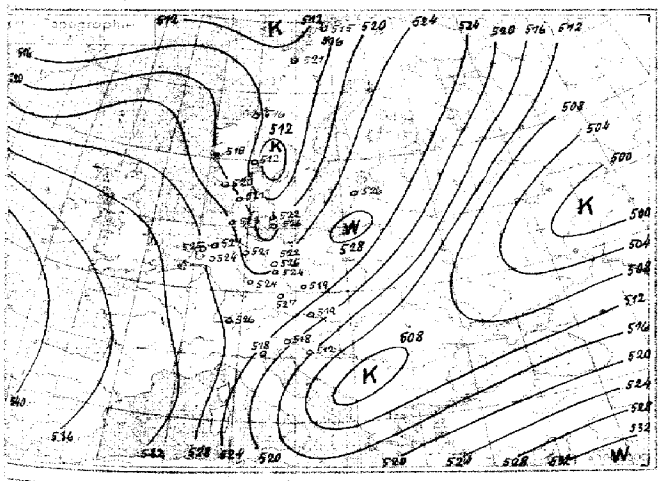

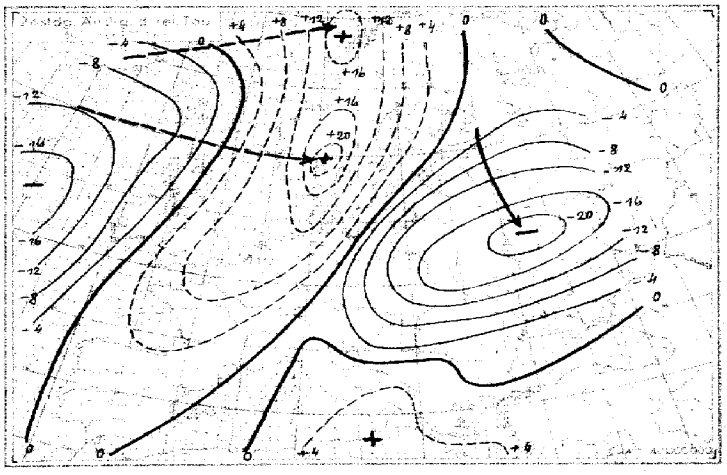

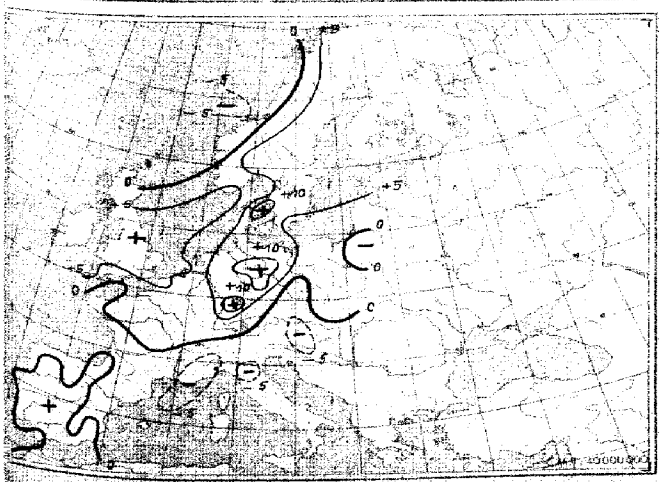

3stündige Bodendruckänderung seit heute 5 Uhr in Millibar

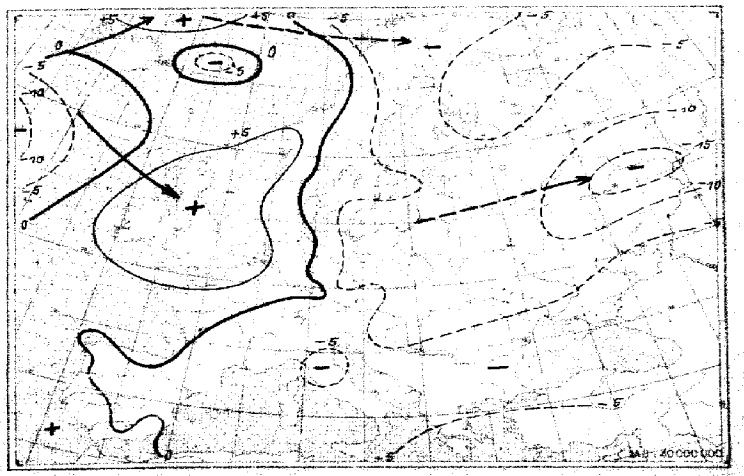

24stündige Bodendruckänderung seit gestern 3 Uhr in Millibar

Nr. 52

Höhen-Aufstiege
2. Teil

Mittwoch den *21. Februar* 194

Seite

Vortag

yy = Datum
G_1G_1 = Uhrzeit (D. G. Z.)

Oberer Teil: $\overset{U}{OO}TT$ = Relative Feuchte in 10%, darunter Pseudopot. Temperatur in °C und wahre Temp. (°C) an den Hauptisobarenflächen.
Mittlerer Teil: $H_aH_aH_a$ = Höhen der Hauptisobarenflächen in dyn. Dekametern.
$H_rH_rH_r$ = Abstand zwischen 500 u. 1000, 225 u. 500, 96 u. 225, 41 u. 96 mb-Fläche.
Unterer Teil: $P_rP_rTTU_r$ = Druck, Temperatur und Feuchte an den markanten Punkten.
Klammern zeigen an, daß der Wert durch Verlängerung der Zustandskurve ergänzt ist.

	Ort (Kenn-Ziffer, Höhe)	Bardufoss 019	Bodø 010 5 m	Bergen 022 15 m	Kjeller 041 186 m	Hanstholm 183 29 m	Helgoland 463	Leeuwarden 010 2 m	Heide 291 52 m	Emden 154 2 m	Unterlüß 181 94 m	Swinemünde 455 10 m	Hest 266 2 m	Pillau 310	Nürburg 041 620 m	Siegen 020	Essen 437 86 m	Erfurt 646 313 m	Berlin 440 57 m	Litzmannstadt 557 170 m	Krakau 551 216 m		Freiburg 580	Reichenbach 375	München 414 406 m	Wien 501 157 m	Klagenfurt 502 464 m	Budapest 547 472 m	Mailand 302 110 m	Venedig 312 10 m	Vicenza 252	Steinamanger 542
	yy G_1G_1	2017		2017	2017		2042	2017	2016	2016				2016				2017	2017													2310
$\overset{U}{OO}TT$	41	-		-	-		-54	-	-	-				-				-	-56													
$\overset{U}{OO}TT$	96	-		-	-		-55	-	-	-				-				-	-60													
$\overset{U}{OO}TT$	225	-64		-	-63		-63	-57	-58	-				-63				-61	-58													-58
$\overset{U}{OO}TT$	300	-48		-54	-52		-49	2 -50	-47	-49				-50				-51	-50													-49
$\overset{U}{OO}TT$	400	7 -35		-39	-35		-35	2 -35	35	-39				4 -34				-36	-35													3 -37
$\overset{U}{OO}TT$	500	7 32-25		6 29-26	27-22		-27	32-24	32-22	-27				3 33-24				0 36-23	5 29-26													30
$\overset{U}{OO}TT$	600	8 23-14		7 24-19	9 24-13		-13	4 31-12	30-12	-16				7 30-15				8 31-15	5 26-17													3 13-21
$\overset{U}{OO}TT$	700	9 30-5		6 23-12	9 30-7		-5	7 29-7	-7	-8				7 23-11				0 29-7	6 24-9													3 11-15
$\overset{U}{OO}TT$	800	8 23-3		0 21-6	2 26-2		+1	0 25-3	9 27-2	0 29-2				6 17-6				8 27-2	6 19-4													6 13-9
$\overset{U}{OO}TT$	900	8 21+2		9 -	0 15-2		+4	9 21+2	9 23+3	+3				6 13-2				5 19+2	5 14-0													6 18-5
OO	950	18		-	45			20	32					-				17	13													8
OOT_1T_1	Boden	8-4		+6	7+0		19+5	11+5	19+6	20+7				2				16+8	15-0													15-5
$H_aH_aH_a$	41	-		-	-		2429	-	-	-				-				-	2131													-
$H_aH_aH_a$	96	-		-	-		1599	(1618)	-	-				-				-	1603													(1116)
$H_aH_aH_a$	225	1066		(1056)	1092		1086	1082	1090	-				1079				1098	1096													1075
$H_aH_aH_a$	300	887		883	894		906	902	909	895				900				905	896													893
$H_aH_aH_a$	400	696		693	702		715	712	716	705				709				711	705													703
$H_aH_aH_a$	500	541		537	546		559	555	558	552				553				554	550													548
$H_aH_aH_a$	600	409		409	414		423	422	424	420				420				421	418													418
$H_aH_aH_a$	700	297		293	298		306	305	307	304				304				303	303													305
$H_aH_aH_a$	800	187		194	199		202	201	204	201				202				202	201													205
$H_aH_aH_a$	900	105		102	103		109	109	111	108				111				110	109													114
$H_aH_aH_a$	1000	11.4		19.0	20.2		24.1	24.8	26.6	24.3				28.6				26.8	25.6													32.5
H_rH_r	41/96	-		-	-		530	-	-	-				-				-	528													-
H_rH_r	96/225	-		-	-		514	(539)	-	-				-				-	527													(542)
H_rH_r	225/500	525		(519)	524		529	526	532	-				526				524	526													524
H_rH_r	500/1000	529		520	528		535	531	531	528				524				529	525													516
$P_rP_rTTU_r$	Markante Punkte	-		-	-		-	-	-	-				-				-	-													-
		-		-	-		-	-	-	-				-				-	04581													-
		-		-	-		06581	-	-	-				-				-	07571													-
		-		-	-		08521	12561	20621	-				-				22611	12561													10541
		-		-	-		40691	17541	37521	29501				17622				23621	15564													18541
		-		-	49131		30171	49581	64601	33991				20661				27591	15581													19581
		-		-	24621		48703	24507	68591	39921				25591				54699	24591													40381
		24621		-	33981		60629	64595	79529	68591				43804				59668	42831													75603
		34911		266 11	44609		81011	67597	83510	89029				57666				64619	46821													78507
		05627		27607	76530		83011	72557	94061	95051				66606				92036	92576													92575
		95049		41826	95529		97081	94059	99001	98051				77576				96055	95587													93547
		01077		27162	85000		03069	05079	03070	03080				77567				00066	03086													01006

Höhenwinde

yy = Datum
G_2G_2 = Uhrzeit (D. G. Z.)

Pi = Art der Messung C = Wolkenart Ep = Durchführung der Messung HgHg = Gipfelhöhe PiPi = Art der Messung

HpHp = Mittlere Höhe über NN
DpDp = Windrichtung (N = 36)
vp = Windgeschwindigkeit in Stufen für je 10 km

HpHp DpDp vp	Ort	Bardufoss 729	Tromsø 008	Bodø 010	Bodø 010	Drontheim 017	Drontheim 017	Bergen 022	Bergen 022	Lista 030	Kristiansand 032	Kopenhagen 181	Helsinki 519	Helsinki 519	Kjeller 041	Kopenhagen 181
	yyG_2G_2	2017		2105		2017	2105	2017	2105		2017	2105	2105	2017	2105	2017
	Pi C Ep HgHg oder PiPi	44		44		70120	77	77	77		70930	88	77	77	44	88
	27 km															20.9 28 20
	21															16.2 33 50
	16								12.3 29 80							31 50
	13								30 80							31 10
	11								9.3 32 160		11.5 27 100					9.0 24 20
	9					30 120	8.5 21 70		8.5 32 160		19 90	20 70		6.4 28 50		7.0 22 40
	7					21 110	25 50	19 90	31 100		13 30	27 50	4.7 28 50	5.8 27 30		5.5 36 20
	5.3					20 80	29 90	10 90	24 60		18 80	22 30	4.0 25 30	01 10		4.3 33 20
	4					21 50	31 40	23 30	29 30		21 40	29 30	3.5 29 20	36 05		3.8 28 10
	3					24 40	29 50	28 30	22 40		28 50	27 30	2.8 33 50	23 20		27 70
	2			27 50		22 10	29 50	29 40	26 30		26 60	31 90	33 60	23 40		23 30
	1.3	23 60		27 46		30 11	28 50	29 40	26 20		24 30	33 40	33 50	21 20	1.4 01 70	23 20
	0.8	22 40		27 50		29 30	25 40	28 40	33 10		26 10	33 50	32 50	20 10	02 50	21 30
	0.3	22 10		16 10		28 20	27 20	27 30	21 30		35 [illegible]	31 40	32 30	30 10	01 50	19 30

HpHp DpDp vp	Ort	Hanstholm 185	Blaavandshuk 474	Blaavandshuk 184	Blaavandshuk 194	Leeuwarden 010	Leeuwarden 010	Helder 291	Leeuwarden 010	Emden 154	Emden 154	Emden 154	Wunstorf 176	Wunstorf 176	Unterlüß 181	Unterlüß 161	Leeuwarden 010	Leeuwarden 010
	yyG_2G_2	2105	2105	2014	2017	2012	2012	2018	1924	2105	2015	2017	2016	2105	2016	2106	2102	2105
	Pi C Ep HgHg oder PiPi	77	80502	80287	80216	60860	99	00363	04920	77	00211	08282	80700	80719	70694	77	-	44
	27 km																	
	21																	
	16																	
	13										12.5 26 40	28 50		11.4 34 50				
	11						23 50			10.6 36 120	25 40	25 50		10.7 32 30	10.3 36 40	8.9 20 40		
	9	32 70		8.4 21 50	19 70		25 50			36 120	25 50	25 50	51 50	29 30	36 40	9.5 19 40		
	7	34 70	35 700	22 40	20 50		27 50	6.5 29 40		36 120	24 40	23 50	32 40	32 40	31 50	6.5 25 40		
	5.3	34 70	34 80	10 40	33 50	26 50	28 70	28 60		35 90	26 40	25 50	32 40	33 40	32 50	32 30	33 30	5.3 24 50
	4	33 70	33 80	22 50	24 60	26 50	27 60	27 30		34 70	27 40	27 40	32 40	34 50	33 50	34 40	33 30	4.0 33 40
	3	33 40	33 70	25 40	25 50	25 40	-	27 50		34 50	27 40	28 40	31 40	35 50	33 20	34 41	32 30	3.0 33 50
	2	34 50	33 60	26 40	27 40	26 30	30 40	30 50	7.8 35 50	34 40	27 40	29 40	30 30	35 60	30 30	35 60	31 30	1.5 25 40
	1.3	34 50	33 60	26 50	32 50	26 40	32 40	30 30	35 50	34 50	27 30	30 60	27 30	35 50	30 20	34 60	29 40	30 50
	0.8	33 60	33 60	24 40	32 40	26 50	33 40	33 60	34 40	34 40	27 30	31 40	-	36 40	24 20	34 40	28 30	34 30
	0.3	32 70	34 50	25 30	32 50	25 20	33 30	36 50	34 30	34 40	26 40	31 40	0.5 23 20	37 30	20 10	34 40	26 30	34 40

HpHp DpDp vp	Ort	Hamburg 450	Husum 453	Westerland	Borkum 401	Helgoland 455	[illegible] 460	Borkum 461	Erfurt 305	Pillau 310	Heiligenbeil 312	Gerdauen 319	Gerdauen 319	Danzig 405	Königsberg 422	Gotenhafen 550	Libau 471	Windau 473	Düsseldorf 002	Bonn 022	Nürburg 041	Münster 097	Kassel 351	Gießen 363	Gießen 363	Köln 436	Essen 437	Dortmund 438	Siegen 020	Saarbrücken 207	Sbrau 230	Bullen 231	Star. 249	Star. 249
	yyG_2G_2	2106	2110	2106	2018	2009	2105	2105									2104	2015									2017							
	Pi C Ep HgHg oder PiPi	9+214	65 12	90719	16119	77	21 112	21122									80180	80400									8+190							
	27 km																																	
	21																																	
	16																																	
	13	9.7 31 40				30 50																												
	11	9.2 22 50		33 160		30 50																												
	9	18 30	80	35 100		30 40												05 40									7.6 25 40							
	7	30 50	31	35 200		28 30											27 10	09 40									27 40							
	5.3	31 40	34 80	33 180		31 20											09 05	08 30									30 50							
	4	33 60	35 70	33 90		32 20											31 05	04 20									30 60							
	3	34 50	35 60	33 50		31 20	3.9 34 50										30 20	27 20									31 40							
	2	34 50	35 50	34 40		-	34 50	34 40									27 30	27 30									30 40							
	1.3	31 40	-	34 50	34 40	27 30	34 50	33 40									31 20	36 50									31 40							
	0.8	-	34 50	34 30	32 40	-	34 40	33 50									27 30	23 40									31 40							
	0.3	7.5 35 30	-	33 50	35 50	0.0 20 30	33 30	33 40									22 30	21 20									27 30							

werden ab 1.1.1940 bis auf
gruppe verbreiteten Analyse
39 vom 21.12.1939).

Wetterlage von heute morgen: *Mittwoch, 21. Febr. 1945*



Wetterübersicht *Mittwoch* den *21. Februar* 1945

Der Schwerpunkt des hohen Druckes hat sich im Laufe der letzten 24 Stunden nach Westen verlagert. Auch am Boden hat sich auf Kosten der russischen Antizyklone der hohe Druck in Westeuropa verstärkt und wird in zunehmendem Maße zum Steuerungszentrum.

Über Nordeuropa hält die lebhafte Störungstätigkeit an. Die gestern noch von Nordrußland nach Kurland sich tiefe reichende Okklusion hat bei überlagertem Druckfall ihre Verlagerungsrichtung nach Südosten beibehalten. Der nachfolgende Hochkeil über dem Eismeer wurde jedoch durch das neue von Island nordostwärts gezogene Tief wieder abgebaut. Das Tief scheint nun zum Zentraltief zu werden. Sein Frontensystem hat Norwegen rasch überquert. An seiner Südseite erfolgt im Bereich der Frontalzone bereits im Seeraum ostwärts der Färöer ein neuer Warmluftvorstoß, vor dem über Südnorwegen ein Kaltlufttropfen abgeschnitten wurde.

Der Abbau der östlichen Hochdruckzelle wirkte sich auf die Wetterwirksamkeit des auch das Reichsgebiet erfassenden norwegischen Frontensystems aus. Sein Niederschlagsfeld gewann dabei über Süddeutschland laufend an Stärke und liegt heute früh noch mit geschlossenem Nimbostratus bis 5000 m über Oberbayern.

Über dem Ostteil des Mittelmeeres befindet sich labil geschichtete Kaltluft, die zu verbreiteten Schauern an der nordafrikanischen Küste führt. Von Nordost auf Nord zurückdrehende Höhenwinde über den Alpen und Druckfall in Oberitalien deuten an, daß ein Teil der von Nordwesten herangeführten Kaltluft ins Mittelmeer einfließen wird und dort die labile Schichtung erhalten bleibt.

Bei Fortbestand der Frontalzone zwischen dem Zentraltief im Nordmeer und dem hohen Druck über Westeuropa bleibt die Störungstätigkeit über Nordeuropa erhalten. Sie dürfte bei weiterem Abbau des kontinentalen Hochs langsam ostsüdostwärts auf das Festland übergreifen.

gez. Ludwig

Zentrale Wetterdienstgruppe

Mittwoch, den *21. Februar* 19..

Ausland – Gestern 14 Uhr / Gestern 19 Uhr

Bodenstationen: Küstenorte ○	Höhe m	JJJ	14 Uhr CC	wwVhN	DDFWN	PPPTT	UC app		19 Uhr CC	wwVhN	DDFWN	PPPTT	UC app	RRTTE
Ingöy ○	4	005												
Tromsö ○	102	008	51	03966	18318	12905	50817		60	62858	20368	10505	70605	91849
Bodö ○	17	010	50	62548	06468	16305	70704							
Nordöyan ○	37	014							62	58556	20568	17250	80404	07352
Drontheim ○	64	017							50	64448	18168	20004	90805	09056
Krakenes ○	41	021	52	64564	18468	19505	60402		55	02764	18366	23402	07211	19971
Utsira ○	56	028							30	01263	26463	25805	90340	06371
Lister ○	9	030	62	62654	08368	20303	00708							
Färder ○	9	036							52	67445	16368	24802	00804	07346
Aarhus ○	47	180	5x	08328	14348	30302	0x909							
Kopenhagen ○	1	181	5x	42418	14348	32301	9x808		5x	05438	14458	28703	9x801	97021
Skagen ○	3	182							5x	67218	18248	25302	9x604	04224
Hanstholm ○	46	183	xx	67109	16469	27609	0x811		5x	05448	26468	27805	0x306	99129
Hammershus ○	77	185	5x	05648	18228	33303	9x806		5x	05648	19228	34003	0x808	00360
Helder ○	6	291							54	05751	28562	33506	94208	–
De Bilt	12	293	5x	67348	16468	32509	0x904		50	05763	28263	32107	00409	–
Mailand	119	302	07	05590	16228	37907	67906							
Genua ○	2	305							05	05590	24125	35003	70300	00004
Venedig ○	10	312	04	55790	12103	36910	50804		04	05690	00003	36203	70200	00160
S. Sebastián	258	350	5x	08438	28216	375xx	9x300		xx	48x90	30349	38408	0x404	00100
Gijón	13	351	5x	08458	02148	37411	9x003		4x	03648	08128	38711	70803	00250
Madrid	667	353	70	05673	00013	33911	60905		00	00790	00040	33710	70603	00130
Sevilla	7	354	00	05790	08300	32911	30904		00	00890	12400	31713	90402	00210
Almeria ○	65	355	80	02954	08514	33916	50903		20	01852	08412	33814	60401	00280
Mahon	40	357	75	02353	08124	35311	60903							
Barcelona ○	42	358	50	03668	08128	35813	50802							
Valencia ○	18	359	50	05653	08225	37045	83903							
La Coruña ○	57	362							00	03790	04218	35312	86301	00370
Tetuan	85	028	87	02854	06525	32217	60802							
Funchal ○	110	395												
Teneriffa ○	37	400	40	01853	08618	23219	60000		00	02844	08414	24118	60603	00380
V. Cisneros	6	404	00	04880	02600	13524	50908		00	04760	02700	11549	60401	00470
Budapest	130	541												
Canea	63	737												
Bergstationen:	Höhe m	JJJ	CC	wwVhN	DDFWN	PPPTT	UC app		CC	wwVhN	DDFWN	PPPTT	UC app	RRTTE
Fanaraken	2072	024	00	77109	19449	88354	00005							
Svandals Flona	1065	026												

Ausland – Heute 2 Uhr / Heute 8 Uhr

Bodenstationen: Küstenorte ○	2 Uhr CC	wwVhN	DDFWN	PPPTT	UC app		8 Uhr CC	wwVhN	DDFWN	PPPTT	UC app	RRTTE
Ingöy												
Tromsö							61	10255	21468	11403	70507	01025
Bodö	52	22755	16268	16003	80204							
Nordöyan							76	10755	20586	20904	19xxx	03491
Drontheim	52	02753	20225	23905	90308		50	01672	20203	37303	81603	03226
Krakenes	50	02875	18325	24805	00303							
Utsira												
Lister												
Färder												
Aarhus	50	05633	26463	27204	80301		04	01790	26504	30003	80309	00470
Kopenhagen	xx	67009	18269	26602	9x300		50	15531	28464	28002	90305	-
Skagen							00	04890	28383	xxx03	06304	-
Hanstholm							00	15790	30300	30902	90303	-
Hammershus	5x	05648	16328	27303	0x840							
Helder	00	05690	30304	36505	06206		04	05692	30223	37804	01203	00260
De Bilt							04	08392	00002	38701	02404	-
Mailand							07	41490	00148	35301	80704	-
Genua	07	05690	02228	24xxx	xxxxx		50	05744	32228	33104	50803	11236
Venedig							04	02893	02204	33502	26501	-
S. Sebastián							5x	05648	06258	37808	2x401	95164
Gijón							5x	03668	06128	37441	8x601	00360
Madrid	00	02790	00015	13206	87901		00	08790	02100	95304	90301	00030
Sevilla	00	00890	00000	33509	70302		00	01790	32103	33407	80404	00060
Almeria	20	02854	04214	34312	70803		50	02855	10115	33514	80302	00280
Mahon	57	03754	00028	33808	80804		54	51754	00028	32309	8x502	00060
Barcelona							04	08490	00014	32708	80904	00330
Valencia							57	47362	24127	35016	9x802	00170
La Coruña	07	02790	00014	35710	85301		00	04690	08100	35808	90601	00121
Tetuan							80	08853	06513	30742	70402	00110
Funchal												
Teneriffa												
V. Cisneros							00	04850	04600	10416	50400	00470
Budapest												
Canea												
Bergstationen:	CC	wwVhN	DDFWN	PPPTT	UC app		CC	wwVhN	DDFWN	PPPTT	UC app	RRTTE
Fanaraken												
Svandals Flona												

Wolkenzugmessungen

yy = Datum
GzGz = Uhrzeit (D.G.Z.)

HuHu = Höhe über NN
DpDp = Windrichtung (N = 36)
vp = Windgeschwindigkeit in Stufen für je 10 km

Ort																
yyGzGz																
HuHu																
DpDp vp																

Höhenwinde

yy = Datum
GzGz = Uhrzeit (D.G.Z.)

Pi = Art der Messung C = Wolkenart Ep = Durchführung der Messung HgHg = Gipfelhöhe PiPi = Art der Messung

HpHp = Mittlere Höhe über NN
DpDp = Windrichtung (N = 36)
vp = Windgeschwindigkeit in Stufen für je 10 km

Ort	Mark Friedland 258	Nest 266	Nest 266	Swinemünde 455	Stettin 404	Magdeburg 408	Lindenberg 425	Berlin 440	Berlin 440	Brandenburg 205	Jüterbog 221	Mochau 620	Berlin 410	Erfurt 646	Erfurt 646	Tschenstochau 152	Breslau 411	Gleiwitz 454	Posen 552	Posen 552	Litzmannstadt 557	Litzmannstadt 557	Krakau 561	Krakau 561	Rosenborn 952	Roßweiler 983	Roßweiler 983	Wiesbaden 367	München 414	Stuttgart 443	Freiburg 580	Freiburg 580	Schweinfurt 702
yyGzGz				20 46		20 40	21 09	20 11	20 47	20 46	22 05	21 05	21 05	20 47	21 05																		
Pi C Ep HgHg oder PiPi				–		–	10130	26460	99	26536	56550	80290	99	44	77																		
27 km									14.0 / 36 70																								
21 ..				14.0 / 12 95					13.0 / 01 60																								
16 ..				12.7 / 36 50					11.0 / 05 50																								
13 ..				11.0 / 02 70					7.3 / 13 70				10.5 / 14 90																				
11 ..				9.0 / 03 20					6.3 / 19 30				9.0 / 13 60																				
9 ..				8.3 / 09 20		8.0 / 36 80		5.3 / 01 20	5.8 / 28 10				7.5 / 17 40																				
7 ..				5.5 / 15 30		36 90		4.8 / 02 20	5.0 / 01 20			13 40	6.5 / C	5.3 / 36 90																			
5.3 ..				4.3 / 18 20		01 40		4.4 / 08 20	4.3 / 03 20			34 30	35 20	4.2 / 36 90																			
4 ..				20 05		36 40		30 10	3.8 / 32 10	03 30	3.0 / 29 30	35 40	32 30	3.7 / 33 30																			
3 ..				20 10		34 30	35 40	26 10	26 20	03 30	2.2 / 31 10	35 40	34 30	30 30																			
2 ..				21 10		31 20	35 40	00 00	24 20	02 10	1.7 / 23 10	35 40	29 20	28 30	34 40																		
1.3 ..				22 30		34 05	35 40	00 00	22 10	34 05	19 10	35 40	31 40	26 20	35 80																		
0.8 ..				21 30		23 10	35 50	19 10	24 20	26 10	18 20	0.5 / 35 30	34 40	24 20	35 70																		
0.3 ..				16 20		20 10	34 40	19 10	19 20	22 30	18 30	0.2 / 32 20	17 40	27 10	31 30																		

Ort	Neubiberg 760	Herzogenaurach 521	Lechfeld 767	Memmingen 775	Pahking 664	Holzkirchen 783	Wien 501	Wien 501	Klagenfurt 502	Klagenfurt 502	Pilsen 666	Pilsen 666	Prag 669	Brünn 675	Preßburg 680	Zipser-Neudorf 686	Brüx 518	Wels 811	Wiener Neustadt 820	Wiener Neustadt 820	Mailand 302	Mailand 302	Genua 306	Venedig 312	Venedig 312	Bologna 739	Steinamanger 812	Rochefort 201		57 N 21 E	57 N 21 E	51 N 16 E	57 N 22 E
yyGzGz	21 05	20 43				20 19	21 09	21 05		21 05		21 05		21 08							20 17		20 13			20 08	20 15	20 18		20 47	20 23	21 01	21 00
Pi C Ep HgHg oder PiPi	80240	24839				24445	26547	88		44		88		21254							44		24568			99	44	20650		–	–	–	–
27 km																																	
21 ..								10.5 / 03 70																									
16 ..								9.0 / 03 60																									
13 ..								7.0 / 34 50													11.0 / 36 140												
11 ..	10.5 / 04 50							5.5 / 35 40													9.0 / 36 140												
9 ..	04 60						10.8 / 22 86	4.8 / 09 30				05 30									7.0 / 01 120		6.4 / 01 10										
7 ..	36 40						10.5 / 25 180	4.3 / 12 20		9.4 / 03 50		02 30									5.3 / 02 110		5.3 / 02 100							08 40	06 30	35 20	11 20
5.3 ..	35 60						–	3.8 / 15 40		03 50		36 40		5.8 / 03 20							4.0 / 02 50		4.0 / 02 70				05 70	4.8 / 21 50		07 30	06 30	08 20	11 40
4 ..	33 40						–	3.3 / 26 40		02 40		34 20		02 20							3.0 / 01 40		3.0 / 02 50			06 30	05 50	01 30		38 40	4.2 / 27 05	03 40	36 40
3 ..	30 30	3.2 / 03 30				03 40	–	2.8 / 34 40		08 30		32 20		36 20							2.3 / 01 40		2.3 / 02 40			13 50	05 50	34 30		29 20	28 30	34 40	32 20
2 ..	28 40	02 30				09 10	–	36 40		02 20		26 40		32 10							1.8 / 26 40		1.8 / 08 10			05 40	05 30	36 30		26 20	26 30	27 05	30 18
1.3 ..	29 30	27 24				C	29 30	36 20		02 05		24 30		24 40							C		04 10			33 24	05 40	02 30		25 24	31 45	33 40	27 40
0.8 ..	28 40	12 40				C	21 20	33 20		C		43 40		28 30							C		07 45			34 20	–	06 60		26 40	25 21	23 30	26 [illegible]
0.3 ..	1.6 / C	18 40				C	[illegible] 40	32 40		0.5 / C		22 05		0.4 / 17 40							22 40		11 45			22 20	[illegible]	01 40		24 40	25 10	20 30	24 20

Täglicher Wetterbericht

des Deutschen Reichswetterdienstes
Herausgegeben von der Deutschen Seewarte
Verlagsort Hamburg

hrgang: 70 Nr. 53

eite 1

Donnerstag, den 22. Februar 1945

Erläuterung: Die Beobachtungen sind sämtlich in der Form der 1935 in Warschau beschlossenen Einheitsschlüssel wiedergegeben. Kurze Erläuterungen zu den einzelnen Ziffern werden zu Beginn jedes Vierteljahres beigegeben. Ausführlich finden sie sich in „Anweisung zur Verzifferung von Wettermeldungen", herausgegeben vom Reichsluftfahrtministerium. Alle Zeitangaben in DGZ.

Deutschland: Gestern 14 Uhr / Gestern 19 Uhr

stationen: Küstenorte o	Höhe m	JJJ	14 Uhr CC	wwVhN	DDFWN	PPPTT	UCapp	19 Uhr CC	wwVhN	DDFWN	PPPTT	UCapp	RR TxTx/SVs E
amburg-Fu.	18	403	10	01852	24323	35418	73202	40	02[illegible]	22323	[illegible]	94804	00090
ensburg/Fgh.	41	400	59	01834	28424	35307	7420[illegible]						
iel	28	460	70	01[illegible]	24601	35307	72302	04	02[illegible]	23334	30004	81203	10020
arnemünde o	1	406	10	05051	59403	35[illegible]	80504	04	05795	24303	34102	82301	00370
rkona o	1	464	00	00790	36500	35[illegible]	70200	04	[illegible]	36232	[illegible]	[illegible]305	00170
esterland	16	461	00	01890	26202	35504	42002	54	02875	22427	34203	9x902	-
elgoland o	50	465	00	03790	26402	37504	91300	07	25790	20405	30574	0x709	0x303
orkum o	6	401	00	04890	22303	38207	95200	03	05795	23325	37415	95300	30370
remen	4	442	40	02753	2833[illegible]	37208	42202	54	05502	28124	37200	72302	00090
ordhorn	22	402											
etmold	178	187	20	02854	28224	37305	70301	40	0[illegible]783	26123	[illegible]	70300	00071
annover	51	421	70	02855	26325	36607	70402	00	[illegible]	26223	[illegible]	72202	0000x0
agdeburg	45	408											
ssen	123	437											
öln	48	436						57	05764	30125	39605	8x905	00081
achen	202	407											
rier	265	049	10	01853	05423	37308	60805						
assel	289	351	20	02954	28354	3680x	70301	40	01954	32234	38004	70202	00081
rankfurt/M.	111	412	10	04843	02223	39510	60001	40	01762	30223	35707	[illegible]	[illegible]
aarbrücken	189	441											
ürnberg	315	426											
arienbad	538	516											
traßburg	151	219											
öblingen	427	443	8x	09656	x0226	57[illegible]	4x301	10	25[illegible]	[illegible]	37x02	90003	00024
riedrichshf.	400	444						5x	0965x	20028	3x003	8x303	02041
ünchen	526	414						5x	0332x	24578	37701	0x306	02017
nnsbruck	573	507						9x	74339	00078	3780f	4x212	02022
winemünde o	3	455						5c	05752	20302	32603	80307	-
tettin	1	404	37	03635	26[illegible]58	31005	8x203	50	01752	28342	32804	40206	00060
irow	70	450	50	02894	26424	31705	80205	04	01792	26302	33202	80104	00004
erlin	48	440	5x	02645	26407	34476	4x204	0c	05890	28410	34505	70306	12870
chkeuditz	131	449						50	02754	30923	35804	80205	00060
rfurt	320	646						0[illegible]	02830	28400	37823	7030x	07061
resden	230	410	6x	28532	28258	3320[illegible]	[illegible]						
lauen	449	458						50	05643	32223	-	-	
rag	363	569											
weis	406	670	57	05754	32227	32303	6x703						
lmütz	263	676											
assau	302	665											
alzburg	434	508						52	52440	28276	36701	9x308	02026
ien	157	501											
raz	334	505											
lagenfurt	449	502	07	05790	00027	22602	7x906						
ügenwalde o	7	429	5x	4516x	00038	28802	9x301	5x	0350[illegible]	3025x	32302	9x304	00153
anzig	15	405						5x	05358	2022x	29003	0x108	-
önigsberg	20	422											
emel o	3	447											
horn	47	561											
osen	99	552											
rünberg/Schl.	148	420											
reslau	117	411	5x	05458	20228	-	-						
leiwitz	256	454											
arschau	107	556											
alystok	136	555											
zmannstadt	176	567											
ublin	203	559											
rakau	216	561											
amberg	330	571											

Deutschland: Heute 2 Uhr / Heute 8 Uhr

stationen: Küstenorte o	2 Uhr CC	wwVhN	DDFWN	PPPTT	UCapp	8 Uhr CC	wwVhN	DDFWN	PPPTT	UCapp	RR TxTx/SVs E
amburg-Fu.	5x	[illegible]	26[illegible]	35104	[illegible]	54	05484	20324	32902	91703	00010
ensburg/Fgh.						5x	04454	22[illegible]	32103	00701	00030
iel	52	[illegible]	[illegible]	[illegible]	[illegible]	54	05644	20424	31013	90404	[illegible]70
arnemünde o						5x	75054	2650x	51[illegible]	8x808	00170
rkona o						5x	[illegible]	22[illegible]	35[illegible]	4x105	[illegible]
esterland	50	[illegible]	22302	[illegible]	[illegible]	50	01442	22412	39433	02x[illegible]	00247
elgoland o	07	[illegible]	22427	3[illegible]304	9x036	04	25542	55[illegible]	37474	4x417	00450
orkum o	00	[illegible]	20424	37x04	0x104	05	[illegible]	20500	37[illegible]	40[illegible]	[illegible]
remen	54	02704	22220	36203	92[illegible]	55	25450	[illegible]	34433	x0700	00030
ordhorn	00	02750	24100	37273	x6822	04	[illegible]	20343	[illegible]	02804	[illegible]
etmold						50	45314	24[illegible]	3[illegible]72	[illegible]	00004
annover	05	02795	24225	37[illegible]	[illegible]	50	05474	22[illegible]	35[illegible]	20[illegible]	00020
agdeburg											
ssen	00	25390	9[illegible]30	3x103	90801	50	05452	40202	-		
öln	00	08[illegible]	0x106	39130	00832	34	[illegible]490	40403	37754	90903	00543
achen											
rier	00	05[illegible]	00000	3[illegible]51	00403	5x	4x109	00324	38652	0x402	99901
assel	00	00[illegible]	22100	35000	00300	07	[illegible]	2[illegible]x	3[illegible]	[illegible]	00731
rankfurt/M.	80	05540	00000	-		04	[illegible]	[illegible]	34054	02202	00543
aarbrücken											
ürnberg											
arienbad											
traßburg											
öblingen	00	45[illegible]	02[illegible]	3x[illegible]	[illegible]300	xx	[illegible]	00049	[illegible]	2x5[illegible]	00543
riedrichshf.	5x	05577	00027	39500	[illegible]	18	0549c	04120	38454	40403	005[illegible]
ünchen	5x	08308	26128	3[illegible]01	9x[illegible]	5[illegible]	05455	24125	38561	x0802	00517
nnsbruck	[illegible]	0332x	20070	3[illegible]	4x[illegible]	5[illegible]	05455	0002x	37900	4x803	4[illegible]527
winemünde o	57	02774	24305	33802	40202	52	2774x	18378	31402	91605	-
tettin	05	03643	24113	33[illegible]	00900	57	01677	2422x	32[illegible]	-	-
irow	07	05797	25327	33x01	2x702	5x	05678	1832x	31702	4x809	0050[illegible]
erlin	05	05894	24325	35702	[illegible]	57	05574	24225	34103	9x400	00010
chkeuditz	00	05480	20306	37100	40102	5x	0558x	2032x	35701	0x702	00510
rfurt	04	01[illegible]	24201	34000	[illegible]	57	25664	2422x	37520	0x703	00573
resden	00	00750	24200	35400	[illegible]	5x	[illegible]4	22320	[illegible]	x2403	00521
lauen	57	05650	2820x	38401	9x000	5x	05450	2432x	-	-	-
rag						[illegible]	25680	24227	38400	67501	00503
weis	6x	23428	24575	35801	9x202						
lmütz	5x	05558	00025	35151	8x402	54	[illegible]3361	00073	34652	00300	91238
assau						52	05454	00418	38301	0x103	01007
alzburg	52	[illegible]	4[illegible]75	37701	0x300	5x	52337	32178	37472	0x402	06007
ien						5x	01558	2x408	34002	8x304	41334
raz	5x	0844x	0002x	34353	4x301						
lagenfurt	5x	05583	00024	-	-						
ügenwalde o						5x	5456x	2031x	30001	4x403	9[illegible]
anzig	5x	52535	4x[illegible]58	29702	9x404	5x	02747	22237	29001	8x402	97321
önigsberg						5x	5232x	24255	00001	0x204	97044
emel o											
horn											
osen											
rünberg/Schl.											
reslau						5c	05x9x	2432x	-	-	-
leiwitz											
arschau											
alystok											
zmannstadt											
ublin											
rakau											
amberg											

Bergstationen: Gestern 14 Uhr / Gestern 19 Uhr

rgstationen:	Höhe m	JJJ	14 Uhr CC	wwVhN	DDFWN	PPPTT	UCapp	19 Uhr CC	wwVhN	DDFWN	PPPTT	UCapp	RRTTE
onnblick	3106	503											
ugspitze	2962	416						xx	07739	0227[illegible]	12004	0x301	02525
pitzkogel	2397	506											
chneekoppe	1602	428	xx	44079	30329	43153	00701						
euerkogel	1577	862											
eldberg/Sch	1493	427	xx	4[illegible]	02445	31554	0x401	5x	4[illegible]	24[illegible]	[illegible]656	0x501	00519
chöckl	1446	511											
anzer	1214	519						xx	[illegible]	[illegible]	[illegible]	[illegible]	-
ichtelberg	1213	419											
ornisgrinde	1156	561						5c	05524	36254	[illegible]	05901	00518
rocken	1141	418											
asserkuppe	923	423	5x	41436	30470	24251	6x300	[illegible]	02634	32428	2[illegible]	40[illegible]	-
eisberg	915	445						50	01[illegible]32	27[illegible]	226[illegible]	20203	00[illegible]
ahler Asten	840	417	70	02855	2x405	33250	00201						
eldberg/Ts.	801	424	27	01853	30943	37402	60000	40	05[illegible]4	36[illegible]	34980	[illegible]	00028
aumit	673	397	70	02245	02225	44004	70203	40	0[illegible]9	02424	34602	[illegible]	[illegible]4

Bergstationen: Heute 2 Uhr / Heute 8 Uhr

rgstationen:	2 Uhr CC	wwVhN	DDFWN	PPPTT	UCapp	8 Uhr CC	wwVhN	DDFWN	PPPTT	UCapp	RRTTE
onnblick						xx	77[illegible]	0[illegible]	[illegible]	0x802	0[illegible]59
ugspitze	52	09[illegible]	23[illegible]	20421	5445x	57	01[illegible]	0421[illegible]	12[illegible]	7x200	03659
pitzkogel	x[illegible]	44104	05144	[illegible]3853	25704						
chneekoppe	[illegible]	[illegible]	[illegible]	[illegible]	[illegible]	04	42452	21772	44053	00[illegible]2	06533
euerkogel											
eldberg/Sch	xx	[illegible]	24[illegible]	[illegible]	25704	50	0[illegible]13	05[illegible]	4[illegible]25	[illegible]608	03579
chöckl	5x	[illegible]	2[illegible]	4225x	4x200						
anzer						5x	[illegible]237	23147	4[illegible]	99[illegible]	99[illegible]
ichtelberg						x	4[illegible]	23[illegible]	[illegible]	0[illegible]	0[illegible]659
ornisgrinde											
rocken	xx	[illegible]503	26849	01[illegible]	0x300						
asserkuppe						52	01[illegible]	34337	25[illegible]3	0[illegible]	10[illegible]
eisberg	5x	4[illegible]	24599	23502	2x[illegible]	5x	0[illegible]	1435x	23359	0x701	00529
ahler Asten						44	05196	24[illegible]5	35752	00803	00527
eldberg/Ts.	0[illegible]	02710	24203	40[illegible]	[illegible]401	03	05170	12107	35852	97601	00524
aumit						04	24810	44303	54151	84300	00524

Berichtigungen

Sämtliche Karten des „Täglich
weiteres nach der von der Zen
gezeichnet. (Erlaß RLM, LB

Wetterlage von gestern: *Mittwoch, den 21. Februar 1945*

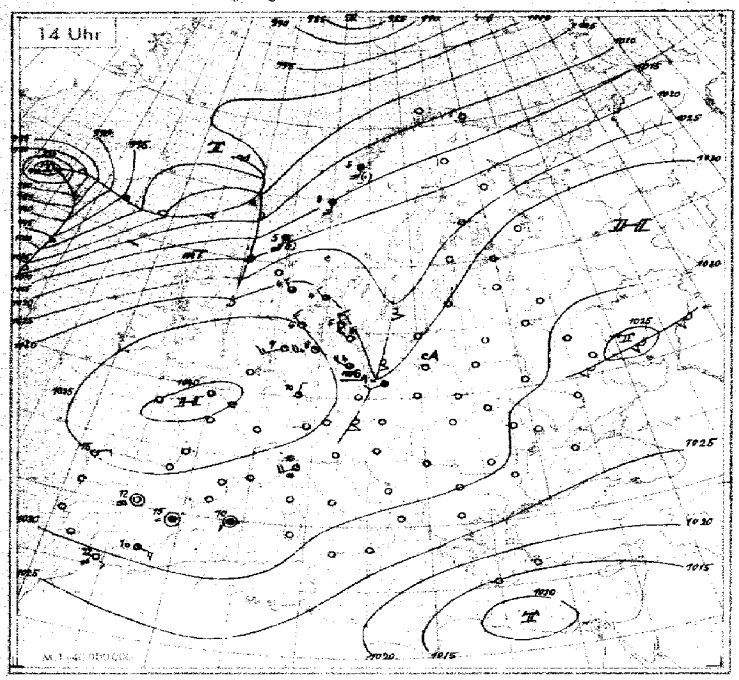

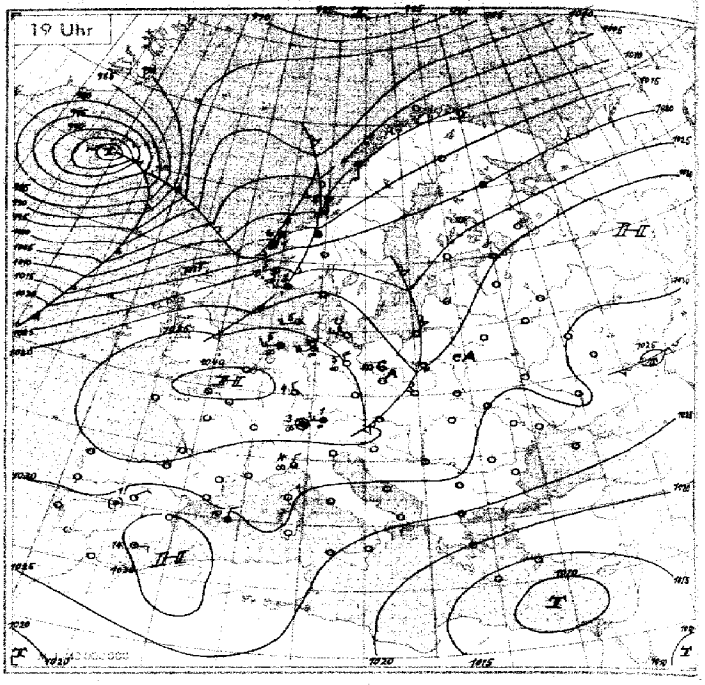

Wetterlage von heute nacht:

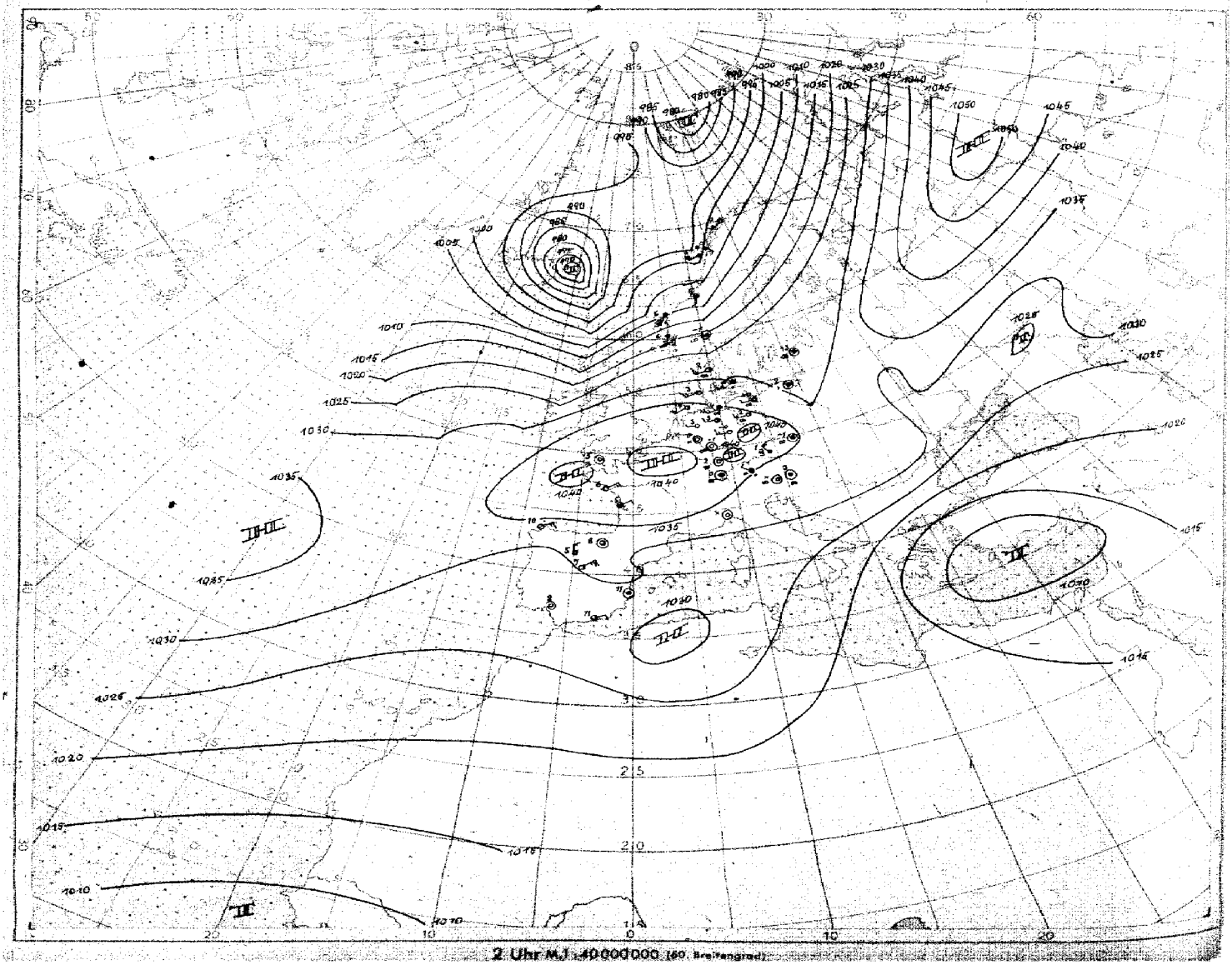

2 Uhr M.J. 40 000 000 (60. Breitengrad)

Nr. 53

Höhen-Aufstiege

1. Teil

Donnerstag den *22. Februar* 1945

Seite 5

heute

Schlüssel: Kenngruppe: IIIGG $H_eH_eE_aT_iT_i$ $Q_iQ_iQ_iQ_iE_a$ $s_i s_i s_i$ GG QLLLL uu9GG | $H_{a_4}H_{a_4}H_{a_4}H_{r_1}H_{r_1}$ $H_{r_2}H_{r_2}H_{r_2}H_{r_2}z_a$

Hauptisobarenflächen: $H_{a_1}H_{a_1}T_{a_1}T_{a_1}U_{a_1}$ $H_{a_2}H_{a_2}T_{a_2}T_{a_2}U_{a_2}$ $H_{a_3}H_{a_3}T_{a_3}T_{a_3}U_{a_3}$ .... $H_{a_5}H_{a_5}T_{a_5}T_{a_5}U_{a_5}$ $H_{a_6}H_{a_6}T_{a_6}T_{a_6}U_{a_6}$ $H_{a_7}H_{a_7}T_{a_7}T_{a_7}U_{a_7}$ $H_kH_kT_kT_kU_k$

Markante Punkte: $P_iP_iTTU_i$ $P_iP_iTTU_i$ ....

Pseudopot. Temperatur: $9Q_oQ_oQ_oQ_o$ $Q_oQ_oQ_oQ_oQ_o$ $Q_oQ_oQ_oQ_oQ_o$ $IIIP_iP_i$

gg = Datum
GiGi = Uhrzeit (D. G. Z.)

	Ort Kennziffer Höhe	Bardufoß 734	Bodö 013 5 m	Drontheim 017 53 m	Bergen 022 35 m	Kristiansand 032 21 m	Kjeller 041 188 m	Hanstholm 083 29 m	Blaavhuk 184 18 m	Leeuwarden 010 2 m	Heide 291 52 m	Emden 154 2 m	Helgoland 465 42 m	Unterlüß 181 94 m	Swinemünde 455 10 m	Nest 266 2 m
	gg G₁G₁	22 05	22 05	22 05	22 05	22 05	22 04	22 05	22 05	22 05	22 04	22 05	22 04	22 06	22 05	22 05
UddTT	41	–	–	–	–	–	–	–	–	–	–	–	–	–	–	–
UddTT	96	–	–	–	–	–	–	–	–	–	–	–	-53	–	–	–
UddTT	225	–	-65	–	–	–	-63	-60	-60	-64	-62	-62	-59	–	-64	-62
UddTT	300	-53	-49	-48	-46	-43	-46	-45	-48	-47	-47	-48	-45	-50	-48	-50
UddTT	400	5-38	-34	-33	-33	-29	3-30	2-30	-33	8-32	4-32	3-32	-30	2-33	-35	-34
UddTT	500	^{5}31-25	^{9}17-22	-22	32-21	-22	^{6}35-22	31-22	^{9}32-23	^{9}38-22	^{3}38-21	^{6}34-21	-22	^{8}37-22	-21	35-22
UddTT	600	31-19	^{9}35-13	-13	^{6}35-13	-10	34-17	36-17	37-14	32-12	35-12	31-12	-12	35-12	-12	32-13
UddTT	700	^{6}32-10	^{9}18-8	-9	-7	-3	^{5}32-3	33-2	^{9}32-6	^{6}35-5	29-6	-5	-5	-7	-9	27-6
UddTT	800	^{7}34-8	^{7}20-4	+0	-2	+3	^{6}26+0	+2	^{9}32+0	^{9}34+2	27+1	-1	+2	-1	-4	^{6}33-5
UddTT	900	^{5}31-2	^{7}20+2	+5	22+1	+1	^{6}25+6	20+5	^{2}29+4	^{9}26+7	^{5}16+1	+6	+3	^{8}16+0	-2	^{8}15-2
dd	950	11	20	–	22	–	15	20	25	24	–	–	–	14	–	20
ddTiTi	Boden	[illegible]	16+1	+1	18+5	+2	9-0	14-4	14+2	13+3	15+4	12+2	+3	11+1	+0	9-0
$H_1H_1H_1$	41	–	–	–	–	–	–	–	–	–	–	–	–	–	–	–
$H_2H_2H_2$	96	–	–	–	–	–	–	–	–	–	–	–	1612	–	–	–
$H_3H_3H_3$	225	–	1056	–	(1097)	(1091)	1089	1091	1083	1092	1093	1091	1094	(1085)	1080	1079
$H_4H_4H_4$	300	864	878	885	894	908	900	909	902	913	911	911	911	906	901	900
$H_5H_5H_5$	400	676	686	693	701	721	726	714	710	720	720	719	716	714	710	709
$H_6H_6H_6$	500	541	529	535	544	552	547	557	553	561	561	560	557	557	553	552
$H_7H_7H_7$	600	390	395	401	410	418	414	421	420	427	427	426	423	423	419	413
$H_8H_8H_8$	700	275	278	285	293	300	296	303	303	309	310	309	306	306	302	301
$H_9H_9H_9$	800	173	176	182	190	195	192	198	200	205	206	205	202	203	200	198
$H_{10}H_{10}H_{10}$	900	83	84	89	98	101	98	105	107	111	113	111	109	110	108	107
$H_{11}H_{11}H_{11}$	1000	-0.5	-0.5	3.9	13.8	18.5	14.8	21.6	22.4	24.7	19.4	27.4	24.7	27.1	25.4	24.4
H_rH_r	41/96	–	–	–	–	–	–	–	–	–	–	–	–	–	–	–
H_rH_r	96/225	–	–	–	–	–	–	–	–	–	–	–	548	–	–	–
H_rH_r	225/500	–	528	531	(533)	(539)	533	535	530	532	532	531	537	(528)	528	527
H_rH_r	500/1000	541	529	3.9	530	534	533	535	530	535	532	533	533	530	527	527
$P_iP_iTTU_i$	Markante Punkte	–	–	–	–	–	–	–	–	–	46571	46591	–	36601	–	–
		–	–	–	–	–	–	–	–	–	20617	19681	08531	26521	–	–
		–		–	97521	24591	–	–	–	–	31951	25581	11541	28541	19671	–
		–	–	–	46751	36821	18681	22621	–	25581	39821	49711	46651	51717	21691	–
		–	–	–	49741	43731	49691	34891	–	45759	45754	57646	48741	56669	44791	23611
		24621	–	25561	58650	48731	37851	46799	13601	54689	49722	58642	43361	61624	72561	24601
		17581	23651	14941	73541	57631	48715	47741	25571	65579	53593	75511	60621	66596	87521	62615
		55725	36891	69587	83591	72521	59797	48751	46759	68570	75528	89041	83041	75521	88531	64615
		74579	75547	85841	85521	87041	66555	62588	91050	83048	84013	94021	86021	87011	93011	67256
		78576	85547	94061	93030	89021	95076	84031	96050	94640	99057	99040	96051	97008	00021	73545
		95074	95066	98081	95830	93541	97509	94031	00029	98039	01051	01034	99039	97021	01011	95009
		99006	00067	00076	01069	01049	00600	02040	03039	01049	04087	03049	03059	02039	03050	01000

	Ort Kennziffer Höhe	Gotenhafen 330 16 m	Gerdauen 319 63 m	Siegen 020	Nürburg 041 400 m	Essen 437 65 m	Erfurt 444 313 m	Berlin 440 57 m	[illegible] 979	Krakau 351 216 m	Neiße 974	Freiburg 980	Reichenbach 395	München 414 530 m	Pilsen 466 356 m	Wien 501 157 m	Klagenfurt 302 464 m	Agram 905
	gg G₁G₁			22 05			22 04		22 05		22 05	22 05			22 05	22 05	22 05	22 05
UddTT	41			–			–		–		–	–			–	–	–	–
UddTT	96			–			–		–		–	–			–	–	–	–
UddTT	225			-64			–		-64		-59	-55			-60	–	-65	–
UddTT	300			4-45			–		-47		-51	-48			-53	-52	-52	-55
UddTT	400			-33			-37		-32		-36	-34			-35	-36	-37	7-38
UddTT	500			^{8}38-21			^{9}36-24		38-20		29-24	33-23			^{5}37-25	32-24	^{6}33-26	^{6}32-24
UddTT	600			^{8}32-14			^{8}32-19		^{5}35-11		[illegible]	31-19			29-15	30-16	26-17	35-18
UddTT	700			29-[illegible]			^{4}27-9		-6		17-[illegible]	25-8			29-9	22-13	17-14	^{8}17-15
UddTT	800			23-3			17-6		+3		16-[illegible]	^{3}21-5			^{8}19-2	^{3}19-7	14-9	^{4}13-10
UddTT	900			^{5}26-0			15-3		+1		12-4	14-1			16-[illegible]	^{8}13-5	12-2	11-5
dd	950			12			14		–		-3	13			19	12	9	9
ddTiTi	Boden			2-5			9-2		12+1		12+1	12-3			9-[illegible]	10+0	5-[illegible]	6-2
$H_1H_1H_1$	41			–			–		–		–	–			–	–	–	–
$H_2H_2H_2$	96			(1602)			–		–		–	–			–	–	–	–
$H_3H_3H_3$	225			1086			–		1084		1070	1085			1080	(1071)	1066	(1066)
$H_4H_4H_4$	300			908			–		905		891	901			900	892	888	887
$H_5H_5H_5$	400			676			709		712		701	709			710	703	699	699
$H_6H_6H_6$	500			558			555		554		546	554			553	547	545	544
$H_7H_7H_7$	600			424			420		429		414	420			421	415	413	412
$H_8H_8H_8$	700			307			304		302		299	304			305	300	299	298
$H_9H_9H_9$	800			204			202		198		199	202			208	199	199	198
$H_{10}H_{10}H_{10}$	900			112			111		105		108	117			111	109	108	108
$H_{11}H_{11}H_{11}$	1000			29.7			28.8		21.[illegible]		25.4	28.8			28.5	26.1	26.7	26.2
H_rH_r	41/96			–			–		–		–	–			–	–	–	–
H_rH_r	96/225			(526)			–		–		–	–			–	–	–	–
H_rH_r	225/500			528			–		531		524	530			527	(524)	521	(523)
H_rH_r	500/1000			528			524		532		521	524			525	521	518	577
$P_iP_iTTU_i$	Markante Punkte			–			–		–		–	–			–	–	–	–
				–			–		–		–	–			–	–	–	–
				21601			–		–		–	–			–	25591	–	–
				45601			–		23651		–	–			–	28541	–	–
				49691			–		41596		–	–			–	45794	24661	–
				26671			–		71550		–	–			–	56485	64677	–
				55668			–		77520		13591	–			48567	43656	73639	–
				72546			15561		82011		25591	–			22611	68659	75697	27582
				99546			46779		87021		67638	23551			55705	99578	86537	67656
				82526			67609		97041		84548	25561			63625	83569	92626	85579
				97519			95008		00021		99800	78558			95500	95007	94537	99549
				00550			00519		01038		01029	96008			99509	01019	97588	02549

Aufstiege mit Positionsangaben

Länge und Breite

Flugzeugaufstiege

heute — gestern

gg = Datum
GiGi = Uhrzeit (D. G. Z.)

	Ort Kennziffer Höhe	Mailand 302 110 m	Venedig 312 30 m	Vicenza 752	52 N 05 E	46 N 18 E	52 N 08 E	57 N 22 E	Lindenberg 425 (heute)	Lindenberg 425 122 m (heute)	München 414 (heute)	Neuruppin 214 (heute)	Paderborn 077 (heute)	Hamburg 403 (gestern)	München 414 (gestern)	Lindenberg 425 122 m (gestern)	Neuruppin 214 (gestern)	Hamburg 403 (gestern)
	gg G₁G₁				2205	2206	2114	2117	2209	2206	2207	2207	2207	2123	2116		2117	2117
UddTT	41				–	–	–	–	–	–	–	–	–	–	–		–	–
UddTT	96				–	–	–	–	–	–	–	–	–	–	–		–	–
UddTT	225				–	–	-56	–	–	–	–	–	–	–	–		–	–
UddTT	300				-53	-52	-43	–	–	–	–	–	–	–	–		–	–
UddTT	400				-34	-37	-33	–	–	–	–	–	–	–	–		–	–
UddTT	500				^{8}36-13	-24	-23	-23	^{6}36-19	^{5}31-20	^{3}33-23	^{4}36-28	^{6}35-22	–	^{5}30-26		–	^{6}33-24
UddTT	600				^{6}28-13	-17	-15	-14	^{7}30-12	^{6}33-13	^{3}27-15	^{4}32-16	^{6}32-14	^{7}36-11	^{5}26-17		^{2}26-15	^{4}31-13
UddTT	700				^{8}22-7	-12	-8	-7	^{4}25-6	^{7}30-7	^{3}21-10	^{0}26-9	^{9}28-8	^{8}32-5	^{6}16-15		^{2}15-11	^{2}21-9
UddTT	800				^{8}18-1	-7	-6	-6	^{7}18-3	^{3}26-5	^{5}16-6	^{4}25-3	^{8}25-2	^{7}27+0	^{9}16-8		^{2}12-7	^{2}15-5
UddTT	900				^{5}16-2	-3	-1	-2	^{6}16+1	^{7}15-1	^{8}13-3	^{4}12-1	^{4}12-0	^{5}15+1	^{6}16-1		^{4}11-5	^{3}11-1
dd	950				–	–	–	–	–	14	16	12	11	15	15		12	10
ddTiTi	Boden				–	–	17	–	+0	5-1	12+0	10+1	9+0	12+2	15+1		15+2	9+3
$H_1H_1H_1$	41				–	–	–	–	–	–	–	–	–	–	–		–	–
$H_2H_2H_2$	96				–	–	(1617)	–	–	–	–	–	–	–	–		–	–
$H_3H_3H_3$	225				(1078)	–	1086	–	–	–	–	–	–	–	–		–	–
$H_4H_4H_4$	300				902	894	904	–	–	–	–	–	–	–	–		–	–
$H_5H_5H_5$	400				713	701	712	–	–	–	–	–	–	–	–		–	–
$H_6H_6H_6$	500				556	545	555	547	556	555	553	553	558	(562)	548		–	555
$H_7H_7H_7$	600				422	410	422	415	421	420	420	419	[illegible]	427	416		416	421
$H_8H_8H_8$	700				306	298	306	297	304	304	304	303	309	309	302		301	305
$H_9H_9H_9$	800				202	193	204	196	201	201	203	201	206	205	202		200	203
$H_{10}H_{10}H_{10}$	900				109	104	113	106	110	110	112	104	114	112	111		109	112
$H_{11}H_{11}H_{11}$	1000				25.1	24.5	30.2	23.2	26.3	26.6	29.0	26.0	31.0	28.4	27.6		26.3	26.5
H_rH_r	41/96				–	–	–	–	–	–	–	–	–	–	–		–	–
H_rH_r	96/225				–	–	(531)	–	–	–	–	–	–	–	–		–	–
H_rH_r	225/500				(522)	–	531	–	–	–	–	–	–	–	–		–	–
H_rH_r	500/1000				530	520	525	524	530	526	524	527	527	(534)	520		–	526
$P_iP_iTTU_i$	Markante Punkte				–	–	–	–	–	–	–	–	–	–	–		–	–
					–	–	–	–	–	–	–	–	–	–	–		–	48756
					–	–	–	–	–	50705	–	–	60946	–	–		–	52725
					–	–	–	–	–	53685	–	55678	56708	–	–		–	57664
					–	–	41541	–	50645	47597	–	56667	64617	52666	47804		–	61635
					–	–	12501	–	53676	75548	–	61649	65625	61629	51746		–	66604
					15641	–	20601	45771	72559	77576	73583	68587	71580	69557	52756		60652	76552
					62621	–	25501	71571	77537	84553	75604	81529	78528	82007	67638		74592	75562
					85031	29531	72571	75571	84556	87515	83545	83532	92516	86022	69655		76592	87512
					93058	35751	77581	77551	93018	89525	87569	25542	94512	98056	78609		91515	92504
					00038	92521	96601	82571	98017	97635	95017	94037	15579	00058	91508		92525	00038
					04039	02559	03068	00001	02010	02500	97009	03020	02029	02048	97029		03077	03668

Klartexte

München, 22.07: oo -2.4, 10/10 Sc 1.2-1.8 [illegible] SE-Ka[illegible], [illegible] zu Nachm., [illegible] über Alpen, [illegible] 10/10 Cs im E.

Paderborn, 22.07: oo -0.6, Ac-Bänke 2.4-2.5, [illegible] Ac 3.0-4.6, [illegible]

Lindenberg, 22.06: Drachenaufstieg: 10/10 Ac, Sc, Sicht 10 km.

Neuruppin, 22.07: oo' -0.6, oo° 0.6-1.7, 10/10 As, Ac 1.7-4.6, darin glasige Vereisg. 10/10 As, Cs ab 5.-, im Mv geschlossen.

Neuruppin, 21.17: oo' n.o.z. -1.0 oo' 2.7 -3.4, 2/10 Cu 0.8-1.0, E-Horiz. fast gesohlossen. Decke, 1/10 Ci [illegible]

Hamburg, 21.17: oo' n.o.z. -0.8, 1/10 Sc 0.4-0.8, 1/10 As bei 6.0 in WNW, 4/10 Ci rad >6? (6.0) Streifenrichtung NE-SW.

Karten vom Frühtermin

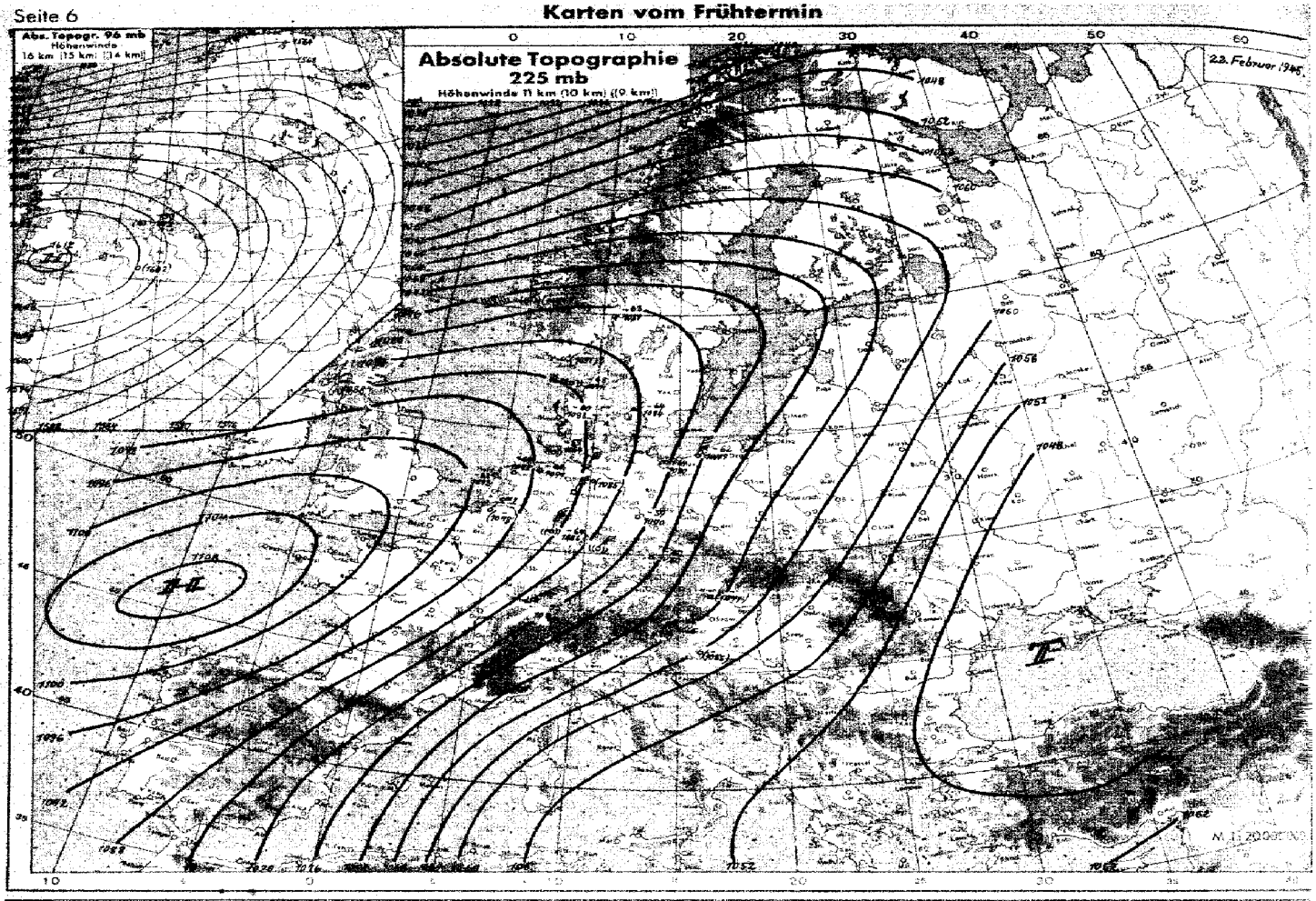

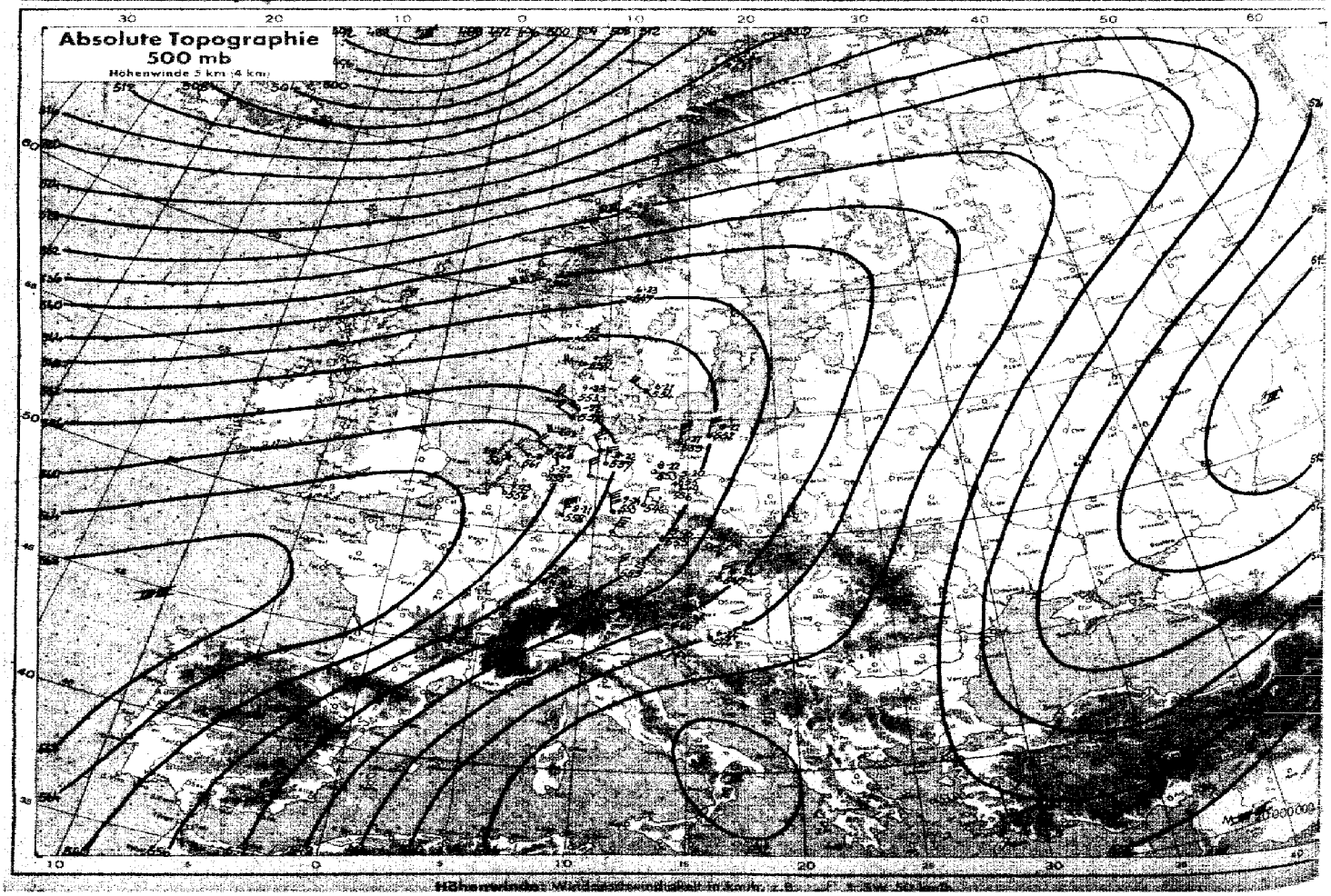

Höhenwinde: Windgeschwindigkeit in km/h, z. B. ...

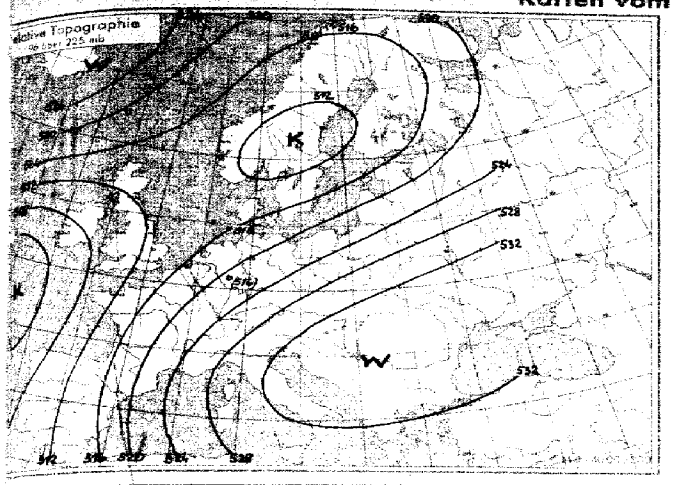

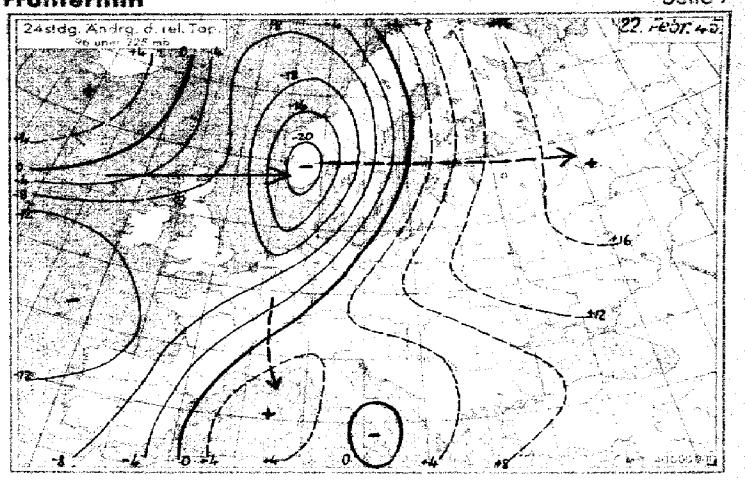

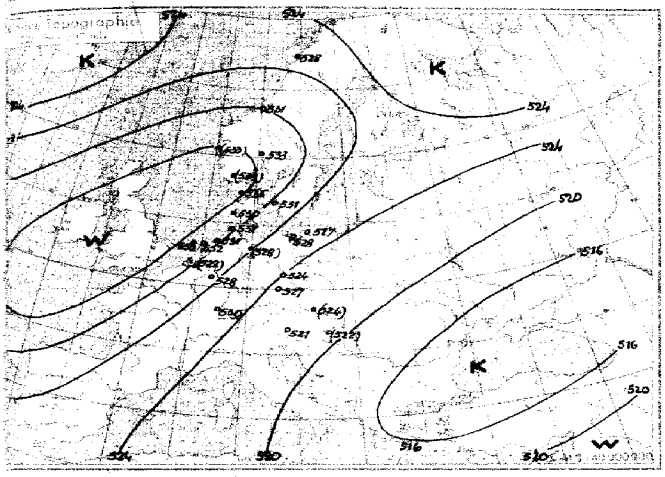

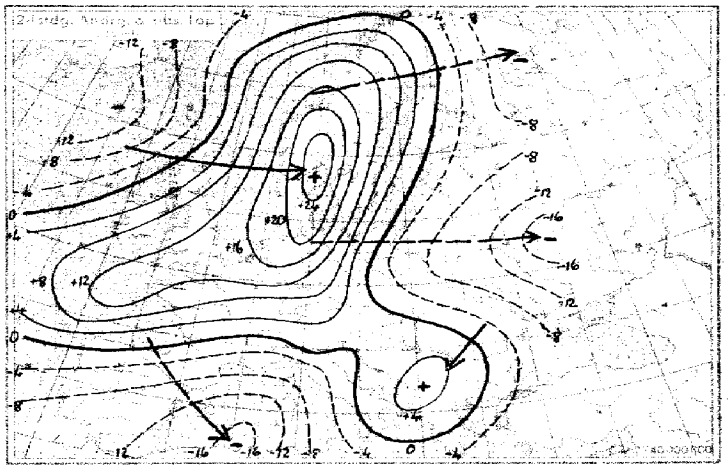

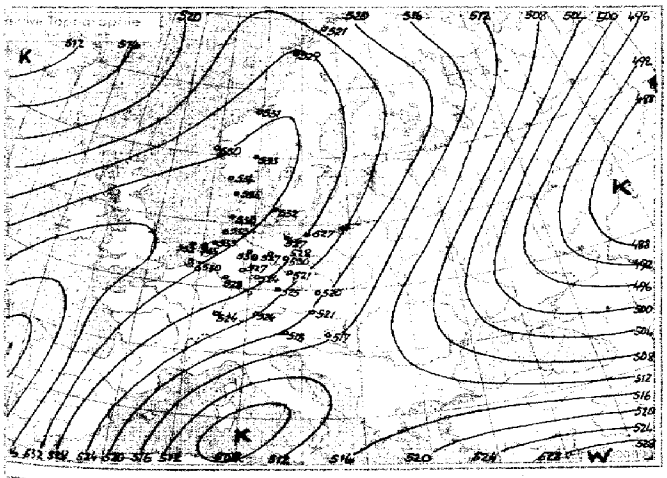

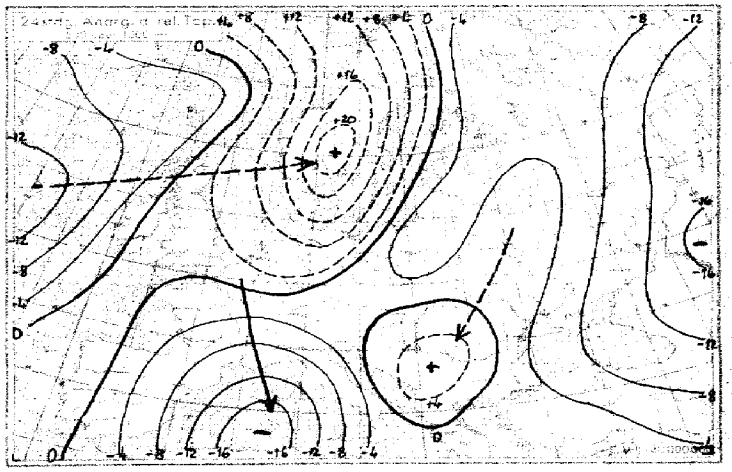

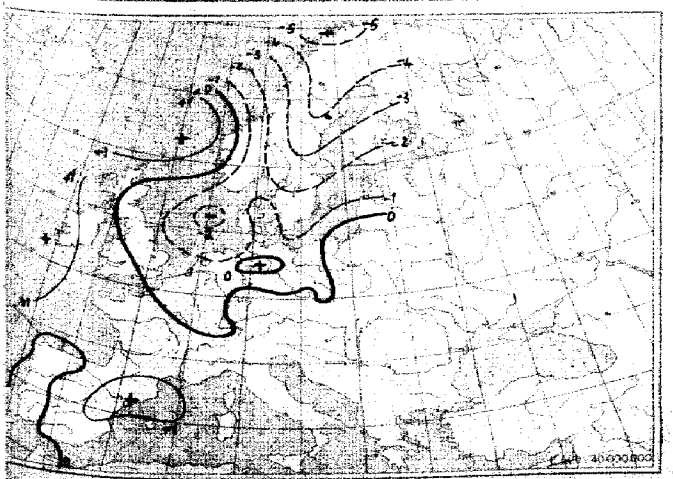

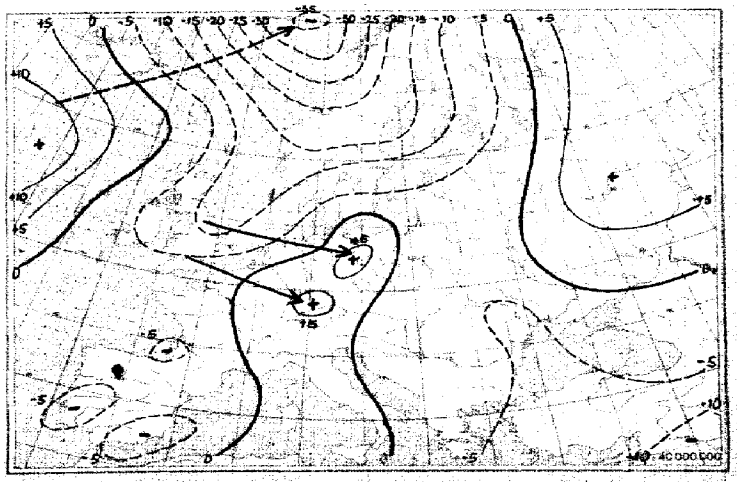

1stündige Bodendruckänderung seit heute 5 Uhr in Millibar

24stündige Bodendruckänderung seit gestern 8 Uhr in Millibar

Nr. 53

Höhen-Aufstiege
2. Teil

Donnerstag den **22. Februar** 194

Seite

Vortag

yy = Datum
G₁G₁ = Uhrzeit (D. G. Z.)

Oberer Teil: U QQTT = Relative Feuchte in 10%, darunter Pseudopot. Temperatur in °C und wahre Temp. (°C) an den Hauptisobarenflächen.
Mittlerer Teil: { $H_a H_a H_a$ = Höhen der Hauptisobarenflächen in dyn. Dekametern. $H_r H_r H_r$ = Abstand zwischen 500 u. 1000, 225 u. 500, 96 u. 225, 41 u. 96 mb-Fläche.
Unterer Teil: $P_f P_f TTU_f$ = Druck, Temperatur und Feuchte an den markanten Punkten.
Klammern zeigen an, daß der Wert durch Verlängerung der Zustandskurve ergänzt ist.

	Ort (Kennziffer, Höhe)	Bardufoß 739	Bodö 010 6 m	Bergen 022 36 m	Kjeller 041 188 m	Hanstholm 183 29 m	Helsinge 519	Leeuwarden 010 2 m	Helder 291 52 m	Emden 154 2 m	Unterlüß 181 94 m	Swinemünde 455 10 m	Nest 246 2 m	Pillau 310	Nürburg 041 620 m	Siegen 080	Essen 437 65 m	Erfurt 646 315 m	Berlin 440 57 m	Litzmannstadt 557 170 m	Krakau 561 216 m	Windau 473	Freiburg 580	Reichenbach 895	München 414 526 m	Wien 501 157 m	Klagenfurt 502 464 m	Budapest 541 472 m	Mailand 302 110 m	Venedig 312 10 m	Vicenza 752	Neisse 976
	yyG₁G₁	2117			2116	2116	2117		2116	2116	2115			2116				2117	2117			2116		2117								2117
U QQ TT	41	-			-	-	-		-	-	-			-				-	-			-		-								-
U QQ TT	96	-			-	-	-		-	-54	-			-				-	-52			-		-55								-
U QQ TT	225	-51			-62	-60	-63		-	-60	-57			-61				-60	-52			-63		-60								-63
U QQ TT	300	-56			-47	-48	-51		-40	-48	-51			-50				-46	-48			-40		-50								-51
U QQ TT	400	6/ -45			-33	-35	-35		-34	7/ -33	-32			5/ -35				-34	-34			-35		-38								4/ -36
U QQ TT	500	6/44 -33			7/35 -23	6/37 -21	34 -24		5/33 -21	8/37 -22	6/24 -27			6/34 -30				2/32 -25	2/31 -24			32 -23		6/30 -26								5/32 -24
U QQ TT	600	5/32 -13			5/34 -14	3/33 -12	4/29 -15		6/32 -13	6/33 -12	4/24 -15			29 -13				2/30 -14	2/27 -15			3/26 -15		5/29 -16								6/31 -14
U QQ TT	700	6/30 -15			5/26 -7	6/20 -6	2/21 -9		4/21 -6	-8	-9			26 -7				3/24 -8	3/21 -10			-9		5/12 -11								8/24 -10
U QQ TT	800	7/23 -8			4/16 -5	-4	-5		-2	-3	-5			17 -6				5/20 -4	5/16 -6			-9		8/16 -9								7/18 -5
U QQ TT	900	7/23 -2			4/17 -1	6/13 -1	4/19 -1		6/15 +0	+1	-2			16 +6				6/18 +1	16 +0			16 +1		4/17 -1								7/14 -1
QQ	950	22			10	14	12		9	-	-			16				18	18			13		27								15
QQ T₀T₀	Boden	12 -0			8 -1	14 -3	9 +1		18 -5	19 +7	7 +1			8 -2				17 +1	16 +3			7 -1		17 +0								15 -1
$H_a H_a H_a$	41	-			-	-	-		-	(2152)	-			-				-	(2142)			-		-								-
$H_a H_a H_a$	96	-			-	-	-		-	1614	-			-				(1613)	1606			-		1607								-
$H_a H_a H_a$	225	1036			1077	1082	1073		-	1051	1077			1075				1086	1077			1072		1075								1071
$H_a H_a H_a$	300	857			896	901	896		910	910	897			896				904	897			894		895								893
$H_a H_a H_a$	400	674			704	709	706		719	718	707			705				711	707			704		706								704
$H_a H_a H_a$	500	524			547	553	549		562	561	553			547				555	550			548		551								548
$H_a H_a H_a$	600	395			413	419	417		428	426	421			403				422	418			415		419								415
$H_a H_a H_a$	700	283			297	302	301		308	309	305			308				306	302			299		304								302
$H_a H_a H_a$	800	183			194	200	199		208	207	203			197				204	201			197		204								198
$H_a H_a H_a$	900	92			103	108	108		116	114	112			105				112	109			106		113								107
$H_a H_a H_a$	1000	8.9			20.5	24.9	24.7		32.4	30.2	28.4			21.9				28.1	22.9			22.6		29.2								23.7
$H_r H_r$	41/96	-			-	-	-		-	(538)	-			-				-	(534)			-		-								-
$H_r H_r$	96/225	-			-	-	-		-	523	-			-				(527)	531			-		532								-
$H_r H_r$	225/500	513			530	529	524		-	530	525			527				531	526			526		524								523
$H_r H_r$	500/1000	515			526	528	525		530	531	526			527				527	527			525		522								524
$P_f P_f TTU_f$	Markante Punkte	-			-	-	-		30901	07571	16541			16561				-	-			-		-								-
		-			-	-	22641		31961	17611	23571			20651				-	-			-		15541								-
		-			-	17631	27571		49728	24571	37921			25581				-	-			-		18561								-
		-			-	24591	45781		55661	25571	45811			45785				19561	-			24811		20561								-
		-			-	32961	47771		57668	28501	54725			58665				20601	86561			41851		25571								-
		-			-	64594	58663		62625	34931	61643			64635				35881	14931			52667		63645								-
		-			-	65595	65612		67575	66581	66611			76546				55692	17601			65621		69615								16571
		26571			20631	72557	77552		71567	68571	69591			78577				65593	21601			76561		72616								21651
		28577			22641	73558	83531		82511	71561	73591			85516				68593	25571			93021		75607								86657
		32551			77533	83551	94007		87514	73561	81551			95046				73564	63622			45021		77610								75590
		45665			85014	89525	99031		91008	92071	88531			97006				77564	86584			99501		85549								88557
		00049			00510	03059	03029		04088	04089	02086			03036				00061	03079			03019		96039								00057

Höhenwinde

yy = Datum
GaGa = Uhrzeit (D. G. Z.)

Pi = Art der Messung C = Wolkenart Ep = Durchführung der Messung HgHg = Gipfelhöhe PiPi = Art der Messung

HpHp = Mittlere Höhe über NN
DpDp = Windrichtung (N = 36)
vp = Windgeschwindigkeit in Stufen für je 10 km/h

	Ort	Bardufoß 739		Bodö 010	Bodö 010	Drontheim 017	Drontheim 017	Bergen 022	Bergen 022	Lista 030	Kristiansand 002	Kristiansand 032	Helsinge 519	Kjeller 041	Kjeller 041	Kopenhagen 181	Hanstholm 183	Hanstholm 183	Blaavandshuk 184	Blaavandshuk 184	Leeuwarden 010	Leeuwarden 010	Helder 291	Helder 291	Emden 154	Emden 154	Emden 154	Wunstorf	Wunstorf 176	Helsinge 519	Unterlüß 181	Blaavandshuk 184		Hamburg 168	Hamburg
	yyGaGa					2117	22.05	2117	22.05		2117	2205	2117	2114	2204		2116	2205	2114	2117	2112	2205	2156	2206	2205	2114	2116	2117	2205	2205	2206	2205		2206	[illegible]
	Pi C Ep HgHg oder PiPi					76265	77	70665	77		22860	-	77	21522	44		77	88	24270	84215	21835	44	41880	44	77	-	22	81753	84736	77	77	44		8115.	[illegible]
HpHp DpDp vp	27 km																																		
	21 ..																																		
	16 ..																										13.5 0190	14.6 0140							
	13 ..																										01110	0170	12.8 0380						
	11 ..											10.3 2960								10.5 01110							01130	30120	03100			10.5 3250		0280	
	9 ..					8.5 30210	24120		8.5 25170			1960					35130	2860		36100	10.5 3120	3.6 3540					02130	30160	0160		8.7 3690	3250		3670	[illegible]
	7 ..					31170	24120	6.3 26110	25160			2750	6.4 3560				34120	2860	6.5 36100	3690	6.3 08120	3240	0290	3350	3240		01110	02120	3640		3660	2960		3550	[illegible]
	5.3 ..					29140	35120	2680	24160		27100	2760	3580				3470	2850	3580	3680	-	3150	3680	3230	3140		3680	0180	3640	3060	3550	3050		3450	[illegible]
	4 ..					27100	25120	2570	24120		26120	2770	3360				3370	2840	3370	3470	-	3120	3660	3030	3230	3.8 33110	3680	0160	3640	3050	3550	3060		3350	[illegible]
	3 ..					2880	25100	2470	25100		2680	2770	3350	1.7 2850	2.2 2750		3260	2870	3240	3460	3550	3120	3650	3120	3440	3460	3560	0150	3540	3140	3450	2960		3350	[illegible]
	2 ..					2640	2470	2470	2560		26100	2770	3350	1.3 2630	2740		3050	2860	3150	3050	3340	2830	3330	2910	2840	3240	3330	3640	3440	3060	3240	2850		3150	[illegible]
	1.3 ..					2330	2350	2140	2490		2770	2780	3250	0.8 2420	2940		2840	2860	3030	2940	3220	2740	3010	2630	2740	3030	3030	3430	3130	2970	3140	2650		3050	[illegible]
	0.8 ..					2240	2240	1860	2250		2750	2850	3130	0.3 2310	2530		2740	2780	2830	2940	3020	2650	2710	2640	2650	0930	2930	3330	2820	2930	2940	2550		0.5 2760	[illegible]
	0.3 ..					2040	2130	1660	2030		2550	2940	3110	0.2 3300	2420		2650	2650	2720	2740	2820	2550	2320	2540	2650	2830	2830	3220	2510	2810	2840	2640		0.0 2320	[illegible]

	Ort	Helgoland 465	Bremen 442	Helgoland 465	Helgoland 465	Helgoland 465	Helgoland 465	Borkum 401	Westerland 461	Pillau 310	Travemünde 130	Gerdauen 319	Gerdauen 319	Westerland 461	Königsberg 422	Gotenhafen 580	Gotenhafen 580		Düsseldorf 002	Bonn 022	Nürburg 041	Münster 067	Kassel 351	Gießen 363	Gießen 363	Essen 437	Essen 437	Dortmund 438	Siegen 020	Staaken 207	Sorau 230	Guben 231	Stargard 240	Stargard 240
	yyGaGa	2206	2116	2210	2116	2110	2113	2114	2116	2116	2114			2205										2116		2207	2117		2205					
	Pi C Ep HgHg oder PiPi	25143	28275	84800	41740	41550	21772	21132	21702	44	28514			80225										88230		8x114	8.113		44					
HpHp DpDp vp	27 km													26.0 3360																				
	21 ..													22.0 3260																				
	16 ..					14.5 3550								18.0 3270																				
	13 ..				3680	3570								3250										12.5 0370										
	11 ..				01120	35100				10.8 3430				3450										03130		10.8 0280	10.7 33150							
	9 ..			3350	02120	0170				3210				3250										03150		3660	33140		0390					
	7 ..			3250	01110	36130	6.6 3690		6.3 0340	3110				3150										03120		3650	33120		0270					
	5.3 ..	4.7 2740		3160	3670	3590	3560		3580	3120				3040										03100		3640	0280		0370					
	4 ..	2740		3050	3570	3480	3460		3480	3120				3160										0360		3640	0260		0350					
	3 ..	2750		3050	3430	3360	3350	0420	3360	3020				2950										0350		3630	0250		0340					
	2 ..	2650		2850	3130	3350	3240	0110	3130	2920				2740										-		3330	0140		3620					
	1.3 ..	2660	3150	2850	3030	3340	3240	3230	2960	2910	3240			2640										0210		2830	3630		3010					
	0.8 ..	2670	3130	2760	3030	3430	3130	3040	2940	2610	3140			2750										-		-	[illegible]		3410					
	0.3 ..	2540	3130	4.0 2650	2840	3540	3020	3030	2730	2420	2920			2640										0.3 0310		0.6 2730	0.5 3320		0.8 2208					

wurden ab 1.1.1940 bis auf
Gruppe verbreiteten Analyse
39 vom 21.12.1939).

Wetterlage von heute morgen: *Donnerstag, 22. Februar 1945.* Seite 3



Wetterübersicht *Donnerstag,* *den 22. Februar* 1945

Die Hochdruckzone, die sich vom Atlantik nach Mitteleuropa und von hier offenbar weit in den russischen Raum erstreckt, hat sich geringfügig nach Süden verlagert. In der Höhe hat sie aber eine Festigung erfahren durch den an ihrer Nordseite erfolgten neuen kräftigen atlantischen Warmluftvorstoß, der den gestrigen südskandinavischen Kaltluftkeil rasch hinwegräumte, wodurch hier in der oberen Troposphäre heute früh Erwärmung bis zu 7° festgestellt wird. Im westlichen Reichsgebiet ist die Erwärmung mit rund 5° wesentlich geringer und unter Hochdruckeinfluß mit Abgleiten verbunden. Im Frontbereich über dem östlichen Norddeutschland tritt allerdings schwacher Aufgleitregen auf.

Für eine Erhaltung der Hochdruckzone spricht auch die Zähigkeit des Ostmittelmeertiefs, dessen Höhenzentrum sich westwärts in das Gebiet Siziliens verlagerte. In der labilen Kaltluft, die dieses Tief aufbaut, treten weiterhin Schauer und Gewitter auf. Es ist darüber hinaus nicht ausgeschlossen, daß diesem Tief aus dem russischen Raum neue Kaltluft zugeführt wird, da der hier angenommene rasche Druckanstieg nur mit einem kräftigen Kaltluftvorstoß von Norden verbunden ist.

Zusammenhängend mit dem starken ozeanischen Warmluftvorstoß, der in der relativen Topographie als breite, von Südwesten nach Nordwesten reichende Warmluftzunge in Erscheinung tritt, ist eine wesentliche Verstärkung der ozeanischen Störungstätigkeit festzustellen. So ist das gestern früh noch südwestlich Islands gelegene Tief sehr rasch nordostwärts in den Seeraum östlich von Norwegen gezogen, wobei es sich auf 950 mb vertiefte. Unter der Einwirkung dieser starken Entwicklung mußte die gestern östlich Islands gelegene schwächere Störung allmählich zerfallen. Die Kaltfront des Nordmeersturmtiefs ist im Norden, wo Kaltluft arktischen Ursprungs in den Strömungsbereich des Tiefs einbezogen wurde, kräftig ausgeprägt, während sie im Nordseeraum, wo die Kaltluft gemäßigter Breiten mit einer großzügigen, mehr westlichen Strömung herankommt, wesentlich schwächer wetterwirksam bleibt.

Die mit dem Durchgang der Kaltluft verbundenen Druckänderungen können zunächst zu einer Schwächung der Hochdruckzone über Mitteleuropa, die jedoch durch die nachfolgende Steigwelle rasch wieder beseitigt werden wird. Somit bleibt die herrschende Großwetterlage erhalten, die über Nordeuropa beständiges Wetter bedingt, das in schwächerem und nach Süden rasch abklingendem Maße auch den mitteleuropäischen Raum erfaßt.

gez. Schäfer.

Zentrale Wetterdienstgruppe.

Ausland Bodenstationen: Küstenorte ○	Höhe m	JJJ	Gestern 14 Uhr CC	wwVhN	DDFWN	PPPTT	UC app	Gestern 19 Uhr CC	wwVhN	DDFWN	PPPTT	UC app	RRTTE	Heute 2 Uhr CC	wwVhN	DDFWN	PPPTT	UC app	Heute 8 Uhr CC	wwVhN	DDFWN	PPPTT	UC app	RRTTE
Ingoe ○	4	005																						
Tromso ○	102	008	66	72455	77427	09504	5x811	6x	62858	18348	08503	8x842	92049						5x	02858	58518	89803	5x828	97049
Bodö ○	17	010	87	70855	14988	45303	6x709	52	03855	14228	11009	7x849	97451	52	02855	11266	03904	7x846	5x	62746	89748	9370x	8x617	04019
Nordoyan ○	37	014	52	03760	10528	46208	7x815	5x	03778	47528	11303	7x813	91471						62	10646	20868	99506	7x707	03461
Drontheim ○	64	017	02	03893	00028	49804	7x875	5x	03865	00068	14403	7x807	97096	52	02865	14327	88705	7x845	52	22746	18268	05506	8x200	32036
Krakenes ○	41	021	52	10664	18768	46005	0x718	52	61614	18868	14706	0x705	01461	59	66554	18968	10406	xx811	82	11654	20888	10305	01260	34561
Utsira ○	56	028						xx	67349	76469	23005	9x810	08331						52	03659	18368	49105	9x402	05661
Lister ○	9	030	54	02745	28147	30809	30737	xx	62549	24328	26803	0x944	05461						xx	62549	24348	21503	3x70x	92451
Färder ○	9	036	07	02930	20215	23422	98986	51	03954	20428	26402	9x804	00296						5x	03548	20328	47562	0x808	20835
Aarhus ○	47	180	10	02751	26563	32000	71902	07	02790	22404	32405	77902	66370						54	05564	22316	27003	9x905	00288
Kopenhagen ○	1	181	50	01533	30303	20005	20309							5X	61778	20328	30603	9x806	50	05572	20264	27404	54702	97152
Skagen ○	3	182	03	01892	28202	30404	20319												55	02734	22416	21703	90808	00971
Hanstholm ○	40	183	20	02754	28319	32505	46260	04	03730	27428	31505	97805	–						5x	08458	24528	29205	9x809	–
Hammershus ○	72	185												09	01890	24211	31200	00301	6x	53738	22458	28503	2x806	97373
Helder ○	6	291						50	02861	20025	37805	92809	00160	04	05593	20415	36204	22603	04	05594	22523	33605	01704	00337
De Bilt	12	293	10	02752	30102	38611	12091	44	02718	30127	39106	86601	–	00	05490	00023	38101	02704	00	18490	22204	38104	02604	–
Mailand	119	302	27	05575	06127	33405	68868	02	05490	00029	33205	61402	–											
Genua ○	2	305	29	05762	21323	34040	51905	07	05690	02124	30804	10403	–											
Venedig ○	10	312																						
S. Sebastián	258	350	56	05548	33328	37009	9x804	xx	4x0x9	30449	34209	0x602	60x40						7X	05646	30226	32506	0x511	00910
Gijón	13	351	5x	05747	06227	35412	8x703	5x	03758	06328	35912	8x300	00270											
Madrid	667	353	00	05790	00000	30412	60907	90	09661	04401	28951	70602	00190	00	02790	37514	30707	79701	30	01653	37464	30605	70201	00056
Sevilla	7	354	70	02849	02414	32218	41910	00	05790	04210	29417	90802	00190	00	03790	00000	29108	70802	07	02760	02214	28206	88300	00050
Almeria ○	65	355	24	01852	02312	31816	03903	54	01853	08243	30214	10500	00180	50	03865	06215	28711	70814	27	03852	00028	27111	8x302	00381
Mahon	40	357	52	21759	00658	30219	xx813	62	03752	02128	28910	8x803	04104						50	01354	08414	29410	70406	92080
Barcelona ○	42	358						4x	08458	32198	30212	4x605	00340						8x	62554	02168	31408	7x205	05531
Valencia ○	18	359	57	08072	00278	33?15	75?13	5x	39658	00028	31912	80503	00350						82	60156	09326	31410	0x506	00170
La Coruña ○	57	362	00	03195	34200	35015	60001	00	00990	34400	32545	60403	–	00	00890	04300	34210	80801	40	04752	00402	32308	80300	00240
Tetuan	85	028	00	05790	42190	25922	40407												40	02844	08214	26710	60401	00030
Funchal ○	110	395																						
Teneriffa ○	37	400	70	05751	08301	21720	50907	50	38755	63515	20119	50603	00360											
V. Cisneros	6	404	02	34002	02530	10322	30906	xx	3750x	37639	39149	6x402	00x40						50	04644	37619	11847	42305	00060
Budapest	130	541																						
Canea	63	737																						
Bergstationen:	**Höhe m**	**JJJ**	**CC**	**wwVhN**	**DDFWN**	**PPPTT**	**UC app**	**CC**	**wwVhN**	**DDFWN**	**PPPTT**	**UC app**	**RRTTE**	**CC**	**wwVhN**	**DDFWN**	**PPPTT**	**UC app**	**CC**	**wwVhN**	**DDFWN**	**PPPTT**	**UC app**	**RRTTE**
Fanaraken	2072	024						01	83169	23649	07757	0xxxx	01578											
Standals Fiona	1065	026																						

Wolkenzugmessungen

yy = Datum
GzGz = Uhrzeit (D. G. Z.)

HuHu = Höhe über NN
DpDp = Windrichtung (N = 36)
vp = Windgeschwindigkeit in Stufen für je 10 km

Ort																
yyGzGz																
HuHu																
DpDp vp																

Höhenwinde

yy = Datum
GzG. = Uhrzeit (D. G. Z.)

Pi = Art der Messung C = Wolkenart Ep = Durchführung der Messung HgHg = Gipfelhöhe PiPi = Art der Messung

HpHp = Mittlere Höhe über NN
DpDp = Windrichtung (N = 36)
vp = Windgeschwindigkeit in Stufen für je 10 km

HpHp DpDp vp

Ort	Mitt. Friedrichsh. 758	Neust 266	Neust 266	[illegible] 955	[illegible] 425	Magdeburg 408	Lindenberg 425	Berlin 440	Berlin 440	Schkeuditz 449	Stolp 457	Mockau 420	Nordhausen 636	Erfurt 646	Erfurt 646	Erfurt 646
yyGzGz			22 05	22 05	22 09	21 17	22 01	21 17	22 11					22 17	22 05	22 [illegible]
Pi C Ep HgHg oder PiPi			44	88	18440	24200	16450	91296	24133					44	44	26520
27 km														23.0 03 50		
21								18.5 01 50						21.0 03 80		
16								01 40						16.0 05 80		
13								01 40						11.5 03 30		
11								36 20						9.4 05 30		
9			02 110	8.6 02 100		24 50		32 40						7.7 32 20		
7			01 100	01 90		01 30		31 10						6.5 34 30	02 120	
5.5			01 70	01 90	4.7 36 80	02 60	4.7 36 80	33 20						03 50	35 100	
4			01 60	36 70	35 [illegible]	[illegible]	36 70	34 10						03 50	04 70	
3			36 40	35 70	34 60	[illegible]	34 60	34 20	36 50					33 40	03 50	2.8 36 30
2			33 50	33 40	33 50	35 40	35 50	34 20	35 40					03 40	01 30	1.5 32 30
1.3			32 40	31 40	31 40	33 50	32 50	34 [illegible]	31 30					05 30	35 20	1.2 29 20
0.8			31 30	30 40	31 40	32 [illegible]	31 50	34 20	30 30					35 20	32 10	0.9 25 20
0.3			29 30	31 30	30 40	32 [illegible]	30 50	34 20	30 30					29 20	27 10	27 10

Ort	Breslau 411	Gleiwitz 454	Posen 552	Posen 552	Litzmannstadt 557	Litzmannstadt 557	Krakau 561	Krakau 561	Rosenborn 982	Roßweiler 983	Roßweiler 983	Wiesbaden 387	München 414	Stuttgart 443	Freiburg 580	Freiburg 580	[illegible]
yyGzGz													22 10		22 05		21 17
Pi C Ep HgHg oder PiPi													22547		99		44
27 km																	
21																	
16																	
13																	
11															10.5 35 130		
9															05 120		
7															03 90		
5.5															05 40		
4													03 70		02 60		
3													04 40		06 50		
2													02 20		07 30		1.4 33 40
1.3													1.2 35 05		05 50		32 [illegible]
0.8													02 10		–		35 [illegible]
0.3													0.5 02 05		–	–	0.4 [illegible]

Ort	[illegible] 712	[illegible] 760	[illegible] 760	[illegible] 374	[illegible] 424	[illegible] 366	Proßnitz 640	Wien 501	Klagenfurt 502	Klagenfurt 502	Pilsen 666	Pilsen 666	Prag 669	Brünn 675	Proßburg 680	Zipser-Naudl 684
yyGzGz		21 17	22 05	21 [illegible]	22 05	22 07		22 05	22 05			22 05				
Pi C Ep HgHg oder PiPi		36173	36230	[illegible]	99	26523		88	99			88				
27 km																
21																
16																
13			12.5 03 40													
11		34 50	23 40		10.5 33 30											
9		30 50	02 70		32 30			8.5 01 40	02 50							
7		04 40	01 50		33 30			01 40	02 40							
5.5		01 70	02 50		01 40			02 40	03 40							
4		04 40	02 30	34 30	01 40	7.9 02 30		01 50	03 50							
3		34 30	01 30	33 [illegible]	36 40	2.3 29 20		36 40	32 50			01 50				
2		34 30	35 40	22 20	36 50	1.9 03 40		34 40	01 50			01 30				
1.3		35 30	32 10	31 10	35 50	1.6 02 05		33 40	34 40			35 20				
0.8		32 20	00 40	31 10	32 40	3.4 33 10		32 30	36 30			36 10				
0.3		0.6 34 40	0.6 00 00	0.3 04 10	0.3 30 40	26 40		32 30	0.5 36 05			22 05				

Ort	Brüx 616	Wers 811	Wiener Neust. 820	Wiener Neust. 820	Mailand 302	Mailand 302	Genua 305	52N 05E	48N 18E	Rochefort 201	52N 04E	53N 06E	57N 22E	57N 21E	53N 06E	52N 05E	52N 03E
yyGzGz								22 02	22 06	21 18	21 44	21 17	21 18	22 05	22 05	22 05	22 05
Pi C Ep HgHg oder PiPi								–	88	22545	44	–	–	–	–	–	–
27 km																	
21											16.8 04 70						
16											13.0 04 80						
13											11.0 04 100						
11											9.2 02 100		9.0 36 40				
9											7.3 32 110		7.2 36 40				
7									06 50		6.3 02 120		5.7 29 24			32 40	
5.5								35 40	06 40	4.6 33 50	01 40	3.7 01 70	28 25			32 30	03 40
4								01 20	04 40	3.2 02 40	36 [illegible]	3.0 04 55	24 10			33 20	03 [illegible]
3								01 20	02 30	2.4 34 40	01 [illegible]	2.7 04 50	27 [illegible]			34 20	03 40
2								34 40	34 30	34 40	35 40	1.6 34 20	–		31 40	32 20	03 30
1.3								29 30	31 30	34 40	34 40	31 30	36 40	29 40	28 30	28 30	01 25
0.8								28 20	02 40	36 30	33 40	29 10	28 30	30 30	27 30	26 30	36 05
0.3								24 40	27 [illegible]	36 20	31 30	24 40	28 40	24 30	25 30	23 30	–

Täglicher Wetterbericht

des Deutschen Reichswetterdienstes
Herausgegeben von der Deutschen Seewarte
Verlagsort Hamburg

…ang: 70 Nr. 54

Freitag, den 23. Februar 1945

Erläuterung: Die Beobachtungen sind sämtlich in der Form der 1935 in Warschau beschlossenen Einheitsschlüssel wiedergegeben. Kurze Erläuterungen zu den einzelnen Ziffern werden zu Beginn jedes Vierteljahres beigegeben. Ausführlich finden sie sich in „Anweisung zur Verzifferung von Wettermeldungen", herausgegeben vom Reichsluftfahrtministerium. Alle Zeitangaben in DGZ.

Deutschland			Gestern 14 Uhr					Gestern 19 Uhr						Heute 2 Uhr					Heute 8 Uhr					
Stationen:	Höhe m	JJJ	CC	wwVhN	DDFWN	PPPTT	UC app	CC	wwVhN	DDFWN	PPPTT	UC app	RR TT/SV E	CC	wwVhN	DDFWN	PPPTT	UC app	CC	wwVhN	DDFWN	PPPTT	UC app	RR TT/SV E
…urg-Fu.	18	403	04	05692	22625	30610	62804	5X	51348	22558	30326	9X201	97101	5X	54328	22258	30305	0X301	XX	46009	22149	29105	0X702	00050
…burg/Fgh.	41	400	5X	05536	22627	29006	8X806												5X	44454	00045	28901	0X707	00000
	28	460	04	05097	55627	28807	8X707	XX	48209	22429	28705	0X200	00070	XX	46109	22349	29204	0X301	XX	48109	00049	28603	0X401	97030
…emünde o	1	406	54	05614	59526	-	-	5X	52438	24428	28505	8X301	97440	XX	46109	26459	29203	0X300	XX	48109	24149	26901	2X702	97110
…e o	1	464	57	05665	55727	26914	8X706	5X	21438	24568	26304	0X200	97341	XX	46109	16349	27302	0X102	55	05654	22326	27703	2X203	02X00
…rlend	16	401	54	05548	24528	28504	9X803	XX	46409	24359	19003	0X403	97041	50	05666	30126	20003	00901	5X	05534	16248	28104	0X805	00010
…land o	50	465	04	05494	55626	30404	96801	XX	57009	22559	30104	0X300	91401	XX	48109	24249	30344	0X903	XX	67009	18169	28203	0X906	01104
…m o	6	401	5X	05558	22628	32407	0X402	5X	52338	22358	31405	0X701	97031	5X	07828	22258	34105	0X803	XX	44209	18359	28705	0X806	02424
…en	4	442	14	05590	22534	32009	40809	5X	05438	22328	34407	8X209	00410	5X	45118	04498	31026	0X702	XX	67209	22159	28806	0X806	93051
…horn	22	402												5X	03645	24328	31806	0X803						
…old	178	187	04	05790	24324	36707	60300	57	05574	24328	33607	6X302	00080						5X	05538	24128	30906	8X802	00050
…nover	51	421	03	05694	24424	33307	80807	5X	05478	24428	31808	7X604	00090	5X	05358	24228	31107	8X804	5X	52328	22258	29606	7X804	95051
…deburg	45	408																	5X	05438	26226	29306	80804	00061
…n	123	437	00	05590	18400	-	-							5X	05478	18328	33006	7X605	5X	05557	18427	34404	8X703	00040
…i	48	436	00	05690	46200	36609	60707	04	05590	24203	35707	70401	00120	50	05413	00013	34001	91905	54	05645	14425	32404	9X603	00040
…hen	202	407																						
	265	049																	XX	46109	00009	34052	0X300	-
…sel	289	351	04	05590	20324	35905	80707	04	05690	20303	34005	70506	00070	5X	05537	20149	33903	9X803	5X	05436	23328	33202	9X803	00021
…kfurt/M.	111	412																	04	08390	00041	33752	00602	00531
…brücken	189	441	00	05690	00000	34406	60904							03	05490	00006	36350	4X803	00	08490	00020	34752	90803	-
…berg	315	426																						
…enbad	538	516																						
…burg	151	219																						
…lingen	427	443						57	02864	42326	36303	7X702	-	03	05690	00027	36000	9X704	04	09790	00025	35001	04300	-
…drichshf.	400	444						54	05765	32426	36603	8X605	00061	07	05697	02127	36401	9X803	07	05595	04115	37952	09803	00533
…chen	528	414	57	05664	20428	38601	6X301	57	05664	28128	37302	7X705	00037	54	05565	20128	36201	8X706	53	04563	20125	35251	00706	00537
…brock	573	507	5X	05787	00027	-	-	5X	05776	00026	37201	8X803	-	5X	05358	00028	37900	9X901	5X	08377	00027	36350	9X502	00514
…emünde o	3	455	20	05662	22425	29209	66604												5X	05667	24327	28402	0X302	97260
…tin	1	404	05	03793	20424	29218	72808	57	21574	20488	28305	8X701	92090						57	25444	18227	28303	9X403	01031
…ow	70	450	03	05690	20424	28708	78810	5X	05678	24428	27706	7X502	20091	5X	57228	28258	28005	0X102	5X	08318	24148	27903	0X501	91021
…tin	48	440	05	05796	24526	34907	70908	50	08364	22224	30006	80902	97090	50	53438	24368	29506	0X803	5X	54426	28358	29406	0X400	01051
…keuditz	131	449	5X	47547	22527	34306	8X907	54	05673	20524	32405	80705	00070	5X	05658	20328	31504	8X704	5X	05448	18328	30604	9X602	00030
…rt	320	646	57	05654	14427	35515	7X505	04	02894	16325	34104	70705	00070	5X	05766	24228	33502	8X604	5X	05548	22428	34803	8X303	00011
…den	230	410	57	22655	22368	34003	8X705							5X	05658	22328	31303	70703	XX	57209	22369	30403	0X701	92081
…sen	449	458	57	05654	18328	-	-	57	05554	18327	-	-	-	5X	05558	28228	35101	0X706	XX	57109	18159	-	-	-
…	363	669	5X	68468	24568	35502	9X703	57	05774	22568	34402	9X602	9X041						5X	62548	22428	31702	8X402	91011
…dweis	408	670	77	02755	30327	34004	7X402	57	72644	30328	35402	8X200	97251						57	05773	00026	32751	9X803	-
…itz	263	676	74	02764	28945	33304	70903	5X	51558	32258	33402	9X200	97044						57	05664	28328	30402	8X602	92016
…sau	302	865	72	05753	24225	-	-	5X	05668	24428	36602	8X803	00040						55	04402	00027	35551	90601	00513
…zburg	434	508	8X	17655	02458	37103	8X902							5X	05766	14477	36401	9X706	44	05773	14325	35100	80701	97003
…n	157	501	50	02764	28424	33905	60302	5X	02768	28438	32805	60301	00073	5X	05558	24468	31903	8X702						
…z	334	506	40	05603	16423	32906	60805	40	05661	32301	33350	60302	00078						52	05573	00026	32352	90806	00558
…genfurt	449	502	04	47590	00042	33705	50602	00	00990	32400	34703	40402	00079						54	02873	00024	33655	02401	00089
…genwalde o	7	429	05	04690	20413	26603	80809	5X	05568	20358	35502	9X801	97251						05	04580	28153	35601	90403	93151
…nzig	15	405	52	22753	20328	24304	80809	5X	05665	22528	23908	5X100	70050	57	05535	26527	22304	8X300	05	05695	26325	24202	80205	97021
…nigsberg	20	422																	54	05463	24358	XXX01	06208	95011
…mel o	5	447																						
…om.	47	551																						
…sen	99	552																						
…nberg/Schl.	148	420																						
…slau	117	411						5X	52538	26258	-	-	-						5X	54948	26158	-	-	-
…iwitz	255	454																						
…rschau	107	556																						
…lystok	135	555																						
…zmannstadt	176	557																						
…blin	203	559																						
…akau	216	561																						
…mberg	330	571																						

…stationen:	Höhe m	JJJ	CC	wwVhN	DDFWN	PPPTT	UC app	CC	wwVhN	DDFWN	PPPTT	UC app	RRTTE	CC	wwVhN	DDFWN	PPPTT	UC app	CC	wwVhN	DDFWN	PPPTT	UC app	RRTTE
…nblick	3106	503	07	02966	32476	97466	8X304	00	00990	37640	96765	60802	02659						XX	46109	02749	98260	9X300	00629
…zspitze	2962	416	57	03844	32405	13462	2X104	57	035X5	32428	13860	9X401	00609	XX	46109	04424	55158	0X102	57	02953	32345	14958	88402	01549
…bilzkogel	2397	506	14	02873	32644	64262	22706	11	00790	32600	65363	90201	00649						54	42944	65846	64260	90703	00629
…neekoppe	1602	428	00	70009	64749	43756	00903							XX	77029	63879	41815	8X805	XX	46009	63679	41953	0X704	-
…dkogel	1577	962	XX	46009	28149	50455	9X300	57	02711	28344	50058	80802	XX550						57	02952	26317	49155	5X802	02589
…berg/Sch.	1493	427																						
…öckl	1446	511						40	04841	32616	62455	60710	00514						50	02845	65525	52965	70824	00564
…izer	1214	519	XX	97109	02239	94354	0X900							07	05797	30247	89555	9X802						
…htelberg	1213	419	XX	97X09	24329	89453	0X803	57	05764	22526	89054	0X801	01539	5X	05568	30628	26353	9X604	XX	46009	32649	86652	0X300	00569
…misgründe	1166	561																	05	02390	10224	95401	30802	00529
…cken	1141	418						07	05799	24725	97352	98703	00519	XX	57009	26649	96200	0X604	XX	46009	28559	95405	7X502	01629
…sserkuppe	923	403	70	05550	05657	20367	00004	04	02790	24425	33754	62702	00508	04	05690	22326	22650	80804	54	05535	24226	21204	9X803	00548
…alsberg	915	445	5X	44257	18547	24652	9X703	50	02865	20605	20851	02882	00009	07	05790	55727	19851	7X803	XX	48009	54729	18601	0X601	00529
…hler Asten	840	417						04	02790	02424	31402	62701	00048											
…dberg/Ts.	801	424																						
…	673	397																	04	04890	18223	50103	01602	00024

Berichtigungen

Im Bericht Nr. 51 und 52 Seite 7 ändere in der „24-stündige Änderung der Rel. Top. 500/1000" die + in − Zeichen und die − in + Zeichen.

Sämtliche Karten des „Tägl
weiteres nach der von der Z
gezeichnet. (Erlaß RLM. L

Wetterlage von gestern: *Donnerstag, 22. Febr. 1945.*

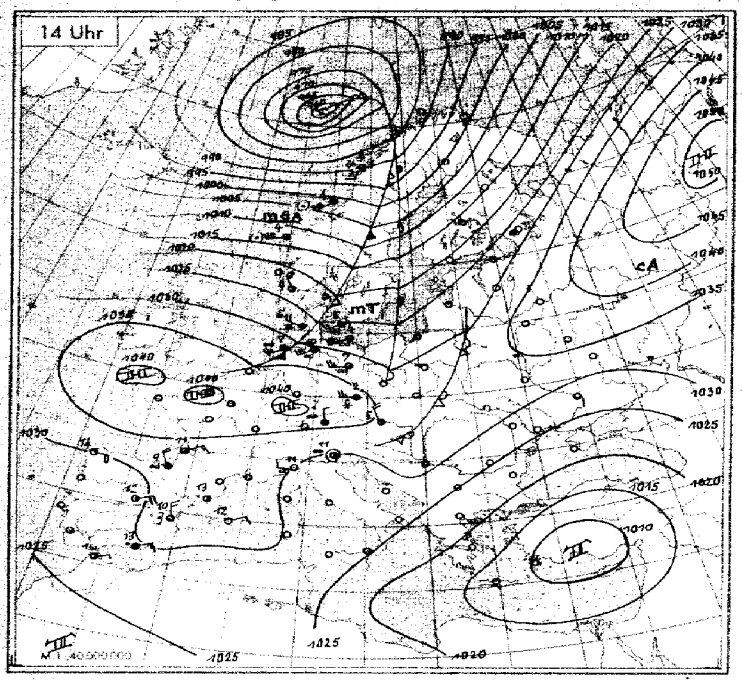

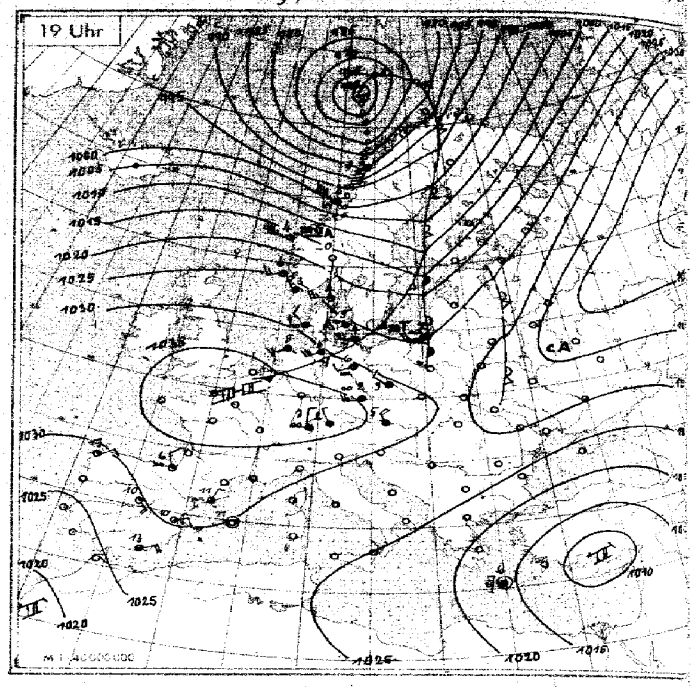

Wetterlage von heute nacht: *Freitag, 23. Februar 1945.*

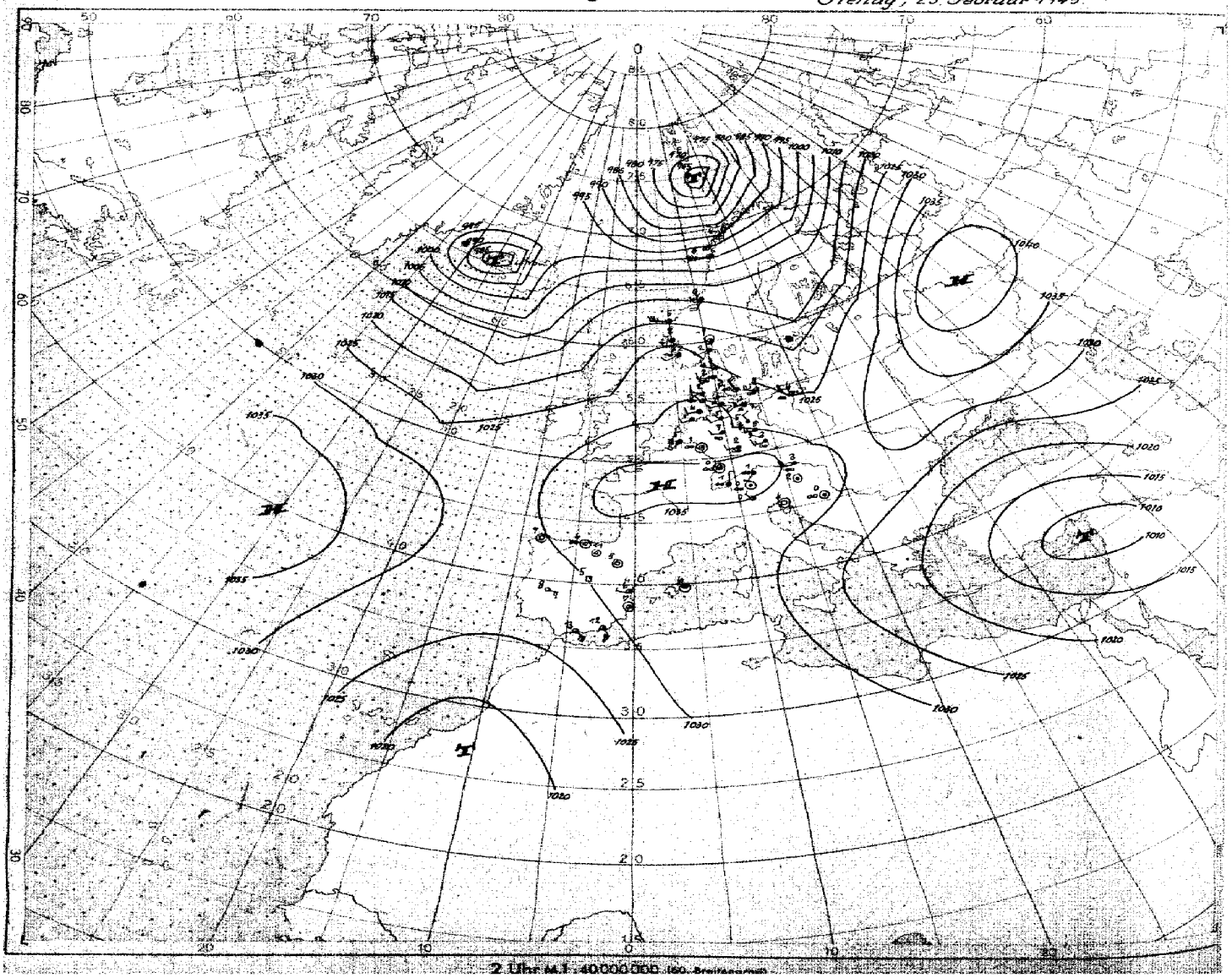

\# 54

Höhen-Aufstiege

1. Teil

Freitag, den *23. Februar* 1945

Schlüssel:
Kenngruppe: IIIGG HeHeEaTtTt
$Q_1Q_2Q_3Q_4E_a$ $s_1s_2s_3$ GG ; QLLll ψψ BGG | $Ha_1Ha_1Ha_1Hr_1Hr_1$ $Hr_2Hr_2Hr_3Hr_3Z_4$
Hauptisobarenflächen: $Ha_2Ha_2Ta_2Ta_2Ua_2$ $Ha_3Ha_3Ta_3Ta_3Ua_3$ $Ha_4Ha_4Ta_4Ta_4Ua_4$ … $Ha_5Ha_5Ta_5Ta_5Ua_5$ $Ha_6Ha_6Ta_6Ta_6Ua_6$ $Ha_7Ha_7Ta_7Ta_7Ua_7$ $H_8H_8T_8T_8U_8$
Markante Punkte: $P_1P_1TTU_1$ $P_2P_2TTU_2$
Pseudopot. Temperatur: $9O_1O_1O_1O_1$ $O_2O_2O_2O_2O_2$ $O_3O_3O_3O_3O_3$ $111P_1P_1$

heute

gg = Datum; G_1G_1 = Uhrzeit (D.G.Z.)

	Ort (Kennziffer, Höhe)	Bardufoss 737	Bodø 010 5 m	[illegible] 017 58 m	Bergen 022 35 m	Kristiansand 033 21 m	Kjeller 041 108 m	[illegible] 180 22 m	[illegible] 186 15 m	Leeuwarden 210 2 m	[illegible] 291 52 m	[illegible] 171	Helgoland 465 42 m	Unter-[illegible] 181 94 m	Emden 154	Nest 265 2 m	Gotenhafen 550 16 m
	gg G_1G_1	23 06	23 05	23 05	23 05	23 05	23 04	23 05	23 05	23 05	23 04	23 05		23 07	23 05	23 05	
TT	41	-	-	-	-	-	-	-	-	-	-	-		-	-	-	
TT	96	-	-	-	-	-	-	-	-	-	-	-		-	-	-	
TT	225	-	-65		-55	-59	-53	-	-59	-64	-61	-		-62	-58	-	
TT	300	-59	-56	-58	-55	-53	-55	-52	-49	-49	-49	-47		-57	-48	-49	
TT	400	-47	-46	-47	-45	-41	-43	-39	-35	^{4}-32	-33	-34		-32	-36	^{4}-35	
TT	500	-39	0^{5}-40	-33	[illegible]-34	-38	21^{5}-32	29^{7}-27	34^{7}-24	38^{6}-20	-20	32^{5}-24		36^{5}-21	-25	33^{4}-23	
TT	600	-31	9^{7}-30	-28	16^{7}-25	22-21	18^{5}-23	25^{8}-19	29^{7}-16	35^{8}-16	32^{6}-14	30^{4}-14		-15	-17	28^{3}-15	
TT	700	-25	7^{8}-22	-19	13^{5}-17	16-13	14^{7}-17	17^{8}-13	33^{9}-6	25^{6}-6	29-7	23^{3}-8		-7	-10	27^{3}-8	
TT	800	-14	7^{8}-14	-12	-12	-8	15^{6}-7	-8	20^{0}-6	32^{9}+1	28^{3}-1	15^{4}-6		29^{0}-1	-2	15^{3}-5	
TT	900	-7	4^{8}-7	-6	14-3	12^{6}-1	12^{7}-3	-2	20^{9}+0	28^{0}+4	^{9}+2	14^{4}+1		24^{9}+3	+2	14^{7}-2	
	950	-	7	-	14	-	11	14	21	28	-	15		-	-	14	
00TT	Boden	10-1	7-2	8-1	13+2	7-1	3-6	12+3	10+1	18+6	17+5	9+0		21+5	18+5	9+1	
HaHaHa	41	-	-	-	-	-	-	-	-	-	-	-		-	-	-	
HaHaHa	96	-	-	-	-	-	(1585)	-	-	-	-	-		-	(1591)	-	
HaHaHa	225		1012	(1028)	1042	1059	1048	(1060)	1076	1086	1084	(1077)		1085	1079	(1075)	
HaHaHa	300	829	838	849	863	880	868	882	895	907	905	896		904	897	893	
HaHaHa	400	648	654	667	679	692	683	694	704	715	713	704		711	705	701	
HaHaHa	500	500	507	520	530	539	532	540	548	556	555	547		553	550	544	
HaHaHa	600	376	382	394	402	409	403	409	415	422	422	414		419	418	412	
HaHaHa	700	267	273	285	290	296	291	296	300	305	305	298		303	303	296	
HaHaHa	800	169	175	184	191	196	191	195	197	201	202	196		200	200	194	
HaHaHa	900	81	87	95	101	104	101	104	105	107	109	104		107	108	103	
HaHaHa	1000	-1.3	4.9	13.3	18.3	21.3	18.3	21.4	21.4	22.7	25.2	20.9		23.4	23.6	20.2	
HrHr	41/96	-	-	-	-	-	-	-	-	-	-	-		-	-	-	
HrHr	96/225	-	-	-	-	-	(537)	(517)	-	-	-	-		-	(512)	-	
HrHr	225/500	-	506	(508)	513	518	516	520	528	530	529	(530)		533	529	(530)	
HrHr	500/1000	502	503	506	511	518	514	519	526	533	530	526		529	527	524	
PPTTU (Markante Punkte)		-	-	-	-	-	-	-	-	-	-	-		-	14641	-	
		-	-	-	-	-	-	-	-	-	17671	-		-	32941	-	
		-	-	24561	-	-	-	23591	-	-	19651	-		18277	44821	-	
		-	-	31561	-	-	-	24591	-	-	22611	-		43786	55696	-	
		-	-	35531	17551	-	15531	26501	-	22651	54711	-		45752	59671	-	
		-	-	47921	19541	-	27561	59708	19661	45755	63651	-		59665	62671	25511	
		-	-	53821	26571	26591	58745	61608	45787	54687	85011	25551		62651	68621	29511	
		-	22651	57811	29561	56731	67707	66470	57697	59637	86001	77566		65411	74561	52734	
		-	25644	67711	45901	63701	85567	76604	77500	62638	96051	84514		76531	83001	64613	
		44931	57981	94541	74445	93517	93517	79571	79570	75571	97041	81024		79521	87011	97019	
		94531	96630	96541	92510	98021	97507	98541	99069	97080	97051	97038		89039	93051	00000	
		99510	00510	02019	02039	02000	00538	02030	03020	03040	03060	03010		02050	03065	03010	

	Ort (Kennziffer, Höhe)	Windau 473	[illegible] 519		Nürburg 041 620 m	Essen 437 85 m	Erfurt 446 313 m	Berlin 440 57 m	Oschatz 461				Freiburg 580	[illegible] 595	Neisse 474	Pilsen 666 356 m	Wien 501 157 m	Klagenfurt 502 464 m	Agram 903
	gg G_1G_1	23 04	23 05				23 05	23 05	23 05					23 05	23 05	23 05	23 05	23 05	23 05
TT	41	-	-				-	-	-					-	-	-	-	-	-
TT	96	-	-				-	-	-					-	-	-	-	-	-
TT	225	-64	-				-	-60	-					-55	-60	-64	-60	-59	-64
TT	300	-53	-51				-49	-47	-52					-42	-46	-48	-46	-47	-47
TT	400	-37	-37				^{9}-34	-33	^{6}-37					^{5}-28	^{5}-33	-33	-32	-33	^{4}-35
TT	500	33-24	32-26				37^{7}-21	36^{7}-22	34^{7}-23					43^{9}-19	37^{6}-21	34^{5}-25	35^{8}-23	30^{7}-21	33^{9}-24
TT	600	26^{2}-16	29^{8}-16				36^{0}-12	36^{7}-12	31^{7}-14					35^{9}-13	32^{8}-14	30^{6}-14	34^{7}-12	36^{7}-14	29^{9}-17
TT	700	^{2}-10	-12				31-7	31^{0}-7	25^{0}-10					20^{6}-6	33^{9}-5	28^{4}-5	26^{6}-6	28^{7}-7	33^{7}-10
TT	800	-5	-8				29^{0}-1	27^{0}-2	26^{0}-3					23^{3}+0	27^{0}-2	22^{7}-3	15^{3}-5	19^{7}-6	15^{2}-9
TT	900	14^{7}-1	15^{8}-1				20^{9}+1	25^{0}+3	18^{0}-1					17^{4}-2	18^{9}+0	17^{8}-0	17^{8}+0	16^{8}-2	12^{8}+2
	950	14	13				17	22	16					15	16	14	15	11	13
00TT	Boden	9+0	10+1				12-0	18+5	16+4					10-3	13+0	11-1	11+0	9-7	7-2
HaHaHa	41	-	-				-	-	-					-	-	-	-	-	-
HaHaHa	96	-	-				-	1600	-					-	-	-	-	-	-
HaHaHa	225	1059	-				-	1086	(1076)					1103	1085	1083	1084	1094	1083
HaHaHa	300	881	890				904	904	894					917	903	904	902	908	894
HaHaHa	400	692	701				712	712	706					721	710	712	709	709	708
HaHaHa	500	538	546				555	554	550					540	552	555	552	552	547
HaHaHa	600	404	414				421	420	417					425	418	421	418	419	414
HaHaHa	700	289	299				305	304	302					308	301	304	301	303	299
HaHaHa	800	187	198				201	200	199					204	198	200	199	200	199
HaHaHa	900	96	104				109	107	107					110	106	108	107	109	108
HaHaHa	1000	13.2	20.7				25.1	23.0	23.9					27.7	22.3	25.2	23.9	26.4	25.5
HrHr	41/96	-	-				-	-	-					-	-	-	-	-	-
HrHr	96/225	-	-				-	515	-					-	-	-	-	-	-
HrHr	225/500	521	-				-	532	(526)					543	533	529	532	531	535
HrHr	500/1000	524	525				530	531	526					532	530	529	529	526	521
PPTTU (Markante Punkte)		-	30511				-	-	-					-	-	-	-	-	-
		-	44821				-	-	-					-	-	-	-	-	-
		16621	53721				-	-	-					-	-	-	-	-	-
		20651	65431				-	-	-					-	-	-	-	-	-
		55691	67641				-	12601	-						18601	-	20591		
		58682	74591				-	14601	-					22551	20681	23641	22611	18591	20981
		67622	77581				30991	37681	-					48696	25541	45778	41911	37401	[illegible]
		75561	84561				37871	40661	26601					51690	35891	55476	46791	79658	[illegible]
		83551	93011				46610	65610	66640					62638	56677	75514	56669	77598	[illegible]
		81525	96021				83080	79530	76550					83012	92009	82514	96675	82550	77610
		94510	99011				93029	86020	86000					95018	96068	96027	98032	95007	[illegible]
		02010	02029				00038	02060	01040					96520	00036	99022	01029	97627	[illegible]

gg = Datum; G_1G_1 = Uhrzeit (D.G.Z.)

Aufstiege mit Positionsangaben

Länge und Breite

Flugzeugaufstiege

heute … gestern

	Ort (Kennziffer, Höhe)	Mailand 302 110 m	Venedig 312 10 m	Vicenza 752	51 N 06 E	49 N 18 E	52 N 05 E	49 N 18 E	52 N 06 E	50 N 07 E	67 N 22 E	Lindenberg 425 122 m (heute)	Kitzingen 717	Neuruppin 214	Eupen 028	Lindenberg 425 122 m (gestern)	Wien 501	Hamburg 403
	gg G_1G_1				23 10	23 03	23 04	22 18	22 14	22 16	22 17	23 06	23 07	23 07	23 07		22 16	22 17
TT	41				-	-	-	-	-	-	-	-	-	-	-		-	-
TT	96				-	-	-	-	-	-	-	-	-	-	-		-	-
TT	225				-53	-	-60	-60	-57	-	-	-	-	-	-		-	-
TT	300				-42	-47	-48	-53	-44	-46	-	-	-	-	-		-	-
TT	400				-30	-33	-35	-36	-31	-29	-31	-	-	-	-		-	-
TT	500				-20	-22	-23	-24	-20	-20	-22	-	-	32^{2}-23	36		-	36^{4}-20
TT	600				-19	-18	-14	-27	-9	-12	-12	33^{7}-13	-	27^{7}-17	37^{6}-11		29^{2}-13	34^{6}-17
TT	700				-6	-5	-7	-14	-4	-6	-5	30^{7}-6	26^{3}-6	26^{7}-8	31^{6}-6		21^{4}-11	31^{7}-5
TT	800				+2	^{3}+4	-1	-9	+2	+0	-3	30^{0}-1	15^{4}+1	15^{6}-2	19^{0}-1		15^{7}-8	26^{4}+2
TT	900				+4	-2	+4	-4	+5	+1	-1	23^{0}-2	17^{5}+2	18^{7}+1	20^{9}+1		14^{7}-3	21^{8}+1
	950				-	-	-	-	-	-	-	21	15	15	15		13	18
00TT	Boden				13	-	15	-	23	20	12	18-4	9-3	17-5	12-0		15-1	17-4
HaHaHa	41				-	-	-	-	-	-	-	-	-	-	-		-	-
HaHaHa	96				(1602)	-	-	-	-	-	-	-	-	-	-		-	-
HaHaHa	225				1099	-	1072	1037	1098	(1096)	-	-	-	-	-		-	-
HaHaHa	300				912	901	892	889	915	915	-	-	-	-	-		-	-
HaHaHa	400				717	709	708	701	721	720	701	-	-	-	-		-	-
HaHaHa	500				556	551	552	546	563	560	545	-	-	550	(556)		(549)	557
HaHaHa	600				422	417	419	434	428	436	411	419	423	417	421		416	422
HaHaHa	700				305	300	306	300	310	309	294	302	306	301	304		300	301
HaHaHa	800				201	197	203	200	206	200	191	199	202	198	200		199	201
HaHaHa	900				108	105	110	110	112	112	99	106	109	106	107		109	108
HaHaHa	1000				23.5	22.7	25.3	26.4	27.8	28.2	17.2	22.4	26.0	27.7	24.2		25.7	23.0
HrHr	41/96				-	-	-	-	-	-	-	-	-	-	-		-	-
HrHr	96/225				(503)	-	-	-	-	-	-	-	-	-	-		-	-
HrHr	225/500				543	-	520	521	536	(536)	-	-	-	-	-		-	-
HrHr	500/1000				533	528	527	523	536	532	528	-	-	527	(533)		(526)	535
PPTTU (Markante Punkte)					-	-	-	-	-	-	-	-	-	-	-		-	-
					-	-	-	-	-	-	-	-	-	-	-		-	48735
					-	-	19541	-	-	-	-	-	-	-	-		-	51704
					-	-	20601	-	-	-	-	-	-	50732	-		-	57658
					14737	-	23601	25601	23571	27531	-	-	-	53691	-		55082	[illegible]
					15731	-	58651	24541	25531	41741	-	-	-	54703	-		63632	[illegible]
					24501	-	62637	54597	53671	47711	40891	-	-	56683	54675		64642	[illegible]
					48711	-	64631	65601	64541	53691	64581	-	64604	77537	61606		[illegible]	[illegible]
					87031	30471	75531	85601	48551	[illegible]	77531	60637	77504	82537	67429		75604	[illegible]
					86011	74621	88031	84521	89051	75514	82532	74547	86505	98637	83000		82549	[illegible]
					97041	84542	94061	89551	93041	89011	[illegible]	77520	97047	[illegible]	95018		00056	[illegible]
					02064	97009	03060	97014	03099	00076	77511	01065	01519	01050	00056		02066	[illegible]

Klartext:

Kitzingen, 23.07: [illegible]

Eupen (Sanddünen?) 23.07: [illegible]

Neuruppin, 23.07: [illegible]

Lindenberg, 23.06 Drachenanstieg: ≡, Sicht 120 m, „Vereisung".

Wien, 22.16: [illegible]

Hamburg, 22.17: [illegible]

Karten vom Frühtermin

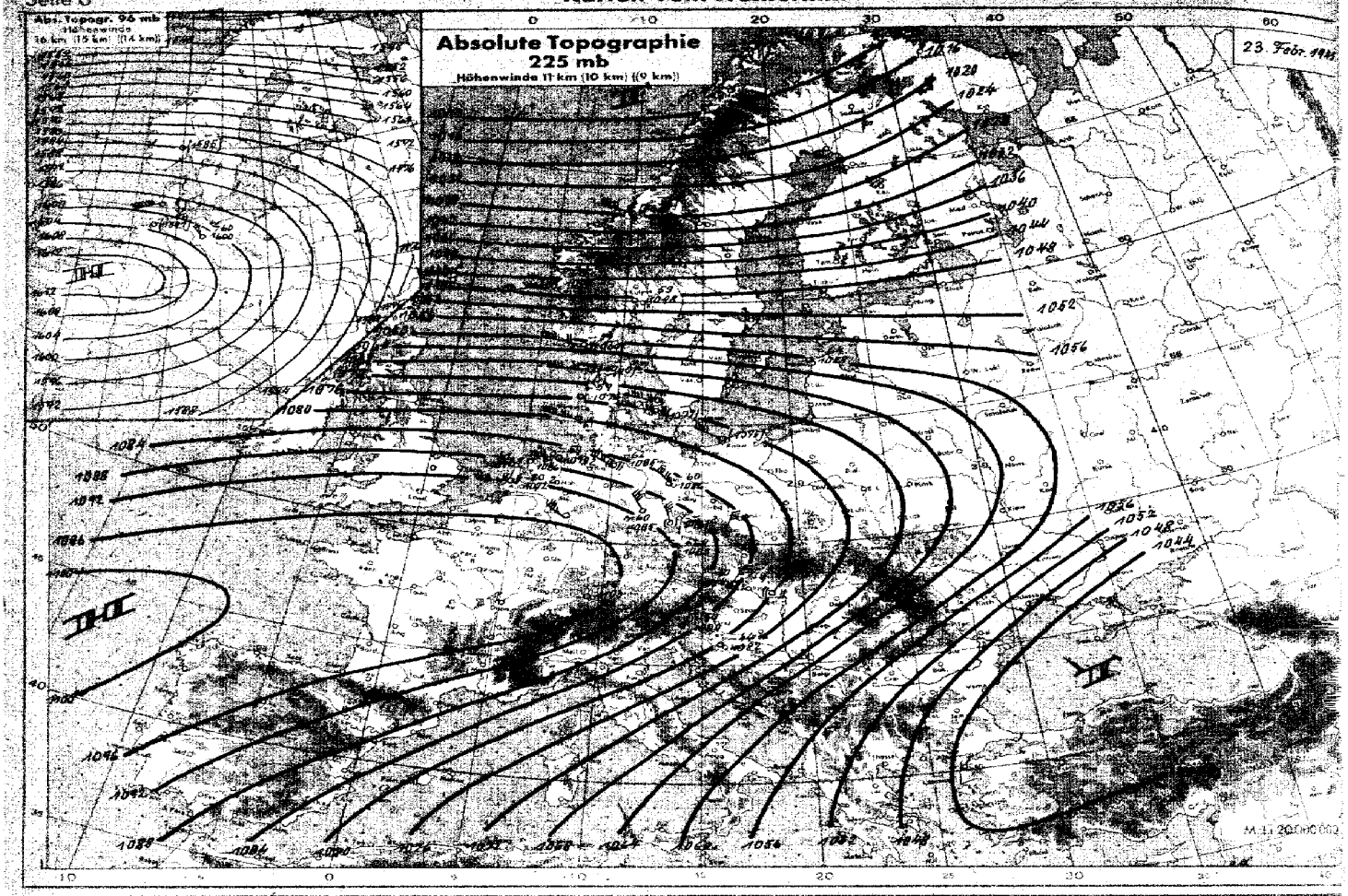



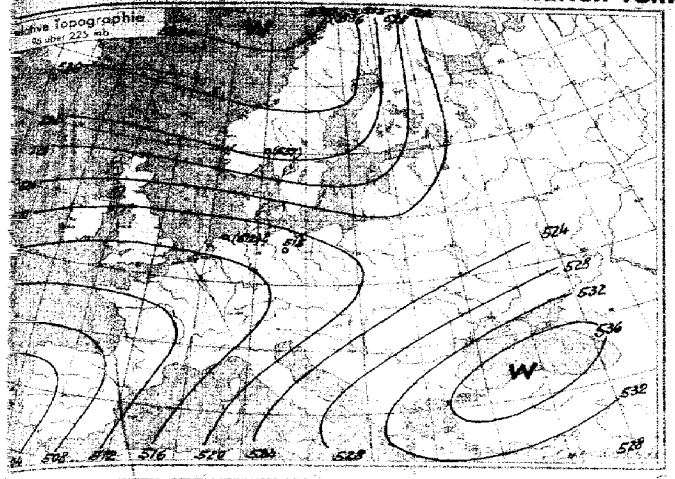

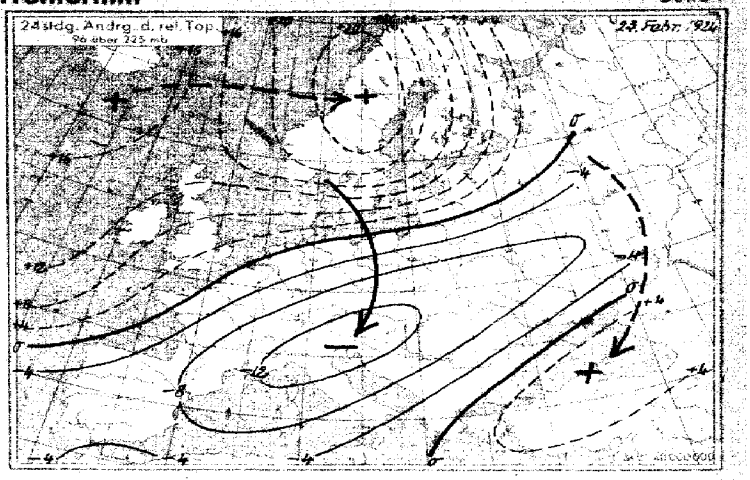

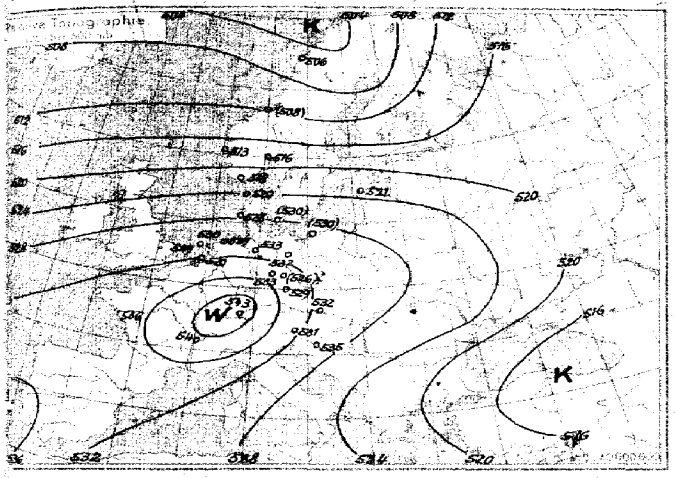

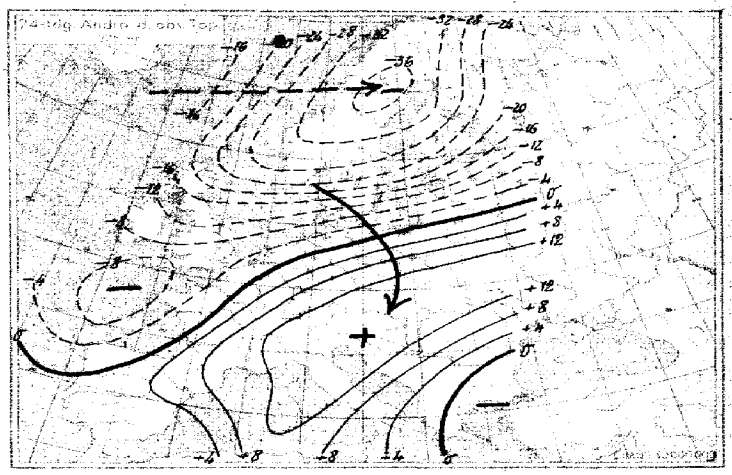

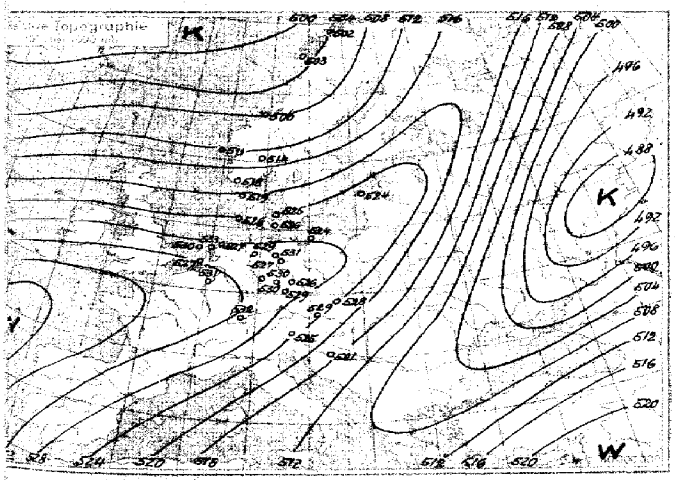

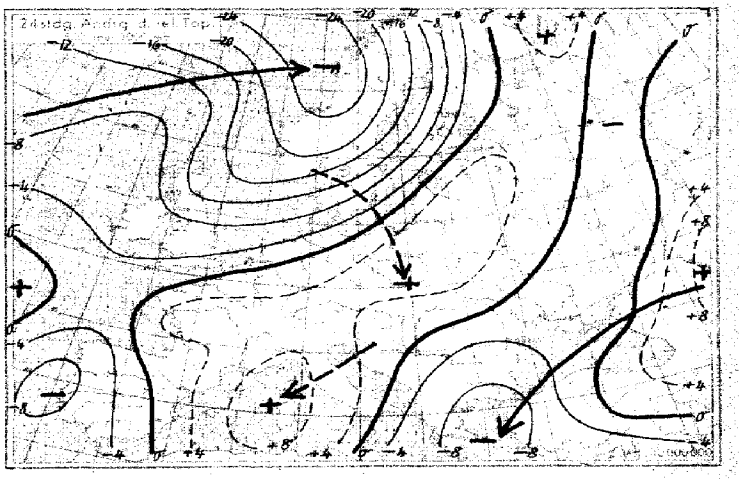

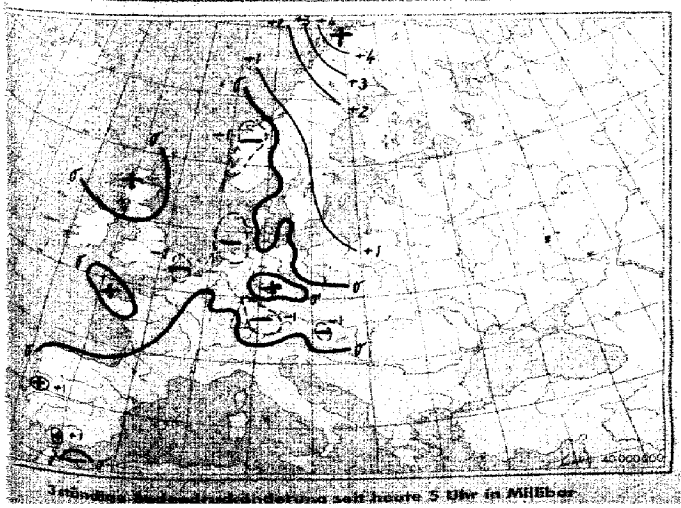

1stündige Bodendruckänderung seit heute 5 Uhr in Millibar

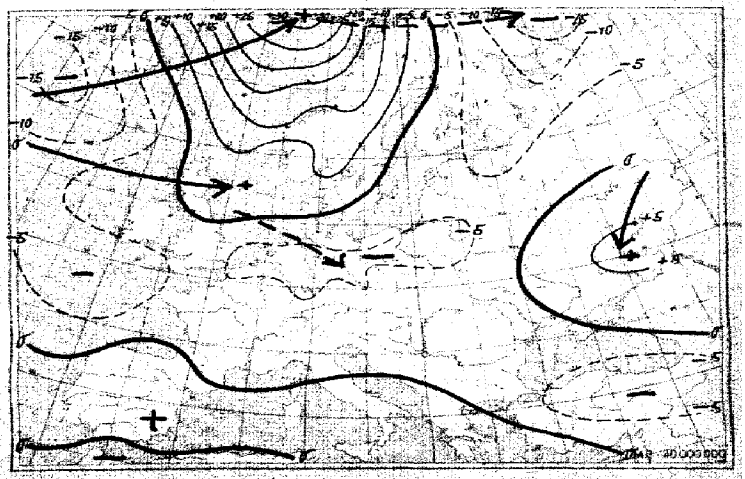

24stündige Bodendruckänderung seit gestern 8 Uhr in Millibar

Nr. 54

Höhen-Aufstiege

2. Teil

Freitag den 23 Februar 1945

Seite 8

Vortag

yy = Datum
G_1G_1 = Uhrzeit (D. G. Z.)

Oberer Teil: UU TT = Relative Feuchte in 10%, darunter Pseudopot. Temperatur in °C und wahre Temp. (°C) an den Hauptisobarenflächen.
Mittlerer Teil: $H_aH_aH_a$ = Höhen der Hauptisobarenflächen in dyn. Dekametern.
$H_rH_rH_r$ = Abstand zwischen 500 u. 1000, 225 u. 500, 96 u. 225, 41 u. 96 mb-Fläche
Unterer Teil: $P_1P_1TTU_1$ = Druck, Temperatur und Feuchte an den markanten Punkten.
Klammern zeigen an, daß der Wert durch Verlängerung der Zustandskurve ergänzt ist.

	Ort / Kennziffer Höhe	Tromsø 008 102 m	Bodø 010 5 m	Bergen 022 25 m	Kjeller 041 186 m	Hanstholm 183 29 m	Guernsey 188 53 m	Leeuwarden 010 2 m	Helder 291 52 m	Emden 154 2 m	Unterlüß 181 94 m	Swinemünde 455 10 m	Nest 266 2 m	Gotenhafen 550	Nürburg 341 400 m	Siegen 020	Diepholz 178	Erfurt 144 313 m	Berlin 440 57 m	Litzmannstadt 557 170 m	Windau 473	Kopenhagen 181	Freiburg 880	Reichenbach 595	München 414 526 m	Wien 801 187 m	Klagenfurt 802 464 m	Budapest 341 472 m	Maifeld 302 110 m	Venedig 343 10 m	Vicenza 762	Neisse 474	Steinamanger 342	Terra.. 746
	$yy G_1 G_1$			22 17	22 16	22 16		22 17	22 16	22 15		22 16		22 01			22 16	22 17	22 17		22 16	22 17		22 17		22 16	22 17					22 17	22 15	22 15
UU TT	41			-	-	-		-	-	-		-		-			-	-	-		-	-		-		-	-					-	-	-
UU TT	96			-	-54	-56		-	-	-		-		-			-56	-	-		-	-		-		-	-					-	-	-
UU TT	225			-	-60	-55		-63	-57	-65		-63		-61			-60	-59	-60		-	-60				-62	-60					-57	-60	-60
UU TT	300			-	-52	-46		3 -48	-46	-41		-43		-49			-47	-46	-46		-45	-45		-		-57	-50					-47	-50	-50
UU TT	400			-41	-35	-33		3 -32	2 -31	-29		-30		-36			-32	6 -30	-33		-33	-32		5 -31		-35	-35					6 -31	3 -35	-37
UU TT	500			7 22-32	4 33-23	7 38-28		4 34-19	5 34-23	3 38-20		37-22		-25			-24	6 36-23	8 33-25		8 37-22	6 32-21		4 34-21		3 32-23	3 32-24					8 38-21	3 36-22	-24
UU TT	600			16-26	6 25-18	6 36-11		5 36-11	6 36-11	8 35-10		36-11		-15			-17	8 31-13	8 33-12		8 36-11	7 36-11		8 35-13		4 29-14	3 28-15					8 32-14	4 27-16	-17
UU TT	700			13-18	6 28-12	24-5		9 32-6	7 -5	-5		33-6		-8			-12	6 24-6	6 29-6		-5	8 33-5		9 32-6		6 21-11	6 18-13					4 28-8	4 18-13	-12
UU TT	800			-12	7 16-7	22-1		4 33-1	8 22+1	-1		20+1		-3			-7	5 21-2	5 25-0		-1	9 30+0		5 19-5		8 15-8	6 16-6					9 18-6	5 17-6	-5
UU TT	900			5 13-3	8 17+1	16+2		0 24-5	9 23+4	+2		19+4		+2			+1	8 16+0	8 19-1		+0	9 24+3		5 15+0		7 10-2	5 16+1					9 16-2	5 15-0	+2
UU	950			15	13	13		21	22	-		16		-			-	16	19		-	24		16		13	15					16	14	-
UUT_0T_0	Boden			15+2	16-2	18		18-5	10-5	19+6		18+2		-1			-4	16+1	17+3		-2	16-4		17-0		16+0	15-7					14+1	14-1	11+1
$H_aH_aH_a$	41			-	-	(2142)		-	-	-		-		-			-	-	-		-	-		-		-	-					-	-	-
$H_aH_aH_a$	96			-	1593	1606		-	(1612)	-		-		-			1598	-	1599		-	-		1611		-	(1607)					-	(1607)	-
$H_aH_aH_a$	225			-	1062	1085		1092	1090	1103		1093		1072			1081	1090	1088		-	1087		1092		1075	1075					1083	1076	1077
$H_aH_aH_a$	300			866	883	903		912	915	915		907		843			900	900	906		895	904		910		896	896					902	897	855
$H_aH_aH_a$	400			639	693	709		719	721	718		712		702			707	714	713		703	711		716		706	705					708	707	706
$H_aH_aH_a$	500			528	537	552		560	562	558		554		546			550	556	556		546	553		558		549	549					551	551	550
$H_aH_aH_a$	600			400	405	417		425	427	423		420		414			418	423	428		412	418		426		416	417					417	418	417
$H_aH_aH_a$	700			289	290	300		307	309	302		303		298			303	306	305		296	321		307		301	302					301	303	303
$H_aH_aH_a$	800			190	189	196		203	205	202		200		196			203	203	201		198	197		204		200	201					199	202	201
$H_aH_aH_a$	900			100	98	103		109	112	109		102		103			111	111	108		98	104		113		109	109					108	111	109
$H_aH_aH_a$	1000			17.1	13.6	19.3		25.5	27.8	25.5		22.2		20.2			27.3	27.1	24.0		15.6	19.7		29.2		25.9	24.9					24.6	27.1	25.0
H_rH_r	41/96			-	-	(536)		-	-	-		-		-			-	-	-		-	-		-		-	-					-	-	-
H_rH_r	96/225			-	531	521		-	(514)	-		-		-			517	-	511		-	-		520		-	532					-	(530)	-
H_rH_r	225/500			-	525	531		532	536	543		538		526			531	534	532		-	534		534		526	526					532	526	527
H_rH_r	500/1000			511	523	533		534	534	533		532		526			523	529	532		530	533		529		524	524					526	523	525
$P_1P_1TTU_1$	Markante Punkte			-	-	12571		-	-	-		-		-			-	-	-		-	-		-		-	-					-	-	-
				-	10541	11571		-	14611	-		22541		-			-	-	-		-	-		10571		-	-					16551	-	
				-	12561	19661		-	17641	-		25521		-			-	-	-		-	-		11561		-	-					20591	-	27531
				-	14531	21521		-	17611	15621		32411		-			-	-	-		-	-		13591		-	12531					26531	-	36941
				-	16571	22023		-	20521	24681		37631		-			-	18661	-		45631	-		14691		23621	18661					46777	-	53717
				32501	21561	37681		-	51681	27951		45271		65561			-	19671	-		64578	-		19661		68664	19601					53688	-	57701
				46861	24581	74531		-	52681	74531		66561		75561			-	35881	-		84011	21641		53676		68615	21671					63628	-	64641
				56787	46761	84001		21661	81004	76531		81021		76551			-	77524	14631		87001	86030		55678		73686	26561					64619	14521	66641
				63741	55726	87005		45567	84007	86021		87011		77551			10561	87575	18681		92011	88029		75558		77587	63633					75568	19665	83521
				65721	66637	92041		61589	82030	92031		93051		92021			13571	85005	86035		96011	91049		79565		83588	66624					83668	72635	93041
				73668	85066	94036		75510	98069	97021		96056		95511			18701	92519	01087		98571	95030		85624		98046	68646					95010	85515	96061
				02068	99056	01069		99041	03078	03079		03096		02046			03078	00067	92087		02010	04059		96038		01057	97066					00030	01057	03087

Höhenwinde

yy = Datum
GaGa = Uhrzeit (D. G. Z.)

Pi = Art der Messung C = Wolkenart Ep = Durchführung der Messung HgHg = Gipfelhöhe PiPi = Art der Messung

HpHp = Mittlere Höhe über NN
DpDp = Windrichtung (N = 36)
vp = Windgeschwindigkeit in Stufen für je 10 km/h

Ort (HpHp DpDp vp)	Bardufoss 739		Bodø 010	Bodø 010	Drontheim 017	Drontheim 017	Bergen 022	Bergen 022	Lista 030	Kristiansand 032	Kristiansand 032	Mandal	Kjeller 041	Kjeller 041	Kopenhagen 181	Hanstholm 183	Hanstholm 183	Blaavandshuk 184	Blaavandshuk 184	Leeuwarden 010	Leeuwarden 010	Helder 291	Helder 291	Lippspringe 060	Emden 154	Emden 154	Wunstorf 176	Wunstorf 176	Unterlüß 181	Unterlüß 181	Kopenhagen 181	Helsinge 519	Blaavandshuk 184	Hamburg 40
yyGaGa	•			22 24	23 05		23 05	22 17		22 17	23 05	22 14	22 14	23 04	22 17	23 05	22 16	22 17	22 14	23 05	22 17	23 04			23 05	22 15	23 05	22 12	23 07		23 05	23 05	23 05	22 15
Pi C Ep HgHg oder PiPi				60262	75200		77	77		72800	74220	26531	24520	44	88	77	-	80101	80850	99	99	88			77	77	80702	28532	-		88	77	88	56837
27 km																																		
21 ..																																		
16 ..																																		
13 ..								10.5 27290																										15.4 3370
11 ..							10.3 26170	9.5 25270			27140														27100							10.3 28140		3360
9 ..					28100		26160	8.5 27200		27140	27160				3080	27130	28140	8.1 29120			3150				27100		29100		8.4 2860		28140	27120	8.7 27150	[illegible]
7 ..					28100		26130	27170		26110	27150				3170	27130	2790	29100		6.5 2770	3050	6.5 2780			2790	3280	2980		2990		28120	27100	27120	[illegible]
5.3 ..				2750	2760		2790	27180		27160	2790				2960	28110	28100	2990	4.8 2880	2770	3050	2760			2880	3150	2860		2870		2980	29100	2880	3240
4 ..				2950	2920		2770	2790		27120	2740			3.2 2960	2960	2780	2890	2970	2770	2760	3040	2760			2750	3050	2950		2960		2980	2890	2760	[illegible]
3 ..				2940	2970		2750	2970		2840	2850	0120		2740	3060	2840	2880	2980	2860	2740	2950	2740			2660	3050	3040	2.6 3630	2950		2960	2960	2880	[illegible]
2 ..				2930	2770		2550	2850		2970	3050	3520	1.8 2990	2930	3060	2930	2970	2970	2860	2730	2940	2930			2740	3040	3030	3330	2940		3240	3140	2940	[illegible]
1.3 ..				2920	2770		2460	2770		3060	3060	3620	2960	3130	3060	3040	3060	3050	2860	2730	2840	2720			2720	3050	3030	3030	3130		3340	3240	2920	[illegible]
0.8 ..				2820	2780		2440	2750		3050	3040	3520	2850	3120	3060	3130	3160	3340	2840	1620	2820	2320			2720	2950	2820	2430	3230		3530	3240	2920	-
0.3 ..				2620	2650		2330	2620		3050	2530	0.4 3440	2720	2920	2860	3340	3160	3330	3050	2620	2830	2020			2520	2740	2710	2720	3320		3240	3330	2920	[illegible]

Ort (HpHp DpDp vp)	Hamburg 40	Travemünde 130		Helgoland 465	Helgoland 465	Westerland 461	Brüsterort 306	Brüsterort 306	Pillau 390	Heiligenbeil 312	Gerdauen 319	Gerdauen 319	Danzig 405	Königsberg 492	Gotenhafen 550	Gotenhafen 550	Libau 471	Düsseldorf 002	Bonn 022	Nürburg 041	Münster 067	Kassel 351	Gießen 361	Gießen 363	Köln 436	Essen 437	Cr-schatz 881	Neisse 474	Burgun-ner Wardorf	Rosenborn 353	Guben 231	Stargard 249	Stargard 249	51 N 01 E
yyGaGa	23 06	22 04		23 10	22 16	23 05										22 16	23 04						23 07				23 05	23 05	22 10	22 [illegible]				23 10
Pi C Ep HgHg oder PiPi	80116	26510		84412	87740	80750										76810	80170						80220				99	99	05322	15320				77
27 km																																		
21 ..																																		
16 ..						14.5 26180																												[illegible]
13 ..						27160																												[illegible]
11 ..	10.8 26130			10.6 27170		28170																	3070				10.6 3570	0160						[illegible]
9 ..	28130			27150	10.5 3360	27140										10.5 3570							3050				3470	0290	8.7 3650	3480				[illegible]
7 ..	28100			28120	3070	28130										4.0 3580	2980						3040				3440	0280	3630	3470				[illegible]
5.3 ..	2880			2890	2960	2880										6.0 3450	4.8 3070						3040				3450	0190	3430	3450				[illegible]
4 ..	2960			2870	2850	2780										5.3 3550	3.8 3170						3040				4.0 3250	3650	3130	3400				[illegible]
3 ..	2960			2740	2950	2760										4.0 3540	3140						3130				3.6 3240	3640	3030	3350				[illegible]
2 ..	3050			2760	-	2830										3.0 3360	3140						-				3330	3460	[illegible]	[illegible]				[illegible]
1.3 ..	-			-	2950	2920										3.0 3250	2890						2840				3360	3140	[illegible]	[illegible]				[illegible]
0.8 ..	2910	2670		2340	-	3020										[illegible] 3250	3350										[illegible]	[illegible]	[illegible]	[illegible]				[illegible]
0.3 ..	-	2710		10.0 2085	0.6 2640	3080										[illegible]	[illegible]						[illegible]				[illegible]	[illegible]	[illegible]	[illegible]				[illegible]

...den ab 1.1.1940 bei der ...ppe verbreiteten Analyse ...9 vom 21.12.1939).

Wetterlage von heute morgen: *Freitag, 23. Februar 1945.*

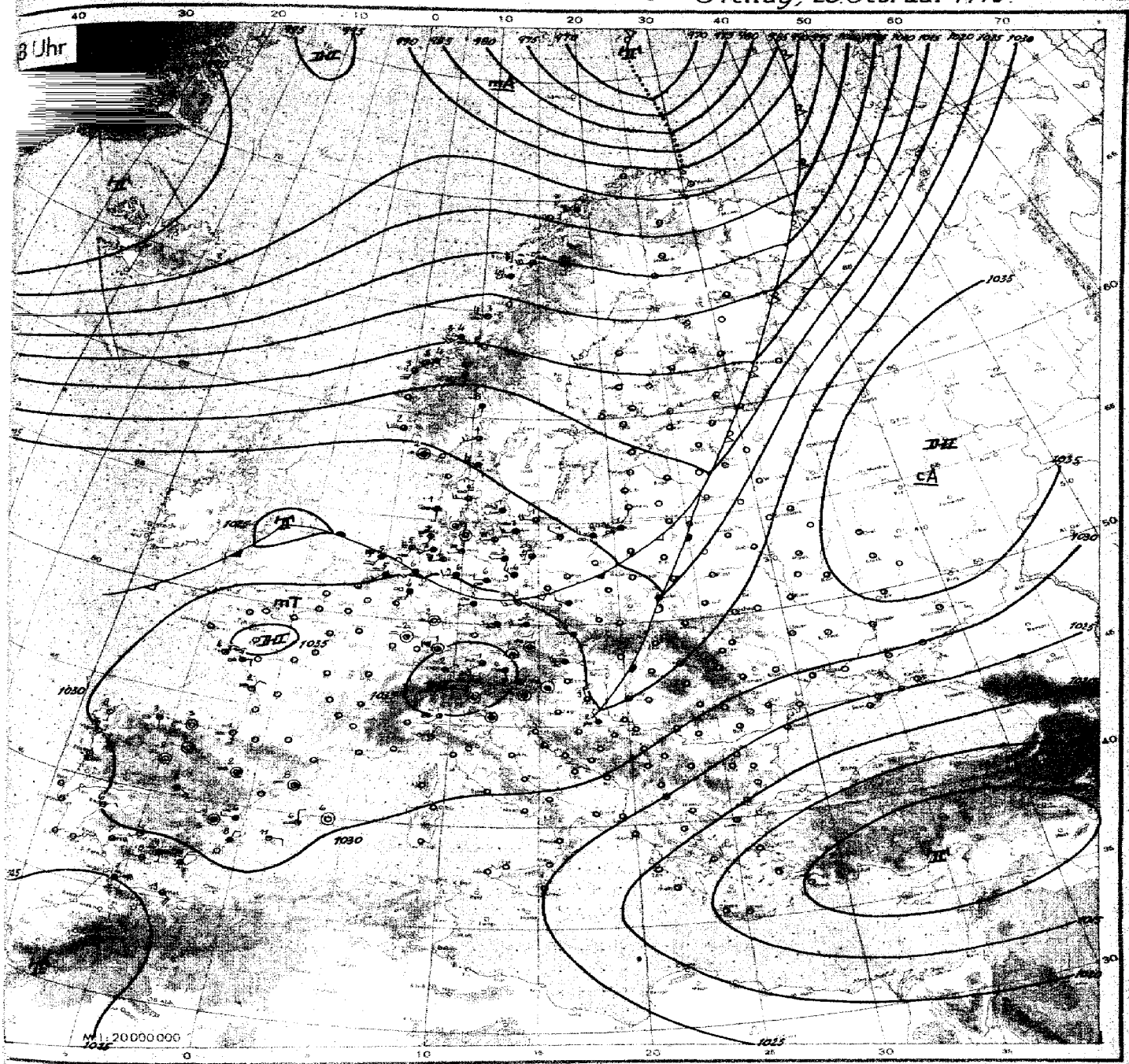

Wetterübersicht *Freitag,* den *23. Februar* 1945.

Die lebhafte Westlage, die das Nordmeer und Skandinavien während der letzten Tage beherrschte, fand mit dem gestern über dem Nordmeer gelegenen Sturmtrefoiren — wahrscheinlich nur vorübergehenden — Abschluß. Die Rückseitenabkühlung hat ganz Skandinavien erfaßt und erreicht über den Lofoten bis zu 18 Grad, über dem westlich anschließenden Seegebiet wird bis an die isländische Ostküste innerhalb der frischen, labil geschichteten arktischen Luft hochreichende Quellbewölkung angetroffen.

Das ursprünglich kalte nordrussische Hoch erfuhr anscheinend durch den Warmluftvorstoß an der Vorderseite des Sturmwirbels eine Umwandlung in eine warme, steuernde Hochzelle, von der die atlantischen Störungen über Nowaya Semlja weiter nach Nordosten geführt werden. Auch das mitteleuropäische Hoch hat sich nur wenig abgeschwächt. Die Kaltfront brachte über Norddeutschland nur geringe Abkühlung und wurde rasch rückläufig. Wahrscheinlich bildete sich am Nordrand der Hochdruckzone, die sich von den Azoren über Frankreich nach Deutschland erstreckt und nunmehr etwas nach Süden zurückweicht eine Art Schleifzone aus, an der noch weitere Wellen entstehen können.

Die russische Hochdruckzelle ist nur in den unteren Schichten noch von dem mittel- und westeuropäischen Hoch getrennt, an ihrer Südflanke fließt kontinental-arktische Luft nach dem Balkan und dem östlichen Mittelmeer aus. Bei Strahlungswetter kommt es dabei über dem Festland zu hochwinterlichen Temperaturen.

Durch die ausgedehnte Hochdruckbrücke, die sich von den Azoren bis nach Rußland verfolgen läßt, werden die beiden großräumigen Kaltlufteinbrüche, die über Nordeuropa und über Ost- und Südrußland zur Zeit hinweggehen, vom mitteleuropäischen Raum fern gehalten. Darüber hinaus läßt die anhaltende atlantische Westdrift den Fortbestand der für die Jahreszeit milden Witterung erwarten.

gez. Brauer.

Zentrale Wetterdienstgruppe.

Ausland

Bodenstationen / Küstenorte ○	Höhe m	JJJ	Gestern 14 Uhr GC	wwVhN	DDFWN	PPPTT	UC app	Gestern 19 Uhr GC	wwVhN	DDFWN	PPPTT	UC app	RRTTE
Ingöy ○	4	005											
Tromso ○	102	008	90	01953	16514	83305	62721	5x	81858	16688	77403	7x702	91069
Bodö ○	17	010	96	82745	51986	88x05	6x716						
Nordöyen ○	37	014	96	10645	22886	97904	70405	96	10645	26986	04303	60218	91764
Drontheim ○	64	017	0x	03758	18828	11222	–						
Krakenes ○	41	021	87	10764	24886	12504	03211	84	02773	21784	18304	01216	02771
Utsira ○	56	028						20	01753	21343	23404	90303	80471
Lister ○	9	030	04	01790	28563	24404	93210	xx	02790	28304	26303	9x207	01571
Färder ○	9	036						04	01890	22343	20803	80305	00386
Aarhus ○	47	180	5x	05558	24428	25506	9x702	54	05544	24325	26506	91303	–
Kopenhagen ○	1	181	5x	05574	22468	24905	0x709	62	08336	22458	25405	0x102	97130
Skagen ○	3	182	'					37	01790	06502	22409	90306	–
Hansthoim ○	46	183	57	05558	26428	24506	0x302	00	03790	28303	26304	98304	–
Hammershus ○	77	185	07	05632	24517	25003	04911	5x	05548	22518	24303	0x300	–
Helder ○	6	291	04	05694	22505	33706	02901	5x	21348	22458	38105	0x104	–
De Bilt	12	293	54	05643	20326	35210	62902	37	05644	20228	34009	8x502	–
Mailand	119	302											
Genua ○	2	305	00	05690	24200	30111	60070						
Venedig ○	10	312	04	05690	00009	31611	56804	5x	05548	18468	24603	9x809	–
S. Sebastián	258	350	10	05744	30419	34409	70902	17	04753	30213	33006	8x604	00370
Gijón	13	351	80	05763	04344	33912	81903	50	05761	37313	32311	88606	00270
Madrid	667	353	70	02774	37414	27912	50983	40	00864	12406	29910	50402	00140
Sevilla	7	354	21	05752	00003	26947	–	80	02855	22215	25117	40501	00240
Almeria ○	65	355	8x	01858	06368	30413	6x803	87	07854	06366	27513	73500	–
Mahon	40	357	00	00890	06200	30542	50903	00	00890	02000	30311	50402	00120
Barcelona ○	42	358	20	06264	68114	32113	50803	82	04564	02116	34511	96401	00350
Valencia ○	18	359	67	22754	32367	35510	90902	84	01752	06213	33010	88400	10371
La Coruña ○	57	362	00	00890	08400	28614	50803	00	01890	04201	37913	61602	–
Tetuan	85	028	84	02853	05114	26616	60903						
Funchal ○	110	395											
Teneriffa ○	37	400	50	01753	08913	22719	60903	88	01753	08213	21118	50602	00170
V. Cisneros	6	404	xx	05549	39439	13x21	3x903	56	05654	02724	11819	60400	00460
Budapest	130	541											
Canea	63	737						80	25855	00085	18906	60103	–
Bergstationen:	**Höhe m**	**JJJ**	**GC**	**wwVhN**	**DDFWN**	**PPPTT**	**UC app**	**GC**	**wwVhN**	**DDFWN**	**PPPTT**	**UC app**	**RRTTE**
Fanaraken	2072	024	00	83009	24849	79059	00102						
Svandals Flona	1065	026	30	83635	26585	95652	70310	30	02736	28586	96754	90205	02559

Bodenstationen / Küstenorte ○	Heute 2 Uhr GC	wwVhN	DDFWN	PPPTT	UC app	Heute 8 Uhr GC	wwVhN	DDFWN	PPPTT	UC app	RRTTE
Ingöy											
Tromso						46	83855	24582	98150	80223	–
Bodö	96	88795	57786	02600	8x332	96	06749	35687	07550	85106	–
Nordöyen						20	05793	26483	13303	59406	97570
Drontheim	11	71798	51498	16200	9x301						
Krakenes	52	02764	24727	18905	0x804	84	02763	18685	17703	0x601	01671
Utsira						24	02762	29225	22902	90800	00474
Lister						62	61664	01028	26102	9x701	02761
Färder	04	02890	22344	23902	86309	57	02853	22214	23501	80903	00286
Aarhus	00	02790	26446	27602	99001	59	05455	24327	27602	9x402	00401
Kopenhagen	04	05493	01303	27002	90203	07	08494	22428	27001	07300	00041
Skagen	00	02890	26305	24803	87469	02	03794	26348	24702	87901	00314
Hansthoim											
Hammershus	30	05427	26447	25202	04409	53	02742	26946	25501	00302	00475
Helder	5x	47248	20248	31205	0x603	5x	57338	18458	29105	0x707	–
De Bilt	5x	08955	22228	32706	0x704	5x	08447	20128	30505	0x604	–
Mailand						58	45753	20103	32051	80201	00005
Genua						74	85651	02102	320xx	70401	11221
Venedig						52	08364	00028	32402	90203	00130
S. Sebastián						00	04990	16300	33404	80300	00290
Gijón						xx	48109	19199	32503	0x400	00244
Madrid	03	01790	00403	[illegible]05	80000	03	01790	10313	33102	90401	00040
Sevilla	00	00790	01300	28710	70301	00	01790	09303	29307	01304	97060
Almeria	80	01853	02543	28612	60903	54	02855	09416	28912	60401	00261
Mahon	00	00790	00000	31906	80300	00	00890	00000	31016	80403	00041
Barcelona						07	04590	00019	34908	91301	00330
Valencia	00	01790	24213	33406	90200	89	03763	24116	33506	93403	00271
La Coruña						00	00790	16100	31506	7030x	00270
Tetuan						8x	03858	06658	26612	8x303	03401
Funchal											
Teneriffa											
V. Cisneros						xx	125x9	04639	15216	3x405	00453
Budapest											
Canea											
Bergstationen:	**GC**	**wwVhN**	**DDFWN**	**PPPTT**	**UC app**	**GC**	**wwVhN**	**DDFWN**	**PPPTT**	**UC app**	**RRTTE**
Fanaraken											
Svandals Flona											

Wolkenzugmessungen

yy = Datum
GzGz = Uhrzeit (D.G.Z.)

HuHu = Höhe über NN
DpDp = Windrichtung (N = 36)
Vp = Windgeschwindigkeit in Stufen für je 10 km

Ort																
yyGzGz																
HuHu																
DpDp vp																

Höhenwinde

yy = Datum
GzGz = Uhrzeit (D.G.Z.)

Pi = Art der Messung C = Wolkenart Ep = Durchführung der Messung HgHg = Gipfelhöhe PiPi = Art der Messung

HpHp = Mittlere Höhe über NN
DpDp = Windrichtung (N = 36)
Vp = Windgeschwindigkeit in Stufen für je 10 km

HpHp DpDp vp

Ort	Märk. Friedld. 258	Nest 266	Nest 266	Swinemünde 965	Stettin 404	Magdeburg 405	Lindenberg 425	Berlin 440	Berlin 440	Schkeuditz 449	Stolp 459	Mockau 620	Nordhausen 686	Erfurt 646	Erfurt 646	Tschenstochau 132	Breslau 411	Gleiwitz 454	Meissen 914	Posen 552	Stein... 542	Litzmannstadt 537	bori... 915	Krakau 561	Rosenborn 952	Lübau	Roßweiler 983	Neubiberg 760	München 444	Stuttgart 443	Freiburg 580	Freiburg 580	Reichenbach 595	[illegible]
yyGzGz	–		2305	22 46			23 45	22 47	2305					22 47	2305				22 47		22 45		22 42			22 46		2305					22 47	[illegible]
Pi C Ep HgHg oder PiPi			99	44			10145	99	96250					44	77				99		44		05090			80110		84282					44	
27 km																																		
21 ..																																		
16 ..									19.5 / 31 60																									
13 ..									31 70												13.8 / 03 60		11.8 / 04 80					12.4 / 03 100						
11 ..								18.0 / 36 50	32 110					10.5 / 04 71							04 90		9.0 / 04 40			10.3 / 34 50		03 90						
9 ..			30 100					36 60	32 110					03 60	9.5 / 32 30						04 90		7.0 / 04 30			34 50		04 70					8.0 / 04 40	
7 ..			30 90					35 50	31 70					02 60	33 30						03 70		5.3 / 01 30			34 50		04 70					6.5 / 09 40	
5.3 ..			30 80	35 50				35 60	31 70					03 40	32 30						04 40		4.0 / 04 20			34 50		01 60					01 80	
4 ..			30 70	32 50			3.7 / 32 71	34 50	31 50					03 50	31 40						04 40		3.0 / 05 30			33 50		02 50					04 70	
3 ..			31 60	33 50			32 70	34 40	33 40					01 50	33 40				02 40		00 30		2.2 / 06 10			31 50		02 40					05 40	
2 ..			32 51	31 40			32 50	32 40	31 40					35 40	33 40				35 30		01 30		1.7 / 09 10			28 40		31 20					05 20	
1.3 ..			31 40	30 60			31 57	30 60	–					32 40	31 40				32 51		01 30		10 20			22 40		31 70					10 10	
0.8 ..			32 30	29 40			31 50	28 40	30 30					27 20	29 20				32 41		35 40		09 50			23 30		31 05					09 10	
0.3 ..			31 30	27 30			30 50	26 20	30 30					25 10	33 30				0.4 / 30 30		0.4 / 01 40		10 10			21 20		0.6 / 06 06					2.6 / 08 10	

Ort	Feuchtwangen 742	Fürstenfeldbr. 758	Lechfeld 767	Diepholz	Pakking 864	Tulln 811	Wien 508	Wien 801	Klagenfurt 802	Klagenfurt 507	Pilsen 666	Pilsen 466	Prag 669	Brünn 675	Preßburg 680	Olmütz 676	Brbs 518	Wels 811	Wiener Neust. 820	Wiener Neust. 820	Mailand 302	52 XL 05 E	55 XL 06 E	Venedig 312	Venedig 312	Reche Fort 201	Agnone 103	50 XL 07 E	37 XL 12 E	58 XL 06 E	49 XL 18 E	50 XL 07 E	41 XL 18 E	[illegible]
yyGzGz				22 11		23 18	22 16	23 05	22 47	23 05	22 17	23 05				22 x						23 04	22 12			22 10	23 05	22 18	22 17	22 19	22 13	22 15	23 02	[illegible]
Pi C Ep HgHg oder PiPi				99		25528	88	88	44	77	80100	88				24312						77	–			21570	44	44	44	44	44	–	99	
27 km																																		
21 ..																																		
16 ..									15.3 / 03 40																			15.4 / 02 50						
13 ..				34 50				10.5 / 03 95	05 80																			03 50						
11 ..				35 40				9.0 / 03 100	11 80		4.0 / 03 90																	03 80						
9 ..				34 59				7.5 / 03 120	05 90	02 40	03 91											27 110						02 60		36 60	03 80		03 110	
7 ..				34 50			01 70	03 90	05 50	04 50	5.3 / 02 70	36 40				04 40						27 80				6.3 / 35 80		02 60	33 60	35 50	04 40	01 40	03 80	
5.3 ..				34 50			01 80	02 60	05 50	01 50	4.0 / 02 70	36 40				04 60						28 50				06 80		36 33	33 40	35 40	05 40	02 20	03 80	
4 ..				33 40			36 60	36 50	05 70	03 60	3.8 / 03 60	35 40				04 50						28 40				06 10		02 30	34 60	34 30	04 40	03 20	02 80	
3 ..				31 40			35 40	34 80	04 30	03 50	2.3 / 02 40	35 40				04 50						29 36	29 36			06 50		33 30	32 40	32 30	01 50	02 20	03 30	
2 ..				36 40		32 70	33 40	35 60	02 40	01 30	1.8 / 36 30	34 30				05 40						27 40	29 40			05 50	4.4 / 36 48	03 30	29 40	31 30	36 50	03 20	36 40	
1.3 ..				29 50		33 50	33 50	34 40	01 50	01 50	33 05	31 30				04 40						24 20	28 50			07 50	0.8 / 24 30	36 05	–	29 50	36 40	02 10	35 40	
0.8 ..				28 50		34 40	33 40	32 30	36 40	01 70	28 30	29 30				01 50						21 20	27 60			08 40	0.3 / 34 20	02 05	23 30	27 40	36 20	02 05	35 30	
0.3 ..				25 40		3.0 / 27 30	33 40	34 50	3.8 / 35 40	8.1 / 08 40	29 10	27 10				36 40						[illegible]	25 [illegible]			09 12	[illegible]	12 05	20 20	24 30	36 10	36 05	6.1 / 00 66	

Täglicher Wetterbericht

des Deutschen Reichswetterdienstes
Herausgegeben von der Deutschen Seewarte
Verlagsort Hamburg

Jahrgang: 70 Nr. 55

Seite 1

Sonnabend, den 24. Februar 1945

Erläuterung: Die Beobachtungen sind sämtlich in der Form der 1935 in Warschau beschlossenen Einheitsschlüssel wiedergegeben. Kurze Erläuterungen zu den einzelnen Ziffern werden zu Beginn jedes Vierteljahres beigegeben. Ausführlich finden sie sich in „Anweisung zur Verzifferung von Wettermeldungen", herausgegeben vom Reichsluftfahrtministerium. Alle Zeitangaben in DGZ.

Gestern 14 Uhr

Deutschland Stationen:	Höhe m	JJJ	CC_{LH}	$wwVhN_h$	DDFWN	PPPTT	$UC_H app$
…burg-Fu.	18	403	0X	64428	48368	26357	9X709
…burg/Fgh.	41	400	5X	62538	06128	25803	9X711
	28	460	XX	67300	06459	26205	0X706
…emünde o	1	408	5X	41535	02448	21313	3X707
…pa o	1	464	5X	41347	22348	25702	0X710
…erland	16	461	5X	52538	08468	24403	9X814
…goland o	50	465	XX	57109	22649	24304	0X812
…um o	6	401	5X	57328	20568	35706	0X806
…men	4	142	5X	57348	20458	26707	0X810
…lhorn	22	402					
…mold	178	187					
…nover	51	421	5X	21435	20258	27708	9X710
…deburg	45	408	5X	08438	22358	28008	8X705
…n	123	437	5X	05568	18428	-	-
…in	48	436	57	05572	14327	30310	6X807
…han	202	407					
…r	265	049	22	41590	26445	31504	49810
…sel	289	351	XX	45309	18239	31003	9X606
…nkfurt/M.	111	412					
…rbrücken	189	441	04	05690	00043	32209	50609
…nberg	315	426					
…enbad	538	516					
…ßburg	151	219					
…lingen	427	443	00	00890	00000	-	-
…richshf.	400	444					
…nchen	528	414	05	11893	20203	30507	51907
…sbruck	573	507					
…nemünde o	3	455	57	05555	30226	27705	30811
…tin	1	404	53	05653	24126	27507	76803
…ow	70	450	52	05534	19228	35907	90809
…lin	48	440	5X	51535	22258	27807	9X804
…keuditz	131	449	5X	15538	20428	28507	9X906
…urt	320	646	57	05634	22327	30108	7X707
…esden	230	410	5X	51348	22358	23104	0X903
…uen	449	458					
…g	363	669	57	05655	22327	29906	7X704
…dweis	408	670	57	05764	04228	30005	6X404
…sütz	263	676	5X	05548	26328	29503	8X702
…sau	302	865	51	05664	00028	34705	XXXXX
…burg	434	508	04	47692	14303	34009	49908
…n	157	501	61	02685	24527	28708	4X704
…az	334	505					
…agenfurt	449	502					
…genwalde o	7	429	5X	03628	20018	26202	9X800
…nzig	15	405	56	92742	22425	32207	71201
…önigsberg	20	422					
…mel o	3	447					
…horn	47	551					
…sen	99	552					
…ünberg/Schl.	148	420					
…eslau	117	411	5X	05657	26327	-	-
…eiwitz	255	454					
…arschau	107	556					
…lystok	135	555					
…zmannstadt	176	557					
…blin	203	559					
…akau	216	561					
…mberg	330	571					

Gestern 19 Uhr

Stationen	Höhe m	JJJ	CC_{LH}	$wwVhN_h$	DDFWN	PPPTT	$UC_H app$	$RR \frac{T_xT_x}{SV_{ge}} E$
…burg-Fu.	18	403	6X	62426	22468	23106	0X707	08074
…burg/Fgh.	41	400	5X	21235	06208	23102	9X103	24651
	28	460	5X	62426	22468	21306	0X703	04061
…emünde o	1	408	5X	62636	12408	22805	9X506	97201
…pa o	1	464	5X	04458	06328	24102	0X704	97441
…erland	16	461	5X	22588	26468	22402	9X502	96041
…goland o	50	465	XX	46009	24509	22604	0X703	08301
…um o	6	401	XX	48109	24459	24905	0X901	03311
…men	4	142	5X	62425	22468	24105	0X705	08071
…lhorn	22	402						
…mold	178	187	6X	62428	24368	27406	9X802	01024
…nover	51	421	5X	05435	22468	25307	8X705	02081
…deburg	45	408						
…n	123	437	5X	05668	30328	22307	7X602	-
…in	48	436	52	05565	20128	26808	7X805	-
…han	202	407						
…r	265	049						
…sel	289	351						
…nkfurt/M.	111	412	57	08465	18328	29107	77604	00410
…rbrücken	189	441	07	05790	00026	34406	66602	10X31
…nberg	315	426						
…enbad	538	516						
…ßburg	151	219						
…lingen	427	443	04	04890	00004	30504	65702	00120
…richshf.	400	444	00	05190	30100	32404	80201	00094
…nchen	528	414	04	05493	48406	31802	76702	10094
…sbruck	573	507	04	05791	00004	31503	70401	10091
…nemünde o	3	455	5X	05468	10128	24903	9X810	0X140
…tin	1	404						
…ow	70	450	5X	64218	19308	22705	2X809	03071
…lin	48	440	5X	02328	20258	25306	0X809	01071
…keuditz	131	449	5X	62346	20328	26806	9X604	97084
…urt	320	646	52	22674	24368	27806	7X709	97080
…esden	230	410	5X	21438	18558	26405	9X707	92061
…uen	449	458	5X	05547	18328	28805	8X705	97051
…g	363	669	5X	05668	20328	28705	8X703	97061
…dweis	408	670	5X	05618	00028	29305	9X602	00051
…sütz	263	676	5X	05448	26468	29202	0X802	92031
…sau	302	865						
…burg	434	508	50	02884	20004	30704	70501	00111
…n	157	501						
…az	334	505	57	05664	30137	29303	7X311	10107
…agenfurt	449	502	04	02890	00025	29302	40525	-
…genwalde o	7	429	5X	45268	01038	24701	9X805	10221
…nzig	15	405	57	05557	60227	24704	8X401	00041
…önigsberg	20	422	04	05693	21223	00904	94201	00255
…mel o	3	447						
…horn	47	551						
…sen	99	552						
…ünberg/Schl.	148	420						
…eslau	117	411						
…eiwitz	255	454						
…arschau	107	556						
…lystok	135	555						
…zmannstadt	176	557						
…blin	203	559						
…akau	216	561						
…mberg	330	571						

Heute 2 Uhr

Stationen	Höhe m	JJJ	CC_{LH}	$wwVhN_h$	DDFWN	PPPTT	$UC_H app$
…burg-Fu.	18	403	5X	05534	28448	25502	0X317
…burg/Fgh.	41	400					
	28	460	57	23734	33558	25701	X412
…emünde o	1	408	5X	52528	05568	22903	0X412
…pa o	1	464					
…erland	16	461	5X	05645	32257	28502	9X311
…goland o	50	465	5X	02835	30447	28203	9X314
…um o	6	401	52	05655	30528	29804	8X311
…men	4	142	5X	05645	31508	26803	9X913
…lhorn	22	402	0X	13748	03478	30104	0X310
…mold	178	187					
…nover	51	421	5X	02535	54508	28504	9X406
…deburg	45	408					
…n	123	437					
…in	48	436	5X	52448	24408	29725	2X421
…han	202	407					
…r	265	049					
…sel	289	351	60	05544	24467	27205	8X603
…nkfurt/M.	111	412	60	13825	24558	XXX05	8X707
…rbrücken	189	441					
…nberg	315	426					
…enbad	538	516					
…ßburg	151	219					
…lingen	427	443					
…richshf.	400	444	03	05697	00027	32452	90203
…nchen	528	414					
…sbruck	573	507					
…nemünde o	3	455	5X	05438	04568	21311	9X504
…tin	1	404	5X	04328	28268	19902	9X808
…ow	70	450	5X	02338	26368	49005	9X804
…lin	48	440	52	04325	24468	24306	2X607
…keuditz	131	449	5X	54455	21528	23402	9X710
…urt	320	646	52	26674	21528	25705	8X80[illegible]
…esden	230	410	52	64425	22352	32305	8X802
…uen	449	458	57	05454	22222	29603	0X707
…g	363	669					
…dweis	408	670					
…sütz	263	676					
…sau	302	865					
…burg	434	508					
…n	157	501					
…az	334	505					
…agenfurt	449	502					
…genwalde o	7	429					
…nzig	15	405	5X	05538	20032	21614	0X707
…önigsberg	20	422	03	45298	36248	XXX11	0X705
…mel o	3	447					
…horn	47	551					
…sen	99	552					
…ünberg/Schl.	148	420					
…eslau	117	411					
…eiwitz	255	454					
…arschau	107	556					
…lystok	135	555					
…zmannstadt	176	557					
…blin	203	559					
…akau	216	561					
…mberg	330	571					

Heute 8 Uhr

Stationen	Höhe m	JJJ	CC_{LH}	$wwVhN_h$	DDFWN	PPPTT	$UC_H app$	$RR \frac{T_xT_x}{SV_{ge}} E$
…burg-Fu.	18	403	5X	05635	26228	30303	0X311	01021
…burg/Fgh.	41	400	57	02555	24355	32220	22266	-
	28	460	57	25752	22303	29501	00203	02560
…emünde o	1	408	5X	05636	63568	26202	9X203	02251
…pa o	1	464	5X	42628	32658	25802	2X210	02261
…erland	16	461	50	51534	26324	29X02	90205	00210
…goland o	50	465	52	22525	24425	30403	91202	92280
…um o	6	401	5X	05704	24325	32654	0X405	00041
…men	4	142	5X	23756	26226	34403	9X340	04021
…lhorn	22	402						
…mold	178	187	52	05534	26268	31502	9X307	-
…nover	51	421						
…deburg	45	408						
…n	123	437	5X	25890	32267	32903	8X308	03031
…in	48	436	5X	05648	28458	33204	9X308	02041
…han	202	407						
…r	265	049	5X	05548	46428	33703	2X308	99XX0
…sel	289	351	5X	08608	XXX08	31404	9X303	21041
…nkfurt/M.	111	412	5X	05752	20202	34326	8X308	94020
…rbrücken	189	441						
…nberg	315	426						
…enbad	538	516						
…ßburg	151	219						
…lingen	427	443	52	05765	20027	34800	9X404	00510
…richshf.	400	444	5X	05455	20028	33750	2X402	00533
…nchen	528	414	54	05674	[illegible]	3.303	7X302	00608
…sbruck	573	507	5X	71555	00025	33350	9X402	00504
…nemünde o	3	455	5X	05638	30538	25302	07311	05464
…tin	1	404	5X	05038	30479	24704	9X347	05591
…ow	70	450	5X	05230	38465	25701	9X241	24501
…lin	48	440	5X	23735	32568	26402	9X326	45021
…keuditz	131	449	5X	15758	54828	26502	9X313	02021
…urt	320	646	5X	54645	24568	30402	0X208	01011
…esden	230	410	6X	52529	59668	23803	2X401	24231
…uen	449	458	5X	05644	26668	28003	2X408	02041
…g	363	669						
…dweis	408	670	57	40744	32428	35003	7X403	01031
…sütz	263	676	57	55454	00048	32004	9X407	01011
…sau	302	865						
…burg	434	508	55	05893	44228	29604	87702	00503
…n	157	501	7	03270	24524	24006	64604	97051
…az	334	505						
…agenfurt	449	502	57	03293	00028	27752	9X504	00529
…genwalde o	7	429						
…nzig	15	405	5X	23328	28158	22000	0X203	24568
…önigsberg	20	422	5X	05648	00128	XXX07	9X300	00005
…mel o	3	447						
…horn	47	551						
…sen	99	552						
…ünberg/Schl.	148	420						
…eslau	117	411						
…eiwitz	255	454						
…arschau	107	556						
…lystok	135	555						
…zmannstadt	176	557						
…blin	203	559						
…akau	216	561						
…mberg	330	571						

Bergstationen

Gestern 14 Uhr

Bergstationen:	Höhe m	JJJ	CC_{LH}	$wwVhN_h$	DDFWN	PPPTT	$UC_H app$
…nnblick	3106	503	04	02943	02544	99858	62304
…gspitze	2962	416					
…rbitzkogel	2397	506					
…neekoppe	1602	428	5X	46239	30649	44551	2X902
…uerkogel	1577	862					
…ldberg/Sch.	1493	427					
…öchl	1446	511					
…nzer	1214	519	5X	25998	26328	24852	9X803
…chtelberg	1213	419					
…rnisgrinde	1166	561					
…ocken	1141	418	XX	57824	24559	94922	2X905
…sserkuppe	923	423	5X	71553	23448	20301	0X805
…lsberg	915	446	XX	46409	X5849	47291	0X706
…hler Asten	840	417	5X	02747	22357	26702	9X808
…ldberg/Ts.	801	424					
…lenit	673	397					

Gestern 19 Uhr

Bergstationen	Höhe m	JJJ	CC_{LH}	$wwVhN_h$	DDFWN	PPPTT	$UC_H app$	$R_2R_2T_xT_xE$
…nnblick	3106	503	04	04974	92324	99858	70701	20599
…gspitze	2962	416	94	21994	52204	44458	82821	05579
…rbitzkogel	2397	506	50	02947	92347	27357	82204	20579
…neekoppe	1602	428						
…uerkogel	1577	862						
…ldberg/Sch.	1493	427						
…öchl	1446	511	57	03845	22525	33421	44321	00004
…nzer	1214	519	5X	05977	26327	27051	5X702	00519
…chtelberg	1213	419	5X	83246	30648	84751	0X705	97009
…rnisgrinde	1166	561	05	15790	26225	94462	36601	00089
…ocken	1141	418	X5	94221	22841	93060	0X627	23035
…sserkuppe	923	423	07	05690	22527	48401	7X805	-
…lsberg	915	446	57	15743	53425	44904	8X706	00039
…hler Asten	840	417	5X	54638	12428	25223	0X803	00048
…ldberg/Ts.	801	424	57	05553	24328	33003	5X505	00064
…lenit	673	397	04	05790	21525	47705	49805	00094

Heute 2 Uhr

Bergstationen	Höhe m	JJJ	CC_{LH}	$wwVhN_h$	DDFWN	PPPTT	$UC_H app$
…nnblick	3106	503					
…gspitze	2962	416					
…rbitzkogel	2397	506					
…neekoppe	1602	428	XX	46229	53948	30452	2X945
…uerkogel	1577	862					
…ldberg/Sch.	1493	427					
…öchl	1446	511					
…nzer	1214	519					
…chtelberg	1213	419	XX	71129	25549	31651	2X715
…rnisgrinde	1166	561					
…ocken	1141	418	XX	77021	51573	29351	6X706
…sserkuppe	923	423	5X	73330	24527	36632	9X805
…lsberg	915	446	57	07943	22728	43022	3X707
…hler Asten	840	417	XX	51133	24568	28495	6X823
…ldberg/Ts.	801	424	XX	48234	24529	90900	[illegible]
…lenit	673	397					

Heute 8 Uhr

Bergstationen	Höhe m	JJJ	CC_{LH}	$wwVhN_h$	DDFWN	PPPTT	$UC_H app$	$R_2R_2T_xT_xE$
…nnblick	3106	503	5X	71510	2832X	96761	9X808	-
…gspitze	2962	416	XX	77229	28679	41158	2X707	22999
…rbitzkogel	2397	506						
…neekoppe	1602	428	XX	45209	11579	33554	2X707	21549
…uerkogel	1577	862						
…ldberg/Sch.	1493	427						
…öchl	1446	511						
…nzer	1214	519						
…chtelberg	1213	419	XX	40204	62879	80252	0X403	04229
…rnisgrinde	1166	561	5X	25550	24325	43550	9X405	00549
…ocken	1141	418						
…sserkuppe	923	423	XX	77209	38539	47354	2X334	22527
…lsberg	915	446	XX	46029	39959	44752	2X407	XX539
…hler Asten	840	417						
…ldberg/Ts.	801	424	XX	46209	38559	37054	2X306	97914
…lenit	673	397	XX	46207	30529	43762	0X507	47514

Berichtigungen

Sämtliche Karten des „Tagli
weiteres nach der von der Z
gezeichnet. (Erlaß RLM.

Wetterlage von gestern: Freitag, 23. Februar 1945

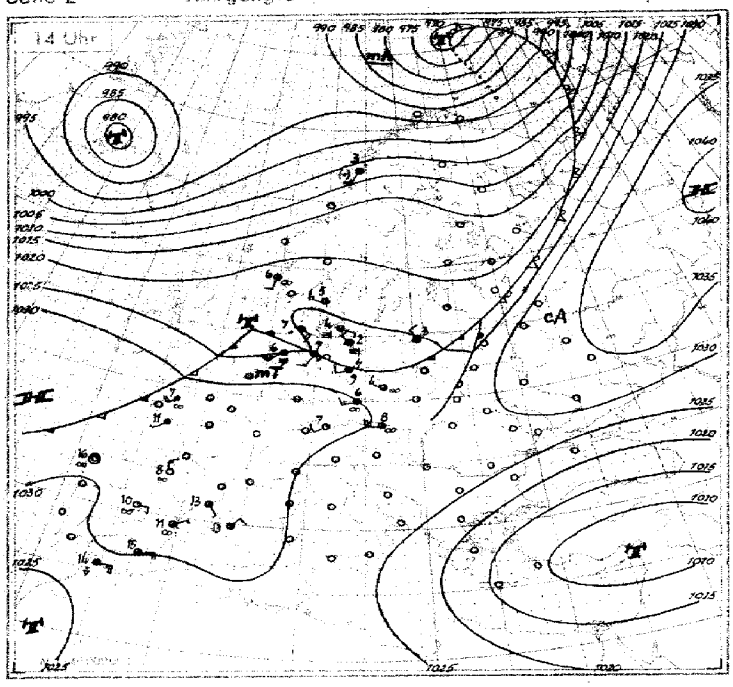

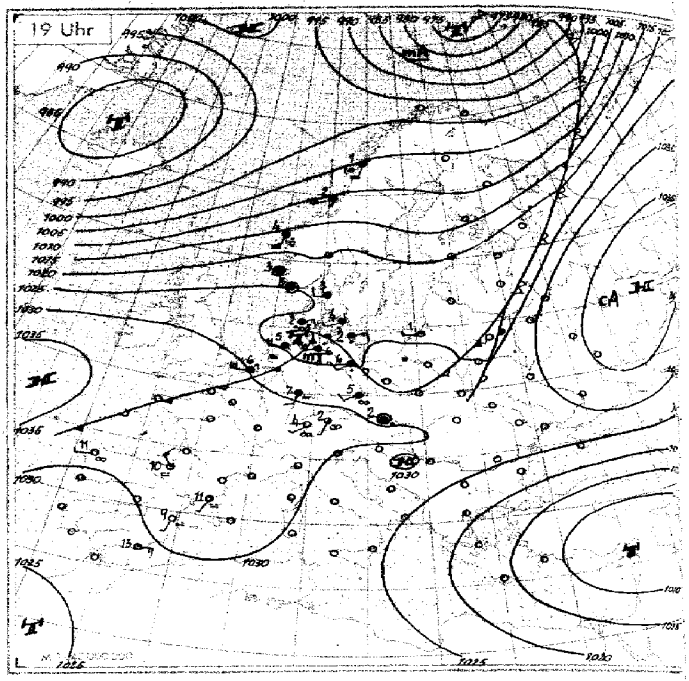

Wetterlage von heute nacht: Sonnabend, 24. Februar 1945

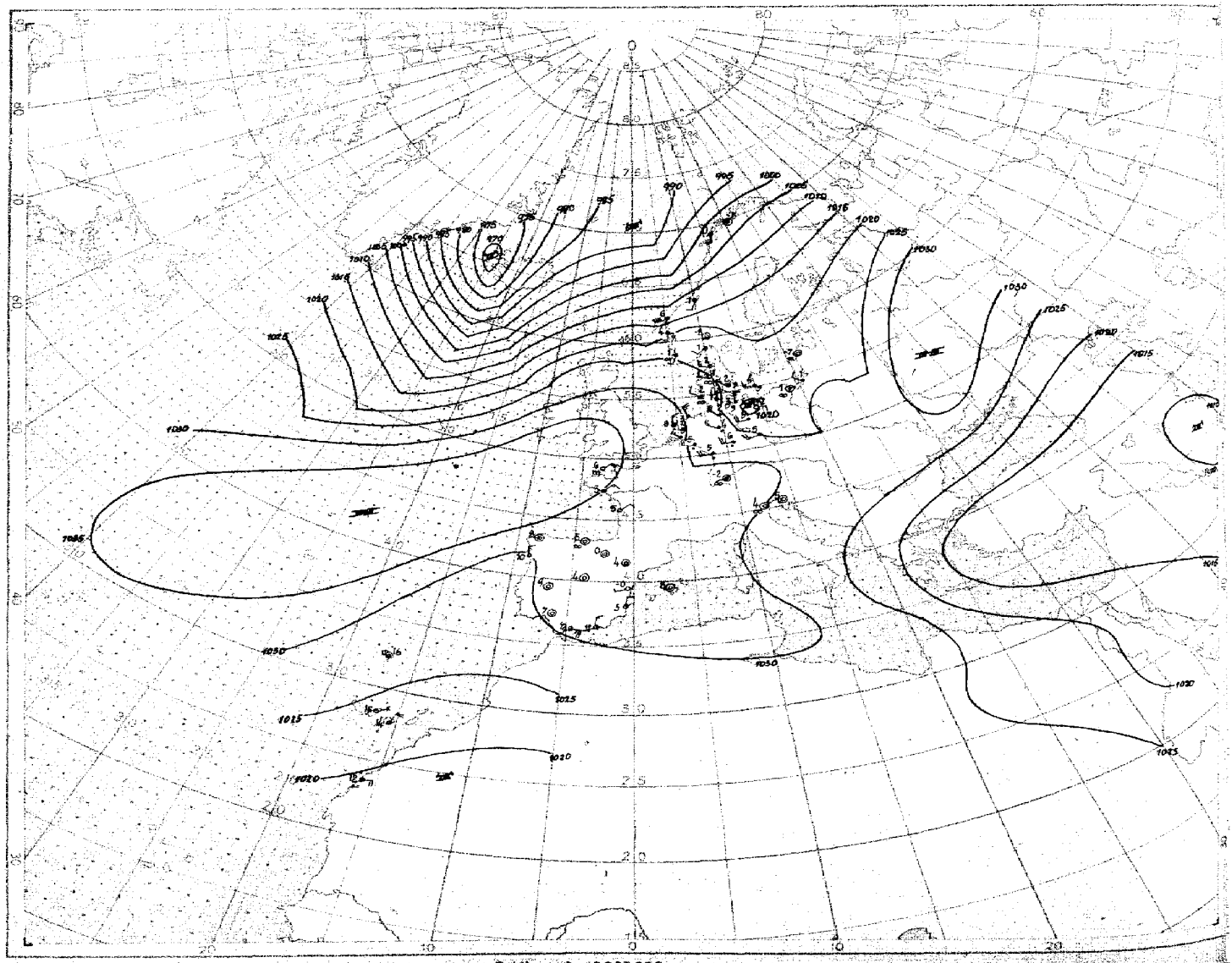

2 Uhr M. 1 : 40 000 000 (60. Breitengrad)

Nr. 55

Höhen-Aufstiege

1. Teil

Sonnabend den *24. Februar* 1945

Seite 5

heute

Schlüssel: Kenngruppe: I I I G G $H_eH_eE_aT_tT_t$ / $Q_oQ_oQ_oQ_oE_a$ ... G G / Q L L ... G G | $Ha_oHa_oHa_oHr_oHr_o$ $Hr_oHr_oHr_oHr_oz_o$

Hauptisobarenflächen: $Ha_1Ha_1T_{a1}T_{a1}U_{a1}$ $Ha_2Ha_2T_{a2}T_{a2}U_{a2}$ $Ha_3Ha_3T_{a3}T_{a3}U_{a3}$ .... $Ha_8Ha_8T_{a8}T_{a8}U_{a8}$ $Ha_9Ha_9T_{a9}T_{a9}U_{a9}$ $Ha_0Ha_0T_{a0}T_{a0}U_{a0}$ $H_bH_bT_bT_bU_b$

Markante Punkte: $P_1P_1TTU_1$ $P_2P_2TTU_2$ ....

Pseudopot. Temperatur: $9\,Q_1Q_1Q_1Q_1$ $Q_2Q_2Q_2Q_2Q_2$ $Q_3Q_3Q_3Q_3Q_3$ $IIIP_1P_1$

gg = Datum
GGz = Uhrzeit (D.G.Z.)

Values in the temperature rows: the small figure written above an entry is given in brackets before it.

Ort / Kennziffer / Höhe	Bardufoss 739	Bodö 010 5 m	Drontheim 017 52 m	Bergen 022 35 m	Kristiansand 032 21 m	Kjeller 041 188 m	Hanstholm 183 29 m	Blaavandshuk 184 15 m	Leeuwarden 010 2 m	Helder 291 52 m	Emden 154 2 m
gg GG	24 05	24 05	24 05	24 05	24 05	24 04	24 05	24 05	24 05	24 05	24 05
TT 41	-	-	-	-	-	-	-	-	-	-	-
TT 96	-	-	-	-	-	-	-	-	-58	-	-
TT 225	-	-	-63	-	-	-63	-62	-60	-60	-60	-63
TT 300	-59	-54	-53	-60	-	-53	-51	-62	-48	-41	-53
TT 400	-49	-50	-42	-38	-38	-42	-39	-39	-35	-36	-39
TT 500	[0] 13 -39	[6] 15 -37	[7] 21 -3	[8] 27 -29	-31	[5] 20 -34	[3] 23 -28	[4] 27 -29	[4] 27 -23	[4] 29 -26	[6] 26 -29
TT 600	[0] 12 -28	[8] 14 -26	18 -25	[8] 19 -23	18 -23	[6] 13 -26	[0] 19 -23	[6] 24 -19	[2] 23 -18	[2] 19 -21	21 -21
TT 700	[6] 12 -19	[6] 12 -18	[7] 16 -16	[8] 16 -10	[9] 24 -17	[6] 12 -17	[3] 13 -16	[6] 25 -9	[2] 17 -12	[2] 19 -11	-13
TT 800	[2] 13 +12	[9] 12 -10	-9	-10	-9	[5] 12 -9	[3] 11 -9	[9] 18 -7	[5] 16 -6	-2	-7
TT 900	[0] 9 -6	[9] 11 -4	[6] 14 -0	14 -4	-3	[6] 12 -2	[7] 11 -3	[8] 17 -2	[9] 16 -1	[7] 13 -2	-3
950	9	11	-	15	-	11	14	17	16	-	11
Boden	8 -4	11 -2	9 -3	15 +3	6	1 -6	10 +1	11 +0	8 +2	+3	11 +1
H 41	-	-	-	-	-	-	-	-	-	-	-
H 96	-	-	-	-	-	(1572)	(1577)	-	1597	-	(1684)
H 225	-	(1020)	1035	(1051)	-	1042	1055	1062	1074	1073	1062
H 300	836	840	859	873	-	865	876	883	893	894	885
H 400	656	660	673	683	686	678	688	695	701	703	697
H 500	509	513	522	530	535	527	535	542	547	548	543
H 600	384	387	394	407	405	400	406	412	414	417	413
H 700	274	276	282	288	293	289	293	298	300	303	299
H 800	175	176	183	188	193	189	193	206	199	201	198
H 900	85	86	92	98	103	99	103	100	108	110	107
H 1000	3.2	3.7	8.5	15.4	20.1	16.5	20.2	21.7	24.7	27.4	24.7
Hr 41/96	-	-		-		-	-	-	-	-	-
Hr 96/225	-	-		-	-	(531)	(522)	-	523	-	(522)
Hr 225/500	-	(507)	513	(521)	-	514	520	520	528	525	519
Hr 500/1000	506	509	514	514	513	511	515	521	521	521	519
Markante Punkte ($P_1P_1TTU_1$)	-	-	-	-	-	-	13591	-	-	-	15571
	-	-	-	-	-	-	19581	-	-	-	17591
	-	-	-	-	-	-	21621	-	-	-	19631
	-	-	-	-	-	-	26591	-	-	-	23631
	-	-	-	-	-	-	31921	-	-	-	24641
	-	-	-	-	-	-	39911	-	-	-	33971
	-	27561	-	-	42861	14561	45841	23601	-	-	46821
	-	34581	26611	24631	47847	16541	65691	63665	-	-	59725
	-	65719	52801	35921	62726	24641	87682	73567	-	-	67641
	33601	78807	74648	46828	52571	35961	84501	78588	-	76599	82551
	95011	85589	96021	76628	95511	94016	96509	00049	-	92519	88541
	99517	00037	01027	02059	02509	03659	02029	03629	-	03040	03039

Ort / Kennziffer / Höhe	Helgoland 465 42 m	Unter-?? 181 94 m	Swinemünde 455 10 m	Nest 266 2 m	Gotenhafen 550 16 m	Gerdauen 319 63 m	Raesfeld 061	Nürnberg 041 620 m	Essen 437 85 m
gg GG		24 05		24 05	24 04		24 05		
TT 41		-		-	-		-		
TT 96		-		-	-		-		
TT 225		-55		-	-		-58		
TT 300		-61		-57	-52		-49		
TT 400		-42		-46	-43		-37		
TT 500		26 -29		[9] 22 -32	24 -30		[5] 27 -28		
TT 600		[3] 20 -20		[9] 19 -23	[9] 26 -21		[6] 22 -20		
TT 700		[5] 17 -14		[9] 15 -14	15 -15		[8] 20 -13		
TT 800		-9		[0] 13 -10	[9] 14 -10		[8] 14 -9		
TT 900		[0] 12 -5		[0] 11 -5	-5		[8] 12 -3		
950		11		11			11		
Boden		11 +1		5 +0	9 +0		12 +2		
H 41		-		-	-		-		
H 96		(1688)		-	-		-		
H 225		1059		-	(1048)		1067		
H 300		878		863	869		887		
H 400		691		681	684		696		
H 500		538		531	532		543		
H 600		408		402	402		412		
H 700		295		290	289		299		
H 800		194		189	189		198		
H 900		104		100	99		108		
H 1000		22.0		17.4	16.9		24.2		
Hr 41/96		-		-	-		-		
Hr 96/225		(529)		-	-		-		
Hr 225/500		521		-	(515)		526		
Hr 500/1000		516		514	515		519		
Markante Punkte		14571		-	-		-		
		28531		-	-		-		
		35961					-		
		36961		-	-		-		
		48801		-	-		-		
		55741		-	27571		-		
		59712		-	32531		25561		
		68642		40571	35981		35901		
		71636		33541	38961		46794		
		79591		76600	71651		55736		
		88360		76510	84579		64686		
		02020		02000	02010		02039		

Ort / Kennziffer / Höhe	Erfurt 646 313 m	Berlin 440 52 m	Cochem 331	Neiße 974	Freiburg 580	Reichenbach 595	München 414 526 m	Pilsen 666 366 m	Wien 509 157 m	Klagenfurt 502 464 m
gg GG	24 05	24 05	24 06	24 05		24 05		24 05	24 06	
TT 41	-	-	-	-		-		-	-	
TT 96	-	-	-	-		-		-	-	
TT 225	-	-54	-	-61		-		-59	-61	
TT 300	-53	-52	-52	-52		-49		-51	-52	
TT 400	-40	-41	-38	-40		-34		-38	-36	
TT 500	[4] 28 -28	[7] 28 -22	[0] 27 -29	[8] 29 27		[7] 33 -24		[3] 27 -28	[4] 31 -25	
TT 600	[0] 27 -18	[0] 25 -19	[0] 27 -18	[0] 29 -16		[3] 30 -17		[5] 20 -18	[3] 24 -18	
TT 700	[9] 24 -10	[0] 25 -10	[6] 25 -10	[0] 25 -10		[8] 28 -8		[9] 26 -9	[3] 21 -10	
TT 800	[0] 20 -6	[0] 23 -6	[9] 22 -4	[0] 25 -3		[3] 22 -1		[8] 21 -4	[4] 20 -2	
TT 900	[0] 20 +0	[0] 21 +1	[9] 16 -1	[0] 21 +1		[5] 19 +3		[6] 17 +1	[6] 22 +4	
950	18	21	16	19		16		16	20	
Boden	17 +3	19 +5	18 +3	16 +3		15 -0		14 -1	15 +0	
H 41	-	-	-	-		-		-	-	
H 96	-	-	-	-		-		-	-	
H 225	-	1061	-	1061		(1079)		1065	1068	
H 300	883	880	881	885		899		887	890	
H 400	695	693	692	696		708		697	700	
H 500	542	540	541	523		552		544	545	
H 600	411	408	410	411		419		413	413	
H 700	297	294	295	295		304		298	299	
H 800	195	192	193	195		201		196	196	
H 900	104	100	101	107		108		104	104	
H 1000	20.4	15.9	18.1	16.9		24.5		20.1	19.2	
Hr 41/96	-	-	-	-		-		-	-	
Hr 96/225	-	-	-	-		-		-	-	
Hr 225/500	-	521	-	518		(527)		522	523	
Hr 500/1000	522	524	523	526		527		524	526	
Markante Punkte	-	-	-	-		-		-	-	
	-	-	-	-		-		-	-	
	-	-	-	-		-		-	27571	
	-	-	-	-		-		-	49751	
	-	-	-	-		-		-	54714	
	-	-	28541	-		30991		-	57754	
	-	-	36951	23611		42821		-	65643	
	-	20551	43881	25601		43821		-	78534	
	-	33521	54730	65708		59679		49591	83516	
	30531	65710	34619	61628		47610		21591	97070	
	32060	98050	69529	94030		94037		24601	99047	
	97049	01009	01053	97040		96019		27571	01067	

gg = Datum
GGz = Uhrzeit (D.G.Z.)

Aufstiege mit Positionsangaben

Länge und Breite

Ort / Kennziffer / Höhe	Mailand 302 110 m	Venedig 312 10 m	Vicenza 752	Kopenhagen 181	Helsingør 619	57 N, 22 E	51 N, 06 E	52 N, 05 E	57 N, 22 E
gg GG				24 05	24 05	24 05	23 10	23 1?	23 17
TT 41				-	-	-	-	-	-
TT 96				-	-	-	-	-	-
TT 225				-53	-55	-	-53	-56	-56
TT 300				-51	-51	-	-42	-45	-46
TT 400				-42	-43	-43	-50	-53	-41
TT 500				[4] 21 -32	[4] -31	-34	-30	-23	-33
TT 600				[4] 16 -24	[7] 16 -24	-24	-18	-11	-23
TT 700				[8] 14 -17	[4] -16	-16	-6	-6	-15
TT 800				[9] 12 -10	-9	-8	+2	-3	-0
TT 900				[0] 12 -4	[9] 13 -2	-5	+4	+2	+3
950				12	13	-	-	-	-
Boden				9 +1	10 +1	-	-	-	-
H 41				-	-	-	-	-	-
H 96				(1588)	-	-	-	-	(1588)
H 225				1050	1050	-	1095	1039	1056
H 300				868	869	-	912	906	873
H 400				682	683	681	716	713	683
H 500				531	532	530	556	556	531
H 600				403	404	402	422	423	402
H 700				291	296	290	305	304	290
H 800				191	192	190	201	199	190
H 900				101	102	100	108	107	102
H 1000				19.0	19.1	17.9	23.5	24.6	16.7
Hr 41/96				-	-	-	-	-	-
Hr 96/225				(538)	-	-	-	-	(532)
Hr 225/500				519	517	-	543	533	525
Hr 500/1000				512	513	512	533	532	513
Markante Punkte				-	-		-		
				-	-		-		
				-	-		-		
				-	-		-		
				-	-		-		
				-	21541		14721		
				15531	25561	37951	25721	19601	
				18557	35961	39941	48711	24531	
				26514	54785	43901	87051	75531	
				63501	68672	81591	96011	77551	13551
				01020	95008	88551	97081	95051	91527
				01010	01020	01549	01049	03079	01015

Flugzeugaufstiege

Ort / Kennziffer / Höhe	heute: Pardubitz 728	heute: Paderborn 677	heute: Neuruppin 2..	heute: Kitzingen 717	heute: Lindenberg 425 122 m	heute: Lindenberg 426	gestern: München 414	gestern: Lindenberg 425 122 m	gestern: Neuruppin 2..	gestern: Hamburg 403
gg GG	24 07	24 07	24 07	24 07	24 06	24 08	23 16		23 17	23 17
TT 41	-	-	-	-	-	-	-		-	-
TT 96	-	-	-	-	-	-	-		-	-
TT 225	-	-	-	-	-	-	-		-	-
TT 300	-	-	-	-	-	-	-		-	-
TT 400	-	-	-	-	-	-	-		-	-
TT 500	25 -27	[3] 26 -28	[1] 23 -32	[7] 27 -28			[4] 32 -20		[7] 29 -27	[8] 36 -22
TT 600	[7] 23 -20	[2] 23 -19	[2] 17 -23	[7] 26 -18	-		[4] 33 -11		[7] 27 -17	[8] 35 -12
TT 700	[8] 21 -12	[3] 16 -14	[4] 15 -15	[0] 24 -11	[5] 23 -9	[6] 24 -11	[3] 27 -6		[8] 26 -9	[9] 30 -7
TT 800	[9] 19 -6	[4] 12 -8	[8] 12 -10	[0] 22 -5	[9] 25 -4	[8] 13 -7	[3] 25 +2		[9] 24 -3	[0] 20 -3
TT 900	[4] 13 -2	[7] 9 -6	[7] 9 -5	[9] 19 +0	[0] 23 +1	[0] 16 -2	[4] 24 +7		[9] 21 +1	[0] 21 +3
950	16	9	10	16	21	15	24		18	20
Boden	15 +3	10 +1	9 +2	14 +2	20 +5	12 +1	20 -4		19 +6	21 +3
H 41	-	-	-	-	-	-	-		-	-
H 96	-	-	-	-	-	-	-		-	-
H 225	-	-	-	-	-	-	-		-	-
H 300	-	-	-	-	-	-	-		-	-
H 400	-	-	-	-	-	-	-		(700)	-
H 500	538	544	530	545			540		546	549
H 600	408	414	404	314	-		426		415	415
H 700	294	300	302	298	10.	27.	298		299	298
H 800	192	179	192	193	192	193	204		157	195
H 900	101	109	102	92	100	102	110		106	103
H 1000	17.7	27.3	19.6	22.7	15.7	19.3	2-.5		21.6	18.9
Hr 41/96	-	-	-	-	-	-	-		-	-
Hr 96/225	-	-	-	-	-	-	-		-	-
Hr 225/500	-	-	-	-	-	-	-		-	-
Hr 500/1000	520	517	511	523			530		535	530
Markante Punkte	-	-	-	-	-	-	-		-	-
	-	-	-	-	-	-	-		-	-
	-	50783	-	-	-	-	-		-	-
	53767	56722	-	-	-	-	49714		-	-
	64668	62682	50822	-	-	-	51684		-	-
	73638	63583	54762	-	-	-	55696		-	-
	23519	69642	57163	57806		75598	42593			46765
	46518	70593	64692	85734		75597	57665			57455
	85519	82574	68674	46639		75577	68563		46817	85630
	95010	89582	75614	67530	77597	82570	69563		92039	93030
	98030	96568	97517	93019	89010	96010	85106		93010	93020
	99030	01019	02035	00019	01050	01010	97084		02079	93020

Klartexte:

Kitzingen 24 07: [illegible] Ac-Bank, darauf [illegible] quell., wolo.

Lindenberg 24 06: Drachenanstieg: [illegible] St, Fs, Regen, starke Vereisung.

Lindenberg 24 08: Drachenanstieg: [illegible] Sc, Fs, Vereis., Sicht 25 km.

Pardubitz 24 07: [illegible] Vereis. [illegible] quell. Ac, As, [illegible] über wolo.

Paderborn 24 07: [illegible] Sc, [illegible] Schicht nach W [illegible] wachsend, [illegible] Wolken Vereisung.

Neuruppin 24 07: [illegible] Sc [illegible] NW [illegible] Ac.

München 23 16: [illegible] Feldern [illegible] Cs-Aufzug [illegible] N.

Neuruppin 23 17: [illegible] Nieseln [illegible] Vereis. [illegible] gen bei Landung Wolkenuntergr. 30 m [illegible]

Hamburg 23 17: Regen [illegible] As [illegible] keine Vereisung.

Karten vom Frühtermin

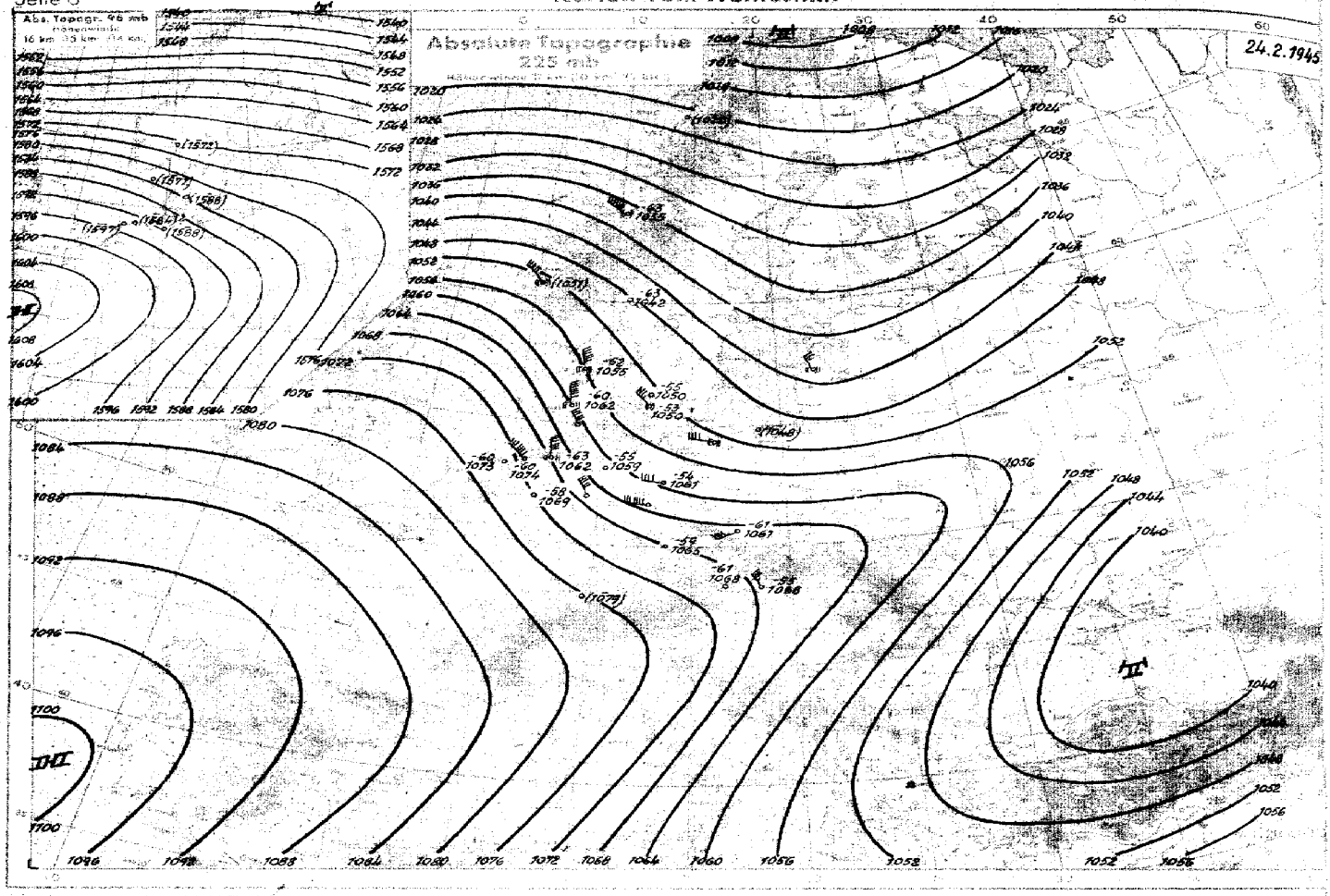

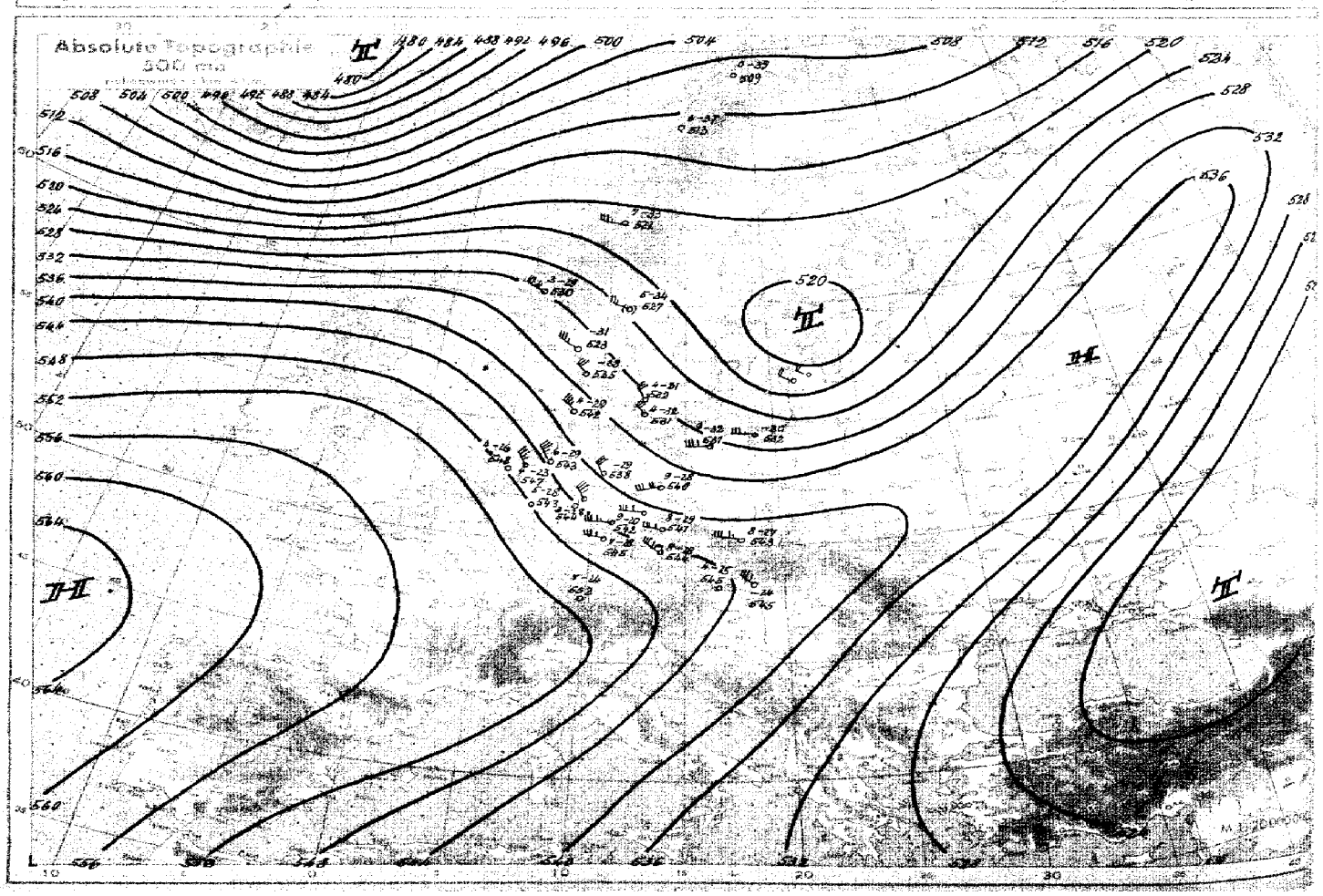

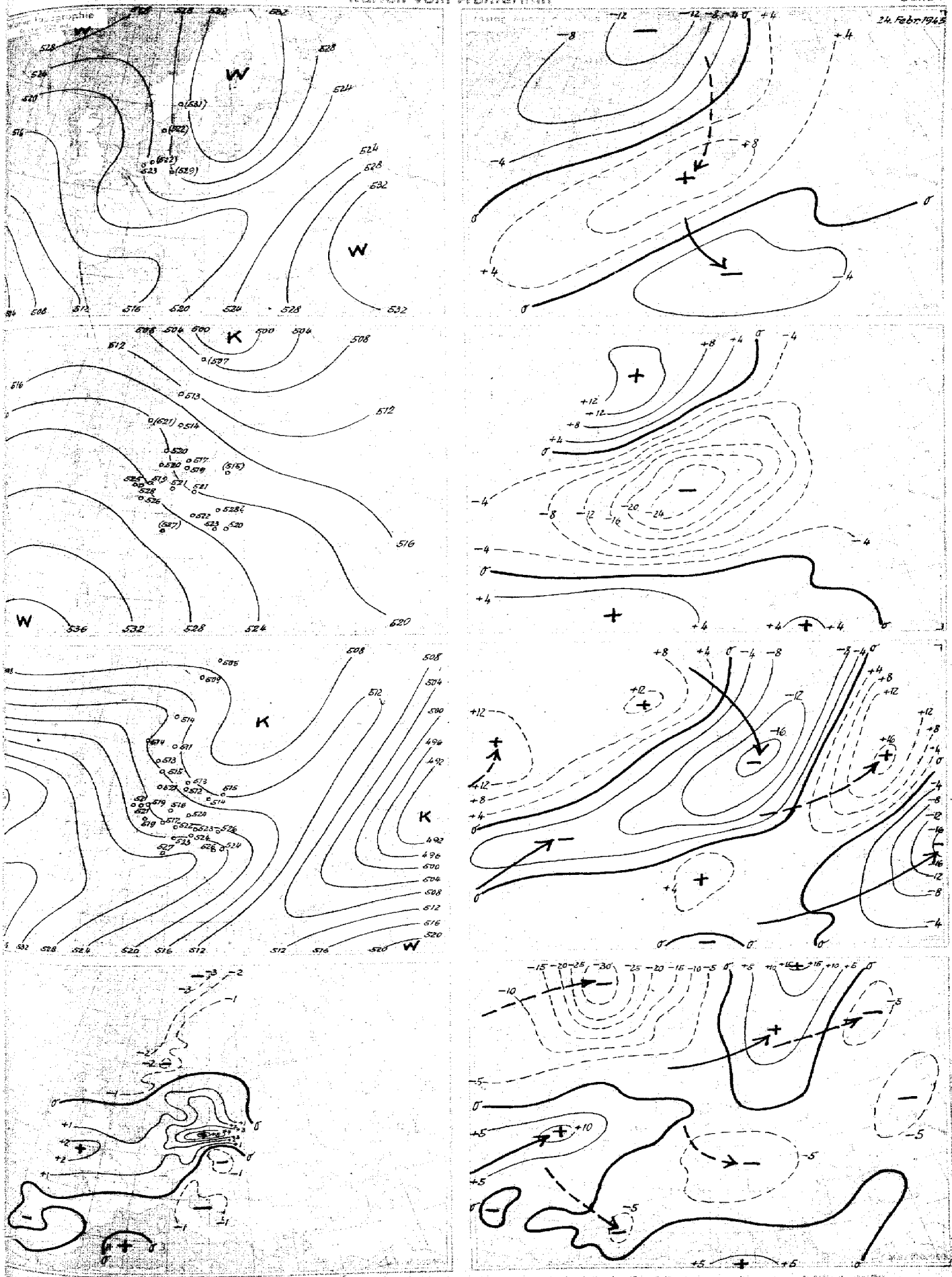

3stündige Bodendruckänderung seit heute 5 Uhr in Millibar

24stündige Bodendruckänderung seit gestern 5 Uhr in Millibar

Nr. 54

Höhen-Aufstiege
2. Teil

Sonnabend den *24. Februar* 194
Seite

Vortag

yy = Datum
G,G, = Uhrzeit (D.G.Z.)

Oberer Teil: ÜQQTT = Relative Feuchte in 10%, darunter Pseudopot. Temperatur in °C und wahre Temp. (°C) an den Hauptisobarenflächen.
Mittlerer Teil: HaHaHa = Höhen der Hauptisobarenflächen in dyn. Dekametern. HrHrHr = Abstand zwischen 500 u. 1000, 225 u. 500, 96 u. 225, 41 u. 96 mb-Fläche.
Unterer Teil: PtPtTTUt = Druck, Temperatur und Feuchte an den markanten Punkten.
Klammern zeigen an, daß der Wert durch Verlängerung der Zustandskurve ergänzt ist.

	Ort (Kennziffer, Höhe)	Bardufoss 739	Bodö 010 5 m	Bergen 022 35 m	Kjeller 041 186 m	Hanstholm 183 29 m	Kopenhagen 181 –	Leeuwarden 010 2 m	Helder 291 52 m	Emden 154 2 m	Windau 473 –	Pillau 310 –	Helsingfors 519 –
	yyG,G,	23 17		23 17	23 16	23 16	23 17	23 17	23 16	23 16	23 16	23 16	23 17
ÜQQ TT	41	-		-	-	-	.	-	-	-	-	.	.
ÜQQ TT	96	-		-	-53	-53	.	-54	-	-57	-	.	-
ÜQQ TT	225	-		-55	-54	-58	-59	-61	-56	-52	-74	.	-
ÜQQ TT	300	-54		-56	-52	-54	-53	-49	-47	-43	-49	.	
ÜQQ TT	400	-49		-44	-44	-41	-40	^{6} -36	-35	-30	-43	^{4} -36	-48
ÜQQ TT	500	^{0}13 -34		-35	^{7}18 -34	^{4}27 -28	^{6}29 -27	^{9}33 -29	-23	-19	-32	^{4}31 -25	-28
ÜQQ TT	600	^{0}12 -28		-25	^{8}15 -26	^{9}20 -23	^{7}27 -17	^{8}29 -16	^{5} -15	-9	-23	^{4}24 -15	-20
ÜQQ TT	700	^{0}12 -19		-16	13 -17	^{6}16 -15	^{8}23 -10	^{9}28 -8	-8	-5	-17	^{4}12 -10	-13
ÜQQ TT	800	^{0}10 -12		-8	^{8}13 -10	-9	^{8}20 -5	^{0}27 -2	-2	-0	-10	^{5}17 -5	-9
ÜQQ TT	900	^{0}4 -6		-3	^{8}13 -3	^{8}12 -3	^{9}14 -2	^{8}23 +3	^{0} +3	+5	+4	^{6}17 +1	^{7} -2
QQ	950	4		-	13	12	14	28	-	.	-	18	.
QQTtTt	Boden	6 -4		+3	12 -2	15 +3	14 +3	18 +6	+5	+6	+2	11 +1	+2
HaHaHa	41	-		-	.	.		-	.	-	-	.	-
HaHaHa	96	-		.	1581	1590	.	1672	-	1622	-	.	-
HaHaHa	225	-		1042	1043	1055	1060	1075	1083	1087	1081	.	-
HaHaHa	300	836		863	863	876	882	894	900	912	865	-	(877)
HaHaHa	400	656		679	677	690	695	703	705	715	663	699	690
HaHaHa	500	509		530	526	537	542	548	552	555	528 2	544	537
HaHaHa	600	384		403	401	407	410	416	418	419	406	411	407
HaHaHa	700	274		291	289	294	295	290	303	302	288	296	295
HaHaHa	800	175		190	190	193	193	197	200	198	188	194	192
HaHaHa	900	85		100	99	103	102	104	107	105	90	102	102
HaHaHa	1000	3.2		17.0	16.8	20.1	19.3	20.2	23.1	10.5	16.5	18.9	20.1
HrHr	41/96	-		-	.	-	.	-	-	.	.	.	.
HrHr	96/225	.		.	538	535	.	537	.	525	.	.	.
HrHr	225/500	-		512	515	518	519	527	531	542	553	-	.
HrHr	500/1000	506		513	511	517	527	528	528	535	512	525	518
PtPtTTUt	Markante Punkte	.		.	.	.	.	.	.	.	.	.	.
		.		.	-	.	.	.	.	12571	.	.	.
		.		19531	09521	.	.	.	-	15631	.	.	.
		.		20531	14541	09531	.	-	19551	24991	.	.	.
		.		24581	16521	22581	-	12541	18611	32921	.	.	.
		.		27561	19541	27581	20581	15541	19601	47711	.	.	.
		.		29571	21521	38501	25591	37541	24541	31691	-	31971	.
		15611		32541	25571	55752	32501	19581	27501	58601	45881	25941	.
		34571		38961	38991	57731	55707	55787	31961	64581	65781	45814	33501
		47981		47891	43931	69740	79558	70540	73561	82041	93511	56695	47811
		93528		94511	95008	81718	86559	94030	01040	95041	98511	65644	75607
		99508		07058	00077	02056	00045	03060	03099	03070	03511	75595	02039

	Ort	Gerdauen 319 63 m	Nürnburg 041 420 m	Siegen 020 –	Essen 437 85 m	Erfurt 646 373 m	Berlin 440 57 m	Litzmannstadt 557 170 m	Freiburg 380	Reichenbach 595 –	München 414 526 m	Wien 501 157 m	Klagenfurt 502 464 m	Budapest 541 472 m	Mailand 302 119 m	Venedig 312 10 m	Vicenza 752 –
	yyG,G,					23 17	23 17			23 17		23 17					
ÜQQ TT	41					-	-			-		-					
ÜQQ TT	96					.	-56			-		-					
ÜQQ TT	225					-52	-60			-58		-58					
ÜQQ TT	300					-49	-49			-44		-45					
ÜQQ TT	400					-34	-35			^{6} -31		-32					
ÜQQ TT	500					^{8}35 -23	^{9}33 -24			^{4}40 -19		-20					
ÜQQ TT	600					^{9}31 -15	^{0}30 -16			^{5}36 -11		-13					
ÜQQ TT	700					^{9}30 -7	^{0}28 -2			^{5}31 -5		-7					
ÜQQ TT	800					^{6}25 -3	^{0}27 -2			^{8}25 +3		-2					
ÜQQ TT	900					^{8}20 +3	^{0}25 +3			^{5}22 +5		+2					
QQ	950					15	22			22		.					
QQTtTt	Boden					20 +5	19 +5			21 -3		+1					
HaHaHa	41					-	-			.		-					
HaHaHa	96					.	1604			(1614)		-					
HaHaHa	225					1081	1077			1098		1089					
HaHaHa	300					900	897			914		906					
HaHaHa	400					708	706			719		712					
HaHaHa	500					552	550			560		554					
HaHaHa	600					418	417			426		419					
HaHaHa	700					302	302			308		302					
HaHaHa	800					199	199			203		199					
HaHaHa	900					107	106			110		107					
HaHaHa	1000					22.6	21.4			24.1		22.1					
HrHr	41/96					-	-			.		-					
HrHr	96/225					.	527			(516)		-					
HrHr	225/500					530	528			537		555					
HrHr	500/1000					528	528			536		531					
PtPtTTUt	Markante Punkte					-	.			.		.					
						.	.			-		-					
						.	.			.		20611					
						.	-			13581		24561					
						20521	10561			16691		35871					
						28521	16561			52696		43791					
						47748	19631			63585		56641					
						53729	48751			66775		62631					
						68589	53729			73655		75541					
						75540	63627			78023		83521					
						81530	85010			84044		98051					
						00079	02079			96104		01067					

Höhenwinde

yy = Datum
GzGz = Uhrzeit (D.G.Z.)

Pi = Art der Messung C = Wolkenart Ep = Durchführung der Messung HgHg = Gipfelhöhe PiPi = Art der Messung

HpHp = Mittlere Höhe über NN
DpDp = Windrichtung (N = 36)
vp = Windgeschwindigkeit in Stufen für je 10 km

HpHp DpDp vp	Ort	Bardufoss 739	Tromsö 008	Bodö 010	Bodö 010	Drontheim 017	Drontheim 017	Bergen 022	Bergen 022	Kristiansand 032	Kristiansand 032	Kopenhagen 181	Kjeller 041	Kjeller 041	Kjeller 041	Kopenhagen 181
	yyGzGz			24 05	23 14	24 05	23 17	24 05	23 17	24 05	23 17	24 05	24 04	23 16	23 14	23 17
	Pi C Ep HgHg oder PiPi			44	21847	71	70895	77	77	24269	75226	88	44	44	24500	88
	27 km															
	21 ..															
	16 ..													15.4 2880		
	13 ..										12.3 27100			2890		
	11 ..					10.5 30140					2770	10.7 3270		29100		8.8 28150
	9 ..				5.0 2890	30120	8.8 2880	31110	2770		26120	3270		2960		7.0 27120
	7 ..				4.7 2890	2980	2670	31120	2870	6.6 3140	2690	3370		2980		5.3 2790
	5.3 ..				2880	2870	2770	3090	2760	3170	2950	3360		2970		4.0 2760
	4 ..				2160	2770	2650	2960	2640	3140	2940	3440	2950	3140		3.0 2850
	3 ..				2140	2770	2650	2860	2550	2940	2830	3540	2740	3030		1.3 2830
	2 ..				2740	2670	2560	2470	2350	2940	2830	3440	2950	3030		1.8 C
	1.3 ..			2150	3540	2450	2560	2390	2250	2950	3030	3440	2930	3320		C
	0.8 ..			1940	2340	2350	2450	2260	2270	2940	2430	3340	2820	3320	2730	2710
	0.3 ..			1840	2140	2930	2350	2040	2710	2930	2820	3240	2220	2520	2420	2720

HpHp DpDp vp	Ort	Hanstholm 183	Hanstholm 183	Blaavandshuk 184	Blaavandshuk 184	Blaavandshuk	Leeuwarden 010	Leeuwarden 010	Leeuwarden 010	Emden 154	Emden 154	Emden 154	Emden 154	Wunstorf 176	Helder 291	Helsingfors 519	Helsingfors 519	Unterlüß 191	Wunstorf 176
	yyGzGz	24 05	23 16	24 05	23 17	23 14	24 08	24 04	23 17	24 05	23 14	23 15	23 16	23 16	23 16	24 05	23 17	24 06	24 05
	Pi C Ep HgHg oder PiPi	77	77	44	80200	80270	4983	60860	99	77	-	70600	77	80726	80842	77	-	77	80720
	27 km																		
	21 ..																		
	16 ..													12.0 28170					
	13 ..												11.0 26160	10.4 27160					
	11 ..						31140						9.3 26180	9.4 27140	7.0 26110		28170		33100
	9 ..	35150	8.5 2740	35130	26150	8.5 27130	34100			35120		13.0 27130	8.3 27140	8.5 27130	6.8 26130		28140		3390
	7 ..	34100	26190	35100	26130	26110	3280			3490		27110	27180	27100	6.3 2690	6.9 3470	26120	3380	3380
	5.3 ..	3250	2780	3470	27110	2590	3470	1950	2560	3370		2770	2660	2770	2770	3470	27100	3370	3380
	4 ..	3150	2730	3270	2850	2780	3150	1870	2760	3360		2670	2750	2760	2750	3340	2750	3360	3360
	3 ..	3140	3010	3260	2930	2770	3240	2870	2850	3350	3250	2750	2760	2770	2840	3240	2740	3470	3360
	2 ..	3140	2710	3240	3610	2430	3440	2460	2750	3440	3540	2740	2760	2750	2860	3240	0505	3560	3450
	1.3 ..	-	2710	3230	0520	(820	3440	2640	2840	3430	3440	2750	2760	2750	2750	3370	2820	3660	3150
	0.8 ..	3040	2930	3120	0720	7130	3420	2640	2480	3420	3340	2650	3650	2540	2640	3330	3370	0160	2940
	0.3 ..	3030	3020	2830	0710	2720	3020	2740	2840	3420	3330	2560	2650	2430	2430	3330	3505	0160	2740

HpHp DpDp vp	Ort	Hamburg 403	Warnemünde 406	Travemünde 130	Helgoland 465	Helgoland 465	Westerland 461	Borkum 401	Hesepe 177	Pillau 310	Heiligenbeil 312	Gerdauen 319	Gerdauen 319	Windau 473
	yyGzGz			24 04	24 06	23 16	24 05	24 06	23 16					23 16
	Pi C Ep HgHg oder PiPi			26505	21136	8x220	81738	26109	80726					
	27 km													
	21 ..													
	16 ..													
	13 ..					11.0 26190			11.0 26190					
	11 ..					9.3 26160	33100		9.3 26160					
	9 ..					8.3 26120	34110		8.5 27130					
	7 ..					2690	3350		27100					
	5.3 ..					2680	3370		2770					3260
	4 ..				3.6 3250	2770	3350		2760					
	3 ..				3350	2870	3350		2770					
	2 ..				3440	2870	3430		2750					3630
	1.3 ..				3230	2750	3330		2750					0140
	0.8 ..			0.5 3530	3130	0.5 2650	3230	3120	2540					0140
	0.3 ..			0.0 3420	3120	0.0 2520	2920	2710	2430					2330

HpHp DpDp vp	Ort	Königsberg 422	Gotenhafen 580	Gotenhafen 580	Thorn 551	Düsseldorf 002	[illegible]	Nürnburg 041	Münster 067	Kassel 351	Gießen 363	Gießen 363	Köln 436	Essen 437	Dortmund 438	Siegen 020	Stanken 207	Chemnitz 680	Haag a. H. 809	Stargard 249	Stargard 249
	yyGzGz						24 05											23 14	23 14		
	Pi C Ep HgHg oder PiPi																	26813	29530		
	27 km																				
	21 ..																				
	16 ..																				
	13 ..																				
	11 ..																				
	9 ..						25100														
	7 ..						2540														
	5.3 ..						2450														
	4 ..						2550														
	3 ..						2440												1580		
	2 ..						2560												2560		
	1.3 ..						1640												2640		
	0.8 ..						2740											3230	2440		
	0.3 ..						2730											[illegible]	2220		

werden ab 1.1.1940 bis auf
gruppe verbreiteten Analyse
09 vom 21.12.1939].



Wetterübersicht Sonnabend den 24. Februar 1945

Von dem hohen Druck über Europa, der innerhalb der letzten Tage unter stetigem Abbau zurückwich, ist noch ein schmaler Keil über Nordwestrußland erhalten geblieben. Er ist immerhin so wirksam, daß bisher nur bei der Annäherung der atlantischen Frontalzone schwache Druckwellen nach Mitteleuropa eindrangen, von wo sie unter weiterer Abschwächung mit Ost- bis Ostsüdostkurs abwanderten. Gleichzeitig erhielt und regenerierte sich jeweils die außerordentlich kräftige atlantische Frontalzone, innerhalb deren am Boden zwischen den Azoren und Island ein Druckunterschied von durchschnittlich 70 mb besteht. Ihre Sturmtiefs ziehen so als Hauptteil der Störungstätigkeit immer noch über das Nordmeer nordostwärts ab.

Auch von gestern auf heute verlagerte sich das vorige Sturmtief ins Eismeer, während die schwache Welle, die sich an seiner über Mitteleuropa nachschleifenden Kaltfront gebildet hatte, mit Ostsüdostkurs ins Reichsgebiet eindrang. Mit ihr wanderte ein ausgedehntes Feld hochreichender Nimbostratusmassen über die nördliche Reichshälfte hinweg. Die Rückseitenkaltluft, die in der Höhe von Nordosteuropa bis nach der westlichen Ostsee durch eine ausgeprägte Kaltluftzunge angedeutet ist, brachte diesem Raum bis zu 10° Abkühlung, die abgeschwächt noch bis nach Südwestdeutschland nachweisbar ist. Sie eilt wie bereits gestern abend angedeutet, diesmal dem Frontensystem weit voraus und ist heute früh in der Höhe sogar über Wien vorhanden. An der Nordseite der Welle drang teilweise die vorgelagerte Bodenkaltluft weiter mit nördlicher Strömung vor, sodaß dort die Niederschläge in Schnee übergingen.

Der gesamte Südraum blieb bei hohem Druck ungestört, nur im Ostbecken des Mittelmeers hielt sich das alternde troposphärische Hältegebiet mit einzelnen Schauern, örtlich auch Gewittern.

Über dem Nordatlantik und den nördlichen Seegebieten spielt sich in außerordentlich stürmischer Form das eigentliche zyklonale Wettergeschehen ab. Die gestern ostwärts Island erkundete Störung entwickelte sich rasch weiter nordostwärts und hielt an der Norwegenküste das stürmische, regnerische Wetter aufrecht, ihr folgt eine weitere Druckwelle, die nun ostwärts Island liegt. Im Gesamtbereich dieser lebhaften Vorgänge liegt heute über dem südlichen Nordmeer eine über 1000 km lange Zone hochreichender Wolkenmassen mit anhaltenden Niederschlägen und stürmischen Süd- bis Südwestwinden. Diese Gesamtlage wird zunächst keine wesentliche Änderung erfahren, doch scheint die Neigung zu einer allmählichen Südverlagerung der atlantischen Frontalzone zu bestehen.

gez. Bregowsky
Zentrale Wetterdienstgruppe

Sonnabend, den *24 Februar* 19

Ausland Bodenstationen: Küstenorte ○	Höhe m	JJJ	Gestern 14 Uhr CC	wwVhN	DDFWN	PPPTT	UC app	Gestern 19 Uhr CC	wwVhN	DDFWN	PPPTT	UC app	RR	Heute 2 Uhr CC	wwVhN	DDFWN	PPPTT	UC app	Heute 8 Uhr CC	wwVhN	DDFWN	PPPTT	UC app	RR
Ingöy ○	4	005																						
Tromsö ○	102	008	9x	33758	51688	30401	5x721	96	06855	13385	03852	2x213	24019						54	02964	16584	96803	53710	92539
Bodö ○	17	010	82	10755	18528	27103	56704	5x	10746	13485	07721	2x701	34036											
Nordöyan ○	37	014						32	01757	20606	12832	8x804	24574						92	10755	21868	05005	3x705	06574
Drontheim ○	64	017	76	01843	20833	16233	8x805	57	02854	26336	14603	50803	87057	50	02865	18225	12704	60705	54	03866	16228	09303	97804	00827
Krakenes ○	41	021	32	15564	48138	15204	1x707	52	84664	48788	15404	0x702	03661	52	02764	20826	13406	xx804	52	61664	16868	08405	0x712	01664
Utsira ○	56	028						30	02752	26324	32023	92326	02574						57	03754	16438	20004	1x605	00334
Lister ○	9	030	83	24668	32495	24522	2x906	5x	13xx5	22288	24503	2x301	02464						54	12652	24416	24303	06705	07404
Färder ○	9	036						57	22963	21324	24902	84693	00290	00	00990	20200	11901	80402						
Aarhus ○	47	180	5x	05558	16428	26304	9x905	5x	51748	00628	24803	4x723	00472	50	05644	26314	25702	60003	54	05752	26414	27502	92209	00370
Kopenhagen ○	1	181	27	12490	40146	26004	8x905	5x	62638	22168	24524	2x800	-	5x	60454	28167	24002	0x405	5x	03335	30328	25602	9x309	94011
Skagen ○	3	182	00	01890	26303	24505	87912	53	02853	24246	23403	84803	00281	00	00890	26300	22902	80401	05	02896	26416	23903	80304	00481
Hanstholm ○	46	183	84	02962	26145	25806	87805	5x	03158	26428	25003	9x203	-						5x	03848	30428	23202	0x406	94791
Hammershus ○	77	185						5x	44428	24428	23502	41196	28982	6x	53638	24328	21904	0x805						
Helder ○	6	291	5x	54448	20668	26406	0x703	5x	52335	28468	26502	0x403	-	7x	05744	32345	30706	8x406	00	41153	00023	33602	00404	-
De Bilt	12	293	5x	34356	18356	20126	0x703	5x	52528	24338	28236	0x702	-	5x	03745	28368	30805	9x906	00	05890	30210	32204	92300	00370
Mailand	119	302	00	41x92	16148	264xx	47809												04	41390	00125	29508	xxx03	-
Genua ○	2	305																	01	05553	14213	xxx08	70602	-
Venedig ○	10	312												00	05590	00000	32204	33503						
S. Sebastián	258	350	00	05890	30300	33108	60902	00	04755	18303	34500	5x102	00362						04	04890	18201	35404	02501	00370
Gijón	13	351	00	05690	04200	32510	80905												40	05566	18116	33803	90401	00240
Madrid	667	353	70	05773	10213	35340	60905	32	02796	17113	24909	60400	00120	00	00790	00000	32004	80000	07	09490	00004	31300	00402	00000
Sevilla	7	354	00	02690	32314	28017	32908	09	04990	05014	47744	30163	00180	00	01790	00001	31007	61305	00	01790	32101	31305	81401	00340
Almeria ○	65	355	24	02853	06515	29815	43904	20	01553	28413	39613	60305	00362	26	01953	33303	31411	60000	84	01963	3231x	30314	50901	00290
Mahon	40	357	40	01853	09213	31313	60905												51	01851	00001	31007	80401	00040
Barcelona ○	42	358	22	22691	42114	21813	72802	40	24651	18111	34444	70400	00353						00	04690	00000	31107	80802	00440
Valencia ○	18	359	87	05753	06126	33941	73902	32	24790	16112	33109	82300	97171	00	00890	20100	34105	90302	0x	01970	20101	33104	92401	00171
La Coruña ○	57	362	00	15790	00000	32146	50300	70	15790	24400	34311	80300	00270	00	00790	00000	33108	70101	00	04690	00000	33003	60601	00330
Tetuan	85	028	90	84751	28587	27514	80903												50	81755	10185	28411	80501	97291
Funchal ○	110	395																						
Teneriffa ○	37	400	80	12554	32214	24519	50903	90	02854	06314	23318	62x00	00280						20	21951	09x01	25345	60300	97490
V. Cisneros	6	404	22	057x0	22730	46724	30902	00	15790	35700	45518	50500	00470						50	04853	37414	49813	x2306	00370
Budapest	130	541																						
Canea	63	737																						
Bergstationen:	Höhe m	JJJ	CC	wwVhN	DDFWN	PPPTT	UC app	CC	wwVhN	DDFWN	PPPTT	UC app	RRTTE	CC	wwVhN	DDFWN	PPPTT	UC app	CC	wwVhN	DDFWN	PPPTT	UC app	RRTTE
Fanaraken	2072	024	xx	83109	22749	83664	6x901	xx	83124	22521	82602	2x705	11609											
Svendals Fiona	1065	026	30	83645	24485	91154	82302	9x	03645	25565	96555	80805	02569											

Wolkenzugmessungen

yy = Datum
GzGz = Uhrzeit (D.G.Z.)

HuHu = Höhe über NN
DpDp = Windrichtung (N = 36)
vp = Windgeschwindigkeit in Stufen für je 10 km/

Ort																
yyGzGz																
HuHu																
DpDp vp																

Höhenwinde

yy = Datum
GzGz = Uhrzeit (D.G.Z.)

Pi = Art der Messung C = Wolkenart Ep = Durchführung der Messung HgHg = Gipfelhöhe PiPi = Art der Messung

HpHp = Mittlere Höhe über NN
DpDp = Windrichtung (N = 36)
vp = Windgeschwindigkeit in Stufen für je 10 km/

Ort	Mark. Friedld. 256	Nest 266	Nest 266	Kolberg 294	Stettin 404	Lindenberg 428	Lindenberg 435	Berlin 440	Berlin 440	Schkeuditz 449	Stolp 459	Mockau 470	Nordhausen 636	Erfurt 646	Erfurt 646	Tschenstochau 782	Coburg 7..	Neisse 9?4	Posen 552	Posen 552	Litzmannstadt 557	Litzmannstadt 557	Krakau 561	Krakau 561	Rosenborn 932	Rodweiler 983	Rodweiler 983	Wiesbaden 387	München 414	Stuttgart 443	Freiburg 580	Freiburg 580	Reichsbach 595	[illegible]
yyGzGz			24 05			24 08	24 06	23 17	24 05			24 05		23 17	24 05		24 05	24 05															23 47	24
Pi C Ep HgHg oder PiPi			99			40150	-	40620	93296			86248		99	77		40685	99															44	4
HpHp DpDp vp 27 km																																		
21 ..																																	45.6 / 37 180	
16 ..																																	24.5 / 32 60	
13 ..																																	31 70	
11 ..									28 80			28 490		6.5 / 30 480																			31 70	
9 ..			8.5 / 28 90					29 140	28 410			28 450		5.5 / 30 130	7.0 / 27 80		8.3 / 27 140	8.5 / 24 80															32 50	
7 ..			27 90					29 100	26 100			28 400		6.2 / 29 80	5.3 / 27 90		27 100	25 60															28 30	
5.5 ..			27 80					30 90	26 440			28 80		29 40	4.2 / 28 80		28 80	28 90															30 30	
4 ..			30 40					31 50	28 90			29 70		29 20	3.9 / 30 460		29 70	29 40															32 35	
3 ..			34 40			2.5 / 31 70	2.5 / 33 70	29 40	29 60			30 60		29 30	30 80		30 70	29 80															31 30	29
2 ..			33 20			02 90	33 70	29 40	30 50			32 60		27 30	31 60		31 50	29 60															29 25	27
1.3 ..			35 40			32 90	34 70	29 30	31 50			30 50		24 40	34 50		32 50	29 50															29 10	32
0.8 ..			32 30			33 80	35 60	27 30	34 60			28 40		29 20	34 40		32 40	28 30															C	28
0.3 ..			00 30			36 70	36 60	25 30	34 40			2.4 / 27 30		17 40	28 30		0.4 / 32 30	3.4 / 26 20															3.6 / C	25

Ort	Wzesiatrg 750	Fürstenfeldbr. 758	Lechfeld 767	Memmingen 775	Parking 804	Ainring 886	Wien 5?1	Wien 501	Klagenfurt 509	Klagenfurt 509	Pilsen 666	Pilsen 666	Prag 669	Brünn 675	Pschakte 691	Schwäb. Hall 553	Brüx 5..	Freiburg 58.	Wiener Neust. 820	Wiener Neust. 820	Mailand 302	Mailand 302	Genua 303	Venedig 312	57 N 24 E	Lorient 415	57 N 22 E	57 N 24 E	57 N 22 E	62 N 06 E	53 N 06 E	51 N 05 E	52 N 05 E	5?
yyGzGz	23 47		23 16				23 47	24 08				24 05			24 05	23 12	23 04	24 03	24 07						24 03	23 40	24 05	24 05	23 47	23 41	23 17	23 40	23 47	23
Pi C Ep HgHg oder PiPi	24240		24263				38	25045				28			99	24542	80125	95924	20411						-	00070	25620	-	-	-	053 15	77	77	-
HpHp DpDp vp 27 km																																		
21 ..																																		
16 ..																																		
13 ..	31 80																12.5 / 33 100															28 70		40.4 / 44
11 ..	31 70																30 100								30 160							28 90		34 / 47
9 ..	31 50						8.8 / 34 70					8.3 / 34 150			29 120		32 80								30 110	27 40	33 50				26 100	27 50	27 70	32 / 50
7 ..	34 40						35 70					34 120			29 90		32 60								32 70	27 40	31 60		30 90		26 90	26 40	27 80	34 / 40
5.5 ..	32 40		32 40				34 50					34 90			28 80		32 50								33 50	28 30	30 40	30 40	30 60	27 80	26 50	27 30	27 40	31 / 50
4 ..	34 40		33 30				34 50					34 70			29 70	2.9 / 30 40	33 50								32 20	26 20	33 30	36 20	32 40	27 40	26 50	27 30	26 60	32 / 25
3 ..	29 30		34 30				35 50					32 60			34 70	29 30	33 30	30 70							32 20	24 30	03 20	05 30	33 30	26 40	29 40	25 30	27 30	27 / 30
2 ..	29 30		32 30				32 50	30 80				34 50			34 60	30 40	34 40	33 40							34 20	09 40	05 40	07 40	34 30	25 40	27 40	25 30	27 40	33
1.3 ..	29 40		33 30				34 50	34 30				29 40			34 60	28 30	33 30	30 60	0.8 / 28 80						02 30	49 05	07 40	09 40	34 40	25 40	27 30	25 20	28 60	33
0.8 ..	C		34 40				30 40	29 60				34 30			30 70	-	32 20	29 60	0.4 / 28 60						05 20	23 05	35 40	09 40	35 40	25 30	27 30	24 20	26 60	33 / 27
0.3 ..	1.6 / C		5.5 / 32 05				29 40	27 50				26 20			24 60	0.6 / 27 20	23 40	27 40	28 20						27 80	01 05	27 20	09 40	36 30	24 30	25 30	24 30	25 40	25

Täglicher Wetterbericht

des Deutschen Reichswetterdienstes

Herausgegeben von der Deutschen Seewarte
Verlagsort Hamburg

…gang: 70 Nr. 56

Sonntag, den 25. Februar 1945

Erläuterung: Die Beobachtungen sind sämtlich in der Form der 1935 in Warschau beschlossenen Einheitsschlüssel wiedergegeben. Kurze Erläuterungen zu den einzelnen Ziffern werden zu Beginn jedes Vierteljahres beigegeben. Ausführlich finden sie sich in „Anweisung zur Verzifferung von Wettermeldungen", herausgegeben vom Reichsluftfahrtministerium. Alle Zeitangaben in DGZ.

Deutschland — Gestern 14 Uhr

Deutschland	Höhe m	JJJ	CC	wwVhN	DDFWN	PPPTT	UC app
…burg-Fu.	18	403	5x	33845	22426	32405	7x601
…burg/Fgh.	41	400	5x	03938	24428	34203	9x201
…	28	460	5x	02846	22426	30405	8x201
…münde o	1	406	5x	03745	26428	30702	9x206
…s o	1	464	80	02753	26429	28605	93203
…erland	16	461	5x	05448	22328	22104	9x901
…and o	50	465					
…um o	6	401					
…men	4	442					
…horn	22	402					
…nold	178	187					
…nover	51	421					
…deburg	45	408					
…en	123	437					
…h	48	436					
…chan	202	407					
…r	265	049	40	02855	40225	34197	72901
…sel	289	351					
…kfurt/M.	111	412	50	02956	02326	34307	60103
…rbrücken	189	441					
…mberg	315	425	97	02847	30327	34204	8x229
…ienbad	538	516					
…aßburg	151	219					
…lingen	427	443	84	05744	28227	33504	7x003
…drichshf.	400	444	5x	05768	32128	33206	5x501
…chen	526	414	52	05435	24378	33902	6x304
…bruck	573	507	07	02797	08227	29307	6x924
…namünde o	3	455	50	xxx34	26327	33003	00309
…ttin	1	404					
…ow	70	450	5x	05745	26428	30402	9x208
…lin	48	440	5x	05745	28428	34005	7x309
…keuditz	131	449	80	02844	30624	32004	80206
…urt	320	646	8x	03845	28368	36003	7x206
…aden	230	410	8x	81636	26488	30302	9x216
…uen	449	458	5x	05646	30428	-	-
…g	363	669	8x	03745	32588	30403	7x216
…dweis	408	670	86	35795	32445	29003	8x213
…itz	263	676	07	22735	28767	22904	6x206
…sau	302	865					
…lzburg	434	508	9x	85738	26528	33202	9x209
…en	157	501					
…az	334	505	24	05563	00044	24106	61504
…agenfurt	449	502					
…genwalde o	7	429					
…nzig	15	405					
…nigsberg	20	422	5x	03748	06358	00000	80307
…mel o	3	447					
…horn	47	551					
…sen	99	552					
…nberg/Schl.	148	420					
…eslau	117	411	6x	24749	28678	-	-
…witz	255	454					
…arschau	107	556					
…lystok	136	555					
…zmannstadt	178	557					
…blin	203	559					
…akau	216	561					
…mberg	330	571					

Deutschland — Gestern 19 Uhr

Deutschland	Höhe m	JJJ	CC	wwVhN	DDFWN	PPPTT	UC app	RR TxTx SVε
…burg-Fu.	18	403	5x	05656	22326	34405	8x201	00080
…burg/Fgh.	41	400	5x	08427	20327	29503	2x350	00050
…	28	460	50	05545	18425	30404	80802	00060
…münde o	1	406	00	04790	20222	30102	80704	00370
…s o	1	464						
…erland	16	461	5x	05445	22427	28103	07705	00650
…and o	50	465	00	05640	22627	29603	90804	00350
…um o	6	401	50	05764	18524	38606	80906	00470
…men	4	442						
…horn	22	402						
…nold	178	187	8x	02856	24226	34104	9x310	00060
…nover	51	421	5x	02757	22227	32385	7x330	00070
…deburg	45	408						
…en	123	437	5x	05657	40228	34304	6x401	-
…h	48	436						
…chan	202	407						
…r	265	049						
…sel	289	351	50	02944	22224	34403	70300	-
…kfurt/M.	111	412	54	02864	02025	34404	70501	00070
…rbrücken	189	441	54	05753	02014	34604	60401	00001
…mberg	315	425	5x	02657	28427	36803	7x103	97044
…ienbad	538	516						
…aßburg	151	219						
…lingen	427	443	5x	05744	00227	34104	8x303	97050
…drichshf.	400	444	50	05765	04325	33404	80203	00020
…chen	526	414	5x	05557	32227	34803	8x303	02237
…bruck	573	507	07	02794	08324	32602	7x309	97504
…namünde o	3	455	50	05744	26428	34103	80300	-
…ttin	1	404						
…ow	70	450	50	04853	22203	30602	80303	00044
…lin	48	440	5x	05644	26327	32404	7x204	00050
…keuditz	131	449	5x	05755	28328	33203	8x103	93064
…urt	320	646	50	02864	24224	34302	80104	97060
…aden	230	410	50	02745	26384	32602	70305	02044
…uen	449	458	5x	05656	28428	-	-	-
…g	363	669	5x	05655	28488	33214	8x202	93044
…dweis	408	670	52	03845	24328	32602	7x308	01034
…itz	263	676	6x	05645	32428	29203	7x349	94044
…sau	302	865						
…lzburg	434	508	8x	25754	26188	34402	8x404	96071
…en	157	501						
…az	334	505	40	24762	64002	27205	60309	00028
…agenfurt	449	502	44	01971	30403	27007	50306	00404
…genwalde o	7	429	5x	33668	00028	25604	9x303	00060
…nzig	15	405						
…nigsberg	20	422	5x	05654	08224	xxx20	8x344	07044
…mel o	3	447						
…horn	47	551						
…sen	99	552						
…nberg/Schl.	148	420						
…eslau	117	411	5x	03746	28528	-	-	-
…witz	255	454						
…arschau	107	556						
…lystok	136	555						
…zmannstadt	178	557						
…blin	203	559						
…akau	216	561						
…mberg	330	571						

Deutschland — Heute 2 Uhr

Deutschland	Höhe m	JJJ	CC	wwVhN	DDFWN	PPPTT	UC app
…burg-Fu.	18	403	00	05690	15528	25903	97742
…burg/Fgh.	41	400					
…	28	460	04	05696	54526	25903	8x809
…münde o	1	406	04	05698	20428	29302	9x541
…s o	1	464	05	05697	20427	26202	9x544
…erland	16	461	5x	05556	22728	29903	9x744
…and o	50	465	00	05690	20828	24503	97743
…um o	6	401	04	05498	20028	20704	8x840
…men	4	442					
…horn	22	402					
…nold	178	187					
…nover	51	421					
…deburg	45	408					
…en	123	437	00	05590	44426	-	-
…h	48	436	51	05454	28125	32454	xxxxx
…chan	202	407					
…r	265	049					
…sel	289	351	05	05400	20206	33451	00804
…kfurt/M.	111	412					
…rbrücken	189	441					
…mberg	315	425					
…ienbad	538	516					
…aßburg	151	219					
…lingen	427	443					
…drichshf.	400	444					
…chen	526	414					
…bruck	573	507					
…namünde o	3	455	51	05560	32333	28424	90810
…ttin	1	404	51	33775	24229	29354	9x808
…ow	70	450	03	05790	20425	26304	90800
…lin	48	440	05	05590	22228	30904	07241
…keuditz	131	449	00	05490	18324	32600	22705
…urt	320	646	00	05690	46525	32751	93909
…aden	230	410	00	05590	45450	32900	02705
…uen	449	458					
…g	363	669					
…dweis	408	670					
…itz	263	676					
…sau	302	865					
…lzburg	434	508					
…en	157	501					
…az	334	505					
…agenfurt	449	502					
…genwalde o	7	429					
…nzig	15	405	50	02767	28245	24380	80740
…nigsberg	20	422	5x	02757	24205	18854	9x929
…mel o	3	447					
…horn	47	551					
…sen	99	552					
…nberg/Schl.	148	420					
…eslau	117	411					
…witz	255	454					
…arschau	107	556					
…lystok	136	555					
…zmannstadt	178	557					
…blin	203	559					
…akau	216	561					
…mberg	330	571					

Deutschland — Heute 8 Uhr

Deutschland	Höhe m	JJJ	CC	wwVhN	DDFWN	PPPTT	UC app	RR TnTn SVε
…burg-Fu.	18	403	07	05596	18628	22313	8x712	00020
…burg/Fgh.	41	400	02	05534	53628	17703	9x817	00020
…	28	460	5x	05678	50728	19303	8x843	00020
…münde o	1	406	57	05663	53725	21602	7x717	00260
…s o	1	464	51	05656	53228	28301	87714	60470
…erland	16	461	5x	62556	53728	45304	9x712	97821
…and o	50	465	53	05775	53925	18604	8x744	00770
…um o	6	401	51	05655	20728	21305	8x808	00360
…men	4	442	03	05690	20528	23303	8x811	00020
…horn	22	402	07	02790	20526	24703	80812	00030
…nold	178	187						
…nover	51	421						
…deburg	45	408						
…en	123	437						
…h	48	436	58	05408	14225	29602	21909	-
…chan	202	407						
…r	265	049	07	05690	00005	32652	2x701	-
…sel	289	351	07	03790	30426	24351	87804	00544
…kfurt/M.	111	412	07	05590	00028	32353	97704	00543
…rbrücken	189	441						
…mberg	315	425	00	05540	00038	34753	97500	00533
…ienbad	538	516						
…aßburg	151	219						
…lingen	427	443	[illegible]	47290	00005	04256	92201	00563
…drichshf.	400	444						
…chen	526	414						
…bruck	573	507						
…namünde o	3	455	52	05678	20428	23902	8x105	00260
…ttin	1	404	07	02790	22426	25504	86844	00013
…ow	70	450	07	05740	20427	22404	8x624	00513
…lin	48	440	30	05610	18428	27404	97709	00003
…keuditz	131	449	07	02794	16407	28500	86708	00513
…urt	320	646	07	02865	16524	30161	77807	00523
…aden	230	410	07	05x94	18228	29902	87607	00503
…uen	449	458	57	05754	20307	-	-	-
…g	363	669	00	05590	20404	32251	92708	00528
…dweis	408	670	00	05740	00025	33352	98606	00523
…itz	263	676	50	02865	26125	33800	8x903	00504
…sau	302	865						
…lzburg	434	508						
…en	157	501	00	05790	28204	33101	95300	00506
…az	334	505						
…agenfurt	449	502						
…genwalde o	7	429	11	03680	46348	23302	9x809	00261
…nzig	15	405	52	05744	22528	23403	26810	97593
…nigsberg	20	422	56	05558	20328	00600	90743	-
…mel o	3	447						
…horn	47	551						
…sen	99	552						
…nberg/Schl.	148	420						
…eslau	117	411	5x	03888	24168	-	-	-
…witz	255	454						
…arschau	107	556						
…lystok	136	555						
…zmannstadt	178	557						
…blin	203	559						
…akau	216	561						
…mberg	330	571						

Bergstationen — Gestern 14 Uhr

…stationen	Höhe m	JJJ	CC	wwVhN	DDFWN	PPPTT	UC app
…nnblick	3106	503	xx	77409	32479	95562	8x604
…gspitze	2962	416	xx	77209	28479	10663	0x801
…itzkogel	2397	506					
…neekoppe	1602	428	xx	67009	35979	34658	00224
…erkogel	1577	862	xx	77009	28649	46465	9x105
…dberg/Sch.	1493	427					
…öckl	1446	511					
…nzer	1214	519	xx	46409	26479	84354	0x309
…chtelberg	1213	419	xx	46009	30529	85355	0x205
…nisgrinde	1166	561					
…ocken	1141	418					
…serkuppe	923	423					
…sberg	915	445	80	02846	20528	18152	80307
…ner Asten	840	417	8x	02847	30327	29553	9x307
…dberg/Ts.	801	424	50	02835	28425	36600	60104
…lenit	673	397	xx	02839	33247	54403	6x304

Bergstationen — Gestern 19 Uhr

…stationen	Höhe m	JJJ	CC	wwVhN	DDFWN	PPPTT	UC app	RRTTE
…nnblick	3106	503	xx	77049	65678	35085	8x773	05510
…gspitze	2962	416	xx	77409	26459	40763	6x104	04599
…itzkogel	2397	506						
…neekoppe	1602	428	xx	77004	65819	39556	0224x	03342
…erkogel	1577	862	xx	57009	28249	49056	9x304	xx021
…dberg/Sch.	1493	427						
…öckl	1446	511						
…nzer	1214	519	xx	44203	36249	88455	9x307	03549
…chtelberg	1213	419	xx	75409	30473	87325	7x307	02539
…nisgrinde	1166	561						
…ocken	1141	418	50	49339	26549	30355	00704	04132
…serkuppe	923	423	50	02644	20235	20353	00412	09511
…sberg	915	445	80	02855	24225	14650	90104	00539
…ner Asten	840	417	52	02743	22224	29353	00xxx	02548
…dberg/Ts.	801	424	5x	02847	44437	36651	8x200	57034
…lenit	673	397	50	02845	08325	54404	75404	50049

Bergstationen — Heute 2 Uhr

…stationen	Höhe m	JJJ	CC	wwVhN	DDFWN	PPPTT	UC app
…nnblick	3106	503					
…gspitze	2962	416					
…itzkogel	2397	506					
…neekoppe	1602	428	xx	77602	55579	24309	2x371
…erkogel	1577	862					
…dberg/Sch.	1493	427					
…öckl	1446	511					
…nzer	1214	519					
…chtelberg	1213	419	00	30790	32253	87756	21905
…nisgrinde	1166	561					
…ocken	1141	418	50	42324	22216	35055	20828
…serkuppe	923	423	00	03132	18608	24254	02877
…sberg	915	445	xx	58489	51631	40254	9x???
…ner Asten	840	417	54	05793	44534	22553	00?28
…dberg/Ts.	801	424					
…lenit	673	397					

Bergstationen — Heute 8 Uhr

…stationen	Höhe m	JJJ	CC	wwVhN	DDFWN	PPPTT	UC app	RRTTE
…nnblick	3106	503	20	27990	32464	94463	62404	14689
…gspitze	2962	416						
…itzkogel	2397	506						
…neekoppe	1602	428	07	03896	34556	79809	00204	02599
…erkogel	1577	862						
…dberg/Sch.	1493	427						
…öckl	1446	511						
…nzer	1214	519	55	05743	22x25	87057	96703	-
…chtelberg	1213	419	05	05788	26528	85456	24708	02579
…nisgrinde	1166	561						
…ocken	1141	418	06	49029	23940	08655	00743	02569
…serkuppe	923	423	07	23190	18628	48725	90715	02558
…sberg	915	445	57	02853	53928	44955	87?24	00559
…ner Asten	840	417	51	03763	03428	98115	24?11	-
…dberg/Ts.	801	424	07	05790	18427	33252	87706	00534
…lenit	673	397	51	04890	34424	48400	71503	02532

Berichtigungen

Sämtliche Karten des „Täglich
weiteres nach der von der Ze
gezeichnet. (Erlaß RLM. L5

Wetterlage von gestern: *Sonnabend, den 24. Februar 1945.*

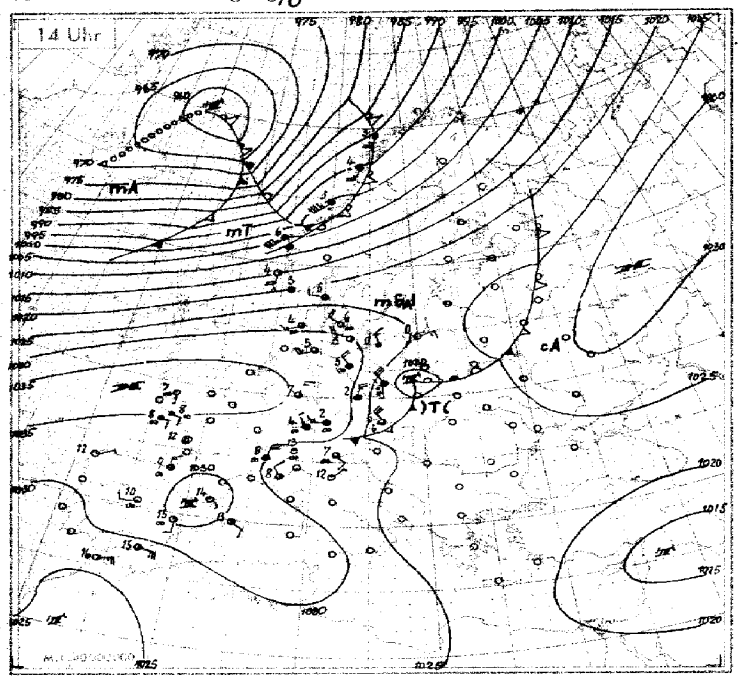

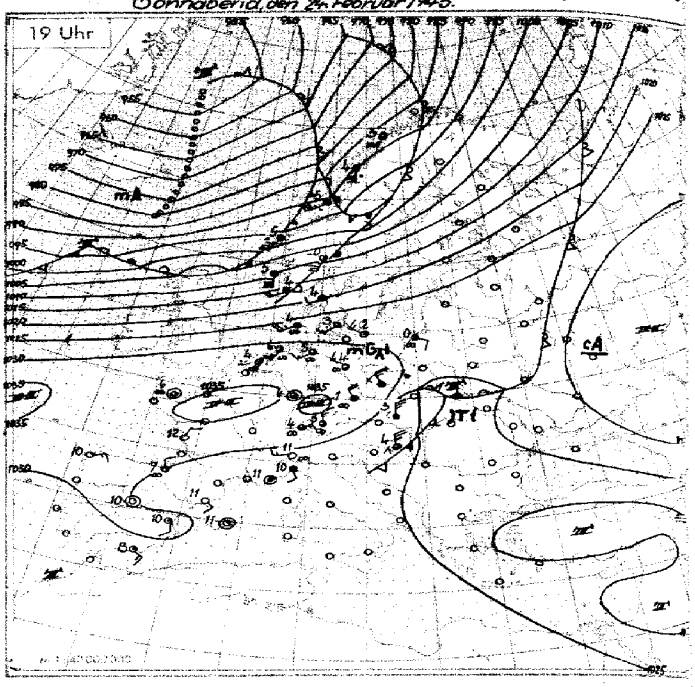

Wetterlage von heute nacht: *Sonntag, den 25. Februar 1945.*

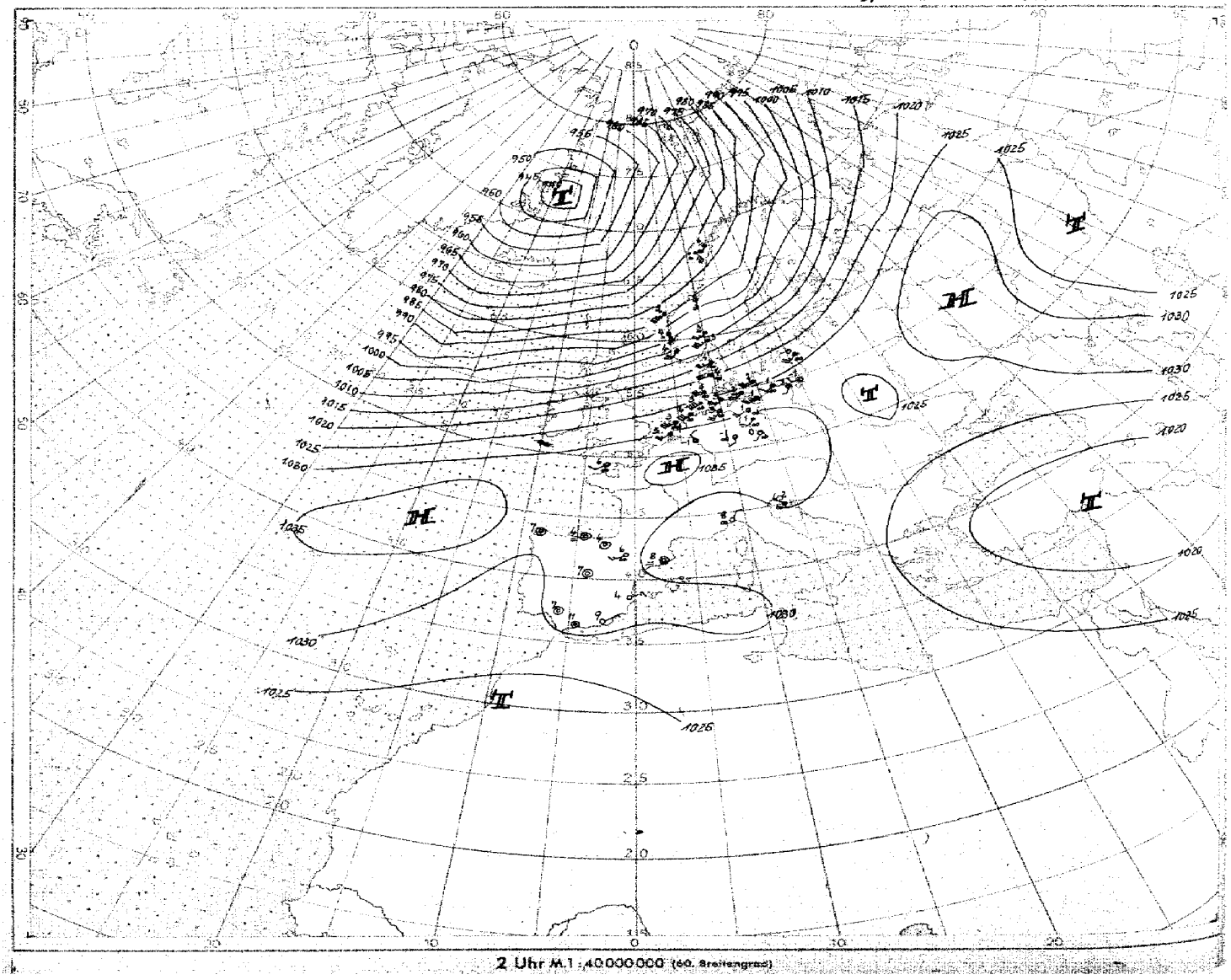

2 Uhr M.T. 40000000 (60. Breitengrad)

Höhen-Aufstiege

1. Teil

heute

Schlüssel:
Kenngruppe: I i I G G HeHeEaTrTr
$Q_1Q_2Q_3Q_4E_a$ $s_1 s_2 s_3$ G G | $Ha_0Ha_0Ha_0H_{1}H_{1}$ $H_1H_1H_1H_1H_1z_r$
O L L i i y y g G G
Hauptisobarenflächen: $Ha_1Ha_1Ta_1Ta_1Ua_1$ $Ha_2Ha_2Ta_2Ta_2Ua_2$ $Ha_3Ha_3Ta_3Ta_3Ua_3$ .... $Ha_7Ha_7Ta_7Ta_7Ua_7$ $Ha_8Ha_8Ta_8Ta_8Ua_8$ $Ha_9Ha_9Ta_9Ta_9Ua_9$ $H_rH_rT_rT_rU_r$
Markante Punkte: $P_1P_1TTU_1$ $P_2P_2TTU_2$ ....
Pseudopot. Temperatur: $9Q_1Q_1Q_1Q_1$ $Q_1Q_1Q_1Q_1Q_1$ $Q_1Q_1Q_1Q_1Q_1$ $IIIP_1P_1$

gg = Datum
GG = Uhrzeit (D.G.Z.)

Ort (Kennziffer, Höhe)	Tromsö 008, 102 m	Bodö 010, 6 m	Drontheim 017, 53 m	Bergen 022, 35 m	Kristiansand 002, 21 m	Kjeller 041, 180 m	Hanstholm 153, 29 m	Blaavandhuk 184, 15 m	Leeuwarden 010, 2 m	Helder 297, 52 m	Emden 154, 2 m
ggG.G.	25 05	15 05	25 05	25 05	25 05	25 06	25 06	25 05	25 05	25 04	25 05
TT 41	-	-	-	-	-	-	-	-	-	-	-
TT 96	-	-	-	-	-	-	-	-	-	-	-
TT 225	-58	-	-59	-	-	-60	-58	-61	-61	-60	-60
TT 300	-64	-	-61	-50	-	-53	-51	-50	3 -45	-47	-50
TT 400	6 -40	-46	-38	-39	-	-40	-39	7 -37	3 -32	4 -31	-32
TT 500	7 28 -28	6 21 -33	-33	2 24 -30	-32	5 28 -27	8 33 -26	9 32 -16	2 35 -21	2 -27	5 36 -21
TT 600	8 30 -16	6 20 -21	-22	9 26 -21	-20	26 -18	30 -15	31 -12	7 30 -9	3 -12	6 30 -13
TT 700	9 24 -10	7 20 -12	-14	9 23 -12	-10	7 25 -9	9 27 -9	-7	3 28 -5	2 -5	-6
TT 800	9 18 -6	9 17 -7	-8	-6	-5	9 19 -6	26 -4	8 25 -2	3 26 -2	2 -1	-1
TT 900	8 20 +1	6 16 +0	+0	9 19 +0	-1	7 14 -1	9 17 -1	0 17 -1	5 17 +2	3 -1	+0
950	15	14	-	20	-	12	15	18	18	-	-
Boden	13 -3	15 -2	17 -3	19 +4	15 +2	14 +1	16 +3	16 +2	13 +3	+4	12 +2
H 41	-	-	-	-	-	-	-	-	-	-	-
H 96	-	-	-	-	-	-	-	-	-	-	(1394)
H 225	1023	-	1023	(1038)	-	1041	1057	1062	1083	1087	1079
H 300	846	(833)	844	859	-	862	877	882	902	906	899
H 400	660	652	655	670	-	675	689	693	708	712	707
H 500	507	502	503	517	525	522	534	538	550	553	549
H 600	375	373	374	388	395	391	401	406	416	419	414
H 700	260	260	261	274	281	275	286	290	299	302	297
H 800	158	159	161	173	179	174	183	187	195	198	194
H 900	67	67	70	81	88	83	91	96	102	106	102
H 1000	-14.6	-16.6	-14.0	-2.6	4.4	-0.2	8.1	12.3	18.8	22.3	18.3
41/96	-	-	-	-	-	-	-	-	-	-	
96/225	-	-	-	-	-	-	-	-	-	-	(515)
225/500	517	-	520	(521)	-	519	524	524	533	534	531
500/1000	522	518	516	519	520	522	525	526	531	531	530
Markante Punkte	-	-	-	-	-	-	-	-	-	-	14611
	-	-	-	-	-	-	-	-	-	-	18671
	-	-	-	-	-	-	-	-	-	20051	25571
	-	-	22591	-	-	-	-	-	-	25671	27541
	-	-	24571	-	-	-	-	-	-	49766	34921
	-	-	26571	23591	-	-	-	-	-	53711	42627
	-	-	42861	25591	-	18591	22581	-	-	76558	67587
	-	-	45861	32971	-	56736	24681	-	20641	82521	78511
	-	35521	64681	45843	78541	76547	35961	23671	55693	82521	84521
	-	76577	75601	52794	85521	84560	87521	76547	83583	84612	96621
	25611	95046	82571	73609	89521	95008	95011	86530	85514	97047	97017
	97027	98006	98065	99069	00930	98029	01049	01058	02049	03058	02039

Ort (Kennziffer, Höhe)	Helgoland 465, 42 m	Unterlüß 181, 94 m	Swinemünde 455, 10 m	Hela 266, 2 m	Gotenhafen 550, 16 m	Gerdauen 357, 63 m	Kopenhagen 181	519	Nürburg 041, 624 m	Essen 437, 85 m	Erfurt 446, 313 m	Berlin 440, 57 m
ggG.G.			25 05	25 05	25 05		25 02	25 05			25 05	25 05
TT 41			-	-	-	-	-	-			-	-
TT 96			-	-	-	-	-	-			-	-
TT 225			-62	-	-65		-	-			-	-70
TT 300			-49	-50	-53		-50	-50			-47	-47
TT 400			-36	-36	-39		4 -36	-36			5 -32	-34
TT 500			-26	2 30 -16	-28		3 30 -25	6 32 -20			6 34 -13	7 32 -15
TT 600			27 -18	4 26 -17	-20		4 25 -18	6 25 -15			6 29 -15	8 30 -15
TT 700			-10	6 20 -12	-16		4 21 -10	23 -10			27 -9	7 25 -9
TT 800			18 -8	6 19 -8	-9		5 19 -4	-3			23 -4	7 18 -6
TT 900			12 -3	8 12 +3	-4		9 15 -1	8 16 -1			8 16 -1	6 13 -3
950			13	14	-		14	15			12	14
Boden			9	8 -0	10 +0		12 +2	13 +1			6 -4	7 -1
H 41			-	-	-		-	-			-	-
H 96			-	-	-		-	-			-	(1593)
H 225			1067	(1065)	1052		(1003)	(1062)			(1081)	1077
H 300			858	856	878		855	880			900	896
H 400			697	695	689		694	691			707	703
H 500			542	[illegible]	536		539	536			550	528
H 600			410	404	405		407	405			417	415
H 700			299	294	292		292	291			301	290
H 800			139	134	192		190	188			196	207
H 900			104	103	102		99	97			107	106
H 1000			21.1	21.5	20.0		15.9	13.6			24.2	23.0
41/96			-	-	-						-	-
96/225			-	-	-						-	(516)
225/500			526	(524)	518		(524)	(526)			(531)	529
500/1000			520	520	516		523	523			526	525
Markante Punkte			17621	-	-		-	26551			-	-
			18621	-	-		-	29511			-	-
			27561	-	-		-	32501			-	14601
			34931	-	-		-	39881			-	18671
			75581	-	-		-	46790			-	36851
			78591	26571	26611		-	61692			-	47491
			53171	34931	24981		25581	68622			25561	55698
			88559	64646	44851		78544	77541			36868	73576
			96019	68636	47811		85548	84551			46789	89548
			96011	83586	58701		93009	91009			77550	95018
			95009	96019	68661		95000	94000			99018	00029
			03019	03019	02023		02039	03039			00519	02009

Ort (Kennziffer, Höhe)	Litzmannstadt 557, 170 m	Krakau 534, 215 m	Agram 735		Freiburg 580	Fürstenfeldbruck 595	München 418, 526 m	Pilsen 466, 356 m	Wien 501, 157 m	Klagenfurt 502, 464 m	Oschatz 681
ggG.G.			25 05			25 05		25 05	25 06		25 05
TT 41			-			-		-	-		-
TT 96			-			-		-	-		-
TT 225			-64			-60		-61	-		-
TT 300			-52			-46		-48	-48		-48
TT 400			4 -35			-30		-34	-33		5 -34
TT 500			31 -25			6 31 -18		7 32 -25	-26		5 32 -25
TT 600			5 30 -21			5 34 -12		8 28 -17	-17		4 36 -14
TT 700			6 29 -14			24 -11		8 24 +10	-13		4 25 -7
TT 800			5 -12			26 -10		9 19 -6	-8		4 16 -5
TT 900			8 8 -6			17 +2		9 13 -3	-4		7 12 -3
950			[illegible]			12		14	-		13
Boden			4 -3			10 -3		6 -3	9 -1		11 +0
H 41			-			-		-	-		-
H 96			-			(1610)		-	-		-
H 225			1066			1090		1077	-		-
H 300			888			908		897	893		846
H 400			697			714		708	701		703
H 500			541			555		543	545		548
H 600			410			420		410	413		415
H 700			297			304		301	299		300
H 800			197			201		199	198		198
H 900			105			105		105	105		106
H 1000			26.4			25.9		25.7	25.5		23.3
41/96			-			-		-	-		-
96/225			-			(520)		-	-		-
225/500			525			535		529	-		-
500/1000			513			529		523	520		524
Markante Punkte			-			-		-	-		-
			-			-		-	-		-
			-			-		-	-		-
			21631			18621		-	-		-
			33951			20651		22641	45821		-
			53734			48741		25581	58671		-
			57735			49705		35901	62661		80981
			75616			63626		75579	65641		39537
			78638			85004		82569	76691		72593
			34609			87526		85570	82501		85525
			99517			93517		96500	96001		96027
			02529			96530		99520	01019		01019

Aufstiege mit Positionsangaben

Länge und Breite

(Nachträge!)

Ort (Kennziffer, Höhe)	Mailand 302, 110 m	Venedig 312, 20 m	Vicenza 732	48 N 18 E	51 N 05 E	48 N 18 E	49 N 17 E	52 N 05 E
ggG.G.				25 06	24 05	24 05	24 [illegible]	24 [illegible]
TT 41				-	-	-	-	-
TT 96				-	-	-	-	-
TT 225				-	-	-55	-	-57
TT 300				-46	-55	-57	-49	-48
TT 400				-35	-34	-36	-35	-32
TT 500				-28	-28	-24	-23	-23
TT 600				-22	-29	-16	-15	-17
TT 700				-14	-14	-9	-8	-10
TT 800				-9	-7	-3	-2	-
TT 900				-6	-3	+1	+3	-3
950				-	-	-	-	-
Boden				40	45	-	-	
H 41				-	-	-	-	-
H 96				-	-	-	-	-
H 225				-	-	1068	(1056)	1091
H 300				886	878	889	836	[illegible]
H 400				694	694	699	704	714
H 500				540	537	545	547	556
H 600				410	407	412	414	[illegible]
H 700				297	294	297	298	[illegible]
H 800				197	193	197	195	205
H 900				107	102	105	103	102
H 1000				25.1	20.9	20.2	18.5	17.8
41/96				-	-	-	-	-
96/225				-	-	-	-	
225/500				-	-	520	509	525
500/1000				515	517	524	529	528
Markante Punkte				-	-	-	-	-
				-	-	-	-	-
				-	-	-	-	-
				-	-	-	-	-
				-	-	-	-	-
				-	-	22551	-	-
				-	-	28551	-	-
				-	28591	15961	26561	33611
				29981	49802	98641	45907	44261
				35891	55501	83521	72581	74581
				76611	45531	99058	86021	57541
				02018	03049	01019	49057	03057

Flugzeugaufstiege

Ort	heute: Hamburg 403	Hamburg 403	Wien 501	Neuruppin 2[illegible]	Ritzingen [illegible]	gestern: Lindenberg 425, 122 m	Wien 501	Hamburg 403
ggG.G.	25 07	25 07	25 05	25 07	25 07		24 17	24 17
TT 41	-	-	-	-	-		-	-
TT 96	-	-	-	-	-		-	-
TT 225	-	-	-	-	-		-	-
TT 300	-	-	-	-	-		-	-
TT 400	-	-	-	-	-		-	-
TT 500	3 35 -24	5 32 -14	-	4 30 -23	3 26 -23		-	3 30 -24
TT 600	5 28 -18	4 24 -15	3 20 -18	3 26 -16	4 26 -16		5 21 -22	5 26 -17
TT 700	25 -8	2 24 -7	3 20 -11	5 22 -9	16 -7		8 19 -14	4 21 -11
TT 800	16 -3	18 -2	16 -9	15 -5	18 -3		9 14 -10	4 14 -8
TT 900	14 -2	6 14 +0	12 -4	12 -5	12 -3		9 15 -3	9 15 -5
950	16	15	17	10	10		14	13
Boden	11 +1	14 +0	10 -2	8 -2	6 -3		14 -0	14 +1
H 41	-	-	-	-	-		-	-
H 96	-	-	-	-	-		-	-
H 225	-	-	-	-	-		-	-
H 300	-	-	-	-	-		-	-
H 400	-	-	-	-	-		-	-
H 500	[illegible]	546	(540)	544	533		(538)	546
H 600	410	412	415	[illegible]	409		407	414
H 700	300	[illegible]	300	[illegible]	303		296	299
H 800	197	193	198	[illegible]	200		194	198
H 900	105	[illegible]	108	[illegible]	108		104	105
H 1000	22.5	19.9	25.7	26.1	25.4		20.9	24.8
41/96	-	-	-	-	-		-	-
96/225	-	-	-	-	-		-	-
225/500	-	-	-	-	-		-	-
500/1000	526	528	(521)	523	527		(524)	521
Markante Punkte	-	-	-	-	-		-	-
	-	-	-	50736	-		-	-
	-	49755	-	58672	-		-	-
	-	50229	-	57631	-		57262	-
	49736	50699	52704	62612	-		57732	50745
	55591	66282	61652	60581	48713		58074	61669
	56074	67582	66652	82862	59246		64709	62646
	81224	82551	77573	86544	71543		61709	77584
	83547	91006	93584	94647	87575		75624	78545
	88525	91028	91608	95567	88537		76630	84546
	96019	98018	98042	96017	97044		88558	86546
	02039	03038	01019	02049	01519		01037	03067

Klartexte

Hamburg 25.07h: ∞ 0.2 - 0.6 ∞ 0.2 0.6 St. 10/10 Sc-Schichten in 0.6 u. 4.1 - 4.6, 9/10 Ac 4.6 - 5.2 im Süden u. Südwesten aufreißend, 7/10 Sc. Wolken im SW u. NE Horiz. frei.

Eupen 25.07h: ∞ 1.8 mit Dunstobergrenze. Darin 3-4/10 Sc 1.6 - 1.8, darüber 7/10 Sc aufreißend, [illegible] 5-6/10 Cs.

Wien 25.06h: ∞ 0.2, 0.4 - 1.8 ∞ 1.8 - 4.0 3/10 Sc in 1.8 [illegible] Dunst-Bänke u. stark [illegible] - 4.0 [illegible] 2.7 [illegible] Cs. [illegible]

Neuruppin 25.07h: ∞ 1.2, ∞ 2.7 - 3.6, ∞ 3.5, 4.6 - 5.9, Rauchfahnen in 0.5, 2/10 Sc 5.9 - 7.6 im NW-Raum, 5/10 Ac im SE Raum.

Hamburg 24.17h: ∞ 0.2 - 0.8 3/10 Sc 0.8 - 1.3, 6/10 Sc 5 - 7.5 [illegible] auflösend. [illegible] Ac Cs [illegible] SW Ci Cs. SE-Horiz. frei.

Wien 24.17h: 7/10 Sc [illegible] 1.1 - 2.4 mit sehr wolkiger Obergrenze, darüber [illegible] 3/10 Ac 2.6 - 2.8 [illegible] NW-Horiz. Cs Ci.

Karten vom Frühtermin

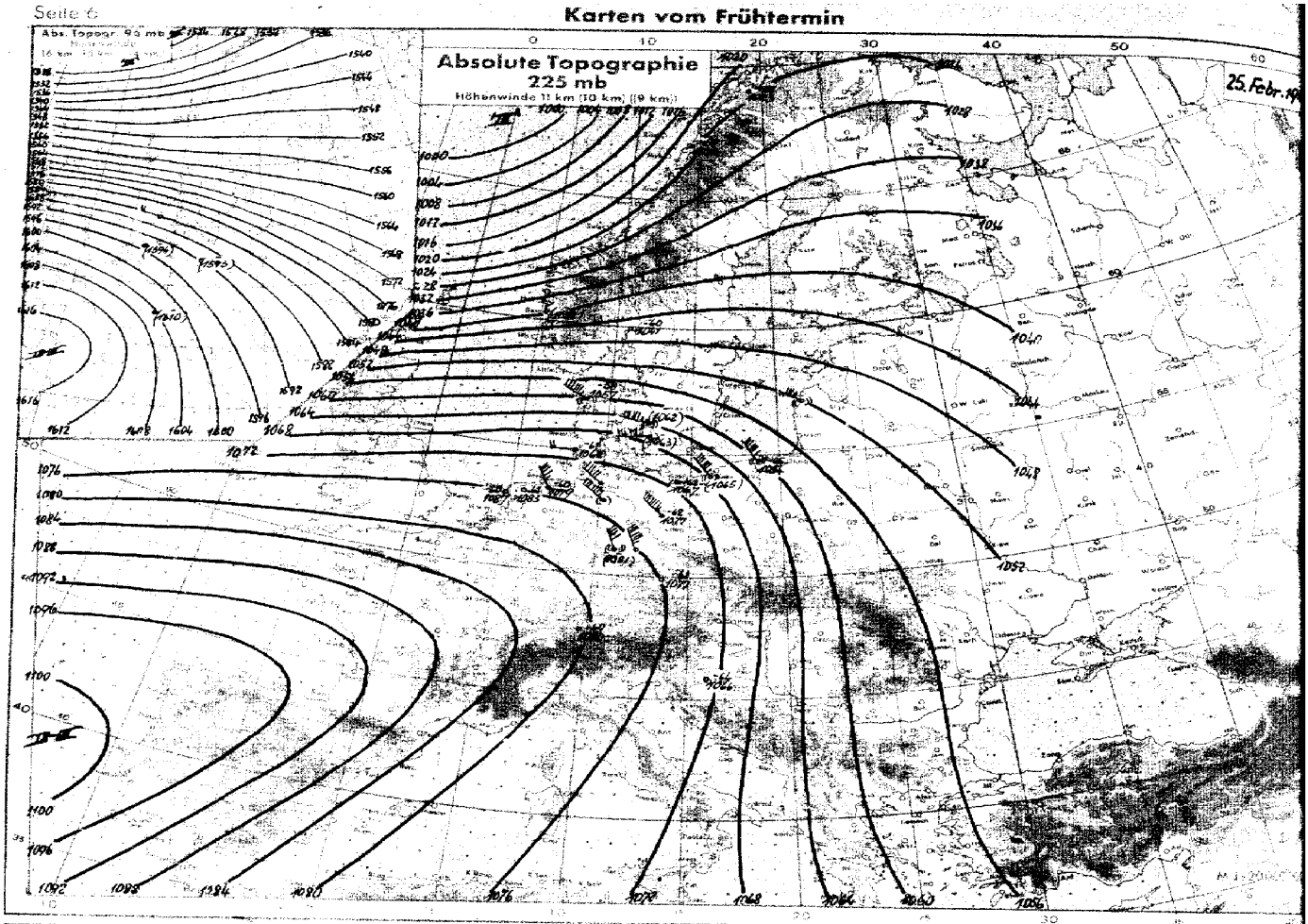

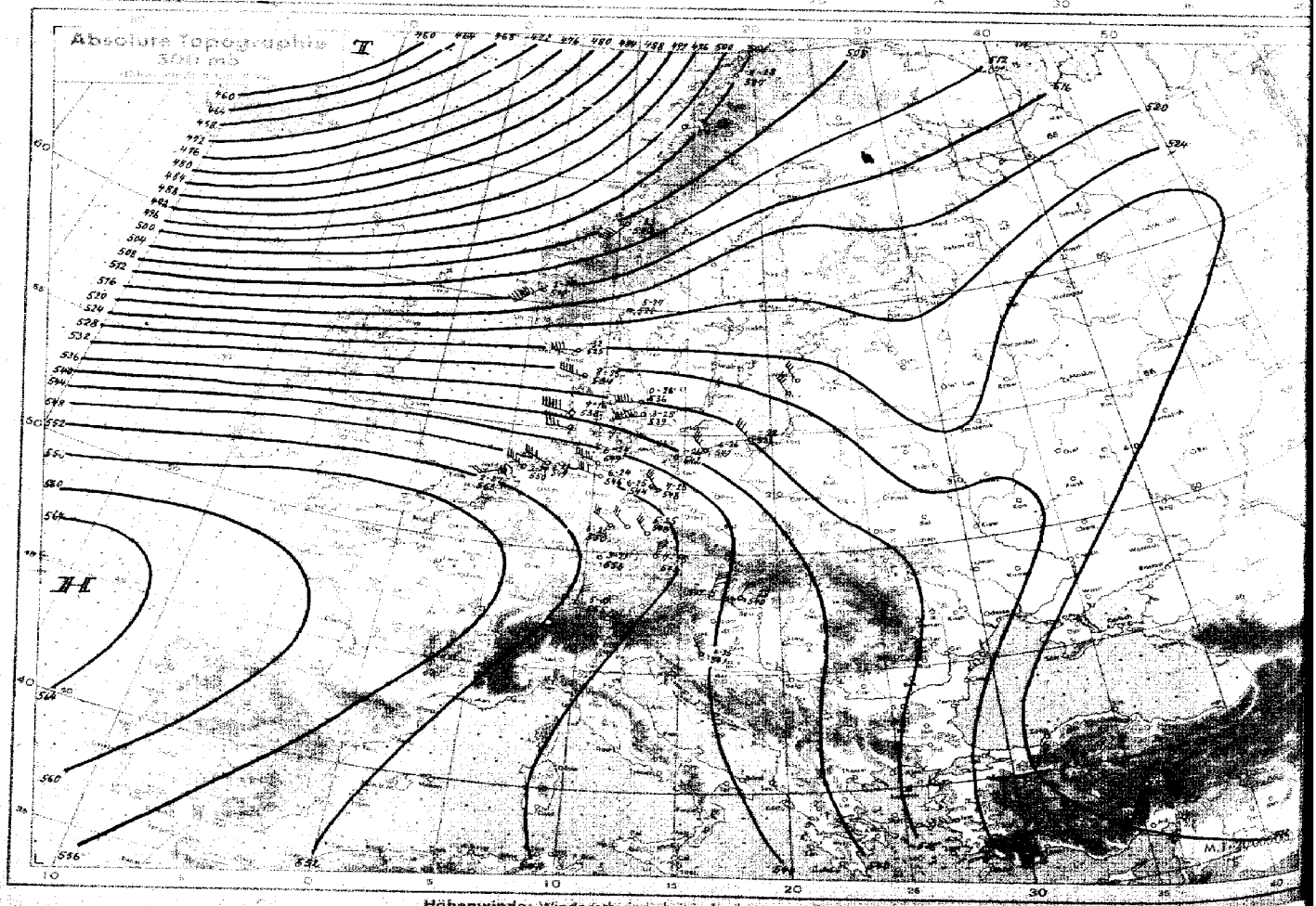

Höhenwinde: Windgeschwindigkeit in km/h; z. B. SW 50 km/h

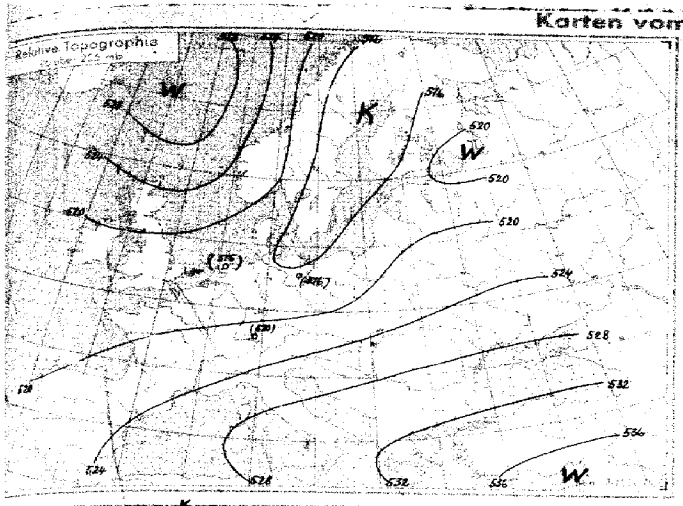

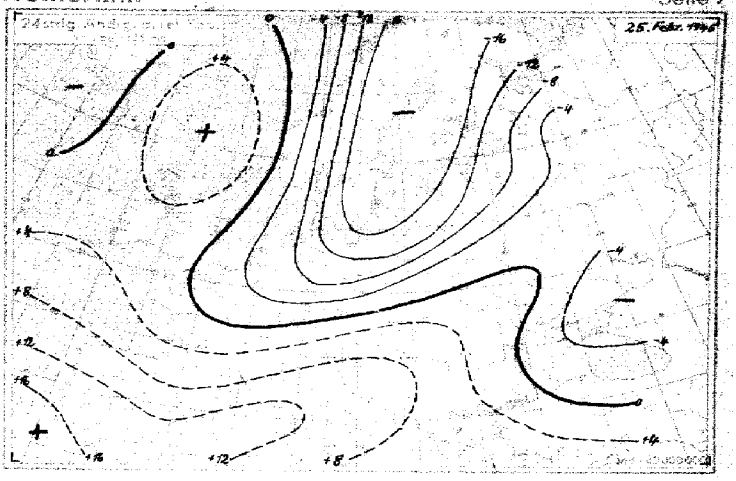

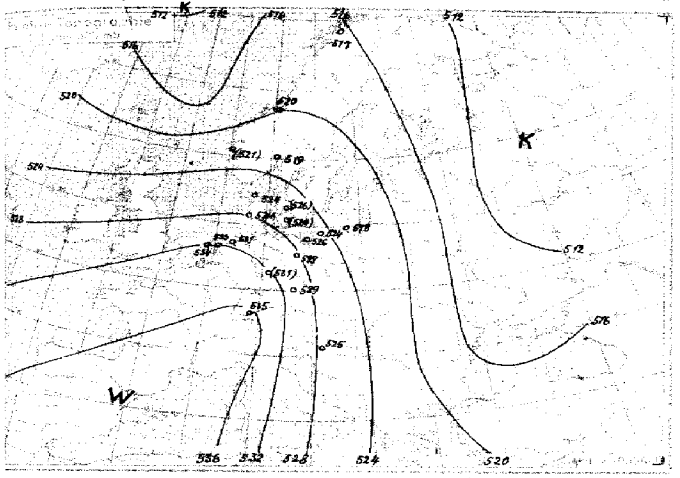

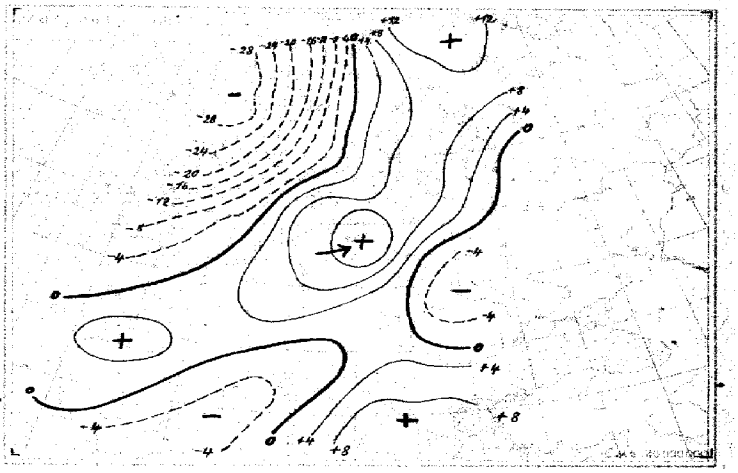

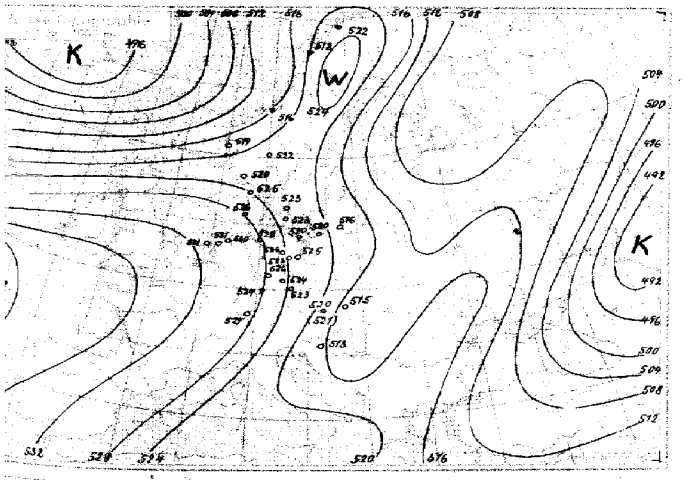



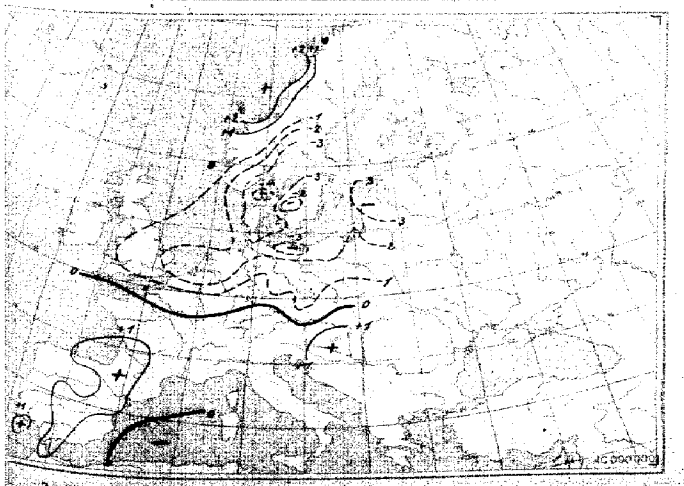

3stündige Bodendruckänderung seit heute 5 Uhr in Millibar

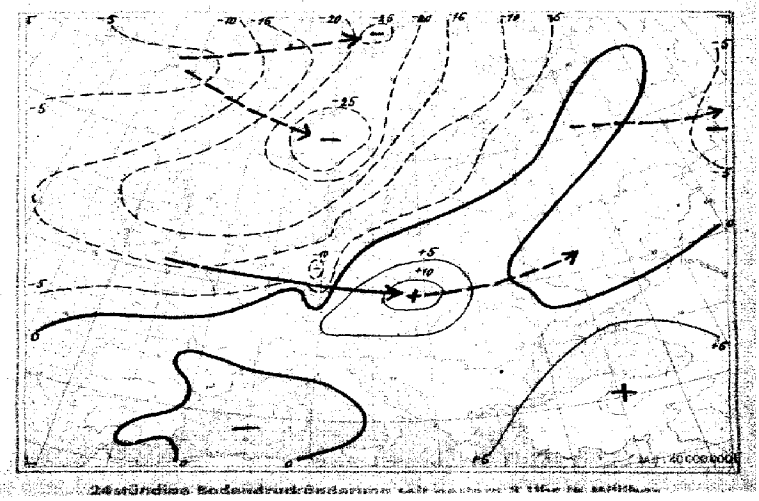

24stündige Bodendruckänderung seit heute 5 Uhr in Millibar

Nr. 56

Höhen-Aufstiege

2. Teil

Sonntag den *25. Februar* 194 Seite

Vortag

yy = Datum
G_1G_1 = Uhrzeit (D. G. Z.)

Oberer Teil: $\overset{U}{OO}TT$ = Relative Feuchte in 10%, darunter Pseudopot. Temperatur in °C und wahre Temp. (°C) an den Hauptisobarenflächen.
Mittlerer Teil: $H_aH_aH_a$ = Höhen der Hauptisobarenflächen in dyn. Dekametern. $H_rH_rH_r$ = Abstand zwischen 500 u. 1000, 225 u. 500, 96 u. 225, 41 u. 96 mb-Fläche.
Unterer Teil: $P_1P_1TTU_1$ = Druck, Temperatur und Feuchte an den markanten Punkten.
Klammern zeigen an, daß der Wert durch Verlängerung der Zustandskurve ergänzt ist.

	Ort Kennziffer Höhe	Bardufoß 739	Bodø 010 5 m	Bergen 022 35 m	Kjeller 041 188 m	Hanstholm 183 29 m	Guernsey 168 53 m	Leeuwarden 010 2 m	Helder 291 52 m	Emden 154 2 m	Emden 154	Swinemünde 465 10 m	Nest 266 2 m	Unterlüß 181	Nürnberg 041 630 m	Siegen 000	Essen 437 85 m	Erfurt 646 313 m	Berlin 440 57 m	Gotenhafen 550	Neisse 974	Pillau 310	Freiburg 580	Reichenbach 595	München 414 526 m	Wien 301 157 m	Klagenfurt 302 464 m	Budapest 541 472 m	Mailand 302 110 m	Venedig 352 10 m	Helsinge 519	Kopenhagen 181
	yyG_1G_1	24 17			24 16	24 16		24 17	24 16	24 16	24 16	24 15		24 15				24 17		24 16	24 17	24 16				24 17					24 17	24 17
$\overset{U}{OO}TT$	41	-			-	-		-	-	-	-	-		-				-		-	-	-				-					-	-
$\overset{U}{OO}TT$	96	-			-	-		-58	-	-51	-	-		-				-		-	-61	-				-					-	-
$\overset{U}{OO}TT$	225	-			-64	-		-60	-63	-55	-	-61		-60				-62		-48	-54	-54				-65					-62	-62
$\overset{U}{OO}TT$	300	-35			-34	-36		-43	-43	-42	-	-46		-47				-47		-53	-48	-49				-50					-47	-48
$\overset{U}{OO}TT$	400	4-46			-39	9-34		4-31	-33	-27	-	-34		-33				3-33		-39	-37	9-40				-36					-36	-35
$\overset{U}{OO}TT$	500	34-28			7 27-23	4 35-27		35-24	31-24	35-30	-	28-28		35-24				3 31-25		5 23-31	25-30	4 23-31				9 24-30					-26	10 13-17
$\overset{U}{OO}TT$	600	7 25-18			5 21-24	9 19-17		2 27-18	2 18-15	6 20-15	-	24-20		4 26-17				3 21-18		9 17-24	6 20-22	5 22-24				9 20-22					-18	6 25-18
$\overset{U}{OO}TT$	700	5 18-14			5 22-14	23-10		9 25-8	4 24-8	29-10	-	17-13		4 18-13				4 13-11		4 16-14	7 20-13	6 25-15				4 19-14					-12	5 18-13
$\overset{U}{OO}TT$	800	8 16-4			9 21-15	-4		5 16-6	5-5	-8	-	6 15-8		13-8				9 19-12		-9	9 15-9	7 13-9				9 13-10					5-8	6 13-5
$\overset{U}{OO}TT$	900	8 16-4			9 17-4	7 15-1		7 14-1	12-1	-3	-	12-4		9 14-5				8 21-4		-5	9 16-2	8 10-4				8 11-3					8 12-2	6 13-1
OO	950	16			18	14		13	13	-	-	14		15				12		-	14	7				13					14	12
OOT_1T_1	Boden	15-5			12-1	15+3		15+3	15+5	17+4	15+1	11+2		14+1				15-0		19-1	12	10-1				13+8					12+1	13+2
$H_aH_aH_a$	41				-	-		-	-	-	-	-		-				-		-	-	-				-					-	-
$H_aH_aH_a$	96	-			-	-		1602	-	1624	1599	(1592)		-				-		-	1607	(1597)				-					(1581)	-
$H_aH_aH_a$	225	-			1055	(1067)		1087	1082	1091	1075	1068		1078				1075		1073	1065	1055				1060					1068	1067
$H_aH_aH_a$	300	853			896	885		904	904	907	894	888		897				895		874	883	876				879					887	887
$H_aH_aH_a$	400	667			687	690		708	711	709	704	696		703				702		686	692	686				689					695	696
$H_aH_aH_a$	500	515			534	541		551	553	549	545	541		546				545		534	538	534				536					541	541
$H_aH_aH_a$	600	389			404	410		418	401	415	414	411		414				414		405	404	405				407					409	410
$H_aH_aH_a$	700	270			290	295		310	305	300	301	294		299				300		293	295	293				294					295	296
$H_aH_aH_a$	800	170			188	194		200	203	199	200	197		199				199		193	195	193				194					195	196
$H_aH_aH_a$	900	78			97	103		109	111	108	110	106		109				109		103	104	102				104					104	105
$H_aH_aH_a$	1000	-5.7			13.2	19.6		25.4	28.1	25.1	27.1	23.6		22.6				26.5		21.1	21.2	20.3				20.7					21.1	21.9
H_rH_r	41/96	-			-	-		-	-	-	-	-		-				-		-	-	-				-					-	-
H_rH_r	96/225	-			-	-		515	-	532	523	(524)		-				-		-	542	(544)				-					(524)	-
H_rH_r	225/500	-			520	(526)		535	533	544	530	527		532				529		528	527	523				524					527	526
H_rH_r	500/1000	521			521	521		525	525	524	517	518		520				519		513	517	514				516					520	519
$P_1P_1TTU_1$ Markante Punkte		-			-	-		-	-	-	-	-		-						-	-	-				-					-	-
		-			-	24581		-	-	-	7	10591		-						-	-	-				-					-	-
		-			-	33911		-	-	-	-	11631		21621						-	-	-				23541					-	-
		-			-	42839		10631	-	-	-	13551		33911				18631		-	10511	-				45868					-	-
		-			20744	46879		12601	7	-	-	35571		42809				20351		-	15521	12521				53769					-	27641
		-			36921	48796		24691	26621	33531	-	36561		48771				40764		-	19991	22531				57958					14601	32641
		-			42881	58698		48566	15871	20606	-	19601		55715				55734		47591	25551	23541				67719					27661	45831
		25641			55732	72606		52734	37561	48711	-	45805		67674				64644		24981	55891	16541				64700					34911	60676
		55736			74609	75608		75544	47751	52742	14551	77594		73624				72604		46871	57739	35931				76620					43841	65676
		75078			84020	92007		88528	84641	78571	21651	84567		88571				78615		58797	76668	92528				83590					56705	78606
		97075			98068	96000		52517	83561	88541	83567	94870		96000				78589		88541	97029	94559				99047					75614	00019
		98065			99028	02050		03078	04054	03078	03058	05599		01059				00018		03019	00029	05019				01048					03049	03544

Höhenwinde

yy = Datum
G_2G_2 = Uhrzeit (D. G. Z.)

Pi = Art der Messung C = Wolkenart Ep = Durchführung der Messung HgHg = Gipfelhöhe PiPi = Art der Messung

HpHp = Mittlere Höhe über NN
DpDp = Windrichtung (N = 36)
Vp = Windgeschwindigkeit in Stufen für je 10 km

Ort	Bardufoß 739	Tromsø 026	Bodø 010	Bodø 010	Drontheim 017	Drontheim 017	Bergen 022	Bergen 022	Kristiansand 032	Kristiansand 032	Westerland 467	Helsinge 519	Kjeller 041	Kopenhagen 181	Kopenhagen 181	Hanstholm 183	Hanstholm 183	Blaavandshuk 184	Blaavandshuk 184	Leeuwarden 010	Leeuwarden 010	Helder 291	Blaavandshuk	Borkum 407	Emden 154	Emden 154	Wunstorf 176	Wunstorf 176	Unterlüß 181	Leeuwarden 010	Helsinge 519	Emden 154	Rüdesbach
yyG_2G_2	24 17		25 05		25 09		24 17	25 05	25 05	24 17	25 05	24 17	24 16	25 05	24 17	24 16	25 05	24 16	24 17	24 12	24 17	24 16	25 05	24 17	24 14	24 16	24 16	25 05	24 15	25 05	25 05	25 05	25 05
Pi C Ep HgHg oder PiPi	44		44		0025		76200	00	77	70200	80099	77	44	88	44	77	77	80183	80115	28810	44	-	88	28136	77	77	88711	84712	77	99	77	00	44
27 km																																	
21 ..																					30 70												
16 ..											28 40										34 60				34 40								
13 ..											11.1 28 40	11.5 32 110							11.5 32 110		33 100				32 80	33 70						9.5 33 90	
11 ..											27 40	34 150		10.5 27 120	34 150	10.5 31 140			31 120		33 80				34 110	33 100	10.7 36 110	10.6 31 140				8.5 31 150	
9 ..					8.9 23 150		26 150	8.5 25 150		29 100	27 50	33 110		28 100	35 120	31 110	29 130		31 90		33 70		29 140		34 100	33 90	35 100	31 110			28 130	7.5 31 170	
7 ..					23 150		26 150	25 190		28 70	28 80	34 80		29 120	34 80	31 90	27 110	7.2 33 60	31 70		33 30		28 110		34 20	34 60	35 80	31 110	7.5 34 80		28 110	6.5 30 110	
5.3 ..					23 100		22 150	24 150	27 80	28 60	28 80	34 60		26 110	35 70	30 60	28 110	33 60	30 50	28	33 30	34 50	28 110		34 50	32 40	35 60	29 80	34 80	30 40	27 110	29 80	01 60
4 ..					22 50		25 130	24 140	26 130	28 70	28 100	33 50	4.9 29 70	26 80	34 60	29 70	27 100	34 50	30 50	28 110	30 30	36 30	28 110		34 50	32 40	35 50	27 60	34 50	29 90	27 90	28 90	01 40
3 ..					24 40		25 80	24 110	26 90	28 70	28 110	30 40	28 70	25 80	34 50	30 70	27 80	34 50	30 50	27 110	30 40	32 30	25 110	21 40	34 50	32 40	33 40	27 60	33 40	26 80	26 80	27 50	01 30
2 ..			1.7 22 80		27 70		23 90	25 80	26 100	26 60	28 110	29 40	27 50	26 50	30 30	27 30	27 80	28 40	25 10	27 90	27 30	30 20	27 90	27 40	32 50	28 30	42 30	26 60	32 30	26 70	26 90	27 80	30 10
1.3 ..	24 50		20 70		26 60		20 40	25 90	26 90	25 70	26 110	28 30	26 50	25 80	29 30	25 50	26 110	27 40	26 50	26 100	27 40	26 30	26 100	27 50	28 60	26 50	31 20	26 50	30 50	25 70	25 130	26 90	23 30
0.8 ..	20 40		19 60		26 60		19 70	25 80	25 80	25 50	25 100	27 30	23 60	25 80	29 30	26 50	-	26 40	26 40	25 30	26 40	30 20	25 100	26 50	27 30	26 40	31 20	24 40	29 20	24 80	27 60	25 90	20 05
0.3 ..	17 40		19 70		24 60		18 40	24 30	24 50	25 40	24 90	26 40	21 60	24 80	28 30	24 30	14 80	26 40	25 40	25 30	25 40	23 30	23 70	26 90	27 30	25 30	30 40	23 30	31 20	24 70	22 30	24 00	-

Ort	Hamburg 400	Warnemünde 406	Hannover 421	Borkum 407	Helgoland 465	Helgoland 465	Brüsterort 306	Libau 471	Pillau 310	Heiligenbeil 312	Gerdauen 319	Gerdauen 319	Danzig 405	Königsberg 422	Gotenhafen 550	Gotenhafen 550	Thorn 551	Rhöne 062	Bonn 022	Nürnberg 041	München 067	Kassel 351	Gießen 363	Gießen 363	Köln 436	Essen 407	Dortmund 436	Siegen 000	Radefort 201	Radefort 201	Guben 231	Stargard 24	47 N 17 E
yyG_2G_2	25 06			24 14	24 10	24 16		25 04							24 16	25 05		24 10					25 04					24 19	24 17	24 20			25 09
Pi C Ep HgHg oder PiPi	86700			26124	26430	88127		47370							76230	77		8+150					82126					21849	82040	21290			-
27 km																																	
21 ..																																	
16 ..																																	
13 ..						12.5 33 100																	12.5 37 40										
11 ..						34 120																	33 120						8.5 07 40				
9 ..	30 100				34 110	35 90										33 140							32 100						07 40	8.8 29 40			6.5 36 80
7 ..	30 110				34 40	35 70		6.2 33 60							34 100	33 120							33 80						5.6 06 30	29 40			5.9 36 90
5.3 ..	29 110				34 70	34 30		34 60							36 100	33 80		33 50					32 70					4.7 36 50	4.8 04 20	32 50			4.8 36 80
4 ..	28 90				33 50	32 40		32 40							36 60	32 50		33 50					26 50					36 40	36 20	33 20			3.8 35 40
3 ..	27 80				32 40	36 40		29 40							35 50	29 40		33 40					-					35 30	33 20	32 30			2.7 35 50
2 ..	26 90			28 40	31 30	-		27 80							35 40	29 40		34 30					-					37 40	31 10	03 05			1.9 30 60
1.3 ..	26 60			27 30	-	25 40		26 20							35 40	29 40		34 20										36 10	33 [illegible]	04 05			35 30
0.8 ..	25 70			27 30	28 30	-		24 50							35 30	18 40		34 20					7.4 30 20					30 40	05 05	04 05			36 10
0.3 ..	25 60			25 30	-			-							34 24	26 40		33 40					0.4 00 00					00 [illegible]	05 05	05 05			36 40

rden ab 1.1.1940 bis auf
uppe verbreiteten Analyse
9 vom 21.12.1939).

Wetterlage von heute morgen: *Sonntag, den 25. Februar 1945.*

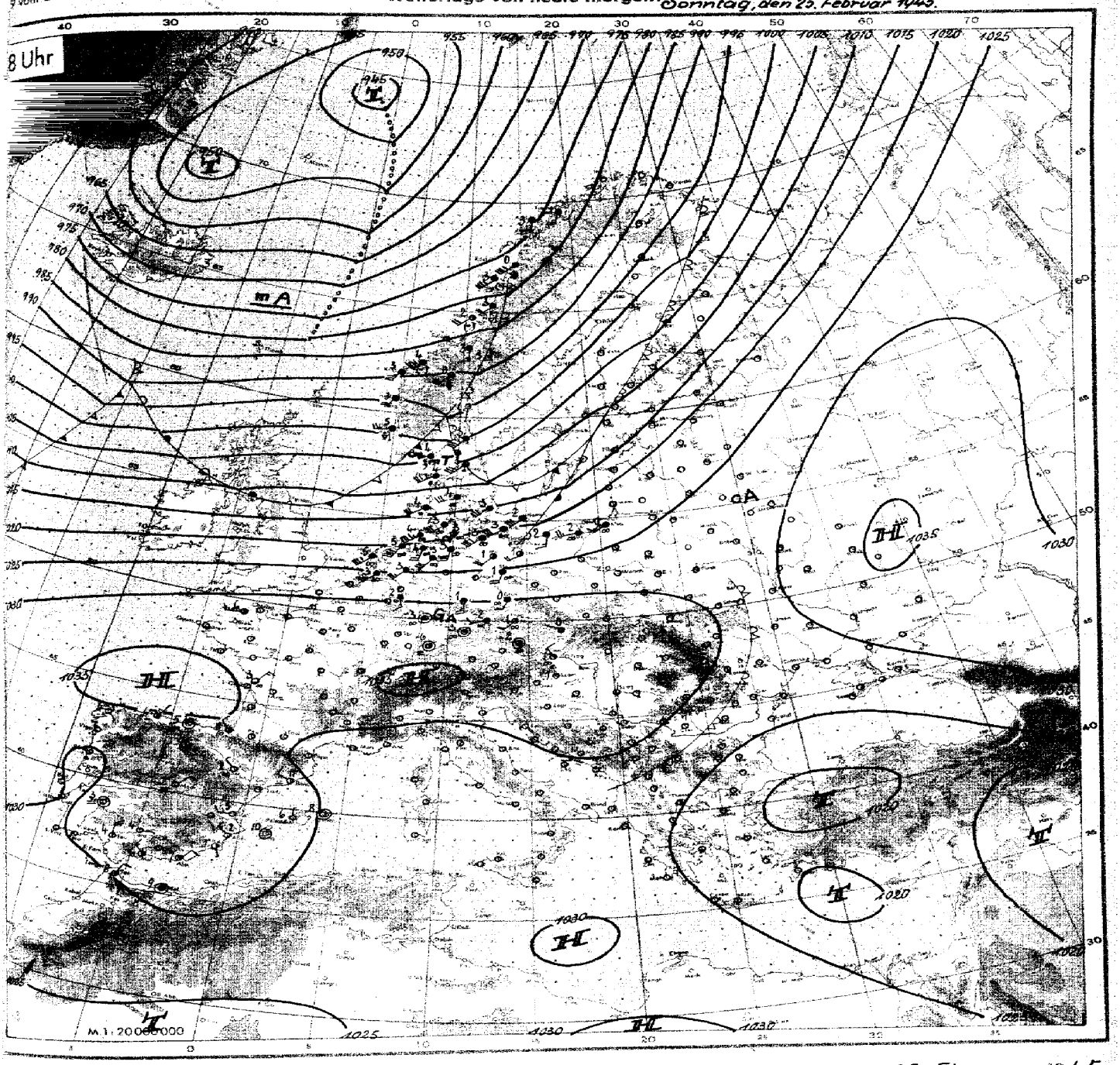

Wetterübersicht *Sonntag*, den *25. Februar* 19*45*.

Die bemerkenswerteste Entwicklung in den vergangenen 24 Stunden ist die Verstärkung der Frontalzone zwischen Island und der Nordsee. Auf 200 km/h auffrischender WSW-Wind an der Tropopause in Mittelnorwegen und weitere Erwärmung über der Nordsee bei gleichzeitiger Abkühlung im Färöer-Raum belegen diese Verschärfung. Schon in Bodennähe beträgt der horizontale Temperaturgradient zwischen der mittleren Nordsee und den Färöern 13° von plus 8° auf minus 5°.

In der kräftigen Drift ziehen die einzelnen Störungen rasch nach Ostnordost. Die gestern vor den Lofoten liegende Störung ist bereits über die Halbinsel Kola hinweggewandert. Die ihr folgende an den Kern des Sturmtiefs gekoppelte hat das Nordkap heute früh überschritten. Ein Fortsetzung des Troges hatte sich nordwestlich der Hebriden eine kräftige Welle gebildet, die nun auch bereits das südnorwegische Gebirge überquert hat. Anhaltender Fall hat das Drucknivau in Skandinavien und Schottland stark erniedrigt. Dieser Druckfall setzt sich in der Divergenz der Höhenströmung über Skandinavien weiter nach Osten durch.

Die Abschwächung des nach Mitteleuropa hineinreichenden Hochs macht sich auch in vorherrschendem Druckfall über Mitteleuropa bemerkbar. Die Verlagerung des Starkwindfeldes nach Süden hat dabei weitere Fortschritte gemacht und die Deutsche Bucht bereits einbezogen. Nach Durchzug der Kaltluftzunge hinter dem ostwärts nach der mittleren Ukraine abgewanderten flachen Tief ist über Norddeutschland mit raschem Bewölkungsaufzug in der Höhe bereits wieder Warmluft im Vordringen.

Der gesamte Südraum blieb vorwiegend antizyklonal. Auch im Ostteil des Mittelmeers setzt sich nun bei Druckanstieg und Erwärmung in der Höhe der antizyklonale Einfluß stärker durch und die Schauertätigkeit nimmt rasch ab. Der hohe Druck über dem innern Rußland blieb unter leichter Abschwächung stationär. An seiner Westflanke laufen die atlantischen Störungen in rascher Folge auf.

Mit dem Fortbestand der nordatlantischen Frontalzone und den geringen Druckänderungen im Bereich des steuernden westlichen Hochs erfährt die Gesamtlage keine wesentliche Änderung, nur dürften mit dem anhaltenden Druckfall über Mitteleuropa die atlantischen Störungen langsam in stärkerem Maße auf das mitteleuropäische Binnenland übergreifen.

gez. Ludwig,
Zentrale Wetterdienstgruppe.

Sonntag, den 25. Februar 19

Ausland – Bodenstationen: Küstenorte ○	Höhe m	JJJ	Gestern 14 Uhr CC	wwVhN	DDFWN	PPPTT	UC app
Ingöy ○	4	005					
Tromso ○	102	008					
Bodö ○	17	010	5x	61756	16568	95904	3x816
Nordöyan ○	37	014	22	64647	20968	98905	7x705
Drontheim ○	64	017	70	02856	48526	03307	66815
Krakenes ○	41	021	52	03665	48968	03606	0x718
Utsira ○	56	028	50	03x58	16488	06804	9x910
Lister ○	9	030	57	03654	24328	23603	2x700
Färder ○	9	036	52	02852	20617	49903	9x807
Aarhus ○	47	180	40	05753	22417	27706	65902
Kopenhagen ○	1	181	50	05644	26425	28006	82103
Skagen ○	3	182	02	04890	24304	24305	82904
Hanstholm ○	46	183	25	22743	57546	25705	87904
Hammershus ○	77	185	5x	02347	31427	36603	9x907
Helder ○	6	291					
De Bilt	12	293					
Mailand	119	302	00	05490	43042	21013	68408
Genua ○	2	305					
Venedig ○	10	312	27	25496	42436	35207	44222
S. Sebastián	258	350	70	05763	02343	23904	70904
Gijón	13	351	60	05790	06400	32614	80907
Madrid	667	353	00	05690	24201	28312	30405
Sevilla	7	354					
Almeria ○	65	355	80	02855	40615	29445	60907
Mahon	40	357	70	01854	42214	22743	70907
Barcelona ○	42	358	20	01653	42413	29611	50708
Valencia ○	18	359	20	05463	46203	30945	60907
La Coruña ○	57	362	00	00890	04100	30912	50604
Tetuan	85	028	80	02854	26584	29446	70908
Funchal ○	110	395					
Teneriffa ○	37	400	51	02854	04316	26916	62002
V. Cisneros	6	404	00	02860	02614	20520	32905
Budapest	130	541					
Canea	63	737					
Bergstationen:	Höhe m	JJJ	CC	wwVhN	DDFWN	PPPTT	UC app
Fanaraken	2072	024	XX	46409	31989	75858	01717
Svandals Flona	1065	026	02	74438	24578	93252	9x808

Station	Gestern 19 Uhr CC	wwVhN	DDFWN	PPPTT	UC app	RR TxTx
Ingöy						
Tromso	95	02964	47546	87402	67713	-
Bodö	50	62746	49668	90004	89930	-
Nordöyan	62	62647	20768	94105	7x741	02664
Drontheim	51	03354	49628	96806	5x813	00077
Krakenes	52	62554	48988	96605	25920	02652
Utsira	57	03754	46628	40905	9x718	96471
Lister	xx	037x6	22428	47804	9x745	00404
Färder	52	03794	20628	46203	xx810	00471
Aarhus	54	05744	30428	26204	9x702	-
Kopenhagen	50	02744	20324	27703	86901	00470
Skagen	5x	03738	22228	xxx04	8x808	00379
Hanstholm	5x	03748	22428	23004	9x806	-
Hammershus	54	04751	28311	27702	90303	40930
Helder	57	47374	48546	31204	06765	-
De Bilt	5x	05576	48227	33604	9x703	-
Mailand	00	05490	24300	25811	70901	-
Genua	70	03868	44428	27310	70200	-
Venedig						
S. Sebastián	1x	05753	32203	34707	9x403	00270
Gijón	50	05772	06402	32541	60404	00240
Madrid	00	00790	00000	27910	60400	00420
Sevilla	50	04852	00012	29345	40400	00470
Almeria	20	04853	40343	29343	60406	00280
Mahon	50	04753	00013	28744	70603	00240
Barcelona	00	00790	42400	22641	60503	00770
Valencia	20	04790	44203	30910	85400	00480
La Coruña	00	00690	05300	34910	72302	00280
Tetuan						
Funchal						
Teneriffa	40	02844	04414	25547	64601	00380
V. Cisneros	00	028x0	02744	18419	54401	00470
Budapest						
Canea						
Bergstationen:	CC	wwVhN	DDFWN	PPPTT	UC app	RRTxTxE
Fanaraken						
Svandals Flona	02	74438	24578	88353	9x814	02569

Station	Heute 2 Uhr CC	wwVhN	DDFWN	PPPTT	UC app
Ingöy					
Tromso					
Bodö	5x	61858	51668	81326	6x826
Nordöyan					
Drontheim	50	02855	49725	86005	5x826
Krakenes	52	61545	48988	84315	xx812
Utsira					
Lister					
Färder	52	03645	20728	07203	0x824
Aarhus	5x	05038	20328	44304	4x818
Kopenhagen	51	05633	20628	22903	87814
Skagen	50	05744	22528	43704	87821
Hanstholm					
Hammershus	5x	03738	20708	25602	0x912
Helder	51	05674	20728	27803	80740
De Bilt	50	41355	48348	29804	90743
Mailand	5				
Genua	00	05790	02400	28208	80300
Venedig					
S. Sebastián					
Gijón					
Madrid	00	00790	00000	30607	80300
Sevilla	00	00790	00003	31107	80403
Almeria	00	05890	06400	30904	83000
Mahon					
Barcelona	00	04490	00000	29508	80801
Valencia					
La Coruña	00	00890	00000	33007	80303
Tetuan					
Funchal					
Teneriffa					
V. Cisneros					
Budapest					
Canea					
Bergstationen:	CC	wwVhN	DDFWN	PPPTT	UC app
Fanaraken	XX	83109	20849	64358	0x721
Svandals Flona					

Station	Heute 8 Uhr CC	wwVhN	DDFWN	PPPTT	UC app	RR TxTx
Ingöy						
Tromso	92	02954	48547	73701	7x500	00449
Bodö	9x	89336	87888	78300	0x905	96494
Nordöyan	30	40754	24464	83203	70240	03664
Drontheim	62	22843	46368	80402	9x213	02846
Krakenes	57	09254	48768	87005	0x709	16097
Utsira	62	25744	24588	98405	9x803	96471
Lister						
Färder	6x	03628	20728	98803	0x910	00516
Aarhus	5x	62648	55626	41904	8x718	00568
Kopenhagen	5x	03735	20628	46603	8x815	00470
Skagen	6x	62738	20668	85603	4x923	03601
Hanstholm	5x	64548	22728	07304	0x814	-
Hammershus	57	03x34	20628	20302	00863	02460
Helder	57	05665	53828	21505	8x514	-
De Bilt	57	05665	20328	25503	9x514	-
Mailand						
Genua						
Venedig						
S. Sebastián	5x	05757	28247	34606	0x307	00370
Gijón	5x	08457	02027	34306	0x305	00420
Madrid	00	05790	04200	33602	80303	00020
Sevilla	40	04762	32402	32504	60300	00550
Almeria	20	04852	04202	34407	70303	00280
Mahon	00	00890	00000	29808	80403	00060
Barcelona	00	04790	26200	30311	50404	00460
Valencia	00	00790	24200	32705	90405	00480
La Coruña	00	04790	42100	34204	90304	00240
Tetuan	50	04852	02202	33308	80305	00650
Funchal						
Teneriffa	64	02853	00014	27413	71104	00480
V. Cisneros	00	028x0	39515	44313	52303	00280
Budapest						
Canea						
Bergstationen:	CC	wwVhN	DDFWN	PPPTT	UC app	RRTxTxE
Fanaraken	XX	83009	20849	60260	0x792	13609
Svandals Flona	02	74418	24678	74453	98506	12599

Wolkenzugmessungen

yy = Datum
GzGz = Uhrzeit (D.G.Z.)

HuHu = Höhe über NN
DpDp = Windrichtung (N = 36)
vp = Windgeschwindigkeit in Stufen für je 10 km

Ort																
yyGzGz																
HuHu																
DpDp vp																

Höhenwinde

yy = Datum
GzGz = Uhrzeit (D.G.Z.)

Pi = Art der Messung C = Wolkenart Ep = Durchführung der Messung HgHg = Gipfelhöhe PiPi = Art der Messung

HpHp = Mittlere Höhe über NN
DpDp = Windrichtung (N = 36)
vp = Windgeschwindigkeit in Stufen für je 10 km

Ort	Mark. Friedld. 258	Nest 264	Nest 266	Swinemünde 455	Swinemünde 455	Kolberg 464	Lindenberg 425	Berlin 440	Berlin 440	Schkeuditz 449	Stolp 459	Mockau 620	Nordhausen 636	Erfurt 646	Erfurt 646	Langensalza 645	Breslau 471	Gleiwitz 454	Posen 552	Posen 552	Litzmannstadt 557	Litzmannstadt 557	Oschatz 684	Krakau 561	Rosenborn 952	Roßweiler 983	Roßweiler 983	Wiesbaden 367	München 414	Stuttgart 448	Freiburg 580	Freiburg 586	Neubiberg 760
yyGzGz			25 05	24 18	25 05	25 07		24 17	25 05			25 05		24 17	25 05	25 07							25 05										24 17
Pi C Ep HgHg oder PiPi			44	88	88	26524		96230	95620			84232		44	44	24526							99										86122
HpHp DpDp vp 27 km																																	
21 ..																																	
16 ..																																	
13 ..								12.5 36 120				12.0 33 130																					
11 ..								36 120	34 130			33 130		9.5 34 130																			
9 ..			32 110	8.3 36 130				36 100	32 120			33 110		8.5 34 100	34 80								8.3 33 110										
7 ..			32 80	35 90				36 90	32 80			33 80		34 70	32 70								33 100										
5.5 ..			32 70	35 80	5.0 34 100			36 70	33 70			32 60		34 50	34 60								33 70										33 80
4 ..			34 50	33 50	29 70			34 60	34 50			32 40		34 40	32 40								33 50										33 50
3 ..			34 50	34 40	27 70			34 50	30 40			31 30		34 40	32 30	2.5 25 50							34 50										32 30
2 ..			28 50	33 70	27 50	26 30		35 40	28 50			30 40		34 20	32 30	26 50							1.8 29 50										32 30
1.5 ..			27 50	33 30	26 50	26 30		34 40	26 50			26 40		33 05	27 30	26 60							26 40										31 70
0.8 ..			26 40	32 30	27 70	26 40		33 40	25 50			23 40		32 40	25 30	26 60							24 50										32 20
0.5 ..			25 50	32 30	25 50	24 30		32 30	24 30			0.4 23 30		0.4 32 40	25 40	0.4 24 40							22 40										0.6 32 40

Ort	Feuchtwangen 742	Fürstenfeldbr. 758	Lechfeld 767	Memmingen 775	Pöking 844	Ainring 885	Wien 504	Wien 501	Wien 504	Klagenfurt 502	Pilsen 466	Pilsen 666	Prag 669	Brünn 675	57 N 22 E	Steinamanger 512	48 N 17 E	48 N 18 E	Neisse 474	Agram 406	55 N 19 E	57 N 24 E	55 N 19 E	57 N 22 E	52 N 05 E	52 N 06 E	49 N 18 E	48 N 17 E	52 N 06 E	52 N 06 E	48 N 08 E	52 N 06 E	54 N 12 E	50…
yyGzGz							24 17	25 08	25 06		24 17	25 05			25 06	24 17	25 05	25 05	24 17	25 05	25 04	24 17	24 14	24 17	24 15	24 15	24 12	24 11	24 14	24 11	24 05	24 16	24 42	24
Pi C Ep HgHg oder PiPi							88	44455	88		86880	88			-	44	44	-	99	44	-	-	-	25318	05315	44	-	14344	-	-	-	-	-	
HpHp DpDp vp 27 km																																		
21 ..																																		
16 ..																																		
13 ..																																		
11 ..															33 110									9.6 36 190					9.6 34 80				32 80	
9 ..							8.8 34 90		8.5 36 100			9.0 35 60			33 80		36 90						36 110	8.6 36 150	33 100			8.7 28 80	8.8 34 90		33 75		32 80	
7 ..							34 120		36 110		34 100	5.5 32 90			33 60		34 70				34 80		36 100	36 80	33 60		35 100	29 60	5.0 32 50		30 75		33 50	
5.5 ..							33 100	4.7 36 60	34 90		34 80	4.0 35 90			33 60		34 70	34 60		34 40	33 60	35 60	35 50	35 50	35 50		36 80	30 50	4.2 32 60	32 60	34 80		35 40	
4 ..							34 70	35 50	35 60		34 60	3.3 32 90			35 30	30 80	32 30	34 60		35 60	33 50	34 40	36 40	33 40	34 50	32 30	34 60	30 60	36 30	32 50	30 60		33 30	
3 ..							33 40	36 30	34 40		35 50	2.8 32 30			28 40	31 80	34 50	32 50	35 70	36 60	31 50	32 20	36 30	30 30	33 40	34 30	33 50	30 70	34 30	32 40	30 80	33 50	32 40	23
2 ..							34 80	32 40	34 40		35 40	28 20			26 40	31 70	34 50	36 40	36 70	36 60	29 40	30 30	36 20	29 20	30 20	32 20	32 80	34 70	35 40	33 30	33 60	34 40	34 40	22
1.5 ..							32 90	33 40	33 40		35 30	25 40			25 40	32 60	36 40	35 40	35 60	34 50	27 40	26 20	35 20	27 20	28 20	32 20	32 50	30 90	35 30	33 20	31 50	36 70	33 40	34
0.8 ..							33 80	35 40	35 40		35 30	24 40			26 50	33 50	36 40	35 40	35 40	32 20	23 80	24 20	36 40	27 20	26 20	27 40	32 20	34 40	35 20	33 20	34 40	34 40	33 30	30
0.5 ..							33 40	34 30	35 30		35 40	0.4 23 40			26 40	36 50	1.4 35 30	33 40	0.4 34 60	32 05	23 40	27 20	34 40	27 20	24 20	26 40	30 20	0.4 30 40	C	34 40	23 40	34 30	27 40	28

Täglicher Wetterbericht

des Deutschen Reichswetterdienstes
Herausgegeben von der Deutschen Seewarte
Verlagsort Hamburg

…gang: 70 Nr. 58
…ite 1
Dienstag, den 27. Februar 1945

Erläuterung: Die Beobachtungen sind sämtlich in der Form der 1935 in Warschau beschlossenen Einheitsschlüssel wiedergegeben. Kurze Erläuterungen zu den einzelnen Ziffern werden zu Beginn jedes Vierteljahres beigegeben. Ausführlich finden sie sich in „Anweisung zur Verzifferung von Wettermeldungen", herausgegeben vom Reichsluftfahrtministerium. Alle Zeitangaben in DGZ.

Deutschland – Gestern 14 Uhr

…stationen: …orts o	Höhe m	JJJ	CC	wwVhN	DDFWN	PPPTT	UCapp	
…mburg-Fu.	18	403	6x	22525	65788	16309	9x211	
…sburg/Fgh.	41	400	6x	05625	59727	19008	Kx215	
…il	28	460	5x	03636	55968	12909	8x310	
…nemünde o	1	406	6x	64425	57568	12007	9x210	
…kona o	1	464	62	22534	59668	09303	0x209	
…sterland	16	461	80	25644	61586	13706	90314	
…goland o	50	465	5x	05635	24628	16506	9x318	
…rkum o	5	401	5x	05656	57616	19509	9x311	
…men	4	442	5x	59635	57628	18810	9x308	
…rdhorn	22	402	5x	03848	24528	23311	8x308	
…tmold	178	187						
…nnover	51	421	56	21753	57658	20410	90311	
…gdeburg	45	408						
…ssen	123	437						
…ln	48	436						
…chen	202	407						
…ier	265	049						
…ssel	289	351						
…ankfurt/M.	111	412	5x	03758	24528	29907	8x207	
…arbrücken	189	441	52	03755	28328	-	-	
…mberg	315	426						
…rienbad	538	516						
…raßburg	151	219						
…blingen	427	443	34	02855	55526	31040	64301	
…iedrichshf.	400	444						
…ünchen	528	414						
…nsbruck	573	507						
…winemünde o	3	455						
…tettin	1	404						
…irow	70	450						
…erlin	48	440	5x	62425	57768	14709	0x202	
…chkeuditz	131	449	52	03745	20768	20209	9x101	
…rfurt	320	646	62	61836	55668	23809	8x307	
…resden	230	410						
…auen	449	458	5x	05648	55568	-	-	
…rag	363	669						
…udweis	408	670						
…lmütz	263	676						
…assau	302	865						
…alzburg	434	508						
…ien	157	501						
…raz	334	505						
…lagenfurt	449	502						
…ügenwalde o	7	429	5x	03568	22638	06704	9x205	
…anzig	15	405						
…önigsberg	20	422						
…emel o	3	447						
Thorn	47	551						
Posen	99	552						
Grünberg/Schl.	148	420						
Breslau	117	411	52	22658	59768	15008	9x802	
Gleiwitz	255	454						
Warschau	107	556						
Bialystok	135	555						
Litzmannstadt	176	557						
Lublin	203	559						
Krakau	216	561						
Lemberg	330	571						

Deutschland – Gestern 19 Uhr

Station	CC	wwVhN	DDFWN	PPPTT	UCapp	RR TxTx/SVxx E	
…mburg-Fu.	5x	05746	22526	21108	9x215	02100	
…sburg/Fgh.	50	05621	24621	19106	00313	92091	
…il	54	05762	55423	19604	90214	02090	
…nemünde o	50	05762	59502	17906	80212	04471	
…kona o	50	05643	57723	14705	90311	02361	
…sterland	50	05754	24404	19205	20315	00070	
…goland o	5x	05648	22528	21005	9x111	00460	
…rkum o	50	05655	24525	23708	90314	00260	
…men	52	05655	57527	23211	8x313	00110	
…rdhorn							
…tmold	5x	05538	57468	25309	8x305	-	
…nnover	5x	51655	57558	24011	8x214	93111	
…gdeburg							
…ssen							
…ln	5x	21644	26558	-	-	.	
…chen							
…ier							
…ssel	5x	21625	59788	26909	9x311	91091	
…ankfurt/M.							
…arbrücken							
…mberg							
…rienbad							
…raßburg							
…blingen							
…iedrichshf.							
…ünchen							
…nsbruck							
…winemünde o							
…tettin	5x	02745	24585	16608	8x421	09091	
…irow							
…erlin							
…chkeuditz	52	62748	22768	22109	9x311	92101	
…rfurt	6x	52638	24568	26707	0x212	91081	
…resden							
…auen	5x	52646	20358	-	-		
…rag							
…udweis							
…lmütz							
…assau							
…alzburg							
…ien							
…raz							
…lagenfurt							
…ügenwalde o	70	01574	00014	14101	90317	00251	
…anzig							
…önigsberg							
…emel o							
Thorn							
Posen							
Grünberg/Schl.							
Breslau	55	05754	59625	05109	15205	-	
Gleiwitz							
Warschau							
Bialystok							
Litzmannstadt							
Lublin							
Krakau							
Lemberg							

Deutschland – Heute 2 Uhr

Station	CC	wwVhN	DDFWN	PPPTT	UCapp	
…mburg-Fu.	5x	05690	22568	25509	9x204	
…sburg/Fgh.						
…il	5x	05638	55428	23307	9x204	
…nemünde o	5x	05635	59526	22405	9x305	
…kona o	5x	45208	54548	20303	0x207	
…sterland	50	05755	26505	23305	90307	
…goland o	5x	02757	24527	25505	9x311	
…rkum o	00	05690	24503	27908	95311	
…men	5x	05755	57527	27110	9x308	
…rdhorn	5x	03648	24528	30310	8x304	
…tmold						
…nnover	5x	05658	57528	28111	8x310	
…gdeburg						
…ssen	5x	51448	20428	-	-	
…ln	5x	05555	26427	-	-	
…chen						
…ier						
…ssel						
…ankfurt/M.						
…arbrücken						
…mberg						
…rienbad						
…raßburg						
…blingen						
…iedrichshf.	5x	02867	00027	39306	7x204	
…ünchen	5x	03758	26428	37107	1x203	
…nsbruck	5x	22675	00025	38303	9x208	
…winemünde o	50	21643	24303	21204	90306	
…tettin	04	01791	20421	22403	90106	
…irow	5x	05646	24428	23007	0x205	
…erlin	6x	64535	26388	25109	9x108	
…chkeuditz						
…rfurt	5x	05656	16528	x0708	9x205	
…resden	6x	62636	57588	26909	9x205	
…auen	5x	59643	20358	x1006	0x302	
…rag	8x	02885	57627	29307	8x305	
…udweis	5x	02758	24386	30707	7x205	
…lmütz	87	81655	26588	26701	8x212	
…assau						
…alzburg	5x	62855	22128	35908	8x200	
…ien	2x	25855	57787	28210	7x007	
…raz	00	00896	16300	28302	80304	
…lagenfurt	00	00790	00000	xxx52	90101	
…ügenwalde o						
…anzig	50	02834	26314	16300	-	
…önigsberg	50	05636	26426	00001	90313	
…emel o						
Thorn						
Posen						
Grünberg/Schl.						
Breslau						
Gleiwitz						
Warschau						
Bialystok						
Litzmannstadt						
Lublin						
Krakau						
Lemberg						

Deutschland – Heute 8 Uhr

Station	CC	wwVhN	DDFWN	PPPTT	UCapp	RR TxTx/SVxx E	
…mburg-Fu.	5x	21535	22558	26028	9x210	92071	
…sburg/Fgh.	05	05635	24928	27106	[illegible]	00050	
…il	54	05614	24524	25906	9x302	00261	
…nemünde o	5x	05538	20528	26506	0x308	00070	
…kona o	07	05696	57626	23504	0x211	00361	
…sterland	56	05634	24525	25705	02310	00050	
…goland o							
…rkum o							
…men							
…rdhorn	6x	03638	24328	32308	0x303	-	
…tmold	5x	08418	24328	33209	9x306	93091	
…nnover							
…gdeburg							
…ssen							
…ln							
…chen							
…ier							
…ssel	5x	05638	24428	33609	9x307	32091	
…ankfurt/M.	5x	03758	18228	30808	9x305	00090	
…arbrücken							
…mberg	5x	05756	22128	37907	8x207	00070	
…rienbad							
…raßburg							
…blingen	5x	03856	18428	37507	8x402	00060	
…iedrichshf.	40	05463	00025	4021x	02300	60051	
…ünchen	5x	03768	22428	37706	8x202	00060	
…nsbruck	5x	47366	00066	39802	9x204	93011	
…winemünde o							
…tettin							
…irow	54	05633	24326	26306	9x311	00040	
…erlin	5x	05635	24465	28609	81203	0x081	
…chkeuditz	52	05545	22668	30410	9x311	02081	
…rfurt	5x	05638	20458	32408	9x206	91024	
…resden							
…auen	5x	52748	22358	33907	0x208	93061	
…rag							
…udweis	5x	02754	24x67	31908	7x205	97072	
…lmütz							
…assau							
…alzburg							
…ien	54	05754	57687	28910	71405	97071	
…raz							
…lagenfurt							
…ügenwalde o	6x	24438	22003	9x308	91311	-	
…anzig							
…önigsberg							
…emel o							
Thorn							
Posen							
Grünberg/Schl.							
Breslau	50	05657	29327	25?08	8x204	✓	
Gleiwitz							
Warschau							
Bialystok							
Litzmannstadt							
Lublin							
Krakau							
Lemberg							

Bergstationen – Gestern 14 Uhr

Bergstationen:	Höhe m	JJJ	CC	wwVhN	DDFWN	PPPTT	UCapp	
Sonnblick	3106	508						
Zugspitze	2962	416						
Zirbitzkogel	2397	506						
Schneekoppe	1602	428	xx	48009	57949	31759	0x203	
Feuerkogel	1577	862						
Feldberg/Sch.	1493	427						
Schöckl	1446	511						
Panzer	1214	519	xx	46209	55769	87000	0x309	
Fichtelberg	1213	419	xx	45009	61484	78600	0x205	
Hornisgrinde	1186	561						
Brocken	1141	418						
Wasserkuppe	923	423						
Inselsberg	915	445	xx	46109	57959	11702	0x406	
Kahler Asten	840	417						
Feldberg/Ts.	801	424						
Kalmit	673	397	5x	05608	59928	17950	8x306	

Bergstationen – Gestern 19 Uhr

Station	CC	wwVhN	DDFWN	PPPTT	UCapp	RRTTE	
Sonnblick							
Zugspitze							
Zirbitzkogel							
Schneekoppe	xx	46009	61949	32650	9x309	02081	
Feuerkogel							
Feldberg/Sch.							
Schöckl							
Panzer							
Fichtelberg	xx	57009	61959	81201	0x206	02019	
Hornisgrinde							
Brocken	xx	46009	59859	01003	8x213	10003	
Wasserkuppe							
Inselsberg	xx	67109	51964	14703	0x410	01336	
Kahler Asten	xx	67109	57669	25105	0x303	02066	
Feldberg/Ts.							
Kalmit							

Bergstationen – Heute 2 Uhr

Station	CC	wwVhN	DDFWN	PPPTT	UCapp	
Sonnblick						
Zugspitze	xx	46109	32349	18596	0x301	
Zirbitzkogel	20	14923	63903	67054	90207	
Schneekoppe	xx	77004	63949	39401	0x002	
Feuerkogel						
Feldberg/Sch.	20	1536x	62525	57588	xxx09	
Schöckl						
Panzer	xx	46109	24569	90101	0x207	
Fichtelberg	xx	57009	61859	86301	0x305	
Hornisgrinde						
Brocken	xx	57209	59849	94904	0x207	
Wasserkuppe	xx	46009	24569	02703	0x307	
Inselsberg						
Kahler Asten						
Feldberg/Ts.	xx	46009	28359	38304	0x306	
Kalmit	xx	46009	59569	57304	0x324	

Bergstationen – Heute 8 Uhr

Station	CC	wwVhN	DDFWN	PPPTT	UCapp	RRTTE	
Sonnblick							
Zugspitze	xx	46109	32479	19555	0x303	02569	
Zirbitzkogel							
Schneekoppe	xx	67009	63979	41000	0x201	02529	
Feuerkogel	00	68209	26479	53200	90402	29515	
Feldberg/Sch.							
Schöckl							
Panzer							
Fichtelberg							
Hornisgrinde							
Brocken	xx	46009	59749	97603	00204	03039	
Wasserkuppe	xx	46009	29469	24803	0x307	03514	
Inselsberg							
Kahler Asten							
Feldberg/Ts.	xx	46009	26399	39905	0x308	95034	
Kalmit							

Berichtigungen

Sämtliche Karten des „Tägl
weiteres nach der von der 2
gezeichnet. (Erlaß KLM.

Wetterlage von gestern: *Montag, den 26. Februar 1945*

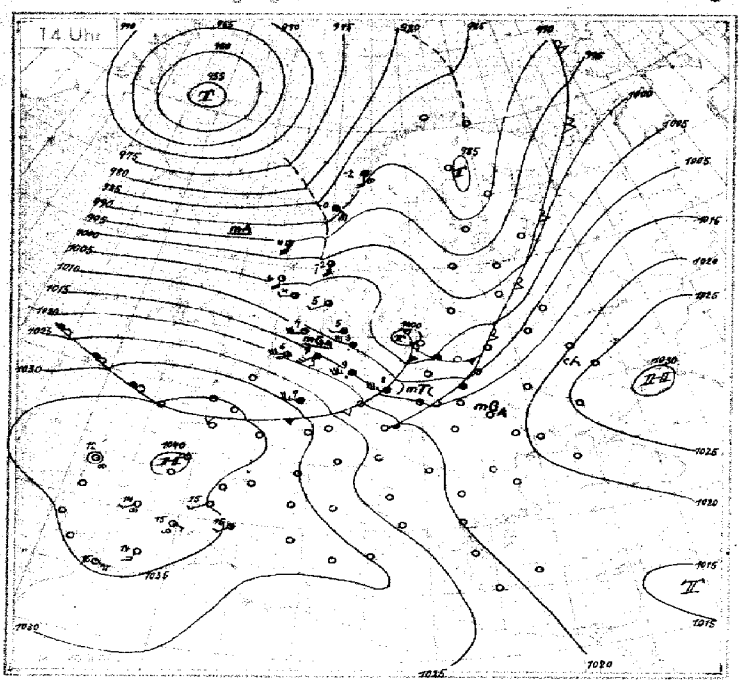

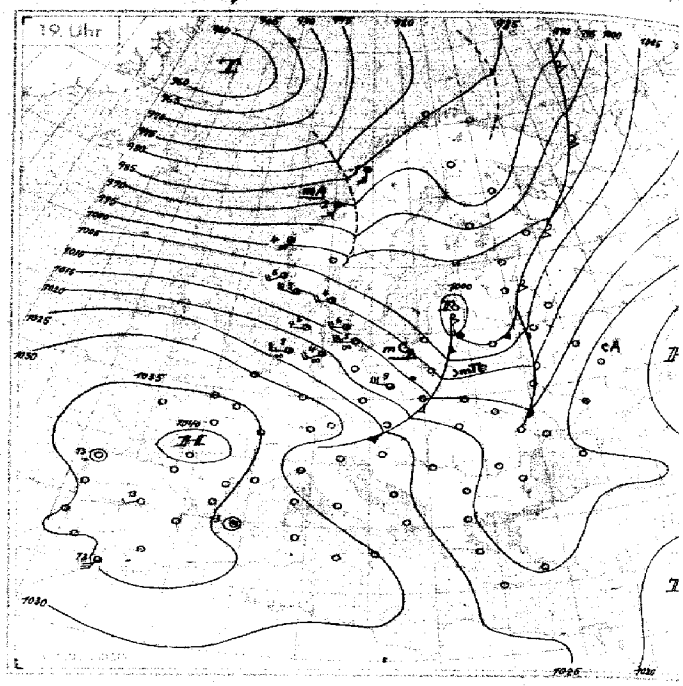

Wetterlage von heute nacht: *Dienstag, den 27. Februar 1945*

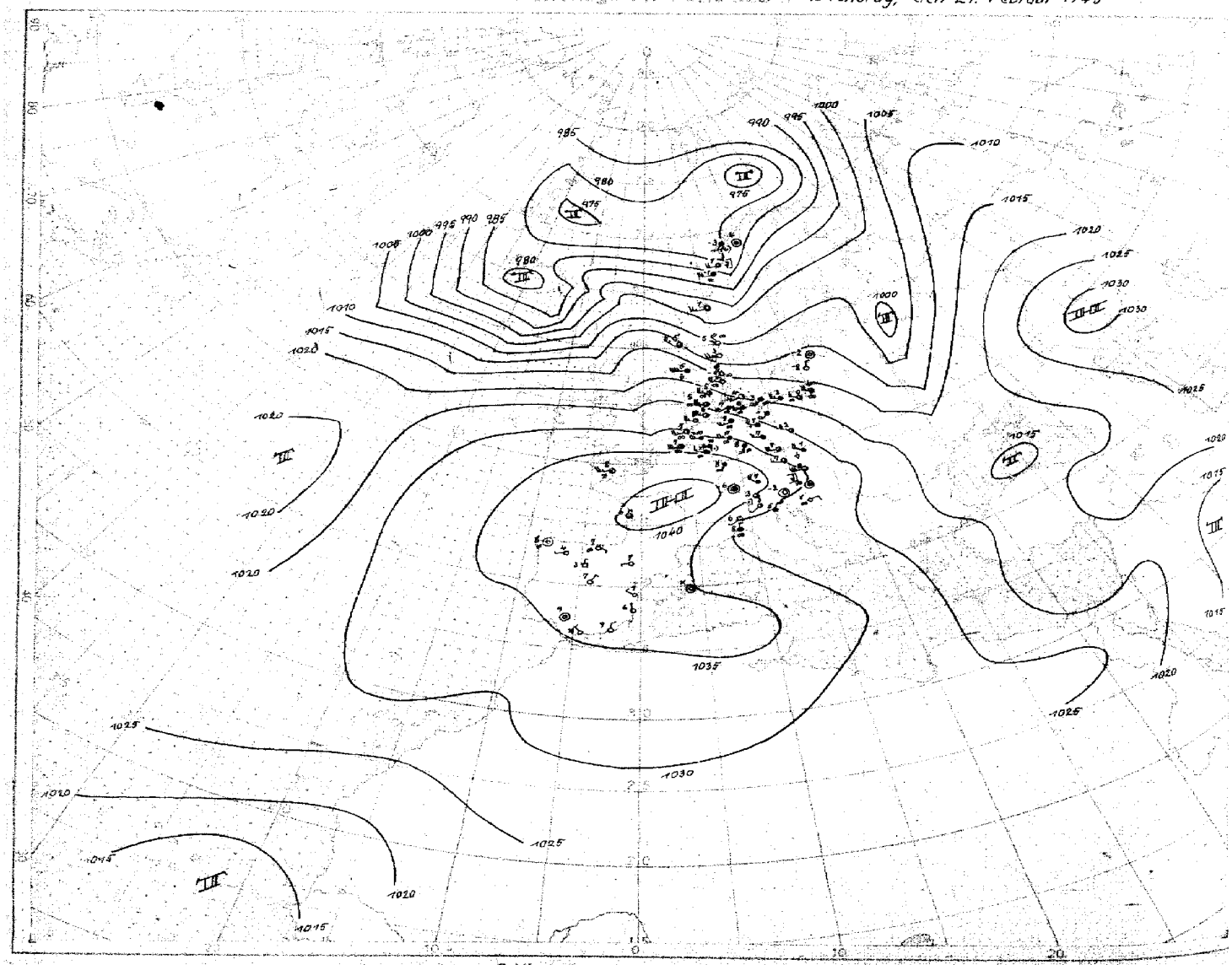

2 Uhr M.1 : 40 000 000 (60. Breitengrad)

Nr. 58

Höhen-Aufstiege
1. Teil

Dienstag den 27. Februar 1945

Seite 5

heute

Kenngruppe: I I I G G He He E a Ti Te

Schlüssel: Q1Q2Q3Q4E4 s1 s2 s3 G G / O L L i i u u 9 G G | Ha4Ha5Ha6Hr1Hr2 Hr3Hr4Hr5Hr6Z6

Hauptisobarenflächen Ha4Ha5Ta5Ta4U4 Ha5Ha5Ta5Ta5U5 Ha7Ha7Ta7Ta7U7 ... Ha8Ha8Ta8Ta8U8 Ha9Ha9Ta9Ta9U9 Ha1Ha1Ta1Ta1U1 HhHhThThUh

Markante Punkte P1P1TTU1 P2P2TTU2 ...

Pseudopot. Temperatur 9Q1Q2Q3Q4 Q5Q6Q7Q8Q9 Q1Q2Q3Q4Q5 IIIPiPi

gg = Datum
GiGi = Uhrzeit (D. G. Z.)

	Ort Kennziffer Höhe	Bar... 739	Bodö 010 5 m	Drontheim 017 51 m	Bergen 022 35 m	Kristiansand 032 21 m	Kjeller 041 108 m	Hanstholm 183 29 m	Blaavshuk 184 15 m	Leeuwarden 010 2 m	Helder 291 52 m	Emden 154 2 m	Helgoland 445 42 m	Unter... 181 94 m	Swinemünde 455 10 m	Nael 266 2 m	Gotenhafen 550 16 m	Gerdauen 319 63 m	Kopenhagen .8	Rends...de 519	Stegen 360	Rüg... 4010	Erfurt 444 313 m	Berlin 440 57 m	Mi...	Krakau 551 216 m	Freiburg 550	Reichenbach 595	München 414 526 m	Posen 666 336 m	Wien 501 157 m	Prag 502 464 m	Spront 705
	ggGiGi	27 05	27 05	27 05	27 05	27 15	27 0.	27 05	27 15	27 05	27 0.	27 05		27 0.	27 05	27 05			27 05	27 05	27 05	27 05	27 05	27 05	27 0.			27 05		27 05	27 05		27 05
UddTT	41	-	-	-	-	-	-	-	-	-	-	-		-	-	-			-	-	-	-	-	-	-			-		-	-		-
UddTT	96	-	-	-	-	-	-	-	-	-	-	-		-	-				-	-	-	-	-	-	-			-		-	-		-
UddTT	225	-	-	-	-	-61	-59	-61	-61	-60	-59	-62		-60	-	-			-61	-61	-56	-57	-	-59	[illegible]			[illegible]		-57	[illegible]		[illegible]
UddTT	300	-	-	-	-	-45	-45	-48	[illegible]	[illegible]	[illegible]	-47		-46	-	-49			-47	-48	-42	-45	[illegible]	[illegible]	[illegible]			[illegible]		[illegible]	[illegible]		[illegible]
UddTT	400	7-33	-32	-40	5-35	-31	4-34	-32	-31	-32	-30	-32		-38	-	[illegible]			[illegible]	[illegible]	-27	-27	8-30	-	[illegible]			[illegible]		[illegible]	[illegible]		[illegible]
UddTT	500	[illegible]	41-30	-31	32-26	-22	35-23	37-23	39-2.	38-23	41-15	37-1.		[illegible]	[illegible]	3.-21			[illegible]	38-21	[illegible]	[illegible]	-18	[illegible]	[illegible]			[illegible]		3.-28	[illegible]		[illegible]
UddTT	600	[illegible]-30	20-29	-30	20-22	-15	17-18	32-1.	35-1.	26-.	[illegible]-12	[illegible]		30-10	33-1.	29-19			35-10	34-1.	35-1.	35-.	[illegible]	[illegible]	[illegible]-13			[illegible]		[illegible]	[illegible]		[illegible]
UddTT	700	[illegible]-22	10-21	3-22	15-17	24-8	40-12	57-.	35-5	31-7	[illegible]	-5		[illegible]-3	-4	18-19			27-6	34-9	30-4	35-2	[illegible]	[illegible]	27-8			[illegible]		[illegible]	[illegible]		[illegible]
UddTT	800	[illegible]-14	8-13	-4	13-10	-6	35-7	-5	[illegible]-1	28+.	9+2	18+5		[illegible]	20-5	-10			18-4	-7	30-1	31-0	34+2	[illegible]-1	27-2			[illegible]-0		[illegible]+0	[illegible]		[illegible]-1
UddTT	900	-2	5-7	-6	13-2	14-2	[illegible]-0	6+.	[illegible]+2	[illegible]+5	[illegible]+6	[illegible]+5		[illegible]+4	12+1	-2			18+1	[illegible]	27+5	28+6	27+.	25+.	[illegible]+2			[illegible]+0		[illegible]	[illegible]+4		[illegible]
dd	950	[illegible]	6	-	14	14	18	18	15	26	19	-		24	-	19			17	15	26	26	33	25	23			24		24	25		23
ddT1T1	Boden	[illegible]-9	6-5	1-2	14+1	14+2	15+0	16+3	17+4	14-.	19	23+.		24+8	17+3	16+2			14+.	19+3	23+.	27+9	28+7	25+8	21+5			22+3		22+5	23+4		21+5
H1H1H1	41	-	-	-	-	-	-	-	-	-	-	-		-	-	-			-	-	-	-	-	-	-			-		-	-		-
HaHaHa	96	-	-	-	-	-	-	-	-	-	([illegible])	-		-	-	-			-	-	(1021)	-	-	(1002)	-			-		(1006)	-		-
HaHaHa	225	-	-	-	-	1074	1056	1074	1079	10.1	109.	1092		1010	-	1046			105.	1054	1048	1035	-	1035	[illegible]			1077		1096	1050		1057
HaHaHa	300	(869)	-	-	-	891	895	894	899	[illegible]	910	911		915	-	885			895	893	919	918	915	90.	895			922		914	90.		908
HaHaHa	400	634	658	651	682	699	684	701	706	717	721	718		723	70.	691			701	700	711	[illegible]	721	712	705			708		720	710		714
HaHaHa	500	490	492	513	526	541	527	543	548	559	563	558		559	549	55.			544	54.	560	560	562	555	55.			[illegible]		5.0	554		554
HaHaHa	600	36.	368	379	395	406	395	408	415	424	418	423		424	[illegible]	[illegible]			419	407	428	424	42.	419	[illegible]			[illegible]		42.	419		421
HaHaHa	700	156	153	269	285	289	282	293	298	306	310	306		303	29.	289			294	29.	310	305	302	301	30.			30.		308	302		307
HaHaHa	800	158	160	172	183	183	181	189	194	203	206	202		20.	19.	188			19.	189	205	201	20.	198	19.			209		20.	19.		201
HaHaHa	900	69	70	83	93	97	90	98	102	109	112	110		109	102	97			98	98	112	107	110	105	104			[illegible]		108	10.		106
HaHaHa	1000	-12.0	-10.3	0.7	10.0	13.4	6.6	15.8	17.2	24.0	23..	24.0		25.4	18.0	19.3			15..	16.6	27..	25.4	25.3	20.3	20.0			30..		25.8	22..		22..
HrHr	41/96	-	-	-	-	-	-	-	-	-	-	-		-	-	-			-	-	-	-	-	-	-			-		-	-		-
HrHr	96/225	-	-	-	-	-	-	-	-	-	(545)	-		-	-	-			-	-	(514)	-	-	(516)	-			-		(534)	-		-
HrHr	225/500	-	-	-	-	530	529	531	532	535	533	534		[illegible]	-	53.			53.	532	544	-	-	532	532			[illegible]		[illegible]	53.		53.
HrHr	500/1000	502	502	505	516	528	520	529	531	535	536	534		53.	53.	531			529	527	537	515	53.	53.	530			53.		515	53.		535
P1P1TTU1 Markante Punkte		-	-	-	-	-	-	-	-	-	-	[illegible]		-	-	-			-	226.1	-	-	-	-	-			-		-	-		-
		-	-	-	-	-	-	-	-	-	-	47661		41291	41851	-			-	24591	-	-	-	-	-			-		16581	-		-
		-	-	-	-	-	-	-	-	-	-	[illegible]		55676	55651	-			-	37.31	-	-	-	-	-					16581	[illegible]		-
		-	-	-	-	-	-	21641	-	-	-	[illegible]		55626	57691	-			-	[illegible]	-	-	-	-	-					[illegible]	25591		-
		-	-	-	-	57541	-	54921	-	-	13691	[illegible]		72511	63541	-			-	56678	[illegible]	-	[illegible]	-	-					-	[illegible]		-
		34554	-	-	37897	44781	-	43982	-	-	18654	52042		76506	65583	-			-	67618	[illegible]	-	[illegible]	-	22.41			-		26541	53696		11554
		36591	21991	39971	44898	57461	-	53684	19634	-	54921	65584		78008	72571	-			-	65587	47.54	[illegible]	41968	16621	42678			-		44747	64576		43193
		44994	37991	55861	54717	63617	23561	58657	54690	27521	53661	68581		81511	78561	40931			[illegible]	78581	74086	28541	56635	20611	67648			21617		63588	67567		66546
		54868	38551	85746	67727	67581	27541	76567	56518	32906	56656	86081		87019	93021	65016			48791	93025	78146	18941	97016	25561	71558			66567		75524	77549		94562
		65758	98519	75678	83591	73596	35921	92554	83518	65578	97091	96091		92040	94021	94440			58604	94025	82005	41751	92075	56669	85510			75540		76535	85518		95066
		92568	05991	84611	[illegible]	85551	96048	96046	96069	98079	77091	[illegible]		15089	[illegible]	[illegible]			82546	93059	[illegible]	[illegible]	95089	99540	95051			87067		95068	[illegible]		[illegible]
		[illegible]	03991	00018	[illegible]	01099	00036	[illegible]	[illegible]	[illegible]	08076	[illegible]		[illegible]	[illegible]	[illegible]			01042	[illegible]	00098	[illegible]	00089	[illegible]	[illegible]			[illegible]		[illegible]	[illegible]		[illegible]

Aufstiege mit Positionsangaben
Länge und Breite

Flugzeugaufstiege
heute / gestern

gg = Datum
GiGi = Uhrzeit (D. G. Z.)

	Ort Kennziffer Höhe	Mailand 502 110 m	Venedig 312 10 m	Vicenza 782	51 N 06 E	Pardubitz 028 (heute)	Neuruppin 214 (heute)	Münster 067 (heute)	Lindenberg 425 122 m (heute)	Erfurt 446 (heute)	Hamburg 462 (heute)	Lindenberg 425 122 m (gestern)	Neuruppin 214 (gestern)
	ggGiGi	2705	2705		2315	2703	2703	2707	2705	2707	2707		2617
UddTT	41	-	-		-	-	-	-	-	-	-		-
UddTT	96	-	-		-	-	-	-	-	-	-		-
UddTT	225	-	-60		-57	-	-	-	-	-	-		-
UddTT	300	-46	-46		-42	-	-	-	-	-	-		-
UddTT	400	-29	-31		-27	-	-	-	-	5 -31	-		-
UddTT	500	3 45-14	44-16		-14	36	3 37-20	3 40-17	-	2 36-19	2 36-20		3 36-19
UddTT	600	2 30-6	2 38-7		-7	6 31-14	5 34-12	3 33-12	-	5 34-11	5 33-12		3 34-9
UddTT	700	3 32-1	3 36-0		-1	6 29-7	6 31-4	6 30-4	-	6 34-3	7 30-6		3 28-2
UddTT	800	3 32+7	3 32+7		+1	9 23-4	6 26+1	6 27+0	27-2	7 30+2	8 29-0		8 28-2
UddTT	900	3 35+6	+8		+4	9 23+2	7 21+3	8 23-3	9 27-4	9 26-3	6 25-3		9 23+2
dd	950	30	-		-	22	21	22	28	24	25		25
ddT1T1	Boden	17+2	13-3		26	23+7	20-5	26-9	27+8	14+7	20+6		26+7
H1H1H1	41	-	-		-	-	-	-	-	-	-		-
HaHaHa	96	-	-		1610	-	-	-	-	-	-		-
HaHaHa	225	(1105)	1102		1105	-	-	-	-	-	-		-
HaHaHa	300	923	921		921	-	-	-	-	-	-		-
HaHaHa	400	720	727		723	-	-	-	-	722	-		-
HaHaHa	500	568	567		562	(553)	555	560	-	562	556		547
HaHaHa	600	430	430		424	418	420	425	-	423	421		418
HaHaHa	700	311	310		304	302	303	307	-	309	304		293
HaHaHa	800	205	203		199	199	198	203	198	205	201		190
HaHaHa	900	109	108		106	107	106	110	105	112	108		97
HaHaHa	1000	22.8	23.7		21.0	22.6	21.6	26.3	20.1	26.8	23.1		18.8
HrHr	41/96	-	-		-	-	-	-	-	-	-		-
HrHr	96/225	-	527		505	-	-	-	-	-	-		-
HrHr	225/500	(537)	535		544	-	-	-	-	-	-		-
HrHr	500/1000	545	543		541	(530)	532	534	-	535	533		534
P1P1TTU1 Markante Punkte		-	-		-	-	-	-	-	46722	-		-
		-	-		-	-	48722	-	-	48692	-		-
		-	-		-	-	53674	49683	-	53664	[illegible]		-
		-	19681		-	-	54685	52663	-	55686	55643		48713
		-	58621		-	54672	72626	53613	-	65564	56664		62572
		-	56671		11681	58543	73135	64553	-	74016	71557		64578
		27511	62954		15681	63615	77025	73545	-	76506	72559		72532
		55582	65532		20641	67585	81527	78006	78549	82037	76597		75522
		65542	76053		67521	71560	92024	87010	83004	83509	82000		78647
		76033	95044		75071	93046	94078	96086	92050	88039	98060		87023
		93154	96011		73001	95046	95077	00078	97080	89130	01088		88010
		01056	03030		02099	00089	02079	03100	01010	94089	03084		01092

Klartexte:

...dubitz 27.07: 0.9-3.0 ?/10 Ns, dar. v. 2.0-3.0 Vereisung ..., i.W 2/10 Ci, sonst wolk.

Münster 27.07: oo ?/10 a.z. -0.2, 0.2-1.3 8/10 Hochn., dann oo -1.3, 0.8-0.5 4/10 Sc, 1.3-1.5 9/10 Sc, im W-Halbr. 2.7-3.0 2/10 Ac-Bank, im E 4.0 2/10 Ac ... Spur Cc.

Hamburg 27.07: oo ?/10 a.z., 3.0->Gr, 0.5 0.16 3/10 Fs, 0.3-1.7 St, 2.3-3.0 4/10 Ac-..., 5.5 ... Nu. NE Ac, As, ->Ci im E 4/10 Ci, Cs, S- u. W-Hori. frei.

Neuruppin 27.07: oo ? 0.4-0.5 4/10 Sc u. N auf ... abn., 7.6-7.7 ... St, 3.5-3.4 ... am Hori. außer S 3/10 Ac, >Ci außer S 4/10 Cs.

Neuruppin 26.17: 0.4-1.? ... Sc, 1.8-2.0 ... Sc, NW ...

Karten vom Frühtermin

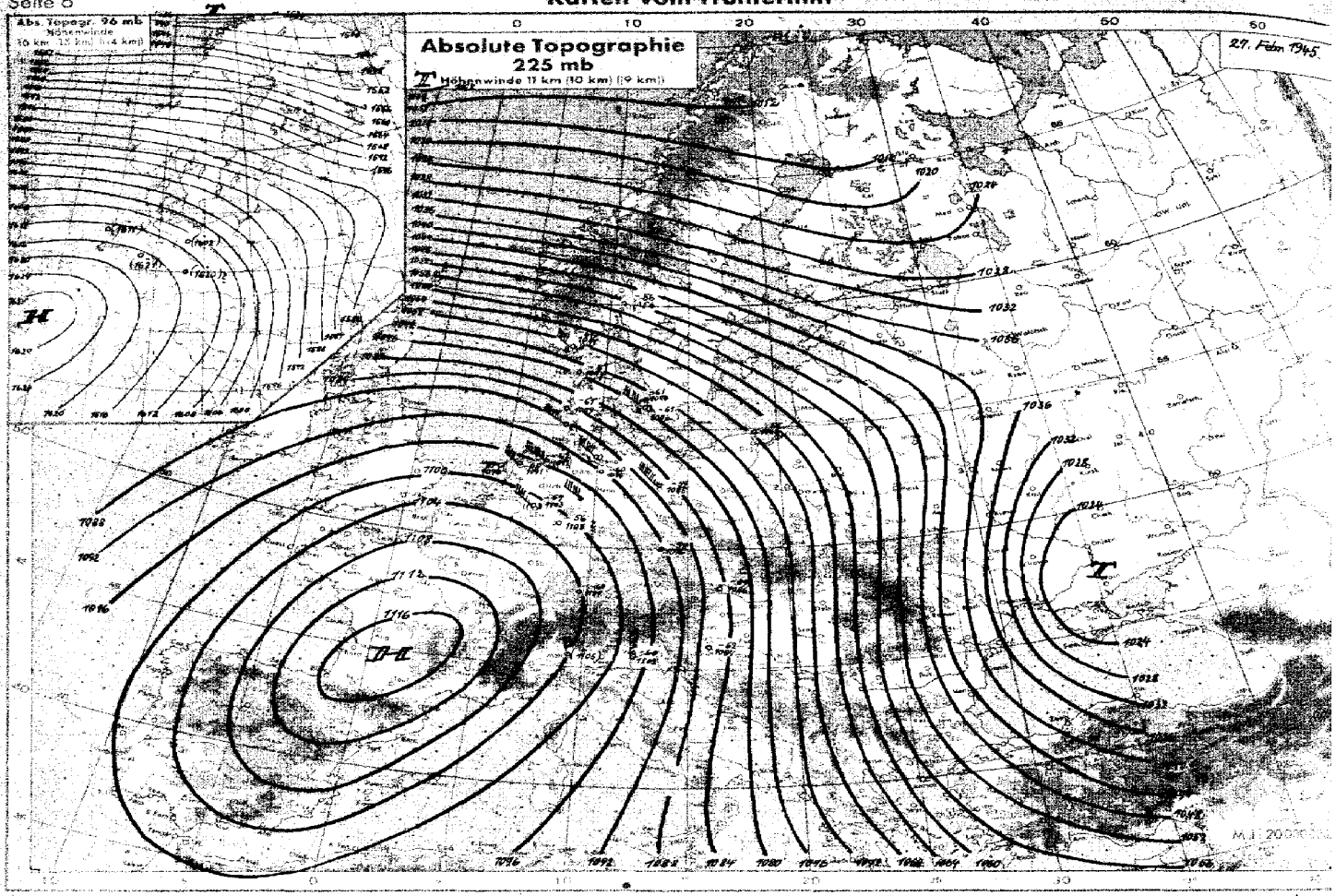

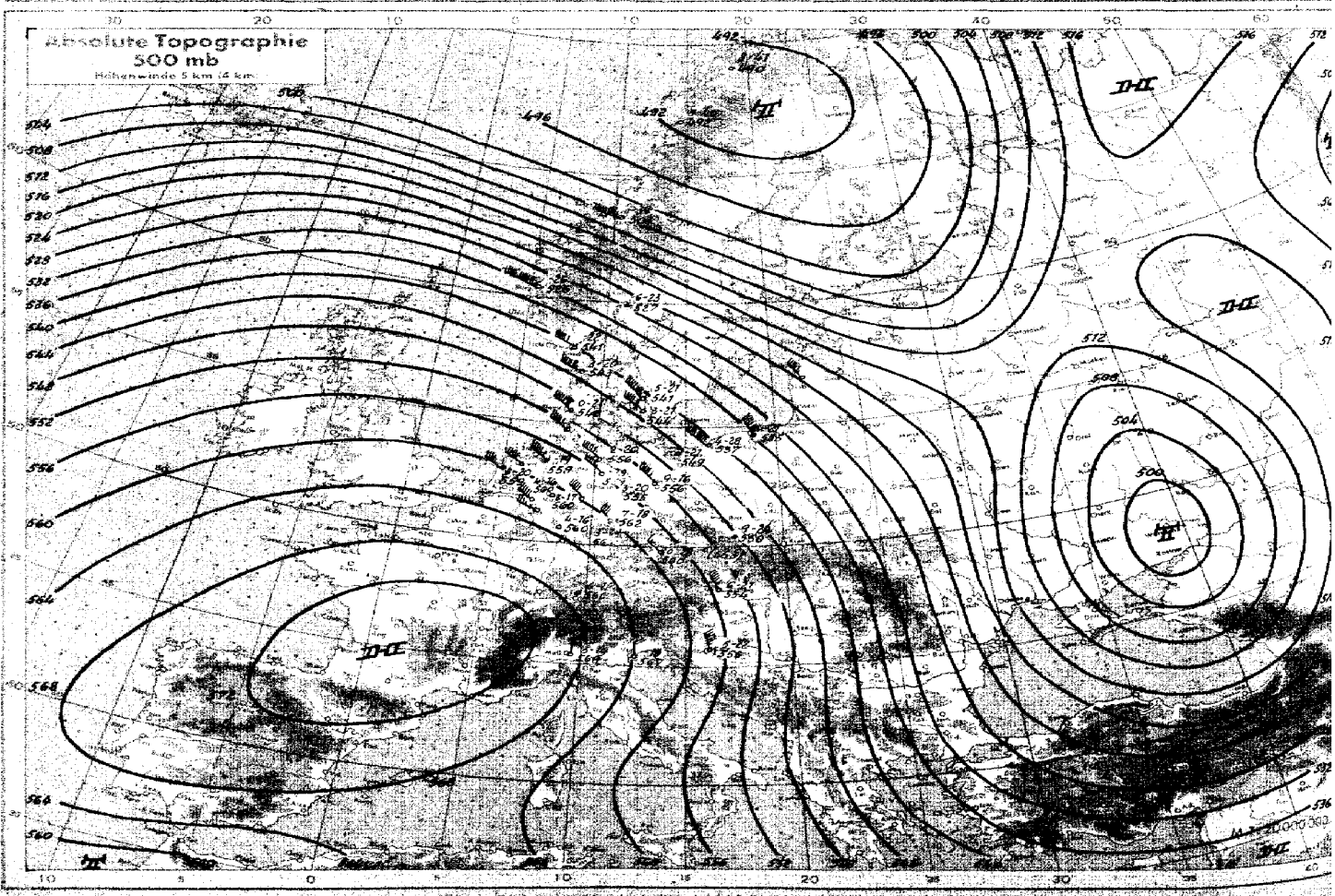

Höhenwinde: Windgeschwindigkeit in km/h; z. B. SW 50 km/h

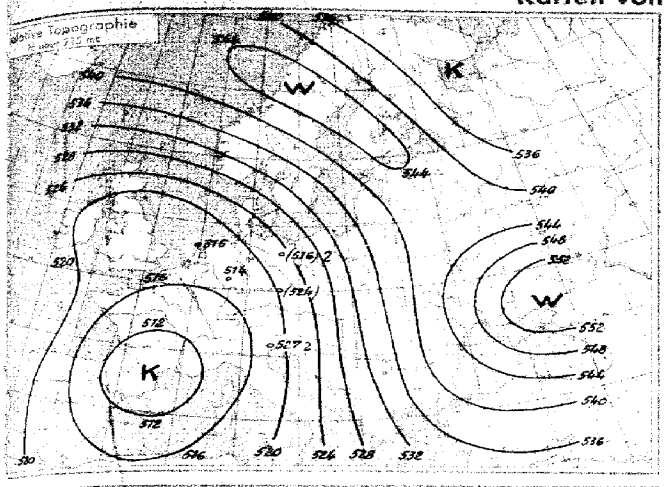

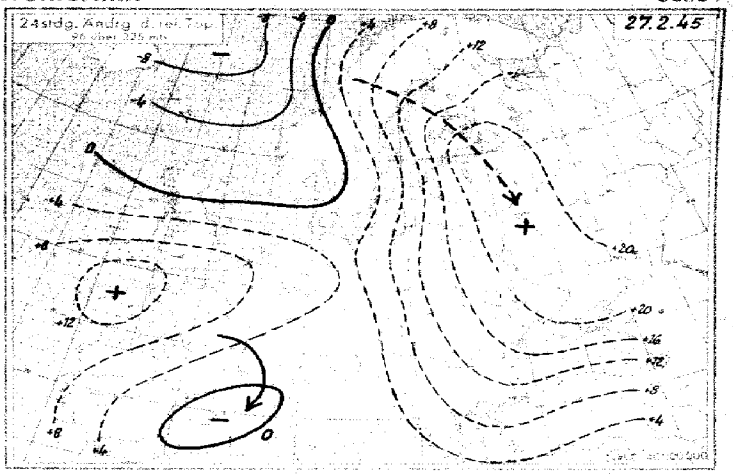

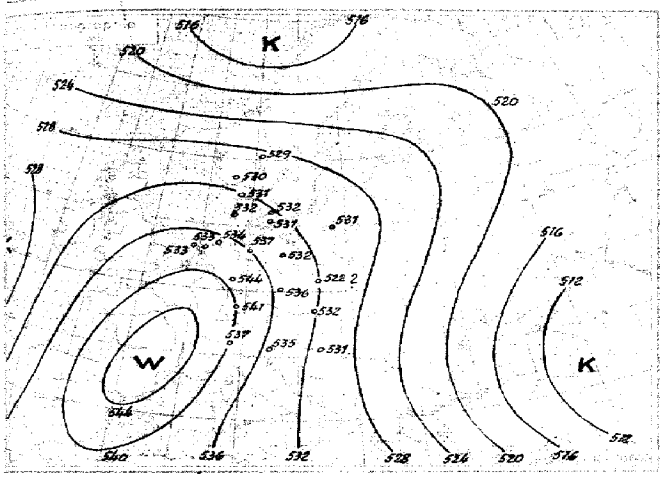

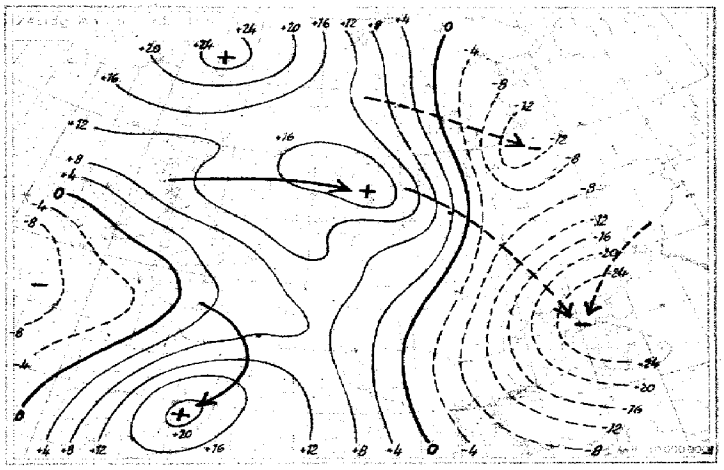

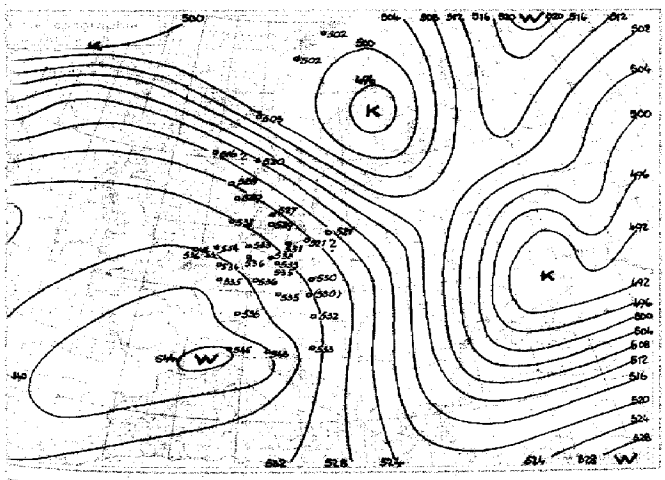

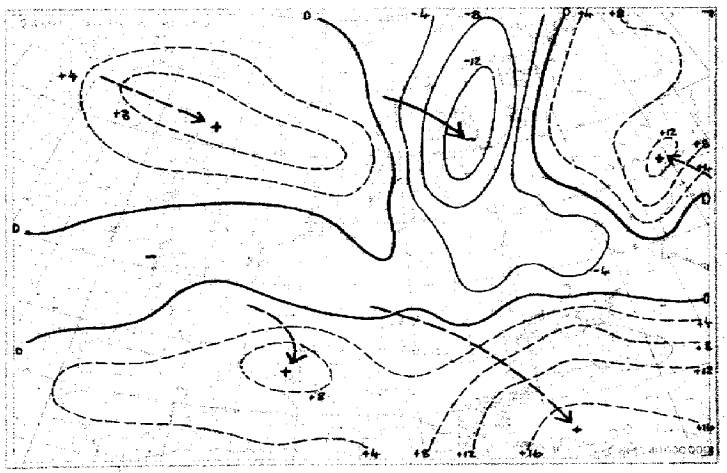

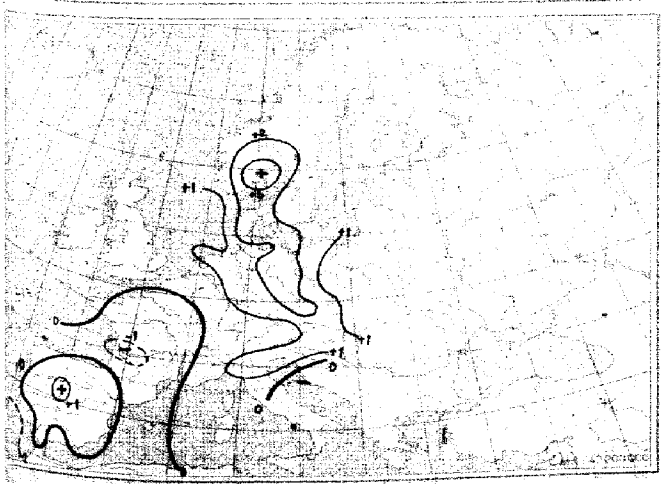

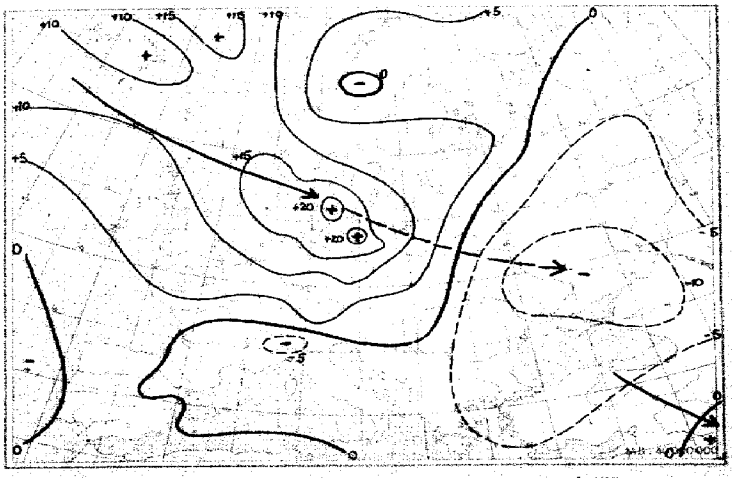

3stündige Bodendruckänderung seit heute 5 Uhr in Millibar

24stündige Bodendruckänderung seit gestern 8 Uhr in Millibar

Nr. 58

Höhen-Aufstiege

2. Teil

Dienstag den 27. Februar 194

Seite

Vortag

Datum

Uhrzeit (D.G.Z.)

Oberer Teil: $\overset{\circ}{\Theta}\Theta T$ = Relative Feuchte in 10%, darunter Pseudopot. Temperatur in °C und wahre Temp. (°C) an den Hauptisobarenflächen.

Mittlerer Teil: $H_1H_2H_3$ = Höhen der Hauptisobarenflächen in dgm Dekametern. $H_1H_2H_3$ = Abstand zwischen 500 u. 1000, 225 u. 500, 96 u. 225, 41 u. 96 mb-Fläche.

Unterer Teil: $P_1P_2TTU_1$ = Druck, Temperatur und Feuchte an den markanten Punkten.

Klammern zeigen an, daß der Wert durch Verlängerung der Zustandskurve ergänzt ist

Ort	Kopenhagen 381	Hel-Sinaia 814	Erfurt 546	Berlin 440	Lissabon 1974	Gotenhafen 550	Freiburg 389	Reichsberg 595	München 426	Wien 501	Klagenfurt 505	Budapest 642	Mailand 303	Venedig 392	Vicenza 292
Ns.G.G.	26 17	28 17	26 17		26 17	26 16									
41	-	-	-		-	-									
96	-	-	-		-	-									
225	1059	-	1097		-	-									
300	886	884	913		988	876									
400	693	691	718		700	683									
500	536	532	552		540	545									
600	400	399	421		400	396									
700	286	284	302		293	289									
800	184	183	198		190	180									
900	92	91	104		97	88									
1000	5.7	8.0	19.8		12.3	5.2									
41-96	-	-	-		-	-									
96-225	565	-	-		-	-									
225/500	536	-	539		-	-									
500/1000	526	524	536		531	523									
Markante Punkte	-	-	-		-	-									
	-	-	-		-	-									
	-	-	18641		-	-									
	-	-	21611		-	-									
	11561	-	24501		-	-									
	15411	-	41787		30551	30551									
	36411	-	54616		35551	46651									
	52694	54471	62526		62618	55721									
	58654	55671	63526		68609	63526									
	68640	66651	75520		72569	80537									
	81740	86031	83010		93059	96510									
	91250	91031	89780		99050	[illegible]									

Höhenwinde

Datum

GGZ = Uhrzeit (D.G.Z.)

Pl = Art der Messung C = Wolkenart Ep = Durchführung der Messung Hg/Hg = Gipfelhöhe Pl = Art der Messung

HpHp = Mittlere Höhe über NN

DpDp = Windrichtung (N = 36)

vp = Windgeschwindigkeit in Stufen für je 10 km/h

Ort	Bergen 739	Trondheim 738	Bodö 010	Bodö 010	Drontheim 017	Drontheim 017	Bergen 022	Bergen 022	Kristiansund 036	Kristiansund 036	Kopenhagen 381	Kopenhagen 381	Kiellier 041	Kiellier 041	Kopenhagen 381	Hanstholm 151	Hanstholm 151	Blaavuk 184	Blaavuk 184	Leeuwarden 010	Leeuwarden 010	Helder 291	Helder 291	Travemünde 130	Emden 154	Emden 154	Wunstorf 176	Wunstorf 176	Uterlaß 181	Uterlaß 181	Wasserkuppe 281	Karlshagen 285	Karlshagen 285	Hamburg 400
GGZ	26 17		26 17	26 14	27 05	26 17	27 05	26 17	27 05	26 17	27 05	26 17	27 05	26 14	26 17	27 05	26 16	27 05	27 05	26 14	27 05		27 04	26 17			27 05	27 05	26 17	27 06	26 17			27 06
Pl C Ep HgHg oder PiPi	-		44	-	21860	20217	77	77	21400	28863	77	88	44	30515	86	77	77	44	21160	99		88	99			77	86720	86707	77	77				86720
27 km																																		
21																																		
16																																		
13																																		
11						30.5 28130												9.9 30 [illegible]									30160	31120						30.6 31140
9			31150			28190	29190	7.5 29360	30100			8.9 31140			6.4 31140	5.5 30220		6.7 30 408									30100	31120						31140
7			31140	3.7 30550	29200	28100	29150	6.5 29320	29130	6.2 29130	31160	6.9 31150	30120	6.5	5.3 31150	4.6 31160	4.5 30 470	6.7 30140				6.5 31100	6.9 30080				31110	31110	31140	6.0 31120	31160			31135
5.3	6.0 29140		30110	4.2 30160	2.230	27120	29190	28130	30110	29150	31190	31150	29100		4.2 31140	4.3 31160	3.5 30 470	30140				2980	2990				31100	32100	31120	32100	31160			31110
4	3156		30110	2.7 2930	25120	27180	29140	28110	31110	29100	31130	31150	29100		3.7 31100	3.5 30130	3.4 30 150	30120		2980		3070	3080				2990	32100	31130	32100	31130			31120
3	0536		30110	2.5 2930	29140	27170	28110	29100	30140	30190	31130	31130	2990		3.1 30	29100	30 130	30120		2850		2970	2970				2990	3180	31110	31100	30130			31100
2	2115		3090	1.6 2730	25120	2760	3190	2760	27130	29190	30120	33130	2970	1.3 1440	3170	3080	28 [illegible]	30120	3.4 3080	2840		2940	3170				2870	3180	30100	3090	30100			31100
1.3	2605		2960	2630	2840	30140	2970	2670	30100	2890	3190	30120	2650	0.8 2530	2970	3070	[illegible]	3050	0.8 3180	2940		2830	3170				[illegible]	3070	3080	3080	30100			0.5 31100
0.8	2610		2980	2230	2890	2940	2670	2570	3080	2890	3120	2880	2350	0.5 2570	2930	2970	[illegible]	3080	0.3 3060	2940		2830	2950				2950	2950	3070	3060	2970			0.5 31100
0.3	2220		2950	1920	2730	2630	2450	2440	2850	2940	3040	2950	2040	0.2 1820	2840	3000	[illegible]	2860	0.0 2840	2950		2950	2630				2950	2740	2760	2940	2960			0.2 31100

Ort	Hamburg 400	Wesermünde 416	Hannover 421	Rechlin 431	Hohenpeißenberg 445	Westerland 461	Brest-Litowsk 306	Brest-Litowsk 306	Pillau 300	Heiligenbeil 312	Gerdauen 319	Gerdauen 319	Danzig 405	Königsberg 422	Gotenhafen 550	Gotenhafen 550	Thorn 551	Düsseldorf 070	Bonn 022	Nürburg 047	Münster 067	Kassel 391	Gießen 363	Gießen 363	Köln 456	Essen 437	Dortmund 456	Siegen 030	Neisse 974	Sorau 290	Buben 231	Stargard 340	Stargard 340	Berlin-Tempelhof 374
GGZ	26 17					27 05									26 16	27 04										27 07			27 06					
Pl C Ep HgHg oder PiPi	30 720					81736									77	77										86114			44					
27 km																																		
21																																		
16																																		
13						30 130																												
11						30 130																												
9						30 130									32 130	6.5 31 10										3195								
7	31 180					30 120									32 140	33 140										3180								
5.3	30 170					30 120									31 160	33 130										3070								
4	31 150					30 100									31 120	31 130										3070								
3	31 120					30 100									33 80	32 [illegible]										2960			3690					
2	30 130					30 100									36 70	32 80										2950			3380					
1.3	-					30 90									30 150	31 60										2840			3370					
0.8	30 100					30 90									0140	3150										-			3250					
0.3	2860					29 70									31 20	2940										2748			3013					

erden ab 1.1.1940 bis auf
uppe verbreiteten Analyse
39 vom 21.12.1939).

Wetterlage von heute morgen: Dienstag, den 27. Februar 1945

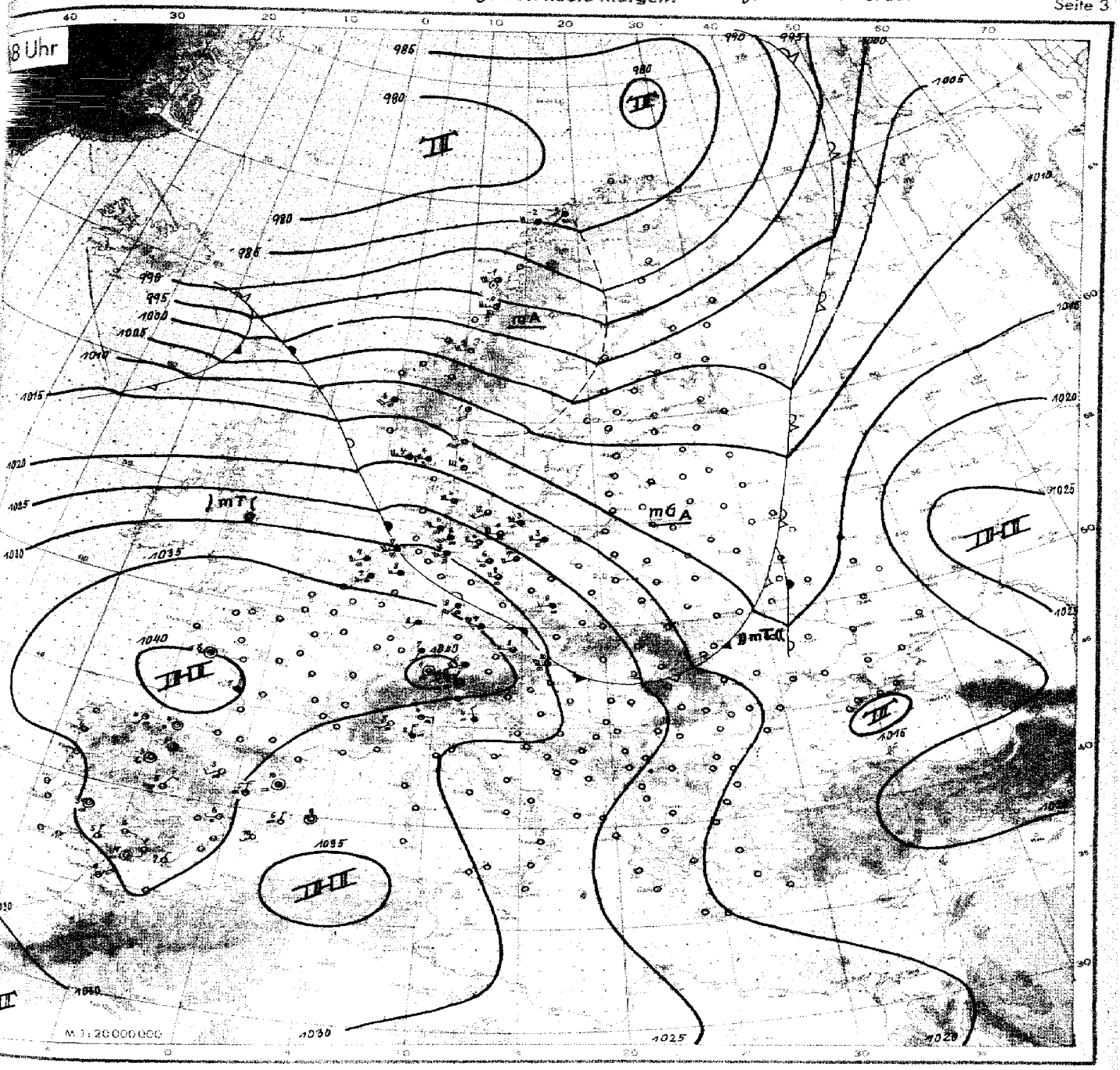

Wetterübersicht Dienstag, den 27. Februar 1945

Das Sturmtief über dem Eismeer, dessen Randstörungen in den letzten Tagen immer weiter südwärts bis in den mitteleuropäischen Raum eindrangen, schwächt sich bei Druckanstieg an seiner Ost- und Nordseite ab. Die norwegische Küste wurde noch von Konvergenzen überschritten, die innerhalb der labil geschichteten arktischen Kaltluft lagen und nur noch geringe Temperaturänderungen verursachten.

Von Südwesten her setzt nunmehr um das kräftig entwickelte südwesteuropäische Hoch, dessen 500-mb-Fläche mit 592 Dek. sommerliche Werte erreicht, ein großräumiger Warmluftvorstoß ein, der zu einer Umsteuerung der Wetterlage führt. Die Erwärmung erreichte noch an der westnorwegischen Küste in der mittleren und oberen Troposphäre 4° bis 8°. Gleichzeitig erfuhr die Frontalzone eine Rechtsdrehung und verläuft jetzt von der nördlichen Nordsee nach Südostdeutschland. In ihrem Bereich ziehen unsichtige flache Wellen nach Südosten und geraten bei überlagertem Druckanstieg zunehmend unter Absinkeinfluß. Die Obergrenze der trocken, nässenden Stratusschicht wird nahezu einheitlich durch eine Inversion bei etwa 2500 m bestimmt, nur im Südosten kommt es noch zu Aufgleiten mit einem gesenkten Regengebiet.

Das Hochdruckgebiet über Südwesteuropa gibt langsam weiter ostwärts vor. In seinem Rand entwickeln sich vom Azorenraum her, wo sich der Druck fortlaufend erniedrigte, wahrscheinlich neue Wellenstörungen, die über dem Norden der Britischen Inseln und Ostdeutschland nach Südrußland gesteuert werden. Sie geraten hier in eine zyklonale Umbiegungsstelle am Westrande des südrussischen Hochs, das mit 1050 mb noch gut entwickelt ist und anscheinend wieder ortsfest wurde. Möglicherweise gehört der Nimbostratus, der bei den Färöern erfaßt wurde, bereits einer ersten nachfolgenden Wellenstörung an.

Der Mittelmeerraum steht in seinem mittleren und westlichen Teil unter dem Einfluß absinkender Luftmassen. In seinem Ostteil ist mit Zufuhr neuer Kaltluftmassen nicht zu rechnen.

gez. Brauer
Zentrale Wetterdienstgruppe.

Dienstag, den *27. Februar* 19

Ausland – Bodenstationen: Küstenorte o	Höhe m	JJJ	Gestern 14 Uhr CC	wwVhN	DDFWN	PPPTT	UC app	Gestern 19 Uhr CC	wwVhN	DDFWN	PPPTT	UC app	RR
Ingöy o	4	005											
Tromsö o	102	008	96	12964	49284	27053	73407	57	03965	17288	85454	7X906	03519
Bodö o	17	010	96	05854	44186	88452	66711	8X	83648	51588	87051	7X704	97038
Nordöyan o	37	014	62	03854	10788	94050	6X514	02	40850	48378	87702	6X004	94488
Drontheim o	64	017	62	03856	18522	93754	4X118	6X	68548	20488	94001	8X102	02028
Krakenes o	41	021	84	02773	16774	95704	02211	87	02754	18727	97704	0X210	02671
Utsira o	56	028	54	01880	18483	04906	93109	07	01784	20414	07805	90309	9X471
Lister o	9	030	94	25166	24283	07904	02303	54	02753	26625	10805	8X107	03571
Färder o	9	036	5X	02857	16117	05702	8X304	50	01852	19742	05803	00405	00481
Aarhus o	47	180	5X	22927	16267	09504	6X210	00	00790	59510	14506	00217	-
Kopenhagen o	1	181	57	03745	26138	08505	8X216	54	02745	14486	13506	80316	42171
Skagen o	3	182	75	03854	22245	06505	90309	50	01833	24413	09104	80305	01480
Hanstholm o	46	183	5X	62648	24228	07905	4X308	50	01652	26412	12605	80309	-
Hammershus o	77	185	5X	22636	14266	07404	0X310	50	03848	24418	11902	0X309	04384
Helder o	6	291	00	00790	24610	22304	90212	54	05643	20643	25507	90208	05745
De Bilt	12	293	60	05745	24427	25413	80420	5X	05745	22528	27910	80108	-
Mailand	119	302	04	41590	XXXXX	35205	58484	34	05594	20125	26309	83708	00404
Genua o	2	305	34	05690	282X5	2871X	62604						
Venedig o	10	312											
S. Sebastián	258	350	50	05633	02313	39708	81901	05	05690	02313	38807	8X300	00260
Gijón	13	351	50	05563	04248	38912	80060	00	08490	06204	38311	80611	00240
Madrid	667	353	00	05690	22200	33714	42000	00	00790	22200	34313	50400	00170
Sevilla	7	354	00	00890	08400	36718	20902	00	00890	08200	24918	20402	00210
Almeria o	65	355	00	00890	48300	36914	60901						
Mahon	40	357	00	01852	32243	34914	61300	00	01590	00013	34113	74401	-
Barcelona o	42	358	00	07890	30200	35015	60804						
Valencia o	18	359	00	07790	10101	37115	71903						
La Coruña o	57	362	00	05890	00000	38012	70200	00	08690	00000	36513	7060X	00260
Tetuan	85	028	40	01852	39502	35915	60000	80	02854	20414	35113	70400	00160
Funchal o	110	395											
Teneriffa o	37	400	20	01853	08313	29919	50903	70	01853	08113	28117	01602	00280
V. Cisneros	6	404	05	186X0	40633	23021	20907	04	057X0	06514	19721	32606	00360
Budapest	130	541											
Canea	63	737											
Bergstationen:	Höhe m	JJJ	CC	wwVhN	DDFWN	PPPTT	UC app	CC	wwVhN	DDFWN	PPPTT	UC app	RRTTE
Fanaraken	2072	024											
Svandals Flona	1065	026	02	74338	32278	79254	9X304	02	74338	24578	81554	9X306	06589

Ausland	Heute 2 Uhr CC	wwVhN	DDFWN	PPPTT	UC app	Heute 8 Uhr CC	wwVhN	DDFWN	PPPTT	UC app	RR
Ingöy											
Tromsö						6X	12858	19178	83953	9X305	04550
Bodö											
Nordöyan											
Drontheim	80	02755	55875	95901	80319	5X	03758	57628	01403	4X207	06125
Krakenes											
Utsira	04	02864	24525	12205	95710	6X	03648	28428	15705	9X304	95464
Lister						62	01742	24588	19104	9X204	95594
Färder	00	00990	21500	08703	80307	07	01972	24512	14503	80345	20494
Aarhus	00	00890	24400	18105	0X340	07	02723	24616	-	-	
Kopenhagen	60	01852	22302	18404	80104	57	02763	22427	22005	86211	00094
Skagen	00	00890	61700	12105	80305	05	01890	26603	16504	80312	00680
Hanstholm											
Hammershus						5X	08348	24648	20503	0X310	92431
Helder	50	05554	22524	29407	00207	5X	05547	22528	31707	0X305	.
De Bilt	5X	05765	22327	32210	9X107	5X	05645	20228	33509	9X102	.
Mailand	04	05594	20403	19006	81803	04	05490	08203	31804	80207	-
Genua	50	05655	32125	32789	80601	50	05658	32338	32808	80402	-
Venedig	07	37298	04428	29905	90303	50	08468	30128	24304	00307	-
S. Sebastián						00	04690	00046	39004	02300	00X60
Gijón						00	05590	18101	37804	03604	00240
Madrid	00	00790	04200	36801	40901	00	05790	02100	37703	70304	00020
Sevilla	00	00790	00000	36609	40360	00	00890	32100	35805	50402	00460
Almeria	00	00890	02200	36309	60806	00	00890	02200	35307	60402	00180
Mahon						00	00890	00000	33908	90500	00060
Barcelona						00	04590	00001	33610	61902	00130
Valencia						00	08790	24101	36306	81101	00180
La Coruña	00	08490	00000	37608	91300						
Tetuan						50	01853	06113	34209	90603	00070
Funchal											
Teneriffa						80	02865	00014	29113	90501	00180
V. Cisneros						07	057X0	06516	22414	30407	00360
Budapest											
Canea											
Bergstationen:	CC	wwVhN	DDFWN	PPPTT	UC app	CC	wwVhN	DDFWN	PPPTT	UC app	RRTTE
Fanaraken	XX	83009	25649	70063	0X214	XX	83009	25849	72862	0X208	16619
Svandals Flona						3X	83448	24788	88453	9X308	12559

Wolkenzugmessungen

yy = Datum
GzGz = Uhrzeit (D.G.Z.)

HuHu = Höhe über NN
DpDp = Windrichtung (N = 36)
vp = Windgeschwindigkeit in Stufen für je 10 km

Ort																
yyGzGz																
HuHu																
DpDp vp																

Höhenwinde

yy = Datum
GzGz = Uhrzeit (D.G.Z.)

Pi = Art der Messung C = Wolkenart Ep = Durchführung der Messung HgHg = Gipfelhöhe PiPi = Art der Messung

HpHp = Mittlere Höhe über NN
DpDp = Windrichtung (N = 36)
Vp = Windgeschwindigkeit in Stufen für je 10 km

Ort	Märk. Friedld. 258	Nest 266	Nest 266	Kolberg 294	Stettin 404	Magdeburg 408	Lindenberg 425	Berlin 440	Berlin 440	Schkeuditz 449	Stolp 459	Mockau 520	Nordhausen 636	Erfurt 646	Erfurt 646	Tschenstochau 552	Neisse 474	Gleiwitz 454	Posen 552	Posen 552	Litzm.stadt 557	Litzm.stadt 557	Krakau 561	Krakau 561	Rosenborn 952	Neubiberg 760	Reichenbach 695	Wiesbaden 367	München 414	Stuttgart 443	Freiburg 580	Freiburg 580	Schweinfurt 702
yyGzGz			27 05				27 07		27 05					26 17	27 05		26 17									24 16	27 05						
Pi C Ep HgHg oder PiPi			-				26512		99					77	77											66220	44						
HpHp DpDp vp 27 km																																	
21 ..																																	
16 ..																																	
13 ..									32 150																								
11 ..									32 170																	34 100							
9 ..									32 170					9.5 31 100												34 100							
7 ..			6.5 32 190						32 130					6.5 31 70	30 110		6.5 32 160									34 100							
5.3 ..			32 150						32 120					32 60	32 80		32 180									34 70							
4 ..			32 160						32 130					31 70	34 70		32 170									34 70							
3 ..			34 150						32 130					30 90	33 70		32 140									34 50	3.0 32 20						
2 ..			-				34 90		32 110					29 100	30 80		31 120									32 40	1.8 28 20						
1.3 ..			-				34 80		34 80					29 80	30 70		30 80									27 40	27 20						
0.8 ..			-				34 80		-					28 70	29 70		29 70									27 30	28 30						
0.3 ..			-				30 70	-	-					27 40	27 30		0.4 27 50									0.6 27 10	0.6 26 10						

Ort	Feuchtwangen 742	Fürst Feldbr. 758	Lechfeld 767	Memmingen 775	Parking 864	Airing 864	Proßnitz 040	Wien 501	Klagenfurt 502	Klagenfurt 502	Pilsen 666	Pilsen 666	Prag 669	Brünn 675	Preßburg 680	Zipser-Neudf. 686	Brüx 518	Wels 811	Wiener Neust. 820	Wiener Neust. 820	Mailand 302	Mailand 302	Genua 305	Venedig 312	Venedig 312	51 N 06 E	57 N 22 E	Rochefort 221	Agram 705	55 N 19 E			
yyGzGz		27 16						27 05				27 05								27 07	27 05			27 05		26 15	27 [illegible]	27 02	27 06	27 06			
Pi C Ep HgHg oder PiPi		20533						98				98								26518	44			77		77	-	28525	44	-			
HpHp DpDp vp 27 km																																	
21 ..																																	
16 ..																								10.7 36 190									
13 ..																								9.8 36 130									
11 ..																								8.8 35 140									
9 ..												8.5 32 190									34 90			7.0 35 80		34 150							
7 ..								34 110				6.3 32 130									35 60			5.9 35 40		30 120							
5.3 ..								33 120				4.0 34 140									36 70			4.8 01 20		30 90	32 130		4.4 35 90				
4 ..								34 120				3.0 33 90									36 40			04 20		30 70	35 70		35 90	34 30			
3 ..		2.9 29 90						33 180				2.0 33 80									35 40			01 10		30 80	34 70		35 80	32 80			
2 ..		29 50						32 100				1.3 30 10								1.3 32 40	33 50			01 30		30 90	33 60	05 10	33 50	34 70			
1.3 ..		29 60						30 90				0.8 28 50								0.8 31 50	36 60			36 30		30 80	33 20	02 10	35 30	34 10			
0.8 ..		27 30						30 80				0.4 29 30								0.4 31 30	02 60			36 30		28 60	32 40	35 40	34 40	34 60			
0.3 ..		0.5 24 20						28 60				28 20								32 30	34 70			36 00		26 60	32 30	36 05	00 00	34 50			

…ng: 70 Nr. 59

…1

Täglicher Wetterbericht

des Deutschen Reichswetterdienstes

Herausgegeben von der Deutschen Seewarte

Verlagsort Hamburg

Mittwoch, den 28 Februar 1945

Erläuterung: Die Beobachtungen sind sämtlich in der Form der 1935 in Warschau beschlossenen Einheitsschlüssel wiedergegeben. Kurze Erläuterungen zu den einzelnen Ziffern werden zu Beginn jedes Vierteljahres beigegeben. Ausführlich finden sie sich in „Anweisung zur Verzifferung von Wettermeldungen", herausgegeben vom Reichsluftfahrtministerium. Alle Zeitangaben in DGZ.

Deutschland			Gestern 14 Uhr						Gestern 19 Uhr					
…Namen: …e o	Höhe m	JJJ	CC	wwVhN	DDFWN	PPPTT	UC app		CC	wwVhN	DDFWN	PPPTT	UC app	RR TeTe/3Vgr E
…ug-Fu.	18	408	5x	57315	22438	30609	0x002		5x	24435	22458	29940	2x902	01101
…burg/Fgh.	41	400	5x	05438	22438	28703	2x300		5x	05435	22428	27806	2x800	2x281
	28	460	5x	18328	23428	28908	0x913		5x	05638	55628	27708	0x904	93080
…mündeo	1	406	5x	61655	24428	28708	9x204		5x	05648	22528	29409	0x300	94364
… o	1	464							5x	48209	22749	25705	00704	-
…rland	16	461	5x	05543	22428	27305	0x000		5x	05458	24528	27006	0x601	00070
…land o	50	465	5x	05444	22428	29905	0x314							
…um o	6	401	57	05654	20428	32108	9x304							
…en	4	442	5x	05638	22568	34611	8x409							
…horn	22	402												
…nold	178	187	5x	05528	22328	34610	9x300							
…nover	51	421	5x	05535	24428	33011	9x201		5x	51645	24428	32711	9x401	97120
…deburg	45	408												
…	123	437							50	15655	22225	-	-	-
…	48	436	5x	02755	22327	-	-							
…ben	202	407												
…	265	049	5x	05648	22158	37610	8x701							
…sel	289	351	5x	05645	22308	-	-		5x	05536	22458	xxx09	9x001	-
…furt/M.	111	412	5x	05455	20368	36311	8x901		5x	17746	26327	36711	7x404	19130
…brücken	169	441	52	57436	00058	-	-							
…burg	315	426							5x	05668	00028	37809	8x801	00100
…enbad	536	516												
…burg	151	219												
…ingen	427	443	20	04953	24414	36813	61903		00	01890	xxx02	36210	71401	00140
…drichshf.	400	444	04	05790	00023	37811	62706		00	05790	00003	35713	62709	-
…chen	528	414	50	05564	28224	37311	70805		00	04690	04224	37507	[illegible]	-
…bruck	573	507	24	01872	00024	-	-							
…münde o	3	465							5x	24558	20338	27409	80903	-
…in	1	404	54	02754	24326	28611	70104		5x	54437	22258	28409	02704	-
…ow	70	450							5x	24335	22328	28209	0x400	97100
…tin	48	440	5x	05645	26328	30711	9x404		5x	21435	24358	30911	0x401	91111
…skeuditz	131	449	5x	17346	22728	33612	8x100							
…furt	320	646	5x	05655	22425	32611	8x102							
…aden	230	410							5x	05618	22368	32511	8x301	-
…uen	449	458							5x	05645	20228	-	-	-
…g	363	669												
…weis	408	670												
…ltz	263	676												
…au	302	865												
…burg	434	508												
…n	157	501												
…z	334	505												
…genfurt	449	502												
…genwalde o	7	429	5x	91168	02438	25603	9x309		60	02556	24336	25002	90802	00351
…nzig	15	405	10	01843	57603	21508	62307							
…nigsberg	20	422	60	25934	59524	xxx05	80206		00	17390	24403	xxx03	88306	00041
…mel o	3	447												
…horn	47	551												
…sen	99	552												
…nberg/Schl.	148	420												
…eslau	117	411	60	24538	25602	-	-		5x	05756	24428	29911	8x305	-
…witz	258	454												
…rschau	107	556												
…lystok	135	555												
…zmannstadt	176	557												
…blin	203	559												
…akau	216	561												
…mberg	330	571												
…gstationen:	Höhe m	JJJ	CQ	wwVhN	DDFWN	PPPTT	UC app		CQ	wwVhN	DDFWN	PPPTT	UC app	RRTTE
…nblick	3106	508												
…gspitze	2962	416	04	02991	30145	21454	86309		00	01930	30104	21053	95301	-
…bitzkogel	2397	506												
…hneekoppe	1602	428	xx	46009	63949	44300	2x212		xx	67009	61969	45602	0x409	03029
…uerkogel	1577	862												
…ldberg/Sch.	1493	427	00	02990	46135	00009	52901							
…böckl	1446	511												
…tzer	1214	519	xx	46409	26449	94302	9x403		xx	44309	26549	94002	0x404	00039
…chtelberg	1213	419							xx	46009	28649	92033	2x901	00039
…nisgrinde	1166	561							00	01790	25104	00807	86320	00104
…ocken	1141	418												
…serkuppe	923	423	xx	46009	24449	26304	0x001		xx	46009	24449	25904	0x601	00044
…lsberg	915	445	xx	46009	24549	23105	0x101		xx	46009	28649	22904	0x701	97096
…hler Asten	840	417							xx	57109	22559	34805	0x802	96064
…dberg/Ts.	801	426	xx	46009	26369	41906	0x306		xx	57009	26349	40605	0x702	01054
…lmit	673	397							xx	46314	28549	55006	2x602	00096

Deutschland			Heute 2 Uhr						Heute 8 Uhr					
…Namen: …e o	Höhe m	JJJ	CC	wwVhN	DDFWN	PPPTT	UC app		CC	wwVhN	DDFWN	PPPTT	UC app	RR TeTe/3Vgr E
…ug-Fu.	18	408	5x	21435	22428	30209	9x200		50	05665	22325	31006	00414	97060
…burg/Fgh.	41	400							54	05691	24502	28605	91300	00051
	28	460	5x	05644	55528	28107	9x901		50	05643	22403	29305	90305	00040
…mündeo	1	406	5x	05648	55628	25607	8x902		50	25633	24523	27708	90303	10261
… o	1	464												
…rland	16	461	50	05462	26412	27705	00203		5x	05668	26400	28205	91403	00065
…land o	50	465	5x	08454	24524	29805	00303		50	05555	24435	30205	0x212	00250
…um o	6	401	5x	05586	22426	32308	9x402		58	05684	20435	32707	91303	00360
…en	4	442	5x	05557	22427	31609	9x203		5x	05067	24327	33308	9x303	94080
…horn	22	402	5x	03768	24328	33609	9x303		5x	02767	24227	33707	9x301	94070
…nold	178	187												
…nover	51	421	5x	05545	24427	32910	8x201		5x	05657	24327	33109	8x202	00090
…deburg	45	408	57	05564	22326	32310	86902							
…	123	437												
…	48	436												
…ben	202	407												
…	265	049							5x	08448	00028	37006	0x500	-
…sel	289	351	5x	05548	22168	35307	9x300		50	05538	20268	35007	90101	-
…furt/M.	111	412	5x	05676	16126	373.7	9x200		5x	05661	16427	36806	0x400	00050
…brücken	169	441							xx	46009	00049	-	-	-
…burg	315	426												
…enbad	536	516												
…burg	151	219												
…ingen	427	443	5x	05758	20038	34507	2x302		50	05455	00025	37405	90001	20040
…drichshf.	400	444	00	05690	00004	39101	00203		xx	48009	00029	38904	9x200	-
…chen	528	414	5x	44458	20348	38702	4x300							
…bruck	573	507	00	20542	00000	40350	90300		00	45290	00040	40751	90302	00533
…münde o	3	465	50	05541	24427	25710	80903		54	05654	57554	25608	90301	00361
…in	1	404	5x	05648	22328	27510	92803		55	05642	20424	27008	90300	00081
…ow	70	450	5x	05733	24566	27309	8x904		54	05625	22425	28308	90302	97081
…tin	48	440	5x	05456	22458	30410	9x803		5x	05546	24428	30710	9x405	92091
…skeuditz	131	449	5x	05556	23626	33209	9x703		5x	05456	22528	3240x	8x402	00081
…furt	320	646	5x	05657	24357	35008	9x602		5x	21656	24438	34707	9x300	-
…aden	230	410	57	05645	22457	33009	9x903		6x	05645	24468	32208	9x302	97081
…uen	449	458	5x	05454	22368	35707	0x401							
…g	363	669	5x	05766	20528	34307	8x902							
…weis	408	670	52	05765	00028	35716	8x703							
…ltz	263	676	5x	05248	02168	34006	0x00							
…au	302	865							5x	22368	00068	37005	9x701	-
…burg	434	508							50	02766	00026	37604	8x401	00011
…n	157	501	50	05775	26325	34410	703801							
…z	334	505							50	41362	00044	36353	02803	08534
…genfurt	449	502							04	41490	00046	38053	05401	00549
…genwalde o	7	429							5x	03468	24458	23004	9x401	92341
…nzig	15	405	5x	05635	55508	20009	8x607		54	05633	57724	18006	0x805	00050
…nigsberg	20	422												
…mel o	3	447												
…horn	47	551												
…sen	99	552												
…nberg/Schl.	148	420												
…eslau	117	411							55	05655	24527	25309	8x300	-
…witz	258	454												
…rschau	107	556												
…lystok	135	555												
…zmannstadt	176	557												
…blin	203	559												
…akau	216	561												
…mberg	330	571												
…gstationen:	Höhe m	JJJ	CQ	wwVhN	DDFWN	PPPTT	UC app		CQ	wwVhN	DDFWN	PPPTT	UC app	RRTTE
…nblick	3106	508	00	01930	20304	27456	62113		00	02951	30305	86356	62802	00569
…gspitze	2962	416	00	01990	26303	24353	88002		00	01890	26504	20055	96802	00559
…bitzkogel	2397	506												
…hneekoppe	1602	428	xx	46009	59969	45900	0x707		xx	49109	61949	44450	0x502	24519
…uerkogel	1577	862												
…ldberg/Sch.	1493	427												
…böckl	1446	511							04	02890	28225	70002	89704	00004
…tzer	1214	519							xx	46109	26449	93003	0x504	01019
…chtelberg	1213	419												
…nisgrinde	1166	561	xx	48104	30309	10602	2x802		5x	03837	04247	99901	0x300	00014
…ocken	1141	418	xx	46009	57769	99503	00200		xx	46009	59649	99803	9x403	01029
…serkuppe	923	423	xx	46009	24369	26003	0x300							
…lsberg	915	445	xx	46009	55749	22903	0x300		xx	46009	57649	22603	0x300	00036
…hler Asten	840	417	xx	47209	xxx49	32205	0x306							
…dberg/Ts.	801	426	xx	46009	26349	40704	0x300		04	04940	30323	55006	80501	01050
…lmit	673	397	04	02890	28444	55106	31962		5x	49228	30428	40304	8x803	11044

Berichtigungen

Sämtliche Karten der „Täglich
weiteres nach der von der Z
gezeichnet. (Erlaß RLM, L

Wetterlage von gestern: *Dienstag, 27. Febr. 1945.*

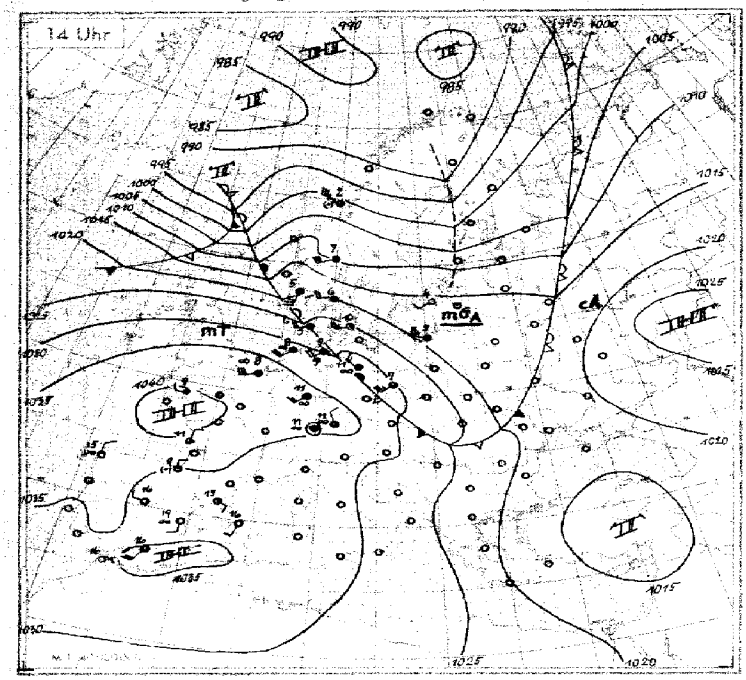

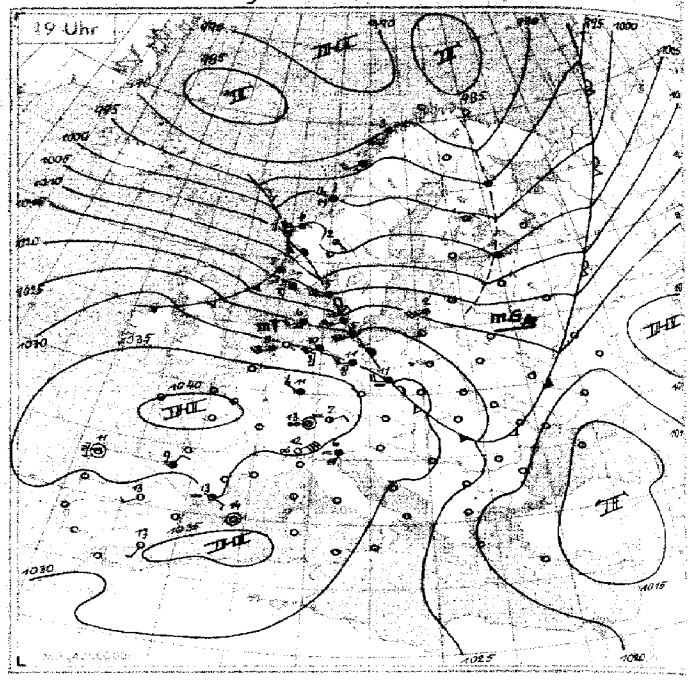

Wetterlage von heute nacht: *Mittwoch 28. Februar 1945.*

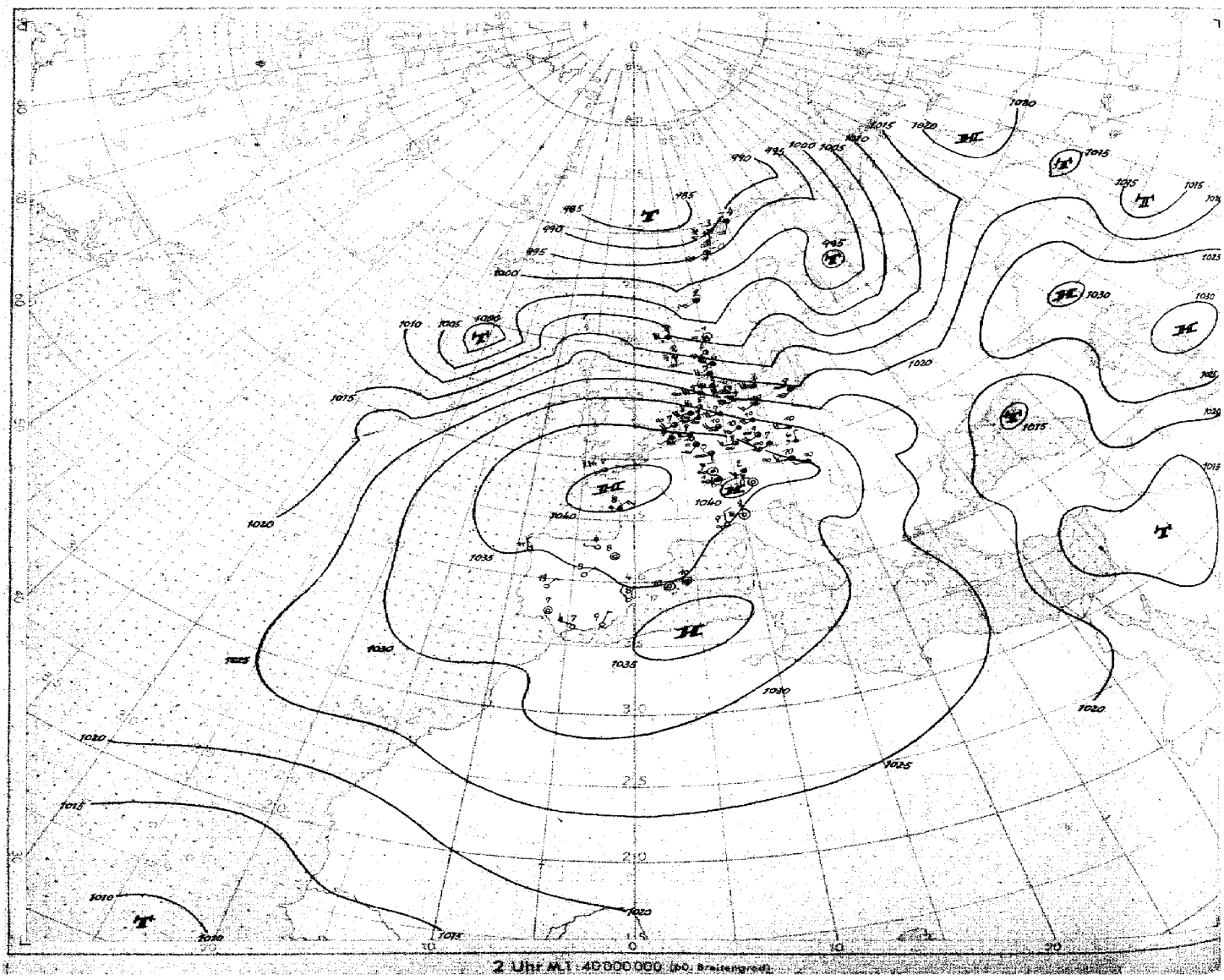

Nr. 59

Höhen-Aufstiege

1. Teil

Mittwoch den *28. Februar* 1945

Seite 5

heute

yy = Datum
GG = Uhrzeit (D.G.Z.)

Kenngruppe:
Schlüssel: I I I G G $H_e H_e E_a T_t T_t$ | $Q_1 Q_2 Q_3 Q_4 E_a$ s_1 s_2 s_3 G G | Q L L i i y y 9 G G | $Ha_a Ha_a Ha_a Hr_a Hr_a$ $Hr_a Hr_a Hr_a Hr_a z_a$

Hauptisobarenflächen: $Ha_a Ha_a Ta_a Ta_a Ua_a$ $Ha_a Ha_a Ta_a Ta_a Ua_a$ $Ha_a Ha_a Ta_a Ta_a Ua_a$ .... $Ha_a Ha_a Ta_a Ta_a Ua_a$ $Ha_a Ha_a Ta_a Ta_a Ua_a$ $Ha_a Ha_a Ta_a Ta_a Ua_a$ $H_a H_a T_a T_a U_a$

Markante Punkte: $P_1 P_1 TTU_1$ $P_2 P_2 TTU_2$ ....

Pseudopot. Temperatur: $9 Q_1 Q_1 Q_2 Q_2$ $Q_3 Q_3 Q_4 Q_4 Q_5$ $Q_5 Q_6 Q_6 Q_7 Q_7$ III $P_i P_i$

Ort (Kennziffer, Höhe)	Bardufoß 739	Bodø 010 5 m	Drontheim 017 53 m	Bergen 022 35 m	Kristiansand 032 23 m	Kjeller 041 166 m	Hanstholm 283 29 m	Blaavandshuk 164 15 m	Leeuwarden 010 2 m	Heide 291 52 m	Emden 154 2 m	Helgoland 466 42 m	Unterlüß 181 94 m	Swinemünde 455 10 m	Nest 266 2 m	Gotenhafen 550 15 m	Gerdauen 339 63 m
yy $G_1 G_1$	28 05	28 05	28 05	28 05	28 05	28 05	28 05	29 05	28 05	28 04	28 05		28 06	28 05		28 04	
TT 41	-	-	-	-	-	-	-	-	-	-	-		-	-		-	
TT 96	-	-	-	-	-	-	-	-60	-	-	-		-	-60		-	
TT 225	-	-52	-57	-	-61	-	-	-65	-	-61	-64		-62	-60		-63	
TT 300	-53	-53	-51	-52	-51	-51	-51	-51	^{5}-50	-48	-51		-53	-51		-51	
TT 400	-55	-52	-39	-36	-34	-36	-35	-35	^{5}-36	^{7}-34	-36		-34	-35		-35	
TT 500	^{9}11-41	9-44	-31	34-25	35-22	^{6}35-22	^{3}35-24	^{5}36-22	^{5}34-23	28-21	^{4}36-22		^{3}37-20	^{3}34-25		^{4}35-26	
TT 600	^{9}10-30	^{8}6-33	^{8}12-25	31-16	^{4}30-14	^{7}31-14	^{3}31-13	^{6}34-11	^{7}37-10	-9	^{7}32-11		33-10	28-16		^{2}31-14	
TT 700	^{9}10-20	^{8}6-23	^{7}-18	-10	-6	^{7}31-6	-6	^{6}31-6	^{8}33-5	-3	-7		-7	-8		^{4}35-5	
TT 800	^{9}9-12	^{8}5-15	-10	25-5	29-1	^{8}26-1	^{7}25-2	^{4}27-2	^{5}27-5	-4	^{7}21-3		^{0}27-3	^{9}34-3		26-3	
TT 900	^{8}7-7	^{0}3-10	^{9}14-2	25+2	25+3	^{7}28+7	24+4	^{0}32+6	^{0}21+4	^{7}25+5	^{7}25+5		+3	^{7}25+5		+5	
950	3	4	14	25	23	21	22	26	25	-	24		-	24		-	
Boden	11-8	4-4	12+0	23+7	21+6	15+2	19+5	17+4	19+5	16-9	20+6		23+6	22-3		19+5	
H 41	-	-	-	-	-	-	-	-	-	-	-		-	-		-	
H 96	-	-	-	-	-	-	-	1538	-	-	-		-	1588		-	
H 225	(1034)	1004	1035	(1056)	1064	(1059)	(1074)	1076	(1063)	1081	1082		1084	1073		1070	
H 300	822	821	856	882	892	884	895	899	904	915	905		906	896		892	
H 400	641	639	669	692	701	694	705	709	714	720	716		715	706		702	
H 500	497	495	516	537	544	538	546	551	558	563	559		557	549		546	
H 600	372	373	387	404	411	409	414	418	424	428	434		402	386		434	
H 700	262	264	277	289	295	288	297	301	306	309	306		304	300		297	
H 800	164	167	177	187	191	184	194	198	203	206	204		202	198		184	
H 900	75	78	87	95	98	91	101	106	111	114	111		109	105		100	
H 1000	-6.0	-2.6	3.8	10.5	13.4	6.4	15.6	20.2	24.0	28.7	26.		25.2	22.6		18.6	
Hr 41/96	-	-	-	-	-	-	-	-	-	-	-		-	-		-	
Hr 96/225	-	-	-	-	-	-	-	514	-	-	-		-	516		-	
Hr 225/500	(507)	508	518	(521)	525	(522)	(526)	524	526	528	524		527	524		514	
Hr 500/1000	503	498	515	526	531	531	532	532	532	534	533		530	524		530	
Markante Punkte $P_1 P_1 TTU_1$	-	-	-	-	-	-	-	-	-	20551	-		16621	07631		-	
	-	-	17571	-	-	-	26561	-	-	23611	20651		18631	20631		-	
	-	-	18581	-	-	-	32951	-	-	38881	22651		19951	27581		-	
	-	-	20561	-	-	-	55685	-	-	41837	34961		20531	33961		22031	
	-	-	26581	-	-	-	72549	-	-	61581	57633		41805	56072		67573	
	-	-	27581	-	20701	-	76541	14601	18545	65551	64541		59613	61561		73531	
	-	18571	42861	-	56681	-	75569	19671	26945	73531	72571		67591	67591		75551	
	-	24511	55771	-	74637	27581	86046	68558	65577	77571	74571		73601	74591		77551	
	27531	33501	65728	24641	83021	35921	93051	72567	73529	89045	81527		78559	85001		43351	
	37531	37551	77616	34941	88041	67577	96061	42079	78572	93079	85047		86026	43091		88051	
	39561	86609	86551	53086	94061	91087	98051	98058	96184	97088	95089		96021	35051		98045	
	48579	99594	00036	01059	01079	44039	02059	02069	02179	04070	[illegible]		21099	20019		[illegible]	

Ort (Kennziffer, Höhe)	[illegible] 361	Nürnberg 043 620 m	[illegible] 970	Erfurt 646 313 m	Berlin 440 57 m	[illegible] 451	[illegible] 474	Freiburg 580	[illegible] 593	München 474 526 m	Pilsen 666 366 m	Wien 501 157 m	Klagenfurt 507 466 m
yy $G_1 G_1$	28 05		28 06	28 05	[illegible]	[illegible]	[illegible]	[illegible]	[illegible]		28 05	28 05	
TT 41			-	-	-	-	-	-	-		-	-	
TT 96	-		-	-	-	-	-	-	-		-	-	
TT 225	-64		-61	-	-	[illegible]	-60	[illegible]	-57		[illegible]	[illegible]	
TT 300	-50		-47	-48	-57	-44	-46	[illegible]	[illegible]		-54	-51	
TT 400	-35		^{3}-35	^{6}-36	^{5}-45	^{3}-35	-32	[illegible]	-36		-24	-35	
TT 500	^{3}36-21		^{3}34-19	^{5}36-21	^{4}38-17	^{4}37-21	34-21	^{6}41-17	^{3}34-15		^{7}36-21	^{4}34-23	
TT 600	^{4}34-10		35-9	39-10	39-17	32-11	35-11	35-12	36-5		34-11	33-13	
TT 700	33-3		33-2	36-5	30-8	35-3	34-0	36-3	[illegible]		34-3	36-5	
TT 800	38-1		27-4	24-4	22-4	28-2	30+1	[illegible]	[illegible]		34-5	34+1	
TT 900	30+6		34+3	27+5	26+4	25+6	34+7	25+3	35+4		32+5	35+4	
950	30		24	27	27	27	31	24	[illegible]		27	26	
Boden	20+7		24+7	23+6	26+9	29+6	16+7	23+5	23+4		22+6	21+6	
H 41	-		-	-	-	-	-	-	-		-	-	
H 96	-		(1610)	-	-	-	-	-	-		-	-	
H 225	1086		1093	(1091)	-	1068	1076	1106	1109		1041	1051	
H 300	910		916	911	891	912	910	924	930		912	904	
H 400	719		723	719	705	718	716	729	731		720	714	
H 500	502		564	561	550	560	549	570	569		563	558	
H 600	418		428	426	415	435	425	433	432		425	424	
H 700	310		310	307	303	327	301	314	314		309	307	
H 800	206		206	205	201	224	204	203	208		205	204	
H 900	113		113	110	108	111	110	118	115		112	111	
H 1000	27.6		28.6	27.3	28.5	25.7	24.3	30.6	35.2		27.4	26.4	
Hr 41/96	-		-	-	-	-	-	-	-		-	-	
Hr 96/225	-		(514)	-	-	-	-	-	-		-	-	
Hr 225/500	516		535	(534)	-	518	529	536	539		528	524	
Hr 500/1000	536		535	533	527	534	525	539	539		535	532	
Markante Punkte $P_1 P_1 TTU_1$	-		-	-	-	-	-	-	-		-	-	
	-		-	-	-	-	-	-	-		-	-	
	-		-	-	-	-	-	-	-		-	-	
	-		-	24591	-	-	-	-	-		-	25931	
	-		11671	35901	-	-	-	-	-		17691	62616	
	-		15931	42505	-	-	-	-	-		22591	65607	
	20691		18671	46725	-	-	16621	20651	20501		56664	72549	
	75569		20651	58616	-		19641	46604	78027		71517	74569	
	67050		75615	61539	30521	17601	41021	85040	86059		78599	77540	
	34040		76569	73643	72572	74575	74527	89024	86035		86548	84519	
	41050		87728	83079	79558	45056	87049	91095	95060		87058	46097	
	[illegible]		00030	02044	02100	[illegible]	00019	97010	97050		53070	[illegible]	

Aufstiege mit Positionsangaben

Länge und Breite

yy = Datum
GG = Uhrzeit (D.G.Z.)

Ort (Kennziffer, Höhe)	Mailand 302 110 m	Venedig 312 10 m	Vicenza 732	Kopenhagen 191	Helsinge 849	57 N. 22 E	51 N. 06 E
yy $G_1 G_1$				28 05	28 05	28 05	27 15
TT 41				-	-	-	
TT 96				-	-	-	
TT 225				-62	-42	-	
TT 300				-50	-48	-	
TT 400				-55	^{7}-54	-35	
TT 500				^{5}32-24	^{7}35-22	-26	-18
TT 600				^{5}30-14	^{8}35-13	-15	-7
TT 700				^{9}29-7	-7	-6	-5
TT 800				^{7}27-0	^{9}26-2	-2	+1
TT 900				^{9}26+5	^{9}26-5	+0	+3
950				25	25	-	-
Boden				17+5	25+5	20	-
H 41				-	-	-	-
H 96				-	-	-	-
H 225				1073	1077	-	-
H 300				895	897	-	-
H 400				704	705	691	-
H 500				548	548	536	546
H 600				395	394	404	429
H 700				299	297	287	311
H 800				196	194	184	206
H 900				102	101	92	113
H 1000				17.7	16.7	3.2	28.1
Hr 41/96				-	-	-	-
Hr 96/225				-	-	-	-
Hr 225/500				525	529	-	-
Hr 500/1000				531	531	528	538
Markante Punkte $P_1 P_1 TTU_1$				-	21621	-	-
				-	22651	-	-
				-	26371	-	-
					34981	-	-
				-	57712	-	-
				-	63705	-	-
				-	72561	-	-
				21631	86049	40851	47771
				21611	88049	46591	87591
				87088	97070	76531	81021
				00050	00045	87027	85011
				22060	02059	00040	01009

Flugzeugaufstiege

Ort (Kennziffer, Höhe)	heute: Pardubitz 029	heute: München 474	heute: Lindenberg 425 122 m	heute: Neuruppin 214	heute: Hamburg 403	gestern: Münster 067	gestern: Lindenberg 425 122 m	gestern: Neuruppin 214	gestern: Hamburg 403
yy $G_1 G_1$	28 06	28 07	28 06	28 06	28 07	27 19		27 17	27 17
TT 41	-	-	-	-	-	-		-	-
TT 96	-	-	-	-	-	-		-	-
TT 225	-	-	-	-	-	-		-	-
TT 300	-	-	-	-	-	-		-	-
TT 400	-	-	-	-	-	-		-	-
TT 500	34	^{3}34-22	-	^{2}32-12	-	^{4}34-11		^{2}34-2	^{4}26-21
TT 600	^{3}28-12	^{3}30-13	^{3}32-12	^{2}31-11	^{2}34-9	^{4}36-8		^{3}30-13	^{5}35-12
TT 700	^{4}28-5	^{3}29-5	^{0}28-10	25-7	^{2}29-3	^{2}36-3		^{3}29-4	^{5}30-3
TT 800	^{8}23-3	^{8}26-1	^{0}30-0	^{7}20-4	^{8}23-3	^{9}24-3		^{8}30+1	^{9}28+5
TT 900	^{0}25+3	^{0}25+5	^{0}28+4	^{7}23+4	^{6}22+4	^{7}23+4		^{6}29+5	[illegible]
950	23	23	29	22	21	24		26	26
Boden	25+6	19+4	26+8	23+7	16+5	27+8		27+9	27+8
H 41	-	-	-	-	-	-		-	-
H 96	-	-	-	-	-	-		-	-
H 225	-	-	-	-	-	-		-	-
H 300	-	-	-	-	-	-		-	-
H 400	-	-	-	-	-	-		-	-
H 500	(557)	562	-	555	(553)	563		558	559
H 600	423	428	421	420	423	427		424	423
H 700	306	311	304	303	305	309		307	307
H 800	203	206	202	201	202	205		202	202
H 900	111	114	108	108	109	112		109	109
H 1000	26.1	29.7	23.4	23.6	24.6	27.7		23.9	24.5
Hr 41/96	-	-	-	-	-	-		-	-
Hr 96/225	-	-	-	-	-	-		-	-
Hr 225/500	-	-	-	-	-	-		-	-
Hr 500/1000	(531)	552	-	531	(534)	555		534	535
Markante Punkte $P_1 P_1 TTU_1$	-	-	-	-	-	-		-	-
	-	-	-	-	-	42613		-	50716
	-	-	-	49732	52697	61573		-	54659
	-	-	-	61612	61592	64573		-	67665
	-	-	64593	65562	68532	73512		-	68604
	-	-	67574	67562	73512	76516		-	69609
	-	-	68574	73565	73579	78550		-	73513
	54673	80723	69600	73589	88036	82517		-	78033
	58633	77004	77535	87035	96076	84068		-	81519
	71554	82550	87027	92030	99068	84069		-	89068
	71590	86059	93050	95050	02039	87660		-	99080
	01080	97049	02019	02099	03069	89119		-	03109

Klartexte:

Hamburg 28 06: oo-0,4, oo° 0,4-2,6, 10/10 ab 1,5, [illegible] 0,4 i. S u. E, 9/10 Sc 2,4-2,6, 10/10 [illegible] Cs i. NW [illegible] [illegible], [illegible] W u. W -1,5, 9/10 As, Cs i. NE, zeitl. SE u. SW [illegible].

Neuruppin 28 07: oo i. Schichten, 3/10 St 0,4-0,6, 4/10 lock. Ac-Felder 2,4-2,5, 9/10 Cs > 6,1 i. N u. W.

Erfurt 28 07: 9/10 Fs 1,4-1,7, 10/10 Sc stark Quell. 1,4-1,7, 8/10 Sc > 6,1 (As) 9/10 Ci i. N wenige Öffen.

München 28 07: Diesig, 9/10 dicht. St 0,4-2,2, oo. a. Oberfl. Alpen frei, 1/10 Cs i. S u. E vorwiegend.

Pardubitz 28 06: - to oo°, 1,0-2,5 geschl. St quell. Sc 2,4-3,1, 9/10 Ac > 5,8 Spur. Ci, i. S > Ac Spur Ac.

Hamburg 27 17: Regen, oo°-0,1 u. 1,2-1,4, oo° 4,4-4,8, 5/10 Fs 0,1-0,25, 10/10 St 0,25-1,2, 9/10 mäss. St m. Fallstr., 1/10 Ac lent. Ci > 6,1 (Cs) i. SW, keine Vereisung.

Neuruppin 27 17: oo i. Schichten -1,9, 9/10 St, 4/10 Sc 1,1-3,1 u. Ac 1,9, 8/10 zunehm. Sc, 1/10 Ac, Cs i. W.

Münster 27 19: oo° 0,4, 9/10 Sc 0,4-0,7, 6/10 Ac 1,8-2,2, ab 3,0 [illegible] bi. oo° n. o. zunehmend.

Karten vom Frühtermin

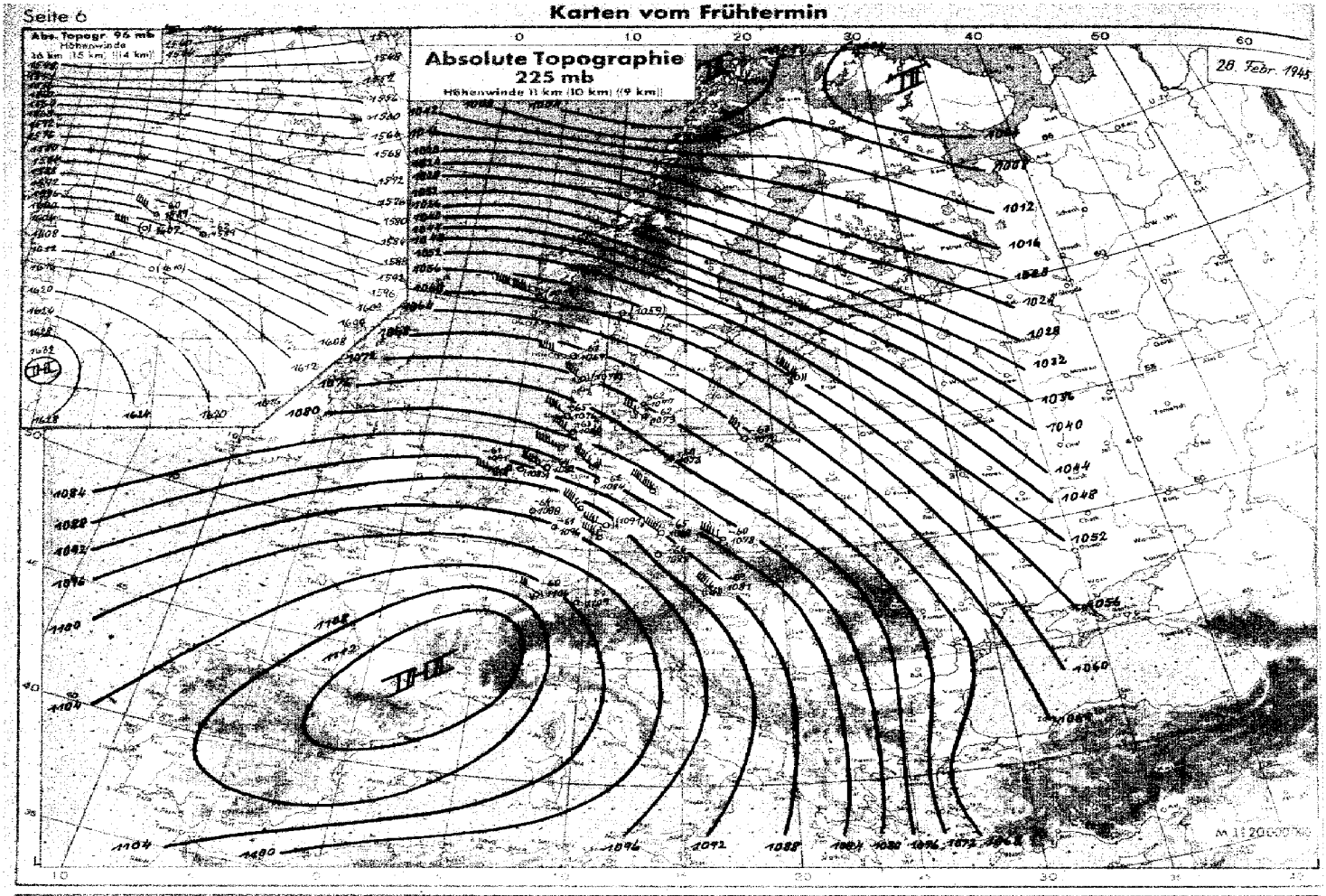

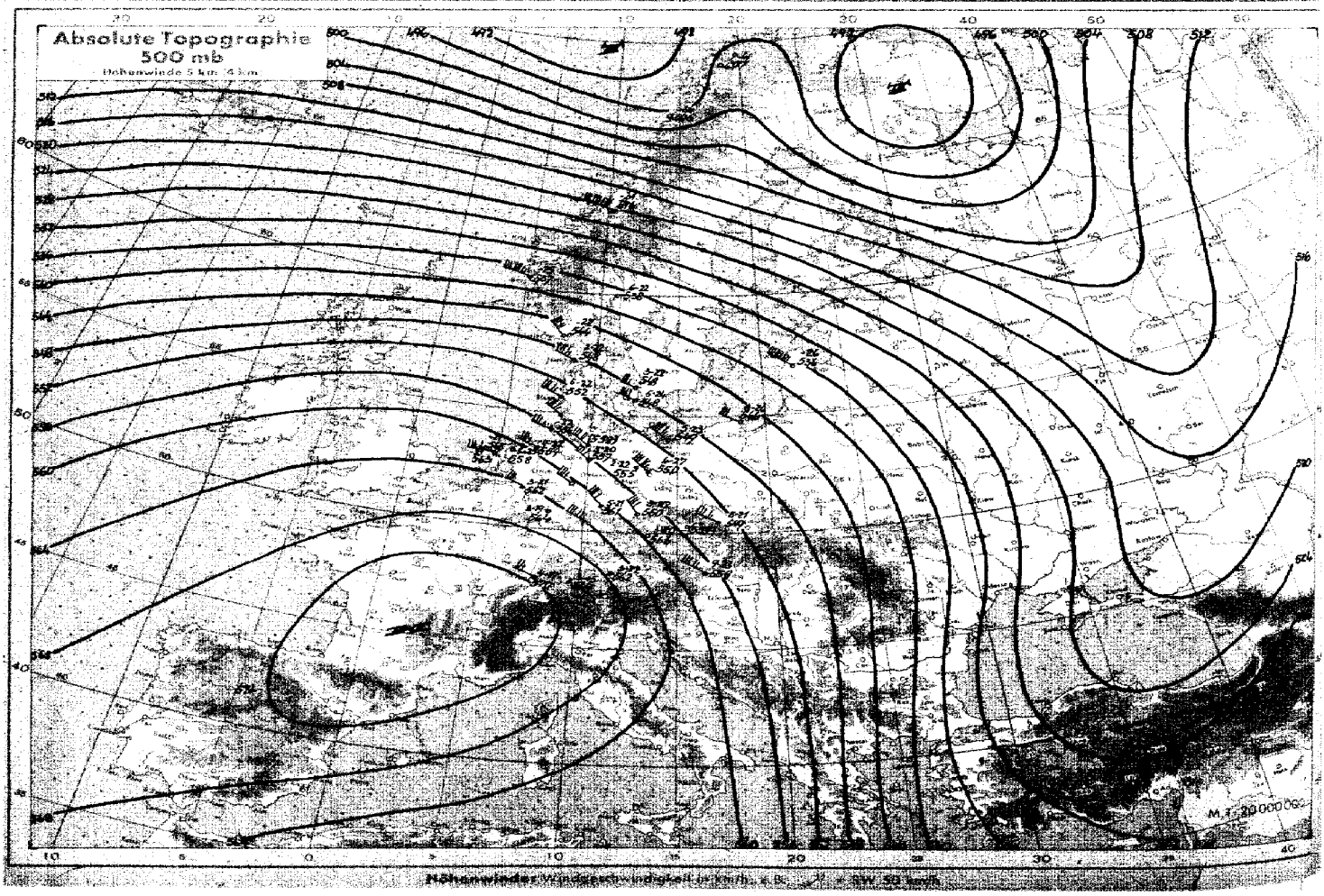

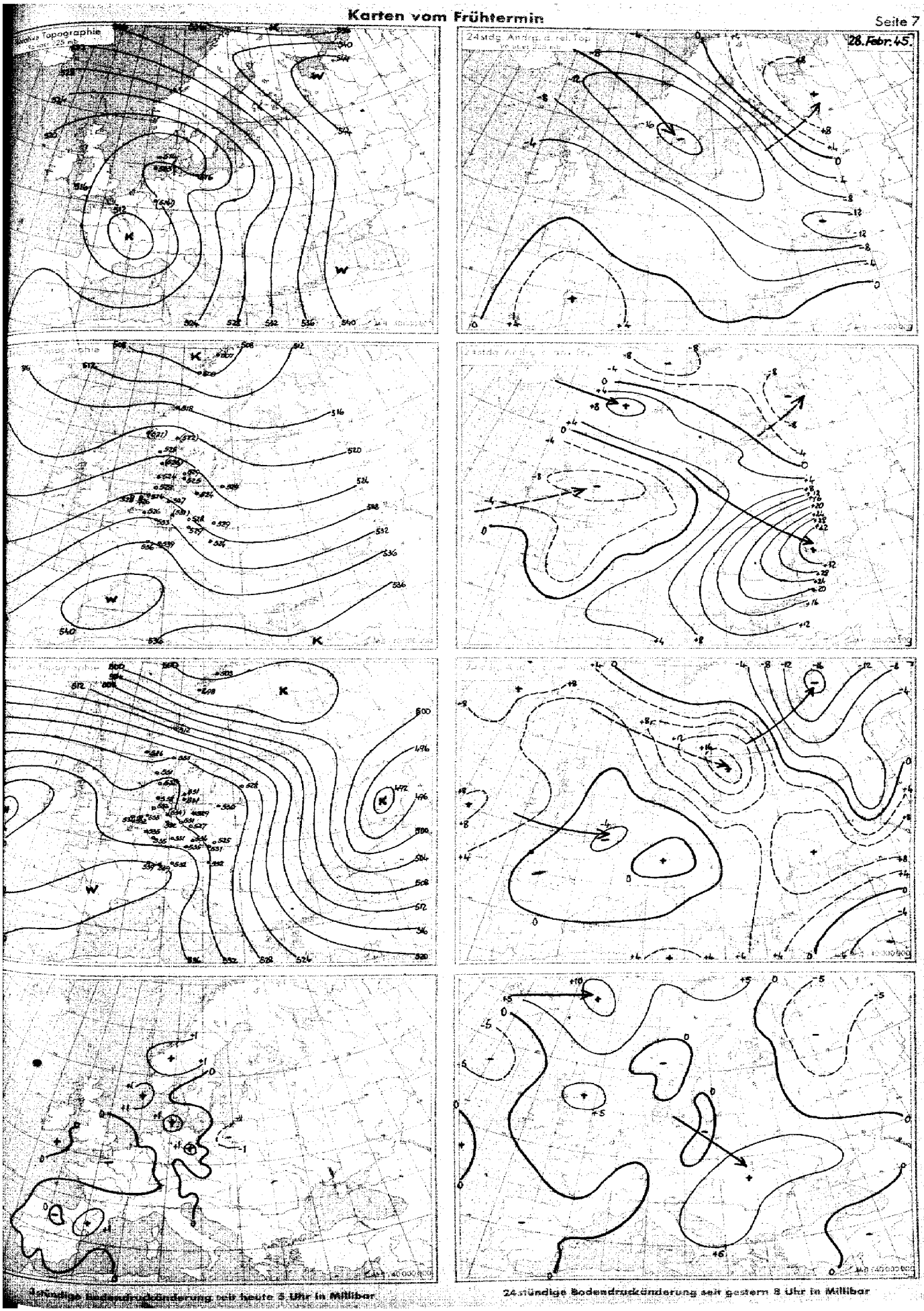

24stündige Bodendruckänderung seit heute 8 Uhr in Millibar

24stündige Bodendruckänderung seit gestern 8 Uhr in Millibar

Nr. 59

Höhen-Aufstiege

2. Teil

Mittwoch, den 28. Februar 194[illegible]

Seite [illegible]

Vortag

gg = Datum
G₁G₁ = Uhrzeit (D. G. Z.)

Oberer Teil: QQ TT (U) = Relative Feuchte in 10%, darunter Pseudopot. Temperatur in °C und wahre Temp. (°C) an den Hauptisobarenflächen.
Mittlerer Teil: $H_a H_a H_a$ = Höhen der Hauptisobarenflächen in dyn. Dekametern.
$H_r H_r H_r$ = Abstand zwischen 500 u. 1000, 225 u. 500, 96 u. 225, 41 u. 96 mb Fläche.
Unterer Teil: $P_t P_t T T U_t$ = Druck, Temperatur und Feuchte an den markanten Punkten.
Klammern zeigen an, daß der Wert durch Verlängerung der Zustandskurve ergänzt ist.

Ort (Kennziffer, Höhe)		Bardufoss 759	Bodø 010	Bergen 022 35 m	Kjeller 041 188 m	Hanstholm 182 29 m	Kopenhagen 181	Leeuwarden 010 2 m	Helder 291 52 m	Emden 154 2 m	Unterlüß 181 94 m	Swinemünde 455 10 m	Gotenhafen 520	Königsberg 519	Windau 473	Helgoland 465	[illegible] 547
gg G₁G₁		27 17		27 17	27 16	27 16	27 17	27 17	27 16	27 16	27 16	27 16	27 16	27 17	27 16	27 10	27 19
QQ TT	41	-		-	-	-	-	-	-	-	-	-	-	-	-		
QQ TT	96	-		-	-54	-	-54	-	-	-57	-	-55	-	-	-		
QQ TT	225	-		-	-70	-	-61	-60	-59	-61	-60	-62	-51		-		
QQ TT	300	53		-	-54	-47	-47	2 -46	-47	-47	-48	-48	-46		-		
QQ TT	400	-54		-33	7 -38	-32	-32	2 -30	9 -30	4 -31	-32	-34	9 -33	-32	-		
QQ TT	500	6 31-41		7 34-23	8 32-25	4 34-24	3 33-23	2 -19	2 -18	4 40-19	3 40-19	-22	6 36-13	5 35-22	-		
QQ TT	600	5 47-31		6 31-14	9 39-16	3 30-13	4 29-14	2 -8	2 -8	4 35-11	-12	-13	4 33-14	4 32-12	-		
QQ TT	700	6 5-13		8 34-9	9 27-9	-6	5 29-5	9 -3	-3	7 31-5	-3	-7	6 30-5	-6	-		
QQ TT	800	6 4-15		-4	0 23-4	-3	7 28+1	8 -1	-2	+0	+0	-1	-4	8 28-0	-		
QQ TT	900	8 3-8		9 49+1	8 21+2	3 15+3	0 26+4	7 +4	7 +6	0 27+4	+5	+4	4 35+2	28+5	-		
QQ	950	4		20	13	18	25		-	29	-		17	26	-		
QQ T₀T₀	Boden	1-9		30+5	16+0	20+6	19+6	+9	+7	26+9	+9	20+5	16+2	21+6	+1		
$H_a H_a H_a$	41	-		-	-	-	(2133)	-		(2142)	-	(2127)	-	-	-		
$H_a H_a H_a$	96	-		-	(1571)		1604	-		1611	-	1606	-	-	-		
$H_a H_a H_a$	225	(1001)		-	1061	(1079)	1081	1093	1101	1095	1095	1082	1077	-	-		
$H_a H_a H_a$	300	919		-	877	898	901	916	919	918	914	902	897	(902)	-		
$H_a H_a H_a$	400	638		694	688	704	708	721	725	721	721	711	703	708	-		
$H_a H_a H_a$	500	494		537	534	546	551	561	563	561	562	554	546	550	530		
$H_a H_a H_a$	600	370		403	400	413	417	426	447	445	427	427	415	416	410		
$H_a H_a H_a$	700	261		287	286	296	300	307	311	308	307	303	296	299	291		
$H_a H_a H_a$	800	164		185	184	193	197	203	207	204	205	200	194	196	190		
$H_a H_a H_a$	900	75		73	92	101	103	110	114	111	111	107	101	102	97		
$H_a H_a H_a$	1000	-5.9		9.5	7.6	16.2	18.9	25.5	28.5	25.4	26.6	22.5	13.6	17.4	12.3		
$H_r H_r$	41/96	-		-	-	-	(529)	-	-	(533)	-	(541)	-				
$H_r H_r$	96/225	-		-	520	-	523	-	-	516		[illegible]	-				
$H_r H_r$	225/500	(507)		-	517	(533)	531	536	535	534	534	533	531				
$H_r H_r$	500/1000	500		527	526	530	532	536	537	535	536	532	528	553	518		
$P_t P_t T T U_t$	Markante Punkte	-		-	-	25571	-	-	24571	07531		06621					
		-		-	-	43905	07561	-	26561	11581	-	13921					
		-		-		46772	12541	-	41795	26671	-	13541		35911			
		-				57741	14601		16712	24571	-	18601	20561	44791			
		-				44592	17601		59544	38511	-	21591	17521	44763			
		29531			10541	62584	18641		48561	64794	10581	22621	25621	64683	-	24581	
		33531			16591	73551	45584		71521	57633	21621	44781	48571	67571	34921	28991	
		38561			30951	77551	24547		77550	68596	59631	53461	75981	83019	69851	67561	
		07755		07819	44837	83042	85010	(22661)	85078	78011	73501	86561	76571	84011	41951	74521	
		73716		58656	73579	87071	95069	93078	84107	87519	75001	71981	89028	92069	55711	76541	
		05946		86521	75570	99059	01040	00079	01020	88018	78511	93061	02067	88071	64439	48071	
		98347		01073	89097	02079	02079	03099	05099	05119	02109	05098	[illegible]	02099	01043	02089	

Ort (Kennziffer, Höhe)		Erfurt 446 313 m	Berlin 441 57 m	Litzmannstadt 557 170 m	Krakau 541 216 m		Freiburg 580	Reichenbach 395	München 414 526 m	Wien 501 157 m	Klagenfurt 502 464 m	Budapest 541 472 m	Mailand 302 110 m	Venedig 312 10 m	Vicenza 702
gg G₁G₁		27 17	27 17				27 17								
QQ TT	41	-	-				-								
QQ TT	96	-	-				-								
QQ TT	225	-59	-56				-59								
QQ TT	300	-44	-44				-44								
QQ TT	400	5 -30	-30				7 -30								
QQ TT	500	5 44-17	7 39-10				5 45-16								
QQ TT	600	4 36-10	8 37-11				6 41-7								
QQ TT	700	8 35-4	5 37-5				7 34+0								
QQ TT	800	0 34+2	0 32+1				8 29+3								
QQ TT	900	0 25+5	30+5				7 29+8								
QQ	950	30	29				29								
QQ T₀T₀	Boden	27+7	26+9				31+7								
$H_a H_a H_a$	41	-	-				-								
$H_a H_a H_a$	96	-	-				-								
$H_a H_a H_a$	225	1105	1097				1110								
$H_a H_a H_a$	300	919	915				927								
$H_a H_a H_a$	400	726	719				732								
$H_a H_a H_a$	500	565	560				572								
$H_a H_a H_a$	600	429	425				435								
$H_a H_a H_a$	700	315	307				317								
$H_a H_a H_a$	800	206	203				210								
$H_a H_a H_a$	900	113	116				116								
$H_a H_a H_a$	1000	27.7	24.4				29.8								
$H_r H_r$	41/96	-	-				-								
$H_r H_r$	96/225	-	-				-								
$H_r H_r$	225/500	537	536				537								
$H_r H_r$	500/1000	537	536				542								
$P_t P_t T T U_t$	Markante Punkte	-	-				-								
		-	-				-								
		-					-								
		52921					16691								
		54891					18691								
		48705					20541								
		54616	17621				45741								
		61604	23591				74017								
		71539	53687				77037								
		81020	72518				87087								
		85519	76540				93088								
		01025	02100				97118								

Höhenwinde

gg = Datum
G₂G₂ = Uhrzeit (D. G. Z.)

Pi = Art der Messung   C = Wolkenart   Ep = Durchführung der Messung   HgHg = Gipfelhöhe   PiPi = Art der Messung

HpHp = Mittlere Höhe über NN
DpDp = Windrichtung (N = 36)
Vp = Windgeschwindigkeit in Stufen für je 10 km/[illegible]

Ort	Bardufoss 759		Bodø 010	Bodø 010	[illegible] 017	Drontheim 017	Bergen 022	Bergen 022	[illegible]	[illegible] 010	[illegible] 181	[illegible]	Kjeller 041	Kjeller 041	Kopenhagen 181	Hanstholm 183	Hanstholm 183	Blaavandshuk 184	Blaavandshuk 184	Leeuwarden 010	Leeuwarden 010	Helder 291	Helder 291	Emden 154	Emden 154	Emden 154	Wunstorf 176	Wunstorf 176	Unterlüß 181	Unterlüß 181	Helsinge 519	Blaavandshuk 184	Leeuwarden 010
gg G₂G₂	27 [illegible]				27 [illegible]	28 05	27 [illegible]	28 04	26 05	27 [illegible]	28 05	27 17	27 16	28 05	27 17	27 16	28 05	27 16	27 17	28 05	27 17	27 16	28 04	28 05	27 03	27 16	27 16	28 05	27 16	28 06	28 05	28 05	28 07
Pi C Ep HgHg oder PiPi	44				[illegible]	77	77	76220	76510	[illegible]	88	77	66	44	88	77	77	66260	87200	99	99	66	88	77	70720	77	86734	86128	77	77	77	44	36810
27 km																																	
21 ..																										10.8 27150							
16 ..																										10.3 27140							
13 ..											12.5 3080															9.3 28190	12.7 29110	12.5 30150					
11 ..								29220	2990		3070						10.5 30100				26120			29110	28130	8.3 27150	29150	30130				10.5 3090	
9 ..					29130			29190	2960	8.8 2890	3170				5.8 30150		3070		27100		26110		8.5 2870	29100	28100	27120	29120	30110				3080	
7 ..					28100	6.8 29120	29180	28190	3050	28120	3180				30120	25160	3080		27110		26140		2860	3080	28100	28100	29120	3190	6.9 29120	6.4 31110	6.7 3070	3190	
5.5 ..	2930				29140	29180	28160	29150	30100	31130	3080	30150			30110	29130	3040	2990	2740		2680	2680	2890	3070	2770	2770	2890	3170	3080	3180	3070	3090	
4 ..	2630				27130	29120	28160	29130	2980	2710	3070	3140	29170		30110	29120	3080	2990	2770		2680	2660	3050	3170	2960	2650	2860	3080	2950	3180	3060	3070	
3 ..	2840				2830	2940	29130	29120	2990	29130	3060	30110	29130		3040	29100	2990	2980	2870	2640	2650	2760	3040	3150	2750	2650	1850	3060	2950	3160	3070	3060	
2 ..	2840				2970	2980	28130	2870	29120	29120	3080	3060	2940	25	3040	2880	2990	2870	2770	2740	2780	2850	2850	2850	2760	2760	2450	3040	2950	2970	3080	2860	
1.5 ..	2640				2640	2980	2670	2670	29120	29120	2980	2970	2790	2970	2950	2980	2980	2770	2860	2840	2750	2740	2930	2840	2750	2750	2450	3050	2860	2970	2990	2940	
0.8 ..	2430				2730	2890	2450	2740	2990	29110	3080	27100	2550	2950	2670	2880	2980	2770	2980	2940	2750	0.6 2640	2830	2950	2750	2760	2750	3040	2860	3040	3090	3060	2940
0.3 ..	[illegible]				2610	2540	2530	2740	2150	2350	2840	2640	2330	2410	2660	2770	2980	2740	2650	3040	2630	2430	3130	2940	2650	2660	2640	2830	2850	3070	3070	2970	2950

Ort	[illegible] 462	Warnemünde 456	[illegible] 604	Westerland	Helgoland 455	Helgoland 455	Helgoland 465	Borkum 401	Schleswig 194	[illegible] 312	[illegible] 319	Gerdauen 319	Danzig 405	Königsberg 422	Gotenhafen 550	Gotenhafen 550		Krefeld 061		Nürburg 041	Münster 557		Gießen 363	Gießen 363	Köln 436	Essen 437	Dortmund 438	Siegen 020	Stettin 207	Sorau 230	Guben 231	Stargard 249	Stargard 249
gg G₂G₂	27 16		27 16	28 06	27 10	27 16	28 06	28 06	28 06				27 16		28 04			28 05															
Pi C Ep HgHg oder PiPi	20717		35115	88794	77	86830	76124	26481	84718				28210		77			99															
27 km																																	
21 ..				7.0 3090																													
16 ..				13.0 3070																													
13 ..				11.0 31100																													
11 ..	26130			9.0 31100	10.5 27130										10.5 3280																		
9 ..	30120			7.0 31100	30130	27100									3370			29100															
7 ..	29110			5.5 3190	30120	28100									3270			29100															
5.5 ..	3090			5.5 3080	30100	2650									3060			3060															
4 ..	3090			5.0 3050	3160	2750									3070			3050															
3 ..	3020			2.0 2970	2980	2770									3170			3150															
2 ..	2170			1.3 2960	2870	2770	2950		1.7 2880						3240			3130															
1.5 ..	3050			0.8 3070	2760	-	3060	2740	2860				3160		3090			3040															
0.8 ..	0.8 2450		2960	0.5 3440	0.5 2430	2770	3040	2830	2760				3110		2880			2850															
0.3 ..	3.0 2420		2650	2740	0.0 2530	0.0 2530	1950	3040	2740				2580		2580			2730															

...den ab 1.1.1940 bis auf
...ppe verbreiteten Analyse
...vom 21.12.1939).

Wetterlage von heute morgen: *Mittwoch, 28. Februar 1945.* Seite 3



Wetterübersicht *Mittwoch* den *28. Februar* 19*45.*

Das bis in große Höhen entwickelte südwesteuropäische Hochdruckgebiet hat sich in allen Schichten noch etwas nach Osten verschoben, scheint aber nun seine Lage nur noch wenig zu ändern und den Höhepunkt seiner Entwicklung überschritten zu haben. Über Norddeutschland liegt die Tropopause mit einem Wert von 12 km Höhe und minus 67 Grad unverändert hoch. Mit einer relativen Topographie von 540 dyn. Dek. über Südwestdeutschland werden fast sommerliche Mittelwerte erreicht, und nach Beseitigung der Bodenstörungsschicht kann sich nunmehr in Aufheiterungsgebieten starke Tageserwärmung einstellen. An der Nordflanke dieses Hochs hat die Warmluft nunmehr das gesamte Mitteleuropa überflutet. Sie scheint an seiner Westseite andauernd durch Zufuhr von Luftmassen aus den mittleren Subtropen über den Azorenraum hinweg ergänzt zu werden. Mit dieser Entwicklung hat sich die Frontalzone wieder weiter nach Norden verschoben, wie auch der Unterschied von 6 km in der Höhe der Tropopause zwischen Nord- und Südnorwegen beweist.

Die langgestreckte Warmfront, die den Warmluftvorstoß begrenzt, hat inzwischen auch Ostdeutschland mit mehrfach geschichteter Bewölkung und leichtem Regen oder Sprühregen überschritten. Innerhalb der atlantischen Frontalzone hielt die Kompensation im Bereich des Hochdruckkörpers die Druckänderungen gering, und so blieb das nächste Teiltief, das inzwischen Westnorwegen überschritten hat, nur wenig wetterwirksam. Typisch ist auch sein aerologischer Befund, der nur geringe Abkühlung in unteren Schichten, darüber aber allgemein weiter Erwärmung zeigt. Das gleiche wurde auch vor der nachfolgenden Störung beobachtet, die heute bereits bei den Färöern erkundet wurde. Ihre Wetterwirksamkeit ist aber nach Abklingen des überlagerten antizyklonalen Einflusses wieder größer. Die Westdrift hat sich im übrigen in den unteren Schichten mit Auffüllung des Nordmeerzentraltiefs mehr und mehr abgeschwächt, sodaß die stürmische Sturmlage für die Norwegenküste allmählich nachlässt.

Im gesamten Südraum ist die Lage unverändert. Das Kältegebiet über dem Ostbecken des Mittelmeers bleibt auch weiterhin ohne Zufuhr frischer Kaltluftmassen.

In Uebereinstimmung mit den Singularitäten ist mit einem Abbruch der nun schon seit einem Monat herrschenden Westdrift im Augenblick nicht zu rechnen. Durch den Druckanstieg über dem Kontinent hat sie jetzt den Charakter einer nördlichen Westlage angenommen.

gez. Brezowsky.
Zentrale Wetterdienstgruppe.

Ausland

Gestern 14 Uhr

Bodenstationen: Küstenorte ○	Höhe m	JJJ	CG	wwVhN	DDFWN	PPPTT	UC app	
Ingöy ○	4	005						
Tromsö ○	102	008						
Bodö ○	17	010						
Nordöyan ○	37	014	30	40855	26785	04482	50206	
Drontheim ○	64	017	5X	74748	26578	05203	7X403	
Krakenes ○	41	021						
Utsira ○	56	028						
Lister ○	9	030	54	02555	18567	41105	00929	
Färder ○	9	036	54	02864	19644	44004	80905	
Aarhus ○	47	180	5X	15748	22428	24708	8X802	
Kopenhagen ○	1	181	04	04193	24503	25010	70105	
Skagen ○	3	182	54	25634	24428	14306	8X904	
Hanstholm ○	46	183	XX	5759	24454	21205	9X805	
Hammershus ○	77	185	5X	05538	26548	24604	0X344	
Helder ○	6	291	5X	05557	24258	33007	9X403	
De Bilt	12	293	5X	05646	20228	35240	9X302	
Mailand	119	302						
Genua ○	2	305						
Venedig ○	10	312						
S. Sebastián	258	350	40	60601	32204	38719	80902	
Gijón	13	351	00	08490	04400	37642	80902	
Madrid	667	353	00	05490	24200	33716	40407	
Sevilla	7	354	00	00890	04400	35420	20907	
Almeria ○	65	355	00	00940	48300	35746	60904	
Mahon	40	357	00	00890	48100	33946	50805	
Barcelona ○	42	358	00	04590	42203	30645	50804	
Valencia ○	18	359	00	05790	46200	35499	50808	
La Coruña ○	57	362	40	05771	32212	37545	72300	
Tetuan	85	028	50	04852	39512	34646	60903	
Funchal ○	110	395						
Teneriffa ○	37	400	40	24601	34101	39524	56405	
V. Cisneros	6	404	00	425X0	43535	31921	22707	
Budapest	130	541						
Canea	63	737						
Bergstationen:	**Höhe m**	**JJJ**	**CG**	**wwVhN**	**DDFWN**	**PPPTT**	**UC app**	
Fanaraken	2072	024	XX	41009	24849	04759	8X205	
Svendals Flona	1065	026	3X	86338	24482	40552	9X806	

Gestern 19 Uhr

Station	CG	wwVhN	DDFWN	PPPTT	UC app	RRTTE
Ingöy						
Tromsö	54	02963	18515	94253	62804	03539
Bodö	9X	10746	55586	94554	8X804	01518
Nordöyan	30	40856	25526	01203	50801	97578
Drontheim	5X	72448	20478	24000	9X804	23039
Krakenes						
Utsira	5X	03648	46468	14907	9X304	-
Lister	XX	256X8	38488	18105	93204	04504
Färder						
Aarhus	55	05644	54527	24608	4X404	00460
Kopenhagen	5X	08116	20568	23207	0X406	97230
Skagen	54	04732	24523	46005	80604	92574
Hanstholm	54	05656	24527	20306	9X804	-
Hammershus	6X	54428	24565	24424	0X604	97444
Helder	5X	05565	22427	33707	0X704	-
De Bilt	40	05555	20227	34240	00703	-
Mailand	00	05X90	04874	35342	94306	-
Genua						
Venedig	00	08498	54638	34306	84403	-
S. Sebastián	06	04490	02214	37207	81300	00370
Gijón	00	05590	08400	37711	90404	00270
Madrid	00	00840	32200	33043	40303	00170
Sevilla	00	00890	48200	34714	90432	00200
Almeria	00	209..	17100	34143	70404	00180
Mahon	00	00890	00000	33714	7X303	00170
Barcelona	00	05790	42104	35343	84403	00180
Valencia						
La Coruña	30	482X9	00049	37711	0X300	02000
Tetuan						
Funchal						
Teneriffa	00	049X0	08200	37518	55604	00290
V. Cisneros	00	157X0	39438	18624	20665	00350
Budapest						
Canea						
Bergstationen:	**CG**	**wwVhN**	**DDFWN**	**PPPTT**	**UC app**	**RRTTE**
Fanaraken						
Svendals Flona	5X	84338	24488	88850	9X400	16549

Heute 2 Uhr

Station	CG	wwVhN	DDFWN	PPPTT	UC app	
Ingöy						
Tromsö						
Bodö	9X	26847	55587	94650	8X200	
Nordöyan						
Drontheim	5X	03758	20328	03602	9X703	
Krakenes						
Utsira						
Lister						
Färder	57	02853	20624	09804	90701	
Aarhus	04	01790	24607	22208	8X301	
Kopenhagen	54	05431	23423	22406	90904	
Skagen	50	02733	25746	15546	97803	
Hanstholm						
Hammershus	5X	42348	24558	22404	0X802	
Helder	6X	05475	20425	33407	0X203	
De Bilt	50	05654	20424	35807	90403	
Mailand						
Genua	00	05590	02280	34409	80300	
Venedig						
S. Sebastián						
Gijón						
Madrid	00	00790	04400	34308	80404	
Sevilla	00	00790	00000	34407	70300	
Almeria	00	00890	02400	34908	70601	
Mahon	00	00890	00000	34340	80300	
Barcelona						
Valencia						
La Coruña						
Tetuan						
Funchal						
Teneriffa						
V. Cisneros						
Budapest						
Canea						
Bergstationen:	**CG**	**wwVhN**	**DDFWN**	**PPPTT**	**UC app**	
Fanaraken						
Svendals Flona						

Heute 8 Uhr

Station	CG	wwVhN	DDFWN	PPPTT	UC app	RRTTE
Ingöy						
Tromsö						
Bodö	40	83047	35787	95101	60204	24538
Nordöyan	30	40856	25806	98401	60403	0949
Drontheim	50	68648	59528	05604	70205	9401
Krakenes	52	03654	16468	10704	00305	05669
Utsira	50	03477	38628	16607	90304	9369
Lister						
Färder						
Aarhus	04	02790	24595	2300	96233	0043
Kopenhagen	50	02921	22435	23008	96202	0027
Skagen	50	02743	26745	15706	92902	0077
Hanstholm	52	02753	26525	24906	80303	-
Hammershus	5X	46209	57649	24404	0X303	-
Helder	54	05565	22426	33406	0X300	0045
De Bilt	5X	05555	20428	35206	0X300	-
Mailand						
Genua						
Venedig						
S. Sebastián	5X	05458	46228	38205	8X401	00330
Gijón	50	05662	44403	39204	04401	00350
Madrid	07	04590	24404	34304	70403	00043
Sevilla	00	00790	00000	33905	70402	00870
Almeria	00	04890	04400	34307	70403	00460
Mahon	20	09452	00012	34240	80403	00066
Barcelona	00	04690	30400	34641	60400	00140
Valencia	04	04790	24402	36245	80403	00170
La Coruña	5X	05548	00028	36648	9X301	00190
Tetuan	50	04855	00075	32607	90601	00040
Funchal						
Teneriffa	00	008X0	08300	27446	61404	00280
V. Cisneros	00	047X0	04412	20114	41403	00370
Budapest						
Canea						
Bergstationen:	**CG**	**wwVhN**	**DDFWN**	**PPPTT**	**UC app**	**RRTTE**
Fanaraken						
Svendals Flona						

Wolkenzugmessungen

yy — Datum
GzGz — Uhrzeit (D.G.Z.)

HuHu — Höhe über NN
DpDp — Windrichtung (N — 36)
vp — Windgeschwindigkeit in Stufen für je 10 km

Ort																
yyGzGz																
HuHu																
DpDp vp																

Höhenwinde

yy — Datum
GzGz — Uhrzeit (D.G.Z.)

Pi — Art der Messung C — Wolkenart Ep — Durchführung der Messung i Hg — Gipfelhöhe PiPi — Art der Messung

HpHp — Mittlere Höhe über NN
DpDp — Windrichtung (N — 36)
vp — Windgeschwindigkeit in Stufen für je 10 km

Ort	Mark. Friedland 258	Nest 346	Nest 346	Kolberg 394	Swinemünde 455	Swinemünde 455	Lindenberg 428	Berlin 440	Berlin 440	Schkeuditz 449	Stolp 459	Mockau 620	Nordhausen 636	Erfurt 646	Erfurt 646	Prausnitz 631	Neisse 974	Gleiwitz 454	Posen 552	Posen 552	Litzmannstadt 557	Litzmannstadt 557	Krakau 561	Krakau 561	Rossadt 791	Rodweiler 980	Rodweiler 980	Wiesbaden 397	München 434	Stuttgart 443	Freiburg 580	Freiburg 580	Neubiberg 760
yyGzGz					27 46	28 05	28 06	27 47	28 05					27 47	28 05	28 05	28 35								28 05						27 47	28 05	27 47
Pi C Ep HgHg oder PiPi					88	88	10435	90240	90230					77	44	99	99								80722						44	99	87220
27 km																																	
21 ..																																	
16 ..																																	
13 ..									31 400							12.3 31 42															12.0 29 90		
11 ..								10.5 31 460	31 490							30 430	30 420								30 436						30 80	10.5 30 60	30 50
9 ..								31 430	31 430					7.7 30 400	8.5 29 400	31 430	29 430								30 410						36 50	30 50	32 70
7 ..								31 410	31 420					6.7 31 60	31 90	32 400	32 430								30 90						35 20	29 50	34 60
5.3 ..					32 420	32 90		32 90	32 410					31 50	32 80	33 80	30 90								30 90						35 20	30 60	34 60
4 ..					31 400	32 70	3.5 33 80	31 40	31 90					31 40	32 80	34 80	30 70								29 60						32 20	29 50	-
3 ..					31 90	32 70	33 80	30 80	31 70					29 60	32 80	34 70	30 70								29 60						27 40	29 40	31 30
2 ..					31 80	-	32 70	31 60	31 60					30 60	33 40	33 60	30 70								29 30						C	29 20	31 30
1.3 ..					31 70	31 80	31 70	31 80	31 60					29 50	32 30	34 60	29 70								30 30						1.2 C	29 10	C
0.8 ..					29 50	31 80	31 80	29 70	30 60					27 30	31 40	30 70	29 70								31 80						0.8 C	C	C
0.3 ..					28 40	28 80	29 70	27 70	28 40					27 30	27 20	29 30	0.4 27 60								0.4 31 20						0.0 C	1.6 C	7.6 C

HpHp DpDp vp

Ort	Feuchtwangen 742	Fürstenfeldbr. 758	Lechfeld 767	Memmingen 775	Reichenbach 595	Ainring 888	Proßnitz 060	Wien 881	Klagenfurt 302	Klagenfurt 302	Pilsen 666	Pilsen 666	Prag 667	Brünn 675	Preßburg 680	Hörsching 448	Brüx 548	Wels 811	Wiener Neust. 820	Wiener Neust. 820	Mailand 302	Mailand 302	Genua 305	Venedig 312	Venedig 312	Asifeu (Kurland) 452	53 N 08 E	54 N 01 E	57 N 22 E			
yyGzGz					28 05			28 05				28 05				28 18										27 13	27 14	27 10	28 05			
Pi C Ep HgHg oder PiPi					44			88				88				20548										03265	-	77	77			
27 km																																
21 ..																																
16 ..																																
13 ..																										28 90						
11 ..								9.0 31 430																		26 130		31 80				
9 ..								11.0 31 420																		-		30 90				
7 ..								6.5 30 400																		30 400		30 80	8.6 31 450			
5.3 ..								4.9 28 400																		30 70		30 50	31 400			
4 ..								30 80																		30 80		30 90	31 420			
3 ..								33 60				30 60														30 60	32 50	32 40	31 40			
2 ..								32 50				30 50				4.7 30 60										29 60	29 60	29 40	30 40			
1.3 ..					1.2 05 40	-		31 40				31 50				30 50										29 70	28 30	[illegible]	[illegible]			
0.8 ..					27 40			30 20				30 30				30 50										27 30	[illegible]	[illegible]	[illegible]			
0.3 ..					0.5 C			30 30				28 30				29 30										[illegible]	[illegible]	[illegible]	[illegible]			

HpHp DpDp vp

Täglicher Wetterbericht

des Deutschen Reichswetterdienstes
Herausgegeben von der Deutschen Seewarte
Verlagsort Hamburg

Jahrgang 70 Nr. 60

Seite 1

Donnerstag, den 1. März 1945

Erläuterung: Die Beobachtungen sind sämtlich in der Form der 1935 in Warschau beschlossenen Einheitsschlüssel wiedergegeben. Kurze Erläuterungen zu den einzelnen Ziffern werden zu Beginn jedes Vierteljahres beigegeben. Ausführlich finden sie sich in „Anweisung zur Verzifferung von Wettermeldungen", herausgegeben vom Reichsluftfahrtministerium. Alle Zeitangaben in DGZ.

Deutschland Stationen	Höhe m	JJJ	Gestern 14 Uhr CC	wwVhN	DDFWN	PPPTT	UCapp	Gestern 19 Uhr CC	wwVhN	DDFWN	PPPTT	UCapp	RR TsTs SVs E
burg-Fu.	18	403	7X	05644	22426	31511	81801	7X	05547	22427	30109	8x803	00120
burg/Fgh.	41	400	54	05644	22525	29909	71601	50	05565	22525	27905	9x807	-
	28	460	07	05694	55528	29610	77002	53	05555	57528	28407	8x803	00110
münde o	1	405	00	01790	57604	29211	66303	5X	05658	57528	27709	8x802	00360
ns o	1	464	00	05790	57625	26207	89203	5X	05758	57628	25907	86402	00370
rland	16	461	5X	05547	22427	29205	9x901	50	05654	22565	27405	98806	92060
oland o	50	465	5X	05468	22428	31405	0x701						
um o	6	401	5X	05678	22528	33408	0x701	5X	05658	20428	31508	9x706	00600
men	4	442	5X	05677	22427	32811	7x801	5X	05643	22328	31209	9x703	00110
dhorn	22	402	5X	03618	24228	34310	8x903	5X	05548	20228	2908x	—	
nold	178	187	5X	05638	22428	33209	8x706	5X	05638	22128	33209	8x706	00100
nnover	51	421	5X	05668	22428	33611	8x902	5X	05565	22328	31809	8x706	00110
deburg	45	408	5X	05644	24428	33312	7x761						
sen	123	437											
ln	48	436	5X	03655	20128	-	-						
eben	202	407											
ier	265	049	5X	05667	26427	36212	7x903						
ssel	289	351	5X	05545	20227	35710	9x001	5X	02767	20327	33209	8x806	00101
ankfurt/M.	111	412	5X	05567	18227	36913	7x904	50	08363	00023	33609	80709	00130
arbrücken	189	441											
ürnberg	315	426											
rienbad	538	516											
Straßburg	151	219											
lingen	427	443	20	02864	10424	35511	60903	40	01863	00003	33408	71705	00130
riedrichshf.	400	444	10	05653	18453	35804	71905						
ünchen	528	414	5X	05644	00054	37209	70901	5X	05647	12227	34508	8x706	92120
nsbruck	573	507	00	01990	08104	-	-	00	00990	00000	34607	70801	00121
Swinemünde o	3	465											
Stettin	1	404	10	01851	20522	28313	51201	50	01863	20004	28309	72201	00140
Mirow	70	450	14	01851	22504	xxx12	75104	5X	05766	22427	28210	7x803	00121
Berlin	48	440	13	02725	24426	31412	66001	54	05654	22425	30611	8x602	00130
Schkeuditz	131	449	5X	05556	24528	33812	8x603						
Erfurt	320	646	5X	05656	20128	35410	8x901						
Dresden	230	410						5X	05445	22228	32009	8x804	00110
Plauen	449	458											
Prag	363	669											
Budweis	408	670											
Olmütz	263	676	5X	05655	30328	33109	8x201						
Passau	302	865											
Salzburg	434	508											
Wien	157	501	20	05634	26425	32615	5x904	50	05567	24327	3x211	60400	00150
Graz	334	505	20	05764	12124	32815	50806						
Klagenfurt	449	502											
Rügenwalde o	7	429	10	01662	22413	24204	91300	00	00690	22500	24204	90300	00461
Danzig	15	405	54	01732	57623	19710	71703	50	05942	55702	24607	81307	-
Königsberg	20	422	5X	05628	13828	00005	80300	50	05636	57626	00002	90103	00061
Memel o	3	447											
Thorn	47	551											
Posen	99	552											
Grünberg/Schl.	148	420											
Breslau	117	411											
Gleiwitz	255	454											
Warschau	107	556											
Bialystok	135	555											
Litzmannstadt	176	557											
Lublin	209	559											
Krakau	216	561											
Lemberg	330	571											

Deutschland Stationen	Heute 2 Uhr CC	wwVhN	DDFWN	PPPTT	UCapp	Heute 8 Uhr CC	wwVhN	DDFWN	PPPTT	UCapp	RR TsTs SVs E
burg-Fu.	5X	05578	22528	25107	9x812	05	05794	53625	17509	82719	00050
burg/Fgh.						5X	61745	55627	12306	9x726	97510
	53	05663	20627	22406	9x813	57	05654	53725	13607	8x819	00057
münde o	5X	05678	14528	23508	8x815	07	05795	20625	15406	7x817	00371
ns o	56	05657	26727	2150x	8x714	5X	03758	55728	16406	7x727	-
rland	5X	05657	22527	20805	9x818	5X	53328	55728	11005	0x820	97054
oland o	5X	05567	20627	23204	9x819	5X	05768	53728	13905	9x826	00670
um o	5X	05567	20527	26506	9x819	55	05643	20726	18106	95823	00760
men	5X	05665	20428	26807	8x710	5X	02790	20524	19705	80719	00040
dhorn	5X	03758	24328	28307	8x809	57	02735	24627	24105	81815	00050
nold						50	05665	24427	24306	7x807	00050
nnover	5X	05565	22228	27708	8x810	54	05665	55525	21907	70714	00050
deburg											
sen	5X	43258	18148	30107	9x907	54	05654	18524	-	-	-
ln	5X	08365	24128	-		5X	05668	18128	-	-	-
eben											
ier											
ssel	5X	05658	22328	30606	8x705	8X	05745	24627	25506	8x809	-
ankfurt/M.	5X	05468	00028	30905	9x707	5X	08368	20128	28705	9x704	-
arbrücken						52	05455	00028	xxx05	8x601	-
ürnberg											
rienbad											
Straßburg											
lingen	5X	45467	00027	32801	0x805	5X	05754	22126	30805	9x803	00010
riedrichshf.	5X	41328	32148	33201	0x806	5X	52338	10048	32504	0x300	97101
ünchen	00	08490	18304	32403	96907	54	05556	20328	31002	96703	00500
nsbruck	00	05790	00003	34900	92707	00	05690	00025	33252	95604	00533
Swinemünde o	5X	05727	22427	23908	8x811						
Stettin	5X	02778	20328	24608	8x812	5X	03764	20528	18007	7x810	—
Mirow						5X	05766	20327	17806	7x811	09058
Berlin						5X	05656	22428	20808	6x814	00070
Schkeuditz						5X	05666	20518	23407	8x710	00060
Erfurt	52	05566	16128	30107	8x809	52	05656	20328	25302	7x712	00071
Dresden						5X	05557	22328	23408	7x813	-
Plauen											
Prag	5X	05688	20328	30107	8x811						
Budweis	00	05690	16400	32301	96707						
Olmütz	5X	05555	00006	31505	9x706						
Passau											
Salzburg											
Wien						50	05462	24223	27000	91842	-
Graz	00	08390	00000	33702	90705						
Klagenfurt											
Rügenwalde o											
Danzig	54	02844	24305	19506	xx810	60	02763	22427	15607	6x816	-
Königsberg	5X	05637	57606	xxx03	80805	50	05657	22528	xxx04	8x712	00031
Memel o											
Thorn											
Posen											
Grünberg/Schl.											
Breslau						5X	05678	20328	22707	70715	-
Gleiwitz											
Warschau											
Bialystok											
Litzmannstadt											
Lublin											
Krakau											
Lemberg											

Bergstationen	Höhe m	JJJ	Gestern 14 Uhr CC	wwVhN	DDFWN	PPPTT	UCapp	Gestern 19 Uhr CC	wwVhN	DDFWN	PPPTT	UCapp	RRTTE
Sonnblick	3106	593	00	01990	28502	06756	53300						
Zugspitze	2962	418	00	01990	24504	20054	76801	00	01990	24503	19054	78801	00549
Zirbitzkogel	2397	506						00	01890	24201	73053	88211	-
Schneekoppe	1602	428	50	05745	64945	45751	80001	5X	03748	01928	45952	8x300	00009
Feuerkogel	1577	862											
Feldberg/Sch.	1493	427											
Schöckl	1446	511											
Panzer	1214	519											
Fichtelberg	1213	419	xx	44009	28499	91302	0x801						
Hornisgrinde	1166	561						50	01852	04104	97604	91801	00074
Brocken	1141	418						xx	48009	24649	99001	9x805	00039
Wasserkuppe	923	423	44	05690	24346	26405	0x101	5X	05647	24027	24405	8x605	00064
Inselsberg	915	445	5X	49349	24648	23504	0x300						
Kahler Asten	840	417											
Feldberg/Ts.	801	424	5X	05548	24448	40606	9x904	03	02776	00026	38105	7x804	00064
Kalmit	673	397						04	02990	10207	10203	52207	61606

Bergstationen	Heute 2 Uhr CC	wwVhN	DDFWN	PPPTT	UCapp	Heute 8 Uhr CC	wwVhN	DDFWN	PPPTT	UCapp	RRTTE
Sonnblick											
Zugspitze	00	02893	24524	19055	76966	04	02894	24525	14556	86606	00549
Zirbitzkogel											
Schneekoppe	5X	05798	57728	44052	8x907	xx	49109	53929	36452	00832	00539
Feuerkogel											
Feldberg/Sch.											
Schöckl	00	04890	32200	70102	71800						
Panzer						xx	46309	24649	87201	9x706	00009
Fichtelberg	5X	05648	26428	87501	9x809						
Hornisgrinde	xx	46009	20249	95403	0x805	xx	46009	20349	93601	0x60x	00004
Brocken	5X	49738	22848	94950	9x812	5X	49217	53947	86951	60720	-
Wasserkuppe	5X	05697	24327	20804	7x841	xx	46009	24529	15802	8x823	-
Inselsberg						48	04051	62548	26768	15x05	-
Kahler Asten						59	05634	55745	21000	9x714	05114
Feldberg/Ts.	5X	03768	24228	39904	8x807	xx	46309	36549	33883	0x806	00024
Kalmit						5X	03534	26528	47305	8x603	00048

Berichtigungen

Sämtliche Karten des „Tägli
weiteres nach der von der Ze
gezeichnet, (Erlaß RLM. 15

Wetterlage von gestern: *Mittwoch, 28. Februar 1945*

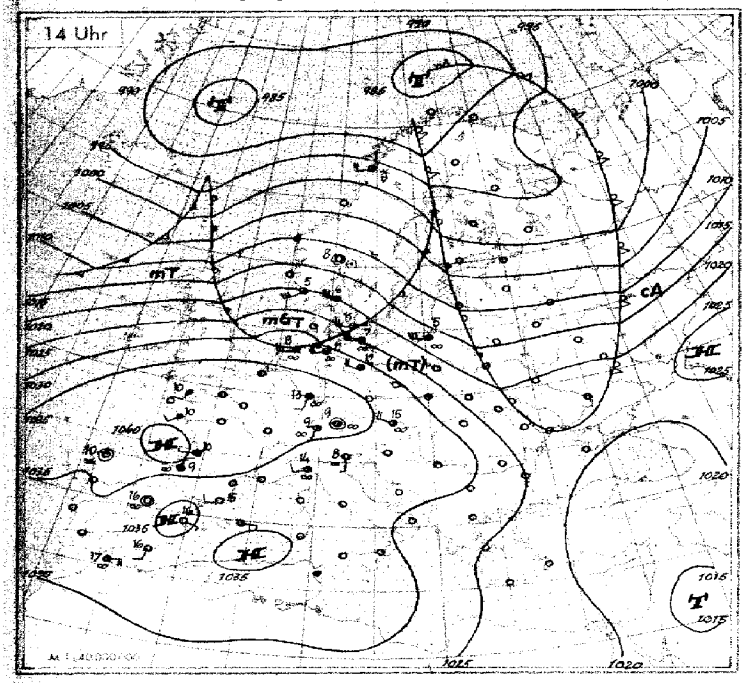

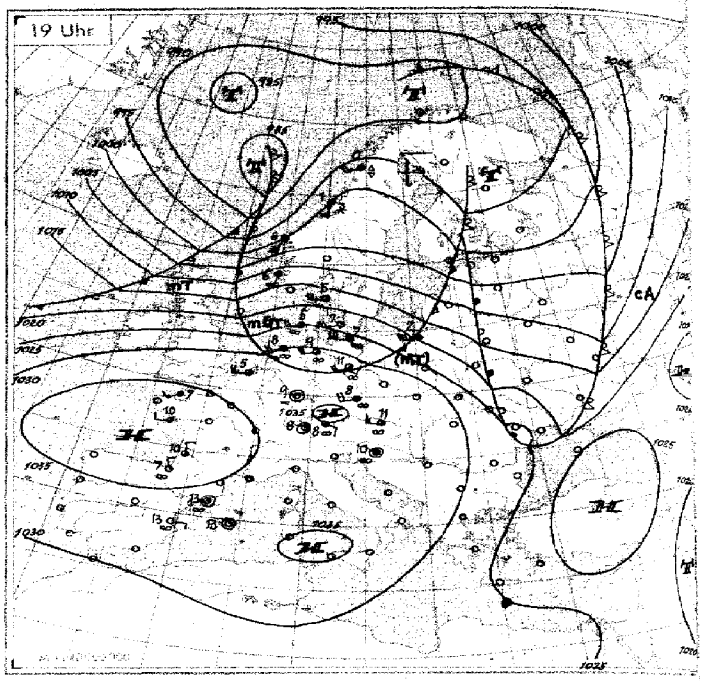

Wetterlage von heute nacht: *Donnerstag, 1. März 1945*

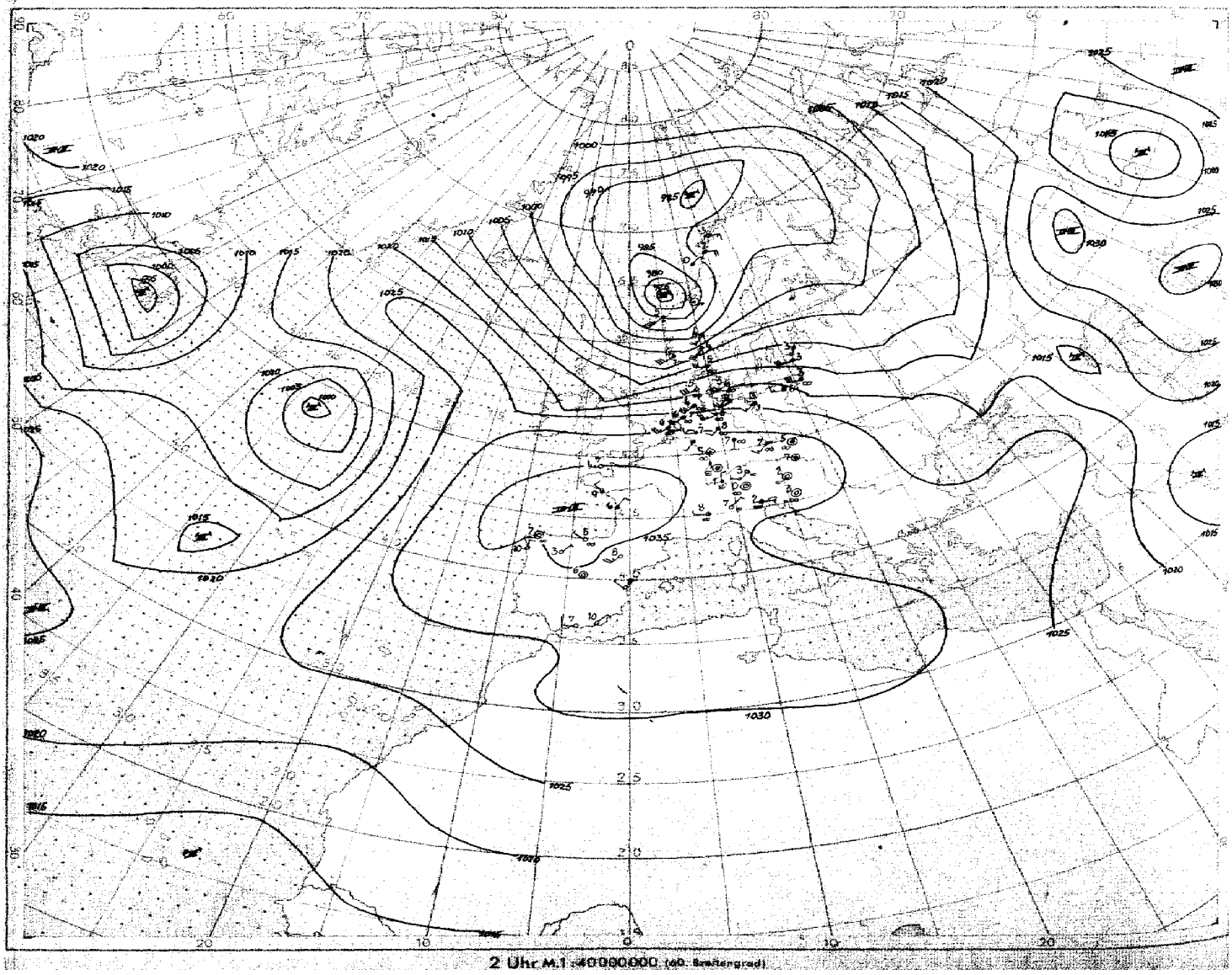

2 Uhr M.1:40000000 (ab. Breitengrad)

Höhen-Aufstiege

1. Teil

Donnerstag, den 1. März 1945

heute

yy = Datum
GG = Uhrzeit (D.G.Z.)

Schlüssel: Kenngruppe: IIIGG HeHeEaT1T1 | Q1Q1Q1Q1Ea s1 s2 s3 GG | QLLLL yy9GG | HaHaHaHr1Hr1 Hr1Hr1Hr1Hr1Z1

Hauptisobarenflächen: HaHaTaTaUa HaHaTaTaUa HaHaTaTaUa .... HaHaTaTaUa HaHaTaTaUa HaHaTaTaUa HhHhThThUh

Markante Punkte: P1P1TTU1 P1P1TTU1

Pseudopot. Temperatur: 9Q1Q2Q3Q4 Q5Q6Q7Q8Q9 Q0Q0Q0Q0Q0 III PrPr

	Ort (Kennziffer, Höhe)	Bardufoss 759	Bodö 010, 5 m	Drontheim 017, 53 m	Bergen 022, 35 m	Kristiansand 002, 21 m	Kjeller 041, 188 m	Hanstholm 183, 29 m	Slaa-hus 184, 15 m	Leeuwarden 010, 2 m	Helder 291, 52 m	Emden 154, 2 m
	yy G1 G2	01 05	01 05	01 05	01 05	01 05	01 05	01 05	01 05			01 05
00TT	41	·	-	·	-	-	·	-	-			-
00TT	96	·	-	-	-	-	-	-	-			-
00TT	225	-51	-	-55	-49	-	-57	-	-55			-45
00TT	300	-55	-	-53	-49	-52	-52	-50	-47			-50
00TT	400	-44	-40	-39	-41	-35	-34	-34	-32			-34
00TT	500	17^{7} -36	^{6} -29	31^{3} -26	21 -34	-24	30^{9} -26	34 -22	39 -21			36^{5} -21
00TT	600	9^{8} -30	25^{6} -23	29^{7} -17	19^{7} -23	33^{8} -14	29^{7} -16	34 -14	37 -12			38^{3} -12
00TT	700	10^{9} -20	18^{7} -16	-9	17^{8} -16	-8	27^{8} -8	-5	32^{7} -			-7
00TT	800	17^{9} -14	15^{6} -12	19^{0} -1	-8	-2	24^{0} -3	+0	29^{0} -2			25^{7} -2
00TT	900	1^{9} -7	8^{6} -7	+5	17^{8} -1	22^{9} +2	21^{9} +2	24 +5	29^{6} +4			20^{8} +2
00	950	5	4	16	19	21	19	21	23			18
00T1T1	Boden	-2 -10	-2 -11	14 +1	18 +3	20 +5	18 +2	21 +5	19 +4			15 +16
HHH	41	·	-	-	-	-	·	-				-
HHH	96	·	-	-	(1582)	-	(1576)	-	-			(1589)
HHH	225	1010	-	1027	1034	(1052)	1043	(1063)	1072			1075
HHH	300	830	(839)	847	849	874	863	884	891			898
HHH	400	646	653	660	661	684	673	693	698			706
HHH	500	496	501	505	510	528	516	536	540			549
HHH	600	371	371	373	382	395	384	403	406			414
HHH	700	261	257	258	269	279	269	286	288			297
HHH	800	162	160	155	169	176	166	182	185			194
HHH	900	74	71	62	79	84	74	89	92			102
HHH	1000	-7.2	-9.8	-22.2	-4.9	-0.1	-9.9	4.2	7.7			17.7
HrHr	41/96	·	-	·	-	-	-	·	·			-
HrHr	96/225	·	·	-	(548)	-	(533)	·	·			(514)
HrHr	225/500	514	-	522	524	(524)	526	(527)	532			527
HrHr	500/1000	504	510	527	515	528	526	532	532			531
P1P1TTU1 (Markante Punkte)		·	·	·	·	·	·	·	·			11601
		·	·	·	·	·	·	·	·			17631
		·	·	·	·	·	·	23601	·			20681
		·	·	18521	-	·	·	24601	-			42816
		·	·	25561	-	·	·	27541	-			42615
		·	35981	29541	13981	24611	·	47159	·			68586
		27681	64716	57511	15621	25611	·	64621	-			73651
		34611	73445	44827	20961	42821	-	77021	18571			76561
		55827	75666	53723	15501	53721	14541	78021	63608			87012
		75468	86584	38051	48861	78521	27571	83511	92050			95018
		94548	95557	92051	55729	83511	42811	95061	96041			98041
		97579	98552	97010	99058	00060	97040	96069	01051			02089

	Ort (Kennziffer, Höhe)	Helgoland 465, 42 m	Unterlüß 181, 94 m	Swinemünde 455, 10 m	Nest 266, 2 m	Gotenhafen 550, 16 m	Windau 575	Kopenhagen 181	Helsinki 549	Nürburg 041, 400 m	Essen 437, 65 m	Erfurt 446, 313 m
	yy G1 G2		01 06				01 04	01 05	01 05			01 05
00TT	41		-				-	·	-			-
00TT	96		-				-	·	-			-
00TT	225		-				-54	-	-			-
00TT	300		-49				-49	-47	-48			-50
00TT	400		-35				^{4} -31	-35	^{9} -34			^{4} -34
00TT	500		35^{5} -22				-22	34^{7} -23	34^{3} -23			30^{4} -11
00TT	600		30^{2} -12				^{3} -12	32^{6} -13	29^{5} -14			35^{5} -11
00TT	700		-4				^{8} -7	30^{7} -6	-8			33^{5} -5
00TT	800		-4				-5	24^{0} -4	-5			20^{8} -5
00TT	900		16^{9} -1				+3	20^{8} +2	24^{9} +3			21^{8} +2
00	950		17				-	18	20			25
00T1T1	Boden		17 +4				+2	16 +3	18 +3			18 +5
HHH	41		-				·	·	-			·
HHH	96		-				·	·	-			-
HHH	225		(1074)				1062	(1049)	(1064)			(1080)
HHH	300		895				884	888	886			924
HHH	400		704				691	696	694			712
HHH	500		547				533	540	537			554
HHH	600		413				399	406	404			419
HHH	700		298				262	290	287			302
HHH	800		193				180	187	185			199
HHH	900		102				88	95	93			106
HHH	1000		18.3				4.8	10.8	8.9			21.8
HrHr	41/96		-				·	·	-			-
HrHr	96/225		-				·	·	-			-
HrHr	225/500		(527)				529	(529)	(527)			(526)
HrHr	500/1000		529				528	529	529			532
P1P1TTU1 (Markante Punkte)			-				·	·	22631			-
			-				·	·	34911			-
			-				·	·	56684			-
			-				·	·	62015			-
			26571				·	·	65608			75591
			27551				·	·	74561			33951
			42328				·	·	77561			43794
			72531				22651	-	79551			47555
			72531				43774	23601	81551			73575
			78541				73561	93037	88028			78572
			88529				70571	99039	95049			96060
			01068				01030	01059	01062			99061

	Ort (Kennziffer, Höhe)	Berlin 440, 57 m	Litzmannstadt 557, 120 m	Neisse 974	Kolberg 859	Roesfeld 061	Freiburg 580	Reichenbach 595	München 414, 526 m	Pilsen 444, 356 m	Wien 501, 157 m	Klagenfurt 502, 464 m	Agram 765
	yy G1 G2	01 05		01 05	01 05	01 05		01 05		01 05			01 05
00TT	41	-		-		·		·		-			·
00TT	96	-		-		-57		·		-			-65
00TT	225	-61		-58	-55	-59		-60		-60			-59
00TT	300	-49		-48	-52	-49		-47		-50			-49
00TT	400	-33		^{7} -33	^{3} -37	-33		^{2} -32		^{4} -34			^{7} -38
00TT	500	^{5} -21		^{8} -23	32^{3} -24	35^{2} -21		40^{3} -10		35^{4} -2			36^{5} -30
00TT	600	^{5} -12		^{9} -11	30^{5} -13	32^{2} -11		38^{4} -9		34^{4} -11			34^{3} -16
00TT	700	30^{6} -5		^{5} -5	28^{9} -5	29 -4		33^{3} -3		34^{5} -2			34^{6} -5
00TT	800	19^{0} -6		^{0} -6	19 -6	28^{6} +1		30^{7} +1		18^{5} -4			32^{9} +1
00TT	900	22^{0} +1		^{9} +3	18^{9} +0	16^{7} +0		29^{9} +3		26^{9} +4			28^{5} -6
00	950	24		-	18	10		17		23			26
00T1T1	Boden	21 +6		+4	18 +4	16 +5		14 -0		15 +2			12 +1
HHH	41	-		-	-	-		-		-			-
HHH	96	-		-	-	1607		(1616)		-			1595
HHH	225	1081		1084	1064	1084		1094		1083			1076
HHH	300	891		902	888	904		915		904			895
HHH	400	698		710	699	712		720		703			707
HHH	500	551		553	544	554		561		556			554
HHH	600	416		419	410	419		[illegible]		421			423
HHH	700	299		301	293	301		307		303			307
HHH	800	196		192	190	197		203		197			203
HHH	900	104		106	99	105		109		107			109
HHH	1000	19.5		22.0	15.3	21.2		25.4		22.[illegible]			23.6
HrHr	41/96	-		-	-	-		-		-			-
HrHr	96/225	-		-	-	523		(521)		-			520
HrHr	225/500	530		531	521	530		535		527			521
HrHr	500/1000	531		531	528	533		535		534			530
P1P1TTU1 (Markante Punkte)		·		·	-	·		-		-			-
		·		·	·	·		-		·			·
		-		·	·	-		-		·			·
		·		-	·	-		17621		·			·
		-		-	·	10571		19651		·			·
		-		23581	-	13571		72575		23631			16611
		20571		67560	25611	22671		77520		28541			18621
		72621		74530	36921	32961		85046		44784			21581
		72526		77570	56653	83558		83049		76514			26017
		78508		93059	75526	95026		93068		77555			86056
		99079		95059	98536	99078		95010		96069			98127
		02089		00078	02078	02031		96500		09030			01058

Aufstiege mit Positionsangaben

Länge und Breite

Flugzeugaufstiege

yy = Datum
GG = Uhrzeit (D.G.Z.)

	Ort (Kennziffer, Höhe)	Mailand 302, 110 m	Venedig 312, 10 m	Vicenza 752	Oschatz 681	52 N 05 E	49 N 18 E	48 N 17 E	57 N 22 E	heute: Lindenberg 425, 122 m	heute: Pardubitz 025	heute: Neuruppin 214	heute: Paderborn 277	gestern: Lindenberg 425, 122 m	gestern: Münster 414	gestern: Erfurt 456
	yy G1 G2				07 05	01 04	01 03	01 05	28 10	01 08	01 06	01 07	01 07		28 17	28 07
00TT	41				-	-	-	-	-	-	-	-	-		-	-
00TT	96				-	-	-	-	-	-	-	-	-		-	-
00TT	225				-	-64	-	-	-46	-	-	-	-		-	-
00TT	300				-55	-51	-44	-47	-51	-	-	-	-		-	-
00TT	400				-	-37	-32	-33	-36	-	-	-	-		-	-
00TT	500				^{3} -24	-24	-20	-21	-24	-	36	34^{2} -22	34^{8} -22		35^{2} -21	35^{3} -20
00TT	600				^{3} -13	-13	-14	-10	-15	-	34^{4} -11	31^{2} -12	30^{2} -12		32^{2} -11	32^{2} -10
00TT	700				^{3} -4	-4	-8	-2	-5	25^{4} -6	31^{4} -3	27^{2} -3	26^{2} -5		27^{8} -5	29^{2} -3
00TT	800				^{8} -7	+0	-3	-3	-3	21^{0} -6	21^{9} -5	17^{0} -8	19^{2} -2		19^{9} -6	22^{9} -4
00TT	900				^{7} +2	+0	+2	-2	+2	21^{7} -2	21^{7} +3	15^{7} -1	19^{9} -2		17^{9} +1	24^{8} +3
00	950				-	-	-	-	-	22	22	16	14		17	25
00T1T1	Boden				+5	20	-	2	·	20 +3	20 +4	19 +5	16 +1		24 +7	22 +7
HHH	41				-	-	-	-	-	·	-	-	-		-	-
HHH	96				-	-	-	-	-	·	-	-	·		-	-
HHH	225				(1068)	1077	-	-	1067	·	-	-	-		-	-
HHH	300				894	896	905	907	881	·	-	-	-		-	-
HHH	400				-	707	710	715	699	·	-	-	-		-	-
HHH	500				551	552	552	559	535	·	(554)	561	562		558	561
HHH	600				418	419	418	424	402	·	419	417	418		423	426
HHH	700				[illegible]	302	302	308	286	296	302	297	301		306	307
HHH	800				197	197	200	202	183	193	198	196	197		203	205
HHH	900				105	105	107	109	96	101	106	106	106		112	112
HHH	1000				20.7	21.4	24.0	24.0	6.4	16.7	21.3	21.3	22.7		27.4	27.5
HrHr	41/96				-	-	-	-	-		-	-	-		-	-
HrHr	96/225				-	-	-	-	-		-	-	-		-	-
HrHr	225/500				(517)	525	-	-	522		-	-	-			
HrHr	500/1000				530	531	529	535	528	·	(533)	530	530		531	534
P1P1TTU1 (Markante Punkte)					-	-	-	-	-		-	-			-	-
					-	·	-	-	-		-	-			-	-
					-	·	·	·	-		-	-			-	-
					-	44601	·	·	-		-	-			-	-
					-	67671	·	·	-		-	-			49722	-
					-	73511	·	·	-		63674	·			57632	48732
					-	75511	-	30971	-		62604	-	49783		63592	66542
					·	84011	·	42831	·	71656	72624	-	75582		64593	73513
					04471	89511	-	74511	·	75534	76524	50722	82513		76513	75590
					73513	98641	-	78649	84521	77590	76580	79023	83580		78580	95078
					07086	99641	30941	96031	93061	93046	97086	87537	96027		96046	96078
					01089	03469	99641	00069	00030	01077	00078	02078	01058		03108	09079

Klartexte:

Münster: 28. 17h
ω^{2} −1.8, ^{10}/10 Sc, St 1.8–2.3 m scharf Obergr., örtl. 7.5 >^{9}/10 Cs ü. 8.0, n. E stark aufreißend, b. Abzug d. Ramms Paderborn 23–1.8 ^{9}/10 Sc ...

Wien: 01. 05h
ω −1.7, ^{3}/10 Ac, ^{3}/10 Ci- u. Cs-Bänke nach W sich verdichtend.

Paderborn: 01.07h
ω^{1} −1.9, ^{9}/10 Sc 1.4–1.9, örtlich aufgelöst, i. W–NW fast aufkl., sand, ^{4}/10 Ac tra 6.0 dünn, ^{5}/10 Cs geg. NE-SE-Hor.

Neuruppin: 01.07h
ω^{1} −2.0, r. 1.0 Spur Sc, ^{9}/10 Sc 1.6–2.0, darin l. Vereisg. i. N ^{4}/10 Ac, Ci, Cs ab 4.8, ^{2}/10 Ac, Ci, Cs am SE-Horiz.

Karten vom Frühtermin

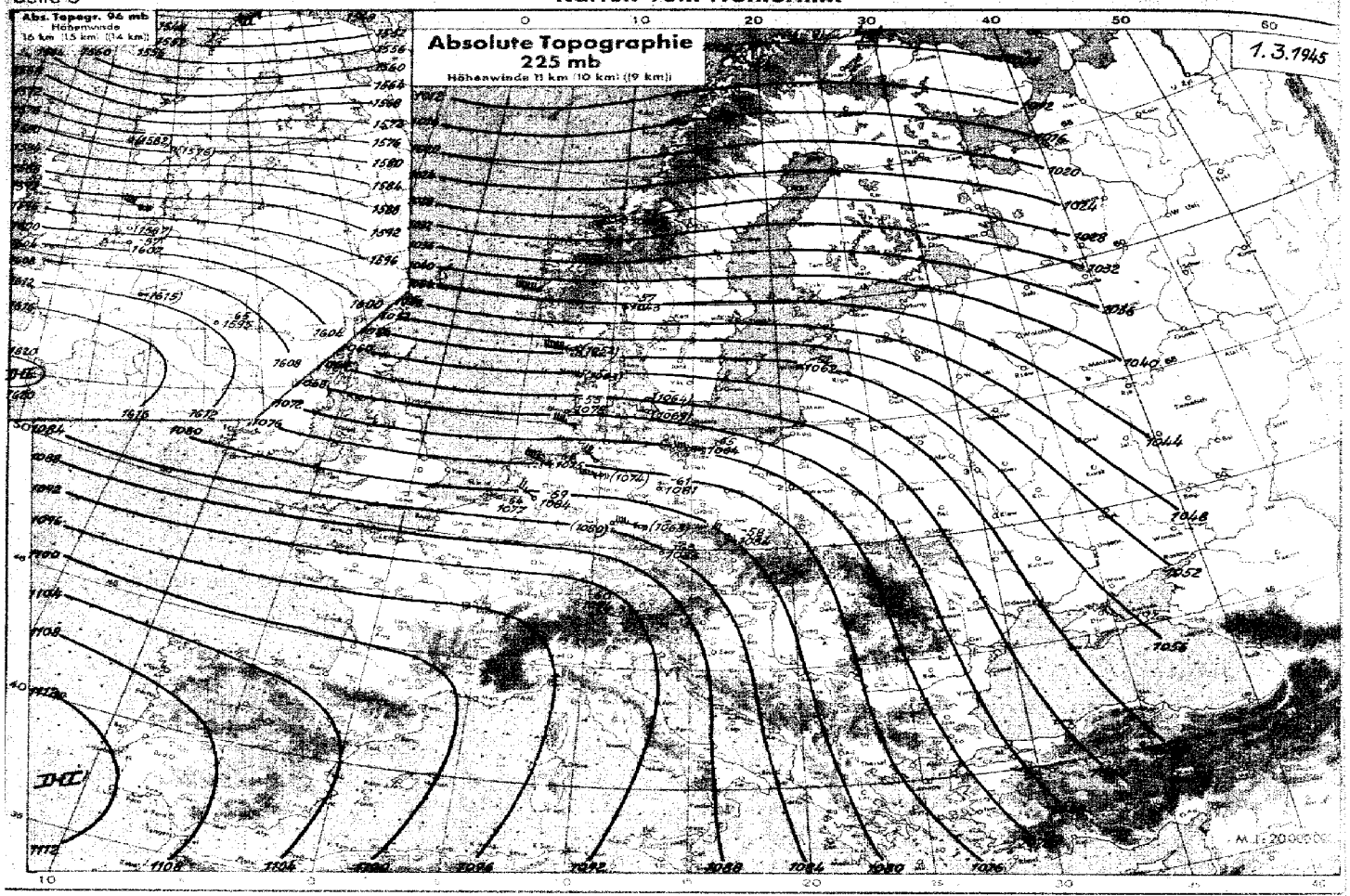

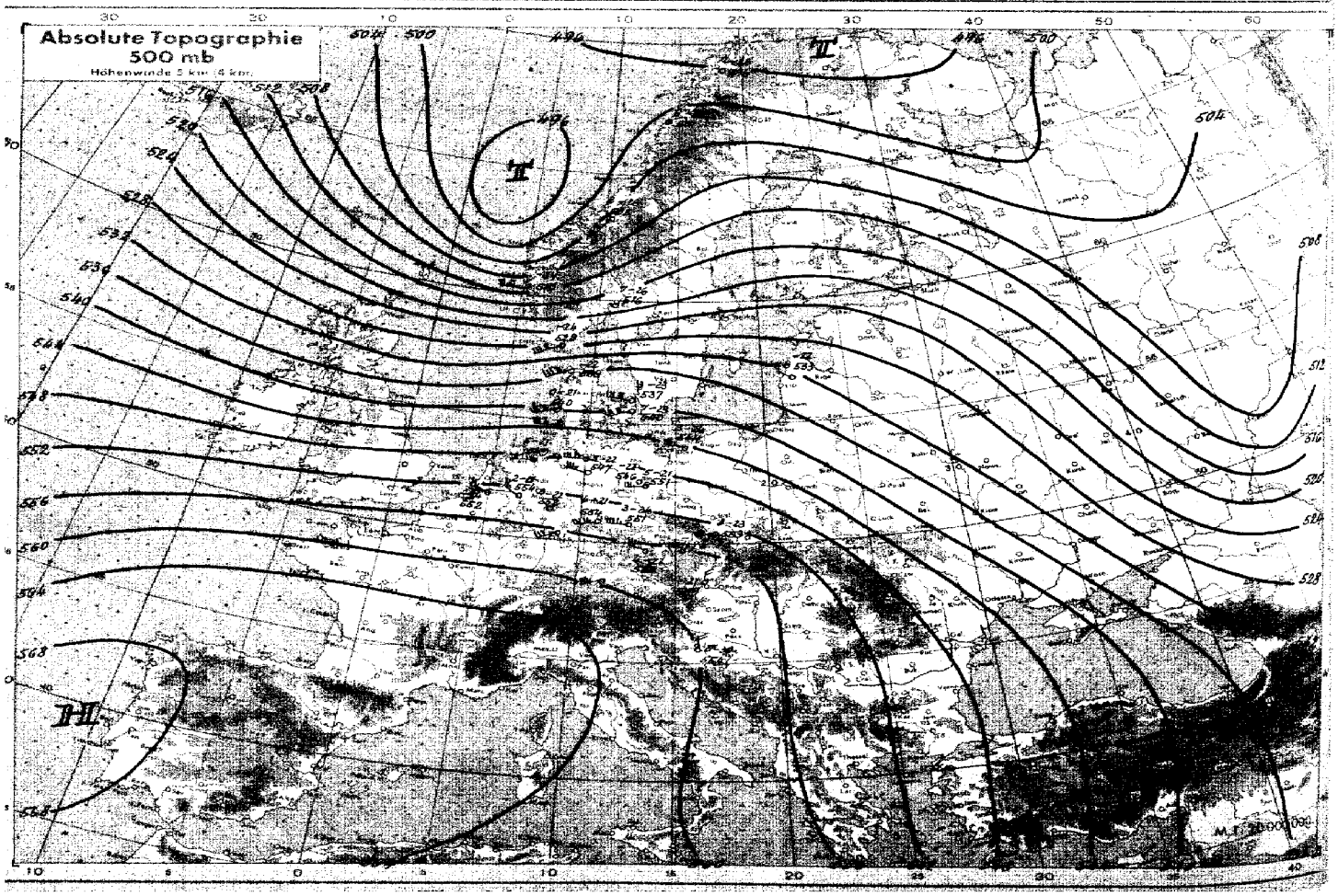

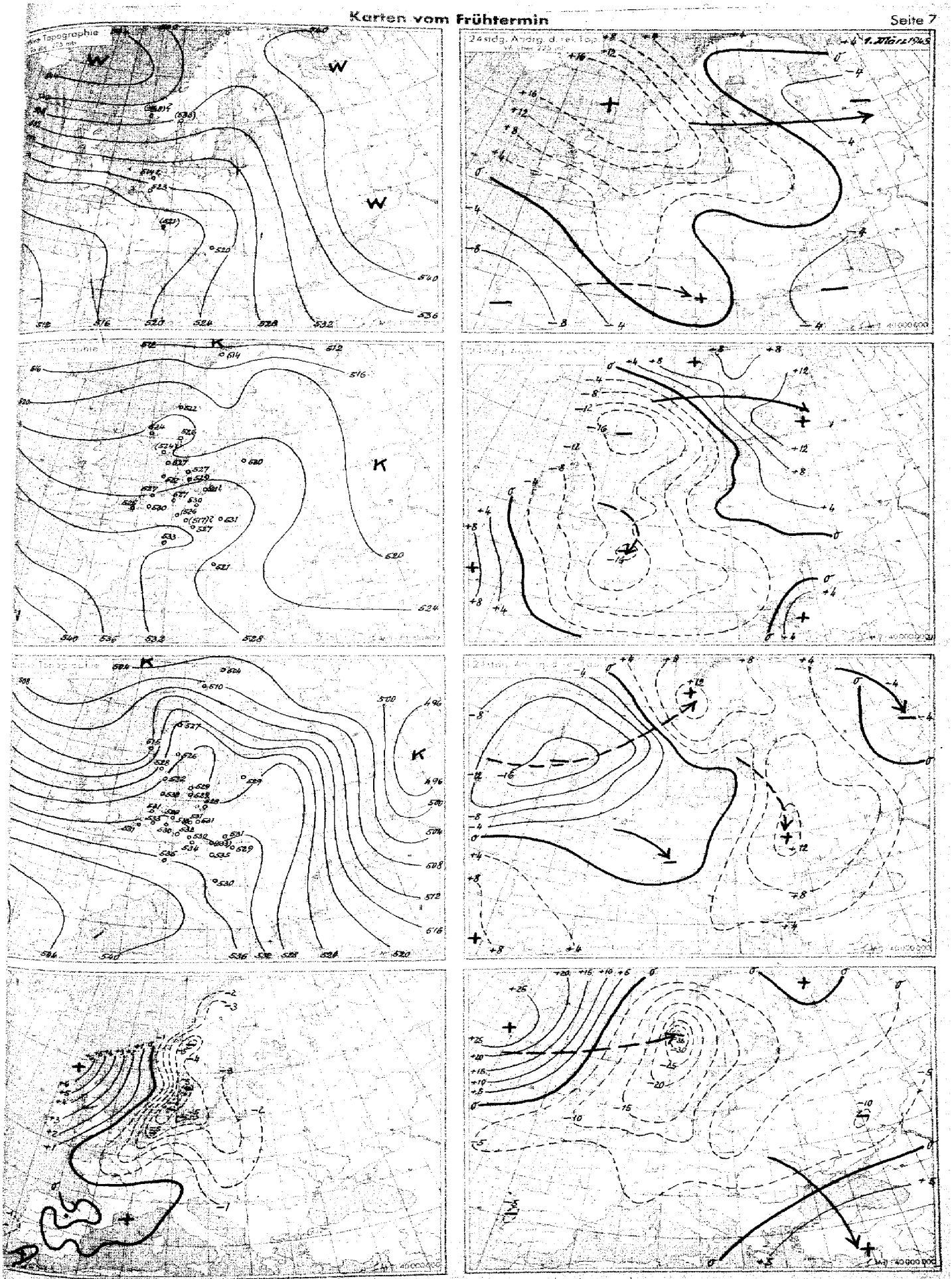

3stündige Bodendruckänderung seit heute 5 Uhr in Millibar

24stündige Bodendruckänderung seit gestern 8 Uhr in Millibar

Nr. 60

Höhen-Aufstiege
2. Teil

Donnerstag den 1. März

Vortag

yy = Datum
G_1G_1 = Uhrzeit (D. G. Z.)

Oberer Teil: QQTT = Relative Feuchte in 10%, darunter Pseudopot. Temperatur in °C und wahre Temp. (°C) an den Hauptisobarenflächen.
Mittlerer Teil: HaHaHa = Höhen der Hauptisobarenflächen in dyn. Dekametern.
HrHrHr = Abstand zwischen 500 u. 1000, 225 u. 500, 96 u. 225, 41 u. 96 mb-Fläche.
Unterer Teil: $P_iP_iTTU_i$ = Druck, Temperatur und Feuchte an den markanten Punkten.

Klammern zeigen an, daß der Wert durch Verlängerung der Zustandskurve ergänzt ist.

Ort	Kennziffer Höhe	Bardufoss 728	Bodö 010 5 m	Bergen 022 36 m	Kjeller 041 188 m	Hanstholm 183 29 m	Guernsey 168 53 m	Leeuwarden 010 2 m	Helder 291 52 m	Emden 154 2 m	Unterlüß 181 96 m	Swinemünde 455 10 m	Gotenhafen 650	Pilsen 310	Nürburg 041 600 m	Siegen 020	Essen 437 85 m
	yy G_1G_1	28 17				28 16		28 17		28 16	28 16		28 16	28 17			
QQ TT	41	-				-		-		-	-		-	-			
QQ TT	96	-				-		-		-	-		-	-			
QQ TT	225	-				-59		-		-62	-60		-62	-			
QQ TT	300	-				-47		2 / -48		-48	-45		-48	-			
QQ TT	400	-52				-34		3 / -33		-34	6 / -29		-32	4 / -21			
QQ TT	500	3 / 13 -40				35 -22		2 / 35 -21		4 / 37 -21	4 / 64 -16		-21	4 / 46 -14			
QQ TT	600	0 / 13 -28				2 / 32 -11		3 / 42 -11		-10	4 / 40 -7		-13	4 / 38 -9			
QQ TT	700	0 / 11 -19				-4		3 / 36 -3		-3	-6		-5	5 / 28 -3			
QQ TT	800	0 / 11 -11				+1		8 / 23 -3		-7	-3		-0	5 / 28 +2			
QQ TT	900	9 / 17 -4				5 / 19 +1		7 / 19 +2		+2	0 / 22 +4		+8	3 / 25 +7			
QQ	950	10				20		20		21	26			21			
QQTtTt	Boden	8 -2				20 +5		19 +5		32 +8	26 +7		21 +6	16 +3			
HaHaHa	41	-				-		-		-	-		-	-			
HaHaHa	96	-				(1603)		-		(1612)	-		-	-			
HaHaHa	225	-				1081		(1089)		1092	1102		1080	-			
HaHaHa	300	-				900		908		911	920		900	-			
HaHaHa	400	663				707		716		718	724		707	715			
HaHaHa	500	602				550		553		560	563		549	552			
HaHaHa	600	377				416		424		425	426		415	415			
HaHaHa	700	267				298		306		307	307		298	297			
HaHaHa	800	168				194		202		204	203		195	192			
HaHaHa	900	78				102		110		111	111		101	99			
HaHaHa	1000	-4.5				17.6		25.4		26.3	25.8		15.6	14.9			
HrHr	41/96	-				-		-		-	-		-	-			
HrHr	96/225	-				(522)		-		(521)	-		-	-			
HrHr	225/500	-				531		(531)		531	539		531	-			
HrHr	500/1000	607				532		533		534	538		533	537			
$P_iP_iTTU_i$	Markante Punkte	-				14591		-		11551	-		-	-			
		-				16591		-		16611	16611		-	-			
		-				26561		-		20661	19661		-	-			
		-				34911		-		21601	24581		-	-			
		-				45772		-		26541	32921		21641	-			
		-				57681		-		29501	38827		37851	-			
		-				83001		-		32911	46715		71651	-			
		-				84511		25671		52684	55624		74521	-			
		-				85515		77306		62581	68511		92091	40714			
		75640				96008		82559		74511	71901		94601	63584			
		93620				98041		95057		91037	76561		96001	88076			
		99620				02069		03069		05099	02127		02xxx	02069			

Ort	Kennziffer Höhe	Erfurt 646 313 m	Berlin 440 57 m	Litzmannstadt 357 170 m	Krakau 567 216 m	Wiesbaden 473	Freiburg 580	Reichenbach 595	Neisse 974	Wien 581 157 m	Klagenfurt 502 464 m	Budapest 541 472 m	Mailand 302 110 m	Venedig 312 10 m	Vicenza 752		Helgoland 465	Kopenhagen 181
	yy G_1G_1	28 17				28 16			28 17	28 17							28 09	28 17
QQ TT	41	-				-			-	-							-	-
QQ TT	96	-				-			-	-							-55	-58
QQ TT	225	-62				-			-61	-							-63	-62
QQ TT	300	-60				-			-49	-60							-49	-48
QQ TT	400	4 / -35				-36			-43	-36							-35	-35
QQ TT	500	3 / 32 -24				-25			2 / 35 -22	4 / 34 -22							-12	4 / 36 -21
QQ TT	600	3 / 32 -11				-15			5 / 34 -11	4 / 34 -10							-10	6 / 33 -8
QQ TT	700	3 / 29 -4				-10			31 -4	6 / 36 -3							-2	4 / 29 -4
QQ TT	800	7 / 19 -5				-4			6 / 21 -3	0 / 26 -3							-4	6 / 23 -6
QQ TT	900	6 / 19 +3				+2			7 / 22 +4	0 / 32 +6							+4	8 / 23 +3
QQ	950	24				-			25	32							-	8 / 33 +3
QQTtTt	Boden	26 +7				13 +5			29 +7	30 +8							18 +4	22 +6
HaHaHa	41	-				-			-	-							(2140)	(2142)
HaHaHa	96	-				-			-	-							1607	1604
HaHaHa	225	1087				-			1086	(1087)							1084	1080
HaHaHa	300	907				881			906	909							904	900
HaHaHa	400	715				691			714	718							713	709
HaHaHa	500	569				535			557	561							556	552
HaHaHa	600	425				403			423	426							421	418
HaHaHa	700	307				287			305	308							303	300
HaHaHa	800	204				185			202	205							200	196
HaHaHa	900	112				93			110	112							107	106
HaHaHa	1000	27.1				9.6			24.3	26.1							22.9	19.5
HrHr	41/96	-				-			-	-							(533)	(538)
HrHr	96/225	-				-			-	-							523	524
HrHr	225/500	528				-			529	(526)							528	523
HrHr	500/1000	532				526			533	535							533	533
$P_iP_iTTU_i$	Markante Punkte	-				-			-	-							-	-
		-				-			-	-							-	-
		-				-			-	-							06561	-
		-				-			-	-							07641	-
		-				-			-	-							16591	07631
		19601				-			-	-							18641	45551
		27551				-			-	-							21651	20671
		47783				33981			23611	25611							72521	62804
		75504				66521			37871	37961							75881	75524
		78577				91021			72536	72517							97071	85508
		92048				97071			76566	98097							00041	96969
		00108				01039			02137	01137							02091	02108

Höhenwinde

yy = Datum
G_2G_2 = Uhrzeit (D. G. Z.)

Pi = Art der Messung, C = Wolkenart, Ep = Durchführung der Messung, HgHg = Gipfelhöhe, PiPi = Art der Messung

HpHp = Mittlere Höhe über NN
DpDp = Windrichtung (N = 36)
vp = Windgeschwindigkeit in Stufen für je 10 km

Ort		Bardufoss 728	Bardufoss 728	Bodö 010	Bodö 010	Drontheim 017	Drontheim 017	Bergen 022	Bergen 022	Kristiansand 032	Kristiansand 032	Westerland 461	Kjeller 041	Kjeller 041	Helsinki 96	Kopenhagen 181	Hanstholm 183
yy G_2G_2		28 17	01 06	01 05		28 17	01 06		01 05	01 06	28 17	01 05	01 06	28 17	28 17	28 17	28 16
Pi C Ep HgHg oder PiPi		44	44	44		70290	77		77	78815	76830	80156	44	44	77	44	77
HpHp DpDp vp	27 km																
	21 ..																
	16 ..											14.8 / 28 100					
	13 ..										12.5 / 29 40	28 90				12.8 / 31 90	
	11 ..						25 100			10.8 / 27 150	29 80	28 90			31 70	30 60	
	9 ..					8.5 / 29 230	22 110		27 140	26 190	29 50	28 90			29 90	30 70	
	7 ..					29 210	23 110		26 140	25 110	28 70	29 90			29 100	29 100	29 90
	5.3 ..					29 140	22 110		27 100	25 100	28 90	27 90			29 90	30 100	28 80
	4 ..					27 130	23 110		28 90	27 120	27 90	28 90			29 90	29 70	28 80
	3 ..					27 90	24 90		30 80	26 120	27 70	28 80		30 100	29 70	30 60	28 60
	2 ..					25 30	22 90		30 90	27 120	27 70	27 90		25 90	28 70	30 60	27 60
	1.3 ..	27 60		29 06		21 20	21 30		28 70	30 130	27 70	26 90		27 70	28 70	30 80	27 60
	0.8 ..	25 50	0.7 / 14 20	22 05	-	19 10	21 10		27 70	27 90	28 50	26 90	25 70	25 60	28 100	29 70	27 60
	0.3 ..	22 40	12 10	34 05		18 10	21 10		27 50	24 30	28 50	24 80	23 80	23 50	26 70	26 30	27 70

Ort		Kopenhagen 181	Blaavandshuk 184	Blaavandshuk 184	Leeuwarden 010	Leeuwarden 010	Hel[illegible] 510		Travemünde 130	Emden 154	Emden 154	Wunstorf 176	Wunstorf 176	Unterlüß 181	Hanstholm 181	Blaavandshuk 184	Karlshagen 285	Karlshagen 285
yy G_2G_2		01 06	28 14	28 17	28 12	28 17	01 05			28 16	01 05	28 16	01 05	28 16	01 05	01 05		
Pi C Ep HgHg oder PiPi		88	80866	21120	26820	99	77	88		77	00213	86739	20700	77	77	88		
HpHp DpDp vp	27 km																	
	21 ..																	
	16 ..																	
	13 ..											29 90						
	11 ..			27 100		10.5 / 26 80				27 90	10.5 / 29 110	29 90		10.6 / 30 100				
	9 ..			27 90		26 80	6.5 / 30 70			27 90	30 100	29 70	27 80	30 80	5.5 / 26 130	27 110		
	7 ..	29 140	4.3 / 27 100	28 80		26 50	29 80			27 60	30 80	27 70	27 70	29 50	27 130	28 110		
	5.3 ..	26 100	28 80	28 80		26 40	28 100			26 60	27 80	26 60	28 60	28 50	26 110	26 90		
	4 ..	27 80	27 70	27 70		25 50	27 110			25 50	28 70	26 60	28 60	29 60	26 140	27 90		
	3 ..	27 80	27 60	28 60		26 40	27 100			26 50	28 70	26 60	27 70	29 40	26 130	27 90		
	2 ..	27 80	27 60	28 60	1.8 / 26 40	26 30	27 90			26 60	28 90	28 60	27 60	27 50	26 120	27 100		
	1.3 ..	27 80	26 80	27 60	26 40	26 40	26 30			26 50	27 80	28 40	27 80	28 40	27 130	26 110		
	0.8 ..	27 90	26 70	27 60	26 60	26 40	25 30			26 50	26 70	27 30	26 40	28 40	27 100	26 120		
	0.3 ..	36 80	27 60	26 50	26 40	26 40	25 50			26 50	25 70	27 20	26 20	28 30	0.0 / 27 60	24 80		

Ort		Hamburg 400	Warnemünde 406	Hannover 421	Helgoland 465	Helgoland 466	Helgoland 465	Brüsterort 306	Brüsterort 306	Pillau 310	Heiligenbeil 312	Kolberg 294	Gerdauen 319	Danzig 405	Königsberg 422	Gotenhafen 550	Gotenhafen 550
yy G_2G_2		28 16			28 16	28 10	28 18					01 06					
Pi C Ep HgHg oder PiPi		86840			86120	26252	26161					44					
HpHp DpDp vp	27 km																
	21 ..																
	16 ..					14.7 / 29 80											
	13 ..	28 120				29 80											
	11 ..	29 110			28 100	29 110											
	9 ..	30 90			28 90	30 80						27 90					
	7 ..	29 60			27 70	30 70						27 80					
	5.3 ..	28 60			27 60	29 70						28 70					
	4 ..	29 60			26 60	30 70						28 70					
	3 ..	29 50			27 60	30 60						27 60					
	2 ..	27 60			27 80	27 50	1.6 / 28 40					27 60					
	1.3 ..	27 70			27 70	28 80	27 40					27 60					
	0.8 ..	-			0.6 / 27 70	28 70	26 40					27 80					
	0.3 ..	0.5 / 28 40			0.0 / 25 20	28 70	26 40					28 60					

Ort		Thorn 551	Düsseldorf 002	Bonn 022	Nürburg 041	Münster 067	Kassel 351	Gießen 363	Gießen 363	Köln 406	Essen 437	Raesfeld 051	Siegen 020	[illegible] 207	Sorau 230	Guben 231	Stargard 249	Stargard 249
yy G_2G_2								18 17	01 04		28 17	01 05						
Pi C Ep HgHg oder PiPi								86225	86289		8x102	99						
HpHp DpDp vp	27 km																	
	21 ..																	
	16 ..																	
	13 ..							12.4 / 29 70				29 70						
	11 ..							29 70				30 90						
	9 ..							28 60	8.4 / 25 60		8.6 / 27 70	29 60						
	7 ..							29 60	25 70		27 60	29 70						
	5.3 ..							28 50	26 60		26 60	29 40						
	4 ..							27 50	27 50		26 50	29 60						
	3 ..							27 60	26 50		26 40	29 60						
	2 ..							25 20	26 40		25 40	27 70						
	1.3 ..							-	-		25 40	26 80						
	0.8 ..							24 10	26 30		27 20	26 70						
	0.3 ..							0.1 / [illegible]	0.2 / 27 10		28 20	26 [illegible]						

den ab 1.1.1940 bis auf
ppe verbreiteten Analyse
vom 21.12.1939).

Wetterlage von heute morgen: *Donnerstag, 1. März 1945*

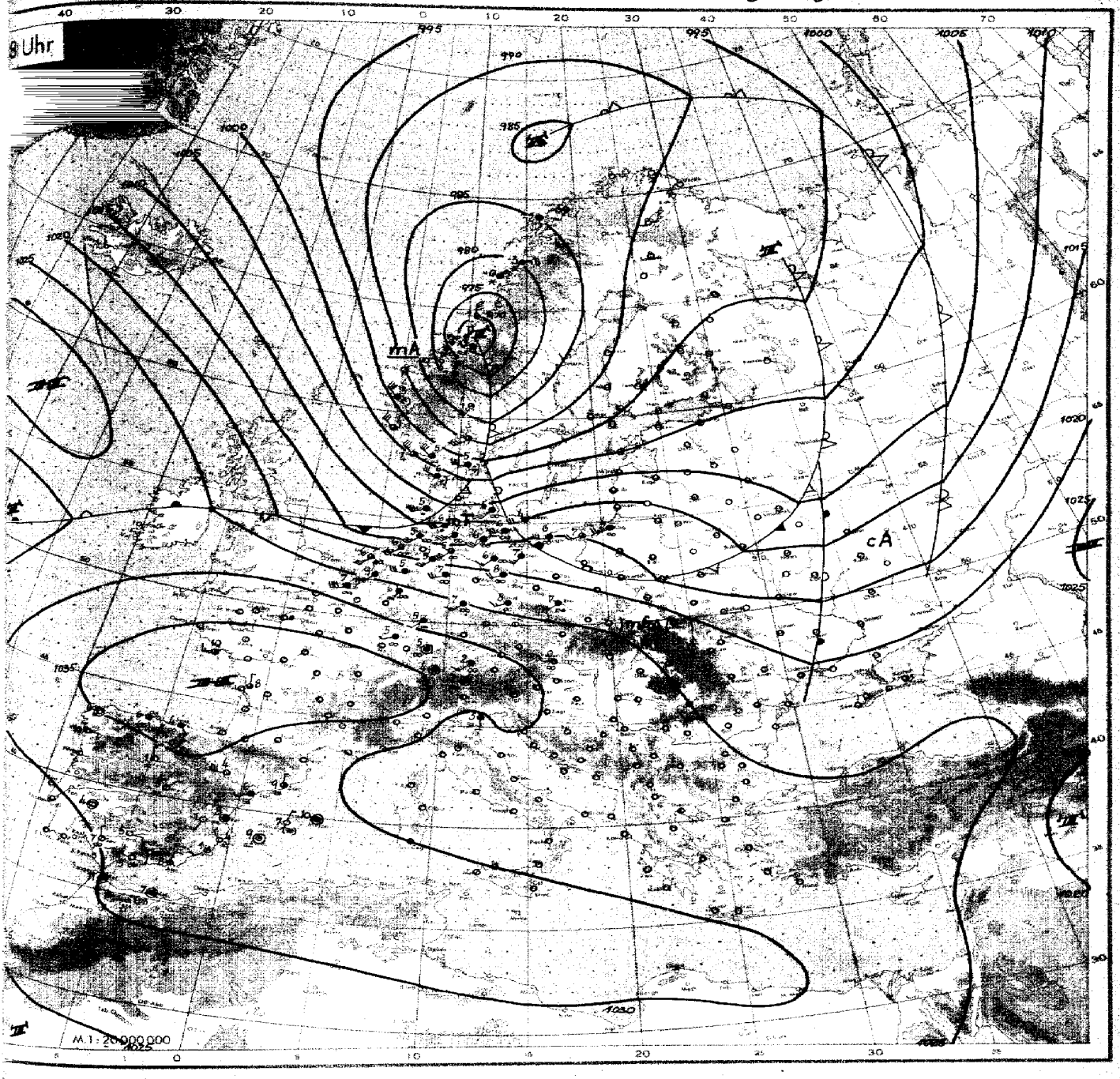

Wetterübersicht *Donnerstag* den *1. März* 1945

Das südwesteuropäische Hoch wird von Westen langsam und stetig abgebaut. Auch an seiner Nordseite ist der Druck in den vergangenen 24 Stunden kräftig gefallen. Der Höhepunkt seiner Entwicklung ist überschritten.

Innerhalb der nordeuropäischen Frontalzone ist das gestern mit seinem Frontensystem im isländischen Raum erflogene Tief weiter kräftiger Vertiefung bis zur norwegischen Küste gezogen. Dabei hat heute früh in der Nähe des Okklusionspunktes in Mittelnorwegen dreistündiger Druckfall von 10 mb auf, dem um 11 Uhr im Drontheimgebiet dreistündiger Anstieg bis zu 15 mb folgt. Bei einem derzeitigen Kerndruck von 970 mb dürfte sich das Sturmtief nur noch geringfügig vertiefen. Auf seiner Vorderseite sind die Temperaturen in der Troposphäre maximal bis zu 15° angestiegen, während an der südlichen Westküste Norwegens im Frontbereich bereits Abkühlung mit kräftigem Windsprung auf Nordwest eingesetzt hat. Die stärkste Abkühlung mit Temperaturen um 0° an der Meeresoberfläche dürfte im Seeraum der Färöer und der Hebriden zu vermuten sein. Bemerkenswert an dieser Entwicklung ist, daß erstmalig der Aufbau einer selbständigen Hochdruckzelle im Nordwestraum mit diesem Kaltlufteinbruch verbunden ist, der beim Abbau des südwesteuropäischen Hochs wahrscheinlich die milde Witterung in Mitteleuropa beenden wird.

Im Warmsektor über dem Reichsgebiet hat sich antizyklonales Abgleiten nur vorübergehend durch Wolkenauflösung bemerkbar gemacht. Meist blieb es bei geschlossener Bewölkung unterhalb einer ausgeprägten Abgleitinversion zwischen 2000 m und 3000 m, doch hat bereits in der oberen Troposphäre überall Abkühlung eingesetzt.

Der zweite Ansatzpunkt zur Bildung von Störungen zeigt sich an der Westflanke des südwesteuropäischen Hochs. Dort wird im Raum zwischen Azoren und Portugal der Warmluftransport nach Norden weiter aufrechterhalten; dabei dürften von Westen her die Temperaturgegensätze zunehmen. Der gesamte Mittelmeerraum bleibt unter Hochdruckeinfluß.

gez. Ludwig
Zentrale Wetterdienstgruppe

Ausland			Gestern 14 Uhr					Gestern 19 Uhr						Heute 2 Uhr					Heute 8 Uhr					
Bodenstationen: Küstenorte o	Höhe m	JJJ	CG	wwVhN	DDFWN	PPPTT	UC app	CG	wwVhN	DDFWN	PPPTT	UC app	RR TT	CG	wwVhN	DDFWN	PPPTT	UC app	CG	wwVhN	DDFWN	PPPTT	UC app	RR
Ingöy o	4	005																						
Tromsö o	102	008	90	83138	18778	981XX	90904	9X	26858	20588	90151	7X309	06519						52	03990	19217	88603	02606	0059
Bodö o	17	010	96	84635	55287	98651	08210	9X	88646	55688	98300	7X902	02018	51	03852	08478	91152	77820	5X	72945	06538	81953	7X847	942
Nordöyan o	37	014						02	68608	16428	20801	8X814	91366						XX	68449	32874	72101	8X440	[illegible]
Drontheim o	64	017	50	61648	18168	06903	80804	5X	68648	20068	00401	9X818	23046	5X	62648	00068	81901	0X845	5X	62548	20568	67605	9X725	[illegible]
Krakenes o	41	021						52	62554	18968	97206	0X735	01551	52	64554	18968	86305	XX838						
Utsira o	56	028	5X	03748	30428	17006	9X902	51	03745	28428	12506	9X913	00471	62	08348	20628	00207	9X828	30	02754	28684	99104	80103	0249
Lister o	9	030	50	02657	20627	19505	00904	XX	03658	16628	15805	9X809	91571	XX	616X8	17828	04306	8X828	90	02755	27765	00504	70203	1268
Färder o	9	036						54	02862	20724	11805	92201	00581	5X	03538	18728	00904	0X827	54	02852	21704	88705	84615	0068
Aarhus o	47	180	24	02793	59527	26009	76XXX	5X	05748	24528	22607	0X003	00407											
Kopenhagen o	1	181	14	01731	22504	24211	78000	04	01792	22582	24007	82300	00270	5X	05667	20627	18605	XX815	57	05654	20728	08X06	8X824	0058
Skagen o	3	182	01	01794	24604	18726	83307	52	02735	24717	17905	80904	00670	7X	02747	24617	08805	9X926	5X	25638	57868	96805	9X830	-
Hanstholm o	46	183	04	02743	26526	23307	87304	5X	05658	24628	20806	3X806	-						6X	22548	59668	02406	9X816	-
Hammershus o	77	185	54	02742	24645	22805	02102	54	01842	24613	13204	00300	-	5X	02947	22617	19204	0X913	5X	03848	22628	13204	8X819	-
Helder o	6	291						5X	05557	18428	31406	8X807	-	5X	05557	20528	26806	9X911	5X	05647	53727	20106	90618	9261
De Bilt	12	293	50	05555	20228	35809	80806	5X	05665	20228	33908	8X907	-	5X	05661	18327	29306	8X914	50	02744	20526	24809	56725	-
Mailand	119	302						00	05590	00023	32743	78503	XX770	00	08390	04424	33407	88801						
Genua o	2	305	40	35612	22202	34414	70901																	
Venedig o	10	312	00	08390	14409	34008	00000							30	46009	08149	31702	00542	00	46009	16149	29003	00904	0006
S. Sebastián	258	350	70	05663	32313	39809	70904	70	05553	30223	37207	8X401	-						4X	04898	02218	37207	7X603	0038
Gijón	13	351	00	05790	04211	37414	88802	40	05761	06201	36910	80402	00270						70	094X1	06201	37106	81601	00260
Madrid	667	353	00	05790	00000	31716	40906							00	00790	00080	33706	70903	00	04790	04400	33305	70200	0005
Sevilla	7	354						00	00890	20200	34720	30300	00230	00	00790	00000	32508	90901	00	05790	30100	30907	80602	0003
Almeria o	65	355	00	00990	18200	35116	70905							00	00990	02400	32710	80801	10	01852	02202	31508	70901	0028
Mahon	40	357	77	02854	08114	33814	70805	40	01791	20011	33013	80604	00940						5X	03658	00028	31410	8X401	0006
Barcelona o	42	358	00	00690	22200	34415	50806	06	05690	00000	33513	70300	00160						XX	463X9	32109	32709	9X162	3012
Valencia o	18	359	06	00798	10400	36216	70925	00	05790	08100	34413	00601	00180	00	00790	26100	34207	00904	5X	08438	00028	34208	0X403	0014
La Coruña o	57	362	XX	14452	90012	31610	80901							00	08590	00000	36507	00300	10	00790	00000	34606	80601	0041
Tetuan	85	028	90	05851	06401	X3917	70801												80	02854	00026	30341	80602	0009
Funchal o	110	395																						
Teneriffa o	37	400						07	646X0	41528	25448	55606	XX560											
V. Cisneros	6	404						00	056X0	10444	16623	32605	00360						00	046X0	10412	18017	32402	00360
Budapest	130	541																						
Canea	63	737																						
Bergstationen:	Höhe m	JJJ	CG	wwVhN	DDFWN	PPPTT	UC app	CG	wwVhN	DDFWN	PPPTT	UC app	RR TT E	CG	wwVhN	DDFWN	PPPTT	UC app	CG	wwVhN	DDFWN	PPPTT	UC app	RR TT
Fanaraken	2072	024	00	77209	24744	76656	00908	XX	77009	22949	72956	0X913	19559											
Svandals Flona	1065	026	30	85328	24688	92400	00809	02	64328	24588	88501	0X807	06009						02	76418	26888	70355	9X807	14569

Wolkenzugmessungen

yy = Datum
GzGz = Uhrzeit (D. G. Z.)

HuHu = Höhe über NN
DpDp = Windrichtung (N = 36)
vp = Windgeschwindigkeit in Stufen für je 10

Ort																			
yyGzGz																			
HuHu																			
DpDp vp																			

Höhenwinde

yy = Datum
GzGz = Uhrzeit (D. G. Z.)

Pi = Art der Messung C = Wolkenart Ep = Durchführung der Messung HgHg = Gipfelhöhe PiPi = Art der Messung

HpHp = Mittlere Höhe über NN
DpDp = Windrichtung (N = 36)
vp = Windgeschwindigkeit in Stufen für je 10

Ort	Märk. Friedland 258	Nest 244	Nest 266	Kolberg 294	Stettin 404	Magdeburg 408	Lindenberg 425	Berlin 440	Berlin 440	Schkeuditz 449	Stolp 459	Mockau 620	Nordhausen 636	Erfurt 646	Erfurt 646	Tschenstochau 152	Breslau 411	Gleiwitz 454	Posen 552	Posen 552	Litzmannstadt 557	Litzmannstadt 557	Krakau 561	Krakau 561	Rosenborn 992	Neisse 474	Neisse 474	Wiesbaden 367	München 434	Stuttgart 443	Freiburg 580	Freiburg 580	Schw… 702
yyGzGz								01 05				01 05		28 47	01 05											28 47	01 05						
Pi C Ep HgHg oder PiPi								46320				86222		44	47											44	99						
HpHp DpDp vp 27 km																																	
21 ..																																	
16 ..																																	
13 ..																																	
11 ..								27 80																		34 70	10.5 30 60						
9 ..								27 80				27 100			8.5 26 60											34 60	30 70						
7 ..								27 90				27 90		6.5 29 60	26 80											34 70	29 60						
5.3 ..								27 70				27 90		30 40	26 110											34 70	26 60						
4 ..								27 70				27 80		30 40	27 80											33 50	27 50						
3 ..								27 60				27 70		31 40	27 60											33 50	28 60						
2 ..								26 60				27 50		27 20	27 40											32 60	28 40						
1.3 ..								26 60				27 50		28 30	28 40											31 60	28 40						
0.8 ..								26 50				27 40		27 20	27 40											29 50	28 30						
0.3 ..								25 50				0.4 27 30		00 00	24 20											0.4 29 30	1.4 27 15						

Ort	Neubiberg 762	Forst.-Feldbr. 758	Oschatz 681	Memmingen 775	Pocking 864	Ainring 886	Proßnitz 040	Wien 501	Klagenfurt 502	Klagenfurt 502	Pilsen 666	Pilsen 666	Prag 669	Brünn 675	Preßburg 680	Zipser Neudf. 486	Brüx 516	Wels 811	Wiener Neust. 830	Wiener Neust. 830	Mailand 302	Mailand 302	Agram 705	49 N 18 E	48 N 17 E	Libau 471	55 N 17 E	52 N 16 E	54 N 22 E	57 N 24 E	55 N 20 E	52 N 06 E	52 N 15 E
yyGzGz	01 05	01 08	01 05					01 05			28 47	01 05											01 05	04 03	01 05	28 46	28 47	28 48	28 47	28 40	28 40	28 40	01 04
Pi C Ep HgHg oder PiPi	83120	20545	99					88			86120	88											44	44	77	84160	–	-	-	-	-	-	77
HpHp DpDp vp 27 km																																	
21 ..																																	
16 ..																																	
13 ..																																	
11 ..	27 60										33 80																					28 70	
9 ..	27 60		28 90					8.5 31 70			33 80																	26 80				28 60	
7 ..	27 50		28 90					32 60			32 90	27 90											33 50					27 160	32 190			28 40	29 30
5.3 ..	27 40		27 90					30 50			32 40	29 70											32 40	29 80	36 30	32 190	30 80	26 80	32 190	4.3 32 190	32 190	27 20	29 50
4 ..	27 40		29 90					28 50			32 40	28 70											34 30	29 40	30 40	34 120	34 70	26 50	36 60	32 180	32 90	27 20	[illegible]
3 ..	27 60		27 70					29 60			30 40	27 70											25 40	29 40	30 50	31 80	31 50	26 40	36 50	31 150	31 90	27 30	[illegible]
2 ..	[illegible] 40		27 90					2.3 29 60			30 20	27 50											26 20	32 90	30 40	32 80	31 60	26 40	32 80	31 140	34 100	27 20	[illegible]
1.3 ..	27 20	28 40	27 60					29 40			30 40	26 30											34 20	34 50	29 60	32 70	34 50	25 30	32 80	34 90	34 100	27 30	[illegible]
0.8 ..	27 20	27 50	28 50					24 05			30 40	25 30											28 20	34 30	28 40	31 90	29 40	26 30	31 60	–	30 90	27 30	[illegible]
0.3 ..	0.6 00 00	0.5 26 30	25 60					27 05			00 00	25 40											33 40	0.4 34 05	18 25	30 100	28 30	–	30 40	–	26 60	27 10	[illegible]

Täglicher Wetterbericht

des Deutschen Reichswetterdienstes
Herausgegeben von der Deutschen Seewarte
Verlagsort Hamburg

[Jahr]gang: 70 Nr. 61
[Blat]t 1

Freitag, den 2. März 1945

Erläuterung: Die Beobachtungen sind sämtlich in der Form der 1935 in Warschau beschlossenen Einheitsschlüssel wiedergegeben. Kurze Erläuterungen zu den einzelnen Ziffern werden zu Beginn jedes Vierteljahres beigegeben. Ausführlich finden sie sich in „Anweisung zur Verzifferung von Wettermeldungen", herausgegeben vom Reichsluftfahrtministerium. Alle Zeitangaben in DGZ.

Deutschland	Höhe m	JJJ	Gestern 14 Uhr CG	wwVhN	DDFWN	PPPTT	UGapp	Gestern 19 Uhr CG	wwVhN	DDFWN	PPPTT	UGapp	RR	Heute 2 Uhr CG	wwVhN	DDFWN	PPPTT	UGapp	Heute 8 Uhr CG	wwVhN	DDFWN	PPPTT	UGapp	RR
…burg-Fu.	18	403	8X	28745	55728	11507	9X607	8X	14754	55884	14101	9X211	03040	50	14754	57914	14903	70301	80	14754	57884	16602	60306	97010
…burg/Fgh.	41	400	8X	14734	59827	09807	7X301	80	14734	57784	–	–	–						54	01842	61913	14902	73209	92011
	28	460	84	14845	57928	08806	70603	54	02854	57874	11602	70211	04070	80	25845	57988	10402	80702	86	02744	57924	12702	60204	92500
…emünde o	1	405	57	22734	57728	07506	4X613	40	25713	59723	08003	70405	01471	5X	05665	59805	07302	8X804	50	05754	63924	17703	80204	00571
… o	1	464	5X	62638	55868	04805	9X714	86	02XXX	57884	03803	80306	97840						54	14752	59883	03503	70202	91442
…erland	16	461	50	25765	59645	–	–	50	02744	59684	12303	80310	02060	50	01653	61883	12802	80304	50	01754	63814	16003	70308	94025
…land o	50	465	50	05734	26525	13009	90406	80	05745	26785	15105	80206	04570	50	05742	59912	17503	80206	8X	88428	63808	19903	70209	97741
…um o	6	401	54	05684	59565	18907	80406	80	25744	59784	19904	90340	03471	20	05643	59783	23003	70304	80	25653	61583	24503	80304	91360
…nen	4	442	62	62635	55768	14507	–	46	02854	59665	17604	70207	03080	00	05790	57600	20002	70203	80	02754	59514	24302	70202	95015
…thorn	22	402												50	01841	28701	25702	70303						
…old	178	487	5X	64428	57526	19106	7X718	8X	25845	59568	20004	5X206	07091						80	02865	25025	25504	70203	00001
…nover	51	421	6X	62635	57668	15807	0X713	5X	02757	59687	17605	7X211	01090	50	32766	58626	20502	80205	50	02855	59685	21902	80406	94020
…eisburg	45	408	57	14754	55728	–	–							50	14755	89784	17202	70501						
…en	123	437	6X	62424	18668	22607	0X709																	
	48	436																						
…hen	202	407																						
	265	049						6X	61638	20328	25508	8X605	08289											
…sel	289	351						80	22834	59764	19706	70405	06081	80	14745	59786	26606	006X1	8X	19844	61727	25602	XXXXX	–
…kfurt/M.	111	412						52	03754	57528	23599	7X604	00120	50	01753	26423	38004	70308	50	05764	00024	36101	70304	01400
…brücken	189	441						5X	62745	24428	XXX08	8X808	–						00	00790	00000	XXX57	6X307	–
…nberg	315	426						52	05756	24428	24208	7X908	00100	90	25759	56486	25104	72305						
…lenbad	538	516																						
…aßburg	151	219																						
…blingen	427	443						5X	02866	20527	26807	6X606	00100	5X	22558	24368	28004	9X702	50	01853	26323	34851	70308	02543
…drichshf.	400	444																	5X	03858	16128	30302	9X206	04029
…nchen	528	414												5X	05656	24627	24505	8X706	77	05753	26977	28801	6X208	02508
…sbruck	573	507												5X	05686	XXX28	26050	9X805	6X	22766	08466	25203	7X306	00500
…emünde o	3	455	62	62636	55568	06706	87824	50	25843	59683	05503	80401	03581											
…tin	1	404	52	22855	53768	08708	7X825	80	27043	61583	07102	00802	01595											
…ow	70	450	5X	62627	55727	09406	0X713	30	25853	59863	09002	80404	97037						8X	87746	61888	08602	7X402	97011
…lin	48	440	57	62755	55608	12809	6X825	3X	14846	57666	11100	7X400	02101						5X	88846	57688	11803	7X403	05501
…hkeuditz	131	449	57	14864	53726	17010	6X722	57	22745	28767	15706	9X701	01101	54	01744	24624	18702	70105						
…furt	320	646	50	02854	57725	20209	50719	6X	62637	57768	17307	9X703	91101											
…sden	230	410						6X	61737	55768	13907	8X705	94101	00	00890	59700	17201	60206						
…uen	449	458	20	05753	55603	20508	60714	5X	62634	53528	–	–	–	50	05655	26565	15680	8X210	57	72643	59654	23600	70201	97513
…g	363	669												80	02863	59717	89202	60407	80	01863	57803	20250	60202	01511
…dweis	408	670																	50	01853	26683	22600	6X309	–
…nütz	263	676																						
…sau	302	865																						
…lzburg	434	508																						
…ien	157	501												5X	02667	24627	16004	70XXX						
…az	334	506												00	05630	00000	19052	90714	84	81866	30227	18203	8X307	00534
…legenfurt	449	502																						
…genwalde o	7	429	6X	64458	20568	04204	9X824	90	01654	22074	01003	90805	01561						90	22665	59765	17402	80801	93648
…anzig	15	405																	86	02844	57625	92801	85302	02527
…önigsberg	20	422						55	22534	5766X	00003	90802	01071											
…emel o	3	447																						
…hom	47	551																						
…sen	99	552																						
…ünberg/Schl.	148	420																						
…reslau	117	411	50	05773	12623	15009	–							50	01873	57583	11903	70403	57	75354	57816	10501	8X300	–
…eiwitz	255	454																						
…arschau	107	556																						
…alystok	135	565																						
…tzmannstadt	176	557																						
…ublin	203	559																						
…rakau	216	561																						
…emberg	330	571																						

Bergstationen	Höhe m	JJJ	Gestern 14 Uhr CG	wwVhN	DDFWN	PPPTT	UGapp	Gestern 19 Uhr CG	wwVhN	DDFWN	PPPTT	UGapp	RRTTE	Heute 2 Uhr CG	wwVhN	DDFWN	PPPTT	UGapp	Heute 8 Uhr CG	wwVhN	DDFWN	PPPTT	UGapp	RRTTE
…onnblick	3106	503												XX	48009	28409	94259	9X803	03	77109	61479	90962	90606	9902
…ugspitze	2962	416												XX	77009	28609	08359	0X807	XX	78109	26779	06462	0X805	02629
…rbitzkogel	2397	506												67	02667	24627	16009	70809						
…chneekoppe	1602	428	XX	46109	55999	30153	0X721							XX	44109	61944	24467	0X701						
…euerkogel	1577	862																						
…akiberg/Sch.	1493	427																						
…chöckl	1446	511																	5X	23838	14228	53351	0X801	91514
…enzer	1214	519						5X	05738	67928	79400	4X703	00029											
…ichtelberg	1213	419	50	05625	59825	77701	80713	XX	78009	59979	74150	0X707	97019	XX	47009	64879	73657	0X701	5X	71518	63878	79757	9X204	04679
…ornisgrinde	1166	561						5X	82548	18928	91100	06903	97024	XX	77009	26579	40753	6X308	5X	02225	30475	91657	9X303	08517
…rocken	1141	418	XX	48809	55929	81950	0X721							XX	49109	61979	82957	9X401						
…asserkuppe	923	423						XX	67004	XXX49	–	–	–	5X	05638	28528	12754	8X307	5X	05628	28528	14355	8X307	00546
…eldsberg	915	445	4X	01834	57926	09102	7X707	XX	67009	57989	06602	8X601	95037						5X	05728	57978	10155	X1205	26557
…ahler Asten	840	417																	5X	75638	53776	29634	0X306	11556
…eldberg/Ts.	801	424						XX	67009	59764	26902	0X707	95044	XX	42726	63746	24353	9X307	XX	77209	63649	31154	0X302	03541
…elmit	673	397												04	01990	63662	45580	88409						

Berichtigungen

Sämtliche Karten des „Täg
weiteres nach der von der
gezeichnet. (Erlaß RLM.

Wetterlage von gestern: *Donnerstag, 1. März 1945.*

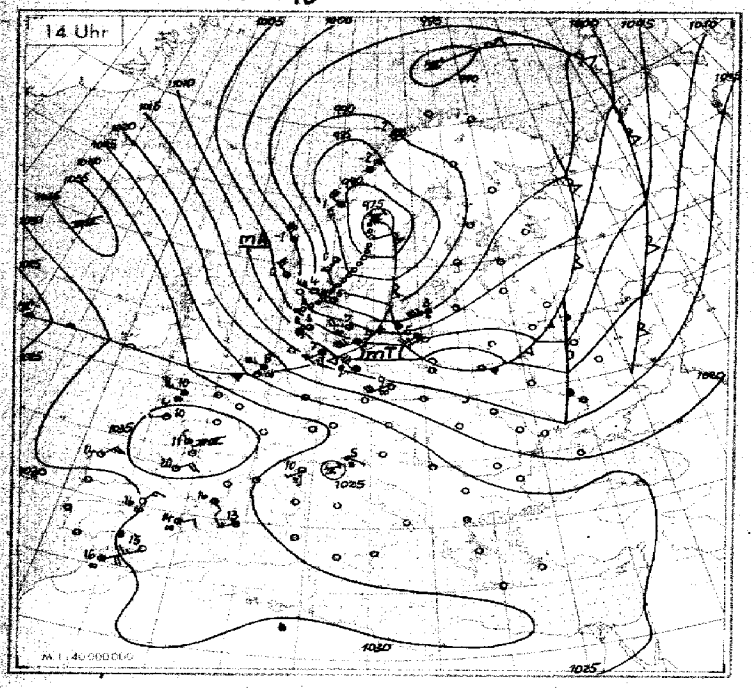

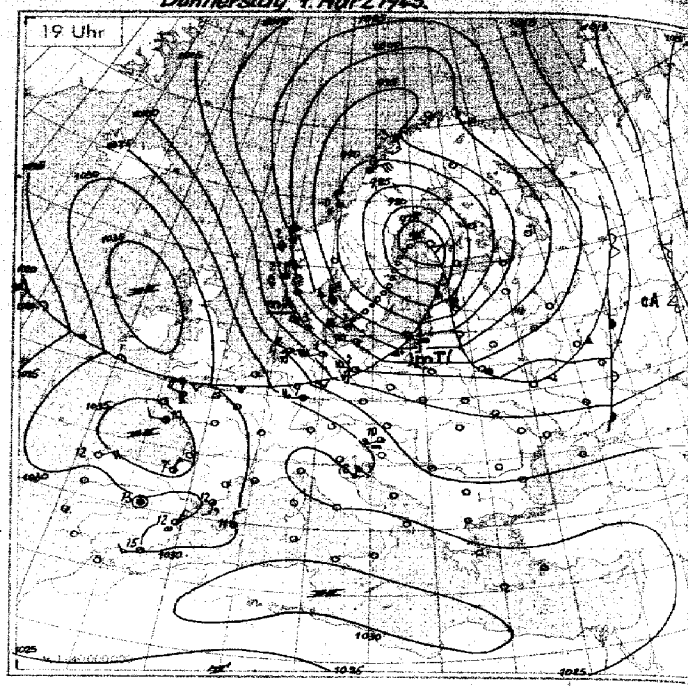

Wetterlage von heute nacht: *Freitag, 2. März 1945.*

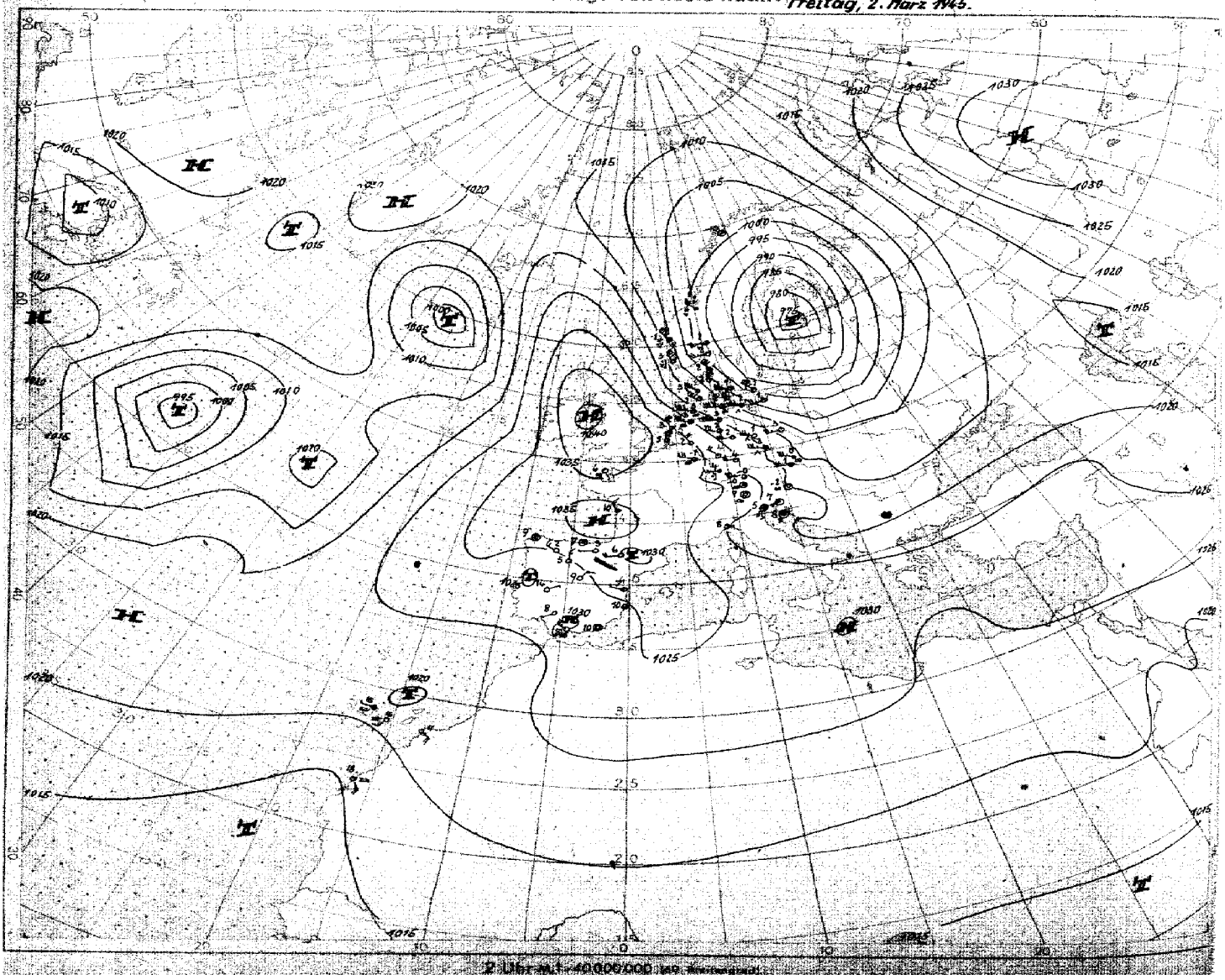

Höhen-Aufstiege

1. Teil

67

Freitag den *2. März* 1945

Seite 5

heute

yy = Datum
GG = Uhrzeit (D.G.Z.)

Schlüssel:

Kenngruppe: IIIGG $H_aH_aE_aT_tT_t$
$Q_iQ_iQ_iQ_iE_a$ $s_1 s_2 s_3$ GG | $H_{a5}H_{a4}H_{a3}H_{r1}H_{r5}$ $H_{r2}H_{r3}H_{r1}H_{r}Z_h$
Q L L L L yy 9 GG

Hauptisobarenflächen: $H_a H_a T_a T_a U_a$, $H_a H_a T_a T_a U_a$, $H_a H_a T_a T_a U_a$ …… $H_a H_a T_a T_a U_a$, $H_a H_a T_a T_a U_a$, $H_a H_a T_a T_a U_a$, $H_b H_b T_b T_b U_b$
Markante Punkte: $P_i P_i TTU_i$, $P_i P_i TTU_i$ ……
Pseudopot. Temperatur: $9 Q_1Q_1Q_1Q_1$ $Q_1Q_1Q_1Q_1Q_1$ $Q_1Q_1Q_1Q_1Q_1$ $IIIP_iP_i$

Ort (Kennziffer, Höhe)	Bordeaux 739	Bodø 019 5 m	Drontheim 017	Bergen 022 36 m	Kristiansand 002 21 m	Kjeller 043 188 m	Hanstholm 183 29 m	Stavanger 184 15 m	Leeuwarden 010 2 m	Helder 291 52 m	Emden 154 2 m	Helgoland 465 42 m	Unterlüss 181 94 m	Swinemünde 455 10 m	Hel 266 2 m	Gotenhafen 330 14 m	Gerdauen 319 43 m	Kopenhagen 181	Siegen 020	Nürnberg 041 430 m	Essen 457 65 m	Erfurt 446 313 m	Berlin 440 57 m	Litzmannstadt 557 170 m	Krakau 551 216 m			Freiburg 880	Reichenbach 895	München 414 526 m	Pilsen 666 356 m	Wien 501 137 m	Klagenfurt 802 446 m
yy G_1G_1	02 05	02 05	02 05		02 05	02 06			02 05		02 05							02 05	02 06				02 05					02 05					02 05
TT 41	-	-	-		-	-			-		-							-	-				-					-					-
TT 96	-	-	-		-	-			-		-53							-	-				-					-					-
TT 225	-	-	-57		-	-50			-		-59							-46	-59				-43					-58					-59
TT 300	-57	-58	-59		-46	-57			2 -47		-47							-46	4 -47				-39					-44					-66
TT 400	7 -44	-44	-43		-51	-45			-32		-30							-46	4 -32				-28					0 -28					-31
TT 500	8 14 -37	8 17 -35	-38		-39	7 19 -34			2 25 -31		-28							4 13 -36	4 38 -20				8 17 -36					9 39 -20					9 35 -20
TT 600	8 14 -28	8 17 -35	7 11 -28		-27	9 13 -27			2 16 -24		3 11 -28							5 12 -28	9 28 -16				0 17 -25					7 35 -12					7 33 -13
TT 700	9 10 -20	8 11 -19	5 10 -19		13 -16	7 11 -19			4 12 -17		2 6 -22							6 11 -19	8 11 -19				5 17 -11					9 26 -2					9 26 -8
TT 800	9 10 -12	8 6 -14	-13		-5	0 10 -12			5 10 -10		5 6 -13							7 9 -11	0 9 -13				7 17 -1					8 12 -7					6 25 +0
TT 900	7 2 -10	8 8 -10	-6		6 15 -3	9 13 -3			8 12 -3		-5							7 10 -4	0 9 -6				0 13 -0					9 13 -6					6 23 +6
950	-1	3	-		41	46			13		-							11	9				18					14					12 -
Boden	4 -9	6 -12	9 -2		41 +10	13 -3			41 -2		13 +2							13 -1	10 -2				18 -1					14 -0					13 -3
H_aH_a 41	-	-	-		-	-			-		-							-	-				-					-					-
H_aH_a 96	-	-	-		-	-			-		1601							(1686)	-				-					-					-
H_aH_a 225	(1020)	-	1022		-	1022			-		1052							1033	1072				1059					1080					1080
H_aH_a 300	840	839	843		846	839			888		848							845	890				868					900					890
H_aH_a 400	656	666	660		661	657			695		684							658	697				674					[illegible]					704
H_aH_a 500	507	507	511		515	507			537		527							509	538				523					550					546
H_aH_a 600	382	381	385		390	380			405		399							383	405				396					416					411
H_aH_a 700	272	270	274		278	270			294		289							272	292				284					300					290
H_aH_a 800	173	172	176		178	171			194		201							173	194				183					186					192
H_aH_a 900	84	84	87		88	81			104		102							83	104				92					108					99
H_aH_a 1000	4.3	2.7	4.7		5.2	-1.9			20.7		19.0							0.6	22.2				8.6					24.9					15.0
H_rH_r 41/96	-	-	-		-	-			-		-							-	-				-					-					-
H_rH_r 96/225	-	-	-		-	-			-		582							(553)	-				-					-					-
H_rH_r 225/500	(512)	-	511		-	515			-		532							524	534				536					529					534
H_rH_r 500/1000	503	503	506		510	509			516		508							508	516				515					525					531
Markante Punkte $P_iP_iTTU_i$	-	-	-		-	-			-		-							-	-				-					-					-
	-	-	-		-	-			-		-							-	-				-					-					-
	-	-	-		-	-			-		-							-	-				-					-					-
	-	-	17561		-				-		21601							-	-				-					-					-
	-	-	29581		-	16531			-		24581							-	-				-					-					-
	-	-	33544		-	25981			-		28501							-	-				-					-					19621
	25521	38581	44891		-	32571			-		43291							-	-				-					17601					57644
	28601	35521	47881		39521	35541			30972		45291							-	-				20951					20641					62048
	42927	77679	67713		81571	56702			51702		53771							14971	21611				35811					62607					66x38
	45981	84627	77646		84571	64750			62752		58791							27971	47724				48810					69539					86045
	83609	95567	83611		87561	95018			98036		62773							41961	67718				92019					74598					98066
	00597	00608	01028		00028	97027			03037		02049							00028	99009				00028					96010					95x13

yy = Datum
GG = Uhrzeit (D.G.Z.)

Aufstiege mit Positionsangaben

Länge und Breite — Nachtrag

Flugzeugaufstiege

heute — gestern

Ort (Kennziffer, Höhe)	Mailand 302 110 m	Venedig 312 10 m	Vicenza 752	Oschatz 681	Ros-Feld 561 28 m	Pilsen 666	Agram 705	Kopenhagen 181									47 N 16 E	Helder 291	Hanstholm 183				Wien 501	Lindenberg 425 122 m	Hamburg 403	Neuruppin 214				Neuruppin	Lindenberg 425 122 m	Hamburg 403	Kitzingen 717
yy G_1G_1				0105	0206	0205	0205	0117									0106	0104	0105				0107	0206	0207	0207				0116		0117	0117
TT 41				-	-	-	-	-									-	-	-				-	-	-	-						-	-
TT 96				-	-	-	-	-53									-	-	-				-	-	-	-						-	-
TT 225				-58	-58	-58	-61	-41									-	-62	-				-	-	-	-						-	-
TT 300				-43	-44	-46	-4-	-41									-50	-48	-50				-	-	-	-						-	-
TT 400				4 -34	-37	-23	3 -29	-38									-28	8 -35	0 -34					-	-	-						-	
TT 500				9 21 -28	3 36 -21	4 31 -25	4 37 -20	9 19 -35									-21	5 34 -22	36 -34				-	-	5 15 -37	4 13 -39				2 27 -24		2 35 -21	4 40 -18
TT 600				11 20 -26	4 22 -20	5 20 -21	5 35 -12	7 14 -36									-10	30 -12	34 -15				8 19 -20	-	7 15 -36	9 14 -28				4 20 -21		7 23 -18	6 37 -10
TT 700				9 16 -18	5 16 -15	6 11 -18	8 30 -6	6 13 -17									-2	-6					6 18 -16		3 18 -16	7 11 -19				3 11 -17		7 15 -17	8 32 -5
TT 800				9 14 -11	8 11 -11	6 8 -12	9 35 +2	8 13 -10									+0	9 -1					5 13 -10	7 19 -1	6 21 -18	0 10 -12				4 10 -10		5 18 -9	9 26 -2
TT 900				8 12 -4	9 11 -4	6 9 -4	9 28 +5	8 12 -3									+6	8 16 -0	24 +5				5 13 -3	9 15 -4	6 11 -3	9 12 -4				9 10 -4		9 13 -2	9 21 +3
950				11	13	-	25 -	13									-	10	21				14	11	17 -	12				21		13	22
Boden				11 -5	8 -4	9 -6	13 +3	15 +0									-	16 +4	22 +5				14 -1	11 -2	9 -3	5 -2				22 +1		15 +0	21 +2
H_aH_a 41				-	-	-	-	(2134)									-	-	-				-	-	-	-				-		-	-
H_aH_a 96				(1696)	-	(1692)	-	1591									-	(1596)	-				-	-	-	-				-		-	-
H_aH_a 225				1062	1094	1068	1089	1044									(1086)	1080	(1063)				-	-	-	-				-		-	-
H_aH_a 300				877	891	886	903	855									907	901	884				-	-	-	-				-		-	-
H_aH_a 400				679	696	691	708	663									715	709	693				-	-	-	-				-		-	-
H_aH_a 500				523	538	532	549	511									559	563	536				(536)	-	523	518				521		529	563
H_aH_a 600				397	405	401	414	384									424	419	402				402	-	397	391				389		396	417
H_aH_a 700				286	294	289	297	273									306	307	286				281		285	280				277		283	300
H_aH_a 800				187	195	190	192	173									201	198	182				188	181	186	181				178		183	196
H_aH_a 900				94	105	100	99	83									108	106	89				92	91	94	92				88		93	104
H_aH_a 1000				9.9	12.5	17.6	15.9	0.1									22.7	21.9	4.5				15.1	8.2	12.9	9.9				6.8		9.6	19.0
H_rH_r 41/96				-	-	-	-	(543)									-	-	-				-	-	-	-				-		-	-
H_rH_r 96/225				(534)	-	(534)	-	547									-	515	-				-	-	-	-				-		-	-
H_rH_r 225/500				538	536	536	536	553									(527)	527	(527)				-	-	-	-				-		-	-
H_rH_r 500/1000				513	515	515	533	511									536	531	532				[illegible]	-	510	[illegible]				516		519	534
Markante Punkte $P_iP_iTTU_i$				-	-	-	-	-									-	-	-				-	-	-	-				-			-
				-	-	-	-	-									-	-	-				-	-	-	-				-		-	-
				-	-	-	-	-									-	15611	-				-	-	-	-				-		-	-
				-	-	-	-	-									-	21651	-				-	-	-	-				-		59712	-
				-	-	13591	-	05507									-	25591	24601				-	-	-	-				50741		53692	-
				-	-	37831	20671	09997									26591	43823	29547				-	-	-	-				53712		61672	47694
				10591	19691	44743	45733	13601									66511	84001	64621				54683	-	48397	60894				63702		61682	64534
				13571	45751	56694	52694	18507									93511	89007	77021				59675	-	66702	63701				63746		[illegible]	65583
				18521	46494	61751	63596	20961									96517	87619	78031				61719	-	81637	92683				83584		60767	71639
				39774	65744	96636	96020	85911									83011	95048	82511				68649	38580	84567	86500				85598		25594	31618
				45794	05000	95609	97098	48867									99161	98061	95041				31670	93538	98025	97036				93027		91517	87637
				00026	02010	94617	00077	00058									01039	05069	00049				00047	00058	01037	01037				01048		01057	02107

Klartexte:

Hamburg: 2.3. 7h — [illegible] 1.9, 0.9 - 1.9 [illegible] Sc. [illegible] Ac. [illegible] Untergr. [illegible]

Neuruppin: 2.3. 7h — [illegible] 7.0 - 7.5 [illegible] Sc. 2.0 [illegible] Ac. [illegible]

Brandenburg: 2.3. 7h — Drachenanstieg [illegible] FS, 0.9 vereinz. [illegible] Sicht 6 km.

Pardubitz: 2.3. 7h — Bod. - 1.8 [illegible] 1.4 - 1.8 [illegible] Fc, FS, 1.8 - 2.5 [illegible] Sc [illegible] 2.6 [illegible]

Hamburg: 1.3. 17h — [illegible] 2.0 [illegible] 7.0 - 8.4 [illegible] Sc [illegible] Ac [illegible] Cb [illegible] 4.0 [illegible] Ci.

Neuruppin: 1.3. 17h — [illegible] 0.3 [illegible] 7.0 - 1.3 [illegible] Sc [illegible] Cb [illegible] Ac, [illegible] Cu, [illegible]

Kitzingen: 1.3. 17h — [illegible] 1.5 [illegible] Sc [illegible] Ac [illegible] Ci [illegible]

Karten vom Frühtermin



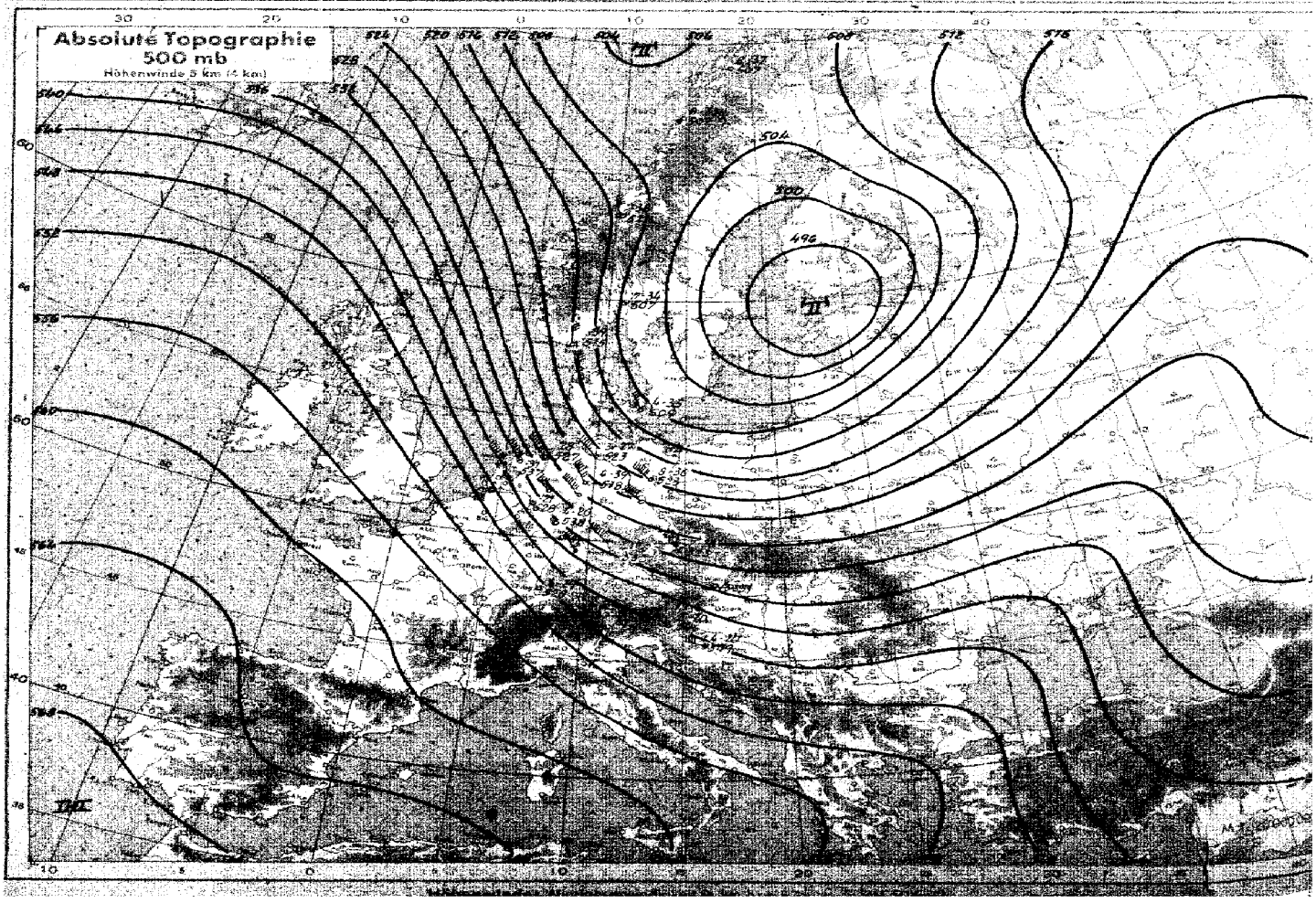

Karten vom Frühtermin

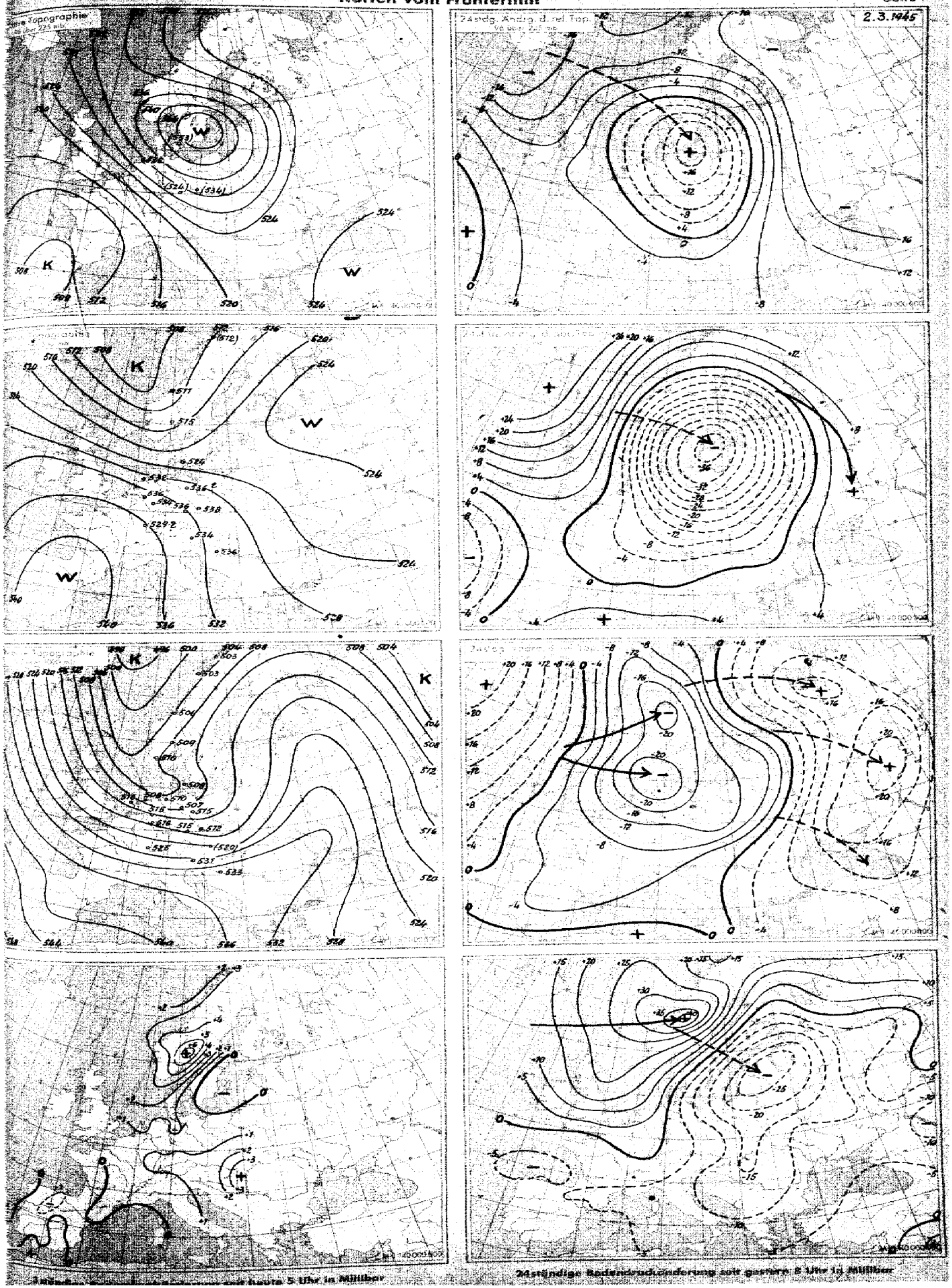

3stündige Bodendruckänderung seit heute 5 Uhr in Millibar

24stündige Bodendruckänderung seit gestern 8 Uhr in Millibar

Nr. 61

Höhen-Aufstiege
2. Teil

Freitag, den 2. März 194

Seite

Vortag

yy = Datum
G₁G₁ = Uhrzeit (D. G. Z.)

Oberer Teil: $\overset{U}{OO}TT$ = Relative Feuchte in 10%, darunter Pseudopot. Temperatur in °C und wahre Temp. (°C) an den Hauptisobarenflächen.
Mittlerer Teil: { $H_a H_a H_a$ = Höhen der Hauptisobarenflächen in dyn. Dekametern. $H_r H_r H_r$ = Abstand zwischen 500 u. 1000, 225 u. 500, 96 u. 225, 41 u. 96 mb-Fläche.
Unterer Teil: $P_t P_t TTU_t$ = Druck, Temperatur und Feuchte an den markanten Punkten.

Klammern zeigen an, daß der Wert durch Verlängerung der Zustandskurve ergänzt ist.

Ort	Kennziffer Höhe	Tromsö 008 12 m	Bodo 010 5 m	Bergen 022 35 m	Kjeller 041 186 m	Hanstholm 183 28 m	Guernsey 168 53 m	Leeuwarden 010 2 m	Helder 291 52 m	Emden 154 2 m	Unterlüß 181 94 m	Swinemünde 456 10 m	Nest 266 2 m	Pillau 318	Marburg 041 420 m	Siegen 020	Raesfeld 461 43 m	Erfurt 646 313 m	Berlin 440 57 m	Neiße 944	Krakau 551 226 m		Freiburg 580	Reichenbach 595	München 414 586 m	Wien 601 157 m	Klagenfurt 402 464 m	Budapest 541 472 m	Mailand 380 110 m	Venedig 312 10 m	Vicenza 782
	yy G₁G₁				0116	0116		0117	0117	0116	0116			0116			0117	0117	0117	0116			0117			0117					
$\overset{U}{OO}$ TT	41				-	-		-	-	-51	-			-			-	-	-	-51			-			-					
$\overset{U}{OO}$ TT	96				-	-		-	-	-56	-			-			-	-	-	-49			-			-					
$\overset{U}{OO}$ TT	225				-45	-44		-62	-62	-61	-66			-			-58	-59	-57	-60			-61			-60					
$\overset{U}{OO}$ TT	300				-43	-43		3 -61	-46	-47	-43						-44	-45	-46	-48			-47			-49					
$\overset{U}{OO}$ TT	400				-48	-44		3 -33	4 -31	3 -31	3 -27			4 -30			-30	6 -31	-31	-32			-32			-34					
$\overset{U}{OO}$ TT	500				3 36 -36	14 -35		4 34 -21	3 -19	9 49 -20	5 41 -19			4 37 -10			4 38 -10	6 49 -17	7 47 -18	4 36 -21			4 38 -19			4 36 -21					
$\overset{U}{OO}$ TT	600				4 41 -28	5 13 -27		4 31 -1	-13	9 46 -17	4 32 -11			5 33 -12			4 35 -11	7 37 -10	8 32 -14	8 46 -11			4 34 -11			4 31 -15					
$\overset{U}{OO}$ TT	700				4 10 -19	4 11 -19		6 24 -11	-8	19 -14	-7			37 -12			4 24 -8	6 28 -6	8 31 -11	6 30 -5			6 33 -5			6 32 -4					
$\overset{U}{OO}$ TT	800				4 9 -10	6 9 -12		9 15 -10	-10	-7	-4			9 32 -3			8 25 -6	8 26 -1	0 28 -3	0 27 -2			8 23 -3			9 26 -2					
$\overset{U}{OO}$ TT	900				4 10 -2	-6		0 11 -3	-2	-1	0 22 +1			0 25 +2			4 13 +1	4 23 +4	0 21 +1	6 22 +4			8 21 +2			8 25 +4					
OO	950				11	8		11	-	-	22			21			20	23	22	23			21			27					
OO T_1T_1	Boden				10 -11	12 -1		16	19 +5	19 +4	21 +5			16 +1			21 +5	22 +4	23 +2	24 +3			21 +2			25 +5					
$H_1H_1H_1$	41				-	-		-		2134	-			-			-	-	-	2156			-			-					
$H_2H_2H_2$	96				(1573)	(1595)		-		1598	-			-			(1611)	-		1612			-			-					
$H_3H_3H_3$	225				1034	1035		1068	1079	1072	1083			-			1083	1084	1075	1078			1085			1079					
$H_4H_4H_4$	300				855	845		890	929	891	893			-			901	902	892	897			905			900					
$H_5H_5H_5$	400				649	656		690	705	699	701			692			706	708	698	704			711			708					
$H_6H_6H_6$	500				501	508		542	546	538	540			533			547	548	539	546			557			551					
$H_7H_7H_7$	600				375	382		408	411	405	406			398			412	412	404	411			422			417					
$H_8H_8H_8$	700				264	271		292	245	290	289			281			305	306	288	294			301			299					
$H_9H_9H_9$	800				165	172		191	193	190	187			178			193	192	185	190			204			195					
$H_{10}H_{10}H_{10}$	900				75	83		99	103	98	95			86			108	99	93	98			109			102					
$H_{11}H_{11}H_{11}$	1000				-7.8	0.3		16.2	19.1	14.8	11.1			1.5			17.8	14.3	16.0	12.3			24.7			17.0					
H_rH_r	41/96				-	-		-	-	536	-			-			-	-	-	544			-			-					
H_rH_r	96/225				(549)	(560)		-	-	526				-			(528)	-	-	533			-			-					
H_rH_r	225/500				524	527		527	534	535	542			-			537	536	546	532			528			528					
H_rH_r	500/1000				509	508		525	527	523	528			531			529	534	516	534			533			534					
$P_tP_tTTU_t$	Markante Punkte				-	-		-	-	-	15595			-			-	-	-	-			-			-					
					-	-		-	-	-	21581			-			-	-	-	-			-			-					
					-	-		-	19681	-	37812			-			-	-	-	-			-			20661					
					15501	-		-	20681	-	46725			-				-	-	06511			-			25597					
					20931	-		-	42771	-	52675			-			-	-	-	13501			-			55664					
					21916	15941		-	47724	47729	57638			-				19631	-	19611			-			59650					
					26951	29929			51638	55681	62625			-			14581	20651	-	26531			-			67556					
					29931	32957			56652	65641	64621			40804			16581	52656	46631	38841			-			72546					
					33957	41841		70617	62622	67641	71661			67633			20561	59605	26541	54674			-			76517					
					35991	43931		72606	74601	68649	75577			56610			63581	63629	55658	58625			21651			84519					
					85015	55811		49619	77591	73637	86510			71067			99013	75538	62649	94638			85529			91107					
					97024	00038		32061	91519	02069	00072			00056			01088	98088	00070	99716			95068			00117					

Höhenwinde

yy = Datum
G₂G₂ = Uhrzeit (D. G. Z.)

Pi = Art der Messung   C = Wolkenart   Ep = Durchführung der Messung   HgHg = Gipfelhöhe   PiPi = Art der Messung

HpHp = Mittlere Höhe über NN
DpDp = Windrichtung (N = 36)
vp = Windgeschwindigkeit in Stufen für je 10 km

Ort		Bardufoss 739	Tromsö 008	Bodo 010	Bodo 010	Drontheim 017	Drontheim 017	Bergen 022	Bergen 022	Kristiansand 032	Kristiansand 032	Helsin[illegible] 619	Kjeller 041	Kjeller 041	Kjeller 041	Kopenhagen 181	Helsin[illegible] 519	Hanstholm 183	Blaavandshuk 184	Kopenhagen 181	Leeuwarden 010	Leeuwarden 010	Amsterdam 155	Helder 291	Helder 291	Emden 154	Hanstholm 183	Wunstorf 176	Wunstorf 176	Unterlüß 181	Unterlüß 181	Wesendorf 188	Karlshagen 285	Karlshagen 285
yyG₂G₂				0205		2206		0117		0205	0117	0204	0206	0114	0116	0117	0117	0116	0117	0205	0117	0205	0104	0117	0204	0116	0205	0116	0205	0116	0205			
Pi C Ep HgHg oder PiPi				44		77		11290		71247	78845		44	20630	44	88	08884	77	88668	88	99	99	88	44	88848	77	11295	86912	86782	77	76760			
HpHp DpDp vp	27 km																																	
	21 ..																																	
	16 ..																									10.5 31 180								
	13 ..																			12.9 32 120						9.7 33 170								
	11 ..					10.4 34 20												10.6 30 170		32 120						8.5 30 240	8.8 33 160	11.6 30 170						
	9 ..					35 20		8.5 31 110								8.5 27 190		30 140		32 110						7.5 30 240	7.5 33 130	30 180	32 190					
	7 ..					35 40		31 110								27 160	28 130	30 100	6.4 30 170	33 80	6.6 31 140	32 110		30 140		6.5 30 200	6.8 33 80	29 150	32 160	6.8 29 140				
	5.3 ..					34 100		32 110		4.6 35 60		33 80				28 130	33 90	31 80	29 140	33 70	30 140	32 160	30 50	30 130		29 160	34 90	28 150	32 120	28 140	31 140			
	4 ..					36 110		32 120		35 60		33 60			30 70	29 110	29 120	30 70	30 120	33 90	29 120	32 100	30 50	28 120	32 120	29 160	35 70	28 130	32 130	27 140	31 100			
	3 ..					36 100		33 90		35 120	30 170	34 90		32 60	31 90	29 110	30 120	31 100	30 150	33 70	2.4 29 110	32 80	28 50	29 90	32 70	29 100	36 90	28 110	32 90	27 130	32 140			
	2 ..			4.8 11 10		01 110		34 110		35 120	31 90	34 80		32 50	32 80	28 110	30 150	31 150	31 120	32 90	30 90	33 70	28 40	30 70	33 60	30 90	35 90	28 100	32 100	26 90	32 110			
	1.3 ..			12 10		35 70		33 70		34 110	32 110	33 140	34 80	33 50	32 90	29 100	29 110	31 140	31 110	32 90	31 80	33 80	28 50	31 80	34 80	30 90	34 110	29 90	32 130	28 100	32 110			
	0.8 ..			12 10		34 60		32 80		32 120	32 90	32 10	34 80	35 40	32 100	29 110	29 130	30 120	31 100	32 80	31 80	33 90	26 50	31 70	32 90	30 90	33 120	28 70	30 100	29 90	31 100			
	0.3 ..			24 10		36 40		33 50		32 150	31 70	31 50	32 60	35 40	31 70	28 100	28 40	30 120	30 70	30 90	30 60	32 80	23 60	31 60	34 50	30 90	32 100	26 60	28 100	29 80	30 80			

Ort		Hamburg 403	Warnemünde 405	Borkum 401	Helgoland 465	Helgoland 465	Borkum 401	Borkum 401	Bredstedt 335	Pillau 318	Heiligenbeil 312	Gerdauen 319	Gerdauen 319	Danzig 405	Königsberg 422	Gotenhafen 550	Gotenhafen 550	Thorn 551	Düsseldorf 002	Bonn 022	Nürburg 041	Münster 062	Kassel 351	Gießen 363	Gießen 363	Köln 436	Essen 437	Dortmund 438	Siegen 020	Stendal 507	Sorau 230	Guben 231	Stargard 249	Stargard 249
yyG₂G₂		0206		0206	0116	0113	0124	0116																0116	0205		0207		0205					
Pi C Ep HgHg oder PiPi		84906		28114	86773	27182	26112	29109																86744	83200		84144		44					
HpHp DpDp vp	27 km																																	
	21 ..																																	
	16 ..																							14.5 29 80										
	13 ..																							29 80										
	11 ..																							33 120										
	9 ..		8.8 31 110																						32 110	30 170									
	7 ..		31 190			29 220																		31 110	31 160		6.7 32 180							
	5.3 ..		31 110			29 200	4.8 27 130																	29 140	32 150		34 110							
	4 ..		32 110			29 190	27 130																	28 100	33 110		32 120							
	3 ..		32 110			29 120	28 120																	26 90	33 40		33 90							
	2 ..		-			31 100	29 100																	30 90	30 70		34 70							
	1.3 ..		31 120		34 90	30 90	30 90	0.8 31 100	1.8 31 90															-			33 60		4.8 31 50					
	0.8 ..		-		33 90	30 70	30 90	0.3 31 50	-															31 90	34 40				30 40					
	0.3 ..		-		32 90	29 90	30 90	[illegible]	34 60															[illegible]	32 40				[illegible]					



Wetterübersicht Freitag, den 2. März 1945.

Bei nur geringer Änderung seines Kerndruckes ist das gestern nördlich Drontheims gelegene Tief mit 50 km/h ostsüdostwärts zum Finnenbusen weiter gezogen. Mit etwa gleicher Geschwindigkeit stieß auf seiner Rückseite die Kaltluft südostwärts in den Festlandsraum vor, so daß die Kaltfront inzwischen fast das ganze Reichsgebiet überquert hat. Das Sturmfeld der Zyklone hat am Boden dabei, insbesondere im Bereich des schwach ausgeprägten nachfolgenden Troges, ganz Nord- und Ostdeutschland erfaßt. In 5000 m überschreitet die Westnordwest- bis Nordwestströmung im ganzen Reich 100 km/h und erreicht teilweise mehr als 150 km/h.

Die maritim arktische Kaltluft reicht in der relativen Topographie als ausgeprägte Zunge über die Nordsee nach Norddeutschland herein und hat allgemein kräftigen Temperaturrückgang gebracht, der in mittleren und höheren Schichten vielfach 15° erreicht. In der Schauertätigkeit – meist Schnee- und Graupelschauer – kommt der allgemein starke vertikale Temperaturgradient zum Ausdruck. Die Kaltluft flacht nach Westen bald ab. Von einer starken Inversion begrenzt, reicht sie über dem Westen des Reiches nur bis 3000 m, so daß das südwestliche Höhenhoch durch den Kaltlufteinbruch kaum beeinflußt wurde.

Am Boden hat sich das südliche Hoch dagegen weiter abgeschwächt, während der nördlichere kältere, weit nach Norden reichenden Teil des Hochdruckgebietes eine wesentliche Verstärkung erfuhr und mit seinem Kerngebiet inzwischen ostwärts in den Raum der Britischen Inseln vorrückte. Allerdings scheint dieses Hoch durch den auf seiner Westseite nach Norden gehenden Warmluftstrom eine gewisse Stabilisierung erfahren zu haben, aus der auf eine verlangsamte Südostverlagerung zu schließen ist.

Das über dem Finnenbusen angelangte Tief zieht etwas verlangsamt in den mittelrussischen Raum weiter. Die Front der weit nach Osten vorstoßenden Kaltluft dringt dabei auch in den Mittelmeerraum ein und gestaltet die Witterung im östlichen und mittleren Mittelmeer zumindest vorübergehend wieder zyklonaler. Entsprechend der über dem östlichen Nordatlantik anzunehmenden Höhenströmung zieht die neue atlantische Störung auf ziemlich nördlicher Bahn, um dann in den Festlandsraum einzuschwenken.

gez. Schäfer.
Zentrale Wetterdienstgruppe.

Ausland: Bodenstationen: Küstenorte o	Höhe m	JJJ	Gestern 14 Uhr CG	wwVhN	DDFWN	PPPTT	UC app
Ingöy o	4	005					
Tromsö o	102	008	51	02962	00016	90452	0x209
Bodö o	17	010	5x	74638	24478	83552	8x40x
Nordöyan o	37	014	62	85547	28688	83004	9x216
Drontheim o	64	017	xx	844x9	93789	84800	9x445
Krakenes o	41	021	84	02764	28885	00751	13206
Utsira o	56	028	62	86744	28686	03900	933x2
Lister o	9	030					
Färder o	9	036	24	02953	24517	89604	62304
Aarhus o	47	180	8x	26744	59786	02504	7x703
Kopenhagen o	1	181	20	02495	29565	11627	60715
Skagen o	3	182	04	01898	59802	94305	71808
Hanstholm o	46	183	96	65644	59887	99953	83942
Hammershus o	77	185	6x	64628	65768	01804	8x821
Helder o	6	291	50	05693	38565	20207	82208
De Bilt	12	293	62	62635	22548	21608	90605
Mailand	119	302	10	05859	xxx29	28515	63809
Genua o	2	305					
Venedig o	10	312	00	44229	10149	27385	72408
S. Sebastián	258	350	15	01852	04422	37820	50905
Gijón	13	351	60	05762	06312	36712	70903
Madrid	667	353	00	05796	14300	27540	45405
Sevilla	7	354	00	10890	32100	29420	30906
Almeria o	65	355	00	00490	22310	30945	70905
Mahon	40	357	80	02754	32314	31013	70904
Barcelona o	42	358	60	02666	12226	32216	60806
Valencia o	18	359	50	05754	06219	06244	33644
La Coruña o	57	362	00	00890	04400	33514	50826
Tetuan	85	028	50	36853	06413	30216	70803
Funchal o	110	395					
Teneriffa o	37	400	00	046x0	20610	23524	40282
V. Cisneros	6	404	01	435x6	14414	16422	32908
Budapest	130	541					
Canea	63	737					
Bergstationen:	**Höhe m**	**JJJ**	**CG**	**wwVhN**	**DDFWN**	**PPPTT**	**UC app**
Fanaraken	2072	024	xx	83609	22849	59964	0x203
Svandals Flona	1065	026	3x	87118	28788	72858	9x440

Ausland	Gestern 19 Uhr CG	wwVhN	DDFWN	PPPTT	UC app	RRTTE
Ingöy						
Tromsö	52	03964	17318	95353	6x318	20529
Bodö						
Nordöyan	xx	75249	30689	89550	9x217	21424
Drontheim	62	26645	63687	90002	6x216	01036
Krakenes	84	88554	28888	03602	0x240	96754
Utsira	12	83747	32685	06902	80205	02671
Lister	90	02656	28986	03601	70240	01661
Färder	20	01962	26742	93502	40303	00591
Aarhus	24	27443	59884	03102	60205	49910
Kopenhagen	36	11841	24783	99802	70501	01280
Skagen	04	02897	30817	95104	50414	00870
Hanstholm	86	15644	95824	03502	70208	-
Hammershus						
Helder	44	05754	64725	23805	70313	-
De Bilt	20	01854	38206	24906	70317	-
Mailand						
Genua						
Venedig						
S. Sebastián	57	01752	02344	35407	90904	00390
Gijón	10	05661	04501	34614	61664	00260
Madrid	00	01890	00093	27313	41604	00180
Sevilla	00	04890	00002	27321	31803	00250
Almeria	00	00890	22200	29415	20501	00180
Mahon	80	01754	32314	30511	70608	00130
Barcelona	80	54557	16327	34312	70300	00350
Valencia	50	05554	02114	32312	90303	00270
La Coruña	00	00890	04400	34112	60603	00280
Tetuan						
Funchal						
Teneriffa	00	046x0	20410	21520	60402	00360
V. Cisneros	01	056x0	32414	15422	60601	00260
Budapest						
Canea						
Bergstationen:	**CG**	**wwVhN**	**DDFWN**	**PPPTT**	**UC app**	**RRTTE**
Fanaraken						
Svandals Flona	3x	86118	28788	75560	9x215	12609

Ausland	Heute 2 Uhr CG	wwVhN	DDFWN	PPPTT	UC app
Drontheim	62	85748	64688	98902	9x326
Färder	50	11962	24503	96502	64304
Aarhus	50	21843	59703	04302	60203
Kopenhagen	50	26954	26684	00501	70502
Skagen	04	01892	28702	98902	50307
Hammershus	30	01832	93972	97601	87704
Helder	10	05653	63703	28703	90209
De Bilt	50	02955	28105	29203	90104
Genua	50	xxx78	08938	25308	00506
Venedig	50	42568	00048	22605	00708
Madrid	00	00790	04400	xxx09	40902
Sevilla	00	04790	20170	28508	82902
Almeria	00	00890	00000	29810	80802
Valencia	50	01752	26112	31507	90806
La Coruña	00	00890	00000	37409	70300

(All other stations, including the Bergstationen, are empty under Heute 2 Uhr.)

Ausland	Heute 8 Uhr CG	wwVhN	DDFWN	PPPTT	UC app	RRTTE
Ingöy						
Tromsö	52	03964	18318	05356	5x340	00569
Bodö	50	11745	01116	05956	8x313	97648
Nordöyan	62	83666	32687	08004	9x332	01466
Drontheim	54	02759	30685	07643	80315	01536
Krakenes						
Utsira	37	02758	32834	18902	80213	01671
Lister	90	01868	28924	14902	50216	92681
Färder	57	02963	28714	04804	52321	00991
Aarhus	5x	02866	61836	07003	1x311	00680
Kopenhagen	07	01893	26603	01303	70204	-
Skagen	44	02832	28705	01704	50310	00775
Hanstholm	51	15661	61918	09703	7x313	-
Hammershus	54	02843	59745	96804	92802	00671
Helder	86	05743	64784	29205	63201	-
De Bilt	58	01852	28422	30803	80205	-
Mailand	00	15590	26329	20507	81607	-
Genua	50	05647	40127	22009	81814	14632
Venedig						
S. Sebastián	7x	04823	40213	33405	8x903	00390
Gijón	50	05763	18113	33103	90612	00360
Madrid	07	04690	04201	30603	70303	00050
Sevilla						
Almeria	20	01852	02214	29208	62401	00180
Mahon	00	01190	12401	30306	71300	00270
Barcelona	00	04690	28100	27509	70905	00360
Valencia	00	00890	28100	30204	90803	00180
La Coruña	50	01853	08023	26710	80614	00070
Tetuan						
Funchal						
Teneriffa	00	046x0	24100	20615	70602	00250
V. Cisneros	01	047x0	13513	16118	30401	00360
Budapest						
Canea						
Bergstationen:	**CG**	**wwVhN**	**DDFWN**	**PPPTT**	**UC app**	**RRTTE**
Fanaraken	xx	83609	29649	73764	0x225	10679
Svandals Flona	30	84336	28686	86657	90213	11609

Wolkenzugmessungen

yy = Datum
GzGz = Uhrzeit (D.G.Z.)

HuHu = Höhe über NN
DpDp = Windrichtung (N = 36)
vp = Windgeschwindigkeit in Stufen für je 10 km

Ort																
yyGzGz																
HuHu																
DpDp vp																

Höhenwinde

yy = Datum
GzGz = Uhrzeit (D.G.Z.)

Pi = Art der Messung C = Wolkenart Ep = Durchführung der Messung HgHg = Gipfelhöhe PiPi = Art der Messung

HpHp = Mittlere Höhe über NN
DpDp = Windrichtung (N = 36)
vp = Windgeschwindigkeit in Stufen für je 10 km

Ort (HpHp DpDp vp)	Märk. Friedland 258	Nest 266	Nest 266	Kolberg 294	Stettin 404	Brandenburg 405	Lindenberg 425	Berlin 440	Berlin 440	Schkeuditz 447	Dresden 410	Brocken 620	Nordhausen 636	Erfurt 646	Erfurt 646	Tschenstochau 152	Breslau 411	Neisse 977	Posen 552	Posen 552	Litzmannstadt 557	Litzmannstadt 557	Krakau 561	Krakau 561	Rosenborn 982	Roßweiler 983	Roßweiler 983	Wiesbaden 367	München 414	Stuttgart 443	Freiburg 580	Freiburg 580	Schweinfurt 702
yyGzGz						02 07	02 07	01 11	02 05		01 45	02 06		01 47			01 46	01 46													01 17	02 05	
Pi C Ep HgHg oder PiPi						26508	10120	97620	96219		26516	86295		44			00249	99													99	99	
27 km																																	
21 ..																																	
16 ..																																	
13 ..																																	
11 ..								31 150	4.7 33 180									30 90													01 70		
9 ..								30 170	33 160			31 190		9.5 29 160				29 90													02 50		
7 ..								27 150	32 110			31 110		5.7 29 90				28 70													35 50	6.0 32 80	
5.3 ..								28 140	31 130			31 130		29 70				27 80													32 50	31 60	
4 ..								26 130	31 130			31 100		29 90			32 100	29 80													30 50	31 50	
3 ..								26 140	31 130			32 100		27 50			30 90	29 80													30 40	30 60	
2 ..							30 120	28 100	31 120			32 100		29 100			28 80	29 70													28 40	32 50	
1.3 ..							30 120	28 90	29 120		27 80	31 90		29 90			27 70	27 80													25 30	31 40	
0.8 ..						0.7 29 80	30 110	27 80	28 90		26 60	29 80		27 80			27 70	28 60													23 20	05 20	
0.3 ..						25 60	29 90	26 60	28 80		26 80	3.4 29 70		27 50			25 50	0.7 26 50													0.6 23 40	0.6 05 40	

Ort (HpHp DpDp vp)	Feuchtwangen 742	Erding 750	Lechfeld 767	Memmingen 775	Pakking 864	Rassad 404	Wien 504	Wien 501	Klagenfurt 502	Klagenfurt 502	Pilsen 666	Pilsen 666	Prag 669	Brünn 675	Preßburg 680	Zipser Neudorf 486	Brüx 518	Wels 821	Wiener Neust. 820	Wiener Neust. 820	Mailand 302	Mailand 302	Genua 305	Venedig 312	Venedig 312	Hamelheim 483	77 N 16 E	Oschatz 681	Eachsfeld 961	Ogram			
yyGzGz	02 08	02 05				02 05	01 17	02 08		02 06					02 07											01 05	01 56	0205	0106	0205			
Pi C Ep HgHg oder PiPi	26811	86700				86686	44	26512		44					26117											77	44	99	99	44			
27 km																												15.8 31 70 34 70					
21 ..																												12.6 29 130					
16 ..																												11.3 30 110					
13 ..																												10.3 01 150					
11 ..																												9.0 01 130					
9 ..		31 140				8.3 35 200																					33 60	7.8 01 160	30 110				
7 ..		30 140				30 180				32 30																27 130	31 40	5.6 01 110	32 110				
5.3 ..		30 110				31 180				31 50																26 150	34 50	4.7 32 150	31 120	4.8 29 80			
4 ..		29 100				30 130	4.3 33 140			31 60																26 140	27 30	34 110	32 110	29 70			
3 ..		-				31 90	-			30 70																26 130	31 30	31 110	32 80	30 40			
2 ..		28 90				34 70	28 90			30 80																26 120	25 20	31 100	32 80	30 40			
1.3 ..		-				30 60	28 80	4.4 34 100		31 80					29 70											27 130	21 20	31 130	33 90	28 80			
0.8 ..	30 50	34 40				29 50	27 70	38 80		30 40					29 60											27 120	[illegible]	31 90	33 40	[illegible]			
0.3 ..	2.5 29 40	32 20				2.4 29 20	27 50	28 60		2.2 [illegible]					29 50											[illegible]	[illegible]	[illegible]	[illegible]	[illegible]			

Täglicher Wetterbericht

des Deutschen Reichswetterdienstes

Herausgegeben von der Deutschen Seewarte

Verlagsort Hamburg

...gang: 170 Nr. 62

...e 1

Sonnabend, den 3. März 1945

Erläuterung: Die Beobachtungen sind sämtlich in der Form der 1935 in Warschau beschlossenen Einheitsschlüssel wiedergegeben. Kurze Erläuterungen zu den einzelnen Ziffern werden zu Beginn jedes Vierteljahres beigegeben. Ausführlich finden sie sich in „Anweisung zur Verzifferung von Wettermeldungen", herausgegeben vom Reichsluftfahrtministerium. Alle Zeitangaben in DGZ.

Deutschland			Gestern 14 Uhr					Gestern 19 Uhr						Heute 2 Uhr					Heute 8 Uhr					
...stellensa: ...orte o	Höhe m	JJJ	C_LC_M	$wwVhN_h$	DDFWN	PPPTT	UC_Happ	C_LC_M	$wwVhN_h$	DDFWN	PPPTT	UC_Happ	$RR\frac{T_nT_n}{SV_{e^*}}E$	C_LC_M	$wwVhN_h$	DDFWN	PPPTT	UC_Happ	C_LC_M	$wwVhN_h$	DDFWN	PPPTT	UC_Happ	$RR\frac{T_nT_n}{SV_{e^*}}E$
...burg-Fu.	18	403	5X	02857	57927	18709	6X307	5X	02756	61727	20603	6X205	09650	5X	01653	24403	24721	80205	30	01801	2031[illegible]	26451	80208	00513
...burg/Fgh.	41	400	50	02884	61924	17704	5020X	00	00890	61700	20802	70210	00030						60	00840	33402	26454	70307	00540
...	28	460	10	02858	59925	15804	50212	00	00890	59800	18902	70208	00050	00	00900	26700	23201	70106	10	01842	26602	26250	72123	00540
...emünde o	1	406	00	05790	61803	11514	22208	50	05773	61703	74503	60304	00480	00	00790	61700	21202	80312	50	01840	63412	21902	70374	00380
... o	1	464						86	14854	61815	10404	63207	00520	00	00840	30600	16503	70210	80	01850	30704	19203	60207	00530
...ariand	16	461	50	02755	63825	19804	70304	50	02755	63825	29403	70309	00050	50	20755	43615	23103	70206	50	27750	63635	26702	40409	[illegible]
...gland o	50	465	60	02749	61814	22703	70207	5X	02747	61827	24403	7X204	40170	5X	03858	61828	27803	6X104	8X	82238	63818	28512	8X404	44624
...um o	6	401	80	05764	61784	21004	80204	8X	26796	61586	28104	8X304	17471	5X	05654	28727	30903	8X304	80	26744	33484	30902	30303	47419
...nen	4	442	20	02854	61884	23365	60407	8X	02855	61787	24804	7X205	03051	5X	03355	30485	28003	7X103	80	26754	30485	27801	90201	91514
...gham	22	402	40	26245	30525	28605	60301							5X	27748	28348	32002	8X303						
...noid	178	187	80	26854	59524	25901	60300	9X	84756	65484	24404	6X300	01054						8X	26855	26388	30350	8X203	-
...nover	51	421	34	27854	59084	23203	83202	9X	26845	59787	24452	8X205	93051	8X	83667	26487	27202	8X104	9X	83335	26488	27700	8X405	46407
...deburg	45	408																	50	01763	28483	24800	80334	47504
...	123	437	3X	84625	61588	30605	8X102	30	01753	26523	-	-	-	3X	87655	22357	33700	9X401	8X	84345	12487	33651	8X202	-
...	48	436																						
...chen	202	407																						
...	265	049																						
...ssel	289	351	8X	26846	59787	24302	7X101	80	26834	59480	27000	80101	04024	70	02744	26866	30151	9X307	80	73734	28386	30051	80310	-
...nkfurt/M.	111	412						96	26744	26384	30902	80405	94260	8X	02750	21226	33504	8X104	86	02855	28326	30602	7X308	00510
...brücken	189	441						50	05764	22184	XXX03	60402	-	50	05542	00000	XXX22	80202	50	05542	00002	30053	8X301	-
...mberg	315	426						70	26763	24353	24204	80302	94040	4X	03756	30128	31401	8X307	9X	83648	22388	31851	8X500	91524
...ienbad	538	516																						
...sburg	151	219																						
...lingen	427	443	20	01685	28525	32003	80402	8X	10747	28127	31502	6X300	97050	5X	02756	28286	35055	9X303	5X	03755	24328	34052	8X101	01548
...drichshf.	400	444	10	01963	46223	31404	60901	50	02955	28125	32403	50205	00050	30	02832	04105	34053	92508	52	02486	02440	35352	80403	00590
...nchen	528	414	20	02865	26515	-	-	40	02863	26683	30000	60203	00080	50	02866	26686	31152	70702						
...sbruck	573	507	62	03864	08578	27902	6X303	50	02885	08425	29302	30305	97041	51	05765	08328	31354	8X104	50	32865	08275	32653	80401	01534
...hemünde o	3	455	17	14155	61724	06805	50309	57	14759	61426	10104	50311	00070	00	00790	03600	16403	X0311	80	01843	63605	11101	70308	00480
...ttin	1	404	8X	14847	57727	07705	5X204	57	03855	57728	10605	5X311	97051	50	11852	57522	16203	60311	80	02844	24405	18701	70308	00503
...ow	70	450																	50	04874	28404	20050	80306	01510
...slin	48	440																	5X	02757	26507	2200X	8X304	00503
...kkeuditz	131	449	86	27854	57125	21101	80405	80	26745	57684	24204	80304	-	54	01712	59712	24701	80205	5X	05745	59727	25200	8X402	00003
...furt	320	646	8X	83847	53727	24102	70903	50	02855	59625	26051	80205	02033	5X	02116	61626	28051	5X304	5X	02756	28527	28251	7X401	-
...esden	230	410	8X	29747	59787	17902	8X301	5X	02757	59587	19502	7X305	59040	50	05635	26625	23400	80207						
...sen	449	456	30	26644	59584	24050	40703																	
...ag	363	669						50	02854	57684	22350	70304	97030	5X	03855	57728	33850	7X203	30	03755	57728	20204	94590	-
...dweis	408	670	20	02854	59815	21935	40705	40	04851	24551	21901	50205	00051	5X	02757	59617	24800	6X202						
...mütz	263	676	8X	27855	59875	16604	6X201	50	27744	61784	18608	60209	91074	50	19755	51715	18900	63027	84	27755	26626	20400	74405	97513
...ssau	302	865																						
...zburg	434	508																						
...ien	157	501	50	02965	24525	20705	50800							10	17183	20283	23102	60302						
...az	334	505	50	01863	63683	20008	20902	30	01803	32503	22803	30215	97082	00	00790	00000	24701	50803	70	01843	28203	25852	41902	00554
...agenfurt	449	502	54	02876	00025	XXX08	40303	80	02875	32925	23104	30218	0079X	04	01890	00003	20654	60300						
...genwalde o	7	429																						
...nzig	15	405	50	15856	59826	14904	60304							8X	26755	30682	01052	7X311						
...igsberg	20	422	40	26244	59787	00000	70404	6X	79202	61788	XXX52	0X215	04008	5X	75338	61778	XXX51	9X312						
...mel o	3	447																						
...orn	47	551																						
...sen	99	552																						
...nberg/Sch	148	420																						
...slau	117	411	8X	25856	57886	11004	7X205	40	02864	57884	12303	50204	10199	5X	02965	57627	15502	7X409	5X	02855	24487	18404	7X306	-
...iwitz	255	454																						
...rschau	107	556																						
...lystok	135	555																						
...mannstadt	176	557																						
...lin	203	559																						
...kau	216	561																						
...nberg	330	571																						

...stationen:	Höhe m	JJJ	C_LC_M	$wwVhN_h$	DDFWN	PPPTT	UC_Happ	C_LC_M	$wwVhN_h$	DDFWN	PPPTT	UC_Happ	$R_xR_xT_xT_xE$	C_LC_M	$wwVhN_h$	DDFWN	PPPTT	UC_Happ	C_LC_M	$wwVhN_h$	DDFWN	PPPTT	UC_Happ	$R_xR_xT_xT_xE$
...nblick	3106	503	XX	49109	57779	84865	8X804	50	77109	06244	8935X	50300	14629						20	77049	32379	27573	80300	24589
...spitze	2962	416	XX	46109	28779	04860	0X403	XX	46109	22447	04768	0X402	22649	XX	77109	22474	04670	0X500						
...itzkogel	2397	506						50	04833	2XX03	57165	60263	00598	50	45133	65103	52565	00401						
...neekoppe	1602	428	XX	77109	61979	25460	0X207	XX	48109	61579	25160	0X305	05659						XX	77109	57979	29701	0X205	93619
...erkogel	1577	862																						
...lberg/Sch.	1493	427												30	12100	02724	51424	XXX02	XX	46009	32649	57260	0X302	02629
...ockl	1446	511	19	04833	24503	54353	60204	40	01541	24503	54950	[illegible]	00545	00	06590	32300	45850	70202						
...zer	1214	519																						
...telberg	1213	419																						
...nisgrinde	1166	561						54	02845	24327	42255	4X401	91546	XX	46109	22347	44157	9X301	XX	77001	23347	99057	9X402	97588
...cken	1141	418	XX	76099	61989	8535X	0X202	XX	46009	[illegible]	85857	9X201	32551	XX	77009	61884	36957	9X204	60	46009	63479	86557	40317	03589
...serkuppe	923	423	50	42635	28675	122XX	40672	XX	17709	28582	-	-	-	XX	77109	28579	XXX55	0X305	XX	77009	28579	10450	0X005	01569
...sberg	915	445	5X	72738	59978	10353	8X991	XX	17104	57979	10955	9X301	XX037	5X	06628	57978	13156	9X303	5X	71728	59428	12556	9X200	XX549
...ler Asten	840	417																	5X	72528	59674	24255	0X501	04593
...berg/Ts.	801	424																						
...nit	673	397						2X	83657	31537	48051	61412	79043	50	04824	30584	49953	80208	5X	05737	28427	49354	0X300	00543

Berichtigungen

Sämtliche Karten des Tägl
weiteres nach der von der
gezeichnet Erich Rie

Wetterlage von gestern: Freitag, 2. März 1945

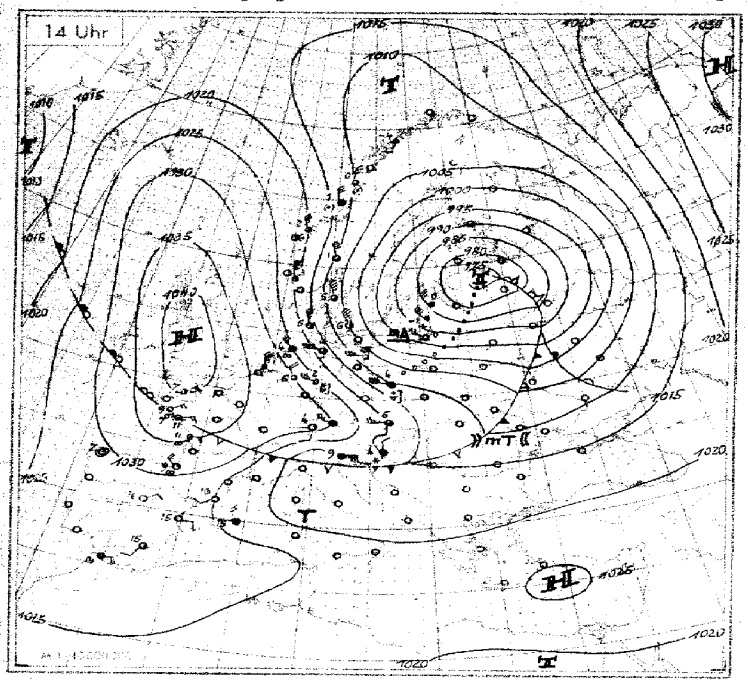

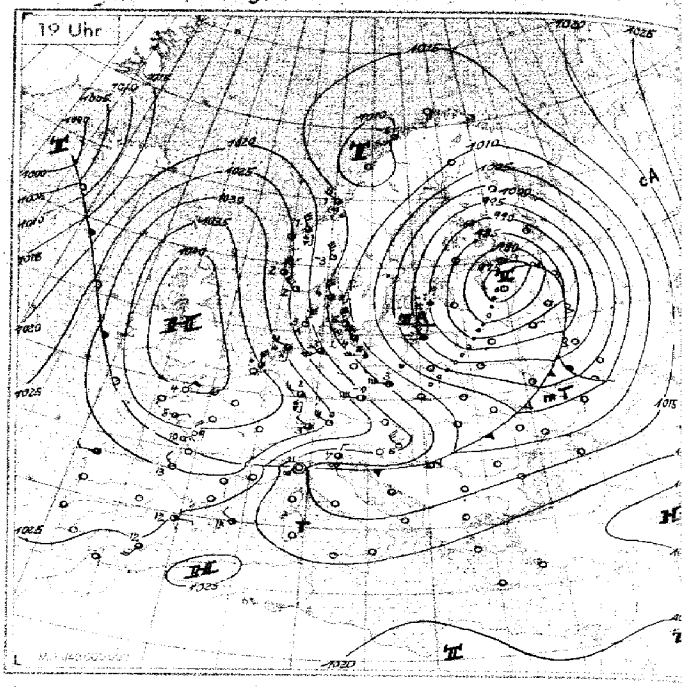

Wetterlage von heute nacht: Sonnabend, 3. März 1945

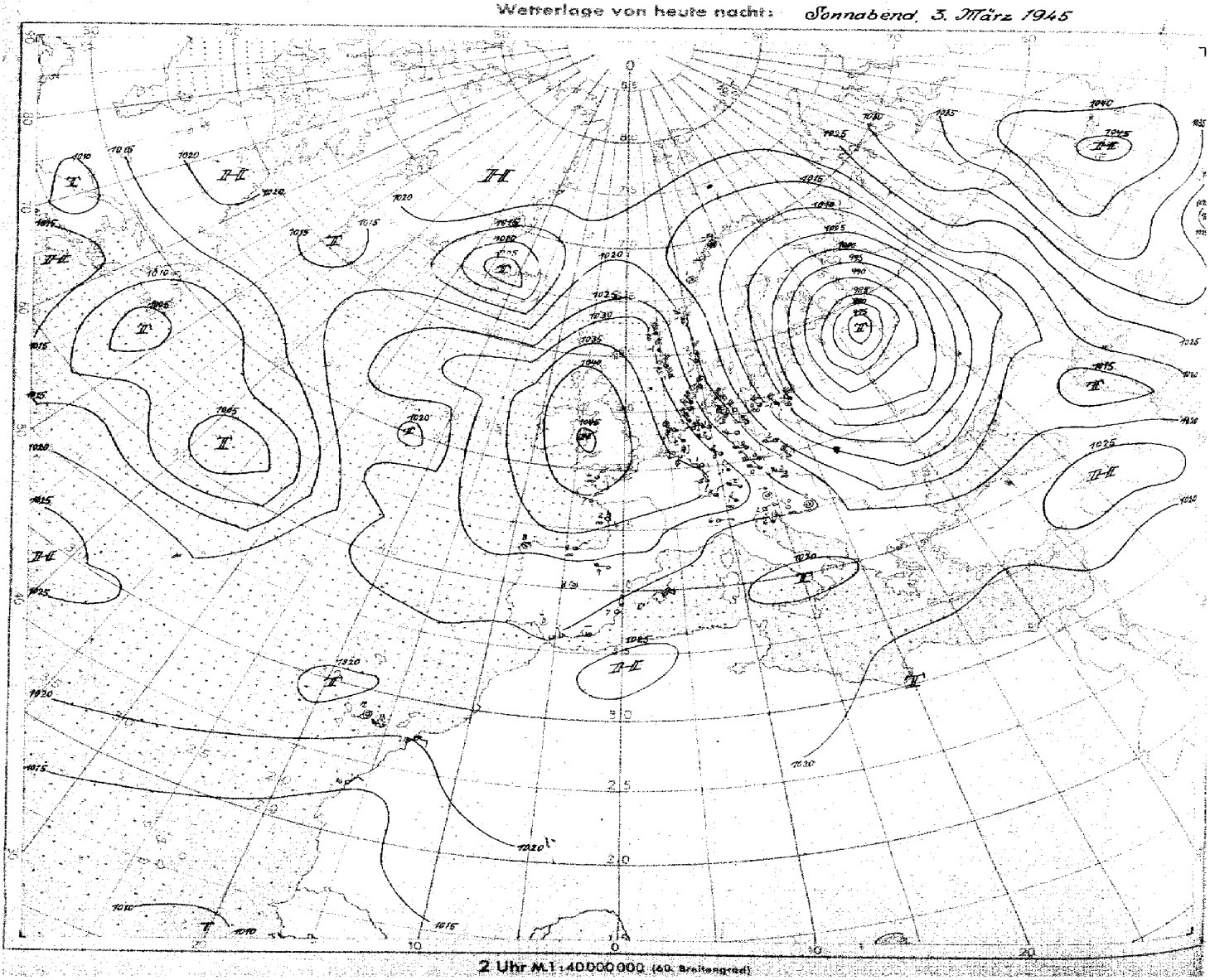

2 Uhr M.1:40000000 (60. Breitengrad)

Höhen-Aufstiege

1. Teil

Sonnabend den *3. März* 1945

Seite 5

heute

gg = Datum
GG = Uhrzeit (D. G. Z.)

Schlüssel: Kenngruppe: IIIGG HeHeEsTeTe QQQQEs s s s GG QLLII UU9GG | Ha Ha Ha He Hr Hr Hr Hr Hr z

Hauptisobarenflächen: Ha Ha Ta Ta Ua Ha Ha Ta Ta Ua Ha Ha Ta Ta Ua ... Ha Ha Ta Ta Ua Ha Ha Ta Ta Ua Ha Ha Ta Ta Ua H H T T U

Markante Punkte: P P TTU P P TTU

Pseudopot. Temperatur: 9QQQQ QQQQQ QQQQQ IIIPP

Ort (Kennziffer, Höhe)	Bordeaux 739	Bodø 010 5 m	Drontheim 017 53 m	Bergen 022 35 m	Kristiansand 033 21 m	Kjeller 041 188 m	Hanstholm 183 29 m	Blaavandshuk 184 15 m	Leeuwarden 010 2 m	Helder 271 52 m	Emden 154 2 m	Helgoland 466 42 m	Unterlüß 181 94 m	Swinemünde 455 10 m	Nest 266 2 m	Gotenhafen 550 16 m	Gerdauen 319 63 m
gg G G	03 05	03 05	03 05	03 05	78 05	03 05	03 05	03 05	03 05	03 04	03 05		03 05				
41	-	-	-	-	-	-	-	-	-	-	-		-				
96	-	-	-	-	-	-	-	-	-	-	-		-				
225	-50	-55	-57	-	-54	-52	-55	-	-60	-60	-62		-52				
300	-56	-54	-53	-	-50	-53	-51	-53	-49	-50	-53		-50				
400	7 -53	-50	-47	-39	-43	-48	-47	-40	6 -55	-53	-53		-43				
500	11-40	11-40	-39	26-29	-35	13-39	15-34	22-32	27-27	29-28	25-24		-34				
600	9-31	8-30	-30	16-24	-28	11-28	12-27	15-26	20-20	25-19	13-25		-26				
700	8-22	7-22	11-20	10-18	-20	4-20	7-23	4-20	13-16	15-15	10-16		-19				
800	7-16	7-13	11-12	6-15	-14	8-12	6-14	4-15	8-13	-10	-12		-14				
900	2-10	4-6	-6	-6	-7	5-6	-6	5-7	10-5	8-6	-5		-7				
950	1	4	-	-	-	4	6	6	10	10	-		-				
Boden	-12-18	-10-14	10+0	8+9	5-2	1-12	10-4	9-4	4-1	0+1	4+0		7-1				
41	-	-	-	-	-	-	-	-	-	-	-		-				
96	-	-	-	-	(1572)	-	(1581)	-	-	(1585)	-		-				
225	1014	1020	1028	-	1043	1032	1046	1045	1066	1067	1055		1047				
300	835	840	848	(874)	862	850	866	867	886	888	878		864				
400	656	658	663	686	675	667	679	680	695	698	689		677				
500	510	515	517	532	525	520	527	527	540	545	536		527				
600	387	388	392	403	399	395	399	399	409	414	405		406				
700	277	289	282	291	288	285	286	288	296	300	295		288				
800	180	181	184	193	190	186	192	191	197	201	196		190				
900	92	93	95	105	102	97	103	102	107	111	107		101				
1000	12.2	17.5	12.7	23.1	20.0	15.6	19.2	20.3	24.7	29.0	24.2		19.7				
41/96	-	-	-	-	-	-	-	-	-	-	-		-				
96/225	-	-	-	-	(529)	-	(535)	-	-	(518)	-		-				
225/500	504	508	511	-	518	512	519	(518)	526	522	520		520				
500/1000	500	500	504	509	505	505	506	507	515	516	511		507				
Markante Punkte	-	-	-	-	12571	-	-	-	-	-	-		-				
	-	-	-	-	14581	-	13541	-	-	10591	-		-				
	-	-	-	-	19571	-	19541	-	-	14591	26591		16521				
	-	-	-	-	20551	-	23551	-	-	18631	35951		18531				
	-	-	-	-	25551	-	33991	-	-	19621	38921		21521				
	-	-	-	36941	27541	-	43911	-	22611	21631	43841		29511				
	-	10561	20561	38911	64748	-	48851	-	56702	25601	54762		38951				
	-	35531	33571	47802	75678	20521	65733	25541	64713	57723	57751		61752				
	36561	42921	45941	53773	78661	28541	73694	43861	75625	64691	64757		67312				
	45957	85628	52881	73672	45531	34521	43627	56785	85684	77157	77667		71691				
	77728	95557	88591	75488	97533	45951	84517	73716	00027	85601	92537		73091				
	94587	11628	02029	02508	02519	80525	02017	03026	03032	04039	03010		01009				

Ort (Kennziffer, Höhe)	Helsingø 519	Siegen 520	Raesfeld 561	Erfurt 646 313 m	Berlin 440 57 m	Oschatz 681	Neisse 974	Freiburg 580	Reichenbach 595	München 474 536 m	Pilsen 466 366 m	Wien 501 157 m	Klagenfurt 302 444 m
gg G G	03 06	03 05	03 05	03 05		03 05	03 05	03 05	03 05				03 05
41	-	-	-	-		-	-	-	-				-
96	-50	-	-	-		-	-	-	-				-
225	-52	-58	-56	-		-50	-53	-62	-				-63
300	-55	-49	-50	-		-51	-51	[illegible]	-48				[illegible]
400	-44	-45	-37	4 -44		4 -46	-43	[illegible]	-37				-43
500	-30	23-38	39-27	12-35		12-15	23-32	[illegible]	23-31				[illegible]
600	13-28	24-19	23-20	14-22		13-26	12-26	12-20	14-22				13-24
700	[illegible]	17-15	19-15	13-14		12-19	10-20	14-17	14-17				16-19
800	-14	8-13	10-12	5-15		12-11	11-11	6-14	8-14				16-10
900	-6	12-5	8-5	5-7		11-5	11-4	17-7	9-6				9-4
950	-	9	10	6		11	11	14	9				5
Boden	8-3	8-[illegible]	8-1	6-4		9-3	11-2	8-6	7-[illegible]				5-8
41	-	-	-	-		-	-	-	-				-
96	1573	-	-	-		-	-	-	-				-
225	1034	1064	1065	-		1044	1038	1059	(1065)				1052
300	853	885	885	(860)		861	857	888	882				867
400	670	675	696	677		676	673	694	691				681
500	520	547	541	527		527	522	540	538				531
600	394	409	410	401		400	394	410	409				402
700	384	396	297	289		289	284	296	297				291
800	286	297	198	192		190	185	198	199				192
900	97	107	109	103		100	95	110	110				102
1000	15.5	25.1	25.9	21.3		18.2	13.0	20.1	27.0				20.4
41/96	-	-	-	-		-	-	-	-				-
96/225	530	-	-	-		-	-	-	-				-
225/500	514	526	524	-		517	516	519	(527)				521
500/1000	505	515	515	506		509	509	512	510				510
Markante Punkte	-	-	-	-		-	-	-	-				-
	-	-	-	-		-	-	-	-				-
	-	-	-	-		-	-	-	-				-
	-	-	-	-		-	-	-	-				-
	09501	17531	-	-		-	-	-	-				15561
	17541	30571	35571	-		-	-	-	-				19551
	33551	26551	58708	35501		20501	18991	-	25621				25911
	43911	48819	61708	54824		38991	26531	20591	34931				28981
	56815	54738	63559	48689		63735	28561	26561	74656				33521
	64733	74668	76659	74700		65740	35511	68613	77660				47707
	68746	87579	97067	84625		97510	54786	76635	95527				95527
	01027	99519	03028	02508		01009	94018	96538	96538				[illegible]

gg = Datum
GG = Uhrzeit (D. G. Z.)

Aufstiege mit Positionsangaben

Länge und Breite

Flugzeugaufstiege

heute / gestern

Ort (Kennziffer, Höhe)	Mailand 302 110 m	Venedig 312 10 m	Vicenza 752	52 N 05 E	49 N 16 E	57 N 21 E	57 N 22 E	Lindenberg 425 122 m (heute)	Hamburg 403 (heute)	Lindenberg 425 122 m (gestern)	Wien 501 (gestern)
gg G G				03 04	03 06	03 10	02 11	03 05	03 07		02 06
41				-	-	-	-	-	-		-
96				-	-	-	-54	-	-		-
225				-	-54	-	-49	-	-		-62
300				-	-74	-50	-45	-	-		-41
400				-58	-49	-44	-40	-	-		-31
500				-28	-36	-34	-34	-	16-34		-19
600				-19	-25	-22	[illegible]	-	12-27		-17
700				-16	-21	-18	-16	10-20	9-19		2
800				-14	-11	-12	-11	18-12	6-14		[illegible]
900				-5	-4	-6	-5	10-4	5-7		[illegible]
950				-	4	-	-	12	6		
Boden				12	4	0	12	5-2	6-4		-1
41				-	-	-	-	-	-		-
96				-	-	-	1365	-	-		-
225				-	1044	[illegible]	1042	-			1031
300				(853)	863	512	832	-	-		[illegible]
400				695	670	[illegible]	645	-	-		617
500				541	530	492	495	-	526		[illegible]
600				410	402	360	367	-	399		404
700				397	293	253	255	[illegible]	288		290
800				198	193	154	156	187	[illegible]		192
900				105	107	56	64	[illegible]	101		97
1000				27.4	[illegible]	16.6	16.7	15.7	19.0		[illegible]
41/96				-	-	-	-	-	-		-
96/225				-	-	-	[illegible]	-	-		-
225/500				-	514	[illegible]	525	-	-		[illegible]
500/1000				514	[illegible]	[illegible]	511	-	506		514
Markante Punkte				-	-	-	-	-	-		-
				-	-	-	-	-	-		-
				-	-	-	-	-	-		-
				34512	-	-	-	-	52242		10621
				44831	-	-	-	-	54721		[illegible]
				49791	-	-	10591	63719	64734		[illegible]
				59761	-	-	35977	72642	73671		[illegible]
				63873	45741	24961	45861	75669	75656		[illegible]
				[illegible]	24686	29991	62701	85606	79644		[illegible]
				99631	61751	33417	73641	85568	84610		[illegible]
				95511	98511	65021	76641	[illegible]	94515		[illegible]
				04610	01519	07520	99530	[illegible]	02577		[illegible]

Klartexte:

Rumburg: 3.5. 9h [illegible]

Lindenberg: 3.5. 6h Drachenaufstieg 8/10 Ac u. St.

Karten vom Frühtermin

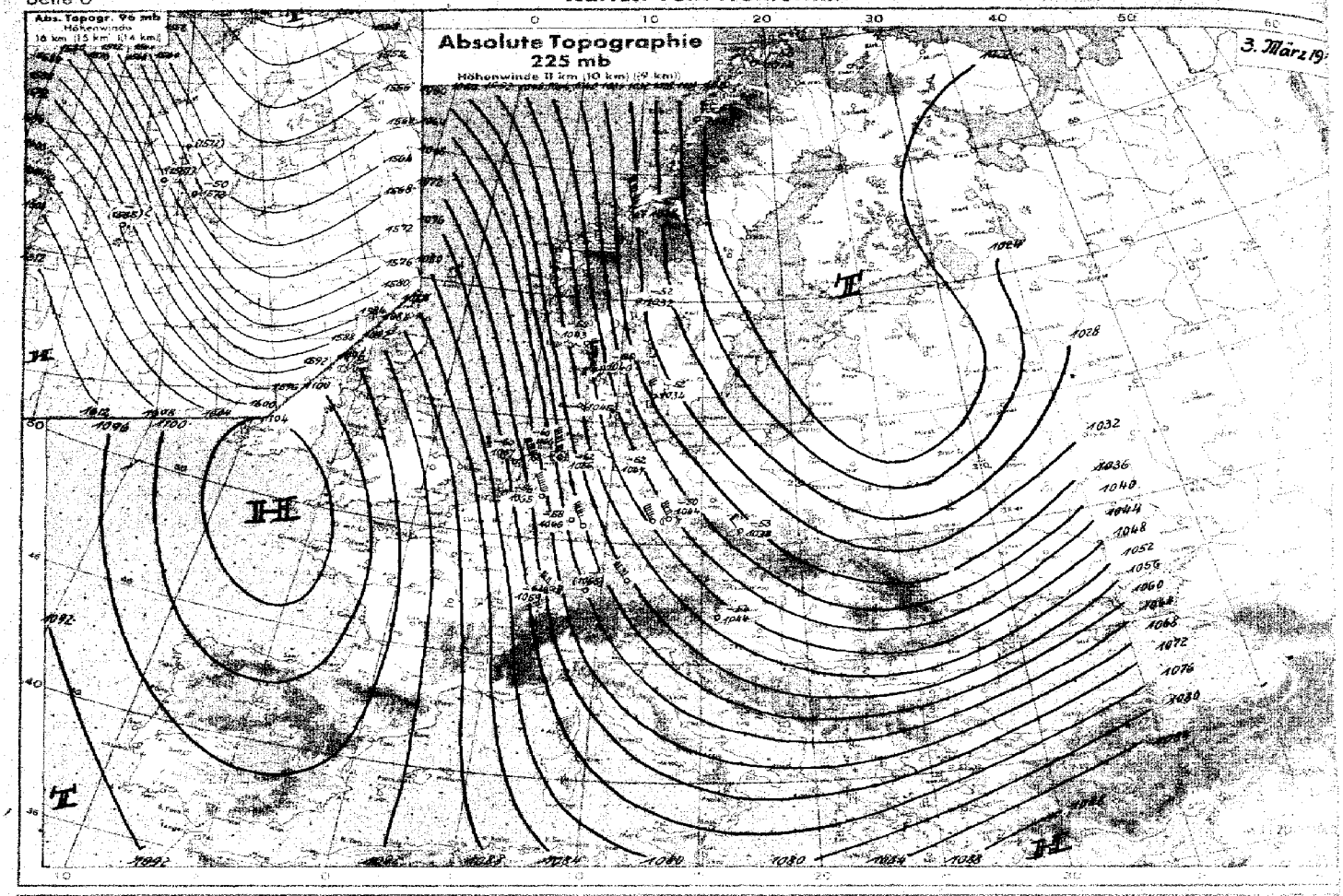

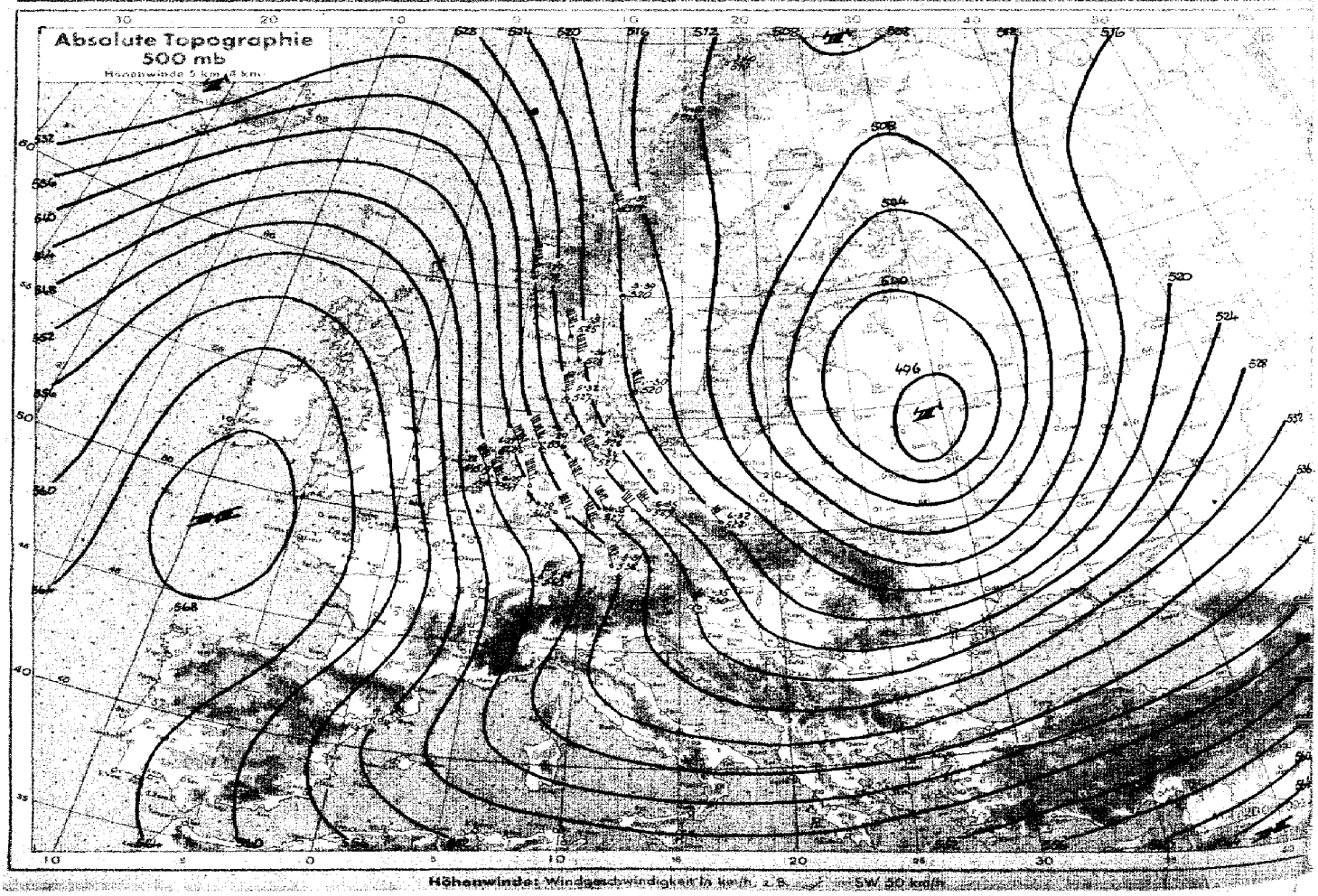

Höhenwinde: Windgeschwindigkeit 10 km/h, z. B. SW 50 km/h

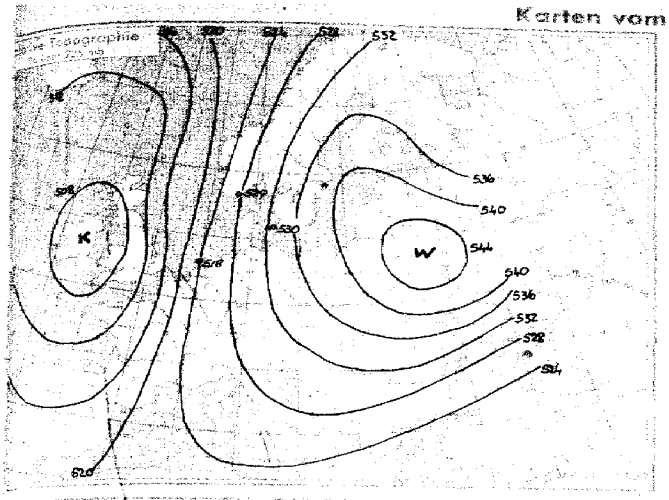

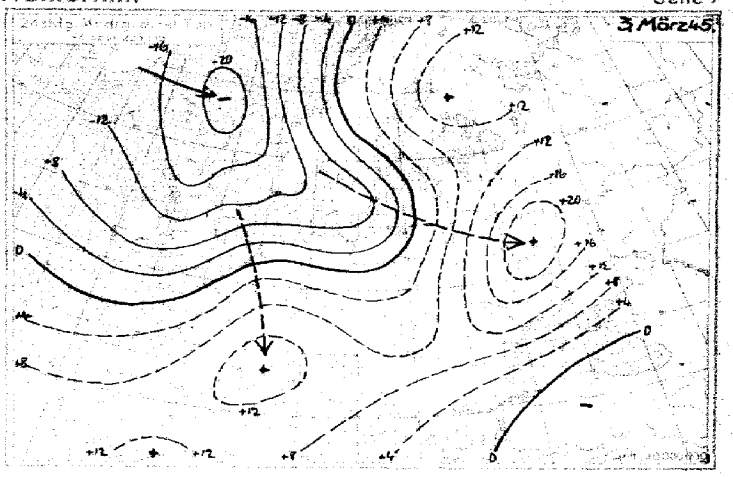

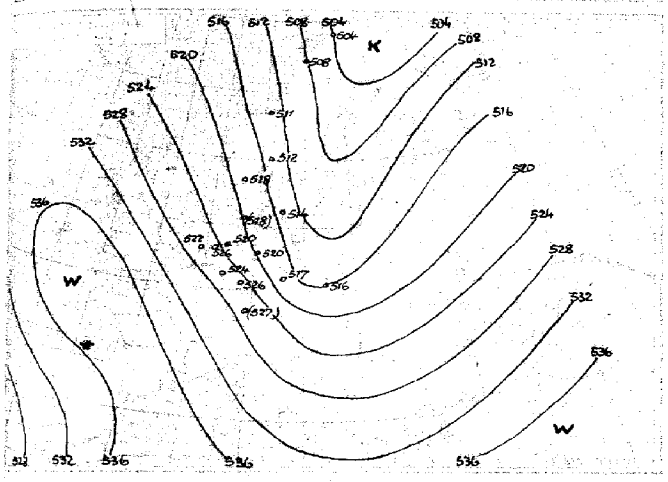

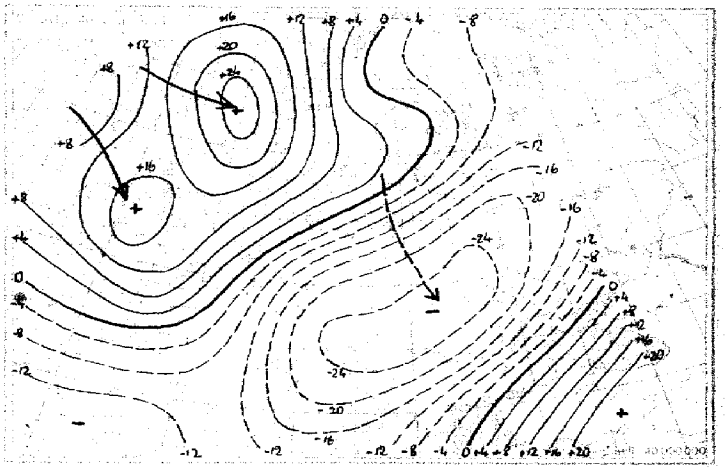

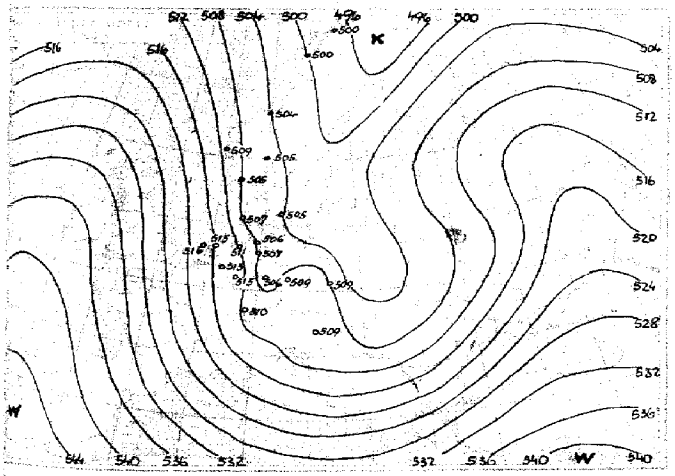

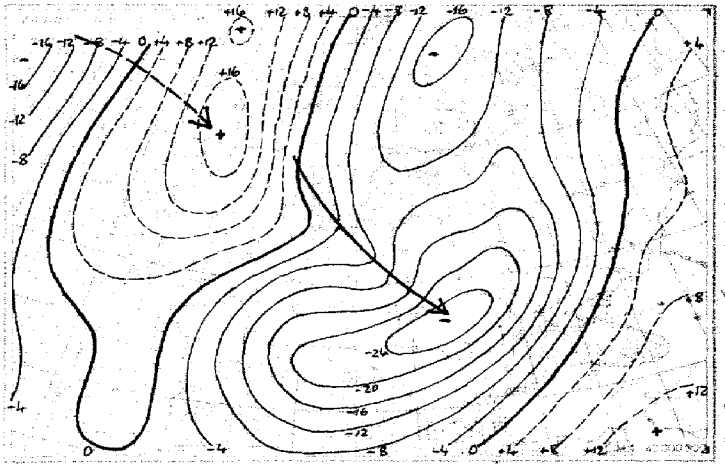

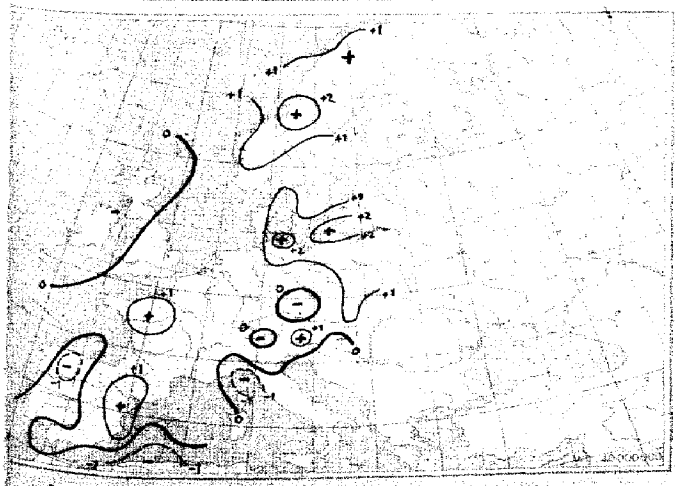

3stündige Bodendruckänderung seit heute 5 Uhr in Millibar

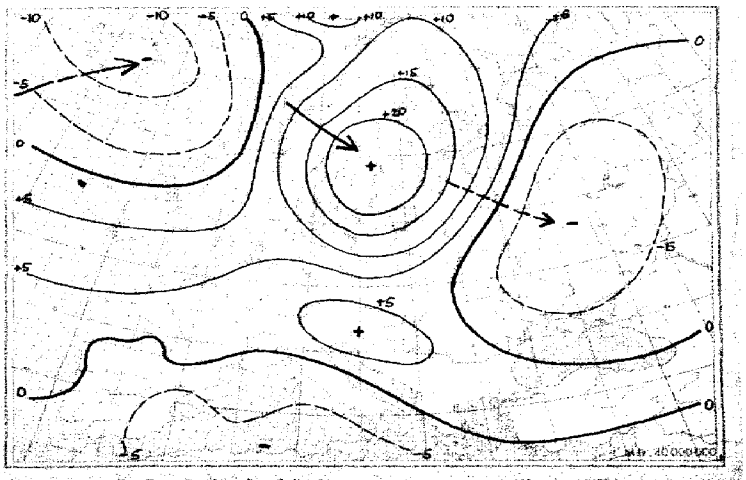

24stündige Bodendruckänderung seit gestern 8 Uhr in Millibar

Nr. 62

Höhen-Aufstiege

2. Teil

Sonnabend den 3. März 194_

Seite

Vortag

gg = Datum
G,G, = Uhrzeit (O.G.Z.)

Oberer Teil: QQTT = Relative Feuchte in 10%, darunter Pseudopot. Temperatur in °C und wahre Temp. (°C) an den Hauptisobarenflächen.
Mittlerer Teil: HHH = Höhen der Hauptisobarenflächen in dyn. Dekametern.
HrHrHr = Abstand zwischen 500 u. 1000, 225 u. 500, 96 u. 225, 41 u. 96 mb-Fläche.
Unterer Teil: PPTTU = Druck, Temperatur und Feuchte an den markanten Punkten.

Klammern zeigen an, daß der Wert durch Verlängerung der Zustandskurve ergänzt ist.

Ort		Bergen 022	Kjeller 041	Hanstholm 183	Leeuwarden 010	Herder 291	Emden 154	Uterland 181	Helgoland 465	Raesfeld 061	Erfurt 646	Berlin 440	Wien 501	Klagenfurt 302
	gg G.G.	0217	0216	0216	0217	0216	0216	0216	0210	0217	0217	0217	0217	0217
QQTT	41	-	-	-	-	-	-		-	-	-	-	-	-
QQTT	96	-	-53	-51	-	-	50		-	-	-64	-46	-	-
QQTT	225	-	-52	-51	-	-57	-55		-41	-	-50	-49	-56	-60
QQTT	300	-57	-57	-53	4 -60	-47	-48		-35	-47	-42	-46	-40	-46
QQTT	400	-48	-45	-43	-35	-34	-40		-38	-33	8 -37	-43	-32	-31
QQTT	500	-36	4 12-34	16-30	4 25-27	29-26	-32		5 25-29	4 26-27	8 21-38	5 15-37	-21	4 34-21
QQTT	600	-27	4 13-26	12-24	5 15-15	2 21-20	5 14-27		4 22-30	4 16-24	9 27-25	6 15-25	-27	8 21-20
QQTT	700	-21	5 8-22	2 10-18	5 -23	7 11-19	11-19		-14	5 9-30	0 14-18	8 15-16	-18	7 23-21
QQTT	800	5 4-15	6 6-13	-9	6 9-13	5 6-15	11-13		-8	6 8-12	0 15-10	9 10-11	-0	7 27-12
QQTT	900	2-7	4 8-4	-3	8 6-7	5 6-6	-6		9 16-1	5 9-2	0 11-5	8 11-0	-1	5 16+2
QQ	950	5	9	10	7	7	-	-	·	11	11	12		15
QQTT	Boden	7-3	8-6	16+1	11-2	16-1	11+0		14-1	11-2	9-1	11-3	15+1	15-10
HHH	41	-	(1097)	(2129)	-	-	(2152)		-	-	(1148)	-	-	-
HHH	96	-	1565	1538	-	-	1597		-	-	1604	1595	-	-
HHH	225	-	1030	1045	-	1077	1055		1077	-	1060	1044	1059	1104
HHH	300	856	852	861	879	890	872		879	884	873	858	876	892
HHH	400	674	667	679	689	697	682		686	691	682	671	682	699
HHH	500	526	517	525	533	541	527		533	536	530	522	527	540
HHH	600	399	392	399	404	410	402		412	406	402	395	400	408
HHH	700	289	280	288	298	299	291		289	295	291	284	289	294
HHH	800	191	182	183	195	199	193		188	197	191	184	190	192
HHH	900	102	93	96	106	109	104		98	107	101	94	99	101
HHH	1000	20.7	10.1	13.1	23.8	27.2	21.4		14.8	24.1	19.0	11.4	15.5	16.3
HrHr	41/96	-	(532)	(541)	-	-	(546)		-	-	(544)	-	-	-
HrHr	96/225	-	535	543	-	-	542		-	-	544	550	-	-
HrHr	225/500	-	513	540	-	531	527		539	-	530	528	531	534
HrHr	500/1000	515	507	512	510	513	607		518	512	511	511	512	524
PPTTU (Markante Punkte)		-	-	07531	-	-	07501		-	-	-	-	25941	-
		-	-	09521	-	22591	13991		-	-	09991	-	38921	-
		-	-	12481	-	22591	16501		21931	-	04541		33831	-
		-	-	14611	-	34591	23561		28901	-	13981	10361	42831	-
		-	18551	22521	-	46791	26531		33901	22511	17521	16551	42791	16625
		46911	12561	31501	-	53754	28981		36891	35891	24501	18931	53791	24641
		57781	14531	43911	-	56731	34911		37881	43601	35941	21931	57791	48525
		58781	15561	45971	-	57731	36941		38891	48801	48858	35981	61771	55706
		63991	29591	46901	30504	66661	46821		39891	54764	58759	45891	68691	58718
		72691	35961	56801	43814	77691	59804		47827	67744	62749	49881	93661	94584
		75691	16014	83561	55765	95526	63681		62694	85076	83591	96629	98051	75597
		01502	17025	01043	03047	03057	02048		01038	33046	99017	00046	00066	40053

Höhenwinde

gg = Datum
G₂G₂ = Uhrzeit (O.G.Z.)

Pi = Art der Messung C = Wolkenart Ep = Durchführung der Messung HgHg = Gipfelhöhe PiPi = Art der Messung

HpHp = Mittlere Höhe über NN
DpDp = Windrichtung (N = 36)
vp = Windgeschwindigkeit in Stufen für je 10 km

Ort	Bardufoss 739	Bodö 010	Bodö 010	Drontheim 017	Drontheim 017	Bergen 022	Bergen 022	Kristiansand 032	Kjeller 041	Kjeller 041	Kjeller 041	Oldsum 519	Hanstholm 183	Blaavandshuk 184	Blaavandshuk 184	Leeuwarden 010	Leeuwarden 010	Heider	Herder 291	Emden 154	Emden 154	Wunstorf 176	Wunstorf 176
gg G₂G₂	0217	0242	0305	0305	0217	0305	0217	0305	0306	0216	0244	0306	0305	0305	0217	0305	0217	0304	0216	0305	0216	0305	0216
Pi C Ep HgHg oder PiPi	45523	26320	44	77	44240	77	77	77	44	44	28808	77	77	88	86200	99	-	-	09334	00265	77	36743	26706
27 km																							
21																							
16																							
13										8.6 / 36 90													
11				13.5 / 35 250	10.5 / 34 40					7.0 / 35 90													10.0 / 34 230
9				35 170	33 40	9.3 / 36 180				5.3 / 09 60		10.4 / 35 60	04 260		34 100	34 180						8.7 / 35 210	33 180
7				35 150	34 70	36 190	6.5 / 34 160	35 230		4.3 / 02 90		9.0 / 35 50	36 170	9.2 / 35 60	35 110	34 170	33 200				33 140	34 180	33 140
5.5				34 100	34 110	35 160	33 120	35 140		3.9 / 36 130		7.0 / 36 60	35 110	35 130	34 70	34 140	33 170	4.8 / 34 120	34 120		33 100	34 140	33 90
4				36 90	33 90	35 110	33 90	35 80		3.7 / 36 130		5.3 / 35 90	33 90	34 110	34 90	34 170	30 140	34 140	34 120	34 130	33 90	33 100	-
3	1.7 / 05 55	1.8 / 33 40	36 60	36 80	34 80	35 90	33 80	36 60		36 90		4.0 / 35 80	34 50	34 80	35 100	34 80	34 70	35 80	34 80	34 90	33 90	31 90	32 90
2	1.5 / 36 65	1.3 / 35 70	36 60	34 100	34 90	34 60	34 90	36 40	1.7 / 36 60	05 70		3.0 / 35 90	35 30	34 70	35 70	34 90	33 70	36 70	34 80	34 80	33 90	32 80	32 90
1.3	0.8 / 19 55	1.2 / 35 70	36 30	32 90	34 90	34 60	34 50	36 50	36 70	02 60	0.7 / 33 30	2.0 / 35 80	35 30	35 60	35 70	34 60	33 70	36 60	34 80	34 90	33 70	32 60	32 80
0.8	0.3 / 03 55	0.3 / 33 50	34 30	31 70	33 70	35 40	33 70	36 60	34 60	36 70	0.5 / 35 60	35 50	36 50	35 70	33 70	34 60	34 70	35 70	35 70	34 80	33 70	32 60	31 50
0.3	0.1 / 04 90	0.0 / 33 40	18 70	31 40	33 50	35 30	33 50	36 40	33 40	36 40	0.2 / 36 70	35 50	36 50	35 20	33 60	34 60	34 70	35 50	35 40	34 70	33 80	30 50	31 50

Ort	Hamburg 403	Helgoland 465	Helgoland 165	Helgoland 465	Libau 471	Gießen 363	Gießen 363	Essen 437	Essen 437	Raesfeld 061
gg G₂G₂	0216	0310	0210	0216	0245	0304	0217	0309	0217	0305
Pi C Ep HgHg oder PiPi	88805	87896	22	86742	80445	88919	88705	84481	84188	99
27 km										
21										
16										
13	35 130									
11						12.5 / 34 20	10.3 / 32 160			
9	36 140					34 150	32 180	8.1 / 35 160	8.4 / 33 210	35 180
7	34 120	6.0 / 35 200				35 140	35 200	34 160	33 210	35 150
5.5	34 110	36 140				35 170	33 140	34 150	35 150	36 150
4	35 80	35 110		32 70	33 80	34 120	35 70	34 110	33 110	35 110
3	33 60	34 90	33 150	33 70	34 70	34 90	35 70	34 90	33 90	36 70
2	32 70	34 80	33 120	34 70		34 70	33 70	34 70	33 80	36 70
1.3	-	-	31 120	33 100	33 80	33 50	-	33 70	33 90	31 60
0.8	32 80	34 90	34 110	1.5 / 33 90	34 90	31 50	31 60	-	33 60	32 60
0.3	0.3 / 27 40	5.8 / 34 50	34 120	0.8 / 32 70	33 30	3.2 / 33 30	31 40	2.5 / 35 30	32 50	34 60

werden ab 1.1.1940 bis auf
gruppe verbreiteten Analyse
90 vom 21.12.1939).

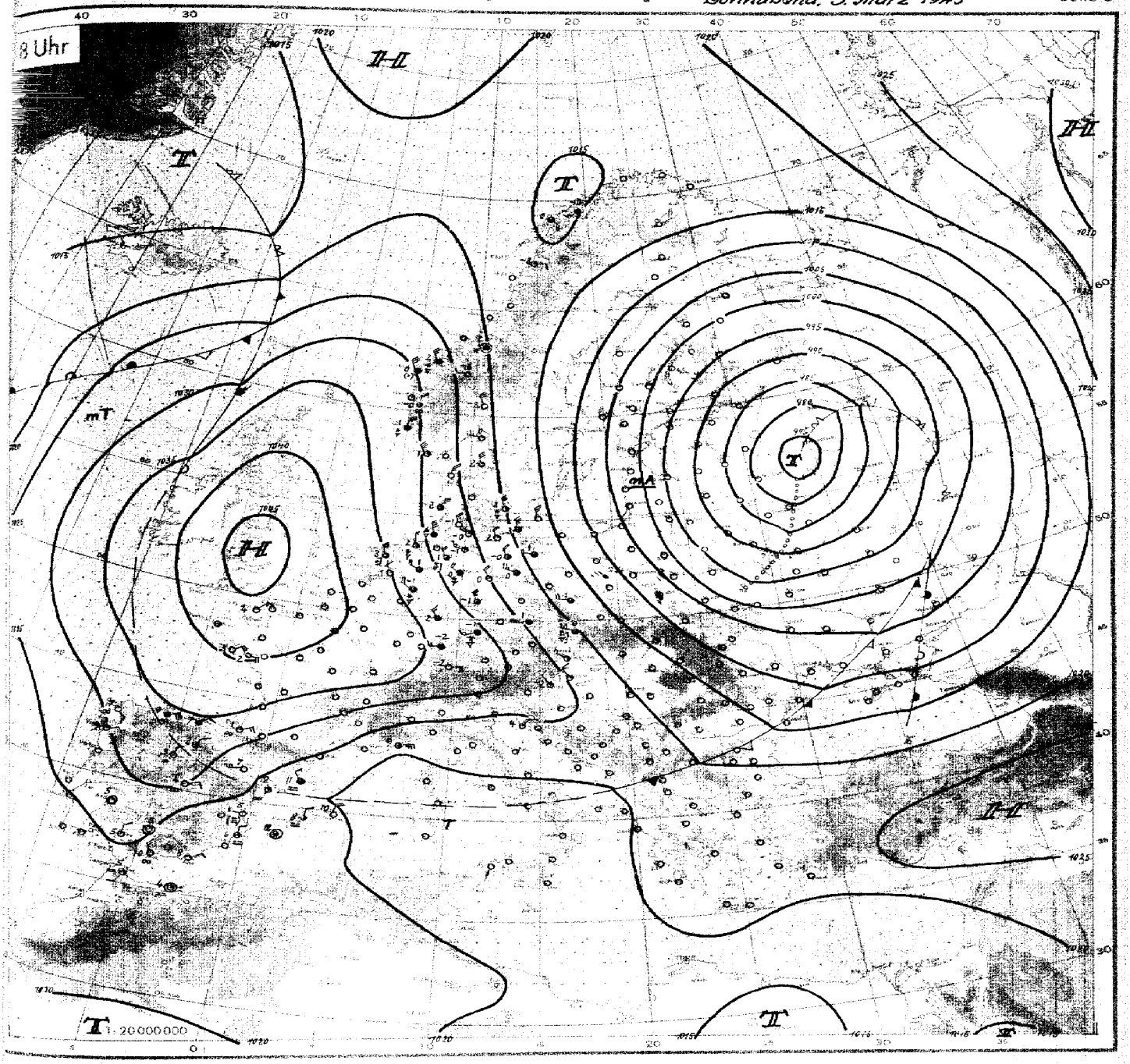

Wetterübersicht Sonnabend den 3. März 1945

Das Sturmtief verlagerte sich vom Emsenbusen weiter ostwärts und ist mit dem Bodentief nahezu zur Deckung gekommen. Es erfährt noch eine geringe Ostverlagerung und füllt sich allmählich auf, wobei es von Reststörungen umkreist wird. Der auf der Südwestseite des Sturmtiefs bis ins mittlere Mittelmeer erfolgte Vorstoß arktischer Luftmassen verschärfte noch die Kältezunge über Ostdeutschland und möglicherweise löst sich im südlichen Generalgouvernement ein abgeschlossener Kaltlufttropfen ab. Die Temperaturgegensätze im Mittelmeer sind damit erheblich größer geworden, sodaß mit dem Aufbau einer von West nach Ost verlaufenden Frontalzone auch die Ausbildung von Wellenstörungen möglich wird.

Der Durchgang der Troglinie, die im Bodenfeld nur schwach ausgeprägt war, brachte in Ostdeutschland der oberen Troposphäre noch kräftigen Temperaturrückgang von maximal 10 bis 16 Grad. Der Gradient lockerte allmählich auf. Die Föhnwirkung Südskandinaviens war zeitweise bei einem Nord von über 100 km/h bis in das mittlere Norddeutschland zu verfolgen und auch über Oberitalien kam es durch Nordföhn zu starker Austrocknung. Die Abgleitinversion innerhalb der Kaltluft sank im Reichsgebiet auf 2000–2500 m ab.

Das westeuropäische Hoch hat sich in ein warmes steuerndes Gebilde umgewandelt. Bereits gestern abend war über dem Reich ein Rechtdrehen des Höhenwindes zu beobachten und über Nordwestspanien bei schwachem südöstlichem Höhenwind die Ausbildung eines abgeschlossenen Höhenhochs über der Biskaya wahrscheinlich. Druckwellen, die die Azoren passieren, leiten in seiner Westflanke einen neuen großräumigen Warmluftvorstoß ein. Belegt hierfür ist zunächst nur das Rechtdrehen und kräftige Auffrischen des Höhenwindes über Westnorwegen, dort in Bergen in 5000 m Nord 160 km/h beträgt. Die gleichzeitig beobachtete Erwärmung in der Höhe stammt zum größeren Teil wahrscheinlich noch von dem Absinkprozeß her. Um die weiter nach Südosten verlaufende Frontalzone wird damit eine neue Störungsfolge nach Mitteleuropa einwandern, wobei der starke Luftmassengegensatz noch eine weitere Verschärfung bewirken wird. Die Umstellung auf eine Nordwestwetterlage, die Anfang März häufig eintritt, scheint damit vollzogen.

gez. Brauer

Zentrale Wetterdienstgruppe

 Sonnabend, den 3. März 19

Ausland — Gestern 14 Uhr / Gestern 19 Uhr

Bodenstationen: Küstenorte o	Höhe m	JJJ	14 Uhr CC	14 Uhr wwVhN	14 Uhr DDFWN	14 Uhr PPPTT	14 Uhr UC app	19 Uhr CC	19 Uhr wwVhN	19 Uhr DDFWN	19 Uhr PPPTT	19 Uhr UC app	19 Uhr RR
Ingöy o	4	005											
Tromsö o	102	008	02	03990	19228	08354	5x308	01	02960	19215	10550	57310	00549
Bodö o	17	010											
Nordöyan o	37	014	36	10853	28684	19001	60311	36	10853	28585	15501	60202	93487
Drontheim o	64	017						90	26855	24485	17650	80205	06026
Krakenes o	41	021											
Utsira o	56	026						36	02554	82684	27102	80208	94671
Lister o	9	030	90	01863	29803	20703	50221	90	01843	28803	23102	50209	00081
Färder o	9	036						33	02964	30524	16003	50340	00491
Aarhus o	47	180	14	01883	61714	11905	53312	51	01390	28604	16703	60345	00580
Kopenhagen o	1	181	10	01842	61702	05106	60212	57	22852	63724	10405	63317	00480
Skagen o	3	182	24	01842	30704	08005	50317						
Hanstholm o	46	183	04	01790	63703	24304	60341	00	00690	35600	19103	60305	-
Hammershus o	77	185	5x	24838	59978	99402	9x212						
Helder o	6	291	86	22745	63786	32104	-	80	10744	30784	31805	73203	-
De Bilt	12	293	80	26746	30426	32904	80106	40	26745	28285	33702	10204	-
Mailand	119	302	00	05690	31200	11017	50806	00	14990	04200	17014	20401	-
Genua o	2	305						00	05590	00020	19111	80801	-
Venedig o	10	312	52	05556	08728	19209	80402	57	05555	02127	17907	80506	-
S. Sebastián	258	350	13	05851	28412	32609	80903	4x	04748	30328	31708	9x101	00370
Gijón	13	351	50	05702	06412	32212	70903						
Madrid	667	353	00	25690	04200	xxx16	40807						
Sevilla	7	354	00	02890	26126	28516	57903	00	02790	00014	24919	45604	00200
Almeria o	65	355	20	04851	18214	27845	72807	40	02454	18910	24912	60803	00281
Mahon	40	357	70	02759	28314	24515	60804	40	01754	28201	21913	70300	00140
Barcelona o	42	358	00	00940	20200	23016	30605						
Valencia o	18	359	00	00942	08200	37915	50809	00	01790	08402	24112	91604	00280
La Coruña o	57	362	00	00840	00000	27946	50804	00	02790	24215	xxxxx	06463	0x700
Tetuan	85	028	50	02857	39427	28146	00905						
Funchal o	110	395											
Teneriffa o	37	400	50	057x0	49200	21922	40103						
V. Cisneros	6	404						01	056x0	32426	24921	42602	00370
Budapest	137	541											
Canea	63	737											
Bergstationen:	**Höhe m**	**JJJ**	**CC**	**wwVhN**	**DDFWN**	**PPPTT**	**UC app**	**CC**	**wwVhN**	**DDFWN**	**PPPTT**	**UC app**	**RRTTE**
Fanaraken	2072	024	xx	83002	38749	78969	0x224	xx	83009	28649	82166	0x208	02047
Svandals Flona	1065	026						30	24915	28785	95058	9x204	02599

Ausland — Heute 2 Uhr / Heute 8 Uhr

Bodenstationen: Küstenorte o	Höhe m	JJJ	2 Uhr CC	2 Uhr wwVhN	2 Uhr DDFWN	2 Uhr PPPTT	2 Uhr UC app	8 Uhr CC	8 Uhr wwVhN	8 Uhr DDFWN	8 Uhr PPPTT	8 Uhr UC app	8 Uhr RR
Ingöy o	4	005											
Tromsö o	102	008						00	00990	26308	24753	50405	00554
Bodö o	17	010						04	01893	06203	11158	00308	00609
Nordöyan o	37	014											
Drontheim o	64	017	6x	26548	57588	17501	8x806	62	71747	27378	20402	8x413	03524
Krakenes o	41	021	87	83655	30788	29601	0x306	87	70654	28688	30300	0x303	95567
Utsira o	56	026						62	83645	32628	29904	8x104	94561
Lister o	9	030	xx	21989	28601	26201	5x905	40	01964	28601	27701	50200	00490
Färder o	9	036	00	00970	27500	20601	50308	50	01962	25302	21600	60303	00383
Aarhus o	47	180	04	11890	22402	21601	80307						
Kopenhagen o	1	181	00	00770	30600	17302	60340	80	84x83	30604	19802	11408	00480
Skagen o	3	182						04	01890	30602	22002	50306	00648
Hanstholm o	46	183						00	00890	32500	-	-	-
Hammershus o	77	185						54	01842	30502	26802	70322	00580
Helder o	6	291						50	22755	30665	34823	84300	-
De Bilt	12	293						50	01861	30121	35101	70200	-
Mailand	119	302	03	05593	08104	24106	82309						
Genua o	2	305	00	05790	78200	24xxx	73810						
Venedig o	10	312											
S. Sebastián	258	350						50	05851	06311	35301	80105	02370
Gijón	13	351						53	05674	39616	33509	80805	00270
Madrid	667	353	00	00790	00000	xxx03	60901	00	05790	06100	27509	70403	00030
Sevilla	7	354	00	00790	00000	39006	70803	00	05790	32200	28205	80300	00040
Almeria o	65	355	00	00890	02210	24300	90906	00	00890	04100	22708	90901	00480
Mahon	40	357	50	01752	28202	23012	80602	00	00890	32400	22610	60402	00090
Barcelona o	42	358						50	04665	28115	29411	80209	00351
Valencia o	18	359						00	01590	24100	25505	90307	00170
La Coruña o	57	362	00	00800	00000	31808	70302	00	05791	12131	30407	80104	00160
Tetuan	85	028						05	04890	18414	23505	06603	00030
Funchal o	110	395											
Teneriffa o	37	400						00	007x0	00000	20112	50501	00170
V. Cisneros	6	404						00	05740	04200	16116	43403	00260
Budapest	137	541											
Canea	63	737											
Bergstationen:	**Höhe m**	**JJJ**	**CC**	**wwVhN**	**DDFWN**	**PPPTT**	**UC app**	**CC**	**wwVhN**	**DDFWN**	**PPPTT**	**UC app**	**RRTTE**
Fanaraken	2072	024	xx	83109	30549	84267	0x203	5x	49405	31685	85967	0x702	02679
Svandals Flona	1065	026											

Wolkenzugmessungen

yy = Datum
GzGz = Uhrzeit (D. G. Z.)

HuHu = Höhe über NN
DpDp = Windrichtung (N = 36)
vp = Windgeschwindigkeit in Stufen für je 10 km

Ort																		
yyGzGz																		
HuHu																		
DpDp vp																		

Höhenwinde

yy = Datum
GzGz = Uhrzeit (D. G. Z.)

Pi = Art der Messung C = Wolkenart Ep = Durchführung der Messung HgHg = Gipfelhöhe PiPi = Art der Messung

HpHp = Mittlere Höhe über NN
DpDp = Windrichtung (N = 36)
vp = Windgeschwindigkeit in Stufen für je 10 km

Ort	Mark. Friedland 256	Nest 266	Nest 266	Kolberg 294	Stettin 404	Magdeburg 408	Lindenberg 425	Berlin 440	Berlin 440	Schkeuditz 449	Stolp 459	Mockau 620	Coburg 704	Erfurt 646	Erfurt 646	Oschatz 684	Breslau 411	Gleiwitz 458	Posen 552	Posen 552	Litzmannstadt 557	Litzmannstadt 557	Neisse 974	Krakau 561	Rosenborn 952	Roßweiler 983	Roßweiler 983	Wiesbaden 367	München 484	Stuttgart 443	Freiburg 580	Freiburg 580	Heidelberg 740	Ne…
yyGzGz							03 06	02 47				03 05	03 05	02 47	03 05	03 05							03 05									03 05	02 47	03
Pi C Ep HgHg oder PiPi							10430	99				86224	~	44	77	99							99									99	87224	
HpHp DpDp vp 27 km																																		
21 ..																																		
16 ..								34 80																										
13 ..								30 40																										35
11 ..								34 100								10.5 34 90							34 40										29 140	35
9 ..								32 40					8.4 35 780			34 110							34 50									32 100	30 120	34
7 ..								32 60				34 110	35 150	6.5 32 110	33 130	33 80							34 60									35 90	30 140	34
5.3 ..								32 70				34 90	34 110	32 100	33 100	33 80							33 60									01 70	34 130	35
4 ..								32 80				33 80	34 80	32 90	33 80	34 80							33 70									01 60	32 70	33
3 ..							33 80	31 90				32 60	33 70	32 80	33 70	32 60							33 70									01 60	30 60	31
2 ..							34 70	32 80				32 60	33 60	32 80	32 90	30 50							33 70									36 40	28 50	30
1.3 ..							33 70	30 70				32 60	33 60	32 60	31 70	31 50							32 80									36 50	28 40	29
0.8 ..							33 70	30 70				32 60	32 40	33 70	31 60	34 20							32 70									36 30	27 30	28
0.3 ..							34 60	21 70				0.4 31 50	0.4 32 30	33 50	29 50	30 30							30 90									0.6 36 70	0.6 27 20	34 27

Ort	Feuchtwangen 742	Fürstenfeldbr. 758	Lechfeld 747	Memmingen 775	Pak-king 864	Ainring 886	Proßnitz 040	Wien 504	Klagenfurt 502	Klagenfurt 502	Pilsen 666	Pilsen 666	Prag 649	Brünn 675	Preßburg 680	Zipser Neudorf 686	Brüx 518	Wels 811	Wiener Neust. 820	Wiener Neust. 820	Mailand 302	Mailand 302	Genua 306	Venedig 312	Venedig 312	57 N 21 E	57 N 22 E	52 N 06 E	53 N 05 E	52 N 05 E	47 N 16 E	Hanstholm 183	Rochefort 201	Ro…
yyGzGz						02 05	02 47		02 17	03 05																02 40	02 47	02 18	02 13	03 01	03 06	02 46	02 47	03
Pi C Ep HgHg oder PiPi						88	88		49	44																77	25347	00008	-	77	-	77	25560	215
HpHp DpDp vp 27 km																																		
21 ..																																		
16 ..																																		
13 ..																																		
11 ..									29 110																									
9 ..							9.5 34 120		28 100																	7.5 31 170						35 130		
7 ..							6.5 34 140		29 120	33 50																6.9 04 100	35 60			34 150		35 90		
5.3 ..							34 130		30 140	33 50																5.3 29 70	36 60			34 120	4.8 30 30	35 100	35 77	
4 ..						29 90	34 90		29 100	33 70																4.9 31 90	36 50	34 120		34 100	34 60	35 70	36 57	
3 ..						32 80	34 90		26 50	33 80																32 90	35 50	34 90	35 60	34 100	34 40	35 40	36 40	35
2 ..						35 70	30 100		33 70	33 50																34 80	36 50	34 80	34 70	34 80	34 30	01 50	34 40	27
1.3 ..						34 70	29 100		35 60	34 30																-	04 50	36 80	35 70	34 70	33 30	36 60	04 30	03
0.8 ..						32 60	28 90		04 50	35 30																-	04 70	35 40	35 70	34 40	34 30	36 80	04 50	[illegible]
0.3 ..						34 50	28 70		0.5 04 30	04 40																-	04 60	34 60	35 50	34 30	34 20	34 80	05 40	[illegible]

…gang: 70 Nr. 63
…te 1

Täglicher Wetterbericht

des Deutschen Reichswetterdienstes

Herausgegeben von der Deutschen Seewarte

Verlagsort Hamburg

Sonntag, den 4. März 1945

Erläuterung: Die Beobachtungen sind sämtlich in der Form der 1935 in Warschau beschlossenen Einheitsschlüssel wiedergegeben. Kurze Erläuterungen zu den einzelnen Ziffern werden zu Beginn jedes Vierteljahres beigegeben. Ausführlich finden sie sich in „Anweisung zur Verzifferung von Wettermeldungen", herausgegeben vom Reichsluftfahrtministerium. Alle Zeitangaben in DGZ.

Deutschland Stationen:	Höhe m	JJJ	Gestern 14 Uhr CG	wwVhN	DDFWN	PPPTT	UC app	Gestern 19 Uhr CG	wwVhN	DDFWN	PPPTT	UC app	RR TxTx/SVs E
…burg-Fu.	18	403	40	01853	26403	28305	60305	04	01894	24404	24001	60203	00050
…burg/Fgh.	41	400	40	09451	30601	28404	59106	06	01490	28502	28401	81201	00041
…el	28	460						45	01941	26603	21002	60334	00090
…nemünde o	1	406	40	01843	26603	24304	40202	04	01892	61402	25903	70304	00380
…kona o	1	464											
…sterland	16	461	50	02853	32485	29904	70305	50	02853	63525	30003	60205	99940
…goland o	50	465	8X	26835	30626	30703	70307	5X	03845	30528	34003	7X201	92380
…rkum o	6	401	86	27754	63785	32904	60304	53	03855	24588	33502	48501	97280
…men	4	442	86	27754	30589	30004	60205	24	01353	30284	34002	70403	0105X
…rdhorn	22	402	20	27852	32382	33004	80302	80	02755	32325	33604	60303	01060
…tmold	178	187	5X	26854	28386	31002	7X203	3X	27557	30287	22002	7X205	01221
…nnover	51	421	80	26855	30385	28403	70703	50	01854	26304	30502	70205	97040
…gdeburg	45	408											
…sen	123	437	8X	26745	26387	-	-	86	27754	28387	-	-	-
…ln	48	436											
…chen	202	407											
…ier	265	049											
…ssel	289	351						80	63536	63787	31500	702[illegible]	[illegible]
Frankfurt/M.	111	412						50	01753	28283	32801	80402	91041
Saarbrücken	189	441											
Nürnberg	315	426	7X	26747	28487	31251	8X801	90	81634	26384	31250	03402	01014
Marienbad	538	516											
Straßburg	151	219											
Böblingen	427	443	90	23744	28485	33650	90901	8X	24458	28428	33304	7X102	02021
Friedrichshaf.	400	444											
München	528	414											
Innsbruck	573	507											
Swinemünde o	3	455						54	02855	XXX26	22803	03007	00580
Stettin	1	404						44	01862	30523	23403	60207	00380
Mirow	70	450	80	02955	30585	23103	50305	40	01962	28422	25304	50311	00090
Berlin	48	440	80	02855	28685	23704	40303	40	01803	28583	26402	50409	97040
Schkeuditz	131	449	8X	02846	61726	26303	6X405	47	01853	23504	27700	70207	10030
Erfurt	320	646	8X	84338	28688	24051	5X204	50	03863	28538	29951	80404	04023
Dresden	230	410	84	10744	28585	24404	6X103	14	02752	24383	26005	70204	97031
Plauen	449	458						36	26645	28386	-	-	-
Prag	363	669											
Budweis	406	670											
Olmütz	263	676											
Passau	302	865											
Salzburg	434	508											
Wien	157	501											
Graz	334	505											
Klagenfurt	449	502											
Rügenwalde o	7	429	90	02765	30515	18001	60307						
Danzig	15	405						5X	02956	28526	13003	6X205	10050
Königsberg	20	422											
Memel o	3	447											
Thorn	47	551											
Posen	99	552											
Grünberg/Schl.	148	420											
Breslau	117	411											
Gleiwitz	256	454											
Warschau	107	566											
Bialystok	135	565											
Litzmannstadt	176	557											
Lublin	203	559											
Krakau	216	561											
Lemberg	330	571											

Deutschland Stationen:	Heute 2 Uhr CG	wwVhN	DDFWN	PPPTT	UC app	Heute 8 Uhr CG	wwVhN	DDFWN	PPPTT	UC app	RR TxTx/SVs E
…burg-Fu.	5X	03876	22328	28502	7X805	5X	65526	18528	24101	[illegible]X821	93027
…burg/Fgh.						5X	51525	28468	28404	3X725	82004
…el	57	02149	22425	24611	8X137	5X	73528	1X375	20506	3X823	04517
…nemünde o	50	04952	26102	25704	80705	5X	5X438	22428	15704	3X706	[illegible]6141
…kona o	04	01842	26404	23704	87103						
…sterland	5X	05656	26428	-	-	5X	22525	05666	20001	9X616	03051
…goland o	5X	62435	26488	29003	3X910	5X	41535	26765	21804	3X814	02415
…rkum o	5X	05548	26438	31504	9X808	5X	62538	55568	25505	0X311	08351
…men	5X	02755	22225	30412	80709	6X	62636	224[illegible]	23603	0X819	26031
…rdhorn						6X	12735	24568	26304	0X810	28011
…tmold						5X	77518	22488	27300	9X713	02066
…nnover	5X	03765	26388	30701	8X705	5X	28338	22478	24401	0X715	31004
…gdeburg	10	04854	26404	29300	70903	50	72458	22508	25304	40522	97541
…sen	5X	02757	20327	25[illegible]	8X200	5X	77338	20478	-	-	-
…ln											
…chen											
…ier											
…ssel	5X	65758	28228	33351	8X304	5X	72538	24328	-	-	-
Frankfurt/M.											
Saarbrücken						52	05754	00028	XXX50	70803	-
Nürnberg						5X	03568	24228	32851	8X563	97563
Marienbad											
Straßburg											
Böblingen	5C	83758	28268	35151	9X301	57	02855	24276	34553	90804	00525
Friedrichshaf.	5X	05767	24187	36752	2X202	04	72353	32445	37459	02701	20604
München	50	05755	26305	34553	80307	54	05756	22327	34053	8X101	XX558
Innsbruck	5X	74438	08578	33259	9X309	50	23645	08475	29955	90304	07568
Swinemünde o	50	52865	26326	24801	70302						
Stettin	03	02995	24325	24404	60104						
Mirow	04	05700	26202	25352	90952	5X	72658	22428	20751	9X817	97523
Berlin	00	00790	26400	27551	80104	57	03755	24428	23550	8X942	00523
Schkeuditz	04	00793	28505	29851	80402	57	03755	22628	26300	8X742	00513
Erfurt	5X	02777	26427	33054	7X302	52	74764	22328	28654	8X744	00533
Dresden						5X	05655	26426	26454	7X707	00539
Plauen	53	05544	26327	32454	9X403	5X	02757	18227	29453	8X807	-
Prag	00	00790	26600	28752	7032X	57	02783	25526	28253	79701	00530
Budweis						54	02755	28426	29552	70202	91533
Olmütz	64	02790	28525	2955X	7X702	54	05664	28526	25352	80404	01534
Passau											
Salzburg	90	05655	28387	22853	90205						
Wien	50	05664	28424	25503	60200						
Graz	00	05790	24700	27452	70303	74	01863	28403	26402	40803	00554
Klagenfurt	54	02863	28204	28054	70402	50	0147X	00002	28457	80102	00584
Rügenwalde o											
Danzig						50	01862	22302	19253	02904	00523
Königsberg											
Memel o											
Thorn											
Posen											
Grünberg/Schl.											
Breslau	5X	71657	30377	23557	8X102						
Gleiwitz											
Warschau											
Bialystok											
Litzmannstadt											
Lublin											
Krakau											
Lemberg											

Bergstationen:	Höhe m	JJJ	CG	wwVhN	DDFWN	PPPTT	UC app	CG	wwVhN	DDFWN	PPPTT	UC app	RRTTE	CG	wwVhN	DDFWN	PPPTT	UC app	CG	wwVhN	DDFWN	PPPTT	UC app	RRTTE
Sonnblick	3106	503																	XX	77009	65779	26973	7X902	-
Zugspitze	2962	416												XX	77109	32574	35070	0X205	XX	46109	32479	04370	0X801	05719
Zirbitzkogel	2397	506												XX	46009	63749	56268	0X300	XX	49209	63549	55768	0[illegible]703	00674
Schneekoppe	1602	428	XX	77009	61879	30161	0X702	XX	77009	63979	32361	0X212	02609	XX	77009	63979	32862	0X502	XX	49109	62879	33263	0X401	02639
Feuerkogel	1577	662																	XX	77009	24479	43062	8X300	-
Feldberg/Sch.	1493	427												30	0376X	26408	XXX51	8X904	XX	46109	30479	57169	7X801	-
Schöckl	1446	511																	56	45036	65546	55761	0X208	03680
Panzer	1214	519						XX	46304	30444	41158	9X615	99559						5X	05626	28498	82355	5X603	03605
Fichtelberg	1213	419																	XX	49709	28649	80859	9X711	-
Hornisgrinde	1166	561	XX	77009	28579	93456	0X300	XX	48109	24379	93455	0X300	95555						XX	48109	22229	93257	8X705	99528
Brocken	1141	418	XX	41109	63879	89557	9X803												XX	78089	26879	81756	0X313	02580
Wasserkuppe	923	423	5X	05428	28548	17255	0X303	50	05535	28525	17555	02404	02547	5X	05427	28427	19256	0X101	XX	77004	20479	17356	0X808	91767
Inselsberg	915	445	5X	72728	63978	13354	9X301	50	26427	61787	15456	0X304	02557						XX	77109	54829	[illegible]56	0X808	13564
Kahler Asten	840	417	6X	72728	61678	25154	0X300	5X	72728	63578	25654	0X202	02542											
Feldberg/Ts.	801	424																						
Kalmit	673	397						46	01553	63583	91052	81003	01554											

Berichtigungen

Sämtliche Karten des „Täglic
weiteres nach der von der Z
gezeichnet. (Erlaß RLM. L

Wetterlage von gestern: Sonnabend, den 3. März 1945

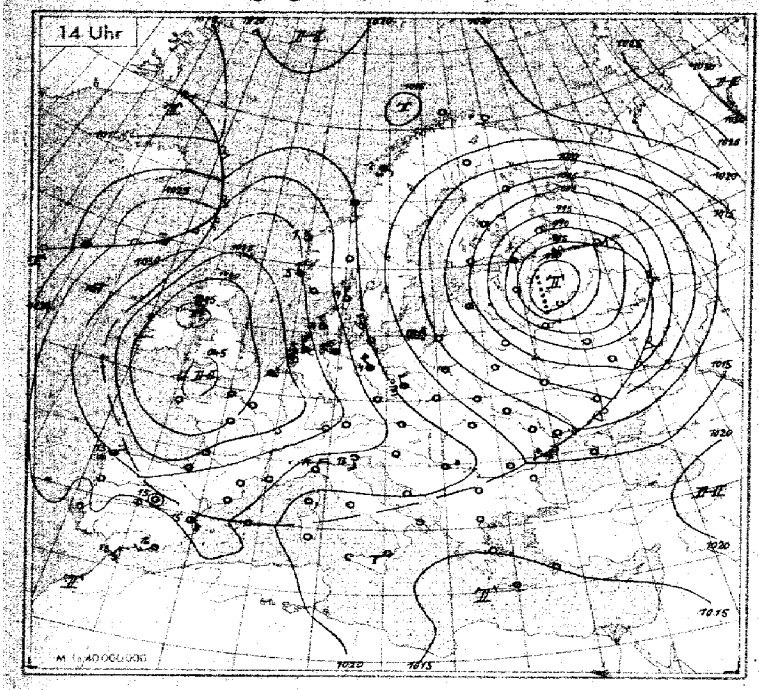

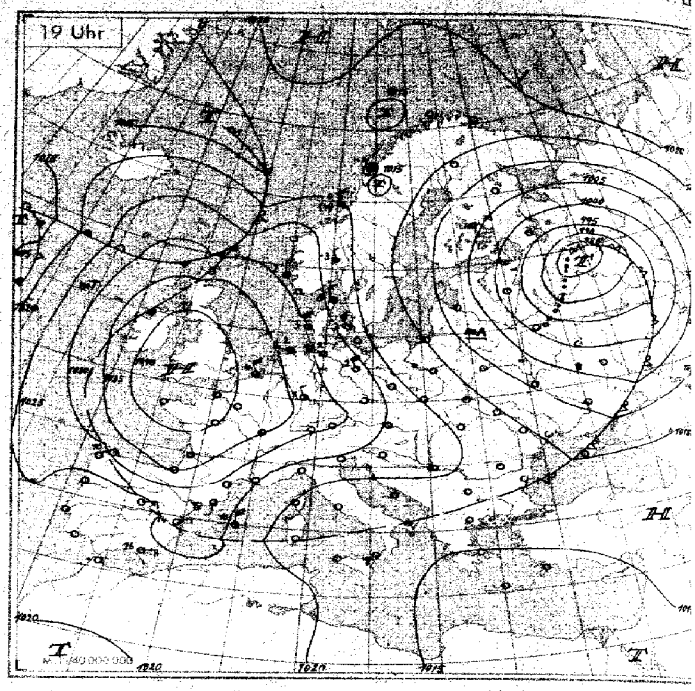

Wetterlage von heute nacht: Sonntag, den 4. März 1945

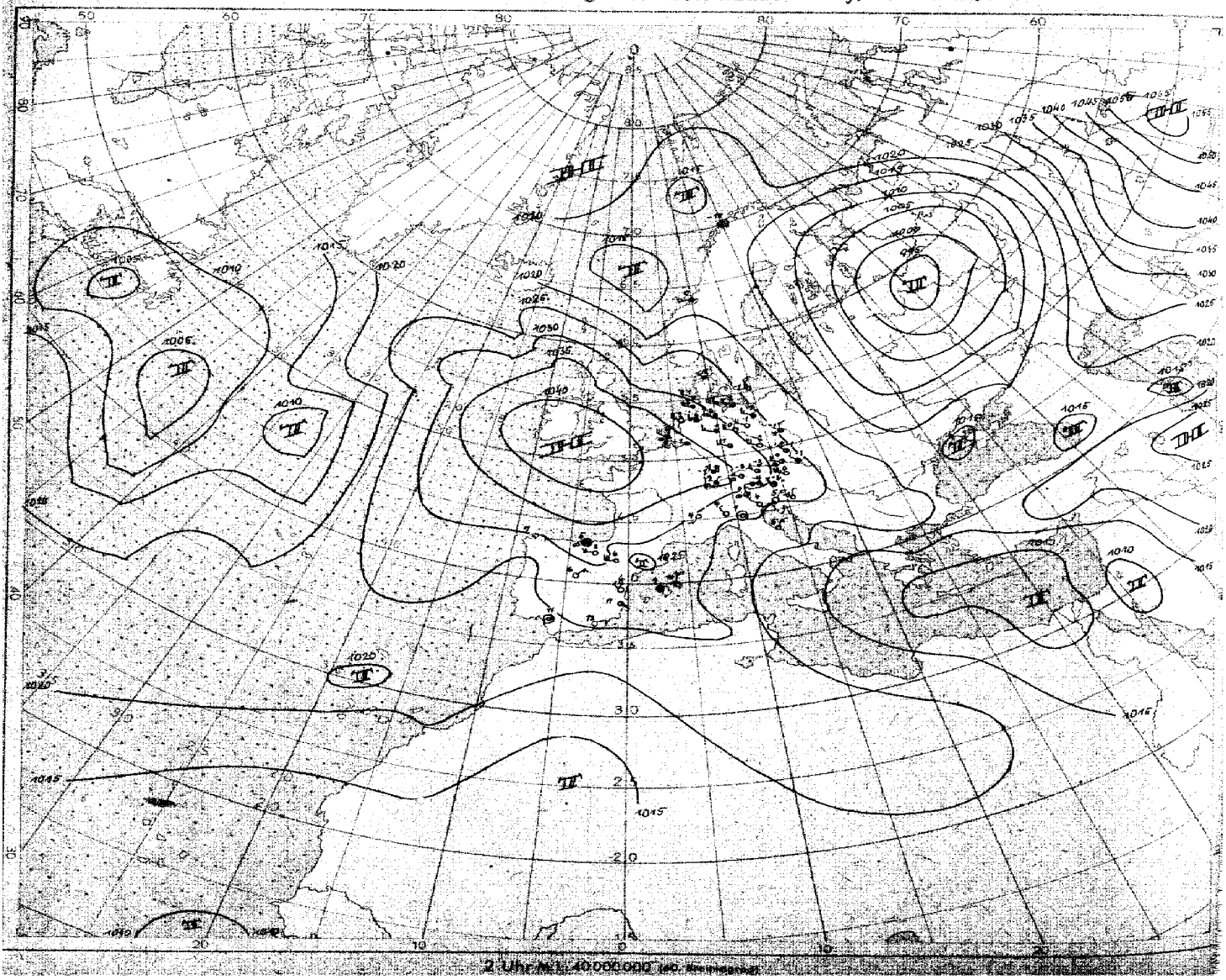

2 Uhr M. 1:40 000 000 (40. Breitengrad)

63

Höhen-Aufstiege

1. Teil

Sonntag, den 4. März 1945

Seite 5

heute

yy = Datum
GG = Uhrzeit (D.G.Z.)

Schlüssel: Kenngruppe: IIIGG HeHeEaTeTe | QQQQEa s s s GG | QLLll yy9GG | Ha Ha Ha Hr Hr Hr Hr Hr Hr z

Hauptisobarenflächen: Ha Ha Ta Ta Ua Ha Ha Ta Ta Ua Ha Ha Ta Ta Ua … Ha Ha Ta Ta Ua Ha Ha Ta Ta Ua Ha Ha Ta Ta Ua H H T T U

Markante Punkte: P P TTU P P TTU

Pseudopot. Temperatur: 9QQQQ QQQQQ QQQQQ IIIPP

Ort	Gardermoen 739	Bodø 810 5 m	Drontheim 017 59 m	Bergen 002 36 m	Kristiansand 092 21 m	Kjeller 041	Hanstholm 183 29 m	Bisserhuk 184 15 m	Leeuwarden 010 2 m	Helder 291 52 m	Emden 154 2 m
yyGG	04 05	04 05	04 05	04 05	04 05			04 05	04 05	04 04	04 05
TT 41	-	-	-	-	-			-	-	-	-
TT 96	-	-	-	-	-			-	-	-	-
TT 225	-	-	-60	-60	-61			-59	-	-62	-61
TT 300	-	-53	-54	-53	-55			-50	^{6}-54	-54	-55
TT 400	-	-47	-40	-42	-41			-38	^{8}-39	-38	-41
TT 500	-43	41^{5}-40	27-29	23^{4}-31	25-29			29^{8}-28	25^{9}-29	-28	-32
TT 600	-35	18^{6}-31	18^{9}-24	20^{3}-21	22-21			20^{0}-17	24^{9}-19	-20	-20
TT 700	-23	17^{9}-22	11^{0}-19	16^{2}-13	22-12			28^{0}-9	23^{0}-11	-12	-12
TT 800	2^{7}-17	4^{9}-16	10^{9}-12	-10	18-6			28^{0}-2	22^{0}-5	-5	-5
TT 900	2^{9}-10	4^{9}-9	^{9}-6	-4	-2			25^{0}+2	22^{0}+2	+0	+0
950	-2	3						20	19	-	
Boden	-18	-4-9	7-1	8-1	6-1			15+3	14+4	13+5	16+4
H 41	-	-	-	-	-			-	-	-	-
H 96	-	-	-	-	-			-	-	-	-
H 225	-	-	1041	1047	1051			1063	(1061)	1066	1055
H 300	-	841	863	868	873			884	884	889	879
H 400	-	658	675	682	687			695	697	702	693
H 500	508	511	522	530	535			541	545	548	541
H 600	385	387	393	401	405			410	415	417	412
H 700	277	278	282	287	291			295	301	303	298
H 800	180	180	184	188	189			192	199	202	196
H 900	92	93	94	97	98			100	107	110	105
H 1000	13.1	11.9	12.8	15.2	16.0			16.1	22.9	27.1	21.7
41/96	-	-	-	-	-			-	-	-	-
96/225	-	-	-	-	-			-	-	-	-
225/500	-	-	519	517	516			522	516	519	514
500/1000	495	499	510	515	519			525	522	520	519
Markante Punkte	-	-	-	-	-			-	-	-	-
	-	-	-	-	-			-	-	-	-
	-	-	-	-	-			-	-	17561	21601
	-	-	-	-	29571			-	-	20641	24421
	-	-	-	-	22511			-	-	24611	24621
	-	-	-	-	30981			-	-	25621	24991
	-	-	36941	22401	37721			20591	-	29551	37901
	-	29541	43871	35501	72605			25601	-	34971	49821
	-	40951	58771	73682	77571			34741	25601	45821	79561
	47981	77648	58759	75639	87641			84020	45858	58761	81651
	76409	97557	67220	85561	91511			98030	92050	96520	93541
	01980	01589	02500	01509	02510			07030	[illegible]	03049	05050

Ort	Raesfeld 061	Nürburg 041 620 m	Essen 437 85 m	Erfurt 446 313 m	Berlin 440 57 m	Neiße 974	Oschatz 681	Freiburg 580	Reichenbach 595	München 434 526 m	Pilsen 666 356 m	Wien 501 157 m	Klagenfurt 502 464 m	Agram 764
yyGG	04 05			04 05		04 05	04 05	04 05	04 05		04 05	04 05	04 06	04 05
TT 41	-			-		-	-	-	-		-	-	-	-
TT 96	-			-		-54	-	-	-		-	-	-	-
TT 225	-			-		-55	-56	-58	-61		-56	-51	-64	-68
TT 300	-54			-52		-52	-51	-49	-52		-54	-52	-56	-48
TT 400	-38			^{8}-39		-43	^{5}-38	-35	-37		^{7}-42	-45	-45	^{5}-44
TT 500	-26			29^{8}-37		15^{7}-37	28^{3}-37	31^{4}-25	30^{7}-27		26^{7}-29	-38	15^{5}-37	11^{4}-40
TT 600	-20			21^{7}-21		12^{9}-28	17^{3}-25	25^{4}-17	23^{8}-21		17^{4}-26	-29	11^{6}-28	9^{6}-30
TT 700	-11			12^{6}-17		9^{9}-21	13^{3}-16	19^{8}-13	15^{6}-16		10^{3}-19	-22	7^{8}-12	8^{6}-21
TT 800	-5			7^{9}-14		9-13	9^{4}-11	11^{9}-11	10^{0}-13		9^{5}-11	-13	6^{7}-14	7^{7}-14
TT 900	-6			8^{8}-6		8^{0}-7	8^{4}-5	11^{9}-4	10^{9}-6		4^{8}-8	-5	7^{6}-6	9^{7}-6
950	-			9		9	8	8	10		5	-	4	6
Boden	11+2			7-5		7-3	10-5	8-4	7-5		5-5	6-5	4-9	5-7
H 41	-			-		-	-	-	-		-	-	-	-
H 96	-			-		1576	-	-	-		(1584)	-	-	-
H 225	(1062)			(1056)		1039	1058	1072	1063		1049	1040	1043	1042
H 300	885			878		858	878	891	885		870	856	861	857
H 400	698			690		672	689	700	696		683	672	675	668
H 500	544			536		522	535	545	542		531	523	526	522
H 600	414			405		397	405	413	417		403	398	400	398
H 700	300			293		287	293	299	298		296	289	290	288
H 800	198			194		189	191	199	199		193	191	192	191
H 900	107			105		99	103	109	110		104	100	103	102
H 1000	24.7			23.2		18.0	21.2	26.9	28.1		23.0	19.3	22.0	20.0
41/96	-			-		-	-	-	-		-	-	-	-
96/225	-			-		537	-	-	-		535	-	-	-
225/500	(518)			(520)		517	523	527	522		518	517	518	520
500/1000	519			513		504	514	518	513		508	504	504	502
Markante Punkte	-			-		-	-	-	-		-	-	-	-
	-			-		-	-	-	-		-	-	-	-
	-			-		-	-	-	-		-	-	-	-
	-			-		-	-	-	-		-	-	16631	-
	-			-		10541	-	-	-		-	-	18571	-
	-			25591		19541	23761	-	22611		-	20531	24341	-
	-			54738		21551	24561	23581	56438		-	24521	36971	28981
	27591			68686		34501	58733	63655	65707		12551	32531	44891	25901
	56751			76639		35901	62743	73659	72638		27581	48821	48871	49925
	73691			79659		74859	78603	76640	76450		68754	53871	60771	72704
	84551			85528		95530	98016	92539	95628		85647	44781	99547	96497
	02029			99517		05029	01501	96528	96549		99539	01007	96507	01566

Aufstiege mit Positionsangaben

Länge und Breite

Flugzeugaufstiege

heute / gestern

Ort	Mailand 302 118 m	Venedig 312 10 m	Vicenza 752	57 N 22 E	49 N 18 E	Koppehagen 187	Helsinge 519	45 N 19 E	Pardubitz 023	Hamburg 403	Lindenberg 425 122 m	Münster 067	gestern: Lindenberg 425 122 m
yyGG				03 24	03 13	04 05	04 05	04 05	04 06	04 03	04 05	03 18	
TT 41				-	-	-	-	-	-	-	-	-	
TT 96				-57	-	-	-	-	-	-	-	-	
TT 225				-57	-45	-60	-	-	-	-	-	-	
TT 300				-56	-53	-53	-43	-	-	-	-	-	
TT 400				-42	-42	-42	-41	-45	-	-	-	-	
TT 500				-31	-32	14^{7}-30	27^{0}-29	-40	32	14^{4}-19	-	36^{5}-25	
TT 600				-24	-26	25^{7}-26	24^{8}-20	-30	10^{5}-19	24^{6}-19	15^{4}-20	21^{2}-19	
TT 700				-18	-17	12^{4}-17	15^{5}-15	-22	20^{5}-19	21^{7}-19	11^{4}-18	12^{2}-16	
TT 800				-11	-10	10^{5}-13	-10	-15	4^{8}-14	21^{8}-4	9^{5}-12	7^{5}-12	
TT 900				-9	-3	10^{8}-5	[illegible]	-8	8^{8}-6	16^{9}-4	9^{5}-5	7^{2}-7	
950				-	-	9	7	-	7	14	7	8	
Boden				-	-	7-2	9-0	8	6-4	8-0	5-3	8-2	
H 41				-	-	-	-	-	-	-	-	-	
H 96				1572	-	-	-	-	-	-	-	-	
H 225				1035	1049	1046	(1047)	-	-	-	-	-	
H 300				835	864	868	865	-	-	-	-	-	
H 400				670	678	682	682	674	-	-	-	-	
H 500				519	527	530	519	526	(527)	539	(530)	540	
H 600				390	398	400	399	399	400	408	401	408	
H 700				280	287	286	283	287	290	294	290	295	
H 800				174	184	188	186	189	194	192	194	197	
H 900				90	97	93	97	98	102	108	104	108	
H 1000				9.8	14.6	16.0	14.8	18.9	20.5	17.5	19.7	26.0	
41/96				-	-	-	-	-	-	-	-	-	
96/225				535	-	-	-	-	-	-	-	-	
225/500				514	523	520	(518)	-	-	-	-	-	
500/1000				509	512	512	515	507	(505)	517	(511)	514	
Markante Punkte				-	-	-	-	-	-	-	-	-	
				-	-	-	-	-	-	-	-	-	
				-	-	-	-	-	-	-	55764	-	
				415 m	-	56606	-	-	-	-	60764	49765	
				445 m	-	14591	-	-	-	-	65753	53935	
				26591	-	59601	-	-	65845	-	74654	54745	
				53521	-	44951	26591	-	57815	42864	82475	64682	
				55271	-	54257	86601	-	74656	46838	84604	64652	
				56771	-	67656	65595	76901	96678	46836	89559	[illegible]	
				82951	24441	46514	73646	51901	87788	86539	91045	[illegible]	
				56632	65741	92565	44547	65771	91678	68048	97578	82630	
				02548	46068	03029	02019	01510	03517	02000	01501	03037	

Klartexte:

Raesfeld: 04.05h: Inversionsschichtung [illegible]

Münster: 03.18h: [illegible]

Pardubitz: 04.06h: Bis 1000 m 3/10 quell. Sc, 9/10 Sc, quell. u. [illegible]

Hamburg: 04.03h: [illegible]

Lindenberg: 04.05h: Bodennebel [illegible]

Karten vom Frühtermin

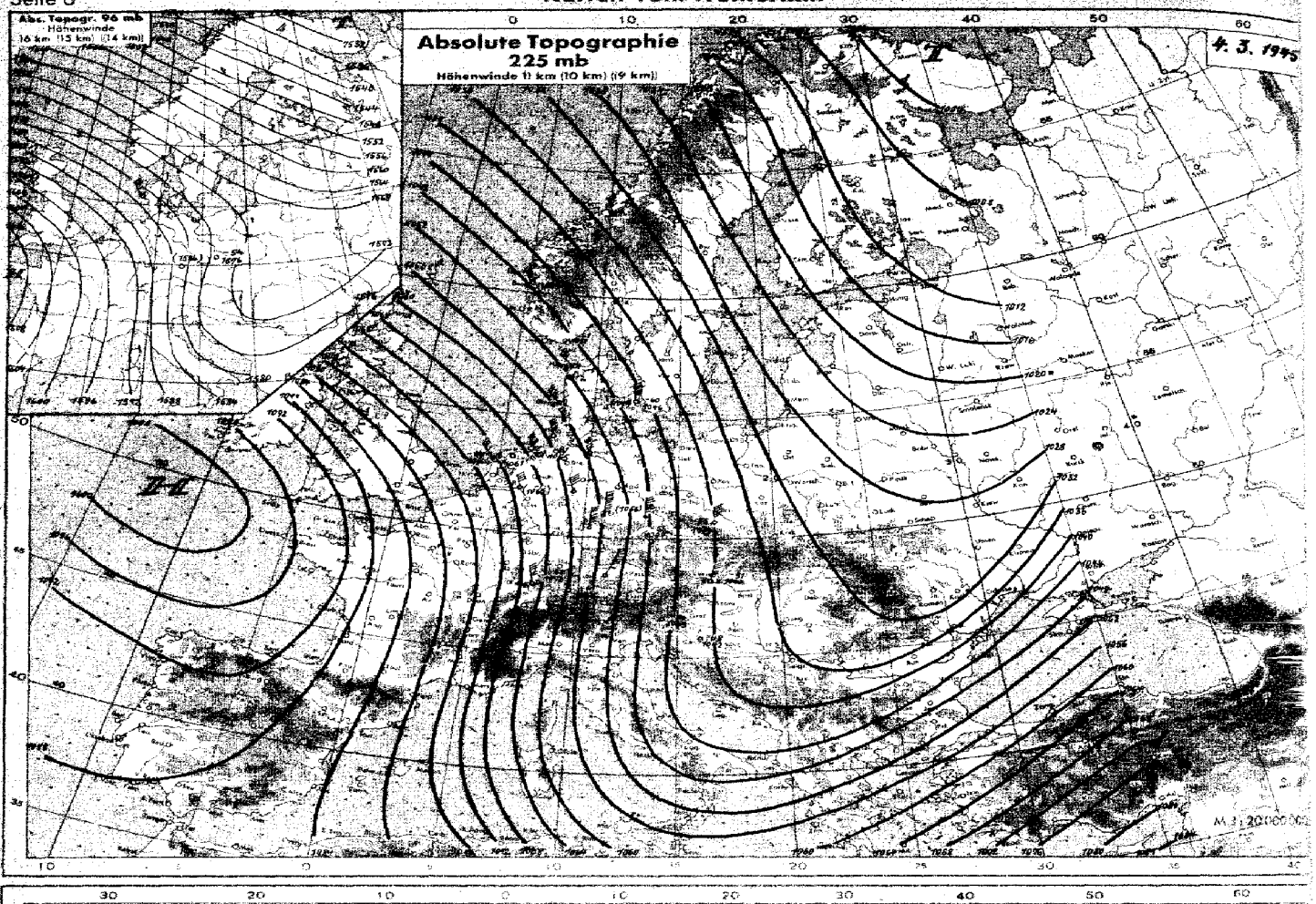

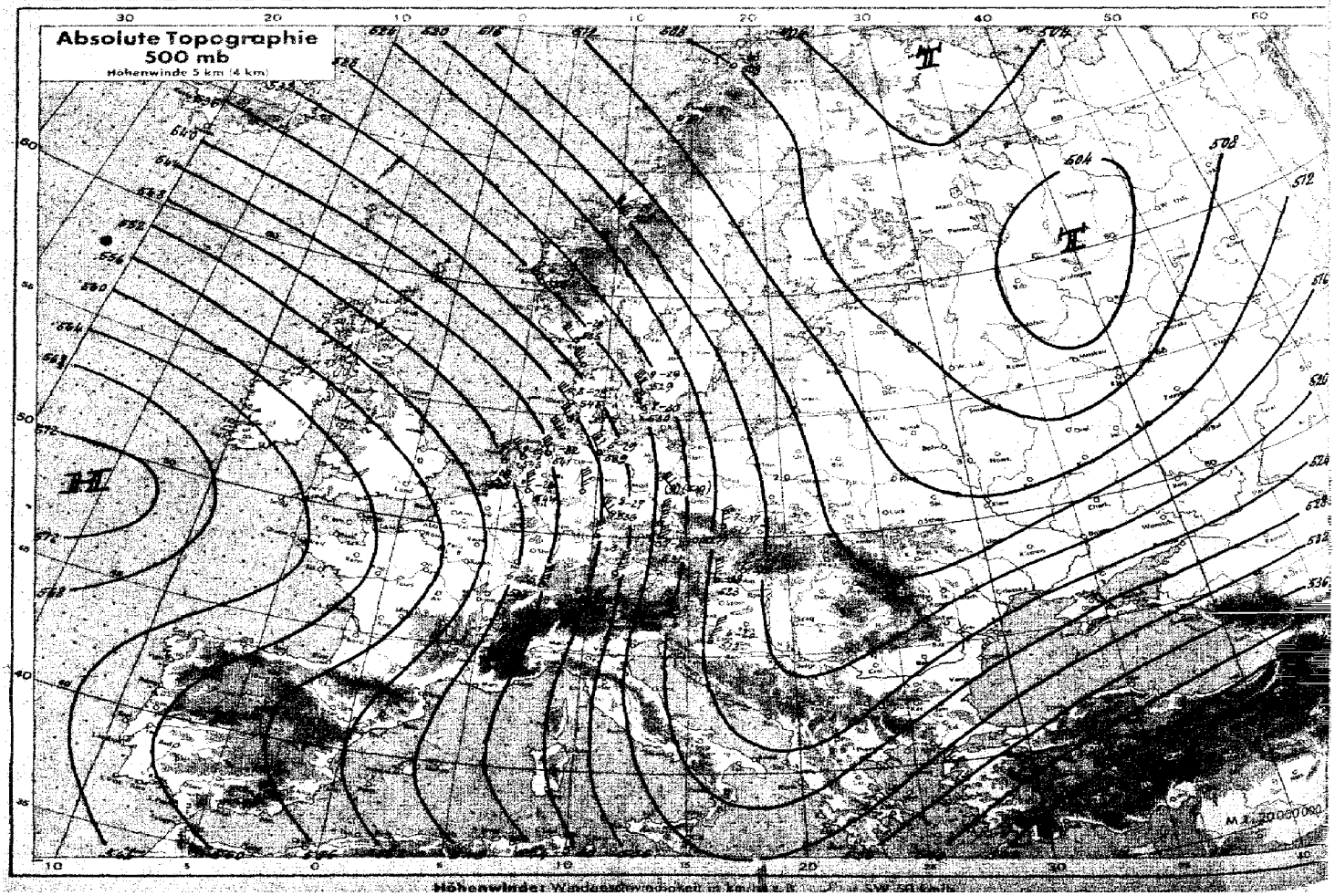

Höhenwinde: Windgeschwindigkeit in km/h

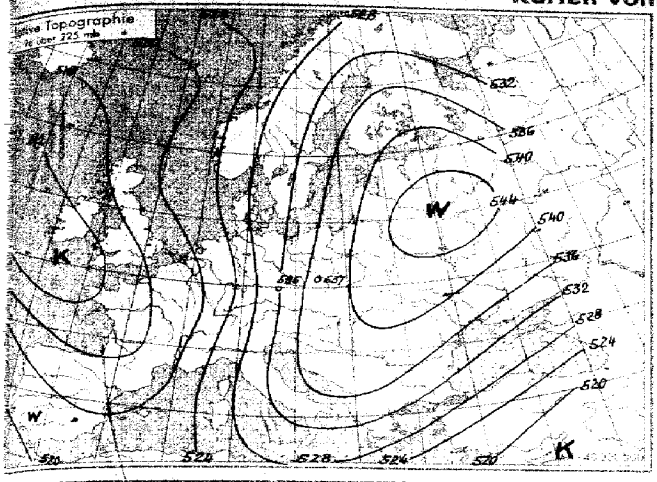

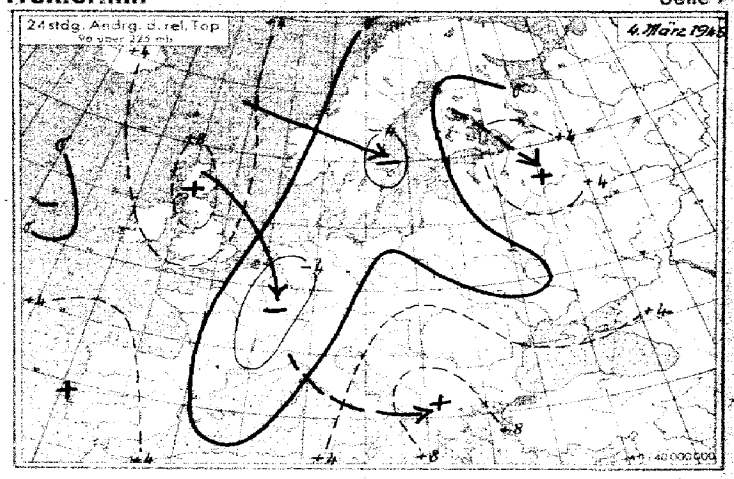

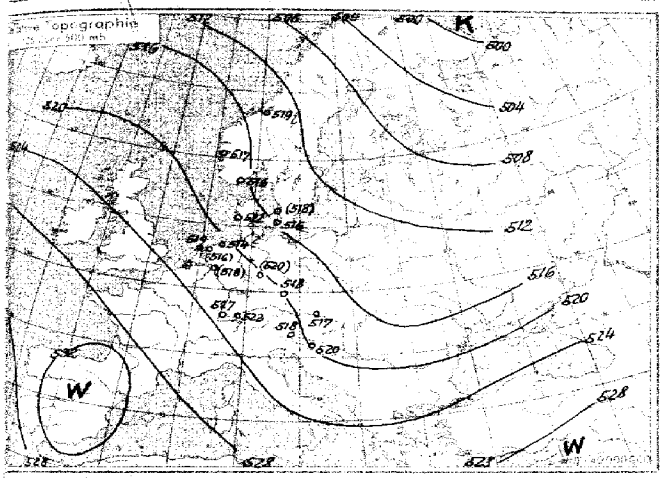

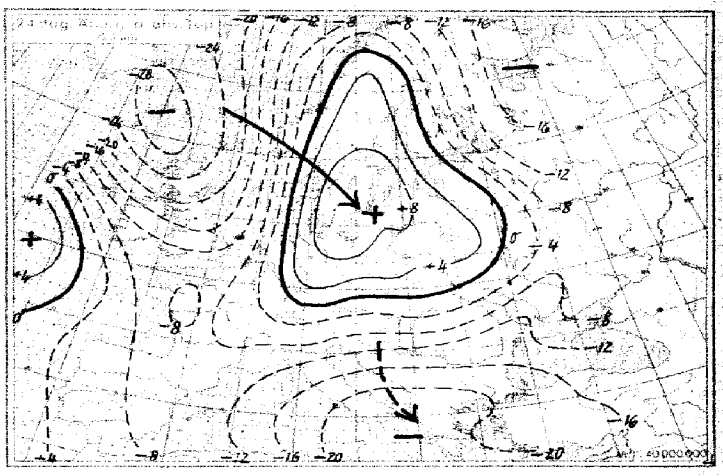

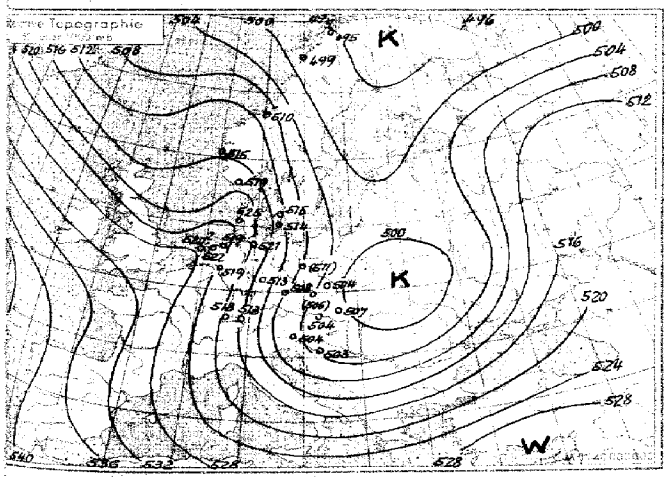

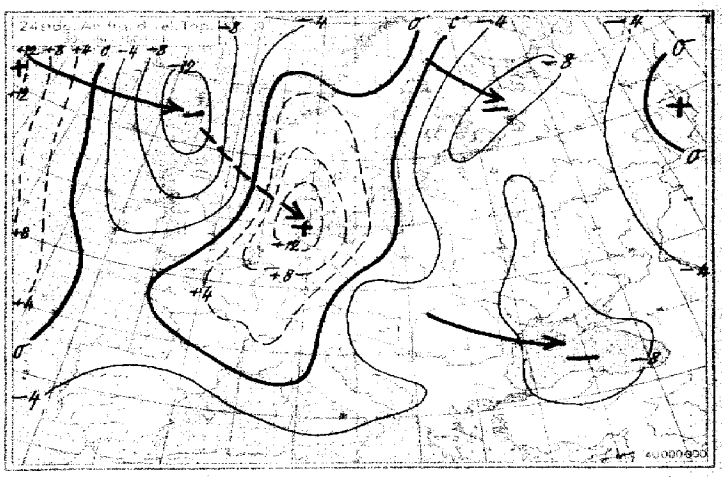

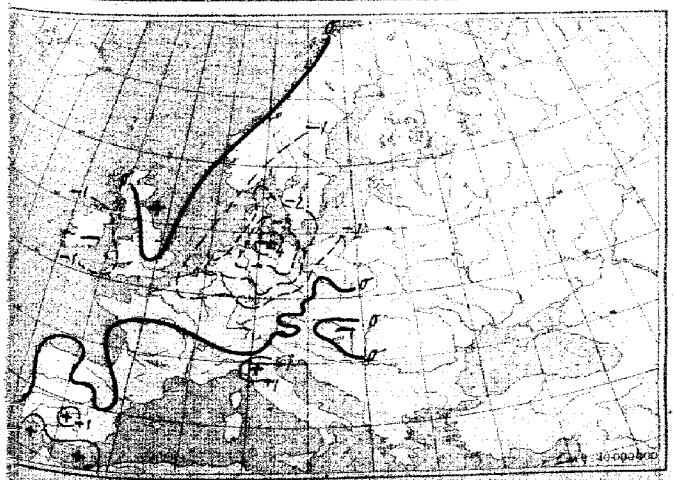

3stündige Bodendruckänderung seit heute 5 Uhr in Millibar

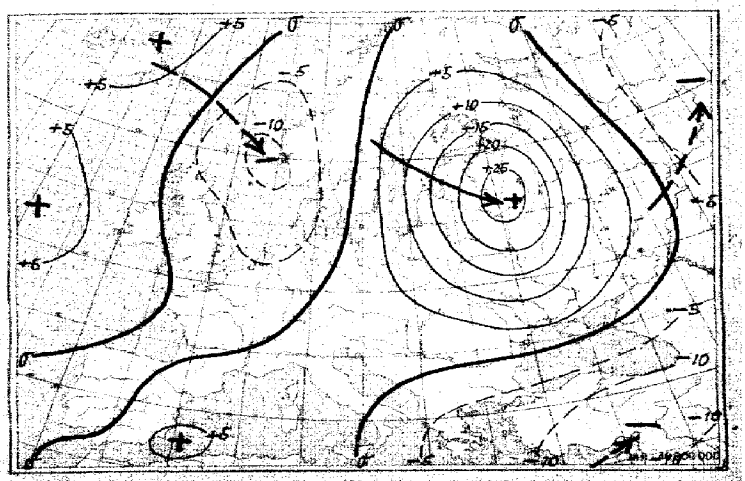

24stündige Bodendruckänderung seit gestern 8 Uhr in Millibar

Nr. 67

Höhen-Aufstiege
2. Teil

Sonntag den *4. März* 194

Seite

Vortag

yy = Datum
G_1G_1 = Uhrzeit (D.G.Z.)

Oberer Teil: $\overset{U}{OO}TT$ = Relative Feuchte in 10%, darunter Pseudopot. Temperatur in °C und wahre Temp. (°C) an den Hauptisobarenflächen.
Mittlerer Teil: $H_aH_aH_a$ = Höhen der Hauptisobarenflächen in dyn. Dekametern.
$H_rH_rH_r$ = Abstand zwischen 500 u. 1000, 225 u. 500, 96 u. 225, 41 u. 96 mb Fläche.
Unterer Teil: $P_1P_1TTU_1$ = Druck, Temperatur und Feuchte an den markanten Punkten.

Klammern zeigen an, daß der Wert durch Verlängerung der Zustandskurve ergänzt ist.

Ort (Kennziffer, Höhe)	Bardufoss 739	Bodö 010 5 m	Bergen 022 35 m	Kjeller 041 188 m	Hanstholm 183 29 m	Suurnseu 168 53 m	Leeuwarden 010 2 m	Helder 291 52 m	Emden 154 2 m	Unterlöß 181 94 m	Swinemünde 455 10 m	Nest 366 2 m	Heiligenbeil 312	Nürburg 061 620 m	Siegen 089	Essen 437 65 m	Erfurt 646 313 m	Berlin 440 57 m	Litzmannstadt 567 190 m	Raesfeld 061	Pillau 310	Freiburg 350	Reichenbach 385	München 414 524 m	Wien 501 157 m	Klagenfurt 502 464 m	Budapest 641 472 m	Mailand 320 110 m	Venedig 272 10 m	Vicenza 782		Windau 511	Helsinki 514
yy G_1G_1	03 47		03 47	03 49	03 4?		03 47		03 ??	03 46			03 47				03 47	03 47		03 47	03 46											03 47	03 46
UU TT 41	–		–	–	–		–		–	–			–				–	–		–	–											–	–
UU TT 96	–		–	-56	–		–		–	–			–				–	–		–	–											–	–
UU TT 225	–		-62	-63	-61		-60		-65	-56			-52				–	-50		-62	-52											-51	-58
UU TT 300	-56		-52	-54	-52		3-51		-55	-50			-54				-50	-50		-50	-54											3-51	-51
UU TT 400	-49		-38	-38	-37		3-35		-37	-36			6-42				3-35	-41		-35	6-42											5-35	-38
UU TT 500	9 / 12-39		3 / 12-32	11 / 21-32	29-38		30-25		30-26	24-33			7 / 30-31				5 / 20-33	7 / 25-37		9 / 29-24	9 / 24-31											3 / 30-25	-34
UU TT 600	9 / 1-30		-28	7 / 24-22	9 / 18-25		24-17		0 / 27-19	5 / 16-25			7 / 26-17				4 / 14-24	7 / 22-23		9 / 15-20	9 / 15-17											2 / 24-17	2 / 21-28
UU TT 700	9 / 2-41		-15	5 / 20-18	3 / 11-17		5 / 15-14		-15	-18			9 / 21-21				9 / 10-19	8 / 14-18		9 / 16-17	9 / -21											3 / 15-14	2 / 21-19
UU TT 800	8 / 6-14		11-12	2 / 6-12	2 / 9-10		6 / 9-8		-10	-13			7 / 18-15				5 / 2-11	8 / 9-12		9 / 12-11	5 / 5-15											4 / 14-8	-13
UU TT 900	7 / 2-13		-8	6-5	-3		8 / 9-5		-5	-7			5 / 12-8				7 / 10-4	7 / 12-3		9 / 4-5	5 / 5-8											3 / 5-5	-5
UU 950	1-		6	7	5		9-		9-	–			–				9	12		12	5											9	–
UU T_1T_1 Boden	-6-14		7-5	8-9	9-2		11+1		12+3	9-3			-4				8-3	10-3		11+1	4-4											11+1	15-2
$H_aH_aH_a$ 41	–		–	–	–		–		–	–			–				–	–		–	–											–	–
96	–		(1579)	(1566)	–		–		(1578)	(1594)			–				–	(1589)		–	–											–	(1594)
225	–		1059	1043	1056		1070		1062	1058			1034				(1059)	1048		1065	1034											1076	1045
300	842		881	869	878		891		886	876			854				874	864		887	854											891	866
400	660		692	680	689		704		698	716			668				684	676		697	668											701	677
500	514		538	528	534		545		543	532			517				531	527		541	517											545	525
600	383		407	400	405		413		411	404			392				404	401		412	389											413	398
700	279		295	289	293		299		298	292			278				293	290		297	278											299	283
800	181		194	190	194		198		198	214			180				194	192		198	180											198	189
900	94		105	100	103		108		108	104			92				105	102		109	91											108	100
1000	11.2		23.8	17.9	21.0		26.1		25.0	22.0			10.5				22.4	19.1		26.4	10.5											26.1	17.8
H_rH_r 41/96	–		–	–	–		–		–	–			–				–	–		–	–											–	–
H_rH_r 96/225	–		(520)	523	–		–		(516)	(538)			–				–	(541)		–	–											–	(525)
H_rH_r 225/500	–		521	516	522		525		519	526			518				(522)	521		524	516											525	521
H_rH_r 500/1000	501		515	510	512		519		517	510			506				509	508		515	506											519	507
$P_1P_1TTU_1$ Markante Punkte	–		–	–	–		–		13601	11521			–				–	–		–	–											–	11594
	–		14591	10561	19471		–		16561	12521			–				–	–		–	–											–	22583
	–		19641	12551	23471		–		26441	13511			–				–	–		21611	–											–	25531
	–		19471	26601	28521		–		29571	31981			–				–	12541		27571	19521											–	27561
	–		26471	43851	31981		–		44819	42831			–				–	45991		46781	25521											–	28551
	–		56748	45861	45821		20611		56771	52805			25521				–	26511		48781	22581											20611	46851
	–		62691	53794	55752		25591		62691	58767			27581				–	25791		61117	35991											25591	56817
	53629		78631	62794	65915		45915		65671	59764			35991				24601	38927		65478	45887											45795	47922
	57812		82631	76635	88581		55702		67661	65719			45887				54924	45912		76479	55768											55702	71673
	81658		94622	85619	94511		84549		77617	49681			58790				62744	72678		87539	58790											84549	75650
	96567		95642	98124	97525		95518		85591	75671			84609				72685	97658		98019	64738											95518	78651
	01608		02018	00034	02037		05048		05039	02044			01507				99508	01044		01039	01507											05048	02037

Höhenwinde

yy = Datum
GzGz = Uhrzeit (D.G.Z.)

Pi = Art der Messung C = Wolkenart Ep = Durchführung der Messung HgHg = Gipfelhöhe PiPi = Art der Messung

HpHp = Mittlere Höhe über NN
DpDp = Windrichtung (N = 36)
vp = Windgeschwindigkeit in Stufen für je 10 km/h

Ort	Bardufoss 739	Tromsö 008	Bodö 010	Bodö 010	Drontheim 017	Drontheim 017	Bergen 222	Bergen 022	Kristiansand 031	Kristiansand 030	Kopenhagen	Kjeller 041	Kjeller 041	Helsinki 511	Kopenhagen 181	Hanstholm 183	Helsinge 509	Blaavandshuk 184	Blaavandshuk 184	Leeuwarden 010	Leeuwarden 010	Helder 291		Blaavandshuk 184	Emden 154	Emden 154	Wunstorf 176	Emden 154	Unterlöß 181	Unterlöß 181	Wesendorf 188	Karlshagen 285	Karlshagen 285
yyGzGz	03 47		04 05	03 47	04 05	03 47	04 05	03 47	03 47	04 05	03 47	03 46	03 44	04 05	04 05	03 46	03 46	04 05	03 44	04 04	04 06	04 04		03 46	04 05	03 43	04 05	03 46	03 46				
Pi C Ep HgHg oder PiPi	44		44	44	77	70210	77	77	24898	25880	44	44	21212	97	88	77	77	88	18648	26825	99	88		26195	77	29885	80918	77	77				
HpHp DpDp vp 27 km																																	
21 ..																																	
16 ..							12.4 / 32 90																										
13 ..							10.8 / 32 100																										
11 ..						38 190	9.5 / 34 100				10.4 / 01 220				10.8 / 35 120							8.5 / 32 80					34 80						
9 ..				35 150	34 140	35 170	8.5 / 35 50	33 150			06 210				34 120	35 220		9.4 / 32 90				35 80		9.8 / 37 170	9.5 / 33 100	35 200	34 90	9.5 / 35 180					
7 ..				35 150	35 120	34 180	33 50	33 180	6.9 / 35 190	32 90	01 200			34 110	34 170	36 160	6.7 / 01 170	33 70	6.4 / 36 160		5.7 / 33 60	35 50		36 150	33 90	34 210	34 90	36 190	6.7 / 36 210				
5.3 ..				35 150	34 120	34 150	33 70	34 180	35 140	32 70	01 130			34 100	34 110	36 120	01 140	32 70	36 130		33 60	32 50		36 150	34 80	36 170	35 90	36 190	36 140				
4 ..				36 110	34 70	32 70	33 70	30 100	35 80	32 90	01 90	5.9 / 34 50		35 140	34 90	36 80	36 90	31 70	36 90		33 60	35 50		35 90	34 70	36 140	35 90	36 130	36 80				
3 ..			3.7 / 01 40	35 80	34 70	32 60	33 80	32 80	34 40	33 40	36 80	33 30	2.9 / 36 50	34 50	35 60	35 40	36 90	32 70	36 40		34 60	34 50		34 60	32 80	36 100	34 80	36 100	36 50				
2 ..			01 30	35 60	31 30	30 60	31 60	32 60	30 70	34 60	34 80	36 40	36 40	30 40	28 40	34 20	35 70	32 70	36 40	35 60	32 70	34 50		34 30	32 70	35 80	33 60	35 70	35 40				
1.3 ..	3.2 / 34 80		01 30	34 20	30 30	29 40	31 50	32 30	33 50	32 40	34 80	35 50	01 30	29 30	26 30	33 30	34 20	31 20	35 60	32 50	33 60	34 30		34 50	32 80	35 60	31 50	35 70	34 40				
0.8 ..	33 20		36 20	35 60	29 30	28 60	28 30	32 30	33 30	31 30	34 60	33 30	35 20	25 30	25 30	32 30	33 80	31 60	35 40	31 50	30 50	32 70		33 50	32 80	35 90	29 40	35 60	34 20				
0.3 ..	C		18 03	34 40	24 30	27 50	22 20	32 20	32 30	34 30	34 60	32 20	36 30	29 30	25 30	32 30	33 70	27 40	33 30	30 40	30 40	31 50		33 50	30 70	34 40	28 30	34 50	34 40				

Ort	Hamburg 403	Warnemünde 406	Hannover 421	Travemünde 130	Helgoland 465	Sylt 464	Schleswig	Brüsterort 305	Windau	Heiligenbeil 382	Gerdauen 319	Gerdauen 319	Danzig 405	Königsberg 422	Gotenhafen 550	Gotenhafen 550	Thorn 551	Düsseldorf 002	Bonn 072	Nürburg 041	Münster 067	Kassel 281	Gießen 363	Gießen 363	Essen 437	Essen 437	Raesfeld 061	Siegen 090	Rossfeld 707	Raesfeld	Guben 231	Stargard 249	Stargard 249
yyGzGz	03 47	03 44		03 14	03 16	04 05	03 44		03 47														03 16		03 18	04 07	04 05		04 06	03 17			
Pi C Ep HgHg oder PiPi	38708	44090		28540	36290	80183	29608		44														88708		8+192	8+186	99		80232	99			
HpHp DpDp vp 27 km																																	
21 ..																																	
16 ..						33 70																											
13 ..						33 30																											
11 ..	10.9 / 02 190					33 90																							36 190				
9 ..	01 120	36 220			7.0 / 36 170	33 80			33 150														10.4 / 36 160		8.6 / 36 140	8.4 / 35 140	34 80		36 160				
7 ..	36 180	36 170			6.5 / 36 130	33 90			35 130														9.0 / 36 140		36 140	36 80	34 80		36 130	34 130			
5.3 ..	01 140	01 80			4.3 / 36 120	33 60	4.8 / 34 70		35 130														7.8 / 36 180		36 130	36 70	35 90		36 130	36 100			
4 ..	01 90	01 60		3.0 / 01 60	3.8 / 36 80	35 70	34 70		36 110														5.5 / 36 140		36 110	35 70	34 70		34 90	27 90			
3 ..	01 40	01 60		2.0 / 01 60	–	30 70	32 60		35 30														4.0 / 35 90		35 80	36 70	34 90		34 60	34 90			
2 ..	2.5 / 36 50	33 40		1.9 / 34 50	3.0 / 36 60	32 70	31 50		35 60														3.4 / 34 70		35 50	35 70	34 70		32 40	32 90			
1.3 ..	1.5 / 35 40	33 50		33 50	2.0 / 35 50	31 70	30 40		34 60														2.4 / 33 60		34 60	33 70	34 40		32 40	27 80			
0.8 ..	0.5 / 32 30	33 50		32 40		30 60	30 40		35 60														0.8 / 32 60		34 30		29 50		32 40	34 40			
0.3 ..	0.6 / 29 30	33 50		33 30	5.8 / 34 40	36 50	32 40		34 40														[illegible] / 34 40		34 30	35 30	34 40		34 40	26 40			

den ab 1.1.1940 bis auf
ope verbreiteten Analyse
vom 21.12.1939).

Wetterlage von heute morgen: Sonntag, den 4. März 1945.

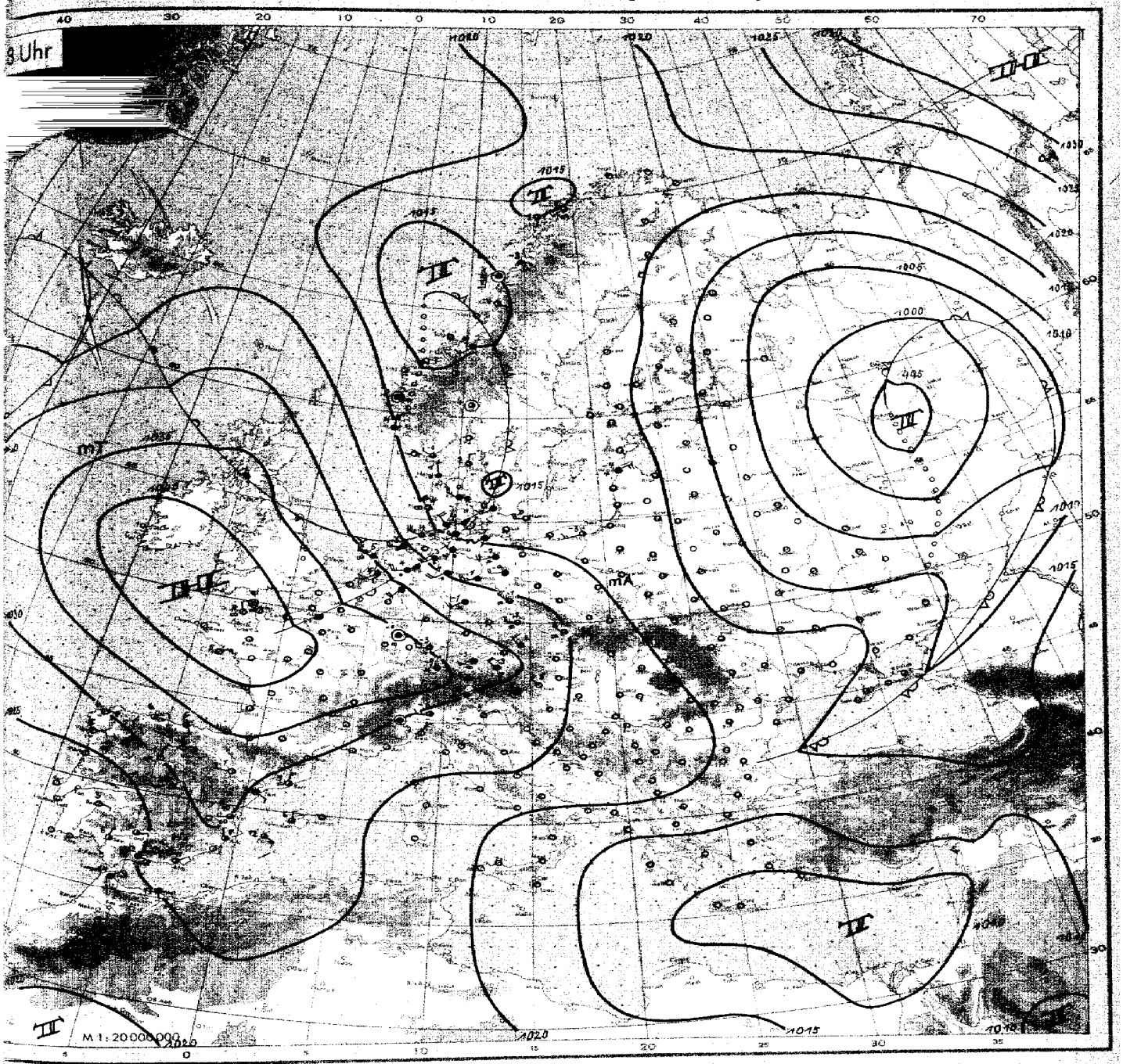

Wetterübersicht Sonntag, den 4. März 1945.

Die neu entstandene Nordwestlage ist nunmehr in vollem Gange. Dem hohen Druck über Westeuropa, der nunmehr seine typische Lage über dem Seegebiet südwestlich von Irland eingenommen hat, steht ein Zentraltief über Mittelrußland zur Seite. In dem über Osteuropa gelegenen Höhentrog ist seit gestern abend ein abgeschlossener Kaltlufttropfen über dem nördlichen Ungarn eingebettet. In der Frontalzone zwischen beiden Steuerungsgebilden ist das erste Tief der neuen atlantischen Serie über Dänemark angelangt. Bemerkenswert ist dabei die starke Wetterwirksamkeit trotz des hohen Druckniveaus. Es spielt sich auch heute das zyklonale Wettergeschehen über Nordwestdeutschland unter einer bei 10000 m liegenden Tropopause ab, und gestern herrschte bei über 1035 mb Luftdruck lebhafte Graupelschauertätigkeit.

Der ostdeutsche Raum steht noch unter dem Einfluß des Kaltluftstroms an der Rückseite des russischen Zentraltiefs. Dort ist auch gegen gestern nochmals mäßige und wechselhaftere Abkühlung eingetreten, und Absinkvorgänge deuten sich erst in größeren Höhen an. Wetter westlich erfolgt mit der Nordwestströmung ein kräftiger Warmluftvorstoß, der in seinem Zem über Jütland 14° Erwärmung brachte.

Das Niederschlagsfeld ist angesichts der kräftigen präfrontalen Massengegensätze mit einer Breite von über 300 km besonders stark entwickelt. Eine voraufgehende, in der zurückweichenden Arktikluft entstandene Warmfront und ein nachfolgendes, eigenes System an der Tropokluft sind auch in diesem Falle, wie so häufig, nicht verbunden. Die Wetterwirksamkeit der Kaltfront dagegen ist im Bereich der neuen Masse sehr gering.

Durch die Intensität des Warmluftvorstoßes hat die Höhenströmung über Mitteleuropa auf Nord gedreht und führt so einen Teil des Tiefgebietes ins nördliche Mittelmeer. Dieses erhält daher nun wieder etwas zyklonaleres Wettergepräge; da sich auch im mittleren und ostwärtigen Becken das Wetter am Rand des nun wieder stärker zur Geltung kommenden tiefen Druckes über Nordafrika verschlechtert hat, herrschen nur noch über dem Westbecken ungestörte Verhältnisse.

Innerhalb der atlantischen Frontalzone folgen zwischen dem Westeuropahoch und dem hohen Druck über dem Raum Grönland - Spitzbergen rasch weitere Störungen nach. Da ihnen von der Westflanke des Steuerungszentrums aus dem Raum Azoren - Mittelatlantik in stärkerem Maße Warmluft zugeführt wird, wird sich die nördliche Höhenströmung über Mitteleuropa erhalten und so Teile der heranziehenden Störungen immer wieder auf den Mittelmeerraum übergreifen lassen.

gez. Brezowsky.

Zentrale Wetterdienstgruppe.

Sonntag, den 4. März

Ausland			Gestern 14 Uhr					Gestern 19 Uhr						Heute 2 Uhr					Heute 8 Uhr					
Bodenstationen: Küstenorte o	Höhe m	JJJ	C_LC_M	wwVhN$_h$	DDFWN	PPPTT	UG$_H$app	C_LC_M	wwVhN$_h$	DDFWN	PPPTT	UG$_H$app	RR...	C_LC_M	wwVhN$_h$	DDFWN	PPPTT	UG$_H$app	C_LC_M	wwVhN$_h$	DDFWN	PPPTT	UG$_H$app	RR...
Ingöy o	4	005																						
Tromsø o	102	008	44	02862	19115	15863	8x307	46	01963	00013	16157	60304	97539						66	10943	51285	15757	9x604	91[illegible]
Bodø o	17	010	5x	74645	70477	16852	8x733	54	02854	00085	16054	8x731	04589											
Nordöyan o	37	014						34	10854	30485	19700	82802	04386						89	10854	08135	15758	98103	01[illegible]
Drontheim o	64	017	9x	26748	26488	22403	9x205	90	02756	20226	21304	80602	-	5x	72658	22328	17760	9x[illegible]	5x	72848	20578	15951	9x701	03[illegible]
Krakenes o	41	021	52	03778	xxx88	29901	0x804																	
Utsira o	56	028	34	03759	32482	36903	87403	54	03854	32328	28302	77810	8x384						52	29755	32568	18 34	9x604	033
Lister o	9	030																						
Färder o	9	036	04	01972	30502	23209	50306																	
Aarhus o	47	180	54	01843	27503	25409	50200	07	02890	28505	25902	80202	00480	01	03890	26728	23701	7x809	5x	70538	26218	18200	0x411	[illegible]
Kopenhagen o	1	181	70	01857	30609	23158	50102	04	01893	28503	23403	60305	97280	01	03892	22328	22900	7x902	07	03795	22228	17500	0x414	[illegible]
Skagen o	3	182	00	00890	28507	23304	50303	07	01894	28314	23603	64906	00380	02	02890	xxx47	21502	70807	65	02849	32216	16902	60809	-
Hanstholm o	46	183	00	01890	03402	27403	50304	04	02850	30327	24403	77912	-						5x	08598	30273	18501	08808	-
Hammershus o	77	185	29	01851	30703	27702	62306	54	02855	30416	19801	76305	30480	00	03890	30300	22151	00302	54	02843	22446	18200	06800	003[illegible]
Helder o	6	291	20	01874	30684	36106	70304	54	02844	30685	36104	83300	-.-	57	42796	28668	34084	90940	57	05655	26668	29505	80804	024[illegible]
De Bilt	12	293	26	01853	32483	36009	50401	44	02855	30416	34005	60404	-	50	05656	28787	35302	60906	50	24475	22365	30409	00643	-
Mailand	119	302	00	00993	30200	24612	77010							00	00890	28400	28604	30802	38	01990	24204	29956	26300	-
Genua o	2	305	00	05990	35400	21914	20709												00	65890	02300	28302	50305	1122
Venedig o	10	312	10	01962	14402	20913	40916												10	01962	06322	27054	40192	-
S. Sebastián	258	350	50	05774	21301	34905	60001	70	01762	26302	35305	00601	00370						05	09790	32315	34700	82401	003[illegible]
Gijón	13	351						70	05651	39701	33806	70104	00170						40	05766	06216	33406	97001	0027
Madrid	667	353	00	05790	00000	21715	40407	00	00790	08300	23014	30400	00170	00	00790	04300	27506	40305	04	04690	04202	29003	50403	0032
Sevilla	7	354	00	01890	32113	24220	33907	00	05790	00013	22521	39602	00250	00	02890	00014	24111	75102	05	05767	24127	29540	90403	0036
Almeria o	65	355	00	01840	20304	24516	82904	00	01890	08402	22726	72402	00280	05	00890	06200	26612	80300	80	04762	06202	27391	80305	0021
Mahon	40	357						07	02790	32614	32910	60103	.	50	01753	32413	26610	50403						
Barcelona o	42	358	20	02765	16215	26314	60303	8x	02767	16127	27312	6x332	00470						80	04454	30114	29007	60404	0036
Valencia o	18	359	20	02754	10414	27715	70401	40	05750	08101	28114	70403	00170	5x	03748	28118	29909	9x300						
La Coruña o	57	362	00	05890	04200	29813	60902	00	00890	09400	29110	60301	00380	00	00870	08200	30407	60201	00	00890	08200	29906	29006	0033
Tetuan	85	028	00	05890	52343	22918	74807												80	02757	06427	24714	20403	00[illegible]
Funchal o	110	395																						
Teneriffa o	37	400	00	008x0	08100	20922	60901												00	007x0	20200	20314	30420	0047
V. Cisneros	6	404	00	057x0	14200	16524	20903	00	057x0	32400	14623	30604	00170						00	017x0	06202	15815	52404	0034
Budapest	130	541																						
Canea	63	737																						
Bergstationen:	Höhe m	JJJ	C_LC_M	wwVhN$_h$	DDFWN	PPPTT	UG$_H$app	C_LC_M	wwVhN$_h$	DDFWN	PPPTT	UG$_H$app	RRTTE	C_LC_M	wwVhN$_h$	DDFWN	PPPTT	UG$_H$app	C_LC_M	wwVhN$_h$	DDFWN	PPPTT	UG$_H$app	RRTT
Fanaraken	2072	024	50	49208	28448	87584	0x206																	
Svandals Flona	1065	026	50	02968	00028	04257	7x302	04	02965	24325	99358	70803	-											

Wolkenzugmessungen

yy = Datum
GzGz = Uhrzeit (D. G. Z.)

HuHu = Höhe über NN
DpDp = Windrichtung (N = 36)
vp = Windgeschwindigkeit in Stufen für je 10

Ort																				
yyGzGz																				
HuHu																				
DpDp vp																				

Höhenwinde

yy = Datum
GzGz = Uhrzeit (D. G. Z.)

Pi = Art der Messung C = Wolkenart Ep = Durchführung der Messung HgHg = Gipfelhöhe PiPi = Art der Messung

HpHp = Mittlere Höhe über NN
DpDp = Windrichtung (N = 36)
Vp = Windgeschwindigkeit in Stufen für je 10

HpHp DpDp vp

Ort	Mark. Friedland 258	Nest 266	Nest 266	Kolberg 294	Stettin 404	Magdeburg 408	Lindenberg 425	Berlin 440	Berlin 440	Schmoditz 449	Stra… 207	Mochau 420	Nordhausen 636	Erfurt 646	Erfurt 646	Tschenstochau 152	Breslau 411	Gleiwitz 454	Gr. Laud 471	Posen 552	Litzmannstadt 557	Litzmannstadt 557	Krakau 561	Krakau 561	Rosenborn 952	Roßweiler 983	Roßweiler 983	Wiesbaden 387	München 414	Stuttgart 443	Freiburg 580	Freiburg 580	Xeub… 760
yyGzGz							0406	03 17	03 20		03 47	04 05		03 47	04 05				03 15												04 05		03 17
Pi C Ep HgHg oder PiPi							10445	99249	26106		24512	86614		44	44				80345												99		80210
27 km																																	
21 ..														8.5 01 250																			
16 ..								14.3 33 170						9.3 02 200																			
13 ..								34 90						7.5 02 220																			
11 ..								01 110				36 130		6.5 01 210	9.7 34 210																		34 140
9 ..								35 90				36 130		4.9 01 180	5.2 36 140																9.6 35 100		36 130
7 ..								35 110				36 130		3.1 01 110	35 100																01 120		36 120
5.3 ..							4.5 33 80	36 80			4.2 36 70	36 110		4.4 01 100	33 80																01 100		32 80
4 ..							33 80	01 60			35 70	35 70		3.9 36 70	32 60																04 80		32 70
3 ..							33 70	01 50			35 70	32 50		35 60	34 50				36 30												04 50		31 70
2 ..							32 60	34 70			34 60	34 40		35 50	33 40				02 50												02 30		30 60
1.3 ..							34 40	33 40			33 50	30 40		36 40	33 40				01 40												34 20		30 50
0.8 ..							30 40	32 40			33 70	30 40		34 50	32 40				35 50												32 100		30 40
0.3 ..							30 40	36 90	34 60		33 30	0.4 29 30		30 30	27 20				35 50												0.6 32 10		30 30

HpHp DpDp vp

Ort	Feuchtwangen 742	Fürstenfeldbr. 748	Lechfeld 767	Memmingen 775	Pahking	Ainring	Proßnitz 040	Wien 501	Klagenfurt 502	Klagenfurt 502	Pilsen 666	Pilsen 666	Prag 669	Brünn 675	Preßburg 680	Zipser Neudorf 686	Brüx 618	Wels 611	Wiener Neust. 600	Wiener Neust. 600	Mailand	Mailand	Genua 305	Venedig 312	Venedig 312	Rochefort 404	33 N 06 E	57 N 22 E	49 N 18 E	48 N 18 E	Reichenbach 595	Neisse 979	Oels 681
yyGzGz		04 08						04 05	04 06		04 05															03 47	03 42	03 46	03 43	04 45	04 05	04 05	04 05
Pi C Ep HgHg oder PiPi		20544						88	44		84265															22210	-	-	-	-	44	99	
27 km																																	
21 ..																																	
16 ..																																	10.4 32 130
13 ..								8.6 01 130																								34 100	9.0 01 110
11 ..								7.0 01 100																								36 100	7.3 36 100
9 ..								5.3 36 90																								02 110	5.5 01 130
7 ..								4.3 35 80																					4.3 34 40			36 100	4.4 35 100
5.3 ..								3.8 35 70	35 150		01 90																		34 50	03 40		36 80	35 100
4 ..								3.0 35 60	35 120		35 70															3.2 33 40		03 40	35 50	35 40	3.1 03 40	35 70	34 70
3 ..								2.3 34 60	34 40		35 50															05 40		33 40	35 40	36 40	4.6 03 40	33 60	34 40
2 ..								1.8 36 70	34 50		33 50															06 40		01 40	34 30	35 40	1.8 33 30	35 70	31 40
1.3 ..		1.5 28 40						34 40	36 20		34 90															07 40	32 100	x	34 30	35 70	32 30	34 40	33 30
0.8 ..		27 20						31 90	36 20		30 30															06 40	31 40	35 40	30 40	32 40	34 20	32 40	30 40
0.3 ..		0.5 20 05						28 40	0.5 0		29 30															4.0 [illegible]	30 40	[illegible]	[illegible]	[illegible]	[illegible]	[illegible]	[illegible]

Täglicher Wetterbericht

des Deutschen Reichswetterdienstes
Herausgegeben von der Deutschen Seewarte
Verlagsort Hamburg

…gang: 70 Nr. 64
…e 1

Montag, den 5. März 1945

Erläuterung: Die Beobachtungen sind sämtlich in der Form der 1935 in Warschau beschlossenen Einheitsschlüssel wiedergegeben. Kurze Erläuterungen zu den einzelnen Ziffern werden zu Beginn jedes Vierteljahres beigegeben. Ausführlich finden sie sich in „Anweisung zur Verzifferung von Wettermeldungen", herausgegeben vom Reichsluftfahrtministerium. Alle Zeitangaben in DGZ.

Deutschland Stationen	Höhe m	JJJ	Gestern 14 Uhr CC	wwVhN	DDFWN	PPPTT	UCapp	Gestern 19 Uhr CC	wwVhN	DDFWN	PPPTT	UCapp	RR TxTx/SVgr E
…bg-Fu.	18	408	80	02795	24686	15606	80706	5x	62555	26485	16502	0x302	07061
…burg/Fgh.	41	400	8x	25835	30587	17104	9x904	56	02933	32485	17913	8x406	01051
	28	460	5x	25748	30688	17603	9x707	8x	02795	24438	17603	7x309	01040
…emünde o	1	406	5x	22758	30578	13602	9x745	40	02863	28584	14402	80301	03030
…s o	1	464	5x	69428	32378	13804	0x770	00	02890	30470	13501	10405	03184
…land	16	461	5x	22748	63688	48204	8x703	50	05645	32425	18204	80405	00042
…land o	50	465	5x	05757	28627	19804	8x605	5x	05645	28628	19004	8x300	00750
…um o	6	401	57	05785	28628	23406	9x805	5x	05646	28628	24805	8x604	92361
…nen	4	442	8x	02845	64567	20006	8x805	8x	05755	28428	18604	93401	00070
…ghorn	22	402											
…mold	178	187	5x	22746	24268	22684	9x805	82	81756	36468	24933	7x833	03056
…nover	51	421	8x	81755	59587	19405	8x809	8x	82755	26787	18104	8x501	03064
…deburg	45	408											
…n	123	437											
	48	436											
…ben	202	407											
	255	049											
…sel	289	351	5x	62438	26678	22901	0xxxx	33	22834	28464	49702	80604	04036
…nkfurt/M.	111	412	5x	02748	22568	26703	8x914	5x	05448	24128	22604	9x912	-
…brücken	189	441	52	05556	20378	xxx02	8x740	5x	52548	00058	xxx04	8x814	038x0
…mberg	315	426											
…enbad	538	516											
…ßburg	151	219											
…blingen	427	443	xx	77309	24379	29002	8x806	5x	74448	22478	25401	0x808	01026
…drichshf.	400	444	5x	71858	24228	32901	6x714	5x	73448	18378	28504	8x710	94024
…nchen	528	414	9x	83558	22628	29751	8x712	5x	72548	22688	24551	9x644	92517
…sbruck	573	507	51	03845	00028	29000	7x816	5x	77348	08278	25251	9x809	02018
…nemünde o	3	455	5x	73446	15278	72904	0x816	50	02747	30478	42301	00502	96371
…ttin	1	404	5x	68626	20478	14404	0x847	5x	05535	24278	42301	0x504	02011
…row	70	450						22	02743	30627	13450	9x208	-
…kn	48	440	5x	74328	18478	14702	04828	5x	62535	61678	13322	0x404	03044
…hkeuditz	131	449	5x	24647	32177	48801	0x749	6x	62638	26768	15903	8x506	03044
…urt	320	646						5x	02747	24427	18102	8x605	03624
…sden	230	410											
…uen	449	458											
…ag	363	669	52	73454	20678	24600	7x818						
…dweis	408	670	5x	72658	24578	23501	8x918	52	72655	24478	18101	8x711	97024
…nütz	263	676	2x	03857	26328	xxx04	56xxx						
…ssau	302	865											
…lzburg	434	508	51	03854	22588	28704	5x612						
…ien	157	501	50	93755	24528	-	-						
…az	334	505	54	02863	28524	-	-	54	02864	28227	30400	57708	-
…agenfurt	449	502	44	01972	04103	22703	3010x	07	02980	00006	19101	50710	-
…genwalde o	7	429											
…anzig	15	405	27	03611	22428	-	-						
…önigsberg	20	422											
…emel o	3	447											
…horn	47	551											
…osen	99	552											
…ünberg/Schl.	148	420											
…eslau	117	411	25	03764	24528	19402	17807	5x	xxx48	46378	42751	95246	-
…eiwitz	255	454											
…arschau	107	556											
…alystok	135	555											
…tzmannstadt	176	557											
…ublin	203	559											
…rakau	216	561											
…emberg	330	571											

Deutschland Stationen	Heute 2 Uhr CC	wwVhN	DDFWN	PPPTT	UCapp	Heute 8 Uhr CC	wwVhN	DDFWN	PPPTT	UCapp	RR TxTx/SVgr E
…bg-Fu.	20	05690	26200	49951	90204	27	15598	24416	21352	9x901	97543
…burg/Fgh.						xx	46109	22229	21459	0x503	00534
	20	00790	26300	22151	90205	54	05655	22226	19801	9x702	00533
…emünde o	00	01890	30544	48001	84205	57	02843	30505	18420	9x303	00183
…s o	00	00790	00240	17300	90308	55	02753	26225	18500	96704	00470
…land	52	05655	33305	22403	90302	53	52645	30328	19933	5x903	94044
…land o	56	04752	30422	24527	92224	5x	25735	28488	24103	9x326	93301
…um o	5x	05658	28628	23325	9x402	5x	05755	28528	23524	9x302	92270
…nen	50	02754	28104	02662	02105	50	55746	26386	21303	10203	93041
…ghorn	5x	88748	00088	22103	4x301						
…mold						5x	05510	28225	22401	9x302	24544
…nover	50	23654	28268	49802	90304	5x	05657	24127	21604	9x203	95010
…deburg											
…n	5x	22448	26328	-	-	5x	05647	26328	-	-	-
…sel	8x	83398	28488	20700	0x301	5x	25746	28327	22400	0x402	04598
…nkfurt/M.	5x	05557	26267	22703	5x504	5x	05757	28127	24223	8x305	02024
…brücken	50	05400	00x08	xxx01	0x303	5x	05648	00228	xxx01	2x405	-
…mberg						5x	23448	24375	28200	8x307	-
…blingen	5x	23558	28578	23001	9x203	5x	71748	28326	13802	8x901	02518
…drichshf.	5x	72548	22378	23601	8x704	5x	02857	24127	25250	80204	-
…nchen	5x	72418	24578	20851	9x708	50	72438	24478	23754	00308	00538
…sbruck	xx	77209	15179	21051	9x707	60	72438	08178	23062	90208	14529
…nemünde o	54	04753	02484	07504	80307	57	02845	28226	18650	76305	00280
…ttin	05	01890	02403	16050	80308	84	02766	16107	48651	90306	97523
…row						5x	02836	26207	18653	0x403	00533
…kn	50	05644	30408	17150	82308	5x	05635	28227	19751	9x306	91523
…hkeuditz	5x	22655	32568	47802	9x206	55	05654	30545	20451	2x406	97523
…urt	52	72655	26617	49301	9x401	5x	03758	24378	21600	9x406	96544
…sden	50	05653	30473	15751	86206	5x	05748	28228	19552	9x208	97527
…ag	5x	05758	24428	15001	2xx04	5x	22757	28577	19752	70206	95534
…nütz	6x	73548	26628	40901	8x604	84	22744	28677	44451	76313	-
…ssau						62	73755	28378	24200	91505	03517
…ien	51	72654	22228	13703	7x708						
…az	00	47390	00000	16555	00808	74	05574	20145	12653	00304	00574
…agenfurt	04	01890	02023	17856	8x90x	50	01972	28103	18257	00102	00589
…anzig	86	05743	32684	15553	60205	70	02755	28225	-	-	-
…eslau	5x	71658	38376	10400	95303	24	04762	30373	10252	82347	-

Bergstationen	Höhe m	JJJ	Gestern 14 Uhr CC	wwVhN	DDFWN	PPPTT	UCapp	Gestern 19 Uhr CC	wwVhN	DDFWN	PPPTT	UCapp	RRTxTxE
…nnblick	3106	503						xx	48009	65649	60707	8x400	-
…ugspitze	2962	416	xx	77109	32479	04065	0x804	xx	77009	32779	03764	0x300	16059
…irbitzkogel	2397	506						50	49405	30625	52005	04709	-
…chneekoppe	1602	428						xx	77009	61979	25059	2x213	02599
…euerkogel	1577	862											
…eldberg/Sch.	1493	427	5x	49409	24549	56757	0x804	xx	77109	55779	53252	2x725	02569
…chöckl	1446	511						57	02840	28424	02758	80706	-
…anzer	1214	519											
…ichtelberg	1213	419						xx	46009	61979	71055	9x707	06555
…ornisgrinde	1166	561	xx	78409	20479	91256	0x806	xx	78409	20479	88055	2x806	18558
…rocken	1141	416											
…asserkuppe	923	423	xx	77009	20579	12754	0x840	xx	77009	20479	09252	9x607	04529
…nselsberg	915	445						5x	49348	61978	05352	2x707	02529
…ahler Asten	840	417						5x	03828	28528	75453	2x804	45548
…eldberg/Ts.	801	424											
…almit	673	397	xx	67609	36879	43751	0x717	xx	77009	59879	42851	0x805	-

Bergstationen	Heute 2 Uhr CC	wwVhN	DDFWN	PPPTT	UCapp	Heute 8 Uhr CC	wwVhN	DDFWN	PPPTT	UCapp	RRTxTxE
…nnblick						xx	77109	32479	83569	8x804	05694
…ugspitze	xx	77009	32679	99565	0x705						
…irbitzkogel	x3	77009	63749	50553	0x708	50	45444	34704	47764	20709	92679
…chneekoppe	xx	77009	63779	23352	0x601	50	73509	63479	24164	84213	38519
…eldberg/Sch.						xx	77009	30579	50357	0x305	03599
…chöckl	xx	77009	30529	x7858	2x719						
…anzer	xx	76139	26349	93256	9x604	xx	46209	26349	79956	9x408	-
…ichtelberg						00	44404	64974	27459	90208	05599
…ornisgrinde	xx	78409	22679	84054	0x312	5x	77009	32079	86425	0x303	28586
…rocken	20	78209	32879	82955	00305						
…asserkuppe	xx	77009	32479	08354	0x000	xx	77009	32479	-	-	-
…nselsberg	x3	47409	61849	25754	0x204	xx	46109	28779	07754	0x303	03549
…ahler Asten						xx	44xxx	28379	18353	0x304	02548
…almit						5x	77608	28448	41252	0x305	00538

Berichtigungen

Nachtrag v. Sonntag d. 4. März 1945 08 Uhr
Swinemünde 75554 02753 24227 20051 70944

Sämtliche Karten des Tagli
weiteres nach der von der Z
gezeichnet. (Erlaß RLM.

Wetterlage von gestern: Sonntag, 4. März 1945.

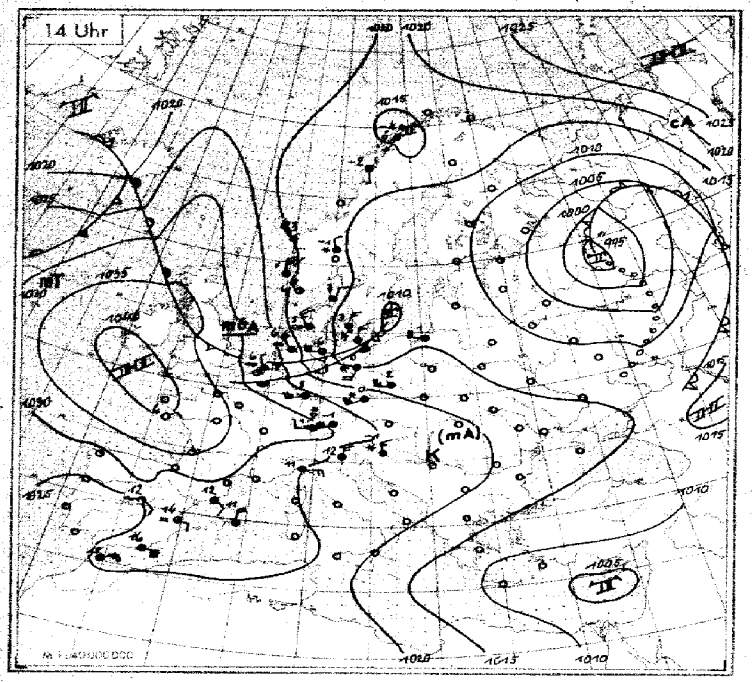

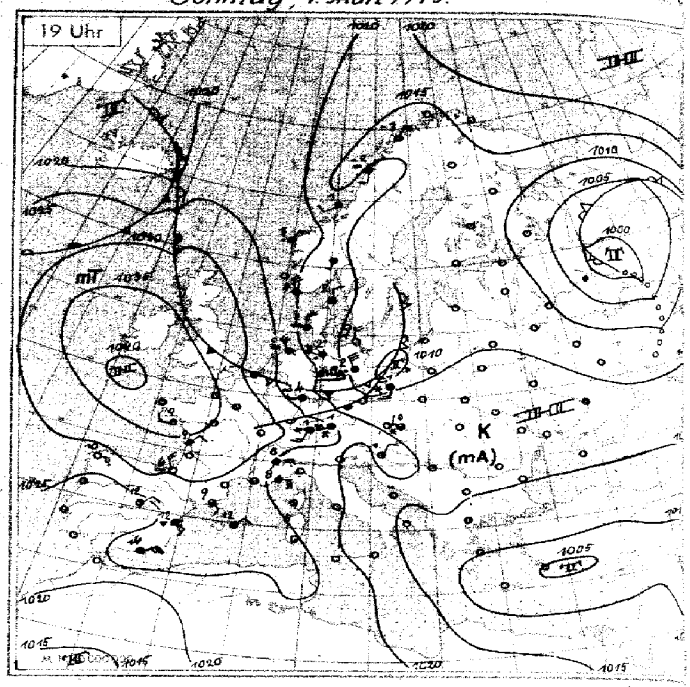

Wetterlage von heute nacht: Montag, 5. März 1945.

2 Uhr M. 1:40 000 000 (60. Breitengrad)

64

Höhen-Aufstiege

1. Teil

Montag den 5. März 1945

heute

ψψ = Datum
GG = Uhrzeit (D.G.Z.)

Schlüssel: Kenngruppe: IIIGG HeHeEaTtTt | Q$_t$Q$_t$Q$_t$Q$_t$E$_a$ s$_t$ s$_t$ s$_t$ GG | OLLLL ψψ9GG | Ha$_1$Ha$_1$Ha$_2$Hr$_1$Hr$_2$ Hr$_3$Hr$_4$Hr$_5$Hr$_6$Z$_a$

Hauptisobarenflächen: Ha$_1$Ha$_1$Ta$_1$Ta$_1$Ua$_1$ Ha$_2$Ha$_2$Ta$_2$Ta$_2$Ua$_2$ Ha$_3$Ha$_3$Ta$_3$Ta$_3$Ua$_3$ …… Ha$_7$Ha$_7$Ta$_7$Ta$_7$Ua$_7$ Ha$_8$Ha$_8$Ta$_8$Ta$_8$Ua$_8$ Ha$_9$Ha$_9$Ta$_9$Ta$_9$Ua$_9$ H$_0$H$_0$T$_0$T$_0$U$_0$

Markante Punkte: P$_1$P$_1$TTU$_1$ P$_2$P$_2$TTU$_2$ ……

Pseudopot. Temperatur: 9Q$_1$Q$_1$Q$_1$Q$_1$ Q$_2$Q$_2$Q$_2$Q$_2$Q$_2$ Q$_3$Q$_3$Q$_3$Q$_3$Q$_3$ IIIP$_1$P$_1$

Ort (Kennziffer, Höhe)	Bardufoss 739	Bodö 010 5 m	Drontheim 017 53 m	Bergen 023 35 m	Kristiansand 032 21 m	Kjeller 041 189 m	Hanstholm 183 29 m	Blaavandshuk 184 15 m	Leeuwarden 010 2 m	Helder 291 52 m	Emden 154 2 m	Helgoland 465 42 m	Unterlüss 181 94 m	Swinemünde 455 10 m	Neat 266 2 m	Gotenhafen 550 16 m	Gerdauen 319 63 m
ψψG$_1$G$_1$	05 05	05 05	05 05		05 05		05 05	05 05	05 05		05 05		05 05				
41	-	-	-		-		-	-	-		-		-				
96	-	-	-		-		-	-	-		-		-				
225	-	-	-59		-66		-	2 -65	-		-60		-63				
300	-	-53	-56		-52		-54	-51	4 -52		-52		-54				
400	-51	-46	-41		-39		-39	-36	3 -37		-37		-39				
500	-39	6 18 -34	-36		-29		9 29 -27	8 32 -25	4 32 -24		5 31 -26		6 28 -28				
600	-27	6 11 -29	-27		7 24 -30		4 24 -16	3 27 -17	3 26 -16		4 25 -18		7 19 -23				
700	-21	5 8 -21	-19		5 18 -14		16 -16	3 21 -13	6 20 -11		4 17 -13		4 17 -13				
800	-18	6 6 -14	-11		-11		9 13 -10	7 14 -9	7 14 -9		13 -9		-8				
900	-6	7 4 -8	-3		11 -3		7 13 -2	6 13 -4	7 13 -13		8 11 -4		-5				
950	-	3	-		11		12	14	12		13		8				
Boden	-6 -15	-2 -9	-0		9 -0		10 +0	14 +2	12 +1		15 +2		5 -4				
41	-	-	-		-		-	-	-		-		-				
96	-	-	-		-		-	(1558)	-		(1600)		-				
225	-	(1026)	1033		1050		(1051)	1052	(1064)		1060		1047				
300	(833)	845	855		874		876	874	886		882		871				
400	654	661	669		686		687	684	697		693		684				
500	507	512	518		532		533	528	541		538		531				
600	382	385	392		402		402	396	408		406		401				
700	272	276	281		288		288	282	294		292		288				
800	174	178	183		188		188	181	193		191		188				
900	88	89	93		98		98	91	102		101		98				
1000	9.1	8.4	10.5		15.6		14.9	8.4	19.5		18.3		15.7				
41/96	-	-	-		-		-	-	-		-		-				
96/225	-	-	-		-		-	(506)	-		(540)		-				
225/500	-	(514)	515		518		(518)	523	(523)		522		516				
500/1000	498	503	508		517		518	520	522		520		515				
Markante Punkte	-	-	-		-		-	-	-		-		22637				
	-	-	-		-		-	-	-		15511		44832				
	-	-	-		-		-	-	-		19511		52767				
	-	-	-		-		-	-	-		23621		58731				
	-	-	22591		-		25621	14681	-		29561		67665				
	-	-	27581		-		35961	19671	-		55713		72626				
	35661	27541	29571		-		40812	53718	-		64661		82571				
	38541	33531	33501		46811		53758	56718	-		66664		85571				
	75711	56806	46861		56737		61685	74600	28591		77593		93637				
	82691	63785	55811		65666		78620	84560	55494		85591		96527				
	87661	98547	97511		98021		97023	00049	94529		89557		98521				
	00607	01568	01010		02019		02000	02039	02048		02049		01589				

Ort (Kennziffer, Höhe)	Kopenhagen 181	Helsinge 519	Nürburg 043 620 m	Siegen 020	Erfurt 646 313 m	Berlin 440 57 m	Warnemünde 406	Oschatz 681	Hersfeld 061	Freiburg 580	Reichenbach 595	München 414 526 m	Pilsen 444 356 m	Wien 504 157 m	Klagenfurt 502 464 m
ψψG$_1$G$_1$	05 05	05 05		05 05	05 05	05 05	05 05	05 05	05 05	05 05			05 05		05 05
41	-	-		-	-	-	-	-	-	-			-		-
96	-	-		-	-	-60	-58	-	-62	-			-		-
225	-	-		-62	-	-61	-63	-60	-63	-68			-59		-61
300	-55	-		5 -53	-53	-55	-66	-57	-52	3 -50			-53		-54
400	-40	-39		6 -37	-37	-41	9 -40	4 -39	-37	-47			-40		-42
500	6 24 -30	2 25 -29		8 29 -27	8 29 -27	7 25 -30	7 29 -27	6 36 -29	-24	8 20 -29			6 27 -28		6 32 -32
600	5 19 -22	4 20 -23		0 24 -20	0 23 -20	8 21 -21	7 20 -22	7 22 -21	-17	5 21 -21			4 25 -17		4 19 -22
700	5 14 -16	5 11 -18		9 22 -12	0 21 -13	8 14 -17	7 16 -15	7 16 -15	-11	5 19 -12			7 18 -17		0 18 -17
800	8 8 -13	9 -13		7 22 -10	8 14 -9	4 12 -10	6 9 -12	6 8 -12	-10	7 10 -10			8 12 -9		6 12 -9
900	7 8 -5	-6		8 22 -3	8 13 -3	9 10 -5	5 9 -5	7 9 -5	-2	9 12 -4			9 12 -3		7 10 -4
950	10	9		13	12	10	9	7	-	19			12		6
Boden	13 +2	8 -0		12 -1	11 -1	5 -3	8 -2	28 +2	12 +2	11 -2			12 -9		4 -8
41	-	-		-	-	-	-	-	-	-			-		-
96	-	-		(1580)	-	1569	1568	-	1577	-			-		-
225	(1041)	-		1055	(1051)	1042	1045	1042	1063	1059			1050		1040
300	866	(866)		879	876	865	869	867	885	879			873		864
400	680	678		691	688	680	683	681	696	689			685		677
500	527	525		536	533	528	529	528	541	536			532		526
600	398	396		400	402	398	399	398	408	407			401		398
700	285	283		292	289	286	316	286	294	293			288		286
800	186	185		191	189	186	187	185	193	193			188		186
900	96	96		101	98	96	97	96	102	103			96		95
1000	14.1	14.0		18.2	15.9	14.2	15.0	13.9	19.2	20.4			14.7		14.0
41/96	-	-		-	-	-	-	-	-	-			-		-
96/225	-	-		(523)	-	527	523	-	514	-			-		-
225/500	(514)	-		520	(518)	514	516	515	522	523			518		514
500/1000	513	511		518	517	513	514	514	521	516			518		512
Markante Punkte	-	-		-	-	-	10581	-	-	-			-		-
	-	30641		-	-	-	13591	-	-	-			-		-
	-	45831		12541	-	-	18671	-	-	-			-		23611
	-	48802		14571	-	-	26621	-	-	-			-		24621
	-	57766		16601	-	-	49787	-	-	-			78581		26601
	26631	63695		18601	24641	-	58757	20591	-	20551			22581		43681
	40831	66685		21631	58700	-	66667	27631	10621	35921			24601		45881
	57750	73685		28571	62700	09601	73657	52770	19631	68655			27591		63707
	66654	77669		56720	72629	16551	84606	64776	23621	76557			52745		66697
	72666	92541		73597	73688	26601	98006	65667	68621	88548			66655		68556
	75678	95529		77627	88548	97519	99518	93550	97821	91578			96328		93547
	02039	01009		93019	98000	01529	02018	00519	02039	96518			98018		96558

Aufstiege mit Positionsangaben

Länge und Breite

Ort (Kennziffer, Höhe)	Mailand 302 110 m	Venedig 312 10 m	Vicenza 752	Agram 705	Helgoland 465	Hanstholm 183	Berlin 440	52 N 05 E	49 N 16 E
ψψG$_1$G$_1$	0505	0505		0505	04 10	04 05	04 05	05 04	04 11
41	-	-		-	-	-	-	-	-
96	-	-		-	-50	-	-	-	-
225	-52	-54		-	-60	-	-59	-	-
300	-48	-58		-53	-54	-58	-61	-54	-51
400	-41	-45		5 -41	-38	-42	-39	-37	-46
500	6 27-29	22-32		5 20-33	3 27-29	24-31	5 25-29	-23	-29
600	6 25-19	5 21-22		3 20-21	6 25-18	24-21	4 14-26	-16	-25
700	5 23-10	-14		5 13-17	6 24-10	24-14	5 12-17	-12	-19
800	5 23-2	22-9		5 13-8	-5	20-9	6 11-10	-10	-11
900	5 25-6	+2		4 12-7	0 16-2	-6	8 11-4	-3	-6
950	12	-		12	-	-	9	-	-
Boden	10-5	6-4		6-9	15+3	9+0	5-2	11	6
41	-	-		-	(2136)	-	-	-	-
96	-	(1584)		-	1596	-	(1582)	-	-
225	1062	1044		(1041)	1056	-	1052	-	-
300	878	864		864	878	867	873	884	869
400	690	682		675	690	682	684	697	682
500	537	532		526	537	531	531	541	530
600	407	403		397	406	401	403	408	400
700	293	290		285	291	288	291	294	289
800	190	199		185	189	188	192	193	190
900	97	96		95	99	98	102	103	100
1000	12.5	13.2		11.5	15.5	15.7	19.9	20.3	18.0
41/96	-	-		-	(540)	-	-	-	-
96/225	-	(540)		-	540	-	(531)	-	-
225/500	525	512		(516)	519	-	521	-	-
500/1000	525	514		514	521	516	511	521	512
Markante Punkte	-	-		-	-	-	-	-	-
	-	-		-	-	-	-	-	-
	-	-		-	-	-	-	29571	-
	-	-		-	08801	-	-	56671	-
	-	11571		-	18571	-	-	69621	-
	23521	32671		29581	22611	30581	-	71621	-
	37951	64691		39911	26581	43891	-	78591	-
	45681	56011		41915	47851	54781	-	82601	-
	64076	47001		63736	46806	77591	14541	95011	-
	95075	41031		66716	81551	87551	21611	99021	28531
	98065	48041		96034	83381	89551	26571	01031	68691
	00026	02518		60002	01059	02019	02518	03039	97521

Flugzeugaufstiege

Ort (Kennziffer, Höhe)	heute: Münster 067	heute: Parduitz 038	heute: Lindenberg 425 122 m	heute: Kitzingen 717	heute: Wien 501	gestern: Münster 067	gestern: Wien 501	gestern: Lindenberg 425 122 m	gestern: Neuruppin 214	gestern: Kitzingen 717
ψψG$_1$G$_1$	05 06	05 06	05 07	05 07	05 07	04 17	04 16	04 09	04 17	04 18
41	-	-	-	-	-	-	-	-	-	-
96	-	-	-	-	-	-	-	-	-	-
225	-	-	-	-	-	-	-	-	-	-
300	-	-	-	-	-	-	-	-	-	-
400	-	-	-	-	-	-	-	-	-	-
500	3 30-25	24	-	4 28-27	6 26-28	4 25-29	-	-	4 24-28	3 23-26
600	3 24-18	6 20-22	5 15-15	3 22-20	7 22-21	3 20-22	4 20-22	21-21	5 14-22	4 23-19
700	5 18-13	5 12-18	5 11-19	6 18-13	6 15-17	5 15-16	4 15-18	5 -18	7 16-14	8 23-18
800	6 11-10	9 8-13	7 10-15	8 12-10	8 13-10	0 11-11	9 11-12	4 10 11	7 13-9	9 12-7
900	9 10-5	8 8-6	8 8-6	7 12-3	7 12-3	9 12-4	9 10-5	8 7-7	8 9-6	0 16-3
950	11	7	9	10	13	13	10	7	10	14
Boden	9+0	7+3	7-3	10-1	14-1	14+1	10-2	6-3	12+1	12+1
41	-	-	-	-	-	-	-	-	-	-
96	-	-	-	-	-	-	-	-	-	-
225	-	-	-	-	-	-	-	-	-	-
300	-	-	-	-	-	-	-	-	-	-
400	-	-	-	-	-	-	-	-	-	-
500	537	(524)	-	535	526	532	(529)	-	528	517
600	403	395	394	405	395	402	400	401	396	406
700	291	283	283	291	283	289	287	289	282	292
800	190	184	184	191	183	190	188	189	182	192
900	101	94	95	101	93	100	95	100	95	101
1000	16.6	12.6	13.5	18.0	10.5	17.2	16.7	18.5	10.5	18.0
41/96	-	-	-	-	-	-	-	-	-	-
96/225	-	-	-	-	-	-	-	-	-	-
225/500	-	-	-	-	-	-	-	-	-	-
500/1000	518	(512)	-	517	515	515	(512)	-	517	519
Markante Punkte	-	-	-	-	-	-	-	-	-	-
	-	-	-	-	-	-	-	-	-	-
	49763	-	-	-	48836	-	-	-	-	-
	53723	-	-	-	56735	-	-	-	50784	-
	63653	52786	-	-	57736	-	-	-	58704	-
	65665	42777	65735	47794	43707	44804	-	60716	61717	-
	76595	05684	73676	49764	45709	58723	55769	67706	74697	-
	81620	68696	65606	74619	67687	56733	62719	85596	78608	50762
	86590	75666	74558	75666	68693	64683	63719	86590	81586	67645
	93530	78659	95549	84567	84589	68664	64709	91579	92674	69648
	98009	94550	96539	86566	97026	72470	74659	85548	85597	68530
	02029	99519	00529	00016	99036	02057	00018	01529	01029	00029

Klartexte:

Kitzingen, 05.07: ∞° 1.2, 9/10 Sc, St 1.2-2.5 mit ⊕, darü im N. As -5.0 Spuren Ci, Cs > 61.

Wien, 05.07: ∞² 0.5, ∞' n.o.z. 3.2, ⊕ 10/10 St über Stadt, ab 0.8 Eisansatz, 3/10 As-artiger ∞ 3.5, 4/10 As > Gi im NE, darü Spur Ci, Cs.

Lindenberg, 05.07: Drachenanstieg: 10/10 St.

Parduitz, 05.06: ∞° - 2.5, 3/10 Sc, St 0.6-0.8, 8/10 Sc 1.5-2.2, 9/10 dü As, Ac > 5.0.

Münster, 05.06: 9/10 Fc, Sc 0.25-1.0, ab 1.0 ∞² 1.3-2.0 Sc, 10/10 Sc, St im NW, 4/10 As > Gi (7.0) nach W verdichtend.

Lindenberg, 04.09: Drachenanstieg: 10/10 As, Sc, St, Sicht 25 km abnehmend auf 10 km.

Kitzingen, 04.18: ∞² n.o.z. darin ⊕, bei 0.6 in 10/10 Ns übergeh., darin Eis², Übergr. 3.1, darin 9/10 im SW Wolke, > Gi (6.2) 10/10 dü As, Cs.

Münster, 04.17: ∞ n.o.z. 0.5-2.7, 8/10 Fc, Sc 0.9-1.5, darüber 5/10 Cu Sc -2.7, Sc op 2.7-3.7, bei Landung Kaltfronteinbruch mit ▽² u. ⊕².

Wien, 04.16: ⊕°, 10/10 bed. Ns - 4.9, darü wolk. ... 3.5, Nebensonnen, bei Anstieg Ns unterhalb 0.6.

Neuruppin, 04.17: 6/10 Sc, Cu, 8/10 Sc 2.0-2.5, W-Raum frei, 4/10 Ac 3.6-4.3 > Mecklenburg.

Karten vom Frühtermin

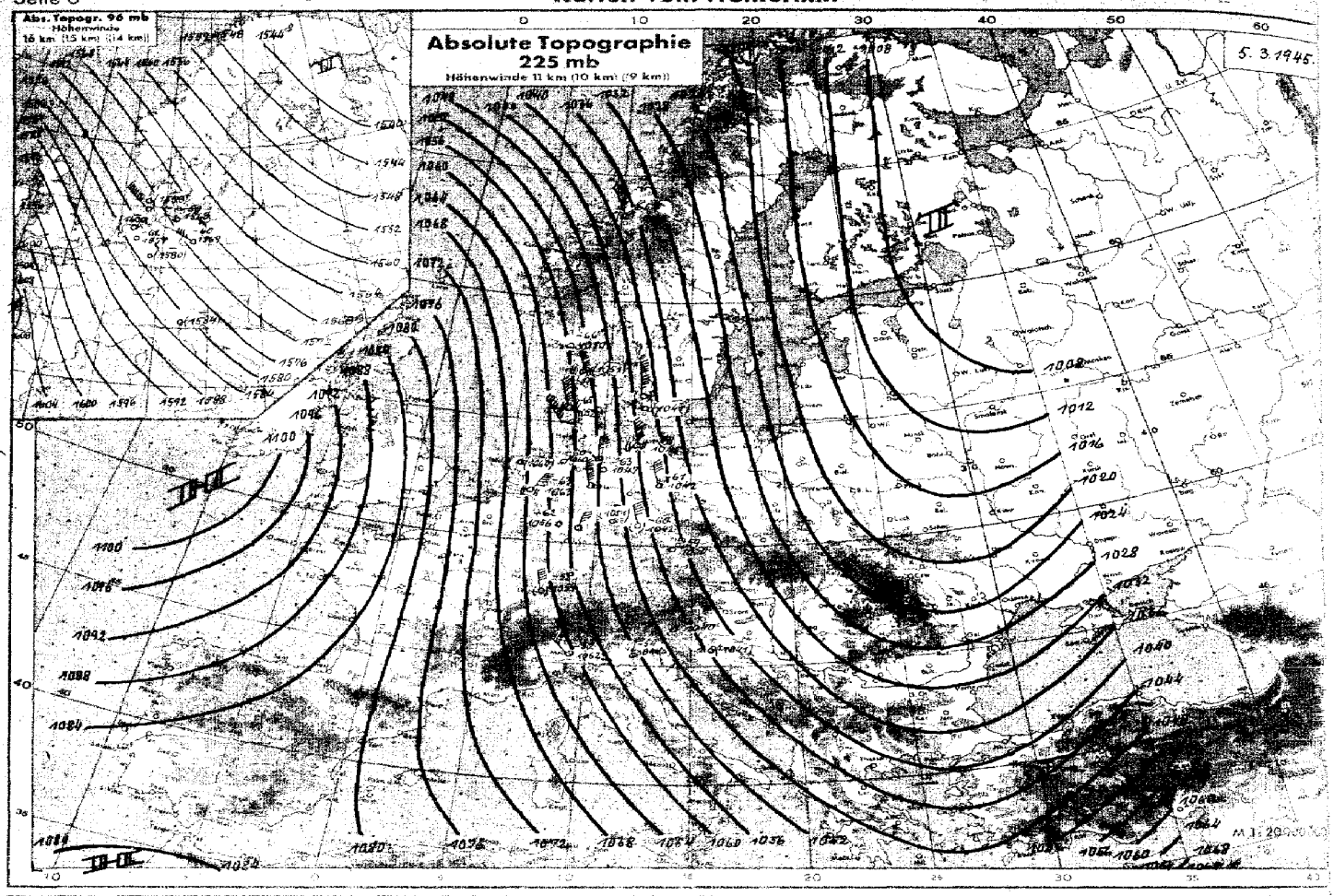

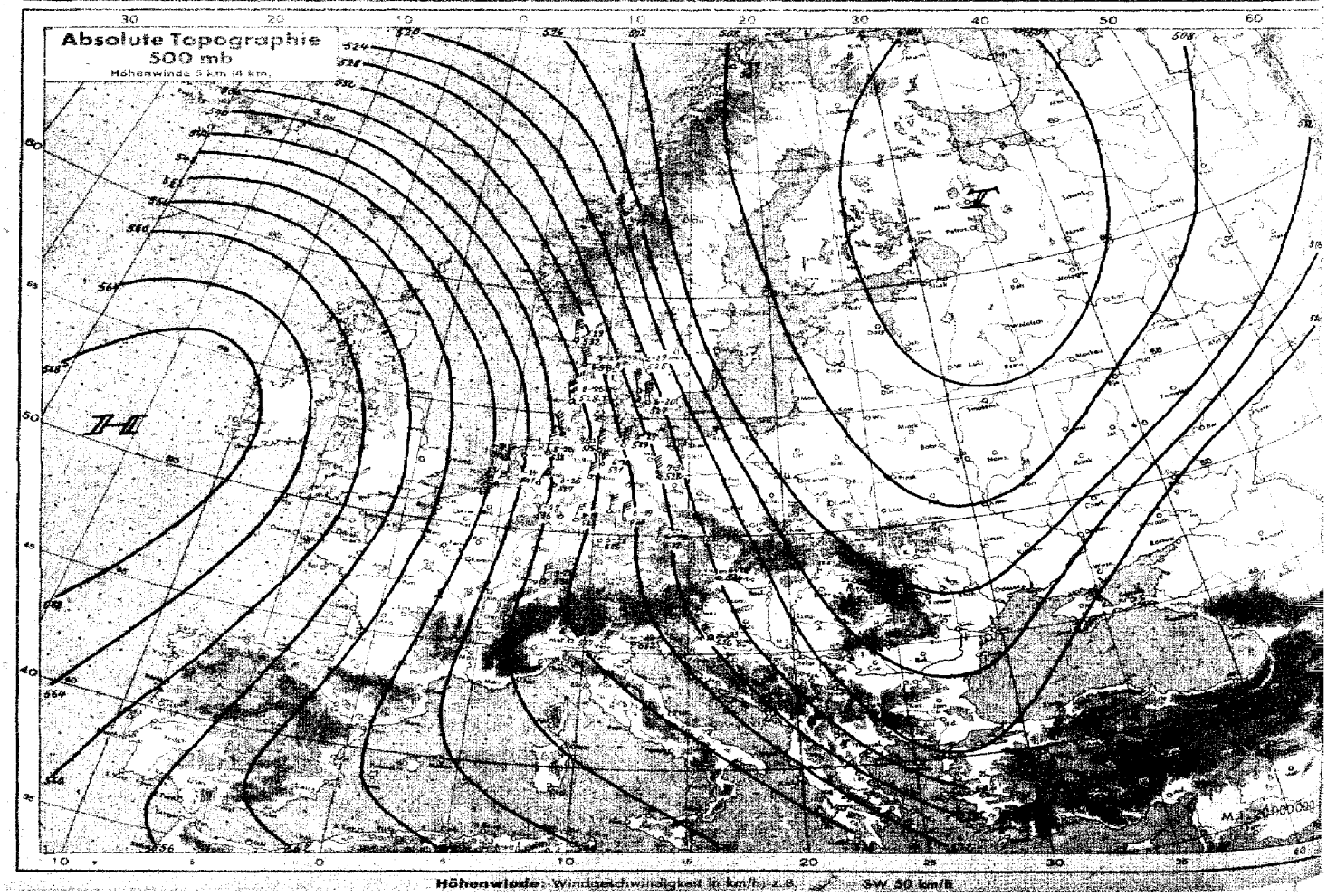

Höhenwinde: Windgeschwindigkeit 10 km/h z. B. SW 50 km/h

Karten vom Frühtermin

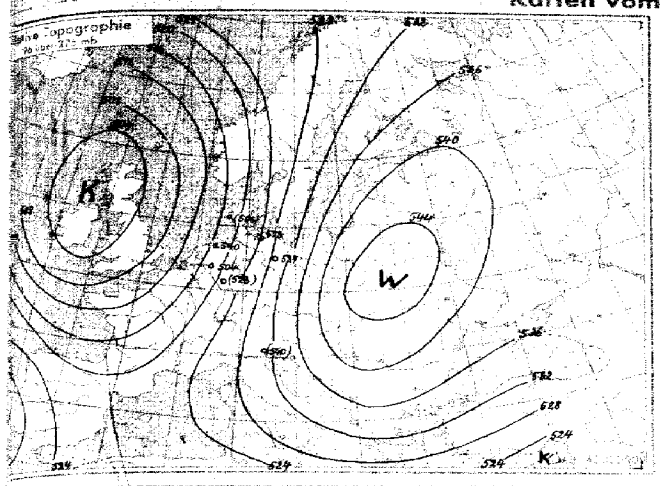

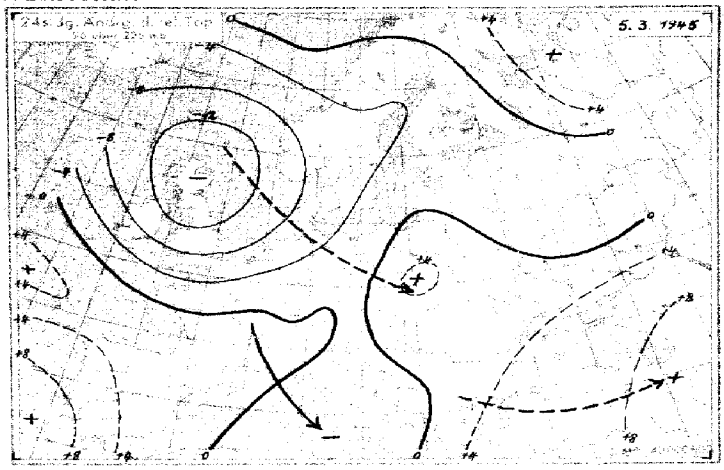

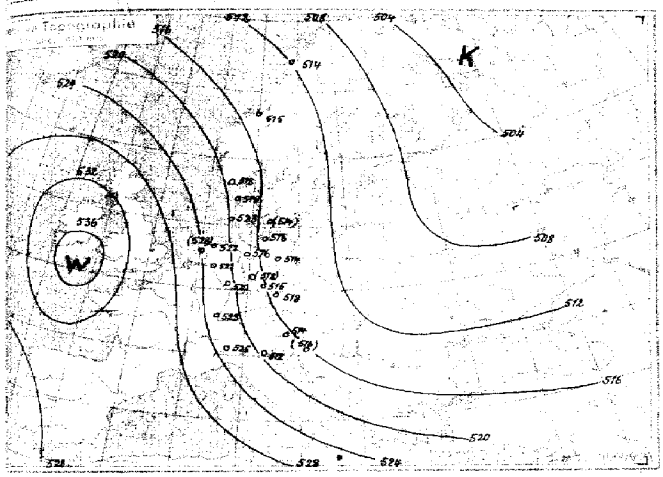

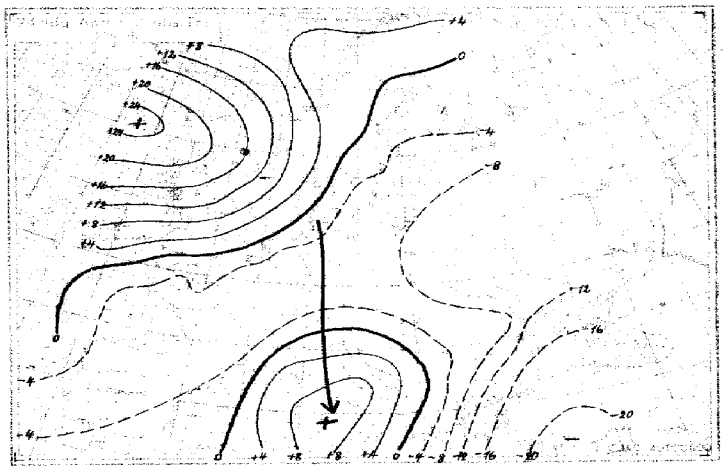

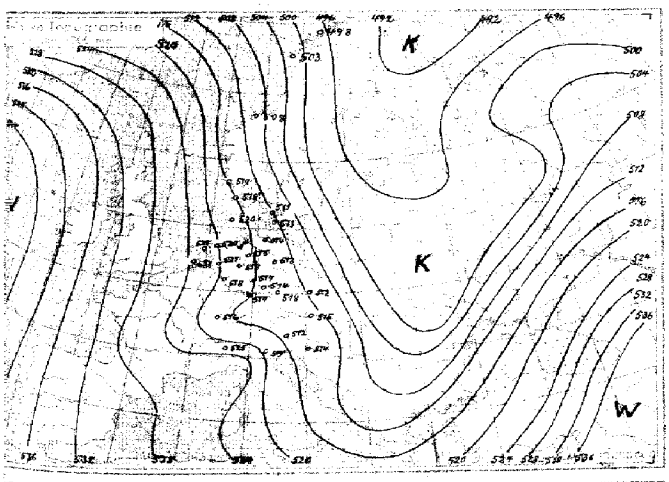

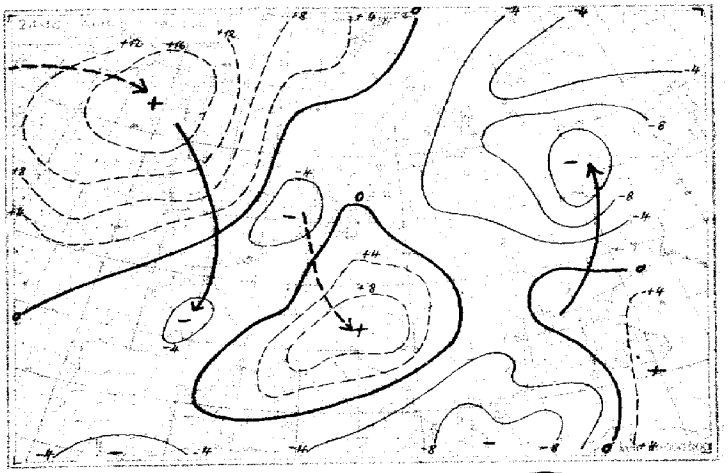

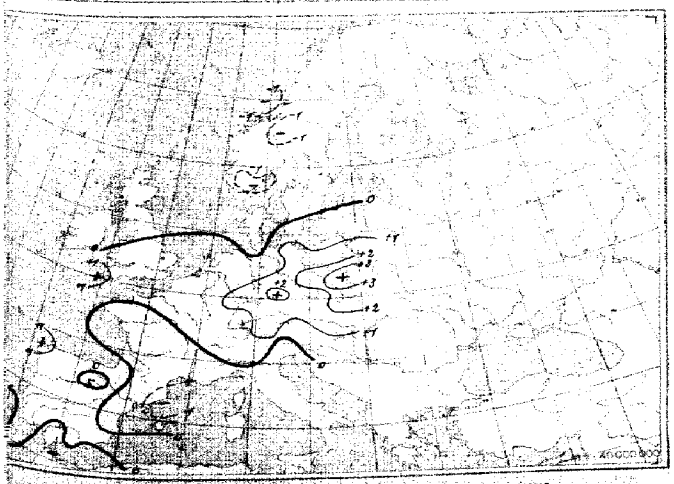

3stündige Bodendruckänderung seit heute 5 Uhr in Millibar

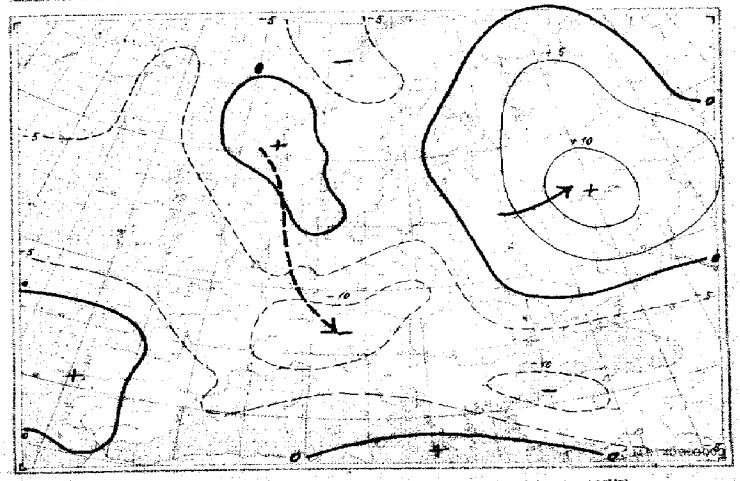

24stündige Bodendruckänderung seit gestern 5 Uhr in Millibar

Nr. 64

Höhen-Aufstiege

2. Teil

Montag den *5. März* 19..

Seite

Vortag

yy = Datum
G_2G_2 = Uhrzeit (D. G. Z.)

Oberer Teil: QQTT = Relative Feuchte in 10%, darunter Pseudopot. Temperatur in °C und wahre Temp. (°C) an den Hauptisobarenflächen.
Mittlerer Teil: $H_aH_aH_a$ = Höhen der Hauptisobarenflächen in dyn. Dekametern.
$H_rH_rH_r$ = Abstand zwischen 500 u. 1000, 225 u. 500, 96 u. 225, 41 u. 96 mb-Fläche.
Unterer Teil: $P_fP_fTTU_f$ = Druck, Temperatur und Feuchte an den markanten Punkten.
Klammern zeigen an, daß der Wert durch Verlängerung der Zustandskurve ergänzt ist.

	Ort Kennziffer Höhe	Bardufoß 739	Bonö 010 5 m	Bergen 022 35 m	Kjeller 047 188 m	Hanstholm 183 29 m	Guernsey 168 53 m	Leeuwarden 010 2 m	Helder 291 52 m	Emden 154 2 m	Unterlüß 181 94 m	Swinemünde 455 10 m	Nest 266 2 m	Gotenhafen 550	Norburg 043 620 m	Siegen 020	Raesfeld 061	Erfurt 446 313 m	Berlin 440 57 m	Litzmannstadt 557 170 m	Krakau 561 216 m		Freiburg 550	Reichsbach 595	München 414 526 m	Wien 501 157 m	Klagenfurt 502 444 m	Budapest 541 472 m	Mailand 302 110 m	Venedig 312 10 m	Agram 706			Helsingør 519	
	yy G_2G_2	04 17			04 16	04 16		04 17	04 16	04 16				04 16			04 17	04 17	04 17				04 17			04 17	04 17				04 17			04 17	
QQTT	41	-			-	-		-	-	-				-			-	-	-57				-			-	-				-			-	
QQTT	96	-			-	-56		-	-	-53				-			-	-	-53				-			-	-56				-			-	
QQTT	225	-61			-62	-58		-58	-58	-57				-			-	-	-58				-55			-58	-59				-59			-60	
QQTT	300	-53			4 -51	-53		4 -53	-55	-57				-45			-51	-52	-55				-56			-55	-53				-53			-53	
QQTT	400	6 -45			7 -40	-39		6 -40	-40	-43				-42			-40	4 -40	-43				-39			-43	-41				3 -42			-40	
QQTT	500	8 12 -40			7 27 -28	3 25 -28		4 28 -27	28 -26	-33				-32			9 28 -28	4 25 -29	6 20 -33				4 27 -28			23 -31	8 25 -30				3 22 -30			8 27 -29	
QQTT	600	6 7 -32			7 21 -21	4 22 -19		4 23 -19	2 23 -18	-23				-28			0 22 -21	8 20 -11	7 11 -21				6 11 -20			22 -11	9 23 -20				4 19 -13			7 22 -21	
QQTT	700	9 6 -23			6 12 -17	6 19 -13		9 20 -13	-11	-17				8 4 -21			9 23 -11	8 20 -12	8 17 -16				8 21 -12			8 12 -19	0 14 -17				4 10 -19			7 17 -14	
QQTT	800	9 6 -15			6 8 -12	-8		0 13 -10	6 -3	-12				5 6 -13			6 13 -8	0 17 -8	0 12 -11				9 12 -6			0 8 -14	5 12 -9				3 8 -12			-12	
QQTT	900	9 6 -9			9 8 -4	-3		9 14 -3	7 13 -2	-4				-7			4 17 -1	9 16 -1	0 12 -4				9 12 -4			7 4 -5	6 14 -1				3 8 -3			-5	
QQ	950	3			10	-		16	16	-				-			16	26	12				13			9	14				8			10	
QQ t_0t_0	Boden	-3 -11			7 -9	11 +0		16 +3	14 +3	+3				-4			15 +3	13 +0	12 +1				13 -1			10 -3	14 -6				10 -10			11 +0	
$H_aH_aH_a$	41	-			-	-		-	-	2118				-			-	-	2108				-			-	(2113)				-			-	
$H_aH_aH_a$	96	(1541)			(1572)	1563		-	-	1579				-			-	-	1575				(1546)			-	1586				(1580)			(1577)	15
$H_aH_aH_a$	225	1020			1043	1052		1058	1062	1043				(1034)			(1055)	-	1038				1061			1043	1051				1046			1046	11
$H_aH_aH_a$	300	843			866	873		879	884	865				854			879	873	860				883			864	872				867			866	84
$H_aH_aH_a$	400	658			679	685		691	698	699				654			691	686	674				696			679	686				681			678	6
$H_aH_aH_a$	500	510			526	532		538	544	530				516			538	533	524				542			528	534				529			526	57
$H_aH_aH_a$	600	387			397	401		407	413	402				400			408	403	395				412			399	404				400			395	39
$H_aH_aH_a$	700	278			284	287		292	298	289				279			294	290	282				298			287	291				289			282	28
$H_aH_aH_a$	800	180			185	187		192	197	190				181			193	189	182				197			188	191				190			182	18
$H_aH_aH_a$	900	92			96	96		102	105	100				92			102	98	92				106			99	101				100			93	93
$H_aH_aH_a$	1000	11.3			12.8	14.9		18.7	22.0	17.5				10.3			18.5	14.9	9.6				23.5			16.5	17.0				17.1			10.6	10
H_rH_r	41/96	-			-	-		-	-	(539)				-			-	-	533				-			-	(527)				-			-	
H_rH_r	96/225	(521)			(529)	531		-	-	535				-			-	-	538				(535)			-	535				(532)			(531)	53
H_rH_r	225/500	510			517	521		520	518	513				(518)			(517)	-	514				519			515	518				519			520	51
H_rH_r	500/1000	499			514	518		519	522	512				506			520	518	514				519			511	517				511			516	51
$P_fP_fTTU_f$	Markante Punkte	-			-	-		-	-	-				-			-	-	-				-			-	-				-			-	
		-			-	-		-	-	-				-			-	-	-				-			-	-				-			-	
		-			-	-		-	-	16537				-			-	-	-				-			-	-				-			18561	-
		-			-	-		-	-	19561				-			-	30521	-				-			-	-				-			35951	-
		-			-	-		-	-	29581				-			-	42884	-				-			-	-				-			41901	055
		17601			-	-		23581	17541	32551				-			-	46824	03561				12541			-	06581				-			55736	105
		20591			-	08551		28561	25601	54811				-			-	54725	07551				27607			29511	13521				12541			58721	155
		35501			15551	17551		58694	28577	62711				-			-	65666	13501				46807			42911	17521				19911			65677	185
		47428			28561	27587		68637	82541	69671				57811			26581	73609	20551				70589			65719	21591				28961			74621	359
		75686			55757	52773		75630	68531	71671				63772			54730	76620	24601				82550			76648	64680				28511			86581	557
		99558			98025	71637		00054	85028	93511				86624			66649	94018	32531				86560			92547	72669				62911			94526	750
		01578			99025	01028		02068	03059	02030				01027			02056	98029	07029				96009			00027	96035				01063			01086	0104

Höhenwinde

yy = Datum
GzGz = Uhrzeit (D. G. Z.)

Pi = Art der Messung C = Wolkenart Ep = Durchführung der Messung HgHg = Gipfelhöhe PiPi = Art der Messung

HpHp = Mittlere Höhe über NN
DpDp = Windrichtung (N = 36)
vp = Windgeschwindigkeit in Stufen für je 10 km/h

Ort		Bardufoß 739		Bodö 010	Bonö 010	Drontheim 017	Drontheim 017	Bergen 022	Bergen 022	Kopenhagen 187	Kristiansand 032	Helsingør 519	Helsingør 519	Kjeller 041	Kjeller 041	Kopenhagen 181	Hanstholm 183	Hanstholm 183	Blaavhuk 184	Blaavhuk 184	Leeuwarden 010	Leeuwarden 010	Helder 291	Helder 291	Emden 154	Emden 154	Emden 154	Wunstorf 176	Wunstorf 176	Unterlüß 181	Unterlüß 181	Hanstholm 183	Blaavhuk 184	Warnemünde 404	
yyGzGz		04 17				05 05				05 05	05 05	05 05	04 17	04 16		04 17	04 05	04 16	04 14	04 17	04 17	05 05	04 16	05 04	05 05	04 16	04 13	04 17	05 05		05 05	05 05	05 05	05 05	04 1
Pi C Ep HgHg oder PiPi		44				77				66	77	77	77	44		44	77	77	66872	86896	99	99	-	-	77	77	-	84718	86715		77	77	44	44	1807
HpHp DpDp vp	27 km																																		
	21 ..																																		
	16 ..															15.5 3380																			
	13 ..															3480		12.5 3490																	
	11 ..					10.4 34170						10.7 36190				3570		3590								9.5 33140	10.5 35100	3560	10.8 01170						10.4 3460
	9 ..	6.5 3460				34180				36140		35160	6.7 07120		-	3670	8.5 3260	0170			8.7 32160	8.3 36140				6.5 33110	3490	3490	01150			35770	35150	35170	34..
	7 ..	34100				34160				36150	34150	35150	3690			3660	3270	0160	6.6 3570	6.8 0170	32150	36130		6.8 02100	3670	3380	3490	33110	01110		35120	35130	35120	34150	34..
	5.3 ..	36100				3490				35110	35110	3590	3660			3650	3270	3660	5.8 0130	0170	31130	3690	33110	0190	3650	3270	3380	3390	3690		3530	35100	35100	36120	34..
	4 ..	3480				3280				3590	3560	3490	3670	4.2 3590		3560	3150	0350	3440	3560	34110	3670	3390	3690	3640	3260	3250	3370	3660		3480	3580	3580	35100	34..
	3 ..	3140				3260				3570	3440	3680	3570	2670		3570	3350	0240	3460	0160	3270	3500	3280	3680	3630	3250	3250	3280	3430		3470	3460	3360	3540	34..
	2 ..	3030				3050				0160	3440	3520	3640	0140		3630	3250	3640	3460	3550	3480	3550	3480	3650	3530	3340	3250	3160	3440		3340	3440	3340	3540	33..
	1.3 ..	2930				3050				3630	3430	3520	3630	3520		0320	3250	3630	3460	3550	3460	3560	3270	3650	-	3450	3340	-	3330		3330	3410	3340	3530	-
	0.8 ..	2930				2850				3420	3430	3520	3630	0110		0230	3240	0130	3470	3460	3370	3530	3360	3660	3430	3450	3340	0.7 3250	3220		3330	3410	3330	3620	0.7 3200
	0.3 ..	2910				2650				3220	3530	3230	0130	3520		0130	3240	0130	3370	3440	3250	3520	3530	3540	3420	3640	3230	0.0 3230	3110		3330	3405	3330	3620	0.0 2920

Ort		Hamburg 405	Warnemünde 405	Hannover 421	Helgoland 465	Helgoland 465	Helgoland 465	Brüsterort 305	Brüsterort 305	Pillau 310	Heiligenbeil 312	Gerdauen 319	Gerdauen 319	Danzig 405	Königsberg 422	Gotenhafen 550	Gotenhafen 550	Thorn 551	Düsseldorf 002		Nürburg 041	Münster 067	Kassel 357	Gießen 363	Gießen 363	Raesfeld 061	Raesfeld 061	Dortmund 438	Siegen 020	Staaken 207	Sorau 230	Guben 231	Stargard 249	Stargard 249	Bad Sachsa
yyGzGz		05 05			04 16	04 10	05 10									04 15										05 05	04 17								
Pi C Ep HgHg oder PiPi		80155			86715	86215	86780									75800								05 04		99	99								
HpHp DpDp vp	27 km																							86209											
	21 ..																																		
	16 ..	35150																																	
	13 ..	35130																																	
	11 ..	35150			10.8 3590	10.3 34100																													
	9 ..	35160			3590	34130										34130								12.5 01100		03120	35150								
	7 ..	35180			3580	33110	36130									34130								0180		03130	33130								
	5.3 ..	36100			3550	3390	3490									3380								3650		02110	32120								
	4 ..	3550			3550	3480	3470									3240								0160		0180	31110								
	3 ..	3460			3650	3380	3470									3130								0340		3670	32100								
	2 ..	3330			3550	3380	3460									2910								0840		3560	3380								
	1.3 ..	3320			1.4 3370	3470	-									2810								3640		3560	3350								
	0.8 ..	3420			0.5 3470	3380	3340									2820								-		3550	3250								
	0.3 ..	3420			0.0 3240	3270	0.0 2930									2830								3860		3440	3150								

werden ab 1.1.1940 bis auf
gruppe verbreiteten Analyse
/39 vom 21.12.1939).

Wetterlage von heute morgen: Montag 5. März 1945

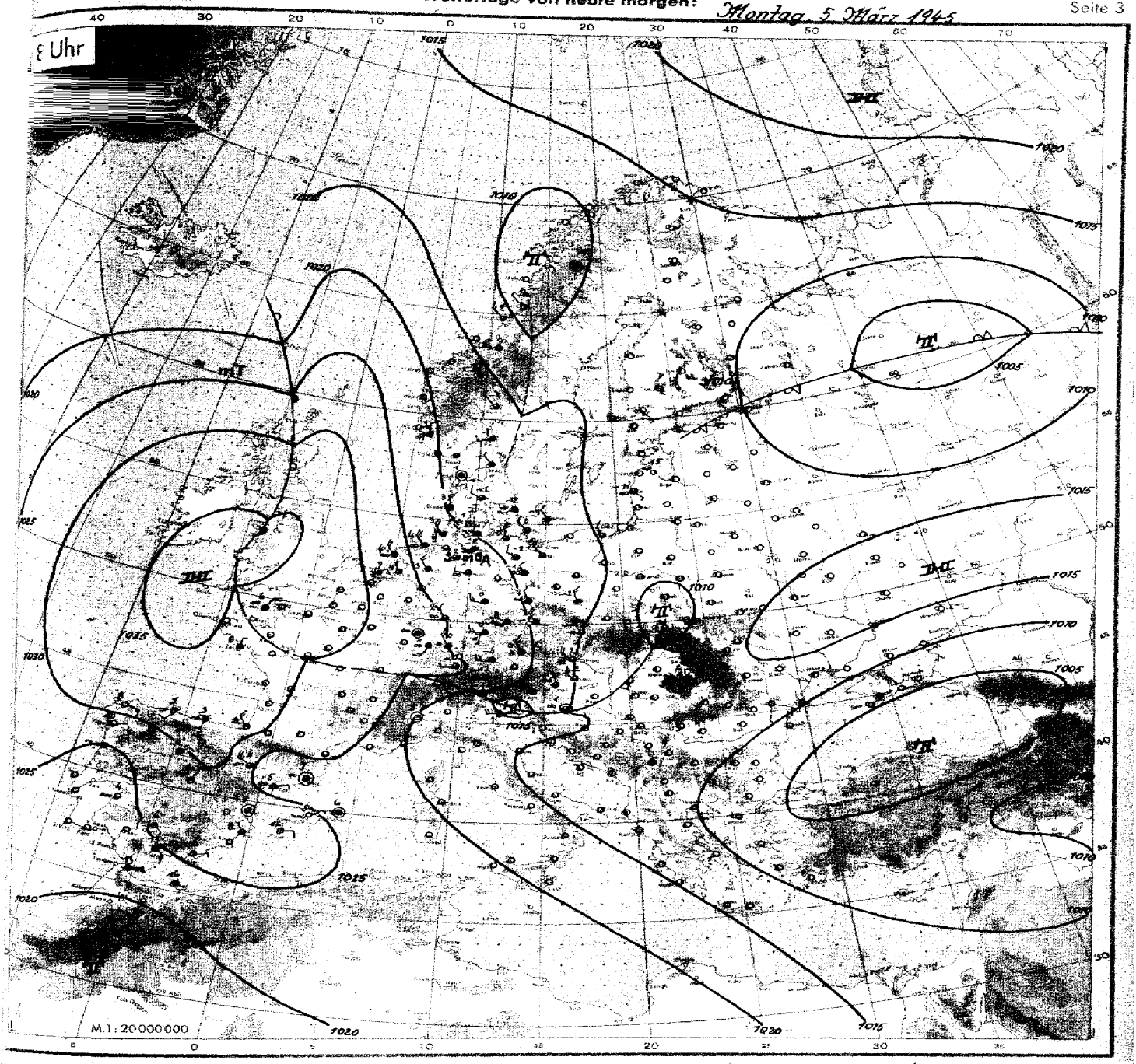

Wetterübersicht Montag den 5. März 1945

Die Nordwestlage zwischen dem britischen Hoch und dem nordrussischen Tief hat sich jetzt eingespielt. Wohl haben sich beide Systeme etwas abgeflacht, doch ist in der Höhe der Druckgradient gerade über der Nordsee und dem Reichsgebiet noch recht groß.

Das gestern über das Reichsgebiet hinweggezogene Frontensystem hat mit seiner Kaltluft die Alpen erreicht, aber noch nicht überschritten. Im Zentrum der Warmluftadvektion über Ungarn sind seit gestern die Temperaturen in der unteren Troposphärenhälfte um mindestens 6 Grad angestiegen. Das mit dem Aufgleiten verbundene Niederschlagsgebiet hat sich jedoch am Ostrand der Alpen und südlich der Westkarpaten stark abgeschwächt.

Der Durchgang der Temperaturwelle läßt sich auf den Alpengipfeln mit Erwärmung bis zu 8 Grad und in den heutigen Frühstunden mit gleich starker Abkühlung deutlich erkennen. In der nachfolgenden, in den unteren Schichten labilen Kaltluft kam es verbreitet zu starker Schauertätigkeit. Erst oberhalb 2500 m konnte sich Abgleiten durchsetzen. Bemerkenswert dabei ist, daß nur schwacher Druckanstieg hinter der Kaltfront erfolgte.

Eine nächste gut entwickelte Störung ist im Seegebiet der Färöer angelangt. Mit ihr wird vermutlich ein neuer kräftiger Warmluftvorstoß verbunden sein, der wiederum an der vorgelagerten Kaltluft zu ergiebigen Niederschlägen Anlaß geben wird. Auch hier scheint es, als ob der Druckfall stärker sei als der nachfolgende Anstieg. Die Erwärmung in der freien Atmosphäre hat sich bereits bis Dänemark ausgebreitet, wo hinter der abziehenden Kaltluft noch Abgleiten herrscht, das erst weiter nordwärts und nach Westen zu rasch in Aufgleiten übergeht.

Auch über Nordnorwegen trat eine Erniedrigung des Druckniveaus ein als Folge eines südwärts ziehenden Tiefgebietes. Die dabei beobachtete Erwärmung oberhalb einer unteren Kaltluftschicht muß um das russische Zentraltief nach Westen vorgedrungen sein.

Überwiegender Druckfall im Nordteil der britischen Antizyklone deutet darauf hin, daß die nächsten um das Hoch gesteuerten Druckwellen mit stärkerer Westkomponente auf das Festland übertreten.

gez. Ludwig
Zentrale Wetterdienstgruppe.

Montag, den 5. März 19

Ausland: Bodenstationen / Küstenorte o		Höhe m	JJJ	Gestern 14 Uhr: CC_{LM}	wwVhN	DDFWN	PPPTT	UCapp	Gestern 19 Uhr: CC_{LM}	wwVhN	DDFWN	PPPTT	UCapp	RRTT	Heute 2 Uhr: CC_{LM}	wwVhN	DDFWN	PPPTT	UCapp	Heute 8 Uhr: CC_{LM}	wwVhN	DDFWN	PPPTT	UCapp	RRTT
Ingöy	o	4	005																						
Tromsö	o	102	008	64	81753	19185	19454	99806	94	01953	02384	12553	70810	–											
Bodö	o	17	010	54	02854	16173	17152	90202	50	08444	16224	15352	85807	-											
Nordöyan	o	37	014						32	03955	20228	17001	8x303	95277						34	01766	28387	11602	80806	022
Drontheim	o	64	017	92	03846	28278	17504	8x308							50	23654	20374	19700	90008	96	26655	24026	13202	80504	03
Krakenes	o	41	021	55	03774	26668	19803	0x208	52	61744	04368	22303	0x308	94571											
Utsira	o	56	028	62	03745	32588	2060x	9x404																	
Lister	o	9	030	84	01962	28622	18006	60703	80	01962	28602	19004	70204	00490											
Färder	o	9	036						50	02963	00014	17804	81306	00193	5x	02867	30417	186x1	8x904	57	02864	22158	17001	8x805	[illegible]
Aarhus	o	47	180	57	23855	30277	17002	6x802	40	01861	30204	17602	80206	-	04	01890	26202	19851	80204	07	17790	26227	19451	8x802	[illegible]
Kopenhagen	o	1	181	26	02853	02324	13803	80708	00	00990	30300	12402	70306	00100	00	00990	00000	17900	70407	51	08453	22428	16252	97300	00[illegible]
Skagen	o	3	182	57	02844	02226	16403	50801	05	01893	32213	16802	64403	00280	00	00890	30200	18402	70302	05	03890	28418	11601	87802	00[illegible]
Hanstholm	o	46	183	55	01753	04364	17603	80800	04	01890	00002	18202	82306	18454						5x	03758	00028	19001	8x701	-
Hammershus	o	77	185	50	02844	26345	13203	84612	50	01841	28201	12300	90402	00280	50	01852	02303	15750	91405	57	02863	28215	16651	01304	-
Helder	o	6	291	50	21545	26358	27906	00603	57	02754	28626	25805	90204	01370	50	05552	30612	26804	90303	54	05654	28428	26304	99004	-
De Bilt		12	293	50	02536	26368	27506	20907	50	05745	28368	25506	80603	-	50	05645	30427	26604	80403	50	02755	30126	26504	80300	-
Mailand		119	302												00	02794	24205	18904	52708						
Genua	o	2	305	03	02990	18504	26011	29809							00	03890	35428	20306	67710						
Venedig	o	10	312	00	01990	14303	24512	85510							00	01890	32103	16302	90608	04	01890	91423	15304	80302	-
S. Sebastián		258	350						10	05861	28304	32204	70300	00380						27	09751	28343	32903	9x101	00370
Gijón		13	351																	70	04652	18212	33602	89401	00190
Madrid		667	353	04	05790	10112	25812	60907	00	00890	04100	23912	61501	00140	00	00790	00000	27005	70104	00	05795	02203	28001	70903	00020
Sevilla		7	354	00	01790	00014	39819	42904	03	03890	06328	23019	42603	00220	00	00890	02200	26210	70902						
Almeria	o	65	355	80	02840	08616	26916	35907	50	02856	06526	25941	50601	00280						64	02853	06444	25510	70804	00480
Mahon		40	357	05	02754	30414	26511	70802	50	01853	04214	21912	73401	00180	50	01752	32212	25109	80805	53	01852	00043	23906	70804	00040
Barcelona	o	42	358	20	01762	12203	29112	40803	03	02890	12216	27309	52403	00420						57	04663	00016	24907	76906	00340
Valencia	o	18	359	87	08754	08227	29714	7x905							87	03754	28538	26309	8x001	87	02754	00025	27307	9x801	00480
La Coruña	o	57	362						00	00890	06300	28240	60501	00380	00	00790	08300	29908	50303	00	00790	08008	30708	50306	00370
Tetuan		85	028	7x	03758	06528	28815	8x003												50	02757	39527	23013	70601	97120
Funchal	o	110	395																						
Teneriffa	o	37	400						00	008x0	00100	19819	70503	00280						50	01862	28102	20215	51200	00180
V. Cisneros		6	404	00	008x0	38200	15828	20907	00	018x0	32502	13522	41603	00380						07	028x0	05217	15347	52504	00380
Budapest		130	541																						
Canea		63	737																						
Bergstationen:		**Höhe m**	**JJJ**	**CC_{LM}**	**wwVhN**	**DDFWN**	**PPPTT**	**UCapp**	**CC_{LM}**	**wwVhN**	**DDFWN**	**PPPTT**	**UCapp**	**RRTTE**	**CC_{LM}**	**wwVhN**	**DDFWN**	**PPPTT**	**UCapp**	**CC_{LM}**	**wwVhN**	**DDFWN**	**PPPTT**	**UCapp**	**RRTTE**
Fanaraken		2072	024																						
Svandals Fiona		1065	026						30	02746	24286	93054	80008	92579						30	83646	22586	9755x	80905	96569

Wolkenzugmessungen

yy = Datum
GzGz = Uhrzeit (D. G. Z.)

HuHu = Höhe über NN
DpDp = Windrichtung (N = 36)
vp = Windgeschwindigkeit in Stufen für je 10 km

Ort																	
yyGzGz																	
HuHu																	
DpDp vp																	

Höhenwinde

yy = Datum
GzGz = Uhrzeit (D. G. Z.)

Pi = Art der Messung C = Wolkenart Ep = Durchführung der Messung HgHg = Gipfelhöhe PiPi = Art der Messung

HpHp = Mittlere Höhe über NN
DpDp = Windrichtung (N = 36)
vp = Windgeschwindigkeit in Stufen für je 10 km

Ort	Märk. Friedld. 258	Nest 266	Nest 266	Kolberg 294	Stettin 404	Magdeburg 408	Lindenberg 425	Berlin 440	Berlin 440	Schkeuditz 449	Stolp 459	Mockau 620	Nordhausen 636	Erfurt 646	Erfurt 646	Tschenstochau 152	Breslau 411	Gleiwitz 454	Posen 552	Posen 552	Litzmannstadt 557	Litzmannstadt 557	Rochefort 201	Rochefort 201	Rosenborn 957	Roßweiler 983	Roßweiler 983	Wiesbaden 367	München 414	Stuttgart 443	Freiburg 580	Freiburg 580	[illegible] 760
yyGzGz							04 09	04 17	05 05			05 05		04 17	05 05								04 17	05 02							04 17	05 05	04 17
Pi C Ep HgHg oder PiPi							16190	90140	91271			89626		49	77								21595	21230							99	99	86700
HpHp DpDp vp: 27 km																																	
21 ..								32 60	16.0 29 70																								
16 ..								32 50	19.5 34 90																								
13 ..								01 80	34 70																						12.5 35 70		
11 ..								34 70	34 100			35 105																			36 90	10.5 34 140	
9 ..								33 30	34 120			35 140		32 70	7.5 35 140																36 90	34 90	33 100
7 ..								34 30	34 140			35 160		32 90	6.5 36 120																36 90	35 80	34 80
5.3 ..								32 60	34 100			35 80		32 50	36 80								04 40								35 70	36 70	33 70
4 ..							3.7 34 90	32 80	35 140			35 80		32 50	35 60								02 40								35 40	36 50	34 80
3 ..							32 70	32 40	34 60			35 80		32 50	32 50								02 40	2.8 02 50							–	35 40	34 90
2 ..							30 50	33 50	34 40			35 50		33 60	33 50								02 40	03 60							35 80	01 40	30 80
1.3 ..							29 40	32 60	36 40			35 40		32 90	35 50								05 40	01 30							28 30	02 20	27 80
0.8 ..							31 50	31 70	36 30			35 30		30 60	35 40								04 30	34 60							24 40	03 10	26 70
0.3 ..							29 50	29 50	36 20			0.4 35 30		27 30	28 20								03 20	01 30							0.6 24 30	0.6 03 10	0.6 25 30

Ort	Feuchtwangen 742	Fürstenfeldbr. 758	Lechfeld 767	Memmingen 775	Pahking 884	Wien 501	Wien 501	Wien 501	Klagenfurt 502	Klagenfurt 502	Pilsen 666	Pilsen 666	Prag 669	Brünn 675	Preßburg 680	Zipser-Neudf. 686	Brüx 516	Wels 811	Wiener Neust. 820	Wiener Neust. 820	Mailand 302	Mailand 302	Genua 305	Venedig 312	Venedig 312	Agram 705	[illegible] 775	57 N. 22 E	51 N. 06 E	Agram 705	Oschatz 681		
yyGzGz						04 17	04 10	05 09	04 17	05 05	05 05						04 09				05 05				05 05	04 47	05 40	04 47	04 40	05 05	05 05		
Pi C Ep HgHg oder PiPi						44	24528	26520	44	44	86180						85131				44				77	44	–	–	–	44	–		
HpHp DpDp vp: 27 km																																	
21 ..																																	
16 ..																																	
13 ..																											10.3 22 80						
11 ..																									01 40		7.0 02 70						
9 ..						8.5 35 100											35 100								34 50		5.3 01 50						
7 ..						35 90			6.5 36 90		35 80						35 140				34 70				33 20		4.0 04 40	32 80	36 90				
5.3 ..						35 100			36 70		36 70						36 110				34 40				28 10		3.3 03 30	34 100	33 100	33 60			
4 ..						35 90			35 80	34 60	36 70						35 60				34 50				32 30	34 80	2.8 04 30	00 00	33 80	32 70			
3 ..						32 60			32 50	34 50	36 70						–				32 50				30 10	35 50	2.3 35 40	35 50	32 80	33 30			
2 ..						31 50	35 60	1.7 33 40	30 40	30 40	32 30						33 30				33 50				32 20	32 30	1.8 07 40	34 40	32 30	34 40			
1.3 ..						30 40	32 70	34 80	32 30	32 30	32 50						34 40				34 30				32 30	34 20	02 30	34 20	32 60	29 30	36 40		
0.8 ..						29 40	34 70	33 60	33 10	32 30	34 40						30 20				32 30				33 10	35 20	02 30	35 30	32 40	29 30	36 30		
0.3 ..						28 40	31 30	32 60	0.5 00 00	0.3 34 60	36 10						28 30				28 40				36 20	03 10	[illegible]	01 30	0.2 35 30	28 30	36 40		

Täglicher Wetterbericht

des Deutschen Reichswetterdienstes
Herausgegeben von der Deutschen Seewarte
Verlagsort Hamburg

…gang: 70 Nr. 65

…ite 1

Dienstag, den 6 März 1945

Erläuterung: Die Beobachtungen sind sämtlich in der Form der 1935 in Warschau beschlossenen Einheitsschlüssel wiedergegeben. Kurze Erläuterungen zu den einzelnen Ziffern werden zu Beginn jedes Vierteljahres beigegeben. Ausführlich finden sie sich in „Anweisung zur Verzifferung von Wettermeldungen", herausgegeben vom Reichsluftfahrtministerium. Alle Zeitangaben in DGZ.

Deutschland			Gestern 14 Uhr					Gestern 19 Uhr						Heute 2 Uhr					Heute 8 Uhr					
Stationen: …rte o	Höhe m	JJJ	CC_{LM}	$wwVhN_h$	DDFWN	PPPTT	UC_Hiapp	CC_{LM}	$wwVhN_h$	DDFWN	PPPTT	UC_Happ	$RR\frac{T_xT_x}{SV_{ge}}E$	CC_{LM}	$wwVhN_h$	DDFWN	PPPTT	UC_Happ	CC_{LM}	$wwVhN_h$	DDFWN	PPPTT	UC_Happ	$RR\frac{T_xT_x}{SV_{ge}}E$
…burg-Fu.	18	403	8x	05646	24326	18605	8x806	50	25744	24384	18102	90409	96061	00	05690	24200	17950	00001	5x	05637	24227	17501	0x301	00510
…burg/Fgh.	41	400	50	04854	30344	19106	70909	04	01890	28323	19103	91702	92060						50	01752	00002	18152	00202	00520
…	26	460	5x	05636	24328	18802	8x804	54	25535	26376	17203	90605	01331	50	01763	26303	17600	90901	xx	48409	22128	17651	0x402	00523
…emünde o	1	406	14	02852	28224	18503	76305	05	02795	26125	12302	70706	00070	50	05675	08113	18203	00902	50	05573	24123	15901	90800	00150
…ona o	1	464						57	02863	24325	16302	90702	00180						5x	05625	26447	18200	0x802	00163
…terland	16	461	50	02855	30455	19904	90201	84	01853	30483	18603	80802	97640	50	05753	30313	18203	00902	50	05751	30254	18002	90401	97031
…goland o	50	465	50	05746	30486	20704	90400	50	01743	28423	20509	90901	96370	07	05795	28426	10403	06902	80	02855	28225	19003	8x400	91281
…kum o	6	401	86	02752	28527	23505	8x415	5x	05657	28527	22305	8x803	00260	5x	05578	28428	21705	9x902	8x	02773	28564	20704	98402	01171
…men	4	442	87	02756	30427	20005	8020x	46	25854	28484	20003	91302	93061	51	05755	26328	19203	9x802	80	02755	28165	18402	0x801	02021
…dhorn	22	402	83	03843	30428	23807	60801	5x	03858	32228	22604	8x801	00070											
…mold	178	187						8x	03848	28388	21302	7x302	02051						5x	54528	26268	-	-	-
…nover	51	421	8x	03845	26488	20004	80705	50	01854	26484	19403	80101	94060	50	05654	26354	19302	00702	50	02765	26265	18502	00801	01044
…gdeburg	45	408	52	05755	26328	-	-																	
…ssen	123	437																	6x	51428	24456	21905	0x200	95021
…öln	48	436																						
…achen	202	407																						
…ier	265	049																						
Kassel	289	361						8x	25844	26484	21001	9x901	93x26	8x	26745	28388	-	-	5x	24438	28228	20600	0x301	94006
Frankfurt/M.	111	412						57	03754	26368	23504	7x803	91050	5x	05758	24228	23404	8xxxx						
Saarbrücken	189	441																						
Bamberg	315	426																	xx	77309	26479	21501	9x300	94004
Marienbad	538	516																						
Straßburg	151	219																						
Böblingen	427	443						5x	72656	26178	25400	90401	-	5x	23576	26278	24800	0x802	50	05745	20128	29300	6x605	-
Friedrichshf.	400	444						8x	83548	22288	26601	9x201	01041	5x	72648	20388	26301	8x702	5x	72438	20278	25200	9x702	01517
München	528	414						5x	74438	24488	24051	0x300	x7027	5x	05548	22528	23952	9x901	5x	23548	24878	22551	0x300	01547
Innsbruck	573	507	5x	02867	08227	23402	6x902	5x	03868	10128	23801	7x405	91067	5x	05658	00028	23950	8x301	5x	72668	00028	22951	9x300	91518
Swinemünde o	3	455	87	02854	28225	17903	60004	87	02864	28225	16201	60803	00480											
Stettin	1	404	84	02845	24216	17902	6x804	80	01852	00012	16851	70701	97031											
Mirow	70	450	10	02843	26224	17702	68603	55	02853	22225	16001	80603	00041	50	03756	00028	15800	8x810						
Berlin	48	440	50	05755	26425	19302	76904							00	08340	22120	17250	80701						
Schkeuditz	131	449	57	83734	28528	19901	8x703	5x	77118	22388	18201	0x704	01036	5x	77228	26378	18000	0x300						
Erfurt	320	646	5x	85645	24388	21202	8x704	6x	48648	24588	19001	0x80x	78021	51	23753	26485	20050	0x801						
Dresden	230	410	86	05646	26378	19100	8x805	77	03755	24128	17600	8x807	02010						5x	74328	26328	16450	0x602	95528
Plauen	449	458	5x	72548	26378	21350	9x602																	
Prag	363	669						5x	72x58	26388	19351	8x702	91014						5x	71468	22428	18452	0x001	
Budweis	408	670						5x	74x38	28188	19551	8x402	01027	5x	74348	28178	17700	8x300						
Olmütz	263	676						54	02863	28325	19052	76901	00024	00	00790	00800	19355	20203	05	08496	00006	19456	9x201	00584
Passau	302	865																	5x	73678	26378	20600	9x501	02517
Salzburg	434	508						6x	72428	24278	23550	0x202	01027	52	72455	22478	22401	8x802	5x	72648	26578	21601	8x403	94507
Wien	157	501												5x	74358	12178	18952	0x802						
Graz	334	505						87	02764	12286	19900	80305	00074	50	05562	00013	19554	01802	57	05564	04175	18555	00301	00504
Klagenfurt	449	502						54	02984	63625	16364	46403	00079	54	01883	28124	19554	80301	54	01983	00004	19057	91401	00579
Rügenwalde o	7	429																						
Danzig	15	405	96	82855	32685	14652	70202												80	83445	32177	12051	90605	01568
Königsberg	20	422																	69	05554	00075	13159	90702	91609
Memel o	3	447																						
Thorn	47	561																						
Posen	99	562																						
Grünberg/Schl.	148	420																						
Breslau	117	411	25	02863	28324	18351	60001	44	01882	24203	17351	70501	-	50	05785	24205	17151	80515	50	71766	24176	16352	90802	-
Gleiwitz	256	454																						
Warschau	107	556																						
Bialystok	135	555																						
Litzmannstadt		557																						
Lublin		559																						
Krakau	216	561																						
Lemberg																								
Bergstationen:	Höhe m	JJJ	CC_{LM}	$wwVhN_h$	DDFWN	PPPTT	UC_Happ	CC_{LM}	$wwVhN_h$	DDFWN	PPPTT	UC_Happ	$R_xR_zT_xT_xE$	CC_{LM}	$wwVhN_h$	DDFWN	PPPTT	UC_Happ	CC_{LM}	$wwVhN_h$	DDFWN	PPPTT	UC_Happ	$R_xR_zT_xT_xE$
Sonnblick	3106	503	00	46009	37579	84459	80302							00	77009	32449	84369	80805	xx	77009	32479	83769	8x300	07709
Zugspitze	2962	416						xx	77109	30579	00668	9x301	05679						xx	77409	32579	99367	0x803	03689
Zirbitzkogel	2397	506						xx	48009	61779	53064	0x406	23639	xx	77489	61749	61862	0x901	xx	77109	28679	51564	0x206	-
Schneekoppe	1602	428	xx	77189	30579	29062	0x304							xx	49109	32679	28062	0x300	54	04944	26624	27862	0x801	01639
Feuerkogel	1577	862	80	77809	28579	46958	80300												xx	77009	28579	35358	8x602	xx589
Feldberg/Sch.	1493	427												xx	77009	26579	51350	0x801	00	77109	18119	94757	00602	04569
Schöckl	1446	511						5x	72658	32378	51158	9x203	01558											
Panzer	1214	519						xx	77209	28379	75456	0x803	99559											
Fichtelberg	1213	419												xx	77009	32579	xxx56	0x103	xx	46009	32579	72757	9x300	14579
Hornisgrinde	1166	561												xx	77009	22379	86454	0x802	00	77009	20379	24854	00805	11559
Brocken	1141	418	xx	77009	28679	84654	00601																	
Wasserkuppe	923	423	70	02757	24287	xxx12	7x826	xx	77009	30479	10453	0x901	02529	xx	77009	32479	09954	xxxxx	xx	77009	30369	09053	0x802	02549
…selsberg	915	445	xx	46109	28649	07854	0x703	5x	77109	26779	06353	0x803	02539											
Kahler Asten	840	417						xx	46109	61649	17352	0x202	01518	5x	05528	28628	17352	0x300						
Feldberg/Ts.	801	424																						
Kalmit	673	397						54	02553	30586	41551	90701	-											

Berichtigungen

Sämtliche Karten des „Tägli
weiteres nach der von der Ze
gezeichnet. (Erlaß RLM

Wetterlage von gestern: *Montag, 5. März 1945*

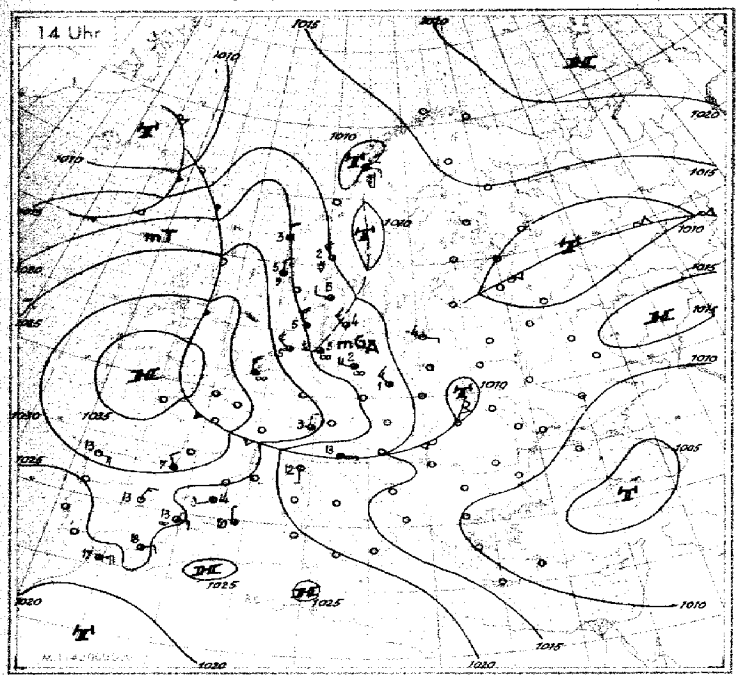

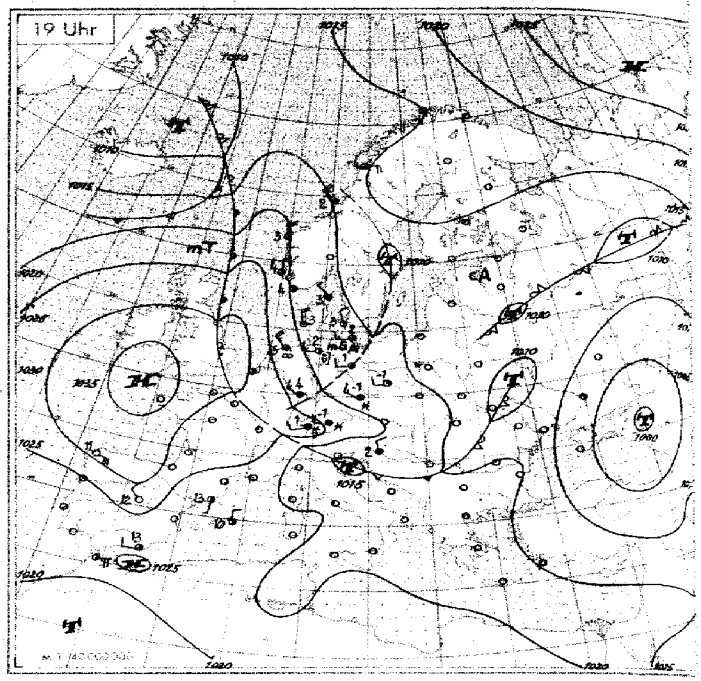

Wetterlage von heute nacht: *Dienstag, 6. März 1945*

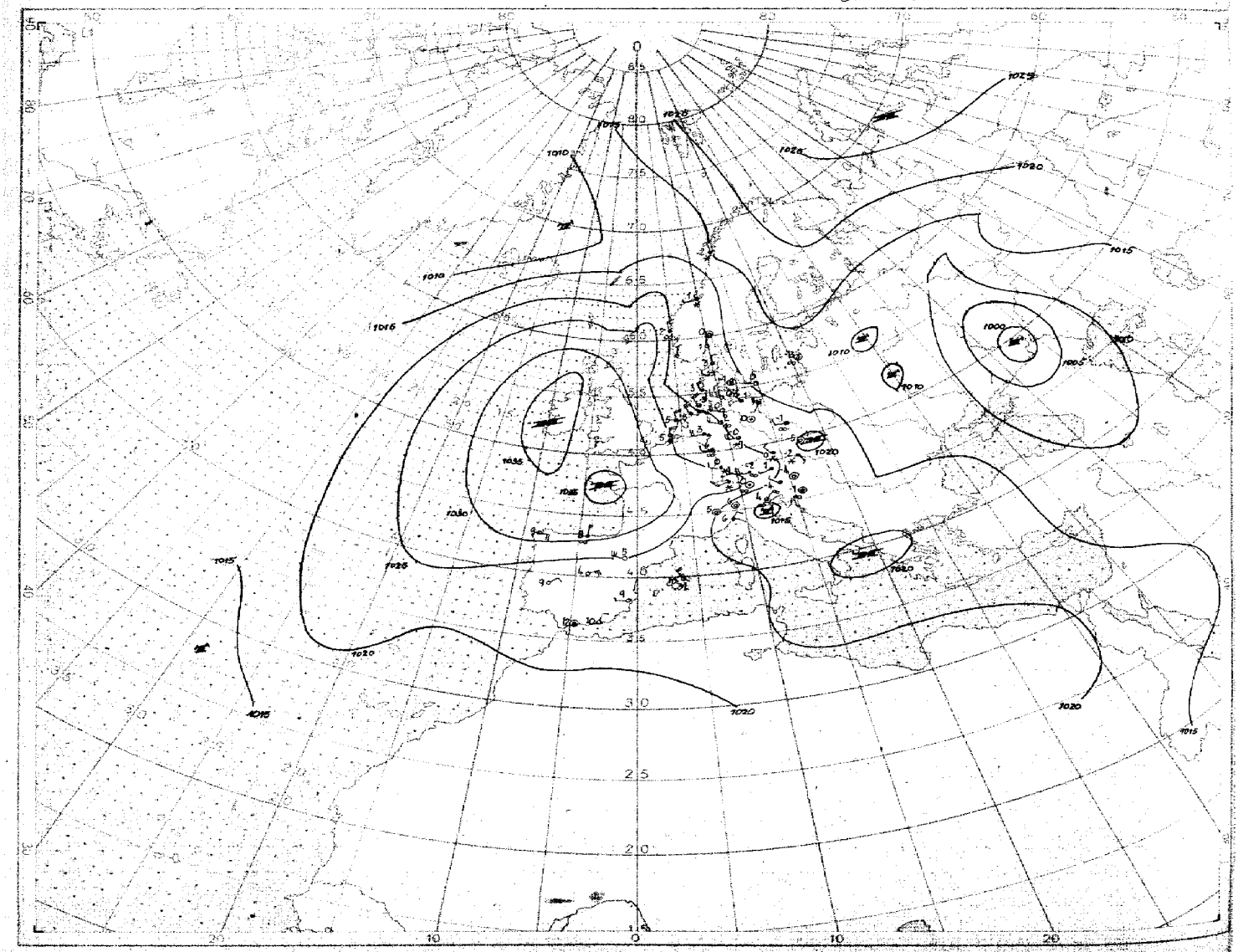

2 Uhr MZ. 40 000 000 (60. Breitengrad)

Nr. 65

Höhen-Aufstiege
1. Teil

Dienstag den *6. März* 1945

Seite 5

heute

yy = Datum
G₁G₂ = Uhrzeit (D.G.Z.)

Schlüssel:
Kenngruppe: IIIGG HeHeEaTeTe | QlQ2Q3Q4Ea s1s2s3GG | OLLLl yy9GG | HaHaHaHrHr HrHrHrHrz
Hauptisobarenflächen: HaHaTaTaUa HaHaTaTaUa HaHaTaTaUa .... HaHaTaTaUa HaHaTaTaUa HaHaTaTaUa HHTTU
Markante Punkte: PPTTU PPTTU ....
Pseudopot. Temperatur: 9Q Q Q Q Q Q Q Q Q Q Q Q Q Q Q IIIPiP

Ort Kennziffer Höhe	Bardufoss 435	Bodö 610 5 m	Drontheim 017 53 m	Bergen 022 35 m	Kristiansand 032 21 m	Kjeller 041 108 m	Hanstholm 183 29 m	Blaavandshuk 184 15 m	Leeuwarden 610 2 m	Helder 291 32 m	Emden 154 2 m	Helgoland 466 42 m	Unter-... 161 94 m	Swinemünde 455 10 m	[illegible] 474	Gotenhafen 550 46 m	[illegible] 473	[illegible] 020	[illegible] 96 619	Nürburg 041 600 m	Essen 407 65 m	Erfurt 446 313 m	Berlin 440 57 m	Litzmannstadt 557 170 m	Krakau 561 214 m	[illegible] 781		Freiburg 380	Reichenbach 595	München 414 526 m	Pilsen 444 366 m	Wien 501 157 m	Klagenfurt 502 444 m	Agram 195
yyG₁G₂	0603	0605	0605	0605	0605	0604		0605	0605	0604			0605	0605	0605		0604	0605	0605			0606	0605			0605			0605			0605	0605	0605
41 TT	-	-	-	-	-	-											-		-			-	-				-		-	-		-		
96 TT	-	-	-	-	-	-		-	-	-			-	-	-		-	-	-			-	-			-	-		-			-	-	-
225 TT	-60	-	-57	-42	-	-		-64	-	-64			-63	-56	-51		-	-64	-			-	-54			-	-		-60			-44	-62	-
300 TT	-57	-	-52	-49	-55	-54		-51	^{3}-50	-50			-51	-59	-53		-	^{4}-52	-52			-54	-54			-54			-52			-53	-56	-53
400 TT	^{2}-46	-47	-46	-36	-37	-39		-37	^{4}-36	-37			-37	-42	-47		-47	^{4}-35	-39			^{8}-38	-40			-41	-		-38			-47	-43	-38
500 TT	^{6}17-35	^{5}14-38	22-32	^{4}30-25	^{3}31-26	25-29		^{5}31-25	^{4}35-22	^{5}-25			27-29	-33	^{7}18-35		-42	^{4}-24	-34			^{3}30-27	^{8}32-32			^{3}19-24	-		^{7}28-29			-35	^{7}22-32	^{6}28-27
600 TT	^{6}15-25	^{6}16-29	^{7}16-25	^{8}26-18	-20	^{6}15-25		^{5}23-20	^{3}29-15	^{3}-16			^{3}21-21	-27	^{4}10-29		-31	^{3}-16	16-24			^{8}28-17	^{9}17-24			^{3}16-14			^{8}21-22			-25	^{8}20-22	^{6}22-20
700 TT	^{6}9-20	^{8}7-22	^{8}10-20	^{8}19-13	-13	^{4}7-22		^{5}18-13	^{8}23-11	-10			15-14	-20	^{8}16-20		-24	^{5}-12	^{6}9-21			^{8}13-13	^{4}12-18			^{8}11-19			^{7}19-13			-18	^{8}14-17	^{6}17-19
800 TT	^{7}3-17	^{8}4-14	-13	-9	-11	^{5}8-11		^{7}15-8	^{9}21-5	-5			-11	-12	^{8}7-14		-20	^{8}-7	^{6}10-12			^{7}12-13	^{8}11-11			^{8}10-11			^{8}16-10			-12	^{7}13-3	^{5}16-6
900 TT	^{7}2-13	^{8}3-10	-6	-6	^{6}12-2	^{6}9-4		^{8}12-4	^{9}17-1	^{9}-0			-5	-3	^{9}10-5		-12	^{6}-2	^{5}11-3			^{8}14-2	^{8}12-5			^{8}11-9			^{8}16-3			-5	^{6}12-2	^{6}14-7
950	5-	2-	-	9-	-	10-		13-	17-	-			15-	-	8-		-	-	10-			12-	11-			12-			15-			-	8-	9-
Boden	7-16	9-10	9-3	7-3	6-3	13-8		12+0	16+4	+3			11-0	-3	2-8		-14	+0	11-0			10-1	8-1			8-8			13-2			7-3	5-8	6-4
41 H	-	-	-	-	-	-		-	-	-			-	-	-		-	-	-			-	-			-	-		-			-	-	-
96 H	-	-	-	-	-	-		-	-	(1594)			(1599)	(1594)	-		-	-	-			-	-			-	-		-			-	-	-
225 H	1023	-	1040	1064	(1049)	-		(1053)	(1069)	1067			1053	1044	1032		-	1032	-			(1052)	1045			-	-		1055			1039	1037	(1052)
300 H	846	(845)	861	857	874	864		875	890	883			874	886	851		(834)	851	861			876	862			864	-		877			856	863	875
400 H	664	661	673	691	657	676		687	699	699			675	667	667		651	667	673			688	676			673	-		688			672	678	687
500 H	515	514	521	535	532	532		531	542	544			529	522	518		504	519	524			534	524			522			535			525	528	532
600 H	388	388	393	403	404	394		400	407	412			390	393	392		391	392	393			403	395			399			405			396	399	402
700 H	277	279	288	287	288	293		297	293	297			286	282	292		272	282	282			288	294			283			291			294	287	289
800 H	180	181	184	188	188	189		186	197	195			186	184	184		175	194	184			188	185			184	-		192			185	187	187
900 H	92	93	96	99	98	95		96	100	105			97	94	95		88	95	99			98	95			94			102			96	97	96
1000 H	13.1	12.9	15.5	16.9	14.8	13.0		13.4	16.6	19.8			14.5	11.9	13.1		8.2	13.1	11.4			14.9	12.7			11.8			19.5			14.0	15.0	13.9
41/96	-	-	-	-	-	-		-	-	-			-	-	-		-	-				-	-			-			-			-	-	-
96/225	-	-	-	-	-	-		-	-	(507)			(526)	(580)	-		-	-	-			-	-			-			-			-	-	-
225/500	508	-	519	526	(517)	-		(531)	527	523			524	522	514		-	514	-			518	519			-			521			516	517	(520)
500/1000	502	501	508	518	518	510		518	526	524			515	508	505		496	505	510			519	511			510			515			509	515	519
Markante Punkte PPTTU	-	-	-	-	-	-		-	-	-			-	14591	-		-	-	-			-	-			-			-			-	-	-
	-	-	-	-	-	-		-	-	33761			-	26561	-		-	-	-			-	-			-			-			-	-	-
	-	-	-	-	-	-		-	-	15661			-	31531	-		-	-	-			-	-			-			-			-	20601	-
	-	-	-	-	24651	-		-	-	18641			15581	34991	-		31541	26651	-			-	-			-			-			-	25621	-
	-	-	22577	-	29611	28541		-	-	26511			47801	37751	-		38981	29561	-			-	-			-			22647			20991	27611	-
	-	-	22591	20661	41844	33987		21691	-	33961			54766	42991	-		43951	37894	-			-	-			-			24611			29551	34501	-
	27591	31581	34961	21681	45821	37921		52735	-	41861			66651	52811	-		46951	53714	28551			28571	-			29561			24611			39991	44901	74161
	32561	58796	38911	57685	57721	56784		56725	26591	53712			69651	64764	-		73711	55715	46841			63649	23541			45861			25911			38991	57947	28541
	64726	63787	53801	46601	72671	63736		77596	36904	62646			77621	68721	16551		85631	66665	52821			73637	58749			64715			53767			45901	62718	45816
	75401	88597	56791	84611	78621	67715		86578	56685	71541			78631	44501	35511		97601	73615	65736			76457	64749			67729			55769			54521	64729	72636
	85636	44619	64441	95629	96011	96016		99628	65617	96511			44539	98011	96528		99601	77607	46015			31518	99014			79029			94509			65711	92521	95538
	71617	01598	01459	01509	02569	97806		02724	02057	00659			04019	01519	99554		00621	97012	31035			03009	01560			31009			95319			00520	19569	00538

Aufstiege mit Positionsangaben
Länge und Breite

Flugzeugaufstiege

Ort Kennziffer Höhe	Mailand 302 110 m	Venedig 312 10 m	Vicenza 732	57 N. 21 E.	heute: Pardubitz 019	heute: München 414	heute: Hagenbeck 077	heute: Neuruppin 34	heute: Lindenberg 425 122 m	gestern: Neuruppin 34	gestern: Lindenberg 425 122 m	gestern: München 414	gestern: Hamburg 093
yyG₁G₂				05 10	06 ..	06 06	06 06	06 08	06 06	05 17		05 16	05 17
41 TT				-	-	-	-	-	-	-		-	-
96 TT				-	-	-	-	-	-	-		-	-
225 TT				-	-	-	-	-	-	-		-	-
300 TT				-54	-	-	-	-	-	-		-	-
400 TT				-47	-	-	-	-	-	-		-	-
500 TT				-36	-	^{7}20-34	-	^{4}23-31	-	^{3}24-30		^{8}26-29	26-
600 TT				-29	^{8}-31	^{7}16-25	^{3}24-19	^{3}16-24	^{4}16-25	^{4}17-22		^{8}20-22	^{5}28-19
700 TT				-23	^{7}-21	^{0}12-19	^{6}25-12	^{6}10-19	^{8}12-19	^{5}11-18		^{9}17-16	^{6}16-15
800 TT				-17	-13	^{7}12-10	^{7}15-9	^{6}10-11	^{5}12-11	^{5}9-11		^{9}13-10	^{9}14-9
900 TT				-9	^{8}-1	^{7}12-4	^{0}15-3	^{5}11-2	^{8}11-4	^{6}7-5		^{8}14-5	^{9}15-5
950				-	-	12	14	13	11	7		14	15
Boden				-	-4	13-2	13+2	9-0	9-2	11-2		14-2	14+1
41 H				-	-	-	-	-	-	-		-	-
96 H				-	-	-	-	-	-	-		-	-
225 H				-	-	-	-	-	-	-		-	-
300 H				840	-	-	-	-	-	-		-	-
400 H				647	-	(676)	-	-	-	-		(685)	-
500 H				528	(519)	528	-	524	-	526		523	(523)
600 H				382	392	400	407	396	394	397		403	401
700 H				273	283	289	290	284	284	285		291	287
800 H				176	185	189	192	186	185	186		191	187
900 H				87	96	99	101	96	95	96		101	97
1000 H				8.8	14.3	17.0	18.6	12.7	12.6	15.9		18.3	15.9
41/96				-	-	-	-	-	-	-		-	-
96/225				-	-	-	-	-	-	-		-	-
225/500				-	-	-	-	-	-	-		-	-
500/1000				495	(504)	511	-	511	-	513		515	(518)
Markante Punkte PPTTU				-	-	-	-	-	-	-		-	-
				-	-	-	-	-	-	-		-	-
				-	-	-	66497	-	-	-		-	-
				-	-	-	61657	59823	-	-		-	52776
				-	-	-	62688	54794	58754	-		-	56704
				-	56824	-	69425	52815	62754	-		-	59704
				-	53755	-	76598	57601	67729	50803		-	66643
				49861	81626	-	78600	72698	84575	51743		-	68654
				51361	86575	61947	79600	93017	91549	65715		41898	72651
				65751	94558	67697	81527	95000	96519	87544		71649	87550
				67731	97550	48790	95000	98020	97510	88577		73669	96507
				00573	03530	06613	00020	01000	00520	01045		86013	02058

Klartexte:

München 06 04: 0.8-0.9, 7/10 [illegible] 1.1-3.1 9/10 [illegible], 3.4-3.8 [illegible], 5.4-7.0 9/10 [illegible]

Paderborn 06 06: [illegible] 1.0-1.6, 2.8-4.0 [illegible] 9/10 [illegible] Sc 1.6-2.3 9/10 Sc, 4.5 3/10 Ac [illegible] NW u. [illegible] Spur. Ci > 3.4 [illegible]

Neuruppin 06 08: [illegible] fast geschloss. [illegible] NW frei, 7/10 Sc noch N u. E [illegible] 9/10 Ac 2.5-2.7, [illegible] im S [illegible] im E [illegible]

Lindenberg 06 04: Drachenaufstieg; Nebel, stärkere Vereisung.

Hamburg 05 17: 0.4-0.6 9/10 Fc, 0.6-3.0 9/10 St vergucht?, Sc mit Eisnadeln, ab C8 Vereisung, darauf kräftiges, im E Ci-Bank, im N Ci-Streifen.

München 05 16: K, 0.7-5.2 dichter Ns, nach NW ab [illegible] Ausschichtung 5.5-6.7 9/10 im Lv. S geschloss. Cs, darüber wolo.

Neuruppin 05 17: 0.8-2.3 1.4-2.5 9/10 Cu am E-Horizont, NW-Halbe. 2.8-3.4 9/10 Ac, darüber 9/10 Cs.

Karten vom Frühtermin

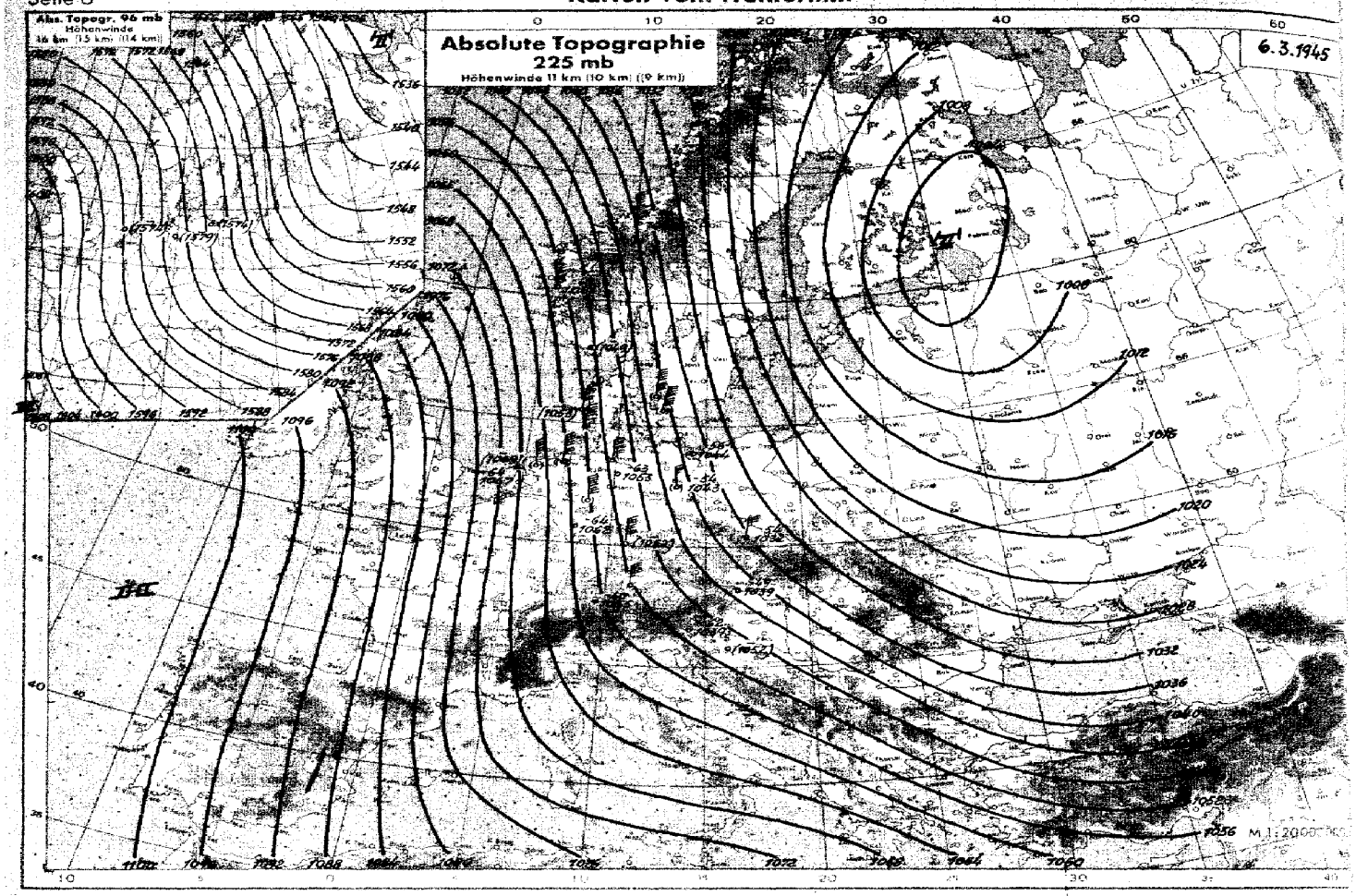

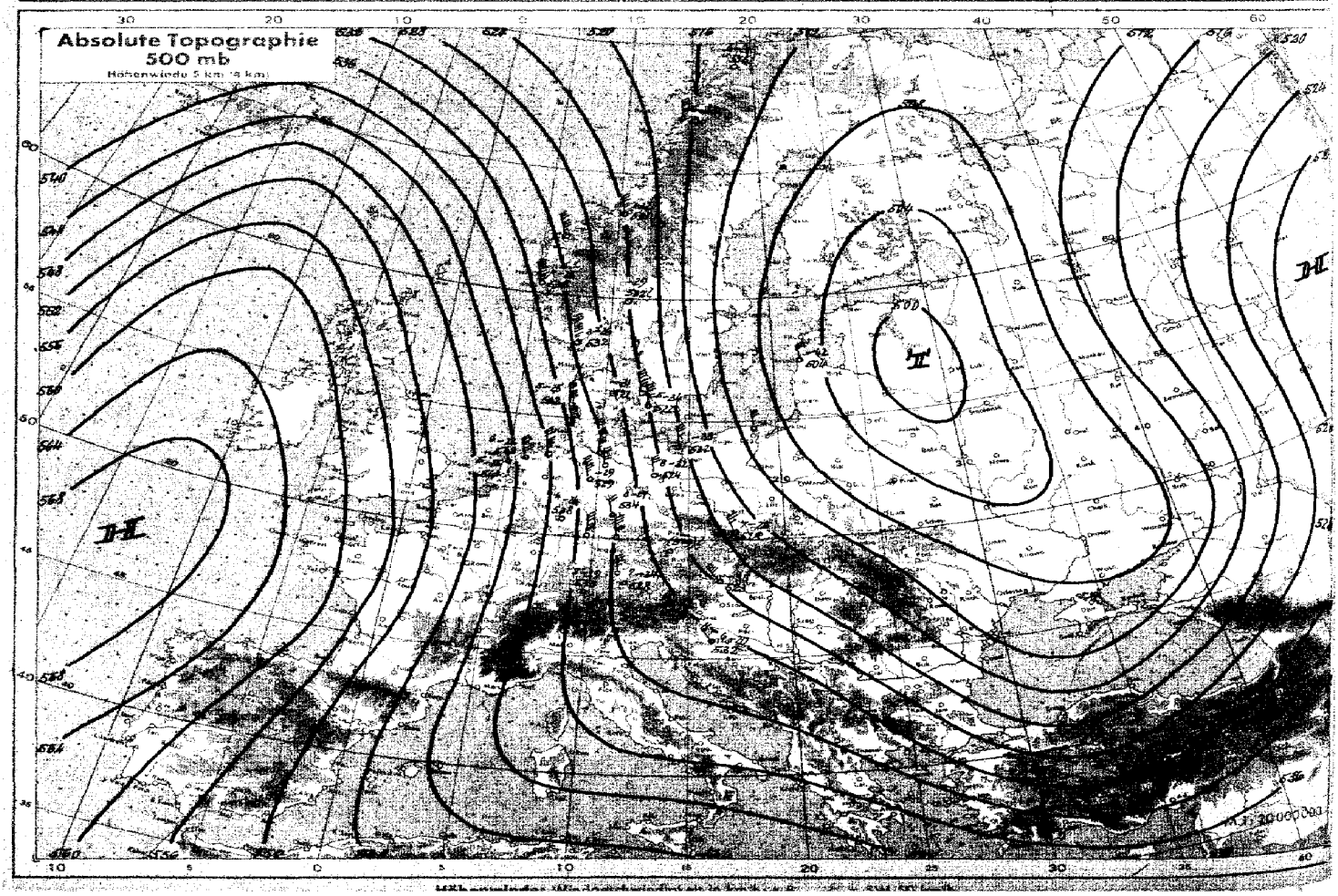

Karten vom Frühtermin

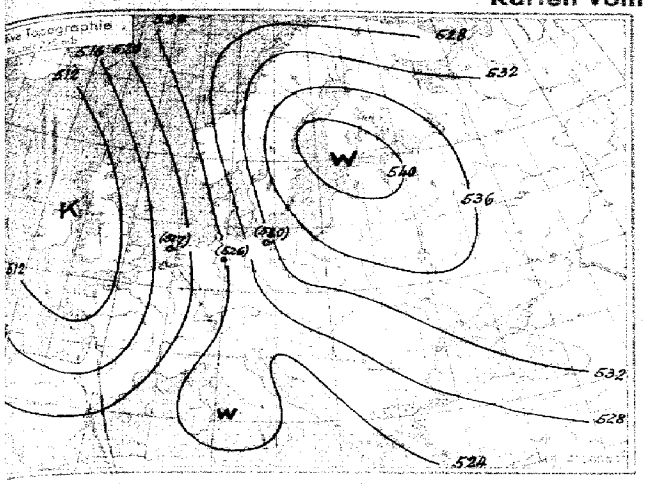

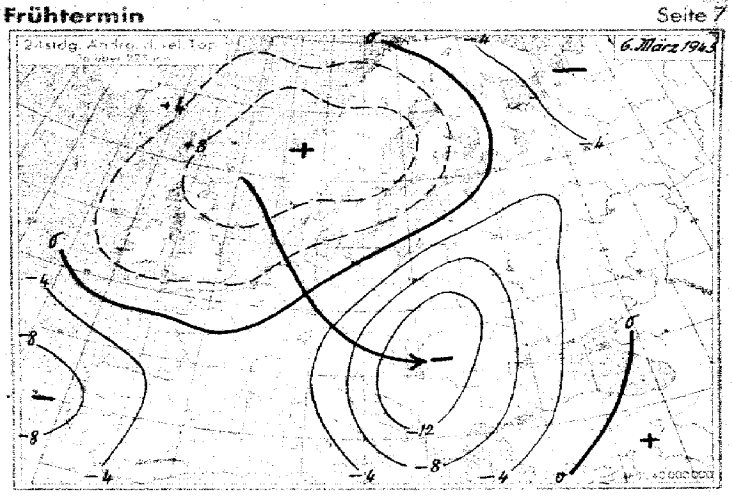

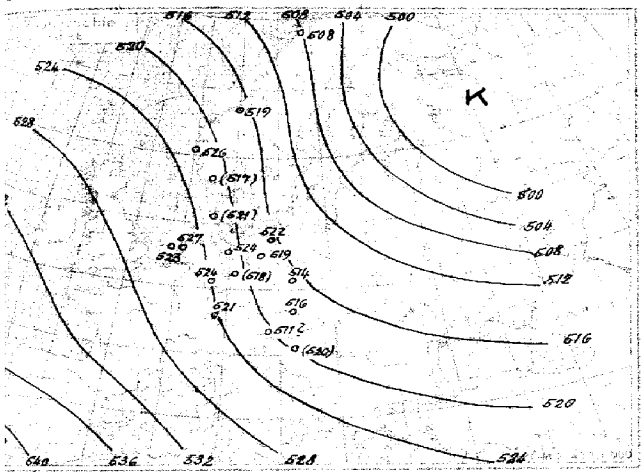

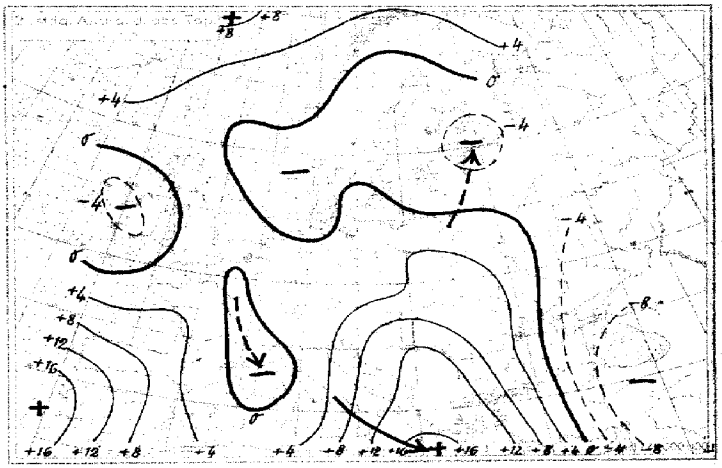

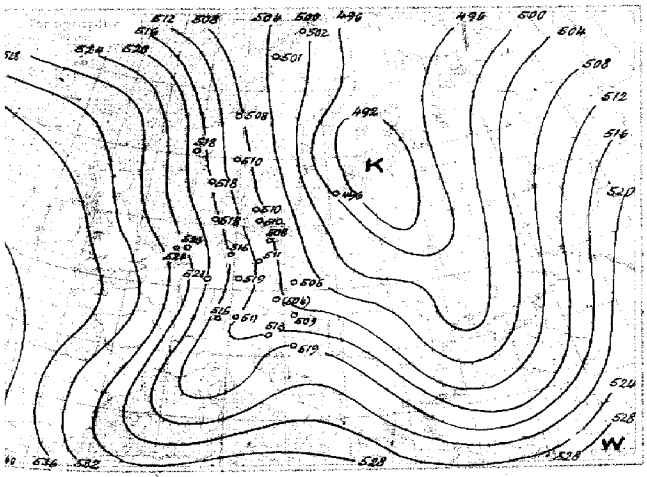

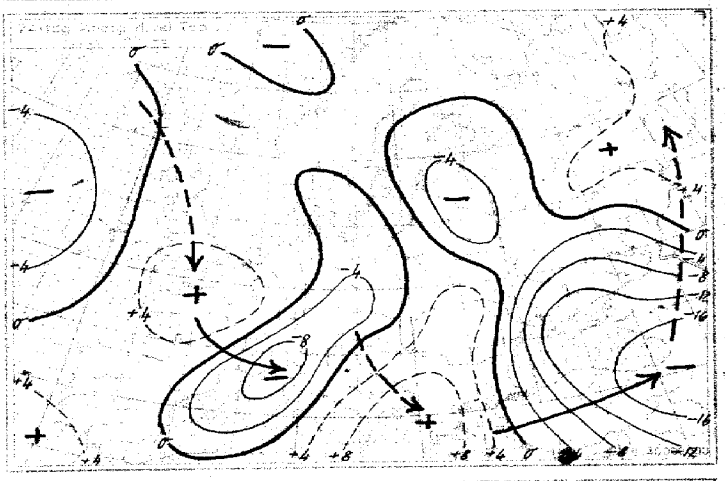

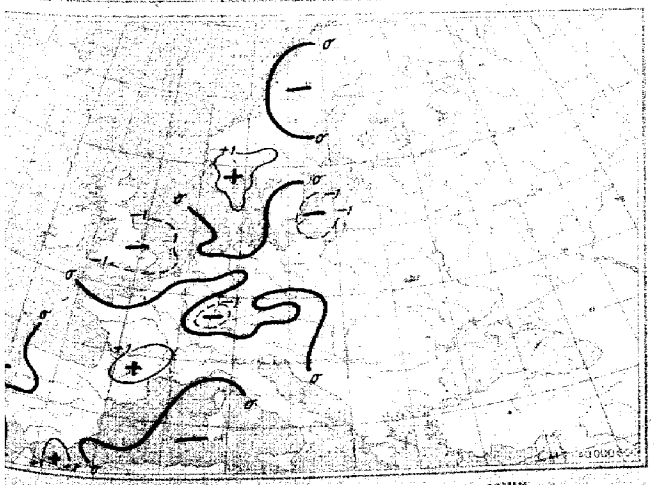

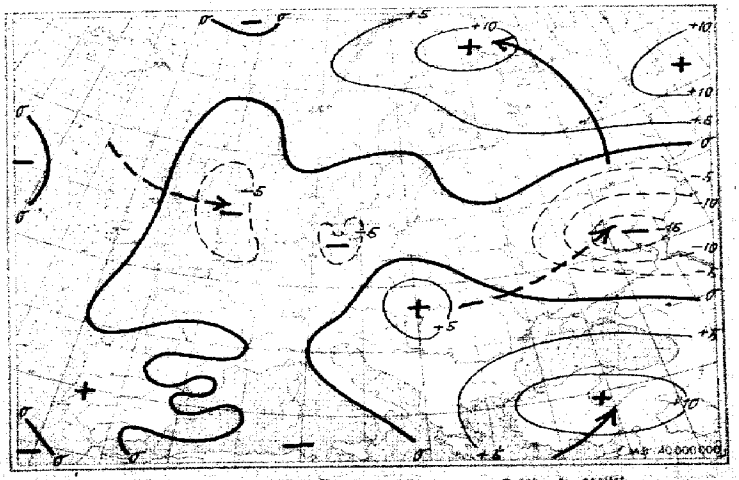

24stündige Bodendruckänderung seit heute 5 Uhr in Millibar

24stündige Bodendruckänderung seit gestern 8 Uhr in Millibar

Nr. 68

Höhen-Aufstiege

2. Teil

Dienstag, den 6. März 19

Seite

Vortag

yy = Datum
G_1G_1 = Uhrzeit (D. G. Z.)

Oberer Teil: UU TT = Relative Feuchte in 10%, darunter Pseudopot. Temperatur in °C und wahre Temp. (°C) an den Hauptisobarenflächen.
Mittlerer Teil: $H_aH_aH_a$ = Höhen der Hauptisobarenflächen in dyn. Dekametern. $H_rH_rH_r$ = Abstand zwischen 500 u. 1000, 225 u. 500, 96 u. 225, 41 u. 96 mb-Fläche.
Unterer Teil: $P_tP_tTTU_t$ = Druck, Temperatur und Feuchte an den markanten Punkten.
Klammern zeigen an, daß der Wert durch Verlängerung der Zustandskurve ergänzt ist.

Ort	Kennziffer Höhe	Bardufoss	Bodö 010 3 m	Bergen 022 35 m	Kjeller 041 188 m	Hanstholm 183 29 m	Guernsey 168 53 m	Leeuwarden 010 2 m	Helder 291	Soesterberg 197 93 m	Unterlüß 181 94 m	Kopenhagen 181	Helsingör 519
	yy G_1G_1	05 17		05 16	05 16	05 17		05 17	05 16	05 14	05 15	05 17	05 17
UU TT	41	.		.	.	.		-	-	-	.	-	-
UU TT	96	.		-54	-	-56		-	-	-	-	-	-
UU TT	225	.		-64	-58	-64		-57	-53	-	-61	-59	-
UU TT	300	.		-51	-63	-53		-64	-43	-51	-52	-54	-52
UU TT	400	.		-56	-59	-58		(6) -31	-53	-67	-38	-42	-40
UU TT	500	(4) 21-33		33-25	(4) 23-31	(6) 26-31		(8) 31-21	-24	(2) 31-24	(5) 26-28	(6) 22-32	25-30
UU TT	600	(4) 16-24		26-18	(5) 17-24	22-19		(7) 31-14	-17	-15	26-21	(5) 16-25	(3) 17-24
UU TT	700	(6) 10-18		17-12	(4) 16-19	-14		(4) 21-11	-10	-15	16-17	(7) 10-20	(7) 12-19
UU TT	800	(7) 1-8		(3) 10-11	(4) 9-11	-10		(0) 19-7	-5	-11	-9	(5) 10-12	-10
UU TT	900	(6) 3-14		-5	(4) 10-2	-4		(9) 17+0	(4) 16+1	(8) 11-1	-3	(8) 8-4	(3) -3
UU	950	6		12	11	9		19	.	15	14	9	10
UU T_eT_t	Boden	8-17		12-3	10-6	13-1		16+3	17+4	12+1	14+3	10-2	12-0
$H_aH_aH_a$	41	.		(1600)	-	(2094)		-	.	.	.	-	-
$H_aH_aH_a$	96	-		1572	-	1561		(1600)	(1606)	-	-	(1569)	.
$H_aH_aH_a$	225	-		1056	1041	1044		1061	1053	(1066)	1060	1058	.
$H_aH_aH_a$	300	-		881	863	872		897	893	889	872	869	866
$H_aH_aH_a$	400	.		692	676	684		703	704	700	684	674	677
$H_aH_aH_a$	500	515		535	524	531		545	547	544	530	522	525
$H_aH_aH_a$	600	387		404	395	400		411	415	411	400	394	396
$H_aH_aH_a$	700	275		289	284	287		295	295	296	288	283	285
$H_aH_aH_a$	800	178		189	185	187		194	192	196	188	184	185
$H_aH_aH_a$	900	90		100	105	97		103	106	105	98	95	95
$H_aH_aH_a$	1000	11.7		17.1	11.9	13.8		19.1	22.0	22.4	14.3	12.7	12.4
H_rH_r	41/96	.		(528)	.	(535)		-	-	.	.	-	.
H_rH_r	96/225	.		516	-	517		(519)	(523)	.	.	(531)	-
H_rH_r	225/500	.		521	517	519		536	536	(522)	520	516	-
H_rH_r	500/1000	803		518	512	517		525	525	522	515	510	513
$P_tP_tTTU_t$	Markante Punkte	.		-	-	02541		-	11581	-	20404	.	
		.		06561	-	12401		-	15641	-	23611	.	
		.		17411	-	15591		15601	24311	-	27561	.	
		.		20671	.	22641		17651	53711	.	32991		
		.		33961	-	26631		21611	86661	-	34941	-	
		.		36931	12571	43851		35851	46612	19591	37911	11551	29541
		48586		48761	25591	62421		62635	65021	39911	47817	19941	34931
		85646		52761	27581	68461		66665	71601	65651	50798	27551	48826
		92646		69411	45861	73631		75586	74591	4763	58710	64786	59733
		95625		77411	67714	75651		76605	75591	78591	68471	65734	64721
		99625		98658	85024	88561		85027	855.1	81601	69651	68728	65734
		01646		11038	07655	07767		02025	[illegible]	02045	04544	02657	51024

Ort	Kennziffer Höhe	Gerdauen 317 63 m	Nürburg 041 620 m	Siegen 020	Essen 437 65 m	Erfurt 446 313 m	Berlin 440 57 m	Litzmannstadt 557 170 m	Krakau 541 214 m	Neiße 774	Freiburg 580	Reichenbach 595	München 414	Wien 501 187 m	Klagenfurt 502 444 m	Budapest 541 472 m	Mailand 302 110 m	Venedig 312 10 m	Vicenza 782	Ferrara 796
	yy G_1G_1					05 17	05 17			05 17	05 17			05 17	05 06		05 17			05 15
UU TT	41					.	-57			-50	-			.	.		.			.
UU TT	96					.	-58			-53				.	-		-			-
UU TT	225					-62	-57			-54	-60			-	-54		-60			-
UU TT	300					-55	-52			-53	-49			-54	-52		-52			-
UU TT	400					(8) -39	-40			-44	-34			-41	-43		-39			.
UU TT	500					(9) 27-28	(5) 26-28			(6) 19-34	(6) 33-24			(8) 21-23	(5) 15-37		(5) 29-26			-28
UU TT	600					(7) 22-21	(4) 21-21			(7) 13-27	(7) 26-11			(9) 19-23	(6) 11-28		(3) 25-17			-20
UU TT	700					(7) 16-16	(7) 11-19			(7) 8-21	(7) 19-13			(0) 12-19	(8) 7-22		(3) 20-10			-13
UU TT	800					(7) 13-8	(4) 1-12			(8) 6-14	(8) 18-5			(8) 11-11	(7) 6-14		(5) 17-4			-4
UU TT	900					(8) 13-2	(7) 8-5			(6) 7-6	(7) 15-3			(8) 9-6	(6) 7-6		(5) 18+5			+4
UU	950					12	8			8	12			10	4	.	19			.
UU T_eT_t	Boden					10+0	4-2			7-2	12-1			10-5	4-9		21-4			22-1
$H_aH_aH_a$	41					-	2117			2112	-			.	.		-			.
$H_aH_aH_a$	96					(1576)	1582			1575	-			-	.		(1594)			-
$H_aH_aH_a$	225					1049	1046			1037	1070			-	1043		1059			-
$H_aH_aH_a$	300					873	867			856	890			865	861		880			.
$H_aH_aH_a$	400					686	679			671	649			676	675		692			-
$H_aH_aH_a$	500					533	527			521	542			525	526		538			537
$H_aH_aH_a$	600					403	397			394	410			397	400		407			406
$H_aH_aH_a$	700					280	284			284	296			285	290		292			293
$H_aH_aH_a$	800					189	186			186	195			186	192		190			171
$H_aH_aH_a$	900					98	97			97	104			96	103		98			98
$H_aH_aH_a$	1000					15.6	14.0			14.5	21.5			14.1	22.0		12.2			12.6
H_rH_r	41/96					-	535			537	-			.	.		-			-
H_rH_r	96/225					(527)	535			538				.	-		(535)			-
H_rH_r	225/500					516	520			516	527			-	518		521			-
H_rH_r	500/1000					517	513			506	521			511	504		536			525
$P_tP_tTTU_t$	Markante Punkte					.	.			.	.			.	.		.			.
						-	.			-	-			.	-		.			.
						.	.			.	.			.	-		.			.
						.	.			.	.			.	16531		.			46841
						-	04571			-	-			.	85771		11511			36721
						12581	04511			.	18631			.	24531		13531			57721
						49561	13541			04541	21531			.	36971		12541			59711
						24461	15521			25551	51736			-	46881		21611			62701
						34931	20571			43901	53737			-	48871		23581			68651
						46657	21541			53816	82538			-	63547		68613			84511
						86547	3484			57747	84569			83528	74547		76583			85061
						[illegible]	01027			89017	45516			77024	76657		[illegible]			02...

Höhenwinde

yy = Datum
G_2G_2 = Uhrzeit (D. G. Z.)

Pi = Art der Messung   C = Wolkenort   Ep = Durchführung der Messung   HgHg = Gipfelhöhe   PiPi = Art der Messung
HpHp = Mittlere Höhe über NN
DpDp = Windrichtung (N = 36)
vp = Windgeschwindigkeit in Stufen für je 10 km/h

Ort		Bardufoss 739	Bardufoss 739	Bodö 010	Hammerfest 889	Stavanger 828	Drontheim 017	Bergen 022	Bergen 022	Oslo 019	Kristiansand 032	Kristiansand 032	Kjeller 041	Kjeller 041	Kjeller 041
yy G_2G_2		06 05	05 17	06 05	05 22	05 16	06 05	06 07	05 16	06	06 05	05 17	06 04	05 16	05 14
Pi C Ep HgHg oder PiPi		44	44	44	24816	26516	77	77	1	26852	71267	28859	44	11	20526
HpHp DpDp vp	27 km														
	21								14.5 35140						
	16								13.4 35140						
	13								11.6 35140						
	11						10.3 35230	10.5 35160	9.0 35150						
	9						35200	35150	7.0 34160			35190			
	7		5.4 0420				34170	34160	5.7 34150		6.4 35160	35150			
	5.5		4.4 1220				35100	34120	4.9 34100	3.2 34130	35150	35120		-	
	4	.	3.6 0920				3570	3590	3460	3490	3580	.		3.5 3680	
	3		2.9 1720				3150	3540	3450	3460	3540	-		3550	
	2	1.9 2820	1920	4.8 1610			3340	3540	3450	3420	3620	3440	2.1 0250	3440	0340
	1.5	2210	2020	1810	3680		3140	3640	3450	3330	0210	3520	0150	3440	0230
	0.8	1820	1920	1920	3570	3440	29130	3430	3340	.	0310	3330	3590	3540	0130
	0.3	1420	1420	1920	3410	3340	2620	3630	3330	3.5 2920	0310	0330	3410	3430	3610

Ort		Kopenhagen 181	Kopenhagen 181	Hanstholm 183	Blaavandshuk 184	Blaavandshuk 184	Leeuwarden 010	Leeuwarden 010	Bleak... 184	Helder 291	Travemünde 130	Emden 154	Emden 154	Wunstorf 176	Wunstorf 176	Unterlüß 181	Unterlüß 181	Helsingör 519	Helsingör 519	Windau 473	Has...
yy G_2G_2		06 05	05 17	05 16	05 14	05 17	06 05	05 17	06 05	05 16	05 04	06 05		06 05	05 13	06 05	05 15	06 05	05 17		06 0.
Pi C Ep HgHg oder PiPi		88	44	44	28877	28274	99	44	44	88	26304	00282		86896	-	77	77	77	77		88 7.
HpHp DpDp vp	27 km																				
	21																				
	16																				
	13																				
	11	10.9 36180	10.3 35150	35170					36150						9.5 35260				34160		
	9	36180	35160	35140			8.6 35110		35130	8.5 35140		36160		9.8 35170	8.5 35200			36180	35180		8.8 361..
	7	36160	35150	35120	6.7 35100	6.7 35100	3590		35130	35150		35120		35150	35130	5.8 37170	6.7 35120	36150	35130		35..
	5.5	36110	36120	35110	3590	35100	35100	36110	35120	36120		35130		35110	36110	36120	3480	35120	35150		36..
	4	3680	3580	3520	3580	3570	3580	3480	3590	35100		3590		3570	3570	3580	3470	3580	3580		35..
	3	3550	3550	3560	3560	3570	3680	3570	3650	3480		3570		3460	3670	3470	.	3450	3550		36..
	2	3410	3540	3540	3560	3650	3570	3660	3640	3660		3460		3250	3460	3440	3150	3450	3430		35..
	1.5	3440	3350	3630	3550	3640	3450	3440	3630	3440		3450		3140	3350	3440	3040	3430	3320		33..
	0.8	3440	3420	3420	3440	3460	3330	3340	3430	3440	0.3 3220	3440		3030	3350	3240	3140	3430	3220		0.5
	0.3	3340	3120	3320	3340	3440	3320	3250	3420	3440	0.6 2910	3350		3020	3340	3060	3330	3530	3130		3330

Ort		Hamburg 403	Swinemünde 458	Helgoland 465	Helgoland 465	Helgoland 465	Westerland 461	Borkum 401		Pillau 310	Heiligenbeil 312	Gerdauen 319	Gerdauen 319	Danzig 405	Königsberg 452	Gotenhafen 550	Gotenhafen 550	Windau 473	Libau	Bonn 022	Nürburg 041	Münster 067	Kassel 351	Gießen 363	Gießen 363	Köln 436	Essen 437	Dortmund 438	Siegen 020	Staaken 207	Sorau 230	Guben 231	Stargard 249	Stargard 249	Bad Saarow 251
yy G_2G_2		03 17	06 05	06 06	05 16	05 14	06 05	05 13										06 06	05 16					06 04											
Pi C Ep HgHg oder PiPi		36715	88	25134	26700	26106	80720	80515										31160	34120																
HpHp DpDp vp	27 km																																		
	21																																		
	16																																		
	13																																		
	11	10.2 36170					35120												3570					36160											
	9	36190			36170		35120												3670					36140											
	7	35120			35120		35130											3470	3670					36130											
	5.5	35100	36100		3590		35130											3560	3650					35100											
	4	3630	3590		3570		3580											3650	3650					3450											
	3	3440	3450		3570		3560											3640	3650					3450											
	2	3340	3445	3360	3360		3410	1.3 3440										3430	3550					3550											
	1.5	-	3340	3440	3430	0.4 3440	3420	0.8 3450										3420	3080					.											
	0.8	3420	3140	3440	-	0.5 3340	3420	0.5 3450										0210	3540					3150											
	0.3	-	3620	3.30	0.5 3450	0.1 3330	3420	0.4 3..										3402						1.2 3220											

...ppe verbreiteten Analyse
...vom 21. 12. 1939).

Wetterlage von heute morgen: *Dienstag, 6. März 1945*

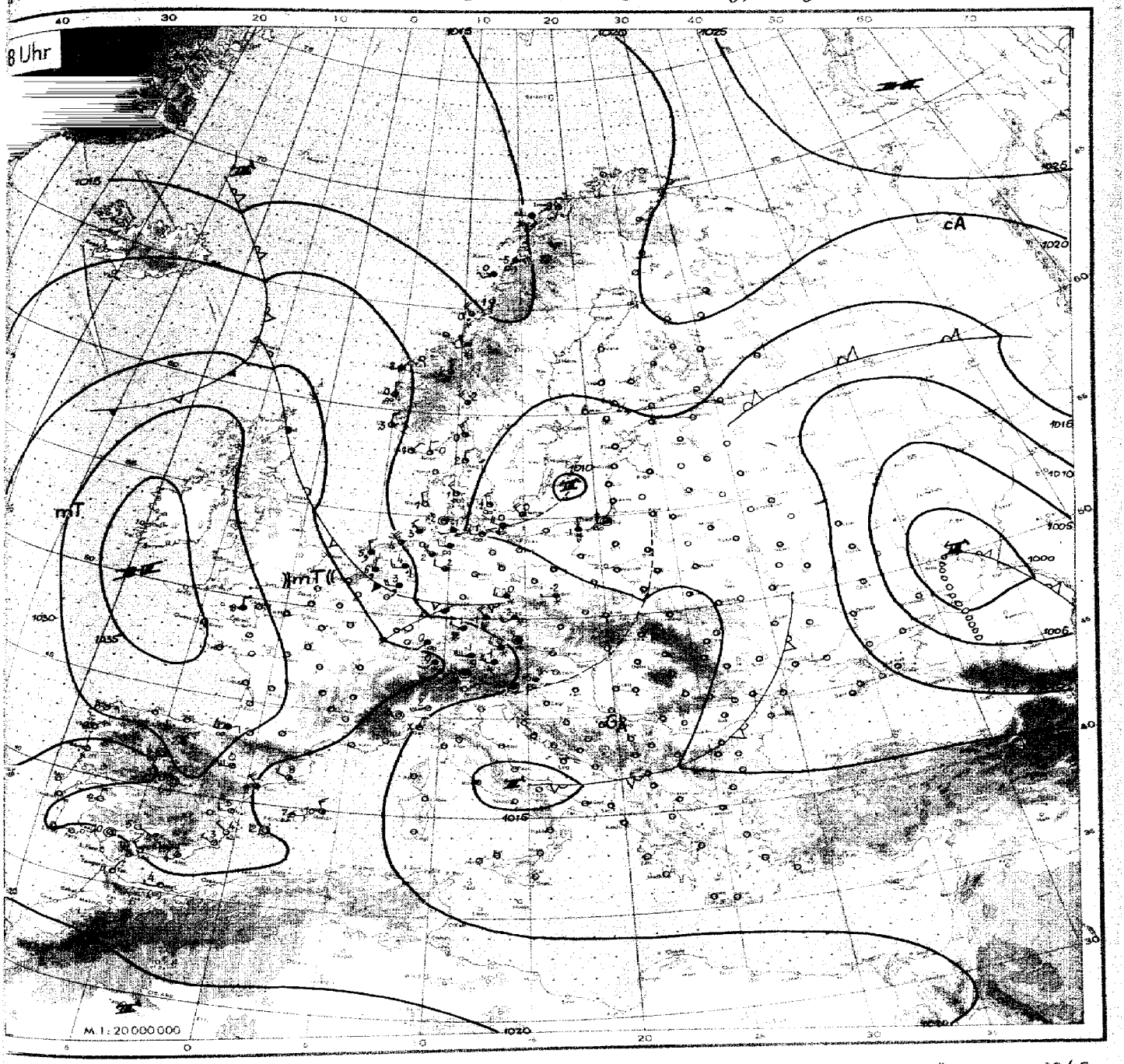

Wetterübersicht

Dienstag den *6. März* 1945

Das von Westen nach Rußland hereingewanderte Zentraltief, das in der Höhe noch gut ausgeprägt ist, hat sich am Boden fast völlig aufgefüllt. Hier wird die Druckverteilung durch das ehemalige Schwarzmeertief bestimmt, das an der Ostseite des westrussischen Höhentiefs nach Norden zog, nachdem es sich durch Kaltluftzufuhr von Norden belebt hatte. Entsprechend den Strömungsverhältnissen in den unteren Schichten hat sich die von Finnland südwärts verlaufende ausgeprägte Kältezunge im Norden nicht verlagert, während sie im Süden etwas ostwärts schwenkte.

Auf der Westseite des russischen Höhentiefs ist die gestern von den Alpen nach den Nordkarpaten sich erstreckende Störung inzwischen nach Südrußland und in das Mittelmeergebiet gelangt, wo sie dazu beiträgt, das zyklonale, zu Schauern neigende Wetter aufrechtzuerhalten. Ihr folgen von Norden, in den jetzt schwächeren Kaltluftstrom eingebettet, einzelne Konvergenzen, deren erste gestern über Norwegen streichende, inzwischen das Reichsgebiet überschritten hat. In der Tatsache der Entstehung solcher Konvergenzen kann die Abschwächung der Störungstätigkeit an der westlichen Frontalzone zum Ausdruck, die inzwischen deutlich geworden ist.

Im Höhenwindfeld ist diese Frontalzone immer noch gut ausgeprägt. Es laufen aber über der Nordsee und dem westlichen Festlandsraum die Isohypsen der relativen und absoluten Topographie fast parallel, nur die Bodenströmung weicht von der allgemeinen Richtung etwas ab. Daher ist die Störungswelle, die inzwischen von der Nordsee in den Festlandsraum hereinzog, nur schwach ausgeprägt. Ein wesentlicher Teil ihrer immerhin noch beachtlichen scheinbaren Wetterwirksamkeit ist angesichts der großzügigen nördlichen Strömung sicher den Staumöglichkeiten zuzuschreiben. Auch das über der Nordsee erflogene Wolkenfeld der Frontalzone ist nur wenig mächtig und wenig ausgedehnt.

Das warme westeuropäische Hoch hat seine Lage und Stärke sowohl am Boden wie in der Höhe gegen gestern kaum geändert. Im Rahmen des langsamen und allgemeinen Druckanstiegs über dem größten Teil des nordeuropäischen Raumes hat aber das nordosteuropäische Hoch nach Süden und Westen an Boden gewinnen können und ist inzwischen mit dem westeuropäischen Hoch durch eine schwache Brücke in Verbindung getreten. Vermutlich steht dem langsamen Anstieg im Festlandsraum Druckfall im Seegebiet südlich Grönlands gegenüber.

Nach den augenblicklich zu beobachtenden Druckänderungen ist anzunehmen, daß die Brücke zwischen den beiden Hochdruckgebieten eine weitere Verstärkung und damit die westliche Frontalzone eine Abschwächung erfährt. Die noch an ihr entstehenden schwachen Störungswellen dürften weit westlich in das westliche Mittelmeer ziehen und hier das Wetter zyklonaler gestalten, während im mitteleuropäischen Raum bei langsamer Stärkung und Südverlagerung der Hochdruckbrücke eine fortschreitende Beruhigung im Bereich der zur Ruhe kommenden Kaltluft erwartet werden kann.

gez. Schäfer,
Zentrale Wetterdienstgruppe

 Dienstag, den 6 März

Ausland			Gestern 14 Uhr					Gestern 19 Uhr						Heute 2 Uhr					Heute 8 Uhr					
Bodenstationen: Küstenorte o	Höhe m	JJJ	C_LC_M	$wwVhN_h$	DDFWN	PPPTT	UC_Happ	C_LC_M	$wwVhN_h$	DDFWN	PPPTT	UC_Happ	RR T_xT_x sV_oc	C_LC_M	$wwVhN_h$	DDFWN	PPPTT	UC_Happ	C_LC_M	$wwVhN_h$	DDFWN	PPPTT	UC_Happ	RR
Ingöy o	4	005																						
Tromso o	102	008	08	00981	47301	13458	4x303	04	00481	17301	14759	50305	00589						59	04971	17302	15358	50301	-
Bodö o	17	010	5x	26846	08387	11052	98002	5x	02855	06487	13359	88407	04529	5x	72448	30478	19752	9x903	5x	10757	06628	14455	7x502	005
Nordöyan o	37	014																	xx	68359	28489	15800	8x303	0123
Drontheim o	64	017	9x	26747	30387	14404	4x205	9x	844x8	26488	15504	9x404	04039	5x	71548	22478	16504	9x302	7x	23758	22278	16904	9x302	0150
Krakenes o	41	021	82	03764	32488	20403	0x804	74	02873	30424	20303	84400	00xx8											
Utsira o	56	028	5x	03968	32228	20805	83804	03	02985	03225	19804	90803	00291						20	02953	32429	20403	79403	9418
Lister o	9	030						44	01962	28602	18004	60703	00490	xx	019x9	20201	18302	6x200	54	01961	04401	19601	70405	0037
Färder o	9	036						57	02853	28424	15203	72403	00081	07	01990	30703	16301	70302	57	02962	29344	17700	79305	0049
Aarhus o	47	180	54	05652	24226	18604	62803	84	05740	28225	17004	70501	00170	04	05690	28202	16800	80401	04	05790	28301	17401	70204	0047
Kopenhagen o	1	181	27	01852	28324	17304	78905							50	05653	04003	15251	80803	07	05683	30323	14604	80401	0052
Skagen o	3	182	03	01890	25243	14405	83805	04	02890	28115	15503	73802	00180	04	01890	32202	15703	80403	04	01890	32302	16702	70302	0028
Hanstholm o	46	183	04	01790	32403	18604	62803																	
Hammershus o	77	185	50	02885	08315	16002	73903	50	02853	24314	15000	81802	00200	50	01852	26312	13400	00802	27	02854	28457	11800	00803	0035
Helder o	6	291						52	61636	26428	25005	00805	97251	50	05646	32468	23705	00202	50	51648	30358	22005	00604	-
De Bilt	12	293	57	02856	30327	26806	90400	42	03855	28328	25305	90903	-	50	21545	22168	23505	00602	50	52436	32158	22105	00604	-
Mailand	119	302	04	01992	08202	17015	30004							00	00890	00000	19306	40308	05	01993	22103	19902	50404	0044
Genua o	2	305	20	01x52	16102	17112	50303							13	02894	02225	18306	86300	04	01893	02203	18xxx	50300	0000
Venedig o	10	312	00	01890	08601	14413	54200							07	05694	044x6	16904	00300						
S. Sebastián	258	350	5x	03758	27228	32707	7x807												27	05642	06268	33404	0x401	0036
Gijón	13	351	10	05761	04204	33111	70804	44	05663	10214	32410	81601	00160											
Madrid	667	353	70	04773	02313	23x13	40909	04	00890	28200	22912	40201	00140	00	00790	37500	27809	60406	07	09390	00002	29700	90202	0000
Sevilla	7	354	84	02856	14317	25215	60907	04	05890	00013	22617	42603	00200						00	00890	02100	24707	80303	0018
Almeria o	65	355	10	02860	06404	25318	40905	50	02854	25224	23913	63402	00180	00	00890	02200	25110	80301	04	01890	32243	26304	90307	0003
Mahon	40	357	40	02756	30x16	32210	80806	80	02754	30214	24910	10400	00120	00	21754	30454	22910	70406	80	02735	30415	22509	50403	9909
Barcelona o	42	358	20	01763	20203	22415	30803	40	01764	16114	21413	40702	00170						40	04664	26214	23008	60102	00356
Valencia o	18	359	80	05764	08314	25513	73908												00	01790	24202	26005	74404	0028
La Coruña o	57	362	00	00890	00400	31513	40803	00	00890	08600	30611	70203	00380	00	00890	08400	32609	70402	40	01742	06312	34308	80100	0037
Tetuan	85	028	80	02854	06525	24517	60902	70	02854	06414	24213	70601	00170						40	01841	0210x	24709	90300	0008
Funchal o	110	395																						
Teneriffa o	37	400	00	018x0	08202	19920	71904	01	018x0	06102	17918	71603	00120						40	01852	28112	18613	60301	0017
V. Cisneros	6	404	07	038x0	08228	14428	27907	07	038x6	32528	11819	56606	00310						52	02844	04216	13117	40403	0037
Budapest	130	541																						
Canea	63	737						20	01864	20284	18906	60104	06280											
Bergstationen:	Höhe m	JJJ	C_LC_M	$wwVhN_h$	DDFWN	PPPTT	UC_Happ	C_LC_M	$wwVhN_h$	DDFWN	PPPTT	UC_Happ	$R_1R_2T_xT_xE$	C_LC_M	$wwVhN_h$	DDFWN	PPPTT	UC_Happ	C_LC_M	$wwVhN_h$	DDFWN	PPPTT	UC_Happ	$R_1R_1T_xT_x$
Fanaraken	2072	024	xx	49109	25549	81161	0x704																	
Svandals Fiona	1065	026	30	83750	28486	43954	70302	30	03735	24428	64458	9x000	94xx9						34	02973	24343	93458	70002	00009

Wolkenzugmessungen

yy — Datum
GzGz — Uhrzeit (D.G.Z.)

HuHu = Höhe über NN
DpDp = Windrichtung (N = 36)
vp = Windgeschwindigkeit in Stufen für je 10

Ort																
yyGzGz																
HuHu																
DpDp vp																

Höhenwinde

yy = Datum
GzGz = Uhrzeit (D.G.Z.)

Pi — Art der Messung C — Wolkenart Ep — Durchführung der Messung HgHg — Gipfelhöhe PiPi — Art der Messung

HpHp = Mittlere Höhe über NN
DpDp = Windrichtung (N = 36)
vp = Windgeschwindigkeit in Stufen für je 10

Ort	Mark. Friedrd. 258	Nest 266	Nest 266	Kolberg 294	Stettin 404	Magdeburg 405	Lindenberg 425	Berlin 440	Berlin 440	Schkeuditz 449	Stolp 459	Mockau 620	Nordhausen 636	Erfurt 646	Erfurt 646	Tschenstochau 352	Breslau 411	Gleiwitz 454	Neisse 974	Neisse 974	Litzmannstadt 557	Litzmannstadt 557	Krakau 561	Krakau 561	Rosenborn 982	Roßweiler 983	Roßweiler 983	Wiesbaden 367	München 414	Stuttgart 443	Freiburg 580	Freiburg 580	Reichsbach 575
yyGzGz							0606	0517	0605					0517	0606		0512		0517	0605											0517		0605
Pi C Ep HgHg oder PiPi							40132	44240	90210					44	77		-		44	99											99		
HpHp DpDp vp 27 km																																	
21 ..								20.0 31 40																									
16 ..								35 90												12.5 35 50													
13 ..								34 90												14.0 36 70													
11 ..								35 140	10.5 35 70					10.5 36 140					35 90	9.6 36 80											10.5 01 140		
9 ..								35 130	35 70					36 130	7.5 35 140				35 100	7.0 32 50											01 150		
7 ..								35 130	35 60					36 100	35 70				35 90	6.0 32 50											01 120		
5.3 ..								34 110	35 60					36 70	34 40				35 90	34 50											36 90		
4 ..							3.7 28 60	33 80	36 80					35 50	33 40		01 80		35 60	33 50											36 60		
3 ..							28 50	35 50	34 20					33 40	33 50		36 60		34 40	34 50											35 40		
2 ..							28 40	36 30	33 10					32 40	31 60		35 50		34 30	35 40											33 40		
1.3 ..							28 30	36 30	32 10					31 50	32 60		1.0 34 20		32 30	32 30											34 30		
0.8 ..							26 30	34 40	30 10					34 40	31 60		34 20		32 20	30 20											31 20		25 30
0.3 ..							27 20	30 40	28 10					27 20	27 30		34 10		0.4 34 20	0.4 29 20											0.6 31 10		0.6 24 20

Ort	Kaubi-berg 760	Fürst. Feldbr. 756	Lechfeld 767	Memmingen 775	Pak-king 664	Ros-sach 701	Wien 501	Wien 501	Klagenfurt 502	Graz 505	Pilsen 666	Pilsen 666	Prag 669	Brünn 675	Preßburg 680	Zipser-Neudf. 686	Brüx 518	Wels 811	Wiener Neust. 820	Wiener Neust. 820	Mailand 302	Mailand 302	Genua 305	Venedig 312	Venedig 312	Ferrara 796	57 N 21 E	58 N 06 E	48 N 18 E	48 N 17 E	57 N 22 E	Agram 705
yyGzGz	0605					0605	0517	0605		0606	0517						0508				0517					0515	0506	0519	0518	0519	0600	0605
Pi C Ep HgHg oder PiPi	85220					02000	68	88		20520	80180						88100				44					44	-	-	-	-	-	99
HpHp DpDp vp 27 km																																
21 ..																																
16 ..																																
13 ..																																
11 ..	36 110							9.5 30 130									8.0 35 140				8.5 01 120						36 80		7.2 32 130	36 90		
9 ..	36 130						8.5 33 120	6.5 31 100									7.0 36 140				6.5 36 80						36 80	8.5 35 140	6.5 32 150	34 80	34 90	7.0 28 130
7 ..	35 100					35 140	33 120	5.3 32 80									5.3 35 120				5.3 36 60					5.3 30 40	35 60	35 100	5.8 34 120	31 80	35 90	6.5 24 50
5.3 ..	35 70					35 110	33 100	4.0 30 90									4.0 35 98				4.0 36 40					4.8 30 30	36 40	35 100	34 80	34 80	36 60	33 40
4 ..	33 70					35 80	32 90	3.3 30 70									3.0 35 70				3.3 36 30					29 30	36 40	35 80	33 100	34 80	36 50	33 50
3 ..	28 70					33 70	32 80	2.8 31 60			32 90						2.8 35 50				2.8 33 10					29 20	36 60	35 70	33 90	33 80	36 50	33 60
2 ..	29 60					33 70	33 70	34 40		32 30	30 05						2.3 34 140				34 20					1.8 23 10	36 60	35 60	34 70	34 60	36 40	31 40
1.3 ..	30 40					33 60	34 50	33 20		31 30	30 40						0.8 34 40				34 05					28 10	35 60	33 50	34 60	33 60	-	30 50
0.8 ..	30 40					33 40	33 40	32 10		27 10	29 30						0.4 33 30				19 10					29 10	35 30	32 60	36 60	33 30	-	29 30
0.3 ..	2.6 30 20					0.4 33 30	34 30	34 10		[illegible]	29 20						0.3 35 40				14 10					34 40	34 40	32 40	35 40	0.4 34 36	02 30	26 20

Täglicher Wetterbericht

des Deutschen Reichswetterdienstes

Herausgegeben von der Deutschen Seewarte

Verlagsort Hamburg

-gang: 70 Nr. 66

-te 1

Mittwoch, den 7. März 1945

Erläuterung: Die Beobachtungen sind sämtlich in der Form der 1936 in Warschau beschlossenen Einheitsschlüssel wiedergegeben. Kurze Erläuterungen zu den einzelnen Ziffern werden zu Beginn jedes Vierteljahres beigegeben. Ausführlich finden sie sich in „Anweisung zur Verzifferung von Wettermeldungen", herausgegeben vom Reichsluftfahrtministerium. Alle Zeitangaben in DGZ.

Deutschland — Gestern 14 Uhr

Stationen: -orte o	Höhe m	JJJ	C_LC_M	$wwVhN_h$	DDFWN	PPPTT	UC_Happ
-burg-Fu.	18	403	10	01853	26404	17806	51901
-burg/Fgh.	41	400	10	01953	32304	18706	40102
-d	28	460	10	01962	33203	17702	58203
-nemünde o	1	406	54	05738	30346	16203	81004
-ona o	1	464					
-erland	16	461	20	01862	32204	49404	82404
-goland o	50	466	20	01851	30423	19404	85300
-kum o	16	401	30	02754	28655	21305	82701
-mer	4	442	51	02851	32227	21105	7X301
-dhorn	22	402	51	02856	30436	18505	50101
-mold	178	187	8X	02857	28227	49804	6X802
-nover	51	421	8X	01854	30487	18284	8X702
-gdeburg	45	408	20	01854	28424	-	-
-sen	123	437	57	61536	24658	20405	8X903
-öln	48	436					
-chen	202	407					
-ier	265	049					
Kassel	289	351	8X	27945	30375	13903	8X901
Frankfurt/M.	111	412					
Saarbrücken	189	441	52	92645	02258	XXX05	8X703
Nürnberg	315	425					
Marienbad	538	516					
Straßburg	151	219					
-älingen	427	443					
Friedrichshf.	400	444	5X	72438	22378	24904	0X804
München	528	414	5X	72548	23578	20904	9X805
Innsbruck	573	507	5X	23554	00078	21701	8X805
Swinemünde o	3	455	25	01845	28344	15703	70305
Stettin	1	404					
-ow	70	450	14	05754	24245	15402	71704
Berlin	48	440	54	05454	26425	16203	70301
Schkeuditz	131	449					
Erfurt	320	646	5X	24645	28378	18700	0X702
Dresden	230	410					
Plauen	449	456					
Prag	363	669					
Budweis	408	670					
Olmütz	263	676					
Passau	302	865					
Salzburg	434	508	5X	72448	22478	19804	9X805
Wien	157	501	02	74378	20218	18150	9X804
Graz	334	505					
Klagenfurt	449	502					
Rügenwalde o	7	429					
Danzig	15	405	37	23842	06276	10954	70XXX
Königsberg	20	422					
Memel o	3	447					
Thorn	47	551					
Posen	99	552					
Grünberg/Schl.	148	420					
Breslau	117	411					
Gleiwitz	255	454					
Warschau	107	556					
Bialystok	135	555					
Litzmannstadt	176	557					
Lublin	203	559					
Krakau	216	561					
Lemberg	330	571					

Deutschland — Gestern 19 Uhr

Station	C_LC_M	$wwVhN_h$	DDFWN	PPPTT	UC_Happ	RR
-burg-Fu.	40	02764	28324	48504	30405	00080
-burg/Fgh.	54	02854	32405	19204	60203	00070
-d	40	01863	26343	18502	70302	00060
-nemünde o	44	01754	30624	16503	70302	00570
-ona o	84	02854	32525	15402	80405	00285
-erland	44	01863	30303	19603	80304	00050
-goland o	40	01851	30402	20303	88301	00280
-kum o	8X	02754	28617	21405	9X401	94271
-mer	44	01853	32222	10403	80217	94071
-dhorn						
-mold	8X	12847	28427	20003	7X302	01054
-nover	54	12865	26335	19204	80406	97050
-gdeburg	44	02854	28234	17104	72403	29034
-sen	5X	63746	28538	22305	5X205	97061
-öln						
-chen						
-ier						
Kassel	8X	03845	28228	19502	8X313	03036
Frankfurt/M.						
Saarbrücken						
Nürnberg	97	83536	28388	19203	8X702	02053
Marienbad						
Straßburg						
-älingen						
Friedrichshf.	5X	52648	30218	23422	9X302	04086
München	5X	05548	24588	20501	9X302	02027
Innsbruck	5X	77328	08278	21300	9X304	07017
Swinemünde o	60	83758	02X88	16401	80306	97744
Stettin	34	02855	28426	14402	60303	93050
-ow	60	02863	28514	14402	70300	00040
Berlin	8X	84655	28426	15503	8X402	97051
Schkeuditz	55	05754	26537	16703	81200	00041
Erfurt	5X	71845	26428	18601	8X402	01021
Dresden						
Plauen						
Prag	54	05654	30425	17150	80305	-
Budweis	5X	74645	28455	16656	88501	-
Olmütz	54	05953	22284	15051	92201	00524
Passau						
Salzburg	9X	23845	28578	19604	8X203	02037
Wien	5X	03668	28478	46050	2X800	04027
Graz	5X	72458	00278	4X051	2X301	00217
Klagenfurt	54	02874	00024	14100	60402	00409
Rügenwalde o						
Danzig						
Königsberg						
Memel o						
Thorn						
Posen						
Grünberg/Schl.						
Breslau	07	05795	24425	13400	70201	-
Gleiwitz						
Warschau						
Bialystok						
Litzmannstadt						
Lublin						
Krakau						
Lemberg						

Deutschland — Heute 2 Uhr

Station	C_LC_M	$wwVhN_h$	DDFWN	PPPTT	UC_Happ
-burg-Fu.	53	25597	30227	30151	2X422
-burg/Fgh.					
-d	10	05693	03500	20300	60302
-nemünde o	03	10792	03500	49351	80209
-ona o	50	01853	04303	18401	70203
-erland	00	05693	03500	20850	20303
-goland o	5X	22807	26127	21703	8X300
-kum o	50	05753	28503	22454	80300
-mer	50	05654	28107	21004	90304
-dhorn					
-mold					
-nover	5X	03758	24826	20700	0X202
-gdeburg					
-sen					
-öln					
-chen					
-ier					
Kassel					
Frankfurt/M.	5X	03758	26228	22904	8X204
Saarbrücken	5X	62548	26168	20004	02104
Nürnberg	5X	05546	26528	21501	9X305
Marienbad					
Straßburg					
-älingen					
Friedrichshf.	5X	62608	24268	23482	0X300
München	5X	72548	26478	21900	8X404
Innsbruck	XX	77309	18479	49951	9X705
Swinemünde o	50	02756	02226	49452	70309
Stettin	50	04854	48324	47900	70303
-ow	00	00890	04303	48652	80317
Berlin	50	05653	32543	48451	70409
Schkeuditz	00	05590	28500	48800	90204
Erfurt	5X	72558	26528	22000	9X303
Dresden	50	05672	28423	16400	80202
Plauen					
Prag	03	05790	26423	19852	80300
Budweis	5X	05548	28278	46050	8X300
Olmütz	8X	84348	32288	19452	8X605
Passau					
Salzburg	5X	87658	26278	49701	7X406
Wien					
Graz	XX	77409	00479	16852	2X404
Klagenfurt	00	02790	38400	15754	10865
Rügenwalde o					
Danzig	00	02490	24215	14755	70902
Königsberg	00	05790	20400	00060	80703
Memel o					
Thorn					
Posen					
Grünberg/Schl.					
Breslau	10	92557	26228	13050	80804
Gleiwitz					
Warschau					
Bialystok					
Litzmannstadt					
Lublin					
Krakau					
Lemberg					

Deutschland — Heute 8 Uhr

Station	C_LC_M	$wwVhN_h$	DDFWN	PPPTT	UC_Happ	RR
-burg-Fu.	XX	44239	30042	21554	24304	00553
-burg/Fgh.	05	01024	24124	21251	21304	00530
-d	15	24043	22043	20654	80202	00653
-nemünde o	04	02897	22404	19952	80204	00183
-ona o						
-erland	57	12744	20325	20413	90301	00510
-goland o						
-kum o	52	05885	30445	22704	90403	97282
-mer	57	05790	00025	21000	2X201	91004
-dhorn	5X	12847	32427	23302	9X903	01014
-mold	5X	03748	28428	21921	8X307	00500
-nover	54	05564	26427	21701	04404	00000
-gdeburg						
-sen	5X	05548	24328	-	-	-
-öln						
-chen						
-ier						
Kassel	54	02735	30376	12150	9X402	04504
Frankfurt/M.						
Saarbrücken						
Nürnberg						
Marienbad						
Straßburg						
-älingen	53	03844	26326	23601	47502	-
Friedrichshf.	52	62645	24168	24201	8X900	04011
München	5X	72662	25778	22151	8X203	02517
Innsbruck	XX	77309	18479	21251	9X405	XX519
Swinemünde o	5X	05757	22437	19853	70302	00170
Stettin	5X	02724	46205	20054	86308	20533
-ow	53	03863	24425	19454	0X304	00553
Berlin	00	05690	28202	21153	71308	97543
Schkeuditz	54	05453	30304	21453	81307	00543
Erfurt	54	03864	24278	19354	8X305	97513
Dresden						
Plauen						
Prag	5X	02767	30697	20353	7X311	00583
Budweis	57	02724	28336	18453	8X407	-
Olmütz	5X	02744	30585	14053	74407	02598
Passau						
Salzburg						
Wien	54	05764	29525	15600	71204	04538
Graz	5X	45258	00078	17453	0X206	04577
Klagenfurt	00	02874	30204	17356	80104	00568
Rügenwalde o						
Danzig	85	03853	36488	45053	70403	-
Königsberg	50	72698	04278	XXX56	9X304	96629
Memel o						
Thorn						
Posen						
Grünberg/Schl.						
Breslau	57	02772	32374	18355	22319	-
Gleiwitz						
Warschau						
Bialystok						
Litzmannstadt						
Lublin						
Krakau						
Lemberg						

Bergstationen — Gestern 14 Uhr

-rgstationen:	Höhe m	JJJ	C_LC_M	$wwVhN_h$	DDFWN	PPPTT	UC_Happ
-nnblick	3106	503					
-gspitze	2962	416	XX	77409	30679	99805	0X302
-bitzkogel	2397	506					
-hneekoppe	1602	428	XX	77009	24679	27559	0X809
-uerkogel	1577	662					
-dberg/Sch.	1493	427					
-öckl	1446	511					
-nzer	1214	519					
-htelberg	1213	419	XX	77409	30579	92656	00303
-rnisgrinde	1166	561					
-ocken	1141	418					
-sserkuppe	923	429	XX	46009	28579	08452	0X603
-eisberg	915	446					
-hler Asten	840	417	XX	77409	28579	16052	8X803
-dberg/Ts.	801	424					
-lmit	673	397					

Bergstationen — Gestern 19 Uhr

Station	C_LC_M	$wwVhN_h$	DDFWN	PPPTT	UC_Happ	$R_tR_tT_xT_nE$
-nnblick	XX	77409	38379	84767	8X404	04679
-gspitze	XX	77409	30579	99766	0X401	05659
-bitzkogel	XX	77409	38619	51963	0X302	-
-hneekoppe	XX	77409	26619	26660	0X802	02599
-uerkogel	00	77409	25579	34457	80502	-
-dberg/Sch.	XX	77409	57779	49654	0X404	05534
-öckl						
-nzer	XX	77409	24329	93255	0X801	99549
-htelberg	XX	46209	30779	42456	0X404	02839
-rnisgrinde	XX	78009	20479	84353	0X316	32529
-ocken						
-sserkuppe	5X	41518	28448	22253	0X404	-
-eisberg	5X	05728	28648	05554	0X402	04529
-hler Asten						
-dberg/Ts.						
-lmit						

Bergstationen — Heute 2 Uhr

Station	C_LC_M	$wwVhN_h$	DDFWN	PPPTT	UC_Happ
-nnblick					
-gspitze	XX	77209	32071	00204	0X300
-bitzkogel	XX	77209	28329	51662	0X704
-hneekoppe	XX	77409	63479	24X64	0X804
-uerkogel					
-dberg/Sch.	XX	77009	30779	52455	20304
-öckl					
-nzer	XX	46209	26339	79956	2X801
-htelberg	XX	46009	55579	71957	0X811
-rnisgrinde					
-ocken					
-sserkuppe	5				
-eisberg	XX	46209	34779	06955	0X305
-hler Asten	5X	05638	30638	17754	0X304
-dberg/Ts.					
-lmit					

Bergstationen — Heute 8 Uhr

Station	C_LC_M	$wwVhN_h$	DDFWN	PPPTT	UC_Happ	$R_tR_tT_xT_nE$
-nnblick						
-gspitze	XX	77409	32679	99765	0X201	08669
-bitzkogel	XX	74409	61774	78864	9X500	04649
-hneekoppe	XX	77209	63874	27063	0X416	43630
-uerkogel						
-dberg/Sch.						
-öckl						
-nzer						
-htelberg	XX	76109	30579	9X259	0X411	00539
-rnisgrinde						
-ocken						
-sserkuppe	XX	77009	32349	09755	0X304	-
-eisberg	XX	46109	28649	07456	0X302	93669
-hler Asten						
-dberg/Ts.						
-lmit						

Berichtigungen

Sämtliche Karten des „Tägl
weiteres nach der von der Z
gezeichnet. (Erlaß RLM. LE

Wetterlage von gestern: *Dienstag, 6. März 1945.*

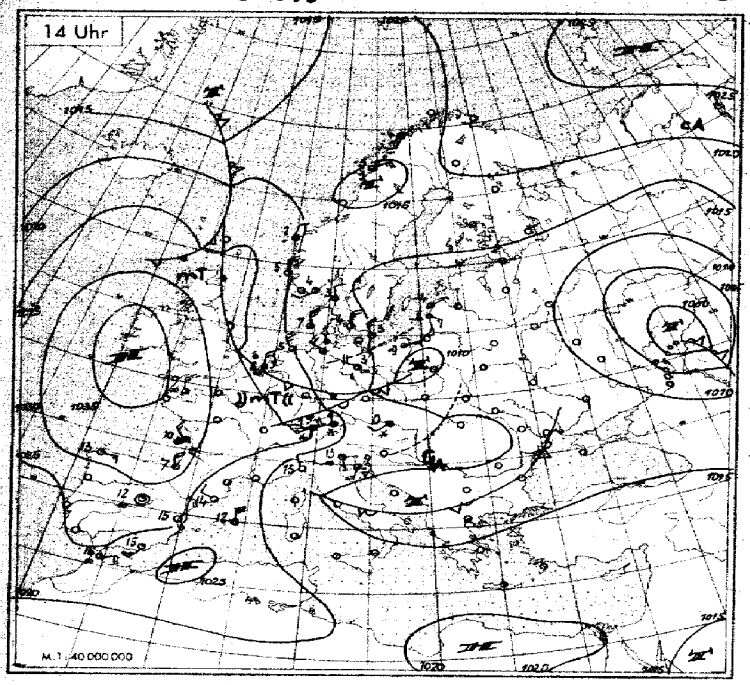

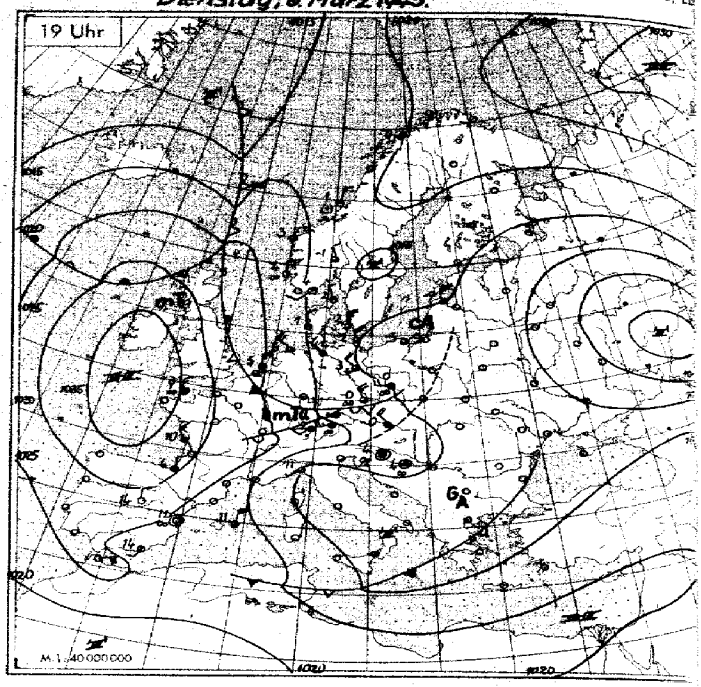

Wetterlage von heute nacht: *Mittwoch, 7. März 1945.*

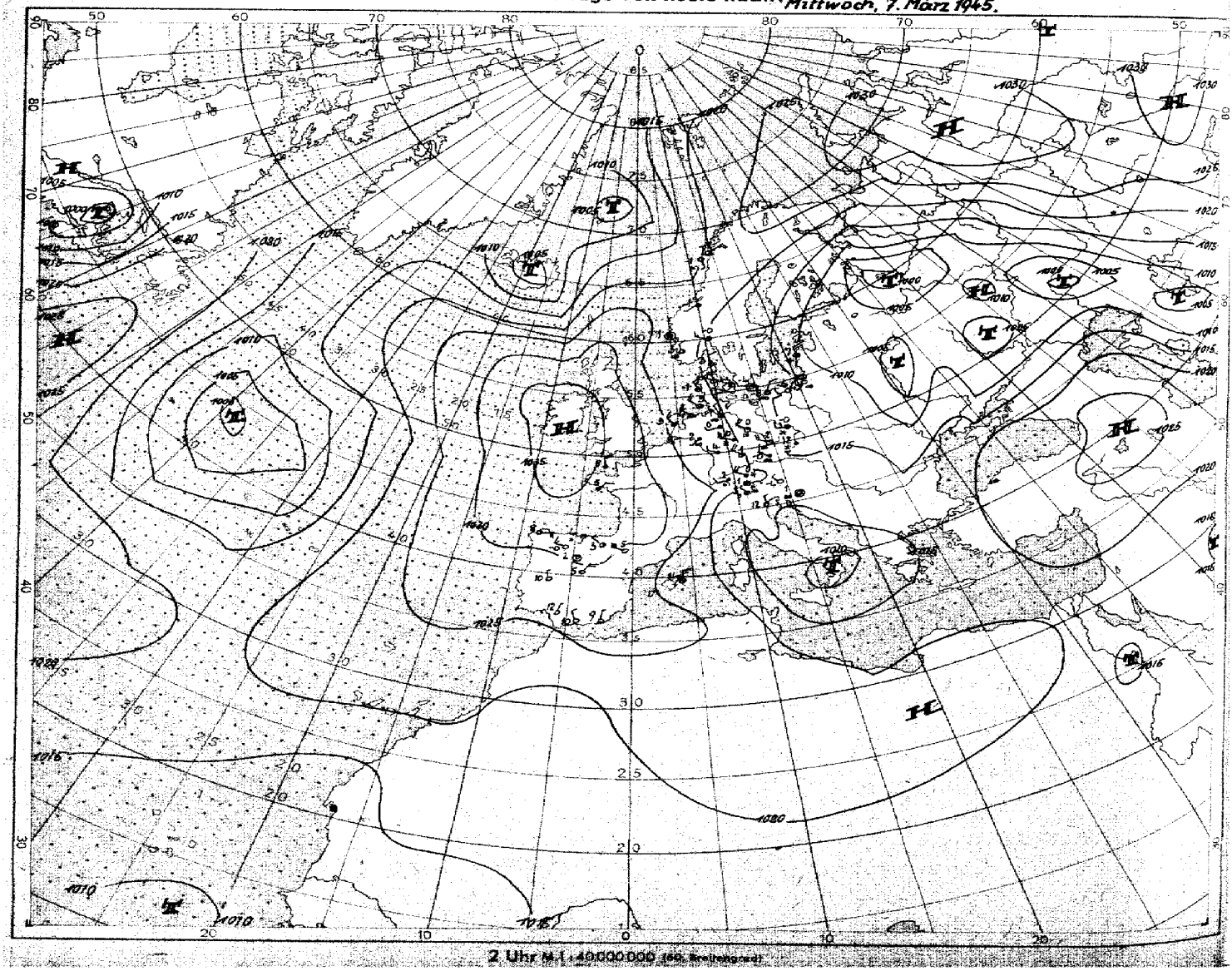

Höhen-Aufstiege

1. Teil

Mittwoch den 7. März 1945

heute

Schlüssel: Kenngruppe: I I I G G He He E z T T | Q Q Q Q E s s s s G G | Q L L l l y y 9 G G | Ha Ha Ha Hr Hr Hr Hr Hr Hr z

Hauptisobarenflächen: Ha Ha Ta Ta Ua Ha Ha Ta Ta Ua Ha Ha Ta Ta Ua ... Ha Ha Ta Ta Ua Ha Ha Ta Ta Ua Ha Ha Ta Ta Ua H H T T U

Markante Punkte: P P TTU P P TTU

Pseudopot. Temperatur: 9 Q Q Q Q Q Q Q Q Q Q Q Q Q Q IIIPP

yy = Datum; G G = Uhrzeit (D. G. Z.)

Ort (Kennziffer, Höhe)	Bardufoss 739	Bodo 010 5 m	Drontheim 017 53 m	Bergen 022 36 m	Kristiansand 032 21 m	Kjeller 044 188 m	Blaavhuk 184 15 m	Leeuwarden 010 2 m	Helder 291 52 m	Emden 154 2 m	Unterlüß 181 94 m
yy G G	0705	0705	0705	0705	0705	0705	0705	0705	0704	0705	0707
41 TT	-	-	-	-	-	-	-	-	-	-	-
96 TT	-	-	-	-	-	-	-	-	-	-58	-
225 TT	-	-	-	-62	-66	-	-64	-65	-62	-64	-
300 TT	-56	-58	-55	-49	-51	-54	-52	(5) -52	-49	-53	-
400 TT	(8) -40	-46	-41	-35	-38	(4) -39	-38	(5) -36	-35	-38	-40
500 TT	(8) 25 -36	(6) 18 -36	(7) 28 -29	(5) 32 -25	(5) 30 -27	(4) 27 -27	(7) 31 -26	(8) 31 -25	31 -26	(6) 30 -28	(9) 28 -28
600 TT	(7) 17 -24	(6) 14 -26	16 -24	(6) 28 -17	-19	(5) 16 -25	(6) 25 -18	(5) 28 -15	(3) 27 -26	(7) 28 -17	21 -21
700 TT	(8) 10 -20	(9) 6 -23	(7) 9 -20	27 -18	-15	(5) 10 -19	(6) 20 -13	(5) 23 -9	-9	21 -10	11 -8
800 TT	(7) 6 -14	(8) 6 -14	(9) 4 -13	-7	-11	(5) 6 -13	(5) 14 -10	(0) 2 -5	(9) 22 -4	(3) -7	-12
900 TT	(8) 1 -11	(7) 1 -11	(9) -7	14 -5	10 -3	(7) 6 -7	(9) 14 -3	(9) 14 -3	(0) 20 +0	-1	-6
950	-5	-5	-	11	11	7	14	16	18	-	7
Boden	-10 -15	-12 -17	8 -2	8 -1	9 -1	2 -7	11 -0	13 +1	17 +5	11 +0	5 -3
41	-	-	-	-	-	-	-	-	-	(2102)	-
96	-	-	-	-	-	-	-	-	-	1577	-
225	(1040)	-	-	1066	1053	(1044)	1056	1065	1070	1059	-
300	861	853	866	887	876	866	878	888	891	882	(869)
400	675	670	679	695	687	679	689	698	701	694	683
500	523	521	526	539	532	526	535	543	545	539	529
600	395	394	396	407	401	396	404	410	413	408	399
700	284	284	285	292	288	286	289	294	298	293	287
800	186	186	187	190	188	187	189	191	196	191	188
900	97	98	98	100	98	98	99	101	104	100	98
1000	18.5	18.8	16.8	17.8	15.8	15.9	16.3	18.1	20.3	17.5	16.9
41/96	-	-	-	-	-	-	-	-	-	(525)	-
96/225	-	-	-	-	-	-	-	-	-	518	-
225/500	(517)	-	-	527	520	(519)	521	522	524	520	-
500/1000	505	502	509	521	517	510	519	525	525	522	512
Markante Punkte	-	-	-	-	-	-	-	-	15641	-	-
	-	-	-	-	-	-	-	-	17691	-	-
	-	-	34501	-	-	-	-	-	18691	07581	-
	-	-	45837	-	-	-	-	-	26571	17611	-
	-	-	48807	-	-	-	-	-	32961	20641	82501
	-	-	58741	17661	-	-	-	-	44812	24631	36961
	25571	92601	64731	19651	-	27661	20631	54705	62642	46802	52779
	35981	65725	64731	21651	-	65744	55747	69564	71591	56710	59729
	55789	85627	67235	26571	46805	57765	64656	72606	73591	09802	64691
	75688	94628	74681	78571	57716	64736	76628	84539	88520	87641	68696
	83627	99604	78659	34581	95606	98807	96006	96027	95020	90551	96549
	02649	02637	02009	01500	02018	00527	02029	02048	03060	02038	01530

Ort (Kennziffer, Höhe)	Swinemünde 455 10 m	Neisse 274	Gotenhafen 560 16 m	Warnemünde 406	Raesfeld 061	Kopenhagen 181	Helsingör 519	Berlin 440 57 m	Reichenbach 595	Pilsen 466 356 m	Wien 507	Klagenfurt 507	Agram 705
yy G G	0705	0705	0704	0701	0705	0705	0705	0705	0705	0705	0705	0705	0705
41 TT	-	-	-	-	-	-	-	-	-	-	-	-	-
96 TT	-54	-	-	-	-	-	-	-	-	-	-	-	-
225 TT	-55	-53	-54	-61	-	-	-	-	-	-66	-61	-	-
300 TT	-53	-51	-56	-62	-57	-53	-54	-49	-49	-66	-53	-51	-52
400 TT	-42	(6) -46	-49	(6) -37	-38	-40	-40	-19	-36	-40	-42	-38	-38
500 TT	-38	(7) 19 -34	-39	(5) 25 -26	(6) 29 -26	(5) 17 -36	-33	(6) 22 -32	(7) 21 -26	(6) 27 -28	-38	(7) 26 -29	(8) 23 -32
600 TT	(7) -31	(9) 11 -29	-31	(6) 20 -23	(4) 25 -17	(9) 10 -30	10 -29	(7) 14 -26	(0) 25 -20	(6) 14 -26	-29	(9) 19 -22	(9) 22 -21
700 TT	(7) 8 -22	(9) 11 -19	(7) 4 -24	(7) 12 -8	(8) 24 -10	(7) 8 -21	(8) 9 -20	(7) 13 -17	(5) 21 -12	(6) 5 -21	-18	(4) 17 -15	(0) 20 -13
800 TT	-14	(9) 8 -13	5 -17	(6) 11 -6	(8) 17 -7	(8) 8 -13	(9) 9 -13	(8) 9 -12	(4) 15 -8	(0) 9 -12	-11	(8) 12 -7	(0) 17 -7
900 TT	-9	(9) 8 -6	(3) 8 -9	(8) 6 -8	(0) 14 -3	(9) 7 -7	-6	(9) 9 -6	(0) 17 -2	(3) 8 -6	-4	(5) 10 -1	(0) 16 -2
950	-	7	7	7	14	6	7	9	16	6	-	14	12
Boden	-0 -8	6 -3	1 -6	5 -14	14 +3	7 -2	8 -2	3 -4	15 -0	6 -7	9 -2	14 -3	10 -1
41	(2104)	-	-	-	-	-	-	-	-	-	-	-	-
96	1564	(1564)	(1560)	(1568)	-	-	-	-	-	-	-	-	-
225	1031	1031	1020	1047	-	-	-	(1048)	-	1038	1033	-	(1048)
300	851	850	839	870	880	856	859	867	883	864	855	871	870
400	665	665	657	681	694	669	672	678	692	678	668	683	682
500	516	515	510	526	539	518	520	525	537	525	518	529	529
600	391	389	385	397	408	392	393	397	406	395	393	400	400
700	282	279	277	288	293	283	283	285	293	285	283	297	287
800	184	189	180	187	491	485	485	486	192	186	183	197	18[illegible]
900	96	99	92	97	101	96	95	97	101	95	93	95	96
1000	15.0	9.3	11.3	15.9	18.1	14.0	13.3	10.0	18.5	14.6	11.2	12.6	12.2
41/96	(540)	-	-	-	-	-	-	-	-	-	-	-	-
96/225	532	(533)	(539)	(521)	-	-	-	-	-	-	-	-	-
225/500	516	516	511	520	-	-	-	(524)	-	513	514	-	(519)
500/1000	501	506	499	511	521	504	506	515	519	510	507	516	517
Markante Punkte	13501	-	-	-	-	-	-	-	-	-	-	-	-
	17541	-	-	-	-	-	-	-	-	-	-	-	-
	20561	-	-	-	-	-	-	-	-	-	-	-	-
	26651	16551	14621	-	-	-	-	26531	-	-	-	-	-
	41911	20641	27551	-	-	-	-	34961	-	-	20571	-	-
	42421	35991	33581	12591	30571	-	29621	47821	-	-	22611	-	-
	53861	45896	43971	26611	42841	-	48871	54787	30091	23681	24621	-	26591
	78687	53818	61819	54776	63645	-	53826	58787	54749	24671	27561	26571	65659
	82631	55858	66780	63757	78088	39531	57812	87579	58709	46835	45861	46821	74610
	87611	74668	72736	84599	82559	47861	62786	96540	74620	65746	51891	57758	83550
	94541	95540	76561	98528	85560	01018	92565	98510	96019	85648	96E21	93008	93520
	02537	98530	01559	02518	02040	02509	01009	01628	96000	98527	00008	95608	00019

(Columns Kanalnoiv 782 29 m, Helgoland 465 42 m, Essen 437 85 m, Erfurt 446 313 m, Litzmannstadt 557 170 m, Krakau 561 216 m, Freiburg 560 and München 414 526 m carry no entries.)

yy = Datum; G G = Uhrzeit (D. G. Z.)

Aufstiege mit Positionsangaben

Länge und Breite

Flugzeugaufstiege

heute / gestern

Ort (Kennziffer, Höhe)	Mailand 302 110 m	Venedig 312 10 m	Vicenza 752	Nachtrag 48 N 18 E	Nachtrag Helgoland 465	Nachtrag Pilsen 466	53 N 4 E	heute: Hamburg 403	heute: Münster 047	heute: Lindenberg 425	gestern: Lindenberg 425 122 m	gestern: München 414	gestern: Kitzingen 717	gestern: Brake 477
yy G G				0605	0609	0605	0905	0707	0707	0909	0618	0614	0617	06[illegible]
41 TT				-	-	-	-	-	-	-	-	-	-	-
96 TT				-	-55	-	-	-	-	-	-	-	-	-
225 TT				-	-65	-57	-45	-	-	-	-	-	-	-
300 TT				-	-49	-53	(7) -49	-	-	-	-	-	-	-
400 TT				-44	-35	-40	(7) -38	-	-	-	-	-	-	-
500 TT				-35	(2) -23	(2) -30	(7) 13 -34	(8) 25 -25	(9) 19 -17	-	-	(7) 25 -27	(5) 30 -25	(8) 22 -25
600 TT				-27	(9) -17	(6) -23	(8) 12 -24	(8) 21 -21	(7) 24 -19		(7) 18 -25	20 -21	24 -19	(5) 25 -18
700 TT				-20	-11	(8) -16	(8) 10 -31	(6) 13 -18	(5) 18 -11	(4) 20 -19	(7) 12 -19	22 -14	(9) 19 -14	(7) 19 -13
800 TT				-14	-5	(9) -9	(8) 8 -14	(7) 10 -11	(6) 14 -9	(4) 5 -12	12 -10	(0) 15 -9	(0) 19 -4	(4) 13 -8
900 TT				+9	(4) 3	(0) -3	(9) 6 -8	(6) 9 -11	(0) 9 -6	(7) 6 -2	(7) 13 -3	(9) 19 -2	(2) 11 +2	(0) 14 -5
950				-	-	-	5	9	9	4	12	19	17	10
Boden				-	4 4	-2	4	5 -2	10 +10	5 -7	12 -2	14 -1	16 +1	12 +0
41				-	(2133)	-	-	-	-	-	-	-	-	-
96				-	1589	-	-	-	-	-	-	-	-	-
225				-	1062	1047	1042	-	-	-	-	-	-	-
300				(862)	883	886	861	-	-	-	-	-	-	-
400				671	692	681	672	-	-	-	-	-	-	-
500				522	536	529	526	531	535	-	-	535	536	531
600				396	403	399	394	400	404	-	394	402	405	405
700				285	289	287	284	287	296	284	283	287	291	294
800				186	187	187	186	188	189	185	184	189	195	190
900				97	96	97	97	98	99	96	94	99	99	101
1000				15.9	13.5	14.4	16.2	16.9	17.1	16.1	14.5	15.7	15.3	18.5
41/96				-	(543)	-	-				-	-	-	-
96/225				-	528	-	-				-	-	-	-
225/500				-	526	539	522				-	-	-	-
500/1000				506	522	514	504				-	516	521	519
Markante Punkte				-	-	-	-	49818	-	-	-	-	-	-
				-	-	-	-	65028	-	-	-	-	-	-
				-	-	-	-	56718	49735	-	-	-	-	-
				-	06501	-	-	58718	55749	-	-	-	-	-
				-	77571	-	-	63687	65655	-	-	-	-	-
				-	22661	-	-	66674	75608	-	-	48801	49765	40965
				-	43825	-	-	68696	76005	-	61747	51767	56706	53718
				-	52775	22591	36667	76636	83586	-	69707	54758	58706	57705
				31591	59696	26671	37907	78674	85566	76634	75647	62719	64666	65646
				36911	82591	59946	57848	99017	97586	81634	95617	66676	69657	82510
				56891	85561	62927	58599	01530	93659	95568	94577	73660	68669	93549
				04539	01049	98510	01539	03520	02039	00548	00457	96049	00058	00628

Klartexte:

Pilsen? [illegible] 7.4. ∞ 0.0.2. 1/10 Sc [illegible] 1.3, stellw. st. aufgelockert, bei 4.5 i. As überg. n. W verdicht u. absink.

München: 7.3. 9h [illegible] 1.6 4/10 St. i. N aufgerissen, Eis [illegible] 6 -7.4 10/10 As [illegible] W absink., N-Horiz. frei.

Hamburg: 7.3. 9h Dunst, Rif 3 -100 m, NE Frei, [illegible] 0.8, 0.8-1.5 [illegible] 0.8 3/10 St, 3.2-4.4 1 E 1/10 Ac, 3.8-4.2 [illegible] Ac tra, Ac len 3.9-5.5 n. N, bis 7 E [illegible], das As-tra-Felder > 6 i SSW [illegible]

Lindenberg 7.3. 8h Ballonaufstieg 1/10 zunehm. auf 4/10 Ci, Ac, Sc. Sicht 8 km.

Dadeberg: 6.3. [illegible] 4/10 Sc 0.9-1.0, 10/10 1.1-2.0, verbreit. Quell 1.0-1.5 m. V. Ober-Min. Stauland zahlr. aufreis-send, > Gt 2-3/10 Ci n. W. 5/10 Quellg Ci [illegible] Sc.

Kitzingen: 6.3. 17h [illegible] 1.6, 0.5 bes. E Horiz. 4/10 Sc, 1.0-3.2 > [illegible] mahl gesch. v. Quell dunst. [illegible] 10/10 A-E. f. u. W. u. Mü 3/10 4/10 Ac, As, Cu, Ci [illegible] glas, Berg [illegible] Unt. Grenze 400 m.

Lindenberg 6.3. 18h Drachenaufstieg: 8/10 Ac, Sc, Cu, Sicht 10 km

München: 6.3. 16h [illegible] 3.6 [illegible] Eis [illegible] geschl. 4 Ci [illegible] Schauern As.

Karten vom Frühtermin

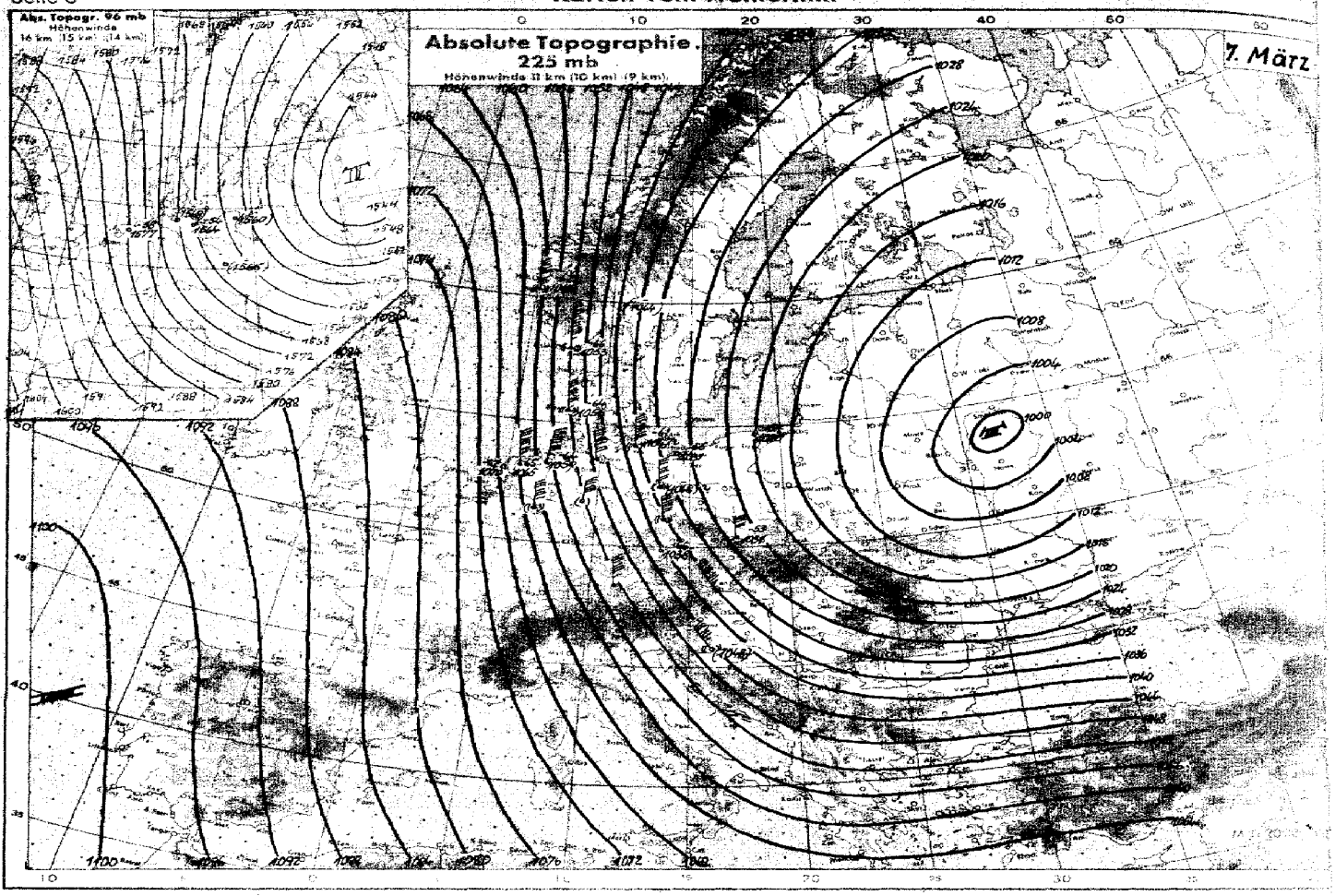

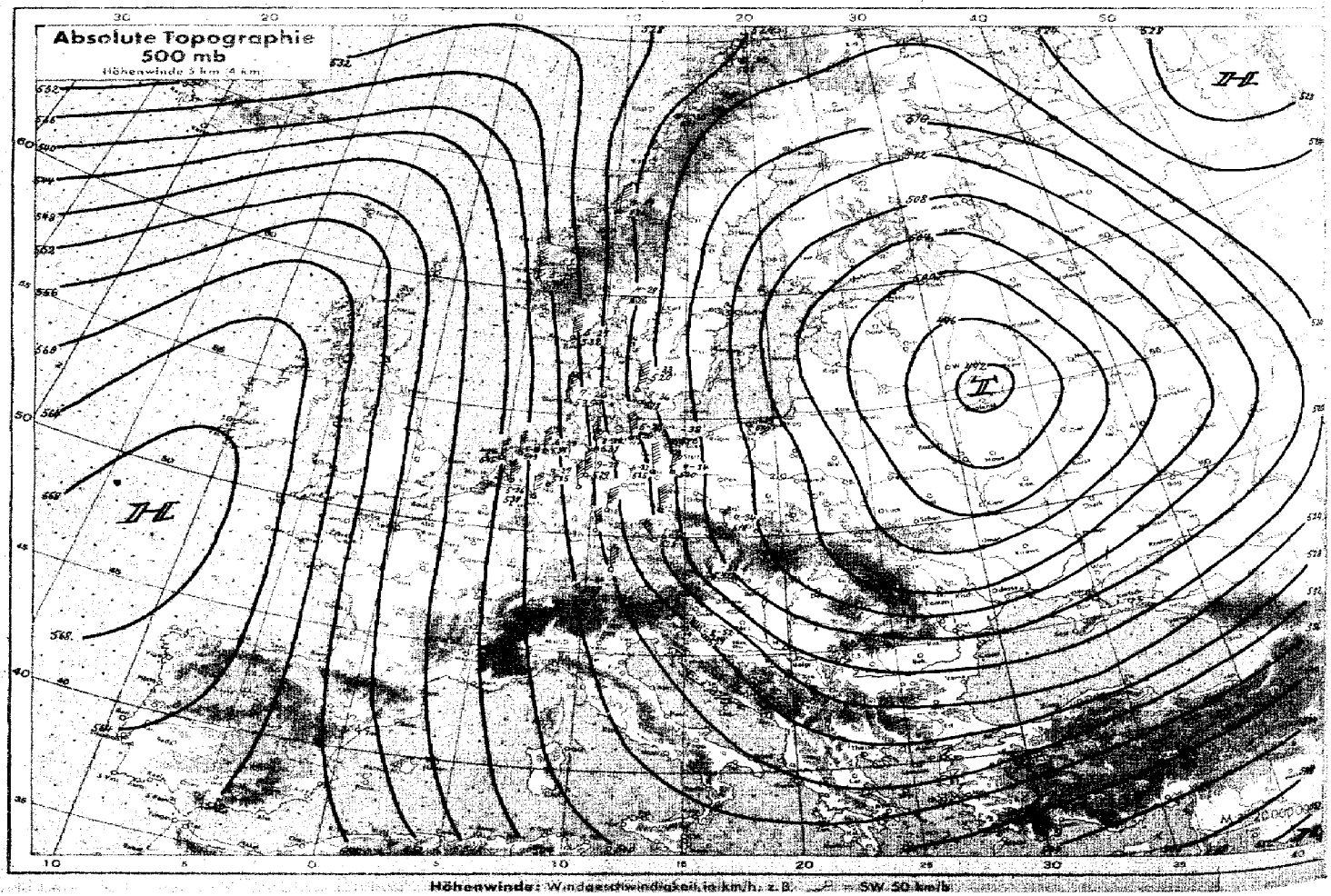

Höhenwinde: Windgeschwindigkeit in km/h, z. B. SW 50 km/h

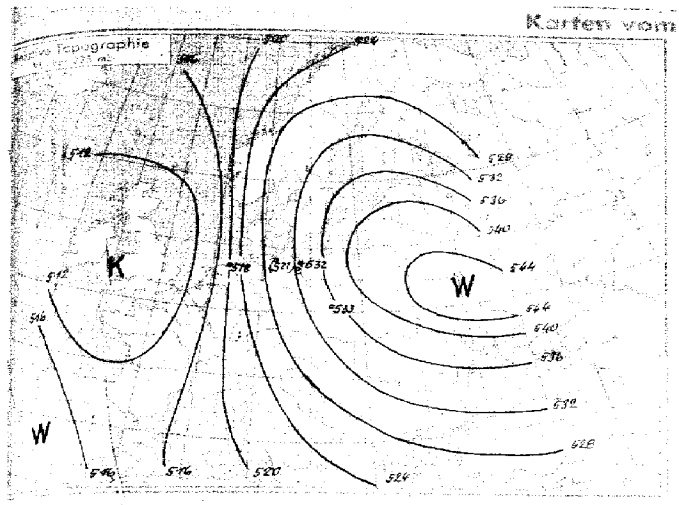

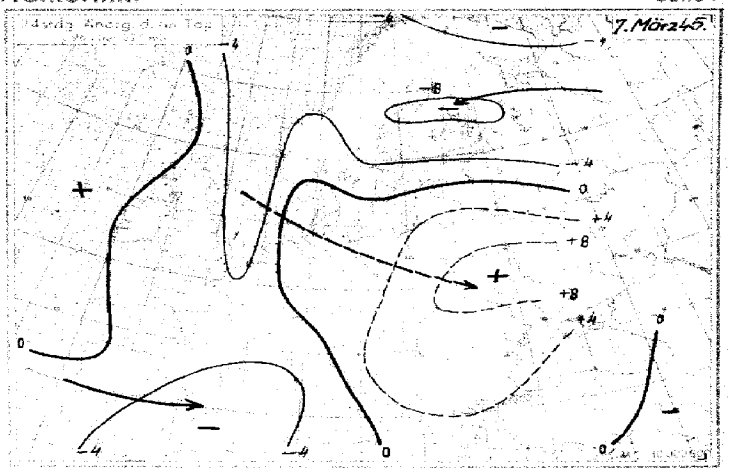

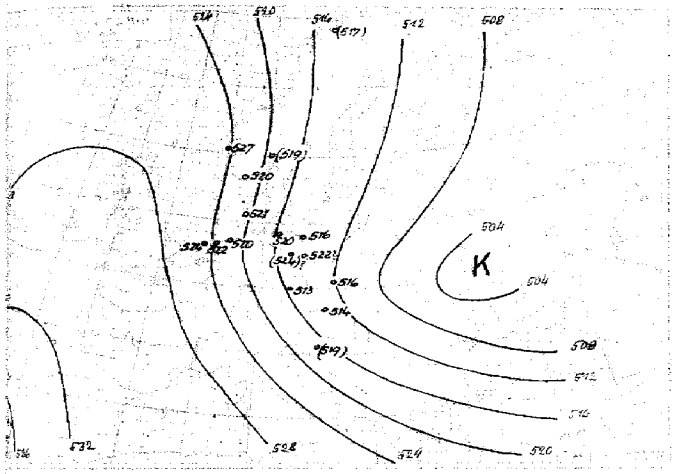

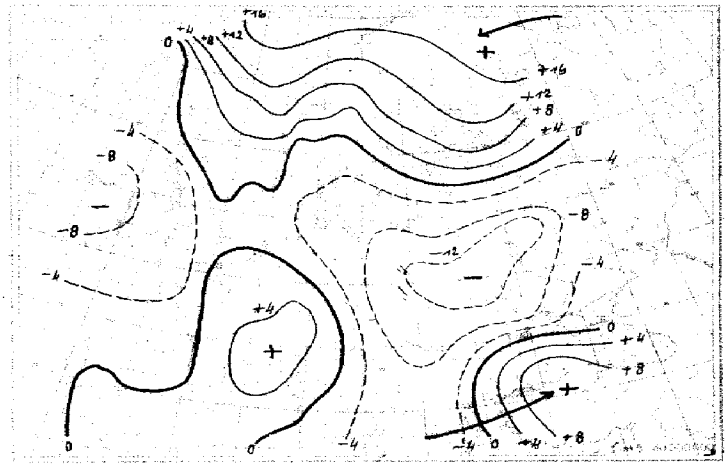

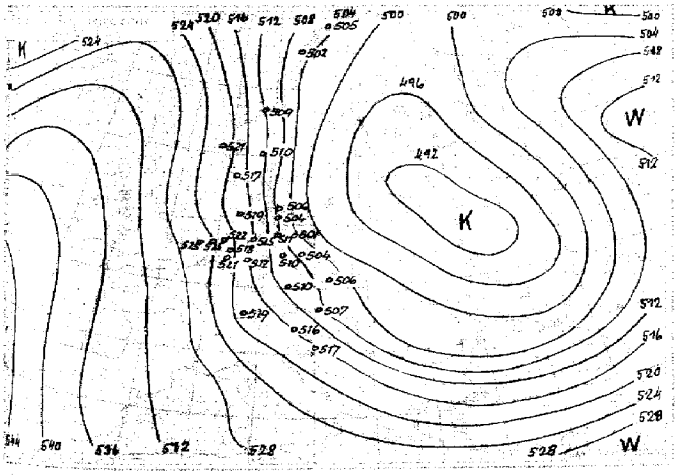

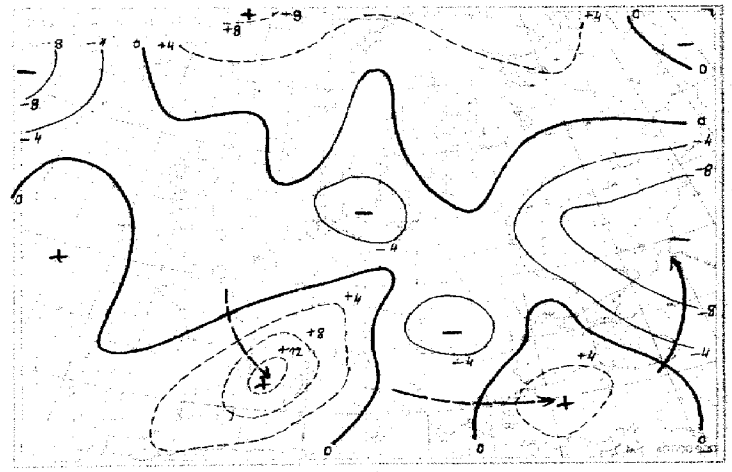

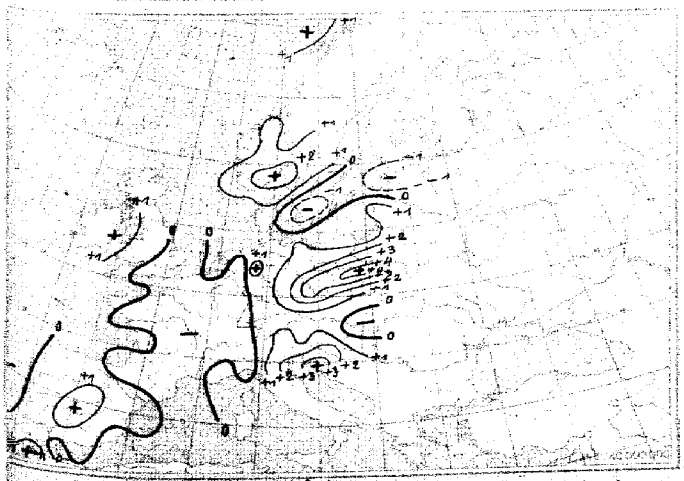

3stündige Bodendruckänderung seit heute 5 Uhr in Millibar

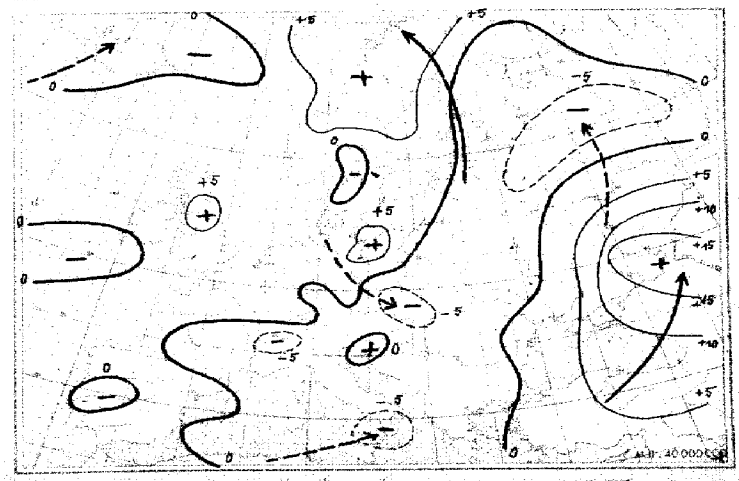

24stündige Bodendruckänderung seit gestern 8 Uhr in Millibar

Nr. 66

Höhen-Aufstiege
2. Teil

Mittwoch, den 7. März 194[illegible]

Seite [illegible]

Vortag

gg = Datum
G₂G₂ = Uhrzeit (D. S. Z.)

Oberer Teil: QQTT = Relative Feuchte in 10%, darunter Pseudopot. Temperatur in °C und wahre Temp. (°C) an den Hauptisobarenflächen.
Mittlerer Teil: HaHaHa = Höhen der Hauptisobarenflächen in dyn. Dekametern. HrHrHr = Abstand zwischen 500 u. 1000, 225 u. 500, 96 u. 225, 41 u. 96 mb-Fläche.
Unterer Teil: PtPtTTUt = Druck, Temperatur und Feuchte an den markanten Punkten.
Klammern zeigen an, daß der Wert durch Verlängerung der Zustandskurve ergänzt ist.

	Ort (Kennziffer, Höhe)	Bardufoss	Bodo 010 5 m	Bergen 022 35 m	Kjeller 041 188 m	Hanstholm 183 29 m	Guernsey 168 50 m	Leeuwarden 010 2 m	Helder 291 52 m	Emden 154 2 m	Unterlüß 181 94 m	Swinemünde 456 10 m
	ggG₂G₂	0617		0616	0616	0616		0617	0616	0616	0615	0616
QQTT	41	-		-	-	-		-	-	-	-	-
QQTT	96	-		-63	-	-57		-	-	-56	-	-
QQTT	225	-		-66	-61	-65		-61	-63	-65	-	-
QQTT	300	-		-52	-53	-52		6 -57	-50	-46	-50	-
QQTT	400			-37	-37	-35		7 -36	-35	-34	-35	-41
QQTT	500	21 -		6 34-34	4 26-19	21-16		6 35-19	5 36-22	7 36-23	6 31-26	24-32
QQTT	600	6 15-25		6 29-15	7 12-28	23-19		6 29-16	3 29-15	7 29-16	8 24-21	12 13-24
QQTT	700	8 10-10		13-13	7 11-18	26-15		5 23-9	-9	7 -11	16-14	10-20
QQTT	800	8 6-14		-11	5 7-12	-12		6 12-3	-6	-8	-10	-11
QQTT	900	7 3-9		12-3	5 9-4	5 9-3		9 15-2	8 16-8	11-3	-3	9-4
QQ	950	-0		13	10	10		15	18	13	12	9
QQT₁T₁	Boden	-4-13		12-1	10-6	13-0		14-1	15-5	15-2	12-4	11-1
HaHaHa	41	-		-	-	-		-	-		-	-
HaHaHa	96	-		1570	-	1582		(1596)	-	1602	-	-
HaHaHa	225	-		1059	1044	1057		1068	1071	1075	(1054)	-
HaHaHa	300	-		882	867	870		890	894	890	877	-
HaHaHa	400	-		693	679	690		700	703	700	687	671
HaHaHa	500	-		538	526	534		544	546	540	527	519
HaHaHa	600	392		405	395	403		410	413	409	531	391
HaHaHa	700	281		291	285	290		295	297	294	400	281
HaHaHa	800	183		191	186	188		192	195	190	287	182
HaHaHa	900	95		101	96	98		101	104	100	97	93
HaHaHa	1000	14.6		17.9	13.3	15.8		17.7	20.1	16.8	14.0	10.9
HrHr	41/96	-		-	-	-		-	-	-	-	-
HrHr	96/225	-		511	-	525		(528)	-	527	-	-
HrHr	225/500	-		521	519	523		524	526	536	(524)	-
HrHr	500/1000	(506)		520	513	519		526	526	523	517	508
PtPtTTUt	Markante Punkte	-		-	-	-		-	-	-	-	-
		.		-	.	-			11551	-	-	-
		.		-	.	09511			21631	-	23611	
		.		-	.	15591		14661	23631	-	26511	29831
		.		.	-	21651		14561	56681	09551	21991	36951
		:		.	20681	46781		20611	64631	19601	33971	46861
		.		.	25611	56726		25611	68601	23541	43845	55881
		28511		09631	42861	65671		35946	76581	42821	56715	63541
		36961		15631	44824	68681		65636	78571	52716	71651	65751
		56591		20691	56764	73628		75544	89578	78591	76657	76651
		70954		75647	58756	76649		86559	97047	94819	91526	86591
		28815		01047	79045	02048		02067	02078	02058	01055	01037

	Ort	Nest 2 m	Gerdauen 319 63 m	Nürburg 043 620 m	Siegen 030	Essen 437 65 m	Erfurt 446 313 m	Berlin 440 57 m	Litzmannstadt 557 170 m	Helsingør 519	Kopenhagen 181
	ggG₂G₂						0617	0617		0616	0617
QQTT	41						-	-		-	-
QQTT	96						-44	-58		-	-57
QQTT	225						-63	-53		-59	-58
QQTT	300						-52	-51		-62	-51
QQTT	400						4 -35	-40		-39	5 -38
QQTT	500						4 28-17	6 23-31		6 25-30	6 25-30
QQTT	600						5 21-21	6 17-24		7 16-25	5 15-25
QQTT	700						7 18-14	7 12-18		4 10-19	8 9-20
QQTT	800						0 12-11	8 11-11		-11	6 11-10
QQTT	900						9 11-4	8 11-4		-5	7 9-5
QQ	950						11	12		9	10
QQT₁T₁	Boden						13-1	13-1		10-1	10-2
HaHaHa	41						-	-		-	(2097)
HaHaHa	96						1583	1576		(1592)	1572
HaHaHa	225						1053	1044		1043	1044
HaHaHa	300						876	864		865	865
HaHaHa	400						687	674		676	676
HaHaHa	500						532	523		522	523
HaHaHa	600						400	395		394	394
HaHaHa	700						287	283		283	283
HaHaHa	800						187	184		184	184
HaHaHa	900						97	94		94	94
HaHaHa	1000						14.3	11.7		12.0	12.0
HrHr	41/96						-	-		-	(525)
HrHr	96/225						531	533		(530)	528
HrHr	225/500						521	520		521	521
HrHr	500/1000						517	511		510	511
PtPtTTUt	Markante Punkte						-	-		14561	-
							-	-		24601	-
							-	-		19551	08581
							.	-		44841	13561
							12561	-		48828	26591
							18551	10581		57761	55777
							23651	14531		59761	59765
							54926	21551		65725	69715
							65665	54806		72683	69716
							74619	66697		75654	84676
							76640	78689		94538	87667
							98028	01047		01028	02057

	Ort	Freiburg 580	Reichenbach 595	München 414 596 m	Wien 301 157 m	Klagenfurt 802 464 m	[illegible] 994	Mailand 302 110 m	Venedig 312 10 m	Vicenza 782	Agram 705	57 N 22 E	50 N 07 E
	ggG₂G₂				0617		0617				0617	0617	0618
QQTT	41				-		-				-	-	-
QQTT	96				-		-59				-	-	-
QQTT	225				-51		-54				-57	-55	-
QQTT	300				-50		-51				-54	-55	-
QQTT	400				-42		6 -42				-42	-46	-
QQTT	500				-34		7 -31				6 19-34	-36	-24
QQTT	600				-26		7 -26				5 15-25	-30	-16
QQTT	700				-18		7 -20				6 15-16	-23	-12
QQTT	800				-10		8 -11				5 16-6	-19	-5
QQTT	900				-3		7 -4				6 13-1	-14	+0
QQ	950						10				14	-	-
QQT₁T₁	Boden				10-4		11-4				15-3	-1	21
HaHaHa	41				-		-				-	-	-
HaHaHa	96				-		1581				-	-	-
HaHaHa	225				1042		1041				1043	1033	-
HaHaHa	300				860		859				864	841	-
HaHaHa	400				673		672				631	658	-
HaHaHa	500				523		520				527	509	540
HaHaHa	600				396		392				400	383	409
HaHaHa	700				284		282				288	274	304
HaHaHa	800				185		183				188	177	191
HaHaHa	900				95		93				96	90	101
HaHaHa	1000				12.4		10.8				12.5	10.8	17.0
HrHr	41/96				-		-				-	-	-
HrHr	96/225				-		540				-	-	-
HrHr	225/500				517		520				516	514	-
HrHr	500/1000				511		510				575	498	524
PtPtTTUt	Markante Punkte				-		-				-	-	-
					-		-				-	-	-
					-		-				-	-	33981
					-		-				-	-	38391
					-		10541				-	-	52731
					-		15501				-	19521	57681
					-		47521				-	28551	61651
					-		20521				-	34521	63651
					25551		35991				-	42941	65691
					44921		55788				20561	49861	73591
					55781		64756				85525	87671	99057
					00019		99026				00075	00598	[illegible]891

Höhenwinde

gg = Datum
G₂G₂ = Uhrzeit (D. S. Z.)

Pi = Art der Messung C = Wolkenart Ep = Durchführung der Messung HgHg = Gipfelhöhe PiPi = Art der Messung

HpHp = Mittlere Höhe über NN
DpDp = Windrichtung (N = 36)
vp = Windgeschwindigkeit in Stufen für je 10 km/h

	Ort	Bardufoss 729	Bardufoss 729	Bodo 010	Helsingør 519	Drontheim 017	Drontheim 017	Bergen 022	Bergen 022	Kristiansand 032	Kristiansand 032	Kopenhagen 181	Kjeller 041
	ggG₂G₂	06 17	07 05	06 12	07 05	07 05	06 17	07 05	06 17	07 09	06 17	07 05	07 05
	Pi C Ep HgHg oder PiPi	44	44	20846	77	77	70240	77	-	74280	78284	88	44
HpHp DpDp vp	27 km												
	21 ..												
	16 ..												
	13 ..								35 190				
	11 ..						10.1 35 170		6.5 34 190				8.6 36 60
	9 ..					6.8 36 210	35 260	35 150	9.5 35 130	35 250	8.2 35 150		36 140
	7 ..					01 120	35 190	35 180	35 120	35 210	35 180		35 130
	5.3 ..				36 140	36 110	35 140	35 130	34 120	36 40	35 140		35 70
	4 ..				35 90	36 100	35 90	35 100	35 110	36 70	35 180		35 60
	3 ..				34 60	36 40	33 60	35 90	34 70	36 60	36 70		34 60
	2 ..	4.7 22 20	1.5 15 05		33 50	35 30	33 50	35 70	34 40	01 30	36 30		2.1 01 60
	1.3 ..	24 20	0.8 13 10	35 50	32 40	33 20	22 20	35 40	34 40	04 50	33 30	33 40	02 40
	0.8 ..	18 30	0.3 13 10	35 40	30 50	20 20	34 20	34 30	33 20	02 30	26 20	31 30	03 30
	0.3 ..	14 10	0.1 00 00	34 30	29 60	17 20	29 40	34 10	33 40	36 50	14 20	29 30	03 20

	Ort	Kjeller 041	Kjeller 041	Kopenhagen 181	Helsingør 519	Hanstholm 183	Blaavandshuk 184	Blaavandshuk 184	Leeuwarden 010	Leeuwarden 010	Helder 291	Helder 291
	ggG₂G₂	06 16	06 14	06 17	06 16	06 16	06 17	06 14	06 12	06 17	07 04	06 16
	Pi C Ep HgHg oder PiPi	44	28532	44	77	44	28673	28867	25847	99	88	88
HpHp DpDp vp	27 km											
	21 ..											
	16 ..					15.4 34 130						
	13 ..					13.0 35 140						
	11 ..					11.0 35 160						
	9 ..			35 190		35 150						8.5 34 100
	7 ..			28 180	5.7 36 120	35 140	6.7 35 150	6.4 35 120			6.3 02 50	34 110
	5.3 ..			36 130	35 120	35 140	35 120	35 120			36 70	35 80
	4 ..	3.2 36 70		01 80	36 90	35 100	35 110	36 90		35 80	35 60	36 80
	3 ..	01 60	2.2 01 60	34 70	36 70	35 80	35 70	35 80		35 100	34 90	36 90
	2 ..	35 40	34 30	01 60	35 70	35 30	34 30	34 30		35 80	34 50	35 70
	1.3 ..	34 30	34 20	01 60	36 40	03 05	32 40	33 40	33 50	35 60	35 60	35 60
	0.8 ..	33 20	33 05	01 50	04 40	05 05	32 40	36 20	33 50	34 40	36 50	36 40
	0.3 ..	29 05	00 00	36 50	35 30	04 05	32 30	34 30	33 40	34 30	01 30	03 20

	Ort	Emden 154	Emden 154	Emden 154	Borkum 401	Wunstorf 176	Unterlüß 181	Unterlüß 181	Wunstorf 176	Wunstorf 176	Rostock 211	[illegible]
	ggG₂G₂	07 05	06 16	06 13	06 16	06 16	07 06	06 15	07 05	07 07	07 05	07[illegible]
	Pi C Ep HgHg oder PiPi	77	77	-	28110	29716	-	77	86706	-	99	[illegible]
HpHp DpDp vp	27 km											
	21 ..											
	16 ..											
	13 ..						6.5 35 160					
	11 ..	9.0 36 190	13.0 35 160			10.2 35 140	5.5 35 150		10.3 36 120			35 [illegible]
	9 ..	7.6 36 160	11.0 35 130	10.5 05 190		35 150	4.0 35 150	35 150	35 110	6.6 35 160	35 110	35 [illegible]
	7 ..	6.5 35 140	9.0 35 140	9.0 35 150		35 140	3.5 36 80	35 130	35 110	5.3 35 150	35 110	36 [illegible]
	5.3 ..	36 110	7.0 35 100	7.0 35 120		35 120	2.8 36 50	35 120	35 150	4.0 35 150	35 100	35 [illegible]
	4 ..	35 90	5.3 35 90	4.0 35 90		35 90	35 30	34 90	35 110	3.3 35 80	34 70	35 [illegible]
	3 ..	35 80	4.0 35 80	3.0 35 70		34 70	33 20	34 60	35 70	2.8 35 50	34 80	35 [illegible]
	2 ..	35 90	3.0 35 70	2.0 34 50		34 50	33 10	36 20	33 40	35 30	34 70	00 [illegible]
	1.3 ..	35 50	35 50	1.5 34 60	0.8 35 60	32 40	-	35 20	33 30	-	33 50	-
	0.8 ..	35 40	35 50	0.8 34 50	0.5 34 50	32 30	-	34 20	33 30	-	33 50	0.7 35 [illegible]
	0.3 ..	35 40	34 50	0.3 34 30	0.0 32 40	32 20	-	33 30	31 12	-	34 40	0.1 35 [illegible]

	Ort	Hamburg 403	Warnemünde 406	Schleswig-Land 447	Sylt 461	Helgoland 465	Helgoland 465	Helgoland 465	Brüsterort 305	Pillau 310	Swinemünde 455	Gerdauen 319	Gerdauen 319
	ggG₂G₂	06 17	07 01	06 14	07 05	06 13	06 16	07 16			06 16		
	Pi C Ep HgHg oder PiPi	88290	44	28845	08160	28185	24490	24132			44		
HpHp DpDp vp	27 km												
	21 ..						18.5 35 120						
	16 ..				15.0 35 140		35 140						
	13 ..				35 130		35 150						
	11 ..				35 130		35 160						
	9 ..	8.0 36 130	35 180		35 150	8.3 35 100	35 140						
	7 ..	35 140	35 180		35 150	35 100	34 140				6.9 35 130		
	5.3 ..	35 140	35 170	4.9 33 20	35 120	35 110	35 130				35 120		
	4 ..	35 100	35 90	32 90	35 40	35 90	35 90				35 100		
	3 ..	35 70	36 50	32 80	35 90	35 50	35 70	2.9 35 80			34 60		
	2 ..	34 30	36 40	33 40	35 50	35 40	34 40	35 40			34 50		
	1.3 ..	34 30	01 40	33 30	35 30	35 30	34 30	36 10			34 40		
	0.8 ..	2.5 35 30	36 20	33 20	35 20	35 30	34 30	36 10			34 40		
	0.3 ..	1.0 32 40	05 20	34 20	33 10	34 30	33 40	36 20			33 30		

	Ort	Blaavandshuk 184	Leeuwarden 010	Leeuwarden 010	Gotenhafen 550	Thorn 551	Düsseldorf 002	Bonn 022	Nürburg 041	Münster 067	Kassel 351	Gießen 363	Gießen 368
	ggG₂G₂	07 05	07 05	07 07	07 04				06 14				
	Pi C Ep HgHg oder PiPi	44	99	26878	77				28532				
HpHp DpDp vp	27 km												
	21 ..												
	16 ..												
	13 ..												
	11 ..		10.5 35 150										
	9 ..	8.6 35 160	35 150		36 60								
	7 ..	35 140	36 130		34 50								
	5.3 ..	35 130	35 90		36 70								
	4 ..	35 110	35 90		-								
	3 ..	35 80	35 80	1.6 35 80	-				01 60				
	2 ..	34 90	35 90	1.5 34 50	35 60				34 20				
	1.3 ..	33 30	35 60	0.8 34 40	35 50				34 20				
	0.8 ..	30 50	35 60	0.4 33 20	34 40				33 05				
	0.3 ..	28 20	35 10	0.1 31 20	34 40				00 00				

	Ort	Köln 436	Essen 437	Dortmund 438	Siegen 030	Staaken 207	Sorau 230	Guben 231	Stargard 249	Stargard 249	Bad Saarow 254
	ggG₂G₂		06 17								
	Pi C Ep HgHg oder PiPi		[illegible]191								
HpHp DpDp vp	27 km										
	21 ..										
	16 ..										
	13 ..										
	11 ..										
	9 ..		8.5 04 110								
	7 ..		04 100								
	5.3 ..		04 90								
	4 ..		04 80								
	3 ..		04 70								
	2 ..		04 60								
	1.3 ..		04 50								
	0.8 ..		02 40								
	0.3 ..		03 [illegible]								

...den ab 1.1.1940 bis auf
...uppe verbreiteten Analyse
...g vom 21.12.1939).

Wetterlage von heute morgen: *Mittwoch, 7. März 1945.*



Wetterübersicht *Mittwoch* den *7. März* 19 *45*

Das allmähliche Abschwächen der Störungen am Rande des stationären westeuropäischen Hochs, das seit 2 Tagen zu beobachten war, konnte bereits als erstes Anzeichen für eine Ausweitung des antizyklonalen Einflußes gewertet werden. Mit der Brückenbildung, die nun in den vergangenen 24 Stunden über Skandinavien zu dem nordrussischen Hoch erfolgte, findet die Nordwestlage der letzten 4 Tage ihr Ende. Unverändert liegt zunächst noch das Starkwindfeld und der stärkste Temperaturgegensatz in meridionaler Erstreckung vor Westnorwegen und über dem mitteleuropäischen Raum. Die beiden letzten Störungen, die der Nordwestlage angehörten, haben Südeuropa erreicht. Die erste nahm im Mittelmeer den Charakter einer Kaltfront an, die zweite überschreitet mit einem abschwächenden Niederschlagsgebiet eben die Alpen. An der alten Frontalzone hält sich über Ostfrankreich und der westlichen Nordsee der breite Streifen mit tiefer geschlossener Bewölkung und Regen. Geringe Temperaturänderungen lassen ein schwaches, wellenförmiges Schwingen dieser Zone erkennen.

Die mittel- und nordnorwegischen Aufstiege reagieren mit Rechtsdrehen des Höhenwindes bis Nordnordost auf den weiter nördlich einsetzenden Warmluftstrom, der zugleich die Hochdruckbrücke stabilisiert. Das für große Teile Europas bestimmende Steuerungszentrum wird damit das mittelrussische Höhentief. Es wird von Druckwellen umkreist, wobei mit einzelnen Konvergenzen, die das Baltikum und die östliche Reichshälfte überqueren, die Zufuhr hochreichender kontinentalarktischer Luft eingeleitet wird. Um wenige Tage verfrüht tritt damit der für die 2. Märzdekade übliche Abfall zu spätwinterlichen Temperaturen ein. Die an der Ost- und Nordostseite des russischen Höhentiefs vordringende Warmluft trägt gleichfalls zur Stützung des Höhenhochs über Nordostrußland bei, sodaß die Brücke, die am Boden bereits geschlossen ist, von zwei Seiten auch in der Höhe in Aufbau ist.

gez. Brauer,
Zentrale Wetterdienstgruppe.

Ausland

Bodenstationen: Küstenorte o	Höhe m	JJJ	Gestern 14 Uhr CC	wwVhN	DDFWN	PPPTT	UC app	Gestern 19 Uhr CC	wwVhN	DDFWN	PPPTT	UC app	RR
Ingöy o	4	005											
Tromsö o	102	006	5X	02945	16318	16654	5X304	55	02964	16115	19850	60308	–
Bodö o	17	010	50	22757	06577	15055	80204						
Nordöyan o	37	014						30	10863	32323	18201	70308	01177
Drontheim o	64	017	5X	73548	22278	16201	0X804	86	02746	28277	17801	9X207	09029
Krakenes o	41	021	52	62754	02268	21802	0X101	52	02873	02267	21603	0X300	01284
Utsira o	56	028	00	01990	32404	20705	85402	07	01983	32304	21204	59402	00391
Lister o	9	030											
Färder o	9	036						50	01963	20303	17603	80300	00170
Aarhus o	47	180	14	01851	30304	18404	49002	05	01854	32201	19004	70304	00150
Kopenhagen o	1	181	15	01852	32504	14104	70602	40	02954	22504	17302	80410	00390
Skagen o	3	182	50	01841	32201	17703	70901	04	01891	30401	18402	60302	00180
Hanstholm o	46	183						10	08751	04101	19603	80301	–
Hammershus o	77	185	54	01841	30511	11703	60302						
Helder o	6	291	50	02855	32356	23907	90300	50	03748	30328	23405	90401	–
De Bilt	12	293	50	21735	28258	30106	90203	50	02855	30226	23906	70103	–
Mailand	119	302						40	01882	24302	16210	40501	
Genua o	2	305	00	00890	30100	16215	20813	00	01890	20103	17411	62303	–
Venedig o	10	312	84	05793	14113	14513	60706						
S. Sebastian	258	350	10	01842	32402	34707	60401	57	03753	30318	34606	64102	00380
Gijón	13	351	70	05763	37413	33811	70300	40	05761	04401	34210	70401	–
Madrid	667	353	50	05672	00002	24612	40904	00	00790	30200	24614	50401	00170
Sevilla	7	354	00	00790	06200	26348	50904	00	00890	00000	24720	40302	–
Almeria o	65	355	20	01852	18502	24515	70805	50	01852	18212	26214	70307	00180
Mahon	40	357	84	02753	65619	22512	50906	84	02754	65616	22711	60404	00120
Barcelona o	42	358	00	00790	26200	23914	40804						
Valencia o	18	359	00	00890	12300	26715	50901	00	05790	00000	07411	70405	–
La Coruña o	57	362	00	00890	08350	31313	50803						
Tetuan	85	028	50	05851	06401	24716	60801	00	00890	06400	24514	70300	–
Funchal o	110	395											
Teneriffa o	37	400						00	008x0	08400	18518	80501	–
V. Cisneros	6	404	01	028x0	10316	12724	26909						
Budapest	130	541											
Canea	63	737						44	02864	08255	19209	68101	
Bergstationen:	Höhe m	JJJ	CC	wwVhN	DDFWN	PPPTT	UC app	CC	wwVhN	DDFWN	PPPTT	UC app	RRTTE
Fanaraken	2072	024											
Svandals Flona	1065	026											

Bodenstationen: Küstenorte o	Höhe m	JJJ	Heute 2 Uhr CC	wwVhN	DDFWN	PPPTT	UC app	Heute 8 Uhr CC	wwVhN	DDFWN	PPPTT	UC app	RR
Ingöy o	4	005											
Tromsö o	102	006						00	00090	00000	23857	20304	006
Bodö o	17	010	5X	02866	06517	21557	0X207						
Nordöyan o	37	014						53	10854	19125	30450	80302	0128
Drontheim o	64	017	50	01753	22103	20951	80307	86	02865	22226	22051	80305	0054
Krakenes o	41	021						55	02773	06287	23203	8X403	9127
Utsira o	56	028						33	81753	32386	22103	90305	0137
Lister o	9	030											
Färder o	9	036	51	01863	32303	18101	70305	50	01863	03313	21902	70312	0018
Aarhus o	47	180	00	00790	26300	19951	80901						
Kopenhagen o	1	181	50	01953	20203	19553	80204	52	02754	24426	16900	8X605	00170
Skagen o	3	182	04	01890	30202	18203	70803	14	01892	09304	19201	70310	0038
Hanstholm o	46	183						64	02790	04214	20403	80303	–
Hammershus o	77	185	50	01833	00083	19459	80304						
Helder o	6	291	60	62838	28368	23705	00900	50	52438	30258	20905	94300	–
De Bilt	12	293	50	62548	28168	24205	00300	50	02755	26157	24505	00403	–
Mailand	119	302						04	01991	24171	14606	51501	0002
Genua o	2	305						50	01862	32202	xxxxx	60601	–
Venedig o	10	312	00	00790	32400	15412	80603						
S. Sebastian	258	350						87	22745	26568	32506	0X601	0347
Gijón	13	351						5X	09467	08227	35104	9X103	00120
Madrid	667	353	00	00790	37400	07805	60902	00	05790	37400	30403	60406	00020
Sevilla	7	354	00	00890	02100	26512	30300	00	00890	32100	27506	60304	00020
Almeria o	65	355	00	00890	02100	27309	80803	00	00890	02200	27008	80303	00180
Mahon	40	357											
Barcelona o	42	358						00	04990	59514	25109	56902	00350
Valencia o	18	359						00	00890	26200	26106	70402	00160
La Coruña o	57	362	00	00790	08400	33108	60401	10	01990	08300	32908	70400	–
Tetuan	85	028						50	01850	32102	25908	00802	00060
Funchal o	110	395											
Teneriffa o	37	400						50	01862	00002	20613	50403	00180
V. Cisneros	6	404						50	01852	10212	19418	40401	00280
Budapest	130	541											
Canea	63	737											
Bergstationen:	Höhe m	JJJ	CC	wwVhN	DDFWN	PPPTT	UC app	CC	wwVhN	DDFWN	PPPTT	UC app	RRTTE
Fanaraken	2072	024											
Svandals Flona	1065	026											

Wolkenzugmessungen

yy = Datum
GzGz = Uhrzeit (D. G. Z.)

HuHu = Höhe über NN
DpDp = Windrichtung (N = 36)
Vp = Windgeschwindigkeit in Stufen für je 10 km

Ort																
yyGzGz																
HuHu																
DpDp vp																

Höhenwinde

yy = Datum
GzGz = Uhrzeit (D. G. Z.)

Pi = Art der Messung C = Wolkenart Ep = Durchführung der Messung HgHg = Gipfelhöhe PiPi = Art der Messung

HpHp = Mittlere Höhe über NN
DpDp = Windrichtung (N = 36)
Vp = Windgeschwindigkeit in Stufen für je 10 km

Ort	Märk. Friedld. 298	Nest 266	Nest 266	Kolberg 294	Gradenberg 182	Magdeburg 405	Lindenberg 425	Berlin 440	Berlin 440	Schkeuditz 449	Swinemünde 465	Mockau 620	Nordhausen 636	Erfurt 646	Erfurt 646	Neisse 474	Neisse 474	Gleiwitz 454	Posen 552	Posen 552	Litzmannstadt 557	Litzmannstadt 557	Krakau 561	Krakau 561	Rosenborn 152	Neubiberg 760	Neubiberg 760	Wiesbaden 367	München 414	Stuttgart 443	Freiburg 580	Freiburg 580	Schw... 702	...
yyGzGz					0708	0615	0619	0617	0705		0706	0705		0619	0705	0617	0705									0617	0705							05
Pi C Ep HgHg oder PiPi					16415	88693	16140	98240	99		44	82200		44	–	99	99									87246	80720							26
HpHp DpDp vp 27 km																																		
21 ..																																		
16 ..																																		
13 ..								35 120								12.5 35 80	35 90																	
11 ..								34 140								35 100	35 100									10.4 35 140								
9 ..						8.2 36 180		35 190	8.5 35 160			35 160				36 90	35 120									35 130	11.0 35 120							
7 ..						36 160		35 160	35 140			35 160		35 130	6.5 36 190	35 80	35 80									36 120	34 120							35
5.3 ..						35 120		34 110	35 140			35 130		35 100	36 100	34 60	34 60									34 80	35 130							35
4 ..						34 80	33 80	34 90	35 30			34 90		33 70	36 80	33 40	35 40									32 70	35 140							35
3 ..					2.5 34 80	35 40	33 70	33 60	36 50		2.9 01 90	34 60		32 50	36 40	33 50	35 40									30 60	34 70							36
2 ..					32 40	35 40	33 50	32 50	01 50		36 60	34 50		35 20	2.2 01 50	33 40	01 40									34 40	30 50							35
1.3 ..					01 30	34 30	32 50	33 40	01 50		34 30	34 40		35 30	01 20	32 40	36 40									28 60	31 40							30
0.8 ..					36 20	34 30	31 40	33 30	02 40		31 10	34 30		33 30	34 40	31 30	35 30									27 70	28 20							34
0.3 ..					36 10	33 20	29 40	33 20	02 20		28 10	3.4 34 20		33 20	27 20	0.4 28 30	0.4 34 30									0.6 27 30	3.6 27 10							31

Ort	Feuchtwangen 742	Fürstenfeldbr. 756	Lechfeld 767	Memmingen 775	Pocking 664	Aibling 665	Wien 504	Wien 501	Klagenfurt 502	Pilsen 664	Pilsen 666	Pilsen 666	Agram 705	Agram 705	Preßburg 680	Zipser-Neudf. 684	Brüx 518	Wels 511	Wiener Neust. 520	Wiener Neust. 520	Mailand 302	Mailand 302	Genua 305	Venedig 312	57 N 32 E	Helgoland 465	48 N 18 E	47 N 16 E	48 N 17 E	52 N 16 E	51 N 22 E	53 N 14 E	53 N 06 E	57 21 ...
yyGzGz							06 17	0705	0705	06 15	06 17	0715	06 17	0705	0708										0706	06 09	06 05	06 19	06 05	06 06	06 12	0705	0006	07
Pi C Ep HgHg oder PiPi							44	88	–	88	–	88	44	99	26519										–	77	–	–	–	–	–	66	–	
HpHp DpDp vp 27 km																																		
21 ..																																		
16 ..																																		
13 ..								9.5 33 190																		12.9 35 150								
11 ..								8.5 33 210																		35 160								
9 ..								7.5 33 160						32 130											35 70	36 130	7.0 33 60			36 110				
7 ..								6.5 33 130		34 100	34 90	34 100	6.5 34 100	32 130											35 80	36 170	5.8 33 80	6.7 32 90		36 80	03 40	30 30		36
5.3 ..								33 100		33 90	34 80	33 100	31 05	32 90											34 80	35 110	5.0 33 90	33 50	33 20	35 120	05 30	36 70	35 100	34
4 ..								32 80		33 60	33 40	33 80	32 70	33 70											04 40	35 90	33 60	33 80	33 40	35 120	03 40	36 70	36 70	36
3 ..								32 70		32 40	32 40	32 40	32 50	32 50											35 60	35 60	32 40	–	33 30	35 80	01 50	01 70	35 10	01
2 ..								32 60	4.4 33 70	32 90	32 50	33 50	29 30	36 50	4.4 32 50										01 50	35 50	33 40	32 50	32 30	36 90	01 60	01 50	35 70	01
1.3 ..							32 40	32 50	3.8 32 40	33 40	35 30	33 50	27 30	32 50	0.8 31 50										01 50	34 40	33 20	29 60	33 40	34 30	02 40	01 40	34 60	01
0.8 ..							33 30	32 40	0.3 32 60	31 30	34 20	32 30	34 10	35 20	0.3 31 40										36 40	34 40	35 30	29 30	31 30	32 40	03 40	02 30	35 50	02
0.3 ..							24 10	32 30	0.2 29 30	30 40	34 10	31 40	04 40	03 30	0.4 31 30										35 40	33 40	36 10	21 10	0.4 30 40	31 30	04 20	02 30	35 50	03

Täglicher Wetterbericht

des Deutschen Reichswetterdienstes
Herausgegeben von der Deutschen Seewarte
Verlagsort Hamburg

…ang: 70 Nr. 67

Donnerstag, den 8. März 1945

Erläuterung: Die Beobachtungen sind sämtlich in der Form der 1935 in Warschau beschlossenen Einheitsschlüssel wiedergegeben. Kurze Erläuterungen zu den einzelnen Ziffern werden zu Beginn jedes Vierteljahres beigegeben. Ausführlich finden sie sich in „Anweisung zur Verzifferung von Wettermeldungen", herausgegeben vom Reichsluftfahrtministerium. Alle Zeitangaben in DGZ.

Deutschland — Gestern 14 Uhr / Gestern 19 Uhr

Stationen	Höhe m	JJJ	14 Uhr CC_LC_M	wwVhN$_h$	DDFWN	PPPTT	UC$_H$app	19 Uhr CC_LC_M	wwVhN$_h$	DDFWN	PPPTT	UC$_H$app	RR $\frac{T_dT_d}{SV_g}$E
…g-Fu.	18	403	8x	02856	24536	49806	6x706	03	22896	30426	22322	70310	00070
…rg/Fgh.	41	400	53	02842	02425	21305	60105	53	02852	02426	24111	70206	00021
…	28	460	47	01851	30503	20504	76404	07	01894	02224	22530	80305	00050
…münde o	1	408	84	05453	01523	16103	80704	50	01743	02383	21350	70308	00080
… o	1	464	5x	27847	06777	16901	8x800	5x	22847	02227	20651	7x308	97180
…nand	16	461	5x	02874	32226	22204	7x306	54	02874	32224	23902	40307	00560
…land o	50	465	5x	03745	28428	22404	9x303	54	01863	32264	-	-	-
…m o	6	401	54	02884	28526	24506	80303	8x	21643	30457	24825	9x423	97361
…en	4	442	73	25854	30426	21365	7x901	73	02835	30327	22504	8x105	00060
…thom	22	402											
…ard	178	187						8x	02857	30381	22704	6x304	93050
…nover	51	421	23	02855	26626	21106	60704	53	02852	28366	21704	70206	97060
…eburg	45	408											
…en	123	437						44	02754	26324	25206	50404	47060
…	48	436											
…chen	202	407											
…er	265	049											
…sel	289	351						8x	26695	32386	22302	8x300	03031
…nkfurt/M.	111	412						54	02764	28125	24005	50305	-
…brücken	189	441											
…nberg	315	426											
…ienbad	538	516											
…ßburg	151	219											
…lingen	427	443											
…drichshf.	400	444	5x	01744	24168	22202	9x707	5x	01548	26268	24802	9x204	03021
…nchen	528	414	5x	84258	26178	22551	9x703	5x	05548	28388	23051	9x428	xx057
…bruck	573	507	xx	77309	08279	22451	9x103	xx	77209	08479	22351	9x501	xx529
…emünde o	3	455	57	26446	36378	16802	8x808	50	02847	02587	20351	70313	01488
…ettin	1	404	57	42545	22378	17151	0x810	56	01842	32283	19052	80405	02507
…ow	70	450	70	02956	24325	17102	60810	8x	03451	02488	20451	8x245	97044
…lin	48	440	47	02853	22407	19302	5x708	6x	27436	32688	18601	9x405	01044
…hkeuditz	131	449						8x	15757	26588	19501	9x501	91051
…urt	320	646											
…esden	230	410						54	05654	23325	17601	76707	00024
…auen	449	458						56	26655	28288	-	-	-
Prag	363	669	14	02864	26424	20303	40701	07	03790	24438	19700	5x200	00030
Budweis	408	670	10	01863	32504	20701	60303	04	01891	30001	20855	60502	00048
…nitz	263	676						04	01803	00023	19354	60401	00504
Passau	302	865											
Salzburg	434	508						5x	76238	26478	22851	9x403	05029
Wien	157	501											
Graz	334	505	88	01854	28424	16902	60300	80	01853	01623	21051	50216	97034
Klagenfurt	449	502	8x	02975	28425	14904	48403	50	02766	32226	19101	40311	00058
Rügenwalde o	7	429											
Danzig	15	405						80	10755	26225	15656	90301	72429
Königsberg	20	422											
Memel o	3	447											
Thorn	47	551											
Posen	99	552											
Grünberg/Schl.	148	420											
Breslau	117	411	25	02761	24324	19300	80300						
Gleiwitz	255	454											
Warschau	107	556											
Bialystok	135	555											
Litzmannstadt	176	567											
Lublin	203	559											
Krakau	216	561											
Lemberg	330	571											

Deutschland — Heute 2 Uhr / Heute 8 Uhr

Stationen	2 Uhr CC_LC_M	wwVhN$_h$	DDFWN	PPPTT	UC$_H$app	8 Uhr CC_LC_M	wwVhN$_h$	DDFWN	PPPTT	UC$_H$app	RR $\frac{T_dT_d}{SV_g}$E
…g-Fu.	00	00790	26110	24753	80401	5x	23008	41118	23851	1x304	97534
…rg/Fgh.						5x	52530	22288	23221	0x301	97524
… (28 / 460)	07	05693	24303	23851	80802	5x	71455	20278	23750	9x700	92523
…münde o	00	00790	32540	22530	70103	5x	05744	26318	21900	8x300	02270
… o						57	02854	26425	-	-	-
…nand	5x	05668	22119	24601	9x905	5x	05635	26358	22602	0x504	97044
…land o	5x	03856	24208	24603	8x403	57	03834	10868	23602	1x404	92481
…m o	5x	05468	26228	25704	4x805	5x	05638	10468	23504	0x500	02464
…en	02	02890	30525	24821	8x303	5x	72558	16078	22601	1x801	93504
…thom	5x	27761	28127	26304	8x303						
…ard						5x	72419	24458	24400	9x721	01004
…nover	50	05665	10225	24720	80204	5x	74458	26278	24301	0x401	97514
…eburg											
…en	5x	05648	28428	27304	8x404	5x	52438	18468	24302	0x701	02011
…											
…chen											
…er											
…sel	00	05690	30280	25001	90204	5x	74438	30178	24100	0x803	-
…nkfurt/M.	50	05654	26227	26204	80302						
…brücken	50	05658	30068	4xx24	40402						
…nberg						5x	05758	28428	25931	8x300	00501
…ienbad											
…ßburg											
…lingen	5x	05x68	26228	26801	2x403	5x	42648	20178	26707	0x902	01006
…drichshf.	5x	05658	24468	24602	8x206	5x	72438	20278	25864	0x304	01001
…nchen	5x	71548	26428	24551	0x302	5x	72458	26378	26051	0x305	02017
…bruck	xx	77209	08379	24351	9x309	xx	77309	08129	25551	9x307	09519
…emünde o	50	01853	32503	32153	60904						
…ettin											
…ow	5x	02757	12347	21053	9x401	54	01963	22324	21452	80301	00543
…lin	50	05655	28215	23052	70004	50	05653	26324	22952	82202	00544
…hkeuditz											
…urt											
…esden	5x	02757	30427	23554	8x208	5x	05657	24327	23354	7x309	-
…auen											
Prag						5x	05754	24327	24456	7x213	91588
Budweis						54	02854	24205	24756	8x207	9475X
…nitz						54	01862	30373	21956	60206	91578
Passau											
Salzburg	5x	74458	26478	23450	9x401	5x	18648	02478	26453	8x440	02529
Wien	01	05790	24404	17450	80711	54	02864	28524	22053	70317	97568
Graz	50	00890	00000	22558	70304	2x	01557	16197	21656	0x309	00594
Klagenfurt	30	00890	00000	21453	70107	50	01973	00003	23155	71207	00578
Rügenwalde o											
Danzig						84	83538	26488	42853	7x703	01569
Königsberg											
Memel o											
Thorn											
Posen											
Grünberg/Schl.											
Breslau						6x	05777	24427	20755	9x303	-
Gleiwitz											
Warschau											
Bialystok											
Litzmannstadt											
Lublin											
Krakau											
Lemberg											

Bergstationen — Gestern 14 Uhr / Gestern 19 Uhr

Bergstationen	Höhe m	JJJ	14 Uhr CC_LC_M	wwVhN$_h$	DDFWN	PPPTT	UC$_H$app	19 Uhr CC_LC_M	wwVhN$_h$	DDFWN	PPPTT	UC$_H$app	$R_tR_tT_xT_xE$
Sonnblick	3106	503	xx	77109	02379	83969	80403	xx	77009	30279	83969	80410	-
Zugspitze	2962	416	xx	77109	32579	99766	0x702	xx	77109	02679	22265	2x222	28659
Zirbitzkogel	2397	506	xx	77409	28549	50965	0x105	36	40816	28676	51967	70427	21649
Schneekoppe	1602	428	xx	49309	30549	39362	0x305						
Feuerkogel	1577	862											
Feldberg/Sch.	1493	427	xx	77009	28779	xxx53	0x401						
Schöckl	1446	511	xx	77009	32779	49056	90205	50	01833	32273	53101	90205	03538
Panzer	1214	519						52	02845	26335	70253	91601	00549
Fichtelberg	1213	419	69	49315	16747	85254	00921						
Hornisgrinde	1166	561	xx	46009	26479	85951	0x301						
Brocken	1141	418											
Wasserkuppe	923	423						5x	02745	30425	19954	0x301	02519
Inselsberg	915	445						5x	49258	26578	17954	0x400	97529
Kahler Asten	840	417	6x	02737	28527	48353	0x302	5x	22797	28527	18752	0x300	00529
Feldberg/Ts.	801	424											
Kalmit	673	397											

Bergstationen — Heute 2 Uhr / Heute 8 Uhr

Bergstationen	2 Uhr CC_LC_M	wwVhN$_h$	DDFWN	PPPTT	UC$_H$app	8 Uhr CC_LC_M	wwVhN$_h$	DDFWN	PPPTT	UC$_H$app	$R_tR_tT_xT_xE$
Sonnblick											
Zugspitze	xx	77009	32579	01666	0x401	xx	77109	32579	01867	0x303	06679
Zirbitzkogel	52	492x3	63744	31566	96701	53	49214	61944	58565	82232	00689
Schneekoppe						xx	77009	61979	27404	0x102	07649
Feuerkogel											
Feldberg/Sch.						xx	77009	30779	52755	0x401	30551
Schöckl											
Panzer						xx	44309	28379	77562	9x404	99619
Fichtelberg						xx	45909	28479	76460	9x303	05619
Hornisgrinde	xx	46009	28349	88753	2xx04	xx	78009	26479	88453	0x201	08549
Brocken											
Wasserkuppe	xx	46009	28449	19254	0x308						
Inselsberg											
Kahler Asten						xx	77109	28579	19453	6x803	03529
Feldberg/Ts.											
Kalmit						xx	77109	28479	93051	9x802	-

Berichtigungen

Sämtliche Karten des „Tägl
weiteres nach der von der
gezeichnet (Erlaß RLM.

Wetterlage von gestern: *Mittwoch 7. März 1945*

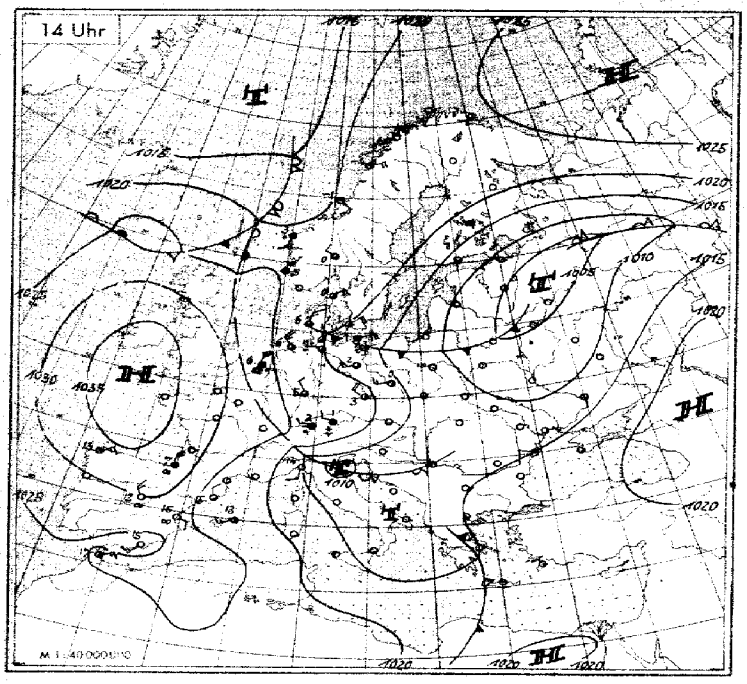

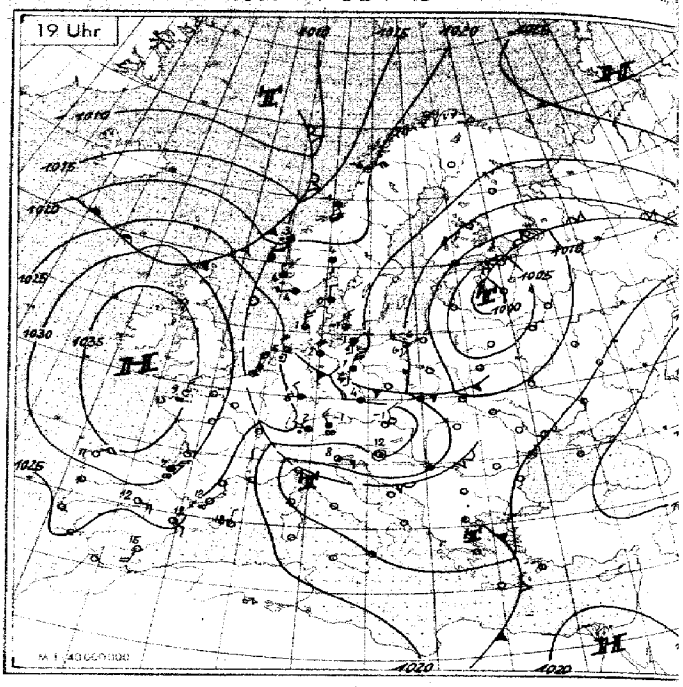

Wetterlage von heute nacht: *Donnerstag, 8. März 1945*

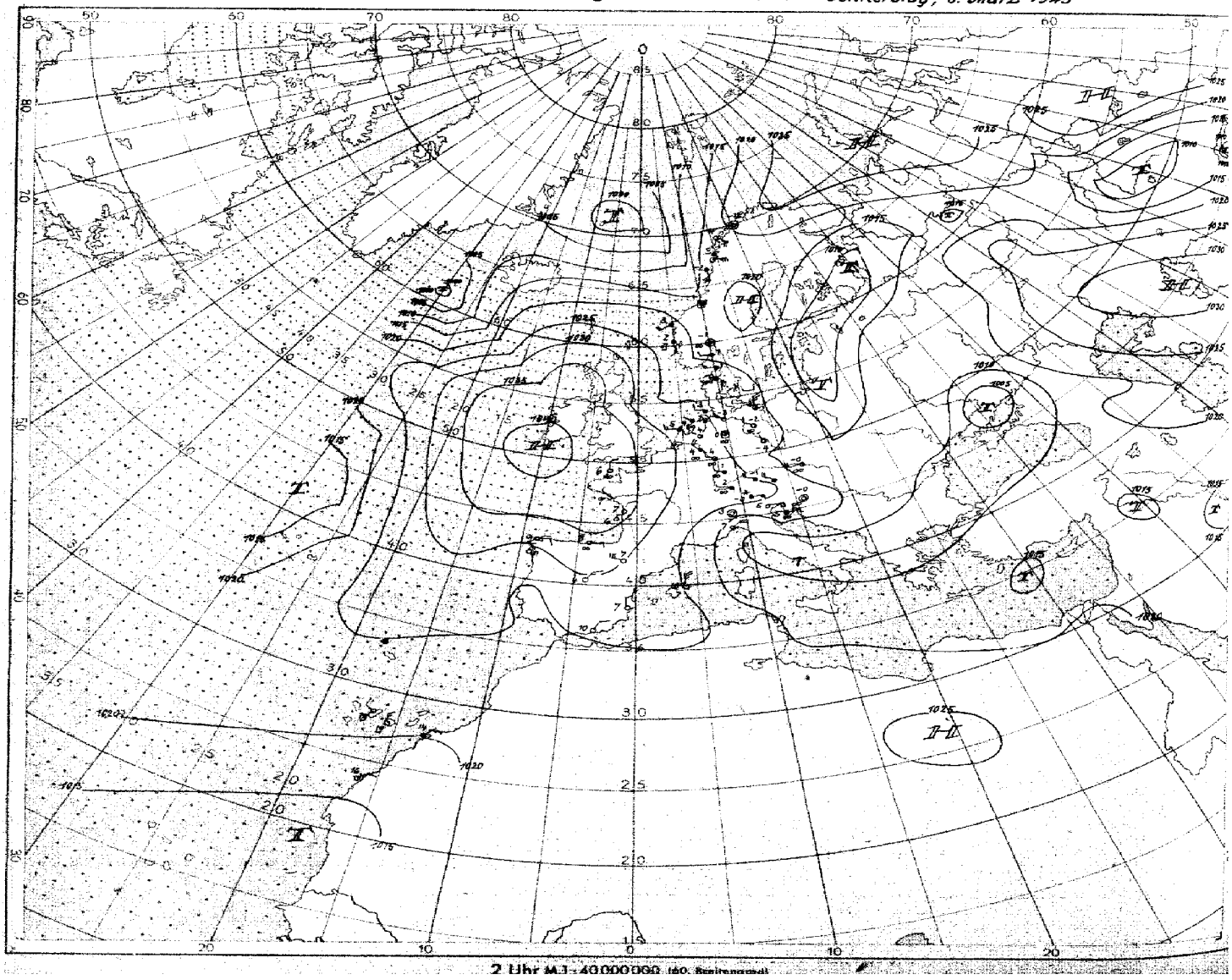

2 Uhr M.1:40000000 (60. Breitengrad)

Nr. 67

Höhen-Aufstiege

1. Teil

Donnerstag, den 8. März 1945

heute

yy = Datum
GcGc = Uhrzeit (D.G.Z.)

Schlüssel: Kenngruppe: IIIGG HeHeEaTtTr
$Q_1Q_2Q_3Q_4E_a$ $s_1 s_2 s_3$ G G | $Ha_1Ha_2Ha_3Hr_1Hr_2$ $Hr_3Hr_4Hr_5Hr_6z_h$
O L L L L y y 9 G G

Hauptisobarenflächen: $Ha_4Ha_5Ta_4Ta_5Ua_5$ $Ha_6Ha_7Ta_6Ta_7Ua_7$ $Ha_8Ha_9Ta_8Ta_9Ua_9$ … $Ha_xHa_xTa_xTa_xUa_x$ $Ha_xHa_xTa_xTa_xUa_x$ $Ha_xHa_xTa_xTa_xUa_x$ $H_hH_hT_hT_hU_h$
Markante Punkte: $P_1P_1TTU_1$ $P_xP_xTTU_x$
Pseudopot. Temperatur: $9O_1O_2O_3O_4$ $O_5O_6O_7O_8O_9$ $O_{10}O_{11}O_{12}O_{13}O_{14}$ IIIPiPi

	Ort / Kennziffer / Höhe	Bardufoss 759	Bodø 049 5 m	Drontheim 017 58 m	Bergen 022 36 m	Kristiansand 032 21 m	Kjeller 041 188 m	Hanstholm 183 29 m	Blaav. Huk 184 15 m	Leeuwarden 010 2 m	Helder 291 52 m	Emden 154 2 m	Helgoland 465 42 m	Unterlüß 183 94 m	Swinemünde 455 10 m	Hest 266 2 m	Gotenhafen 550 16 m	Gerdauen 319 63 m	Rossfeld 061 134 m	Siegen 020	Nürburg 041 690 m	Essen 437 85 m	Erfurt 446 313 m	Berlin 440 57 m	Lätzenstedt 657 170 m	Brandenburg 206	Oschatz 621	Meiße 974	Freiburg 380	Reichenbach 395	München 414 526 m	Pilsen 666 356 m	Wien 501 157 m	Klagenfurt 502 464 m
	yy G1G1	0805	0805	0805	0805	0805	0804	0805	0605	0805	0804	0805		0807			0804		0805	0805			0805			0805	0805	0805	0805	0805		0806	0805	0805
00 TT	41	-	-	-	-	-	-	-	-	-	-	-		-			-		-	-			-			-	-	-	-	-		-	-	-
00 TT	96	-	-	-	-	-	-	-	-	-	-	-		-			-		-	-			-			-	-	-50	-	-		-	-	-
00 TT	225	-60	-	-	-64	-	-	-	-67	-66	-59	-67		-64			-63		-	-65			-			-57	-62	-55	-	-62		-61	-	-51
00 TT	300	-54	-		-51	-	-59	-56	-59	^{5}-51	-58	-54		-63			-59		-34	-53			-52			-54	-55	-22	-59	-53		-60	-59	-60
00 TT	400	^{7}-41	-41	-41	-36	-38	^{4}-39	-38	-38	^{5}-35	-35	-37		^{9}-39			-48		-36	-37			^{8}-38			-40	^{2}-39	^{5}-40	-34	-36		-39	-41	-38
00 TT	500	^{7}23-37	^{6}26-29	-30	^{2}29-25	-26	^{5}29-27	-27	^{8}30-27	^{5}32-16	-33	-26		^{4}28-27			-32		-25	-25			^{8}30-36			^{8}17-28	^{3}25-29	^{6}22-35	^{7}31-35	^{8}31-36		^{6}15-29	^{9}30-34	-32
00 TT	600	^{7}17-24	^{4}17-22	-21	^{2}21-15	-17	^{8}26-18	-16	^{8}32-15	^{6}30-14	^{2}29-13	^{9}29-16		^{9}24-20			-25		-15	^{8}27-16			^{9}26-18			^{9}15-21	^{5}17-22	^{7}14-26	^{8}28-26	^{0}28-18		^{6}21-27	^{8}14-20	^{8}17-24
00 TT	700	^{8}12-18	^{7}15-16	-15	^{0}22-10	-17	^{9}18-14	-13	^{9}22-12	^{9}29-7	-7	-9		^{9}22-12			-		-5	^{8}24-4			^{8}24-10			^{8}13-14	^{6}12-18	^{8}8-14	^{9}25-12	^{0}27-10		^{9}14-17	^{0}9-11	^{9}14-17
00 TT	800	^{8}8-13	^{6}8-12	-9	-7	-5	^{9}16-8	-7	^{0}22-5	^{0}25-3	-4	^{9}22-4		-9			0		-5	^{8}10-5			^{8}12-10			^{9}11-13	^{8}6-15	^{9}5-18	^{0}17-7	^{9}17-8		^{9}10-12	^{8}8-14	15-20
00 TT	900	^{9}12-11	^{9}7-11	-3	^{0}17-1	^{8}17-0	^{9}10-5	-2	^{0}14-4	15+2	+1	-2		-6			6		-1	^{0}14-3			^{9}9-6			^{0}10-8	^{9}4-2	^{0}1-11	^{9}15-1	^{8}15-2		^{9}2-7	^{9}8-6	^{8}7-5
00	950	12	-2	-	14	14	6		12	22-	-	-		-					-	14			8			9	4	1	15	14		6	8	6
00TrTr	Boden	-12-18	-17-29	8-0	11+1	9-1	-6	12+2	13+1	19+6	16+5	13+2		5-2			-7		15+2	13+0			7-3			7	6-4	0-9	15-0	10-2		2-7	6-6	6-8
$H_hH_hH_h$	41	-	-	-	-	-	-	-	-	-	-	-		-			-		-	-			-			-	-	-	-	-		-	-	-
$Ha_1Ha_2Ha_3$	96		-	-	-	-	-	-	-	-	(1594)	(1577)		-			(1539)		-	(1592)			-			-	-	1581	-	(1600)		-	-	-
$Ha_4Ha_5Ha_6$	225	1036	-	-	1065	-	(1051)	-	1056	1078	1078	1062		1053			1021		(1065)	1064			-			1048	1043	1039	(1070)	1065		1048	(1056)	1052
$Ha_7Ha_8Ha_9$	300	859	(863)	(847)	888	(880)	875	877	880	893	898	887		877			845		889	887			880			871	867	858	892	886		871	857	868
$Ha_{10}Ha_{11}Ha_{12}$	400	673	677	681	698	693	687	690	693	703	707	698		650			663		701	698			691			685	680	671	701	697		684	671	679
$Ha_{13}Ha_{14}Ha_{15}$	500	521	524	529	541	539	534	536	538	547	551	543		534			519		546	543			536			531	527	518	545	542		530	521	527
$Ha_{16}Ha_{17}Ha_{18}$	600	392	395	400	410	407	402	405	406	413	417	411		406			384		415	411			404			401	395	391	412	411		401	393	399
$Ha_{19}Ha_{20}Ha_{21}$	700	291	283	287	294	297	288	291	292	297	300	296		291			275		297	296			290			288	285	280	297	296		288	283	287
$Ha_{22}Ha_{23}Ha_{24}$	800	182	185	187	193	190	187	189	190	194	197	193		190			175		195	194			189			189	187	183	196	195		189	185	187
$Ha_{25}Ha_{26}Ha_{27}$	900	94	95	96	102	99	97	98	99	102	106	107		101			90		103	103			100			100	99	96	109	105		100	96	98
$Ha_{28}Ha_{29}Ha_{30}$	1000	14.6	14.9	14.1	18.7	15.7	15.5	15.7	16.7	17.8	21.9	18.3		18.9			10.9		20.2	20.0			17.7			18.0	17.8	15.1	22.0	21.8		18.8	14.0	16.0
Hr_1Hr_2	41/96	-	-	-	-	-	-	-	-	-	-	-		-			-		-	-			-			-	-	-	-	-		-	-	-
Hr_3Hr_4	96/225	-	-	-	-	-	-	-	-	-	(516)	(515)		-			(518)		-	(518)			-			-	-	542	-	(535)		-	-	-
Hr_5Hr_6	225/500	515	-	-	525	-	(518)	-	518	524	527	519		516			509		(520)	521			-			518	516	520	526	523		518	(516)	525
Hr_7Hr_8	500/1000	506	(509)	515	523	525	518	520	521	529	519	525		518			502		525	523			519			513	509	503	523	521		512	507	511
$P_1P_1TTU_1$ Markante Punkte		-	-	-	-	-	-	-	-	-	12641	-		-			-		-	-			-			-	-	-	-	-		-	-	-
		-	-	-	-	-	-	-	-	-	19641	-		24631			-		-	-			-			-	-	-	-	-		-	-	-
		-	-	-	-	-	-	-	-	-	23581	14691		18581			-		-	-			-			-	-	-	-	-		-	-	-
		-	-	32531	-	31531	-	-	-	-	24591	17619		46827			-		-	-			-			-	-	-	-	-		-	26511	-
		-	-	59751	-	54731	-	43891	-	-	28521	22681		51774			-		-	13551			-			-	20601	10601	-	-		20641	28561	-
		-	-	68661	-	57691	22691	66643	-	-	34901	25631		54751			-		-	16551			12531			-	24651	12501	-	-		25611	35991	-
		25601	-	69661	-	61661	56705	73601	25611	14591	36901	26651		58729			-		-	20611			16541			-	27671	34501	-	-		46818	42917	28511
		45856	[illegible]	76601	24621	64661	63657	82561	35961	22611	65607	43831		71619			43901		45791	26611			18551			25571	42863	43866	29551	-		65687	59778	35931
		87609	79991	82531	68614	78551	67664	85591	67649	74550	78531	53731		78581			59751		75561	66646			24611			26611	67684	54797	46789	78541		76658	66718	43881
		96609	86606	92521	96599	96021	75600	91511	84630	87010	81541	63611		84591			61761		86001	82548			34941			77659	94688	90801	72600	96610		85617	68730	66717
		00858	04586	97621	99011	99011	83568	93510	92540	18050	87801	86521		93541			77731		93511	85370			54761			99508	85630	93558	15619	94018		45547	93549	77620
		01658	02688	02000	01019	02019	00538	02039	02029	02060	03050	02051		01620			01548		02020	99029			98047			02529	01519	95568	95019	95549		98558	08577	95547

yy = Datum
GcGc = Uhrzeit (D.G.Z.)

Aufstiege mit Positionsangaben

Länge und Breite

Flugzeugaufstiege

	Ort / Kennziffer / Höhe	Mailand 302 110 m	Venedig 312 10 m	Vicenca 722	Siegen 020	Hanstholm 183	Kopenhagen 191	Helsinge 549	52 N 14 E	52 N 05 E	52 N 16 E	Neuruppin 314 (heute)	Hamburg 403 (heute)	Lindenberg 475 122 m (heute)	Paderborn 077 (heute)	Lindenberg 475 122 m (gestern)	Neuruppin 314 (gestern)
	yy G1G1				07 05	07 05	08 05	08 05	08 13	08 04	07 14	08 07	08 37	08 05	07 18	07 19	07 13
00 TT	41				-	-	-	-	-	-	-	-	-	-	-	-	-
00 TT	96				-	-	-	-	-	-	-	-	-	-	-	-	-
00 TT	225				-62	-	-	-64	-	-	-	-	-	-	-	-	-
00 TT	300				-52	-	-54	-55	-51	-	-	-	-	-	-	-	-
00 TT	400				-36	-39	-41	-41	-39	-66	-35	-	-	-	-	-	-
00 TT	500				-25	-28	^{7}28-27	^{5}25-29	-30	-25	-24	^{9}25-30	^{4}30-18	-	^{4}21-25	-	^{2}25-19
00 TT	600				-16	-20	^{5}21-20	^{8}24-20	-22	-24	-16	^{1}19-22	^{0}25-19	^{2}21-20	^{1}23-20	^{4}14-17	^{3}15-24
00 TT	700				^{8}25-11	14-14	^{4}18-14	-14	-17	-21	-10	^{4}13-14	^{9}15-10	^{1}14-12	^{7}21-12	^{5}10-19	^{5}13-17
00 TT	800				^{8}17-10	10-11	^{8}6-14	-14	-15	-6	-5	^{5}4-15	^{4}22-5	^{4}4-15	^{3}13-10	^{7}9-12	^{7}12-10
00 TT	900				^{4}15-2	-4	^{4}6-7	-8	-10	+1	-1	^{6}5-10	^{0}12-4	^{9}4-10	^{7}13-9	^{9}3-7	^{7}10-3
00	950				16	8	5	5	-	-	-	4	17	4	12	9	8-
00TrTr	Boden				12-0	10-4	4-3	7-4	-	18	-	2-4	9+0	3-6	10-0	9-2	8-2
$H_hH_hH_h$	41				-	-	-	-	-	-	-	-	-	-	-	-	-
$Ha_1Ha_2Ha_3$	96				(1587)	-	-	-	-	-	-	-	-	-	-	-	-
$Ha_4Ha_5Ha_6$	225				1064	-	(1046)	1042	(1043)	-	-	-	-	-	-	-	-
$Ha_7Ha_8Ha_9$	300				886	(892)	869	866	860	-	-	-	-	-	-	-	-
$Ha_{10}Ha_{11}Ha_{12}$	400				696	684	683	680	671	699	688	-	-	-	-	-	-
$Ha_{13}Ha_{14}Ha_{15}$	500				541	530	540	528	519	540	540	528	549	-	549	-	546
$Ha_{16}Ha_{17}Ha_{18}$	600				402	400	399	398	392	413	414	398	402	397	405	394	397
$Ha_{19}Ha_{20}Ha_{21}$	700				293	287	286	284	285	298	297	285	293	284	294	284	286
$Ha_{22}Ha_{23}Ha_{24}$	800				191	188	186	185	186	196	196	187	191	186	193	185	184
$Ha_{25}Ha_{26}Ha_{27}$	900				101	98	98	97	92	105	105	99	100	98	101	96	96
$Ha_{28}Ha_{29}Ha_{30}$	1000				17.6	15.2	16.4	15.4	12.0	21.4	21.4	17.9	18.0	15.5	20.2	14.3	13.8
Hr_1Hr_2	41/96				-	-	-	-	-	-	-	-	-	-	-	-	-
Hr_3Hr_4	96/225				(523)	-	-	-	-	-	-	-	-	-	-	-	-
Hr_5Hr_6	225/500				523	-	(516)	514	(524)	-	-	-	-	-	-	-	-
Hr_7Hr_8	500/1000				523	545	593	512	507	524	525	510	521	-	549	-	525
$P_1P_1TTU_1$ Markante Punkte					-	-	-	13591	-	-	-	-	-	-	-	-	-
					-	-	-	17551	-	-	-	-	-	-	-	-	-
					-	-	-	19542	-	-	-	-	-	-	-	-	-
					49591	-	-	25591	-	-	-	-	-	-	-	-	-
					21021	-	-	43891	-	-	-	-	46802	-	-	-	-
					25601	32521	-	54201	27561	-	-	-	55722	68692	-	-	49882
					35941	43261	-	65277	25571	36901	-	54807	58657	78651	30756	-	53773
					67618	33751	-	72683	52791	54721	-	65672	66634	85624	57700	-	55773
					75579	75641	-	73691	75671	59681	-	76696	25960	86698	59747	-	69688
					81589	76697	-	77665	85631	96041	18881	87604	41549	94578	73697	-	71677
					99603	93525	26600	89781	48551	98044	84597	99537	97530	46920	77625	93550	91547
					99029	02028	02529	02507	01509	03050	02077	02539	02074	01544	00047	30759	01048

Klartexte:

Lindenberg: 07.19h: Drachenaufstieg. Beim Abstieg Durchflug einer Graupelschauer mit Schneefall. [illegible] Sonnenschein [illegible]

Paderborn: 07.18h: Einzelne Schauer [illegible]

München: 08.07h: [illegible] weit[illegible] [illegible] [illegible] Efrei.

Neuruppin: 08.07h: [illegible] Dunst [illegible] Cs.

Lindenberg: 08.05h: Drachenaufstieg [illegible] [illegible] Dunst [illegible]

Hamburg: 08.07h: [illegible]

Karten vom Frühtermin

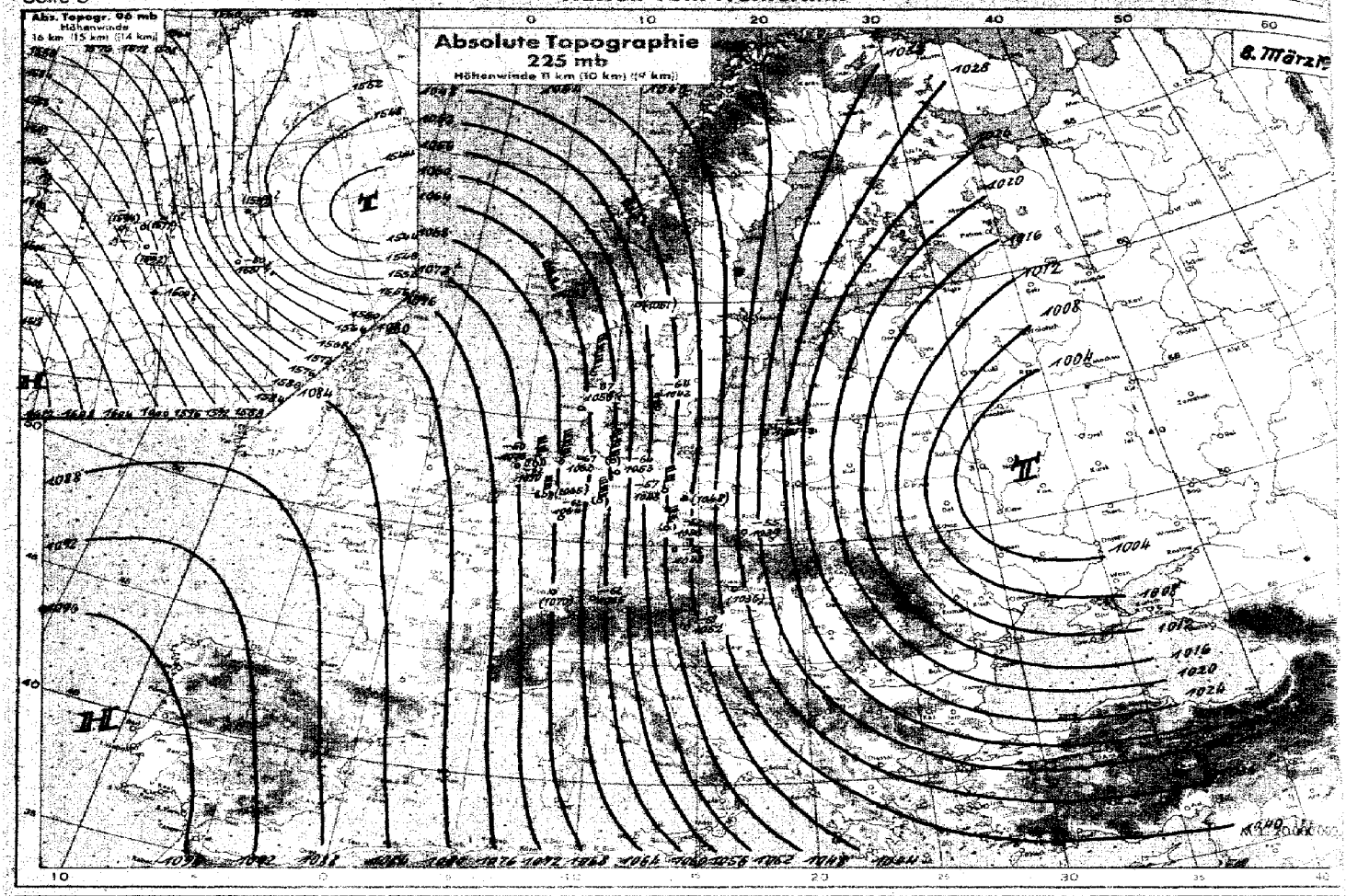

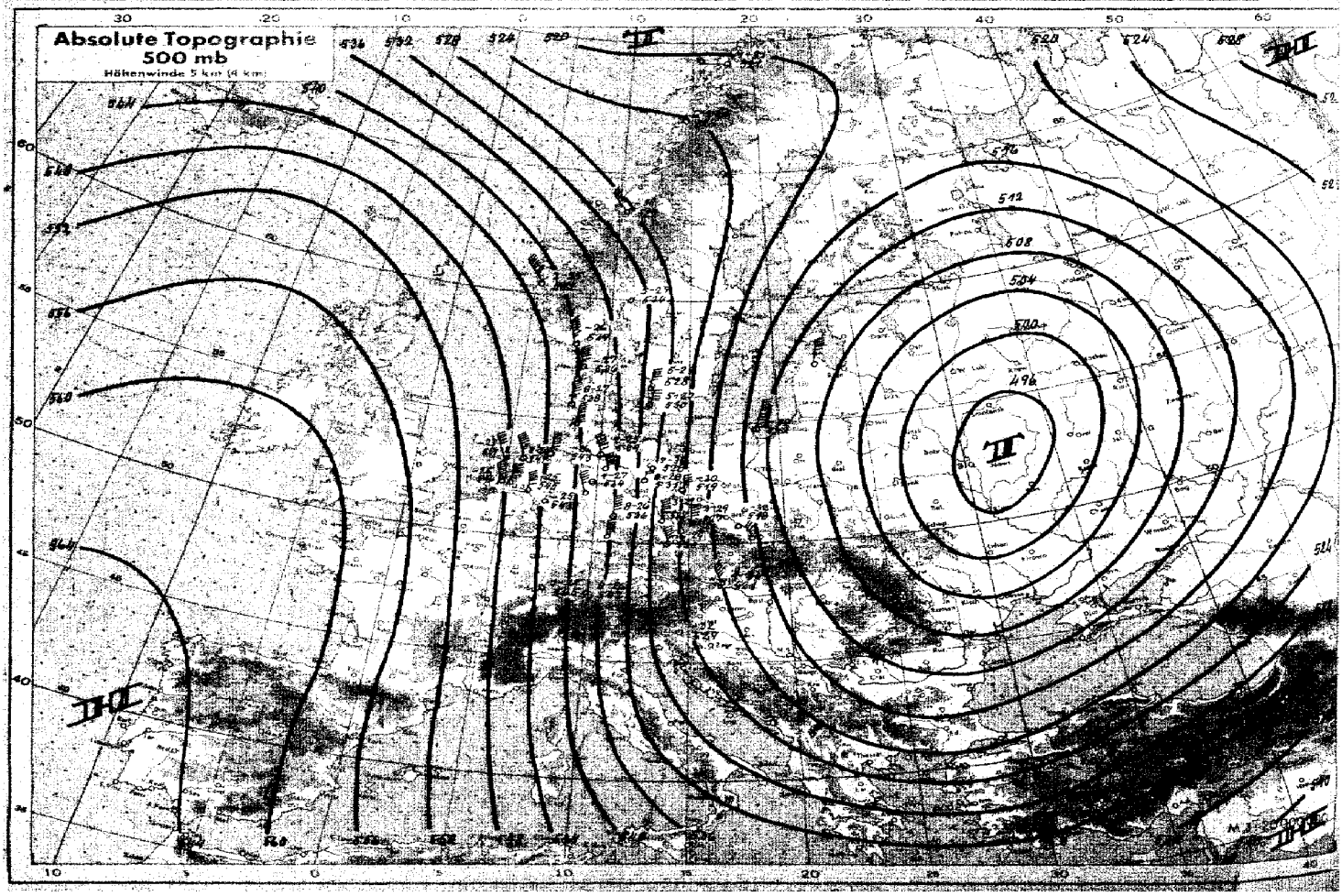

Karten vom Frühtermin

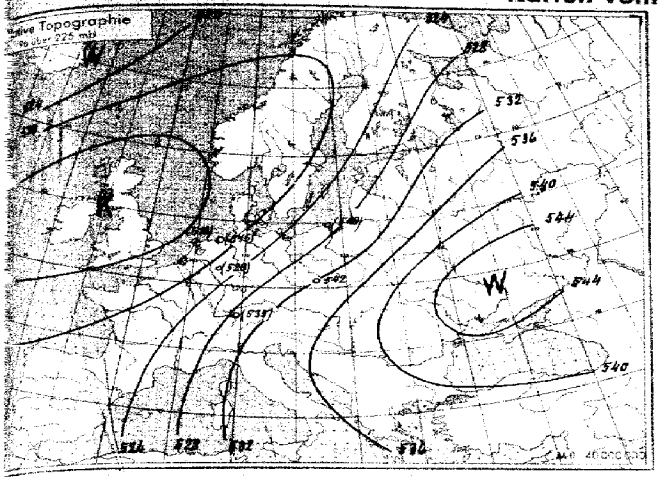

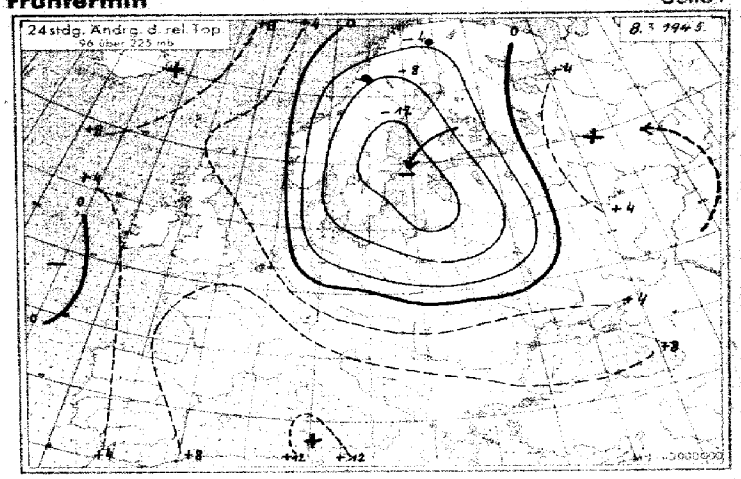

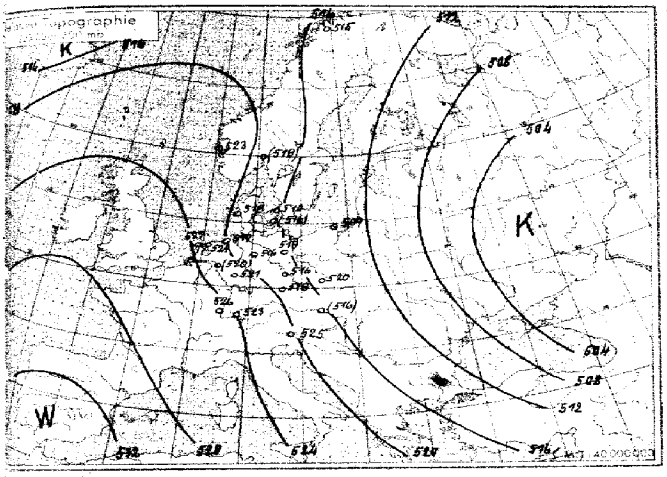

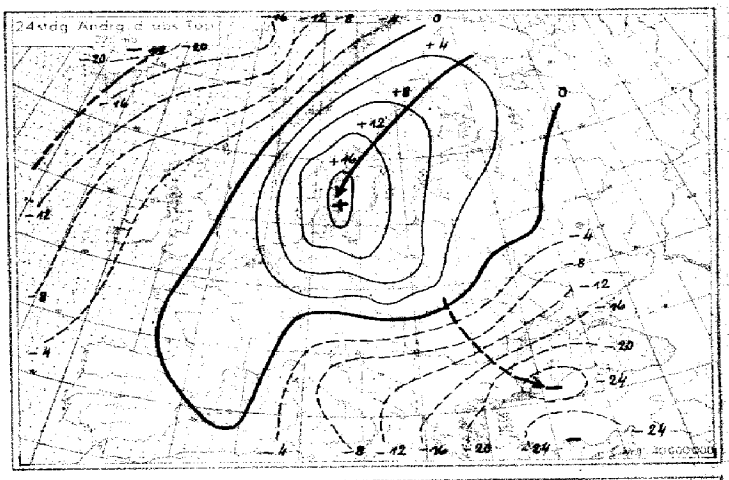

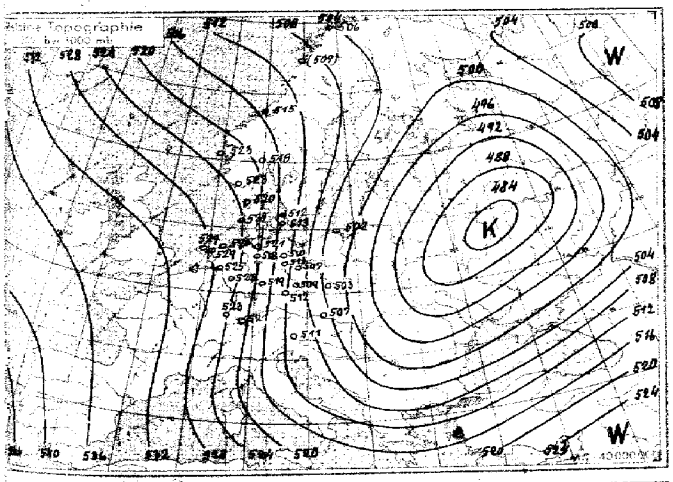

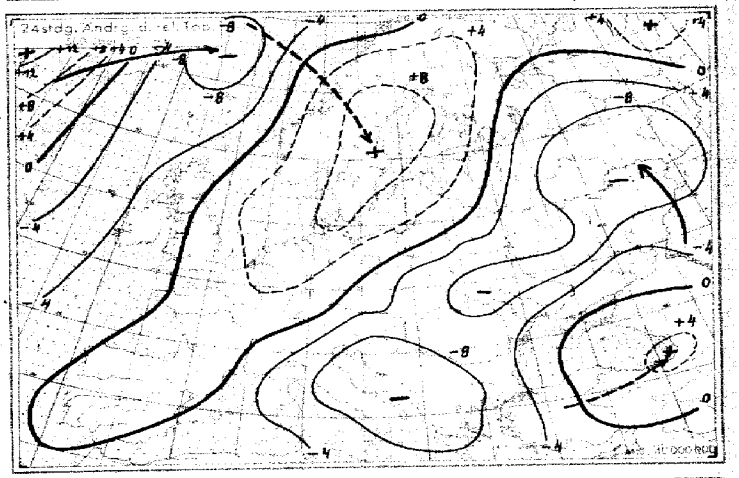

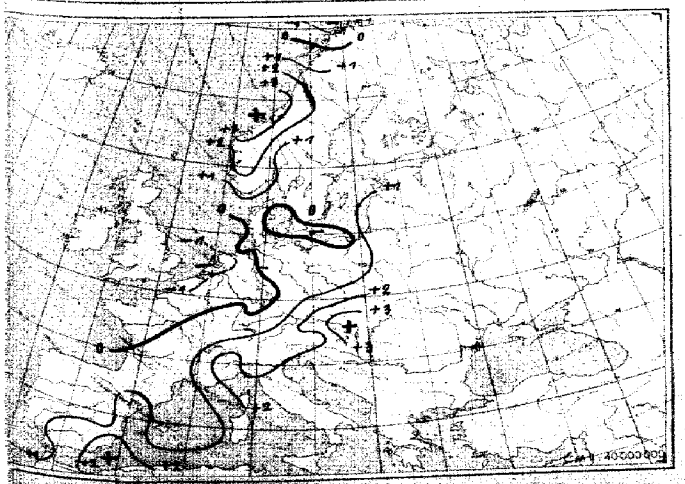

3stündige Bodendruckänderung seit heute 5 Uhr in Millibar

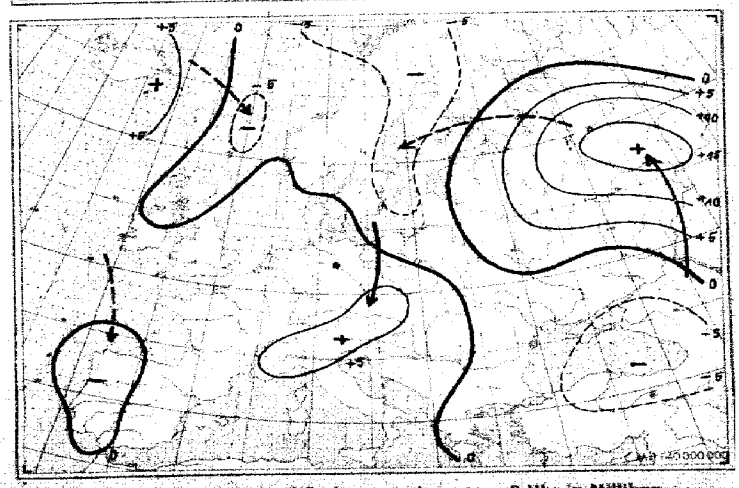

24stündige Bodendruckänderung seit gestern 8 Uhr in Millibar

Nr. 67

Höhen-Aufstiege

2. Teil

Donnerstag den 8. März 19

Seite

Vortag

yy = Datum
G_zG_z = Uhrzeit (D.G.Z.)

Oberer Teil: QQTT = Relative Feuchte in 10%, darunter Pseudopot. Temperatur in °C und wahre Temp. (°C) an den Hauptisobarenflächen.
Mittlerer Teil: HaHaHa = Höhen der Hauptisobarenflächen in dyn. Dekametern. HrHrHr = Abstand zwischen 500 u. 1000, 225 u. 500, 96 u. 225, 41 u. 96 mb-Fläche.
Unterer Teil: P_rP_rTTU_r = Druck, Temperatur und Feuchte an den markanten Punkten.
Klammern zeigen an, daß der Wert durch Verlängerung der Zustandskurve ergänzt ist.

	Ort / Kennziffer Höhe	Bardufoss 739	Bodo 010 5 m	Bergen 022 35 m	Kjeller 041 166 m	Hanstholm 183 29 m	Kopenhagen 181	Leeuwarden 010 2 m	Helder 291 52 m	Emden 154 2 m	Unterlüß 181 94 m	Swinemünde 466 10 m	Nest 366 2 m	Gerdauen 319 43 m	Nürburg 041 620 m	Stegen 020	Roesfeld 061	Erfurt 446 313 m	Berlin 440 57 m	Litzmannstadt 557 170 m	Krakau 553 216 m	Neisse 934	Freiburg 380	Reichenbach 495	München 414 336 m	Wien 501 187 m	Klagenfurt 500 464 m	Agram 905	Mailand 302 110 m	Venedig 312 10 m	Vicenza 750			Lorient 975
	yyG2G2	07 17		07 16	07 16		07 17	07 17	07 16	07 16	07 15						07 17	07 17				07 17					07 17	07 17						07 16
QQ TT	41	-		-	-		-	-	-	-	-						-	-				-					-	-						-
QQ TT	96	-		-	-63		-57	-57	-	-	-						-	-				-51					-	-						-
QQ TT	225	-60		-61	-63		-55	-66	-55	-60	-56						-62	-60				-62					-51	-						-55
QQ TT	300	-57		-48	-51		-51	7-52	-43	-50	-47						-49	-50				-52					-52	-						-46
QQ TT	400	-44		-35	-37		-39	7-36	5-31	-37	-33						-35	7-37				-49					-38	-						2-31
QQ TT	500	8-3[illegible]		4-24	17 19-27		23-31	14-23	-24	27-24	-24						-35	7 30-26				7 25-39					-39	-						5-20
QQ TT	600	2-23		28-46	8 20-22		7 19-25	7 31-14	8 31-15	7 24-17	-17						-17	6 24-20				8 14-31					9 14-27	-						3-10
QQ TT	700	5-21		23-11	8 11-19		7 10-20	7 15-9	-8	-10	7 16-15						-9	8 12-19				8 9-22					8 14-17	-						38-4
QQ TT	800	7-15		25-8	9 -14		8 8-13	8 20-4	9 22-4	-9	-8						9-3	5 12-10				7 5-15					7 13-9	-						30-0
QQ TT	900	7-9		12-8	6 6-7		9 6-8	8 16-2	8 19+0	-1	8 19-8						-2	7 14-3				7 3-9					6 11-2	-						-41
QQ	950	-		12	7		5	16	-	-	13						-	13				4					12	-						36
QQTrTr	Boden	-12		14+2	9-3		6-4	16+4	18+5	17+4	14+1						+9	14-1				5-7					11-8	-0						33+5
HaHaHa	41	-		-	.		(2108)	-	-	-	-						-	-				-					-	-						-
HaHaHa	96	-		(1590)	1565		1579	1586	(1604)	(1592)	-						(1595)	(1595)				1592					(1588)	(1585)						-
HaHaHa	225	1059		1070	1055		1045	1070	1085	1070	1066						1067	1050				1030					1050	1047						1095
HaHaHa	300	853		890	872		865	892	901	890	884						888	872				848					868	864						911
HaHaHa	400	659		698	685		676	702	705	699	691						712	681				664					679	677						718
HaHaHa	500	520		542	528		523	546	548	543	534						545	528				516					526	525						560
HaHaHa	600	394		409	398		395	413	416	411	403						411	398				391					399	399						415
HaHaHa	700	284		294	285		284	297	300	296	289						296	285				282					287	286						307
HaHaHa	800	186		192	183		186	195	197	194	198						193	186				185					188	187						204
HaHaHa	900	98		101	99		97	102	106	103	99						103	96				96					97	101						112
HaHaHa	1000	18.3		18.4	16.8		15.6	20.2	22.0	19.4	15.7						21.7	12.6				15.2					13.7	14.7						29.0
HrHr	41/96	-		-	-		(529)	-	-	-	-						-	-				-					-	-						-
HrHr	96/225	-		(520)	510		534	516	(518)	(522)	-						(526)	(534)				542					(538)	(539)						-
HrHr	225/500	539		529	522		522	524	530	527	532						525	523				514					524	523						533
HrHr	500/1000	502		524	512		508	526	526	524	518						523	515				501					512	511						531
P_rP_rTTU_r	Markante Punkte	.		.	-		-	-	.	-	-						-	-				.					-	.						-
		-		-	.		06561	-	-	-	77551						-	-				.					-	-						-
		-		-	-		06571	-	-	-	49551						-	-				-					-	-						-
		-		-	09691		27559	-	23541	-	21581						-	-				-					13591	-						-
		-		10590	11601		11591	10571	28961	-	26531						-	-				-					16541	-						-
		-		12691	15591		26571	75601	44891	-	28511						13561	12531				-					24501	-						-
		-		15601	20661		47811	27556	64647	17591	46701						17601	16541				-					28531	-						-
		-		20631	95811		68707	55707	67607	21631	55711						23531	18551				10511					44861	72971						10591
		28631		66611	57747		73698	63637	74551	54745	61681						54731	24641				33521					67821	21631						10691
		76598		68611	63698		87588	37599	77561	74571	76611						71561	34941				55866					59801	87569						16541
		99577		86549	73709		92580	84599	88540	78581	93548						82571	54767				77656					57791	96530						76614
		01581		44849	00027		07677	02069	03060	02069	01048						02075	92047				99527					95025	08000						03106

Höhenwinde

yy = Datum
GzGz = Uhrzeit (D.G.Z.)
Pi = Art der Messung C = Wolkenart Ep = Durchführung der Messung HgHg = Gipfelhöhe PiPi = Art der Messung
HpHp = Mittlere Höhe über NN
DpDp = Windrichtung (N = 36)
vp = Windgeschwindigkeit in Stufen für je 10 km

	Ort	Bardufoss 739	Bardufoss 739	Bodo 010	Bodo 010	Drontheim 017	Drontheim 017	Bergen 022	Bergen 022	Kristiansand 032	Kristiansand 032	Helsinge 519	Kjeller 044	Kjeller 041	Helsinge 319	Kopenhagen 181	Hanstholm 183	Hanstholm 183	Blaavandshuk 184	Blaavandshuk 184	Leeuwarden 010	Leeuwarden 010	Helder 291	Helder 291	Travemünde 130	Emden 154	Emden 154	Wunstorf 176	Wunstorf 176	Unterlüß 181	Unterlüß 181	Kjeller 041	Kopenhagen 181	Leeuwarden 010
	yyGzGz	07 17	08 05	07 17		07 17	08 05	07 16	08 05	08 05	07 17	08 05	07 16	07 15	07 17	07 17	07 05	08 05	07 14	08 05	07 12	07 17	07 16	08 04	07 14	07 13	07 17	07 16	08 05	07 15	08 07	08 04	08 05	08 05
	Pi C Ep HgHg oder PiPi	44	44	21280		70510	77	77	77	74690	76873	77	44	20828	77	44	77	77	24650	44	25836	99	88	88	28520	76820	44	88797	85714	77	77	44	88	99
HpHp DpDp vp	27 km																																	
	21																																	
	16																																	
	13																																	
	11							9.5 02 201																		36 140	9.4 04 200		11.7 36 170				10.5 35 80	
	9					34 150	32 80	6.5 32 460	34 260							8.9 36 250		36 110								35 180	36 180	8.7 36 170	36 160	6.3 36 180			36 90	36 150
	7	33 47		02 70		34 160	34 60	5.7 33 160	33 170	6.5 35 200	6.7 35 240	6.5 36 170			6.5 36 180	36 200	36 150	36 160		7.2 36 150			6.5 35 120			36 140	36 140	36 170	36 140	7.2 35 140	6.5 36 140		36 100	36 130
	5.5	36 30		04 90		35 100	32 70	4.9 33 130	32 130	35 150	35 140	36 90			36 140	36 130	36 120	36 130	4.8 35 190	36 130		35 90	35 100	35 100		35 130	5.3 36 130	36 140	36 140	4.3 35 130	35 120		36 100	35 90
	4	12 40	3.5 23 40	32 40		36 90	32 60	33 90	33 90	35 120	36 160	36 100			36 100	36 90	35 30	36 110	35 100	35 100		36 80	35 80	34 90		35 100	35 100	36 120	36 140	3.2 35 120	35 90		36 100	36 100
	3	15 20	23 40	34 40		34 40	32 50	33 70	33 70	35 50	36 80	36 80		2.7 02 30	36 70	36 70	35 30	36 90	36 80	36 50	35 90	30 70	35 70	34 90		36 70	35 90	35 90	35 100	34 60	35 80		36 70	35 80
	2	19 20	22 40	13 05		28 40	33 80	33 50	33 60	36 80	33 40	33 50	2.4 36 30	36 20	01 50	01 60	35 40	36 60	36 40	35 90	35 60	35 50	35 [illegible]	33 80	4.7 35 40	35 60	34 60	34 60	35 90	32 50	34 50	1.9 01 60	35 50	35 70
	1.3	20 20	20 40	13 10		24 40	32 70	32 30	33 40	01 50	29 30	31 40	30 10	34 30	34 40	01 40	36 30	35 50	35 30	34 40	35 40	4.5 34 50	34 40	34 80	35 80	35 40	33 40	34 50	34 70	30 40	32 30	36 40	34 50	34 70
	0.8	17 40	17 40	15 40		22 40	31 50	32 40	32 70	30 40	27 30	31 30	29 40	01 20	36 30	34 40	01 30	33 40	01 20	32 20	35 40	33 40	34 40	35 80	34 50	35 30	33 40	33 40	34 40	30 40	32 30	35 20	35 50	34 50
	0.5	16 05	15 10	18 40		24 40	31 20	31 05	32 20	36 40	19 40	30 50	30 40	05 40	36 20	36 40	02 40	33 30	01 40	28 20	35 40	32 40	34 30	30 50	33 30	34 30	32 40	33 30	34 10	32 30	32 30	36 10	29 30	35 50

	Ort	Hamburg 401	Emden 154	Westerland	Borkum 404	Helgoland 465	Helgoland 465	Brüsterort 305	Brüsterort 305	Pillau 310	Heiligenbeil 312	Gerdauen 319	Gerdauen 319	Danzig 405	Königsberg 422	Gotenhafen 550	Gotenhafen 550	Thorn 551	Düsseldorf 002	Bonn 022	Nürburg 041	Münster 067	Roesfeld 067	Gießen 363	Gießen 363	Köln 436	Essen 438	Dortmund 438	Siegen 020	Roesfeld 061	Oschatz 687	Gößen 231	Neisse 974	Stargard 249
	yyGzGz	07 17	08 05	08 05	07 16	07 10	07 16									08 04							08 05						08 05	07 17	08 05		07 17	
	Pi C Ep HgHg oder PiPi	88717	77	84280	76447	86707	87617									77							-						44	49	99		44	
HpHp DpDp vp	27 km																																	
	21																																	
	16																																	
	13																													01 120				
	11	01 210	36 190			10.3 01 190	12.4 01 190																							01 140	11.5 36 110			
	9	36 180	36 160			36 190	36 180									36 120							36 150							01 130	10 140			
	7	36 170	35 160	36 160		36 150	36 150									01 140							36 130							-	10 150			
	5.5	36 150	36 130	36 160		35 120	36 130									01 140							36 120							36 130	36 120			
	4	36 130	36 100	36 110		35 100	36 100									36 100							36 90							36 110	36 100			
	3	35 90	35 80	36 80		35 70	35 90									35 80							35 80							36 90	36 80		34 50	
	2	-	35 60	36 60		-	-									35 70							33 80						4.3 34 80	35 60	33 80		32 50	
	1.3	2.3 35 10	34 30	36 40	34 50	35 50	34 50									33 20							32 50						0.5 34 30	35 50	32 80		34 30	
	0.8	35 40	30 50	32 40	35 40	-										32 70							34 80						3.2 21 30	01 50	33 30		34 20	
	0.5	3.2 34 20	29 10	29 10	34 50	32 10	32 10									32 40							[illegible]						[illegible]	[illegible]	[illegible]		36 20	

werden ab 1.1.1940 bis auf
Gruppe verbreiteten Analyse
39 vom 21.12.1939).

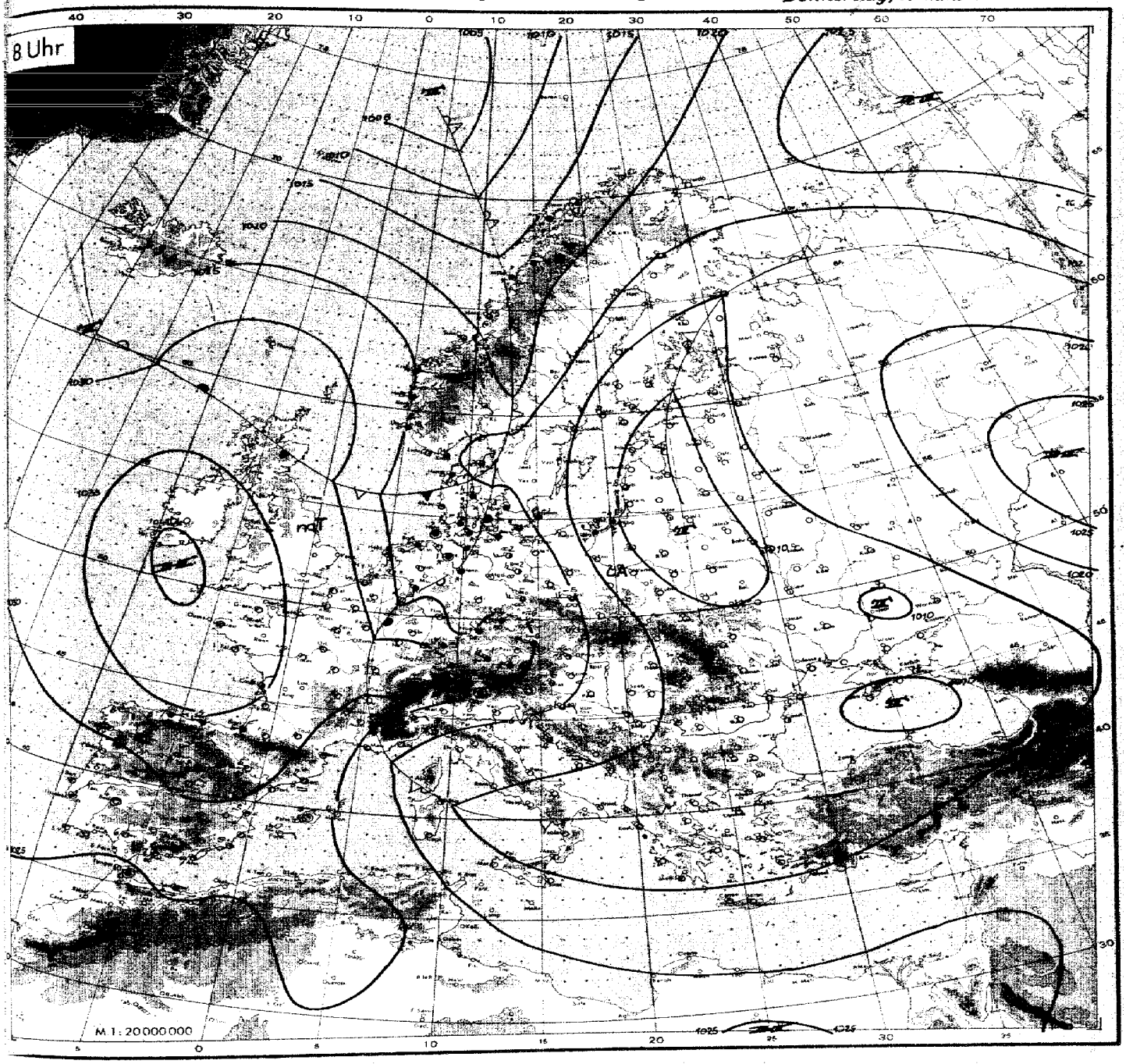

Wetterübersicht Donnerstag den 8. März 1945

Bei unverändertem, nur in der Höhe geringfügig abgeschwächtem, hohem Druck südwestlich Irland hat sich die atlantisch – westeuropäische Frontalzone erhalten. Sie erfuhr sogar durch den Zustrom festländischer Kaltluft an der Westflanke des westrussischen Tiefs eine neuerliche Verstärkung und dehnte zugleich ihr Starkwindfeld etwas ostwärts aus. So ist auch das Gepräge der herrschenden Nordweststeuerung das gleiche geblieben. Der Wanderung stärker ausgeprägter Druckwellen vom Mittelatlantik zum Nordmeer steht das Abtrennen schwächerer Fall- und Steigzonen zur Seite, die mit der nordnordwestlichen Höhenströmung nach Mitteleuropa driften. Entsprechend verbleibt auch bei der heutigen Lage das Muttertief weiter im Seegebiet vor Mittelnorwegen, und nur eine schwache Teilstörung ist über dem dänischen Raum in Bildung begriffen.

Die Vorläufer des heutigen Teiltiefs waren auf ihrer Wanderung nach Südosten gut zu verfolgen. Die gestern von Griechenland nach Nordafrika verlaufende Kaltfront ist über Benghasi verfallen. Die nächste muß heute Süditalien erreichen. Beide erhalten bewölktes Wetter mit einzelnen, teilweise gewittrigen Schauern über dem Mittel- und Ostteil des Mittelmeers aufrecht. Der norditalienische Raum hat bei scharfer Strömungskonvergenz, aber vielfach heiterem Wetter ein schönes Beispiel für Frontdurchgänge bei Nordfohn gezeigt. Entsprechend liegt das nördliche Alpenvorland unter dem anhaltenden Einfluß durch Stau wesentlich verstärkter Niederschläge, und die Schneedecke ist dort auf den Ebenen rasch wieder auf über 15cm angewachsen.

Im Laufe der Nacht hat die kontinentale Kaltluft von der Ostsee her Ost- und Mitteldeutschland überschritten, sodaß die Temperaturen mindestens im Osten nun auch tagsüber unter 0 Grad bleiben werden. Die Kaltluft selbst hat dort eine Mächtigkeit von über 3050m und flacht westwärts rasch auf 1000m ab.

In der Gesamtentwicklung hat sich seit gestern mit dem Versuch der beiden Hochdruckgebiete über Westeuropa und dem Eismeer, miteinander in Verbindung zu treten, eine Umstellung angebahnt. Wie häufig bei dieser Lage zeigt eine über Skandinavien hinwegführende Hochdruckbrücke über dem Nordseeraum so lange ihre schwächste Stelle, als hier noch Reste der vorhergehenden Frontalzone vorhanden sind. Sowohl von Westen wie auch von Nordosten einsetzender Druckanstieg wird aber hier alsbald die Frontalzone abschwächen und so die Brückenlage begünstigen.

gez. Brezowsky
Zentrale Wetterdienstgruppe

Donnerstag, den 8. März 19

Ausland

Gestern 14 Uhr

Bodenstationen: Küstenorte ○	Höhe m	JJJ	CC	wwVhN	DDFWN	PPPTT	UC app
Ingöy ○	4	005					
Tromso ○	102	008	00	00990	20300	22754	40801
Bodö ○	17	010	04	04991	06421	22354	60702
Nordöyan ○	37	014	24	02963	12413	21251	80903
Drontheim ○	64	017	86	02865	00087	21600	8X801
Krakenes ○	41	021	52	61754	16368	22103	0X804
Utsira ○	56	028					
Lister ○	9	030					
Färder ○	9	036	50	02964	00004	22801	70903
Aarhus ○	47	180	24	02854	04425	22803	50312
Kopenhagen ○	1	181	50	02844	04424	20001	80316
Skagen ○	3	182	75	02843	04304	22500	60106
Hanstholm ○	46	183	43	02752	06225	23402	65306
Hammershus ○	77	185	50	02845	04475	16600	00304
Helder ○	6	291	50	57248	30248	25806	00305
De Bilt	12	293	50	52436	28158	25805	00204
Mailand	119	302	10	04472	28502	13048	70604
Genua ○	2	305	70	05773	16203	15314	60703
Venedig ○	10	312					
S. Sebastián	258	350	5X	05648	22668	31707	8X900
Gijón	13	351					
Madrid	667	353	00	35790	28300	25012	40903
Sevilla	7	354	00	00890	32100	26919	30906
Almeria ○	65	355	10	04851	18311	24515	70907
Mahon	40	357	54	0853X	22314	23113	72909
Barcelona ○	42	358	60	00790	29200	22545	30804
Valencia ○	18	359					
La Coruña ○	57	362	50	01852	04302	32113	50801
Tetuan	85	028	30	01853	06313	25217	60904
Funchal ○	110	395					
Teneriffa ○	37	400	00	038X0	08100	22122	60702
V. Cisneros	6	404	00	009X0	10300	15828	20903
Budapest	130	541					
Canea	63	737					
Bergstationen:	Höhe m	JJJ	CC	wwVhN	DDFWN	PPPTT	UC app
Fanaraken	2072	024					
Svandals Flona	1065	026					

Gestern 19 Uhr

Bodenstationen	CC	wwVhN	DDFWN	PPPTT	UC app	RR
Ingöy						
Tromso	00	00990	11200	22356	40801	00549
Bodö	07	01892	06602	20255	60704	00569
Nordöyan	29	02962	14527	18551	8X807	00398
Drontheim	5X	02758	00028	19500	9X706	97049
Krakenes	52	62654	18468	19203	0X807	03261
Utsira						
Lister	57	03863	24428	23004	8X704	00380
Färder	51	02974	20225	21302	80805	00193
Aarhus	53	02853	02125	23300	70202	00280
Kopenhagen	50	02855	32405	21651	80315	00180
Skagen	05	02894	32104	22400	60902	00180
Hanstholm	03	02790	00026	23901	76901	– -
Hammershus						
Helder	50	05746	30558	26405	90402	93380
De Bilt	50	62734	30168	26107	90402	–
Mailand	00	00790	32400	13512	30305	00180
Genua						
Venedig	07	02790	08324	15208	86410	00370
S. Sebastián	8X	05648	02528	32507	9X10.4	92360
Gijón	63	05763	06414	24411	60401	00170
Madrid	00	00890	08300	25102	50400	00140
Sevilla	00	00890	00030	24621	30602	00230
Almeria	00	00890	18400	24215	70602	00280
Mahon	60	00890	32100	23312	70406	00170
Barcelona	00	05690	02100	23912	60403	00160
Valencia	00	04790	10400	27412	80305	00180
La Coruña	00	00890	04400	31541	50403	00380
Tetuan	40	01842	04212	24914	80401	00170
Funchal						
Teneriffa	00	009X0	08400	21517	70401	00170
V. Cisneros	00	009X0	02500	14427	20300	00290
Budapest						
Canea						
Bergstationen:	CC	wwVhN	DDFWN	PPPTT	UC app	RRTTE
Fanaraken						
Svandals Flona	02	72648	00018	96555	8X802	00569

Heute 2 Uhr

Bodenstationen	CC	wwVhN	DDFWN	PPPTT	UC app
Ingöy					
Tromso					
Bodö	00	01890	39702	16356	68811
Nordöyan					
Drontheim	5X	72558	00078	17054	9X803
Krakenes	52	61654	20468	21203	XX305
Utsira					
Lister					
Färder	5X	03852	26218	19103	8X603
Aarhus	5X	02754	26224	22951	8X903
Kopenhagen	00	00890	24100	21353	00904
Skagen	5X	03748	24216	20301	8X907
Hanstholm					
Hammershus					
Helder	50	02658	24368	27405	00905
De Bilt	50	05755	00067	38705	90002
Mailand	04	01661	00011	18003	40300
Genua	00	05790	04787	16807	50701
Venedig	50	62558	08528	20205	80342
S. Sebastián					
Gijón					
Madrid	00	00790	04300	07504	60202
Sevilla					
Almeria	00	00890	02200	25610	80801
Mahon	50	01753	65513	24110	60802
Barcelona					
Valencia					
La Coruña	00	00790	08400	32909	60302
Tetuan					
Funchal					
Teneriffa					
V. Cisneros					
Budapest					
Canea					
Bergstationen:	CC	wwVhN	DDFWN	PPPTT	UC app
Fanaraken					
Svandals Flona					

Heute 8 Uhr

Bodenstationen	CC	wwVhN	DDFWN	PPPTT	UC app	RR
Ingöy						
Tromso	02	04971	18901	16956	50806	00549
Bodö	5X	10867	06627	17255	6X209	00569
Nordöyan	30	10657	30677	18409	60218	03266
Drontheim	7X	02647	26477	20303	7X218	97519
Krakenes	54	02773	02365	26409	01210	61371
Utsira	5X	03438	32428	23505	9X312	02341
Lister						
Färder						
Aarhus	5X	54338	26368	20900	0X901	–
Kopenhagen	52	71654	22428	20650	9X800	97173
Skagen	25	02843	02215	19103	84402	97260
Hanstholm	5X	03774	32428	20803	97401	–
Hammershus	5X	xxxxx	28417	17852	0X602	00388
Helder						
De Bilt						
Mailand						
Genua	00	01990	65503	18410	43209	00462
Venedig						
S. Sebastián	5X	05648	02318	39905	0X301	00360
Gijón	79	05767	06117	34207	80401	00170
Madrid	00	09490	04200	31501	80203	00040
Sevilla	00	00890	32100	26606	70306	00050
Almeria	50	01835	02318	27509	80410	01280
Mahon	00	00890	65700	24311	00402	00100
Barcelona	00	09690	26900	26302	50102	00350
Valencia	00	00860	18205	27905	80306	00270
La Coruña	50	02752	08202	32308	60301	00370
Tetuan	50	02844	00015	26610	00405	00050
Funchal						
Teneriffa	00	00888	26280	21913	30201	00280
V. Cisneros	00	018X0	04212	16216	51402	00260
Budapest						
Canea						
Bergstationen:	CC	wwVhN	DDFWN	PPPTT	UC app	RRTTE
Fanaraken						
Svandals Flona	80	02546	28486	96891	70305	04578

Wolkenzugmessungen

yy = Datum
G2G2 = Uhrzeit (D.G.Z.)

HuHu = Höhe über NN
DpDp = Windrichtung (N = 36)
vp = Windgeschwindigkeit in Stufen für je 10 km/

Ort																
yyG2G2																
HuHu																
DpDp vp																

Höhenwinde

yy = Datum
G2G2 = Uhrzeit (D.G.Z.)

Pi = Art der Messung C = Wolkenart Ep = Durchführung der Messung HgHg = Gipfelhöhe PiPi = Art der Messung

HpHp = Mittlere Höhe über NN
DpDp = Windrichtung (N = 36)
vp = Windgeschwindigkeit in Stufen für je 10 km

HpHp DpDp vp

Ort	Märk. Friedld. 258	Mest 266	Nest 266	Kolberg 294	Stettin 404	Magdeburg 408	Lindenberg 425	Brandenburg 205	Berlin 440	Sta Ken 247	Stolp 457	Mockau 620	Nordhausen 636	Erfurt 646	Erfurt 646	Tschenstochau 182	Breslau 411
yyG2G2							48 05	99		07 45				07 47	08 05		
Pi C Ep HgHg oder PiPi							11			21516				44	77		
27 km																	
21 ..																	
16 ..																	
13 ..																	
11 ..								36 140									
9 ..								35 120						6.5 35 120			
7 ..								36 140						5.5 36 140	6.5 36 130		
5.3 ..								36 140						4.8 35 80	36 160		
4 ..							3.5 35 90	36 130						34 50	36 80		
3 ..							35 80	35 80						33 50	35 60		
2 ..							34 60	35 40						32 50	34 40		
1.3 ..							33 50	33 40		31 50				34 50	33 50		
0.8 ..							32 50	32 30		30 40				32 40	33 50		
0.3 ..							30 40	31 20		29 30				0.4 33 40	33 10		

Ort	Gleiwitz 454	Wer...ka 975	Posen 552	Litzmannstadt 557	Litzmannstadt 557	Libau 474	Rossach 751	Rosenborn 952	Reinsehle 456	Poßweiler 983	Wiesbaden 367	München 414	Stuttgart 443	Freiburg 580	Freiburg 580	Schweinfurt 702	Ne…
yyG2G2		08 09				08 04	08 05		07 46					08 45			
Pi C Ep HgHg oder PiPi		28206				81135	81690		–					99			
27 km																	
21 ..																	
16 ..																	
13 ..																	
11 ..																	
9 ..							8.6 35 230										
7 ..							35 140		36 120								
5.3 ..							36 130		36 80								
4 ..							36 140		36 70								
3 ..						01 50	36 140		34 60					34 40			
2 ..						01 50	34 86		34 40					34 50			
1.3 ..		0.6 33 30				–	34 60		35 40					23 50			
0.8 ..		0.4 32 20				01 50	33 40		36 40					27 30			
0.3 ..		0.2 32 20				03 40	0.9 33 20		36 30					0.6 27 10			

HpHp DpDp vp

Ort	Feuchtwangen 742	Fürstenfeldbruck 158	Lechfeld 767	Memmingen 775	Peking 564	Wien 501	Wien 501	Wien 501	Klagenfurt 502	Klagenfurt 502	Klagenfurt 502	Pilsen 446	Prag 849	Agram 705	Preßburg 480	Zipser Neudorf 486	Brüx 518
yyG2G2						08 09	08 08	08 05	08 05	07 47	08 09	08 05		07 17			
Pi C Ep HgHg oder PiPi						88630	26518	88	44	44	49	80870		88			
27 km																	
21 ..										19.2 35 130							
16 ..										15.0 34 70							
13 ..										11.0 34 70							
11 ..										9.0 35 160							
9 ..								04 120		7.0 35 150							
7 ..								35 100		5.3 35 130		7.5 02 100					
5.3 ..								34 90		4.0 33 110	36 120	35 110					
4 ..								34 80		3.0 32 70	36 100	35 70					
3 ..						2.8 34 70		32 80	32 50	2.3 32 50	36 80	35 60		34 50			
2 ..						34 60	2.6 32 60	33 70	31 50	1.8 35 80	33 80	35 30		34 80			
1.3 ..						32 40	32 40	33 70	29 30	01 20	32 50	34 80		35 50			
0.8 ..						33 50	33 70	34 60	31 40	03 30	33 30	34 10		01 40			
0.3 ..						33 40	33 60	33 50	0.5 00 40	0.5 33 30	34 30	34 05		02 44			

Ort	Wels 511	Wiener Neust. 820	Wiener Neust. 820	Mailand 302	Mailand 302	Horizont 975	50N 18E	51N 15E	55N 16E	52N 12E	52N 06E	52N 22E	52N 16E	53N 19E	57N 22E	52N 15E	52…
yyG2G2						07 19	08 03	08 03	07 19	07 17	07 19	07 14	08 06	08 06	08 09	08 04	08 …
Pi C Ep HgHg oder PiPi						44	–	–	77	–	–	–	–	–	–	77	[illegible]
27 km																	
21 ..																	
16 ..																	
13 ..																	
11 ..																	
9 ..											36 130						
7 ..								6.7 36 130	01 40		36 120		36 140	04 170	04 170		36 …
5.3 ..							33 60	36 100	36 70	01 50	36 110		36 110	04 180	01 120	35 100	36 …
4 ..							34 50	35 90	32 60	04 40	35 90		35 100	36 30	02 80	35 150	36 …
3 ..							35 30	35 80	35 60	36 50	35 80		35 50	35 60	02 60	34 130	35 …
2 ..						7.6 04 30	35 40	35 60	34 40	36 40	35 60		35 70	34 40	02 40	33 110	35 …
1.3 ..						04 30	34 30	1.5 35 40	34 50	36 60	35 40	7.2 29 30	34 60	33 60	02 40	32 90	36 …
0.8 ..						02 20	34 30	6.7 34 40	34 30	36 50	34 50	25 30	34 60	33 40	02 40	30 90	36 …
0.3 ..						35 20	–	0.4 36 40	04 30	36 [illegible]	34 40	29 30	27 40	33 30	36 40	29 40	28 …

Täglicher Wetterbericht

des Deutschen Reichswetterdienstes
Herausgegeben von der Deutschen Seewarte
Verlagsort Hamburg

gang: 70 Nr. 68
1

Freitag, den 9. März 1945

Erläuterung: Die Beobachtungen sind sämtlich in der Form der 1935 in Warschau beschlossenen Einheitsschlüssel wiedergegeben. Kurze Erläuterungen zu den einzelnen Ziffern werden zu Beginn jedes Vierteljahres beigegeben. Ausführlich finden sie sich in „Anweisung zur Verzifferung von Wettermeldungen", herausgegeben vom Reichsluftfahrtministerium. Alle Zeitangaben in DGZ.

Deutschland			Gestern 14 Uhr					Gestern 19 Uhr						Heute 2 Uhr					Heute 8 Uhr					
Stationsname: ∘ = Küste	Höhe m	JJJ	CC	wwVhN	DDFWN	PPPTT	UCapp	CC	wwVhN	DDFWN	PPPTT	UCapp	RR TnTn/SVs E	CC	wwVhN	DDFWN	PPPTT	UCapp	CC	wwVhN	DDFWN	PPPTT	UCapp	RR TnTn/SVs E
burg-Fu.	18	403	5x	84446	22478	22254	8x706	40	02754	28214	25104	82207	92261	01	05696	31320	31302	7x215	04	05992	26204	33952	98308	00523
burg/Fgh.	41	400	5x	03735	32558	22806	8x102												04	12845	26425	34550	40202	00540
	28	460	5x	03445	30478	31304	8x701	50	02775	32325	24904	80240	92540	50	34774	30424	31202	80311	57	07852	26304	38410	80306	00040
münde ∘	1	406	5x	68536	24478	20701	9x706	54	05754	32326	23272	8x205	96071	50	02653	32603	28401	60212	04	24792	28303	20901	40304	00470
na ∘	1	464	5x	03857	26437	20301	8x306	54	45653	32424	23903	10206	90260	02	20830	32600	28451	60344	50	03801	32527	29900	76308	00283
erland	16	461	5x	05647	30457	23204	9x403	50	05754	30424	26304	02344	00050	04	05692	00002	32502	80342	54	05692	26304	33803	02304	00040
goland ∘	50	465	01	05694	26824	35205	8x205	50	05642	30623	26924	96705	97360	00	05690	02300	32403	00340	00	04890	26303	35103	95406	-
kum ∘	6	401	57	05654	28627	27806	9x305	5x	05648	28628	28705	9x307	20360	00	05690	30560	33105	80309	54	05654	30445	35504	04306	00160
men	4	442	5x	52538	26358	24005	0x504	5x	05646	30378	25705	8x307	02060	50	05643	28128	31004	00310	50	05774	00024	34600	40310	00500
thorn	22	402	5x	05735	28728	-	-	5x	03448	32428	28706	8x305	94070	5x	02648	00048	32704	8x307	54	05635	28324	-	-	-
nold	178	187	5x	24545	24458	26003	9x205	5x	03745	21258	26904	8x209	03051											
nover	51	421	5x	05546	24378	24203	9x902	5x	61635	28358	25504	9x410	92064	5x	05635	30327	30824	9x222	04	05594	24402	25014	91212	00040
deburg	45	408																	5x	05600	26300	30450	52340	00540
sen	123	437												5x	05458	29858	32803	0x405						
ch	48	436																						
chen	202	407																						
ier	265	049																						
ssel	289	351	52	24525	30478	25701	9x703	5x	52725	28458	25903	6x402	22034	8x	03536	31858	30xxx	9x311	8x	05644	32384	34721	90313	-
nkfurt/M.	111	412	27	02755	48266	26205	80401							5x	05457	26227	34005	80125	54	05724	26325	34604	72308	-
brücken	189	441	50	52546	26267	xxx04	90300												50	05748	32328	30003	7x205	-
mberg	315	426						62	05645	26228	29802	80465	94124	6x	05648	30268	26835	8x306	43	25645	28288	33503	8x214	91044
nbad	538	516																						
ßburg	151	219																						
lingen	427	443												5x	05448	28228	xxx02	9x921						
drichshf.	400	444	52	62545	22478	27503	0x401							5x	05558	40428	32802	9x303	5x	05758	24428	34602	8x207	00044
nchen	529	414	5x	74458	24478	25604	8x201	5x	68548	26578	26314	0x103	05017	5x	05545	26428	27904	9x222	62	95534	26478	32401	9x212	97007
bruck	573	507	xx	77309	00079	25201	9x802	xx	77309	08479	25700	9x302	36019	xx	77309	28279	27453	9x300	xx	77309	08479	34400	9x214	xx509
nemünde ∘	3	455	67	02855	26427	20202	60803	5x	02848	30438	24204	9x304	9x350	50	02857	02427	27750	80311	50	22855	30685	30050	70306	97083
ttin	1	404	8x	02754	28436	49902	xx803	54	02745	28286	27504	8x306	00027	5x	05747	30227	26752	8x309	5x	23757	24177	29951	77313	00527
ow	70	450	5x	72548	24228	20450	8x406	5x	05735	32578	24704	0x407	-	00	75790	02220	25652	80340	07	22885	30205	29951	80307	09533
rlin	48	440	52	03856	24328	22003	6x905							5x	05655	32258	27750	8x217	5x	05645	28326	31751	9x212	95523
chkeuditz	131	449	77	05754	26438	23403	7x805							5x	05438	28428	27904	9x306	40	05753	30624	32651	82214	13543
furt	320	646	52	23745	24378	25403	9x390							5x	05665	28425	29002	9x408	52	21744	30484	33600	80344	97504
resden	230	410	80	05646	24326	22400	80004	5x	74328	26298	32050	0x302	-	50	35553	32373	26651	90312	54	05702	28423	30454	80313	01548
auen	449	458	5x	05754	26378	24851	7x402							5x	05456	28578	26353	9x205	57	03745	32828	32754	8x214	00530
ag	363	669	50	05664	26624	23900	50704	5x	74658	26528	23350	7x204	97024	5x	73658	32578	25251	8x711	5x	05644	02428	30953	7x845	95544
dweis	408	670	40	05754	08424	23450	80905	57	05754	28428	23050	77402	00208	5x	73438	64478	22904	8x764	57	05755	30478	28651	8x343	95547
nitz	263	676	84	02854	26525	xxx51	6xxxx	57	02855	26426	24451	5x205	00004	5x	72656	28126	21553	8x045	57	7255x	32476	27557	80213	-
ssau	302	665						52	03703	24328	25204	9x305	97024						52	42764	28514	30704	60307	01045
lzburg	434	508												5x	62548	20478	26702	9x300	30	20757	28477	30300	90416	10009
ien	157	501	40	02864	28524	-	-							5x	05568	24528	24804	6x302	5x	73768	28587	20354	75347	97518
raz	334	505	20	02854	28324	20204	x0405	27	03865	42228	22951	6x408	00077	50	05642	40244	23653	93866	50	72464	42477	25552	0x203	96547
lagenfurt	449	502	54	03883	00035	18405	82805	5x	40878	32428	19403	5x403	00007	50	01773	16403	23353	90203	50	22874	01004	24854	00307	00558
ügenwalde ∘	7	429																						
anzig	15	405	01	02745	32587	44755	70205							50	02754	32524	23554	60312						
Königsberg	20	422												50	09790	32300	xxx63	80311						
Memel ∘	3	447																						
Thorn	47	551																						
Posen	99	552																						
Grünberg/Schl.	148	420																						
Breslau	117	411	55	44676	26528	24451	7x700							50	05663	32283	33255	90328	55	xxxxx	38346	27252	8x113	-
Gleiwitz	255	454																						
Warschau	107	556																						
Bialystok	135	555																						
Litzmannstadt	176	557																						
Lublin	203	559																						
Krakau	216	561																						
Lemberg	330	571																						

Bergstationen:	Höhe m	JJJ	CC	wwVhN	DDFWN	PPPTT	UCapp	CC	wwVhN	DDFWN	PPPTT	UCapp	RRTTE	CC	wwVhN	DDFWN	PPPTT	UCapp	CC	wwVhN	DDFWN	PPPTT	UCapp	RRTTE
Sonnblick	3106	503	xx	77009	32499	86207	8x304	xx	77009	02379	87750	8x303	01669	xx	77009	24379	89066	8x301	xx	77321	24479	90267	8x306	27679
Zugspitze	2962	416	xx	77409	30679	08064	0x305	xx	77409	32579	04763	0x305	06039	xx	79221	12479	02622	0x401	xx	77135	32479	07364	0x313	28649
Zirbitzkogel	2397	506	50	41244	69744	52864	90203	xx	40104	01849	53863	0x201	00639	50	49144	61944	54052	90203	xx	77309	64649	55862	0x207	92649
Schneekoppe	1602	428	xx	46009	63979	xxx64	0x706							xx	77009	63979	34162	0x303	xx	77009	65879	33763	8x413	04649
Feuerkogel	1577	862						xx	77009	28577	39058	8x302	xx589											
Feldberg/Sch.	1493	427												xx	77009	64879	56752	0x303	xx	46009	32679	58455	00309	09559
Schöckl	1446	511						52	23438	32478	53858	8x205	94559											
Panzer	1214	519	5x	05738	28248	48757	9x201							xx	77409	24379	80254	9x310						
Fichtelberg	1213	419						xx	77009	28479	77556	0x303	04569						xx	46009	28649	83057	90244	24579
Hornisgrinde	1166	561						xx	07009	28477	42452	9x404	25509						xx	77009	02379	95053	8x307	-
Brocken	1141	418												xx	77009	65879	94557	8x307	00	49390	02743	95557	91243	82589
Wasserkuppe	923	423	xx	46009	22249	43252	0x403	xx	47009	32449	44351	0x304	01519	cx	46009	32549	16852	0x306	xx	46009	33249	20554	9x303	
Inselsberg	915	445	5x	46409	26479	40953	0x402							xx	77009	57979	44053	0x307	xx	46409	01843	47553	0x208	xx549
Kahler Asten	840	417	xx	46409	24399	20250	0x304	xx	47409	28649	32451	0x301	01009						xx	46409	28449	39353	9x308	-
Feldberg/Ts.	801	424																	xx	46009	30349	36451	8x307	-
Kalmit	673	397																						

Berichtigungen

Sämtliche Karten des „Täglic
weiteres nach der von der Ze
gezeichnet. (Erlaß RLM, LB

Wetterlage von gestern: Donnerstag, den 8 März 1945

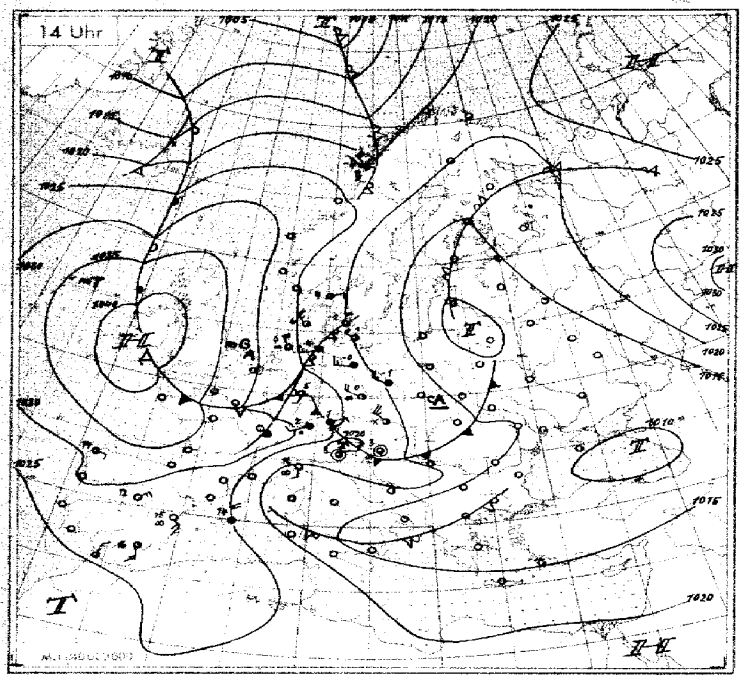

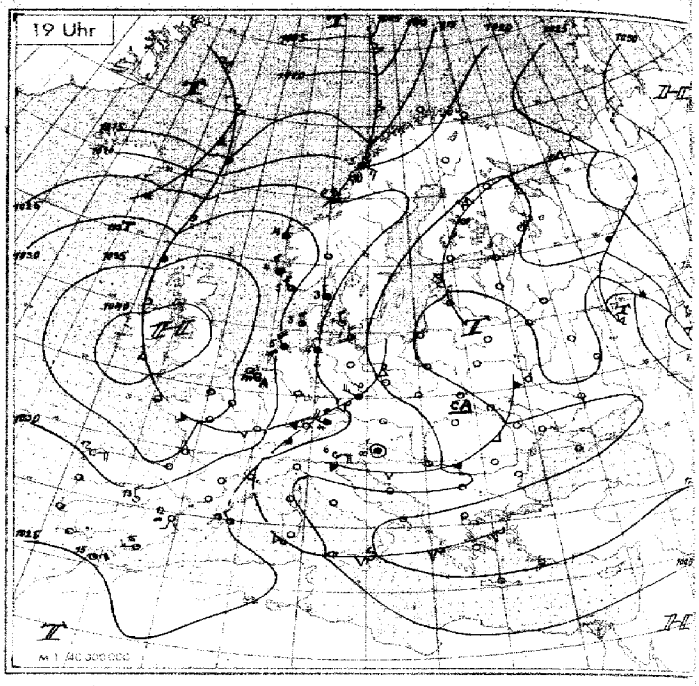

Wetterlage von heute nacht: Freitag, den 9. März 1945

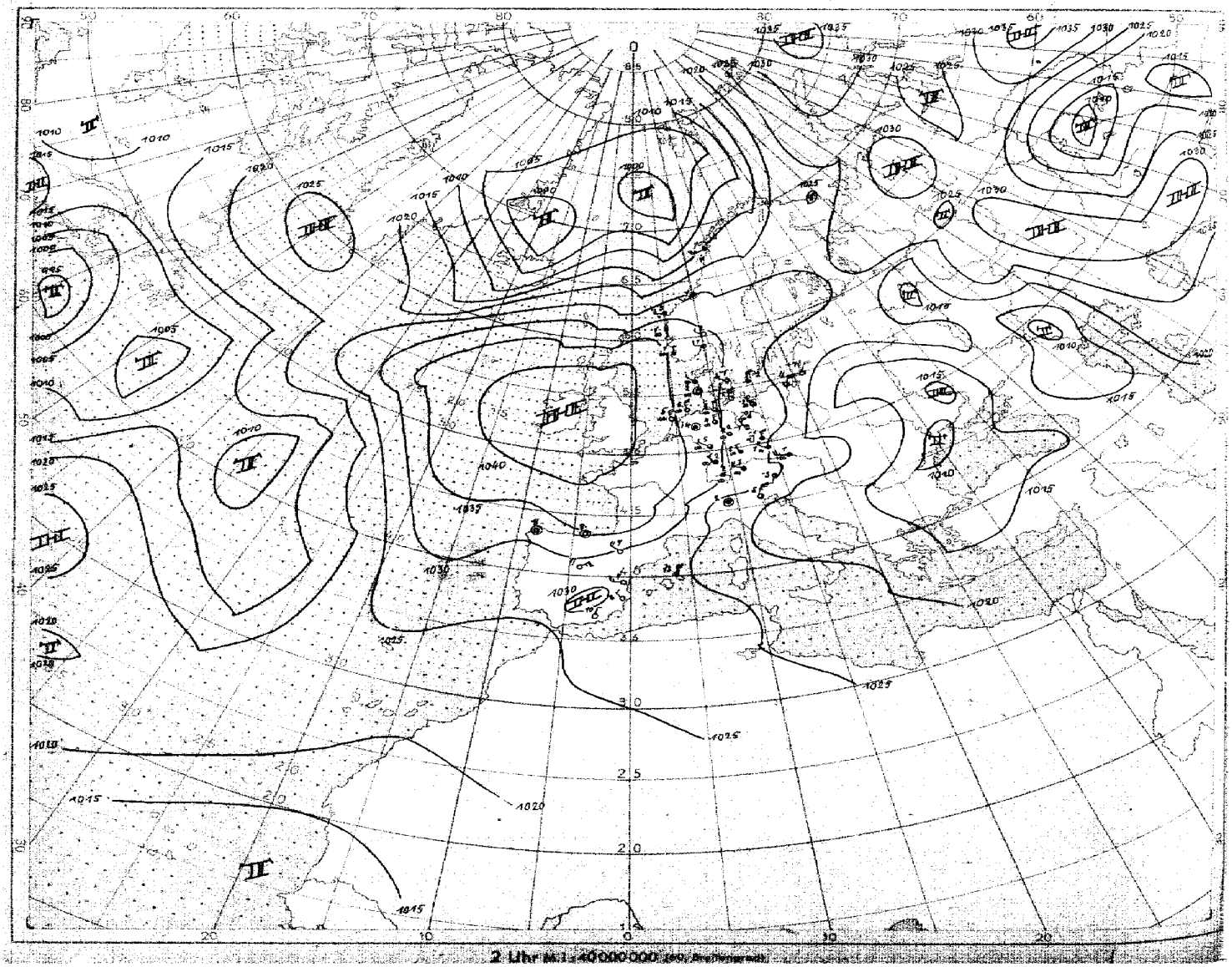

2 Uhr M.1:40000000 (60. Breitengrad)

Höhen-Aufstiege

1. Teil

Freitag den *9. März* 1945

Seite 5

heute

Schlüssel:
Kenngruppe: IIIGG $H_eH_eE_aT_tT_t$
$Q_iQ_aQ_oQ_iE_a$ $s_1 s_2 s_4$ G G
Q L L i i y y 9 G G
$H_{a4}H_{a6}H_{a8}H_{r1}H_{r4}$ $H_{r1}H_{r3}H_{r1}H_{r2}z_4$

Hauptisobarenflächen: $H_aH_aT_aT_aU_a$ … $H_aH_aT_aT_aU_a$ $H_aH_aT_aT_aU_a$ $H_aH_aT_aT_aU_a$ $H_aH_aT_aT_aU_a$ $H_aH_aT_aT_aU_a$ $H_aH_aT_aT_aU_a$
Markante Punkte: $P_iP_iTTU_i$ $P_iP_iTTU_i$ …
Pseudopot. Temperatur: $9Q_iQ_iQ_aQ_a$ $Q_iQ_aQ_aQ_iQ_i$ $Q_iQ_aQ_aQ_aQ_a$ IIIPiP

yy = Datum
GG = Uhrzeit (D.G.Z.)

Ort Kennziffer Höhe	Tromsö 008 100 m	Bodö 010 5 m	Drontheim 017 57 m	Bergen 022 35 m	Kristiansand 032 21 m	Kjeller 041	Hanstholm 180 29 m	Blaavandshuk 184 15 m	Leeuwarden 010 2 m	Helder 291 52 m	Emden 154 2 m	Helgoland 465 42 m	Unterlüß 187 94 m	Swinemünde 455 10 m	Hela 266	Bolanhafen 550 16 m	Wit-sau 031
yy G G		09 05	09 05	09 05	09 05			09 05	09 05		09 05		09 05	09 05		09 05	09 05
41		-	-	-	-			-	-		-		-	-		-	-
96		-	-	-	-			-	-		-		-	-		-	-
225		-		-45	-			-63	-		-64		-64	-		-51	-
300		-	-	-51	-50			-51	-53		-50		-52	-		-54	-
400		-36	-	-45	-33			-37	3-35		-33		-35	-39		-41	-37
500		27-33	-25	-33	-33			32-29	3-22		4-25		3-25	17-23		2-27	-31
600		39-33	-16	30-15	-15			31-11	5-14		30-14		17-17	22-14		10-24	-25
700		14-16	-9	21-13	-20			21-13	7-4		21-9		14-13	12-14		3-51	-24
800		14-9	-4	21-6	-3			19-6	4-3		-5		-10	9-5		-19	-21
900		11-5	9-4	-3	12-3			14-2	9-5		-3		-5	7-5		1-13	-15
950		4	-	-	13			15	-		11		-	2		-1	-
Boden		11+12	5-1	11-1	4-7			11+1	+2		12+2		5-2	7-[illegible]		-3-[illegible]	-13
41		-	-	-	-			-	-		-		-	-		-	-
96		-	-	-	-			-	-		(1598)		-	-		-	-
225		-	-	1074	(1077)			1071	-		1080		1063	-		1054	-
300		867	-	897	897			893	901		910		888	-		861	-
400		697	-	706	737			704	710		710		698	688		675	667
500		[illegible]	[illegible]	549	550			549	553		553		542	545		523	5[illegible]3
600		[illegible]		416	417			415	421		420		410	405		394	387
700		[illegible]		300	301			301	304		304		296	292		283	276
800		[illegible]	[illegible]	199	199			199	202		201		196	193		186	180
900		5[illegible]	10[illegible]	108	109			109	105		107		106	104		99	95
1000		7.9	17.5	25.3	24.9			25.6	27.4		29.5		29.4	22.[illegible]		19.1	17.2
41/96		-	-	-	-			-	-		-		-	-		-	-
96/225		-	-	-	-			-	-		(518)		-	-		-	-
225/500		-	-	525	(527)			522	-		527		521	-		514	-
500/1000		514	524	524	525			525	526		526		517	513		503	496
Markante Punkte		-	-	-	-			-	-		14681		-	-		-	-
		-	-	-	-			-	-		17601		-	-		-	-
		-	-	-	-			-	-		22041		24631	-		-	-
		-	-	-	24401			-	-		25501		49765	35961		-	-
		-	-	-	25581			46541	-		41824		53911	55952		12011	-
		-	-	-	35921			20551	-		62651		69421	65694		17601	-
		-	-	21671	56671			64637	-		66611		72692	74621		46971	40051
		-	-	65611	67627			68630	-		71572		74621	78641		45862	59981
		-	-	69611	74551			77557	30503		79541		76651	84611		54789	76491
		-	46787	56551	87541			83597	87585		96561		88541	67601		79706	92681
		52971	85511	96511	97011			99021	00018		94518		99511	49521		85681	97667
		01010	02019	02058	05579			03020	04058		05039		02529	05004		02579	02659

Ort Kennziffer Höhe	[illegible]	Helsinge 519	Norburg 347 620 m	Siegen 020	Erfurt 646 315 m	Berlin 440 57 m	Litzmannstadt 537 170 m	Krakau 551 216 m	Brieg 025	Neisse 974	Freiburg 580	Reichenbach 595	München 414 526 m	Pilsen 666 356 m	Wien 501	Klagenfurt 502 466 m	[illegible] 681
yy G G	09 05	09 0[illegible]		09 05	09 05				09 05	09 05		09 05		09 05	09 05	09 05	09 05
41	-	-		-	-				-	-		-		-	-	-	-
96	-	-		-	-				-	-		-		-	-	-	-
225	-	-		-62	-6[illegible]				-62	-62		-64		-60	-	-	-60
300	-51	-52		-50	-49				-51	-52		-52		-5[illegible]	-5[illegible]	-54	-54
400	3-33	-37		5-34	-35				-34	6-42		-35		-39	-42	-3[illegible]	5-39
500	3-25	-26		15-22	-25				5-25	3-21		[illegible]-27		25-28	-2[illegible]	35-28	4-29
600	3-29	-19		29-23	25-19				24-18	21-22		14-19		22-20	-24	20-23	27-27
700	17-19	-15		25-9	5-17				17-14	11-15		20-14		15-15	-17	18-14	4-15
800	[illegible]-11	-12		36-8	4-8				3-9	5-17		32-5		[illegible]-11	-14	10-9	8-13
900	8-5	-5		13-1	14-8				4-6	[illegible]-12		17-[illegible]		[illegible]-6	-6	15+2	[illegible]-6
950	10	-		13	14				8	2		1[illegible]		11	-	13	9
Boden	3-4	5-1		13+1	13+1				6-2	1-7		15-[illegible]		11-8	5-4	9-6	10+4
41	-	-		-	-				-	-		-		-	-	-	-
96	-	-		-	-				-	-		-		-	-	-	-
225	(1066)	1060		1077	1067				1062	1047		1067		1059	(1038)	-	1053
300	888	883		898	888				884	867		880		877	864	873	876
400	697	694		707	698				694	682		701		690	679	687	688
500	541	539		550	542				539	530		547		[illegible]	529	535	536
600	409	408		417	410				409	401		414		406	398	405	405
700	295	294		301	297				295	290		300		29[illegible]	286	292	293
800	195	194		200	197				194	193		203		194	185	192	193
900	135	105		109	106				105	104		09		104	99	105	104
1000	[illegible]	20.5		26.0	25.5				22.8	25.7		26.0		23.0	18.0	17.[illegible]	17.8
41/96	-	-		-	-				-	-		-		-	-	-	-
96/225	-	-		-	-				-	-		-		-	-	-	-
225/500	(521)	521		[illegible]	525				513	511		522		517	(513)	-	5[illegible]9
500/1000	518	517		518	519				517	504		520		514	510	507	513
Markante Punkte	-	-		-	-				-	-		-		-	-	-	-
	-	-		-	-				-	-		-		-	-	-	-
	-	-		-	-				-	-		-		-	-	-	-
	-	-		-	-				29651	18011		-		-	-	-	36411
	-	26621		-	-				26591	20611		-		-	-	-	42603
	-	44811		19681	23601				56911	28541		27591		23601	-	-	44611
	-	56701		26571	45791				68655	32021		44901		25611	28601	-	32601
	-	68641		66617	65638				72648	35501		64664		45811	51971	-	64710
	25601	77351		77609	69686				79599	84729		68650		93637	62891	64963	75029
	66644	88652		83769	88557				85581	78698		78599		97640	75671	89519	86430
	01500	97511		86569	95029				01309	95579		95019		97049	86059	36517	98510
	05759	03019		99029	99029				[illegible]	00558		96049		98000	00018	46517	07009

Aufstiege mit Positionsangaben

Länge und Breite

Flugzeugaufstiege

heute / gestern

yy = Datum
GG = Uhrzeit (D.G.Z.)

Ort Kennziffer Höhe	Mailand 302 110 m	Venedig 312 10 m	Vicenza 752	Agram 7[illegible]	53 N, 14 E	48 N, 18 E	57 N, 12 E	48 N, 17 E	heute: Neuruppin 214	Pardubitz 028	Hamburg 403	München 414	Lindenberg 405 122 m	gestern: Kitzingen 717	München 414	Neuruppin 214	Lindenberg 405 122 m	Erfurt 646	Münster 467
yy G G				09 05	09 05	09 07	08 17	08 12	09 07	09 06	09 07	09 07	09 06	08 19	08 17	08 18	08 19	08 17	08 17
41				-	-		[illegible]	.	.	.	.	.	.	.	.	.	.	.	.
96				-	-		-54	-56	.	.	.	.	.	.	.	.	.	.	.
225				-	-	.	-64	-56	.	.	.	.	.	.	.	.	.	.	.
300				-57	-49	-54	-57	-53	.	.	.	.	.	.	.	.	.	.	.
400				-42	-37	-40	-42	-41	.	.	.	.	.	.	^{9}-48	.	.	.	.
500				24-31	^{8}-29	-30	-31	-31	^{1}18-26	25-	.	^{9}21-29	.	-	^{0}28-28	^{5}17-28	.	^{7}26-29	^{6}30-[illegible]
600				^{0}17-23	-20	-22	-25	-24	^{2}12-19	^{7}16-23	^{6}29-15	^{9}23-20	27-21	-	^{0}24-20	^{8}24-19	^{8}20-23	^{6}24-17	^{4}[illegible]
700				^{0}16-16	-15	-15	-17	-18	^{2}15-14	^{9}13-18	^{4}29-10	^{9}15-17	^{9}15-17	^{5}22-10	^{0}22-12	^{8}20-15	^{8}16-16	^{4}18-13	^{3}23-[illegible]
800				^{9}16-8	-11	-11	-17	-12	^{8}8-13	^{8}7-14	^{8}11-11	^{0}12-[illegible]	^{8}-12	^{0}19-7	^{0}17-8	^{0}15-10	^{4}9-11	^{5}16-8	^{3}12-4
900				^{7}15-1	^{9}-1	-6	-14	-7	^{6}14-8	^{8}12-10	^{6}11-3	^{9}13-4	^{0}14-10	^{9}17-1	^{9}15-5	^{0}11-5	^{9}6-8	^{2}11-5	^{9}13-3
950				9	.	.	.	.	3	5	9	14	4	17	14	11	8	12	12
Boden				7-3	5+5	10	.	.	1-4	2-8	1-4	14-1	5-4	16+3	14+0	10-0	10-0	13+0	16+2
41				.	.	.	-	.	.	.	.	.	.	.	.	.	.	.	.
96				-	.	.	1562	1578	.	.	.	.	.	.	.	.	.	.	.
225				(1046)	(1042)	-	1031	1045	.	.	.	.	.	.	.	.	.	.	.
300				868	870	873	852	865	.	.	.	.	.	.	.	.	.	.	.
400				683	690	684	668	678	.	.	.	.	.	.	692	.	.	.	.
500				531	536	53[illegible]	516	526	538	(539)	(548)	538	.	.	528	534	.	535	542
600				403	405	402	388	379	407	400	415	408	403	.	408	402	400	40[illegible]	413
700				291	292	287	277	286	293	288	300	296	291	297	294	288	287	29[illegible]	298
800				191	193	190	180	187	193	189	199	196	191	195	193	188	187	195	196
900				90	104	97	93	98	104	101	108	106	103	104	103	98	98	102	105
1000				17.5	27.4	17.4	13.4	16.5	23.2	20.6	25.9	23.6	23.0	20.7	20.0	19.[illegible]	17.[illegible]	19.[illegible]	22.1
41/96				.	.	.	.	.	.	.	.	.	.	.	.	.	.	.	.
96/225				.	.	.	531	532	.	.	.	.	.	.	.	.	.	.	.
225/500				(514)	(526)	.	515	519	.	.	.	.	.	.	.	.	.	.	.
500/1000				514	515	515	503	500	515	(508)	(512)	515	.	.	518	518	.	5[illegible]	5[illegible]
Markante Punkte				.	.	.	.	.	.	.	.	.	.	.	.	.	.	.	52764
				.	.	.	.	.	.	.	.	.	.	.	.	.	.	.	53765
				.	.	.	.	.	.	.	.	.	.	.	.	.	.	.	54712
				.	.	.	.	.	50773		.	.	.	.	.	.	.	49808	57601
				.	.	.	15561	09561	55722		54717	.	47698	.	.	.	.	62876	68411
				.	.	.	43881	13561	56753		62657	.	49685	.	12849	.	.	66653	76645
				.	.	.	51801	16561	64662		74583	.	71690	.	53790	.	.	68611	77642
				.	.	.	54797	26561	72637		77664	48519	76667	.	72610	51759	.	71645	85656
				26591	.	.	54771	27531	77651		82575	61479	82612	67934	76610	67778	62718	75607	[illegible]
				27591	25561	.	86661	30531	81587		91526	64195	85640	72586	79580	75619	86648	78590	95512
				93656	68661	34981	87661	[illegible]	99548		01024	[illegible]	99550	74600	86540	85550	87638	85660	[illegible]
				01098	62529	01048	00547	55528	02599		09555	97010	01519	00040	86019	01210	01500	[illegible]	[illegible]

Hamburg 09 07: [illegible]

[illegible] 09 07: [illegible]

Neuruppin 09 57: ab-2?, Spur, FS 24 im E, 1/10 30m, Sc 13, 8/10 Sc 14-2?, 1/10 C, Cs [illegible]

Lindenberg 07 06: 1/10 Sc.

Pardubitz 09 06: [illegible]

Lindenberg 08 19: [illegible] 1/10 St, FS in 070, Niesel.

Kitzingen 08 19: [illegible]

Münster 08 17: [illegible]

Erfurt 08 17: [illegible]

München 08 17: [illegible]

Karten vom Frühtermin

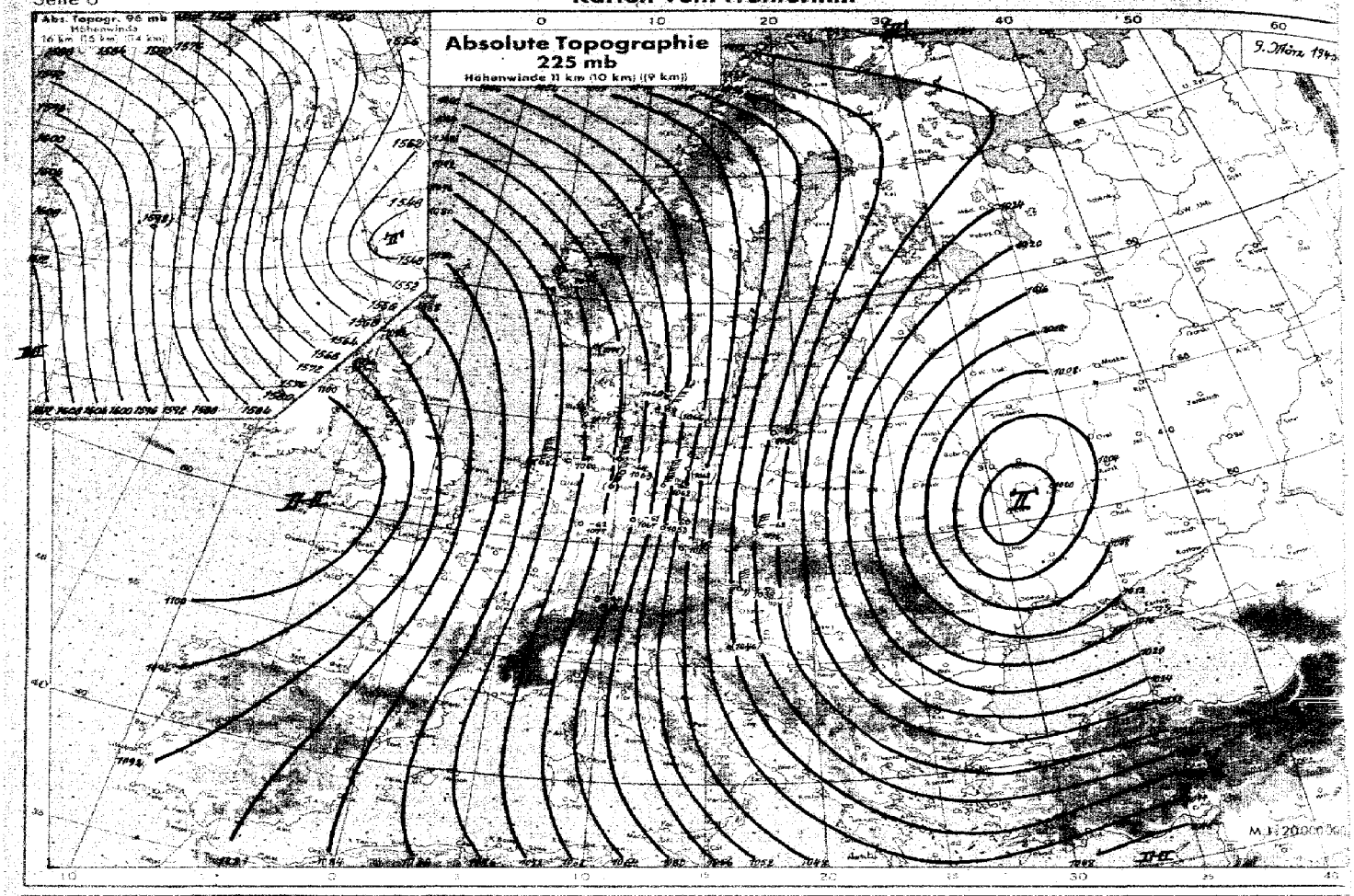

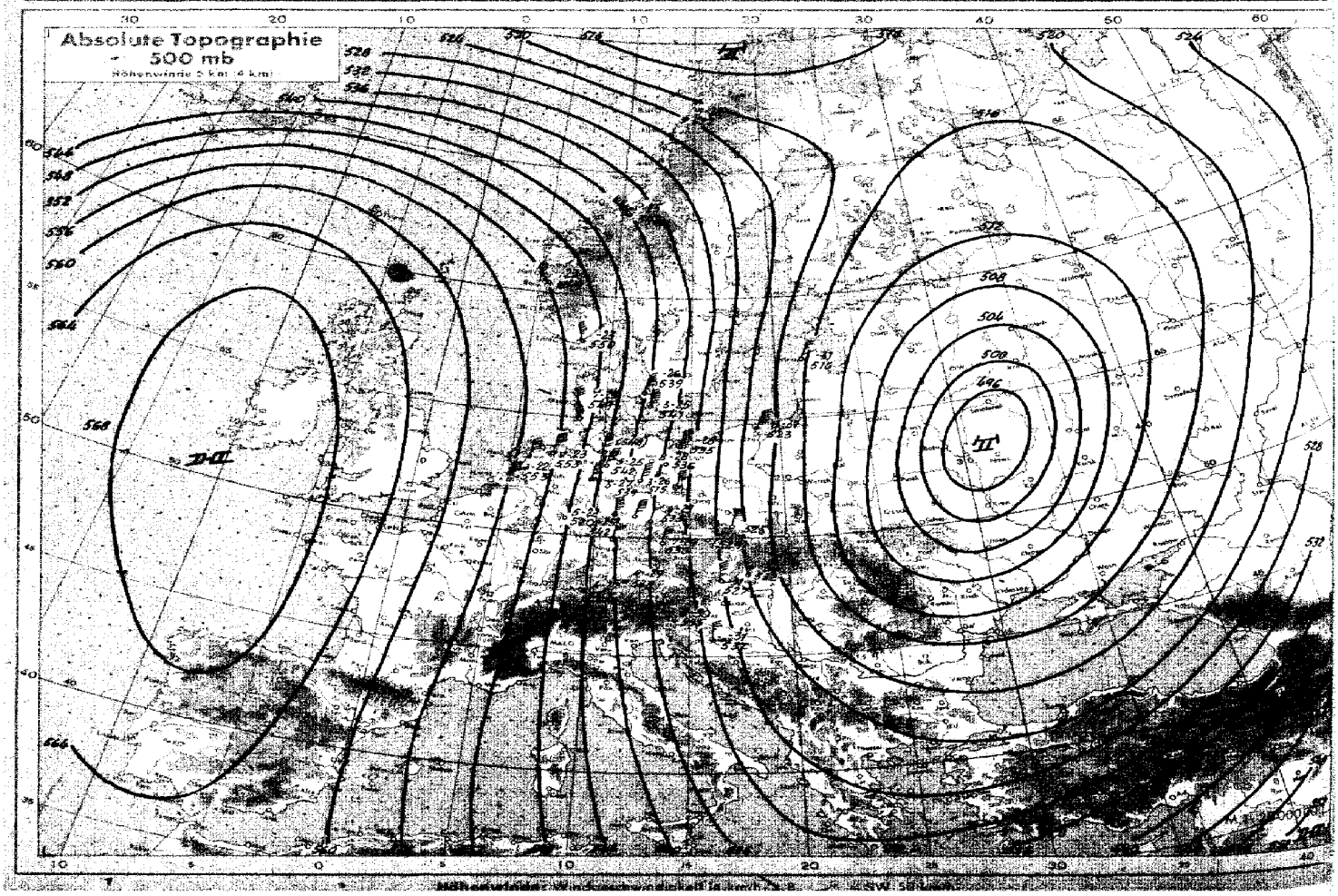

Karten vom Frühtermin



3-stündige Bodendruckänderung seit heute 5 Uhr in Millibar

24stündige Bodendruckänderung seit gestern 8 Uhr in Millibar

Nr. 68

Höhen-Aufstiege

2. Teil

Freitag, den *9. März* 194

Seite

Vortag

yy = Datum
G_1G_1 = Uhrzeit (D. G. Z.)

Oberer Teil: $\overset{U}{QQ}TT$ = Relative Feuchte in 10 %, darunter Pseudopot. Temperatur in °C und wahre Temp. (°C) an den Hauptisobarenflächen.
Mittlerer Teil: $H_aH_aH_a$ = Höhen der Hauptisobarenflächen in dyn. Dekametern. $H_rH_rH_r$ = Abstand zwischen 500 u. 1000, 225 u. 500, 96 u. 225, 41 u. 96 mb-Fläche.
Unterer Teil: $P_tP_tTTU_t$ = Druck, Temperatur und Feuchte an den markanten Punkten.

Klammern zeigen an, daß der Wert durch Verlängerung der Zustandskurve ergänzt ist.

	Ort / Kennziffer Höhe	Bardufoss 739	Bodø 010 5 m	Bergen 022 35 m	Kjeller 041 188 m	Hanstholm 183 29 m	Kopenhagen 181	Leeuwarden 010 2 m	Helder 291 32 m	Helsinge 349	Unterlüß 181 94 m	Neise 445	Goren… 580	Windau 475
	yy G_1G_1	08 17		08 16	08 16	08 16	08 17	09 17	08 16	08 16	08 16	08 10	08 16	08 16
$\overset{U}{QQ}$TT	41	-				-			-	-	-		-	-
$\overset{U}{QQ}$TT	96	-		-	-	-	-57	-	-	-58	-	-	-	-
$\overset{U}{QQ}$TT	225	-		-59	-64	-61	-58	-46	-61	-57	-59	-60	-59	-
$\overset{U}{QQ}$TT	300	-55		-49	-49	-48	-51	-50	-48	-50	-46	-48	-50	-
$\overset{U}{QQ}$TT	400	-44		-37	-37	-35	6 -40	2 -34	2 -32	-40	-34	-35	-42	-40
$\overset{U}{QQ}$TT	500	8 32-32		8 31-26	5 28-27	4 31-25	28-27	2 32-22	34-24	-28	30-26	2 31-24	26-29	-31
$\overset{U}{QQ}$TT	600	9 18-13		4 26-17	5 23-18	4 35-17	7 23-20	2 21-14	27-14	-20	5 27-17	3 20-15	-22	-25
$\overset{U}{QQ}$TT	700	0 16-12		4 50-11	7 16-16	6 16-12	8 19-13	2 21-7	-7	-14	-11	-10	10-20	-21
$\overset{U}{QQ}$TT	800	9 11-11		-7	6 11-10	-8	0 14-10	3 21-1	-1	-7	-7	-6	8 16-16	-18
$\overset{U}{QQ}$TT	900	8 5-8		-4	5 12-2	7 14-1	9 9-5	9 15-2	9 14-3	-6	0 17-2	-2	9 5-10	-16
QQ	950	5		-	12	14	9	16	14	-	16	-	4	-
QQT_1T_1	Boden	0-9		11+2	10-6	14+2	10-0	17+4	7-4	9-1	15+3	13+2	4-14	-2-10
$H_1H_1H_1$	41	-		-	.	-	(2104)	.	-	(2105)	.	-	-	-
$H_aH_aH_a$	96	-		(1596)	(1566)	-	1575	-	-	1577	-	(1597)	(1569)	-
$H_aH_aH_a$	225	-		1073	1061	1069	1054	1078	1054	1057	1072	1069	1056	-
$H_aH_aH_a$	300	860		893	882	888	874	901	904	876	889	889	883	-
$H_aH_aH_a$	400	675		702	692	697	686	710	711	686	696	693	673	669
$H_aH_aH_a$	500	525		546	538	540	533	563	553	533	540	542	520	516
$H_aH_aH_a$	600	396		414	406	408	403	410	420	402	409	409	393	388
$H_aH_aH_a$	700	284		299	293	294	289	303	304	289	294	293	291	277
$H_aH_aH_a$	800	185		198	193	193	188	199	201	189	192	191	181	180
$H_aH_aH_a$	900	95		107	103	103	99	107	109	99	101	100	93	93
$H_aH_aH_a$	1000	14.7		24.4	19.9	19.3	16.8	23.6	26.1	17.1	18.3	17.3	12.2	14.1
H_rH_r	41/96	-		-	-	-	(524)	-	-	(526)	-	-	-	-
H_rH_r	96/225	-		(523)	(507)	-	524	-	-	520	-	(529)	(532)	-
H_rH_r	225/500	-		526	523	528	521	526	551	524	531	527	516	-
H_rH_r	500/1000	510		522	518	521	516	531	527	516	522	524	508	502
$P_tP_tTTU_t$	Markante Punkte	.		-	-	-	-	.	.	06671	20891	11951	-	-
		.		-	-		-	-	17531	12591	63911	17631	-	-
		.		-	.		-	.	19631	16611	37801	20661	16641	-
		.		-	-	-	08581	-	24411	18601	43811	28531	18571	-
		-		11531	-	22621	11601		41812	20621	47171	53651	19516	-
		27941		19591	16461	62951	12581	-	48741	23571	59727	43817	37591	40931
		33501		21611	19661	87901	20591	-	54713	27911	65631	46781	48516	72201
		41901		33961	20691	47773	25571	21641	64611	47821	64451	52713	47756	65771
		54756		46787	44675	65707	64667	73661	86561	55731	77571	60663	69712	76701
		67700		61642	75467	87651	75599	83005	91529	94571	87581	06631	12708	13691
		75630		93081	99055	85055	93560	89509	98047	95558	90510	06611	19679	95601
		01567		22066	00041	22058	02028	06068	03073	01078	71030	02039	01529	00567

	Ort / Kennziffer Höhe	Nürburg 041 690 m	Siegen 860	Essen 437 85 m	Erfurt 644 313 m	Berlin 440 37 m	Litzmannstadt 557 120 m			Freiburg 880	Reichenbach 895	München 414 526 m	Wien 801 157 m	Klagenfurt 502 464 m	Budapest 541 472 m	Malmö 302 110 m	Venedig 312 10 m	Vicenza 782	Brandenburg-Briest 206	041	765
	yy G_1G_1				08 17								08 17	08 17					08 17	08 17	08 17
$\overset{U}{QQ}$TT	41				-								-	-					-	-	-
$\overset{U}{QQ}$TT	96				-56								-51	-53					-	-	-
$\overset{U}{QQ}$TT	225				-62								-55	-58					-57	-	-
$\overset{U}{QQ}$TT	300				-50								-52	-51					-53		-47
$\overset{U}{QQ}$TT	400				6 -36								-40	-38					-54	-52	5 -39
$\overset{U}{QQ}$TT	500				9 30-27								-38	7 26-29					8 26-29	4 20-24	5 22-32
$\overset{U}{QQ}$TT	600				5 28-17								-21	8 23-21					9 23-20	9 25-12	4 20-22
$\overset{U}{QQ}$TT	700				7 23-11								-16	8 19-14					8 17-15	4 25-2	8 14-17
$\overset{U}{QQ}$TT	800				0 18-7								-14	8 17-7					9 15-8	7 22-2	8 11-11
$\overset{U}{QQ}$TT	900				6 15-2								-6	5 15+1					9 12-4	8 14-2	0 8-5
QQ	950				15								-	15					11	14	9
QQT_1T_1	Boden				13-0								6-9	15-9					10+0	13+2	10-4
$H_1H_1H_1$	41				-								-	-					-	-	-
$H_aH_aH_a$	96				1593								1591	1592					-	-	-
$H_aH_aH_a$	225				1066								1050	1066					1051	-	(1061)
$H_aH_aH_a$	300				887								870	876					873		874
$H_aH_aH_a$	400				696								682	687					687	704	683
$H_aH_aH_a$	500				541								529	534					534	548	530
$H_aH_aH_a$	600				409								399	404					404	416	400
$H_aH_aH_a$	700				295								286	291					291	300	288
$H_aH_aH_a$	800				193								183	190					190	192	180
$H_aH_aH_a$	900				102								98	99					105	107	99
$H_aH_aH_a$	1000				19.2								16.4	15.1					17.4	23.2	17.0
H_rH_r	41/96				-								-	-					-	-	-
H_rH_r	96/225				527								541	536					-	-	-
H_rH_r	225/500				525								521	521					517	-	(531)
H_rH_r	500/1000				522								513	519					517	524	513
$P_tP_tTTU_t$	Markante Punkte				10551								-	-					-	-	-
					13551								.	.					.	.	.
					20611								15521						-	-	-
					23621								17991	.					.	.	.
					33951								24571	-					.	.	.
					41858								28931	-					-	40831	
					47798								53751	14521						48771	-
					54679								64491	19548						53715	25891
					68639								68661	24591						58705	45939
					72589								75471	26671					14521	82559	64734
					74609								95521	74620					85581	84027	64718
					99029								00816	75054					02090	02067	01036

Höhenwinde

yy = Datum
G_2G_2 = Uhrzeit (D. G. Z.)

Pi = Art der Messung C = Wolkenart Eo = Durchführung der Messung HgHg = Gipfelhöhe PiPi = Art der Messung

HpHp = Mittlere Höhe über NN
DpDp = Windrichtung (N = 36)
Vp = Windgeschwindigkeit in Stufen für je 10 km/h

HpHp DpDp vp	Ort	Bardufoss 739	Tromsö 008	Bodø 010	Bodø 010	Drontheim 017	Drontheim 017	Bergen 022	Bergen 022	Kr(H)… 031	Kristiansand 032	Kristiansand 519	Helsinge 519	Kjeller 041	Kjeller 041	Kopenhagen 181	Hanstholm 183	Blaavhuk 184
	yy G_2G_2	08 17				08 17	09 05	08 16	09 05	09 05	08 17	09 04	08 16	08 13	08 16	08 17	08 16	09 05
	Pi C Eo HgHg oder PiPi	44				78210	77	77	17	77	76800	77	77	18226	44	44	77	44
	27 km																	
	21 ..																	
	16 ..																	
	13 ..																	
	11 ..					10.8 34 180												
	9 ..					34 170			34 70		36 190	8.8 36160				8.8 35 140	36 120	8.3 36130
	7 ..					34 130	32150		3490	35130	35 120	36120	36 110			35 130	36 130	36120
	5.5 ..					34 80	31180	35 140	3390	34110	35 180	01130	36 110			36 120	35 110	35100
	4 ..					33 70	-	04 90	3280	3380	35 110	01100	35 90		3.2 36 100	35 110	36 110	3580
	3 ..					35 60	-	34 90	3060	3660	35 50	0140	35 90		01 60	35 80	35 30	3410
	2 ..					33 50	-	34 70	2960	3560	35 30	3690	04 80	2.1 01 80	01 70	36 60	34 30	3550
	1.5 ..	28 30				02 50	-	35 40	3740	3440	03 40	3690	02 70	36 80	36 40	01 50	05 30	3310
	0.8 ..	01 30				01 40	3590	35 80	2410	3540	32 40	[illegible]	[illegible]	35 70	36 70	36 10	05 30	3210
	0.3 ..	34 30				29 30	3480	35 30	2010	0105	32 40	[illegible]	34 30	02 20	36 40	35 30	34 30	3530

HpHp DpDp vp	Ort	Blaavhuk 184	Blaavhuk 184	Leeuwarden 010	Leeuwarden 010	Helder 291	Kopenhagen 181	Travemünde 130	Emden 154	Emden 154	Wunstorf 176	Wunstorf 176	Unterlüß 181	Unterlüß 181	Wesendorf 175	Emden 154	285	42
	yy G_2G_2	08 14	08 17	08 17	09 05	08 16	09 05	08 16	08 16	09 05	08 16	09 05	08 16	09 06		09 05		08 17
	Pi C Eo HgHg oder PiPi	21872	23270	99	99	-	88	24528	-	00350	86834	86712	77	77		77		81775
	27 km																	
	21 ..																	
	16 ..																	
	13 ..																	
	11 ..						05160			8.9 36120	9.0 36 170					8.9 36100		36 160
	9 ..				36110		01160		8.5 36 180	7.6 01130	7.9 36 150					01130		[illegible]
	7 ..	6.4 34 90	6.5 35 150	35 130	35110		36130		36 150	5.3 36110	5.7 35 120	01160	35 170	6.5 01 190		01110		[illegible]
	5.5 ..	34 100	35 140	35 100	36100	35 120	36130		36 130	4.6 0190	4.2 35 140	01160	35 140	01140		0190		[illegible]
	4 ..	35 100	35 100	35 100	35100	34 90	36100		35 110	3.3 0170	3.9 35 110	01120	35 110	01110		0170		[illegible]
	3 ..	35 50	35 80	35 40	0170	35 80	0190		35 90	2.3 3660	34 70	0190	35 80	3690		3660		[illegible]
	2 ..	36 50	35 50	35 70	0160	04 70	3670	36 70	35 80	3620	34 60	0160	34 70	0170		3620		[illegible]
	1.5 ..	01 30	02 30	35 50	0150	36 70	0150	36 60	35 70	3610	33 50	3650	33 60	0150		3610		[illegible]
	0.8 ..	36 30	36 40	35 50	3560	35 70	3560	36 50	35 60	3610	33 60	3540	31 50	0140		3610		[illegible]
	0.3 ..	36 40	36 30	35 40	3540	36 40	3340	36 30	34 60	3610	33 60	3530	31 40	0230		3610		[illegible]

HpHp DpDp vp	Ort	Hamburg 403	Swinemünde 425	Hannover 401	Borkum 404	Helgoland 465	Helgoland 465	Helgoland 465	Helgoland 465	Westerland 461	Heiligenbeil 312	Gerdauen 319	Gerdauen 319	Danzig 405	Königsberg 422	Gotenhafen 550	Gotenhafen 550	Thorn 557
	yy G_2G_2	09 05	09 05	09 05	08 15	08 16	08 15	08 16	00 05	09 06						08 16	09 06	
	Pi C Eo HgHg oder PiPi	61112	88	07301	26199	88	22435	85132	84126	81706						77	77	
	27 km																	
	21 ..																	
	16 ..																	
	13 ..																	
	11 ..	10.6 01160						35 170		36160						36 100		
	9 ..	01170						36 140		36130						36 180	8.5 01150	
	7 ..	35150	01160			5.4 36 160		36 170		36120						36 140	01120	
	5.5 ..	36140	01140			36 140		35 120		35100						01 130	01110	
	4 ..	36120	01110			36 110		35 140	2.7 0140	35100						01 120	0190	
	3 ..	3690	3690			36 90	35 70	36 80	2.1 3620	1080						36 80	0190	
	2 ..	0270	3680			-	34 70	36 50	1.6 3020	3680						35 50	0160	
	1.5 ..	3640	3670	3530		35 50	34 50	-	3010	3480						34 60	0140	
	0.8 ..		3560	1020	34 50	-	34 30	35 50	3010	3330						35 60	0140	
	0.3 ..	0.1 3630	3530	0220	35 50	-	35 40	0.0 34 30	3010	3510						[illegible]	[illegible]	

HpHp DpDp vp	Ort	Düsseldorf 002	Bonn 022	Nürburg 047	Münster 067	Kassel 351	Gießen 363	Gießen 363	Köln 436	Essen 437	Dortmund 438	Siegen 020	Stanken 207	Pilsen 644	Neiße	172	212	222
	yy G_2G_2													09 05	09 05	09 05	09 05	09 05
	Pi C Eo HgHg oder PiPi													88	77	77	-	-
	27 km																	
	21 ..																	
	16 ..																	
	13 ..														12.6 36 110			
	11 ..														02100	6.6 34110		
	9 ..														3600	9.6 33160		
	7 ..													36110	36100	8.3 33100		
	5.5 ..													3690	3680	4.0 3380		
	4 ..													3680	3680	3470	0160	0160
	3 ..													3660	3690	3480	0240	[illegible]
	2 ..													3560	3670	3480	0230	[illegible]
	1.5 ..													3550	3540	3440	0230	[illegible]
	0.8 ..													3540	3640	3440	0230	[illegible]
	0.3 ..													[illegible]	[illegible]	[illegible]	[illegible]	[illegible]

...den ab 1. 1. 1940 bis auf
...uppe verbreiteten Analyse
... vom 21. 12. 1939).

1

Wetterlage von heute morgen: Freitag, den 9. März 1945

8 Uhr



Wetterübersicht Freitag, den 9. März 1945

Die Überlagerung eines von Nordosten kommenden Drucksteiggebietes mit dem Anstiege, der hinter der jetzt die Alpen überquerenden Kaltfront einherging, hat die gestern schon angedeutete langsame Umgestaltung der Wetterlage noch verstärkt.

Mit diesem Druckanstieg ist die Hochdruckbrücke vom britischen Hoch zur nordrussischen Antizyklone unter Verstärkung südwärts gewandert. Die mit dem Druckanstieg gekoppelte Abkühlung war im allgemeinen nur gering, und es setzte sich rasch verbreitet kräftiges Absinken durch. Dabei hat sich die westliche Frontalzone der letzten Tage etwas nach Osten verlagert und hat jetzt ihre größte Schärfe im pommerschen Raum, wo an der Tropopause Höhenwinde bis zu 200 km/h auftreten.

Auf der Nordseite des weiterhin stationären britischen Hochs ist ein kräftiger Warmluftvorstoß in Gang gekommen, der sich mit erstem Anzeichen über dem Reichsgebiet in Winddrehung in der Höhe auf Nordost bemerkbar macht. Die zugehörige Störung ist rasch nordostwärts in den Seeraum nordwestlich der Lofoten gezogen und und hat mit ihrer Okklusion Nordnorwegen bereits überschritten, dort in der Höhe starke Abkühlung hervorrufend. Ihre Kaltfront wird aber sehr rasch wieder rückläufig.

Dem gestrigen Zusammentreffen zweier Steiggebiete entspricht heute die Annäherung eines auf der Nordseite des russischen Zentraltiefs nach Westen gesteuerten Fallgebietes und eines sehr kräftigen vor der Lofotenstörung. Dabei wird die Hochdruckbrücke erneut stark abgeschwächt, und auch von der jetzt im norwegischen Raum angelangten Störung wird noch ein Teil nach Süden abgelenkt, entsprechend der Verlagerung der Frontalzone nach Osten, aber auf östlicherer Bahn als die vorangegangenen Störungen.

gez. Ludwig
Zentrale Wetterdienstgruppe.

Freitag, den 9. März 19

Ausland			Gestern 14 Uhr					Gestern 19 Uhr						Heute 2 Uhr					Heute 8 Uhr					
Bodenstationen: Küstenorte o	Höhe m	JJJ	C_LC_H	$wwVhN_h$	DDFWN	PPPTT	$UC_H app$	C_LC_H	$wwVhN_h$	DDFWN	PPPTT	$UC_H app$	RR T_xT_x E_vE_v	C_LC_H	$wwVhN_h$	DDFWN	PPPTT	$UC_H app$	C_LC_H	$wwVhN_h$	DDFWN	PPPTT	$UC_H app$	RR
Ingöy o	4	005																						
Tromsö o	102	008	51	10?65	20418	16973	4x302	51	02965	48582	16554	6x804	97539						6x	74538	49218	04450	[illegible]105	02549
Bodö o	17	010	8x	83644	28478	21254	9x270	8x	10856	08378	21153	9x903	01539	9x	81748	20588	16201	0xxxx						
Nordöyan o	37	014						61	28753	26428	26004	6x309	91276											
Drontheim o	64	017	2x	10746	26387	25303	6x213	20	02755	26385	27602	90204	01049	5x	03658	20328	26601	8x206	5x	64658	20478	18002	9x748	04006
Krakenes o	41	021						55	22883	03228	31404	07402	00381	52	62565	24448	28603	xxxxx						
Utsira o	56	028						54	02863	30544	31304	93207	00381											
Lister o	9	030						1x	018x5	28524	29605	6x214	00480											
Färder o	9	036	57	02854	00014	23804	80409	54	01861	32302	27304	78309	00180	60	00890	27200	30901	70306	57	03842	28408	32004	7x704	00480
Aarhus o	47	180	23	02851	32326	22105	3x307	50	03840	32326	26104	8x312	49281	50	01743	28423	31002	90349	09	35740	28304	32001	85302	00270
Kopenhagen o	1	181	15	02753	32475	20502	90401	07	01893	34423	23301	80309	97180	00	00570	28300	28954	70308	02	04390	24209	30252	75305	00040
Skagen o	3	182	74	01842	14205	22404	70312	40	01842	30213	25203	73307	00280						00	02840	28407	29952	77902	00280
Hanstholm o	46	183	50	03765	32328	22906	77309	50	03755	00028	27204	87311	–						59	25762	00004	31651	95001	–
Hammershus o	77	185						50	02847	04417	20852	75305	00280						50	02846	28346	28453	80306	–
Helder o	8	291	50	05540	32756	29106	60212	50	05549	32626	31506	91305	97451	60	05590	30588	35505	90304	50	05x34	30604	36705	90303	–
De Bilt	12	293	5x	05756	20568	24707	8x216	52	05745	28328	34906	80406	–	50	05733	28573	35605	80305						
Mailand	119	302	20	02757	04127	22107	60407	60	00840	06401	21518	60403	–	00	00790	85908	22702	80002						
Genua o	2	305	00	05790	14200	19010	30305																	
Venedig o	10	312	80	02767	14227	21608	70407	50	03766	08426	21306	80202	–	67	02768	02727	23105	80304						
S. Sebastián	258	350	15	05642	32402	35009	80900	54	05543	02503	34308	9x400	00350											
Gijón	13	351	5?	[illegible]	06312	34?42	70?01	10	05664	39401	33611	80400	00270						50	08453	20413	33905	00401	00230
Madrid	667	353	00	05690	04300	26?12	50906	00	05790	30300	26013	40401	00150	50	00790	37500	29307	60001	00	05790	37400	31005	60402	01020
Sevilla	7	354	00	01890	02144	29720	31805	00	00890	00002	25422	41403	00340						00	00790	02500	28505	60306	00030
Almeria o	65	355	20	01853	14313	27510	70905	10	01851	24302	27315	50403	00280	00	00890	02100	29040	80801	10	01852	04202	29108	80402	00280
Mahon	40	357	80	01759	30414	25415	50902	50	01751	28211	25513	85902	00150	06	00790	65700	25513	60903						
Barcelona o	42	358	00	00790	16200	25510	50806	00	05649	18300	26013	30305	00360						00	04790	28202	28610	44109	00450
Valencia o	18	359	[illegible]	04793	12300	28225	50?0?	00	05793	16100	28712	80405	00380	00	00790	24300	30607	80000	00	05790	24402	29408	71501	00370
La Coruña o	57	362	00	00490	05100	31515	40923	00	00840	08400	30712	50302	00280	00	00890	00000	31908	70301	00	05790	00000	31806	70303	00210
Tetuan	85	028	50	02854	02314	2?917	70503	50	01853	06412	26015	81404	00170						50	02757	06227	27912	80404	00490
Funchal o	110	395																						
Teneriffa o	37	400	00	002x0	08130	24114	70101	00	008x0	06100	22518	30603	01902						70	049x0	24401	xx306	21603	00050
V. Cisneros	6	404	00	008x0	05200	12329	40901	00	028x0	02516	16924	37403	00370						00	028x0	02215	18014	66403	00280
Budapest	130	541																						
Canea	63	737																						
Bergstationen:	Höhe m	JJJ	C_LC_H	$wwVhN_h$	DDFWN	PPPTT	$UC_H app$	C_LC_H	$wwVhN_h$	DDFWN	PPPTT	$UC_H app$	$R_zR_zT_xT_xE_x$	C_LC_H	$wwVhN_h$	DDFWN	PPPTT	$UC_H app$	C_LC_H	$wwVhN_h$	DDFWN	PPPTT	$UC_H app$	$R_zR_zT_nT_n$
Fanaraken	2072	024	4x	49309	24444	86162	0x90x																	
Svandals Flona	1065	026						24	02924	04214	0355x	2?308	00579											

Wolkenzugmessungen

yy = Datum
GzGz = Uhrzeit (D.G.Z.)

HuHu = Höhe über NN
DpDp = Windrichtung (N = 36)
vp = Windgeschwindigkeit in Stufen für je 10 k

Ort																		
yyGzGz																		
HuHu																		
DpDp vp																		

Höhenwinde

yy = Datum
GzGz = Uhrzeit (D.G.Z.)

Pi = Art der Messung C = Wolkenart Ep = Durchführung der Messung HgHg = Gipfelhöhe PiPi = Art der Messung

HpHp = Mittlere Höhe über NN
DpDp = Windrichtung (N = 36)
vp = Windgeschwindigkeit in Stufen für je 10

HpHp DpDp vp:

Ort	Märk. Friedld. 258	Nest 264	Nest 264	Kolberg 256	Stettin 404	Magdeburg 408	Lindenberg 425	Lindenberg 425	Berlin 440	Braunsch. Ohrn 205	Braunsch. Broitz 208	Mockau 420	Nordhausen 636	Erfurt 646	Erfurt 646	Tschenstochau 132	Breslau 411	Gleiwitz 454	Posen 552	Posen 552	Litzmannstadt 557	Litzmannstadt 557	Krakau 561	Krakau 561	Rosenborn 962	Roßweiler 983	Roßweiler 983	Wiesbaden 367	München 414	Stuttgart 443	Freiburg 580	Freiburg 580	Schweinfurt 702
yyGzGz						08 40	08 18	09 44		09 03	08 47	09 05		08 47	09 05																		
Pi C Ep HgHg oder PiPi						86681	49135	19146		99	99	99		77	77																		
27 km																																	
21 ..																																	
16 ..																																	
13 ..											12.5 35 90																						
11 ..										04 200	30 140																						
9 ..						8.3 36 160				04 200	36 200	8.5 04 100		8.5 35 100																			
7 ..						6.0 36 100				01 190	35 150	04 150		35 100	36 150																		
5.3 ..						36 90				04 120	35 90	04 120		35 80	36 130																		
4 ..						36 60	3.6 34 100	36 100		36 100	35 90	04 100		35 70	35 90																		
3 ..						36 70	34 60	36 90		36 90	35 70	04 70		33 60	35 60																		
2 ..						35 60	34 80	36 70		36 40	35 70	36 70		33 40	35 50																		
1.3 ..						1.2 34 40	33 40	36 50		[illegible] 50	32 40	35 50		33 50	35 50																		
0.8 ..						34 44	32 40	36 40		[illegible]	[illegible] 60	[illegible] 40		32 40	35 40																		
0.3 ..						33 30	29 40	35 30		[illegible]	[illegible]	34 50		27 70	30 20																		

HpHp DpDp vp:

Ort	Feuchtwangen 742	Fürstenfeldbr. 758	Lechfeld 767	Memmingen 775	Pak-king 864	Ainring 884	Wien 504	Wien 501	Klagenfurt 302	[illegible]	[illegible] 446	Pilsen 446	Prag 669	Brünn 675	Preßburg 680	Zipser-Neudf. 686	Brüx 516	Wels 811	Wiener Neust. 820	Wiener Neust. 820	Mailand 302	Mailand 302	35 N 11 E	Oschatz 551	Ayrum 305	57 N 21 E	47 N 16 E	48 N 16 E	57 N 22 E	53 N 14 E	55 N 19 E	57 N 22 E	57 N 21 E
yyGzGz							15 17	09 05	05 12	09 05	08 48												04 07	09 05	09 05	08 46	08 42	08 42	08 47	08 42	08 46	09 05	09 05
Pi C Ep HgHg oder PiPi							88	88	44	44	03313												99	99	94	–	–	–	–	–	–	–	–
27 km																																	
21 ..																																	
16 ..																																	
13 ..																																	
11 ..							9.0 36 120																					7.5 35 140					
9 ..							7.5 [illegible] 40	36 40															8.0 01 120	8.0 01 150	8.7 36 50			6.5 36 120					
7 ..							6.5 35 60	35 40															04 140	04 160	35 50	02 130	6.4 36 100	5.8 35 110			36 130		
5.3 ..							35 90	35 80															02 120	02 130	35 70	02 130	36 90	33 140	02 140		36 130	02 160	
4 ..							35 80	35 80															04 105	04 100	34 80	02 90	35 90	33 90	01 120		36 90	29 60	01 50
3 ..							34 50	33 90	31 50	33 90	35 70												36 70	36 70	34 80	01 90	34 80	34 70	01 100		36 70	02 70	02 40
2 ..							32 70	34 70	32 20	33 90	33 50												36 60	36 60	34 40	03 60	35 70	34 60	04 60	36 50	35 50	02 30	02 30
1.3 ..							32 60	34 70	[illegible] 40	32 20	32 40												35 70	35 70	32 30	04 50	35 50	34 50	05 50	25 40	35 50	02 30	32 30
0.8 ..							32 40	33 70	32 20	32 05	31 40												34 50	34 50	27 20	04 40	36 40	34 50	04 30	33 30	01 50	02 20	02 30
0.3 ..							31 30	31 [illegible]	6.5 34 20	0.3 04 00	0.9 31 30												34 40	32 40	34 30	02 40	36 40	34 40	03 30	19 30	01 30	02 30	02 20

Täglicher Wetterbericht

des Deutschen Reichswetterdienstes
Herausgegeben von der Deutschen Seewarte
Verlagsort Hamburg

Jahrgang: 10 Nr. 59

Sonnabend, den 10. März 1945

Erläuterung: Die Beobachtungen sind sämtlich in der Form der 1935 in Warschau beschlossenen Einheitsschlüssel wiedergegeben. Kurze Erläuterungen zu den einzelnen Ziffern werden zu Beginn jedes Vierteljahres beigegeben. Ausführlich finden sie sich in „Anweisung zur Verzifferung von Wettermeldungen", herausgegeben vom Reichsluftfahrtministerium. Alle Zeitangaben in DGZ.

Deutschland	Höhe m	JJJ	Gestern 14 Uhr CC	wwVhN	DDFWN	PPPTT	UC,app	Gestern 19 Uhr CC	wwVhN	DDFWN	PPPTT	UC,app	RR TTTE	Heute 2 Uhr CC	wwVhN	DDFWN	PPPTT	UC,app	Heute 8 Uhr CC	wwVhN	DDFWN	PPPTT	UC,app	RR TTTE
[illegible]	18	403	[illegible]	[illegible]	[illegible]	[illegible]	[illegible]	[illegible]	[illegible]	[illegible]	[illegible]	[illegible]	[illegible]	[illegible]	[illegible]	[illegible]	[illegible]	[illegible]	[illegible]	[illegible]	[illegible]	[illegible]	[illegible]	[illegible]
[illegible]	41	400	[illegible]	[illegible]	[illegible]	[illegible]	[illegible]	[illegible]	[illegible]	[illegible]	[illegible]	[illegible]	[illegible]	[illegible]	[illegible]	[illegible]	[illegible]	[illegible]	[illegible]	[illegible]	[illegible]	[illegible]	[illegible]	[illegible]
[illegible]	28	460	[illegible]	[illegible]	[illegible]	[illegible]	[illegible]	[illegible]	[illegible]	[illegible]	[illegible]	[illegible]	[illegible]	[illegible]	[illegible]	[illegible]	[illegible]	[illegible]	[illegible]	[illegible]	[illegible]	[illegible]	[illegible]	[illegible]
[illegible]	1	406	[illegible]	[illegible]	[illegible]	[illegible]	[illegible]	[illegible]	[illegible]	[illegible]	[illegible]	[illegible]	[illegible]	[illegible]	[illegible]	[illegible]	[illegible]	[illegible]	[illegible]	[illegible]	[illegible]	[illegible]	[illegible]	[illegible]
[illegible]	1	464																						
[illegible]	36	461	[illegible]	[illegible]	[illegible]	[illegible]	[illegible]	[illegible]	[illegible]	[illegible]	[illegible]	[illegible]	[illegible]	[illegible]	[illegible]	[illegible]	[illegible]	[illegible]	[illegible]	[illegible]	[illegible]	[illegible]	[illegible]	[illegible]
[illegible]	50	465	[illegible]	[illegible]	[illegible]	[illegible]	[illegible]	[illegible]	[illegible]	[illegible]	[illegible]	[illegible]	[illegible]	[illegible]	[illegible]	[illegible]	[illegible]	[illegible]	[illegible]	[illegible]	[illegible]	[illegible]	[illegible]	[illegible]
[illegible]	6	401	[illegible]	[illegible]	[illegible]	[illegible]	[illegible]	[illegible]	[illegible]	[illegible]	[illegible]	[illegible]	[illegible]	[illegible]	[illegible]	[illegible]	[illegible]	[illegible]	[illegible]	[illegible]	[illegible]	[illegible]	[illegible]	[illegible]
[illegible]	4	442	[illegible]	[illegible]	[illegible]	[illegible]	[illegible]	[illegible]	[illegible]	[illegible]	[illegible]	[illegible]	[illegible]	[illegible]	[illegible]	[illegible]	[illegible]	[illegible]	[illegible]	[illegible]	[illegible]	[illegible]	[illegible]	[illegible]
[illegible]	22	402	[illegible]	[illegible]	[illegible]	[illegible]	[illegible]																	
[illegible]	178	187	[illegible]	[illegible]	[illegible]	[illegible]	[illegible]	[illegible]	[illegible]	[illegible]	[illegible]	[illegible]	[illegible]						[illegible]	[illegible]	[illegible]	[illegible]	[illegible]	[illegible]
[illegible]	51	421	[illegible]	[illegible]	[illegible]	[illegible]	[illegible]	[illegible]	[illegible]	[illegible]	[illegible]	[illegible]	[illegible]	[illegible]	[illegible]	[illegible]	[illegible]	[illegible]	[illegible]	[illegible]	[illegible]	[illegible]	[illegible]	[illegible]
[illegible]	45	408	[illegible]	[illegible]	[illegible]	[illegible]	[illegible]							[illegible]	[illegible]	[illegible]	[illegible]	[illegible]						
[illegible]	123	437																	[illegible]	[illegible]	[illegible]	[illegible]	[illegible]	
[illegible]	48	436																						
[illegible]	202	407																						
[illegible]	285	049																						
[illegible]	289	351	[illegible]	[illegible]	[illegible]	[illegible]	[illegible]	[illegible]	[illegible]	[illegible]	[illegible]	[illegible]	[illegible]	[illegible]	[illegible]	[illegible]	[illegible]	[illegible]	[illegible]	[illegible]	[illegible]	[illegible]	[illegible]	[illegible]
[illegible]	111	412												[illegible]	[illegible]	[illegible]	[illegible]	[illegible]						
[illegible]	189	441																						
[illegible]	315	426																						
[illegible]	538	516																						
[illegible]	151	219																						
[illegible]	427	443	[illegible]	[illegible]	[illegible]	[illegible]	[illegible]							[illegible]	[illegible]	[illegible]	[illegible]	[illegible]						
[illegible]	400	444																						
[illegible]	528	414						[illegible]	[illegible]	[illegible]	[illegible]	[illegible]	[illegible]	[illegible]	[illegible]	[illegible]	[illegible]	[illegible]	[illegible]	[illegible]	[illegible]	[illegible]	[illegible]	[illegible]
[illegible]	573	507						[illegible]	[illegible]	[illegible]	[illegible]	[illegible]	[illegible]	[illegible]	[illegible]	[illegible]	[illegible]	[illegible]	[illegible]	[illegible]	[illegible]	[illegible]	[illegible]	[illegible]
[illegible]	3	455						[illegible]	[illegible]	[illegible]	[illegible]	[illegible]	[illegible]	[illegible]	[illegible]	[illegible]	[illegible]	[illegible]	[illegible]	[illegible]	[illegible]	[illegible]	[illegible]	[illegible]
[illegible]	1	404						[illegible]	[illegible]	[illegible]	[illegible]	[illegible]	[illegible]	[illegible]	[illegible]	[illegible]	[illegible]	[illegible]	[illegible]	[illegible]	[illegible]	[illegible]	[illegible]	[illegible]
[illegible]	70	450	[illegible]	[illegible]	[illegible]	[illegible]	[illegible]	[illegible]	[illegible]	[illegible]	[illegible]	[illegible]	[illegible]	[illegible]	[illegible]	[illegible]	[illegible]	[illegible]	[illegible]	[illegible]	[illegible]	[illegible]	[illegible]	[illegible]
[illegible]	48	440	[illegible]	[illegible]	[illegible]	[illegible]	[illegible]	[illegible]	[illegible]	[illegible]	[illegible]	[illegible]	[illegible]	[illegible]	[illegible]	[illegible]	[illegible]	[illegible]	[illegible]	[illegible]	[illegible]	[illegible]	[illegible]	[illegible]
[illegible]	131	449	[illegible]	[illegible]	[illegible]	[illegible]	[illegible]	[illegible]	[illegible]	[illegible]	[illegible]	[illegible]	[illegible]	[illegible]	[illegible]	[illegible]	[illegible]	[illegible]	[illegible]	[illegible]	[illegible]	[illegible]	[illegible]	[illegible]
[illegible]	320	646	[illegible]	[illegible]	[illegible]	[illegible]	[illegible]	[illegible]	[illegible]	[illegible]	[illegible]	[illegible]	[illegible]	[illegible]	[illegible]	[illegible]	[illegible]	[illegible]	[illegible]	[illegible]	[illegible]	[illegible]	[illegible]	[illegible]
[illegible]	230	410	[illegible]	[illegible]	[illegible]	[illegible]	[illegible]	[illegible]	[illegible]	[illegible]	[illegible]	[illegible]	[illegible]	[illegible]	[illegible]	[illegible]	[illegible]	[illegible]	[illegible]	[illegible]	[illegible]	[illegible]	[illegible]	[illegible]
[illegible]	449	456												[illegible]	[illegible]	[illegible]	[illegible]	[illegible]						
[illegible]	363	669	[illegible]	[illegible]	[illegible]	[illegible]	[illegible]							[illegible]	[illegible]	[illegible]	[illegible]	[illegible]	[illegible]	[illegible]	[illegible]	[illegible]	[illegible]	[illegible]
[illegible]	406	670	[illegible]	[illegible]	[illegible]	[illegible]	[illegible]	[illegible]	[illegible]	[illegible]	[illegible]	[illegible]	[illegible]	[illegible]	[illegible]	[illegible]	[illegible]	[illegible]	[illegible]	[illegible]	[illegible]	[illegible]	[illegible]	[illegible]
[illegible]	263	676	[illegible]	[illegible]	[illegible]	[illegible]	[illegible]							[illegible]	[illegible]	[illegible]	[illegible]	[illegible]	[illegible]	[illegible]	[illegible]	[illegible]	[illegible]	[illegible]
[illegible]	302	865						[illegible]	[illegible]	[illegible]	[illegible]	[illegible]	[illegible]											
[illegible]	434	508												[illegible]	[illegible]	[illegible]	[illegible]	[illegible]						
[illegible]	157	501												[illegible]	[illegible]	[illegible]	[illegible]	[illegible]	[illegible]	[illegible]	[illegible]	[illegible]	[illegible]	[illegible]
[illegible]	334	505						[illegible]	[illegible]	[illegible]	[illegible]	[illegible]	[illegible]	[illegible]	[illegible]	[illegible]	[illegible]	[illegible]	[illegible]	[illegible]	[illegible]	[illegible]	[illegible]	[illegible]
[illegible]	449	502						[illegible]	[illegible]	[illegible]	[illegible]	[illegible]	[illegible]	[illegible]	[illegible]	[illegible]	[illegible]	[illegible]	[illegible]	[illegible]	[illegible]	[illegible]	[illegible]	[illegible]
[illegible]	7	429																						
[illegible]	15	405	[illegible]	[illegible]	[illegible]	[illegible]	[illegible]	[illegible]	[illegible]	[illegible]	[illegible]	[illegible]	[illegible]	[illegible]	[illegible]	[illegible]	[illegible]	[illegible]	[illegible]	[illegible]	[illegible]	[illegible]	[illegible]	[illegible]
[illegible]	20	422	[illegible]	[illegible]	[illegible]	[illegible]	[illegible]																	
[illegible]	3	447																						
[illegible]	47	551																						
[illegible]	99	552																						
[illegible]	148	420																						
[illegible]	117	411												[illegible]	[illegible]	[illegible]	[illegible]	[illegible]	[illegible]	[illegible]	[illegible]	[illegible]	[illegible]	[illegible]
[illegible]	255	454																						
[illegible]	107	556																						
[illegible]	135	555																						
[illegible]	176	557																						
[illegible]	203	559																						
[illegible]	216	561																						
[illegible]	330	571																						

Bergstationen:	Höhe m	JJJ	CC	wwVhN	DDFWN	PPPTT	UC,app	CC	wwVhN	DDFWN	PPPTT	UC,app	R,R,T,T,E	CC	wwVhN	DDFWN	PPPTT	UC,app	CC	wwVhN	DDFWN	PPPTT	UC,app	R,R,T,T,E
[illegible]	3106	503						[illegible]	[illegible]	[illegible]	[illegible]	[illegible]	[illegible]	[illegible]	[illegible]	[illegible]	[illegible]	[illegible]						
[illegible]	2962	416						[illegible]	[illegible]	[illegible]	[illegible]	[illegible]	[illegible]	[illegible]	[illegible]	[illegible]	[illegible]	[illegible]						
[illegible]	2397	506						[illegible]	[illegible]	[illegible]	[illegible]	[illegible]	[illegible]	[illegible]	[illegible]	[illegible]	[illegible]	[illegible]	[illegible]	[illegible]	[illegible]	[illegible]	[illegible]	[illegible]
[illegible]	1602	428	[illegible]	[illegible]	[illegible]	[illegible]	[illegible]							[illegible]	[illegible]	[illegible]	[illegible]	[illegible]						
[illegible]	1577	862						[illegible]	[illegible]	[illegible]	[illegible]	[illegible]	[illegible]											
[illegible]	1493	427												[illegible]	[illegible]	[illegible]	[illegible]	[illegible]						
[illegible]	1446	511						[illegible]	[illegible]	[illegible]	[illegible]	[illegible]	[illegible]											
[illegible]	1214	519																						
[illegible]	1213	419						[illegible]	[illegible]	[illegible]	[illegible]	[illegible]	[illegible]						[illegible]	[illegible]	[illegible]	[illegible]	[illegible]	[illegible]
[illegible]	1160	561	[illegible]	[illegible]	[illegible]	[illegible]	[illegible]							[illegible]	[illegible]	[illegible]	[illegible]	[illegible]						
[illegible]	1141	418	[illegible]	[illegible]	[illegible]	[illegible]	[illegible]																	
[illegible]	923	423	[illegible]	[illegible]	[illegible]	[illegible]	[illegible]	[illegible]	[illegible]	[illegible]	[illegible]	[illegible]	[illegible]	[illegible]	[illegible]	[illegible]	[illegible]	[illegible]	[illegible]	[illegible]	[illegible]	[illegible]	[illegible]	[illegible]
[illegible]	915	445	[illegible]	[illegible]	[illegible]	[illegible]	[illegible]	[illegible]	[illegible]	[illegible]	[illegible]	[illegible]	[illegible]	[illegible]	[illegible]	[illegible]	[illegible]	[illegible]	[illegible]	[illegible]	[illegible]	[illegible]	[illegible]	[illegible]
[illegible]	840	417	[illegible]	[illegible]	[illegible]	[illegible]	[illegible]							[illegible]	[illegible]	[illegible]	[illegible]	[illegible]						
[illegible]	801	424																						
[illegible]	673	397																						

Berichtigungen

Sämtliche Karten des Tagl
weiteres nach der von der
gezeichnet (Erlaß RM

Wetterlage von gestern: Freitag, 9. März 1945

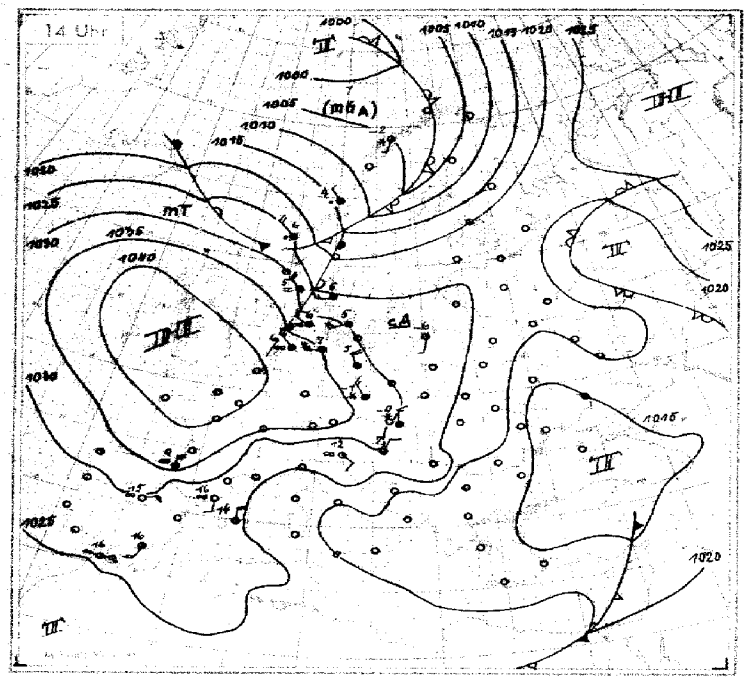

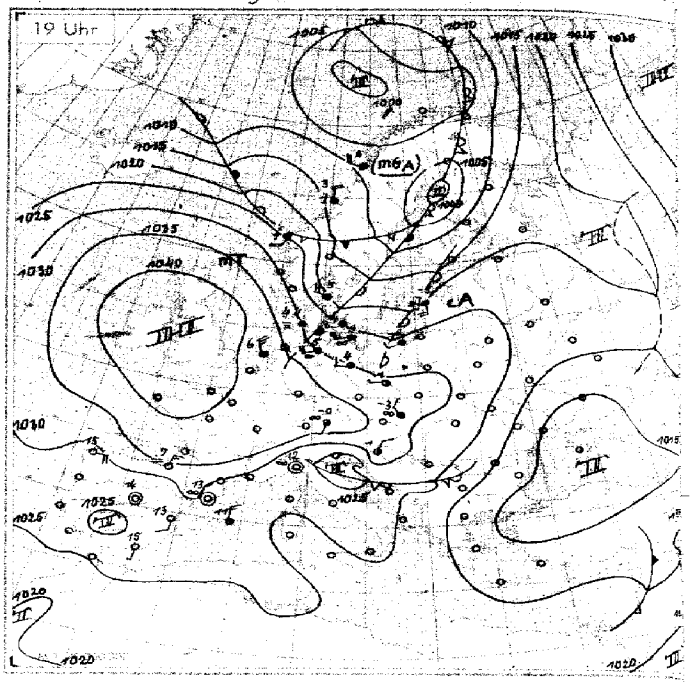

Wetterlage von heute nacht: Sonnabend, 10. Februar 1945.

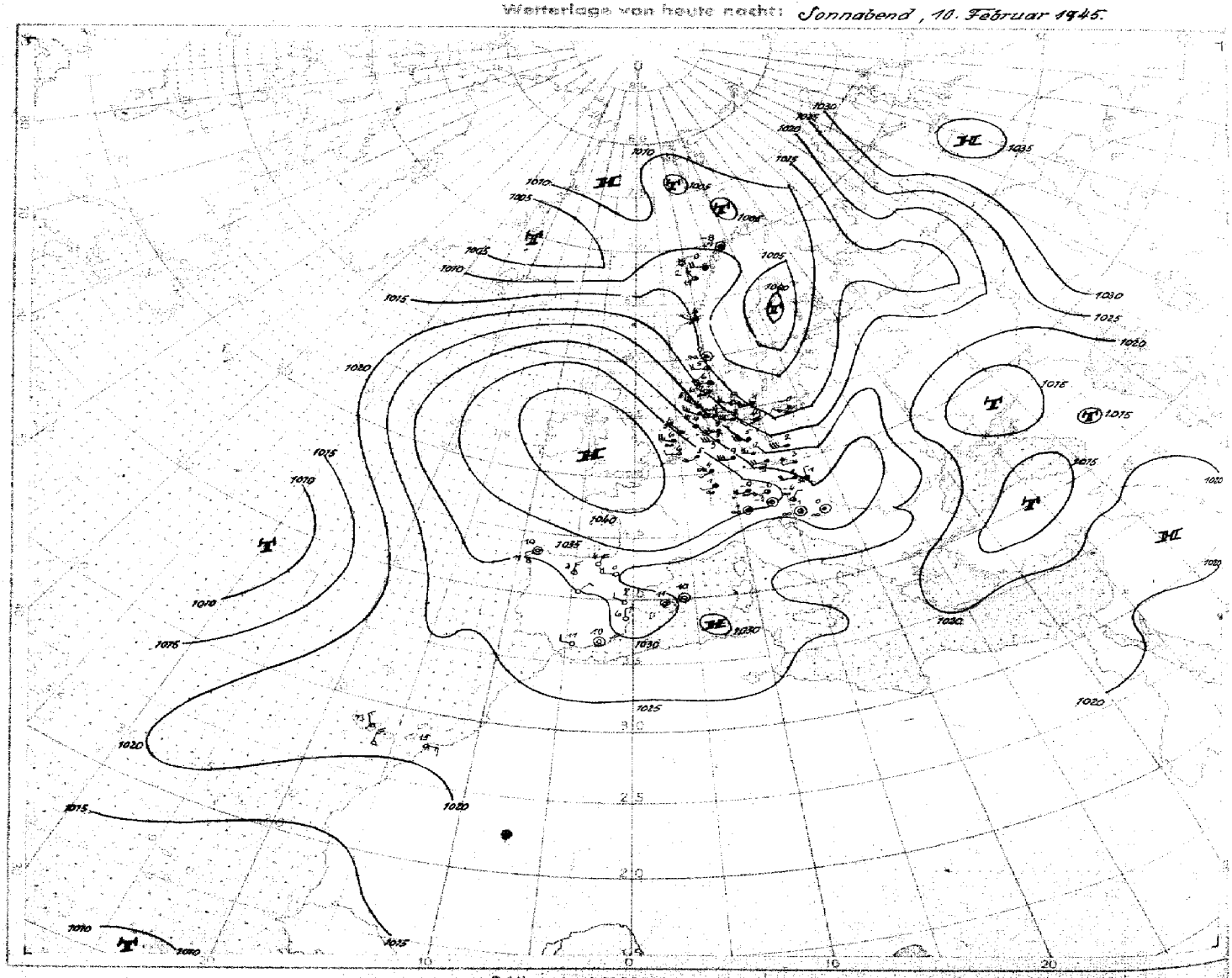

2 Uhr M.1:40 000 000 (60. Breitengrad)

Höhen-Aufstiege

1. Teil

Sonnabend den 10. März 1945

Seite 5

heute

Kenngruppe:
Schlüssel: III GG $H_eH_eE_aT_tT_t$ $Q_tQ_tQ_tQ_tZ_a$ $s_t s_t s_t$ GG OLLLL yyyGG | $H_{a1}H_{a2}H_{a3}H_{r1}H_{r2}$ $H_rH_rH_rH_rz_r$

Hauptisobarenflächen $H_aH_aT_aT_aU_a$ $H_aH_aT_aT_aU_a$ $H_aH_aT_aT_aU_a$ … $H_aH_aT_aT_aU_a$ $H_aH_aT_aT_aU_a$ $H_aH_aT_aT_aU_a$ $H_sH_sT_sT_sU_s$
Markante Punkte $P_tP_tTTU_t$ $P_tP_tTTU_t$
Pseudopot. Temperatur $9Q_tQ_tQ_tQ_t$ $Q_tQ_tQ_tQ_tQ$ $Q_tQ_tQ_tQ_tC_t$ IIIPtPt

yy = Datum
GG = Uhrzeit (D.G.Z.)

Ort Kennziffer Höhe	Bardufoss 499	Bodö 010 5 m	Drontheim 017 53 m	Bergen 022 35 m	Kristiansand 032 23 m	Kjeller 041 189 m	Hanstholm 123 29 m	Blaavandshuk 184 15 m	Lauwarden 010 2 m	Helder 291 52 m	Emden 154 2 m	Helgoland 465 42 m	Unterlüß 181 94 m	Swinemünde 400 10 m	Nest 566 2 m	[illegible] 500 36 m	Helsingör 511	Kopenhagen 181
yy GG	10 05	10 05	10 05	10 05	10 05	10 04	10 05	10 05		10 04	10 05		10 05	10 05			10 06	10 05
41 (TT)	–	–	–	–	–	–	–	–		–	–		–	–			–	–
96 (TT)	–	–	–	–	–	–	–	–		–	–		–	–			–	–
225 (TT)	–	–	-61	-60	–	–	-63	-61		-64	-61		-63	–			-52	–
300 (TT)	–	-50	-44	-46	-54	-50	-50	-49		-40	-47		-48	-51			-50	-46
400 (TT)	–	-37	-34	[4]-31	-33	[6]-32	-32	-33		[5]-33	[4]-30		-32	[8]-34			[7]-34	-32
500 (TT)	[7]12-36	[8]37-25	[9]-22	[5]43-19	-22	[6]38-20	[4]39-20	[0]39-21		[6]37-21	[6]39-20		[8]39-21	27-23			31-23	[6]38-20
600 (TT)	[7]12-18	[7]14-26	[7]-11	[5]36-10	-13	[6]36-11	34-11	[6]36-13		30-11	[7]36-18		-11	35-13			26-13	[5]33-12
700 (TT)	[8]3-21	[9]7-22	[9]-9	[6]31-5	[6]35-2	[6]31-6	-7	[7]32-5		[3]25-7	35-4		36-3	-5			[8]27-7	[6]27-4
800 (TT)	[8]1-14	[9]6-14	-1	-6	[6]33+4	[7]25-1	[8]29+1	[0]31-0		-6	-6		-5	25-0			[8]20-3	[5]25+1
900 (TT)	[8]-8	[8]5-8	-3	[0]19+0	22+6	[7]26-6	26+6	[0]24+2		[9]20+1	-0		[8]19-7	22-0			+4	[7]22+4
950	4	6	–	19	22	24	22	19		–	–		17	18			–	21
Boden	-5+10	6-3	+2	18+5	22+6	14-1	18+6	19+6		+5	06+4		15+3	13+4			+3	14+2
41	–	–	–	–	–	–	–	–		–	–		–	–			–	–
96	–	–	–	–	–	–	–	–		–	(1605)		–	–			–	–
225	–	(1040)	1065	1066	(1078)	–	1075	1080		1089	1089		1082	(1071)			1064	(1079)
300	–	861	887	905	895	893	896	900		909	908		902	890			836	837
400	–	671	695	711	706	702	704	708		717	715		710	707			690	704
500	513	516	538	551	557	544	580	550		559	556		552	543			541	547
600	387	367	404	416	417	409	415	416		425	421		417	399			408	411
700	277	277	287	296	299	295	298	299		308	303		294	292			295	292
800	179	180	185	195	196	188	194	196		205	200		195	189			189	189
900	90	91	94	104	99	95	101	102		114	108		101	97			96	96
1000	9.5	9.7	11.5	20.0	15.0	10.6	16.4	18.5		29.9	24.7		20.9	13.4			17.[illegible]	12.6
41/96	–	–	–	–	–	–	–	–		–	–		–	–			–	–
96/225	–	–	–	–	–	–	–	–		–	(516)		–	–			–	–
225/500	–	(523)	527	535	(525)	–	525	527		528	523		526	(524)			528	(531)
500/1000	504	507	527	531	536	534	533	[illegible]		529	531		537	530			525	524
Markante Punkte	–	–	–	–	–	–	–	–		–	13601		22641	–			–	–
	–	–	25591	–	–	–	21661	–		15810	17611		35911	–			–	–
	–	–	34921	–	–	–	26561	–		21671	19671		41813	–			–	–
	–	–	45781	22401		–	57621	–		25581	20671		49728	–			21561	–
	–	–	55658	25571	–	–	67401	–		34931	58637		56649	–			32271	–
	–	–	59627	45755	23601	–	78574	23581		48724	68567		71511	–			21685	–
	–	–	62601	67551	26561	–	82027	34931		57624	72581		75511	26531			75566	–
	–	–	68609	74571	78045	28541	84057	53090		75551	78531		81561	78531			82528	–
	–	–	74578	75501	87071	64568	94031	88010		79517	79521		86530	81511			92051	24591
	94557	24571	77571	77571	89071	78537	97051	94047		84533	86521		84593	82621			94051	77527
	98549	4778	89531	97040	93031	95087	99041	96028		95048	95051		92560	86001			96031	73057
	90600	01519	01030	01062	01049	19047	03064	01050		04069	99034		01049	02059			01041	02064

Ort Kennziffer Höhe		Nürnberg 041 620 m	Essen 437 85 m	Erfurt 646 310 m	Berlin 440 52 m	Neisse 474	Brandenburg 204		Prisen 686	Freiburg 380	Reichenbach 595	München 414 526 m	Pilsen 666 364 m	Wien 501 157 m	Klagenfurt 302 464 m	Agram 705
yy GG				10 05		10 05	10 05		10 06	10 05	10 05			10 05	10 05	10 07
41 (TT)				–		–	–		–	–	–			–	–	–
96 (TT)				–		–	–		–	–	–			–	–	–
225 (TT)				-62		-54	-62		-72	-63	–			-63	-66	–
300 (TT)				-49		-53	-42		-51	-49	-50			-50	-53	-51
400 (TT)				[9]-33		-37	-31		-34	-33	-34			-35	-38	-37
500 (TT)				36-20		26-27	37-21		[4]36-22	[5]-20	[0]38-26			-25	[7]30-26	[5]32-20
600 (TT)				[8]36-11		[8]26-19	35-11		[8]24-13	[8]-10	[5]30-15			-19	[8]26-16	[6]24-19
700 (TT)				[6]35-10		[0]19-14	30-6		[8]27-12	[7]-7	[9]37-10			-14	[8]19-14	[2]17-15
800 (TT)				[8]22-4		[6]18-7	[9]22-4		[5]23-4	[8]-5	[8]18-8			-6	[9]12-10	[8]13-9
900 (TT)				[6]21+0		[6]14-3	[0]23+2		[8]20+0	[9]-0	[9]17-1			-2	[7]10-4	[8]12-3
950				16		16	19		–	–	14			·	5/	9
Boden				15+3		10-1	16+5		+1	-2	14+0			-2	5-6	5-5
41				–		–	–		–	–	·			–	–	–
96				–		–	–		–	–	–			–	–	–
225				1082		1064	1080		1074	1088	(1080)			1062	1061	(1063)
300				902		879	900		896	909	901			883	885	886
400				711		690	707		705	717	710			692	697	696
500				557		535	550		548	557	553			537	542	541
600				458		404	415		414	424	420			406	411	410
700				300		291	294		298	306	304			292	297	297
800				196		190	195		196	204	202			195	197	197
900				106		93	103		104	113	112			104	107	107
1000				22.[illegible]		17.2	18.9		31.0	30.8	29.0			20.9	22.5	24.4
41/96				–		–	–		–	–	·			–	–	–
96/225				–		–	–		–	–	–			–	–	–
225/500				530		519	530		526	519	(528)			525	519	(522)
500/1000				530		516	531		527	529	524			516	520	517
Markante Punkte				–		–	–		–	–	·			–	–	–
				–		–	–		–	–	–			–	–	–
				20671		–	–		–	–	·			20591	–	–
				36101		–	–		–	–	–			35861	–	–
				48511		–	–		–	–	·			47791	–	–
				51697			20691		–	–	·			53721	23661	26601
				51628		23641	68547		–	–	·			55701	58698	33951
				68540		25631	74598		–	70681	·			65661	63679	66608
				71620		61689	87620		18621	68546	25501			84551	74630	68669
				83520		65699	93010		24621	73609	74598			88521	86568	76638
				92010		94510	99063		65609	93018	78590			43511	46538	98507
				99249		19005	02069		48624	94519	95019			23027	97559	01507

Aufstiege mit Positionsangaben

Länge und Breite

Flugzeugaufstiege

yy = Datum
GG = Uhrzeit (D.G.Z.)

Ort Kennziffer Höhe	Mailand 302 110 m	Venedig 312 10 m	Vicenza 752	53 N 14 E	52 N 05 E	57 N 22 E	50 N 07 E	49 N 18 E	heute: Lindenberg 425 122 m	Hamburg 403	Kitzingen 717	Kitzingen 717	Wien 501	gestern: Lindenberg 425 122 m	Neuruppin 214	München 414
yy GG				10 05	10 05	09 17	09 05	09 04	10 06	10 07	10 07	10 01	10 06	09 18	09 18	09 16
41 (TT)				–	–	–	–	–	–	–	–	–	–	–	–	–
96 (TT)				–	–	–	–	–	–	–	–	–	–	–	–	–
225 (TT)				-58	-62	-55	-56	–	–	–	–	–	–	–	–	–
300 (TT)				-54	-48	-50	-46	-54	–	–	–	–	–	–	–	–
400 (TT)				-37	-34	-42	-48	-41	–	–	–	–	–	–	–	–
500 (TT)				-24	-23	-34	-34	-28	–	–	–	[8]38-20	–	–	[6]41-18	[6]29-7
600 (TT)				-15	-12	-25	-22	-21	–	[7]36-11	[5]28-12	[6]33-12	[6]26-18	[6]29-17	[6]35-11	[5]24-18
700 (TT)				-8	-7	-19	-13	-17	[7]24-10	[8]32-5	[9]22-12	[9]20-13	[9]21-13	[6]22-12	[7]28-7	[6]30-16
800 (TT)				-4	-7	-18	-9	-13	[7]23-3	[9]28-1	[0]18-6	[0]20-6	[8]19-6	[8]19-10	[9]22-2	[9]19-10
900 (TT)				+1	+0	-4	-4	-8	[0]21-0	[0]23+2	[0]14-2	[9]16-1	[8]14-2	[9]13-4	[7]13+0	[8]13-3
950				–	–	–	–	–	20	17	–	13	9	13	16	12
Boden				–	–	-1	10	5	18+4	17+4	+2	11+1	3-0	12-1	14	11-2
41				–	–	–	–	–	–	–	–	–	–	–	–	–
96				–	–	–	7578	–	–	–	–	–	–	–	–	–
225				1058	1055	1029	1048	1041	–	–	–	–	–	–	–	–
300				884	906	857	873	865	–	–	–	–	–	–	–	–
400				695	714	673	689	678	–	–	–	–	–	–	–	(701)
500				540	557	522	530	525	–	(562)	(552)	556	(540)	–	553	546
600				407	423	394	412	395	·	417	418	421	408	412	420	414
700				291	306	283	300	282	294	299	302	305	295	293	303	301
800				190	204	185	200	184	192	195	200	204	194	197	200	202
900				98	113	98	100	95	100	103	109	110	102	107	108	111
1000				14.6	29.1	19.0	25.8	14.3	16.0	19.2	25.7	27.3	19.3	26.2	24.0	28.6
41/96				–	–	–	–	–	–	–	–	–	–	–	–	–
96/225				–	–	–	580	–	–	–	–	–	–	–	–	–
225/500				518	528	507	527	515	–	–	–	–	–	–	–	–
500/1000				527	528	503	514	511	–	(583)	(527)	529	(521)	–	532	517
Markante Punkte				–	–	–	–	–	–	–	–	–	–	–	–	–
				–	–	19651	–	–	–	–	–	–	–	–	–	–
				21701		22651	–		–	–	–	–	–	–	–	–
				25641	–	23571	41561	–	–	52975	–	–	–	–	–	–
				37961	–	28621	32561	–	–	65656	–	49715	54715	–	–	–
				54761	–	36598	32591	–	75697	83580	–	65525	55709	62660	–	–
				70581	–	47529	38621	38991	70669	69548	–	65596	58719	75594	–	–
				76381	21061	59491	64741	63761	81526	78529	–	74630	59697	84570	50686	–
				83511	44581	72701	75591	59601	84528	31513	–	86540	61689	87658	56637	64827
				87011	77581	75331	82571	72651	86007	53629	23336	72509	34535	89550	63598	78676
				91091	98351	82551	87571	94652	88017	92660	16102	93510	88558	95007	81636	94028
				01059	04652	01576	06004	99635	01059	42650	41316	01029	01038	02037	02066	97808

Klartexte:

Neuruppin: 09. 18h — [illegible]

Lindenberg: 09. 18h — Drachenaufstg. 9/10, abnehmend auf … Sicht 18 km. [illegible]

Kitzingen: 10. 07h — [illegible]

Hamburg: 10. 07h — [illegible]

Kitzingen: 10. 07h — [illegible]

Lindenberg: 10. 06h — Drachenaufstg. [illegible]

Wien: 10. 06h — [illegible] … Obergr. [illegible]

Karten vom Frühtermin

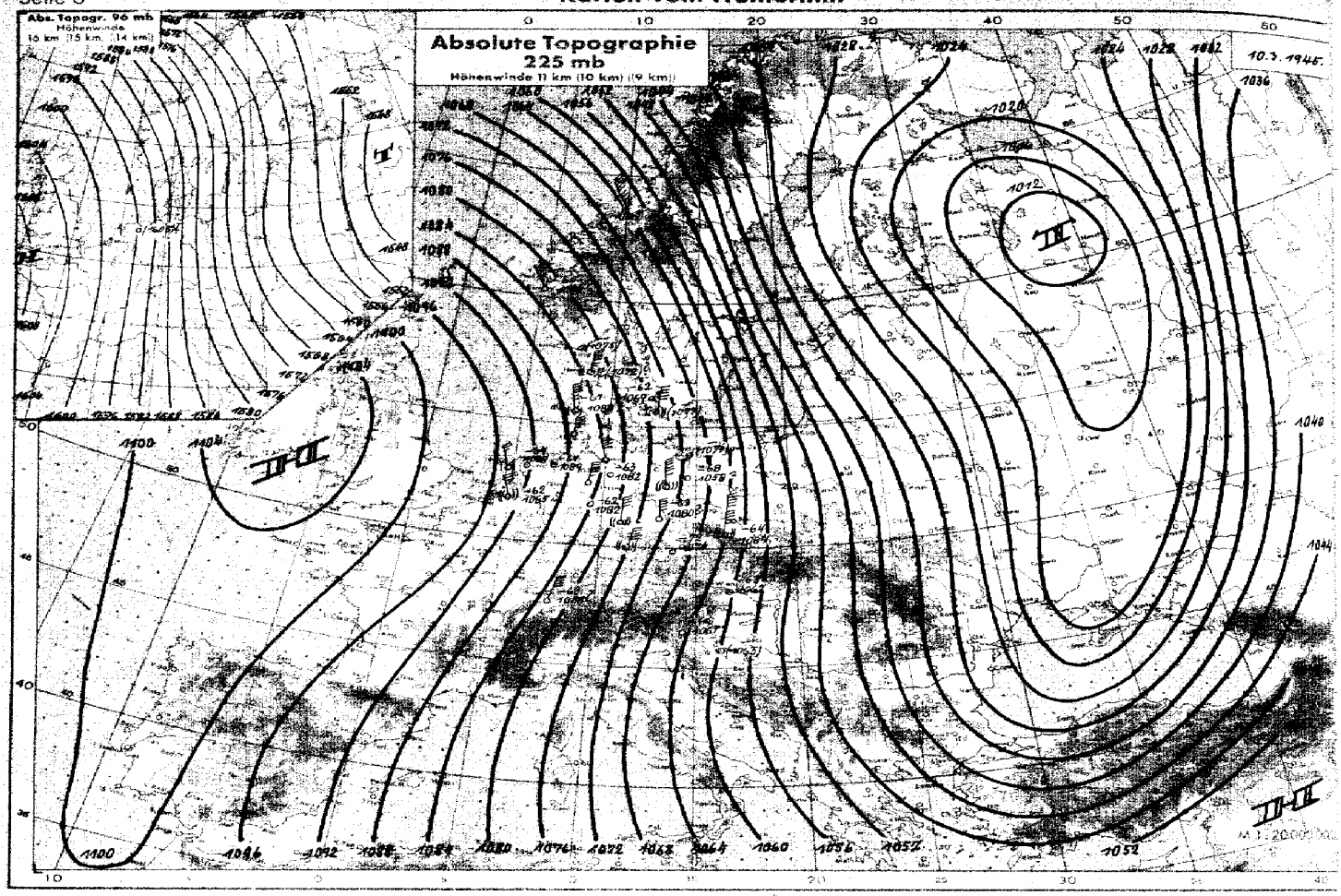

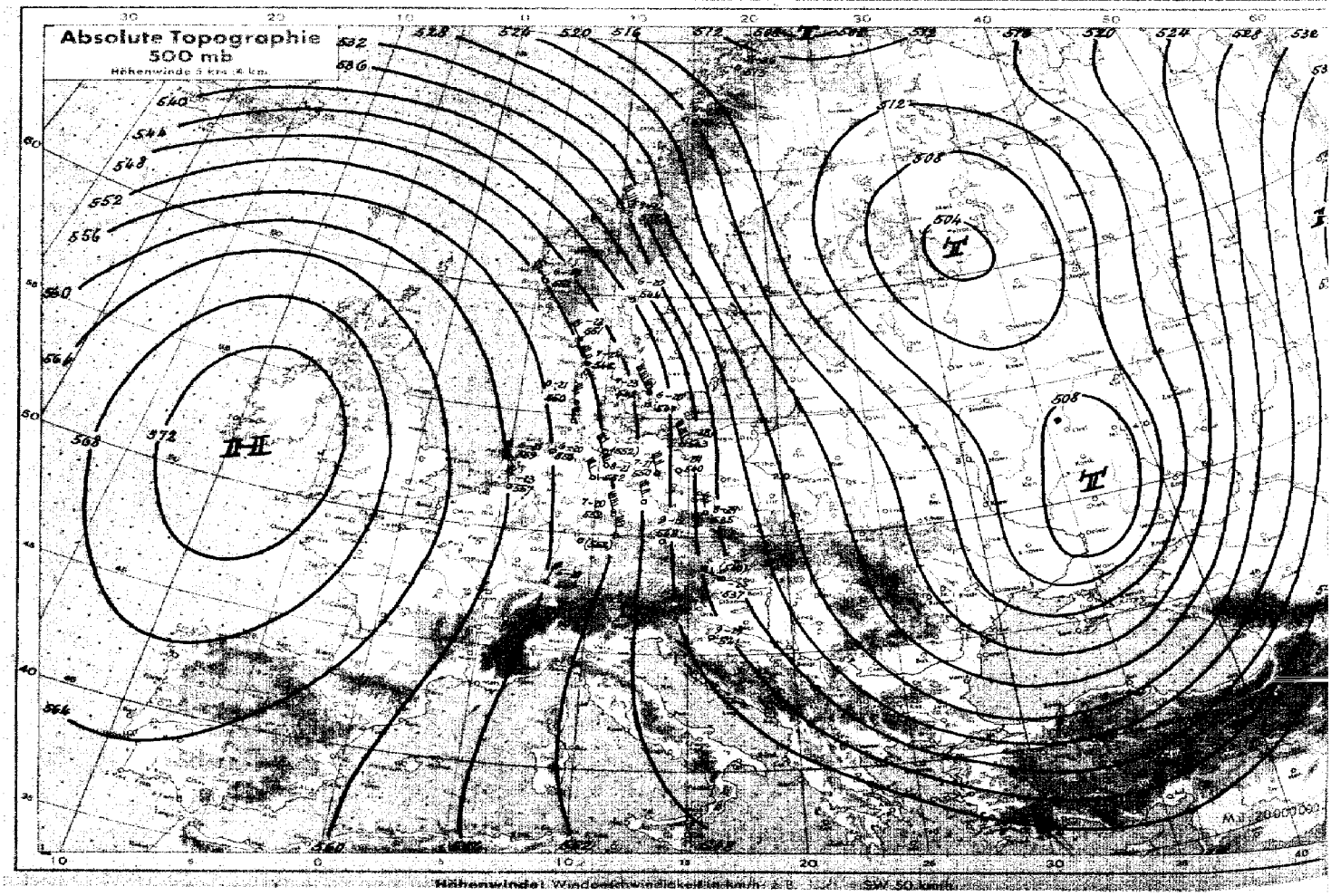

Höhenwinde: Windgeschwindigkeit in km/h, z. B. SW 50 km/h

Karten vom Frühtermin



24stündige Bodendruckänderung seit gestern 8 Uhr in Millibar

Nr. 69

Höhen-Aufstiege

2. Teil

Sonnabend den *10. März* 194

Seite

Vortag

uu = Datum
G_1G_1 = Uhrzeit (D. G. Z.)

Oberer Teil: QQTT = Relative Feuchte in 10%, darunter Pseudopot. Temperatur in °C und wahre Temp. (°C) an den Hauptisobarenflächen.
Mittlerer Teil: $H_aH_aH_a$ = Höhen der Hauptisobarenflächen in dyn. Dekametern. $H_rH_rH_r$ = Abstand zwischen 500 u. 1000, 225 u. 500, 96 u. 225, 41 u. 96 mb-Fläche.
Unterer Teil: $P_iP_iTTU_i$ = Druck, Temperatur und Feuchte an den markanten Punkten.

Klammern zeigen an, daß der Wert durch Verlängerung der Zustandskurve ergänzt ist.

	Ort (Kennziffer, Höhe)	Bardufoss 739	Bodø 010 6 m	Bergen 022 35 m	Kjeller 041	Helsingør 519	Kopenhagen 181	Leeuwarden 010 2 m	Helder 297 52 m	Emden 154 2 m	Unterlüß 161 94 m	Swinemünde 455 10 m	Windau 473	Gotenhafen 550	Norburg 041 420 m	Siegen 020	Essen 437 65 m	Erfurt 446 313 m	Berlin 440 57 m	Brandenburg 205	Neiße 974	Helgoland 465	Freiburg 480	Reichenbach	München 414 526 m	Wien 401 157 m	Klagenfurt 402 464 m	Budapest 341 472 m	Mailand 302 110 m	Venedig 312 10 m	Nizza 752
	uuG₁G₁	09 17		09 17	09 17	09 17	09 17			09 16	09 16	09 16	09 16	09 16				09 17		09 17	09 17	09 10				09 17	09 17				
QQTT	41	-		-	-	-	-			-	-	-	-	-				-		-	-	-				-	-				
QQTT	96	-		-	-	-	-66			-	-	-	-	-				-65		-	-64	-58				-	-				
QQTT	225	-		-63	-64	-	-64			-64	-59	-61	-	-64				-61		-60	-62	-62				-	-				
QQTT	300	-		-49	-49	-51	-49			-51	-49	-51	-	-52				-60		-49	-51	-48				-56	-52				
QQTT	400	-41		-34	-33	-36	-34			-34	-34	-36	-	-38				6 -34		-35	-37	-38				-40	-39				
QQTT	500	6 16 -37		6 36 -22	6 35 -22	-22	-22			-23	7 35 -23	-25	-28	27 -29				6 34 -23		9 33 -25	8 26 -29	5 -23				6 26 -29	7 27 -28				
QQTT	600	4 8 -31		7 36 -14	6 32 -12	-16	9 22 -14			-14	7 29 -16	-18	-22	23 -21				8 38 -16		9 28 -17	9 19 -23	-16				6 18 -23	8 22 -21				
QQTT	700	0 7 -23		-7	7 28 -2	-13	6 32 -12			-11	22 -12	-11	-18	15 -17				5 20 -11		0 22 -12	9 14 -17	-10				14 -19	6 15 -17				
QQTT	800	8 6 -16		-7	6 23 -2	-5	8 21 -4			-8	-7	-9	-14	-16				4 17 -9		0 13 -10	9 4 -16	-5				5 5 -16	8 15 -8				
QQTT	900	8 6 -7		0 21 +0	6 20 +5	5 10 -1	8 16 -1			-2	13 -2	-2	-11	0 4 -9				6 12 -1		9 16 -0	0 6 -9	-3				5 5 -7	6 15 +0				
QQ	950	7		19	17	12	13			-	13	-		3				14		16	4	-				5	14				
QQT₁T₁	Boden	5 -3		17 +4	18 +3	13 +0	13 +1			17 +6	15 -1	-2	2 -6	8 -5				15 -3		17 +3	4 -5	14 +8				6 -9	14 -8				
$H_aH_aH_a$	41	-		-	-	-	-			-	-	-	-	-				-		-	-	-				-	-				
$H_aH_aH_a$	96	-		-	-	-	1579			(1584)	-	(1583)	-	-				1584		(1580)	1565	1594				-	-				
$H_aH_aH_a$	225	-		1078	1074	1069	1074			1078	1075	1070	-	1150				1078		1073	1063	1080				-	-				
$H_aH_aH_a$	300	-		899	895	892	895			901	896	891	-	875				897		893	875	900				873	880				
$H_aH_aH_a$	400	655		707	703	701	704			710	707	701	(679)	685				702		702	686	708				687	692				
$H_aH_aH_a$	500	507		550	545	545	547			553	550	545	525	531				550		546	533	550				534	539				
$H_aH_aH_a$	600	381		416	411	411	413			419	417	413	395	401				417		415	408	417				405	408				
$H_aH_aH_a$	700	272		300	294	296	298			303	302	298	283	286				302		300	291	302				293	296				
$H_aH_aH_a$	800	176		198	191	195	196			202	201	197	184	190				201		199	193	200				194	197				
$H_aH_aH_a$	900	86		106	98	104	105			112	110	107	96	102				111		105	105	102				106	106				
$H_aH_aH_a$	1000	4.7		22.7	14.1	20.6	21.6			28.5	26.9	23.8	15.1	21.0				27.2		25.5	23.8	26.8				23.7	21.6				
H_rH_r	41/96	-		-	-	-	-			-	-	-	-	-				-		-	-	-				-	-				
H_rH_r	96/225	-		-	-	-	506			(506)	-	(514)	-	-				507		(507)	512	514				-	-				
H_rH_r	225/500	-		529	529	524	527			526	525	525	-	519				528		527	520	530				-	-				
H_rH_r	500/1000	502		527	531	524	525			524	523	521	510	510				523		521	509	524				511	617				
$P_iP_iTTU_i$	Markante Punkte	-		-	-	-	-			-	-	41611	-	-				-		-	-	-				-	-				
		-		-	-	-	-			10641	-	19651	-	-				-		-	-	-				-	-				
		-		-	-	-				15661	28531	26571	-	-				10659		-	-	-				-	-				
		-		-	-	-	69661			18691	33961	56706	-	24451				12641		-	-	10851				-	-				
		-		-	-	63631	13051			21671	42814	58697	-	31991				17691		-	10641	13601				-	-				
		35951		12711	-	79581	16071			27581	51727	76591	-	37911				19611		-	20641	17681				28871	-				
		43891		17731	-	85531	20681			56661	61657	76501	75831	44847				20541		-	27571	18681				38921	-				
		44911		18761	-	87681	67830			67601	69637	78618	84721	48821				54715		-	54768	20661				43881	30621				
		57819		72561	-	92205	69630			74631	74621	86641	86631	54751				72605		42651	65699	51712				68677	58718				
		83639		78681	23641	93501	89517			88521	78571	93515	97561	68680				74605		17691	75679	85551				77677	62729				
		95563		96030	47747	98028	92529			96011	82571	96016	99571	76607				87545		75590	77689	93508				83636	66720				
		00538		02050	99056	02067	03067			04860	02076	03046	02559	03528				00075		02087	00539	03049				01015	96054				

Höhenwinde

uu = Datum
G_2G_2 = Uhrzeit (D. G. Z.)

Pi = Art der Messung   C = Wolkenart   Ep = Durchführung der Messung   HgHg = Gipfelhöhe   PiPi = Art der Messung

HpHp = Mittlere Höhe über NN
DpDp = Windrichtung (N = 36)
vp = Windgeschwindigkeit in Stufen für je 10 km/h

Ort	Bardufoss 739	Tromsø 008	Bodø 010	Bodø 010	Drontheim 017	Drontheim 017	Bergen 022	Bergen 022	Kristiansand 032	Kjeller 041	Helsingør 519	Kopenhagen 181	Kjeller 041	Helsingør 519	Kopenhagen 181	Hanstholm 183	Hanstholm 183	Blaavandshuk 184	Blaavandshuk 184	Hanstholm 183	Leeuwarden 010	Helder 291	Helder 291	Emden 154	Emden 154	Emden 154	Wunstorf 176	Wunstorf 176	Unterlüß 181	Unterlüß 181	Wesendorf 188	[illegible] 285	[illegible] 285	[illegible] 40
uuG₂G₂	09 17			10 05		10 05	10 05	09 17	10 05	10 04	10 06	10 06	09 17	09 17	09 15	10 05	09 05	09 17	10 05	10 05		10 04		10 05	09 16	09 13	09 16	10 05	10 05	09 16				
Pi C Ep HgHg oder PiPi	44			44		77	77	77	77	44	-	88	44	77	44	88	88	40187	88	77		88		-	77	00272	86298	50920	77	77				
27 km																																		
21																																		
16																																		
13								12.4 35 150																12.5 01 90										
11							34 90	35 100						10.4 01 170	10.9 36 150				10.4 35 90			10.5 35 50		36 80	01 90	36 100		01 110						
9						8.5 34 180	34 90	33 90		-	8.1 36 140	8.5 36 100		36 140	36 140	8.5 01 130	8.6 01 130	8.4 02 90	35 80	35 120		35 40		9.3 36 70	01 90	36 90	8.9 36 120	35 90						
7						34 180	34 90	33 80		-	35 100	35 110		36 120	36 120	35 110	35 110	36 80	35 90	35 90		35 40		35 80	36 80	36 90	36 100	34 90	6.5 35 90	36 120				
5.3						34 100	33 80	33 80	34 60	-	34 100	35 110		36 100	31 110	35 100	35 110	36 70	35 70	34 70		35 60		34 80	35 90	33 90	36 100	34 80	34 80	35 100				
4						33 180	33 100	33 80	35 30	-	35 100	35 100	01 90	36 80	35 80	25 90	35 90	35 60	35 60	33 70		34 60		35 70	35 80	35 80	35 100	34 70	34 70	35 80				
3				2.2 27 20		32 100	33 90	32 70	33 50	-	35 70	35 90	01 80	34 60	33 60	35 80	35 80	34 60	34 80	33 70		34 60		36 70	34 50	35 50	34 60	-	34 70	34 80				
2				1.7 34 20		32 70	33 70	31 70	35 60	1.8 25 70	34 70	34 80	35 50	32 60	33 60	32 40	32 40	33 60	34 60	34 70		34 50		34 70	33 50	35 60	35 50	32 80	33 70	32 60				
1.3				34 20		31 60	32 70	31 60	34 80	34 50	34 70	33 70	35 60	32 50	31 40	29 20	29 20	32 60	33 80	35 60		35 50		33 80	33 50	35 50	32 60	-	31 70	30 40				
0.8	31 30			34 10		30 60	32 40	31 40	33 60	30 40	33 70	33 70	32 40	31 40	27 40	35 20	29 20	31 50	33 80	34 70		36 40		33 70	32 50	34 40	30 40	31 60	31 70	29 40				
0.3	30 20			35 10		29 40	32 30	31 30	32 50	29 20	33 20	31 60	30 40	28 40	27 40	35 15	35 05	30 40	31 70	32 80		31 40		32 70	30 40	31 40	29 30	-	31 50	29 30				

Ort	Hamburg 403	Hamburg 403	Hannover 421	Westerland 461	Helgoland 465	Jürgenfelde 300	Brüsterort 305	Brüsterort 305	Pillau 310	Heiligenbeil 312	Gerdauen 319	Gerdauen 319	Danzig 405	Königsberg 422	Gotenhafen 550	Gotenhafen 550	Libau 471	Libau 471	Bonn 022	Nürnberg 041	Münster 067	Kassel 351	Gießen 363	Gießen 363	Köln 436	Essen 437	Dortmund 438	Siegen 020	[illegible] 207	Sorau 230	[illegible] 231	Stargard 249	Stargard 249	[illegible]
uuG₂G₂	09 17	10 06		10 05	09 10				09 15							09 16	09 12	09 16																
Pi C Ep HgHg oder PiPi	80139	8x225		80746	22				22580							77	01220	80160																
27 km																																		
21																																		
16																																		
13	01 120	11.2 36 90		35 70																														
11	01 110	35 90		35 80	10.6 36 110																													
9	36 120	35 90		35 90	36 120											01 140	01 160																	
7	36 110	36 80		35 80	36 90				01 130							01 150	05 130																	
5.3	36 100	34 80		35 70	36 100				01 110							36 170	01 120	36 100																
4	35 80	34 30		34 70	36 100				36 90							01 100	02 90	34 90																
3	34 60	34 70		35 70	36 70				36 60							36 70	01 80	34 70																
2	35 60	34 70		34 60	36 60				34 40							35 40	36 30	2.3 34 40																
1.3	34 50	34 80		34 70	33 40				28 40							31 40	34 20	18 20																
0.8	0.5 30 50	-		33 65	31 40				-							30 30	32 10	19 30																
0.3	-	0.5 31 60		30 60	31 40				22 30							35 30	34 10	19 30																

werden ab 1.1.1940 bis auf
gruppe verbreiteten Analyse
39 vom 21.12.1939).

Wetterlage von heute morgen: Sonnabend, 10. März 1945



Wetterübersicht Sonnabend den 10. März 1945

Noch immer wird die Großwetterlage von dem hochreichenden westeuropäischen Hoch beherrscht, das seit Tagen keine wesentlichen Schwankungen in seiner Lage und Stärke aufweist. In den Bodenkarten schien sich zwar vorübergehend eine Umstellung der Lage anzudeuten, insbesondere durch den Vorstoß des arktischen Hochs aus der Barentssee in südwestlicher Richtung, der mit einem Vorstoß arktischer Kaltluft verbunden, eine schwache Brückenlage schuf. Mit dieser Entwicklung ging im großen gesehen eine Hebung des Druckniveaus im europäischen Festlandsraum, vor allem auch über Rußland, einher. Alle diese Änderungen haben aber die Strömungsverteilung in der Höhe nicht nennenswert beeinflussen können. Hier steht dem Hoch über Westeuropa anhaltend tiefer Druck im russischen Raum gegenüber, wobei die über dem nördlichen Nordatlantik herrschende westliche Strömung in bedeutender Breite in eine nördliche über Mitteleuropa hinweggehende Strömung umbiegt.

Nach dem Vorstoß der kontinentalen Kaltluft ist jetzt wieder die maritime Warmluft in aktivem Vordringen nach Osten. Dabei ist die europäische Frontalzone, die bisher im wesentlichen über die Nordsee verlief, schon beträchtlich nach Osten gedrängt worden und verläuft jetzt von Mittelnorwegen nach Ostdeutschland und den Ostalpen. Die troposphärische Erwärmung überschreitet über Südnorwegen und dem Reich meist 5 Grad. Auch über Mittelnorwegen ist vor der Warmfront einer neuen Störung bis in mittlere Schichten herab Erwärmung bis zu 5 Grad eingetreten, während Nordnorwegen anhaltend im Bereich von arktischer Kaltluft verbleibend in unteren Schichten nach Abkühlung bis zu 5 Grad aufweist. Entsprechend diesen Änderungen ist auch das Markwindfeld der Höhenströmung, die im übrigen wenig Änderung zeigt nach Osten verschoben worden.

Mit dem Warmluftvorstoß hat die Störungstätigkeit wieder eine Belebung erfahren. Das aus dem Raum um Island herangezogene, gestern im Nordmeer angelangte Tief hat sich dort weitgehend aufgefüllt. Entsprechend der umbiegenden Höhenströmung hat sich der größte Teil des zugehörigen Fallgebietes nach Südosten verlagert und zur Bildung eines Teilhöfs Anlaß gegeben, das nun als Hauptlief über dem Raum des Finnenbusens angelangt ist. Die zugehörige Front der maritimen Warmluft, die gestern über dem westlichen Mitteleuropa verhältnismäßig wenig deutlich in Erscheinung trat, hat sich mit Annäherung an die arktische Festlandskaltluft mehr und mehr verstärkt und ist jetzt von einem breiten weit nach Süden reichenden Schneefallgebiet begleitet. Sehr rasch biegt die Kaltfront, die das Ostseeküstengebiet gerade erreicht hat, nach Nordwesten zurück und geht in die Warmfront einer neuen, vermutlich kräftigen und an der Ostküste Grönlands angelangten Störung über.

Vermutlich deutet sich in dem Vordringen der Warmluft nach Osten eine gewisse Umstellung der Lage an, besonders im Hinblick auf die berechtigte Annahme eines kräftigen Kaltluftausbruches aus dem grönländischen Raum, der ebenfalls einer Verlagerung des westeuropäischen Hochs förderlich wäre. Im Zuge dieser Entwicklung ist anzunehmen, daß das Ostgrönlandtief im wesentlichen ostwärts zieht, und nur ein schwacher Teil nach Süden driftet, wonach ein vorübergehender Abschluß der Störungstätigkeit erwartet werden konnte.

gez. Schäfer.

Zentrale Wetterdienstgruppe.

Ausland: Bodenstationen / Küstenorte o	Höhe m	JJJ	Gestern 14 Uhr CG	wwVhN	DDFWN	PPPTT	UC app	Gestern 19 Uhr CG	wwVhN	DDFWN	PPPTT	UC app	RR	Heute 2 Uhr CG	wwVhN	DDFWN	PPPTT	UC app	Heute 8 Uhr CG	wwVhN	DDFWN	PPPTT	UC app	RR
Ingöy o	4	005																						
Tromsö o	102	008	66	72645	19186	04252	8x302	6x	94338	49288	04952	8x304	07519											
Bodö o	17	010						96	40854	26486	09527	8x202	94039	96	83776	26488	11450	8X204						
Nordöyan o	37	014	52	54745	28162	42504	2x840	52	22745	32408	13003	9x405	-											
Drontheim o	64	017						6x	64745	59458	83906	8x503	18066	0x	64648	26368	14804	0x804						
Krakenes o	41	021	52	62654	18468	25006	xx103	52	62654	48468	24206	0x400	65461						52	03654	24468	24515	9x804	02461
Utsira o	56	028	xx	57009	x2409	29006	9x302	5x	03648	30448	27806	9x405	02461											
Lister o	9	030	xx	08409	28459	29535	0x102																	
Färder o	9	036	07	33872	20428	23404	87847	52	03815	22428	17606	9x810	00280	07	01990	24303	17525	80807						
Aarhus o	47	180	57	03740	26421	29416	57810	5x	05648	59528	25705	1x803	00470	52	05743	59603	20506	80712	57	03745	59628	[illegible]	8x705	00070
Kopenhagen o	4	181	04	03793	22428	29395	57907	5x	03836	22428	34004	0x817	00180	00	00890	26520	17005	80809	57	03453	26508	14305	87904	17370
Skagen o	3	182	07	02893	24315	26415	64813	07	02896	24416	20905	80513	90410	50	02847	24617	10406	70809	5x	02847	28517	13606	7x811	02580
Hanstholm o	46	183	5x	05668	26428	29405	9x807												52	05244	28628	19305	9x807	-
Hammershus o	77	185	51	02891	26416	28030	76902	xx	48304	28519	35705	0x306	-	5x	08418	24578	15004	00820	5x	03938	26528	11403	2x603	08012
Helder o	6	291						54	05604	03528	37506	91607	-	5x	05548	26528	36706	0x604	5x	05746	22268	34406	8x80.	47950
De Bilt	12	293						57	05604	26228	38405	5x107	-	52	05644	26227	36906	8x604						
Mailand	119	302	00	05590	40260	26342	50004																	
Genua o	2	305						00	05490	60100	25642	xxxxx	-											
Venedig o	10	312	04	05539	42202	25842	50204												52	02763	14235	30102	81904	95370
S. Sebastián	258	350	40	05754	32401	35509	72932	00	04790	02300	34407	80300	00370						00	05890	30100	33405	00504	00060
Gijón	13	351						50	05645	34745	32541	80601	00360						50	05561	48201	32404	00601	00440
Madrid	667	353	00	05790	04000	20345	40505	00	00790	00000	26X41	40603	00180	00	00790	04200	29240	40303	00	04690	04300	32406	50304	01000
Sevilla	7	354	00	00890	02100	03819	40305	00	05890	00000	25124	30603	00250						00	00890	32140	28307	60403	00040
Almeria o	65	355	20	04852	18342	29036	70904	00	00790	46140	27445	70404	00180	00	00840	00002	27940	50303	40	04852	04202	31210	70407	00180
Mahon	40	357	80	02754	03414	20814	70604	00	04752	32342	26541	70403	00400	00	03790	00000	29400	40405	00	00890	00000	31910	70405	00070
Barcelona o	42	358	00	05690	46200	26446	40903	00	05690	00000	29013	60307	00370						80	04565	22145	32340	80403	00400
Valencia o	18	359	00	05790	08104	29947	51902	00	00790	46200	28743	70403	00070	00	00790	26400	32607	80407	50	04645	00025	34207	90427	00370
La Coruña o	57	362						00	00890	08400	28745	00803	00180	00	00790	00000	30340	80402	00	01790	40100	29407	74604	00470
Tetuan	85	026	50	05853	38543	27546	79403												00	01790	00002	28850	40400	05070
Funchal o	110	395																						
Tenerifta o	37	400	40	01800	06404	45521	74200	40	02964	08404	24948	86604	00440						70	91553	28243	23413	60402	00180
V. Cisneros	6	404	00	029X0	32326	46738	36406	00	029X0	02614	46725	39502	00390						00	028X0	04340	17946	50403	00280
Budapest	130	541																						
Canea	63	737																						
Bergstationen:	Höhe m	JJJ	CG	wwVhN	DDFWN	PPPTT	UC app	CG	wwVhN	DDFWN	PPPTT	UC app	RRTTE	CG	wwVhN	DDFWN	PPPTT	UC app	CG	wwVhN	DDFWN	PPPTT	UC app	RRTTE
Fanaraken	2072	024																						
Svandals Flona	1065	026	02	72x38	24578	34560	9x305																	

Wolkenzugmessungen

yy = Datum
GaGa = Uhrzeit (D.G.Z.)

HuHu = Höhe über NN
DpDp = Windrichtung (N = 36)
vp = Windgeschwindigkeit in Stufen für je 10 km/...

Ort														
yyGaGa														
HuHu														
DpDp vp														

Höhenwinde

yy = Datum
GaGa = Uhrzeit (D.G.Z.)

Pi = Art der Messung C = Wolkenart Ep = Durchführung der Messung HgHg = Gipfelhöhe PiPi = Art der Messung

HpHp = Mittlere Höhe über NN
DpDp = Windrichtung (N = 36)
Vp = Windgeschwindigkeit in Stufen für je 10 km/...

Ort	Märk. Friedland 258	Neist 266	Nest 266	Kolberg 294	Swinemünde 455	Swinemünde 455	Lindenberg 425	Lindenberg 424	Berlin 440	Brandenburg 325	Brandenburg 325	Mockau 620	Nordhausen 636	Erfurt 646	Erfurt 646	Erfurt 646	Breslau 411	Neisse 474	Neisse 474	Posen 552	Litzmannstadt 557	Litzmannstadt 557	Krakau 561	Krakau 561	Rosenborn 952	Rodweiler 963	Rodweiler 963	Wiesbaden 367	München 414	Stuttgart 443	Freiburg 580	Freiburg 580	Schweinfurt 702	... 740
yyGaGa					09 16	10 05	09 48	10 16		09 17	10 05	10 05		09 41	09 17	10 05		09 47	10 05													10 35		
Pi C Ep HgHg oder PiPi					88	88	15110	11		93250	99	86608		26549	99	07		99	99													99		
HpHp DpDp vp 27 km																																		
21 ..																																		
16 ..										14.5 36 120																								
13 ..										35 120						9.5 36 80																		
11 ..										34 160	27 120	15.4 36 120				7.0 36 80																03 100		
9 ..										36 140	36 120	36 120			9.5 34 150	9.5 35 110			36 180													02 80		
7 ..										36 120	36 110	36 120			4.5 36 120	4.9 36 100			34 150													02 60		
5.3 ..					36 110	35 130				34 100	35 100	36 100		4.0 03 90	35 100	4.0 35 70			35 50													02 60		
4 ..					36 90	35 120	3.1 35 80			35 80	34 80	35 80		3.0 02 60	02 60	3.3 34 70			33 70													04 50		
3 ..					35 70	34 90	34 80	2.1 33 110		34 60	34 70	34 70		2.2 03 50	34 60	2.8 34 50		34 50	33 70													36 50		
2 ..					35 50	33 90	33 60	33 90		34 50	33 70	34 70		1.5 04 40	35 40	32 60		34 40	32 80													36 30		
1.3 ..					33 50	33 80	33 50	33 80		32 50	32 80	33 70		0.8 02 30	34 50	33 70		34 40	34 70													04 20		
0.8 ..					32 50	32 90	31 40	32 80		32 50	34 70	0.5 32 70		0.4 01 20	33 30	34 60		34 40	34 70													07 10		
0.3 ..					34 30	34 60	30 30	34 60		34 20	29 40	0.2 30 70		0.3 33 30	33 40	34 40		0.4 33 20	0.4 26 50													0.6 09 40		

Ort	Neubrandenburg 760	Fürstenfeldbruck 758	Rossitten	Memmingen 775	Pak-king 804	Aibling 808	Wien 501	Wien 301	Klagenfurt 502	Klagenfurt 502	Pilsen 666	Pilsen 666	Prag 569	Brünn 675	Preßburg 680	Zipser-Neudorf 686	Brüx 518	Weis 811	Wiener Neustadt 820	Agram 405	52 N 05 E	53 N 14 E	52 N 06 E	52 N 05 E	57 N 24 E	Rochefort 201	Lorient 475	51 N 22 E	50 N 48 E	48 N 17 E	49 N 18 E	57 N 16 E	5? N 15 E	51 N 15 E
yyGaGa	09 17		10 05				09 17	10 05	09 17	10 05							09 08			10 09	10 05	10 09	09 19	09 23	09 47	09 09	09 10	09 12	09 10	09 05	09 04	09 09	09 45	[illegible]
Pi C Ep HgHg oder PiPi	80758		86212				88	88	99	99							80190			44	-	-	-	-	-	51290		-	-	-	-	-	-	-
HpHp DpDp vp 27 km																																		
21 ..																																		
16 ..																																		
13 ..																										36 80	11.0 36 60							
11 ..			10.4 01 110																					10.4 03 90		34 80	9.0 04 50			36 80				[illegible]
9 ..	02 150		01 100														02 170				35 60		36 50	02 80		32 90	7.0 03 40	04 160		34 80	35 80		[illegible]	[illegible]
7 ..	02 140		01 110					27 40									01 180				35 60		36 70	04 80		03 60	5.5 04 40	04 120		34 70	36 160	36 80	34 150	[illegible]
5.3 ..	02 100		36 80					29 180									01 120			36 80	35 60		36 80	36 80	01 90	05 50	4.8 05 40	01 120		34 50	34 110	35 90	01 120	[illegible]
4 ..	01 60		35 90				36 80	35 80	3.0 32 60								01 100			36 70	35 70		35 70	35 80	35 60	04 50	06 40	02 90		34 60	35 90	35 80	[illegible]	[illegible]
3 ..	33 40		35 60				35 80	34 60	2.0 34 40	33 70							01 30			35 60	34 70	34 110	33 60	35 70	35 60	04 40	3.1 07 20	01 60	01 70	34 70	35 70	-	[illegible]	[illegible]
2 ..	30 50		34 50				34 70	33 40	1.5 33 20	[illegible]							35 60			35 50	33 50	33 05	35 50	34 50	32 40	06 40	07 30	36 30	04 50	33 80	34 70	34 70	34 60	[illegible]
1.3 ..	32 30		32 40				32 60	33 30	0.9 34 10	24 20							34 50			-	33 50	32 40	35 50	34 50	28 40	07 30	08 80	34 20	36 40	33 60	35 40	34 60	33 40	[illegible]
0.8 ..	30 20		34 40				34 50	34 30	0.5 04 40	24 05							34 50			-	33 50	34 80	34 50	33 40	26 40	07 30	07 40	32 40	36 40	33 40	35 40	30 30	34 30	[illegible]
0.3 ..	0.6 34 40		0.4 29 30				34 40	30 30	0.4 24 40	[illegible]							36 40			26 20	33 40	36 60	32 30	33 30	25 30	06 30	08 30	29 40	0.4 36 40	0.4 34 30	-	34 20	34 30	[illegible]

Täglicher Wetterbericht

des Deutschen Reichswetterdienstes
Herausgegeben von der Deutschen Seewarte
Verlagsort Hamburg

Jahrgang: 70 Nr. 70
Seite 1

Sonntag, den 11. März 1945

Erläuterung: Die Beobachtungen sind sämtlich in der Form der 1936 in Warschau beschlossenen Einheitsschlüssel wiedergegeben. Kurze Erläuterungen zu den einzelnen Ziffern werden zu Beginn jedes Vierteljahres beigegeben. Ausführlich finden sie sich in „Anweisung zur Verzifferung von Wettermeldungen", herausgegeben vom Reichsluftfahrtministerium. Alle Zeitangaben in DGZ.

Deutschland – Gestern 14 Uhr / Gestern 19 Uhr

Stationen: Küste o	Höhe m	JJJ	14 Uhr CC	wwVhN	DDFWN	PPPTT	UCapp	19 Uhr CC	wwVhN	DDFWN	PPPTT	UCapp	RR
…burg-Fu.	18	403	5x	35726	57658	24907	8x708	5x	52432	57728	24905	01304	91071
…sburg/Fgh.	41	400	5x	63735	64828	20806	8x906	5x	52625	63758	-	-	-
…	28	460	50	02746	57936	49209	40707	5x	25738	59628	49406	8x401	-
…nemünde o	1	406	5x	05666	59628	46405	9x708	54	25764	59525	64404	80305	00370
…ona o	1	464	04	45793	26527	42505	66700	54	02863	36526	43705	28407	00280
…terland	16	461	5x	05638	28658	23005	9x604	5x	05538	64628	21606	9x201	00070
…goland o	50	465	50	05645	59867	25005	8x806						
…kum o	6	401	52	05745	59628	27507	9x704						
…men	4	442	8x	02747	64427	26507	9x804						
…dhorn	22	402	8x	25748	28488	30409	8x805						
…mold	178	187											
…nover	51	421	8x	34645	36557	25207	8x706						
…deburg	45	408											
Essen	123	437	8x	22646	24468	32207	8x804						
Köln	48	436											
Aachen	202	407											
Trier	265	049											
Kassel	289	351	5x	62836	28668	29005	9x805						
Frankfurt/M.	111	412	5x	03848	26388	34907	4x705	5x	62855	26268	34308	7x601	47281
Saarbrücken	189	441	5x	05755	00028	xxx08	60604	5x	25456	04226	0000x	7x503	-
Nürnberg	315	426						52	05755	20228	29005	8x006	-
Marienbad	538	516											
Straßburg	151	219											
Böblingen	427	443											
Friedrichshf.	400	444	57	05654	48468	36500	8x602						
München	526	414	5x	05654	23578	33002	8x703						
Innsbruck	573	507	52	05684	00027	33203	5x809						
Swinemünde o	3	455	57	05655	59527	12308	70944	57	05754	59526	18407	80501	00370
Stettin	1	404	5x	03855	26528	xxx0x	7xxxx	5x	03745	38528	xxx07	8xxxx	00080
Mirow	70	450	5x	51638	64558	45707	8x706	5x	21738	64558	15706	8x4[illegible]	47074
Berlin	48	440	5x	52526	59625	47306	9x708	5x	52636	59658	46706	9x402	04064
Schkeuditz	131	449	54	03845	59828	22507	8x707	82	84837	59768	21806	80703	94081
Erfurt	320	646	5x	84735	24558	24807	80707						
Dresden	230	410	6x	52425	53758	20305	0x300	62	24635	59758	48905	80403	95064
Plauen	449	459	5x	05748	59568	25504	9x705						
Prag	363	669	5x	03845	57828	21504	8x606	8x	02845	57937	19705	7x503	97060
Budweis	408	670	52	03856	57758	22765	2x710	52	64755	57528	21605	7x505	93056
Olmütz	263	676	6x	64737	59667	10304	7x840						
Passau	302	865						62	62755	24568	27503	83802	23044
Salzburg	434	508	62	22855	24568	30903	7x703	5x	84758	24568	29824	7x300	97259
Wien	157	501	62	62744	55868	49503	7x844	52	05654	55868	46605	7x809	04051
Graz	334	505	44	02804	24635	30740	30744	84	02865	24425	48208	40803	00404
Klagenfurt	449	502	54	02983	24404	25509	30820	54	02982	28225	20507	58606	00418
Rügenwalde o	7	429											
Danzig	15	405	62	62644	28468	05202	9x902	50	04752	28562	06601	70504	-
Königsberg	20	422											
Memel o	3	447											
Thorn	47	551											
Posen	99	552											
Grünberg/Schl.	148	420											
Breslau	117	411	5x	24658	57658	43805	9x905	62	52646	57758	40[illegible]06	90605	-
Gleiwitz	255	454											
Warschau	107	556											
Bialystok	135	555											
Litzmannstadt	176	557											
Lublin	203	559											
Krakau	216	561											
Lemberg	330	571											

Deutschland – Heute 2 Uhr / Heute 8 Uhr

Stationen	2 Uhr CC	wwVhN	DDFWN	PPPTT	UCapp	8 Uhr CC	wwVhN	DDFWN	PPPTT	UCapp	RR
…burg-Fu.	5x	05438	24358	24706	2x407	5x	51528	24228	24805	0x208	97554
…sburg/Fgh.						5x	05528	24228	24105	0x206	97050
…	5x	05744	26335	23900	9x313	05	41295	25225	25403	0x3[illegible]	00020
…nemünde o	57	05757	06427	34904	4x215	54	02604	10325	27202	90208	20180
…ona o						54	22[illegible]52	10225	27404	86240	00180
…terland	5x	05328	32528	25902	9x369	5x	25446	32458	23305	2x323	21044
…goland o	5x	01345	28568	26605	0x309	xx	57429	23960	29404	0x328	95214
…kum o	5x	05438	26658	29526	0x306	5x	25579	28567	29704	9x322	94251
…men	5x	52425	28558	25506	2x404	5x	52424	28358	28515	2x308	01554
…dhorn						5x	05638	32358	34406	6x305	02061
…mold						0x	62417	24358	29905	9x336	02844
…nover	5x	64435	36503	20526	0x2[illegible]	5x	52635	26268	28605	0x209	04054
…deburg						5x	5253.	26268	27606	9x340	98051
Essen											
Köln											
Aachen											
Trier											
Kassel	5x	52648	24658	25104	1x821	5x	54428	28358	30404	2x403	-
Frankfurt/M.	5x	62755	26268	34306	8x701	5x	02735	24468	34505	9x202	94054
Saarbrücken	5x	05658	00308	xxx05	8x200	5x	05457	28227	xxx04	2x300	-
Nürnberg	52	05595	32308	29205	9x300	52	51646	24378	23704	9x305	97035
Marienbad											
Straßburg											
Böblingen	5x	05638	24428	33003	9x904	5x	03455	22128	33003	8x201	03030
Friedrichshf.						5x	05558	20028	34403	9x801	-
München						5x	62648	22428	32002	8x204	-
Innsbruck						5x	08538	28128	32704	9x209	-
Swinemünde o						54	02854	04325	27800	70342	00280
Stettin						50	02863	30204	xxx59	86xxx	00510
Mirow	50	05744	24324	24905	44243	54	02764	04224	26901	8x845	00545
Berlin	5x	05658	26558	22006	9x246	07	02897	02227	37902	7x347	00044
Schkeuditz	5x	22635	28768	23625	1x104	52	22585	28528	27305	0x344	94844
Erfurt	5x	52534	26758	26607	2x404	5x	03845	24358	29204	9x209	47031
Dresden	5x	05438	59258	21305	9x326	5x	05538	02428	25902	8x213	02024
Plauen	5x	59439	59568	26103	0x207						
Prag	5x	62756	59708	21604	8x309	50	12338	24468	26709	25318	02007
Budweis	6x	05758	59728	24305	2x3[illegible]						
Olmütz	[illegible]	22757	25505	[illegible]	7x3[illegible]	54	05532	30574	23751	70322	02524
Passau											
Salzburg						52	12754	24668	21504	8x206	00036
Wien	52	52655	55728	49806	1x501	62	44445	30758	24404	9x444	04844
Graz	80	02804	28404	46407	50602	8x	02852	24327	49306	4x305	00054
Klagenfurt	54	01873	28203	20405	50404	54	02983	00025	20704	62404	00038
Rügenwalde o											
Danzig	50	83455	65844	47950	70422	50	03445	02428	24353	70344	-
Königsberg	50	25658	65688	44955	60204	50	00710	32300	xxx50	80322	93649
Memel o											
Thorn											
Posen											
Grünberg/Schl.											
Breslau											
Gleiwitz											
Warschau											
Bialystok											
Litzmannstadt											
Lublin											
Krakau											
Lemberg											

Bergstationen – Gestern 14 Uhr / Gestern 19 Uhr

Bergstationen:	Höhe m	JJJ	14 Uhr CC	wwVhN	DDFWN	PPPTT	UCapp	19 Uhr CC	wwVhN	DDFWN	PPPTT	UCapp	RRTTE
Sonnblick	3106	503						xx	44409	32549	93302	8x703	00649
Zugspitze	2962	416	5x	46009	30649	10462	04804						
Zirbitzkogel	2397	506	50	49145	64945	57459	7x744	xx	46409	64949	56859	0x204	00549
Schneekoppe	1602	428	xx	46009	64979	27454	0x706	00	77009	64949	25534	00400	04549
Feuerkogel	1577	862						xx	77009	24771	43855	9x703	xx549
Feldberg/Sch.	1493	427	57	444x4	32447	04263	0x904						
Schöckl	1446	511											
Panzer	1214	519						xx	46409	26549	81252	8x805	-
Fichtelberg	1213	419	xx	46009	62949	77951	0x704	00	46009	57849	76452	20703	61519
Hornisgrinde	1166	561											
Brocken	1141	418											
Wasserkuppe	923	423	xx	46009	28449	48350	0x603	xx	46009	38649	56700	00603	-
Inselsberg	915	446	xx	46309	55945	42450	8x703	00	49109	51859	42450	00402	01089
Kahler Asten	840	417	5x	42548	61748	45300	6x708						
Feldberg/Ts.	801	494											
Kalmit	673	397	5x	05427	24568	50944	7x803	54	02845	57657	49603	9x604	93844

Bergstationen – Heute 2 Uhr / Heute 8 Uhr

Bergstationen:	2 Uhr CC	wwVhN	DDFWN	PPPTT	UCapp	8 Uhr CC	wwVhN	DDFWN	PPPTT	UCapp	RRTTE
Sonnblick						xx	46009	32971	94563	8x406	01654
Zugspitze						xx	77409	32574	94602	3x403	-
Zirbitzkogel	xx	46009	64949	53460	9x7[illegible]2	50	49245	64944	55459	9x444	02699
Schneekoppe											
Feuerkogel						5x	47701	28779	43565	8x300	42559
Feldberg/Sch.						xx	46009	32549	59455	0x802	00450
Schöckl											
Panzer	xx	40402	26449	81352	3x304	xx	46409	28344	82452	0x404	-
Fichtelberg											
Hornisgrinde	xx	46009	48549	95452	0x904	xx	46209	28549	94952	0x404	00584
Brocken											
Wasserkuppe	xx	44009	36939	46950	3x200	xx	50009	28444	48200	6x304	06539
Inselsberg						xx	57001	61859	45550	9x301	8x559
Kahler Asten	8x	46159	64759	32220	3x303	xx	57189	64659	25[illegible]xx	0x526	24540
Feldberg/Ts.											
Kalmit	5x	05748	6462[illegible]	49302	9x402	xx	57709	57759	49304	3x404	03994

Berichtigungen

Sämtliche Karten des „Täglich
wetteres nach der von der Ze
gezeichnet. (Erlaß RLM, LB

Wetterlage von gestern: *Sonnabend, den 10. März 1945.*

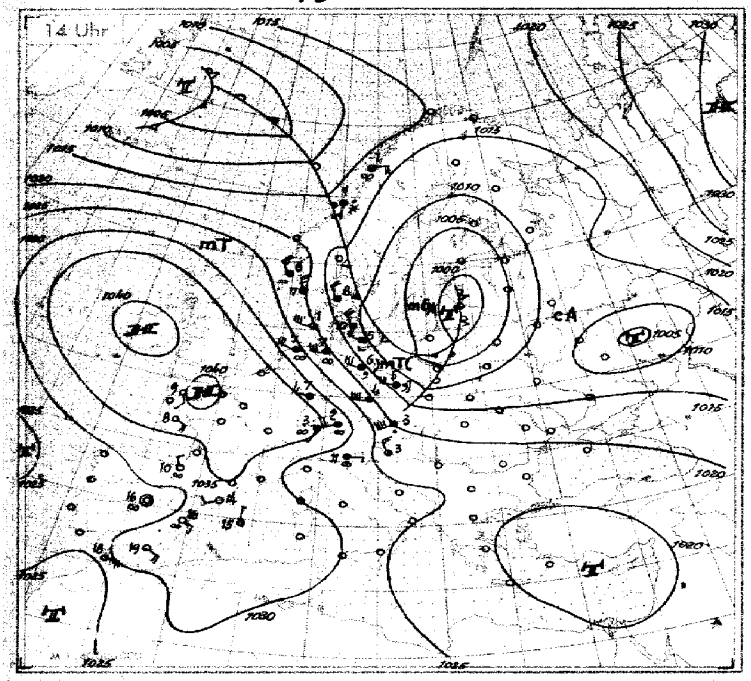

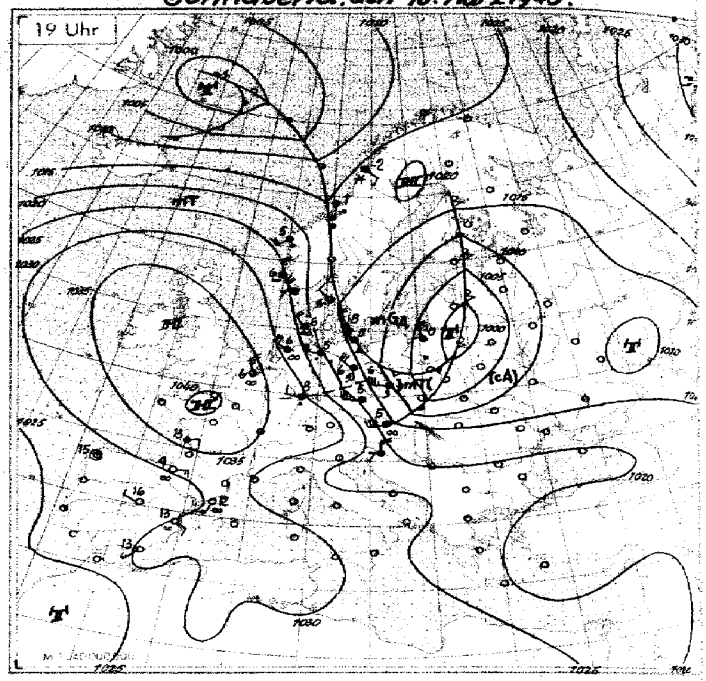

Wetterlage von heute nacht: *Sonntag, den 11. März 1945.*

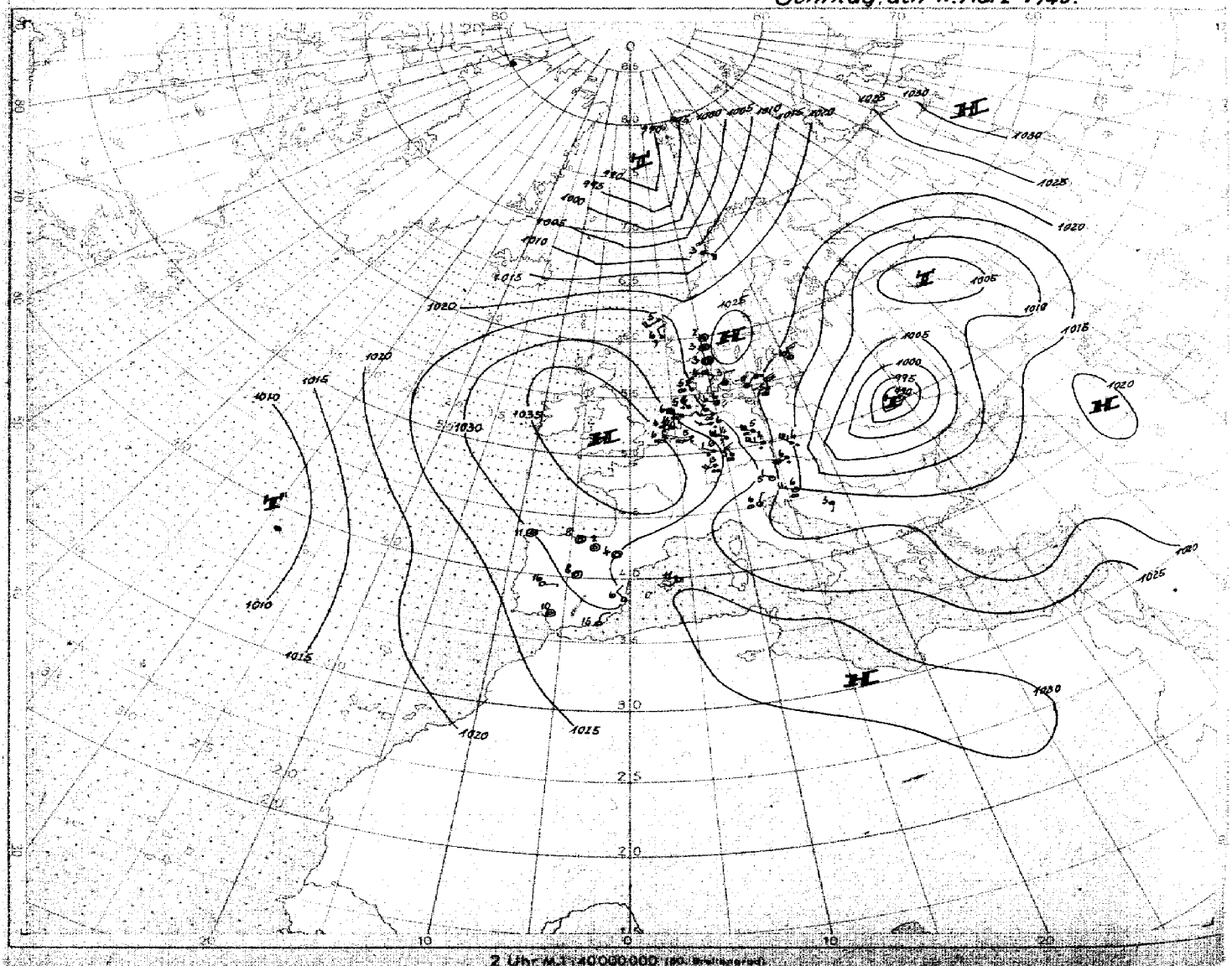

2 Uhr M.1:40000000 (80. Breitengrad)

Nr. 70

Höhen-Aufstiege

1. Teil

Sonntag den **11. März** 1945

Seite 5

heute

yy = Datum
GG = Uhrzeit (D.G.Z.)

Schlüssel: Kenngruppe: IIIGG HeHeEaTtTt
O1O2O3O4E5 S1S2S3 GG
QLLLL yy9GG | Ha1Ha1 Ha2Ha2 Ha3 Ha3Ha4 Ha4Ha5
Hauptisobarenflächen: Ha1Ha1Ta1Ta1U1 Ha2Ha2Ta2Ta2U2 Ha3Ha3Ta3Ta3U3 ... Ha7Ha7Ta7Ta7U7 Ha8Ha8Ta8Ta8U8 Ha9Ha9Ta9Ta9U9 H0H0T0T0U0
Markante Punkte: P1P1TTU1 P2P2TTU2 ...
Pseudopot. Temperatur: 9Q1Q1Q2Q2 Q3Q3Q4Q4Q5 Q6Q6Q7Q7Q8 TTIPIP

	Ort Kennziffer Höhe	Bardufoss 739	Bodø 010 6 m	Drontheim 017 33 m	Bergen 022 35 m	Kristiansand 035 21 m	Kjeller 041 188 m	Hanstholm 063 29 m	Blaavands-huk 184 15 m	Leeuwarden 010 2 m	Helder 297 52 m	Emden 154 2 m	Helgoland 465 42 m	Unter... 161 34 m	Kopenhagen 181	Helsing... 510	Solen... 16 m	Windau 473	Braunsberg 295
	yyGG	11 05	11 06	11 05	11 05	11 06	11 04	11 05	11 06	11 05		11 05	11 10		11 05	11 05		11 04	11 05
U 00 TT	41	-	-	-	-	-	-	-	-	-		-	-		-	-		-	-
U 00 TT	96	-	-	-	-	-	-	-	-	-		-	-		-	-		-	-
U 00 TT	225	-60	-58	-	-61	-61	-68	-59	-	-59		-57	-59		-53	-		-57	-58
U 00 TT	300	-50	-52	-49	-47	-48	-47	-48	-49	2 -45		-49	-45		-44	-52		-47	-44
U 00 TT	400	5 -34	-34	-32	7 -32	-33	-34	2 -32	-26	1 -30		-33	5 -31		-32	-35		-35	-29
U 00 TT	500	7 36 -22	-21	8 -22	8 38 -21	22	7 36 -22	5 37 -22	6 35 -24	7 38 -19		32 -22	5 32 -21		5 36 -23	9 38 -24		-35	7 40 -19
U 00 TT	600	4 31 -13	-13	8 24 -13	7 36 -11	-12	9 34 -11	8 32 -14	6 32 -15	3 34 -10		5 34 -12	-13		5 35 -12	7 32 -16		-25	8 37 -10
U 00 TT	700	6 25 -9	7 -7	-6	-4	-4	9 33 -5	35 -5	8 35 -6	7 36 -3		-6	-5		8 37 -7	-7		-20	3 36 -5
U 00 TT	800	7 13 -9	9 -7	-3	22 -2	+4	8 29 +0	30 +?	3 38 +6	9 34 +9		-2	9 +?		7 15 -5	-5		-14	6 31 -0
U 00 TT	900	7 13 -2	0 11 -5	17 -1	0 18 -1	+3	8 16 -0	25 +5	5 39 +4	0 31 +4		0 19 -1	+5		5 17 -3	-3		-11	4 24 +3
00	950	12	10	-	19	-	11	19	-	19		18	-		9	9		-	24
00T0T0	Boden	16 -2	8 -1	14 +3	17 +5	15 +2	10 +0	11 +1	18 +4	17 +4		16 +5	17 +5		9 -1	10 -1		-13	18 +0
H1H1H1	41	-	-	-	-	-	-	-	-	-		-	-			-		-	-
H2H2H2	96	-	-	-	-	-	-	-	-	1604		(1603)	-			-		-	(1599)
Ha1Ha1Ha1	225	1057	1060	(1056)	1087	1087	1080	1082	(1079)	1097		1085	1088		1082	(1083)		1049	1092
Ha2Ha2Ha2	300	878	884	896	906	907	910	902	899	914		905	906		898	893		866	908
Ha3Ha3Ha3	400	687	694	703	714	711	708	710	708	719		712	712		703	702		673	713
Ha4Ha4Ha4	500	530	536	546	555	554	551	551	551	560		554	554		546	546		520	553
Ha5Ha5Ha5	600	396	402	411	410	410	418	418	419	425		420	419		411	413		391	419
Ha6Ha6Ha6	700	250	266	294	303	302	301	301	302	307		303	303		295	297		280	301
Ha7Ha7Ha7	800	179	184	191	199	197	197	197	198	202		200	199		193	195		182	197
Ha8Ha8Ha8	900	89	93	99	107	103	103	103	104	109		106	105		102	102		95	104
Ha9Ha9Ha9	1000	5.8	11.0	16.3	23.5	19.8	18.9	18.9	20.4	25.0		24.3	21.7		19.5	19.9		15.4	19.6
Hr1Hr1	41/96	-	-	-	-	-	-	-	-	-		-	-			-		-	-
Hr2Hr2	96/225	-	-	-	-	-	-	-	-	(507)		(518)	-			-		-	(507)
Hr3Hr3	225/500	527	523	(539)	531	534	537	531	(528)	537		531	535		537	(537)		529	537
Hr4Hr4	500/1000	524	525	528	532	534	533	533	531	535		530	532		526	526		504	535
P1P1TTU1	Markante Punkte					49681						12601							
						25571						19641	19601			26571			
						34911						24531	26531			43819			
				23601		45766		22011		16601		26551	44723			47770		33921	
				25571		73511		27541		17681		29521	58641			64601		38861	14701
			19681	72561	20671	84061		76001	20631	20651		34921	59641		17591	68591		44861	16491
			22691	78531	34921	87641		82021	30891	35862		41831	75518		28981	74861		53771	44771
		24611	65661	84511	56647	83041	19711	84011	79019	65555		62611	87051		32901	78641		55771	53057
		73576	65618	86521	76511	92011	84025	94071	89060	86049		84511	91051		93537	84531		80711	84078
		77618	85549	99061	84551	96031	93529	96071	96000	88000		88521	94001		01037	93626		95621	99079
		00027	01009	02069	02060	02020	00019	02020	03050	03069		03050	02059		03038	02088		02008	02069

	Ort Kennziffer Höhe	Nürnberg 066 600 m	Siegen 026	Erfurt 646 313 m	Berlin 440 57 m	Litzmannstadt 557 170 m	Münchberg 634	Oschatz 681	Freiburg 360	Reichenbach 395	München 414 526 m	Posen 666	Wien 501 157 m	Klagenfurt 502	Agram 705
	yyGG		11 05	11 05			11 05	11 05	11 05			11 06	11 05	11 05	11 05
U 00 TT	41		-	-			-	-	-			-	-	-	-
U 00 TT	96		-	-			-	-	-			-	-	-	-
U 00 TT	225		-61	-62			-62	-	-60			-59	-	-	-62
U 00 TT	300		-51	-48			-47	-46	-46			-46	-	-43	-47
U 00 TT	400		5 -33	5 -33			-33	-32	7 -30			-32	-34	-29	4 -33
U 00 TT	500		6 36 -21	0 37 -21			-21	-21	4 36 -20			6 36 -22	5 37 -20	6 41 -15	7 36 -22
U 00 TT	600		4 31 -14	34 -12			-12	34 -12	0 36 -10			6 33 -13	6 35 -11	7 37 -10	8 37 -10
U 00 TT	700		7 31 -4	7 32 -6			8 33 -10	8 27 -8	33 -4			6 32 -4	7 22 -11	9 23 -11	7 28 -7
U 00 TT	800		8 29 +0	8 25 -3			6 17 -6	6 21 -9	19 -7			6 21 -3	0 21 -6	7 20 -4	6 20 -4
U 00 TT	900		0 17 -1	4 16 +0			6 13 -3	0 16 -2	8 17 +0			8 15 +1	0 18 -1	5 20 +4	6 20 +4
00	950		18	15			12	17	17			17	14	17	17
00T0T0	Boden		17 -3	18 -4			10	10 +4	17 +0			17 +1	11 +0	17 -4	15 -1
H1H1H1	41		-	-			-	-	-			-	-	-	-
H2H2H2	96		-	-			-	-	-			-	-	-	-
Ha1Ha1Ha1	225		1086	1082			1078	(1088)	1093			1082	-	-	1075
Ha2Ha2Ha2	300		905	902			897	905	912			900	-	907	895
Ha3Ha3Ha3	400		712	710			704	705	717			707	697	708	709
Ha4Ha4Ha4	500		555	551			547	547	558			549	540	548	546
Ha5Ha5Ha5	600		421	417			412	413	427			415	405	412	411
Ha6Ha6Ha6	700		304	300			296	296	306			295	290	295	294
Ha7Ha7Ha7	800		199	196			194	194	200			195	188	194	191
Ha8Ha8Ha8	900		108	104			103	103	99			103	97	101	99
Ha9Ha9Ha9	1000		24.2	20.8			20.9	19.6	27.2			20.4	14.3	16.9	16.6
Hr1Hr1	41/96		-	-			-	-	-			-	-	-	-
Hr2Hr2	96/225		-	-			-	-	-			-	-	-	-
Hr3Hr3	225/500		531	530			532	(541)	537			533	-	-	530
Hr4Hr4	500/1000		530	531			526	528	532			530	526	531	531
P1P1TTU1	Markante Punkte			19701											16611
			18691	45565			22621		17681				57635		20651
			37866	65587			34011		20651			20631	64667	30931	67668
			52695	75538			65651	25541	88811			65686	72696	65687	72576
			58687	84538			85536	68577	46776			75667	89510	66688	86018
			85640	95039			93638	73609	74527			94028	96000	96465	95037
			99046	99049			03009	01059	96038			96046	00010	96046	00686

Aufstiege mit Positionsangaben

Länge und Breite — heute — **Flugzeugaufstiege** — gestern

yy = Datum
GG = Uhrzeit (D.G.Z.)

	Ort Kennziffer Höhe	Meiland 302 110 m	Venedig 312 10 m	Vicenza 732	57N, 22E	50N 07E	50N, 07E	55N, 14E	Münster 067	Neuruppin 214	Pardubitz 028	Wien 501	Frankfurt 413	Lindenberg 633 122 m	Hamburg 403 (gestern)	Neuruppin 214 (gestern)	Lindenberg 633 122 m (gestern)
	yyGG				11 05	11 06	10 18	10 17	11 06	11 07	11 06	11 07	11 07	11 05	10 17	10 18	10 19
U 00 TT	41				-	-	-	-	-	-	-	-	-	-	-	-	-
U 00 TT	96				-	-	-	-	-	-	-	-	-	-	-	-	-
U 00 TT	225				-59	-63	-	3 -38	-	-	-	-	-	-	-	-	-
U 00 TT	300				-52	-48	-	4 -45	-	-	-	-	-	-	-	-	-
U 00 TT	400				-40	-35	-	4 -41	-	7 -33	-	-	-	-	-	-	-
U 00 TT	500				-33	-22	-	5 40 -19	2 37 -20	7 37 -21	36	-	7 40 -19	-	-	5 37 -21	-
U 00 TT	600				-26	17 -13	-10	6 38 -10	4 31 -12	7 33 -10	6 32 -13	5 20 -9	6 36 -11	-	4 37 -10	4 37 -10	-
U 00 TT	700				-22	19 -5	-2	6 37 -4	5 36 -4	8 29 -7	5 15 -14	8 25 -5	7 33 -4	5 22 -11	2 30 -2	6 38 -3	7 30 -7
U 00 TT	800				-18	-4	-6	6 30 -1	6 30 +1	8 21 -4	4 12 -8	8 26 -2	7 29 +1	5 16 -16	3 28 +4	3 22 +0	8 27 -1
U 00 TT	900				-15	21 -1	+0	0 25 +1	0 19 -1	3 13 +1	9 12 -4	9 19 -0	0 19 +0	6 12 -3	0 17 -1	0 19 +0	0 30 -1
00	950				-	-	-	25	13	11	11	15	17	11	18	18	21
00T0T0	Boden				6	-	-	25	17 +5	13 -1	7 -2	14 +1	16 +4	9 -1	16 +4	19 +4	20 +6
H1H1H1	41				-	-	-	-	-	-	-	-	-	-	-	-	-
H2H2H2	96				-	-	-	-	-	-	-	-	-	-	-	-	-
Ha1Ha1Ha1	225				1035	1088	-	1082	-	-	-	-	-	-	-	-	-
Ha2Ha2Ha2	300				857	908	-	896	-	-	-	-	-	-	-	-	-
Ha3Ha3Ha3	400				669	715	-	706	-	705	-	-	-	-	-	-	-
Ha4Ha4Ha4	500				518	568	(557)	547	555	548	(539)	(540)	557	-	(551)	547	-
Ha5Ha5Ha5	600				390	424	432	411	421	414	405	406	422	-	416	412	-
Ha6Ha6Ha6	700				280	307	304	293	304	297	291	291	305	293	298	295	291
Ha7Ha7Ha7	800				182	204	201	189	200	195	190	190	200	192	193	189	187
Ha8Ha8Ha8	900				96	112	100	97	107	103	100	98	108	101	100	97	96
Ha9Ha9Ha9	1000				17.4	25.9	15.8	15.1	21.6	19.5	17.5	15.5	24.4	18.5	16.9	12.9	11.8
Hr1Hr1	41/96				-	-	-	-	-	-	-	-	-	-	-	-	-
Hr2Hr2	96/225				-	-	-	-	-	-	-	-	-	-	-	-	-
Hr3Hr3	225/500				517	529	-	535	-	-	-	-	-	-	-	-	-
Hr4Hr4	500/1000				501	533	(532)	533	532	528	(522)	(525)	532	-	(534)	534	-
P1P1TTU1	Markante Punkte				-	-	-	-	-	-	-	-	-	-	-	-	-
					-	-	-	-	-	-	-	-	-	-	52676	-	-
					-	-	-	-	-	-	-	-	-	-	26646	-	-
					19601	-	-	-	-	23557	-	-	-	-	57647	49725	-
					26581	-	-	-	-	59677	-	-	-	74585	71517	54655	-
					37931	-	-	-	48722	56696	59687	-	45736	76584	72512	65597	-
					43891	-	47731	-	72546	67487	96685	-	57758	76544	78046	73615	78526
					43751	43811	54691	20682	85038	72550	40663	53684	61596	53516	81033	75514	78678
					74711	59701	57611	53656	86526	88013	75613	64425	61611	96629	83055	77012	83008
					84661	77521	78671	94529	89006	95606	95623	67672	78017	77510	85540	85540	85540
					88651	83561	93021	94520	93410	98017	86544	78567	84610	92519	95020	96047	96040
					01647	07045	00077	01060	02056	02047	95518	00687	02059	07019	02058	01071	00059

Klartexte:

Wien 1107: od' noz. Ts-Saal, as-Fe geschloss. Sc. m. zenies. [illegible] n. Eu. Sonshen [illegible] Sc. [illegible] [illegible] Bank.

Pardubitz 1106: 7 E; Ot Fc-Fs, Oz-Lu, [illegible] quell. Sc., 1 Sw; 3/10 [illegible] quell. Sc. Sw. C-Spuren.

Neuruppin 1107: ac 26; 17.18 9/10 St, [illegible] 24-27 [illegible] Sc, 37-4.4 As i. mehr. Sch., [illegible] Spur. As, [illegible] gesch. As, [illegible] rings am Hori. [illegible]

Frankfurt/M. 1107: [illegible] Erdhöhe 57, i. Raum Kitzingen geschloss. [illegible] Sf mit Verei-sung.

Lindenberg 1105: Drachenanstieg. 9/10 Ac, As, sicht 30 km.

Lindenberg 1018: 9/10 St, Fs in 0.39, •.

Neuruppin 1018: [illegible] 9/10 St, darin [illegible] körnige Vereis., am Hori. bei [illegible] 9/10 Ac len., [illegible] 9/10 Cs.

Hamburg 1017: [illegible] 9/10 [illegible] St, darin ab 1.2 glas. Vereis. bei 3-5 [illegible] Ac len, [illegible] 9/10 Cs, [illegible] Unter [illegible]

München 1016: [illegible] 9/10 Fs [illegible] darin [illegible] 9/10 dicht [illegible] darin [illegible] am SW-Hori. [illegible]

Karten vom Frühtermin

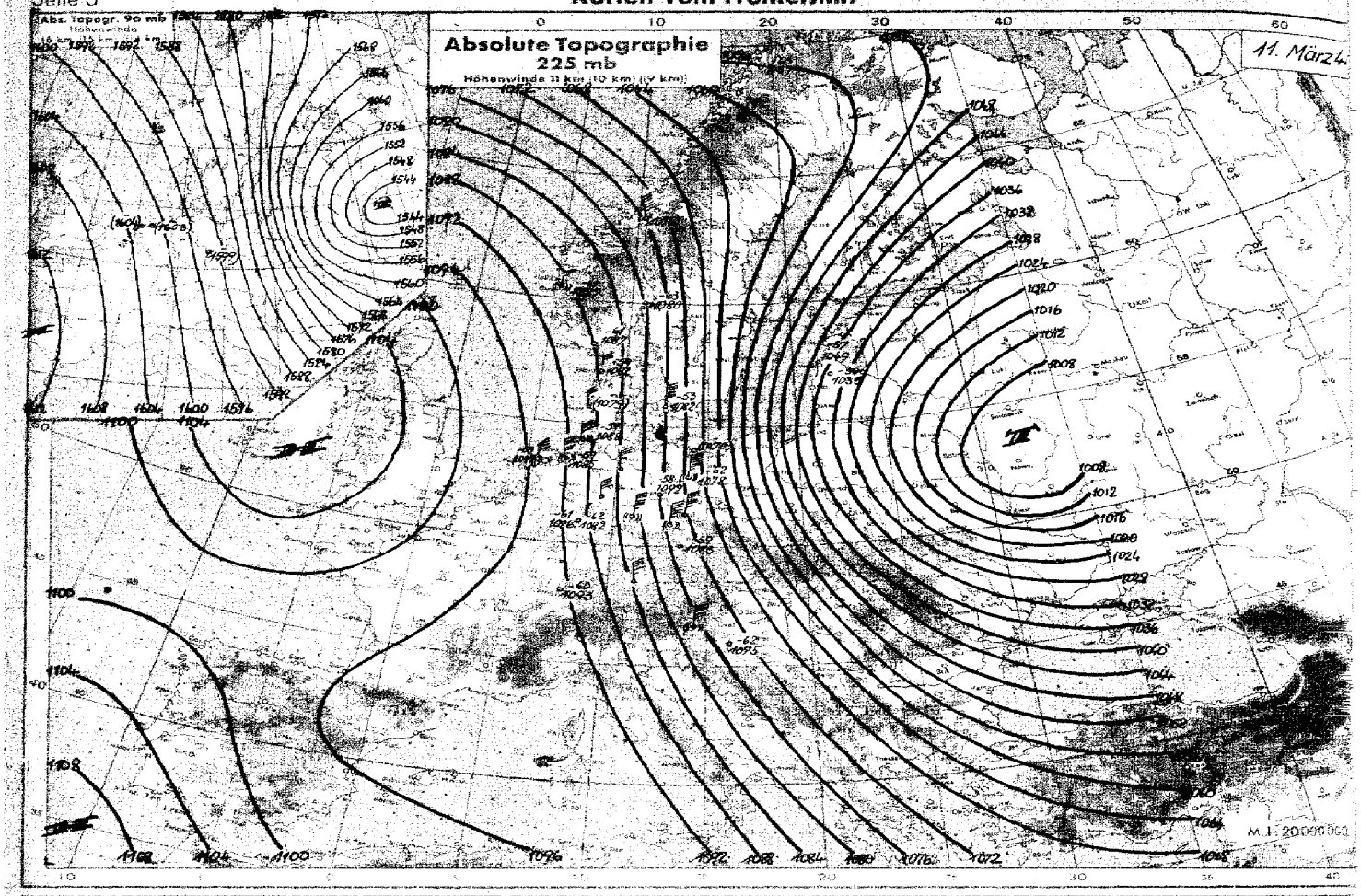

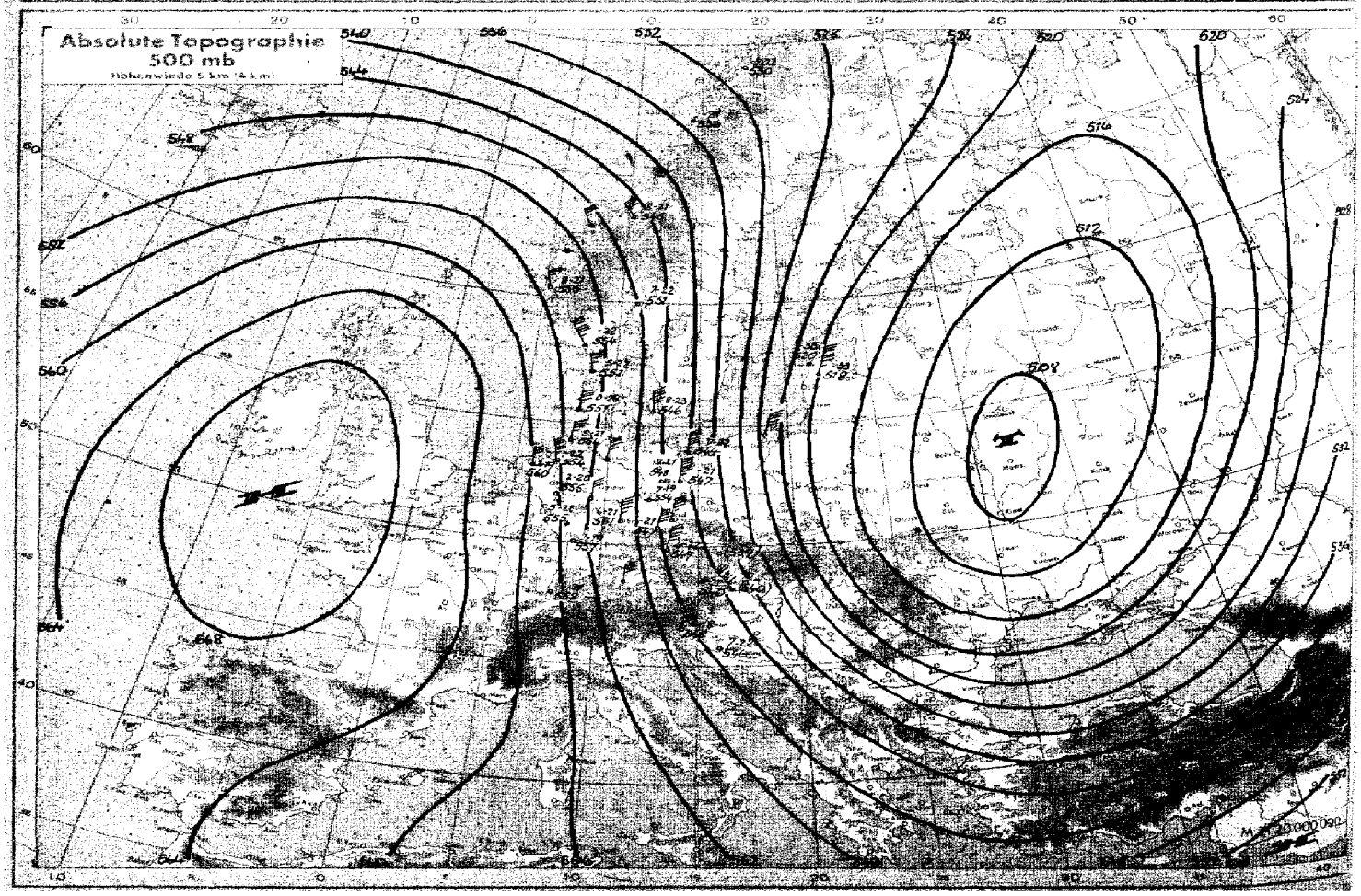

Karten vom Frühtermin

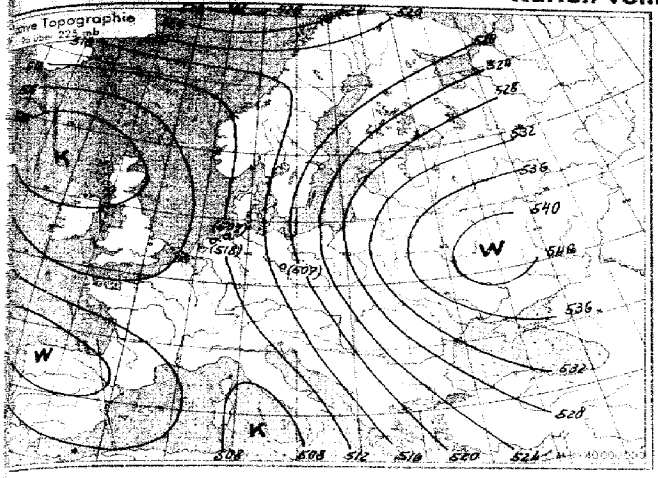

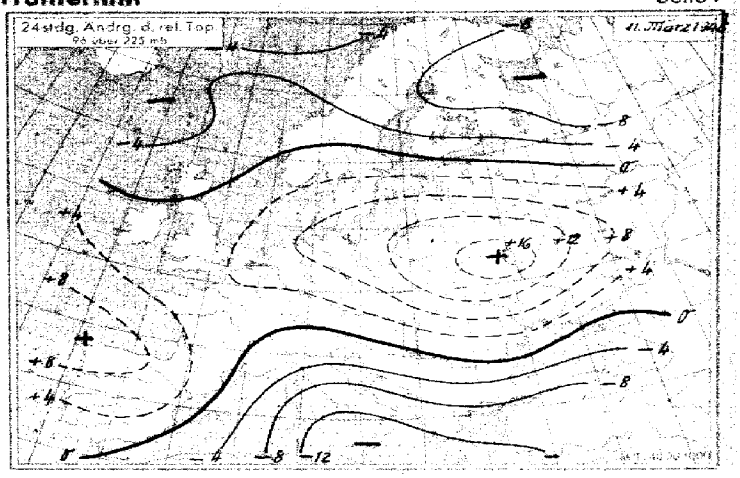

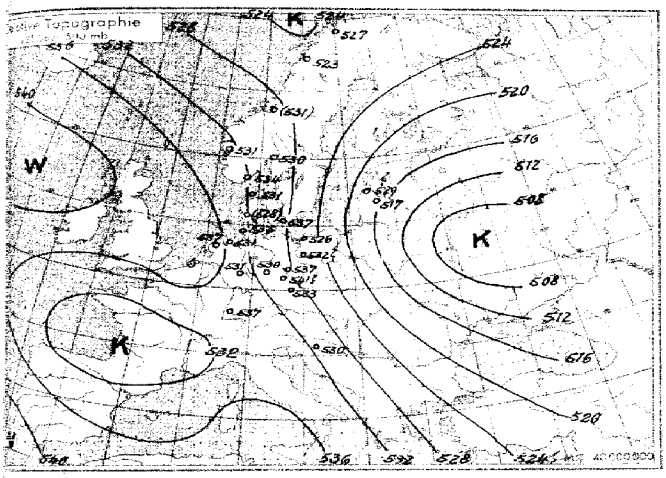

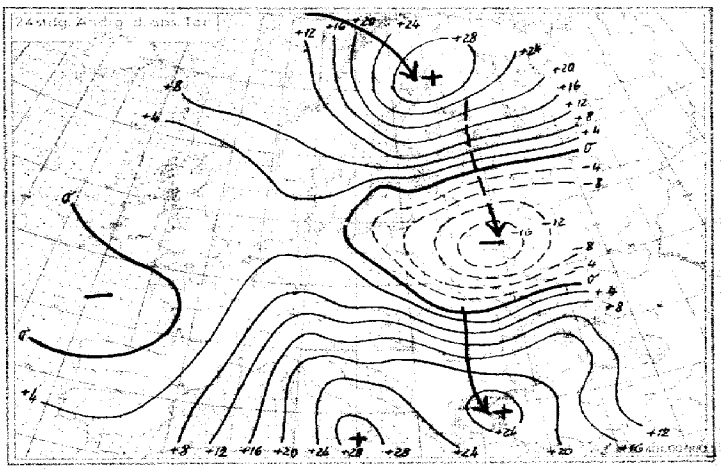

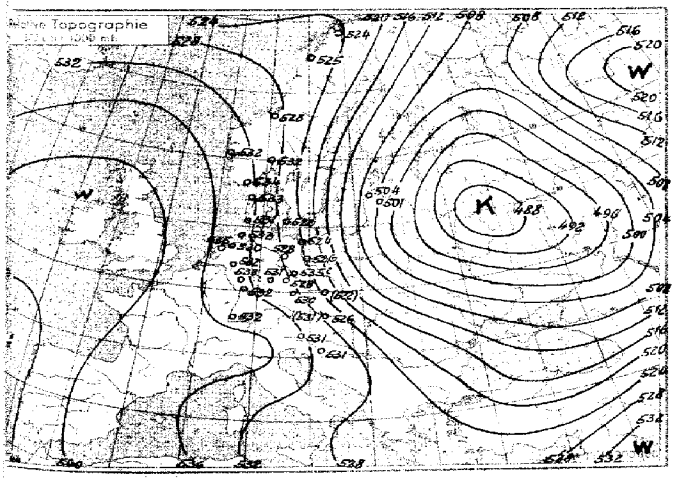

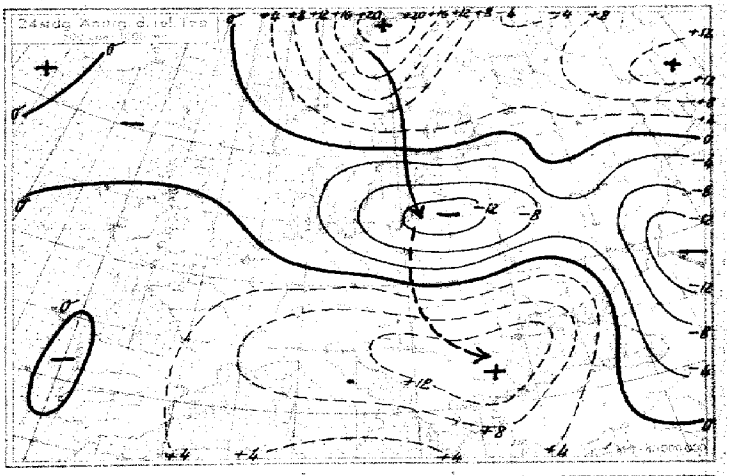

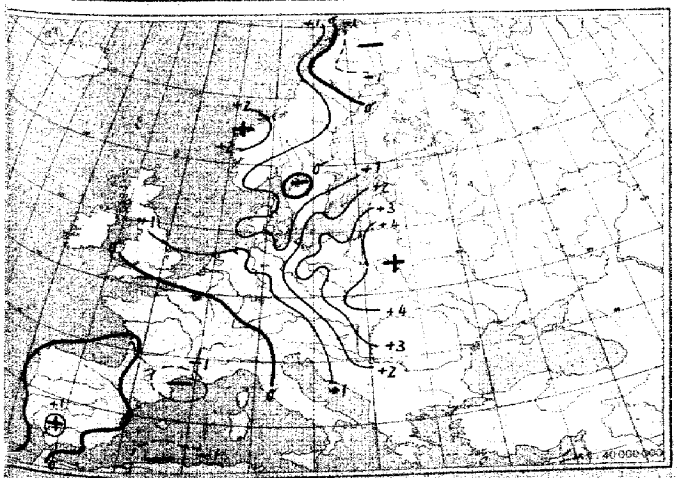

24stündige Bodendruckänderung seit heute 3 Uhr in Millibar

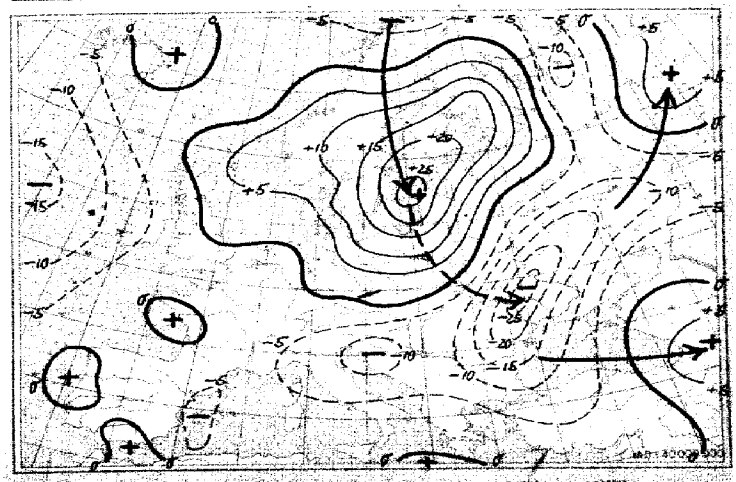

24stündige Bodendruckänderung seit gestern 3 Uhr in Millibar

Nr. 70

Höhen-Aufstiege

2. Teil

Sonntag, den 11. März 194

Seite

Vortag

yy = Datum
G1G1 = Uhrzeit (D.G.Z.)

Oberer Teil: QQTT = Relative Feuchte in 10 %, darunter Pseudopot. Temperatur in °C und wahre Temp. (°C) an den Hauptisobarenflächen.
Mittlerer Teil: HaHaHa = Höhen der Hauptisobarenflächen in dyn. Dekametern. HrHrHr = Abstand zwischen 500 u. 1000, 225 u. 500, 96 u. 225, 41 u. 96 mb-Fläche.
Unterer Teil: PrPrTTUr = Druck, Temperatur und Feuchte an den markanten Punkten.
Klammern zeigen an, daß der Wert durch Verlängerung der Zustandskurve ergänzt ist.

	Ort (Kennziffer, Höhe)	Bardufoß 737	Hausthelm 193	Bergen 022 35 m	Kjeller 041 188 m	Kopenhagen 181	Husum	Leeuwarden 010 2 m	Heide 291 32 m	Emden 154 2 m	Unterlüß 181 94 m	Swinemünde 465 10 m
	yy G1G1	10 17	10 17	10 17	10 17	10 17	10 16	10 17	10 16	10 17	10 15	10 16
QQ TT	41	-	-	-	-	-	-	-	-	-	-	
QQ TT	96	-	-	-41	-	-	-	-	-	-	-	-
QQ TT	225	-50		-58	-61	-60	-55	-62	-55	-56	-60	-
QQ TT	300	-45	-	-47	-46	-45	-43	2 / -46	-45	-58	-46	-
QQ TT	400	7 / -34		-30	-30	-32	-33	2 / -30	-32	-33	-31	-42
QQ TT	500	4 / 36 -22	-20	4 / 19 -19	4 / 37 -21	8 / 38 -21	5 / 38 -24	1 / 37 -20	-21	5 / 39 -20	4 / 42 -18	5 / 39 -20
QQ TT	600	8 / 27 -21	-13	-13	7 / 37 -10	36 -11	6 / 34 -12	2 / 35 -10	-10	3 / 35 -9	5 / 36 -11	35 -10
QQ TT	700	7 / 14 -16	34 -4	-5	8 / 31 -6	8 / 31 -6	-6	2 / 32 -1	-10	31 -4	-4	-5
QQ TT	800	8 / 1 -11	31 +2	30 +0	0 / 27 -2	8 / 27 -2	-2	5 / 28 +2	-8	+0	-2	9 / 25 -2
QQ TT	900	8 / 0 -5	25 +7	+0	9 / 22 +2	7 / 24 +4	+3	3 / 15 +0	-1	17 -0	-1	21 +3
QQ	950	6	21	-	19	20	-	17	-	16	18	20
QQ T1T1	Boden	2 -6	20 +5	19 +6	19 -6	22 +5	16 +3	18 +5	17 +5	16 +4	18 +4	20 +4
HaHaHa	41	-	-	(2118)	-	-	-	-				-
HaHaHa	96	-	-	1603	-	-	-	-	(1616)	(1610)	-	-
HaHaHa	225	1061	-	1087	1080	1076	1075	1094	1093	1090	1087	-
HaHaHa	300	877	-	905	897	895	891	904	908	907	905	-
HaHaHa	400	685	-	711	703	701	697	710	714	715	711	-
HaHaHa	500	528	541	551	544	543	540	560	556	557	551	544
HaHaHa	600	396	413	417	409	408	407	424	421	421	416	408
HaHaHa	700	283	296	300	292	295	289	306	305	303	298	291
HaHaHa	800	184	193	195	189	187	196	201	203	198	194	187
HaHaHa	900	94	99	104	96	94	96	108	112	107	103	95
HaHaHa	1000	12.4	13.7	19.3	12.2	9.7	9.5	24.5	28.4	23.0	19.7	10.0
HrHr	41/96	-	-	(515)	-	-	-		-	-	-	
HrHr	96/225	-	-	516	-	-	-		522	(521)	-	-
HrHr	225/500	533	-	535	536	534	535	536	537	543	536	-
HrHr	500/1000	516	534	532	532	533	530	535	528	534	532	534
PrPrTTUr (Markante Punkte)		-					20561	-	13591	14591	-	
		-	-	-			23581	-	16591	18631	15711	
		-	-				33801	-	18661	22571	17711	-
				06651			36861		28981	36871	21631	
			50701	07651			48766		35871	37871	25541	-
			56041	08601			55704	-	48731	54642	47724	63571
		19501	59641	18653	19701	15741	44679	20691	65591	75551	54655	64581
		35501	78027	19641	28981	12711	73551	42772	69611	81011	60615	73561
		56101	81031	59651	64577	64567	75551	40752	75591	83511	69541	83511
		55487	91041	87011	87568	73668	83511	79035	83581	85551	80511	93051
		58718	95081	86521	75568	95508	97061	86578	86041	94021	83551	91051
		01538	01078	01060	99059	01078	01058	05098	04278	03079	01069	01078

	Ort (Kennziffer, Höhe)	Nest 266 2 m	Gerdauen 317 63 m	Nürburg 041 620 m	Siegen 020	Essen 437 65 m	Erfurt 646 313 m	Görlitz 440 57 m	Ulamstadt 557 170 m	Krakau 561 216 m	Brandenburg-Briest 205	Freiburg 580	Reichenbach 595	München 414 525 m	Wien 501 167 m	Pribam 666 364 m	Budapest 541 472 m	Mailand 302 110 m	Venedig 312 10 m	Vicenza 752	Klagenfurt 852 447 m	Prag 669	
	yy G1G1						10 17				10 17				10 16	10 17					10 17	10 12	
QQ TT	41						-				-				-	-					-	-	
QQ TT	96						-				-				-	-					-	-	
QQ TT	225						-60				-59				-	-63					-59	-	
QQ TT	300						-46				-46					-46					-44	-	
QQ TT	400						5 / -30				-30				6 / -32	-32					-29	7 / -38	
QQ TT	500						5 / 45 -17				8 / 41 -19				7 / 38 -21	7 / 38 -20					7 / -18	7 / 37 -22	
QQ TT	600						6 / 33 -12				7 / 39 -9				7 / 34 -13	6 / 32 -13					8 / -10	8 / 36 -12	
QQ TT	700						7 / 34 -4				9 / 39 -2				8 / 29 -8	6 / 29 -6					0 / -9	0 / 32 -7	
QQ TT	800						9 / 27 -5				0 / 30 +0				8 / 24 -2	6 / 19 +1					7 / -2	0 / 23 -5	
QQ TT	900						0 / 23 +2				0 / 21 +1				6 / 18 +1	7 / 16 -0					5 / +6	8 / 20 +1	
QQ	950						23				22				17	17					-	19	
QQ T1T1	Boden						20 +4				20 +6				17 -0	19 +2					-6	18 +1	
HaHaHa	41						-				-				-	-						-	
HaHaHa	96						-				-				-	-					-	-	
HaHaHa	225						1090				1086				-	1091					1089	-	
HaHaHa	300						908				904				-	901					906		
HaHaHa	400						713				710				701	707					711	704	
HaHaHa	500						553				551				543	549					551	548	
HaHaHa	600						418				415				409	414					416	414	
HaHaHa	700						302				296				292	297					298	297	
HaHaHa	800						196				191				189	199					195	184	
HaHaHa	900						104				99				98	102					102	102	
HaHaHa	1000						20.0				15.3				14.3	17.9					16.7	17.9	
HrHr	41/96						-				-				-	-						-	
HrHr	96/225						-				-				-	-					-	-	
HrHr	225/500						537				535				-	533					537	-	
HrHr	500/1000						533				535				529	531					534	530	
PrPrTTUr (Markante Punkte)							-				-				-						-	38927	
							19691															40897	
							29971															41867	
							32931								40826							41858	
							42775								42806							52689	
							52645								55667							57649	
							58646								56668							61620	
							69547				14651				45596	93631					17701	67578	
							75528				18681				68598	55645					54647	71560	
							77579				73019				74538	74537					66589	76550	
							96069				86580				86639	95037					98600	82540	
							99069				02070				00057	98068					96093	98061	

Höhenwinde

yy = Datum
G2G2 = Uhrzeit (D.G.Z.)

Pi = Art der Messung C = Wolkenart Ep = Durchführung der Messung HgHg = Gipfelhöhe PiPi = Art der Messung

HpHp = Mittlere Höhe über NN
DpDp = Windrichtung (N = 36)
Vp = Windgeschwindigkeit in Stufen für je 10 km/h

Ort		Bardufoß 739	Helsinge 519	Helsinge 519	Bodø 010	Drontheim 017	Drontheim 017	Bergen 022	Bergen 022	Kristiansand 032	Kristiansand 032	Oslo 019	Kopenhagen 181	Kjeller 041	Kjeller 041	Kopenhagen 181	Hanstholm 183	Hanstholm 183
yyG2G2		10 17	11 05	10 16	10 14	11 05	10 17	11 05	10 17	11 05	10 17	11 06	11 05	11 04	10 16	10 17	11 05	10 17
Pi C Ep HgHg oder PiPi		44	77	77	12552	77	70800	77	77	77	71884	80206	88	44	77	44	88	88
HpHp DpDp vp	27 km																	
	21 ..																	
	16 ..																	
	13 ..																	
	11 ..			10.3 / 35150		10.3 / 34110											10.4 / 3660	10.5 / 3480
	9 ..			35120	4.9 / 35120	34100	35110	3650	3370		8.2 / 34200		36120				3670	3580
	7 ..		3690	35130	4.3 / 3470	3570	35120	3450	3370	6.0 / 34150	34210		2690			6.7 / 35110	3580	3490
	5.3 ..		3680	35110	3.6 / 3650	3380	33110	3450	3480	33130	34100	3370	35100			35140	3570	34100
	4 ..	2210	3690	34130	3.4 / 3520	3480	36100	3450	3430	3460	3480	3150	36100			35120	3570	34120
	3 ..	2.4 / 2230	3680	3580	3010	3480	35100	3350	3480	3450	3680	3050	3690	0170		35720	3560	3590
	2 ..	1.3 / 2330	3670	3580	2.5 / 1720	3270	3280	3250	3370	3640	0190	2850	3650	0140		3580	3540	3680
	1.3 ..	0.8 / 2120	3620	3680	1830	2980	2940	3240	2350	3640	3610	2380	3220	3440		3440	3220	3680
	0.8 ..	0.3 / 1810	0110	3580	1820	2760	2830	3240	3340	3510	3540	2640	3210	2720		3460	3020	3460
	0.3 ..	0.1 / 0000	0000	3350	1810	2730	2610	3230	3230	0000	3440	2430	0000	2220		3440	2910	3360

Ort		Blaavandshuk 184	Blaavandshuk 184	Leeuwarden 010	Leeuwarden 010	Blaavandshuk 184	Heider 291	Emden 154	Emden 154	Emden 154	Wunstorf 176	Wunstorf 176	Unterlüß 181	Unterlüß 181	Wesendorf 188	Karlshagen 284	Karlshagen 284	Hamburg 405
yyG2G2		10 14	10 17	11 05	10 17	11 05	10 16	11 05	10 13	10 17	11 05	10 15		10 15				10 17
Pi C Ep HgHg oder PiPi		26370	36140	99	99	88	88	77	76400	77	80720	86728		77				[illegible]
HpHp DpDp vp	27 km																	
	21 ..																	
	16 ..																	
	13 ..									12.5 / 3580		12.4 / 3570						3490
	11 ..				10.0 / 3450				0150	3570	35100	3570						3590
	9 ..			3580	3430	8.8 / 3560		8.6 / 35100	3450	3450	3590	3570		8.5 / 3590				3580
	7 ..	6.5 / 3490		3670	3460	3660	3550	35100	3460	3590	3520	3570		3480				3490
	5.3 ..	3590	3590	3660	3690	3680	3560	35110	35100	35100	3670	3590		3480				3590
	4 ..	3580	3680	0140	3580	3670	3460	3670	3470	3480	3680	3490		3480				3590
	3 ..	3470	3680	3540	3670	3670	3450	3660	3380	3460	3640	3390		3390				3560
	2 ..	3570	3560	3440	3670	3680	3350	3550	3380	3370	3550	3380		3280				3510
	1.3 ..	3580	3480	3540	3270	3540	3350	3560	3280	3390	3530	3280		3180				32100
	0.8 ..	33110	3480	3540	3280	3540	3360	3560	3270	3270	3230	3060		3170				3.0 / 3290
	0.3 ..	3200	3250	3540	3160	3430	3340	3350	3270	3170	3130	2940		3160				0.7 / 2450

Ort		Hamburg 405	Swinemünde 465	Westerland 661	Helgoland 665	[illegible] 455	Jürgensfelde 300	Brüsterort 306	Brandenburg-Briest 205	Pillau 310	Heiligenbeil 312	Gerdauen 317	[illegible] 319	Danzig 405	Königsberg 422	[illegible]hafen 550
yyG2G2		11 05	11 05	11 05	11 10	10 10			10 17							11 04
Pi C Ep HgHg oder PiPi		85136	88	80722	30845	20840			40220							62380
HpHp DpDp vp	27 km															
	21 ..															
	16 ..															
	13 ..	12.6 / 34100		11.0 / 3560		0190										
	11 ..	3490		9.0 / 3560		10.0 / 3060			02120							
	9 ..	3680		7.0 / 3570	8.8 / 3580	3680			35110							
	7 ..	3580	36140	5.2 / 3680	3560	3570			3490							01100
	5.3 ..	3680	36120	3670	3670	3580			3490							01100
	4 ..	3580	36130	5.0 / 3550	3580	3570			3490							01120
	3 ..	3560	36130	2.0 / 3530	3550	3260			3390							3.3 / 0190
	2 ..	3660	3650	1.3 / 3530	3550	3260			3280							0290
	1.3 ..	3630	3650	0.8 / 3440	3550	3370			3160							3140
	0.8 ..	0.5 / 3220	0240	0.4 / 3330	3550				3190							0750
	0.3 ..	0.4 / [illegible]	0430	0.4 / 3520	3420	0.5 / 3280			[illegible]							3280

Ort		[illegible]hafen 550	Thorn 551	Düsseldorf 002	Bonn 022	Nürburg 041	Münster 067	Kassel 351	Gießen 363	Gießen 363	Köln 436	Essen 437	Dortmund 438	Siegen 020	Steenken 207	Sorau 230	Guben 231	Stargard 249	Stargard 249	Bad [illegible] 254
yyG2G2																				
Pi C Ep HgHg oder PiPi																				
HpHp DpDp vp	27 km																			
	21 ..																			
	16 ..																			
	13 ..																			
	11 ..																			
	9 ..																			
	7 ..																			
	5.3 ..																			
	4 ..																			
	3 ..																			
	2 ..																			
	1.3 ..																			
	0.8 ..																			
	0.3 ..																			

Wetterlage von heute morgen: Sonntag, den 11. März 1945.

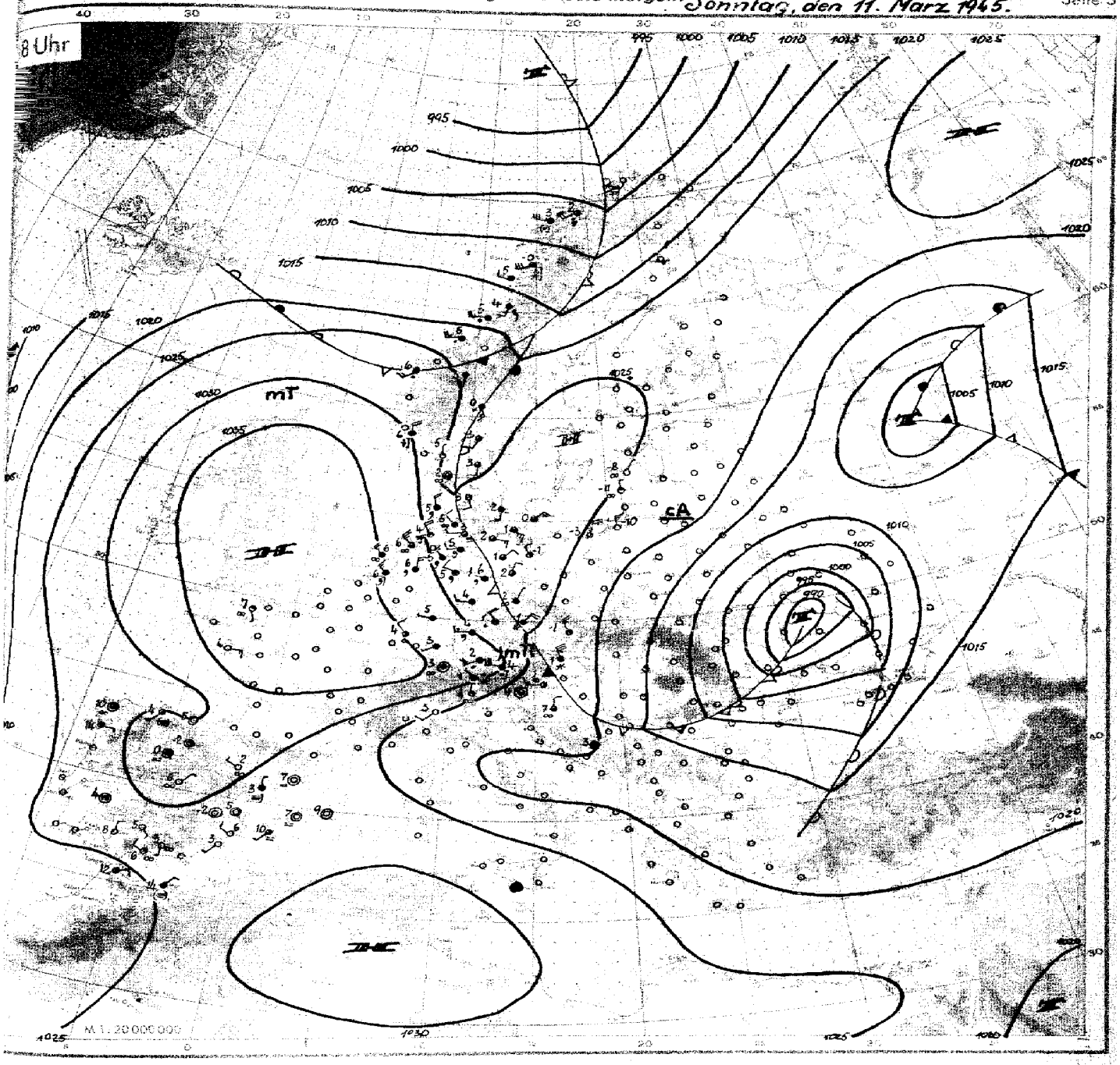

Wetterübersicht Sonntag, den 11. März 1945

Die stetige Verlagerung des westeuropäischen antizyklonalen Steuerungszentrums nach Osten, mit der sich im gleichen Sinne die meridional verlaufende Frontalzone über dem östlichen Mitteleuropa allmählich ostwärts verschob, hat sich weiter fortgesetzt. Dabei geht der Abbau des westeuropäischen Hochs von Westen offenbar mit einer neuen Belebung der Frontalzone an seiner Westflanke einher, deren Störungen über Island hinweg nach Osten geführt werden.

An der Ostseite dieses Hochs kam es auf der Rückseite der westlich im Finnenbusen gelegenen Störung zum Aufbau eines kräftigen kalten Hochdruckkeils über dem südlichen Fennoskandien, womit ähnlich wie vor 4 Tagen in den unteren Schichten eine Brücke zu dem nordrussischen Hoch geschlagen wurde. Die nachfolgende Nordmeerstörung hat heute früh die norwegische Küste überschritten. Bei kräftiger Warmluftadvektion, die im Lofotengebiet in mittleren und hohen Schichten der Troposphäre bis zu 15° Erwärmung verursachte, hielt auf der Vorderseite dieser Störung die Südwestströmung zunächst an, und der stärkste Druckfall wurde nach der westlichen Barentssee gesteuert. Eine Stabilisierung der Brücke von der Höhe her ist jedoch nicht anzunehmen, da die Frontalzone über dem östlichen Mitteleuropa - zwischen Oder und Düna muß ein mittlerer Temperaturfall von 12° angesetzt werden — unverändert scharf ausgeprägt ist und noch immer von einem Starkwindfeld von über 120 km/h begleitet wird. Die Schwächestelle der Hochdruckbrücke liegt diesmal weiter östlich über Finnland und der mittleren Ostsee. Das russische Bodentief und Höhentief, um das schwache Tiefgebiete von Südasien geführt werden, behält demgegenüber untergeordnete Bedeutung.

Für den mitteleuropäischen Raum wesentlich ist der wachsende Hochdruckeinfluß, der auch nach dem singulären Witterungsablauf zu Beginn der zweiten Märzdekade erwartet wird. Die flache Schichtbewölkung über großen Teilen des Reiches wird durch eine scharfe Begleitinversion in etwa 1500 m begrenzt und selbst im unmittelbaren Frontbereich über Südostdeutschland wird nur noch stark ausgeschichtete Bewölkung beobachtet, und die Aufstiege weisen mehrfach Höheninversionen auf. Die Erwärmung auf der vorderen Seite der über Osteuropa angelangten Störung erreicht in Kreatien bis zu 10°. Beim Eindringen in das östliche Mittelmeer wird sie vor allem durch den nachfolgenden Kaltluftvorstoß wirksam werden, während im mittleren und westlichen Mittelmeer weiterhin der Hochdruckeinfluß überwiegt.

Zentrale Wetterdienstgruppe.

Sonntag, den 11. März

Ausland

Bodenstationen: Küstenorte o	Höhe m	JJJ	Gestern 14 Uhr CC	wwVhN	DDFWN	PPPTT	UC app	Gestern 19 Uhr CC	wwVhN	DDFWN	PPPTT	UC app	RR TTE
Ingöy o	4	005											
Tromsö o	102	008	51	02963	28517	14852	7x202	02	03990	49588	43352	6x807	97539
Bodö o	17	010	07	05990	06487	15551	8x201	5x	72798	42478	16452	0x303	97539
Nordöyan o	37	014	02	68640	15378	16504	2x303	02	62640	14578	15904	8x902	-
Drontheim o	64	017	5x	92548	20078	16501	0x304						
Krakenes o	11	021						52	62435	20468	23605	1x406	03444
Utsira o	56	028	5x	08548	30528	33306	98802	5x	08438	30558	25006	9x306	01444
Lister o	9	030	57	02854	38757	49707	83702	54	02851	28624	24107	85206	97490
Färder o	9	036						57	02864	06314	48505	94340	00290
Aarhus o	47	180	44	03742	59628	45740	07705	03	02990	28526	46308	76302	00570
Kopenhagen o	1	181	00	03990	61728	42010	77804	54	02052	30427	44008	62440	00170
Skagen o	3	182	04	01890	28414	42808	64802	07	02998	28217	45506	70311	00280
Hanstholm o	46	183	54	05643	28628	47208	81390	54	05664	30526	48206	8x305	xx080
Hammershus o	77	185	57	22845	26568	08405	00911	57	02845	30416	40603	00412	91781
Helder o	6	291	50	05746	28528	33607	80601	50	02794	28726	32207	8x805	-
De Bilt	12	293	57	05754	26268	34540	60902	5x	05755	26327	33108	7x705	-
Mailand	119	302	45	02763	00025	29913	52911						
Genua o	2	305	57	21156	06158	29xxx	60811						
Venedig o	10	312	27	05663	08126	28411	64806						
S. Sebastián	258	350	00	05590	28200	34410	80907	00	05690	06300	34409	70601	00360
Gijón	13	351	40	05651	04401	30412	81804	00	05690	06213	39512	824xx	00270
Madrid	667	353	06	05690	00000	28316	30905	00	00890	26400	29316	40401	00190
Sevilla	7	354	00	00790	08200	28114	20806	00	00290	10900	29516	70601	00370
Almeria o	65	355	00	00890	40400	31319	40903	00	00990	20100	31043	70402	00170
Mahon	40	357	40	01851	32101	34415	50906						
Barcelona o	42	358	20	22664	20214	31914	60302	00	05690	18300	31412	70602	00360
Valencia o	18	359	00	05790	40200	32916	70808	00	04990	40200	34843	60402	00280
La Coruña o	57	362						00	00690	00011	29415	63303	00180
Tetuan	85	028	40	01853	06413	29418	60201						
Funchal o	110	395											
Teneriffa o	37	400	00	028x0	02215	22221	78902						
V. Cisneros	6	404	00	029x0	32500	17824	40009	00	009x0	32500	16121	60401	00380
Budapest	130	541											
Canea	63	737											
Bergstationen:	Höhe m	JJJ	CC	wwVhN	DDFWN	PPPTT	UC app	CC	wwVhN	DDFWN	PPPTT	UC app	RR TTE
Fanaraken	2072	024	xx	83409	26599	86554	0x404						
Svantials Flona	1066	026	84	12844	26684	96553	90306	80	62895	26485	98401	90310	97009

Bodenstationen: Küstenorte o	Heute 2 Uhr CC	wwVhN	DDFWN	PPPTT	UC app	Heute 8 Uhr CC	wwVhN	DDFWN	PPPTT	UC app	RR TTE
Ingöy o											
Tromsö o						6x	81797	22487	05803	9x401	0151
Bodö o	57	03855	43578	43400	8x904	5x	27635	23688	13050	[illegible]5402	0152
Nordöyan o						02	62650	24568	17605	9x303	0430
Drontheim o											
Krakenes o	52	03546	20468	26005	xx303	52	62644	28368	28406	0x305	0355
Utsira o											
Lister o											
Färder o	57	02863	00014	24103	91307	57	02863	48125	25003	02304	0026
Aarhus o	50	01753	04223	24205	60313	54	02953	14226	26403	88206	00180
Kopenhagen o	5x	02965	22327	22903	7x316	52	03864	40328	27902	9x309	0036
Skagen o	50	31844	00014	23703	70312	55	02854	46227	24803	80302	0038
Hanstholm o						54	05654	00035	24202	05301	-
Hammershus o	50	01852	04512	21550	80325	50	02846	04416	26500	80315	-
Helder o	50	05448	28528	32706	90303	50	05538	28428	33906	02305	00210
De Bilt	50	21745	28327	33507	80201	50	21746	28328	34306	90404	-
Mailand						00	00890	90200	23603	40501	-
Genua o											
Venedig o	01	05690	02104	24906	80806						
S. Sebastián											
Gijón						00	19390	20111	30304	02300	0075
Madrid	00	00790	00000	29708	60404	00	05790	04400	30606	50203	00048
Sevilla	00	00790	00000	28510	30801	00	00890	32200	28208	71406	0007
Almeria o	00	00890	02200	29215	40905						
Mahon	00	00790	20200	29110	20803	00	00890	00000	28109	80603	00060
Barcelona o						00	08990	00000	27707	90704	00140
Valencia o						00	00890	00000	39505	90404	00180
La Coruña o	00	00790	00000	29811	50300	00	05790	30804	29110	73400	00170
Tetuan						40	02844	06214	27312	20602	00100
Funchal o											
Teneriffa o						57	02851	08215	21015	51300	00280
V. Cisneros						40	04842	06212	17615	90403	00270
Budapest											
Canea											
Bergstationen:	CC	wwVhN	DDFWN	PPPTT	UC app	CC	wwVhN	DDFWN	PPPTT	UC app	RR TTE
Fanaraken											
Svantials Flona						54	02855	46285	02500	90803	97149

Wolkenzugmessungen

yy = Datum
GaGa = Uhrzeit (D.G.Z.)

HuHu = Höhe über NN
DpDp = Windrichtung (N = 36)
vp = Windgeschwindigkeit in Stufen für je 10 km

Ort																
yyGaGa																
HuHu																
DpDp vp																

Höhenwinde

yy = Datum
GaGa = Uhrzeit (D.G.Z.)

Pi = Art der Messung C = Wolkenart Ep = Durchführung der Messung HgHg = Gipfelhöhe PiPi = Art der Messung

HpHp = Mittlere Höhe über NN
DpDp = Windrichtung (N = 36)
Vp = Windgeschwindigkeit in Stufen für je 10 km

Ort	Märk. Friedld. 266	Nest 266	Nest 266	Kolberg 294	Swinemünde 455	Magdeburg 408	Lindenberg 425	Berlin 440	Berlin 440	Brandenburg-Briest	Stolp 4??	Mockau 620	Delitzsch 624	Erfurt 646	Erfurt 646	Tachenstockau 132	Breslau 411	Gleiwitz 464	Posen 552	Posen 552	Litzmannstadt 557	Litzmannstadt 557	Krakau 561	Krakau 561	Rosenborn 752	Roßweiler 983	Roßweiler 983	Neubiberg 760	Neubiberg 760	Stuttgart 443	Freiburg 580	Freiburg 580	Schweinfurt 702
yyGaGa					10 44		44 05			11 05		11 05	11 07	10 17	11 05													10 17	11 05			11 05	
Pi C Ep HgHg oder PiPi					26845		11125			-		86212	05989	77	77													80220	86730			99	
HpHp DpDp vp 27 km																																	
21																																	
16																																	
13										36 110																			12.5 35 80				
11										06 90		36 110																35 80	35 90			01 50	
9										01 40		36 110	36 60	8.5 33 110	36 130													35 70	35 90			01 60	
7										01 90		36 110	35 70	33 80	36 110													35 70	01 90			35 60	
5.3										01 90		36 90	35 80	34 90	36 90													35 70	36 80			36 70	
4					35 120					36 90		36 90	36 70	34 80	36 70													35 70	36 80			02 60	
3					34 100					36 80		36 80	36 80	32 80	36 70													-	34 70			03 50	
2					34 80		35 90			36 50		36 56	36 90	32 80	35 50													29 70	2.6 29 50			02 30	
1.3					34 60		35 60			35 40		34 40	35 50	32 70	32 40													29 50	29 50			36 20	
0.8					35 50		36 40			34 40		33 40	35 40	34 60	31 40													27 40	29 40			35 10	
0.3					27 40		36 30			34 30		0.4 33 30	32 30	27 40	30 20													0.6 27 20	0.5 29 20			0.6 00 00	

Ort	Feuchtwangen 742	Fürstenfeldbr. 756	Lechfeld 767	Memmingen 775	Pahking 864	Ainring 888	[illegible] 661	Wien 501	Klagenfurt 502	Klagenfurt 502	Pilsen 666	Pilsen 666	Prag 669	Brünn 685	Preßburg 680	Zipser Neudf. 686	Brüx 518	Wels 811	Wiener Neust. 800	Wiener Neust. 800	Mailand 302	Mailand 302	Genua 305	Venedig 312	Venedig 312	Rochefort 201	53 N 11 E	Guernsey 162	57 N 22 E	58 N 11 E	57 N 22 E	57 N 24 E	Rochefort 201	[illegible]
yyGaGa							11 05	11 05	11 17	11 05	10 17	11 06														10 10	10 17	10 19	10 19	11 05	11 05	11 05	11 02	10 [illegible]
Pi C Ep HgHg oder PiPi							99	88	44	77	88	86490														91565	15366	-	82293	15366	25305	62380	21952	[illegible]
HpHp DpDp vp 27 km																																		
21																												27 05						
16																												16.5 03 40						
13																												-						
11																												-						
9							01 110		36 70	36 100																		9.3 34 30		36 130				05
7							-		36 90	36 90		01 110														6.3 36 60		34 30	34 160	36 130			6.3 35 [illegible]	36
5.3							36 100	33 110	36 120	5.2 36 110	03 80	36 110														02 50	36 130	-	03 110	36 130	02 130	36 100	36 50	36
4							36 100	33 110	35 100	35 90	33 80	36 100														03 30	33 110	-	-	36 130	03 90	02 90	36 90	35
3							36 100	33 120	35 60	33 90	32 80	36 90														04 30	33 100	8.0 36 20	07 40	36 100	03 70	02 40	36 30	36
2							36 80	2.3 01 130	33 30	32 30	01 40	35 70														07 30	33 100	1.6 00 00	-	36 10	02 40	02 80	05 10	03
1.3							35 60	32 90	30 30	32 30	30 70	32 60														06 30	32 100	10 20	36 10	35 50	02 40	03 70	05 10	01
0.8							33 50	35 70	30 30	32 10	30 50	30 40														08 30	31 100	07 30		36 90	03 40	13 60	09 30	[illegible]
0.3							28 90	36 50	0.5 30 30	0.5 10 30	31 30	36 30														[illegible] 08 30	[illegible]	-	-	02 30	[illegible]	[illegible]	09 50	[illegible]

Täglicher Wetterbericht

des Deutschen Reichswetterdienstes
Herausgegeben von der Deutschen Seewarte
Verlagsort Hamburg

ang: 70 Nr. 71

Montag, den 12. März 1945

Erläuterung: Die Beobachtungen sind sämtlich in der Form der 1935 in Warschau beschlossenen Einheitsschlüssel wiedergegeben. Kurze Erläuterungen zu den einzelnen Ziffern werden zu Beginn jedes Vierteljahres beigegeben. Ausführlich finden sie sich in „Anweisung zur Verzifferung von Wettermeldungen", herausgegeben vom Reichsluftfahrtministerium. Alle Zeitangaben in OGZ.

tschland			Gestern 14 Uhr					Gestern 19 Uhr						Heute 2 Uhr					Heute 8 Uhr					
Stationen	Höhe m	JJJ	CC	wwVhN	DDFWN	PPPTT	UGapp	CC	wwVhN	DDFWN	PPPTT	UGapp	RR TnTn/SV E	CC	wwVhN	DDFWN	PPPTT	UGapp	CC	wwVhN	DDFWN	PPPTT	UGapp	RR TnTn/SV E
g-Fu.	18	403	5x	05535	22426	29302	9x205	5x	[illegible]	22358	[illegible]	[illegible]	[illegible]	5x	07532	24458	28545	[illegible]	02	05049	22022	28238	42032	7 342
urg/Fgh	41	400	5x	25739	26358	26106	2x305	6x	51525	28428	[illegible]	[illegible]	[illegible]						03	01780	28522	[illegible]	[illegible]	–
	28	460	5x	47438	24245	-	-	5x	[illegible]	[illegible]	[illegible]	[illegible]	[illegible]	5x	70538	24325	28735	[illegible]	5?	[illegible]	[illegible]	[illegible]	[illegible]	00040
münde o	1	406	5?	05364	13328	20105	7x304	5x	20454	22155	25525	[illegible]	[illegible]	5x	52325	24458	20105	[illegible]	5?	[illegible]	24258	[illegible]	[illegible]	[illegible]
o	1	464	57	03864	48224	24523	[illegible]	57	12863	26124	[illegible]	[illegible]	[illegible]	5x	55053	32226	27195	2x823	5?	[illegible]	[illegible]	[illegible]	[illegible]	[illegible]
land	16	461	52	05646	25456	29505	9x404	5x	[illegible]	35528	28735	[illegible]	[illegible]	5x	[illegible]	46527	36515	[illegible]	80	50115	28509	55233	83480	30560
land o	50	465	5?	05632	28523	-	-	5x	25528	28428	[illegible]	[illegible]	00456	5x	[illegible]	28523	[illegible]	[illegible]	60	[illegible]	[illegible]	55205	[illegible]	30470
m o	6	401	05	05094	28524	31198	30304	5x	[illegible]	[illegible]	[illegible]	[illegible]	[illegible]	63	25532	[illegible]	34035	[illegible]	5?	35728	[illegible]	33402	[illegible]	[illegible]
n	4	442	5x	22735	26527	31907	2x205	55	22690	28458	[illegible]	[illegible]	[illegible]	5x	15823	36528	32825	4x202	6?	01040	26203	31302	[illegible]	[illegible]
orn	22	402	5x	[illegible]	28428	[illegible]	8x303												5?	[illegible]	[illegible]	35104	[illegible]	[illegible]
old	178	187						5x	05508	[illegible]	[illegible]	[illegible]	[illegible]						5x	02157	20127	34504	8x303	00037
over	51	421	5x	02436	28327	30526	9x204	5x	05738	[illegible]	[illegible]	[illegible]	[illegible]	5x	62538	26368	32235	[illegible]	5?	05649	24528	32305	[illegible]	30050
eburg	45	408	5x	25736	28358	29727	[illegible]							5x	35576	24558	33835	8x404	5x	02446	24457	[illegible]	8x503	[illegible]
n	123	437																						
	48	436																						
ten	232	407																						
	255	049																						
al	289	361	62	05626	28557	34505	9x451	5x	[illegible]	28455	[illegible]	[illegible]	[illegible]	5?	25652	28552	[illegible]	[illegible]						
furt/M	111	412	5x	33855	26128	33107	8x303	5x	05658	21458	[illegible]	[illegible]	37280	5x	35558	26128	37101	8x921	5?	[illegible]	[illegible]	[illegible]	[illegible]	00040
brücken	189	441	5x	03155	28128	xxx08	70300	5?	[illegible]	[illegible]	xxx02	[illegible]	-	5x	[illegible]	20028	[illegible]	xx350	5?	[illegible]	00028	xxx05	80101	–
berg	315	426	62	05946	25258	33006	8x305							62	32430	24459	34506	[illegible]						
enbad	538	516																						
burg	151	219																						
ingen	427	442	5x	54548	26228	34004	2x204	2x	52548	26558	34035	2x402	[illegible]	5x	[illegible]	[illegible]	33424	[illegible]	5?	[illegible]	00028	[illegible]	9x401	[illegible]
richshf.	400	444	57	23857	18428	34307	5x202							5x	13858	[illegible]	35213	[illegible]	5?	05587	00020	25002	9x203	00010
schen	528	414	5x	62658	22428	33903	8x205							5x	52538	22028	[illegible]	9x821	5?	[illegible]	25255	35002	9x544	97021
bruck	573	507	52	15665	30408	34402	8x203							5x	15558	35028	[illegible]	[illegible]						
emünde o	3	455	5?	32855	22126	28502	[illegible]							53	22147	18128	29923	8x805	5?	71668	14258	26704	9x100	97461
tin	1	404	57	02764	30325	xxx14	6xxxx	07	32745	02025	xxx22	7xxxx	[illegible]	5x	25558	20028	xxx02	8xxxx	5?	[illegible]	00058	xxx04	[illegible]	99041
ow	70	450	54	03854	12328	29604	7x207	5x	03648	30238	28904	7x202	[illegible]	5x	12936	26157	27504	[illegible]	5?	99626	28158	27104	[illegible]	[illegible]
in	48	440	5x	35548	33428	29425	[illegible]	52	05554	20168	30004	8x203	[illegible]	5x	57326	[illegible]	29245	[illegible]	5?	55556	24458	29004	9x402	[illegible]
Schkeuditz	131	449	53	52636	28555	[illegible]	9x304	5x	55506	28458	34006	9x403	97061	5x	05058	28228	[illegible]	[illegible]	5x	[illegible]	26528	31604	9x402	97041
rt	320	646	5x	33856	28428	30905	8x255	5x	52536	20352	32305	3x303	[illegible]	5x	35545	24355	32025	[illegible]	5x	51746	24378	33302	9x303	[illegible]
aden	230	410	5x	03745	28258	24104	4x305	5x	62634	30024	25203	4x902	[illegible]	5x	52478	24358	[illegible]	[illegible]						
gen	449	458						5x	52658	26258	-	-	-											
g	363	669	76	05555	26478	29225	7x203	5x	54507	30068	32403	2x205	[illegible]	5x	35555	24228	[illegible]	[illegible]	5?	05026	[illegible]	30904	[illegible]	[illegible]
dweis	406	670	5x	62635	34688	29202	2x209							5x	[illegible]	22228	[illegible]	4x300	5?	[illegible]	[illegible]	24504	[illegible]	[illegible]
nitz	263	676						04	01744	04124	34451	47209	[illegible]											
sau	302	865	52	24755	29368	31315	9x303																	
burg	434	508	52	23655	23368	32404	8x304												52	05555	[illegible]	35104	[illegible]	[illegible]
a	157	501	24	21963	68603	25607	71306	5?	02864	24425	[illegible]	40343	[illegible]	5x	02533	30018	32154	8x324						
z	334	505												5x	21558	30048	33202	8x303						
genfurt	449	502						54	22977	22225	24509	[illegible]	97418	04	31652	48104	30401	[illegible]						
genwalde o	7	429																						
zig	15	405	50	05655	32275	[illegible]	[illegible]	50	07345	45305	-	-	-						57	05564	57628	27602	30810	00564
igsberg	20	422						5x	05658	26228	xxx54	7x300	00249	5x	05648	24428	30551	[illegible]						
mel o	3	447																	20	[illegible]	05655	24152	xxx04	[illegible]
om	47	551																						
sen	99	552																						
nberg/Schl.	148	420																						
slau	117	411												5?	[illegible]	[illegible]	30452	[illegible]						
witz	255	454																						
rschau	107	556																						
lystok	136	555																						
mannstadt	176	557																						
blin	208	559																						
akau	216	561																						
mberg	330	571																						

Bergstationen	Höhe m	JJJ	CC	wwVhN	DDFWN	PPPTT	UGapp	CC	wwVhN	DDFWN	PPPTT	UGapp	RRTTE	CC	wwVhN	DDFWN	PPPTT	UGapp	CC	wwVhN	DDFWN	PPPTT	UGapp	RRTTE
nblick	3106	503	xx	46009	32649	94722	[illegible]	xx	[illegible]	[illegible]	[illegible]	[illegible]	[illegible]	xx	46009	32544	99458	4x320						
gspitze	2962	416												xx	[illegible]	[illegible]	45156	[illegible]	5?	[illegible]	32148	15459	[illegible]	00589
bitzkogel	2397	506						xx	[illegible]	[illegible]	[illegible]	[illegible]	[illegible]	xx	[illegible]	[illegible]	65157	2x226						
neekoppe	1602	428																	xx	29124	[illegible]	[illegible]	[illegible]	–
uerkogel	1577	862	xx	[illegible]	36549	46554	2x328																	
berg Sch.	1493	427	5x	[illegible]	02477	[illegible]	2x105	xx	[illegible]	[illegible]	[illegible]	[illegible]	[illegible]	5x	[illegible]	[illegible]	[illegible]	[illegible]	[illegible]	[illegible]	[illegible]	[illegible]	00549	–
höckl	1446	511																						
nzer	1214	519	xx	[illegible]	23749	86551	2x105												5?	[illegible]	38549	87750	9x806	94529
ttelberg	1213	419																	xx	46169	61949	86002	[illegible]	32529
misgrinde	1166	561	xx	57009	28259	95950	2x102	xx	[illegible]	28259	[illegible]	[illegible]	[illegible]	xx	46069	[illegible]	56651	2x321						
cken	1141	418																						
asserkuppe	923	423	xx	46009	25449	[illegible]	[illegible]							xx	[illegible]	[illegible]	[illegible]	[illegible]	xx	46009	28519	[illegible]	[illegible]	[illegible]
elsberg	915	445	xx	57109	28549	[illegible]	1x303	xx	56009	[illegible]	xxxxx	8x402	-	xx	46339	[illegible]	49222	2x303	xx	[illegible]	61849	19157	0x303	[illegible]
hler Asten	840	417						xx	57429	[illegible]	42444	[illegible]	-											
dberg/Ts.	801	424																						–
mit	673	397	xx	46009	59659	[illegible]	0x304	5x	[illegible]	22245	[illegible]	9x303	[illegible]	xx	67709	26569	53400	2x321						

Berichtigungen

Sämtliche Karten des „Tagli
weiteres nach der von der Z
gezeichnet" (Erlaß RLM

Wetterlage von gestern: Sonntag, 11. März 1945

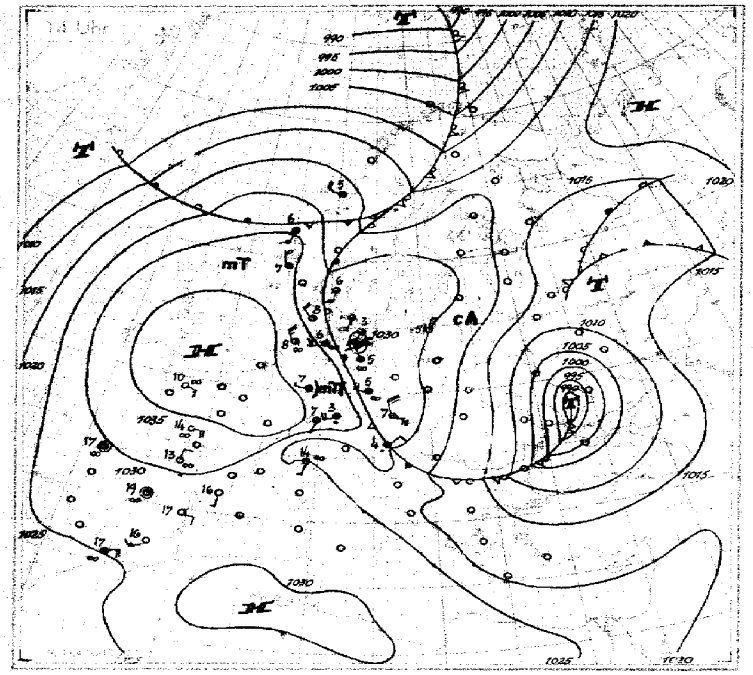

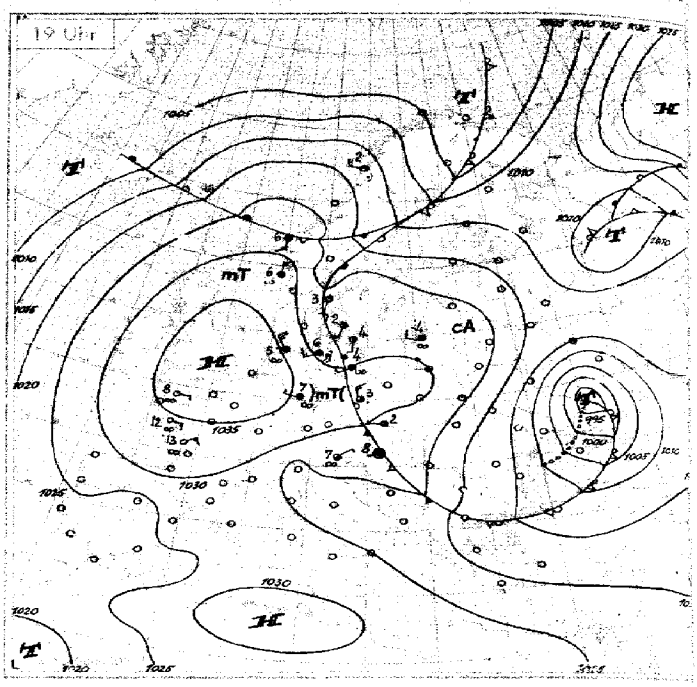

Wetterlage von heute nacht: Montag, 12. März 1945

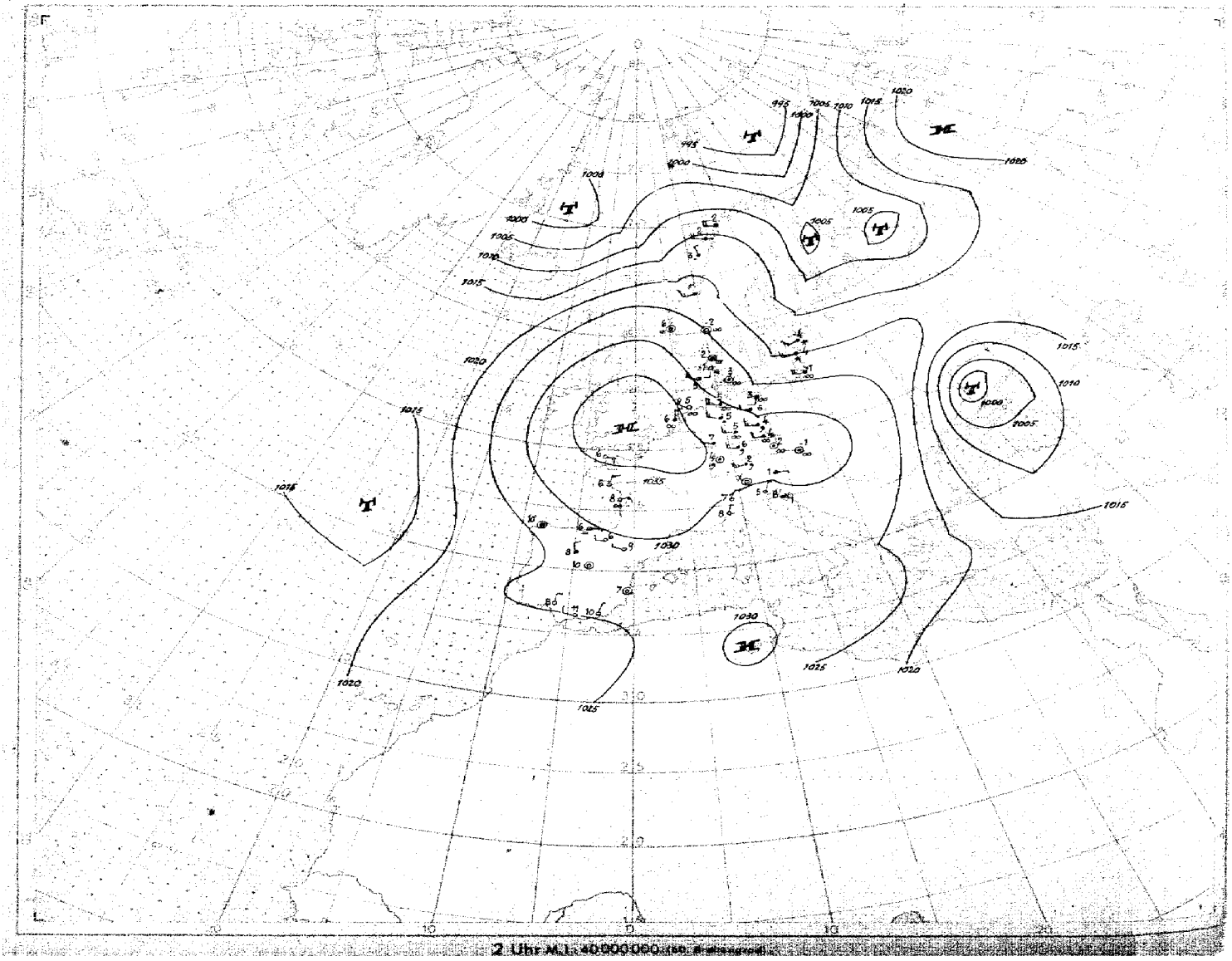

2 Uhr M.1: 40 000 000

Höhen-Aufstiege

1. Teil

München, den 12. März 1945 — Seite 5

heute

G = Datum; G = Uhrzeit (D.G.Z.)

Schlüssel: Kenngruppe: IIIGG HeHeEaTtTt; Q₀Q₀Q₀Q₀E; QLLII; Hauptisobarenflächen; Markante Punkte PPTTU; Pseudopot. Temperatur 9Q Q Q Q

Ort (Kennziffer, Höhe)	Bardufoss 738	Bodø 010 5 m	Drontheim 017 58 m	Bergen 023 35 m	Kristiansand 032 21 m	Kjeller 041 188 m	Hanstholm 183 29 m	Blåvandshuk 184 15 m	Leeuwarden 010 2 m	Helder 271 32 m	Emden 154 2 m	Helgoland 465 42 m	Unterlüß 181 94 m	Swinemünde 456 10 m	Nest 266 2 m	Gotenhafen 530 16 m	Gerdauen 317 65 m
G G	12 05	12 05	12 05	12 06	12 05	12 34		12 05		12 04	12 05						
TT 41	11	-	-	-	-	-		-		-	-						
TT 96	-	-	-	-	-	-		-		-	-						
TT 225	-61	-65	-65	-64	-62	-63		-60		-62	-61						
TT 300	-50	-49	-49	-49	-48	-47		-46		-50	-49						
TT 400	-32	-34	-34	-34	-34	-32		-32		7-34	-34						
TT 500	40-10	34-12	35-12	36-12	8-22	38-10		36-22		35-23	35-22						
TT 600	38-15	31-13	32-11	29-11	-11	34-12		34-11		-13	33-11						
TT 700	36-8	23-11	25-8	26-4	-1	29-6		33-1		-5	-5						
TT 800	40-12	19-7	-9	-6	+2	38-7		32+2		+1	-1						
TT 900	34 6	32-4	18-1	36-0	+2	26+3		20+8		36-3	-2						
950	10	11	16	18	-	20		20	-	18	-						
Boden	11+0	8-0	15+3	18+5	14+5	5-5		16+4		16-5	14+3						
H 41	-	-	-	-	-	-		-		-	-						
H 96	-	-	-	(1582)	-	-		-		(1605)	1603						
H 225	1062	1064	1074	1079	1084	1083		1087		1087	1087						
H 300	883	886	896	901	904	903		906		907	908						
H 400	691	694	703	710	712	710		713		716	716						
H 500	532	537	546	553	555	552		555		560	559						
H 600	398	403	407	418	420	415		421		426	424						
H 700	286	287	295	301	303	300		304		309	306						
H 800	182	186	193	198	198	196		199		205	203						
H 900	92	95	103	107	105	103		106		113	111						
H 1000	10.2	12.9	19.3	23.5	20.8	19.4		22.8		29.8	27.0						
41/96	-	-	-	-	-	-		-		-	-						
96/225	-	-	-	(508)	-	-		-		(518)	(516)						
225/500	530	524	528	527	529	532		531		527	529						
500/1000	522	524	527	529	534	532		533		531	532						
Markante Punkte	-	-	-	-	-	-		-		-	-						
	-	-	-	-	-	-		-		-	11601						
	-	-	-	-	-	-		-		-	17541						
	-	-	-	-	-	-		-		20661	18662						
	-	-	20671	-	-	-		-		25581	20651						
	-	-	25581	13661	-	-		20651		27541	26574						
	-	20671	37871	46691	35891	27667		44791		42815	59622						
	55687	55908	64582	20661	72511	67566		73536		51717	81001						
	65630	55665	72561	74591	81028	75594		83519		67621	84511						
	74578	65617	24561	78591	65901	83518		87520		81022	87541						
	89019	76579	74601	81551	95054	89078		96049		87331	00091						
	00017	01000	02069	01069	02049	00518		03040		04069	07059						

Ort (Kennziffer, Höhe)	Nürburg 047 620 m	Essen 437 85 m	Erfurt 446 313 m	Berlin 440 57 m	Brandenburg 205	Oschatz 681	Freiburg 580	Reichenbach 495	München 414 526 m	Posen 466 356 m	Wien 501 157 m	Klagenfurt 502 464 m
G G			12 05		12 05	12 05		12 05			12 05	12 05
TT 41			-		-	-		-			-	-
TT 96			-		-	-		-			-	-
TT 225			-61		-60	-67		-60			-64	-61
TT 300			-49		-47	-52		-49			-50	-47
TT 400			7-33		-33	7-36		6-32			-34	-32
TT 500			37-21		39-21	36-22		40-20			-22	39-20
TT 600			34-16		36-12	32-14		34-13			-15	36-11
TT 700			28-7		35-4	29-7		27-6			-9	37-5
TT 800			33+2		34+2	30+1		27+1			-6	29-1
TT 900			16-2		22+2	21+0		31-8			-1	30+3
950			16		17	18		18			-	16
Boden			16+2		14+3	15+3		18+2			9-1	12-5
H 41			-		-	-		-			-	-
H 96			-		-	-		-			-	-
H 225			1087		1089	1076		1098			1072	1082
H 300			907		907	899		909			893	896
H 400			725		714	720		726			707	715
H 500			557		557	554		558			544	557
H 600			423		422	420		424			411	422
H 700			305		305	304		307			295	305
H 800			202		201	230		202			193	[illegible]
H 900			109		107	107		112			101	105
H 1000			25.5		23.2	23.7		17.3			18.4	24.9
41/96			-		-	-		-			-	-
96/225			-		-	-		-			-	-
225/500			530		532	522		535			527	533
500/1000			532		534	530		531			526	532
Markante Punkte			-		-	-		-			-	-
			-		-	-		-			-	-
			10671		-	-		-			-	-
			22621		-	-		20651			18621	-
			31971		-	-		54665			20661	-
			38851		-	-		56667			21651	-
			55666		16651	-		64607			51701	20661
			65666		18687	23671		65608			64401	55697
			71576		86068	81028		85028			68601	78596
			84059		97580	89510		87530			72591	93342
			88550		00059	97030		95029			89511	95097
			00069		05040	01059		96020			01519	97919

Aufstiege mit Positionsangaben

Länge und Breite

G = Datum; G = Uhrzeit (D.G.Z.)

Flugzeugaufstiege

heute — gestern

Ort (Kennziffer, Höhe)	Mailand 302 110 m	Venedig 312 10 m	Vicenza 752	Nautic Swinemünde 459	Nautic Hoek v. Holland 476	53 N 14 E	Helsingør 519	Kopenhagen 181	57 N 12 E	Pardubitz 026	Wien 501	Neuruppin 114	Lindenberg 426 122 m	Lindenberg 426 122 m (gestern)	München 414 (gestern)
G G	11 05			12 05	12 05	12 05	12 15	12 05	11 47	12 06	12 06	12 07		11 49	11 16
TT 41	-			-	-	-	-	-	-	-	-	-		-	-
TT 96	-			-	-	-	-	-	-	-	-	-		-	-
TT 225	-66			-	-59	-62	-62	-	-60	-	-	-		-	-
TT 300	-50			-50	-47	-52	-49	-48	-54	-	-	-		-	-
TT 400	-31			6-34	-40	-36	7-37	-32	-39	-	-	-		-	5-32
TT 500	2-17			37-22	36-21	-22	37-22	35-21	-27	-	-	36-27		-	35-20
TT 600	2-8			35-10	34-17	-11	32-12	31-12	-21	33-13	32-15	31-13		-	32-13
TT 700	2+1			-9	32-3	-5	-4	28-4	-16	26-7	28-8	28-5		-	27-8
TT 800	1+7			-6	30+2	+0	+1	30-0	-10	26-2	23-4	24+3		09-2	24-1
TT 900	+8			-6	18+0	31+3	30-12	26+4	-4	17-1	19-1	27-3		21+1	15+0
950	-			-	16	9	16	18	-	17	18	14		14	18
Boden	+5			6+3	17+4	2	12+2	14+4	-	15+2	8-1	14+4		13+1	17+1
H 41	-			-	-	-	-	-	-	-	-	-		-	-
H 96	-			-	-	-	-	-	-	-	-	-		-	-
H 225	1092			(1070)	1091	1076	1082	(1082)	1059	-	-	-		-	-
H 300	914			891	911	899	903	902	874	-	-	-		-	-
H 400	720			701	710	710	722	710	[illegible]	-	-	-		-	715
H 500	560			544	560	554	553	551	[illegible]	(553)	(551)	583		-	557
H 600	423			410	426	420	418	418	400	419	417	419		-	421
H 700	304			298	308	302	300	301	287	302	301	302		-	305
H 800	198			192	203	199	196	197	188	199	199	198		179	202
H 900	104			101	101	106	103	104	[illegible]	107	107	105		107	110
H 1000	19.7			19.9	20.2	22.0	[illegible]	19.8	[illegible]	22.7	24.3	21.9		21.6	20.2
41/96	-			-	-	-	-	-	-	-	-	-		-	-
96/225	-			-	-	-	-	-	-	-	-	-		-	-
225/500	532			(520)	533	522	[illegible]	(529)	517	-	-	-		-	-
500/1000	542			529	533	532	533	533	[illegible]	(528)	(527)	537		-	528
Markante Punkte	-			-	-	-	22651	-	-	-	-	-		-	-
	-			-	-	-	26551	-	-	51696	-	-		-	-
	33671			-	-	-	39861	-	-	56666	-	-		-	-
	39592			-	-	-	45584	-	-	57658	55674	50745		-	-
	24401			-	-	22619	27431	-	-	62628	59646	59634		-	-
	66941			24601	20651	25621	59662	-	-	65619	65607	61434		-	47815
	46701			25641	47564	38901	66551	24601	-	67592	69587	73533		-	51697
	56615			65591	75534	47770	78011	45781	-	78528	78548	75525		-	57708
	85022			68601	81056	62591	86018	96514	34591	86519	82550	78011		-	59658
	89096			84551	86547	85021	97022	91040	83621	88571	97025	85002		89010	91598
	97059			92561	97057	95931	99002	97028	88641	97059	00510	89057		95047	84549
	00657			03008	01478	02040	01020	01040	01558	00030	01500	02640		00048	45048

Bemerkungen:

München 11.16h: [illegible]

Lindenberg 11.49: [illegible]

Pardubitz 12.06h: [illegible]

Neuruppin 12.07h: [illegible]

Wien 12.06h: [illegible]

Karten vom Frühtermin

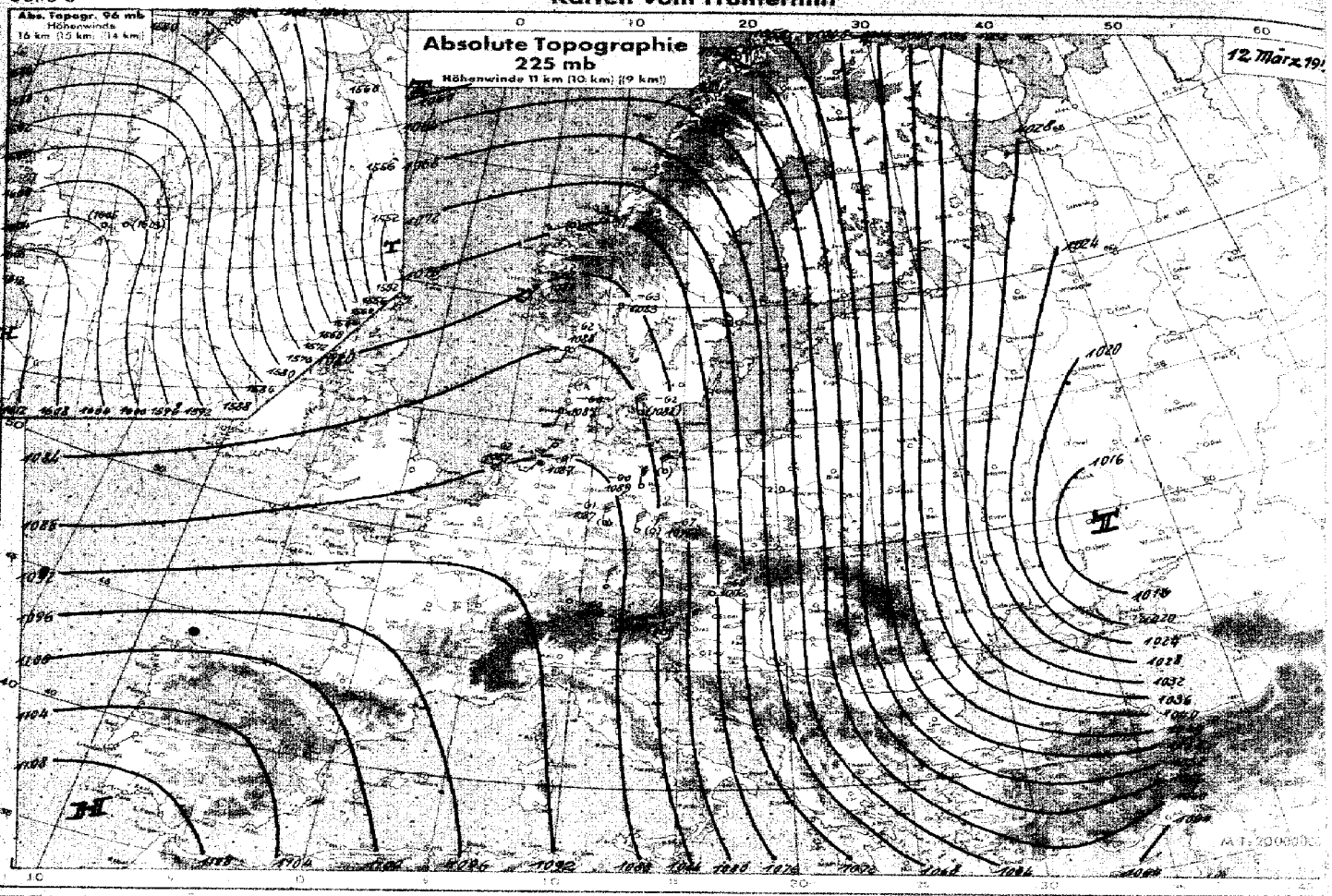

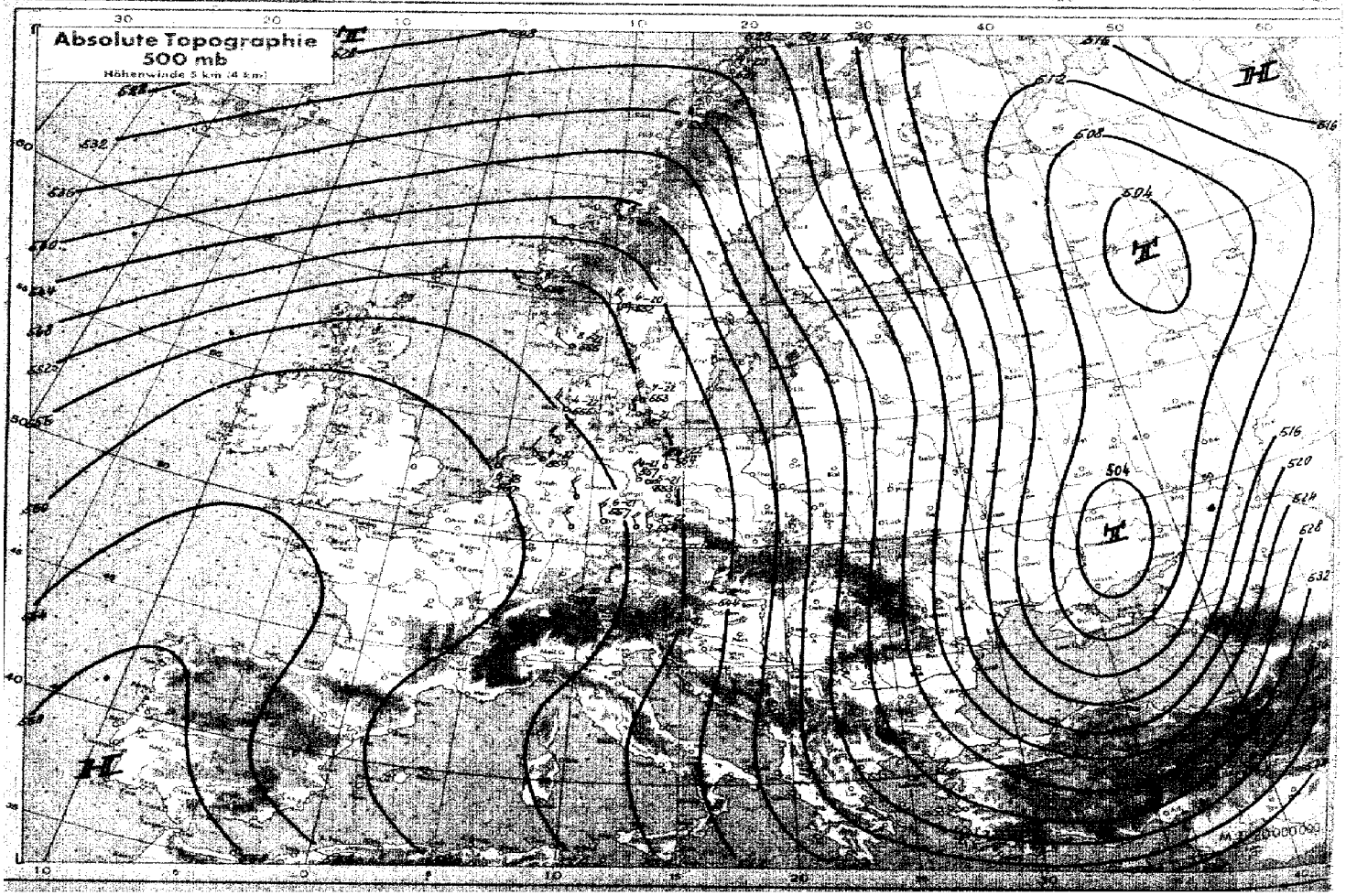

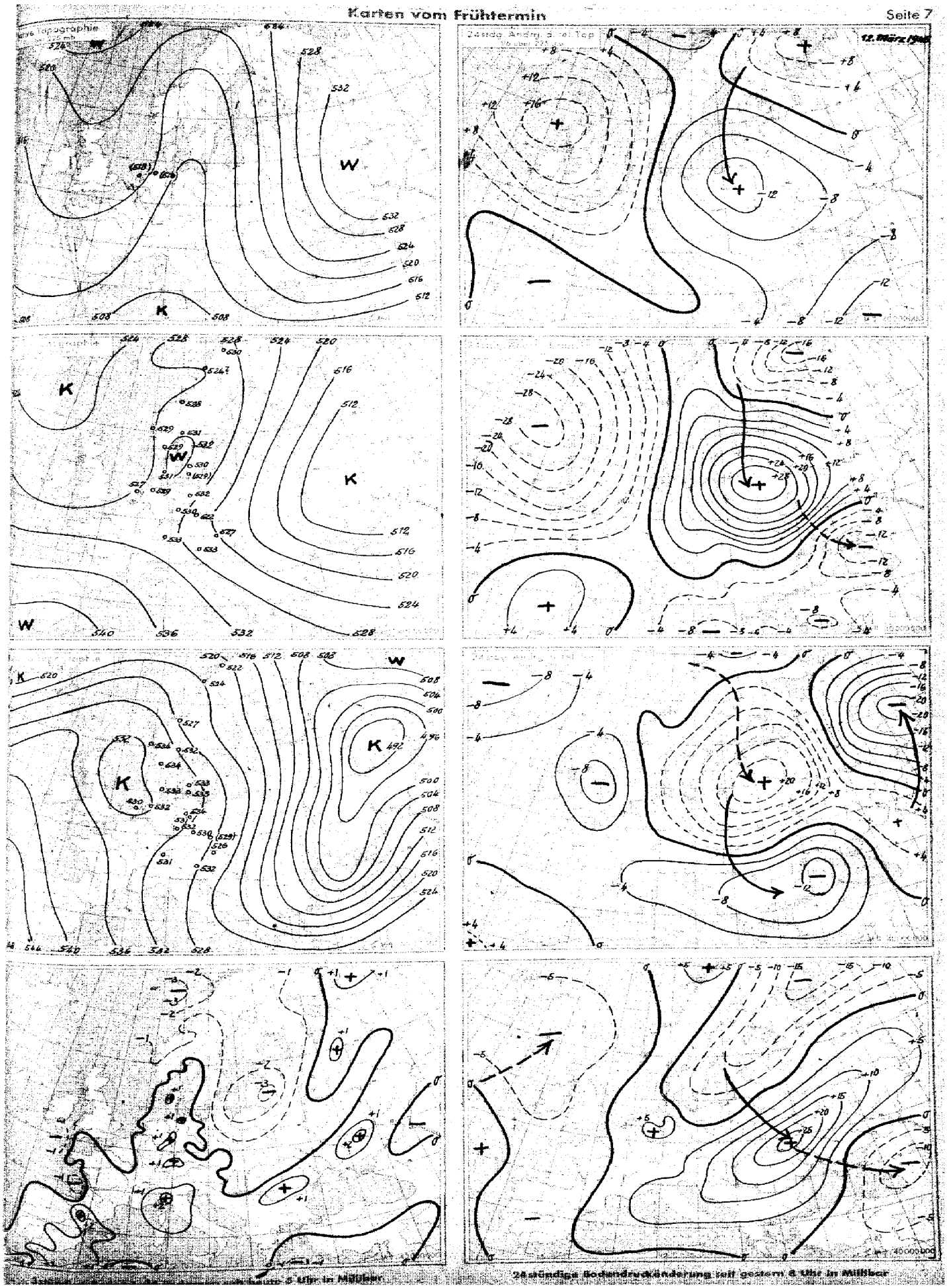

24stündige Bodendruckänderung seit gestern 8 Uhr in Millibar

Nr. 71

Höhen-Aufstiege
2. Teil

Montag den 12. März 194_ Seite

Vortag

gg = Datum
G,G, = Uhrzeit (D. S. Z.)

Oberer Teil: ÜQQTT = Relative Feuchte in 10%, darunter Pseudopot. Temperatur in °C und wahre Temp. (°C) an den Hauptisobarenflächen.
Mittlerer Teil: Ha Ha Ha = Höhen der Hauptisobarenflächen in dyn. Dekametern. Hr Hr Hr = Abstand zwischen 500 u. 1000, 225 u. 500, 96 u. 225, 41 u. 96 mb-Fläche.
Unterer Teil: P,P,TTU, = Druck, Temperatur und Feuchte an den markanten Punkten.
Klammern zeigen an, daß der Wert durch Verlängerung der Zustandskurve ergänzt ist.

Ort / Kennziffer Höhe		Bardufoss 739	Bodö 010 5 m	Bergen 022 35 m	Kjeller 041 155 m	Hanstholm 183 29 m	Guernsey 188 53 m	Leeuwarden 010 2 m	Helder 291 52 m	Emden 154 2 m	Unterlüß 181 94 m	Pillau	Gotenhafen 550	Windau 475	Nürburg 041 420 m	Siegen 880	Essen 437 95 m	Erfurt 446 313 m	Berlin 440 57 m	Lüdenstedt 347 170 m	Brandenburg	Kopenhagen 181	Helsinge 519	Reichenbach 885	München 414 526 m	Wien 804 157 m	…furt 302 464 m	Pilsen 600	Mailand 302 310 m	Venedig 312 10 m	Vicenza 700
gg G,G,		11 17		11 17	11 16	11 16		11 17	11 16	11 16		11 16	11 17	11 17				11 17			11 17	11 17	11 15				11 17	11 17	11 17		
QQ TT	41	–		–	–	–		–	–	–		–	–	–				–			–	–	–				–	–	–		
QQ TT	96	–		−59	–	–		–	–	−60		−64	–	–				–			–	–	–				–	–	−51		
QQ TT	225	–		−65	−62	−61		6−65	−60	−60		−59	−61	−52				−53			−58	−54	−62				−60	−60	−57		
QQ TT	300	−49		−46	−47	−49		9−47	−47	−48		5−47	−49	−42				−46			−45	−50	−47				−45	−48	−46		
QQ TT	400	8−31		8−34	−33	6−31		4−33	4−34	4−32		5−41	−30	−31				4−31			−31	−35	−31				−30	−33	−30		
QQ TT	500	7 59−16		6 59−20	5 57−21	8 39−21		5 57−24	−27	6 38−21		4 36−21	5 56−23	−27				8 19−20			9 38−21	7 33−24	9 37−23				7 43−21	6 32−27	4 40−18		
QQ TT	600	7 27−		4 24−9	5 37−12	7 34−15		4 35−	−20	34−16		5 25−18	25−17	−16				9 36−12			8 36−12	8 31−14	8 35−12				36−11	7 65−14	4 35−10		
QQ TT	700	9 27−5		4 28−4	5 33−5	−5		4 33−2	−4	−5		17−14	−15	−14				4 35−6			9 33−5	8 22−7	8 31−8				24−1	6 35−6	4 44−1		
QQ TT	800	3 9−13		−3	6 26+0	30+4		6 25+2	−2	+2		7 9−11	−15	−12				9 28−1			9 29−0	9 30+0	9 29+0				9 22−4	8 21−4	4 34+7		
QQ TT	900	4 9−6		6 4−	8 27+6	24+5		9 19+1	−1	−0		6 2−11	−14	−11				9 19+3			9 21+4	8 19+0	+1				9 21+6	+9	4 30+11		
QQ	950	6		18	23	22		19	–	–		2	–	–				19			18	12	14				20	19	–		
QQ T,T,	Boden	6−2		13+6	15+2	19+3		20+6	18+6	21+7		2−7	3−5	1−5				19+4			17+4	11+2	14+0				22−2	20+[illegible]	8+3		
Ha Ha Ha	41	–		(2407)	–	–		–	–	(2132)		(2097)	–	–				–			–	–	–				–	–	(2157)		
Ha Ha Ha	96	–		1599	–	–		(1605)	–	1607		1592	(1579)	–				–			(1610)	(1587)	(1587)				–	(1598)	1618		
Ha Ha Ha	225	–		1093	1084	1089		1094	1095	1094		1075	1067	1077				1091			1091	1075	1084				1088	1084	1100		
Ha Ha Ha	300	579		911	905	908		919	912	913		890	888	890				908			909	897	935				906	903	916		
Ha Ha Ha	400	689		715	711	714		721	719	720		694	694	694				715			714	717	710				711	711	721		
Ha Ha Ha	500	528		556	553	556		562	561	564		538	538	536				556			556	550	558				563	558	562		
Ha Ha Ha	600	395		421	418	422		417	427	426		405	405	403				422			421	417	419				417	419	426		
Ha Ha Ha	700	282		305	301	305		309	309	308		291	291	289				304			304	301	302				300	302	308		
Ha Ha Ha	800	182		200	197	205		204	205	204		191	200	189				200			200	198	198				198	200	202		
Ha Ha Ha	900	43		109	104	106		112	115	114		103	102	100				109			107	105	105				106	108	106		
Ha Ha Ha	1000	41.3		25.1	19.4	21.1		27.4	28.8	24.8		23.2	[illegible]	20.2				24.4			23.4	22.0	21.3				21.0	23.5	18.9		
Hr Hr	41/96	–		(508)	–	–		–	–	(525)		(510)	–	–				–			–	–	–				–	–	(519)		
Hr Hr	96/225	–		507	–	–		(511)	–	513		516	(510)	–				–			(518)	(511)	(503)				–	(514)	518		
Hr Hr	225/500	–		535	531	533		532	532	533		534	529	541				535			536	525	531				536	531	539		
Hr Hr	500/1000	517		531	534	535		535	532	535		515	516	516				532			532	528	532				551	529	543		
P,P,TTU, Markante Punkte		–		07657	–	–		–	18631	15671		–	–					–			–	–	–				–	–	–		
		–		18671	–	14651		–	21682	16651		–	10631	–				–			–	–	–				–	–	–		
		–		19661	–	19681		–	24581	16671		–	15641	–				–			–	–	10651				–	–	–		
		–		20661	–	19671		–	37501	27651		07651	19701	–				–			–	–	15641				–	–	–		
		–		21662	–	25571		–	33921	31961		09851	49815	–				–			–	–	17741				–	–	–		
		–		24563	–	28015		19631	49721	58623		15364	54731	–				–			13601	13671	73521				17691	–	–		
		–		43798	–	81051		19651	58621	77511		14601	77571	22521				15601			17651	16631	94539				19701	43611	–		
		–		49757	17971	84061		18671	74621	83041		30751	67651	62654				71681			24671	20701	87029				64591	10617	09621		
		–		55717	27861	86047		85046	77531	65047		48724	78651	62657				24551			76531	45751	88077				66599	20651	20631		
		–		67542	65585	92051		89047	91521	87551		59617	76631	[illegible]				70518			76533	87709	97017				08620	45761	84104		
		78640		76501	94077	94052		87819	83541	84049		67630	68913	84672				88510			83610	98015	99318				73590	86552	98174		
		01509		02079	00044	02097		03084	98651	21089		35758	73519	02519				99069			05139	05245	01066				96085	49458	01174		

Höhenwinde

gg = Datum
GzGz = Uhrzeit (D. S. Z.)
Pi = Art der Messung C = Wolkenart Ep = Durchführung der Messung HgHg = Gipfelhöhe PiPi = Art der Messung
HpHp = Mittlere Höhe über NN
DpDp = Windrichtung (N = 36)
vp = Windgeschwindigkeit in Stufen für je 1 km/h

Ort	Bardufoss 739	Tromsö 008	Kopenhagen 181	Orsa 449	Drontheim 017	Drontheim 012	Bergen 022	Bergen 022	Kjeller 041	Kristiansand 501	Helsinge 519	Helsinge 519	Kjeller 041	Kjeller 041	Kopenhagen 181	Hanstholm 183	Hanstholm 183	Blaavandshuk 184	Blaavandshuk 184	Blaavandshuk 184	Leeuwarden 010	Helder 291	Helder 291	Emden 154	Emden 154	Emden 154	Wunstorf 376	Wunstorf 376	Unterlüß 181	Unterlüß 181	Wesendorf 188	[illegible]
ggGzGz	12 05		12 05	12 47	11 17	12 05	11 17	12 05	12 06	12 05	11 17	12 05	11 14	11 16	11 17	11 16		11 17	11 14	12 05	11 19	11 18	12 44	12 05	11 13	11 16	12 05					
Pi C Ep HgHg oder PiPi	44		88	80208	70240	77	77	77	44	71210	77	77	24522	44	44	88		24295	24295	88	99	85	88	77	40283	77	20227					
27 km																																
21																																
16														12.4 34 90																		
13										10.5 20 30				11.5 35 100						11.0 20 20				11 22 20	12.5 32 50							
11			10.9 34 70	10.5 25 40	10.5 12 50	10.5 30 50	00 00	21 40		9.0 20 30	10.4 01 110			9.0 01 90	10.4 01 90	11.6 31 40				9.5 16 20	33 40			9.3 21 10	35 30	10.5 36 30						35 ..
9			34 20	26 30	36 70	29 40	30 00	24 40		9.7 25 60	36 80	8.5 12 30		7.0 35 60	36 65	36 40				6.5 27 10	34 30			8.3 24 10	35 60	35 50						35 ..
7			33 70	26 30	34 80	30 50	32 20	25 30		6.7 29 30	36 50	34 30		5.3 35 50	36 60	35 50		34 40		31 20	33 30	31 30	6.5 32 30	30 10	35 70	34 60	34 xx					35 30
5.3	•		34 50	27 30	32 70	33 40	31 30	28 30	4.8 33 40	30 30	36 50	34 50		4.0 33 60	36 60	35 50		34 50		34 30	33 30	32 35	35 30	32 20	35 50	34 40	34 30					35 ..
4			34 50	28 30	30 70	35 40	31 50	30 50	33 30	34 40	36 60	33 40		3.0 33 40	36 60	35 40		35 30	34 30	34 40	33 30	33 20	35 30	34 30	33 50	33 40	34 30					34 5.
3			33 40	28 30	33 60	34 50	32 40	30 40	34 30	32 50	35 70	32 30		2.3 34 30	35 60	34 40		35 20	35 30	33 50	33 30	36 10	35 30	34 40	32 30	32 40	34 30					34 5.
2			32 30	25 40	30 50	28 70	33 30	34 30	35 20	33 40	35 50	30 30	1.9 34 30	1.8 28 20	34 40	33 40		36 40	32 30	33 50	34 30	36 30	34 30	32 40	34 30	32 40	34 40					34 3.
1.3	0.8 29 30		29 20	25 20	24 50	29 40	33 30	32 20	35 10	34 10	33 20	30 20	33 20	35 20	33 20	34 20		34 50	32 40	33 20	35 30	07 60	35 20	33 40	34 50	34 40	34 60					35 ..
0.8	0.3 28 30		28 20	27 30	28 70	29 50	33 30	32 20	35 20	36 05	22 20	34 10	34 20	31 20	32 10	35 10		33 50	34 40	33 70	34 30	35 10	36 10	33 40	34 40	34 50	33 40					33 ..
0.3	0.1 28 20		27 20	25 40	26 50	27 50	33 30	32 20	35 20	36 40	20 30	32 05	24 10	27 40	12 40	30 10		32 40	33 40	32 60	34 20	04 30	36 10	32 40	33 40	33 40	32 30					35 ..

Ort	Hamburg 403	Warnemünde 406	Hannover 471	Rechlin 454	Helgoland 465	Helgoland 465	Kästed Land	Brüsterort 306	Pillau 310	Heiligenbeil 312	Gerdauen 319	Gerdauen 319	Danzig 405	Königsberg 422	Gotenhafen 550	Gotenhafen 550	Thorn 551	Düsseldorf 002	Bonn 022	Nürburg 041	Münster 067	Kassel 351	Gießen 363	Gießen 363	Köln 486	Essen 437	Dortmund 416	Siegen 620	Stalken 207	Sorau 230	Guben 231	Stargard 249	Stargard 250	Bad Saarow 254
ggGzGz					11 1[illegible]	12 40	12 55								11 17								12 04											
Pi C Ep HgHg oder PiPi						–	81226								77								89240											
27 km																																		
21																																		
16																							13.5 34 40											
13						12.4 26 40	4.2 21 20																12.5 29 10											
11						22 50	9.6 19 10																34 10											
9					33 40	21 30	8.6 28 10								31 120								35 40											
7					35 40	27 20	32 30								31 120								35 50											
5.3					34 50	32 40	32 40								31 120								33 30											
4					33 40	34 40	33 40								31 110								33 30											
3					33 40	35 40	33 50								36 [illegible]								34 30											
2					33 50	33 40	32 50								34 40								34 30											
1.3					33 40	–	34 50								33 30								–											
0.8					0.5 32 30	34 40	32 50								33 40								34 20											
0.3					0.1 32 50	–	31 50								[illegible]								[illegible]											

Wetterlage von heute morgen: **Montag, den 12. März 1945.**

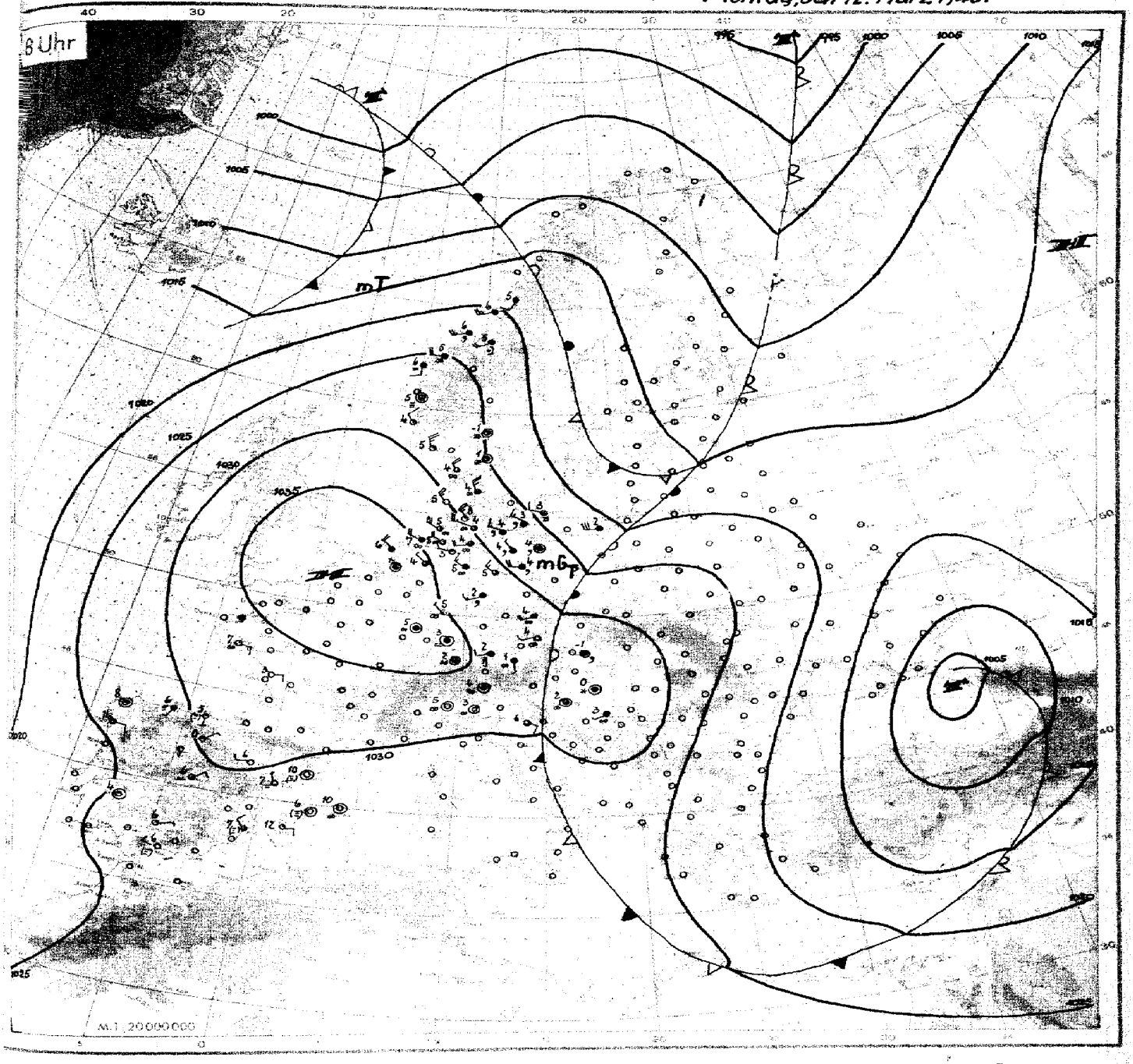

Wetterübersicht **Montag, den 12. März 1945**

Bei gleichzeitiger allmählicher Abschwächung, die innerhalb der letzten 24 Stunden fast 5mb erreichte, hat sich das westeuropäische Aktionszentrum langsam in Richtung auf das Festland in Bewegung gesetzt. Es ist aber von einer unverändert starken Frontalzone umgeben, die sich nur über dem europäischen Raum im gleichen Sinne nach Osten verschob und heute über Osteuropa nach Südsüdost verläuft. Entsprechend weist das nordwestliche Mitteleuropa mit starker Verringerung der Höhenströmung die Annäherung des Höhenhochs von Westen. Mit diesen Vorgängen gekoppelt ist der anhaltende Zustrom warmer Meeresluftmassen, der im skandinavischen Raum weit nordwärts ausgriff. Die Steuerung der Druckwellen vollzieht sich noch in der gleichen Weise wie während der ganzen, nun seit 10 Tagen bestehenden Steuerungsperiode, indem nach wie vor nur Teile der atlantischen Fall- und Steiggebiete sich über Skandinavien abspalten.

Im Bereich der Warmluft herrscht über Mitteleuropa noch immer meist geschlossene Bewölkung mit mäßiger Sicht und Sprühregen. Mit der Ablösung eines Teiltiefs über Mittelnorwegen und seiner Südostverlagerung kam nachts die meridional über das Reichsgebiet verlaufende ausgeprägte Massengrenze nach Osten in Bewegung und läßt es nach vorübergehender Unterbrechung die Warmluft auch wieder auf Ostdeutschland übergreifen. Im Bereich des ausgedehnten Warmsektors haben sich die Temperaturverhältnisse kaum geändert, jedoch hat sich das Abgleiten über einer bei 1000–1500m gelegenen Inversion weiter verstärkt. Nunmehr wird sich aber die tiefe Bewölkung im Westen rasch auflösen.

Im Mittelmeerraum hat sich das Wettergepräge nicht geändert. Während der Ostteil mit nördlicher Luftzufuhr zeitweise labilisiert wird, herrschen über dem Mittel- und Westteil ungestörte Verhältnisse.

Im Norden ist die Druckwelle des gestern vor Spitzbergen gelegenen Muttertiefs ins Eismeer abgezogen. Die nächste Störung der herrschenden Serie hat Island passiert und hält für die Norwegenküste das unbeständige Wetter aufrecht. Der westliche Ast der atlantischen Frontalzone reicht immer noch tief bis in den Azoren-raum hinein. Die Inseln selbst wurden gestern von der Kaltfront einer nächsten Störung überschritten, die ihren Vorgängern ebenfalls in Richtung auf Island folgen wird. Damit hält die gegenwärtige Steuerung noch an, läßt jedoch mit der Verlagerung des hohen Druckes auf den Kontinent die Störungstätigkeit langsam etwas weiter südwärts in Richtung auf den Nordseeraum ausgreifen.

gez. Brezowski

Zentrale Wetterdienstgruppe

Montag, den *12. März* 19..

Ausland: Bodenstationen / Küstenorte ○	Höhe m	JJJ	Gestern 14 Uhr: CC	wwVhN	DDFWN	PPPTT	UCapp	Gestern 19 Uhr: CC	wwVhN	DDFWN	PPPTT	UCapp	RR	Heute 2 Uhr: CC	wwVhN	DDFWN	PPPTT	UCapp	Heute 8 Uhr: CC	wwVhN	DDFWN	PPPTT	UCapp	RR
Ingöy ○	4	005																						
Tromsö ○	102	008						55	25358	22588	12740	5x305	04009											
Bodö ○	17	010						37	04755	26728	12302	7x205	07046	5X	60758	24568	17502	4x703						
Nordöyan ○	37	014	52	28556	26462	24155	5x312												5X	03755	24568	20306	8x805	01341
Drontheim ○	64	017						5x	24648	24258	24425	2x302	24666	5X	63748	32358	24965	8x300	5x	22748	20468	22405	9x807	01036
Krakenes ○	41	021	52	83659	18368	2 336	28315	52	06754	18363	29606	2x302	72371						52	08544	16268	25906	0x805	15335
Utsira ○	56	028	65	22654	34435	36147	20302	57	13654	33448	36606	9x301	10464						20	01763	28223	07804	96804	01371
Lister ○	9	030																	50	01842	28502	27505	00601	00484
Färder ○	9	036	57	02853	48354	25934	33102	21	03812	13344	25333	99511	02482	XX	78013	24249	25300	0x300	XX	46469	00049	25351	0x403	00041
Aarhus ○	47	180	5X	35948	21338	22026	6x328							50	05443	23423	26424	90300	50	05743	41527	23004	58402	30420
Kopenhagen ○	1	181	59	02864	18538	22722	8x300	47	05120	48427	37402	82743	02472	5X	05428	22238	26304	9x804	xx	46209	20543	25303	04403	00420
Skagen ○	3	182	75	22850	42315	35736	20802	14	02845	18124	25313	27913	12482	XX	42023	10249	25122	3x300	xx	46009	00049	24701	9x401	01003
Hanstholm ○	46	183	33	01172	32302	23303	33304	12	01722	24446	26522	9x812							5x	05546	30426	26804	5x303	–
Hammershus ○	77	185	55	22846	48246	48813	52183	55	23845	22212	28303	52802	20820	50	01844	14314	26412	40826	xx	48209	24249	24405	3x803	00510
Helder ○	6	291	5X	05557	32425	35125	82305	44	05753	21525	35226	92431	13360						50	05357	30228	95506	00302	–
De Bilt	12	293	5X	05343	30228	35040	5x403	57	05764	26625	35512	[illegible]		05	45240	05240	36563	20201	50	05656	40048	26505	90401	–
Meiland	119	302	4	01543	02203	232 ..	40414	11	04892	48404	34645	51005	–	00	02490	4310	29327	90307	00	05790	xxx00	34405	xxxxx	00020
Genua ○	2	305	20	05753	48133	26449	32314							10	25640	22400	29208	20303						
Venedig ○	10	312						01	05771	04126	25807	00204		01	05690	02130	34625	806xx						
S. Sebastián	258	350	30	05790	32202	31113	30300																	
Gijón	13	351	25	15546	14317	32213	82301												xx	460x9	18149	29506	0x401	00220
Madrid	667	353	00	05610	[illegible]	xx819	33926							06	00190	00000	xxx10	50301	04	04690	04204	xxx06	56204	00060
Sevilla	7	354	03	04492	34422	24022	91608							03	00190	32402	20108	90301						
Almeria ○	65	355	33	03490	22330	29316	20902							03	30890	02411	28140	80901						
Mehón	40	357																	00	05890	00000	28340	80406	00070
Barcelona ○	42	358	00	05530	16401	25516	07926												00	09690	00004	29540	60403	00150
Valencia ○	18	359	00	03790	18200	27517	02859																	
La Coruña ○	57	362	50	35190	20004	29547	5383x							0.	01190	00040	28710	71803	00	01790	00013	28208	68404	00070
Tetuan	85	028	50	25953	66463	27417	21326																	
Funchal ○	110	395																						
Teneriffa ○	37	400	55	32851	44415	22126	24032																	
V. Cisneros	6	404																						
Budapest	130	541																						
Canea	63	737																						
Bergstationen:	Höhe m	JJJ	CC	wwVhN	DDFWN	PPPTT	UCapp	CC	wwVhN	DDFWN	PPPTT	UCapp	RRTTE	CC	wwVhN	DDFWN	PPPTT	UCapp	CC	wwVhN	DDFWN	PPPTT	UCapp	RRTTE
Fanaraken	2072	024																						
Svandals Flona	1065	026						44	02954	26419	03230	12212	00691											

Wolkenzugmessungen

yy = Datum
GzGz = Uhrzeit (D.G.Z.)

HuHu = Höhe über NN
DpDp = Windrichtung (N = 36)
vp = Windgeschwindigkeit in Stufen für je 10 km/h

Ort																
yyGzGz																
HuHu																
DpDp vp																

Höhenwinde

yy = Datum
GzGz = Uhrzeit (D.G.Z.)

Pi = Art der Messung C = Wolkenart Ep = Durchführung der Messung HgHg = Gipfelhöhe PiPi = Art der Messung

HpHp = Mittlere Höhe über NN
DpDp = Windrichtung (N = 36)
vp = Windgeschwindigkeit in Stufen für je 10 km/h

Ort	Märk. Friedld. 256	Nest 264	Nest 266	Kolberg 294	Swinemünde 4..	Magdeburg 408	Lindenberg 425	Brandenburg 365	Brandenburg-Briest 3..	Schkeuditz 449	Stolp 459	Mockau 620	Nordhausen 636	Erfurt 646	Erfurt 646	Gross-..itz 5..	Görlitz 5..	Gleiwitz 454	Oschatz 641	Posen 552	Litzmannstadt 557	Litzmannstadt 557	Krakau 561	Krakau 561	Rosenborn 922	Roßweiler 983	Roßweiler 983	Wiesbaden 367	München 414	Stuttgart 443	Freiburg 580	Freiburg 580	[illegible]	[illegible]
yyGzGz					11 05		44 44	44 47	42 05			42 05		44 47	42 05	44 44	42 44		42 05														44 47	42 ..
Pi C Ep HgHg oder PiPi					47		44420	90240	41330			80220		47	47	28838	212 40		49														80225	80..
27 km																																		
21 ..																																		
16 ..																																		
13 ..								41 9.	42.5 36 90																									42.5 36 ..
11 ..								35 100	36 70			44.0 36 70		36 60	40.5 36 70				40.5 31 60														36 80	36 ..
9 ..								35 400	34 50			36 70		36 90	35 50		3.4 33 30		31 00														36 70	35 ..
7 ..					7.3 36 140			34 70	36 40			36 50		5.3 36 60	35 40		3.9 29 30		34 50														36 60	36 ..
5.3 ..					36 120			32 90	34 40			35 40		4.6 36 70	35 30		2.6 26 40		35 50														36 60	01 ..
4 ..					36 130			35 60	34 40			34 40		3.8 34 60	35 30		4.5 26 30		34 40														31 60	35 ..
3 ..					36 135			36 60	34 40			33 30		2.2 35 50	32 30	3.2 34 80	4.3 29 20		34 50														31 50	36 ..
2 ..					36 80		34 40	35 50	32 50			32 30		1.7 31 40	32 30	34 90	1.4 34 40		34 40														31 30	29 ..
1.3 ..					35 50		32 30	34 50	31 60			32 20		30 50	34 40	34 70	0.9 03 20		31 50														1.3 27 40	28 ..
0.8 ..					32 40		34 20	28 30	34 50			34 20		31 50	30 50	34 70	0.5 02 20		30 50														2.8 27 20	27 ..
0.3 ..					04 30		28 10	36 20	28 30			0.2 30 40		32 20	27 20	35 40	34 40		33 30														0.6 27 20	0.6 27 ..

Ort	Feuchtwangen 742	Fürstenfeldbr. 758	Lechfeld 767	Memmingen 775	Pakking 884	Aiering 886	[illegible] 5.1	Wien 501	Klagenfurt 502	Klagenfurt 502	Pilsen 666	Pilsen 666	Prag 669	Brünn 673	Preßburg 680	Zipser-Neudl. 686	Brüx 518	Wels 871	Wiener Neust. 820	Wiener Neust. 820	Mailand 302	Mailand 302	Genua 306	53 N 4 E	57 N 21 E	57 N 22 E	55 N 19 E	Guernsey 148	Lorient 595	Rochefort 204	Rochefort	57 N 2. E	Arom.. 705	Roche..
yyGzGz							44 44	42 05	44 47	42 05	44 47						42 08				44 36			42 05	42 05	44 42	44 06	44 43	44 40	44 48	44 48	44 15	42 05	42 ..
Pi C Ep HgHg oder PiPi							28 231	88	44	77	88	r					89150				44			15356	–	–	–	–	00092	21235		–	80195	2122.
27 km																																		
21 ..																																		
16 ..																	14.5 36 60																	
13 ..																	36 70												9.0 35 30					
11 ..									7.5 04 145								34 70				10.5 32 40							7.3 33 20	11.0 35 20					
9 ..									8.5 31 00	8.5 36 50	8.5 35 80						04 50				33 30			25 60				4.0 34 40	5.5 32 40	36 50				
7 ..								01 80	5.3 04 410	36 ..	35 90						35 50				34 30			35 60	31 400	31 430	01 440	6.5 34 30	4.8 04 40	36 40				01 40
5.3 ..								01 90	4.3 32 405	36 40	34 90						35 50				36 40			36 50	35 90	01 40	01 100	35 20	4.0 04 40	01 40		35 80		35 ..
4 ..								36 80	3.8 32 80	35 70	36 100						34 40				32 40			35 50	34 80	26 45	31 40	35 30	3.0 04 40	01 40		34 40	35 100	34 8.
3 ..							2.9 33 405	35 70	36 40	36 50	35 80						21 40				01 80			35 50	35 70	04 52	01 40	02 30	2.3 03 40	32 20	09 30	34 50	35 40	35 ..
2 ..							33 40	32 40	31 30	34 30	37 50						34 30				34 70			33 30	35 70	36 40	02 50	08 10	1.8 06 40	04 20	09 20	32 40	36 50	35 ..
1.3 ..							33 60	31 60	31 30	32 20	32 40						32 30				31 40			30 30	–	36 30	03 20	04 40	09 20	07 30	36 40	34 40	34 50	–
0.8 ..							33 .0	31 40	34 40	1.8 08 00	3. 30						32 30				29 25			29 30	35 60	36 20	0. 40	08 20	12 30	08 .0	–	31 40	34 50	35 ..
0.3 ..							36 60	30 30	2.2 .. 60	0.5 0. 00	34 30						31 40				20 40			29 30	35 60	2.5 3. 20	3. 30	01 40	12 30	08 00	31 40	29 40	35 40	35 ..

Täglicher Wetterbericht

des Deutschen Reichswetterdienstes
Herausgegeben von der Deutschen Seewarte
Verlagsort Hamburg

Jahrgang: 70 Nr. 72 — Blatt 1 — Dienstag, den 13. März 1941

Erläuterung: Die Beobachtungen sind sämtlich in der Form der 1935 in Warschau beschlossenen Einheitsschlüssel wiedergegeben. Kurze Erläuterungen zu den einzelnen Ziffern werden zu Beginn jedes Vierteljahres beigegeben. Ausführlich finden sie sich in „Anweisung zur Verzifferung von Wettermeldungen", herausgegeben vom Reichsluftfahrtministerium.
Alle Zeitangaben in DGZ

Deutschland

Stationen:	Höhe m	JJJ	Gestern 14 Uhr CC	wwVhN	DDFWN	PPPTT	UC,app	Gestern 19 Uhr CC	wwVhN	DDFWN	PPPTT	UC,app	RR	Heute 2 Uhr CC	wwVhN	DDFWN	PPPTT	UC,app	Heute 8 Uhr CC	wwVhN	DDFWN	PPPTT	UC,app	RR
Hamburg-Fu.	18	405	50	02754	57045	34509	60305	50	05660	22400	30708	70300	80300	50	05649	02300	30902	80300	50	05663	22403	29003	82302	00040
Hamburg-Fgh.	41	400	50	05750	28402	29409	60404	56	05642	24402	29405	81703	00402						5X	31928	22368	26604	02402	97941
	28	460	50	31754	59664	—	—	56	05540	22800	20306	60802	90090	56	05690	55600	28803	00402	57	05536	22537	27404	00707	00030
Cuxhaven/Nordeo	1	406	5X	05735	28428	28306	99203	5X	05757	54521	38306	70304	00290	56	05720	22300	28203	—	5X	05567	22428	29304	88703	00756
Helgoland	1	464	5X	03746	26358	XXX14	7X3XX	58	01763	04524	26204	90203	97170	50	05300	22400	25703	00705						
Osterland	16	461	00	05640	24400	30605	80904	00	05640	20400	24004	90605	00540						5X	62328	06408	26705	00402	94641
Wyk/Sylt	50	465	00	05790	22900	31905	80705							50	05700	20403	29804	05705	5X	05548	20308	29405	94703	00450
Sylt	5	401												50	05540	20400	32405	00404	50	05644	03524	30605	46404	00260
Amrum	4	442	5X	03758	26328	33208	7X300							5X	00890	24300	33203	80300	63	0579[illegible]	24404	30803	94402	00050
Wadehorn	22	402												5X	03751	20200	33303	—						
Emden	178	187																						
Hannover	51	421	5X	03655	24424	33508	7X204																	
Magdeburg	45	408	5X	02744	59420	30910	50202							5X	05648	24308	32905	8X200	5X	05658	24320	32405	8X401	00050
Essen	123	437												5X	05655	24325	32105	8X301						
Köln	48	436																						
Aachen	202	407																						
Trier	265	049																						
Kassel	289	351																						
Frankfurt/M.	111	412	5X	03758	04428	35408	8X000							50	05670	28225	34403	55100						
Saarbrücken	189	441	5X	05656	00258	XX206	7X401							5X	05755	00028	34705	5X300						
Würzburg	315	426						5X	05765	34428	35105	7X300	00051	5X	05657	02327	XXX05	7X901	5X	05657	26427	XX184	7X400	—
Karlsbad	538	516																						
Regensburg	151	219																						
Stuttgart	427	443	5X	05635	28128	34305	XX501	5X	05635	26128	33904	7X601	97650											
Friedrichshf.	400	444	5X	03828	28328	34307	7X903							5X	05648	00028	35004	9X702	5X	05656	00528	34004	0X402	00030
München	528	414	5X	05546	20228	31604	8X304	5X	05446	22128	34723	9X301	00050	5X	08448	XXX05	35202	9X301	5X	05547	00528	34902	9X304	00047
Innsbruck	573	507	04	05642	00022	32306	06404	50	05690	00100	33903	80366	00087	5X	45338	00048	—	—	5X	05555	06408	36701	5X402	00517
Swinemünde	3	465																						
Stettin	1	404	5X	02745	25328	XXX05	8X000	5X	05656	22357	XX405	8X305	97060	50	05790	22320	XX 23	90206						
Memel	70	460	5X	02744	30458	27806	7X302	5X	05657	28302	25008	8X403	00XX1	50	05659	28429	28802	8X203	5X	05577	20X17	2[illegible]04	9X800	00004
Berlin	48	440	5X	21645	28455	21506	8X102	5X	05[illegible]	26435	31507	7X30[illegible]	94080	5X	05665	24424	30006	7X303	50	05774	29424	30308	80204	00030
Schkeuditz	131	449	5X	3754	24026	31707	8X404	5X	05555	06426	32006	7X303	00051	5X	05658	22328	32605	8X000						
Erfurt	320	646						5X	05754	30205	34405	7X301	00180	5X	05658	24325	34003	8X401						
Dresden	230	410						5X	05656	24328	37906	7X203	—	5X	05546	24326	31405	7X204						
Plauen	449	458	5X	02746	24325	329[illegible]	4X403	5X	05655	04528	33504	8X403	00051	5X	05556	24228	34403	9X401						
Prag	363	669						58	05655	24328	33504	8X302	—	5X	05668	24528	—	—	5X	05637	02527	33203	7X202	00030
Budweis	408	670						5X	05746	26328	33305	7X104	03051	5X	05758	24328	32705	8X700	5X	05756	24428	33303	8X407	00031
Gmünd	268	676						5X	00[illegible]	05256	29503	8X302	91031	5X	05568	30328	31505	08800						
Passau	302	665																						
Salzburg	434	508	5X	03748	02328	33805	8X402							5X	05555	00006	35002	9X300	5X	47268	06928	34702	0X202	97024
Wien	157	501												50	05754	00320	31506	0X[illegible]						
Graz	334	506																						
Klagenfurt	449	502												00	10840	00000	—	—						
Rügenwalde	7	429																						
Danzig	15	406	57	02755	26006	22603	50203	55	05630	24424	23002	XXX03	10044						50	05632	22425	21703	80001	00077
Königsberg	20	422	54	02643	28425	XXX04	81203																	
Memel	3	447																						
Thorn	47	561																						
Posen	99	552																						
Grünberg/Schl.	148	420																						
Breslau	117	411						50	05545	24535	31305	7X301		5X	31748	24458	28605	8X200	5X	05657	24427	28604	80301	—
Gleiwitz	255	454																						
Warschau	107	556																						
Bialystok	135	555																						
Litzmannstadt	178	557																						
Lublin	203	559																						
Krakau	216	561																						
Lemberg	330	571																						

Bergstationen:	Höhe m	JJJ	CC	wwVhN	DDFWN	PPPTT	UC,app	CC	wwVhN	DDFWN	PPPTT	UC,app	R,R,T,T,E	CC	wwVhN	DDFWN	PPPTT	UC,app	CC	wwVhN	DDFWN	PPPTT	UC,app	R,R,T,T,E
Sonnblick	3106	503																						
Zugspitze	2962	416	00	01796	24307	15956	91300	00	00940	30306	15856	00307	00550	00	00890	26440	15457	90802	00	01990	98540	15758	90304	00589
Zugspitzkogel	2397	506												00	05690	32302	04492	—						
Schneekoppe	1602	428	04	04493	30743	44258	01304	5X	77009	03494	42455	XX502	01704	XX	82009	05879	41551	0X303						
Feuerkogel	1577	862																						
Feldberg/Sch.	1493	427	00	04940	08500	06204	65300							00	0884[illegible]	04200	06700	70300	50	01140	04204	00002	24703	00079
Schöckl	1446	511																						
Panzer	1214	519						XX	96[illegible]	30240	00002	9X503	00549	XX	96409	30240	49252	0X302	XX	96409	22240	45[illegible]	0X307	00549
Fichtelberg	1213	419	XX	46609	28749	46362	05300	XX	96604	30740	07452	0X304	00549											
Hornisgrinde	1166	561	XX	46604	04209	06201	0X307	5X	46[illegible]	04240	07550	0X304	97049	5X	46[illegible]	30709	40163	0X303	5X	46[illegible]	30709	40163	0X303	00529
Brocken	1141	418												XX	46009	24749	46821	0X300						
Wasserkuppe	923	423																						
Inselsberg	915	445	XX	46109	63449	20254	0X304	5X	46108	41649	20251	0X304	00[illegible]											
Kahler Asten	840	417												50	05705	28328	[illegible]	0X801						
Feldberg/Ts.	801	424																						
Kahlit	673	397	5X	05728	32133	50203	8X000																	

Berichtigungen

Sämtliche Karten des „Tägl
weiteres nach der von der Z
gezeichnet. (Erlaß RLM., L

Wetterlage von gestern: Montag, 12. März 1945

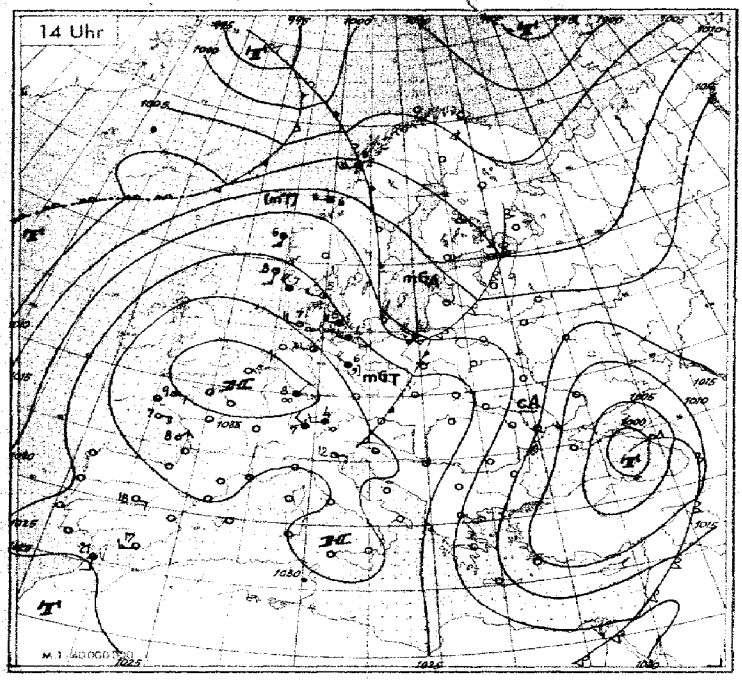

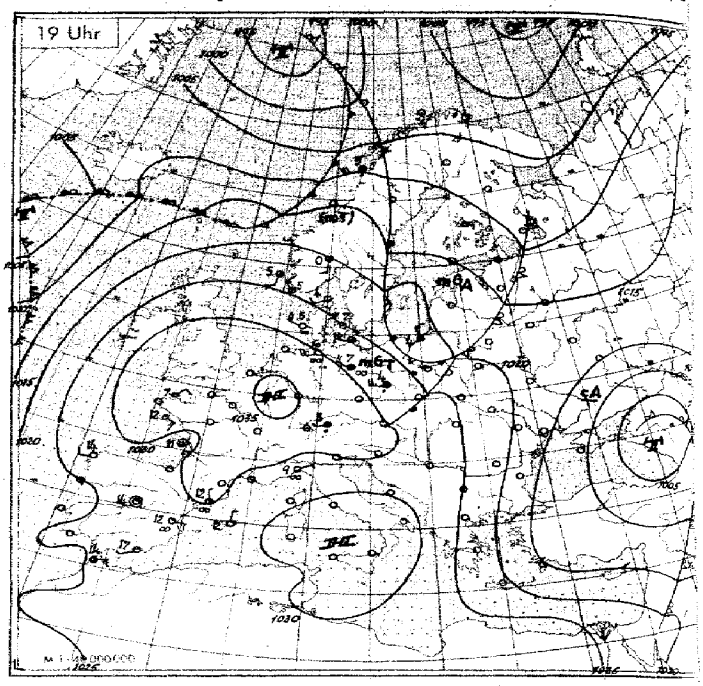

Wetterlage von heute nacht: Dienstag, 13. März 1945

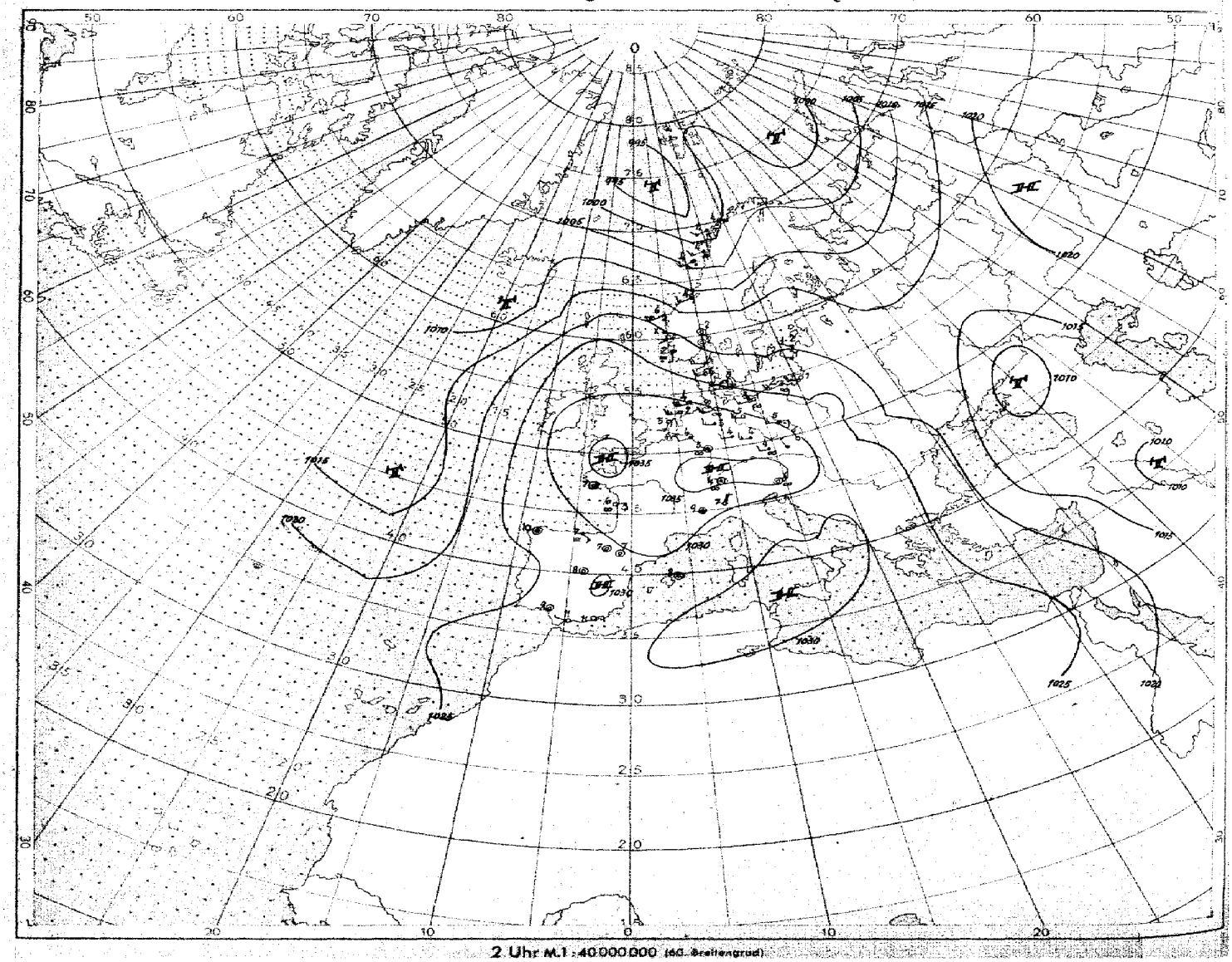

2 Uhr M.1:40000000 (60. Breitengrad)

Nr. 72

Höhen-Aufstiege

1. Teil

Dienstag, den *13. März* 1945

Seite 5

heute

uu = Datum
GG = Uhrzeit (D.G.Z.)

Schlüssel:
Kenngruppe: I I I G G $H_e H_e E_a T_t T_t$ | $O_1 O_2 O_3 O_4 E_e$ ... G G | O L L ... y y 9 G G | $Ha_a Ha_a Ha_a Hr_r Hr_r$ $Hr_r Hr_r Hr_r Hr_r z_z$
Hauptbeobachtungsflächen: $Ha_a Ha_a Ta_a Ta_a Ua_a$ $Ha_a Ha_a Ta_a Ta_a Ua_a$ $Ha_a Ha_a Ta_a Ta_a Ua_a$ ... $Ha_a Ha_a Ta_a Ta_a Ua_a$ $Ha_a Ha_a Ta_a Ta_a Ua_a$ $Ha_a Ha_a Ta_a Ta_a Ua_a$ $H_1 H_b T_b T_b U_b$
Markante Punkte: $P_1 P_1 TTU_1$ $P_2 P_2 TTU_2$
Pseudopot. Temperatur: $9 O_1 O_2 O_3 O_4$ $O_1 O_2 O_3 O_4 O_5$ $O_1 O_2 O_3 O_4 O_5$ III $P_1 P_1$

Ort Kennziffer Höhe	[illegible] 759	Bodö 010 5 m	Drontheim 017 53 m	Bergen 022 35 m	Kristiansand 032 21 m	Kjeller 041 109 m	Hanstholm 153 25 m	[illegible] 164 15 m	Leeuwarden 010 2 m	Helder 141	Emden 154 2 m	Helgoland 465 42 m	Unter-[illegible] 181 94 m
uu GG	1305	1505	1305	1305	1305	1305	1305	1305	1305	1305	1305	1310	1305
TT 41	-	-	-	-	-	-	-	-	-	-	-	-	-
TT 96	-	-	-	-	-	-	-	-	-	-	-	-55	-
TT 225	-67	-59	-61	-63	-64	-62	-63	-	-63	-60	-63	-59	-62
TT 300	-52	-50	-51	-51	-48	-50	-50	-46	-49	-48	-51	5 -48	-50
TT 400	-35	-35	-35	-37	-33	-31	-34	-33	2 -35	-30	-34	6 -31	-35
TT 500	-22	6 -25	5 39-25	1 32-24	-21	6 37-21	8 49-21	3 39-21	4 37-22	35-20	35-23	-19	7 33-15
TT 600	-15	7 -16	3 19-11	2 30-12	-12	8 35-12	9 38-12	4 38-11	3 31-11	32-11	31-13	8 35-11	6 30-14
TT 700	-11	9 -10	27-9	5 -5	-3	9 32-5	42-5	0 30-5	5 29-4	5 30-4	-4	-5	7 28-7
TT 800	-5	0 -6	-5	28-2	31+1	7 27-1	31+0	29-1	5 24+3	5 31+2	+1	+1	-0
TT 900	-1	0 -0	15+3	0 23-5	+5	8 20+3	33+5	0 27+3	8 20+2	5 15+[illegible]	6+2	+2	+0
950	-	-	16	11	-	20	20	24	-	14	-	-	23
Boden	15+4	15+1	19+5	18+4	14+3	6-3	17+4	17+4	11+3	12+5	12+2	15+4	8-0
H 41	-	-	-	-	-	-	-	-	-	-	-	(2145)	-
H 96	-	-	-	-	-	-	-	-	-	-	(1609)	1617	(1591)
H 225	1045	1046	1062	1074	1079	1073	1079	(1087)	1086	1087	1084	1089	1078
H 300	867	868	881	893	900	895	900	904	907	906	905	906	898
H 400	699	697	693	704	705	703	709	711	715	712	714	713	707
H 500	522	532	537	548	550	545	552	553	557	555	557	554	551
H 600	389	390	404	415	416	411	417	419	423	401	423	419	418
H 700	274	277	283	297	299	290	300	302	306	303	306	302	302
H 800	172	173	176	194	194	190	190	198	202	199	201	198	199
H 900	81	82	95	101	101	97	101	105	109	105	108	105	106
H 1000	-2.8	-2.0	10.9	16.9	15.6	15.9	[illegible]	21.2	24.6	[illegible]	24.4	21.3	23.4
41/96	-	-	-	-	-	-	-	-	-	-	-	(528)	-
96/225	-	-	-	-	-	-	-	-	-	-	(518)	531	514
225/500	523	525	533	524	529	528	527	(535)	5[illegible]	535	527	531	527
500/1000	525	534	526	531	534	531	534	533	533	533	532	533	528
Markante Punkte $P_1P_1TTU_1$	-	-	-	-	-	-	-	-	-	-	-	-	-
	-	-	-	-	-	-	26591	-	-	-	12581	-	12651
	-	-	-	-	-	-	35921	-	-	-	15601	-	18641
	-	-	-	-	-	-	41810	-	-	-	16631	-	23591
	-	-	-	-	-	43781	44790	-	19651	-	21641	61621	42821
	-	22581	-	-	45791	-	49749	-	21641	-	45791	75511	44842
	-	24621	21621	18621	78511	-	64591	26541	52774	-	46791	82011	49971
	57661	34951	2[illegible]591	28617	83031	23621	66581	37881	83034	20641	84621	84001	52730
	67631	64637	67[illegible]81	73641	89051	72546	72531	45761	88016	85057	96651	86001	61634
	85581	86549	77591	95527	95051	93058	95061	67569	93038	91525	92851	96041	94011
	99037	95038	98041	97530	97831	95048	97651	94059	98076	01059	01039	99041	92507
	99030	00037	01069	01059	02040	99529	02049	02069	03030	03039	03049	02050	02089

Ort Kennziffer Höhe	Swinemünde 460 10 m	[illegible] 266 2 m	Gotenhafen 550 16 m	Kopenhagen 181	[illegible] 205	[illegible] 519	[illegible] 047 420 m	Essen 437 85 m	Erfurt 646 313 m	Berlin 440 57 m	[illegible] 557 170 m	[illegible] 994	[illegible] 105	[illegible] 090	Freiburg 580	[illegible] 595	München 414 530 m	Pilsen 446 336 m	Wien 501 157 m	Klagenfurt 502 454 m	[illegible]
uu GG				1305	1305	1315			1305			1305	1305	1305	1305	1315		1306			1324
TT 41				-	-	-			-			-	-	-	-			-			-
TT 96				-	-60	-			-			-	-	-	-	-		-			-
TT 225				-66	-58	-61			-53			-4[illegible]		-60	-61	-62		-51			-60
TT 300				-50	-44	-48			-49			-53	-42	-46	-50	-50		-46			-48
TT 400				4 -37	-36	2 -34			9 -36			5 -37	-35	7 -34	-34	-34		-34			-33
TT 500				5 30-26	5 31-25	3 33-34			2 32-24			2 33-14	6 28-23	6 34-23	2 35-23	4 36-21		7 34-23			-21
TT 600				5 28-15	5 29-15	3 30-13			2 34-11			7 34-13	7 29-15	6 34-12	3 30-13	4 34-12		5 36-14			-15
TT 700				3 26-7	6 30-5	-5			2 27-5			4 32-4	4 30-7	4 35-4	3 28-4	6 29-6		4 31-2			-10
TT 800				4 23-[illegible]	6 29+2	5 25+0			4 27+2			3 33+4	4 31+5	7 33+4	5 33+0	6 35+4		9 31+2			-6
TT 900				6 23+5	5 21+2	5 19+4			8 31-4			0 21+1	8 19+1	5 19-2	8 17+2	0 17-2		0 17-1			-2
950				20	18	-			17			17	18	19	17			18			22
Boden				11+1	11+1	15+3			14-0			14+1	11+1	13+1	17+0	17+1		14-0			12+8
H 41				-	-	-			-			-	-	-	-	-		-			-
H 96				-	1602	-			-			-	-	([illegible])	(1603)	-		-			-
H 225				1076	1082	1076			1083			1072	(1098)	1084	1086	1086		1072			1068
H 300				891	901	865			902			898	905	907	906	906		923			888
H 400				702	709	704			7[illegible]			707	715	716	716	715		7[illegible]			696
H 500				545	555	548			536			552	556	559	559	558		559			539
H 600				415	421	415			423			428	423	427	426	424		42[illegible]			406
H 700				299	305	298			30[illegible]			308	305	308	307	307		307			289
H 800				196	201	194			202			198	202	203	204	208		203			187
H 900				103	108	101			109			106	104	110	110	110		110			106
H 1000				16.1	24.6	17.2			26.4			23.4	24.8	26.6	26.7	27.0		27.0			12.5
41/96				-	-	-			-			-	-	-	-	-		-			-
96/225				-	521	-			-			-	-	(532)	(537)	-		-			-
225/500				524	527	528			528			521	530	529	527	528		533			529
500/1000				529	531	531			530			529	532	532	532	531		533			544
Markante Punkte $P_1P_1TTU_1$				-	-	-			-			-	-	-	-	-		-			-
				-	-	-			-			-	-	-	-	-		-			-
				-	-	-			17581			-	-	-	-	-		-			28631
				-	10601	-			15621			-	-	-	15611	18581		-			21631
				-	13601	-			27531			-		-	77631	20631		-			28591
				-	20611	-			35911			-	-	-	27551	44585		-			34591
				-	28871	-			35891			-	27581	14581	34957	69586		-			29991
				23601	43851	21611			67562			20621	56676	18631	57542	77514		23591			35923
				25581	79026	36891			73543			72551	69589	20631	73554	87056		27571			66601
				55775	85008	83025			53055			69546	88009	51736	98056	98047		85519			91501
				99067	01058	95051			87568			84586	90058	85027	91510	93000		99049			99041
				02039	03037	03031			00036			00048	01039	00039	96020	96029		99038			01020

uu = Datum
GG = Uhrzeit (D.G.Z.)

Nachträge:

Aufstiege mit Positionsangaben

Länge und Breite

Flugzeugaufstiege

heute / gestern

Ort Kennziffer Höhe	[illegible] 302 110 m	Venedig 312 19 m	Vicenza 722	Warnemünde 405	Helder 241	Leeuwarden 010	57 N 22 E	62 N 15 E	49 N 18 E	48 N 17 E	heute: Lindenberg 425 122 m	gestern: Pardubitz 075	gestern: Neuruppin 214	gestern: Lindenberg 425 122 m
uu GG	1305	1505		12 13	12 16	12 24	12 14	12 14	12 13	12 11		12 17	12 14	12 18
TT 41	-	-		-	-	-	-	-	-	-		-	-	-
TT 96	-	-		-	-	-	-	-	-	-		-	-	-
TT 225	-57	-59		-59	-	-59	-	-	-	-64		-	-	-
TT 300	-46	-47		8 -48	-49	-48	-58	-	-	-50		-	-	-
TT 400	-37	-34		5 -36	-36	5 -35	-33	-34	-32	-33		-	-	-
TT 500	3 37-10	6 27-21		6 32-25	4 34-23	3 36-21	-21	-24	-20	-21		-	2 34-22	-
TT 600	2 35-9	3 33-15		7 32-19	2 19-13	3 31-12	-10	-18	-14	-12		2 30-16	2 30-12	3 34-11
TT 700	5 32-2	4 28-5		5 47-7	-4	3 31-3	-6	-10	-6	-7		4 28-6	2 27-4	4 30-4
TT 800	4 30+4	+2		8 28+6	+2	5 27+4	-1	-6	-3	-5		3 25+2	2 24+2	5 27+1
TT 900	8 37+7	+4		7 18+6	-1	7 17-1	-1	-1	0 18-1	-1		8 14-2	9 17-1	9 19-1
950	15	-		17	-	18	-	-	-	-		16	16	19
Boden	16+0	9+0		12+2	+6	18+3	-	-	-	-		17+3	22-	18-3
H 41	-	-		-	-	-	-	-	-	-		-	-	-
H 96	-	-		(1605)	-	-	-	-	-	-		-	-	-
H 225	1096	1087		1082	(1086)	1093	-	-	1080	1080		-	-	-
H 300	914	906		901	909	912	894	-	902	902		-	-	-
H 400	720	714		709	712	719	702	703	711	710		-	-	-
H 500	561	567		555	560	561	545	547	564	562		-	565	-
H 600	418	423		420	418	427	411	415	418	418		421	420	421
H 700	307	305		304	311	309	294	290	301	301		304	303	303
H 800	203	207		200	206	204	191	198	197	199		200	198	198
H 900	109	107		107	113	110	99	107	105	107		107	106	106
H 1000	23.6	25.6		21.7	25.5	26.5	15.6	23.7	22.8	21.3		23.3	22.0	22.7
41/96	-	-		-	-	-	-	-	-	-		-	-	-
96/225	-	-		(530)	-	-	-	-	-	-		-	-	-
225/500	535	538		529	(527)	532	-	-	-	528		-	-	-
500/1000	538	534		530	532	535	529	523	530	528		-	533	-
Markante Punkte $P_1P_1TTU_1$	-	-		18591	17591	-	29521	-	-	-		-	-	-
	-	-		15591	52971	-	41821	-	-	-		-	-	-
	-	-		20651	43824	-	43811	-	-	-		-	-	-
	-	-		26651	48805	28691	38651	-	-	-		-	-	-
	45635	-		47766	51985	58643	68511	-	-	-		-	-	-
	48647	18631		68587	64623	69553	78521	-	-	-		60622	-	-
	55641	44651		79816	83042	78033	79511	-	-	22641		68564	-	-
	56851	49516		88017	86033	85054	85611	61498	-	49751		75524	-	-
	[illegible]	[illegible]		92018	85519	88017	89521	55701	31186	48921		84023	49932	59623
	[illegible]	[illegible]		98030	97911	94026	92001	78891	46621	61991		89549	84820	79043
	[illegible]	[illegible]		04022	99056	00077	95001	94581	94521	92551		98047	85540	79030
	[illegible]	[illegible]		06030	09088	03027	01048	00049	89027	00020		00059	81087	80048

Bemerkungen:

Pardubitz: 12.3. 17h ... Sc ... Str. Decke geschlossen, ... auf 1,8 ... > 4.0, ... [illegible]

Neuruppin: 12.3. 18h ... 4.0, ... Sc ... 1.0 - 4.5, ... [illegible]

Lindenberg: 12.3. 18h Drachenaufstieg ... Sc 1. 4 3., ... abgenomm. bei 6 km.

Karten vom Frühtermin

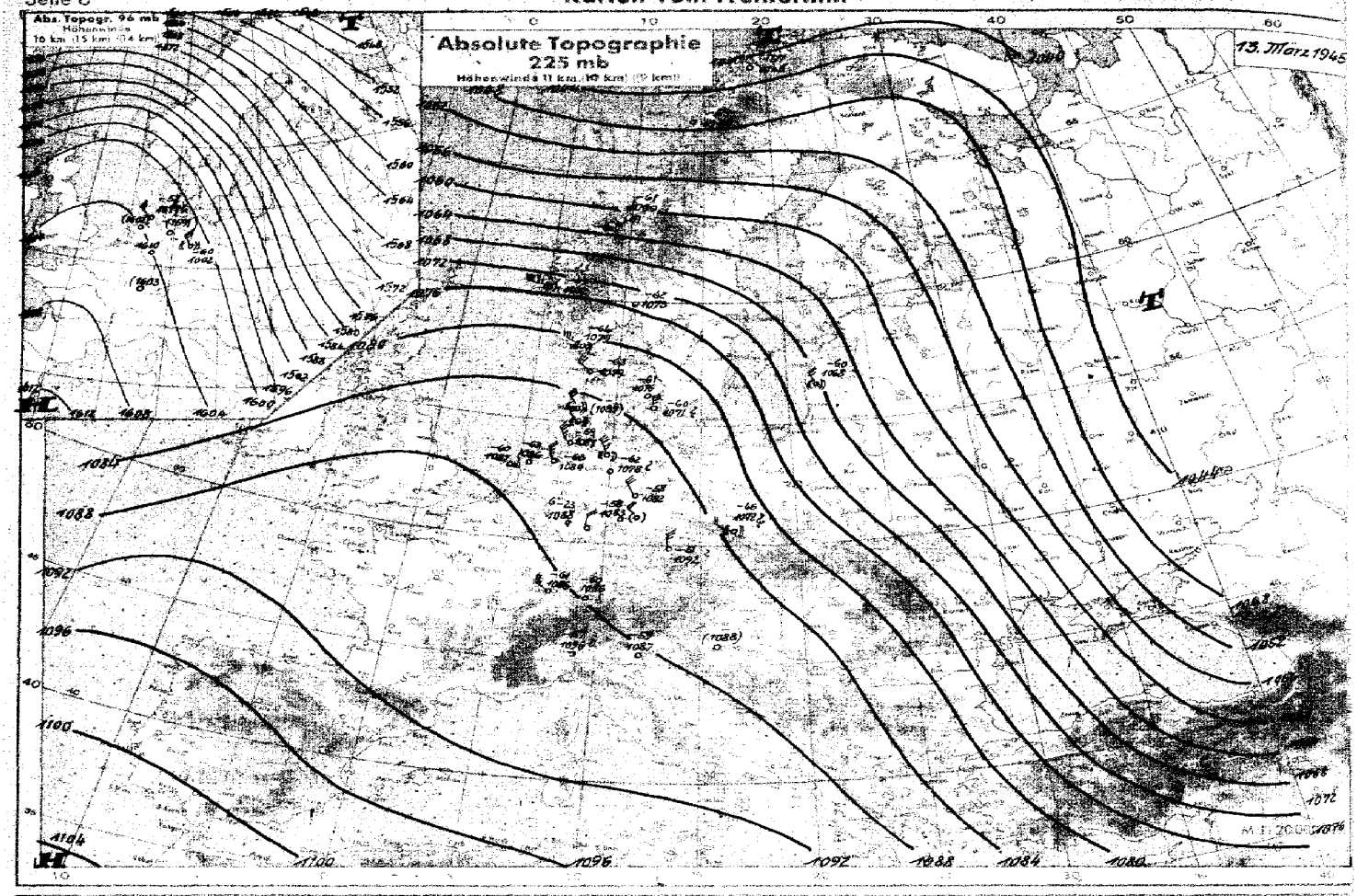

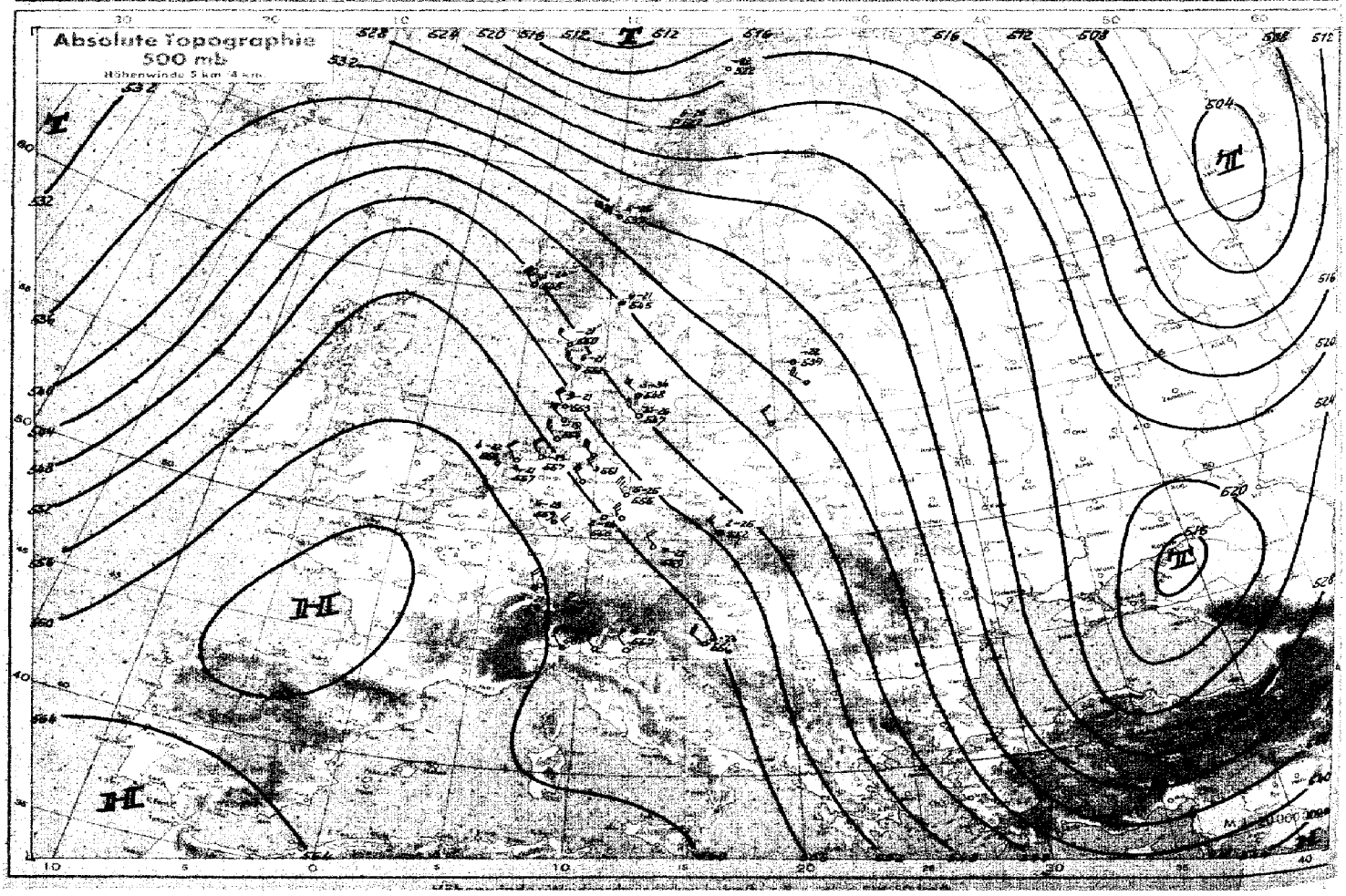

Karten vom Frühtermin

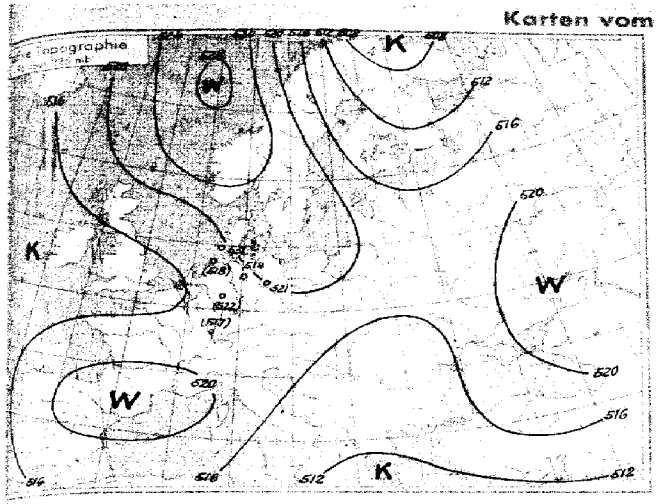

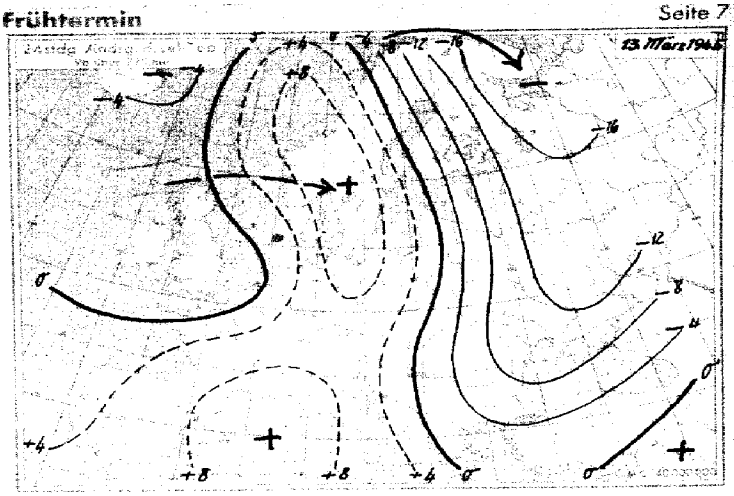

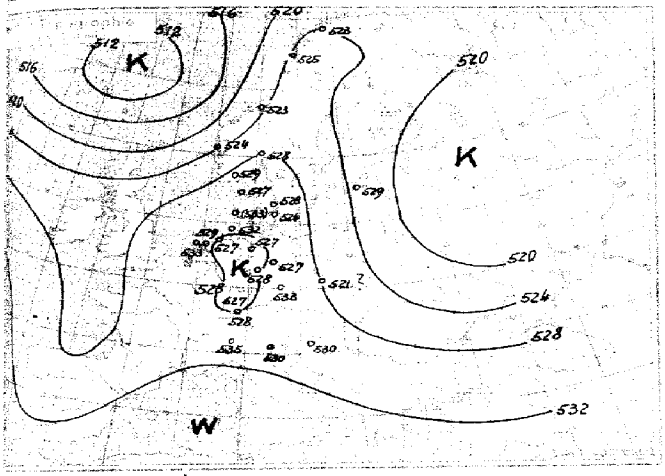

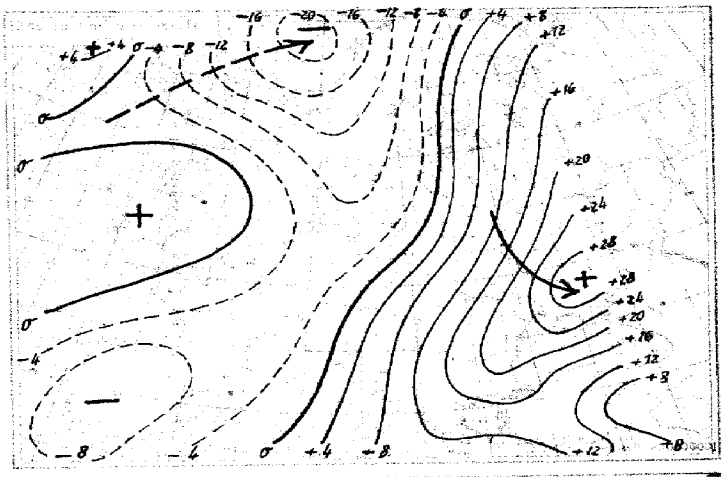

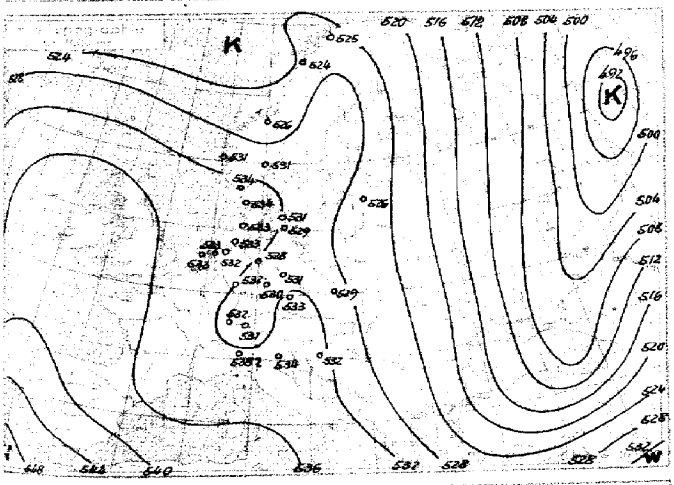

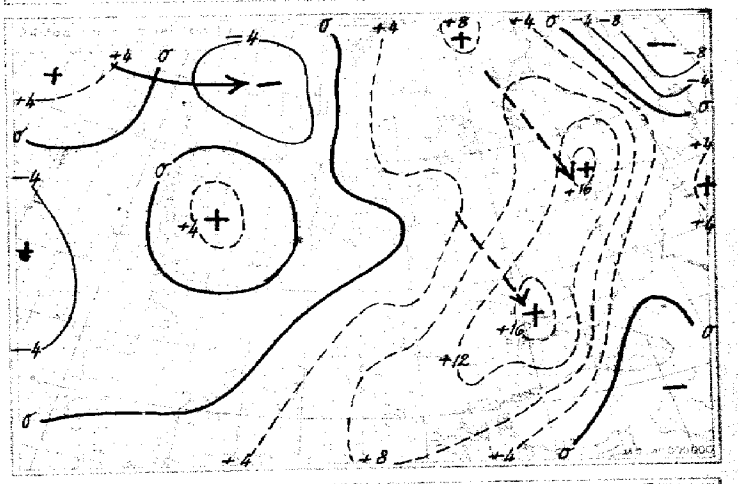

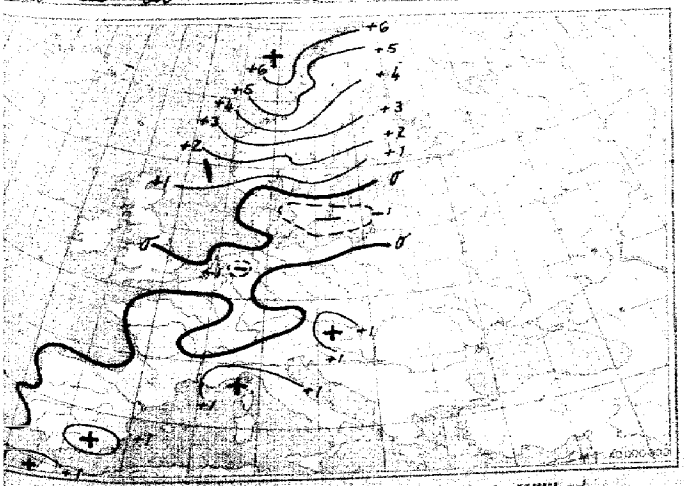

3stündige Bodendruckänderung seit heute 5 Uhr in Millibar



24stündige Bodendruckänderung seit gestern 8 Uhr in Millibar

Nr. 72

Höhen-Aufstiege

2. Teil

Dienstag den 13. März 19..

Seite

Vortag

yy = Datum
G_1G_1 = Uhrzeit (D. G. Z.)

Oberer Teil: QQTT = Relative Feuchte in 10%, darunter Pseudopot. Temperatur in °C und wahre Temp. (°C) an den Hauptisobarenflächen.
Mittlerer Teil: $H_s H_s H_s$ = Höhen der Hauptisobarenflächen in dgn. Dekametern.
$H_r H_r H_r$ = Abstand zwischen 600 u. 1000, 225 u. 500, 96 u. 225, 41 u. 96 mb-Fläche.
Unterer Teil: $P_i P_i T T U_i$ = Druck, Temperatur und Feuchte an den markanten Punkten.
Klammern zeigen an, daß der Wert durch Verlängerung der Zustandskurve ergänzt ist.

	Ort / Kennziffer, Höhe	Bardufoss 739	Bodö 010 5 m	Bergen 022 32 m	Kjeller 041 188 m	[illegible]holm 037 [illegible] m	[illegible] 121	Leeuwarden 010 2 m	Helder 291 52 m	Emden 154 2 m	Unterlüß 181 94 m	Swinemünde 455 10 m	Nest 285 2 m	Gotenhf. 550	Nürburg 041 420 m	Siegen 020	Brandenburg 205	Erfurt 646 313 m	Berlin 440 57 m	Münchberg [illegible]	Pilsen 666		Freiburg [illegible]	Reichenbach 535	München 414 526 m	Wien 301 157 m	Klagenfurt 302 464 m	Budapest 541 472 m	Mailand 302 110 m	Venedig 312 10 m	Vicenza 752	Wi[illegible] 473	Hel[illegible] 5[illegible]9
	$yy G_1 G_1$	12 17			12 16		13 [illegible]7	12 17		12 16				12 16			12 17	12 17		12 18	12 17											12 16	12 17
QQ TT	41	–			– 68		–	–		–				–			– 62	–		–	–												–
QQ TT	96	–			– 61		– 60	–		– 59				–			– 59	– 60		–	– 59												– [illegible]
QQ TT	225	– 62			– 61		– 60	– 59		– 57							– 57	– 61		4 – 62	– 58											– 58	– 6[illegible]
QQ TT	300	– 48			– 33		– 4[illegible]	– 48		– 49				– 44			– 45	– 48		– 48	– 46											– 46	– 5[illegible]
QQ TT	400	– 33			3 – 36		– 3[illegible]	3 – 33		– 34				– 31			– 29	4 – 32		4 – 35	– 30											– 31	– 34
QQ TT	500	9 38 – 23			5 39 – 18		2 37 – 19	3 35 – 21		6 34 – 23				– 20			4 – 19	4 35 – 22		4 – 23	6 36 – 19											– 22	[illegible]
QQ TT	600	9 32 – 14			4 35 – 10		2 33 – 10	13 31 – 12		2 32 – 12				– 12			4 – 10	8 33 – 10		4 – 12	6 35 – 10											– 15	[illegible]
QQ TT	700	7 23 – 11			5 30 – 4		2 30 – 2	16 31 – 3		– 3				– 5			6 – 2	6 33 – 3		5 – 4	5 34 – 4											– 7	– 4
QQ TT	800	0 19 – 7			5 21 – 6		7 25 – [illegible]	13 27 – 4		+ 2				– 8			8 + 3	8 32 + 2		6 + 1	0 20 + 4											– 1	+ 1
QQ TT	900	0 18 – 1			1 17 + 3		8 22 + 3	7 19 + 1		6 17 + 3				+ 0			9 + 1	0 17 – 1		9 – 1	8 19 + 9											– 3	– 2
QQ	950	18			17		20	18		16				–			–	17		–	19											–	
QQT_eT_e	Boden	11 + 0			19 – 1		18 + 4	18 + 3		19 + 4				+ 1			+ 4	17 + 1		+ 0	18 + 2											+ 1	16 + 2
$H_sH_sH_s$	41	–			2132		–	[illegible]		(2140)				–			2133	–		–	–											–	(2117)
$H_sH_sH_s$	96	–			1621		1607	–		1610				–			1614	1604		–	1617											–	1599
$H_sH_sH_s$	225	1057			1098		1090	1093		1085				1052			1097	1091		1081	1099											1078	1083
$H_sH_sH_s$	300	878			911		908	912		909				905			913	910		900	914											893	902
$H_sH_sH_s$	400	686			712		714	719		713				712			713	718		709	719											699	703
$H_sH_sH_s$	500	530			551		555	561		561				552			562	569		552	560											542	550
$H_sH_sH_s$	600	395			416		420	427		427				418			424	426		419	424											409	418
$H_sH_sH_s$	700	280			298		302	309		310				301			305	306		222	307											292	300
$H_sH_sH_s$	800	179			194		196	204		204				197			200	202		197	202											189	196
$H_sH_sH_s$	900	88			102		105	110		11[illegible]				105			108	110		106	109											97	10[illegible]
$H_sH_sH_s$	1000	5.0			17.0		20.6	26.5		26.7				21.8			23.8	26.4		22.4	25.0											14.2	[illegible]
H_rH_r	41/96	–			511		–	–		(530)				–			519	–		–	–											–	(518)
H_rH_r	96/225	–			523		518	–		521				–			517	513		–	519											–	51[illegible]
H_rH_r	225/500	527			547		534	531		528				(530)			536	532		528	539											535	531
H_rH_r	500/1000	525			534		536	535		534				530			537	533		530	535											527	532
$P_iP_iTTU_i$	Markante Punkte	–			–		–	–		–				–			04421	09601		–	–											–	02611
		–			–		–			–				–			17571	15611		–	–											–	12671
		–			–		10611			–				32861			13631	19691		–	–											–	18641
		–			04681		12601	20691		05561				44751			15611	22631		–	10591											–	25301
		–			14591		16611	56693		10561				52701			18641	26541		–	14601											–	46768
		–			16631		18651	07553		19641				57641			26981	38971		–	18651											32711	04581
		–			26971		20641	78053		32951				75511			40751	52624		20644	20621											75391	76501
		21651			46703		77023	83054		72511				79511			65594	69536		32954	26501											53691	84531
		55679			54644		83529	88017		96051				85011			84540	75537		94515	34841											98501	95911
		65619			78605		94058	94038		87021				88511			73039	81029		85559	65588											92011	99041
		96579			63546		96049	00077		93036				95031			01107	86540		99057	84510											00011	01021
		00000			00295		03056	03047		03097				98011			03987	00069		01669	99067											02029	02030

Höhenwinde

yy = Datum
G_2G_2 = Uhrzeit (D. G. Z.)

Pi = Art der Messung C = Wolkenart Ep = Durchführung der Messung HgHg = Gipfelhöhe PiPi = Art der Messung

HpHp = Mittlere Höhe über NN
DpDp = Windrichtung (N = 36)
vp = Windgeschwindigkeit in Stufen für je 10 km

Ort		Bardufoss 739	Tromsö 008	Bodö 010	Oslo 019	Drontheim 017	Drontheim 017	Bergen 022	Bergen 022	Lista 030	Kristiansand 032	Kristiansand 032	Kjeller 041	Kjeller 041	Kjeller 041	Kopenhagen 181	Hansiholm 183	Helsingör 519	Blaavandshuk 184	Blaavandshuk 184	Leeuwarden 010	Leeuwarden 010	Helsingör 519	Kopenhagen 181	Emden 154	Emden 154	Emden 154	Wunstorf 176	Wunstorf 176	Blaavandshuk 184	Unterlüß 181	Wesendorf 188	Karlshagen 285	Karlshagen 285
yyG_2G_2		12 17			13 05	12 17	13 05		13 05		12 17	13 05	13 04	12 14	12 16	12 17	13 05	12 17	12 17	12 14	12 17	13 05	13 05	13 05	13 05	12 16	12 18	12 16	13 05	13 05				
Pi C Ep HgHg oder PiPi		44			809-[illegible]	70820	77		77		24896	77905	44	02211	44	44	88	77	81180	81275	44	99	77	88	77	77	77	86824	8[illegible]2[illegible]5	88				
HpHp DpDp vp	27 km														10.8 33 100									–		–								
	21 ..														17.0 33 80									–		–								
	16 ..														15.0 33 60	14.9 34 70								–		–								
	13 ..														30 50	30 50								16.4 36 70	34 50	33 80	12.8 29 40							
	11 ..					32 50			10.7 28 80			10.4 29 80		10.5 26 60	26 40	25 50		10.3 25 70						35 50	34 50	30 80	28 60	12.0 27 30						
	9 ..					32 60	8.4 27 40		29 80		8.8 29 60	29 70		26 50	26 40	25 50	31 60	26 50		8.8 26 40	34 20		8.7 35 100	35 100	34 60	29 40	26 30	26 30		31 90				
	7 ..					29 50	30 130		32 70		28 40	30 [illegible]		27 40	28 40	29 40	31 70	29 40	30 60	27 50	31 20	5.5 34 50	35 90	34 70	35 50	29 40	30 30	27 30	32 60	33 60				
	5.3 ..					29 40	36 100		36 70		29 60	31 40		29 30	29 60	31 40	31 30	32 60	30 60	30 50	30 30	34 40	32 60	32 60	34 40	30 30	33 40	34 30	36 60	33 60				
	4 ..					29 40	30 130		34 [illegible]		30 60	3[illegible] 50		29 40	30 50	32 50	31 50	33 50	30 40	30 50	30 30	30 40	31 60	31 60	31 40	32 30	33 30	34 30	33 50	31 60				
	3 ..				31 100	28 60	33 120		33 70		30 60	33 60		30 40	29 40	32 50	30 50	33 50	30 40	33 80	30 30	30 20	30 60	31 60	30 40	35 40	34 40	34 30	32 40	29 60				
	2 ..				32 [illegible]	27 50	30 10		33 40		30 50	32 50		29 40	30 40	32 30	30 60	32 30	31 40	32 40	29 20	31 20	30 50	30 60	30 30	32 30	33 30	34 40	36 40	18 60				
	1.3 ..	1.2 27 40			29 50	27 50	28 80		3[illegible] [illegible]		31 40	31 70	33 40	28 20	28 20	32 20	31 50	32 20	31 40	32 40	30 30	33 [illegible]0	29 60	30 70	30 10	31 30	30 40	31 40	30 50	28 60				
	0.8 ..	26 30			27 40	27 40	28 8[illegible]		3[illegible] [illegible]		32 40	32 60	31 00	24 10	26 20	32 30	31 60	32 30	29 40	31 40	27 40	27 30	28 50	30 [illegible]0	29 40	29 40	32 40	31 50	28 30	28 50				
	0.3 ..	22 20			29 30	26 40	27 80		3[illegible] 10		32 20	31 40	29 20	23 20	22 10	32 40	29 30	32 30	29 40	29 40	26 40	27 30	28 50	29 [illegible]0	17 50	27 40	27 40	29 60	28 60	27 50				

Ort		Hamburg 400	Travemünde 130	Magdeburg 408	Schleswig 408	Helgoland 455	Borkum 401	Westerland 40[illegible]	Brüsterort 305	Helgoland 455	Heiligenbeil 312	Gerdauen 319	Gerdauen 319	Danzig 405	Königsberg 427	Gotenhafen 550	Gotenhafen 550	Libau 471	Düsseldorf 002	Bonn 022	Nürburg 041	Münster 067	Kassel 351	Gießen 363	Gießen 363	Köln 436	Essen 437	Dortmund 438	Siegen 020	Staaken 207	Sorau 230	Guben 231	Stargard 249	Stargard 249
yyG_2G_2		12 17	12 15	13 05	12 14	12 13	12 13	13 05	12 15	13 05						12 16		12 15																
Pi C Ep HgHg oder PiPi		81219	28507	86[illegible]6[illegible]	28576	21110	28134	80[illegible]4[illegible]	24584	29[illegible]						74890		84160																
HpHp DpDp vp	27 km																																	
	21 ..																																	
	16 ..									33 50																								
	13 ..							32 70		35 50																								
	11 ..	26 40						32 70		32 20																								
	9 ..	24 40						33 60		33 60						36 80																		
	7 ..	26 30						34 60	36 80	35 30						34 60																		
	5.3 ..	32 60						32 60	34 70	32 50						34 60		35 80																
	4 ..	33 50		32 50				30 60	35 70	32 50						34 60		35 60																
	3 ..	33 60		35 40			36 30	35 40	36 50	34 50						35 60		35 80																
	2 ..	33 60		31 40			34 30	29 50	35 60	31 40						34 80		35 70																
	1.3 ..	31 40		32 40	28 50		21 40	29 30	30 20	19 [illegible]0						35 50		35 70																
	0.8 ..	0.6 27 50	[illegible].6 30 60	30 40	27 60	29 50	28 50	29 40	34 40	5.5 29 50						35 50		35 50																
	0.3 ..	0.0 26 50	30 50	30 40	27 40	29 50	28 40	28 30	34 30	0.5 27 30						3[illegible] 40		3[illegible] [illegible]0																

erden ab 1.1.1940 bis auf
ruppe verbreiteten Analyse
9 vom 21.12.1939).

Wetterlage von heute morgen: *Dienstag, den 13. März 1945.*

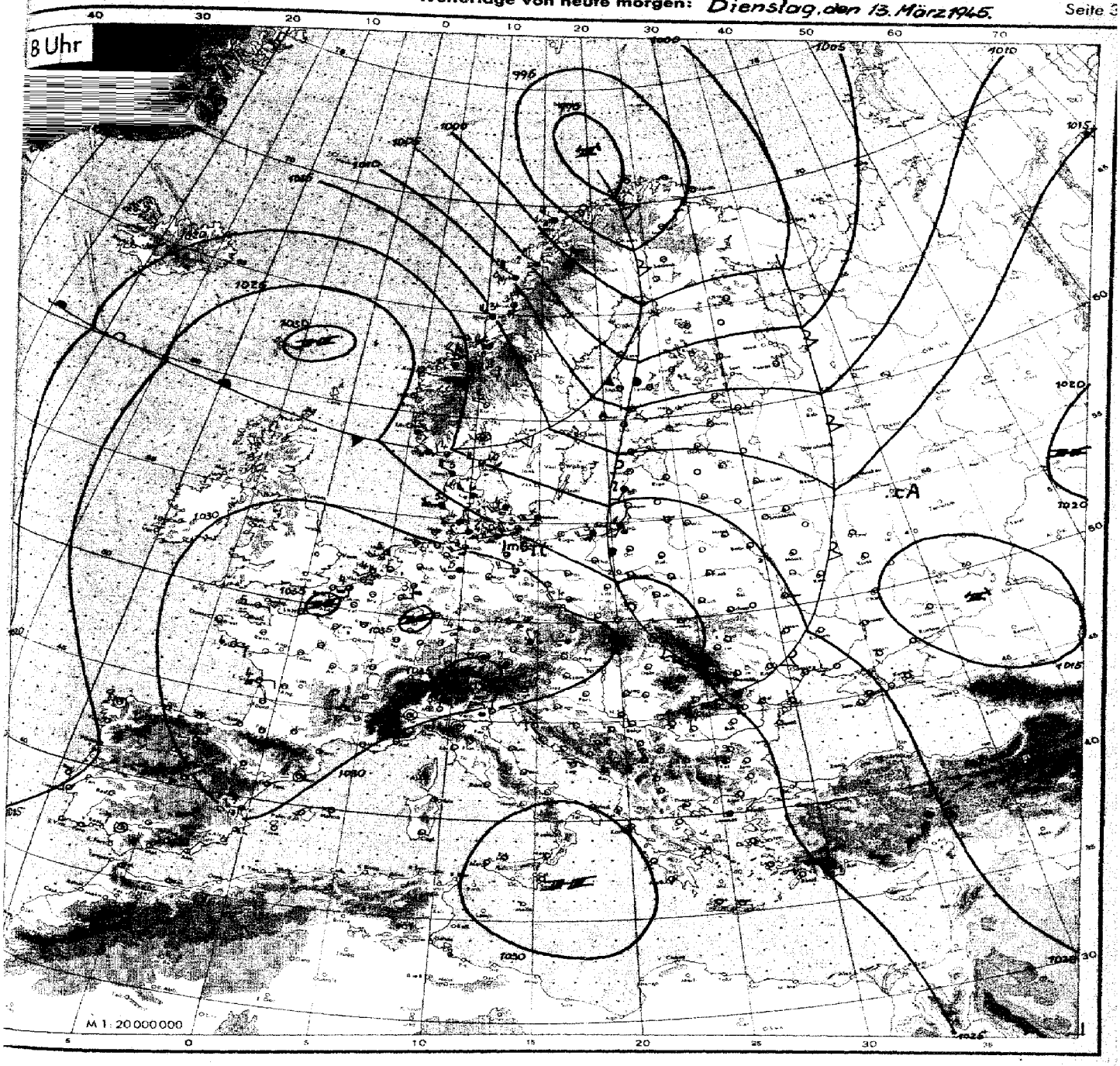

Wetterübersicht *Dienstag* den *13. März* 19 45

Der Schwerpunkt des westeuropäischen Hochs hat sich etwas auf das Festland verlagert, doch macht dabei sein Abbau weitere Fortschritte. Gleichzeitig mit dem auf das Festland übergreifenden Druckfall hat sich die gestern gut ausgebildete Abgleitinversion in Norddeutschland wieder stark abgeschwächt, und die Aufheiterungszone hat infolge Hebung wieder stärkerer Bewölkung Platz gemacht. Nur in Süddeutschland hat sich das kräftige Absinken mit geringen Feuchten oberhalb der geschlossenen Stratusdecke gehalten und setzt sich jetzt auch in Südostdeutschland durch. Doch dürfte sich nur auf den Südwesten des Reiches der subtropische Typ des heiteren Wetters bei langsam fallendem Druck von Südwesten her ausbreiten.

Im Westteil des Mittelmeers hält die ungestörte Hochdrucklage an, während im Ostbecken mit Druckanstieg die Kaltluft an Labilität verlor und die Schauer nachließen. Der Vorstoß frischer kontinentaler Kaltluft ins Ostmittelmeer hat damit seinen Höhepunkt überschritten.

Nach dem Durchzug des Warmsektors über Skandinavien, der in der gesamten Troposphäre mit starker Erwärmung verknüpft ist, machte sich bereits gestern abends in Nordnorwegen die Ankunft der neuen Kaltluft durch verstärkten Druckfall und rückdrehende Winde bemerkbar. Diese Störung, gestern noch auf dem Atlantik nur mit schwachen Druckgradienten erfolgen, hat sich in der Divergenz der Höhenströmung vor der norwegischen Küste erheblich verstärkt. Ihre Kaltfront hat im Laufe der Nacht ganz Norwegen überschritten und dabei kräftigen Anstieg gebracht.

Mit dem Rückzug des britischen Hochs auf das Festland wird die Störungstätigkeit nun auf etwas südlicherer Breite von ihrer über dem Atlantik nordostwärts gerichteten Bahn nach Osten umbiegen, während im südlichen Mitteleuropa der Hochdruckeinfluß sich mehr durchsetzen wird.

Zentrale Wetterdienstgruppe.

Dienstag, den 13. März 19

Ausland			Gestern 14 Uhr					Gestern 19 Uhr						Heute 2 Uhr					Heute 8 Uhr					
Bodenstationen: Küstenorte o	Höhe m	JJJ	CC	wwVhN	DDFWN	PPPTT	UC app	CC	wwVhN	DDFWN	PPPTT	UC app	RR TxTn	CC	wwVhN	DDFWN	PPPTT	UC app	CC	wwVhN	DDFWN	PPPTT	UC app	RR TxTn
Ingöy o	4	005																						
Tromsö o	102	008	6x	72658	18378	06900	9x808																	
Bodö o	17	010	5x	61745	55667	12004	9x706	5x	64745	53668	10405	9x705	01056	5x	62646	20368	02004	9x820	5x	22745	59767	03302	9x331	00096
Nordöyen o	37	014	5x	05758	24928	18806	9x805	52	10756	12562	15905	15505	8x811						62	10756	58568	16403	6x386	–
Drontheim o	64	017						5x	05758	18368	18405	7x709	94056	5x	62648	20368	12404	8x907	86	10746	26467	19604	80224	04056
Krakenes o	41	021	52	03764	16528	22606	9x609							52	64565	20868	17106	xx343						
Utsira o	56	028	20	04962	16313	25603	83806	54	02763	16214	22705	90608	00271											
Lister o	9	030	54	02851	28405	26507	80903	xx	016x9	28322	24505	9x605	00360						xx	442x9	28329	22405	0x202	00324
Färder o	9	036	07	01790	18143	24002	00907							00	00790	00000	18302	90808	54	03854	00067	18402	9x404	01167
Aarhus o	47	180	[illegible]	01743	26523	27009	80301	04	05790	26413	26208	60801	00370	50	05656	28416	24405	8x705	57	61594	26538	22906	9x803	99457
Kopenhagen o	1	181						40	01752	26422	25657	70502	05170	00	05390	22400	24203	90705	07	08493	22408	22204	07604	00140
Skagen o	3	182	04	42793	26443	25505	90303	00	00090	22200	23604	88002	00270	5x	03738	24448	20304	9x807	60	02625	26427	18504	99805	00360
Hanstholm o	46	183	50	05691	28401	27209	70300	04	05690	24304	25606	20803	–						5x	52438	26468	22405	0x902	–
Hammershus o	77	185						5x	45218	24548	xxxxx	0x300	00000	50	01894	24411	23803	00300	xx	7x109	24649	21902	0x605	–
Helder o	6	291	5x	05756	24437	35307	7x603	00	00870	xxxxx	32807	8x803	00270	00	05690	18400	58305	90601	50	05654	20524	31405	90300	–
De Bilt	12	293	5x	03756	18128	36409	6x902	50	05665	02125	34807	70604	–	00	05690	00000	34403	90000						
Mailand	119	302	00	00890	08100	30915	50905							00	00790	01200	30907	80303	00	05690	32100	30905	96304	00040
Genua o	2	305																						
Venedig o	10	312	14	01971	08303	30912	71404	00	05480	06100	29809	80703	x0647						40	05790	32100	29905	30403	00470
S. Sebastián	258	350																						
Gijón	13	351	00	05690	04300	28912	80903																	
Madrid	667	353	02	05590	10202	29318	30905	00	01890	00013	25614	32400	00200	00	00790	00000	xx308	50103	00	05790	04100	xxx06	60304	00030
Sevilla	7	354	00	05790	00093	26920	24903	07	01690	20113	25323	20400	00270	06	00890	00600	27109	60902	07	01890	00603	27807	69304	00050
Almeria o	65	355	00	00990	22300	29517	60902	00	01890	20112	26817	42400	00180	00	00790	00200	29111	60804	00	00890	02200	22210	60300	00180
Mahon	40	357												00	00790	00000	29108	90904						
Barcelona o	42	358																	04	00690	30401	30703	70002	00115
Valencia o	18	359						10	05742	08102	31112	80401	00170						5x	09xx7	24227	32209	0x404	00170
La Coruña o	57	362												00	00890	00000	27110	70300	00	08790	00000	27409	70304	00170
Tetuan	85	028	50	05790	16216	23421	17907	40	02857	06317	27114	84301	00170											
Funchal o	110	395																						
Teneriffa o	37	400																						
V. Cisneros	6	404																						
Budapest	130	541																						
Canea	63	737																						
Bergstationen:	Höhe m	JJJ	CC	wwVhN	DDFWN	PPPTT	UC app	CC	wwVhN	DDFWN	PPPTT	UC app	RRTxTE	CC	wwVhN	DDFWN	PPPTT	UC app	CC	wwVhN	DDFWN	PPPTT	UC app	RRTxTE
Fanaraken	2072	024																						
Svandals Flona	1065	026	06	02985	26105	00900	70x03																	

Wolkenzugmessungen

yy = Datum
GzGz = Uhrzeit (D.G.Z.)

HuHu = Höhe über NN
DpDp = Windrichtung (N = 36)
vp = Windgeschwindigkeit in Stufen für je 10 km

Ort																
yyGzGz																
HuHu																
DpDp vp																

Höhenwinde

yy = Datum
GzGz = Uhrzeit (D.G.Z.)

Pi = Art der Messung C = Wolkenart Ep = Durchführung der Messung HgHg = Gipfelhöhe PiPi = Art der Messung

HpHp = Mittlere Höhe über NN
DpDp = Windrichtung (N = 36)
vp = Windgeschwindigkeit in Stufen für je 10 km

Ort	Mark. Friedld. 258	Nest 265	Swinemünde 455	Brandenburg 205	Brandenburg 205	Magdeburg 406	Sta-Kell 207	Berlin 440	Neisse 474	Schkeuditz 449	Reinsdorf 252	Mockau 620	Nordhausen 636	Erfurt 646	Erfurt 646	Tschenstochau 152	Breslau 411	Gleiwitz 454	Posen 552	Posen 552	Litzmannstadt 557	Rochefort 201	Rochefort 201	Rochefort 204	Rosenborn 950	Rodweiler 983	Rodweiler 983	Wiesbaden 367	München 414	Stuttgart 443	Freiburg 580	Freiburg 580	Schweinfurt 702
yyGzGz			12 11	13 05	12 47	12 48	13 09		13 05		12 19	13 05		12 17	13 05							12 09	12 07	12 18							13 05		
Pi C Ep HgHg oder PiPi			80109	[illegible]	90280	66	24?33		49		28878	36205		77	77							51214	21220	21224							4?		
HpHp DpDp vp 27 km																																	
21 ..																																	
16 ..				15.5 34 50	16.0 36 40																	15.0 35 30											
13 ..				34 60	30 40																	13.5 35 10											
11 ..				33 60	29 30				30 50			10.9 32 40										10.5 d									34 30		
9 ..			31 50	35 20	32 20				28 50			32 50										33 20									30 55		
7 ..			30 50	31 40	29 20				30 50		35 50	32 50		35 66								–									33 30		
5.5 ..			34 50	32 50	31 20	32 40			32 50		36 100	32 50		34 40								16 05									35 30		
4 ..			33 50	32 50	32 40	32 50	3.9 31 40		33 50		36 100	33 50		36 40								16 20		15 20							35 24		
3 ..			33 30	32 30	35 40	33 40	31 50		32 70		35 90	24 36		34 30	35 40							15 20		14 20							34 20		
2 ..			33 30	32 40	33 50	34 40	30 40		32 50		35 80	32 20		33 30	1.8 31 30							29 20	1.8 07 80	12 80							34 10		
1.3 ..			31 20	32 50	31 50	33 60	30 40		34 50		35 80	30 30		33 40	30 20							09 20	08 20	10 05							33 10		
0.8 ..			31 30	30 50	31 40	32 50	29 40		31 30		34 30	29 20		33 30	29 20							09 30	02 10	07 20							34 16		
0.3 ..			30 35	24 60	30 30	30 40	28 60		0.4 29 30		33 30	0.4 29 10		31 30	0.4 29 10							09 40	05 40	06 20							0.6 34 05		

Ort	Feuchtwangen 742	Fürstenfeldbr. 758	Lechfeld 767	Memmingen 775	Pahking 864	Aibling 866	Proßnitz 840	Wien 505	Klagenfurt 502	Klagenfurt 502	Pilsen 666	Pilsen 666	Prag 669	Brünn 675	Preßburg 880	Zipser-Neudf 686	Tirana 305	Udine 721	Dori-ent	Pola/Pausega	Bolzano 309	Mailand 302	55N 20E	57N 22E	Venedig 312	48N 17E	48N 18E	47N 16E	49N 18E	52N 15E	Warnemünde 900	57N 21E	57N 22E
yyGzGz												13 05					13 57	13 07	13 10	13 45	13 07	13 05	13 07	13 06	13 05	12 ??	12 42	12 12	12 13	12 49	12 23	12 23	12 33
Pi C Ep HgHg oder PiPi												88					21103	21113	00077	22544	22111	77	–	–	77	–	–	–	–	32788	44	–	–
HpHp DpDp vp 27 Km																																	
21 ..																																	
16 ..																																	
13 ..																			10.5 06 40			12.5 28 20					10.9 04 120						
11 ..												36 50					30 70	10.7 28 40	9.0 06 60		10.4 27 50	29 30					9.5 02 90				33 50		
9 ..												33 20					30 30	33 30	7.4 06 40		30 70	30 30		33 50		8.6 30 120	8.5 02 70	02 60			31 30		32 110
7 ..												33 30					32 80	33 20	8.6 04 36		34 40	32 20	32 40	33 60	35 30	01 140	01 80	36 60	36 110	35 50	31 60	35 60	30 100
5.5 ..												34 40					35 40	32 30	5.6 06 20		32 20	33 90	32 40	34 50	33 20	04 80	35 70	36 70	35 70	33 50	34 50	36 44	35 90
4 ..												35 40					33 10	32 20	03 20	32 23	34 30	32 20	33 50	34 60	32 30	34 70	36 70	36 60	35 70	33 50	33 55	36 57	34 40
3 ..												34 45					30 10	32 10	03 20	20 20	01 30	32 25	33 60	31 60	32 20	36 70	35 60	35 70	31 60	33 50	32 80	36 40	33 50
2 ..												33 30					2.8 27 10	34 10	03 20	29 10	01 40	31 20	29 40	31 50	34 05	35 60	34 60	34 60	32 80	34 40	32 50	36 20	33 60
1.3 ..												33 20					1.7 30 10	08 30	07 20	29 30	36 30	27 20	21 50	34 40	30 60	33 40	34 60	34 20	35 60	32 40	32 50	35 34	34 30
0.8 ..												33 20					0.7 03 10	07 30	07 20	30 20	0.8 03 20	27 20	29 50	29 40	01 00	34 40	33 40	24 40	36 20	28 40	36 57	34 74	24 40
0.3 ..												0.4 33 30					00 00	30 00	02 20	27 40	0.4 36 10	33 40	24 10	30 40	06 60	0.4 30 30	28 30	20 70	0.6 35 25	24 30	29 50	33 20	30 10

Täglicher Wetterbericht

des Deutschen Reichswetterdienstes
Herausgegeben von der Deutschen Seewarte
Verlagsort Hamburg

...gartig: 70 Nr. 73

Mittwoch, den 14. März 1945

Erläuterung: Die Beobachtungen sind sämtlich in der Form der 1935 in Warschau beschlossenen Einheitsschlüssel wiedergegeben. Kurze Erläuterungen zu den einzelnen Ziffern werden zu Beginn jedes Vierteljahres beigegeben. Ausführlich finden sie sich in „Anweisung zur Verzifferung von Wettermeldungen", herausgegeben vom Reichsluftfahrtministerium. Alle Zeitangaben in GGZ.

Deutschland

Stationen:	Höhe m	JJJ	Gestern 14 Uhr GG	wwVhh	DDFWW	PPPTT	UG,app	Gestern 19 Uhr GG	wwVhh	DDFWW	PPPTT	UG,app	RR	Heute 2 Uhr GG	wwVhh	DDFWW	PPPTT	UG,app	Heute 8 Uhr GG	wwVhh	DDFWW	PPPTT	UG,app	RR
...burg-Fu.	18	403	52	62935	22598	26504	97300	6X	57235	22668	28507	0X305	94084	5X	57338	22658	28705	0X300	XX	46209	22359	28209	0X862	97044
...burg/Fgh.	41	400	5X	53328	24528	28706	0X202	XX	57209	24349	26306	0X402	97071						5X	46209	22459	26403	0X703	01028
	28	400	5X	53418	25558	27006	0X202	5X	05315	22468	27406	0X404	02071	5X	54648	23328	27405	0X304	5X	05595	20438	27303	0X803	94028
...emünde o	1	406	5X	62548	22568	26506	97300	5X	53424	22558	26006	9X300	02291	5X	54626	24228	27205	9X300	5X	72435	22348	27204	0X300	92281
...ova o	1	404	5X	53428	22668	24504	97202												XX	57359	22469	25304	0X703	93371
...erland	16	461	XX	57209	24349	27053	0X402	5X	43326	26458	27305	0X404	00061	80	45290	26450	28203	00402	5X	44415	24348	27304	0X402	93847
...yland o	50	465						XX	57009	24459	28604	0X300	97304	50	43703	24283	28706	00300	XX	46209	26249	28402	0X802	97104
...um o	6	401						5X	08438	24328	30307	9X200	05420	5X	47225	22245	30405	0X404	XX	44209	20249	29305	0X704	00420
...men	4	442						07	05590	24468	29409	7X604	97100	5X	05458	24228	29206	9X304	5X	05445	22228	29304	0X202	97040
...dhorn	22	402												04	00690	29100	30906	90400						
...sold	119	487						5X	05565	24327	33207	0X803	00080						04	08393	26703	34403	70405	00036
...nover	51	421						5X	05658	24328	29908	7X306	03100	5X	05558	24338	30407	8X001	02	05694	24365	29605	8X903	00048
...deburg	45	409	5X	05668	22528	30504	73806	5X	01668	22328	29706	8X102	93106						5X	05448	04258	29507	5X304	00164
...en	123	437																	55	05451	44204	31403	80701	00080
...n	48	436																						
...chen	202	407																						
...ar	285	049																						
...sel	289	351						04	05690	20227	32205	8X604	00661	50	05663	20123	34904	80503	58	08579	20204	34732	76400	00853
...kfurt/M.	111	412	50	02764	18174	34909	60404												50	45590	00082	52253	09407	00518
...rbrücken	189	441	08	05790	00070	5X406	60503																	
...mberg	315	426						04	05793	20403	33068	71806	00071	50	05668	00028	33206	90801	53	05463	08120	33601	90300	00028
...enbad	588	515																						
...lburg	151	219																						
...bingen	427	443						60	01790	00004	30409	76700	01400	00	48409	00009	33457	60201	53	49354	00045	33452	00300	00538
...dichshft.	400	444						00	05640	18400	32406	80304	00080						XX	46509	00049	33350	01402	09520
...chen	526	414						00	05690	02100	34707	70804	00046						55	05754	18326	32706	90482	00518
...nbruck	578	507																	05	42595	00645	35853	0X302	00548
...emünde o	3	455																						
...lin	1	404	57	05564	20427	XX08	7XXXX	5X	52438	22258	XXX06	0XXXX	97081	5X	54328	24258	XXX05	0XXXX						
...ow	70	480	5X	52446	22428	26460	9X300	5X	53327	24468	26606	0X604	02067	5X	45326	24458	27405	0X302						
...lin	48	440	54	05675	24528	29089	6X904							5X	57239	24258	29006	0X102	5X	04428	24258	28406	0X602	96067
...hleuditz	131	449	51	05764	20527	33907	7X706	50	05548	20428	30706	8X804	00080						5X	05457	28258	30905	80380	93020
...ttot	320	646	5X	05558	22328	34604	7X904	50	05654	24325	32204	80804	00050											
...sden	230	410						5X	05558	22328	30305	7X904	00070	5X	02048	24228	30704	5X201						
...uen	449	458	5X	05658	24128	-	-	57	05564	00025	32005	7X504	00060						57	05444	18467	34603	0X704	94028
...ig	363	569						5X	05657	24427	31205	7X602	00070	02	61796	24356	34803	9X804						
...dweis	408	670						5X	05657	30207	33005	8X602	00071						5X	05657	06067	31703	9X302	97028
...nitz	263	678						554	05565	24226	31304	8X602	-	59	05653	22124	31702	80701	5X	08345	18228	31401	9X402	00004
...ssau	302	865																						
...kburg	434	508																	04	05795	16125	33201	00500	00538
...ien	187	501																						
...raz	394	506																						
...agenfurt	449	502																						
...ügenwalde o	7	429																						
...anzig	15	405	50	05538	26528	21505	80202							50	05352	22023	XXX02	00403	50	05534	22245	25303	80402	
...nigsberg	20	422												XX	46104	24299	XXX04	0X345						
...mel o	3	447																						
...horn	47	551																						
...osen	99	552																						
...ünberg/Schl.	148	420																						
...esslau	117	411																	5X	62338	24358	29405	9X402	-
...eiwitz	255	454																						
...arschau	107	556																						
...ialystok	135	555																						
...itzmannstadt	176	557																						
...ublin	203	559																						
...rakau	216	561																						
...emberg	330	571																						

Vorgebirgsstationen:	Höhe m	JJJ	GG	wwVhh	DDFWW	PPPTT	UG,app	GG	wwVhh	DDFWW	PPPTT	UG,app	R,R,T,T,E	GG	wwVhh	DDFWW	PPPTT	UG,app	GG	wwVhh	DDFWW	PPPTT	UG,app	R,R,T,T,E
Sonnblick	3106	503																						
Zugspitze	2962	416						00	01790	32204	16257	04401	00579	50	00890	XXX00	16017	00904	07	02994	32304	15357	60701	00579
Zirbitzkogel	2397	506																						
Schneekoppe	1602	428																						
Feuerkogel	1577	662																						
Feldberg/Schr.	1493	427						04	00890	20102	00804	78340	00029						53	02990	20204	66904	28904	80049
Schöckl	1445	511																						
Penzer	1214	519												XX	46209	24349	88254	0X801						
Fichtelberg	1213	410																						
Homsgrinde	1166	501	60	04990	12404	59507	71102	00	01990	26403	95303	34601	00409	54	05790	02404	95305	30801						
Brocken	1141	418																						
Wasserkuppe	921	423						54	08325	24347	21100	0X804	-	00	05590	32228	24404	87380	54	05535	24247	20409	4X401	00507
Inselsberg	915	445	5X	05528	20328	31907	7X706	54	05554	20525	18551	00801	00519						54	05655	24226	18464	50861	00553
Kahler Asten	840	417												56	05453	28203	21401	87306	04	85590	00110	32701	XXXXX	00023
Feldberg/Ts.	801	424												5X	04345	22326	30704	423						
Kalmit	683	397																	04	05790	12122	44104	84401	00553

Berichtigungen

Sämtliche Karten des „Tägli[illegible] weiteres nach der von der Ze[illegible] gezeichnet. (Erlaß RLM. [illegible]

Wetterlage von gestern: Dienstag, 13. März 1945

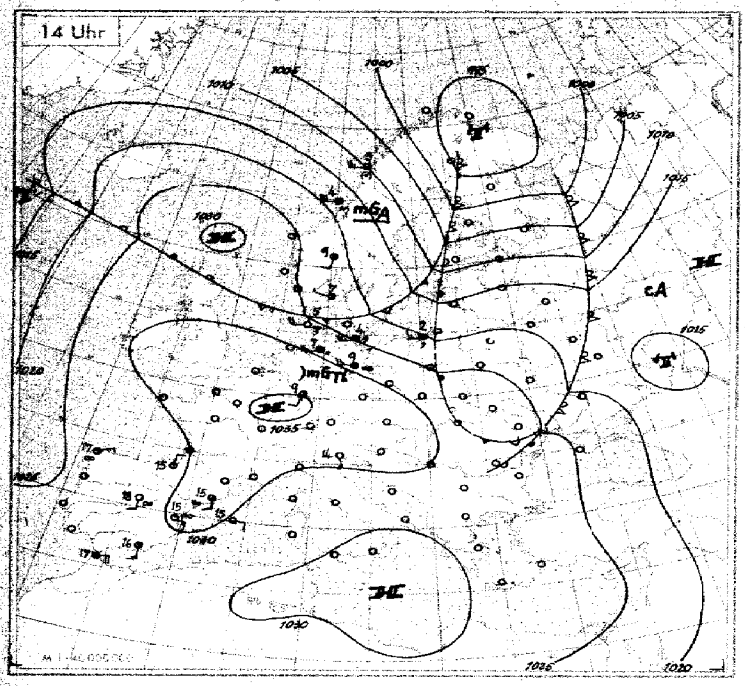

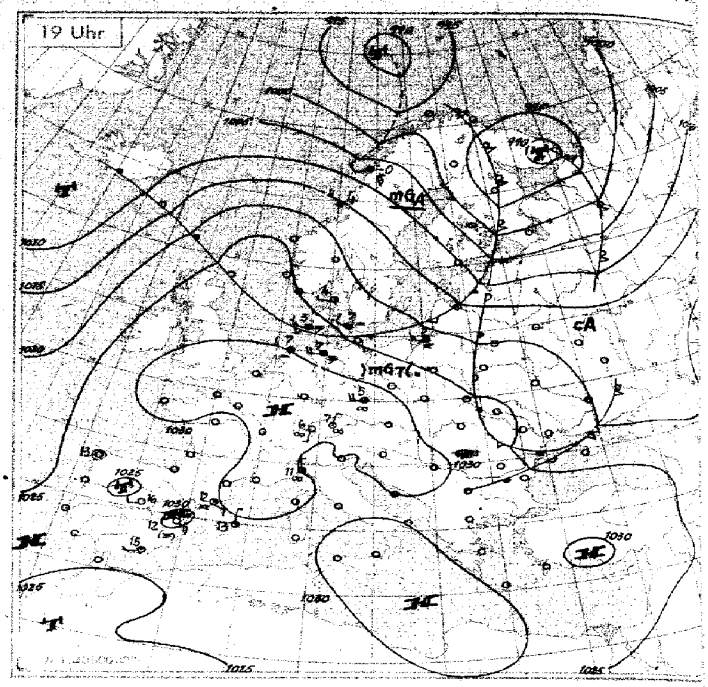

Wetterlage von heute nacht: Mittwoch, 14. März 1945

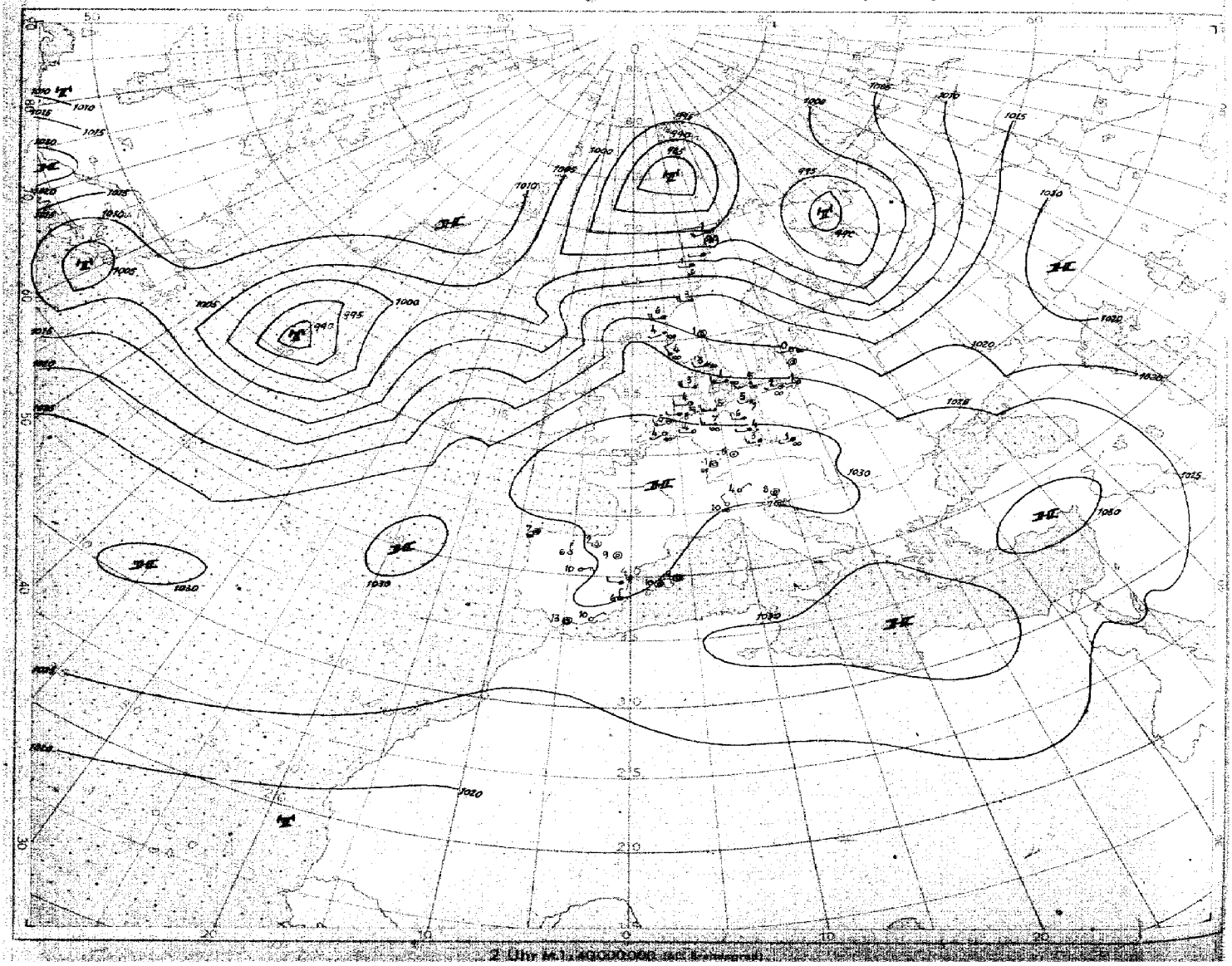

2 Uhr M.1.40000000 (bis Breitengrad)

93

Höhen-Aufstiege

1. Teil

Mittwoch, den 14. März 1945

Seite 5

heute

gg = Datum
GG = Uhrzeit (D.G.Z.)

Schlüssel:
Kenngruppe: I I I G G   He He Ea T_1 T_1 / $Q_1Q_2Q_3Q_4E_a$ s_1 s_2 s_3 G G / Q L L L L u u 9 G G — $H_{a_1}H_{a_2}H_{a_3}H_{r_1}H_{r_2}$ $H_{r_2}H_{r_3}H_{r_4}H_{r_5}Z_1$
Hauptisobarenflächen: $H_{a_1}H_{a_2}T_{a_1}T_{a_2}U_{a_1}$ $H_{a_3}H_{a_4}T_{a_3}T_{a_4}U_{a_3}$ $H_{a_5}H_{a_6}T_{a_5}T_{a_6}U_{a_5}$ …… $H_{a_7}H_{a_8}T_{a_7}T_{a_8}U_{a_7}$ $H_{a_9}H_{a_{10}}T_{a_9}T_{a_{10}}U_{a_9}$ $H_{a_{11}}H_{a_{12}}T_{a_{11}}T_{a_{12}}U_{a_{11}}$ $H_bH_bT_bT_bU_b$
Markante Punkte: $P_1P_1TTU_1$ $P_2P_2TTU_2$ ……
Pseudopot. Temperatur: $9Q_1Q_2Q_3Q_4$ $Q_5Q_6Q_7Q_8Q_9$ $Q_7Q_8Q_9Q_{10}Q_{11}$ IIIPiPi

Ort / Kennziffer / Höhe	Bardufoss 959	Bodö 010 5 m	Drontheim 017 43 m	Bergen 082 36 m	Kristiansand 032 21 m	Kjeller 061 169 m	Hanstholm 163 29 m	Blaavandshuk 164 15 m	Leeuwarden 010 2 m	Helder 281 52 m	Emden 154 2 m
uu G_1G_1	1405		1405	1405		1405	1405	1405	1405	1404	1405
TT 41	-		.	-		-	-	-	-	-	-
TT 96	-		-	-		-	-	-	-	-	-61
TT 225	-52			-61		-63	-63	-63	-64	-65	-65
TT 300	-52		-50	-51		-51	-51	-53	-50	-57	-52
TT 400	-45		-37	-34		-37	-33	-36	-34	-34	-35
TT 500	42-40		[8] 31-26	[5] 36-22		[4] 32-24	[7] 38-21	[4] 13-22	[2] 35-21	[6] -21	[5] -21
TT 600	[0] 8-31		24-10	[30] -14		[5] 27-16	[9] 36-13	[4] 31-12	[2] 31-11	-12	[3] -11
TT 700	[9] 8-22		[5] 17-15	-10		[3] 24-9	[2] 19-3	[4] 23-3	[2] 28-3	[8] -4	-3
TT 800	4-15		-10	-4		[5] 25+0	+2	[6] 30+1	[2] 13-5	[7] +3	+3
TT 900	7-7		-5	15-3		[7] 24+6	+5	[0] 11-2	[4] 19+4	[7] +5	+5
950	8		-	15		17	12	16	17	-	-
Boden	8-2		[9] -3	11+0		8-2	12+2	16+3	13+2	+3	13+3
H 41	-		-	-		-	-	-	-	-	(2107)
H 96	-		.	-		-	-	-	-	-	1597
H 225	1021		(1053)	1070		1066	1079	1073	1084	1087	1084
H 300	837		877	890		888	901	896	906	909	907
H 400	652		683	700		699	700	708	715	718	717
H 500	504		528	544		543	552	552	558	560	559
H 600	380		397	410		410	418	418	423	426	415
H 700	270		294	294		295	300	291	305	308	302
H 800	173		184	191		192	195	196	210	204	202
H 900	84		94	101		99	102	104	107	110	108
H 1000	-2.3		12.1	18.1		19.4	18.3	20.8	22.8	25.7	23.4
41/96	-		-	-		-	-		-	-	(510)
96/225	-		-	-		-	-		-	-	514
225/500	517		(514)	526		523	527	521	527	527	525
500/1000	506		516	526		529	534	530	535	535	536
Markante Punkte	-		-	-		-	-	-		-	-
	-		-	-		-	-	-		-	-
	47551		-	-		-	21641	-		18691	06611
	20541		-	-		-	23631	-		19887	13611
	11581		24591	-		-	24681	-		20691	21661
	33511		27551	20631		-	26591	-		42813	27681
	35981		37921	23601		-	73511	16601		45781	33961
	41921		48897	57653		78651	96501	49631	66565	73527	36921
	54860		56728	69591		20461	91051	25621	89054	76016	63585
	88580		69655	96561		45998	94031	83037	91066	99527	89041
	94540		73651	84567		65634	76510	89530	98004	94057	98061
	99520		01027	01088		95097	02039	03040	02020	03049	03040

Ort / Kennziffer / Höhe	Helgoland 445 42 m	Unterlüß 181 94 m	Swinemünde 455 10 m	Nest 266 2 m	Gotenhafen 550 36 m	Kopenhagen 181	Köslin 519	Siegen 020	Nürburg 041 480 m	Essen 437 65 m	Erfurt 644 313 m	Berlin 440 57 m	Brandenburg 255	Pilsen 666
uu G_1G_1		1405				1405	1406	1405			1405		1405	1405
TT 41		-				-	-	-			-		-	-
TT 96		.				-60	-	-			-		-58	-
TT 225		-64				-64	-	-52			-61		-60	-59
TT 300		-50				-50	-51	[5] -49			-52		-55	-49
TT 400		-34				-35	-35	[5] -33			-34		-36	[5] -33
TT 500		[7] -21				[1] 32-23	[4] 35-23	[5] 38-20			[4] 38-21		[5] 35-22	[6] 39-20
TT 600		-10				[2] 30-12	[2] 24-11	[6] 38-9			[0] 38-11		[7] 35-12	[6] 34-13
TT 700		-4				[3] 30-3	-3	[9] 35-4			[6] 27-5		[0] 35-5	[7] 35-5
TT 800		-7				[5] 26+1	28+0	[0] 35+2			[7] 27+2		[9] 30+0	[3] 35+2
TT 900		+2				[6] 23+4	+2	[0] 34+7			[3] 23+3		[2] 23+2	[8] 21+1
950		-				17	-	18			20		29	18
Boden		+4				16+5	14+3	7-2			15+2		18+6	15
H 41		-				-	-	-			-		-	-
H 96		-				1594	-	(1615)			-		1605	-
H 225		(1083)				1078	(1096)	1089			1087		1079	1088
H 300		905				829	899	910			908		903	908
H 400		714				709	707	718			776		713	716
H 500		556				551	551	560			558		556	558
H 600		422				419	417	415			423		422	423
H 700		303				301	300	307			305		304	306
H 800		199				197	195	212			201		208	202
H 900		107				93	102	108			108		107	108
H 1000		22.5				19.5	19.0	24.7			24.3		23.0	24.7
41/96		-				-	-	-			-		-	-
96/225		-				517	-	(526)			-		526	-
225/500		(526)				516	(525)	529			529		524	531
500/1000		534				533	532	536			533		537	633
Markante Punkte		-				-	-	-			-		-	-
		24621				-	24581	-			-		-	-
		25571				-	26591	-			-		-	-
		33761				-	55683	-			-		-	-
		49725				-	67551	-			-		10681	-
		65551				65601	40628	-			-		34581	17591
		68561				11601	82011	13561			21641		17561	20611
		73521				13581	63011	17591			18531		19601	54666
		96531				20651	86031	20611			24017		26591	83018
		88021				22651	92021	26561			88020		99007	89038
		91021				67553	94501	66589			44049		86000	95039
		02079				02050	01030	99520			99019		03060	09039

Ort / Kennziffer / Höhe			Freiburg 580	Reichenbach 895	München 494 536 m	Pilsen 646 356 m	Wien 301 157 m	Klagenfurt 502	Oschatz 681
uu G_1G_1			1405	1406					1406
TT 41			-	-					-
TT 96			-	-					-
TT 225			-64	-61					-
TT 300			-51	-49					-54
TT 400			-34	-33					-37
TT 500			[5] -23	[5] 39-20					[6] 35-22
TT 600			[4] -12	[6] 35-12					[9] 32-13
TT 700			[4] -3	[3] 35-3					[9] 32-6
TT 800			[5] +2	[4] 29+2					[9] 20-9
TT 900			[5] +7	[9] 38+6					[7] 18+1
950			-	15					19
Boden			-7	12-1					17+3
H 41			-	-					-
H 96			(1610)	-					-
H 225			1086	1090					(1094)
H 300			909	910					898
H 400			717	718					708
H 500			560	560					554
H 600			416	416					419
H 700			308	303					303
H 800			204	204					200
H 900			110	110					107
H 1000			25.3	26.2					23.4
41/96			-	-					-
96/225			(514)	-					-
225/500			527	530					(530)
500/1000			535	534					630
Markante Punkte			-	-					-
			-	-					-
			-	-					-
			-	20681					-
			-	25581					-
			-	66656					-
			-	58647					71557
			-	75535					83537
			16591	83094					88017
			16581	92058					91017
			55665	95000					96040
			96057	96610					01049

Aufstiege mit Positionsangaben

Länge und Breite

gg = Datum
GG = Uhrzeit (D.G.Z.)

Ort / Kennziffer / Höhe	Mailand 302 110 m	Venedig 312 10 m	Vicenza 782						52 N 05 E	53 N 14 E	51 N 16 E	52 N 14 E
uu G_1G_1									14 04	14 06	14 03	14 03
TT 41									-	-	-	-
TT 96									-	-66	-	-
TT 225									-	-65	-	-
TT 300									-52	-51	-53	-54
TT 400									-33	-35	-37	-39
TT 500									-20	-22	-25	-26
TT 600									-10	-12	-15	-16
TT 700									-4	-4	-8	-10
TT 800									+3	-1	-3	-5
TT 900									+6	+3	+1	+2
950									-	-	-	-
Boden									-	-	-	-
H 41									-	-	-	-
H 96									-	1588	-	-
H 225									(1086)	1081	(1073)	(1065)
H 300									909	902	896	889
H 400									718	711	707	702
H 500									559	554	552	547
H 600									425	420	419	415
H 700									307	303	303	299
H 800									202	199	200	197
H 900									107	106	108	105
H 1000									22.8	20.6	23.5	20.0
41/96									-	-	-	-
96/225									-	506	-	-
225/500									(526)	626	(520)	(516)
500/1000									537	534	527	526
Markante Punkte									-	-	-	-
									-	-	-	-
									25621	-	-	-
									47721	-	-	23641
									52681	15661	-	25421
									57641	24641	-	43841
									45571	48741	-	58661
									66571	74581	-	63661
									82051	84591	27581	73601
									91071	93071	66591	79541
									93051	96241	97041	97021
									03049	02080	00038	03029

Flugzeugaufstiege

heute / gestern

Ort / Kennziffer / Höhe									Hamburg 103 (heute)	Neuruppin 236 (heute)	Lindenberg 425 122 m (heute)					Kitzingen 717 (gestern)	Pardubitz 029 (gestern)	Lindenberg 425 122 m (gestern)	Hamburg 103 (gestern)	Neuruppin 236 (gestern)
uu G_1G_1									14 07	14 08	14 09					16 11	15 17	13 13	13 17	15 17
TT 41									-	-	-					-	-	-	-	-
TT 96									-	-	-					-	-	-	-	-
TT 225									-	-	-					-	-	-	-	-
TT 300									-	-	-					-	-	-	-	-
TT 400									-	-	-					[6] -33	-	-	-	-
TT 500									[9] 34-22	[2] 33-22	-					[4] 37-21	[9] 35-23	-	[2] 36-20	[2] 33-23
TT 600									[2] 33-9	[2] 30-12	[5] 38-9					[5] 33-12	[7] 32-14	[8] 33-14	[2] 33-10	[7] 33-14
TT 700									[2] 28-3	[4] 29-5	[5] 32-4					[4] 31-5	[5] 27-7	[0] 34-6	[4] 30-6	[9] 30-7
TT 800									[6] 28+1	[6] 24+0	[5] 27+1					[4] 29+5	[5] 24-1	[0] 28-2	[0] 31+0	[9] 26-1
TT 900									[8] 23+3	[0] 21+1	[9] 23+2					[8] 21+2	[8] 16-1	[9] 22+2	[0] 25+3	[0] 21+0
950									23	16	24					19	16	21	20	15
Boden									14+4	18+5	21+6					21+2	18+2	20+5	19+6	22+4
H 41									-	-	-					-	-	-	-	-
H 96									-	-	-					-	-	-	-	-
H 225									-	-	-					-	-	-	-	-
H 300									-	-	-					-	-	-	-	-
H 400									-	-	-					719	-	-	-	-
H 500									558	549	-					561	552	-	556	552
H 600									423	416	422					427	418	419	421	418
H 700									304	297	304					309	303	302	304	301
H 800									200	193	200					201	200	199	200	198
H 900									106	101	107					110	108	106	106	106
H 1000									22.4	17.5	22.6					25.9	23.2	22.6	22.4	22.0
41/96									-	-	-					-	-	-	-	-
96/225									-	-	-					-	-	-	-	-
225/500									-	-	-					-	-	-	-	-
500/1000									535	531	-					535	529	-	534	530
Markante Punkte									-	-	-					-	-	-	47742	-
									-	-	-					-	-	-	94652	-
									50777	-	-					-	-	-	62643	-
									76012	-	-					-	-	-	68576	-
									78007	-	-					-	-	-	72535	47732
									82009	83592	-					-	-	-	76530	58672
									87039	76524	-					-	62657	-	85030	58688
									68029	75537	65565					66896	63366	65607	87020	66606
									91047	84025	85000					49716	71576	76529	89030	87599
									96058	86010	88039					86075	86026	82520	95050	82099
									99020	92510	95040					98076	87538	87028	98049	93009
									03040	02050	01060					01106	08077	01087	00098	01079

Klartexte:

Hamburg 14 07: [illegible]

Neuruppin 14 08: [illegible]

Lindenberg 14 09: Ballonaufstieg: E ab-nehmend, 3 zuneh-mend S. [illegible]

Lindenberg 13 18: Drachenaufstieg: [illegible]

Kitzingen 13 18: [illegible]

Neuruppin 13 17: [illegible]

Hamburg 13 17: [illegible]

Karten vom Frühtermin

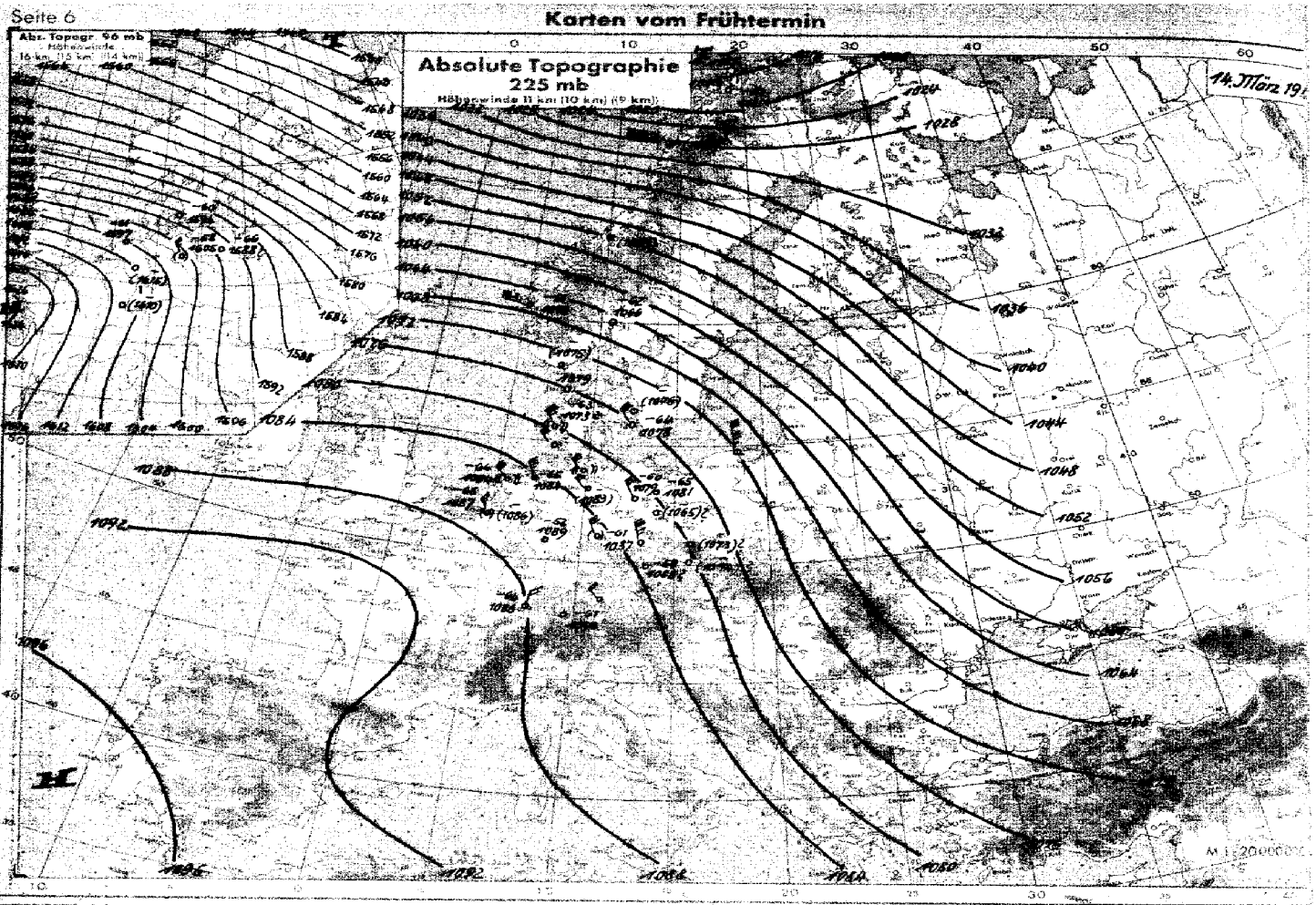

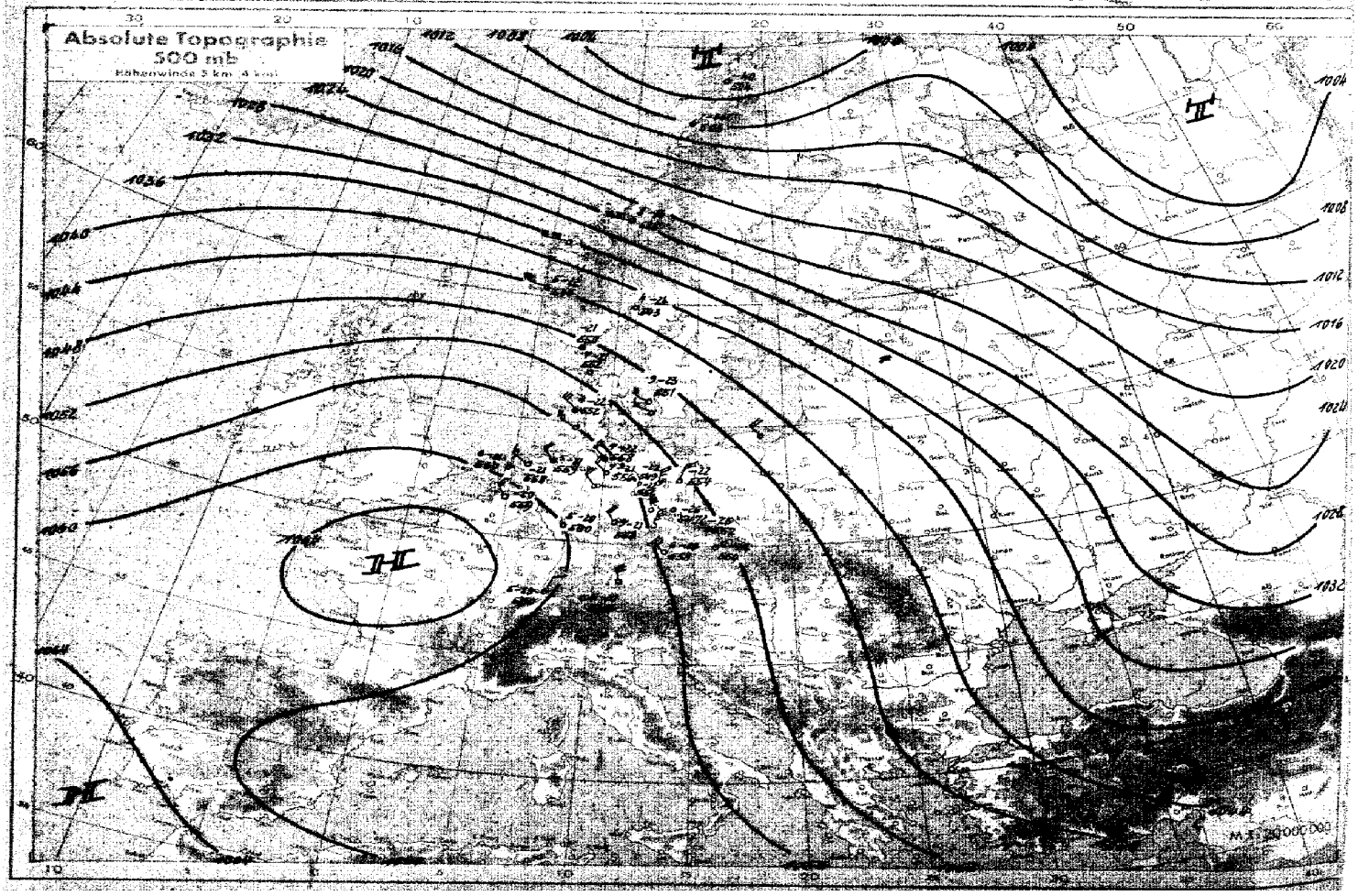

Karten vom Frühtermin

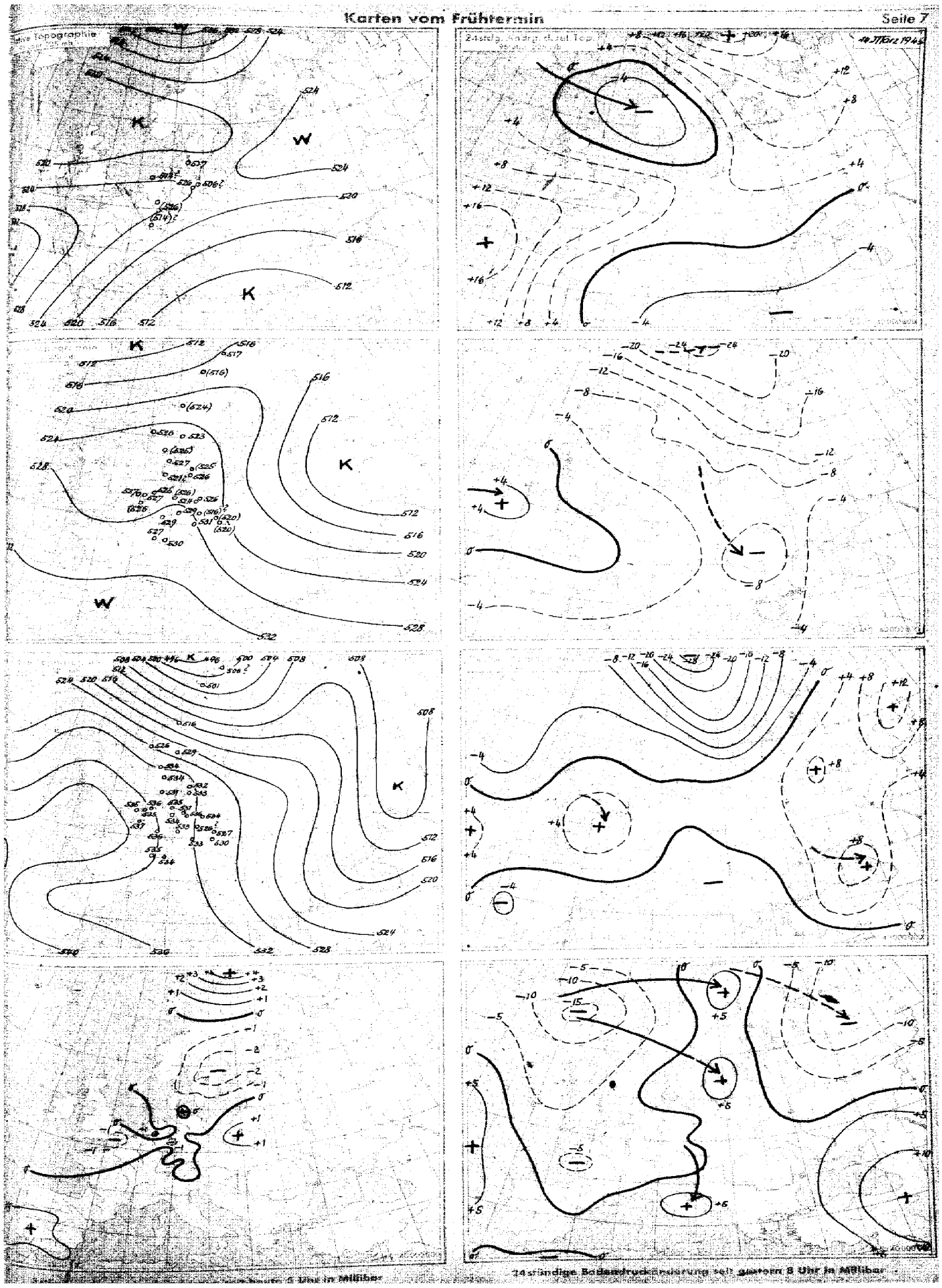

...heute 5 Uhr in Millibar

24stündige Bodendruckänderung seit gestern 8 Uhr in Millibar

Nr. 75

Höhen-Aufstiege

2. Teil

Mittwoch, den 14. März 194

Seite:

Vortag

yy = Datum
G_1G_1 = Uhrzeit (D.G.Z.)

Oberer Teil. OOTT = Relative Feuchte in 10%, darunter Pseudopot. Temperatur in °C und wahre Temp. (°C) an den Hauptisobarenflächen.
Mittlerer Teil: HaHaHa = Höhen der Hauptisobarenflächen in dyn. Dekametern. HrHrHr = Abstand zwischen 500 u. 1000, 225 u. 500, 96 u. 225, 41 u. 96 mb-Fläche.
Unterer Teil: $P_tP_tTTU_t$ = Druck, Temperatur und Feuchte an den markanten Punkten.
Klammern zeigen an, daß der Wert durch Verlängerung der Zustandskurve ergänzt ist.

	Ort / Kennziffer Höhe	Tromsö 008 702 m	Bodö 010 5 m	Bergen 022 35 m	Kjeller 041 188 m	Hanstholm 183 29 m	Kopenhagen 181	Leeuwarden 010 2 m	Helder 291 52 m	Emden 154 2 m	Unterlüß 181 94 m	Helsinki 519
	yy G_1G_1			13 17		13 16	13 17	13 17	13 16	13 16	13 15	13 17
OOTT	41			-		-	-	.	-	-		-
OOTT	96			.		-56	-57	-	-	-35	-	-
OOTT	225			-64		-62	-60	-	-48	-61	-61	-62
OOTT	300			-50		-51	-48	(4) -49	-49	-51	-48	-51
OOTT	400			(5) -34		-33	-33	(4) -33	-32	(5) -33	-32	-36
OOTT	500			33 -24		33 -23	-22	(4) 40 -19	-19	(2) 37 -19	(4) 38 -21	-25
OOTT	600			(2) 39 -14		(2) 31 -12	-13	(5) 36 -10	-11	(2) 33 -10	(9) 34 -13	-15
OOTT	700			37 -4		(2) 27 -6	-5	(6) 38 -3	-2	-2	-4	-5
OOTT	800			+4		24 +3	-1	(5) 17 +1	+2	+2	+1	+1
OOTT	900			(0) 18 -1		25 +6	+3	(5) 23 +6	+4	+5	+1	+4
OO	950			17		21	-	20	20	-	-	-
OOT_2T_2	Boden			16 +2		16 +5	19 +6	20 +5	18 +4	20 +6	19 +3	17 +5
$H_1H_1H_1$	41			-		(2129)	(2140)	-	-	(2149)	-	-
$H_2H_2H_2$	96			(1600)		1603	1610	-	-	1617	(1613)	(1598)
$H_3H_3H_3$	225			1077		1078	1082	(1091)	1094	1090	1088	1073
$H_4H_4H_4$	300			998		899	901	912	914	911	907	895
$H_5H_5H_5$	400			708		708	709	712	722	719	714	705
$H_6H_6H_6$	500			555		552	551	560	563	561	556	549
$H_7H_7H_7$	600			419		417	417	425	428	425	422	417
$H_8H_8H_8$	700			302		301	300	307	310	307	306	300
$H_9H_9H_9$	800			197		196	196	202	205	203	200	196
$H_{10}H_{10}H_{10}$	900			104		103	103	109	111	109	108	102
$H_{11}H_{11}H_{11}$	1000			20.6		18.8	18.8	24.3	26.9	24.2	23.4	18.1
Hr_1Hr_1	41/96			-		(526)	(530)	-	.	(532)	-	-
Hr_2Hr_2	96/225			(523)		525	529	-	.	527	(526)	(525)
Hr_3Hr_3	225/500			523		527	531	(531)	531	529	531	524
Hr_4Hr_4	500/1000			525		533	532	536	536	536	533	531
$P_tP_tTTU_t$	Markante Punkte			.		04601	.	.	.	-	.	11581
				.		09551	.	.	.	-	.	15561
				.		12571	.	.	.	08551	17561	24621
				.		21651	26561	.	.	14551	16561	43827
				.		24611	09571	26561	13611	21621	20611	37688
				11550		41732	41561	36874	29501	23610	33931	74521
				16581		46781	76561	43805	48713	29541	48733	79001
				76021		68642	22611	64606	68611	47722	73521	83055
				80041		77012	75521	75006	72517	57622	82011	87041
				82031		88065	87031	85045	87051	62411	87021	91051
				88520		66031	93031	94044	92038	83041	89011	95031
				01059		02050	01070	03048	03088	04051	02097	07050

	Ort / Kennziffer Höhe	Nest 246 2 m	Pillau 310	Nürburg 041 620 m	Siegen 020	Essen 437 85 m	Erfurt 646 319 m	Berlin 440 57 m	Brandenburg 246	Krakau 551 216 m	Pilsen 666	Freiburg 580	Reichenbach 595	München 414 526 m	Wien 501 157 m	Klagenfurt 502 464 m	Budapest 541 472 m	Mailand 302 110 m	Venedig 312 10 m	Vicenza 752
	yy G_1G_1		13 16				13 17		13 17		13 17									
OOTT	41		-				.		.		-									
OOTT	96		-				-55		-55		-									
OOTT	225		-56				-60		-60		-61									
OOTT	300		(3) -46				-48		-48		-49									
OOTT	400		(3) -32				(6) -33		-37		-34									
OOTT	500		(4) 36 -21				(7) 31 -20		(9) 36 -22		(4) 33 -23									
OOTT	600		(4) 34 -11				(7) 34 -12		(0) 36 -12		(4) 31 -13									
OOTT	700		(3) 31 -5				(5) 30 -4		(0) 38 -6		(2) 29 -4									
OOTT	800		(6) 25 +0				(4) 25 +2		(0) 27 -2		(4) 28 +3									
OOTT	900		(7) 18 +1				(8) 15 +1		(9) 21 +1		(7) 16 -0									
OO	950		17				15		17		-									
OOT_2T_2	Boden		11 +2				16 +0		18 +4		17 +0									
$H_1H_1H_1$	41		-				(2147)		-		-									
$H_2H_2H_2$	96		(1620)				1618		1616		(1617)									
$H_3H_3H_3$	225		1085				1088		1085		1084									
$H_4H_4H_4$	300		901				907		905		905									
$H_5H_5H_5$	400		708				717		712		716									
$H_6H_6H_6$	500		550				558		565		558									
$H_7H_7H_7$	600		415				424		424		424									
$H_8H_8H_8$	700		297				306		303		307									
$H_9H_9H_9$	800		193				202		200		202									
$H_{10}H_{10}H_{10}$	900		100				105		108		109									
$H_{11}H_{11}H_{11}$	1000		16.6				25.3		23.7		24.8									
Hr_1Hr_1	41/96		-				(531)		-		-									
Hr_2Hr_2	96/225		(534)				530		530		531)									
Hr_3Hr_3	225/500		535				530		530		528									
Hr_4Hr_4	500/1000		533				533		531		533									
$P_tP_tTTU_t$	Markante Punkte		-				-		-		.									
			.				08561		-		.									
			12551				16541		-		.									
			15561				21621		10551											
			47553				29521		15541		.									
			21581				48726		19601		.									
			54943				55677		22601		-									
			85036				74524		24571		42571									
			89019				86094		55660		74541									
			93000				88531		76520		78531									
			96020				95036		86520		85065									
			02020				00067		03097		99067									

Höhenwinde

yy = Datum
GaGa = Uhrzeit (D.G.Z.)

Pi = Art der Messung C = Wolkenart Ep = Durchführung der Messung HgHg = Gipfelhöhe PiPi = Art der Messung

HpHp = Mittlere Höhe über NN
DpDp = Windrichtung (N = 36)
Vp = Windgeschwindigkeit in Stufen für je 10 km/h

Ort		Bardufoss 759	Tromsö 008	Bodö 010	Bodö 010	Drontheim 017	Ona 014	Bergen 022	Bergen 022	Lista 030	Kristiansand 032	Helsinki 519	Kopenhagen 181	Helsinki 519	Kjeller 041
yyGaGa					1410	1405	1405	1317	1405		1405	1404	1405	1317	1404
Pi C Ep HgHg oder PiPi					29526	77	80868	77	77		74836	-	88	77	-
HpHp DpDp vp	27 km														
	21 ..													(12.6) 31 80	
	16 ..													(11.0) 30 80	
	13 ..										(12.5) 30 90		33 90	(9.0) 32 70	
	11 ..					(10.5) 28 180		28 140	28 90		30 60		34 60	(7.0) 32 60	
	9 ..					28 160		29 120	28 110		31 70		33 60	(7.0) 32 60	
	7 ..					29 140	(6.4) 28 130	29 90	28 90		30 80		32 60	(6.5) 35 30	
	5.3 ..					28 120	28 110	27 90	29 70		29 70		29 30	(4.8) 31 40	
	4 ..					28 100	29 90	26 90	27 80		28 50		25 80	-	
	3 ..					29 100	28 80	27 60	28 90		28 50	(3.1) 27 90	15 30	02 40	(3.4) 27 90
	2 ..				(2.1) 28 60	29 80	36 90	27 20	29 40		27 40	28 50	27 30	35 20	28 50
	1.3 ..				28 50	28 60	26 60	28 20	28 10		29 40	30 30	27 40	33 20	30 30
	0.8 ..				29 50	26 60	23 50	28 20	28 10		27 30	29 20	27 30	33 20	29 20
	0.3 ..				29 20	26 40	-	28 20	28 05		-	25 20	26 20	32 30	25 10

Ort		Kopenhagen 181	Hanstholm 183	Hanstholm 183	Blaavandshuk 184	Blaavandshuk 184	Leeuwarden 010	Leeuwarden 010	Helder 291	Helder 291	Travemünde 130	Emden 154	Emden 154	Wunstorf 176	Wunstorf 176	Unterlüß 181	Unterlüß 181	Wesendorf 188	Karlshagen 285	Karlshagen 285	Hamburg 40
yyGaGa		1317	1316	1405	1314	1405	1317	1405	1316	1404		1316	1405	1516	1405	1315	1405				
Pi C Ep HgHg oder PiPi		88	66	88	80893	88	99	99	44	44		77	77	80295	84744	77	77				
HpHp DpDp vp	27 km																				
	21 ..																				
	16 ..		(11.6) 32 90						(14.5) 31 50												
	13 ..	(12.6) 32 80	(9.0) 32 90						31 50				(12.5) 33 70								
	11 ..	32 80	(7.0) 33 70						33 70			32 80	34 76				(10.3) 33 90				
	9 ..	32 70	(6.5) 35 40		(8.7) 33 90	33 70		32 60	33 50	(8.5) 33 30		33 70	34 50	(8.8) 33 70			33 90				
	7 ..	32 50	(4.8) 01 40	32 80	32 70	32 90	32 40	32 40	33 40	30 30		33 50	33 40	33 70		(6.8) 32 90	32 60				
	5.3 ..	34 40	(5.0) 03 30	30 60	33 60	30 60	33 50	31 30	32 40	31 30		32 60	32 40	32 60	33 40	31 60	33 40				
	4 ..	36 50	(3.0) 03 70	28 50	34 50	30 50	32 40	32 30	31 40	32 40		32 50	35 40	31 50	33 40	32 50	33 30				
	3 ..	02 40	(2.3) 36 10	27 40	-	30 40	31 40	31 30	33 30	31 40		32 50	32 40	32 40	32 30	32 40	33 40				
	2 ..	35 30	(1.8) 34 05	26 30	34 40	29 60	31 30	29 40	34 20	29 30		31 40	30 40	32 40	32 40	31 50	32 50				
	1.3 ..	33 30	32 10	29 40	30 30	30 50	31 30	28 30	31 20	28 20		30 40	28 30	31 40	29 30	29 40	30 40				
	0.8 ..	34 30	31 10	30 50	29 50	30 40	29 40	28 30	28 30	26 20		29 40	28 50	27 30	28 20	29 50	29 40				
	0.3 ..	30 30	30 70	27 40	30 40	-	27 40	28 30	24 40	24 20		27 40	28 20	26 30	27 20	29 30	29 70				

Ort		Hamburg 400	Hamburg 403	Hannover 421	Westerland 461	Helgoland 465	Jürgenfelde 300	Brüsterort 305	Brüsterort 305	Pillau 310	Heiligenbeil 312	Gerdauen 319	Gerdauen 319	Danzig 405	Königsberg 422	Gotenhafen 550	Gotenhafen 550
yyGaGa		1316	1406		1405											1404	
Pi C Ep HgHg oder PiPi		80720	80690		80796											71639	
HpHp DpDp vp	27 km																
	21 ..																
	16 ..				32 80												
	13 ..				32 80												
	11 ..	33 90			32 60												
	9 ..	35 90	(8.5) 34 60		33 90											35 90	
	7 ..	32 90	32 50		32 60											33 40	
	5.3 ..	32 70	32 40		30 50											34 40	
	4 ..	31 60	32 60		31 40											36 30	
	3 ..	31 60	32 50		34 40											01 30	
	2 ..	31 60	32 40		29 60											01 70	
	1.3 ..	29 40	-		29 40											31 10	
	0.8 ..	--	30 50		29 30											34 10	
	0.3 ..	(0.6) 28 40	.		29 30											29 10	

Ort		Thorn 551	Düsseldorf 002	Bonn 022	Nürburg 041	Münster 067	Kassel 351	Gießen 363	Gießen 363	Köln 436	Essen 437	Dortmund 438	Siegen 020	Siegen 020	Sorau 230	Guben 231	Stargard 249	Stargard 249	Bad Saarow 234
yyGaGa								1404					1315	1405	.				
Pi C Ep HgHg oder PiPi								86125					24545	-					
HpHp DpDp vp	27 km																		
	21 ..																		
	16 ..																		
	13 ..							(12.3) 35 60											
	11 ..							36 60											
	9 ..							36 50											
	7 ..							35 40											
	5.3 ..							35 60											
	4 ..							32 40					32 90						
	3 ..							30 70					31 40						
	2 ..							-					33 80	-					
	1.3 ..							C					31 50	(4.2) 34 10					
	0.8 ..												35 45	29 10					
	0.3 ..							(0.3) C					29 40	33 10					

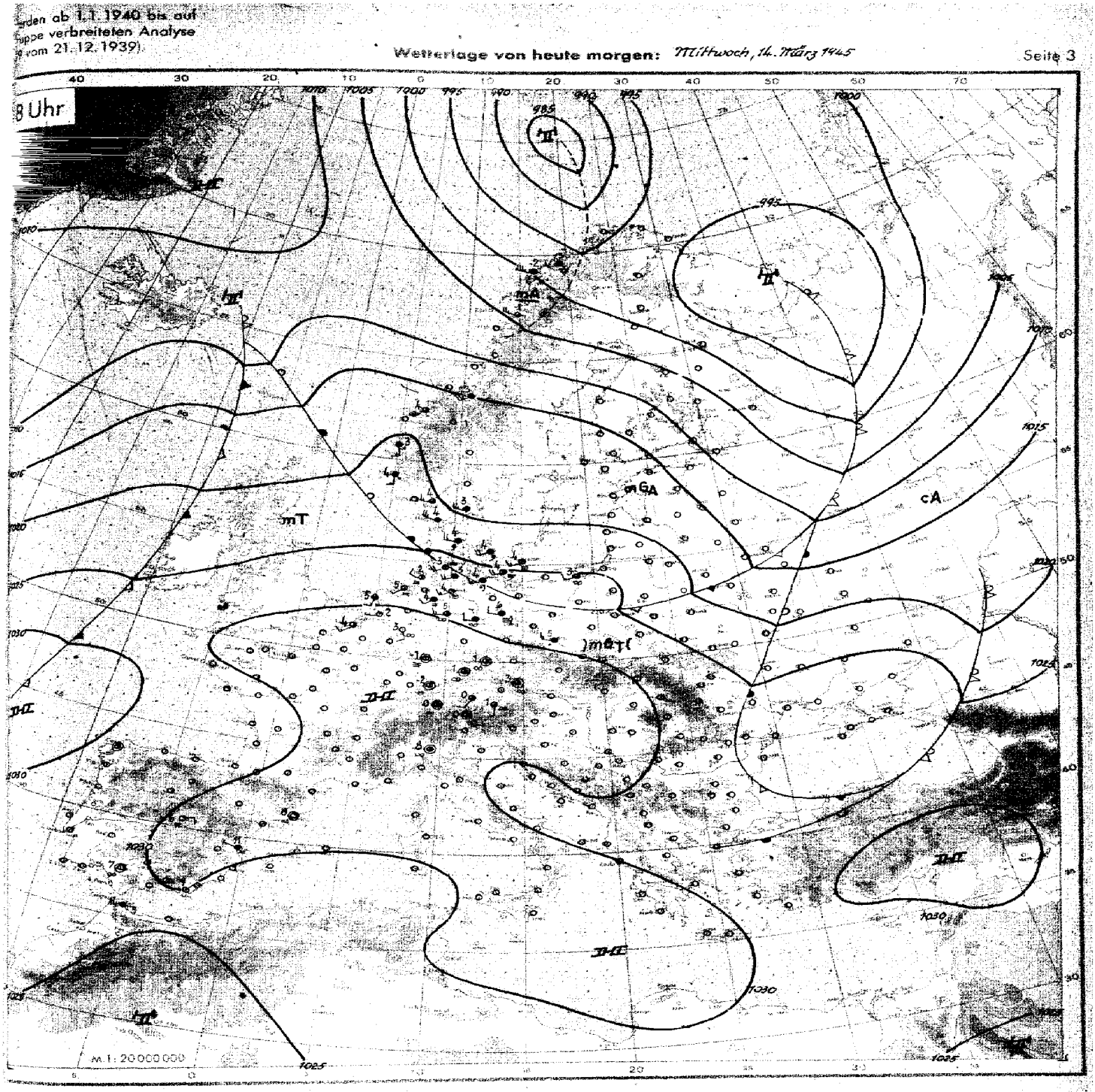

Wetterübersicht

Mittwoch, den 14. März 1945

Seit einigen Tagen ist die Großwetterlage in einer fortschreitenden Umgestaltung begriffen. Am Boden und in der Höhe hat sich das westeuropäische Hoch in südlicher bis südöstlicher Richtung verlagert, wobei es sich abschwächte, aber an Ausdehnung gewann. Mit der gleichzeitigen Ostverlagerung des russischen Höhentiefs hat die nach Süden gerichtete Höhenströmung einen Abbau erfahren, der wie aus den relativen Topographien zu ersehen, mit einer Abschwächung der gleichgerichteten Frontalzone einherging. Die Umstellung zu mehr zonaler Zirkulation tritt in der im Azorengebiet zu beobachtenden Druckerhöhung in Erscheinung, die in gleichem Maße auch über Südrußland zu beobachten ist. Entsprechend sind die meridional gesteuerten Druckänderungen gegenüber den zonal wandernden fast völlig in den Hintergrund getreten.

Das gestern nördlich der Lofoten angelangte Tief ist inzwischen unter nur geringer Auffüllung in das Gebiet östlich des Weißen Meeres gezogen. Hinter der zugehörigen Kaltfront, die inzwischen Nordwestrußland überquerte und im deutschen Küstengebiet schleifend wurde, keilt die Kaltluft nach Süden stark aus. Sie wächst von 700 m über Dänemark nordwärts an auf 3000 m über Mittelnorwegen und 4 bis 5000 m über Nordnorwegen, wobei die Abkühlungsbeträge gegenüber gestern ebenfalls zunehmen von etwa 4° im Süden auf mehr als 10° im Norden. Von einer im Nordmeer kräftigen Druckwelle begleitet, hat sich inzwischen arktische Kaltluft über Nordnorwegen ergossen, so daß hier der Temperaturrückgang gegen gestern bis zu 17° in der mittleren Troposphäre erreicht. In ihrem Bereich sind im Küstengebiet die Temperaturen bis zu 5° unter den Gefrierpunkt abgesunken und in der labilen Schauertätigkeit kommt neben Stau die labile Schichtung dieser Kaltluft zum Ausdruck.

Die Hauptdruckzone, die sich nun aus dem Azorenraum über West- und Mitteleuropa ostwärts erstreckt, hat inzwischen den gesamten Mittelmeerraum erfaßt und die letzten Schlechtwetterreste zerstört. Auch über dem größten Teil des westeuropäischen Raumes ist heiteres, aber dunstiges Wetter mit verbreiteter Frühnebelbildung anzutreffen, das nach Wegräumen der unteren Kaltluftschicht jetzt auch auf das westliche Deutschland übergegriffen hat. Die bodennahe Kaltluftschicht, unter der sich eine tiefreichende Hochnebeldecke mit Sprühregen hält, reicht über dem größten Teil Norddeutschlands noch bis 1000 bezw. 1500 m. Nebel- und hochnebelartige Bewölkung erfüllen im wesentlichen auch den Bereich der im deutschen Küstengebiet schleifenden Massengrenze.

Die Warmfront einer neuen, im Raum um Island anzunehmende Störung bringt der norwegischen Westküste bereits Regen und ist im Seeraum um England und Island mit einem mächtigen Aufgleitwolkenfeld erfolgt worden. Der Verlauf der ihr folgenden Kaltfront ist im wesentlichen Teil unsicher, da nicht zu entscheiden ist, ob diese weit nach Süden reicht oder im Raum westlich der Britischen Inseln nach Westen umbiegt, um in die Warmfront der Störung überzugehen, die im Seeraum südlich Grönlands angenommen werden muß.

gez. Schäfer,
Zentrale Wetterdienstgruppe.

 Mittwoch, den 14. März 19

Ausland: Bodenstationen: Küstenorte o	Höhe m	JJJ	Gestern 14 Uhr CC	wwVhN	DDFWN	PPPTT	UC app	Gestern 19 Uhr CC	wwVhN	DDFWN	PPPTT	UC app	RRTTE	Heute 2 Uhr CC	wwVhN	DDFWN	PPPTT	UC app	Heute 8 Uhr CC	wwVhN	DDFWN	PPPTT	UC app	RRTTE
Ingöy o	4	005																						
Tromsö o	102	008	65	52758	25788	01401	8X116	6X	83548	18288	00950	0X805	10029						66	83750	22388	97053	7X820	04389
Bodö o	17	010	54	10855	55585	10033	70203							5X	35741	57685	02401	0X508	30	02855	26525	05251	63251	02538
Nordöyan o	37	014	96	10755	27627	18304	62200																	
Drontheim o	64	017												5X	03648	20428	16303	7X809						
Krakenes o	41	021												20	07665	22425	18986	XX844						
Utsira o	56	028												51	03654	32228	23509	85803	32	62653	16368	21109	0X707	00371
Lister o	9	030																						
Färder o	9	036	00	09790	01000	22303	90306	01	02896	22216	21904	87000	00181											
Aarhus o	47	180	5X	05558	26568	24407	9X307	5X	05738	20328	23509	8X302	99300	5X	51748	20358	25105	0X302	5X	52848	24458	23709	0X804	46344
Kopenhagen o	1	181						5X	08418	26248	24207	9X307	97494	5X	05828	24348	25304	0X405	5X	52695	22458	24204	9X802	97764
Skagen o	3	182	04	01790	27212	21707	80308	04	01792	24402	22904	80302	00474	XX	46209	22249	22103	9X404	5X	03738	24528	49103	9X809	00371
Hanstholm o	46	183	5X	73328	26848	23607	9X408	XX	57109	26359	23904	0X300							5X	03748	26528	22804	9X803	-
Hammershus o	77	185	5X	28428	24528	22404	0X302	XX	46139	24444	24109	0X300	-	5X	05628	28348	25304	0X405	XX	46209	22349	24104	0X803	91616
Helder o	6	291	05	0559X	18402	34508	97601	00	05590	08300	30306	80803	00340	00	05490	20300	30005	00803	01	08490	48825	28705	01803	-
De Bilt	12	293	45	05663	20307	33410	60901	04	05790	26273	34909	70603	-	00	05590	24400	34409	90803	04	45294	24441	30202	00703	-
Mailand	119	302						04	01793	45203	23014	60501	00110	03	05690	30200	50210	70300	50	05567	30027	31598	80803	-
Genua o	2	305						50	35646	30426	34011	80604	11222						50	06752	XXX22	21908	80403	-
Venedig o	10	312	00	00890	14100	30244	60902																	
S. Sebastián	258	350	04	01790	32202	28605	60903																	
Gijón	13	351	06	08590	02200	28714	90007	00	09990	04200	27843	00303	00420											
Madrid	667	353	00	05790	16200	25018	30805	00	00890	22200	XXX16	50302	00200	00	06790	06400	08510	50204	00	04690	06200	09006	50405	-
Sevilla	7	354	00	02790	66044	22124	28906	09	02646	24415	26220	38604	00260						[illegible]	05690	00014	28907	81306	-
Almeria o	65	355	24	04852	14303	29916	13913	00	04890	22142	29545	13605	00180	00	00890	04400	29210	80801	20	0482X	02812	28909	70407	-
Mahon	40	357	84	04853	0824X	29545	70903	84	01774	32412	28913	90600	00470	00	00790	00000	29329	90801						
Barcelona o	42	358	50	05655	16215	30035	60809	10	06682	42102	29842	70601	00450						01	04690	00002	30608	80403	-
Valencia o	18	359	10	05741	0X304	31815	60605	07	09790	10102	31142	20601	00170						6X	06658	20128	XXX11	8X403	-
La Coruña o	57	362	00	05790	05100	28547	70303	00	04690	00000	22313	80300	00000	XX	460X7	00049	28707	0X300	XX	461X9	00049	28607	0X301	-
Tetuan	85	028	67	02852	37426	28617	73903												5X	03748	08328	28314	9X402	-
Funchal o	110	395																						
Teneriffa o	37	400	00	008X0	10100	26423	60902	00	008X0	02000	24249	80603	00780						00	008X0	26300	25515	30403	00120
V. Cisneros	6	404																						
Budapest	130	541																						
Canea	63	737																						
Bergstationen:	Höhe m	JJJ	CC	wwVhN	DDFWN	PPPTT	UC app	CC	wwVhN	DDFWN	PPPTT	UC app	RRTTE	CC	wwVhN	DDFWN	PPPTT	UC app	CC	wwVhN	DDFWN	PPPTT	UC app	RRTTE
Fanaraken	2072	024																						
Svandals Fiona	1065	026						00	01990	00013	98900	49895	00549											

Wolkenzugmessungen

yy = Datum
GzGz = Uhrzeit (D.G.Z.)

HuHu = Höhe über NN
DpDp = Windrichtung (N = 36)
vp = Windgeschwindigkeit in Stufen für je 10 km

Ort																		
yyGzGz																		
HuHu																		
DpDp vp																		

Höhenwinde

yy = Datum
GzGz = Uhrzeit (D.G.Z.)

Pl = Art der Messung C = Wolkenart Ep = Durchführung der Messung HgHg = Gipfelhöhe PiPi = Art der Messung

HpHp = Mittlere Höhe über NN
DpDp = Windrichtung (N = 36)
vp = Windgeschwindigkeit in Stufen für je 10 km

HpHp DpDp vp

Ort	Mark. Friedland 259	Neu... 266	Nest 266	Kolberg 294	Lindenberg 425	Lindenberg 425	Lindenberg 425	Brandenburg 305	Brandenburg 205	Schleswig 472	Stolp 459	Meckau 420	Nordhausen 636	Erfurt 646	Erfurt 646	Erfurt 646	Breslau 411	Delitzsch 421	Oschatz 494	Posen 552	Litzmannstadt 557	Litzmannstadt 557	Krakau 561	Krakau 561	Rosenborn 702	Roßweiler 955	Roßweiler 983	Wiesbaden 387	München 414	Stuttgart 448	Freiburg 580	Freiburg 580	Schweinfurt 702	N...
yyGzGz					13 18	14 09	14 09	13 17	14 05					13 17	14 05	14 11		13 47	14 06												14 05			
Pl C Ep HgHg oder PiPi					10445	10436	10425	30640	-					44	44	24629		05315	90												-			
27 km																																		
21 ..																																		
16 ..									15.7 / 34 50																									
13 ..								32 50	33 60																						04 20			
11 ..								32 60	33 40					9.5 / 33 70	10.5 / 35 40				10.5 / 35 90												02 30			
9 ..								32 70	35 60					8.3 / 33 50	35 50				36 90												04 30			
7 ..								32 60	35 70					32 50	34 60				34 70												05 20			
5.3 ..								32 60	04 50					32 50	33 40			33 30	04 70												12 20			
4 ..					32 40	3.3 / 29 20		34 50	36 40					33 50	32 30			34 40	03 70												34 20			
3 ..					32 60	29 30		35 50	34 40					34 30	33 40	2.3 / 25 10		33 30	36 50												36 30			
2 ..					34 50	29 30	28 30	34 60	34 30					34 30	34 40	26 40		33 30	31 30												-			
1.3 ..					29 60	28 30	28 30	34 40	30 20					35 20	33 20	25 20		29 20	31 50												-			
0.8 ..					28 50	22 30	29 30	27 30	30 30					28 10	30 20	31 20		26 20	30 40												-			
0.3 ..					27 50	27 20	29 30	27 50	30 30					28 10	27 10	2.4 / 31 29		25 10	28 30												-			

HpHp DpDp vp

Ort	Neubiberg 740	Neubiberg 744	Lechfeld 767	Memmingen 775	[illegible] 864	Aibling 886	Proßnitz 040	Wien 801	Klagenfurt 502	Klagenfurt 502	Pilsen 666	Pilsen 666	Prag 669	Brünn 676	Preßburg 680	Zipser Neudorf 686	Brüx 518	Wels 812	Wiener Neustadt 820	Wiener Neustadt 820	Mailand 302	Mailand 302	Genua 305	Venedig 312	Venedig 312	Libau 474	Rochefort 204	57N 22E	55N 19E	53N 09E	53N 14E	57N 21E	53N 14E	52N 05E
yyGzGz	13 47	14 05									13 47	14 05														13 11	13 18	13 17	13 18	13 18	14 06	14 05	14 05	14 ..
Pl C Ep HgHg oder PiPi	84133	84320									88	88														35470	24990	-	-	-	-	-	-	[illegible]
27 km																																		
21 ..																																		
16 ..																																		
13 ..	13.7 / 33 40																																	
11 ..	34 40	34 40																																
9 ..	03 50	35 50																									07 50		23 50					
7 ..	33 40	35 50									33 70	33 70														6.5 / 34 40	05 30		36 50		34 40		34 40	
5.3 ..	32 30	34 50									32 60	32 50														35 40	04 40		35 30	33 30	01 30		04 30	
4 ..	02 30	33 40									34 40	34 40														35 50	06 40	31 50	34 40	34 30	36 30	32 40	34 20	
3 ..	30 30	33 30									-	33 40														35 50	08 40	35 40	36 30	34 50	35 20	32 70	35 20	31 ..
2 ..	29 20	30 20									-	34 30														33 40	09 25	34 40	31 30	32 50	33 10	34 40	33 40	29 ..
1.3 ..	28 40	28 20									29 30	33 20														34 30	08 05	32 40	33 30	30 50	35 20	34 40	30 30	26 ..
0.8 ..	C	28 40									28 40	32 25														34 30	09 05	26 30	31 40	29 40	29 20	34 30	20 20	25 ..
0.3 ..	3.6 / C	4.5 / C									0.4 / 24 30	32 05														33 20	06 05	26 30	29 10	32 30	33 10	34 20	24 20	23 ..

Täglicher Wetterbericht

des Deutschen Reichswetterdienstes
Herausgegeben von der Deutschen Seewarte
Verlagsort Hamburg

...gang: 69 Nr. 75

Mittwoch, den 15. März 1944

Erläuterung: Die Beobachtungen sind sämtlich in der Form der 1935 in Warschau beschlossenen Einheitsschlüssel wiedergegeben. Kurze Erläuterungen zu den einzelnen Ziffern werden zu Beginn jedes Vierteljahres beigegeben. Ausführlich finden sie sich in „Anweisung zur Verzifferung von Wettermeldungen", herausgegeben vom Reichsluftfahrtministerium. Alte Zeitangaben in DGZ.

Deutschland – Gestern 14 Uhr / Gestern 19 Uhr

Stationen: ...rte o	Höhe m	JJJ	14 Uhr CC	14 Uhr wwVhN	14 Uhr DDFWN	14 Uhr PPPTT	14 Uhr UCapp	19 Uhr CC	19 Uhr wwVhN	19 Uhr DDFWN	19 Uhr PPPTT	19 Uhr UCapp	19 Uhr RR TxTx/SVs E
...urg-Fu.	18	403	20	40855	26527	94404	6x316	8x	10857	26487	79x00	8x315	97064
...burg/Fgh.	41	400	8x	02846	30326	94203	7x311						
	28	460	57	02754	36527	43404	61315	5x	40844	30427	98003	7x312	97244
...emünde o	1	406	9x	02846	63596	94502	8x313	5x	03956	63628	94503	7x315	00390
...na o	1	464	8x	024x5	30628	89402	9x215	9x	03848	30628	94402	8x318	00480
...land o	16	461	20	02853	33429	95504	63343	40	04853	28423	98903	8x011	00150
...land o	50	465	30	40853	30424	96405	83205	20	04853	38522	49803	80406	97380
...m o	6	401	80	02744	28585	97803	83307	80	02843	28405	01804	70342	04280
...en	4	442	36	40844	28565	9561.	03208	36	03685	35404	02003	30342	00062
...rm	22	402	80	25833	28586	98474	93300	80	048x4	28484	02703	80340	03061
...ord	178	187						8x	26538	28388	01500	9x218	98047
...ever	51	421	80	02945	24475	95304	70446	84	02674	24324	94800	46040	02074
...burg	45	408	86	26744	63586	93504	8x420						
...n	123	437	5x	73538	24688	01501	9x353	8x	85357	57498	04603	9x312	00044
	48	436	5x	81744	57788	03303	9x406	8x	77756	26666	06001	6x209	06046
...en	202	407	62	07545	26578	05504	9x305	52	25655	26578	07102	7x305	94024
	265	049	80	52755	26475	06403	6x204	54	02755	27426	08402	7x307	01034
...se	289	351											
...furt/M	111	412	20	02854	57084	03450	60202						
...brücken	189	441	8x	26647	26327	04703	0x302						
...berg	315	426	52	83446	57468	10804	8x903	5x	07428	55578	04000	8x307	91224
...tad	538	516											
...burg	151	219	20	02657	20587	08305	6x304						
...ingen	427	443	86	02855	57685	06401	00300						
...chsnf.	400	444	84	02855	20485	07403	40704	80	02855	20xx5	0460x	60344	95044
...chen	528	414	26	26754	57684	04604	30704	5x	05657	24688	06756	6x204	97019
...bruck	573	507	8x	05778	30378	05502	5x702	5x	74694	04428	07450	7x207	97024
...emünde o	3	455	5x	74735	20578	64003	7x403	84	xxxxx	28643	74803	9x315	97480
	1	404	87	87545	26328	89602	8x309	46	07558	26428	94403	7x215	97000
	70	450	8x	085x5	26427	91503	8x208	8x	03846	26328	96602	8x313	00044
	48	440	5x	26634	22386	91502	8x809	8x	05645	26486	45700	7x314	96040
...wedtz	131	449	62	68526	59688	92701	0x201						
	320	646	5x	74326	61778	96500	0x409	5x	07338	26378	00700	6x207	01010
...den	230	410	8x	84318	48588	92600	9x000						
...en	449	458	xx	84209	53589	95754	0x825						
	363	669	96	02854	55885	94701	62904	5x	07458	59788	98304	8x313	99036
	408	670	84	02956	22487	99102	60003	87	03855	24428	99401	7xx04	9772x
	263	676	87	20855	26587	96402	0x205	44	02854	24324	97104	70404	xxxxx
...au	302	865	62	74554	28678	02701	7x304	5x	44x58	26678	02002	7x304	99137
...burg	434	508	8x	40638	55688	04304	9x202	82	26545	22488	06250	8x303	02019
	157	501	24	02854	24685	99404	53403	27	05654	57627	00202	3x462	97053
	334	505	76	40464	28526	19806	49021	46	10874	20425	01503	56305	04064
...enfurt	449	502	80	02974	65504	01605	23300	50	01873	00023	07402	6x405	97077
...enwalde o	7	429						50	02665	26365	92204	40315	02361
...sberg	15	405	8x	85745	22586	83304	8x244	57	81745	24387	84302	8x319	92044
...gsberg	20	422	9x	83646	53588	83004	9x207	9x	26568	22488	86402	0x312	01031
...el o	3	447	5x	05638	54528	80604	9x344	5x	24538	26478	83402	9x344	44351
...n	47	551	36	27743	26576	81503	8x209	56	02856	24387	94802	8x213	95044
...en	99	552	8x	02846	54787	89603	82209	5x	28756	26328	92304	9x313	97041
...nberg/Schl.	148	420	86	83738	24388	91302	8x408	8x	26848	22368	9200x	8xx07	940x6
...eslau	117	411	5x	26646	24578	92802	8x209						
...witz	255	454	5x	74338	24578	94400	8x206	50	23655	22485	96350	9x307	00038
...schau	107	556	62	72746	20588	88402	8x303	8x	26757	22387	92804	8x345	97031
...ystok	135	555	50	02648	55636	87903	6x002	5x	03454	24388	91004	90240	97034
...mannstadt	176	557	8x	83737	24587	90301	8x244	5x	02747	20427	94400	9x214	01024
...lin	208	559											
...au	216	561	8x	44747	55627	93603	6x207	50	05555	20325	96604	8x204	93042
...berg	330	571	8x	83434	28388	94000	0x404						

Deutschland – Heute 2 Uhr / Heute 8 Uhr

Stationen	Höhe m	JJJ	2 Uhr CC	2 Uhr wwVhN	2 Uhr DDFWN	2 Uhr PPPTT	2 Uhr UCapp	8 Uhr CC	8 Uhr wwVhN	8 Uhr DDFWN	8 Uhr PPPTT	8 Uhr UCapp	8 Uhr RR TnTn/SVs E
...urg-Fu.	18	403	50	05763	22303	02251	00206	8x	88635	24387	05004	1x208	91523
...burg/Fgh.	41	400						20	05790	28300	04954	02444	02523
	28	460	00	02740	22240	01651	80200	04	05740	22203	24251	02309	97523
...emünde o	1	406	20	01853	30543	99401	81301	04	05790	26402	03303	03304	01470
...na o	1	464	8x	02837	28427	48813	8x306	54	01854	26422	04403	80200	00280
...land o	16	461	86	25995	60395	01103	90204	30	01853	30323	05403	80308	08041
...land o	50	465	20	04854	25614	03x50	82207	10	01563	22502	06203	80305	00380
...m o	6	401	20	35893	28433	05703	81207	36	02843	24385	07803	30204	93281
...en	4	442	80	84754	24204	03803	9x206	24	02744	24384	07004	00309	01529
...rm	22	402	50	02855	00025	04404	00006	5x	02854	28247	09604	9x309	9420x
...ord	178	187						34	23744	38377	28630	9x309	01536
...ever	51	421	5x	05050	24320	04x00	6x207	50	02754	23454	07000	00344	04204
...burg	45	408	50	05603	02283	04x04	80806	5x	25557	xx288	05941	9x228	98044
...n	123	437	5x	25548	02328	08302	4x207	5x	23545	x2685	43421	8x441	01044
	48	436	–	–	–	–		50	05655	28325	0470x	xxxxx	xxxxx
...en	202	407	5x	05658	26428	00101	0x305	5x	25428	26348	44501	0x229	01204
	265	049	5x	05058	24x28	42904	9x304	54	02755	22436	23300	85349	00504
...se	289	351	5x	03738	26325	05951	9x300	5x	23738	25428	08450	0x304	92529
...furt/M	111	412	30	13454	02484	16022	80307	5x	02755	26327	40301	8x204	01513
...brücken	189	441						04	05590	40144	43351	94207	00523
...berg	315	426	52	04646	24276	23220	9x305	52	04756	24376	44350	2x344	92528
...tad	538	516											
...burg	151	219	50	05662	20422	44751	82201	50	23666	20086	45551	88208	01523
...ingen	427	443	56	83707	x4424	44852	90204	50	05665	48275	42954	70309	97524
...chsnf.	400	444	5x	05768	22328	44703	7x303	50	05765	02025	04452	40209	00504
...chen	528	414	5x	14435	22618	04052	9x204						
...bruck	573	507	54	52774	20426	40952	8x303	54	05744	28434	40453	90407	00544
...emünde o	3	455	5x	02477	26327	99604	7x407	50	04453	26323	03400	80307	00310
	1	404	47	05892	24425	94403	80206	24	02854	22424	03403	80411	00503
	70	450	00	00890	24000	00654	80307	5x	05628	26328	04351	05307	00513
	48	440	50	05775	22235	04404	00307	5x	0562b	20276	04700	9x304	47504
...wedtz	131	449	50	05654	24484	05000	40208	55	05548	24428	05704	85307	00513
	320	646	50	04774	28374	05953	40204	5x	23755	28327	07834	9x304	00538
...den	230	410	50	03525	26375	22454	90308	5x	74448	26378	05254	0x208	03528
...en	449	458	5x	23656	26376	05252	9x344	5x	05448	26478	02352	9x307	03549
	363	669	5x	78655	24526	05451	8x347	7x	23458	24678	07052	8x307	92538
	408	670	8x	07x58	20328	05400	7xx03	87	26855	x6377	07854	7x443	02528
	263	676	51	02753	28474	04454	85224	87	05255	2412?	05352	9x344	xxxxx
...au	302	865						62	74655	28478	04750	9x308	02445
...burg	434	508	5x	07258	22578	08551	9x200	8x	23745	24477	43054	8x345	02529
	157	501	5x	07448	22678	03401	7x328	5x	74448	26478	26800	7x342	02507
	334	505	00	05594	00003	45554	94304	54	05664	24x24	07454	74308	00563
...enfurt	449	502						04	02890	22003	40455	70407	00504
...enwalde o	7	429						50	42766	26466	20804	80312	02376
...sberg	15	405	5x	26844	24485	94604	9x428	8x	26643	24476	44400	45319	9x514
...gsberg	20	422	9x	26635	24385	92765	4x313	9x	83635	24xx6	97304	4x314	02507
...el o	3	447	5x	05448	28488	99402	8x344	55	24048	26578	93602	85312	99361
...n	47	551	5x	72738	26378	05504	4x207	8x	02754	26477	04300	8x346	97504
...en	99	552	8x	26755	24587	98500	4x308	87	26853	26424	03450	90x13	98518
...nberg/Schl.	148	420	xx	26756	24286	99852	8x304						
...eslau	117	411	5x	02777	26487	99924	8x344						
...witz	255	454	5x	05048	22828	99454	9x308	55	23458	28378	03351	8x312	24528
...schau	107	556	06	02740	22345	95800	0x307	5x	74328	24328	99300	0x340	91503
...ystok	135	555	5x	05646	20228	94400	0x309	5x	23745	22227	98000	9x242	97544
...mannstadt	176	557	5x	05633	24328	47650	7x304	5x	72438	26428	01350	95244	95548
...lin	208	559											
...au	216	561						5x	26548	24388	0x400	8x344	00504
...berg	330	571	53	05755	22328	99351	06342						

Bergstationen – Gestern 14 Uhr / Gestern 19 Uhr

Bergstationen	Höhe m	JJJ	14 Uhr CC	14 Uhr wwVhN	14 Uhr DDFWN	14 Uhr PPPTT	14 Uhr UCapp	19 Uhr CC	19 Uhr wwVhN	19 Uhr DDFWN	19 Uhr PPPTT	19 Uhr UCapp	19 Uhr RRTxTxE
...nnblick	3106	503											
...gspitze	2962	416	xx	77009	32379	86670	8x201	xx	74004	65579	88409	8x410	00049
...chobir	2044	506	82	04834	57629	74659	62207	84	04823	04524	07460	60401	06534
...chneekoppe	1602	428	xx	77409	57779	09459	0x413	xx	77409	53779	44459	0x306	01589
...uerkogel	1577	862	xx	77409	28579	77459	9x304	5x	74418	28778	33459	7x304	xx569
...ldberg/Sch.	1493	427	xx	77009	22779	35458	0x002						
...chöckl	1446	511	27	02443	32425	–	–	44	02935	32426	–	–	–
...azer	1214	519	xx	77209	22579	57966	0x203	xx	77209	53679	54356	0x207	94569
...ntelberg	1213	419	xx	77009	57979	52856	9x805						
...rnisgrinde	1166	561	xx	46009	20479	70456	0x305						
...ocken	1141	418	xx	77009	63879	62955	9x323	xx	77009	28579	65956	0x309	04559
...sserkuppe	923	423											
...isberg	915	445	xx	46409	57979	85354	0x407						
...hler Asten	840	417	xx	77309	59879	97754	0x309	5x	05628	01778	00254	0x206	14009
...ldberg/Ts.	801	424	xx	77009	26649	96453	0x346						
...lmit	673	397	14	44745	55885	22601	80405						

Bergstationen – Heute 2 Uhr / Heute 8 Uhr

Bergstationen	Höhe m	JJJ	2 Uhr CC	2 Uhr wwVhN	2 Uhr DDFWN	2 Uhr PPPTT	2 Uhr UCapp	8 Uhr CC	8 Uhr wwVhN	8 Uhr DDFWN	8 Uhr PPPTT	8 Uhr UCapp	8 Uhr RRTnTnE
...nnblick	3106	503	xx	77309	22879	76071	8x304	xx	77209	38378	75871	8x303	06919
...gspitze	2962	416	xx	77009	30379	90069	8x704	xx	44309	32349	91070	8x305	04709
...chobir	2044	506						04	24830	27604	78463	79308	00639
...chneekoppe	1602	428	xx	77409	28579	x4560	0x309	xx	77009	28579	47461	0x407	99619
...uerkogel	1577	862						xx	72408	28778	x6560	9x308	x2609
...ldberg/Sch.	1493	427	xx	46009	28449	38059	0x304	54	05743	30344	29x60	09405	00619
...chöckl	1446	511	27	02990	32425	37558	83204						
...azer	1214	519	xx	77209	24579	64456	0x204	xx	46209	24489	65058	0x308	xxxxx
...ntelberg	1213	419	xx	77009	27779	60257	4x207	xx	77008	61779	62757	4x307	05529
...rnisgrinde	1166	561	xx	44409	20449	73357	0x303	xx	77029	20379	74756	0x305	01579
...ocken	1141	418	5x	77009	28779	69957	9x306	xx	77009	30879	72056	9x309	03579
...sserkuppe	923	423						xx	77009	26479	98455	4x406	55559
...isberg	915	445	xx	46009	57949	93155	02307	xx	56409	57749	95355	05305	02559
...hler Asten	840	417	xx	77039	28379	96x25	0x305	9x	83544	28686	06454	0x305	01549
...ldberg/Ts.	801	424	xx	77409	26579	41350	0x304	xx	77009	26479	43553	0x305	09549
...lmit	673	397						55	05753	23525	29853	89305	xxxxx

Berichtigungen

Wetterlage von gestern: Dienstag, den 14. März 1944.

Sämtliche Karten des „Te
weiterhin nach der von de
gezeichnet (Erlaß RLM

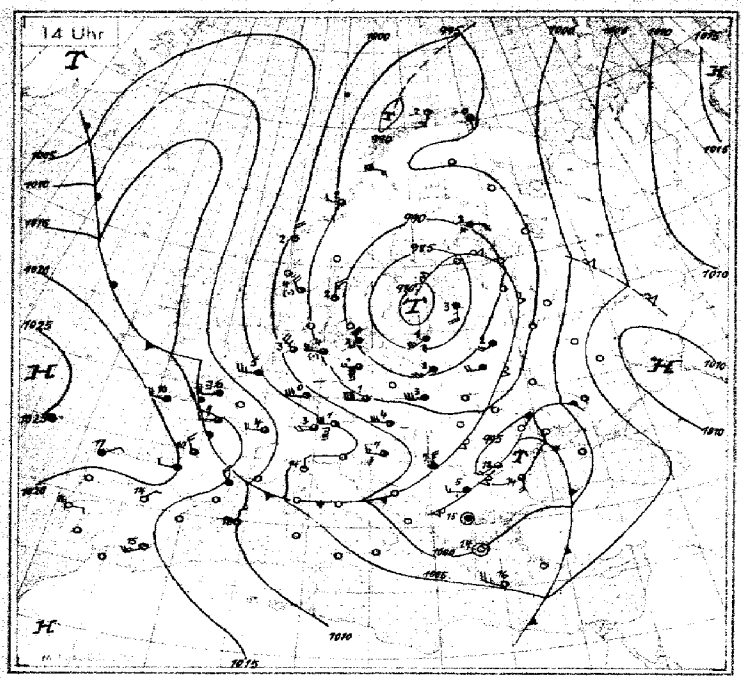

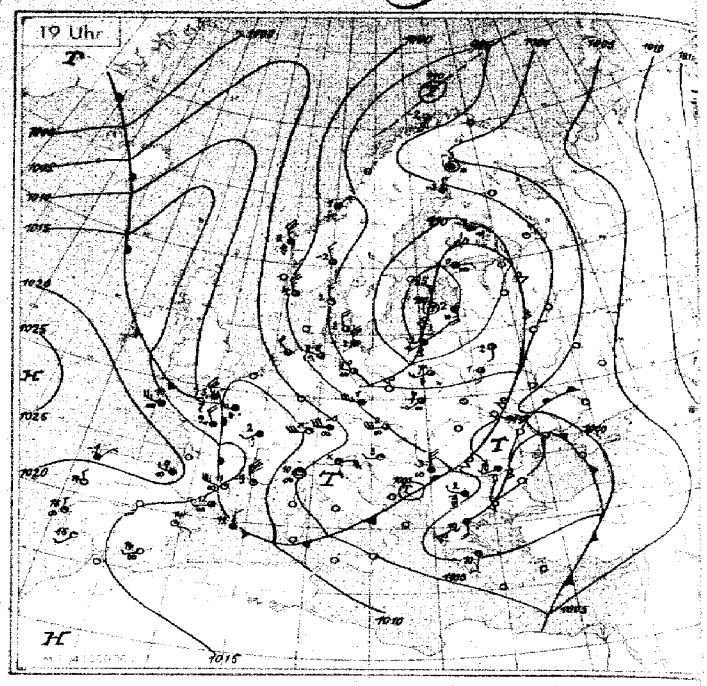

Wetterlage von heute nacht: Mittwoch, den 15 März 1944.

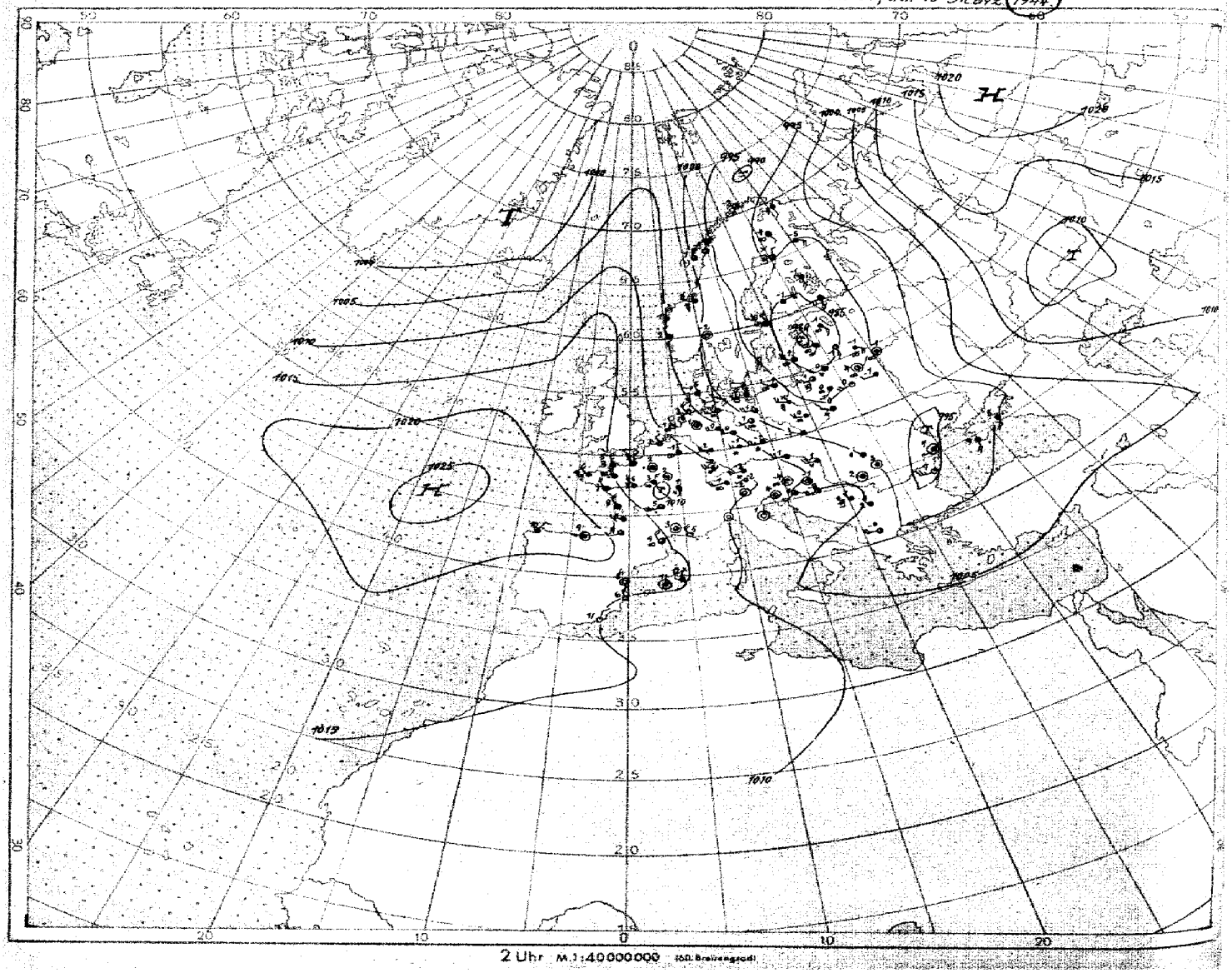

2 Uhr M.1:40000000 (50. Breitengrad)

Nr. 75

Höhen-Aufstiege
1. Teil

Mittwoch, den 15. März 1944

Schlüssel: Kenngruppe: I I I G G He He Ea T1T1 / Q1Q2Q3Q4Ea s1 s2 s3 G G / Q L L i i u u 9 G G } Ha1Ha2Ha3Hr1Hr2 Hr3Hr4Hr5Hr6z

Hauptisobarenflächen: Ha1Ha2Ta1Ta2Ua1 Ha2Ha3Ta2Ta3Ua2 Ha3Ha4Ta3Ta4Ua3 ... Ha7Ha8Ta7Ta8Ua7 Ha8Ha9Ta8Ta9Ua8 Ha9Ha10Ta9Ta10Ua9 H1H1T1T1U1

Markante Punkte: P1P1TTU1 P1P1TTU1 ...

Pseudopot. Temperatur: 9Q1Q2Q3Q4 Q5Q6Q7Q8Q9 Q10Q11Q12Q13Q14 IIIP1P1

	Ort / Kennziffer / Höhe	Tromsø 100 m	Drontheim 017 60 m	Bergen 60 m	Kjeller	Kristiansand 022 30 m	Hanstholm 183 27 m	Reval 425 3 m	Kertsch 991	Schimsk 334	Riga 470 14 m	
	ggG1G1	14 16			14 19		14 17	14 16	14 08		14 16	
00 TT	41	-					-	-	-		-	
00 TT	96				-		-	-	-		-52	
00 TT	225	-56			-55		-50	-50	-		-48	
00 TT	300	-66			-55		-55	-51	-46		-51	
00 TT	400	-42			-44		-45	-50	-32		-47	
00 TT	500	[5]24 -34			[7]21 -33		[7]21 -33	-37	-22		[6]12 -35	
00 TT	600	[6]14 -26			[7]14 -27		[8]16 -25	-26	-13		[7]13 -26	
00 TT	700	[7]13 -18			[6]13 -18		[6]14 -17	-17	-6		[8]15 -16	
00 TT	800	[6]10 -12			[6]12 -10		[7]-10	-12	-1		[9]14 -9	
00 TT	900	[7]8 -6			[6]14 -2		[6]9 -3	4	4		[8]16	
00	950	6			16		10		-		16	
00 RiTi	Boden	3 -6			17 -0		15 -1	13 -1	25		14 -1	
H1H1H1	41	-			-		-	-	-		(2124)	
Ha2Ha2Ha2	96	(1542)			-		(1572)	-	-		1564	
Ha3Ha3Ha3	225	1017			1020		1026	1012	-		1019	
Ha4Ha4Ha4	300	839			895		843	828	889		834	
Ha5Ha5Ha5	400	654			655		659	644	654		650	
Ha6Ha6Ha6	500	503			505		509	497	536		501	
Ha7Ha7Ha7	600	376			378		381	371	405		374	
Ha8Ha8Ha8	700	265			267		269	259	286		[illegible]	
Ha9Ha9Ha9	800	166			168		170	160	182		162	
Ha10Ha10Ha10	900	77			77		80	71	84		71	
Ha11Ha11Ha11	1000	-4.7			-6.0		-3.1	-12.2	4.0		-12.3	
Hr1Hr1	41/96	-			-		-	-	-		(540)	
Hr2Hr2	96/225	(531)			-		(546)	-	-		545	
Hr3Hr3	225/500	514			515		517	515	-		518	
Hr4Hr4	500/1000	508			511		512	510	532		513	
	Markante Punkte	-			-		-	-			-	
		-			-							
		-			-		-	-			-	
		-			-		-	-			-	
		-			-		-	-			-	
P1P1TTU1		11521			-		-	-			-	
		15961					-	19521				
		27991			20523		13951	34991	32911		27523	
		55821			62541		34501	84511	86531		13511	
		59816			57961		57780	44961	94081		[illegible]	
		46356			46901		62726	75661	98071		51525	
		98536			88048		[illegible]	78058	[illegible]		57037	

Ort / Kennziffer / Höhe	[illegible] (Korsick) 296	Swinemünde 465	Hamburg 403 12 m	Helgoland 485 42 m	Emden 154 1 m	De Bilt 273	Hoek v. Holl. 296 1 m	Calais M. 339 6 m	Guernsey 644	Le Havre 380 118 m	Cherbourg 305 112 m	Brest-Château 220 30 m	Fort [illegible] 364	Ft Grove 380	Paris 215 40 m	[illegible]	Köln 436 48 m	Münster 087 58 m	Frankfurt 412 111 m	Erfurt 646 320 m	Berlin 440 37 m	Neuruppin 254	Lindenberg 425 108 m
ggG1G1	14 04	14 18	14 17	14 10	14 16	14 11	14 16	14 16	14 13	14 12	14 17	14 16	14 17	14 17	14 17	14 17	14 16	14 16	14 17	14 17	14 13	14 16	14 16
41	-	-			-	-		-	-	-	-	-	-	-		-	-	-	-	-	-	-	-
96	-	-	-	-44	-	-		-		-	-	-	-	-		-50	-54	-		-55	-	-	-
225	-53	-		-47	47	-	-51	-56	-	-60	-61	-58	-52	-51		-48	-51			-49	-47	-	
300	-49	-		-51	-49	-	-48	-50	-48	-48	-49	[4]-46	-47	-52	-	-51	-51			-49			-
400	-40		-	-49	-47		-41	[9]-38	-35	-37	-36	[5]-32	41	-32	-	-47	[6]-45			-49	-48	-	
500	-32	-33	[5]16 -36	-37	-37	[4]21 -33	[4]23 -31	[6]19 -26	-26	-26	-24	[5]36 -21	[3]23 -31	[4]42 -18	[7]27 -28	[4]16 -32	[9]20 -34	[5]16 -34	[6]18 -35	21 -35	[4]17 -35	[6]19 -35	
600	-23	-25	[7]15 -25	-26	[4]15 -25	[4]15 -25	-23	21 -20	-15	-17	-16	[5]34 -11	[2]25 -21	45 -7	[9]23 -26	[5]13 -25	[4]18 -24	[5]17 -24	[4]13 -25	15 -26	[3]13 -26	[5]18 -24	[3]16 -2[illegible]
700	-18	-17	[6]13 -17	[0]13 -15	[5]12 -16	[4]15 -16	[5]15 -16	[5]19 -11	-8	-16	-4	[9]28 -8	[2]18 -13	+1	[9]22 -12	15 -17	[8]16 -14	[3]15 -16	[7]12 -16	[9]11 -17	[6]13 -17	[7]15 -16	[1]16 -18
800	-10	-11	[9]11 -11	[9]12 -10	[8]-9	[8]18 -9	-9	[9]15 -9	-3	-5	-5	[9]31 -1	[2]18 -4	34 +7	[9]17 -7	[3]12 -10	[0]15 -9	[7]14 -9	[8]14 -9	[0]-9	[8]12 -10	[9]13 -10	[8]13 -10
900	-2	-4	[9]11 -4	[9]12 -3	[6]11 -3	[8]14 -2	[9]12 -2	[9]14 -2	+1	-2	[9]26 +4	[9]21 +2	[2]19 +5	[7]31 +7	[9]14 -2	[8]8 -4	[0]14 -3	[8]9 -2	[8]14 -2	[9]13 -3	[8]11 -4	[9]13 -3	[9]13 -4
950	-		12	14	13	14	-	14	-	-	26	23	20	32	16	13	14	14	14	11	11	15	14
Boden	15 +2	12 -3	14 +1	14 +1	16 +2	14 -0	17 +3	16 -0	09 +4	+3	15 +7	13 +1	18 -1	35 +9	15 +2	13 -1	11 +1	14 -1	14 +0	8 -1	11 -1	15 +1	14 +1
41	-		-	-	-			-	-	-	-		-	-	-	-	-	-	-	-	-	-	-
96	-		-	1572	-	-		-	-	-	(1589)		-	(1602)	-	1559	1582	-		1577	(1572)	-	
225	1039	-	-	1019	1032	-	1064	1055	(1075)	1061	1065	1051	1050	1090	-	1022	1041	-		1028	1020	-	
300	835		-	835	846	-	841	871	889	880	885	866	866	912	-	834	858	-		844	859		-
400	668		(656)	651	660	-	672	681	698	689	736	706	677	717	-	656	671	-	(663)	659	652	(656)	
500	516	507	509	504	512	516	520	527	542	535	536	548	525	558	528	507	521	514	515	511	504	506	
600	387	379	382	377	385	388	391	396	409	403	406	414	395	425	398	380	392	386	387	384	377	380	375
700	275	267	270	266	274	277	279	282	293	287	286	297	282	302	284	267	280	274	276	272	266	268	264
800	176	168	170	167	174	177	179	182	191	186	184	193	180	196	183	165	179	174	176	175	166	164	166
900	85	78	80	76	83	86	98	91	99	96	95	99	83	101	95	73	87	83	86	82	76	89	75
1000	2.3	-1.3	-2.0	-7.1	0.0	3.4	5.[illegible]	7.8	14.8	13.0	8.3	7.0	2.0	14.7	9.1	-4.4	4.7	0.5	2.6	-0.6	-6.7	-4.2	-7.4
41/96	-			-	-	-		-	-	-	-	-	-	-		-	-		-	-	-	-	-
96/225	-			553	-	-		-	-	-	(527)	-		(512)	-	547	541	-		548	(553)		
225/500	523			516	520	-	524	526	(528)	526	526	553	529	531		515	520	-	-	517	516	-	
500/1000	513	511	512	511	512	513	515	519	527	521	528	554	523	543	519	511	518	513	512	512	511	512	
Markante Punkte	-	-	-	-	-	-	-	-	-	-	-	-	-	-	-	-	-	-	-	-	-	-	-
				07511	-															-			
	22551		-	09991	14981	-														-			
	26691		-	10501	19951											04911				19161			63763
	27511	-	-	13961	20971			17551	23591					10211		10501				15501			61203
	33951	-	-	32971	29991		17981	15641	64631	22601	10531			15631		11501				35131			75444
	34931	-	45935	26301	29481	49846	27531	21579	73561	[illegible]	12571			19691		39501	23591		44936	39501		49846	71617
	38921	-	63725	34531	31991	51824	31971	34921	76661	36481	26621	22601		47725		29501	48879		61726	45921	16971	63066	85570
	62711	42909	69695	41981	42961	52827	33571	48787	95501	69601	28531	67619		79055		34341	76626	48855	62737	54501	19961	59756	86560
	68681	75631	07623	46710	49931	82578	39151	48623	87501	73591	52711	83039	[illegible]	82081	50767	47521	78619	75627	74607	65718	21951	84717	87260
	71681	77641	78651	79616	48734	[illegible]	40921	77618	88581	77631	95070	98049	97122	88059	71619	85598	95000	84005	77618	75639	34551	74627	81560
	00059	99327	[illegible]	94029	00059	[illegible]	01059	01059	02097	01048	01099	01107	00122	00165	00062	49035	00910	[illegible]	99052	65560	[illegible]	76659	98020

Klartexte (gestern):

Hamburg: As 10/10 Cu, i. W Quell. -2.4, 1.9-2.1 9/10 Sc, vereis., 5.1-6.2 i. SW 7/10 As, vereis., >6: i. E 4/10 As, 4/10 Ci.

Münster: ≡-Wetter, ≡-Bewölkg. 9/10 quell. 0.5-1.7, 4/10 Cb inc -5.6, darü. wolo, zwi. Wolken [illegible]

Frankfurt: Bis 1.1 *Fall, 0.8-2.0 9/10 Cu con, aufgelock. u. gesch., i. W >9/10 u. bis 2.5 quell., 5.5 4/10 Ac.

Neuruppin: [illegible] ab 0.6 9/10 Fr, Sc, Cu con, [illegible] -2.0 8/10 Sc, daraus Quell. -2.4, 4.0-6.2 9/10 As u. Ac. NE frei, >6: i. fernen NW 9/10 Ci.

Lindenberg: Drachenanstieg: 9/10 St, Fs in 2.8, *Fall, Vereisung.

Breslau: [illegible] 2.6 9/10 Sc, 4/10 quell. -3.0, bes. i. E, i. N Spur Cb, [illegible] 3.0, 4.5 9/10 Ac, 4/10 As mit Fallstr. i. W u. E, >6: 9/10 Ci, [illegible], Cs kont.

	Ort / Kennziffer / Höhe	Belgrad 701	Bukarest 575	Konstanza 582 12 m		Saloniki 731 1 m	Durazzo 562 m	Rom 822 3 m				Athen 730 100 m	Kanea 737 24 m	Rhodos 658 66 m			
	ggG1G1	15.06	15.08	15.05		15.04	15.05					15.04	15.05	15.04			
00 TT	41	-	-	-		-	-					-	-	-			
00 TT	96	-	-50	-		-	-					-	-58	-			
00 TT	225	-46	-48	-		-55	-63					-	-60	-58			
00 TT	300	-49	-52	-53		-48	-48					-38	-49	-46			
00 TT	400	-49	-42	-42		-38	-41					-29	-34	-36			
00 TT	500	[6]15 -36	[8]25 -30	[3]-30		[7]25 -30	-33					-15	[2]32 -22	37 -22			
00 TT	600	[8]14 -26	[8]-21	-28		[7]18 -20	[8]-25					-10	31 -14	-13			
00 TT	700	[5]12 -18	[8]25 -10	22 -10		[7]17 -17	-17					-9	29 -2	-5			
00 TT	800	[9]12 -10	[8]19 -8	-4		[8]-8	[7]-9					-4	[7]28 +1	33 +1			
00 TT	900	[9]14 -2	[0]16 -3	[0]17 +0		[8]15 -0	[5]+0					+3	[7]29 +7	32 +7			
00	950	13	14	17		14	-					-	31	33			
00 RiTi	Boden	10 -0	9 +0	14 +5		14 -1	+0					21 +0	31 +8	32 +6			
H1H1H1	41	-	(2128)	-		-	-					-	-	-			
Ha2Ha2Ha2	96	(1585)	1585	-		(1576)	(1582)					-	1592	(1596)			
Ha3Ha3Ha3	225	1034	1036	(1037)		1045	1043					-	1070	1074			
Ha4Ha4Ha4	300	847	852	856		862	859					886	890	891			
Ha5Ha5Ha5	400	662	667	670		672	671					699	698	699			
Ha6Ha6Ha6	500	515	516	519		519	520					538	542	541			
Ha7Ha7Ha7	600	388	386	386		387	392					400	408	407			
Ha8Ha8Ha8	700	277	273	273		276	280					284	290	290			
Ha9Ha9Ha9	800	178	173	175		176	180					182	186	186			
Ha10Ha10Ha10	900	87	82	86		85	89					90	92	92			
Ha11Ha11Ha11	1000	4.7	-1.0	-4.1		1.1	4.9					4.8	6.3	5.7			
Hr1Hr1	41/96	-	(543)	-		-	-					-	-	-			
Hr2Hr2	96/225	(551)	549	-		(531)	(539)					-	524	(523)			
Hr3Hr3	225/500	519	521	(518)		516	522					-	528	532			
Hr4Hr4	500/1000	510	517	523		518	515					523	535	536			
	Markante Punkte	-	-	-		-	-					-	-	-			
		-	-	-		-	-					-	-	-			
		-	-	-		-	-					-	-	-			
		-	-	-		-	-					-	09561	-			
		-	-	-		-	-					-	15561	-			
P1P1TTU1		-	-	-		-	23531					-	20611	-			
		13511	13501	-		14581	29981					34651	75581	38875			
		14971	47831	13581		14501	47871					55591	36881	47753			
		39501	45670	38551		13551	63728					58641	47774	54676			
		33981	69614	[illegible]		63681	76827					68691	76012	87508			
		[illegible]	88530	[illegible]		67781	90557					84521	79007	45118			
		[illegible]	[illegible]	[illegible]		00051	00057					91106	00137	00137			

Ort / Kennziffer / Höhe	Saloniki 731	Bukarest 575 m	Konstanza 582 12 m	Belgrad 701	Genua 305	Lyon 240	Friedrichshafen 444 400 m	München 414 526 m	Klagenfurt 502 464 m	Wien 601 157 m	Lemberg 573 330 m	Krakau 564	Mielec	Orscha 285	Minsk 687	Warschau 606 104 m	[illegible] 411 130 m
ggG1G1	14 13	14 16	14 17	14 17	14 17	14 17	14 17	14 16	14 17	14 18	14 16	14 17	14 16	14 15	14 16	14 17	14 17
41	-	-	-	-	-	-	-	-	-	-	-	-53	-	-	-	-	-
96	-	-54	-56	-	-52	-	-50	-	-	-	-52	-47	-	-	-	-	-
225	-	-51	-55	-	-52	-	-49	-	-47	-	-50	-49	-	-	-	-51	-
300	-	-55	-52	-51	-46	-	-50	-	-48	-	-54	[7]-53	-	-	-53	-54	-
400	-	-39	-38	-41	-39	-39	-44	-	-49	[7]-49	[7]-40	[8]-48	[7]-48	-	-41	-45	-
500	[6]25 -36	[0]-28	[6]-25	[0]38 -28	32 -24	-24	[7]18 -35	[4]16 -36	[7]19 -36	[9]19 -37	[4]26 -29	[0]21 -35	[7]19 -34	[6]23 -31	[9]21 -24	[6]22 -33	[9]11 -36
600	[7]23 -21	[9]-18	[8]-16	[6]24 -21	[2]26 -16	-16	[8]19 -25	[9]16 -25	[6]13 -24	[8]17 -25	[7]21 -24	[0]18 -24	[7]16 -25	[8]21 -23	[7]17 -20	[7]19 -23	[6]15 -26
700	[5]14 -10	[9]-9	-8	[5]19 -14	[2]19 -14	[0]22 -12	[0]17 -11	[4]14 -18	[1]14 -16	[8]16 -16	[8]17 -15	[0]16 -16	[7]15 -16	[8]21 -16	[9]12 -15	[0]15 -18	[8]14 -17
800	[1]12 -9	[9]-3	[3]17 -1	[8]17 -7	[2]19 -0	[9]20 -5	[0]16 -9	[4]14 -10	[5]15 -6	[8]15 -9	[6]15 -7	[9]14 -9	[9]13 -9	[0]21 -6	[9]15 -7	[9]14 -10	[8]13 -10
900	[6]14 +2	[4]+2	+7	[8]19 -4	[2]20 +7	[9]19 +4	[8]11 -3	[4]19 -3	[4]16 +2	[8]19 -3	[6]14 -4	[5]13 -3	[7]13 -2	[9]20 -1	[9]17 -1	[0]19 -4	[8]19 -2
950	14	-	-	46	21	46	45	-	-	14	14	14	15	12	15	14	14
Boden	15 -3	29 +1	32 +3	14 -0	23 -1	12 -2	15 -4	14 -2	9 -10	14 -3	13 -4	11 -4	11 -1	17 -1	19 +0	14 -1	14 -1
41	-	-	-	-	(2137)	-	(2122)	-	-	-	-	2149	-	-	-	-	-
96	-	1581	1582	-	1602	-	1584	-	(1579)	-	1583	1572	-	-	-	-	-
225	-	1041	1049	-	1062	-	1046	-	1033	-	1036	1023	-	-	(1030)	1020	-
300	-	860	863	859	877	-	855	-	847	-	853	840	-	-	851	838	-
400	-	674	680	672	686	690	669	-	663	660	666	658	657	-	665	655	-
500	513	520	525	519	529	534	519	514	515	513	513	509	508	512	513	505	507
600	382	390	393	389	397	402	392	387	388	386	383	381	380	383	383	377	380
700	269	275	278	276	283	287	280	276	277	274	271	269	269	270	269	265	268
800	174	172	174	176	181	185	180	176	177	174	170	169	169	169	169	166	169
900	83	80	87	85	88	93	97	86	85	83	74	73	78	78	78	75	78
1000	0.2	-4.4	-4.0	1.3	4.7	9.8	6.8	3.9	0.5	0.4	-3.0	-3.9	-5.0	-5.6	-6.5	-7.0	[illegible]
41/96	-	-	-	-	(535)	-	(528)	-	-	-	-	542	-	-	-	-	-
96/225	-	540	532	-	540	-	534	-	(546)	-	546	548	-	-	-	-	-
225/500	-	521	524	-	533	-	531	-	518	-	533	535	-	-	(518)	515	-
500/1000	513	525	530	518	528	525	512	514	515	513	511	513	513	518	518	512	512
Markante Punkte	-	-	-	-	-	-	-	-	-	-		-	-	-	-	-	-
	-	-	-	-	06551	-	-	-	-	-	12991	-	-	-	-	-	-
	58806	-	-	-	11991	-	06551	-	-	-	14501	-	-	-	-	-	-
	59707	-	12564	-	14511	-	13551	-	-	-	[illegible]	-	-	-	-	-	-
	61729	09541	12561	30511	16551	-	15501	-	42521	-	26611	-	32107	-	-	22511	-
	65707	11501	16551	52779	18551	-	19991	-	14531	-	27531	-	45851	-	-	25541	-
	79694	15561	21531	57926	35911	-	27981	-	15991	-	36951	06531	54797	-	-	29541	50861
	71624	21601	36961	62506	48761	-	56797	-	48971	38527	53861	44991	62171	-	-	35531	54225
	27539	15864	53729	66666	54102	34981	61749	49980	21501	43947	46646	25524	66671	-	26571	83539	69936
	30536	74869	66628	68666	60643	67619	66700	59768	35541	49997	65699	32527	78637	-	35981	68640	78612
	94006	93099	94105	17608	16552	16051	45848	67639	55807	29530	85556	35551	[illegible]	[illegible]	78588	73670	79649
	99045	[illegible]	00097	[illegible]	97193	99046	96405	99509	15953	98031	96027	91023	[illegible]	[illegible]	97829	[illegible]	98637

Klartexte (gestern):

München: [illegible]

Wien: [illegible] -4.7, [illegible] 4.8 [illegible] quell. [illegible] dünn geschicht. As, darüber bei Spur. Ci.

De Bilt: ≡° -1.7, 0.3-2.2 9/10 Cu Ausbreitungsschicht 2.6 u. 3.7, NE Cb -5.5

Paris: 0.5-4.0 9/10 Fr ≡°, 4.9-5.0 9/10 As, Vereisung, >6: 9/10 Cs, Ci.

Orscha: 9/10 Sc 0.8, 1.2, 6.2-3.5 9/10 As, im W 4/10 Fc, As in mehr. Schicht. [illegible] 4.0-6.4, >7.8 9/10 Ci, Cs bes. im [illegible]

Mielec: [illegible] 0.6-2.5 9/10 Cu, Cb, Sc, im S leicht quell. As, Ac 6.5-7.2 im W 9/10 dicht. As, darüber wolo, ab [illegible]

Bukarest: 4.0-4.3 9/10 Fc i. quell., 4.7-5.2 9/10 As, ab 3.4-4.8 [illegible] 4/10 Cs

Karten vom Frühtermin

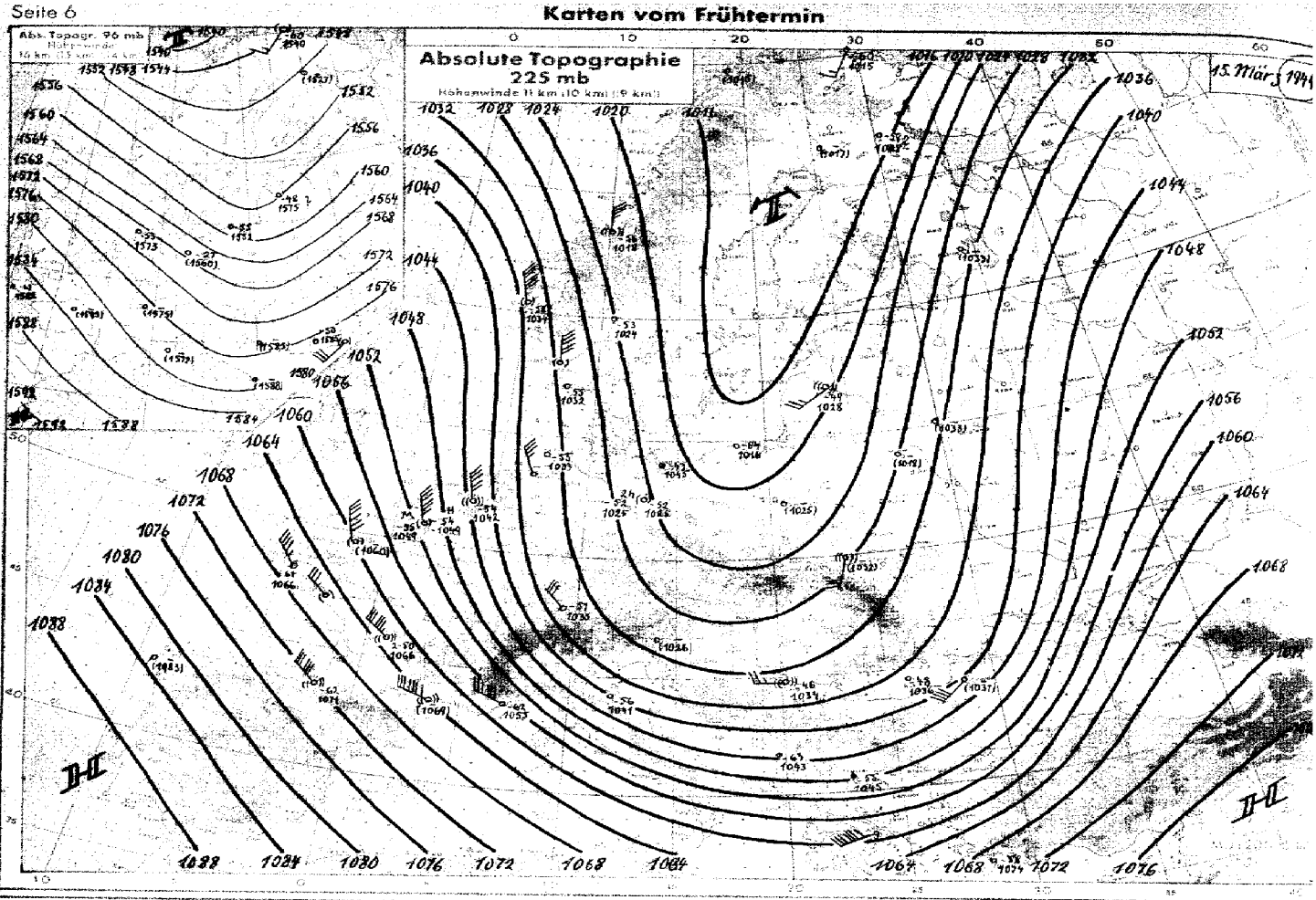

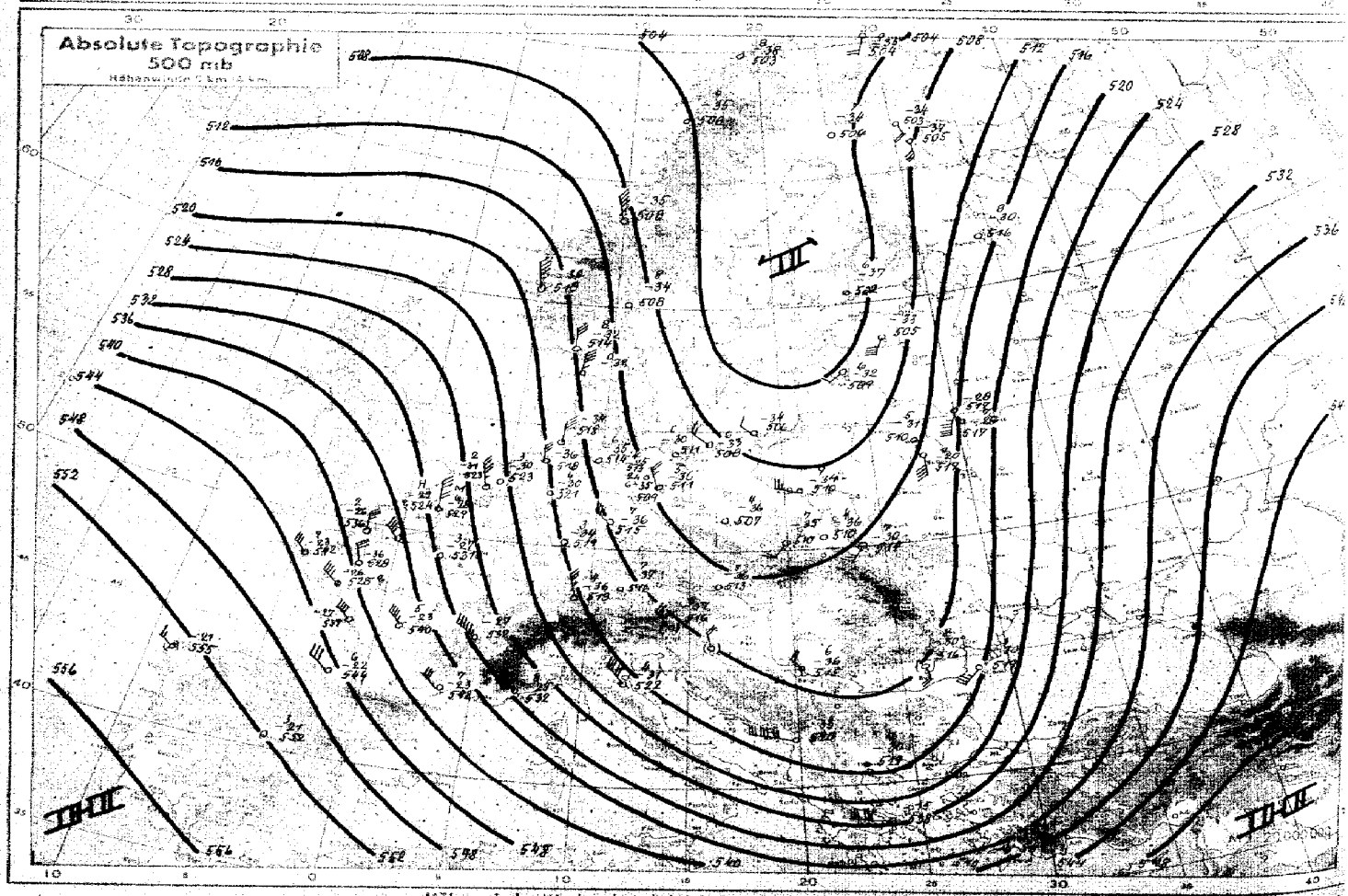

Karten vom Frühtermin

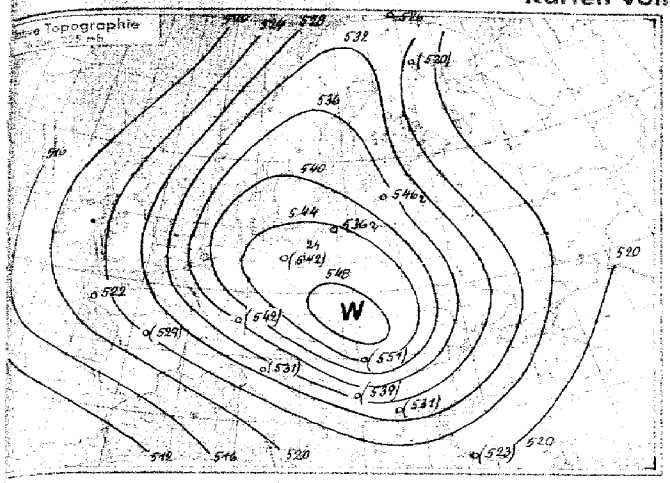

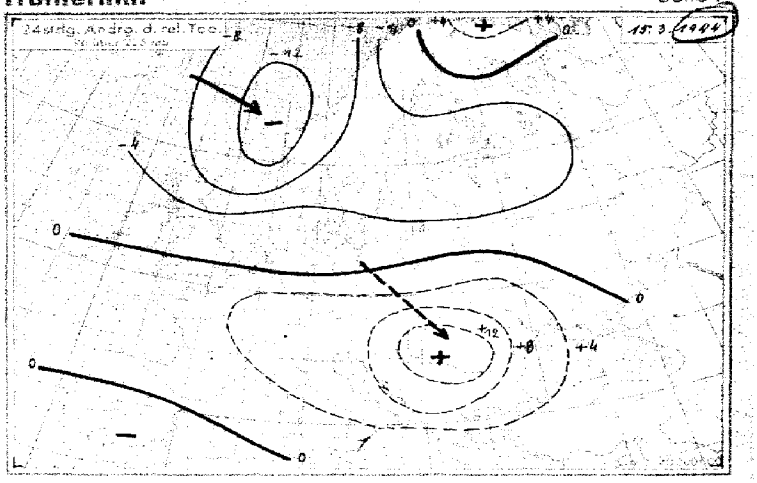

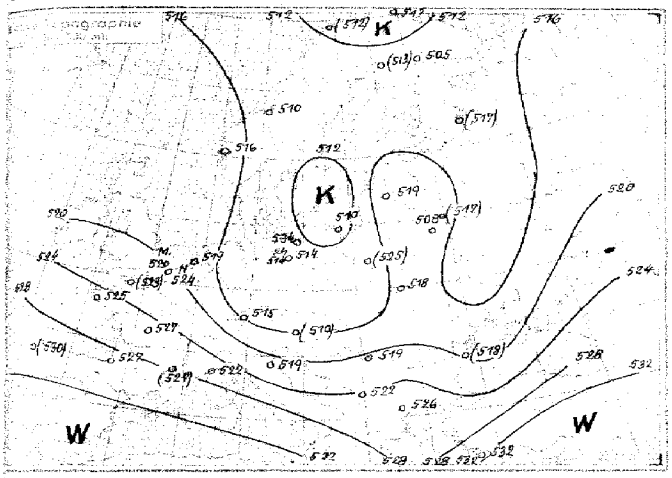

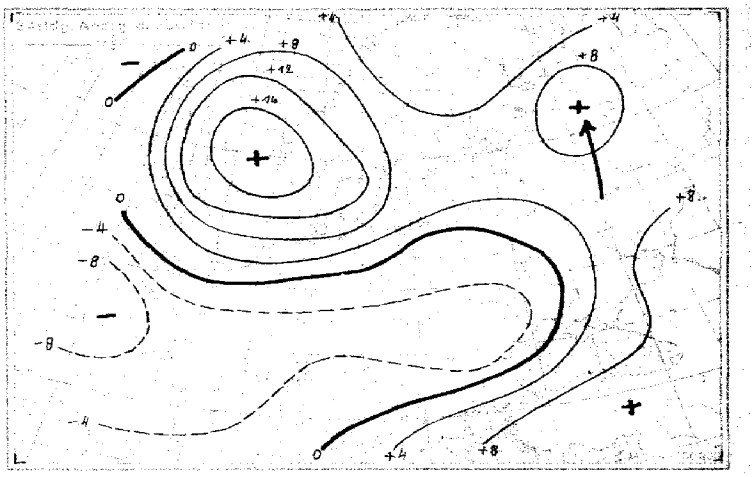

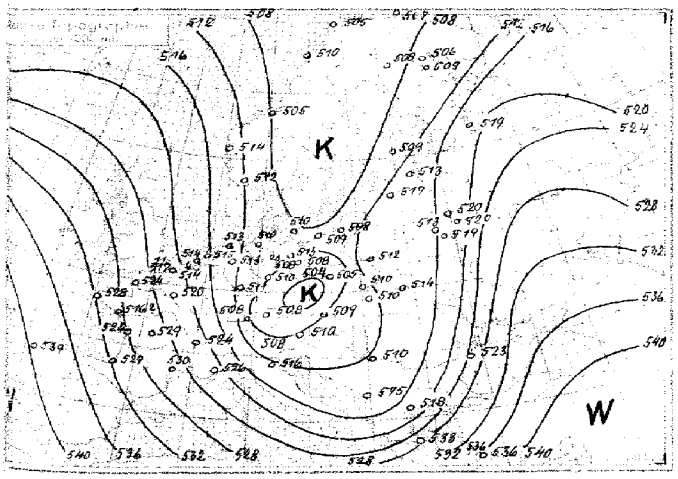

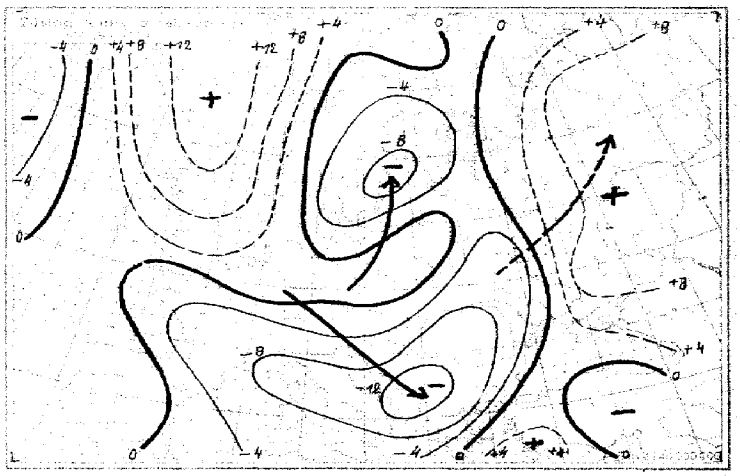

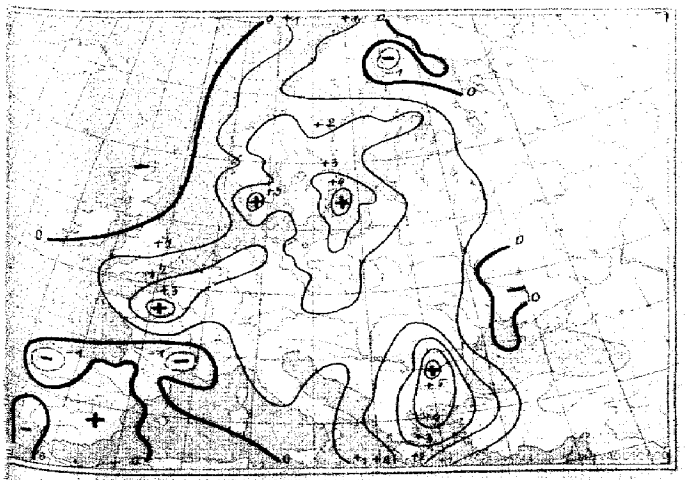

3stündige Bodendruckänderung seit heute 5 Uhr in Millibar

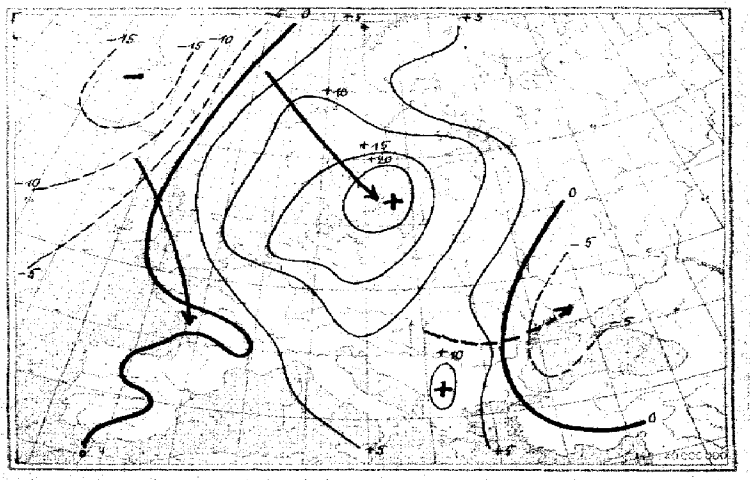

24stündige Bodendruckänderung seit gestern 8 Uhr in Millibar

Nr. 75

Höhen-Aufstiege

2. Teil

Mittwoch den *15. März* 194[illegible]

Seite [illegible]

uu = Datum
GG = Uhrzeit (D. G. Z.)

Oberer Teil: UQQTT = Relative Feuchte in 10%, darunter Pseudopot. Temperatur in °C und wahre Temp. (°C) an den Hauptisobarenflächen.
Mittlerer Teil: HaHaHa = Höhen der Hauptisobarenflächen in dyn. Dekametern.
HrHrHr = Abstand zwischen 500 u. 1000, 225 u. 500, 96 u. 225, 41 u. 96 mb-Fläche.
Unterer Teil: $P_1P_1TTU_1$ = Druck, Temperatur und Feuchte an den markanten Punkten.
Klammern zeigen an, daß der Wert durch Verlängerung der Zustandskurve ergänzt ist.

	Ort	Vadsö	Tromsö	Bodö	Rovaniemi	Alakurtti	Kiestinki	Vaasa	Drontheim	Bergen	Kjeller	Kristiansand	Hasselholm	Reval	Helsinki	Assemalina	bei Dorpat	Witebsk
	Kennziffer Höhe	703 20 m	008 102 m	010 15 m	007 80 m	111	267 135 m	480 —	017 50 m	027 65 m	041 m	030 30 m	143 27 m	475 3 m	481 40 m	419 72 m	476	342
	uu GG	1504	1505	1505	1503	1504	1504		1503	1505	1505	1506	1505		1504	1504	1504	1504
UQQ TT	41	-56	-	-	-	-	-		-	-	-	-	-		-	-	-	-
UQQ TT	96	-60	-	-	-	-	-		-	-	-	-	-		-	-	-	-
UQQ TT	225	-60	-	-	-	-59	-		-56	-53	-53	-	-55		-	-	-	-
UQQ TT	300	-54	-55	-	6 -55	-59	-65		-58	-55	-56	-	-54		5 -52	8 -52	-54	-57
UQQ TT	400	-45	-46	-41	7 -45	-47	-50		-45	-42	-43	-44	-43		6 -49	8 -44	-44	-40
UQQ TT	500	9/18 -35	8/15 -38	9/18 -35	7 -34	-34	-37		-35	-30	7/11 -34	8 -32	6/22 -32		6/16 -37	8 -30	-33	-28
UQQ TT	600	7/13 -26	8/13 -28	9/15 -26	7 -25	-25	-25		-30	6/21 -22	8/15 -27	-24	4/15 -26		4/15 -26	8 -21	-24	-19
UQQ TT	700	9/13 -19	9/10 -20	9/14 -17	7 -17	-19	-16		-22	3/15 -16	8/11 -19	7/12 -18	5/15 -16		7/14 -17	9 -19	-15	-13
UQQ TT	800	9/10 -12	9/10 -12	8/13 -10	7 -11	-15	-10	–	-13	8/13 -10	7/10 -12	6/11 -10	-9		8/11 -11	9 -7	-10	-7
UQQ TT	900	7/7 -7	8/8 -6	9/9 -5	7 -8	-9	-5		-5	0/13 -5	7/10 -5	-2	6/11 -2		8/12 -4	9 -2	-3	-2
QQ	950	13	5	9	-	-	-		-	12	8		11		10	2	8	-
QQTT	Boden	1 -7	0 8	3 7	-7	6 6	-4		1 -4	11 1	6 6	6 8	10 -1		7 4	-1	6 6	-1
HHH	41	2059	-	-	-	-	-		-	-	-	-	-		-	-	-	-
HaHaHa	96	1540	-	-	-	(1527)	-		-	-	-	-	-		-	-	-	-
HaHaHa	225	1015	(1015)	-	(1017)	1003	-		1019	1034	1024	-	1032		-	(1033)	-	(1033)
HaHaHa	300	838	85	-	837	832	831		840	856	843	(850)	852		832	855	839	856
HaHaHa	400	653	651	658	654	652	653		657	670	658	665	666		649	608	655	670
HaHaHa	500	504	503	508	504	503	505		508	518	508	514	515		502	516	505	517
HaHaHa	600	377	378	381	377	375	379		382	388	381	385	387		375	386	376	386
HaHaHa	700	266	267	269	265	264	267		272	276	271	275	276		263	292	266	272
HaHaHa	800	167	169	170	166	166	167		175	176	172	175	176		164	171	166	171
HaHaHa	900	78	80	80	77	79	76		85	86	83	85	85		74	80	75	81
HaHaHa	1000	-4.6	-1.5	-1.9	-4.0	-3.1	-3.9		2.6	4.1	4.1	2.4	2.3		-7.9	-3.1	-6.6	-4.6
HrHr	41/96	519	-	-	-	-	-		-	-	-	-	-		-	-	-	
HrHr	96/225	526	-	-	-	(520)	-		-	-	-	-	-		-	-	-	
HrHr	225/500	513	(512)	-	(513)	505	-		510	516	516	-	517		-	(517)	-	(517)
HrHr	500/1000	507	505	510	508	506	509		505	514	507	512	513		509	519	513	510
$P_1P_1TTU_1$ Markante Punkte		-	-	-	-	-	-		-	-	-	-	-		-	-	-	-
		-	-	-	-	-	-		-	-	-	-	-		-	-	-	-
		84591	-	-	-	-	-		-	-	-	-	22591		-	-	-	-
		05621	-	-	-	-	-		-	22581	-	-	25561		-	-	-	-
		08621	-	-	26576	-	-		-	25581	-	-	27591		-	-	-	26611
		13581	-	-	29546	45601	-		-	56756	23531	-	34511		27501	-	-	28591
		19571	-	-	32576	43611	-		-	61716	28591	-	36971		35506	27587	-	34551
		24611	-	-	36516	56781	30651		21561	66683	38951	54501	53788		37535	33978	27541	55721
		55919	25534	-	85598	76644	75621		55801	73634	45891	57751	57774		72658	36968	28541	63471
		85610	27551	40991	88608	78661	92551		62791	72617	57808	62758	59770		73678	46812	31551	64671
		93590	35591	95528	46537	85641	94591		73695	84580	95526	95041	73035		97518	49819	94521	94001
		99558	99548	00538	98598	97508	98591		00007	00018	91538	00005	00019		98529	98029	98538	97009

	Ort	Riga	Heiligenbeil	Gotenhafen	Swinemünde	Neef (Memel)	Hamburg	Helgoland	Emden	De Bilt	Hoek v. Holl.	Calais M.	Calais N.	Le Havre	Cherbourg	Brest	St. Nazaire	[illegible]
	Kennziffer Höhe	470 14 m	342 m	300 3 m	455 —	266	480 12 m	4[illegible] 42 m	104 1 m	265 —	2[illegible] 4 m	[illegible] 8 m	[illegible] 25 m	3[illegible] 110 m	3[illegible] 12 m	220 30 m	085	[illegible]
	uu GG	1504		1504	1505	1505	1506	1510	1505	1508	1504	1505	1500		1505	1505	1505	150[illegible]
UQQ TT	41			-	-		-	-54	-	-	-	-	-		-	-	-	
UQQ TT	96	-48		-53	-43		-	-53	-	-	-	-	-		-	-61	-	
UQQ TT	225	-49		-54	-44		-	-53	-	-	-54	-55	-54		-	-61		
UQQ TT	300	-52		-57	-37	-48	-	-56	-	-	-52	-53	-59		-51	-51		
UQQ TT	400	-45		6 -47	-30	-45	-	-42	-	-	-44	-44	-40		-38	7 -35	-38	-3
UQQ TT	500	6/22 -32		-34	14 -25	6 -33	6/12 -35	-32	-36	3/14 -30	3/13 -31	9/22 -28	-29		3/30 -26	7/34 -23	-26	-3
UQQ TT	600	6/21 -21		-26	14 -19	7/17 -24	7/13 -27	-25	7/13 -26	3/11 -22	-23	3/34 -19	-23		3/27 -16	7/35 -13	-16	
UQQ TT	700	8/17 -15		-19	10 -19	9/7 -20	3/12 -12	-16	7/14 -17	3/13 -16	3/12 -17	3/17 -13	-16		-17	9/13 -11	-12	
UQQ TT	800	0/12 -7		-13	-13	8/9 -11	2/11 -10	7 -8	8 -10	6/11 -10	-10	7/12 -10	-10		-9	0/25 -3	-3	
UQQ TT	900	8/2 -1		9 -5	-6	8/9 -5	9/12 -4	11 -3	7/14 -3	6/10	7/14 -3	3/11 -4	-3		7/12 -5	0/16 +3	0/11 +3	
QQ	950	17		10	11	9	12	-	14	11	*	11			13	23	22	
QQTT	Boden	14 +1		9 2	10 1	9 2	11 +1	15 +1	11 +0	10 -1	14 -2	11 +1	10 +0		11 +1	21 +4	21 +6	21 +
HHH	41	(2125)		(2084)	-	-	-	2074		-	-	-			-	(2104)	-	
HaHaHa	96	1675		1552	-	-	-	1573		-	-	-	-		-	1528	-	
HaHaHa	225	1022		1016	1045	-	-	1033		-	1041	1049	1044		(1060)	1066	-	(108.
HaHaHa	300	844		837	856	841	-	854		-	862	869	867		880	888	-	903
HaHaHa	400	659		655	665	668	(664)	669	(666)	-	675	682	677		691	698	683	710
HaHaHa	500	509		506	511	508	514	518	518	513	523	524	524		536	542	528	553
HaHaHa	600	380		379	383	380	387	390	394	393	394	398	395		404	408	390	418
HaHaHa	700	266		268	271	269	276	278	280	281	282	284	283		288	295	221	297
HaHaHa	800	165		169	173	271	177	178	180	182	182	184	183		186	191	175	193
HaHaHa	900	75		80	84	84	87	87	89	92	92	94	93		96	98	96	99
HaHaHa	1000	8.5		-2.1	0.7	-1.0	4.1	4.5	5.8	8.9	3.8	11.3	9.8		12.6	13.7	17.4	13.7
HrHr	41/96	(550)		(534)	-	-	-	509	-	-	-	-			-	(516)		
HrHr	96/225	546		536	-	-	-	540	-		-	-	-		-	522		
HrHr	225/500	519		510	534	-	-	514	-	-	519	520	524		(523)	525	-	(530
HrHr	500/1000	517		508	510	509	510	513	512	515	514	517	514		524	528	5[illegible]	538
$P_1P_1TTU_1$ Markante Punkte		-		-	-	-	-	-	-	-	-	-	18391		-	-		
		-		-	-	-	-	-	-	-	-	-	20551		-	-		
		-		-	-	-	-	08551	-	-	-	-	22591		-	-		
		-		-	-	-	-	13511	-	-	19531	-	26591		-			
		07981		-	-	-	-	13591	-	-	25561	-	27521		-	-		
		13991		08591	-	-	-	16511	-	49803	29591	-	29501		24581	-		
		47511		13561	-	-	-	25551	-	5773x	32501	-	36931		36921	08621		
		24981		19521	47941	-	44906	28581	-	56793	50314	-	48811		42871	14561		-
		38911		32571	20951	30981	58797	74741	45931	64804	36755	47531	73631		54724	20611	33981	-
		67636		73691	29961	33531	85570	85561	54823	82597	67693	24531	77671		63624	24611	66651	25571
		96029		95529	78710	68727	95510	87561	92527	00018	72517	68632	97011		72551	63628	88029	85011
		90010		00009	01018	80018	01010	00048	01029	01018	01039	00029	01000		02048	01028	01071	01037

Klartexte (heute):

Hamburg: 0.15-3.0 8-9/10 verwaschs. Sc. 0.7-0.8 1.3-1.5 9/10 Sc. [illegible] i. W 4.5-3.0, E 2.3-3.0 9/10 Ac-As-Bänke.

Münster: ∞1 n.o.3.-1.2 darü. geschicht. [illegible] 5.2 Spuren Fst 0.4-0.5, 0.9-0.12 3/10 St-tra. 2.5-2.7 4/10 Ac, As. J. Saufqueld. einz. Cu-con-3.5 darü. wolo.

Heiligenbeil:

Frankfurt:

Neuruppin: ∞1 0.2 ∞0 0.2-1.1, 1.0-1.1 3/10 Sc bes. i. E. J. S.-Halb. Ac lent. Obergr. 6.0. E-Horiz. 1/10 Ci. Zenit wolo.

Lindenberg: Drachenanstieg: wechselnd bewölkt 2-4/10 Ac, As, Sc, Fs in 0.13 Reifansatz.

Breslau: ∞0 n.o.3-0.6, 0.6-1.3 9/10 Sc, Fs, 2.0-2.3 8/10 st. aufgelock. Sc mit Fallstr. > Gi bes. 1.3 [illegible] As, Ac, Cs, Ci 4.0 Spur. Ac-lent.

	Ort	Madrid	La Coubre	Limoges	Biarritz	Paris	Münster	Frankfurt	Erfurt	Berlin	Berlin	Neuruppin	Lindenberg	Breslau	Warschau	Minsk	Mielec
	Kennziffer Höhe	363 667 m	359 — m	[illegible]	282 — m	215 40 m	087 52 m	412 111 m	046 320 m	440 57 m	440 57 m	274	425 122 m	411 120 m	556 104 m	887 —	167
	uu GG	15.07	15.02	15.06	15.05	15.06	15.06	15.06	15.05	15.02	15.05	15.06	15.05	15.06	15.05	15.04	15.05
UQQ TT	41	-	-	-	-	-	-	-	-	-	-	-	-	-	-	-	-
UQQ TT	96	-	-	-	-	-	-	-	-	-	-	-	-	-	-	-	-
UQQ TT	225	-	-	2 -50	-62	-	-	-	-	-52	-52	-	-	-	-	-	-
UQQ TT	300	-	-	3 -49	-50	-	-	-	-54	-53	-54	-	-	-	-51	-59	-
UQQ TT	400	3 -35	-38	4 -34	-34	-	-	-	-45	-46	-45	-	-	-	-46	-43	4 -44
UQQ TT	500	3/35 -21	-27	8/33 -23	6/16 -22	3/34 -27	4/24 -30	3/19 -34	7/17 -36	4/16 -35	5/16 -36	4/18 -35	-	4/16 -36	9/22 -34	6/23 -31	4/16 -36
UQQ TT	600	3/34 -10	-16	8/16 -18	-12	3/24 -18	4/17 -24	4/18 -24	9/14 -27	7/13 -27	5/14 -26	4/15 -25	4/13 -18	4/13 -26	9/20 -24	3/18 -23	5/15 -25
UQQ TT	700	2/32 -1	-13	8/27 -8	-9	4/24 -11	4/13 -17	4/12 -17	8/13 -18	7/11 -19	9/10 -19	4/12 -17	6/10 -18	8/8 -21	9/16 -13	8/15 -16	7/11 -19
UQQ TT	800	3/59 +6	-4	9/26 -2	0 -4	6/14 -8	8/12 -10	4/14 -8	9/14 -10	7/10 -11	7/10 -12	4/10 -10	7/10 -12	8/5 -15	0/14 -10	8/12 -10	7/11 -10
UQQ TT	900	4/26 +9	-1	0/26 +3	9/23 +3	6/14 -1	8/11 -4	9/11 -4	9/14 -3	8/9 -5	7/6 -5	7/9 -5	5/08 -5	8/7 -7	8/13 -4	0/11 -5	6/11 -3
QQ	950	-	-	24	-	14	11	10	13	10	10	11	12	8	13	9	11
QQTT	Boden	16 -2	23 +6	22 +4	23 +6	13 +0	11 -1	9 -2	12 -2	9 -1	9 -1	8 -1	11 -1	10 -2	12 -1	9 -3	10 -1
HHH	41	-	-	-	-	-	-	-	-	-	-	-	-	-	-	-	-
HaHaHa	96	-	-	(1595)	-	-	-	-	-	(1566)	-	-	-	-	-	-	-
HaHaHa	225	-	-	1066	1071	-	-	-	-	1024	1025	-	-	-	(1025)	(1018)	-
HaHaHa	300	-	(874)	886	852	-	-	-	848	842	843	-	-	-	843	846	-
HaHaHa	400	709	691	696	701	-	-	-	664	658	659	(662)	-	-	660	661	658
HaHaHa	500	552	537	540	544	531	521	519	515	509	511	513	-	507	510	510	510
HaHaHa	600	417	405	407	410	400	392	412	398	383	384	386	382	381	382	380	383
HaHaHa	700	299	290	291	296	295	280	280	278	272	273	274	272	270	270	268	272
HaHaHa	800	193	188	186	191	184	181	181	176	173	174	174	173	173	171	168	172
HaHaHa	900	98	91	95	99	94	91	90	88	84	85	85	84	84	80	78	82
HaHaHa	1000	14.0	12.6	16.7	15.2	10.6	8.1	7.8	5.5	1.6	2.7	2.5	1.7	2.0	-1.7	-3.6	-0.4
HrHr	41/96	-	-	-	-	-	-	-	-	-	-	-	-	-	-	-	-
HrHr	96/225	-	-	(529)	-	-	-	-	-	(542)	-	-	-	-	-	-	-
HrHr	225/500	-	-	527	527	-	-	-	-	514	514	-	-	-	(515)	(508)	-
HrHr	500/1000	538	524	524	529	520	513	511	510	508	508	511	—	505	512	513	510
$P_1P_1TTU_1$ Markante Punkte		-	-	-	-	-	-	-	-	-	-	-	-	-	-	-	-
		-	-	12501	-	-	-	-	-	-	-	-	-	-	-	-	-
		-	-	15571	-	-	-	-	-	15511	-	-	-	-	-	-	-
		-	-	20601	-	-	-	-	-	24521	-	-	-	-	-	-	-
		-	32591	24612	-	-	-	-	-	35631	-	-	-	-	-	-	-
		-	44841	59666	-	-	-	-	-	35521	20517	45904	-	-	24501	-	40914
		-	58641	74557	-	-	-	-	-	44671	25541	81594	60784	-	34511	25651	36794
		-	65631	77557	19621	50773	-	46883	24541	47066	32541	86588	64765	-	35591	68735	63736
		-	77561	82509	23621	72614	50804	81587	33531	58707	62745	93537	79637	50664	68679	66677	67717
		58613	82531	85509	97591	95026	64715	87557	84598	63759	66737	96518	92545	72686	74639	68667	76457
		82044	87001	94650	75591	97009	75638	48558	92529	98014	95528	98619	95526	79646	75440	87562	13566
		45026	01079	98460	01058	01038	00028	00016	97510	99004	00589	00570	99519	99009	98009	97529	98009

	Ort				bei Vinnica	Orscha	Lemberg	Krakau	Budapest	Wien	Klagenfurt	München	Friedrichshafen	Sete	bei Nizza	Lyon	Venedig	Forli
	Kennziffer Höhe				461 — m	885 — m	571 330 m	561 218 m	541 —	601 157 m	592 484 m	414 526 m	444 400 m	224	240	210	31[illegible] 53 m	314
	uu GG				15.06	15.05	15.04	15.05		15.06	15.06	15.06	15.05	15.04	15.04	15.05		15.0[illegible]
UQQ TT	41				-	-	-	-		-	-	-	-	-	-	-		-
UQQ TT	96				-	-	-	-		-	-	-	-	-	-	-		-
UQQ TT	225				-	-	-	-		-	-	-	-51	-	-62	-		-56
UQQ TT	300				-	-	-55	5 -53		-	-56	-	-53	-50	-51	-49		-52
UQQ TT	400				-	-	-39	6 -48		-	-49	-	4 -45	-35	-37	-37		-41
UQQ TT	500				7/28 -28	7/28 -28	7/23 -30	7/18 -35		8/21 -36	8/16 -27	7/17 -37	4/18 -36	7/34 -23	8/31 -25	-27		4/24 -31
UQQ TT	600				8/25 -19	7/28 -18	9/14 -22	7/16 -25		9/16 -27	8/13 -17	7/14 -26	7/14 -27	4/31 -13	5/29 -15	-16		17 -14
UQQ TT	700				8/21 -12	7/21 -12	9/14 -17	8/13 -18		8/15 -18	8/13 -18	9/10 -20	9/13 -19	-8	6/24 -10	24 -9		4/17 -11
UQQ TT	800				6/15 -7	6/17 -6	9/15 -8	9/13 -10		8/24 -10	8/15 -8	8/10 -12	6/4 -13	6/26 +8	8 -5	8/22 -4		17 -5
UQQ TT	900				8/16 -0	6/13 -2	9/15 -2	8/12 -4		0/12 -5	8/18 -2	8/10 -5	5/9 -4	+2	19 +2	6/19 +0		5/6 -1
QQ	950				12	13	15	12		12	-	-	10	-	16	12		15
QQTT	Boden				13 -3	13 -1	13 -2	11 -1		12 +0	4 -8	10 -5	13 -2	18 +1	12 -4	8 +4		8 -10
HHH	41				-	-	-	-		-	-	-	-	-	-	-		-
HaHaHa	96				-	-	-	-		-	-	-	(1575)	-	-	-		(1572)
HaHaHa	225				-	-	(1032)	-		-	(1026)	-	1033	(1064)	1055	-		1041
HaHaHa	300				-	-	851	841		-	846	-	853	890	875	896		861
HaHaHa	400				-	-	666	654		(660)	663	-	666	696	688	689		675
HaHaHa	500				517	517	514	510		513	516	516	518	542	532	532		522
HaHaHa	600				387	366	385	363		386	389	389	392	409	400	400		394
HaHaHa	700				273	272	273	272		275	276	279	281	297	285	285		281
HaHaHa	800				171	170	173	172		176	179	180	182	189	183	182		181
HaHaHa	900				80	79	82	82		86	88	90	92	96	91	90		90
HaHaHa	1000				-2.4	-4.5	-4.4	0.2		3.4	5.7	8.1	9.4	12.0	6.6	7.5		5.4
HrHr	41/96				-	-	-	-		-	-	-	-	-	-	-		-
HrHr	96/225				-	-	-	-		-	-	-	(542)	-	-	-		(531)
HrHr	225/500				-	-	(518)	-		-	(510)	-	515	(527)	522	-		519
HrHr	500/1000				519	520	514	510	/	509	510	508	508	530	526	524		516
$P_1P_1TTU_1$ Markante Punkte							-	-		-	-	-	-	-	-	-		-
							-	-		-	-	-	-	-	-	-		-
							25551	-		-	-	-	17523	24441	-	-		-
							27571	-		-	-	-	19951	26571	-	-		-
							35541	-		-	-	-	32531	36991	22631	-		-
						48827	49657	39555		-	-	-	43904	44871	43651	-		15561
						63657	55789	33535		-	-	-	66695	72561	42851	29501		36581
						56647	66609	36566		44748	-	-	71690	81011	66625	63651		45851
						67647	82569	36546		84818	13551	49887	72640	85071	66629	67000		67844
						74587	84588	43907		65839	86528	67708	82615	85511	94061	81510		85525
						87546	95594	66717		66670	92514	64719	95515	99081	98001	92510		58055
						97960	96519	97009		98000	96650	96578	96009	01067	01065	98040		00054

Klartexte (heute):

München: ∞ 1.0-3.2 10/10 gewell. Sc, darü. im S u. E 6.0-5.0 4/10 As, im W Spur Ac lent, N u. W > 3.2 wolo, Vereisung.

Wien: ∞8 - 0.9, Schneefall 2, ab 0.5 4/10 Fs, 0.9-6.0 10/10 Ns, > 6 1/10 dünn. Cs.

De Bilt: ∞0 n.o.z.-0.8, 0.8-1.7 3/10 Sc u. flache Cu, 2.8-4.8 geschicht. ∞0.

Paris: 0.15-0.8 9/10 St, Sicht in 0.15 5 km.

Orscha: ∞1 - 0.6, 0.6-1.0 Dunstschicht, 2.0-5.0 geschicht [illegible], [illegible] 6.0-10 10/10 As, As dünn [illegible] Ci, Cs.

werden ab 1.1.1940 bis auf
gruppe verbreiteten Analyse
39 vom 21.12.1939).

Wetterlage von heute morgen: Mittwoch, den 15. März 1944.

Wetterübersicht — Mittwoch den 15. März 1944

Der gestern von Spitzbergen über Ostland nach Griechenland reichende Höhentrog hat sich nur wenig ostwärts verlagert, wobei sich das Höhentief im Ostseeraum weitgehend aufgefüllt hat. Die Achse des Höhentroges liegt heute bis in Tropopausenhöhe auf dem 20. Ostmeridian.

Die im Ostseeraum eingeflossene Kaltluft führte seit gestern zu einer troposphärischen Abkühlung von 5°, wobei es in der zyklonalen Strömung an der Restokklusion zu verbreiteten Hebungsniederschlägen gekommen ist. Stärkerer Temperaturrückgang wurde über dem Nordbalkan beobachtet, in oberen Schichten bis zu 10° bei einer Tropopausentemperatur von minus 49°.

Im Bereich eines vom Alpenvorland nach Schlesien reichenden abgeschnürten Kaltlufttropfens wurde in Staulagen des Ostalpengebietes hochreichender Nimbostratus erflogen, dessen Obergrenze zum westlichen Alpenvorland hin auf 3000 m absinkt.

Die Frontalzone, die an der Ostseite des Höhentroges wirksam ist, hat einige Reststörungen einbezogen. In ihrem Bereich herrscht über der Ukraine und Weißrußland wolkenreiches Wetter mit verbreiteten Sprühregenfällen im Gebiet des abschwächenden Frontensystems der rumänischen Störung. Über Weißrußland wurde die Obergrenze der mehrschichtigen Bewölkung in 3000 m erflogen.

An der Westflanke der Trogsteuerung hat sich gestern in der Frontalzone über den Britischen Inseln eine Wellenstörung ausgebildet, die bei starker nordwestlicher Höhenströmung, jedoch schwachen Bodenwinden mit 45 km/h südostwärts gezogen ist und heute früh über Südfrankreich liegt. Der Höhenströmung folgend wird sie voraussichtlich in den Mittelmeerraum weiterziehen, dabei aber durch orographische Einflüsse soweit geschwächt sein, daß sie im Mittelmeer selbst nicht allzu wettermerksam sein dürfte.

Eine neue, im Raum Island-Färöer belegte Störung wird voraussichtlich nicht mehr der Trogsteuerung gehorchen, sondern ostnordostwärts wandern und damit einen neuen Abschnitt zyklonaler Tätigkeit einleiten.

Während das atlantische Hoch in weiterer Abschwächung begriffen ist, gelangt das Reichsgebiet in den Bereich sich verstärkenden Luftdruckes mit meist aufgelockerter, flacher Bewölkung. Bei schwacher westlicher Luftbewegung nimmt die Bildung von Frühdunst oder Frühnebel wieder zu.

Zentrale Wetterdienstgruppe
gez. Steger

Mittwoch den 15. März 194

Ausland

Gestern 14 Uhr

Bodenstationen: Küstenorte o	Höhe m	JJJ	GC_LC_M	wwVhN$_h$	DDFWN	PPPTT	UC$_H$app
Vardö o	12	004	52	02345	10287	94450	8x301
Ingöy o	4	006	54	02973	18324	91852	70404
Tromsö o	102	008	54	02963	18415	92553	5x304
Bodö o	17	010	84	02354	10375	93151	76003
Nordöyan o	37	014	30	.1086	26216	77602	92305
Krakenes o	41	021					
Utsira o	56	028	62	26755	32588	97903	9x310
Lister o	9	030	20	01961	28903	95104	4x304
Ferder o	9	036	17	01852	32403	92602	50806
Aarhus o	47	180	50	08297	28428		
Kopenhagen o	1	181	50	02851	32527	89902	70313
Skagen o	3	182	20	01842	02502	91902	00302
Biarritz	29	202	8x	08759	26128	28910	8xx00
Lyon	198	210	25	02865	28626	12607	5x201
Paris/Le Brg.	46	215	8x	03858	63688	1807	5x200
Brest	75	220	5x	02756	26427	19010	6x000
Le Havre o	119	230	5x	22858	26468	[illegible]	8x300
Marseille	12	231					
Nanzig	236	237	8x	26756	28476	10002	7x401
Châteauroux	153	252					
La Coubre o	6	269	74	02764	22225	18109	70300
Helder o	6	291	36	05754	30684	01605	83408
Vlissingen o	1	292	5x	0385x	26528	07205	7x200
De Bilt	12	293	8x	82548	61788	02505	8x207
Genua o	2	305	10	01971	32201	02714	20101
Venedig o	10	312					
Zara o	12	315					
Rom o	3	322					
Brindisi o	16	331					
Cagliari o	35	338					
Syrakus o	15	655					
Madrid	667	353	00	05790	04200	10414	40905
Almeria o	65	356	10	01851	20501	15712	80903
Mahon	40	357	82	03757	32228	10102	7x300
Barcelona o	42	358	20	01763	04102	12915	51302
La Coruña o	57	362	55	03758	04218	20111	8x801
Lissabon	227	384	00	00790	08200	17216	60001
Funchal o	110	395					
Pt. Delgada o	22	396	30	02264	08815	19816	85905
Horta o	65	398	80	02863	14415	18517	76902
Teneriffa o	37	400	50	01842	08002	20919	44101
V. Cisneros	6	404	00	058x0	02900	14620	60705
Pinsk	137	569	71	03844	22428	92004	7x310
Kauen	83	466	8x	26854	18586	84402	4x208
Riga	2	470	5x	05750	14528	83103	6x208
Dorpat	81	476	87	03845	16378	85502	8x210
Helsinki	15	481					
Vaasa	9	483	5x	03658	06328	28801	8x300
Kuopio	233	484	62	76454	18488	90502	8x300
Rovaniemi	80	607					
Budapest	130	541	30	49345	59126	97105	94301
Bukarest	92	575	6x	41845	20327	95412	50812
Klausenburg	374	590					
Belgrad	138	701	11	0375x	32528	99907	5x703
Sofia	538	720	5x	64053	24348	96305	8x202
Athen	239	730	24	07863	56x04	29174	50704
Canea (Kreta)	63	737	80	0xx55	23085	03015	6020x
Tunis	10	080					
Orel	191	841					
Dno	71	858					
Minsk	211	887	8x	03843	20478	91702	8x209
Smolensk	234	889					
Kiew	185	957					
Dnjepropetrowsk	62	966					
Odessa	50	975					
Mariupol	40	981					
Sewastopol	8	988					

Gestern 19 Uhr

Bodenstationen	GC_LC_M	wwVhN$_h$	DDFWN	PPPTT	UC$_H$app	RR T_xT_n SV$_s$E
Vardö						
Ingöy	54	02704	18027	93952	7x022	06237
Tromsö	54	02904	18415	96955	51307	00539
Bodö						
Nordöyan	30	85657	02387	97601	80110	01366
Krakenes	87	88565	28788	02602	9x214	02556
Utsira						
Lister	24	02702	22505	97704	73208	00490
Ferder	57	02852	28104	94802	60304	00483
Aarhus	04	01810	28323			
Kopenhagen	50	02855	31426	95002	70314	00013
Skagen	30	01842	30302	94902	60316	00380
Biarritz						
Lyon	52	03864	28328	14985	7x204	00090
Paris/Le Brg.	5x	02648	26568	11704	8x701	01091
Brest	5x	05747	26628	11010	8x705	01090
Le Havre	6x	02648	28608	10003	0x103	
Marseille	40	01863	28823	11209	40207	000x0
Nanzig						
Châteauroux						
La Coubre						
Helder	50	01752	20522	04704	80409	01370
Vlissingen	54	02865	26326	08006	7x202	-
De Bilt	8x	02745	26523	-	-	-
Genua	04	05790	00083	03310	x0207	-
Venedig	45	01x03	08403	0000x	x1005	-
Zara						
Rom						
Brindisi						
Cagliari						
Syrakus						
Madrid	00	00890	18520	13715	50703	00110
Almeria	00	05890	22200	23916	10604	00280
Mahon	82	03846	32128	13412	7x403	00111
Barcelona	50	05165	24115	13512	70405	00160
La Coruña	5x	03658	04228	20057	8x801	00240
Lissabon	20	05651	28111	16315	70300	00180
Funchal	5x	02956	05226	18215	6x300	00381
Pt. Delgada	30	02955	10315	17916	80866	97390
Horta	84	02863	14415	15817	76905	97320
Teneriffa	50	01843	22203	18017	50605	00580
V. Cisneros	00	058x0	02600	13119	60807	00380
Pinsk	02	05790	10226	94101	8x801	-
Kauen	5x	22857	57687	89202	8x207	97036
Riga	5x	71645	14528	85502	7x205	97031
Dorpat						
Helsinki	5x	03755	08277	28700	0x307	03029
Vaasa	52	72437	04478	89951	9x102	97018
Kuopio	52	7x548	08478	99452	8x801	
Rovaniemi						
Budapest	40	01854	26314	00003	60x05	-
Bukarest	50	05657	20387	24008	7030x	02081
Klausenburg	57	0385x	30428	97202	60005	-
Belgrad	52	05844	32588	00803	8x201	0x011
Sofia	5x	25158	20188	97202	9x001	03081
Athen	40	01844	18104	99110	80902	-
Canea (Kreta)						
Tunis						
Orel						
Dno						
Minsk	50	01752	10124	94302	98207	94036
Smolensk						
Kiew						
Dnjepropetrowsk						
Odessa						
Mariupol						
Sewastopol						

Heute 2 Uhr

Bodenstationen	GC_LC_M	wwVhN$_h$	DDFWN	PPPTT	UC$_H$app
Vardö					
Ingöy	52	01903	17323	94052	x0200
Tromsö					
Bodö	50	02765	03756	95953	70304
Nordöyan					
Krakenes	32	02654	32428	05001	xx300
Utsira					
Lister					
Ferder					
Aarhus	00	08790	24300	00950	80307
Kopenhagen	50	07851	26201	78701	70206
Skagen	10	00890	32200	38103	7x307
Biarritz					
Lyon	62	63655	18x68	13301	9x908
Paris/Le Brg.	5x	62548	00068	12002	0x404
Brest	5x	05738	26428	10409	9x701
Le Havre					
Marseille	50	01752	28402	13903	60902
Nanzig					
Châteauroux					
La Coubre	5x	03768	28428	11308	9x811
Helder					
Vlissingen	50	02856	28126	10004	80306
De Bilt	54	0275x	28125	00896	-
Genua	00	00830	00000	07905	20305
Venedig	00	00790	24100	05104	70805
Zara					
Rom					
Brindisi					
Cagliari					
Syrakus					
Madrid					
Almeria	00	00990	02100	15011	90801
Mahon	5x	03757	32x28	15512	7x205
Barcelona					
La Coruña	5x	03756	04228	20210	7x803
Lissabon					
Funchal					
Pt. Delgada					
Horta					
Teneriffa					
V. Cisneros					
Pinsk					
Kauen	5x	72648	22478	90100	0x301
Riga	5x	05756	1x478	87401	0x408
Dorpat	5x	03758	14328	897x1	8x401
Helsinki	57	02763	04104	988x0	-
Vaasa					
Kuopio	62	03254	16328	88951	9x300
Rovaniemi					
Budapest	5x	72647	24328	01201	80201
Bukarest					
Klausenburg	07	03733	28228	99100	80300
Belgrad					
Sofia					
Athen					
Canea (Kreta)					
Tunis					
Orel					
Dno					
Minsk	51	05663	18095	50455	-
Smolensk					
Kiew					
Dnjepropetrowsk					
Odessa	8x	01528	184xx	96006	0x805
Mariupol					
Sewastopol	57	x2753	16426	98309	70903

Heute 8 Uhr

Bodenstationen	GC_LC_M	wwVhN$_h$	DDFWN	PPPTT	UC$_H$app	RR T_xT_n SV$_s$E
Vardö	10	01743	21325	98255	86303	-
Ingöy	52	02854	18375	96800	8x406	
Tromsö						
Bodö						
Nordöyan	30	10756	21576	03401	72307	
Krakenes						
Utsira	44	27853	22385	09902	90407	
Lister						
Ferder						
Aarhus	10	05690	28210	03900	70315	00749
Kopenhagen	04	11630	26312	02200	80310	00015
Skagen	20	01841	32801	02403	60310	00280
Biarritz	5x	03258	02228	20109	8x600	00081
Lyon						
Paris/Le Brg.	5x	05838	00068	15901	9x311	04011
Brest	5x	05855	02327	17902	8x205	00160
Le Havre						
Marseille						
Nanzig	5x	41261	20127	14353	8x305	00533
Châteauroux						
La Coubre	5x	03558	28328	16209	8x300	91530
Helder	3x	27257	63607	11503	8x208	92311
Vlissingen	x4	01290	28101	13204	80311	
De Bilt	50	0075x	26222	-		
Genua	74	01881	00005	07203	30405	
Venedig	04	01990	30102	06604	70506	
Zara						
Rom						
Brindisi						
Cagliari						
Syrakus						
Madrid	07	04590	00003	98303	87402	00030
Almeria	49	02626	26106	15911	02406	00180
Mahon	5x	09658	32228	15512	7x103	-
Barcelona	57	04604	32325	15810	78500	94300
La Coruña	5x	03758	08228	19509	7x300	00270
Lissabon	20	05651	30204	11108	90300	00080
Funchal	7x	02866	0812x	18613	7x300	00380
Pt. Delgada						
Horta	8x	02754	14428	13714	9x605	20370
Teneriffa						
V. Cisneros						
Pinsk						
Kauen	5x	03858	22328	96801	0x216	94047
Riga	5x	71634	16328	92001	8x310	01006
Dorpat	5x	02877	427xx	91951	8x109	00538
Helsinki						
Vaasa	5x	74538	04478	94552	90307	01519
Kuopio	5x	72748	28278	91851	9x409	92549
Rovaniemi						
Budapest	54	14954	61125	03901	83308	-
Bukarest						
Klausenburg	47	03762	26128	xxxxx	xxxxx	90309
Belgrad	37	03865	26328	06401	8x307	00501
Sofia	84	02764	59575	05750	83014	-

Bergstationen

Bergstationen	Höhe m	JJJ	Gestern 14 Uhr					Gestern 19 Uhr						Heute 2 Uhr					Heute 8 Uhr					
			GC_LC_M	wwVhN$_h$	DDFWN	PPPTT	UC$_H$app	GC_LC_M	wwVhN$_h$	DDFWN	PPPTT	UC$_H$app	$R_2R_2T_xT_nE$	GC_LC_M	wwVhN$_h$	DDFWN	PPPTT	UC$_H$app	GC_LC_M	wwVhN$_h$	DDFWN	PPPTT	UC$_H$app	$R_1R_1T_nT_nE$
Mussalle	2926	726																						
Lomnitzer Spitze	2640	686	54	01903	59613	09367	92200	xx	770xx	24579	11866	0x203	94639											
Fanaraken	2072	024																						
Mt. Ventoux	1900	248																	xx	46009	00041	99360	05601	00609
Puy de Dôme	1467	246						xx	48009	57629	477x5	0x211	00559						xx	77009	57679	45952	0x405	05559
Izana	2367	401																	00					

uu = Datum G_1G_1 = Uhrzeit (DGZ.)

Höhenwinde (dd vv)

dd = Windrichtung (N = 36) vv = Windgeschwindigkeit in km/Std.

Ort	[illegible]	Hoek v. Holl.	St. Nazaire	Kjeller	[illegible]	Lemberg	Friedrichsh.	Konstanz	Calais	Cherbourg	Athen	Vadsö	Nizza	Bergen	Emden
uu G_1G_1	14 17	14 16	14 17	14 17	14 17	14 16	15 05	15 05	15 05	15 05	15 04	15 04	15 04	15 05	15 05
20 km															
21.0 „															
16.0 „						28 50		23 60				22 30			
13.0 „	34 30	33 40			32 130	35 60	32 60	23 90			27 100	22 30			35 140
11.0 „	35 80	32 70	31 100		32 150	22 70	32 60	23 80	35 120	34 120	26 100	20 30	30 120	34 130	34 70
9.0 „	36 90	33 160	31 100	35 60	32 130	20 110	28 70	23 100	35 120	33 100	28 100	18 30	31 110	34 120	36 120
7.0 „	36 90	33 120	32 110	01 50	32 70	20 100	32 110	22 90	36 110	33 100	27 110	18 30	32 100	34 120	35 120
5.3 „	36 70	33 90	33 90	01 40	31 50	23 90	34 90	22 70	34 110	36 90	27 100	20 40	32 100	34 90	36 60
4.0 „	36 70	33 70	33 70	01 40	29 50	22 90	33 50	22 40	34 70	34 60	27 110	20 30	32 90	34 70	36 50
3.0 „	36 70	33 70	33 50	01 50	29 40	23 40	31 30	23 20	35 30	36 50	28 90	22 40	32 30	33 40	35 40
2.0 „	36 50	32 40	32 50	35 40	28 40	25 50	27 10	05 20	35 30	01 30	28 70	24 40	34 20	35 40	33 50
1.5 „	34 40	32 70	32 40	35 30	28 50	28 30	26 40	C	36 50	02 20	28 30	22 40	35 10	01 30	33 50
0.5 „	32 30	32 70	34 30	36 30	29 50	29 20	26 20	31 30	36 50	02 30	29 40	22 30	34 10	02 30	32 40
0.3 „	34 30	34 40	23 20	02 30	27 30	28 10	24 10	29 10	36 50	02 40	30 50	22 40	35 15	35 30	34 50

Piloten Vortag Piloten heute

Ort	Brest	Warschau	Lyon	Belgrad	Minsk	Emden	[illegible]	[illegible]	Le Havre	[illegible]
uu G_1G_1	14 10	14 17	14 17	14 17	14 16	14 16	14 17	14 17	14 18	14 16
7.0 km	32 30	29 70	33 120	33 50	20 130	34 90	33 80	-	32 110	24 40
5.3 „	32 70	29 60	34 150	32 60	22 110	34 90	33 50	25 40	32 110	25 30
4.0 „	33 50	29 50	33 100	25 50	22 90	34 90	31 50	27 40	31 100	27 20
3.0 „	33 60	28 50	34 40	24 40	22 70	35 60	34 40	27 40	32 90	35 10
2.0 „	03 70	27 40	30 20	26 50	27 50	34 30	29 30	28 50	32 90	34 30
0.8 „	31 10	26 90	32 20	33 40	24 20	34 40	32 25	28 60	24 40	36 20

Ort	[illegible]	Riga	Witebsk	[illegible]	[illegible]	St. Nazaire	[illegible]	[illegible]	Belgrad	[illegible]
uu G_1G_1	15 04	15 04	15 04	15 06	15 04	15 03	15 05	15 06	15 06	15 05
7.0 km	19 60	24 50	19 120	31 80	25 100	32 90	35 70	33 90	27 60	24 90
5.3 „	24 50	24 40	19 110	27 70	35 100	32 70	36 70	15 110	29 90	34 60
4.0 „	24 40	22 30	24 70	34 50	34 70	33 70	34 40	36 40	31 40	34 60
3.0 „	27 30	23 30	24 40	27 30	32 60	32 60	34 40	34 30	32 70	32 30
2.0 „	34 20	23 30	31 30	32 30	33 40	32 30	33 30	13 20	30 70	01 30
0.8 „	32 30	23 30	34 10	34 40	34 40	34 30	33 30	34 40	29 40	30 40

Wolkenmessungen

C = Wolkenart
vv = km/std.
dd = Zugr. 36 = N

Ort	
uu G_1G_1	
C.u. Höhe	
dd vv	
Ort	
uu G_1G_1	
C.u. Höhe	
dd vv	
Ort	
uu G_1G_1	
C.u. Höhe	
dd vv	

Täglicher Wetterbericht

des Deutschen Reichswetterdienstes
Herausgegeben von der Deutschen Seewarte
Verlagsort Hamburg

…gang: 70 **Nr.** 75

…1

Freitag, den 16. März 1945.

Erläuterung: Die Beobachtungen sind sämtlich in der Form der 1935 in Warschau beschlossenen Einheitsschlüssel wiedergegeben. Kurze Erläuterungen zu den einzelnen Ziffern werden zu Beginn jedes Vierteljahres beigegeben. Ausführlich finden sie sich in „Anweisung zur Verzifferung von Wettermeldungen", herausgegeben vom Reichsluftfahrtministerium. Alle Zeitangaben in DGZ.

Deutschland			Gestern 14 Uhr					Gestern 19 Uhr					
…stationen: …orte o	Höhe m	JJJ	CC	wwVhN	DDFWN	PPPTT	UCapp	CC	wwVhN	DDFWN	PPPTT	UCapp	RR
…burg Fu.	18	403	00	05590	20400	22503	60806	00	05590	20300	20611	80604	00160
…burg/Fgh.	41	400	00	05490	22520	21010	80704	XX	48309	24409	19104	0X603	00104
…	28	460	00	05890	20400	21212	70805	00	05490	22400	19810	70801	00130
…münde o	1	406	00	05590	22400	22814	50300	00	05590	22200	19510	70802	00150
…one o	1	464	00	05490	22640	2060X	80800						
…rland	16	461	00	05590	22349	20507	80704	XX	48109	24549	19604	0X501	00070
…oland o	50	465	00	05590	22560	21806	90803						
…um o	6	401	00	05590	20305	23409	88803	X1	48109	24449	22706	0X502	00110
…nen	4	442	10	05552	22492	23215	60895	00	05690	22103	24312	60804	00160
…dhorn	22	402	00	08390	16240	24711	70833	00	01390	30004	22011	72603	00160
…nold	178	187	00	05690	22251	24715	40805						
…nover	51	421	00	08490	22200	24219	60205	00	05490	22100	21912	70704	-
…deburg	45	408											
…	123	437											
…	46	436											
…chen	202	407											
…	265	049											
…ssel	289	351	00	05590	20340	26643	60404						
…nkfurt/M.	111	412	00	05690	15100	26116	40706	00	05690	20100	24006	60703	00190
…rbrücken	189	441						00	05890	20000	XXX15	40603	–
…nberg	315	426											
…rienbad	538	516											
…aßburg	151	219											
…lingen	427	443	00	01890	18104	24916	81907	00	05790	00000	24812	50300	00190
…drichshf.	400	444	00	05790	00610	27712	60704	00	00890	00000	25212	50704	00190
…nchen	528	414	04	01984	22124	26116	41805	04	01944	08104	24919	50602	00170
…sbruck	573	507	04	01873	00303	27911	40710	54	01882	00003	26308	50400	00194
…nemünde o	3	455	59	05455	22426	21712	71804	00	05590	22200	19912	60803	00150
…ettin	1	404	50	05564	20404	–	–	00	41290	20320	-	-	-
…ow	70	450	00	05590	24300	22113	60735	00	05470	[illegible]200	20110	70605	00160
…rlin	48	440	50	05573	20303	24043	60405	00	08390	18200	22011	70603	00150
…hkeuditz	131	449						04	05593	20203	22415	50403	00170
…furt	320	646						00	00690	24302	23917	52603	00240
…esden	230	410											
…auen	449	458						00	05690	20100	24112	11300	00165
…ag	363	669											
…dweis	408	670											
…nitz	263	676											
…assau	302	865											
…zburg	434	508						04	05892	14222	26408	60400	00170
…ien	157	501											
…az	334	505											
…agenfurt	449	502						04	05493	00023	26806	80403	00136
…genwalde o	7	429											
…nzig	15	405	50	05642	24526	19110	70905	57	08474	22207	XXX01	00102	-
…önigsberg	20	422						5X	5XX09	24129	XXX03	0X301	97244
…emel o	3	447											
…bing	47	561											
…osen	99	552											
…ünberg/Schl	148	420											
…eslau	117	411	00	05490	22370	25414	50905						
…eiwitz	255	454											
Warschau	107	556											
Bialystok	135	555											
Litzmannstadt	176	557											
Lublin	203	559											
Krakau	216	561											
Lemberg	330	571											
Bergstationen:	Höhe m	JJJ	CC	wwVhN	DDFWN	PPPTT	UCapp	CC	wwVhN	DDFWN	PPPTT	UCapp	RRTTE
Sonnblick	3106	503											
Zugspitze	2962	416	54	41931	00043	44755	70901	50	01963	30103	44755	90300	00549
Zirbitzkogel	2397	506						44	01841	30312	64953	8X300	97531
Schneekoppe	1602	428											
Feuerkogel	1577	862						44	04951	00041	47803	40300	XX049
Feldberg/Sch.	1493	427	04	04890	18201	58408	80904	00	05790	26100	57707	60803	00107
Schöckl	1446	511											
Panzer	1214	519											
Fichtelberg	1213	419											
Hornisgrinde	1166	561	00	01890	20401	92714	51808	00	01890	20401	51808	41803	00129
Brocken	1141	418											
Wasserkuppe	923	423	00	05590	22502	18003	61604						
…nselsberg	915	445						04	05791	20503	43709	52803	00116
Kahler Asten	840	417	00	05790	20400	24311	30309						
Feldberg/Ts.	801	424											
Kalmit	673	397	00	00290	44920	96345	50904	50	02856	29306	49942	20805	00160

Deutschland			Heute 2 Uhr					Heute 8 Uhr					
…stationen: …orte o	Höhe m	JJJ	CC	wwVhN	DDFWN	PPPTT	UCapp	CC	wwVhN	DDFWN	PPPTT	UCapp	RR
…burg Fu.	18	403	5X	0833X	2444X	20705	9X702	5X	0543X	22428	19503	9X602	00030
…burg/Fgh.	41	400						XX	46209	22549	18003	03100	00020
…	28	460	5X	42228	22648	19903	0X904	5X	08318	22448	18504	0X602	00020
…münde o	1	406	5X	4332X	22428	18904	9X802	XX	45309	24449	18403	06300	00021
…one o	1	464	XX	48204	22509	17904	0X708	XX	46209	22549	14702	0X704	97220
…rland	16	461	XX	45129	24549	19203	0X801	XX	44104	22449	11704	0X801	00030
…oland o	50	465	5X	45218	22448	20504	0X904	XX	44009	24549	18702	0X603	06300
…um o	6	401	5X	45228	22348	21404	0X902	XX	48109	18449	20404	0X603	00211
…nen	4	442	XX	48109	28149	21304	0X804	5X	0558X	22348	20002	0X603	00028
…dhorn	22	402	5X	0823X	2444X	22304	0X504	5X	03748	24228	21005	9X802	00032
…nold	178	187						04	05640	00003	21704	20402	00010
…nover	51	421	00	08390	22100	22106	90200	00	45190	26190	20802	90602	00510
…deburg	45	408	00	05690	18300	22505	80902						
…	123	437											
…	46	436											
…chen	202	407											
…	265	049											
…ssel	289	351						00	05540	18233	22009	94102	00620
…nkfurt/M.	111	412	00	05590	00000	24404	80801	00	08490	00000	23700	90604	00540
…rbrücken	189	441						00	45390	00040	XXXXX	X0900	-
…nberg	315	426	00	05490	00000	25604	80804	00	08490	00000	25100	90802	00500
…rienbad	538	516											
…aßburg	151	219											
…lingen	427	443						00	05790	00000	26550	90600	00510
…drichshf.	400	444	00	05590	00000	28050	90200	00	00890	00000	28151	90300	00520
…nchen	528	414	04	05792	18302	26904	60802	04	01992	12302	26003	60300	00020
…sbruck	573	507						24	02794	00034	30151	40302	00524
…nemünde o	3	455						57	08438	24228	18404	70608	·
…ettin	1	404											
…ow	70	450											
…rlin	48	440	00	41390	20240	21204	00803						
…hkeuditz	131	449	00	05690	18300	22505	80902						
…furt	320	646	00	05690	16200	24306	70001						
…esden	230	410											
…auen	449	458											
…ag	363	669	04	01892	20502	24609	60002						
…dweis	408	670	04	05190	18702	26103	80X01						
…nitz	263	676											
…assau	302	865											
…zburg	434	508	00	05790	14300	27004	70903						
…ien	157	501						00	46009	00049	26703	90402	00024
…az	334	505	00	05590	00000	28303	80804	00	45490	00040	27703	08301	00543
…agenfurt	449	502	00	05490	00000	29551	00904	00	45109	00040	29953	00403	00544
…genwalde o	7	429											
…nzig	15	405						00	05490	55604	13206	85704	00509
…önigsberg	20	422	50	55493	24343	XXX02	9X810	5X	08432	22228	XXX05	80802	00946
…emel o	3	447											
…bing	47	561											
…osen	99	552											
…ünberg/Schl	148	420											
…eslau	117	411	00	05590	00000	22607	80XXX	00	05690	1X400	21303	80604	"-
…eiwitz	255	454											
Warschau	107	556											
Bialystok	135	555											
Litzmannstadt	176	557											
Lublin	203	559											
Krakau	216	561											
Lemberg	330	571											
Bergstationen:	Höhe m	JJJ	CC	wwVhN	DDFWN	PPPTT	UCapp	CC	wwVhN	DDFWN	PPPTT	UCapp	RRTTE
Sonnblick	3106	503	00	00890	32240	00657	70902	04	04952	32402	49458	50802	00589
Zugspitze	2962	416	00	00990	30100	44455	70902	54	01463	00004	43359	70602	00569
Zirbitzkogel	2397	506	00	00790	30200	57853	80904	04	04990	32404	57452	70401	00539
Schneekoppe	1602	428	04	04792	53802	40803	60504						
Feuerkogel	1577	862											
Feldberg/Sch.	1493	427	00	05790	20300	57204	60902						
Schöckl	1446	511											
Panzer	1214	519											
Fichtelberg	1213	419	34	05792	26402	XX805	80803						
Hornisgrinde	1166	561						04	05794	20201	40306	81602	00049
Brocken	1141	418											
Wasserkuppe	923	423	10	15300	47290	XXX03	00300	04	05592	20402	44405	70504	
…nselsberg	915	445	00	05790	53700	73207	60703						
Kahler Asten	840	417											
Feldberg/Ts.	801	424											
Kalmit	673	397						00	04890	24500	42900	40804	00100

Berichtigungen

Sämtliche Karten des „Täglich
weiteres nach der von der Z
gezeichnet. (Erlaß RLM. L

Wetterlage von gestern: Donnerstag, 15. März 1945

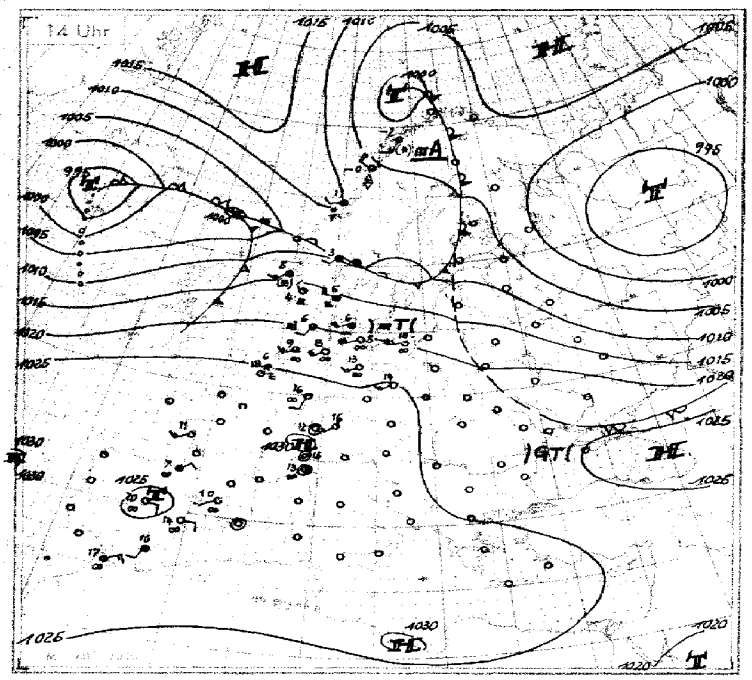

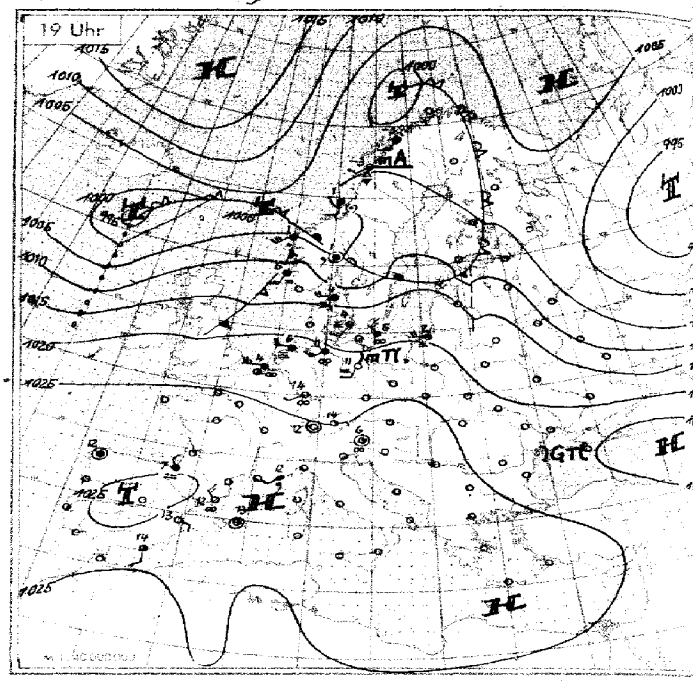

Wetterlage von heute nacht: Freitag, 16. März 1945

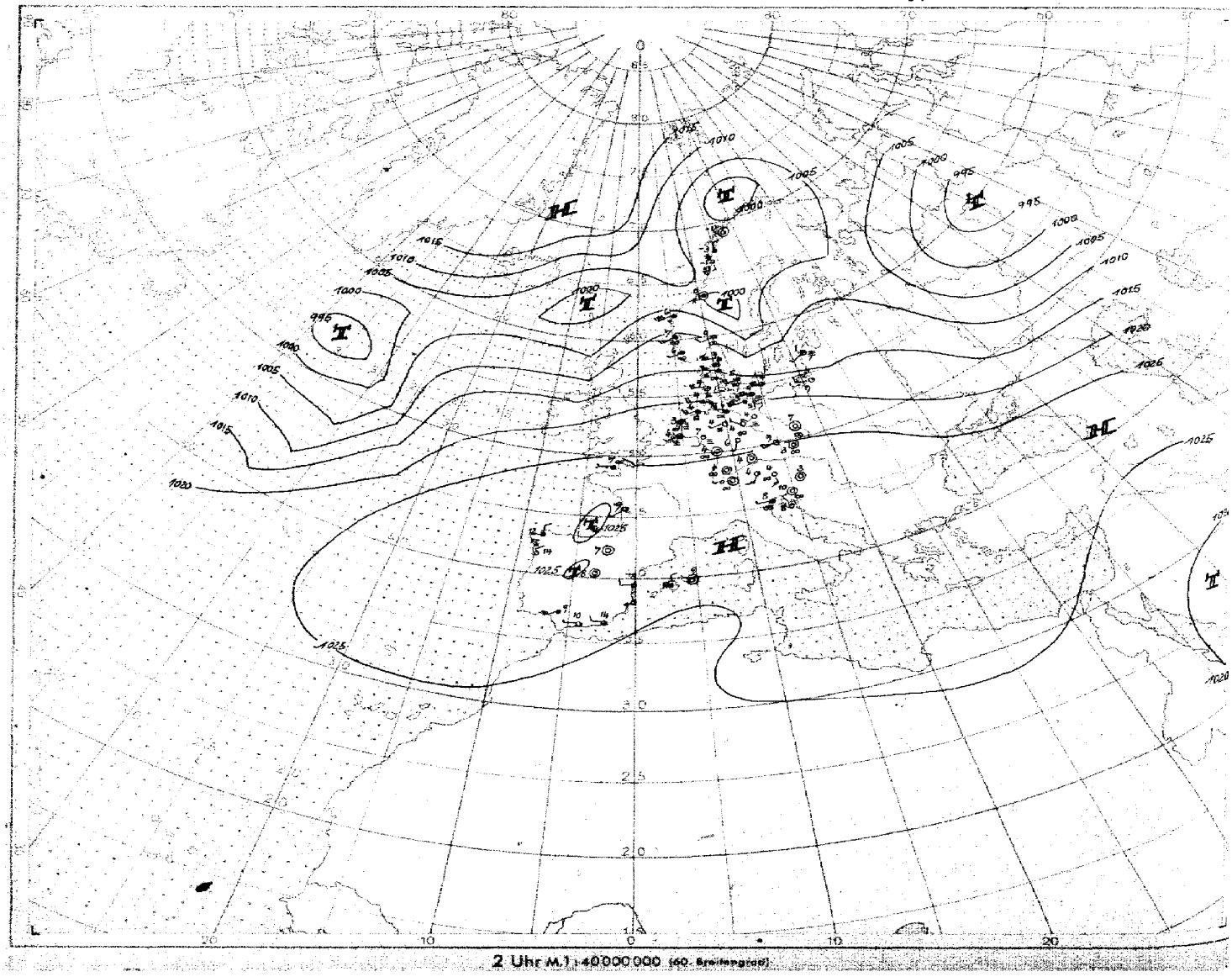

2 Uhr M.) 40000000 (60. Breitengrad)

Höhen-Aufstiege

1. Teil

Freitag, den 16. März 1945

Seite 5

Schlüssel: Kenngruppe: IIIGG HaHeEaTrTr | $Q_0Q_1Q_2Q_3E_a$ $s_1s_2s_3$ GG | $Ha_0Ha_0Ha_0Hr_1Hr_1$ $Hr_1Hr_1Hr_1Hr_1z_1$ | OLLLL uu9GG

Hauptisobarenflächen: $Ha_1Ha_1Ta_1Ta_1Ua_1$ $Ha_1Ha_1Ta_1Ta_1Ua_1$ $Ha_1Ha_1Ta_1Ta_1Ua_1$ … $Ha_1Ha_1Ta_1Ta_1Ua_1$ $Ha_1Ha_1Ta_1Ta_1Ua_1$ $Ha_1Ha_1Ta_1Ta_1Ua_1$ $H_1H_1T_1T_1U_1$

Markante Punkte: $P_1P_1TTU_1$ $P_1P_1TTU_1$ …

Pseudopot. Temperatur: $9Q_1Q_1Q_1Q_1$ $Q_1Q_1Q_1Q_1Q_1$ $Q_1Q_1Q_1Q_1Q_1$ IIIPP

heute

Datum / Uhrzeit (D.G.Z.)

Ort (Kennziffer, Höhe)	Bardufoss 039	Bodø 090 5 m	Drontheim 047 53 m	Bergen 022 35 m	Kristiansand 032 23 m	Kjeller 041 169 m	Hainselheim 183 29 m	Blaavandshuk 184 15 m	Leeuwarden 010 2 m	Helder 291 52 m	Emden 154 -3 m	Helgoland 465 42 m	Unterlüß 161 74 m	Swinemünde 455 10 m	Neel 266 2 m	Gotenhafen 558 16 m	Gerdauen 319 42 m		Roggenfeld 041	Nürnberg 843 400 m	Essen 437 95 m	Erfurt 446 313 m	Berlin 440 57 m	Brandenburg 205	Krakau 561 216 m	Oschatz 581	Olmütz 914	Freiburg 580	Reichenbach 695	München 414 526 m	Pilsen 666 356 m	Wien 507 157 m	Klagenfurt 502 466 m	
GG	1605	1605		1605	1605	1604	1605	1605	1605	1604	1605	1610	1605	1605					1605			1605		1605		1605	1606		1605				1605	
41	-	-		-	-	-	-	-	-	-	-	-	-	-					-			-		-		-	-		-				-	
96	-	-		-	-	-	-	-	-	-	-	-52	-	-					-			-		-61		-	-		-				-	
225	-55	-57		-61	-	-65	-	-65	-64	-65	-64	-62	-60	-61					-64			-63		-61		-64	-		-60				-58	
300	-51	-54		-55	-49	-53	-51	-57	6 -49	-50	-57	-47	-49	-56					-48			-47		-47		-50	-		-46				-45	
400	-49	-47		-37	-34	-37	-35	-36	5 -35	-35	-35	-35	-35	-35					-32			5 -34		4 -32		5 -34	-		-33				-35	
500	4 40-44	6 38-41		29-29	36-31	4 37-26	5 34-25	7 30-25	4 34-23	-23	34-24	-24	35-23	36-21					2 33-21			7 36-22		4 39-19		5 35-21	30 [illegible]		7 36-13				7 33-24	
600	8 4-34	5-34		9 34-19	30-15	3 36-16	9 29-17	9 31-15	4 32-12	6 -13	9 31-12	-14	5 31-13	6 35-12					2 31-12			5 34-11		4 36-9		3 29-14	4 38-15		7 36-12				7 29-15	
700	8 3-24	9 4-25		6 28-11	+9	5 34-3	9 29-7	0 32-7	4 28-5	-6	-5	-7	-6	30 [illegible]					2 30-2			5 32-3		4 33-1		3 19-4	5 16-6		7 36-3				6 27-7	
800	6 4-16	3 4-16		-4	22-2	7 21-3	-1	0 30-1	4 29+3	0 +3	+2	+1	24+3	5 27-3					2 27+4			5 32+4		4 21+5		3 29+4	7 27+0		6 35+4				6 25+0	
900	8 3-9	8 3-9		2 23+0	21+2	3 21+3	9 21+2	5 23+2	6 29+8	2+9	+5	+5	+9	25+9					5 28+9			7 33+9		6 30+9		5 26+8	7 21+9		5 33+11				6 31+9	
950	1	2		19	20	21	20	20	20	18	-	-	-	19					15			28		30		14	15		20				15	
Boden	-9-13	-5-11		18+4	15+3	14+1	17+4	18+4	12+3	15+4	14+3	18+4	16+3	18+4					11+1			15+0		14+3		18+2	18+3		18+0				14-2	
41	-	-		-	-	-	-	-	-	-	-	-	-	-					-			-		-		-	-		-				-	
96	-	-		-	-	-	-	-	-	-	(1591)	1604	-	(1593)					-			-		1602			-		-				-	
225	1009	1008		1050	-	1051	(1066)	1064	1097	(1095)	1092	1071	1098	1096					1083			1085		1070		1080	-		1087				1079	
300	837	829		894	884	875	887	897	898	899	894	892	899	897					904			905		909		900	-		906				909	
400	643	646		684	694	687	697	697	707	708	704	701	707	708					711			713		716		709	-		714				708	
500	499	498		530	536	532	540	542	551	552	548	545	551	552					554			556		557		552	558		557				552	
600	376	375		395	404	400	407	409	417	419	415	411	427	416					420			421		421		417	424		414				419	
700	268	267		285	289	285	291	293	299	301	297	295	300	299					302			303		303		303	308		306				303	
800	171	171		184	186	182	188	190	195	197	193	191	195	194					197			198		197		198	204		201				200	
900	83	83		92	94	90	96	97	100	103	99	97	101	99					103			104		103		103	111		105				106	
1000	3.1	2.2		8.4	9.9	6.5	11.6	13.1	15.9	18.2	15.2	13.4	16.2	16.6					17.6			18.4		16.6		17.5	25.0		[illegible]				13.0	
41/96	-	-		-	-	-	-	-	-	-	-	-	-	-					-			-		-		-	-		-				-	
96/225	-	-		-	-	-	-	-	-	-	(518)	533	-	(516)					-			-		512		-	-		-				-	
225/500	511	510		520	-	519	(526)	522	527	(525)	524	525	528	527					529			530		533		528	-		530				527	
500/1000	496	496		521	528	527	528	529	535	534	533	531	534	535					536			537		540		535	533		536				529	
Markante Punkte	-	-		-	-	-	-	-	-	-	13601	08941	-	14611					-			-		-		-	-		-				-	
	-	-		-	-	-	-	-	-	-	21661	13512	-	19651					-			-		-		-	-		-				-	
	-	-		-	36917	-	23601	-	-	-	36911	14991	21651	33961					-			-		-		-	-		-				-	
	-	-		-	59661	-	26561	-	-	21691	43817	17541	25581	36711					-			23651		-		-	-		-				-	
	-	-		-	61641	-	18551	-	-	23641	52728	22631	30991	49821					-			34891		-		-	-		-				-	
	-	-		-	63641	-	54692	-	20641	35931	65681	28591	51727	44801					15641			38971		10611		-	-		15611				-	
	20541	-		22601	75541	23651	56674	-	35916	89092	73541	77521	61035	55681					25571			65565		20661		-	-		11611				21581	
	33991	-		24631	76547	25631	73550	-	55684	91083	83041	86061	88091	65573					35889			73515		57614		52704	20541		52717				25551	
	44991	22591		25631	83590	75545	81511	19621	65594	93097	87061	88061	92891	78076					38841			77035		63584		54715	28541		53778				27541	
	93597	51939		46816	92021	86018	86518	66690	83065	95056	89061	95031	95077	87091					87084			89077		93013		98033	87066		91538				86035	
	95597	98558		77581	97091	94058	97051	87020	99020	99031	96001	96021	98011	96021					94097			93128		98118		96115	[illegible]		93096				94037	
	99619	00609		00040	01040	98047	01059	02050	01030	02050	01049	01059	01040	02069					01070			99048		02030		01059	00078		95036				96099	

Aufstiege mit Positionsangaben

Länge und Breite

Flugzeugaufstiege

Datum / Uhrzeit (D.G.Z.)

Ort (Kennziffer, Höhe)	Mailand 302 110 m	Venedig 312 10 m	Vicenza 792				Warnemünde 406 (nachträg.)			49 N 18 E	Kopenhagen 181	Helsinki 519	53 N 14 E	52 N 05 E	57 N 21 E		heute: Hamburg 405	Lindenberg 425 122 m		gestern: Lindenberg 425 122 m
GG	16 05						15 23			16 03	16 07	16 04	16 05	16 04	15 10		16 06			15 18
41	-						-			-	-	-	-	-	-		-			-
96	-54						-63			-	-	-	-65	-	-		-			-
225	-59						-64			-56	-63	-60	-60	-	-40		-			-
300	-45						-49			-49	-49	-52	-48	-	-60		-			-
400	-35						-34			-34	4 -34	7 -36	-33	-	-34		-			-
500	6 37-21						3 34-23			-23	4 35-22	35-22	3 36-26	-	-22		7 36-22			-
600	7 33-13						3 33-12			-15	3 33-12	-15	3 34-12	-15	-12		5 33-12			6 35-12
700	7 31-5						3 31-3			-8	8 31-5	-7	3 33-3	-	-4		2 30-3			6 34-3
800	9 30+3						3 26+2			-1	8 32+2	8 29+0	0 31+3	+3	-1		3 26+3			4 30+3
900	8 30+4						5 25+6			+3	9 27+5	22+3	8 28+9	+9	+1		2 22+9			4 34+8
950	-						14			-	22	15	29	-	-		15			33
Boden	-6						20+4			14	15+4	16	16	17	-		12+2			30+8
41	-						-			-	-	-	-	-	-		-			-
96	1614						1587			-	-	-	1597	-	(1590)		-			-
225	1085						1099			1074	1072	1064	1084	-	1068		-			-
300	905						899			895	895	885	901	-	888		-			-
400	915						708			705	705	698	709	-	697		-			-
500	558						552			549	544	541	552	(560)	540		550			-
600	427						418			417	412	408	418	417	406		436			427
700	305						300			300	295	292	300	-	288		298			302
800	201						195			197	191	188	195	196	185		194			199
900	107						101			107	97	95	101	103	92		99			104
1000	25.3						15.9			21.1	12.9	11.3	15.7	16.4	8.8		15.2			18.2
41/96	-						-			-	-	-	-	-	-		-			-
96/225	529						588			-	-	-	516	-	(522)		-			-
225/500	527						527			526	528	523	529	-	528		-			-
500/1000	535						536			528	531	530	536	(534)	531		535			-
Markante Punkte	-						-			-	-	-	-	-	-		-			-
	-						10651			-	-	-	-	-	-		-			-
	14541						16601			-	-	11601	09651	-	-		-			-
	20631						20661			-	-	25627	24601	-	-		36777			-
	27531						28521			-	-	47762	45721	-	-		50708			
	35932						35920			-	-	53495	47775	55594	-		53708			58647
	53684						45740			-	15611	62441	68553	66601	11581		68542			67555
	66596						56692			-	21651	75538	89034	92541	10599		69543			69544
	84024						66571			2557[illegible]	57644	84024	93075	84061	72051		73536			77034
	93075						73053			3790[illegible]	95056	92831	95096	93101	86021		93202			86075
	92170						85043			[illegible]	97020	95091	98096	96091	97095		96500			95118
	[illegible]						02093			[illegible]	01039	01040	01048	01048	00039		01039			04458

Lindenberg 15.18 [illegible]

Karten vom Frühtermin

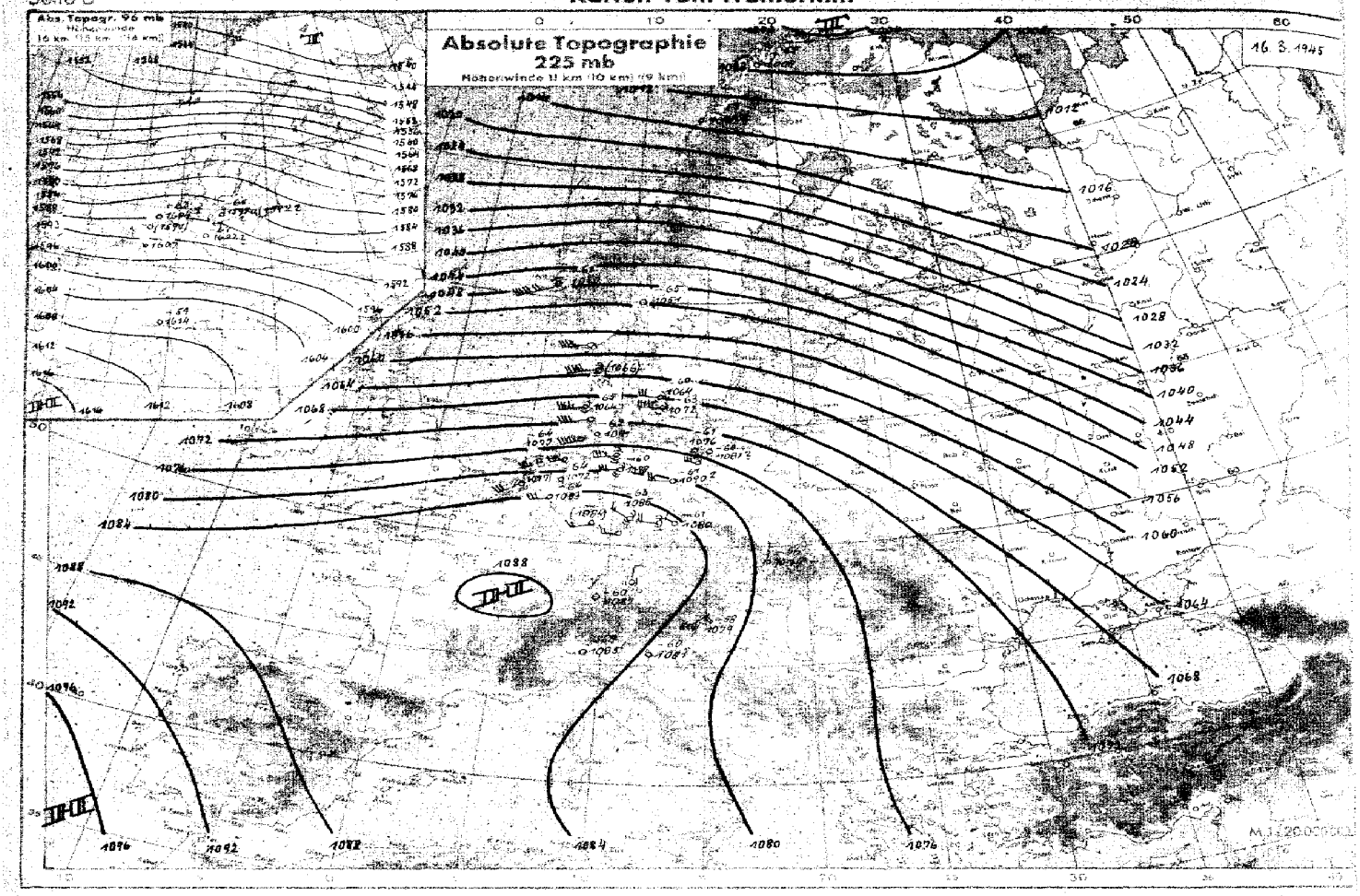

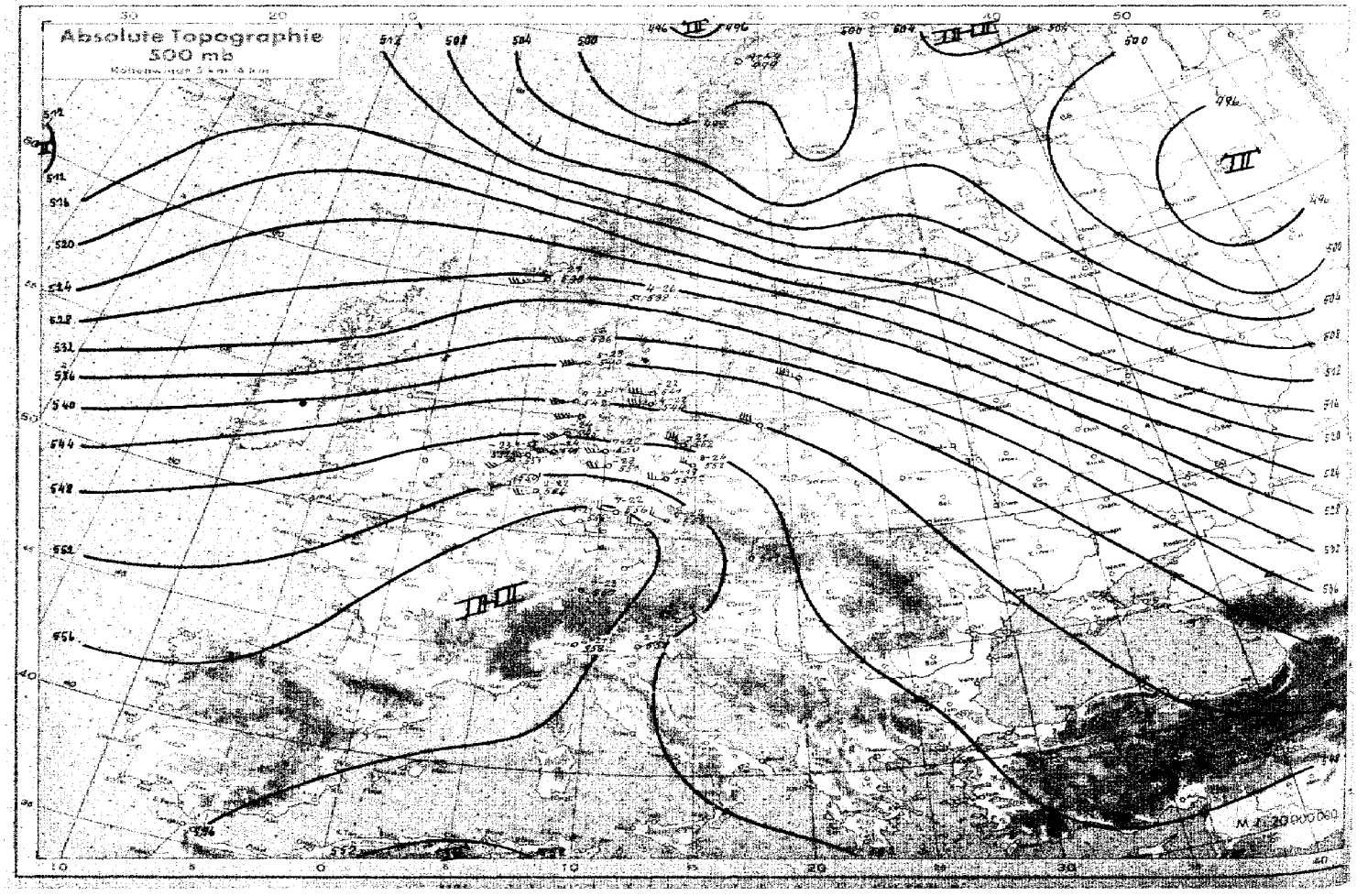

Karten vom Frühtermin



3stündige Bodendruckänderung seit heute 5 Uhr in Millibar

24stündige Bodendruckänderung seit gestern 8 Uhr in Millibar

Nr. 75

Höhen-Aufstiege

2. Teil

Freitag den 16. März 194

Seite 8

Vortag

yy = Datum
GG = Uhrzeit (D. G. Z.)

Oberer Teil. QQTT — Relative Feuchte in 10 %, darunter Pseudopot. Temperatur in °C und wahre Temp. (°C) an den Hauptisobarenflächen.
Mittlerer Teil. { HHH — Höhen der Hauptisobarenflächen in dyn. Dekametern.
HrHrHr — Abstand zwischen 500 u. 1000, 225 u. 500, 96 u. 225, 41 u. 96 mb-Fläche.
Unterer Teil. PPTTU — Druck, Temperatur und Feuchte an den markanten Punkten.

Klammern zeigen an, daß der Wert durch Verlängerung der Zustandskurve ergänzt ist.

	Ort (Kennziffer, Höhe)	Bardufoß 739	Bodö 010 5 m	Bergen 022 35 m	Kjeller 041 188 m	Hanstholm 183 29 m	Helsinge 549	Leeuwarden 010 2 m	Helder 291 52 m	Emden 154 2 m	Unterlüß 181 94 m	Swinemünde 455 10 m	Nest 265 2 m	Wiendau 473	Nürburg 041 620 m	Roesfeld 661	Essen 437 85 m	Erfurt 646 315 m	Berlin 440 57 m	Brandenburg 105	Gotenhafen 550	Kopenhagen 181	Freiburg 580	Reichenbach 593	München 414 526 m	Wien 501	Klagenfurt 502 464 m	Steinamanger 542	Mailand 302 110 m	Venedig 312 10 m	Vicenza 752
	yyGG	15 17		15 17	15 16		15 17	15 17		15 16	15 18	15 16		15 16		15 17		15 17		15 17	15 16	15 17					15 17	15 15			
QQTT	41	–		–	–		–	–		–	–	–		–		–		–		–60	–	–					–	–			
QQTT	96			–	–		–	–		–	–	–54		–		–		–61		–56	–	–					–52	–53			
QQTT	225	–53		–65	–65		–	–62		–62	–60	–62		–		–		–63		–60	–60	–62					–58	–55			
QQTT	300	–49		–53	–52		–	–49		–49	–49	–49		–50		–		–49		–47	–48	–46					–47	–46			
QQTT	400	7–47		–37	–35		–	–35		–33	4–32	–35		–35		–34		7–35		–33	–33	–35					–43	4–33			
QQTT	500	3 40–41		33–24	33–22		–	2 36–20		6 38–21	3 37–21	8 36–23		4 35–24		4 27–20		7–22		3 34–22	34–23	2 34–22					8 36–22	7 31–21			
QQTT	600	7 7–32		31–16	8 29–14		–	2 32–10		–10	35 –12	5 35–11		2 24–12		2 33–11		7–12		5 33–12	29 –12	2 32–11					0 34–13	8 28–12			
QQTT	700	8 7–23		–8	8 29–7		–	2 30–2		–2	–7	–3		17–6		1 32–7		6–4		5 34–2	35–5	2 29–4					8 33–5	8 32–5			
QQTT	800	[illegible]		[illegible]	32+2		22	29+5		–4	+3	5 38+1		8 19–3		7 30+5		5+3		5 30+3	35+2	3 25+2					8 32+2	8 33+4			
QQTT	900	3 3–8		–3	8 32+6		19	3 26+9		5 22+7	28+6	26+5		8 18–1		3 32+8		6+9		5 27+8	32+6	3 24+7					7 32+9	4 28+7			
QQ	950	6		19	29		20	25		26	27	26		19		38		–		15 –	28	22					29	26			
QQTT	Boden	4–6		19+4	20+2		16+4	25+8		27+8	28–6	28+6		18+0		34+4		+4		29+5	24+6	27+3					29+3	29+4			
HHH	41	–		–	–		–	–		–	–	–		–		–		(2128)		2136	–	–					–	–			
HHH	96	–		(1598)	–		1588	–		(1608)	–	1585		–		–		1604		1612	(1595)	(1599)					1625	1626			
HHH	225	1048		1078	1064		1071	1084		1087	1085	1079		–		–		1082		1087	1078	1081					1089	1091			
HHH	300	835		881	883		–	906		908	907	900		898		–		903		906	900	900					907	909			
HHH	400	645		692	694		–	714		716	714	709		698		717		713		713	708	707					714	716			
HHH	500	502		537	538		545	556		558	556	553		541		559		554		556	552	550					557	558			
HHH	600	378		404	406		392	421		423	424	419		407		424		422		422	417	415					423	424			
HHH	700	270		288	290		295	305		305	303	302		290		306		305		304	299	297					306	306			
HHH	800	172		185	186		197	198		190	198	197		185		200		200		199	195	193					202	202			
HHH	900	84		103	92		101	103		104	104	109		94		105		106		105	101	99					107	108			
HHH	1000	27		9.4	7.1		17.7	17.6		18.2	17.8	17.1		12.5		15.5		18.6		18.5	15.4	14.6					21.2	21.0			
HrHr	41/96	–		–	–		–	–		–	–	–		–		–		(522)		524	–	–					–	–			
HrHr	96/225	–		(520)	–		547	–		(521)	–	507		–		–		522		526	(517)	(518)					536	535			
HrHr	225/500	516		521	522		526	530		529	535	526		–		–		527		530	527	531					532	533			
HrHr	500/1000	499		527	531		532	538		540	538	536		528		540		537		538	535	535					536	536			
PPTTU	Markante Punkte	–		–	–		–	–		12584	–	–		–		–		–		–	–	–					–	–			
PPTTU		–		–	–		13601	–		16581	–	–		–		–		–		–	–	–					–	38521			
PPTTU		–		–			19641	–		20651	–	–		–		–		06601		–	10577	–					–	11521			
PPTTU		–		–	–		21641	–		22617	–	12581		56907		–		14591		–	14591	12581					–	13521			
PPTTU		–		11581	–		25601	–		49817	–	17651		61621		–		13541		–	20651	14591					–	16541			
PPTTU		–		14581	21651		44791	–		45781	49726	19641		66591		–		16571		–	41876	18601					10521	20591			
PPTTU		–		19631	26591		45796	–		67541	58615	20651		72571		–		18631		04601	63590	24651					15511	25521			
PPTTU		48531		28560	55471		65595	22651		84071	77021	58655		83518		40831		20651		12551	66599	87871					17551	27991			
PPTTU		58961		44815	55709		75522	66652		85062	84041	77001		87501		45751		57897		15561	76027	88620					27591	76548			
PPTTU		84968		58681	88048		82021	93135		94087	88041	73584		94001		76045		45777		48621	86060	93886					62620	82048			
PPTTU		97528		87527	95107		88549	97068		99117	93687	96064		96509		97099		88855		22617	97011	96058					94116	97124			
PPTTU		99533		00040	29087		92048	02108		02128	01146	02144		02029		01157		99174		02165	02108	02078					96126	00145			

Höhenwinde

yy = Datum
GG = Uhrzeit (D. G. Z.)

Pi = Art der Messung C = Wolkenart Ep = Durchführung der Messung HgHg = Gipfelhöhe PiPi = Art der Messung

HpHp = Mittlere Höhe über NN
DpDp = Windrichtung (N = 36)
Vp = Windgeschwindigkeit in Stufen für je 10 km/h

Ort	Bardufoß 739	Bardufoß 232	Bodö 010	Bodö 010	Drontheim 017	Drontheim 017	Bergen 022	Bergen 022	Kristiansand 032	Kristiansand 032	Kjeller 041	Helsinge 549	Kjeller 041	Kjeller 041	Kopenhagen 181	Hanstholm 193	Helsinge 549	Blaavandshuk 184	Blaavandshuk 184	Leeuwarden 010	Leeuwarden 010	Kopenhagen 181	Helder 291	Emden 154	Emden 154	Emden 154	Wunstorf 176	Wunstorf 176	Unterlüß 181	Unterlüß 181	Wesendorf 188	Karlshagen 285	Karlshagen 285	Hamburg 403
yyGG	1517	1605	1514	1605			1517	1605	1605	1517	1604	1517	1513	1516	1517	1605	1604	1514	1605	1517	1605	1606	1604	1606	1513	1516	1607	1610	1515	1606				
Pi C Ep HgHg oder PiPi	44	44	26515	44			77	77	91210	76100	44	77	26514	44	44	88		81270	88	44	99		99	77	71640	77	32119	–	77	77				
27 km																																		
21																																		
16																																		
13																								12.3 26 90	28 70									
11							26 140	10.5 25 140	10.5 26 80						10.8 30 80		10.6 27 60		10.4 26 90		10.7 24 70	10.9 27 100		25 80	26 50	28 60								
9							26 140	25 140	9.9 26 70	27 130		8.9 30 100			29 80	26 100	27 80		26 90		25 80	27 80		25 90	27 40	26 40	34 60			8.3 26 60				
7	29 60						26 130	26 110	26 90	27 80		29 70			28 80	26 90	27 80	5.5 27 80	26 80		25 70	27 70		25 70	27 60	28 50	35 30	25 60	29 50	26 50				
5.3	28 20						26 100	26 70	26 90	27 70		28 80			29 70	26 80	27 70	27 70	26 70	26 40	25 60	27 70	4.8 24 50	25 70	27 40	27 50	35 30	24 60	28 40	26 50				
4	28 10			2.9 30 30			26 80	27 70	26 60	28 70		28 60		3.8 28 50	28 60	27 80	27 70	28 60	26 80	27 40	26 60	27 70	25 40	26 70	27 40	27 50	35 40	25 50	28 50	27 50				
3	28 30	2.8 25 05		2.4 19 30			26 70	27 50	26 70	28 60	2.7 30 60	27 60		27 70	28 50	27 70	28 60	27 60	26 60	26 50	25 60	28 70	23 20	26 60	27 50	27 50	33 40	26 50	28 50	27 50				
2	27 20	25 05	2.5 28 40	1.9 29 20			25 70	27 50	28 60	28 50	31 50	27 70		27 60	27 60	27 50	28 40	25 50	26 50	27 40	25 40	29 60	26 40	26 40	26 50	27 50	33 50	26 40	27 40	27 50				
1.3	25 10	24 05	27 40	23 10			24 50	27 30	29 60	28 50	29 40	28 60	29 40	26 40	27 60	25 40	29 50	26 40	26 40	26 40	26 40	30 60	25 30	27 30	26 40	26 40	33 40	26 30	27 40	27 50				
0.8	24 20	25 05	27 40	21 30			23 40	26 30	29 60	27 40	27 40	28 40	25 30	23 30	28 50	28 40	29 50	26 40	26 40	25 60	27 40	30 50	25 20	28 30	26 30	26 20	33 20	–	27 40	27 40				
0.3	23 10	15 05	21 30	29 10			23 10	26 10	29 40	26 20	23 30	27 20	25 20	21 30	28 30	27 30	29 30	25 30	26 40	25 30	26 20	29 50	24 10	26 30	24 30	26 40	32 10	0.5 26 40	26 30	28 10				

Ort	Hamburg 400	Swinemünde 455	Stromberg 403	Borkum 401	Helgoland 465	Helgoland	Westerland 461	Helgoland 465	Pillau 310	Heiligenbeil 312	Wiendau 473	Gerdauen 319	Danzig 405	Königsberg 422	Gotenhafen 550	Gotenhafen 530	Libau 411	Düsseldorf 002	Roesfeld 061	Nörburg 041	Münster 067	Kassel 351	Gießen 363	Gießen 363	Köln 436	Essen 437	Roesfeld 661	Sieben 020	Staaken 237	Sorau 230	Gubba 231	Stargard 249	Stargard 247	Bad ... 59
yyGG	1517	1516	1605	1516	1516	1516	1605	1610			1516				1604	1516	1605		1605					1604			1517							
Pi C Ep HgHg oder PiPi	81710	44	24410	21108	21120	20890	84716	86804			44				71800	77	80845		–					81158			44							
27 km																																		
21																																		
16																																		
13								25 80																12.7 26 50										
11	29 50						26 80	25 90			10.4 31 80													11.0 26 30										
9	29 50	9.6 30 60				8.5 27 90	25 80	25 100			34 80					31 70			26 50					9.0 29 20										
7	28 60	7.9 30 60				27 90	26 80	25 80			31 60					30 90			26 50					7.0 25 90			36 30							
5.3	28 50	32 70	9.0 26 70			27 70	26 80	24 80			31 40					29 70	5.0 30 80		26 50					5.3 25 30			29 10							
4	28 50	30 60	7.0 26 70			27 60	27 70	24 80			31 40				29 80	31 60	30 80		27 40					4.0 27 40			27 40							
3	27 50	28 50	5.3 26 50			27 60	29 70	25 60			31 40				29 80	31 60	29 70		27 40					3.2 27 50			27 30							
2	27 50	28 40	4.0 26 50			27 60	27 50	–			31 70				30 50	29 50	29 80		27 40					2.7 27 40			29 30							
1.3	.	29 40	3.0 27 50		25 50	–	27 50	26 40			30 20				30 50	27 60	34 70		26 40					25 30			29 30							
0.8	27 30	24 90	1.2 27 50	0.6 26 40	26 50	26 50	27 50	–			31 10				29 80	29 40	29 60		26 40								27 30							
0.3	0.0 23 30	26 30	0.0 25 20	26 40	26 40	25 50	27 40	–			35 10				28 70	28 70	28 40		26 20					0.3 C			25 30							

werden ab 1.1.1940 bis auf
gruppe verbreiteten Analyse
39 vom 21.12.1939).

Wetterlage von heute morgen: **Freitag, 16. März 1945**



Wetterübersicht Freitag den 16. März 1945

Bei verstärktem Abgleiten über Mittel- und Westeuropa und mäßig weiter fallendem Druck nahm die Umgestaltung der Großwetterlage ihren Fortgang. Dabei blieb die Anordnung der Frontalzone mit einer verhältnismäßig schmalen Tiefdruckrinne über dem südlichen Nordmeer unverändert erhalten. Die nördlich der Rinne weiterhin anstehende Kaltluft und der über dem nordwestlichen Mitteleuropa überwiegend mit Abkühlung gekoppelte Druckfall hält das Höhenwindfeld allgemein zurückdrehen. Es entwickelt sich heute eine fast durchgehende Westströmung vom Mittelatlantik bis nach Osteuropa, während der westeuropäische Höhenhochausläufer sich weiter nach Südosten zurückgezogen hat. Die Kaltfront der Störung, die heute das Baltikum erreicht hat und über Norddeutschland südwestwärts nachschleift, ist ähnlich schwach wie die vorige ausgeprägt. Sie brachte außer Bewölkungsschwankungen in höheren Schichten im wesentlichen nur dem weiteren norddeutschen Küstenraum zu der bereits herrschenden Nebellage, von Westen her eintreibende ausgedehnte See- und Hochnebelfelder, verstärkt durch die Schichtbewölkung an der Obergrenze der hier nur 1000 m mächtigen gealterten Kaltluft, die hinter der Kaltfront eindrang. Hochreichende Abkühlung von 5 Grad ist erst über Westnorwegen nachweisbar. Die gleiche Abkühlung scheint bis nach dem spanischen Raum gelangt zu sein, wo der Frontdurchgang teilweise von Gewittern begleitet war. Über der Nordsee wurde dann profrontal ein stärkeres Aufgleitfeld angetroffen. Es scheint zu einem gealtertem Trog zu gehören, zumal bis zum Boden auftretende Schneefälle auf die Beteiligung ehemals frischerer Kaltluft hindeuten, die etwa 5 Grad kälter als die über Hamburg liegende ist. Ein grundlegender Massenwechsel wird jedoch bei schwacher Strömung auch diesmal nicht eintreten.

Über dem Südraum wird eine wesentliche Abänderung nicht akut. Die weiter westlich über die Azoren hinweggegangene Druckwelle wird in der atlantischen Tiefdruckrinne ein weiteres Störungsglied folgen lassen. Die anhaltende Zufuhr frischer Arktikluft über dem Nordmeer wird zum größten Teil nach Ostsüdost, also nach der Vorderseite der von West herankommenden Störungen abgeführt und verursacht so vor ihnen den größten Temperaturgegensatz und damit ihre Abschwächung. Die ausgeprägte Massengrenze zwischen den beiden extremen gegeneinander geführten Luftmassen läßt sich in ihrer zonalen Anordnung besonders über dem südlichen Nordmeer gut verfolgen, wo sich bereits seit 48 Stunden hochreichende Nimbusstratusmassen halten. In dieser Gesamtanordnung wird sich zunächst wenig ändern, zumal auch das etwas zyklonalere Wettergeschehen über dem nördlichen Mitteleuropa mit dem singulären Ablauf in Einklang steht.

gez. Brezowsky
Zentrale Wetterdienstgruppe

Freitag, den 16. März 19

Ausland Bodenstationen: Küstenorte o	Höhe m	JJJ	Gestern 14 Uhr CC	wwVhN	DDFWN	PPPTT	UCapp	Gestern 19 Uhr CC	wwVhN	DDFWN	PPPTT	UCapp	RR TxTx SVs E
Ingöy o	4	005											
Tromsö o	102	008	8x	10855	18385	01852	7x302	5x	03948	18388	01953	6x300	96529
Bodö o	17	010	96	82744	26485	03850	7x701	9x	88645	22287	04453	9x905	06548
Nordöyan o	37	014	96	83756	2?.88	29304	70807	82	10859	15228	05501	7x810	01184
Drontheim o	64	017	5x	74448	00078	09500	0x811	5x	72448	00078	04000	0x815	06027
Krakenes o	41	021						52	62645	20688	07001	xx300	–
Utsira o	56	028	50	09658	20348	14705	9x706	5x	08448	18368	12405	9x403	01341
Lister o	9	030	xx	46209	28259	16104	6x807						
Farder o	9	036	57	03864	20428	11806	8x819	52	03674	20628	07805	9x829	00381
Aarhus o	47	180	5x	08328	24343	29406	9x403	5x	08328	24478	16407	8x806	–
Kopenhagen o	1	181	5x	08348	22448	21606	9x405	00	47390	18320	17004	90807	–
Skagen o	3	182	xx	46209	26449	16405	9x814	xx	41109	24449	13504	9x804	91441
Hanstholm o	46	183	xx	44204	24349	18006	0x905	5x	05632	24928	16405	9x805	–
Hammershus o	77	185	xx	44207	24847	18004	0x300	5x	05328	18458	18405	9x300	00320
Helder o	6	291	00	64840	20330	23408	90704	00	44209	18449	22505	00604	–
De Bilt	12	293	50	03633	20445	24415	50202	50	03525	19205	23408	80603	–
Mailand	119	302											
Genua o	2	305											
Venedig o	10	312											
S. Sebastián	258	350	5x	0553X	02248	29407	xx403	50	04438	28248	26207	9x604	00240
Gijón	13	351	50	05845	x425x	28710	80905	00	08490	04212	27310	09803	00120
Madrid	667	353	20	05673	10203	28030	80xxx						
Sevilla	7	354	00	03793	00028	28418	60xxx	80	04773	24313	26717	20403	00200
Almeria o	65	355	20	01853	18213	28716	60835	24	03853	74214	27344	70801	00280
Mahon	40	357	74	02750	00026	2815x	05004	40	02854	00024	27043	70602	00490
Barcelona o	42	358	00	05810	20400	28200	00805	40	08441	28304	27842	80401	00140
Valencia o	18	359	00	05770	08300	29618	60405	00	01790	10202	29043	74402	00170
La Coruña o	57	362						47	03648	30028	22912	8x802	00160
Tetuan	85	028	50	03852	39412	27917	6099x						
Funchal o	110	395											
Teneriffa o	37	400						50	01852	08302	27421	60902	-
V. Cisneros	6	404											
Budapest	130	541											
Canea	63	737											
Bergstationen:	Höhe m	JJJ	CC	wwVhN	DDFWN	PPPTT	UCapp	CC	wwVhN	DDFWN	PPPTT	UCapp	RRTTE
Fanaraken	2072	024	xx	83009	24649	78454	0x708						
Svandals Flona	1065	026	xx	4..09	24257	90500	0x805	02	74408	24488	81358	9x805	96529

Ausland Bodenstationen: Küstenorte o	Höhe m	JJJ	Heute 2 Uhr CC	wwVhN	DDFWN	PPPTT	UCapp	Heute 8 Uhr CC	wwVhN	DDFWN	PPPTT	UCapp	RR TxTx SVs E
Ingöy o	4	005											
Tromsö o	102	008						50	02965	00015	03055	62303	–
Bodö o	17	010	90	83646	32288	02153	90603	50	83744	06386	01254	80703	–
Nordöyan o	37	014											
Drontheim o	64	017						74	02854	28174	07200	80212	16519
Krakenes o	41	021	52	62545	20868	07206	xx300	52	62666	20268	07506	xx300	–
Utsira o	56	028				–		51	03659	20308	09205	9x329	91301
Lister o	9	030						5x	03658	24188	11305	9x708	12264
Farder o	9	036						52	03773	20428	08105	9x221	18571
Aarhus o	47	180	5x	05548	26528	16705	8x701	5x	01438	24428	15105	9x800	99301
Kopenhagen o	1	181	5x	05428	22428	16305	8x701	5x	08323	22478	15704	3x600	66401
Skagen o	3	182						57	03734	23328	11305	9x802	00316
Hanstholm o	46	183	5x	05628	24538	12004	9x601	51	05545	24128	13505	0x805	–
Hammershus o	77	185	50	01643	22643	15004	00805						
Helder o	6	291	00	46209	18449	21803	00902	00	48109	18549	19409	00802	97449
De Bilt	12	293	50	44209	20249	22709	00904	00	46109	18264	21004	00700	–
Mailand	119	302											
Genua o	2	305											
Venedig o	10	312	00	05690	24108	59802	90200	04	05693	25403	20807	90403	–
S. Sebastián	258	350											
Gijón	13	351											
Madrid	667	353	00	00790	00000	05308	60504	76	04643	02204	25906	62203	–
Sevilla	7	354	01	03790	20108	27309	80300	xx	480x9	00049	26602	2x402	–
Almeria o	65	355	5x	02626	22216	28214	7x602	54	02646	02216	27148	8x403	–
Mahon	40	357						50	02850	00016	27311	80402	–
Barcelona o	42	358	50	01151	00081	27509	83801						
Valencia o	18	359											
La Coruña o	57	362	00	01790	24102	29108	03803	6x	01648	02468	28611	07304	–
Tetuan	85	028	6x	94548	32268	27312	0x300	5x	03748	00028	26412	9x300	–
Funchal o	110	395											
Teneriffa o	37	400						70	02855	32315	26417	60402	–
V. Cisneros	6	404											
Budapest	130	541											
Canea	63	737											
Bergstationen:	Höhe m	JJJ	CC	wwVhN	DDFWN	PPPTT	UCapp	CC	wwVhN	DDFWN	PPPTT	UCapp	RRTTE
Fanaraken	2072	024											
Svandals Flona	1065	026						02	74928	26378	85751	9x803	04529

Wolkenzugmessungen

yy = Datum
GzGz = Uhrzeit (D.G.Z.)

HuHu = Höhe über NN
DpDp = Windrichtung (N = 36)
vp = Windgeschwindigkeit in Stufen für je 10 km

Ort																
yyGzGz																
HuHu																
DpDp vp																

Höhenwinde

yy = Datum
GzGz = Uhrzeit (D.G.Z.)

Pi = Art der Messung C = Wolkenart Ep = Durchführung der Messung HgHg = Gipfelhöhe PiPi = Art der Messung

HpHp = Mittlere Höhe über NN
DpDp = Windrichtung (N = 36)
vp = Windgeschwindigkeit in Stufen für je 10 km

Ort	Mark Friedld. 250	Nest 266	Nest 266	Kolberg 26.	Swinemünde 1.5	Gradenberg 43.	Lindenberg 425	Brandenburg 243	Brandenburg 405	Staaken 207	Stolp 457	Mockau 520	[illegible]berg 53 N 14 E	Erfurt 646	Erfurt 64.	Tschenstochau 152	Breslau 411	Gleiwitz 464	Posen 552	Posen 552	Litzmannstadt 557	Litzmannstadt 557	Krakau 561	Krakau 561	Rosstadt 704	Rottweiler 983	Rottweiler 983	Wiesbaden 367	München 414	[illegible] 52 N 5 E	Freiburg 580	Freiburg 580	Schweinfurt 702	Ne[illegible]
yyGzGz					15 05	15 13	15 17	15 17	16 05	15 17		16 05	15 12	15 16	16 05										16 05					16 08				
Pi C Ep HgHg oder PiPi					48	15115	21442	11070	41240	01528		91220	–	44	44										41216					21830				
27 km														11.5 31 70																				
21 ..														15.0 31 30																				
16 ..								15.5 30 40						13.0 34 40																				
13 ..								30 40	27 50					11.5 32 30																				
11 ..								34 40	27 50					11.5 36 30											10.8 27 50									
9 ..								34 50	27 50			28 40		35 30	7.3 29 30										27 20									
7 ..								30 50	27 50			27 30		35 30	5.3 28 30										6.0 27 20									
5.3 ..								30 50	27 50			28 30	33 40	31 20	4.0 28 30										27 20									
4 ..						29 40	34 40	29 50	27 40			27 40	33 40	31 20	3.0 27 40										27 40									
3 ..						28 50	30 40	29 40	27 40	2.4 28 40		27 10	30 40	30 30	2.0 27 40										27 40					2.7 26 40				
2 ..						27 40	28 40	28 40	27 40	28 40		28 30	29 40	28 30	1.3 28 30										27 40					26 30				
1.3 ..						25 40	28 30	28 40	27 50	28 40		27 30	28 30	27 20	0.8 27 40										25 30					27 20				
0.8 ..					30 50	25 30	28 40	26 30	27 50	27 30		27 30	28 30	29 20	0.4 26 30										24 40					0.7 26 05				
0.3 ..					30 30	23 20	28 20	26 30	27 40	24 30		0.4 27 20	27 20	27 10	0.3 18 10										0.4 C					0.4 C				

HpHp DpDp vp

Ort	Feuchtwangen 742	Fürstenfeldbr. 75.	Lechfeld 767	Pfaffenhausen 761	Herzogenaurach 8.4	[illegible]berg 769	Oberpfaffenberg 760	Neubiberg 760	Klagenfurt 502	Klagenfurt 502	Oschatz 684	Heinsc 974	Schweinfurt 402	Dennenberg 523	Preßburg 080	Zipser-Neudf. 686	Steinamanger 542	Wels 811	Wiener Neust. 820	Wiener Neust. 820	Mailand 302	Mailand 302	Genua 305	Venedig 312	57 N 21 E	53 N 06 E	55 N 20 E	57 N 21 E	52 N 05 E	57 N 22 E	52 N 05 E	52 N 05 E	53 N 10 E	5. N 8.
yyGzGz	16 05		15 17	15 16	16 18	16 05	15 17	16 03	15 17	16 05	16 05	16 05	15 15	15 15			15 15								15 17	15 16	15 15	15 40	15 45	15 47	15 23	16 04	16 05	16 .
Pi C Ep HgHg oder PiPi	21289		06220	21252	24512	24215	24240	21215	44	44	49	–	21813	–			44								–	–	–	–	–	25300	–	–	66	–
27 km																																		
21 ..																																		
16 ..																	13.0 36 40																	
13 ..																	11.4 36 20																	
11 ..							09 40	10.8 34 40					33 30	10.8 26 40			10.3 22 40										10.8 29 110		10.8 26 40	10.0 20 130				
9 ..							03 40	C		8.5 06 40	29 20		36 40	26 30			9.3 34 40								31 40		26 40		26 40	9.6 30 110	9.0 03 30	26 40	28 40	
7 ..	7.7 26 30						04 30	C		36 50	29 40		31 30	26 30			8.3 35 30								34 40		26 30		26 30	9.0 30 40	5.7 03 30	24 40	28 40	
5.3 ..	25 20			6.4 01 50			05 20	05 10	4.7 26 30	5.4 05 30	28 40		34 10	5.0 25 30			34 20								30 40		25 50	30 120	25 50	5.3 29 40	24 30	24 40	29 50	
4 ..	24 40		03 30	36 30	3.8 01 20		02 40	36 30	36 30	3.7 32 10	29 30		32 20	26 50			02 30								34 40		26 50	34 100	26 50	4.3 29 40	25 30	25 40	27 50	
3 ..	25 40		01 10	35 10	34 20		02 30	32 10	36 40	35 20	28 40	3.3 32 20	31 20	26 30			31 20								33 130	26 40	26 30	31 120	26 30	28 60	26 40	25 40	28 40	33 .
2 ..	26 40		32 05	2.3 32 30	30 20		35 30	27 30	36 30	36 10	28 30	27 40	30 30	26 40			35 30								32 40	27 30	26 40	32 100	26 40	28 65	26 40	25 30	29 30	34 .
1.3 ..	28 20		27 10	27 10	~		32 10	C	1.3 31 10	C	28 30	26 40	26 30	26 40			35 20								33 40	27 30	26 40	32 40	26 40	26 40	26 30	–	29 30	27 .
0.8 ..	24 40		26 40	22 05	29 20		0.8 C	C	C	C	28 30	26 40	25 20	25 20			23 10								34 40	26 20	25 40	–	25 40	–	27 30	–	29 40	25 .
0.3 ..	0.5 C		–	0.6 23 05	C		0.5 C	0.5 C	0.5 C	0.5 C	29 10	0.4 25 30	3.4 20 10	23 20			3.4 24 40								30 30	25 20	25 20	–	25 30	22 30	27 30	25 30	28 40	–

HpHp DpDp vp

Täglicher Wetterbericht

des Deutschen Reichswetterdienstes
Herausgegeben von der Deutschen Seewarte
Verlagsort Hamburg

[...]gang: 70 Nr. 76
[...] 1
Sonnabend, den 17. März 1945

Erläuterung: Die Beobachtungen sind sämtlich in der Form der 1935 in Warschau beschlossenen Einheitsschlüssel wiedergegeben. Kurze Erläuterungen zu den einzelnen Ziffern werden zu Beginn jedes Vierteljahres beigegeben. Ausführlich finden sie sich in „Anweisung zur Verzifferung von Wettermeldungen", herausgegeben vom Reichsluftfahrtministerium. Alle Zeitangaben in DGZ.

Deutschland: Stationen	Höhe m	JJJ	Gestern 14 Uhr: CC	wwVhN	DDFWN	PPPTT	UCapp	Gestern 19 Uhr: CC	wwVhN	DDFWN	PPPTT	UCapp	RR	Heute 2 Uhr: CC	wwVhN	DDFWN	PPPTT	UCapp	Heute 8 Uhr: CC	wwVhN	DDFWN	PPPTT	UCapp	RR
[...]burg-Fu.	18	403	5x	05438	20428	18304	9x805	62	62474	24458	17405	0x501	04059	5x	61542	20668	14406	9x702	62	61524	22568	16706	0x302	04051
[...]burg/Fgh.	41	400	xx	57409	22249	17005	0x714	5x	22315	[illegible]	11704	2x605	02061						6x	25776	59488	13606	9x304	94041
	28	460	5x	08358	20428	16005	0x811	5x	52428	20458	15405	0x802	01061	5x	05632	22528	14705	9x703	52	72735	22568	14006	9x402	01051
[...]emünde ○	1	406	5x	05538	22428	11305	9x806	5x	02438	22424	15305	9x703	00440	5x	05448	22458	14906	8x702	5x	22449	22568	13506	9x701	01621
[...]ne ○	1	464	5x	41318	22548	16204	0x704	xx	48309	22529	14204	3x802	00230	50	05428	44568	12208	00802						
[...]erland	16	461	xx	67209	20369	15605	0x985	54	05442	24463	14805	00501	01061	5x	05465	24527	13505	9x904	5x	05636	61588	14605	9x404	94051
[...]oland ○	50	465	xx	57009	20659	17804	0x802	57	04522	22555	16305	00702	02451	04	05590	22624	15805	00705	5x	05635	26668	17605	9x408	93564
[...]um ○	6	401	xx	57209	22549	19105	0x702	5x	05645	22467	18507	9x504	91964	50	25555	22585	19907	9x300	5x	22647	24567	18806	9x303	02264
[...]men	4	442	5x	41428	22348	18906	8x704	5x	52428	22458	18406	0x501	01071	50	05466	22426	18506	0x902	9x	22754	22568	18406	9x403	04051
[...]dhorn	22	402	5x	05548	24428	20706	8x801							5x	03548	24528	21307	9x802						
[...]nold	178	187																						
[...]nover	51	421	54	05673	24227	18343	50808	5x	05558	24428	19408	8x405	00440	50	05434	24464	19807	90702	5x	22635	24468	19607	9x405	03061
[...]deburg	45	408						54	05665	24328	18213	5x601	00180	55	05654	06465	19507	98300	5x	22446	22428	19407	8x201	97064
[...]en	123	437																						
	48	436																						
[...]hen	202	407																						
	265	049																						
[...]sel	289	351												50	05547	26437	23305	90302	62	05645	24628	20906	8x201	-
[...]kfurt/M.	111	412	08	05693	22228	21817	47741							50	05564	20224	27808	80403	5x	22757	20328	25307	8x203	97050
[...]rbrücken	189	441												5x	05658	28228	xxx07	8x307						
[...]mberg	315	426	00	05790	28103	21246	49804	04	05793	20225	-	-		00	05490	00000	22308	70409	5x	05538	20928	25205	8x307	00050
[...]enbad	538	516																						
[...]ßburg	151	219																						
[...]lingen	427	443	14	02864	02225	21416	46705	40	02864	24424	20413	52803	00180	50	05654	24104	29706	80305	50	02756	20426	27503	80205	00030
[...]drichshf.	400	444	00	00890	20400	22844	50705	54	01871	16403	22912	61601	00150											
[...]nchen	528	414	00	00890	24300	21817	30806	04	01794	20304	21213	50701	00180	00	05790	24900	24805	70302	5x	51548	24328	26205	8x206	00400
[...]sbruck	573	507	04	01874	00004	-	-	04	02794	08424	22310	50402	00154	50	05774	00004	-	-	5x	05655	28167	27503	9x209	93014
[...]nemünde ○	3	455	52	08426	22328	17102	8x905	50	08464	24224	15005	80807	00490	50	05058	24023	[illegible]	00802	52	51645	22868	13607	9x802	97160
[...]thin	1	404	55	05654	22428	-	-	07	05698	00028	-	-	-	50	05668	22368	-	-	50	64556	24328	-	-	-
[...]ow	70	450						5x	05438	28428	16608	8x300	00421	5x	05456	24566	17506	9x702	6x	67536	26528	15906	0x902	01054
[...]lin	48	440	00	05690	22404	17515	42909	57	05564	29207	15914	4x502	00170	5x	22546	24468	17906	9x102	5x	62535	22428	17506	0x401	99061
[...]hweuditz	131	449	04	05792	22514	18416	52705	57	05755	20916	17042	6x402	00170	5x	22558	22568	20306	9x904	5x	05565	20018	19906	8x202	01024
[...]furt	320	646						57	02774	22327	17914	57603	-	50	22653	24363	22305	00205	5x	05655	24328	22306	8x901	01084
[...]esden	230	410						05	08795	22204	16614	67509	-						5x	05567	24467	20306	8x206	40464
[...]uen	449	456	04	01794	18404	19614	40707	54	05763	20204	19211	60502	00150						5x	05655	18268	-	-	-
[...]g	363	669	04	01790	22601	19717	40909	04	01894	22404	18413	50604	00180											
[...]dweis	408	670	05	01890	16104	19519	40707	57	02864	24225	19312	40704	00190											
[...]mütz	263	676						57	05583	16424	21109	80601	00430											
[...]ssau	302	865																						
[...]lzburg	434	508	04	01994	26201	24717	30908	05	02895	26425	21500	60200	00189	80	05763	12385	23006	90904	8x	25755	28488	26007	4x213	03044
[...]en	157	501																						
[...]az	334	505												03	05790	00004	22503	90304	57	05764	18125	21406	70401	00040
[...]agenfurt	449	502												00	05590	00000	23301	00903	09	05594	00004	23500	02401	00504
[...]ügenwalde ○	7	429																						
[...]nzig	15	405																	5x	51635	22458	10905	8x202	99034
[...]önigsberg	20	422																						
[...]emel ○	3	447																						
[...]horn	47	551																						
[...]osen	99	552																						
[...]ünberg/Schl.	148	420																						
[...]eslau	117	411																	60	58546	24468	17900	90304	-
[...]eiwitz	255	454																						
[...]arschau	107	556																						
[...]alystok	135	555																						
[...]zmannstadt	176	557																						
[...]ublin	203	559																						
[...]akau	216	561																						
[...]emberg	330	571																						

Bergstationen:	Höhe m	JJJ	Gestern 14 Uhr: CC	wwVhN	DDFWN	PPPTT	UCapp	Gestern 19 Uhr: CC	wwVhN	DDFWN	PPPTT	UCapp	RRTTE	Heute 2 Uhr: CC	wwVhN	DDFWN	PPPTT	UCapp	Heute 8 Uhr: CC	wwVhN	DDFWN	PPPTT	UCapp	RRTTE
Sonnblick	3106	503																	xx	47309	26379	96059	9x803	94599
Zugspitze	2962	416	54	02384	16104	12852	70902	54	02864	24304	14955	80602	00529						xx	77009	30489	09458	0x601	02589
Zirbitzkogel	2397	506												54	02794	26325	64452	80906	86	10734	26527	63054	9x200	00549
Schneekoppe	1602	428																	xx	49809	61949	33954	08305	00599
Feuerkogel	1577	862																	5x	02647	26497	43154	9x300	14529
Feldberg/Sch.	1493	427	10	05624	20505	55705	89803	00	05790	22525	54704	76604	00030	xx	48009	26509	55900	0x004	xx	57009	24449	93754	0x401	97549
Schöckl	1446	511																	50	02846	32426	57502	80703	00044
Panzer	1214	519																	xx	46084	24309	81250	0x207	00549
Fichtelberg	1213	419																						
Hornisgrinde	1166	561	05	01890	22304	89910	66801	44	02854	18375	82707	76801	00109	xx	46009	26329	8xx00	0x301	xx	46009	20349	90650	0x304	00549
Brocken	1141	418												40	46009	54379	86457	00407	xx	48009	57849	85850	0x801	04529
Wasserkuppe	923	423						54	35853	22524	12607	70806	-	00	48795	28529	13004	00201						
Inselsberg	916	445	04	05794	22504	10910	55903	07	05595	22725	09308	65801	-	xx	46409	22769	10401	0x302						
Kahler Asten	840	417	24	05952	22625	19749	66804	50	05528	13629	18324	00804	04119	00	46109	26569	20002	00391						
Feldberg/Ts.	801	424																						
Kalmit	673	397						44	02853	22625	70712	53804	-	04	01842	05549	43904	62310						

Berichtigungen

Sämtliche Karten des „Tägli
weiteres nach der von der Ze
gezeichnet. Erlaß RLM. L

Wetterlage von gestern: *Freitag, 16. März 1945*

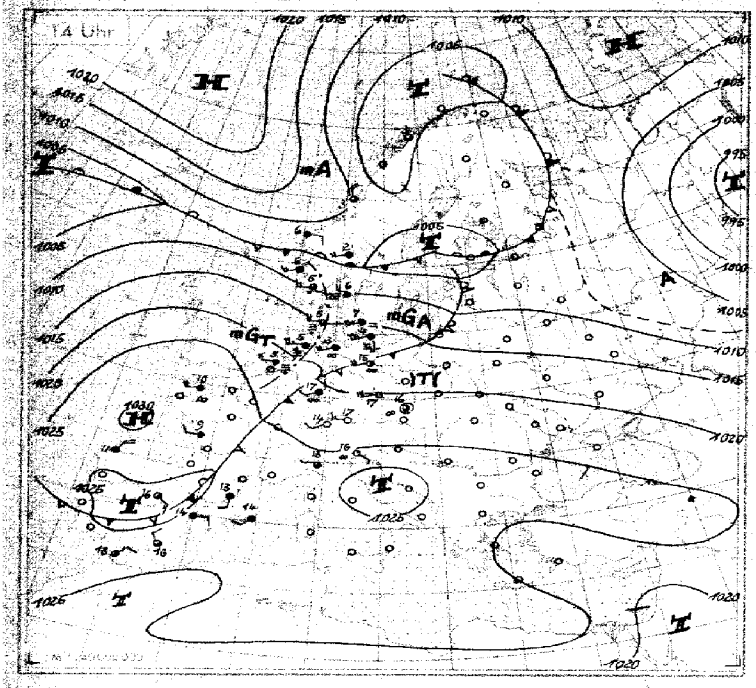

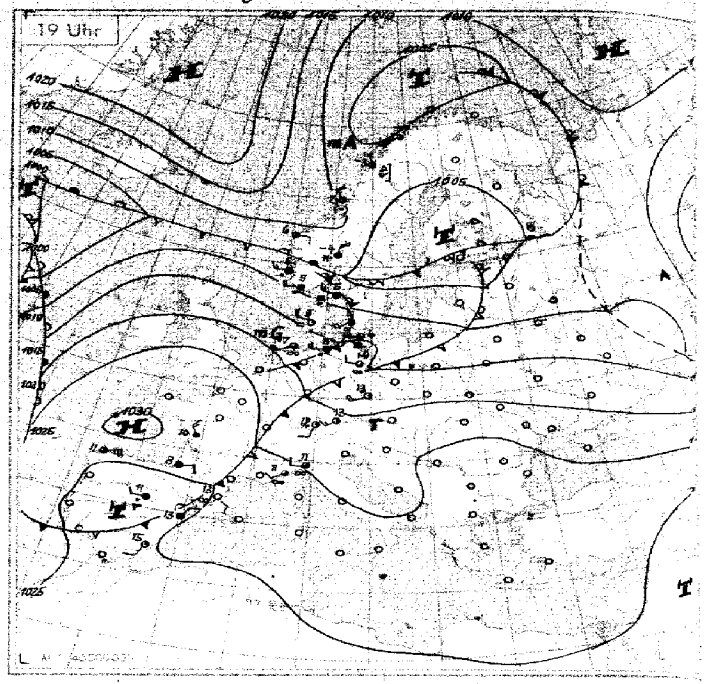

Wetterlage von heute nacht: *Sonnabend, den 17. März 1945*

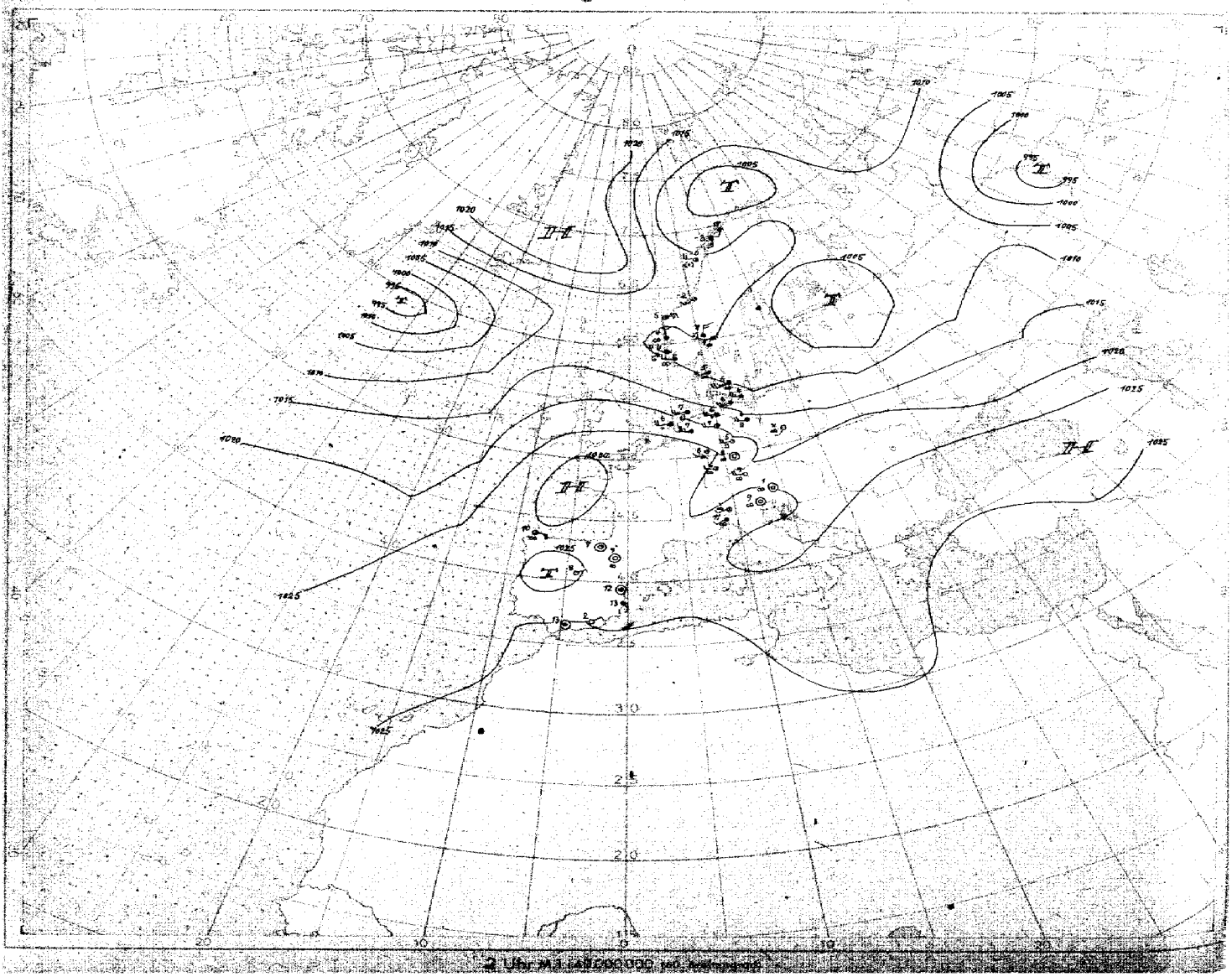

Nr. 74

Höhen-Aufstiege

1. Teil

Sonnabend den 17. März 1945

Seite 5

heute

Schlüssel: Kenngruppe: I I I G G $H_e H_e E_a T_e T_e$ | $Q_r Q_o Q_a Q_o E_a$ $s_1 s_2 s_3$ G G | O L L I I $\psi \psi$ 9 G G | $Ha_o Ha_o Ha_o Ha_s Hr_s$ $Hr_s Hr_s Hr_s Hr_s z_s$

Hauptisobarenflächen: $Ha_o Ha_o Ta_o Ta_o Ua_o$ $Ha_o Ha_o Ta_o Ta_o Ua_o$ $Ha_o Ha_o Ta_o Ta_o Ua_o$ … $Ha_o Ha_o Ta_o Ta_o Ua_o$ $Ha_o Ha_o Ta_o Ta_o Ua_o$ $Ha_o Ha_o Ta_o Ta_o Ua_o$ $H_h H_h T_h T_h U_h$

Markante Punkte: $P_r P_r T T U_r$ $P_r P_r T T U_r$

Pseudopot. Temperatur: 9 $Q_r Q_r Q_o Q_o$ $Q_r Q_r Q_r Q_r Q_r$ $Q_r Q_r Q_r Q_r Q_r$ III $P_i P_i$

jj = Datum, GGz = Uhrzeit (D.G.Z.)

Ort (Kennziffer, Höhe)	Sandefjord 739	Bodö 040, 5 m	Drontheim 017, 53 m	Bergen 022, 35 m	Kristiansand 032, 23 m	Kjeller 041, 108 m	Hanstholm 163, 29 m	Blåvandshuk 184, 15 m	Leeuwarden 010, 2 m	Helder 291, 52 m	Emden 154, 2 m	Helgoland 465, 42 m	Unter-… 161, 94 m	Swinemünde 465, 10 m	Nest 266, 2 m	Gotenhafen 550, 16 m	Gerdauen 319, 63 m	Kopenhagen 481	Helsingör 259
jj GG	17 05	17 05	17 05	17 05	17 05	17 04	17 05	17 05	17 05	17 05	17 05		17 05	17 05				17 05	17 05
TT 41	-	-	-	-	-	-	-	-	-	-	-		-	-				-	-
TT 96	-	-	-	-	-	-	-	-	-	-	-		-	-				-	-
TT 225	-57	-58	-	-64	-58	-	-	-55	-52	-61	-54		-53	-55				-58	-
TT 300	-59	-57	5-57	-56	-58	-59	-	-53	3-54	-56	-57		-55	-53				-51	-56
TT 400	7-50	-53	-44	-42	-42	3-43	-42	-44	4-39	-39	-47		-44	-46				-47	-45
TT 500	^{7}4-42	^{5}7-36	-34	^{2}25-36	-30	^{3}24-31	^{3}34-30	^{5}26-30	^{8}27-39	27-27	25-39		-34	25-31				^{5}25-31	25-34
TT 600	^{7}7-31	^{4}5-33	^{5}12-32	^{4}22-20	-30	^{8}24-27	^{6}22-29	^{6}24-26	^{4}24-18	25-17	^{4}24-12		-22	22-12				^{6}25-24	^{8}25-25
TT 700	^{8}6-26	^{6}5-20	^{6}8-12	^{4}18-[illegible]	-11	19-12	-11	^{8}23-11	23-10	-10	23-12		-15	19-14				^{7}20-12	-13
TT 800	^{7}3-16	^{7}3-14	6-15	4-4	-6	^{8}10-1	-6	^{6}25-5	^{8}22-5	20-5	-4		-1	-4				^{6}20-5	-6
TT 900	^{8}4-10	^{7}4-8	-7	^{6}5-0	-1	^{8}6-[illegible]	15+[illegible]	^{9}19-1	^{9}22+[illegible]	^{8}23+0	^{9}23+[illegible]		^{9}19+[illegible]	^{8}20-0				^{9}19+0	19+3
950	-4	3	-	15	-	6	12	19	21	22	20		20	20				16	17
Boden	-15-8	-2-8	2-5	15+3	13+[illegible]	7-4	16+[illegible]	19+4	19+5	19+5	18+5		20+5	19+5				19+4	14-4
H 41	-	-	-	-	-	-	-	-	-	-	-		-	-				-	-
H 96	-	(1536)	-	-	(1564)	-	-	-	-	-	(1591)		-	-				(1578)	-
H 225	1005	1006	-	1045	1041	(1035)	-	1046	1062	1062	1063		1048	1046				1044	(1048)
H 300	829	828	850	869	866	858		863	860	865	878		867	868				864	869
H 400	650	649	667	682	680	675	681	692	692	696	691		685	684				699	685
H 500	585	505	546	530	548	525	529	530	538	544	538		537	530				548	535
H 600	382	382	389	400	395	395	399	400	408	411	407		409	400				398	405
H 700	293	274	279	285	286	281	285	286	293	297	293		290	287				285	292
H 800	175	176	182	183	193	182	181	184	191	190	194		189	186				186	190
H 900	87	88	93	92	92	92	92	93	99	105	99		98	97				92	99
H 1000	8.3	7.6	11.5	8.9	9.2	10.6	8.4	9.5	15.4	14.3	14.9		14.2	11.2				8.5	15.5
41/96	-	-	-	-	-	-	-	-	-	-	-		-	-				-	-
96/225	-	(531)	-	-	(523)	-	-	-	-	-	(531)		-	-				(538)	-
225/500	520	501	-	515	513	509	-	516	522	518	522		516	[illegible]				517	(520)
500/1000	497	497	505	521	519	514	510	521	523	525	523		518	518				519	499
Markante Punkte $P_r P_r T T U_r$	-	-	-	-	-	-	-	-	-	-	-		-					-	-
	-	-	-	-	-	-	-	-	-	-	-		-	-				-	32558
	-	-	-	-	-	-	-	-	-	-	-		-	16544				-	34521
	-	-	-	-	-	-	-	-	-	-	-		15550	19531				-	38971
	-	-	-	18601	-		-	-	-	-	-		20531	25551				13541	39702
	20581	-	48861	21601	11591	-	-	-	20521	24621	35591		30791	16601				34591	57648
	45981	-	52851	25611	20581	-	-	17551	35541	46811	35541		35521	35751				68636	72610
	66867	14561	56796	37951	28601	25621	33527	56531	35964	56716	48567		37991	62711				79419	85539
	64772	36591	65768	75572	84667	29611	34507	54750	76580	67611	28531		45611	64676				84540	88511
	36618	44501	84611	84551	85621	72617	49227	64650	25519	75531	42901		98510	[illegible]				92029	95029
	92598	96568	96541	95018	94521	74638	93015	87530	95049	84528	48811		96012	75636				97030	99049
	00469	01579	01519	00050	01059	99529	01040	01059	02079	01079	02069		99069	01050				01959	02049

Ort (Kennziffer, Höhe)	Nürburg 041, 620 m	Essen 437, 85 m	Erfurt 446, 315 m	Berlin 440, 57 m	Lützmstedt 557, 170 m	Gmünd? 661	Raesfeld 061		Freiburg 580	Reichenbach 595	München 414, 526 m	Pilsen 486, 356 m	Wien 501, 157 m	Krug? 502, 464 m	Brandenburg-Briest 605
jj GG			17 06			17 05	17 05					17 05		17 05	17 05
TT 41			-			-	-					-		-	-
TT 96			-			-	-					-		-	-
TT 225			-54			-54	-56					-		-68	-63
TT 300			-55			-57	-56					-52		-50	-51
TT 400			4-42			7-40	-41					-54		8-45	4-42
TT 500			^{4}26-39			^{3}28-26	25-33					^{6}30-35		^{3}33-25	^{5}35-30
TT 600			^{9}24-18			^{5}22-21	25-22					28-26		^{7}20-15	^{6}22-19
TT 700			^{6}19-13			^{4}23-9	^{8}2[illegible]-12					25-16		^{7}28-7	^{8}22-11
TT 800			^{7}27-4			22-3	26-[illegible]					^{6}24-1		^{7}29+[illegible]	^{9}23-[illegible]
TT 900			^{7}17+3			^{9}24+3	^{9}20+[illegible]					24-[illegible]		24+4	[illegible]
950			23			22	20					19		17	25
Boden			14+3			10+6	20+6					20+4		17-0	19+5
H 41			-			-	-					-		-	-
H 96			(1602)			(1609)	(1584)					-		-	
H 225			1060			1067	1053					(1066)		1074	1057
H 300			878			885	875					886		894	874
H 400			695			697	692					699		704	688
H 500			544			543	538					545		549	537
H 600			410			411	408					416		416	406
H 700			296			295	294					296		300	292
H 800			194			195	195					194		196	192
H 900			102			101	102					102		102	99
H 1000			15.4			16.5	15.0					17.5		12.5	14.3
41/96			-			-	-					-		-	-
96/225			(545)			(542)	(531)					-		-	-
225/500			519			524	525					(520)		515	520
500/1000			524			527	520					528		530	522
Markante Punkte $P_r P_r T T U_r$			-			-						-		-	-
			-			-	-					-		-	-
			-			-	-					-		-	-
			-			-	-					-		-	-
			65517			18627	-					-		-	-
			21601			74501	-					-		18581	35571
			74511			33979	-					-		54591	26531
			45854			37940	43561					-		56900	55994
			68704			65693	20551					20581		87680	68627
			66676			74594	57671					65626		87066	73419
			97077			99078	95050					93579		93057	00079
			99059			00069	04067					98076		96019	01069

Aufstiege mit Positionsangaben

Länge und Breite

Flugzeugaufstiege

jj = Datum, GGz = Uhrzeit (D.G.Z.)

Ort (Kennziffer, Höhe)	Mailand 302, 110 m	Venedig 312, 10 m	Vicenza 702	Venedig 312	Bisagon? 220	53 N 14 E	52 N 15 E	49 N 18 E	53 N 10 E	52 N 14 E	heute: Lindenberg 425, 122 m	München 414	Neuruppin 514	Kitzingen 717	gestern: Lindenberg 425, 122 m	Pardubitz 028	Hamburg 403
jj GG		17 25		16 05	16 05	17 06	17 04	16 12	12 18	16 44	17 07	17 05	17 06	17 53		16 17	16 17
TT 41		-		-	-	-	-	-	-	-	-	-	-	-		-	-
TT 96		-		-	-	-	-	-	-	-	-	-	-	-		-	-
TT 225		-59		-60	-	^{6}-56	-	-59	-59	-	-	-59	-	-		-	-
TT 300		-49		-50	^{4}-48	^{4}-53	-55	-47	-48	-	-	-51	-	-		-	-
TT 400		-36		-35	^{4}-33	^{5}-43	-38	-33	-33	-	-	-37	-	-		-	-
TT 500		^{6}32-24		^{2}35-21	^{4}36-21	^{5}23-30	-27	-22	-23	-24	^{4}20-22	^{5}18-24	^{5}26-29	^{6}26-27		^{7}35-25	^{8}32-25
TT 600		-16		^{6}20-15	^{4}37-11	^{5}22-20	-18	-12	-13	-15	^{5}22-21	^{4}29-15	^{6}24-19	26-17		^{6}29-15	^{4}28-15
TT 700		-6		-7	^{4}31-3	^{8}20-19	-10	-5	-3	-5	^{4}23-11	^{5}28-7	^{7}22-11	^{4}24-9		^{5}29-5	^{8}29-7
TT 800		-1		^{4}26-1	^{5}30+3	^{7}16-6	-5	+5	+2	+3	^{9}14-7	^{4}28+0	^{9}22-5	19-5		^{7}28-2	^{4}24-3
TT 900		+5		+7	^{0}34+7	^{8}16+1	^{8}+1	+5	^{7}+9	+9	^{7}20+1	^{9}24+3	^{9}20+1	^{8}19+1		^{5}30+10	^{0}23+2
950		-		-	26	18	-	-	-	-	20	22	19	18		31	18
Boden		23+6		17+5	7+3	20	20	24	-	17	20+4	22-3	20-5	18+3		34+5	16+4
H 41		-		-	-		-	-	-	-	-	-	-	-		-	-
H 96		-		-	-	-	-	-	-	-	-	(1602)		-		-	-
H 225		1072		1081	(1084)	1050	(1061)	1086	1076	-	-	1073	-	-		-	-
H 300		895		900	905	882	883	901	897	-	-	893		-		-	-
H 400		704		710	713	689	695	708	735	-	-	724	-	-		-	-
H 500		549		553	555	535	541	552	549	550	533	548	535	543		551	542
H 600		416		420	420	403	410	418	415	417	403	416	405	412		418	409
H 700		300		304	303	291	295	301	298	301	290	300	290	297		302	293
H 800		197		201	198	188	194	196	194	196	188	196	189	195		197	190
H 900		104		107	103	97	102	104	100	101	97	104	97	103		102	97
H 1000		19.2		21.3	19.2	14.0	18.5	19.2	13.4	16.5	13.8	19.3	11.9	18.6		15.4	13.5
41/96		-		-	-		-	-	-	-	-	-	-	-		-	-
96/225		-		-	-	-	-	-	-	-	-	(529)	-	-		-	-
225/500		524		528	(529)	515	(520)	534	529	-	-	525		-		-	-
500/1000		529		531	536	519	523	523	535	535	519	529	522	523		535	528
Markante Punkte $P_r P_r T T U_r$		-		-		-	-	-	-	-	-	-		-		-	-
						-	-	-	-	-	64824	-		-		-	49267
		25571		-	-	-	16571	-	-	-	70617	-	-	-		-	56698
		27541		-		-	02571	-	-	-	72605	-		-		-	64584
		44816		-		-	28897	-	-	-	75586	18561		-		-	67585
		53716		20631		-	38941	-	-	65591	76598	21601		68595		-	74647
		56691		21631		25567	48771	-	-	66601	78580	24561	47435	62654		51747	75549
		57691		22621		33534	72601	-	20601	72541	86537	65625	56647	69595		65696	78519
		72641		57672		46865	76581	15581	24561	84661	90018	76575	68617	73628		74514	79549
		86641		86065	36561	48630	77581	97061	86040	95091	92010	80306	76579	84567		77715	88026
		81051		95101	78034	76658	79061	95051	98161	99321	96020	84519	92058	95038		55163	95025
		86051		00091	94092	01565	02060	97051	01147	07645	02059	96068	01079	00066		49165	02050
		02050		03050	99030												

Klartexte:

Lindenberg, 17.07: Drachenaufstieg: [illegible] 5° in 1710 m Sicht 6 km.

Hamburg, 16.17: [illegible] 3-0.2, [illegible] 3.5-5.5, [illegible] 0.05, [illegible] 0.2-1.4, [illegible] 1.5 [illegible] 2.5-4.5 [illegible] 3.5-5.5 [illegible] 5.0, [illegible]

Pardubitz, 15.17: 00°-3.0, [illegible] mit Fallstreifen [illegible] 5.0, darüber wolkig.

Karten vom Frühtermin

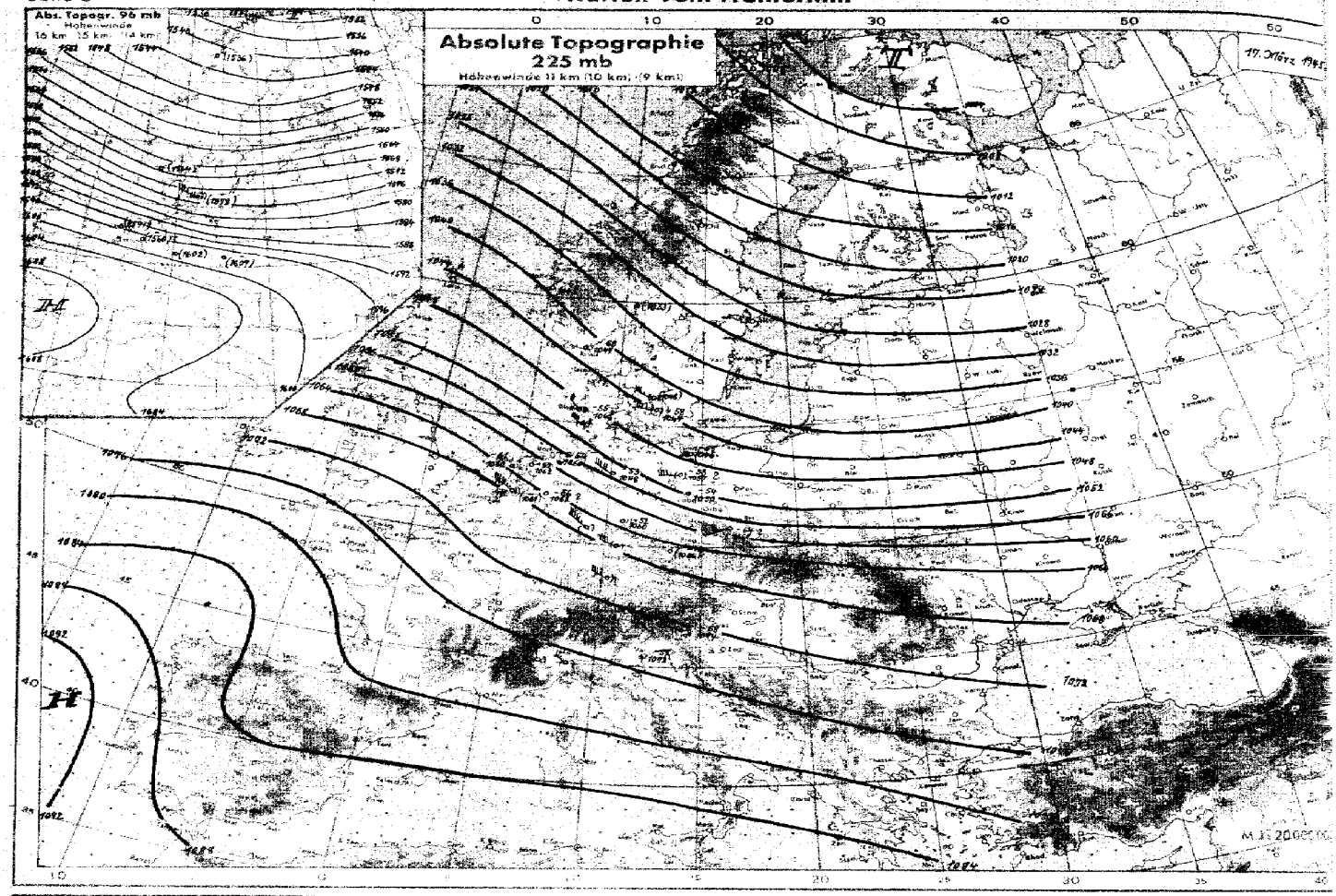

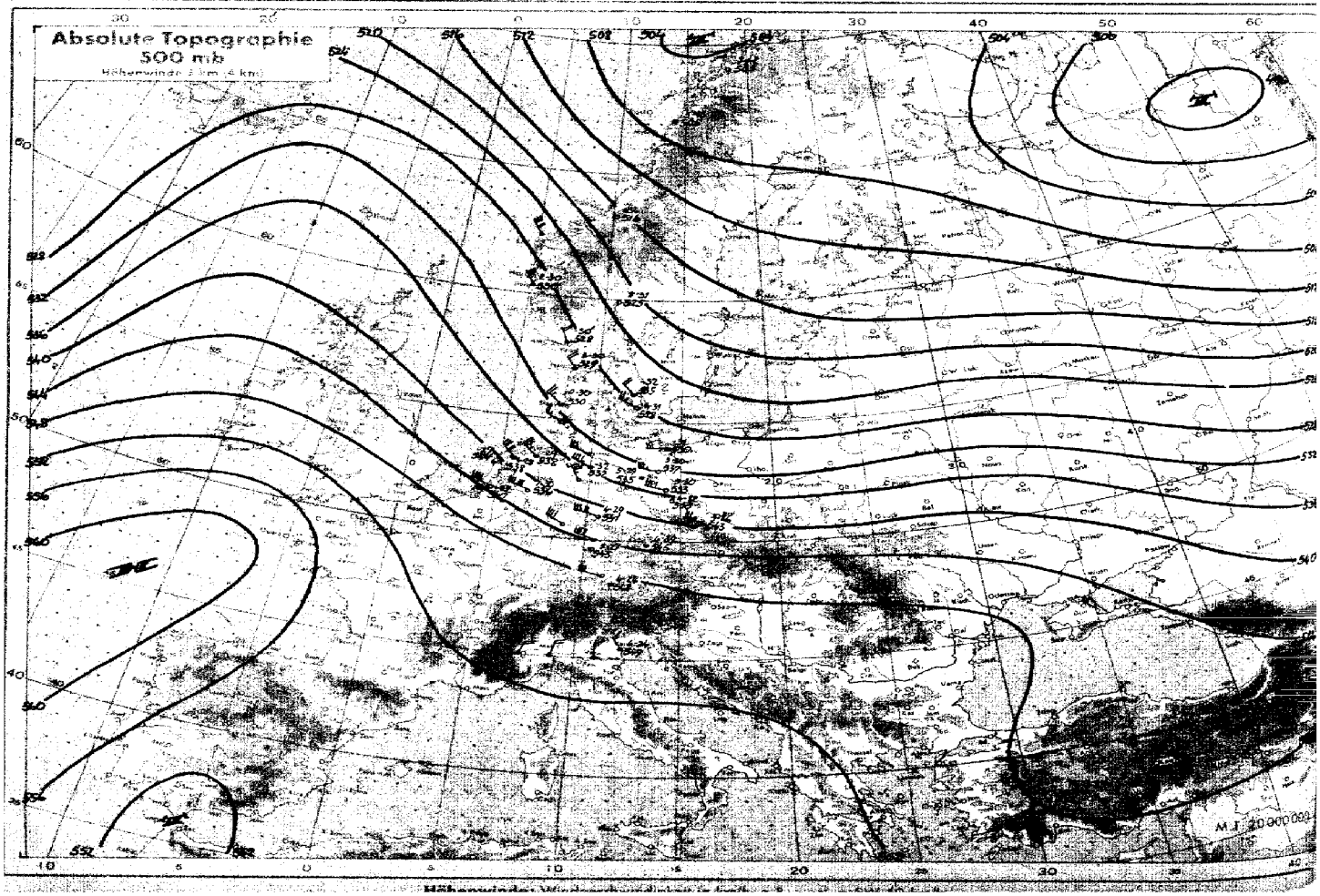

Karten vom Frühtermin

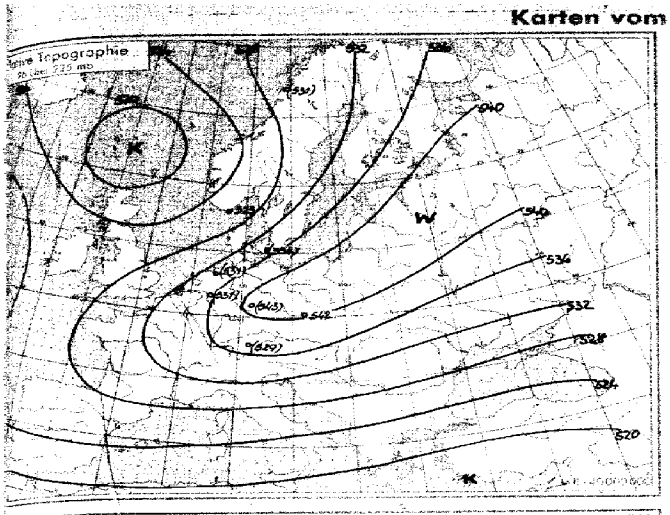

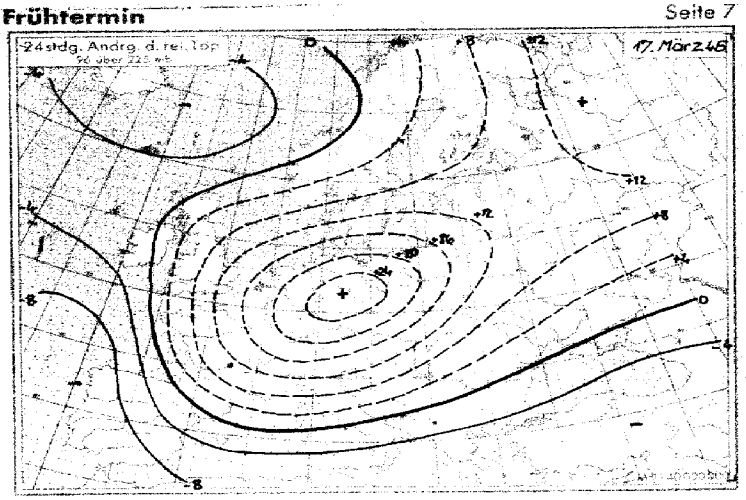

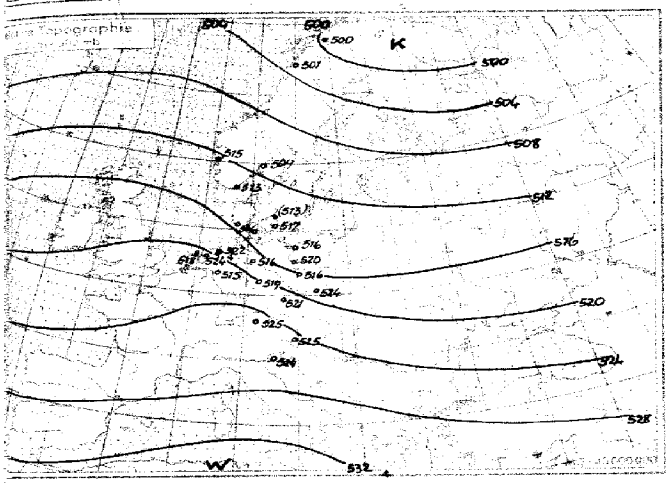

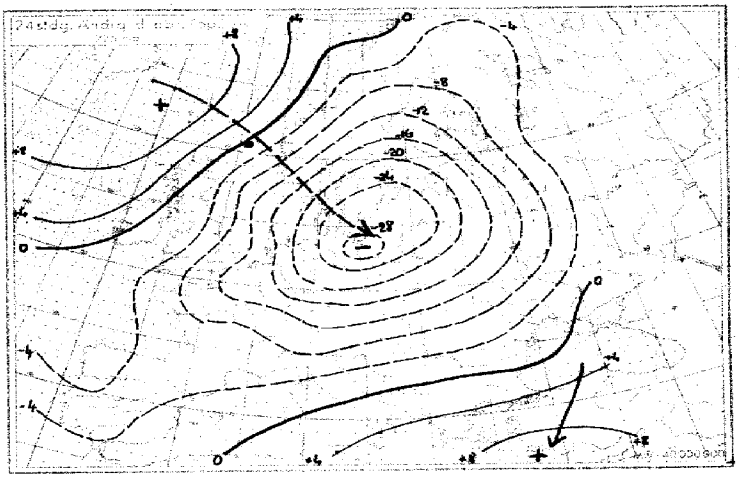

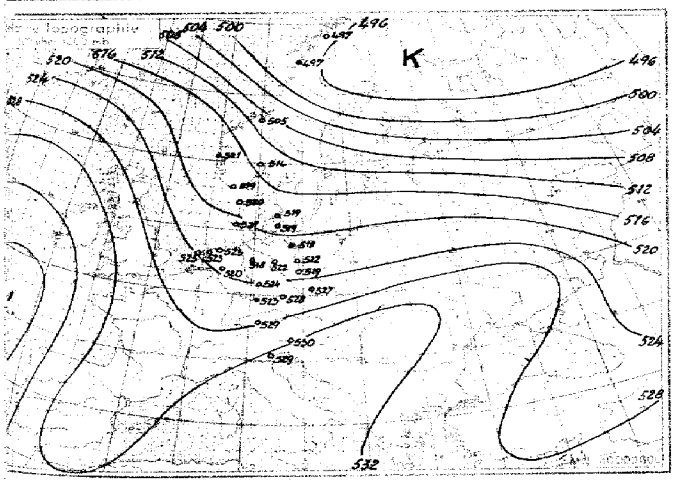

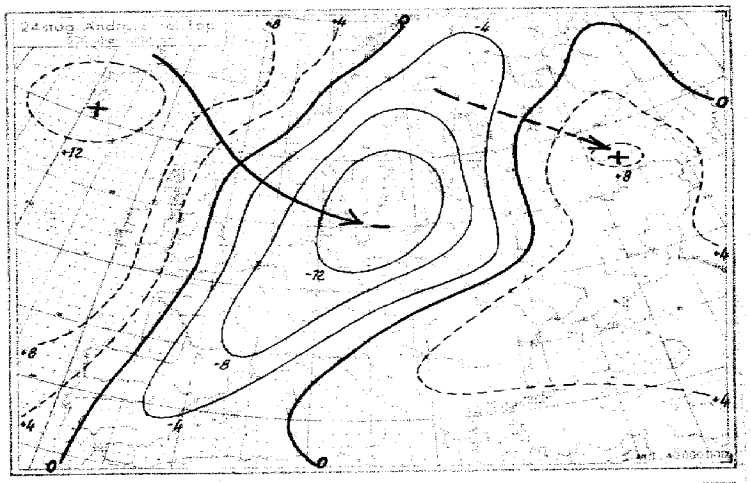

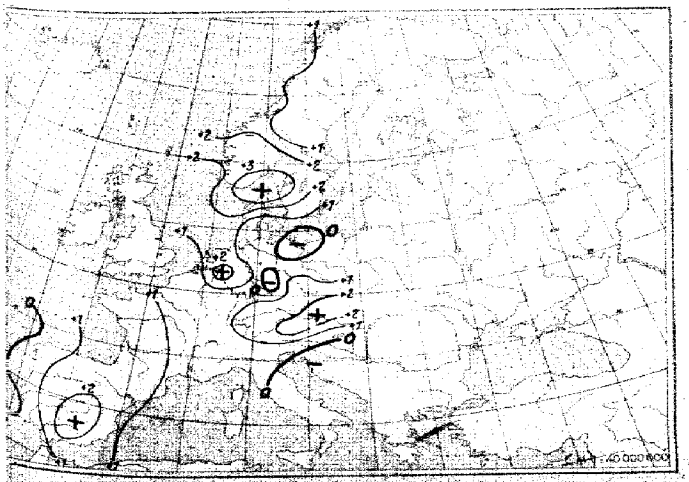

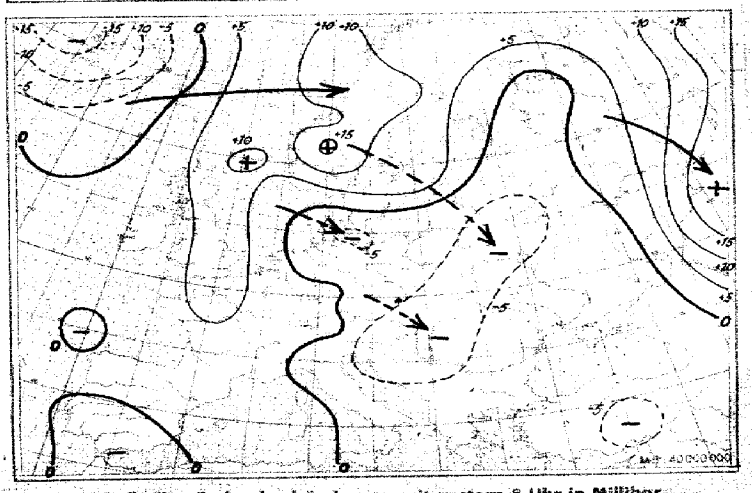

3stündige Bodendruckänderung seit heute 5 Uhr in Millibar

24stündige Bodendruckänderung seit gestern 8 Uhr in Millibar

Nr. 76

Höhen-Aufstiege
2. Teil

Sonnabend den *17. März* 19

Seite

Vortag

gg = Datum
G_1G_1 = Uhrzeit (D. G. Z.)

Oberer Teil: U OOTT = Relative Feuchte in 10%, darunter Pseudopot. Temperatur in °C und wahre Temp. (°C) an den Hauptisobarenflächen.
Mittlerer Teil: $H_a H_a H_a$ = Höhen der Hauptisobarenflächen in dyn. Dekametern. $H_r H_r H_r$ = Abstand zwischen 500 u. 1000, 225 u. 500, 96 u. 225, 41 u. 96 mb-Fläche.
Unterer Teil: $P_t P_t T T U_t$ = Druck, Temperatur und Feuchte an den markanten Punkten.

Klammern zeigen an, daß der Wert durch Verlängerung der Zustandskurve ergänzt ist.

	Ort (Kennziffer/Höhe)	Bardufoß 739	Bodø 010 5 m	Bergen 022 15 m	Kjeller 041 108 m	Hanstholm 183 29 m	Guernsey 163 53 m	Leeuwarden 010 2 m	Helder 291 52 m	Emden 154 2 m	Unterlüß 181 94 m	Swinemünde 455 10 m	Helsinge 519	Kopenhagen 181	Nürburg 041 620 m	Siegen 020	Essen 437 85 m	Erfurt 444 313 m	Berlin 440 57 m	Litzmannstadt 557 170 m	Krakau 561 216 m	Brandenburg 255	Freiburg 580	Reichenbach 595	München 414 526 m	Wien 301 157 m	Klagenfurt 302	Budapest 541 472 m	Mailand 302 119 m	Venedig 312 10 m	Vicenza 752
	gg G_1G_1	16 17		16 17	16 16			16 17	16 16	16 16	16 15	16 15	16 17	16 17				16 17				16 17									
U OO TT	41	-		-	-			-	-	-	-	-	-	-				-				-									
U OO TT	96	-		-52	-56			-	-	-	-	-	-	-55				-				-									
U OO TT	225	-		-55	-57			-53	-57	-59	-	-62	-57	-61				-61				-60									
U OO TT	300	-		-57	-54			3 -50	-51	-48	-48	-59	-51	-56				-50				-51									
U OO TT	400	8 -56		-43	-40			4 -36	4 -36	-38	-35	-37	-37	36				4 -35				4 -36									
U OO TT	500	7 11 -43		9 26 -29	6 26 -29			2 31 -25	3 32 -25	8 33 -25	7 34 -23	36 -25	-24	6 30 -26				4 35 -22				4 34 -23									
U OO TT	600	7 4 -34		7 24 -18	6 24 -18			4 28 -15	3 30 -15	6 28 -16	6 33 -13	33 -14	-14	6 29 -15				4 31 -13				4 29 -14									
U OO TT	700	7 4 -24		9 24 -11	8 23 -11			6 24 -9	-8	6 27 -9	-4	27 -6	-6	6 25 -8				5 31 -4				3 27 -8									
U OO TT	800	7 4 -16		-4	9 21 -5			0 23 -4	-4	21 -4	+2	31 -2	-1	3 22 -3				5 26 -1				4 25 -1									
U OO TT	900	7 3 -9		0 22 -1	9 19 +0			0 23 +2	2 24 +2	0 20 +1	+5	+5	+1	4 21 +2				5 30 +10				5 23 -6									
OO	950	7		21	16			14	24	20	-	-	-	17				30				26									
OO $T_t T_t$	Boden	6 -10		21 +5	14 -5			21 +7	24 +7	19 +6	20 +3	17 +3	18 +5	17 +4				31 +4				29 +4									
$H_a H_a H_a$	41	-		(2120)	(2105)			-	-	-	-	-	-	(2121)				-				-									
$H_a H_a H_a$	96	-		1581	1574			(1612)	(1599)	(1603)	-	(1591)	(1589)	1586				-				-									
$H_a H_a H_a$	225	-		1043	1046			1071	1073	1068	(1076)	1066	1062	1061				1079				1071									
$H_a H_a H_a$	300	-		866	867			888	891	887	896	889	883	882				899				892									
$H_a H_a H_a$	400	645		681	681			698	701	696	705	699	693	692				708				703									
$H_a H_a H_a$	500	531		529	528			542	545	541	548	544	538	537				552				545									
$H_a H_a H_a$	600	378		399	397			410	413	409	415	411	406	404				416				414									
$H_a H_a H_a$	700	270		284	283			294	297	293	297	295	290	289				301				297									
$H_a H_a H_a$	800	173		182	181			192	196	191	193	191	186	186				196				193									
$H_a H_a H_a$	900	85		90	89			99	103	99	99	97	94	94				102				100									
$H_a H_a H_a$	1000	4.9		5.6	5.4			15.0	18.2	15.2	14.7	13.2	9.2	10.3				14.9				13.6									
$H_r H_r$	41/96	-		(539)	(531)			-	-	-	-	-	-	(535)				-				-									
$H_r H_r$	96/225	-		537	528			(541)	(529)	(535)	-	(525)	(527)	525				-				-									
$H_r H_r$	225/500	-		515	518			519	525	527	(528)	522	524	524				528				525									
$H_r H_r$	500/1000	497		523	522			527	527	526	534	531	529	527				537				533									
$P_t P_t T T U_t$	Markante Punkte	-		-	-			-	14581	-	-	-	-	-				-				-									
		-		-	-			-	17541	-	-	11681	-	-				-				-									
		-		-	-			-	24581	-	-	20631	11561	-				-				-									
		-		-	-			-	28641	-	-	24611	14591	05531				-				-									
		-		66525	-			12521	39871	-	26561	33951	24571	18591				20651				-									
		-		14521	06561			16501	41261	-	41829	44811	26581	20611				32971				-									
		34521		27601	15581			19531	53723	-	52716	75529	38891	24581				51704				-									
		56866		66648	16581			25551	65610	10511	61626	82031	68571	47781				54704				17611									
		84648		69619	56727			27511	76561	15511	82031	88061	83501	65519				65574				21621									
		94588		82531	78547			76548	78561	21601	89051	92041	86511	93039				72535				26581									
		98557		86521	83549			95050	81520	22601	94056	95011	96061	96010				92125				54714									
		00557		99060	98046			02089	02080	02060	01096	02078	01050	01059				98165				01165									

Höhenwinde

gg = Datum
G_2G_2 = Uhrzeit (D. G. Z.)

Pi = Art der Messung C = Wolkenart Ep = Durchführung der Messung HgHg = Gipfelhöhe PiPi = Art der Messung

HpHp = Mittlere Höhe über NN
DpDp = Windrichtung (N = 36)
vp = Windgeschwindigkeit in Stufen

Ort	Bardufoß 739	Bardufoß 739	Bodø 010	Bodø 010	Drontheim 017	Drontheim 017	Bergen 022	Bergen 022	Ona 019	Kristiansand 032	Helsinge 519	Kristiansand 032	Kjeller 041	Kopenhagen 181	Kopenhagen 181	Hanstholm 183	Hanstholm 183	Blaavandshuk 184	Blaavandshuk 184	Leeuwarden 010	Leeuwarden 010	Helder 291	Helder 291	Emden 154	Emden 154	Emden 154	Wunstorf 174	Wunstorf 174	Unterlüß 181	Unterlüß 181	Helsinge 519		Hamburg 403
gg G_2G_2	16 17	1705			16 18	1705	16 17	17 05	1705	16 17	16 17	1705	1704	1705	16 17	1705		16 14	1705	16 17	1705	16 16	1705	1705	16 13	16 17	1705	16 16	1705	16 17	17 05		1705
P. C Ep HgHg oder PiPi	44	44			20840	20320	77	77	86663	76200	77	77	44	88	02352	88		80870	88	99	99	36	88	00233	-	00232	84700	01392	77	00272	77		84452
HpHp DpDp vp 27 km																																	
21																																	
16														14.7 2970																			
13							3120							2980											10.8 24130	12.5 25160					12.3 2970		
11							3230							2870											9.5 24150	24120					2970		
9							3120	8.5 3270		2570	8.4 26130			2950	25120	8.0 3550			9.2 3260			7.0 27100		8.8 3390	8.0 23130	23120	30100	24110	3190	24100	3150		
7							2920	3270	5.4 31100	2840	26120	6.3 3530		3050	25100	3240		6.5 23100	3030	22110	32140	5.3 24100		3290	2390	24100	29100	24100	2980	2490	3150		
5.5	0470						2720	3360	33100	2940	2570	3440		3050	2590	3240		24100	3150	2580	31100	4.0 2530	3170	3170	24100	2480	3370	24100	3070	2570	3140		4.9 3060
4	0550	3.8 0350					2740	3440	3360	3040	25100	3330		3040	25100	3340		2570	3060	2860	3090	3.3 2670	3080	3150	2490	2670	3050	2480	3060	2570	3050		2970
3	0420	0340			3530		2640	3440	3450	3040	2570	3130		3050	2580	3240		2560	3070	2850	3070	2.8 2770	3170	3060	2460	2750	3060	2570	3060	2570	3040		3060
2	0220	0420			3630	1.8 3340	2640	3530	3640	3040	2350	3430	1.8 0220	3050	2550	3330		2640	3170	2840	3060	3040	2960	2970	2550	2950	2960	2660	2970	2550	3040		2950
1.5	0300	0505			3620	3130	2730	3520	0210	3030	2950	3620	0430	3050	2740	3340		2940	3160	2830	3060	2930	2950	2970	2540	3180	2950	2740	2970	2650	3030		
0.8	0000	0000			3220	3220	2720	3510	0620	3030	2730	0120	0330	2950	2740	3330		2850	3060	2720	3050	3040	2950	2940	2650	3140	2850	2740	2970	2640	2950		2490
0.3	0.1 0000	0000			2910	2910	2710	3510	0620	2930	2650	3630	0310	2850	2740	3330		2830	3060	2720	2950	3120	3140	2970	2640	2740	2630	2830	2770	2770	3050		2530

Ort	Hamburg 403	Warnemünde 406	Hannover 421	Rechlin 451	Helgoland 465	Jügerfelde 900		Westerland 461	Pillau 310	Heiligenbeil 312	Gerdauen 319	Gerdauen 319	Danzig 405	Königsberg 422	Gotenhafen 540	Gotenhafen 550	Thorn 551	Düsseldorf 002		Nürburg 041	Münster 67	Kassel 351	Gießen 363	Gießen 363	Köln 436	Essen 437	Dortmund 438	Siegen 020	Staaken 307		[illegible]	[illegible]	[illegible]
gg G_2G_2					1710			1705															16 16	17 04				16 12					
P. C Ep HgHg oder PiPi					70848			80132															88220	80816				24253					
HpHp DpDp vp 27 km																																	
21																																	
16																																	
13								3060																									
11								3270															2430	10.8 31110									
9					8.9 33120			3270															2370	31120									
7					3390			3050															2460	31110									
5.5					3360			3050															2560	3080									
4					3270			3060															2560	3060				2640					
3					3260			3060															2660	2950				2640					
2								2970															2630	3040				2540					
1.5					3250			2970																1.3 3110				2650					
0.8								3060															2430	0.8 2630				2730					
0.3					0.0 2930			3050															0.2 2710	0.2 2930				2505					

...den ab 1.1.1940 bis auf ...ppe verbreiteten Analyse ...vom 21.12.1939).

Wetterlage von heute morgen: *Sonnabend, den 17. März 1945* Seite 3



Wetterübersicht *Sonnabend,* den 17. März 1945

Wie schon die großräumigen starken Temperaturänderungen in der unteren Troposphärenhälfte zeigen, hat sich das Druckfeld in der Höhe grundlegend umgestellt. Die gestern vom Mittelatlantik bis nach Osteuropa vorhandene Westströmung hat wieder einem Höhenhochkeil von der Biskaya über die Britischen Inseln in Richtung Island Platz gemacht. Diese Entwicklung ließ sich in den Höhenwinden an der westnorwegischen Küste gut verfolgen, wo im 500 mb-Niveau die Westwinde von gestern früh bis abends auf ganz geringe Geschwindigkeiten abflauten und im Laufe der Nacht unter Drehung auf Nordwest wieder auffrischten; hier macht sich auch gegen gestern bereits eine geringe Erwärmung in den mittleren Schichten bemerkbar.

Kohärent zu diesem Warmluftvorstoß im Westen hat sich die seit Tagen über Norwegen und dem Nordmeer anstehende Kaltluft nach Südosten in Bewegung gesetzt und anaximal bis zu 10° Abkühlung in der gesamten Troposphäre über dem mittleren Norddeutschland gebracht. Der ersten flachen Kaltluft, vor der gestern in Süddeutschland nochmals Tageshöchsttemperaturen örtlich bis zu 20° eintraten, folgt die über die westliche Ostsee hinweggezogene Störung, die bereits am Abend in Nordwestdeutschland beträchtliche Abkühlung verursachte. Eine weitere folgt jetzt abschließend über Norddeutschland mit kräftigen Schauern. Hinter ihr endet die zonale Tiefdruckringe, die vom Ural nach Westen reicht, mit einem Hochdruckkeil, der nun in zunehmendem Maße durch Warmluft gestützt wird. Auch in Nordnorwegen deutet geringe Erwärmung bei Windelrehung auf Nordost an, daß die Achse der Kaltzunge nach Osten abgewandert ist.

Sowohl die westliche Erwärmung, die mit Druckanstieg einherging, als auch die Abkühlung im Osten, die mit Druckfall verknüpft ist, lassen erwarten, daß die Neuformierung des Druckfeldes mit Stärkung des westeuropäischen warmen Hochs noch nicht zu Ende gegangen ist. Gleichzeitiger Druckanstieg über dem skandinavischen Raum bringt einen Vorstoß des Ostgrönlandhochs nach Osten mit sich, während über dem mittleren Atlantik, in Einzelheiten unbelegt, ein Zentraltief zur Ausbildung gekommen ist, dessen Störungen auch auf die Britischen Inseln übergreifen mäßten.

gez. Ludwig.

Zentrale Wetterdienstgruppe.

Ausland: Bodenstationen / Küstenorte o	Höhe m	JJJ	Gestern 14 Uhr CC	wwVhN	DDFWN	PPPTT	UC app	Gestern 19 Uhr CC	wwVhN	DDFWN	PPPTT	UC app	RR
Ingöy o	4	005											
Tromsö o	102	008	52	12963	18246	04653	6X304	52	02964	53816	05354	6X302	00329
Bodö o	17	010						46	2 855	30185	06653	90204	93008
Nordöyan o	37	014	8X	0286X	30487	08403	5X308	38	18864	28414	09402	72000	00267
Drontheim o	64	017	55	03862	20328	09502	87109	54	05762	22203	10151	80303	00029
Krakenes o	41	021	52	02785	08227	07706	XX300	44	02883	08227	07906	XX303	–
Utsira o	56	028	36	03753	20328	08406	9X902	32	63653	24368	07906	9X602	01361
Lister o	9	030	XX	62409	24329	09205	0X905	XX	64429	24468	09105	0X504	01491
Färder o	9	036	5X	03768	22328	07105	9X704	52	52655	22228	05805	9X802	91361
Aarhus o	47	180	5X	04938	22568	13708	8X804						
Kopenhagen o	1	181	5X	08318	22528	11607	0X802	5X	07318	20368	12305	0X806	93134
Skagen o	3	182	5X	05638	24328	10706	9X803	5X	67428	24328	08105	9X802	97341
Hanstholm o	46	183	5X	05938	22428	11706	9X807						
Hammershus o	77	185						XX	57209	22449	13304	0X602	97001
Helder o	6	291	5X	52328	24358	19806	0X402	50	05554	22424	19706	00503	01341
De Bilt	12	293	5X	57318	18448	21206	0X402	5X	08336	18268	21808	9X203	–
Mailand	119	302	10	02763	18224	25518	41508						
Genua o	2	305	58	05757	24027	27513	60903	80	03647	24227	26711	80501	–
Venedig o	10	312	60	05490	12101	25416	6180X						
S. Sebastián	258	350						54	05558	06228	29108	8X402	–
Gijón	13	351	87	05562	04126	28712	80104	5X	05558	04328	28912	8X403	97260
Madrid	667	353	71	05679	10325	24646	40905	72	81653	24228	XXX11	7X409	–
Sevilla	7	354	40	01854	18214	25719	5086.						
Almeria o	65	355	54	02757	28227	26216	70407	20	01853	18113	24615	26200	–
Mahon	40	357	57	03754	20128	27414	7X404	50	02754	08014	26213	70402	
Barcelona o	42	358	52	03653	16228	27313	60803	82	05545	12128	27113	8X603	00150
Valencia o	18	359	12	03645	08228	27714	7X406						
La Coruña o	57	362	5X	03758	02428	29411	06401	57	02754	04503	28711	80803	–
Tetuan	85	028	50	02853	04213	25628	70909						
Funchal o	110	395											
Teneriffa o	37	400	70	01853	08413	27125	50901	70	01853	04413	24919	50606	00380
V. Cisneros	6	404	00	048X0	05600	21119	60907						
Budapest	130	541											
Canea	63	737											
Bergstationen:	**Höhe m**	**JJJ**	**CC**	**wwVhN**	**DDFWN**	**PPPTT**	**UC app**	**CC**	**wwVhN**	**DDFWN**	**PPPTT**	**UC app**	**RRTTE**
Fanaraken	2072	024											
Svandals Flona	1065	026						02	74428	26348	84051	9X802	06514

Ausland: Bodenstationen / Küstenorte o	Heute 2 Uhr CC	wwVhN	DDFWN	PPPTT	UC app	Heute 8 Uhr CC	wwVhN	DDFWN	PPPTT	UC app	RR
Ingöy o											
Tromsö o											
Bodö o						58	02955	28485	10401	60206	97588
Nordöyan o						35	10972	20283	15001	50308	11197
Drontheim o	04	01890	20303	12858	80406	80	83735	24375	15351	20205	01549
Krakenes o	52	02763	04624	11205	XX304	87	07894	08425	15602	X5309	–
Utsira o						24	02862	30429	12804	80309	94381
Lister o						X4	02946	28307	14504	80212	94491
Färder o	5X	03858	02658	09801	9X310	54	02955	02466	15601	8X317	00291
Aarhus o	5X	05538	22428	11106	9X702	5X	62638	25358	11905	9X305	99581
Kopenhagen o	5X	05438	22528	10606	9X805	5X	05535	24328	11306	0X305	02151
Skagen o						5X	03848	09328	11902	8X413	04380
Hanstholm o						5X	03638	09328	12804	0X312	–
Hammershus o	XX	46209	24569	11404	0X803	XX	46209	24449	10604	0X601	04601
Helder o	5X	08336	22426	20706	0X300	7X	64537	24627	20406	0X503	97440
De Bilt	5X	05645	18228	23207	8X204	50	05655	22225	23207	80403	–
Mailand	37	05490	2040X	XX00X	27903						
Genua o	50	05749	22428	27841	80903	80	03858	24228	26111	80403	00410
Venedig o	07	05695	0307X	26909	00603						
S. Sebastián						5X	05758	12228	3X207	8X403	00370
Gijón						5X	05338	10228	31411	8X103	00160
Madrid	00	00790	04200	06708	83201	57	02755	16806	XXX06	9X310	51051
Sevilla						50	02846	00026	26712	80409	00090
Almeria o	00	00790	06400	26002	80901	30	01753	06213	30743	70308	00180
Mahon											
Barcelona o						01	08490	00013	28608	80404	00140
Valencia o	92	02754	00028	29012	90803	87	02755	00026	30017	80307	00170
La Coruña o	50	05755	08415	29910	80300	00	04790	08400	29407	00105	00491
Tetuan						80	0485X	00013	25508	90401	00060
Funchal o											
Teneriffa o						8X	08857	08347	26517	66300	00210
V. Cisneros						00	048X0	57600	19915	80200	00410
Budapest											
Canea											
Bergstationen:	**CC**	**wwVhN**	**DDFWN**	**PPPTT**	**UC app**	**CC**	**wwVhN**	**DDFWN**	**PPPTT**	**UC app**	**RRTTE**
Fanaraken											
Svandals Flona						80	01627	00077	88252	90102	03539

Wolkenzugmessungen

yy = Datum
GaGa = Uhrzeit (D.G.Z.)

HuHu = Höhe über NN
DpDp = Windrichtung (N = 36)
vp = Windgeschwindigkeit in Stufen für je 10 km

Ort															
yyGaGa															
HuHu															
DpDp vp															

Höhenwinde

yy = Datum
GaGa = Uhrzeit (D.G.Z.)

Pi = Art der Messung C = Wolkenart Ep = Durchführung der Messung HgHg = Gipfelhöhe PiPi = Art der Messung

HpHp = Mittlere Höhe über NN
DpDp = Windrichtung (N = 36)
vp = Windgeschwindigkeit in Stufen für je 10 km

Ort	Mark. Friedland 258	Nest 264	Swinemünde 455	Swinemünde 455	Swinemünde 455	Magdeburg 408	Lindenberg 425	Brandenburg 205	Brandenburg 205	Schkeuditz 449	Stolp 459	Mockau 600	Nordhausen 636	Erfurt 646	Erfurt 646	Erfurt 646	Breslau 411	Gleiwitz 454	Posen 552	Posen 552	Litzmannstadt 557	Litzmannstadt 557	Krakau 561	Krakau 561	Rosenborn 992	Roßweiler 983	Roßweiler 983	Wiesbaden 367	München 414	Rossach 704	Rastatt 765	Pfaffenhofen 761	[illegible]berg 760	[illegible]berg 76[illegible]
yyGaGa			1615	1605	1705	1614	1705	[illegible]17	1705					1611	1617	1706													1610	1705	1705	1614	1617	170[illegible]
Pi C Ep HgHg oder PiPi			88	88	88	33610	70150	34830	96510					24263	44	77														88207	99	24398	44138	99
HpHp DpDp vp 27 km																																		
21 ..																																		
16 ..																																	12.5 28 80	
13 ..								11.5 25 80																									11.0 24 30	
11 ..						24 80		24 110	10.5 27 90						10.5 26 60															10.4 28 80			9.0 24 20	
9 ..			8.6 25 100	10.4 25 140		24 90		24 70	26 80						25 60															29 100	30 110	23 30	7.0 26 30	30 [illegible]
7 ..			26 90	6.6 29 80	26 80	24 70		25 70	28 70						26 40	29 110													26 10	29 90	30 120	24 30	5.5 26 30	30 [illegible]
5.3 ..			26 70	29 80	27 60	25 90	4.5 29 80	25 70	28 70						27 60	28 100													27 10	29 80	29 20	24 30	4.8 18 30	28 [illegible]
4 ..			26 60	29 90	29 50	25 80	29 70	25 50	28 70					27 40	27 40	29 90													28 10	29 90	–	23 30	22 20	28 [illegible]
3 ..			26 60	28 70	29 50	26 70	29 70	27 50	29 60					28 50	25 50	29 70													30 05	29 40	31 70	25 30	24 30	27 [illegible]
2 ..			26 50	28 50	29 50	27 70	29 70	27 40	30 60					27 40	27 40	29 40													27 10	31 80	30 50	24 30	25 20	29 [illegible]
1.3 ..			26 30	29 50	29 50	27 70	29 70	26 40	30 60					27 40	27 40	29 50													25 20	34 30	29 80	24 20	28 20	29 [illegible]
0.8 ..			26 40	30 50	24 40	27 50	29 60	25 40	29 60					27 20	27 50	29 50													26 20	30 20	29 90	0.7 24 10	28 10	29 [illegible]
0.3 ..			26 30	30 30	27 50	28 50	27 50	25 20	27 40					22 30	0.4 27 50	29 30													–	0.4 29 10	28 60	0.5 27 10	0.6 28 10	29 [illegible]

Ort	Feuchtwangen 742	Fürstenfeldbr. 758	Lechfeld 767	[illegible] 413	[illegible] 759	Ainring 888	Proßnitz 640	Wien 304	Klagenfurt 502	Klagenfurt 502	Pilsen 666	Pilsen 666	Prag 649	Brünn 625	Preßburg 680	Zipser-Neudf. 686	Brüx 518	Wels 511	Wiener Neust. 620	Wiener Neust. 620	Mailand 302	Mailand 302	Genua 305	Venedig 312	Bolzano 309	Monte Frattere 307	Bologna 193	Piacenza 723	52 N 14 E	49 N 12 E	53 N 10 E	52 N 05 E	53 N 11 E	[illegible]
yyGaGa				1642	1607				1705				[illegible]44											1705	1608	1608	1603	1608	1604	1612	1618	1623	1724	17[illegible]
Pi C Ep HgHg oder PiPi				24233	24193				44				24343											77	24195	20044	24820	26220	77	44	66	–	66	99
HpHp DpDp vp 27 km																																		
21 ..																																		
16 ..																																		12.5 25 [illegible]
13 ..				12.7 27 80																														25 [illegible]
11 ..				26 60																					9.3 18 20	11.0 15 20		09 40						25 [illegible]
9 ..				24 20					29 30															34 20	4.0 06 20	4.5 13 70	7.0 02 40	13 20	24 60	32 30		31 100	27 40	27 [illegible]
7 ..				24 20					28 30															34 30	5.3 07 20	5.5 28 45	5.5 35 30	09 10	24 40	04 10		30 90	28 10	29 [illegible]
5.3 ..				25 20	5.0 28 10				31 20															32 30	4.0 09 20	4.0 33 05	4.0 03 10	02 10	24 40	04 10		30 80	28 70	29 [illegible]
4 ..				26 20	25 10				4.3 30 20				3.9 24 40											34 20	3.0 03 10	3.3 08 05	3.0 12 10	05 10	25 60	35 40	24 50	30 60	28 [illegible]	27 [illegible]
3 ..				27 40	25 10				34 30				24 40											19 40	2.0 30 05	4.3 45 20	2.5 17 10	10 05	25 40	35 40	27 40	30 60	30 10	28 [illegible]
2 ..				26 40	29 20				33 30				26 30											20 10	1.8 35 10	1.8 36 10	19 20	27 05	25 30	33 30	30 50	29 50	29 60	29 [illegible]
1.3 ..				26 30	27 30				34 10				25 50											27 05	03 10	3.4 34 05	19 10	28 05	25 30	24 20	27 50	29 50	29 50	30 [illegible]
0.8 ..				25 20	25 20				[illegible]				0.7 29 40											35 05	0.8 03 20	0.8 30 05	09 10	14 05	25 30	27 30	27 10	28 40	29 40	29 [illegible]
0.3 ..				0.3 20 10	0.4 24 10				0.5 [illegible]				0.4 25 30											24 05	34 10	0.4 24 05	[illegible]	33 05	25 30	[illegible]	27 10	27 10	27 10	29 [illegible]

Täglicher Wetterbericht

des Deutschen Reichswetterdienstes
Herausgegeben von der Deutschen Seewarte
Verlagsort Hamburg

Jahrgang: 70 Nr. 77 Sonntag, den 18. März 1945
Seite 1

Erläuterung: Die Beobachtungen sind sämtlich in der Form der 1935 in Warschau beschlossenen Einheitsschlüssel wiedergegeben. Kurze Erläuterungen zu den einzelnen Ziffern werden zu Beginn jedes Vierteljahres beigegeben. Ausführlich finden sie sich in „Anweisung zur Verzifferung von Wettermeldungen", herausgegeben vom Reichsluftfahrtministerium. Alle Zeitangaben in DGZ.

Deutschland: Landstationen / Küstenorte ○	Höhe m	JJJ	Gestern 14 Uhr CC	wwVhN	DDFWN	PPPTT	UCapp	Gestern 19 Uhr CC	wwVhN	DDFWN	PPPTT	UCapp	RR TxTx/SVss E
Hamburg-Fu	18	403	8?	25844	24687	19808	8x342	8X	05645	24485	22606	9x314	96081
Flensburg/Fgh.	41	400	5X	03834	26628	18807	9x211						
Kiel	28	460	6X	22734	26577	18507	8x31?	5X	81735	24487	22406	0x319	02071
Warnemünde	1	406	5X	52686	26458	10805	9x240	5X	05745	28328	20404	9x208	925??
Arkona ○	1	464	5X	05747	24268	15507	8x206	5X	21648	30252	49804	90342	04261
Westerland	16	461	xx	46209	28349	19405	0x340	50	05735	28243	22604	9021?	00060
Helgoland ○	50	465	5X	61555	26458	24308	0x343	50	05644	26469	24205	90207	97361
Borkum ○	5	401	52	05636	26427	28607	0x208	5X	05635	24427	25306	0x306	97160
Bremen	4	442	86	25349	26587	21308	8x208	8X	81845	28388	24047	8x343	97091
Nordhorn	22	402											
Detmold	178	187											
Hannover	51	421	5X	05635	26588	22208	8x202	8X	81738	28338	24807	8x212	03081
Magdeburg	45	408											
Essen	123	437											
Köln	48	436											
Aachen	202	407											
Trier	265	049											
Kassel	269	351	80	25547	59427	–	–						
Frankfurt/M.	111	412	5X	05658	22428	26410	7x602						
Saarbrücken	189	441	5X	05655	26278	xxx08	7x205						
Nürnberg	315	426						47	05655	22585	25907	70403	03081
Marienbad	538	516											
Straßburg	151	219											
Böblingen	427	443	54	25755	24928	28206	8x004						
Friedrichshafen	400	444	5X	45652	20428	28408	7x300						
München	528	414	7X	02845	26457	26409	5x903						
Innsbruck	573	507	34	05759	08225	25109	6x705						
Swinemünde ○	3	455	52	05747	24268	45507	8x206	5X	05458	32428	49004	20307	94440
Stettin	1	404	80	25734	24286	–	–						
Mirow	70	450	5X	25735	26588	16006	9x405						
Berlin	48	440	5X	64745	26468	18008	8x403						
Schkeuditz	131	449											
Erfurt	320	646											
Dresden	230	410						8X	25536	24468	xxxxx	9x407	–
Plauen	449	458											
Prag	363	669											
Budweis	406	670											
Olmütz	263	676											
Passau	302	865											
Salzburg	434	508	80	?5864	22287	26607	7x703						
Wien	157	501						27	64773	38xxx	31706	03207	09814
Graz	334	505											
Klagenfurt	449	502											
Rügenwalde ○	7	429											
Danzig	15	405	5X	62545	26458	12606	80306	50	02835	32468	47202	90312	90004
Königsberg	20	422						50	02757	32677	94004	90218	01042
Memel ○	3	447											
Thorn	47	551											
Posen	99	552											
Grünberg/Schl.	148	420											
Breslau	117	411	55	25754	24488	18110	87501						
Gleiwitz	255	454											
Warschau	107	566											
Bialystok	135	565											
Litzmannstadt	176	557											
Lublin	203	559											
Krakau	216	561											
Lemberg	330	571											

Deutschland	Heute 2 Uhr CC	wwVhN	DDFWN	PPPTT	UCapp	Heute 8 Uhr CC	wwVhN	DDFWN	PPPTT	UCapp	RR TxTx/SVss E
Hamburg-Fu	50	05655	24325	26404	90203	5X	05747	22457	27103	9x303	97020
Flensburg/Fgh.						5X	43345	22348	25846	0x202	00540
Kiel	50	01763	23303	25102	00102	53	05444	22225	25802	0x303	92000
Warnemünde	5X	05748	20478	24803	8x308	5X	02747	24327	25503	8x204	00175
Arkona ○	xx	57349	xx459	24703	0x404	5X	22757	24327	24503	7x202	97174
Westerland	00	05691	28200	26003	90305	54	05434	26305	26003	00402	00020
Helgoland ○	00	05690	26800	26854	90303	xx	57209	22449	26003	0x304	94221
Borkum ○	5X	05518	22278	28406	0x402	5X	05638	20328	27906	0x407	00060
Bremen	5X	02845	24725	27006	0x303	5X	05648	25323	27606	0x301	94051
Nordhorn											
Detmold											
Hannover	5X	02768	24278	27506	9x302	5X	05757	24327	28406	9x203	01056
Magdeburg	5X	02755	26927	27205	9x306	5X	05555	22428	27606	9x302	91050
Essen											
Köln											
Aachen											
Trier											
Kassel											
Frankfurt/M.	50	05755	24115	27508	80303	09	25690	00002	–	–	–
Saarbrücken											
Nürnberg						54	25525	28464	34204	9x304	91054
Marienbad											
Straßburg											
Böblingen	50	05653	36023	20304	70704	5X	05645	02308	32100	0x324	00546
Friedrichshafen	52	02655	76468	34505	9x704						
München	5X	05655	22328	30404	9x304	9X	81646	24288	32104	9x306	01031
Innsbruck	5X	02548	08268	34303	9x305	5X	22597	00007	33304	9x307	07004
Swinemünde ○	5X	05548	30228	49940	02344	5X	25448	16158	25962	0x301	94448
Stettin	5X	03758	28228	–	–	5X	05648	22228	–	–	–
Mirow	5X	05648	28228	28704	0x207	54	02754	28365	26703	8x402	97021
Berlin	5X	22645	26328	25906	9x309	58	02840	24324	27005	90305	94051
Schkeuditz	5X	03758	20428	27006	8x306	52	03755	22328	28405	7x307	93041
Erfurt	5X	73745	28287	28604	3x207	5X	02555	20227	30004	9x205	02031
Dresden						8X	05545	25387	27904	9x305	–
Plauen											
Prag						50	05766	24526	28804	90307	02021
Budweis	5X	05758	08328	26105	8x204						
Olmütz											
Passau											
Salzburg						5X	05757	18267	31703	0x305	04031
Wien	04	05690	24403	24607	70305						
Graz	07	28490	02415	24402	90203	57	05554	04125	28401	00304	00040
Klagenfurt	04	05691	00007	26304	90305	50	01873	0000x	29651	90344	00559
Rügenwalde ○											
Danzig						74	05754	20127	25351	8x306	00523
Königsberg											
Memel ○											
Thorn											
Posen											
Grünberg/Schl.											
Breslau						50	22754	28267	25205	90306	–
Gleiwitz											
Warschau											
Bialystok											
Litzmannstadt											
Lublin											
Krakau											
Lemberg											

Bergstationen	Höhe m	JJJ	Gestern 14 Uhr CC	wwVhN	DDFWN	PPPTT	UCapp	Gestern 19 Uhr CC	wwVhN	DDFWN	PPPTT	UCapp	PRTTE
Sonnblick	3106	503						00	77249	32279	95061	80402	07574
Zugspitze	2962	416	XX	77009	26579	09459	0x804						
Zirbitzkogel	2397	506						07	02332	02xxx	05500	07300	00479
Schneekoppe	1602	428	XX	77109	57879	33759	00802	00	77009	64979	33953	30204	04539
Feuerkogel	1577	862											
Feldberg/Schw.	1493	427	5X	41128	26458	96751	0x702						
Schöckl	1446	511						50	00537	32344	xxxxx	70300	00074
Panzer	1214	519	XX	77109	24449	82051	0x604						
Fichtelberg	1213	419	XX	77009	28679	79051	0x403	00	45352	64467	79351	78402	05549
Hornisgrinde	1166	561	XX	4600x	28498	94730	0x701						
Brocken	1141	418											
Wasserkuppe	923	423						70	1638x	25735	39488	xxx05	–
Inselsberg	915	445											
Kahler Asten	840	417											
Feldberg/Ts.	801	424											
Kalmit	673	397											

Bergstationen	Heute 2 Uhr CC	wwVhN	DDFWN	PPPTT	UCapp	Heute 8 Uhr CC	wwVhN	DDFWN	PPPTT	UCapp	RRTTE
Sonnblick											
Zugspitze	XX	77009	32279	09861	0x304	XX	77009	02279	10261	0x304	07649
Zirbitzkogel	50	05743	28843	54159	00704	50	492x8	30704	63057	00303	00609
Schneekoppe						00	77009	64879	39055	00308	99559
Feuerkogel											
Feldberg/Schw.	30	7535x	05648	29188	xxx06						
Schöckl											
Panzer						XX	46109	26209	85052	0x805	94529
Fichtelberg						03	78009	22419	54152	00204	05539
Hornisgrinde	XX	46009	24479	93250	0x?0?						
Brocken											
Wasserkuppe						XX	46009	26640	18900	0x308	93509
Inselsberg	XX	64009	26769	15500	0x305	5X	49346	59674	16250	0x402	04548
Kahler Asten						XX	46109	24449	25601	0x303	02004
Feldberg/Ts.											
Kalmit						54	02854	28324	48303	70300	00030

Berichtigungen

Wetterlage von gestern: Sonnabend, den 17. März 1945

Sämtliche Karten des „Tägl
weiteres nach der von der Z
gezeichnet (Erlaß RLM, L

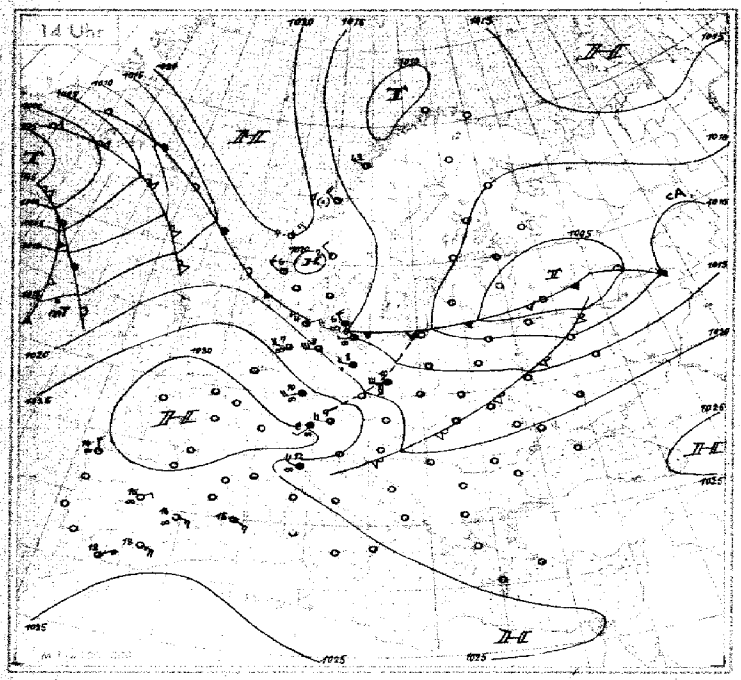

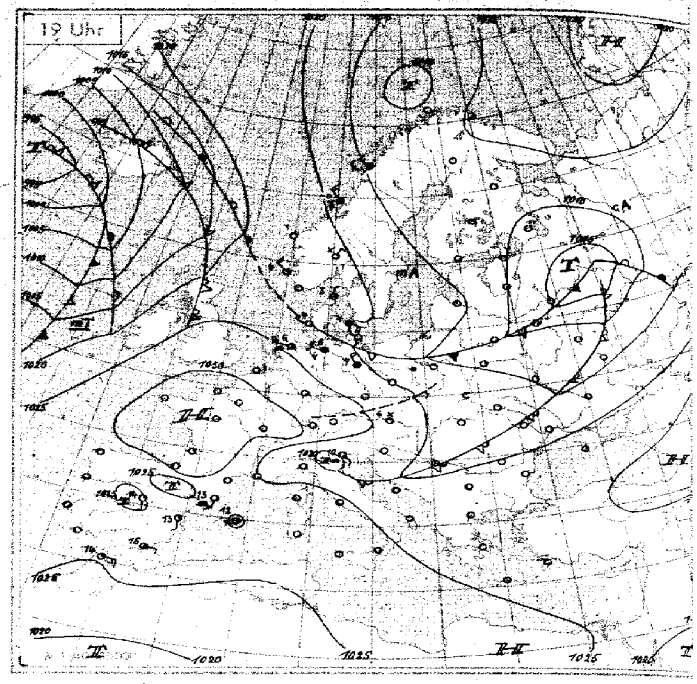

Wetterlage von heute nacht: Sonntag, 18. März 1945.

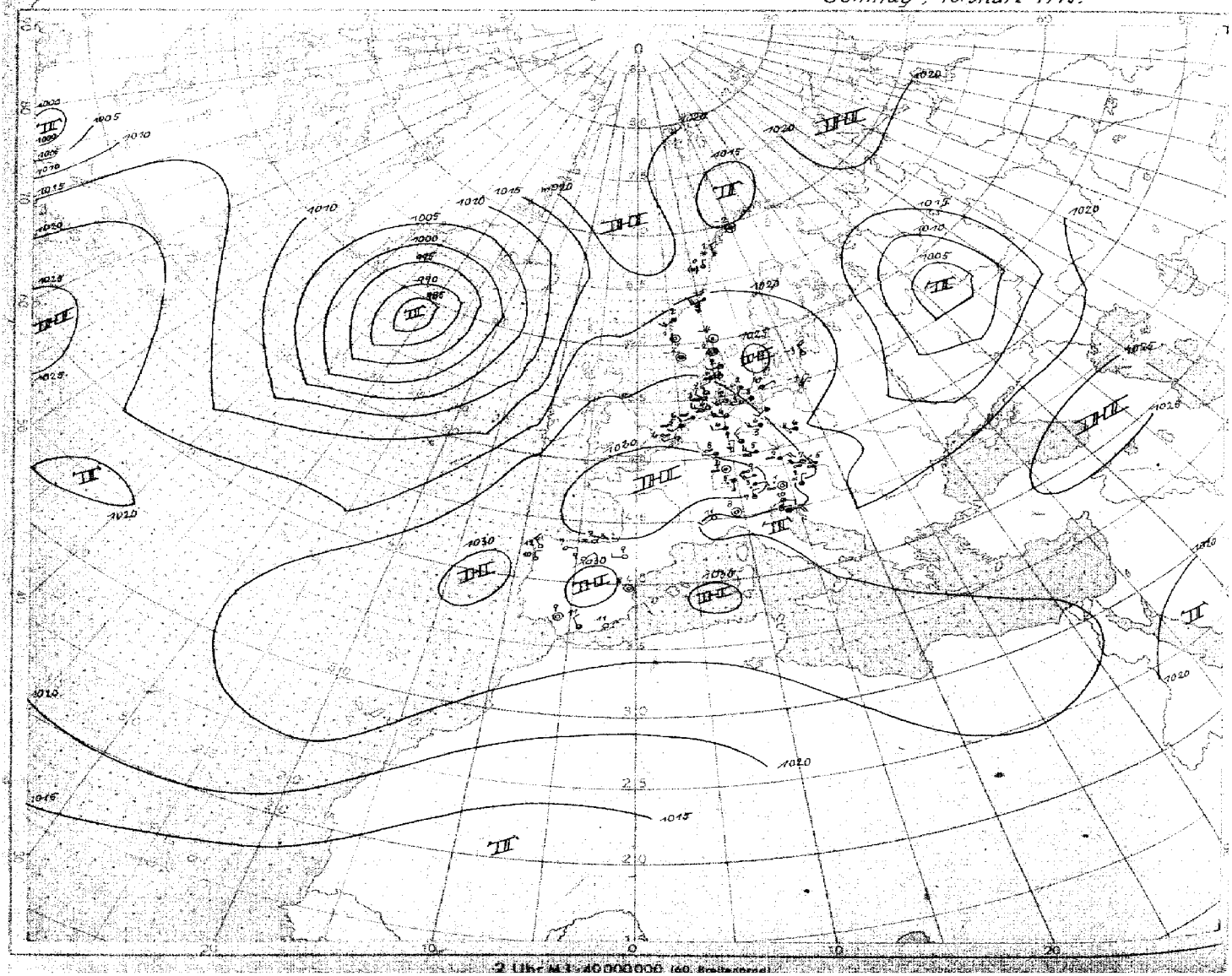

5.77

Höhen-Aufstiege

1. Teil

Sonntag den 18. März 1945

Seite 5

heute

Schlüssel: Kenngruppe: I I I G G HeHeEaTtTt | O.O.O.O.Ea s1 s1 s1 G G | O L L t t y y 9 G G | Ha, Ha, Ha, Hr, Hr, Hr, Hr, Hr, Hr, r

Hauptisobarenflächen: Ha Ha Ta Ta Ua ...

Markante Punkte: P P T T U, P P T T U

Pseudopot. Temperatur: 9 O O O O, O O O O O, O O O O O, III P P

yy = Datum, GG = Uhrzeit (D.G.Z.)

Ort (Kennziffer, Höhe)	Bardufoß 739	Bodö 010, 5 m	Drontheim 017, 53 m	Bergen 022, 35 m	Kristiansand 030, 21 m	Kjeller 041, 189 m	Hanstholm 163, 29 m	Blaavandshuk 184, 15 m	Leeuwarden 010, 2 m	Helder 291, 52 m	Emden 164, 2 m	Helgoland 446, 40 m	Rotterdam 296	Swinemünde 455, 10 m	Güstrow 211
yy G1 G1	18 05	18 05	18 05	18 05	18 05	18 04	18 05	18 05	18 05	18 04	18 05	18 10	18 05	18 05	18 05
41	-	-	-	-	-	-	-	-	-	-	-	-	-	-	-
96	-	-	-	-	-	-	-	-	-	-	-	-55	-	-	-
225	-63	-	-	-63	-64	-65	-	-	-64	-61	-63	-63	-	-62	-
300	-61	-60	-56	-53	-53	-54	-52	-56	4 -50	-51	-50	-51	-51	-52	-51
400	6 -49	-48	-44	-38	-37	-39	-36	-38	3 -34	-36	-36	-36	5 -37	-41	3 -36
500	7 15-39	6 12-39	24-33	6 33-24	-25	6 24-30	3 32-24	5 27-26	33-23	2 36-22	4 35-23	-24	6 33-24	-30	6 24-28
600	7 7-32	8 6-32	8 16-25	4 25-18	5 15-18	7 22-21	2 24-17	5 25-16	7 30-15	2 18-14	6 30-16	-17	7 30-15	8 24-20	3 23-19
700	7 5-23	9 6-23	10-19	4 19-12	24-11	7 18-14	4 20-11	6 23-11	5 15-8	-8	8 26-10	-10	7 30-6	3 20-11	4 21-10
800	8 2-17	9 4-16	7-14	-8	-5	8 8-13	19-4	7 14-5	5 19-3	-5	-6	-5	0 22-5	-6	8 19-5
900	8 2-10	3 2-10	6 6-8	-2	12-4	7 9-5	16-5	7 12-1	7 17+1	+1	4 18+1	-1	0 22+2	-3	16-2
950	-1	3	-	11	12	5	12	-	19	-	19	-	25	9	15
Boden	-14-17	1-5	6-2	6-3	8-1	-2-10	10+0	+0	14+3	12+3	16+5	+3	20+6	4+1	14+3
41	-	-	-	-	-	-	-	-	-	-	-	-	-	-	-
96	-	-	-	-	-	-	-	-	-	-	-	1540	-	-	-
225	1012	-	(1037)	1061	1060	1047	-	1060	1076	1077	1073	1067	-	1056	-
300	838	840	859	883	883	871	887	884	898	898	894	888	892	878	884
400	658	659	674	694	694	684	697	697	706	709	703	699	704	690	695
500	511	512	523	538	539	531	539	542	549	552	547	543	548	538	540
600	387	388	395	406	408	401	409	410	416	418	414	411	415	409	409
700	278	279	284	292	293	288	296	295	300	302	299	296	299	294	296
800	181	182	186	192	191	186	192	194	198	199	197	194	196	193	193
900	94	95	97	101	101	99	101	102	105	107	106	102	104	104	102
1000	14.2	13.7	16.0	18.4	18.2	17.5	15.2	19.4	21.6	23.5	22.2	19.2	19.5	19.7	18.8
41/96	-	-	-	-	-	-	-	-	-	-	-	-	-	-	-
96/225	-	-	-	-	-	-	-	-	-	-	-	524	-	-	-
225/500	501	-	(514)	522	521	516	-	518	527	525	526	523	-	517	-
500/1000	497	498	507	520	521	514	523	523	528	529	525	524	528	519	521
Markante Punkte	-	-	-	-	-	-	-	-	-	20651	-	08551	-	-	-
	-	-	-	-	-	-	30521	-	-	23611	-	12541	-	22631	-
	-	-	-	-	-	-	53712	-	-	43826	-	18611	-	25601	-
	-	-	-	-	-	-	56692	-	-	51712	79611	19671	-	35951	-
	-	-	26581	-	-	-	58692	-	18641	53704	21631	49743	-	39891	-
	-	-	35501	19671	-	-	77554	-	24651	63636	22651	53701	-	54759	-
	-	-	58765	21641	26601	20631	81531	20681	65686	65618	52704	57697	-	65656	30511
	-	-	64711	34951	58694	22661	85591	45615	61647	76541	72598	64636	-	75571	44613
	-	-	69691	58884	82541	27601	85531	85646	65618	86519	75591	67628	32991	77581	47803
	56868	26631	73701	74641	56571	66667	88561	47009	97058	89011	92029	73581	79560	83571	86540
	94588	96548	84610	85541	94511	96536	95500	00029	01049	99060	98031	94017	99099	96511	96019
	01669	02559	02519	01518	02019	00567	02019	03019	02040	03049	03050	02040	02050	02029	02049

Ort (Kennziffer, Höhe)	Gotenhafen 560, 16 m	Kopenhagen 181	Helsinge 519	Nürnberg 043, 400 m	Siegen 020	Erfurt 646, 313 m	Brandenburg 386	Litzmannstadt 557, 170 m	Krakau 551, 216 m	Pfaffenhofen 414	Freiburg 580	Reichenbach 595	München 414, 526 m	Pilsen 446, 356 m	Wien 501, 157 m	Klagenfurt 502, 444 m
yy G1 G1		18 05	18 05		18 05	18 05	18 05	-		18 05						18 05
41		-	-		-	-	-			-						-
96		-	-		-	-	-54			-						-
225		-64	-		-64	-	-62			-60						-
300		-52	-		-51	-50	-50			-49						-53
400		-37	-37		5 -35	4 -35	-35			-36						-41
500		4 15-29	28-27		6 34-23	4 30-25	4 22-28			8 29-26						6 24-23
600		4 23-19	20-22		6 29-15	5 26-17	5 26-17			4 25-18						7 20-22
700		5 21-11	17-12		7 28-7	8 24-10	6 22-10			9 23-12						8 19-14
800		8 17-7	-9		0 22-5	0 19-7	3 20-5			9 22-5						8 19-6
900		9 12-4	-6		8 25+2	9 17-1	9 20+0			9 21+1						6 17+1
950		12	-		19	17	20			19						13
Boden		11+2	11+0		19+3	17+3	15+3			18-2						12-3
41		-	-		-	-	-			-						-
96		-	-		(1587)	-	1598			(1601)						-
225		1058	-		1066	(1072)	1069			1073						-
300		881	(878)		886	893	890			892						897
400		692	698		697	702	700			702						699
500		538	534		540	546	545	-		546						540
600		408	405		407	414	413			415						411
700		294	291		291	299	298			301						298
800		192	190		189	197	196			199						197
900		101	100		97	105	105			108						105
1000		18.1	18.4		13.4	22.4	21.0			23.8						22.2
41/96		-	-		-	-	-			-						-
96/225		-	-		(523)	-	530			(528)						-
225/500		520	-		524	(526)	524			527						-
500/1000		519	616		527	523	524			522						518
Markante Punkte		-	-		-	-	-			-						-
		-	-		-	-	-			-						-
		-	-		-	-	-			-						-
		-	-		-	-	-			20581						-
		-	32991		-	24601	-			22611						27551
		21601	45814		-	48754	-			46791						45541
		44821	51781		-	51754	-			47791						46841
		52784	74592		15581	55715	-			68646						74600
		75565	78571		19631	73599	09541			75588						77590
		82579	81601		54696	83560	17561			84520						92026
		96510	84581		44647	96539	00060			96048						94026
		02030	02029		82550	99049	02059			97039						96519

Aufstiege mit Positionsangaben

Länge und Breite

Flugzeugaufstiege

heute / gestern

yy = Datum, GG = Uhrzeit (D.G.Z.)

Ort (Kennziffer, Höhe)	Mailand 302, 110 m	Venedig 312, 10 m	Vicenza 792	53 N 14 E	52 N 05 E	München 414 (heute)	Erfurt 646 (heute)	Neuruppin 214 (heute)	Lindenberg 425, 122 m (heute)	Pardubitz 828 (gestern)	Lindenberg 425, 122 m (gestern)	Hamburg 103 (gestern)	Neuruppin 214 (gestern)
yy G1 G1	18 05	18 05		18 05	18 04	18 07	18 06	18 07	18 06	17 17	17 18	17 17	17 18
41	-	-		-49	-	-	-	-	-	-	-	-	-
96	-	-56		-65	-	-	-	-	-	-	-	-	-
225	-60	-61		-59	-	-	-	-	-	-	-	-	-
300	-49	-51		-50	-53	-	-	-	-	-	-	-	-
400	-34	-39		-40	-36	-	-	-	-	-	-	-	-
500	3 30-26	26-29		-31	-23	4 28-27	2 24-24	2 -23	-	-	-	3 25-29	3 24-30
600	3 28-15	8 24-20		-21	-15	5 27-16	2 24-17	2 -19	3 27-16	8 23-20	4 22-20	4 23-19	6 22-20
700	3 28-6	8 89-11		-14	-8	6 21-13	4 20-11	3 -12	3 19-11	8 21-12	6 19-13	6 22-10	7 19-13
800	25+2	8 24-2		-8	-4	0 20-6	7 18-5	6 -7	6 19-5	8 19-6	0 20-7	7 20-4	8 18-6
900	3 23+9	9 25+3		-2	+1	0 20+1	9 15-2	0 -3	8 18-1	9 18+0	9 19-0	9 18+0	8 17+0
950	21	26		-	-	21	16	-	19	18	20	18	19
Boden	19+5	23+8		-	-	19+3	16+2	+3	19+5	18+3	21+5	19+5	21+5
41	-	-		2082	-	-	-	-	-	-	-	-	-
96	-	1598		1596	-	-	-	-	-	-	-	-	-
225	1079	1065		1057	-	-	-	-	-	-	-	-	-
300	899	885		848	896	-	-	-	-	-	-	-	-
400	707	696		697	707	-	-	-	-	-	-	-	-
500	551	543		536	560	548	546	534	-	(537)	-	539	535
600	419	415		407	417	416	414	409	411	407	405	409	406
700	303	299		294	301	301	319	295	296	293	292	294	292
800	199	197		193	199	200	198	194	194	192	191	192	190
900	104	104		103	107	108	107	103	103	101	100	101	99
1000	19.4	20.7		19.8	22.9	24.3	23.4	20.0	19.9	16.7	16.1	17.1	15.0
41/96	-	-		506	-	-	-	-	-	-	-	-	-
96/225	-	533		519	-	-	-	-	-	-	-	-	-
225/500	528	521		520	-	-	-	-	-	-	-	-	-
500/1000	532	522		516	527	524	523	534	-	(521)	-	522	520
Markante Punkte	-	-		05691	-	-	-	-	-	-	-	-	-
	-	-		22591	-	-	48762	-	-	-	-	-	-
	-	-		33971	-	-	53712	-	65643	-	-	-	-
	-	-		41901	38571	-	55722	-	72613	-	-	-	-
	-	-		47851	43811	-	67623	80782	81566	-	-	-	-
	-	-		64671	42691	-	69624	46642	82567	85777	-	-	-
	-	-		67871	66621	-	73594	85546	84550	61697	56784	48815	47833
	-	10561		71631	78541	49784	75595	87584	87530	68638	64674	54743	68686
	20651	46521		74631	81541	86676	84547	89540	89528	82018	81560	82537	77589
	45781	21571		77581	84521	48637	85550	97028	95029	94036	88513	83548	92019
	39713	51797		83581	00871	96049	97032	99089	92040	97048	92010	96030	98048
	01039	02070		02058	05040	97049	99049	04099	13050	99059	08069	02079	01088

Klar. / Bewölkung:

Neuruppin 1807: [illegible] rez. -0.8, 0.25-0.4 [illegible] 1.8 [illegible] /10 dün. Sc, 0.8-1.8 9/10 Sc, W-Horizont 3/10 Cs.

Lindenberg 1806: Drachenanstieg: 9/10 Cc, Fs 0.2, Sicht 10 km.

Pardubitz 1717: [illegible] 1.2, 1.5 1.0.8 [illegible] Fs, 1.2-5.9 >[illegible] Cb, Sc u. Ac [illegible] Staffeln, Vereis. [illegible] Bewölk. nach W [illegible], > 6.7 [illegible] Ac, As.

Neuruppin 1718: [illegible] -0.5, 0.5-0.7 [illegible] quell. Sc, [illegible] W u. S, [illegible] quell. -2.2, daraus [illegible], 1.9-4.3 [illegible], 2.5-2.5 [illegible] dün. S-Hori., Cb u. Ci dem -5.0.

Lindenberg 1718: Drachenaufstieg liegt hinter einer Böenfront 9/10 Sc, Cb, Fs in 0.2, Sicht 15 km.

Hamburg 1717: [illegible] 0.4-0.6, 0.4-0.8 [illegible] Sc nach W auflock., S verquell. daraus Cu-3.0, [illegible] glas. Vereis. [illegible] > Osten Ac-Decke, 1.5 Grad -3.0 [illegible] 1.7-> 6i, ab 5.0 [illegible]

Karten vom Frühtermin

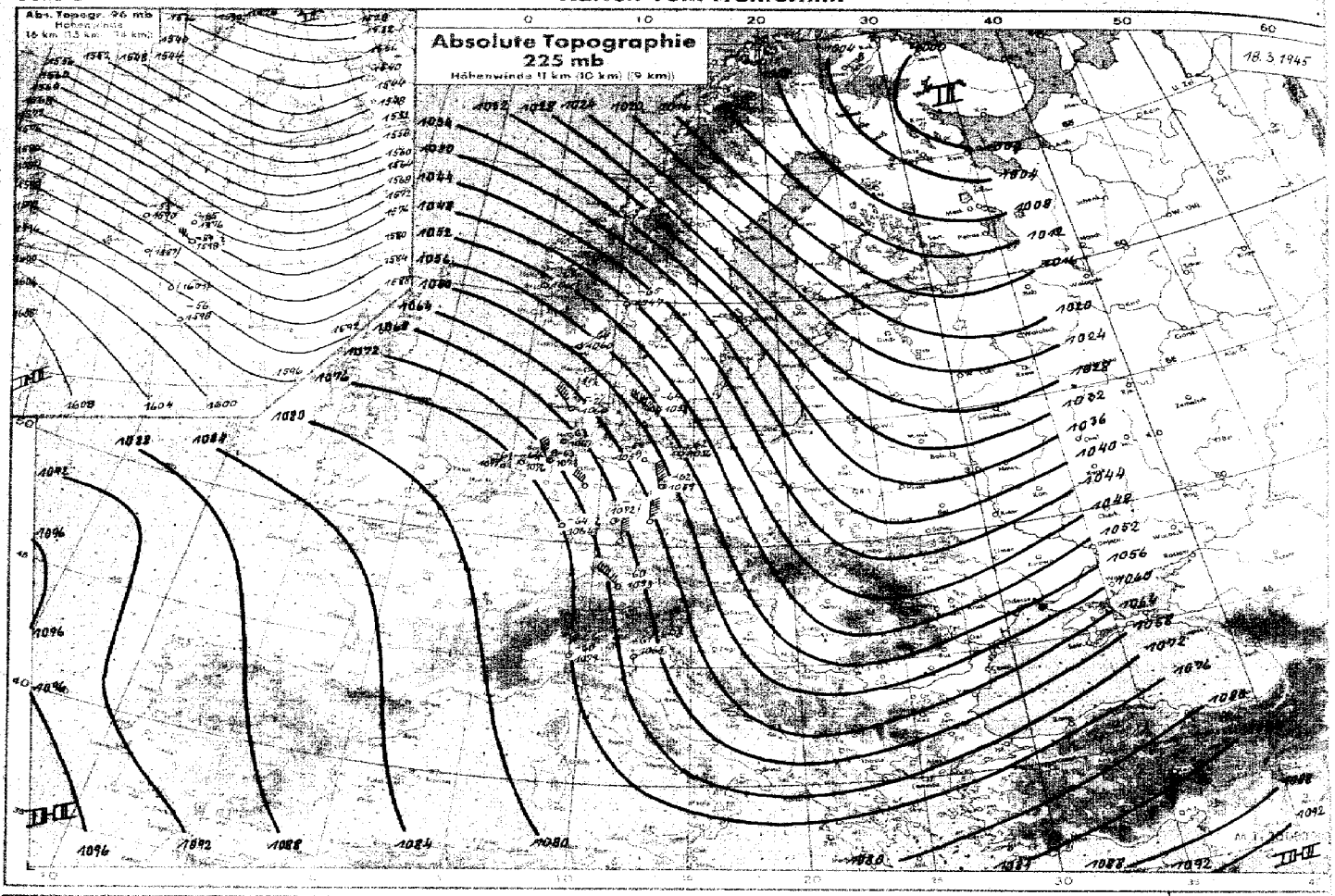

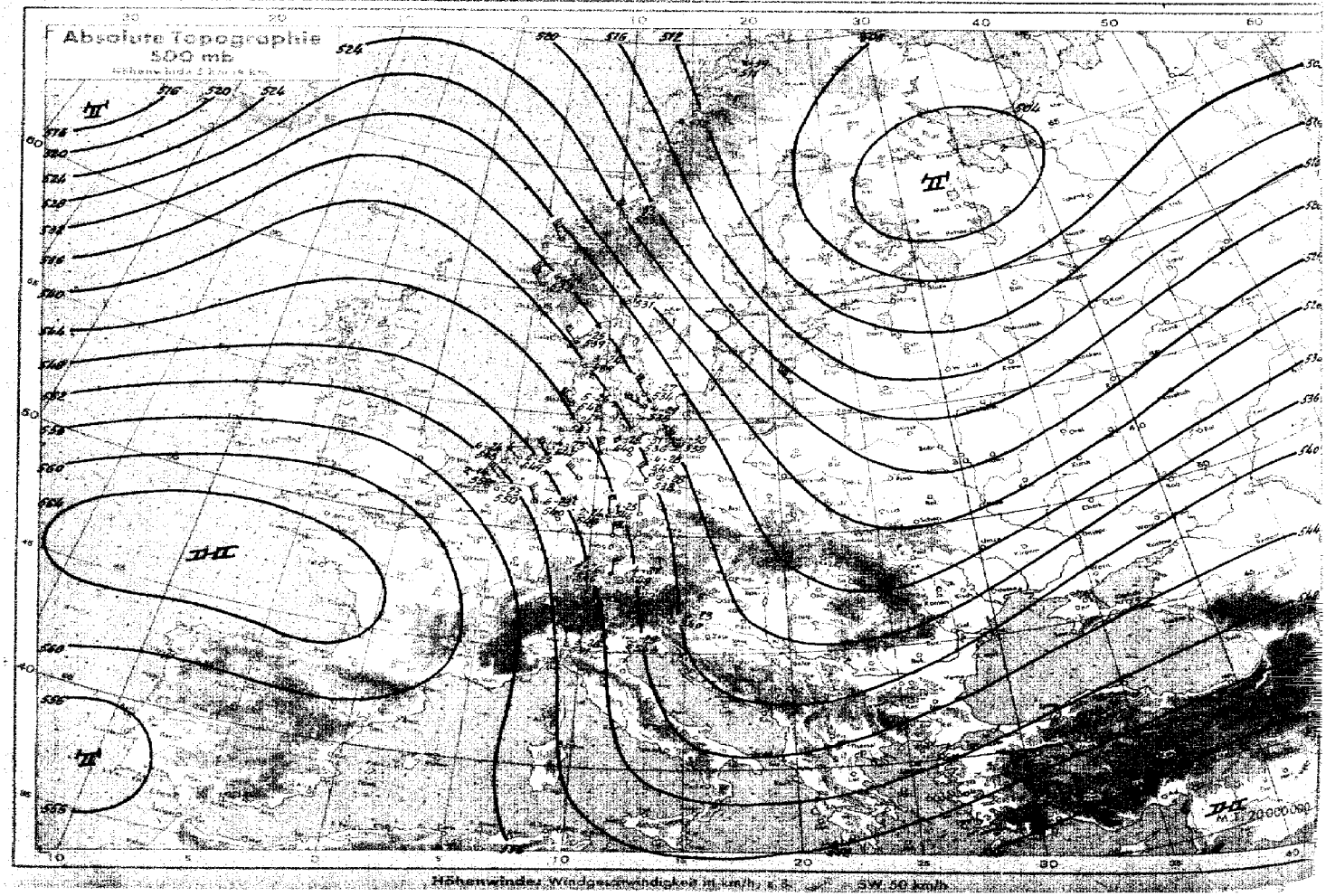

Höhenwinde: Windgeschwindigkeit in km/h, z. B. SW 50 km/h

Karten vom Frühtermin

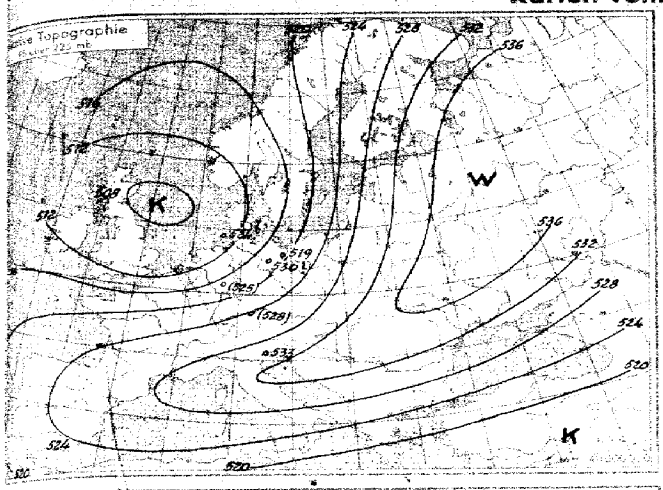

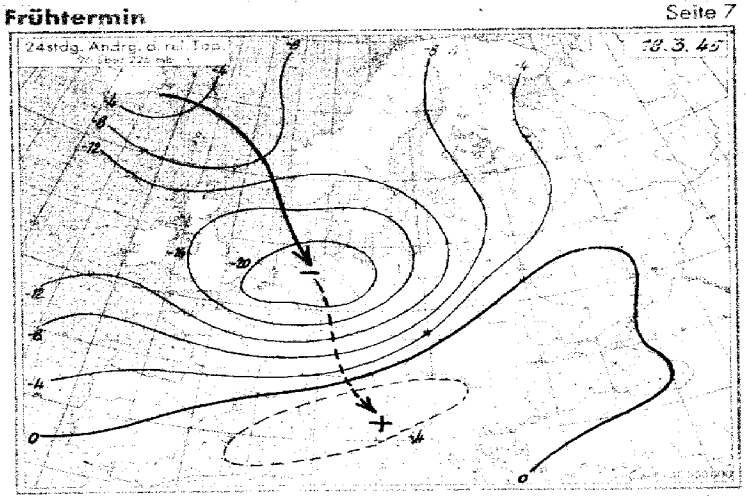

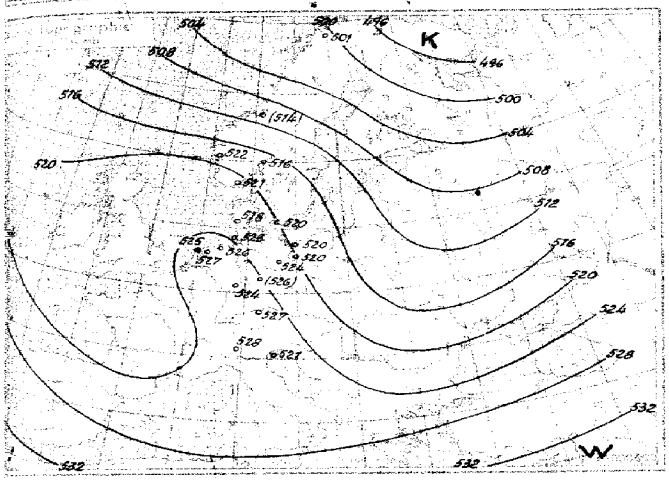

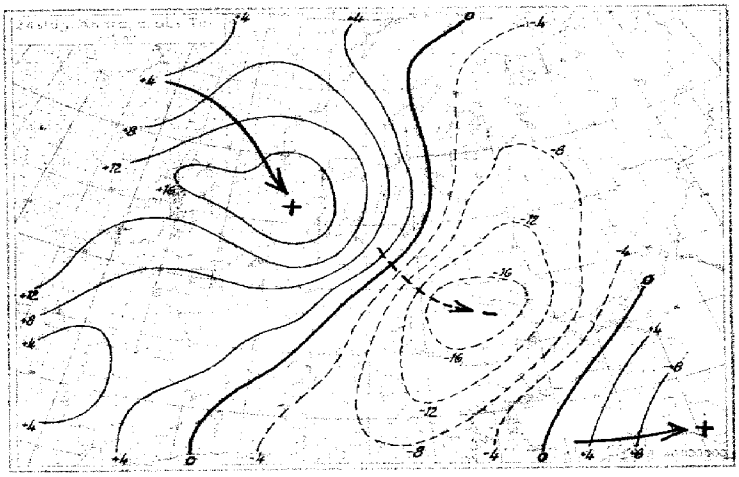

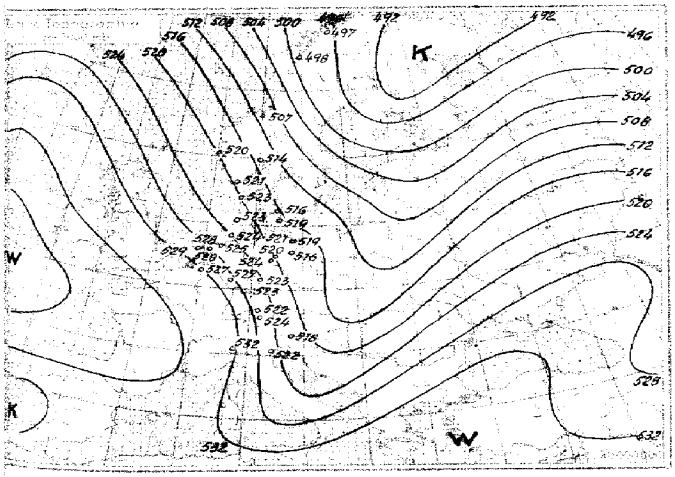

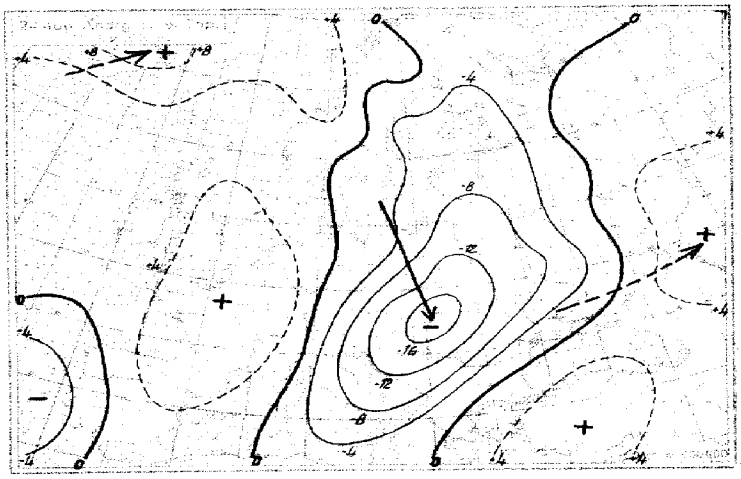

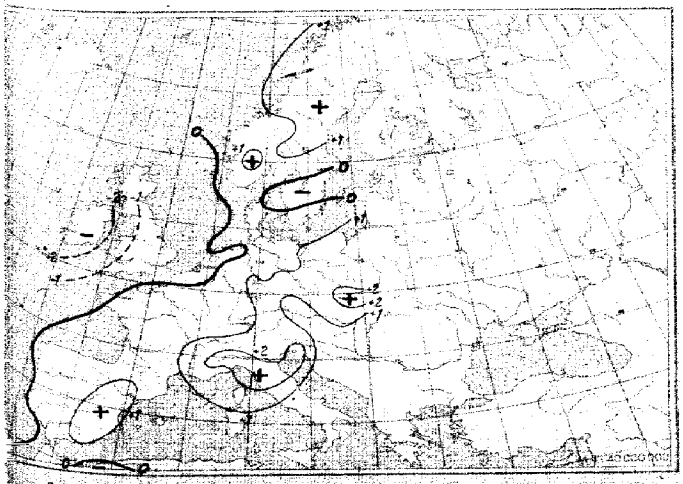

8stündige Bodendruckänderung seit heute 5 Uhr in Millibar

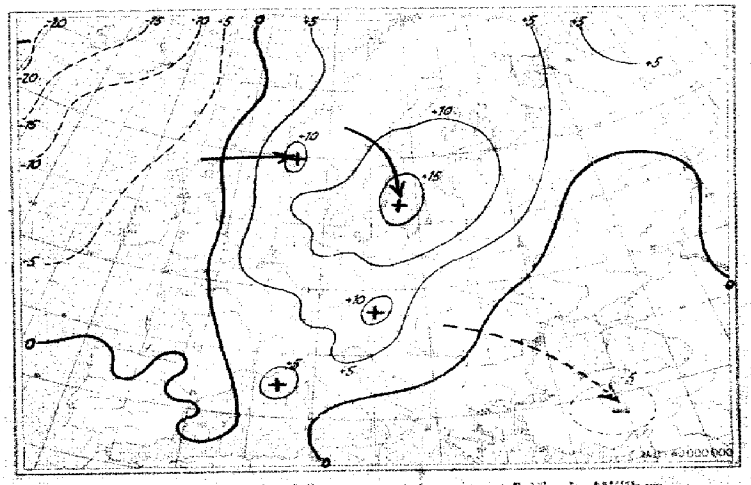

24stündige Bodendruckänderung seit gestern 8 Uhr in Millibar

Nr. 77

Höhen-Aufstiege

2. Teil

Sonntag, den 18. März 19

Seite

Vortag

gg = Datum
G_1G_1 = Uhrzeit (D. G. Z.)

Oberer Teil: $\overset{U}{OO}TT$ = Relative Feuchte in 10%, darunter Pseudopot. Temperatur in °C und wahre Temp. (°C) an den Hauptisobarenflächen.
Mittlerer Teil: $H_aH_aH_a$ = Höhen der Hauptisobarenflächen in dyn. Dekametern.
$H_rH_rH_r$ = Abstand zwischen 500 u. 1000, 225 u. 500, 96 u. 225, 41 u. 96 mb-Fläche.
Unterer Teil: $P_tP_tTTU_t$ = Druck, Temperatur und Feuchte an den markanten Punkten.
Klammern zeigen an, daß der Wert durch Verlängerung der Zustandskurve ergänzt ist.

	Ort / Kennziffer Höhe	Borde-feß 729	Bodö 010 5 m	Bergen 022 35 m	Kjeller 041 186 m	Hanstholm 183 29 m	Rotterdam 296	Leeuwarden 010 2 m	Helder 291 52 m	Emden 154 2 m	Unterlüß 181 94 m	Kopenhagen 181	Helsinge 519	Gotenhafen 550	Nürburg 041 420 m	Siegen 020	Essen 437 85 m	Erfurt 444 313 m	Berlin 440 57 m	Brandenburg 305	Krakau 661 216 m		Freiburg 580	Reichenbach 695	München 414 526 m	Wien 501 157 m	Klagenfurt 502 464 m	Memmingen 542	Mailand 302 110 m	Venedig 312 10 m	Vicenza 752
	gg G_1G_1	17 17		17 17	17 16	17 16	17 17	17 17	17 16	17 16	17 16	17 17	17 17	17 15				17 17		17 17								17 15	17 17	17 16	
$\overset{U}{OO}TT$	41	-		-	-	-	-	-	-	-	-	-	-	-57				-		-								-	-53	-	
$\overset{U}{OO}TT$	96	x		x	-55	-		-67	-	-56	-	-53	-49	-53				-		-50								-63	-61	-50	
$\overset{U}{OO}TT$	225	-61		x	-61	-58	-63	-61	-64	-61	-53	-56	-54	-56				-56		-62								-55	-58	-59	
$\overset{U}{OO}TT$	300	-60		-52	-58	-54	-51	^{8}-42	-54	-61	-52	-56	-54	-47				-53		-51								-47	-46	-51	
$\overset{U}{OO}TT$	400	-49		-40	-43	-41	^{4}-34	^{4}-32	-55	-37	-40	-41	-41	-44				^{7}-40		-41								^{5}-37	-51	-56	
$\overset{U}{OO}TT$	500	12^{7}-40		27^{8}-29	21^{3}-33	25^{9}-3[illegible]	33^{5}-23	33^{4}-23	-24	26^{2}-32	25^{4}-29	27^{7}-20	25-30	-32				25^{8}-30		24^{6}-29								30^{5}-26	40^{4}-18	34^{8}-24	
$\overset{U}{OO}TT$	600	9^{8}-31		23^{3}-19	18^{4}-23	21^{4}-20	28^{5}-15	26^{3}-16	-15	22^{2}-10	23-19	23^{9}-20	12-20	-22				22^{1}-23		26^{6}-19								26^{4}-17	37^{4}-9	38^{5}-15	
$\overset{U}{OO}TT$	700	7^{9}-22		18^{2}-12	17^{4}-14	18^{5}-10	28^{5}-6	24^{6}-9	-8	20-11	29-11	22^{9}-12	-8	-15				22^{9}-12		22^{9}-11								25^{4}-7	34^{4}-2	38^{7}-6	
$\overset{U}{OO}TT$	800	4^{0}-15		-6	8^{5}-12	-5	19^{6}-0	25^{0}-3	-5	-7	20-6	27^{0}-5	-5	-6				31^{0}-6		12^{0}-4								23^{9}-2	34^{5}+6	38^{7}+3	
$\overset{U}{OO}TT$	900	3^{9}-10		15^{0}-2	5^{5}-5	15^{9}-3	15^{5}+0	23^{0}+2	+1	-1	19^{8}+1	19^{6}-1	13^{9}-3	-0				22^{9}+2		21^{9}+2								23^{4}+6	35^{5}+13	+4	
OO	950	-0		19	9	12	12	22	-	-	20	18	14	-				24		21								24	37	-	
OOT_tT_t	Boden	-3-12		18+4	10-5	12+0	12+4	20+6	20+6	20+7	20+4	19+5	13+2	16+3				21+4		21+4								25+1	32+7	27-9	
$H_aH_aH_a$	41	-		-	(2100)	-	-	-	-	(2121)	-	(2125)	(2139)	2119				-		-								(2157)	2168	-	
$H_aH_aH_a$	96	1524		1584	1567	(1585)	-	1589	-	1592	-	1587	1591	1578				(1594)		1603								1619	1628	1618	
$H_aH_aH_a$	225	1009		1056	1037	1051	1072	1078	1071	1063	1059	1053	1052	1042				1059		1061								1076	1091	1073	
$H_aH_aH_a$	300	843		878	863	873	893	897	896	883	878	874	871	863				879		878								894	909	895	
$H_aH_aH_a$	400	694		690	679	687	702	705	706	694	691	688	686	679				692		691								702	718	706	
$H_aH_aH_a$	500	509		537	528	534	545	547	550	540	538	535	534	528				540		539								547	556	550	
$H_aH_aH_a$	600	384		408	400	405	413	414	417	410	408	404	404	399				412		408								415	420	417	
$H_aH_aH_a$	700	275		292	287	296	296	299	301	295	294	290	290	286				297		294								300	302	300	
$H_aH_aH_a$	800	178		190	187	190	194	196	198	194	192	189	188	186				195		192								197	197	196	
$H_aH_aH_a$	900	90		100	98	99	102	104	106	103	101	97	97	94				103		100								104	102	103	
$H_aH_aH_a$	1000	9.6		16.0	15.1	16.0	18.2	20.0	22.4	19.2	16.6	13.5	13.9	10.7				18.3		15.4								17.8	16.0	17.8	
H_rH_r	41/96	-		-	(533)	-	-	-	-	(529)	-	(538)	(548)	541				-		-								(538)	540	-	
H_rH_r	96/225	516		528	531	(534)	-	512	-	529	-	534	540	536				(534)		545								543	537	545	
H_rH_r	225/500	500		519	508	517	527	531	521	523	521	517	517	513				519		522								529	535	522	
H_rH_r	500/1000	499		521	513	518	527	527	527	521	522	522	520	518				522		523								530	540	533	
$P_tP_tTTU_t$	Markante Punkte	-		.	.	.	.	.	.	-	.	07531	07491	.				.		.								.	-	.	
		.		.	-	.	.	.	-	09561	-	27581	18551	-				.		.								-	.	.	
		.		.	.	11511	.	-	-	17561	22531	29541	29551	-				-		.								-	.	-	
		.		.	-	25591	.	-	23641	31611	23531	35961	32531	-				.		.								-	.	.	
		-		.	08561	28581	.	08701	25651	23611	27541	54737	54792	-				.		00501								06631	.	.	
		-		.	19551	29561	20081	34411	43811	33971	33501	64659	59725	07511				.		14781								09541	.	.	
		-		.	27631	47836	29551	19701	52721	36911	49814	74589	64467	71531				12541		12511								15991	.	19981	
		-		.	68644	74581	45754	47754	65401	47812	58713	79550	75681	18531				15541		26631								20511	07521	19501	
		-		28531	75624	83655	54725	52724	78541	58723	85981	82559	76681	20551				28551		64656								24571	17511	24611	
		34591		19581	17645	88550	82545	56694	79561	69613	79571	85620	85631	47557				76890		86610								37911	26921	64817	
		83630		87540	84405	94520	46034	85519	86521	85561	86518	88520	98029	82541				95049		00086								72665	57913	87021	
		00377		01048	00036	02048	03097	02089	03089	02070	01078	02916	01039	01059				99079		02098								99134	01085	02109	

Höhenwinde

gg = Datum
G_2G_2 = Uhrzeit (D.G.Z.)

Pi = Art der Messung C = Wolkenart Ep = Durchführung der Messung HgHg = Gipfelhöhe PiPi = Art der Messung

HpHp = Mittlere Höhe über NN
DpDp = Windrichtung (N = 36)
Vp = Windgeschwindigkeit in Stufen für je 10 km/h

HpHp DpDp vp / Ort	Ona 019	Helsinge 519	Helsinge 519	Bodö 010	Drontheim 017	Drontheim 017	Bergen 022	Bergen 022	Kristiansand 032	Kristiansand 032	Kopenhagen 181	Kjeller 041	Kjeller 041	Kjeller 041	Kopenhagen 181	Hanstholm 183	Hanstholm 183
gg G_2G_2	18 05	18 05	17 17	18 05	18 05	17 17	18 05	17 17	18 05	17 17	17 17	18 04	17 16	17 13	18 05	18 05	17 16
Pi C Ep HgHg oder PiPi	80266	77	77	44	77	74810	77	77	77	04894	44	44	44	21836	88	88	88
27 km																	
21 ..																	
16 ..													15.4 3090	[illegible]			
13 ..											12.7 3290		32100	[illegible]			
11 ..			10.8 34100		-	10.5 31140	10.5 3080	-		-	3380		33100	[illegible]	-		
9 ..		.	3470		8.6 33110	33130	3180	8.8 33120	-	8.7 3270	3770		33100	33[illegible]	34120	8.5 31100	8.8 3370
7 ..	-	6.1 3290	3470	.	3390	32130	3270	3290	3180	3350	3460		34100	[illegible]	34140	3290	3570
5.3 ..	3290	3270	3350		3390	33110	3270	3070	3360	3350	3350	-	3390	[illegible]	3060	3290	3460
4 ..	3320	3150	3460		3380	3270	3160	2950	3360	3340	3350	4.1 3360	3480	[illegible]	3050	3250	3450
3 ..	3370	3040	3340		3360	3140	3340	2850	3140	3340	3340	3340	3350	3350	3050	3240	3340
2 ..	3030	2930	3350	-	3340	3030	3530	2930	3040	3350	3340	3230	3120	3320	3040	3140	3120
1.3 ..	2940	2920	3340	1.9 3110	3240	2930	3620	3210	3030	3420	3430	3310	3320	3520	3020	3030	3510
0.8 ..	2630	2910	3540	3210	3030	2740	0106	3205	3130	3410	3430	3410	2920	3810	3020	2820	0310
0.3 ..	2620	2910	0120	0505	2630	2620	C	3205	3220	3505	3420	0110	2405	2805	3010	2510	0410

HpHp DpDp vp / Ort	Blaavandshuk 184	Blaavandshuk 184	Helder 291	Leeuwarden 010	Rotterdam 296	Rotterdam 296	Rotterdam 296	Emden 154	Emden 154	Wunstorf 176	Wunstorf 176	Unterlüß 181		Wesendorf 188	Karlshagen 285	Karlshagen 285	Hamburg 403
gg G_2G_2	18 05	17 17	17 17	18 05	18 05	18 04	17 17	18 05	17 16	18 05	17 16	17 16					18 05
Pi C Ep HgHg oder PiPi	44	21290	26880	99	44	41860	44	-	00282	84710	18704	77					86718
27 km																	
21 ..									13.3 3180								
16 ..							13.0 34120		12.3 32100								
13 ..							11.0 34120		11.0 34180	-	-						
11 ..	11.2 32110						9.0 34120	10.8 3490	9.0 34200	10.5 33100	10.4 34120						-
9 ..	3290	8.5 3380					7.0 34100	3280	7.5 33210	33100	34120	-					7.1 3360
7 ..	3250	3460	33140	-			6.0 34100	3170	6.5 33140	3390	3370	3450					3490
5.3 ..	3260	3450	33100	3130		3160	3450	3260	3380	3380	3060	3360					3410
4 ..	3150	3340	3390	3430		3150	3380	3350	3370	3240	3250	3350					3150
3 ..	3140	3250	3360	3130		3030	3360	3240	3260	3140	3030	3260					3150
2 ..	3150	3240	3240	2820		3040	3330	3040	3150	3140	3040	3250					3050
1.3 ..	3050	3240	3140	2710	2920	2830	3240	2940	3150	2930	3050	3060					.
0.8 ..	2930	3220	3040	2710	2920	2720	3040	2830	3140	2830	3030	3160					3030
0.3 ..	2930	3330	2930	2710	2820	2520	3130	2830	3130	2820	2710	3150					-

HpHp DpDp vp / Ort	Hamburg 403	Warnemünde 406	Hannover 421	Rechlin 451	Helgoland 465	Helgoland 465	Güstrow 2?1	Brüsterort 305	Pillau 310	Heiligenbeil 312	Gerdauen 319	Gerdauen 319	Danzig 405	Königsberg 422	Gotenhafen 550	Gotenhafen 550	Thorn 551
gg G_2G_2	17 17				17 16	18 10	18 05									17 15	
Pi C Ep HgHg oder PiPi	80720				26700	88	99									77	
27 km																	
21 ..						-											
16 ..						14.3 3180											
13 ..	.					3180											
11 ..	34100				.	31100										-	
9 ..	3390				3350	3290										3560	
7 ..	3450				3480	3390	-									3250	
5.3 ..	3430				3450	3170	3600									3090	
4 ..	3440				3440	3150	3140									3250	
3 ..	3360				3440	3150	3030									3310	
2 ..	3270				3240	3430	3040									3150	
1.3 ..	3240				3140	2940	2840									3240	
0.8 ..	9.6 3130				3150	[illegible]	2830									3240	
0.3 ..	-				3150	0.8 3520	2710									3340	

HpHp DpDp vp / Ort	Düsseldorf 082	Bonn 022	Nürburg 041	Münster 067	Kassel 351	Gießen 363	Gießen 363	Köln 436	Essen 437	Essen 437	Siegen 020	Staaken 207	Sorau 230	Guben 231	Stargard 249	Stargard 249	Bad Saarow 254
gg G_2G_2									13 07	18 07	18 05						
Pi C Ep HgHg oder PiPi									31474	80194	44						
27 km																	
21 ..																	
16 ..																	
13 ..																	
11 ..										-							
9 ..										8.7 3270							
7 ..										3250							
5.3 ..										3250							
4 ..										3350							
3 ..										3240							
2 ..										3030	-						
1.3 ..											2930						
0.8 ..										0420	2830						
0.3 ..										2110	[illegible]						

den ab 1.1.1940 bis auf
ppe verbreiteten Analyse
vom 21.12.1939).

Wetterlage von heute morgen: Sonntag 18. März 1945

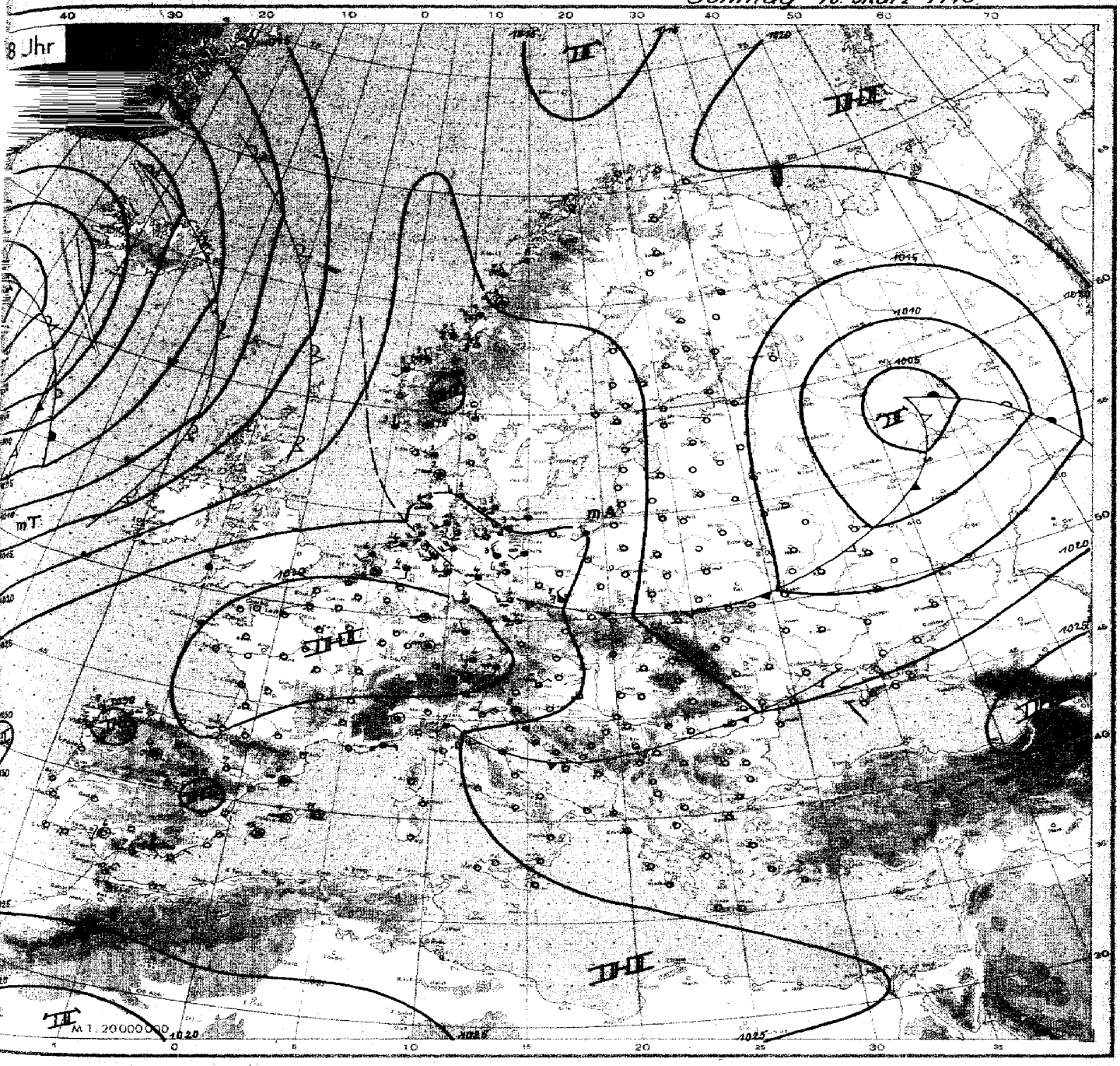

Wetterübersicht Sonntag den 18. März 1945

Die gestern erkennbare Umstellung in der Wetterlage hat inzwischen weitere Fortschritte gemacht. Druckanstieg, der nicht mehr der alten West-Oststeuerung folgte, sondern sich teils in südöstlicher Richtung bewegte, teils offenbar fast ortsfest blieb, hat einmal das südwesteuropäische Hoch weit nach Nordosten ausgreifen lassen, zum anderen eine über Skandinavien hinwegreichende stärkere Brücke zu dem wenig veränderten Nordmeerhoch entstehen lassen. Im Zuge dieser Entwicklung ist das in Auffüllung begriffene nordwestrussische Tief in den mittelrussischen Raum abgedrängt worden.

Die an der Rückseite dieses Tiefs südwärts vordringende Kaltluft hat dem gesamten Raum zwischen Finnland und dem Balkan Temperaturrückgang gebracht, der am stärksten über den nördlichen Balkanländern und südwestrußland ist. Diesem Abkühlungsgebiet steht ein sich ebenfalls meridional erstreckendes Erwärmungsgebiet gegenüber, das über Westeuropa zum Nordmeer reicht. Damit hat die Höhenströmung über Nord- und Mitteleuropa eine weitere Rechtsdrehung erfahren. Es ist noch nicht sicher, daß in der Erwärmung eine wesentliche Hilfe für den nördlichen Teil des Hochdruckraumes gesehen werden kann.

Während sich die Zentralzone im Festlandsraum mehr und mehr abschwächte, ist an einer neuen nordatlantischen Frontalzone lebhafte Störungstätigkeit im Gange, wobei die einzelnen Störungen rasch auf nordöstlicher Bahn ziehen. Eine erste Störungszentrum hat den Westen der norwegischen See gerade erreicht, eine weitere folgt aus dem Raum zwischen Island und Irland. Es ist möglich, daß sich im Raum südwestlich Islands inzwischen ein Zentraltief gebildet hat.

Entsprechend der umbiegenden Höhenströmung wird der vom Atlantik kommende Druckfall die Hochdruckbrücke nach Osten abdrängen und damit den atlantischen Störungsfronten den Weg in den skandinavischen Raum frei machen. Von dort können sie in abgeschwächter Maße auch auf Norddeutschland übergreifen, das weiterhin am Nordrand des südeuropäischen Hochs verbleibt, welches wohl nur vorübergehend noch etwas nach Nordosten an Raum gewinnt.

Zentrale Wetterdienstgruppe.

Sonntag, den 18. März

Ausland			Gestern 14 Uhr					Gestern 19 Uhr						Heute 2 Uhr					Heute 8 Uhr					
Bodenstationen: Küstenorte ○	Höhe m	JJJ	CC	wwVhN	DDFWN	PPPTT	UC app	CC	wwVhN	DDFWN	PPPTT	UC app	RR	CC	wwVhN	DDFWN	PPPTT	UC app	CC	wwVhN	DDFWN	PPPTT	UC app	RR
Ingö ○	4	005																						
Tromsö ○	102	008	54	01963	78344	10855	82303	50	01952	27212	12387	70306	00549						10	10990	19800	19439	79307	[illegible]
Bodö ○	17	010	20	01954	26324	12402	80704	96	10855	28387	13401	7x204	03028	5X	01848	30478	14201	9x304	80	02855	28475	14653	90307	[illegible]
Nordöyan ○	37	014						30	24838	28388	18050	80304	02257						30	10856	25328	24050	70307	[illegible]
Drontheim ○	64	017												8X	83642	22388	20451	0X300	5X	30748	22388	21330	9x205	[illegible]
Krakenes ○	41	021	70	01872	02302	19004	8x307	8X	86745	22385	19900	80205	06029	52	03760	20328	21102	xx300	04	02874	20227	20302	8x342	–
Utsira ○	56	028	30	01963	28343	18306	80315	20	01963	28413	20604	80308	00391						00	03890	32228	22303	87310	002
Lister ○	9	030																						
Färder ○	9	036	04	01972	32302	19903	60107	04	04990	20403	21403	70300	00091	00	00990	00000	22252	80304	51	02964	04415	22580	80404	002
Aarhus ○	47	180	54	02745	32366	16305	90348	5X	02847	82327	21409	7x310	00280	5X	21748	22428	24503	8x202	54	02855	26327	28802	8x801	001
Kopenhagen ○	1	181	5X	08634	28428	15306	2x307	5X	03745	12428	19804	9x315	00170	5X	03825	18228	24002	9x305	5X	08546	22328	24203	0x404	[illegible]
Skagen ○	3	182						00	00890	32200	20503	50305	00280						5X	02846	24026	22303	80804	002
Hanstholm ○	46	183	5X	02657	06427	19504	7x209	45	01855	00025	22003	70307	–						50	05575	00025	23802	80304	–
Hammershus ○	77	185	5X	05635	76328	13406	8x308							50	01890	24203	23202	70303	51	02857	20247	23904	00902	002
Heide ○	6	291	50	05647	26507	25007	90305	54	05654	24325	20406	00403	97350	00	05690	20203	28305	08404	50	05553	22228	28006	00200	–
De Bilt	12	273	50	05645	24328	20340	90206	55	05654	26325	27040	90404		00	02990	00000	29303	90003	00	96469	00049	28204	00504	–
Mailand	119	302	00	00890	22300	22348	50807	05	01894	22404	20793	00409	00200	00	01890	00000	25808	80305						
Genua ○	2	305	50	05697	26428	35342	80705																	
Venedig ○	10	312						57	05300	10128	24640	90300	00050						10	05847	04642	27807	94309	–
S. Sebastián	258	350	77	55753	02413	32110	7x903	67	09744	09343	31708	8x300	00370						80	05890	18200	30809	60403	002
Gijón	13	351	00	05690	06510	30213	70964	80	05790	04300	29412	80603	00270						50	05664	18404	29106	00404	001
Madrid	667	353	80	04772	04212	xxx13	50920	30	07663	16343	xxx14	50402	00170	00	00790	04900	27411	90409	04	04490	12204	xxx08	80304	–
Sevilla	7	354	80	02835	02115	27419	50902							00	47190	00000	29309	90300	8X	481x9	00009	29806	9x304	–
Almeria ○	65	355	67	02854	10527	27038	60904	50	02854	10284	27315	73402	97481	00	08890	06200	28611	80300	20	01851	02211	28340	80105	–
Mahon	40	357						50	02754	00014	27412	80302	00150	00	00790	00000	29040	80404	00	00890	00060	27911	80404	–
Barcelona ○	42	358																	50	05542	00012	27808	90204	[illegible]
Valencia ○	18	359	10	05757	00301	29546	60907	90	05752	18202	29413	70402	00200	00	00790	00000	29408	90954						
La Coruña ○	57	362	[illegible]	05790	30303	28914	70801												50	09654	16224	30009	9x102	003
Tetuan	85	025	00	02857	20297	25417	70901	80	02853	07343	27011	80303	95181						80	02854	02119	27412	80404	
Funchal ○	110	395																						
Teneriffa ○	37	400	80	02853	08513	27024	50901	50	02852	08472	25318	60400	00380						50	32855	04315	25876	60604	–
V. Cisneros	6	404																						
Budapest	130	541																						
Canea	53	737																						
Bergstationen:	Höhe m	JJJ	CC	wwVhN	DDFWN	PPPTT	UC app	CC	wwVhN	DDFWN	PPPTT	UC app	RRTTE	CC	wwVhN	DDFWN	PPPTT	UC app	CC	wwVhN	DDFWN	PPPTT	UC app	RRT
Fanaraken	2072	024						40	01991	00001	63869	62103	00849											
Svanidals Flona	1065	026	5X	02858	03028	95950	7x302																	

Wolkenzugmessungen

yy = Datum
GaGa = Uhrzeit (D.G.Z.)

HuHu = Höhe über NN
DpDp = Windrichtung (N = 36)
vp = Windgeschwindigkeit in Stufen für je 10

Ort														
yyGaGa														
HuHu														
DpDp vp														

Höhenwinde

yy = Datum
GzGz = Uhrzeit (D.G.Z.)

Pi = Art der Messung C = Wolkenart Ep = Durchführung der Messung HgHg = Gipfelhöhe PiPi = Art der Messung

HpHp = Mittlere Höhe über NN
DpDp = Windrichtung (N = 36)
vp = Windgeschwindigkeit in Stufen für je 10

Ort	Stargard 252	Rast 266	Neuh. 266	Königsberg 294	Swinemünde 415	Brockenberg 415	Lindenberg 425	Brandenburg 205	Brandenburg 285	Schneekoppe 449	Stolp 459	Mockau 420	Nordhausen 634	Erfurt 446	Erfurt 646	Tschenstochau 152	Breslau 411	Gleiwitz 434	Posen 532	Posen 532	Litzmannstadt 537	Litzmannstadt 537	Krakau 561	Krakau 561	Rosenheim 962	Rottweiler 962	Rottweiler 963	Wiesbaden 367	München 414	Stuttgart 441	Freiburg 597	Freiburg 597	[illegible]
yyGzGz					18 05	18 ??	22 18	11 47	18 05			18 05		17 47	18 05																		
Pi C Ep HgHg oder PiPi					88	10435	44	96260	91190			86622		44	77																		
27 km																																	
21																																	
16								19.5 / 36 80	13.5 / 31 70																								
13								32 80	32 50																								
11								32 80	35 140			36 130			7.5 / 36 160																		
9					3.4 / 35 160			35 60	35 140			35 130		9.5 / 35 150	6.7 / 36 120																		
7					34 130			34 50	35 130			35 110		4.3 / 34 110	6.3 / 36 80																		
5.5					31 70			32 50	33 60			35 60		32 60	35 60																		
4					34 50			32 50	34 40			34 40		33 60	33 30																		
3					34 50	32 50	33 70	32 50	33 40			34 40		3.8 / 33 60	32 40																		
2					34 40	32 30	33 70	32 50	32 30			33 30		33 60	34 40																		
1.5					34 30	29 40	31 40	32 50	34 40			34 30		33 50	32 50																		
0.8					30 20	-	34 50	32 50	29 40			0-7 / 34 30		32 40	32 30																		
0.3					30 10	29 30	29 30	32 30	28 40			0.2 / 34 10		27 30	29 10																		

Ort	Friedrichshafen 342	[illegible] 560	Lechfeld	Memmingen 773	[illegible]	Ros-Apen 704	Prossnitz 040	Wien 801	Straß/Kappel 594	Kitzingen 501	Pisek 566	Pilsen 644	Prag 569	Brünn 675	Preßburg 680	Zipser Neudorf 666	Brüx 518	Wels 801	Wiener Neust. 800	Wiener Neust. 820	Mailand 302	Mailand 302	Conca 365	Innsbruck 444	Venedig 312	53N 14E	52N 05E	52N 05E	53N 14E	53N 06E	53N 14E
yyGzGz	[illegible]	[illegible]				18 06			17 50	18 05											18 05			18 05	18 05	17 41	17 53	18 ??	18 45	18 05	18 05
Pi C Ep HgHg oder PiPi	26571	86270				86410			44	77											88			89410	77	–	–	44	66	–	
27 km																															
21																															
16																										28 60					
13																										—			9.5 / 36 150		
11		34 130				16.5 / 35 [illegible]																			11.7 / 36 150	13.0 / 34 60			9.5 / 34 150		35 60
9		36 [illegible]				36 120				36 60											36 40				35 110	30 60			9.5 / 36 [illegible]		35 60
7		36 20				36 110			36 90	36 40											35 90				35 40	36 50	34 90	33 30	34 40		35 50
5.5		36 [illegible]				36 40			27 30	36 30											34 40			33 [illegible]	35 30	30 40	34 40	32 30	34 40		35 40
4		34 30				35 30			33 60	36 40											35 70			33 100	[illegible]	29 40	33 70	32 40	35 30		35 40
3	3.6 / 29 30	3[illegible] 40				35 30			27 30	35 30											33 30			32 40	-	29 40	33 60	32 [illegible]	33 40		35 30
2	30 30	36 40				32 30			34 40	34 30											34 40			32 40	33 30	29 50	33 30	36 30	34 40		34 30
1.5	29 [illegible]	34 30				29 30			34 50	0											33 30			32 40	30 [illegible]	36 [illegible]	30 [illegible]	30 [illegible]	34 30		30 50
0.8	30 10	36 20				29 20			33 50	0											33 [illegible]			30 [illegible]	33 [illegible]	29 [illegible]	32 [illegible]	33 [illegible]	34 [illegible]	0.6 / 36 30	34 30
0.3	0.5 / 29 20	0.6 / 36 30				0.7 / 36 10			0.2 / 35 40	0.5 / 0											33 40			28 40	[illegible]	[illegible]	[illegible]	[illegible]	[illegible]	[illegible]	[illegible]

Täglicher Wetterbericht

des Deutschen Reichswetterdienstes

Herausgegeben von der Deutschen Seewarte

Verlagsort Hamburg

…gang: 70 Nr. 78

Montag, den 19. März 1945

…1

Erläuterung: Die Beobachtungen sind sämtlich in der Form der 1935 in Warschau beschlossenen Einheitsschlüssel wiedergegeben. Kurze Erläuterungen zu den einzelnen Ziffern werden zu Beginn jedes Vierteljahres beigegeben. Ausführlich finden sie sich in „Anweisung zur Verzifferung von Wettermeldungen", herausgegeben vom Reichsluftfahrtministerium. Alle Zeitangaben in DGZ.

Deutschland			Gestern 14 Uhr					Gestern 19 Uhr						Heute 2 Uhr					Heute 8 Uhr					
Stationen:	Höhe m	JJJ	CG	wwVhN	DDFWN	PPPTT	UCapp	CG	wwVhN	DDFWN	PPPTT	UCapp	RR TnTn/SVs E	CG	wwVhN	DDFWN	PPPTT	UCapp	CG	wwVhN	DDFWN	PPPTT	UCapp	RR TnTn/SVs E
…urg-Fu.	18	409	5x	05738	22468	26908	8x701	07	04490	27266	26506	00202	97081	00	05590	20225	26705	96200	03	05493	18328	24905	97803	97040
…urg/Fgh.	41	400	5x	03845	26428	26008	8x304	5x	05635	22228	25205	0x304	00070						5x	05685	16328	23103	9x703	00020
	28	460	5x	05758	22528	26506	80801	5x	05748	22328	25606	9x801	00070	51	01753	20522	26304	96001	57	05593	18324	24205	90806	94030
…emünde o	1	406	50	03854	26228	26505	77292	52	22745	24268	25905	8x300	97170	5x	02644	20128	26105	9x902	51	05664	18268	25205	9x500	97767
…one c	1	464	50	03754	24728	24905	87202	6x	02755	24226	25004	8x201	00170	52	68435	00028	26204	0x203	xx	46209	14269	25304	0x802	92127
…terland	16	461	7x	46309	26329	26605	0x203	5x	05444	22267	24805	0x904	97050	00	05490	22714	24002	05903	5x	05655	20428	21905	0x605	00050
…oland o	50	465	xx	46009	22369	26605	0x702	04	05590	22424	25705	07300	96251	57	03865	18408	25605	9x903	5x	02878	20628	22305	9x765	00980
…um o	6	401	5x	05577	18347	27808	8x704	50	01773	22474	27007	46502	00170	00	05590	16500	26406	90805	52	05754	18528	23506	9x506	00270
…men	4	442	54	05754	24326	27311	6x802	5x	05676	22228	26039	8x203	91110	50	05473	20226	-	-	01	05490	18328	25304	97804	00030
…thorn	22	402						04	01790	20404	27709	60603	00110						07	02790	20317	25206	8x303	00030
…moid	178	187						50	05558	27228	28608	70303	00100						07	05690	24226	27707	10301	00040
…nnover	51	421	57	05754	24428	28009	7x703	5x	05668	24286	27309	8x401	91090	5x	05667	22227	28407	8x302						
…deburg	45	408	5x	02853	26327	27609	7x703												5x	05556	20228	27906	8x300	91069
…en	123	437						50	05697	20127	-	-	-						54	05652	16404	27706	76002	00xx1
…n	48	436																						
…chen	202	407																						
…er	265	049																						
…sse	289	351	80	03935	24328	29308	70904	8x	03436	26388	28708	8x306	02101						54	08443	20408	29304	07801	00031
…ankfurt/M.	111	412																	00	08490	00028	31104	97300	00500
…arbrücken	189	441																						
…mberg	315	426						5x	05777	24287	29609	7x300	97091						5x	05477	00027	31903	8x101	00030
…arienbad	538	516																						
…aßburg	151	219																						
…ingen	427	443						90	12863	00073	30408	91301	01100						04	05590	00403	33053	01201	00350
…iedrichshf.	400	444																	00	05890	00001	33751	01402	00530
…nchen	528	414						05	05698	28128	30807	7x402	00090						54	05664	18128	33203	9x204	00020
…sbruck	573	507						04	05743	00023	30906	60x04	[illegible]						00	xxxxx	xxxxx	36351	90207	00536
…nemünde o	3	455	52	02754	30457	25306	7x300							5x	05544	20128	26103	8x301	5x	05538	16258	26909	0x300	9x141
…ttin	1	404	20	02654	xxx84	-	-							50	03570	26228	-	-	5x	05638	26128	-	-	-
…ow	70	450	5x	02855	28425	26207	6x703	57	61745	26368	26005	8x300	94061						5x	05995	20258	27105	0x702	-
…rlin	48	440	80	77555	24376	26608	62765	57	61645	28428	26607	8x403	94011	5x	57147	28268	27906	0x902	5x	05556	18258	27806	9x701	99064
Schkeuditz	131	449	5x	03856	22328	28008	7x703	5x	02755	22327	27008	8x704	00090						5x	05567	18228	28808	9x300	00051
Erfurt	320	646	8x	25845	22486	29607	8x902	5x	61758	22328	28402	7x902	-						54	05582	16204	30404	90702	97080
Dresden	230	410						57	03854	24228	27407	8x701	97080						5x	05548	24168	29206	9x207	99051
Plauen	449	458																						
Prag	363	669												5x	05568	20228	30605	8x301	5x	05656	22428	30305	9x101	00040
Budweis	408	670												5x	03755	24228	30305	8x203	57	05764	24228	30605	8x204	00041
Olmütz	263	676												32	61698	24128	28405	9x802						
Passau	302	865																	xx	44709	00049	33603	0x303	00020
Salzburg	434	508						97	05786	02402	30806	8x301	00110											
Wien	157	501																	5x	05668	24328	29907	7x400	00060
Graz	334	505						54	07864	02226	28207	66304	00160	57	05648	00028	31302	8x206	57	05785	00027	31802	9x205	00010
Klagenfurt	449	502												04	02873	00025	30300	80303	56	01872	28124	32401	81205	00504
Rügenwalde o	7	429																						
Danzig	15	405	15	02855	24326	23804	20706	40	05057	26727	23402	80609	-						03	05695	22225	27802	80200	006xx
Königsberg	20	422																						
Memel o	3	447																						
Thorn	47	551																						
Posen	99	552																						
Grünberg/Schl.	148	420																						
Breslau	117	411	80	10755	24588	26408	0x200												5x	05758	28168	29203	7x307	-
Gleiwitz	255	454																						
Warschau	107	556																						
Bialystok	135	555																						
Litzmannstadt	176	557																						
Lublin	203	559																						
Krakau	216	561																						
Lemberg	330	571																						
Bergstationen:	Höhe m	JJJ	CG	wwVhN	DDFWN	PPPTT	UCapp	CG	wwVhN	DDFWN	PPPTT	UCapp	RRTTE	CG	wwVhN	DDFWN	PPPTT	UCapp	CG	wwVhN	DDFWN	PPPTT	UCapp	RRTTE
Sonnblick	3106	503												xx	49309	65649	x8560	0x404	09	01942	65674	88761	72402	95879
Zugspitze	2962	416						07	02896	30346	11861	7x302	00649						00	04890	26524	13960	78303	00619
Zirbitzkogel	2397	506																	xx	77209	28679	66958	0x203	95590
Schneekoppe	1602	428	00	46009	24479	39354	00802	xx	77009	59779	39535	0x801	03539	xx	07009	61879	39753	00106	xx	46009	30679	41553	0x70x	-
Feuerkogel	1577	862																	5x	03725	28328	79452	9x302	02539
Feldberg/Sch.	1493	427																	00	04990	22303	59702	91702	10702
Schöckl	1446	511												5x	05838	32228	03133	8x300	5x	03836	32328	04551	9x202	00724
Panzer	1214	519						57	05736	24278	87351	0x301	97549						5x	42547	24247	88050	0x401	00919
Fichtelberg	1213	419	00	46009	60399	08057	00904							xx	46009	30479	86050	00303	60	46009	28249	86650	00303	91525
Hornisgrinde	1166	561																						
Brocken	1141	418	xx	46009	24689	93950	6x101		-										00	49169	22649	94050	00604	86579
Wasserkuppe	923	423						5x	05538	24428	xxx02	8x200	00064						04	05545	20328	20001	0x401	00505
Inselsberg	915	445	5x	42626	22546	76702	6x306	5x	10648	22418	16403	87701	97036						07	05790	20545	17201	06801	27064
Kahler Asten	840	417	50	05634	22327	26403	00301												04	05690	22445	25604	99804	00019
Feldberg/Ts.	801	424																						
Kalmit	673	397																	04	04893	22401	48704	62300	04090

Berichtigungen

Sämtliche Karten des „Täglic
weiteres nach der von der Z
gezeichnet. (Erlaß RLM, LB

Seite 2 Jahrgang

Wetterlage von gestern: Sonntag, 18.3.1945.

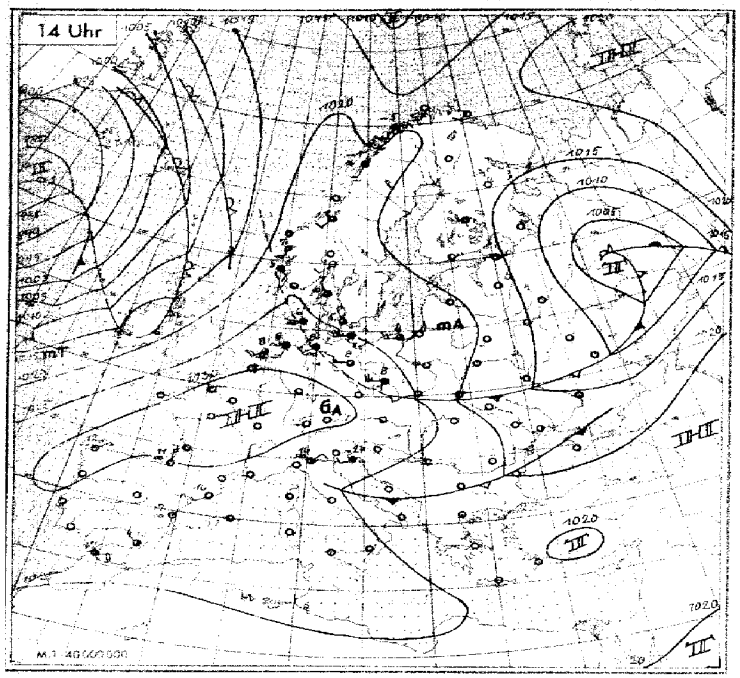

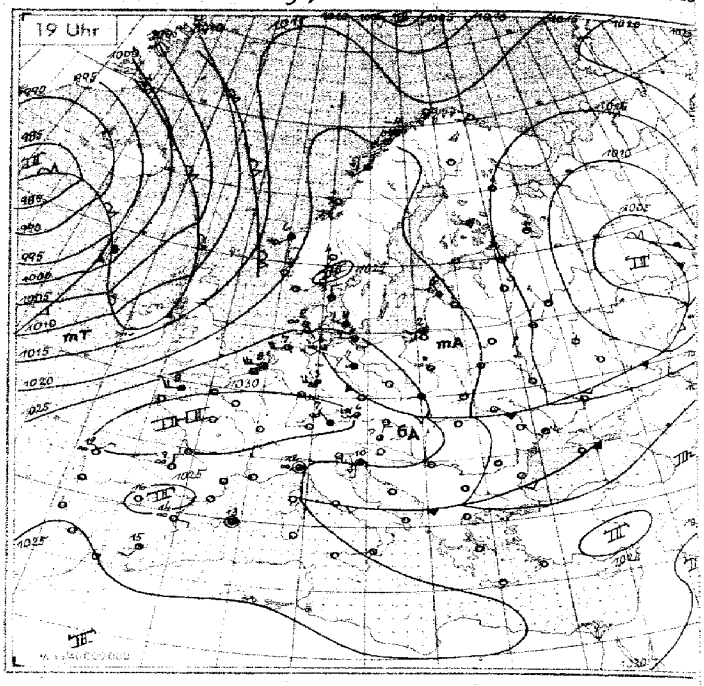

Wetterlage von heute nacht: Montag, 19. März 1945

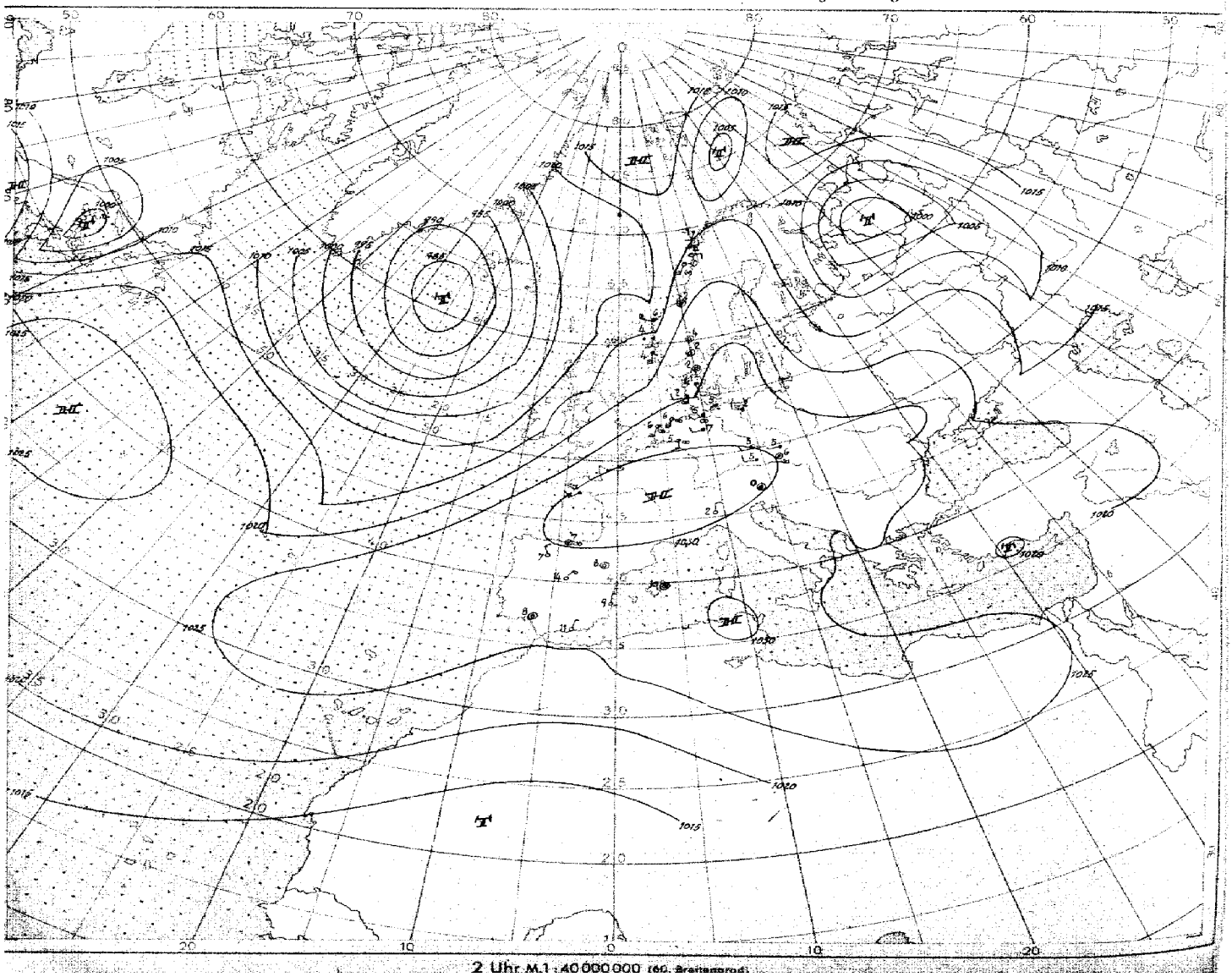

2 Uhr M.1 : 40 000 000 (60. Breitenkreis)

78

Höhen-Aufstiege

1. Teil

Montag den 19. März 1945

heute

Schlüssel: Kenngruppe TTT GG HaHaEaTaTa | Q₀Q₀Q₀Q₀E₀ ... GG | QLLll ... GG6
Hauptisobarenflächen: ... Markante Punkte: P₁P₁TTU₁ P₂P₂TTU₂ ... Pseudopot. Temperatur: ...

yy = Datum, GG = Uhrzeit (D.G.Z.)

Ort (Kennziffer, Höhe)	Bardufoss 139	Bodø 010 5 m	Drontheim 017 53 m	Bergen 022 35 m	Kristiansund 030 20 m	Kjeller 041 180 m	Hanstholm 083 27 m	Stavanger 104 15 m	Leeuwarden 010 2 m	Helder 291 20 m
yy GG	19 05	19 05	19 05	19 05	19 05	19 05	19 05	19 05	19 05	
TT 41	-	-	-	-	-	-	-	-	-	
TT 96	-	-	-	-	-	-	-	-	-	
TT 225	-	-65	-	-65	-	-66	-	-64	-64	
TT 300	-48	-57	-56	-50	-	-53	-49	-50	-48	
TT 400	-42	-42	-39	-37	-37	-38	-35	-35	-33	
TT 500	8 21-29	4 26-30	30-27	32-25	-25	5 28-22	23-25	10 32-34	-22	
TT 600	7 18-23	20-21	27-18	30-16	-16	27-16	6 28-18	12 32-15	-14	
TT 700	7 16-16	15-15	25-10	25-10	-9	6 20-11	-8	10 30-8	-4	
TT 800	61-16	7-8	23-5	-5	-4	5 65-7	0 23-4	0 29-2	+1	
TT 900	8 21-8	5 1-10	6 -1	17-1	-3	6 9-6	9 18 [illegible]	23+1	+5	
950	4	1-2	8	16	-	5	16	20		
Boden	-4-11	-8-14	6-3	16+3	11+1	1-7	16+3	17+3	17+4	
H 41	-	-	-	-	-	-	-	-	-	
H 96	-	-	-	-	-	-	-	-	-	
H 225	-	1032	(1049)	1069	-	1086	(1069)	1070	1082	
H 300	868	858	873	882	-	880	890	892	902	
H 400	673	675	686	692	696	692	700	701	710	
H 500	521	523	533	537	541	538	544	545	552	
H 600	392	398	402	404	409	406	412	412	419	
H 700	280	281	287	281	294	291	296	296	301	
H 800	181	181	185	187	192	190	194	193	197	
H 900	92	92	94	95	100	99	102	101	102	
H 1000	41.6	42.5	41.8	42.1	47.7	47.6	48.3	47.1	48.6	
41/96	-	-	-	-	-	-	-	-	-	
96/225	-	-	-	-	-	-	-	-	-	
225/500	-	509	(517)	523	-	519	(525)	525	529	
500/1000	510	511	521	525	523	520	526	528	534	
Markante Punkte	-	-	-	-	-	-	-	-	-	
	-	-	-	-	-	-	-	-	-	
	-	-	23651	-	-	-	-	-	-	
	-	-	47801	21651	-	-	24611	-	-	
	37941	20624	58701	25601	-	-	25611	-	-	
	45841	22651	62609	26591	-	-	35921	23671	-	
	76648	26631	66641	54707	-	-	53723	47771	20661	
	78659	33551	85511	67618	-	-	67591	83000	56671	
	82659	56745	89511	76560	73651	23661	74561	86510	68551	
	96547	76614	92536	78571	75601	66626	77571	94039	88071	
	99588	98586	96528	92511	82531	00616	87001	98039	00071	
	01588	01618	01519	00049	02029	00548	02069	02059	02069	

Ort (Kennziffer, Höhe)	Emden 104 2 m	Helgoland 465 42 m	Oeser 181 94 m	Swinemünde 455 10 m	Rotterdam 296	Bodenhafen 350 16 m	Helsingør 519	Kopenhagen 481
yy GG	19 05		19 06	19 05	19 05		19 05	19 05
TT 41	-		-	-	-		-	-
TT 96	-		-	-	-		-	-
TT 225	-65		-	-	-		-	-67
TT 300	-60		-49	-51	-50		-51	-52
TT 400	-34		-34	-37	-35		-35	-37
TT 500	9 35-23		9 35-23	6 30-26	-23		6 32-35	6 30-26
TT 600	6 33-06		-13	9 28-17	-15		28-16	7 27-17
TT 700	-6		-9	-11	-5		-11	10 23-11
TT 800	+1		25-2	-4	+0		-4	0 25-5
TT 900	+4		19+1	0 17-1	+6		8 14-2	0 17-1
950	-		20	16	-		14	16
Boden	15+3		18+4	13-2	16+4		9+0	11+1
H 41	-		-	-	-		-	-
H 96	(1591)		-	-	-		-	-
H 225	1078		(1077)	(1065)	-		(1069)	1063
H 300	899		898	887	896		891	886
H 400	705		706	699	705		700	698
H 500	551		549	544	549		544	543
H 600	418		416	413	416		412	411
H 700	301		299	298	300		296	296
H 800	197		197	196	196		194	194
H 900	103		106	105	102		102	103
H 1000	19.7		21.4	21.4	16.8		19.3	19.7
41/96	-		-	-	-		-	-
96/225	(514)		-	-	-		-	-
225/500	527		(528)	(521)	-		(625)	520
500/1000	532		528	523	532		525	523
Markante Punkte	-		-	-	-		24621	-
	-		-	-	-		26591	-
	13641		-	23621	-		54936	-
	49641		26571	24621	-		42821	-
	20091		47757	33961	-		53725	-
	27651		52717	46311	26561		56707	22691
	35921		84511	63647	46711		68611	66618
	62621		86521	71621	57681		75571	74610
	77511		93039	78551	72531		86531	82530
	87051		99051	92500	85041		93018	93509
	92061		00841	00051	96071		98021	98029
	02589		01069	03549	02056		02119	03039

Ort (Kennziffer, Höhe)	Siegen 020	Essen 437 86 m	Erfurt 446 283 m	Berlin 410 57 m	Litzmannstadt 557 170 m	Güstrow 217	Roesfeld 061	Freiburg 580	Reichenbach 595	Pfaffenhofen 419	Posen 466 356 m	Wien 501 157 m	Klagenfurt 502 464 m	Agram 706
yy GG	19 05		19 05			19 05	19 05			19 05	19 06	19 06	19 05	19 06
TT 41	-		-			-	-			-	-	-	-	-
TT 96	-		-			-	-			-	-	-	-	-
TT 225	-63		-			-67	-64			-61	-62	-	-56	-
TT 300	5 -48		-48			-55	-51			-48	-49	-51	-50	-52
TT 400	5 -33		2 -34			9 -37	-36			-34	-36	-38	-37	-39
TT 500	3 36-27		2 35-22			3 30-24	7 32-24			6 37-27	6 32-24	5 31-25	8 30-36	7 30-26
TT 600	3 33-11		3 30-13			4 25-17	6 29-15			6 34-13	33-13	7 34-16	0 25-17	9 25-16
TT 700	3 20-3		4 26-7			5 22-10	9 19-6			0 30-7	3 21-19	9 22-12	9 23-11	0 19-14
TT 800	6 28+1		7 20-9			6 12-6	0 34+2			3 26-5	21-5	4 19-6	8 21-4	9 [illegible]-5
TT 900	7 25+5		9 24+3			4 15+0	9 26+4			6 22+4	19+2	8 21+2	19+2	8 20+2
950	27		27			-	28			21	19	22	14	23
Boden	10-0		16+2			16+4	14+5			15+1	18+8	17+2	14-2	13+2
H 41	-		-			-	-			-	-	-	-	-
H 96	(1604)		-			-	-			-	-	-	-	-
H 225	1088		(1083)			1060	1075			1084	1078	(1070)	1073	-
H 300	903		902			885	898			904	898	891	893	887
H 400	716		711			698	708			712	707	702	704	702
H 500	558		552			544	553			565	551	548	549	548
H 600	423		420			412	420			421	418	401	407	406
H 700	306		303			297	304			305	302	301	303	302
H 800	201		201			196	200			202	200	200	201	205
H 900	108		108			105	106			109	106	108	109	108
H 1000	23.8		23.9			21.4	21.6			25.0	23.7	23.8	25.3	24.1
41/96	-		-			-	-			-	-	-	-	-
96/225	(516)		-			-	-			-	-	-	-	-
225/500	530		(529)			516	523			529	527	(523)	522	-
500/1000	534		530			524	531			530	527	524	524	523
Markante Punkte	-		-			-	-			-	-	-	-	-
	21601		-			-	-			-	-	-	-	-
	15601		-			-	-			-	-	-	-	-
	14681		-			-	-			-	-	-	-	-
	37863		-			-	21661			-	-	24601	-	-
	44793		-			-	25611			-	-	29531	-	30771
	44553		-			23661	34941			23611	-	34941	23561	58788
	58543		27531			27611	55686			57665	-	52739	26571	68659
	74513		53693			45601	83060			75547	-	66640	63560	78638
	84007		66573			76596	85010			76569	23621	78579	93036	76580
	95070		97080			99066	96089			96076	65599	96068	96027	97072
	99500		99030			01069	03040			97129	99855	99659	77015	01869

yy = Datum, GG = Uhrzeit (D.G.Z.)

Aufstiege mit Positionsangaben

Länge und Breite

Flugzeugaufstiege

Ort (Kennziffer, Höhe)	Mailand 302 110 m	Venedig 312 40 m	Vicenza 752	49 N 18 E	52 N 05 E	52 N 15 E	heute: Erfurt 446	heute: Hamburg 403	heute: Lindenberg 425 122 m	gestern: Lindenberg 425 122 m	gestern: Hamburg 403	gestern: Neuruppin 214
yy GG	19 05			19 03	19 04	18 14	19 07	19 07	19 06		18 17	18 18
TT 41	-			-	-	-	-	-	-		-	-
TT 96	-			-	-	-	-	-	-		-	-
TT 225	-62			-59	-	-	-	-	-		-	-
TT 300	-49			-59	-60	-	-	-	-		-	-
TT 400	-36			-39	-42	-	5 -36	-	-		-	-
TT 500	4 34-23			-30	-27	6 31-26	3 30-25	8 32-24	-		5 32-24	8 31-25
TT 600	4 31-13			5 -21	-17	6 25-18	2 27-15	5 30-14	-		5 29-15	9 28-17
TT 700	5 29-5			-11	-8	8 21-12	2 23-7	8 26-9	-		9 26-9	9 24-10
TT 800	5 29-1			-4	-1	0 18-8	3 20-3	5 25-0	9 14-8		6 23-4	9 19-9
TT 900	7 28+7			+0	+5	0 19-3	8 17-1	4 20+1	6 16-0		0 21-1	8 17-1
950	18			-	-	20	17	19	24		19	15
Boden	17+9			14	15	21	16+4	14-3	18+4		19+6	19+5
H 41	-			-	-	-	-	-	-		-	-
H 96	-			-	-	-	-	-	-		-	-
H 225	1082			1056	-	-	-	-	-		-	-
H 300	902			887	885	-	-	-	-		-	-
H 400	711			699	703	(698)	706	-	-		-	-
H 500	557			547	548	543	550	548	-		547	543
H 600	424			417	417	412	418	416	-		414	411
H 700	302			299	301	298	302	300	-		299	296
H 800	202			197	198	197	199	197	197		197	195
H 900	108			106	107	106	108	104	106		105	106
H 1000	23.4			23.8	19.8	21.1	24.2	19.7	22.0		20.9	20.6
41/96	-			-	-	-	-	-	-		-	-
96/225	-			-	-	-	-	-	-		-	-
225/500	527			519	-	-	-	-	-		-	-
500/1000	532			523	519	521	526	530	-		526	522
Markante Punkte	-			-	-	-	-	-	-		47758	-
	-			-	-	-	-	-	-		51734	-
	-			-	-	-	-	49757	-		56472	50752
	-			-	29621	-	-	53713	76627		57674	64646
	-			-	56771	-	36936	56676	76648		63644	67689
	-			-	69681	-	56705	82634	76630		65044	71598
	17821			-	79511	-	73552	84635	81579		71584	74598
	20871			-	88051	43835	77553	88575	85550		76560	76609
	67852			20591	91041	48775	79536	95035	86540		91020	83540
	86107			24611	97721	74609	81537	97036	91016		93020	88539
	99107			24541	00091	81570	83538	98057	97040		96020	91519
	01028			00010	03094	00050	99040	02058	10040		02079	02179

Klartexte:

Erfurt, 19.07.: co² 1,8, 1,5-2,8 [illegible] 7/10 Sc, 6,8-7,4 [illegible] 4,0 1/10 Ci Cif.

Hamburg, 19.06.: co⁷ [illegible] -1,0, co [illegible] 1,4-5,6, 1,3 [illegible] [illegible]

Lindenberg, 19.06.: Ballonaufstieg: 9/10 Sc, co.

Hamburg, 18.17.: co¹-2,7, co⁷ n o z. 0,4-3,7, 9/10-6/10 Sc, Ac 2,3 Eisansatz 3,2-3,6 [illegible] Ac, Ac fein >6 (5,7) W-Halbr. 5/10 Cs, E-Hor. frei.

Neuruppin, 18.18.: [illegible] -2,7 [illegible] 3,6-3,6 [illegible] Sc [illegible] E-Halbr. 3,6-[illegible] [illegible] Halbr., 1,6-3,6 [illegible] [illegible] -3,7 [illegible] Cs, W-Raum Spur [illegible]

Karten vom Frühtermin

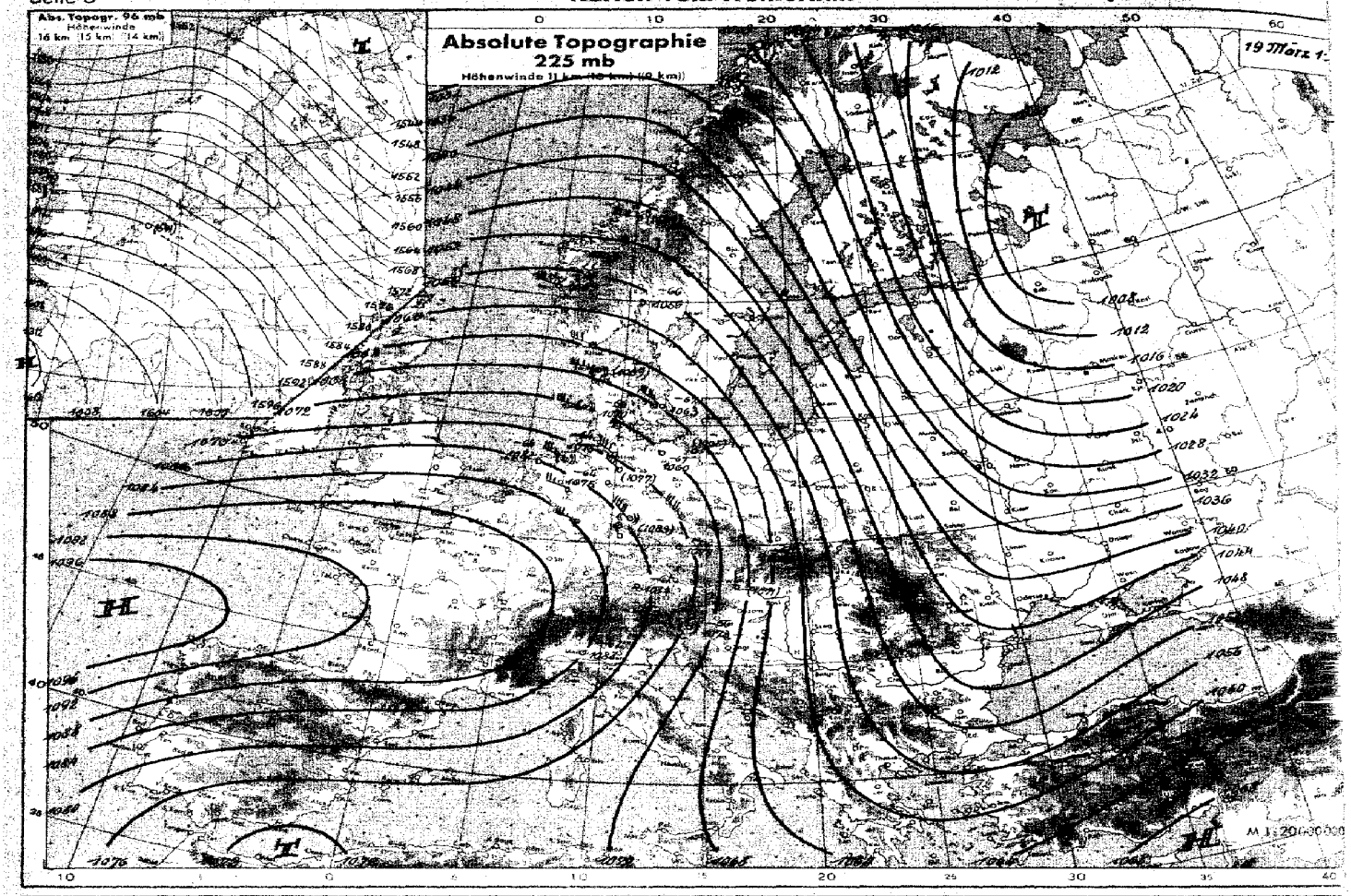

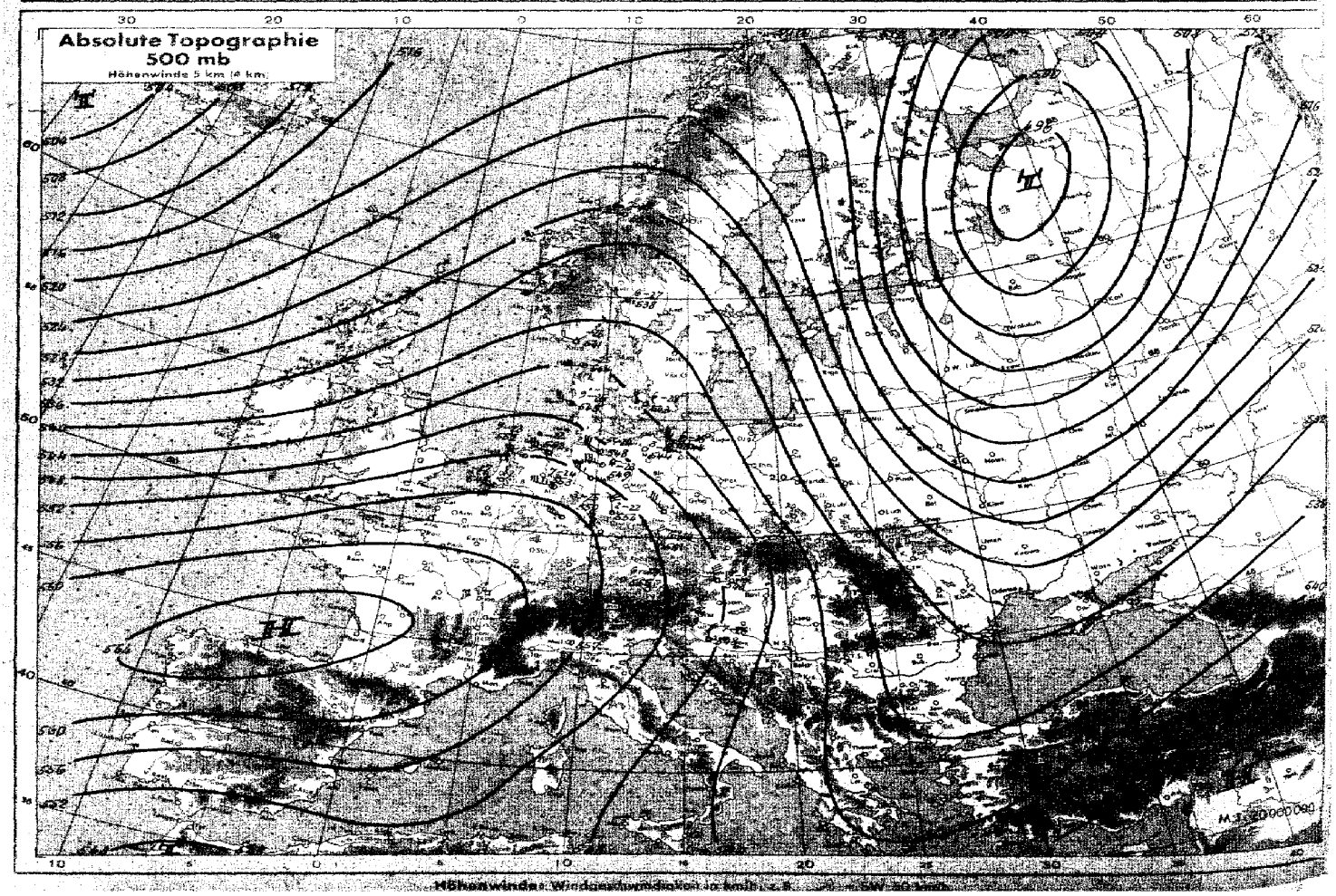

Höhenwinde: Windgeschwindigkeit in km/h, z. B. ... = SW 50 km/h

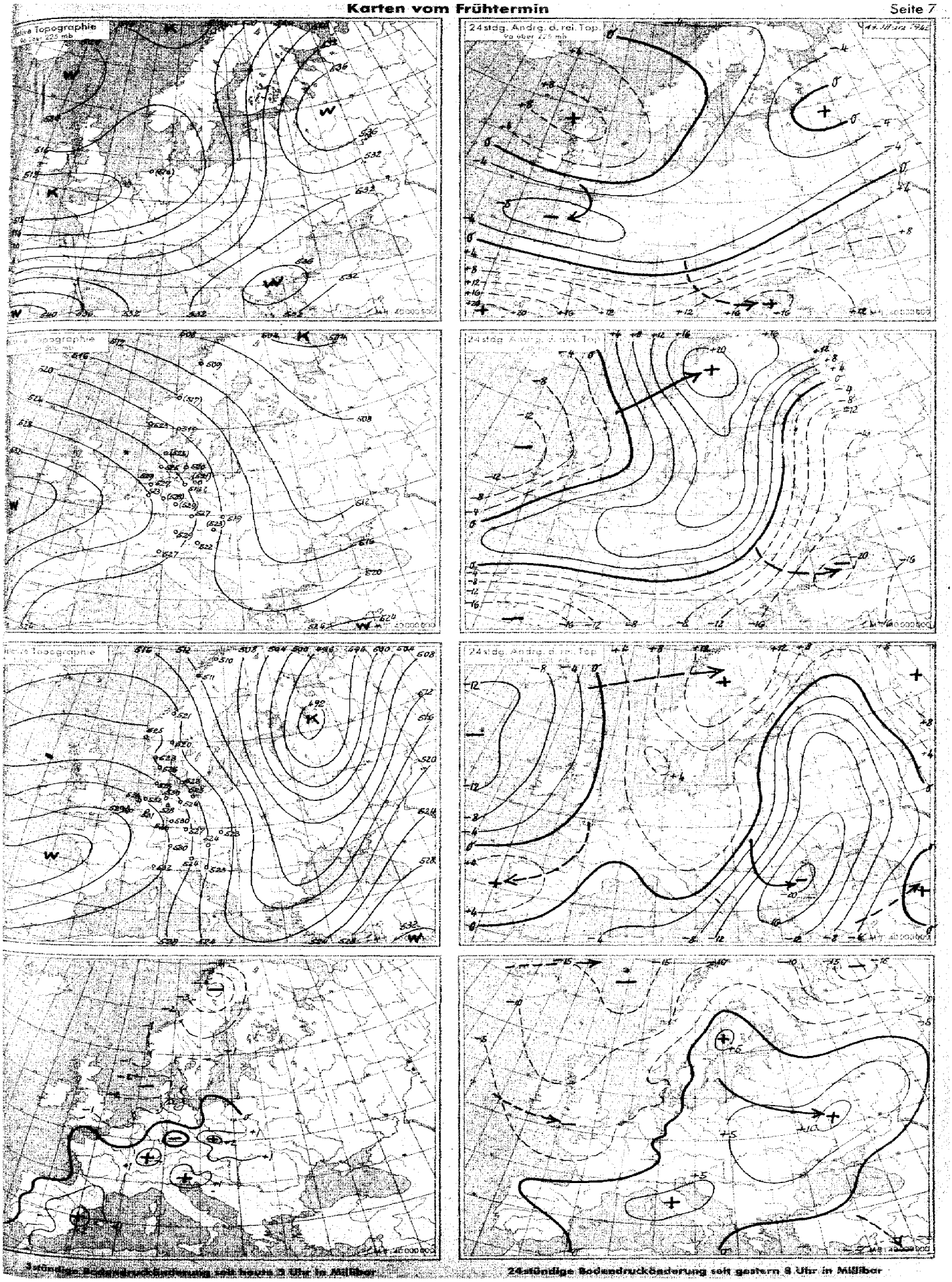

1stündige Bodendruckänderung seit heute 3 Uhr in Millibar

24stündige Bodendruckänderung seit gestern 9 Uhr in Millibar

Nr. 78

Höhen-Aufstiege

2. Teil

Montag den 19. März 19

Seite

Vortag

yy = Datum
GG = Uhrzeit (D.G.Z.)

Oberer Teil: OOTT = Relative Feuchte in 10%, darunter Pseudopot. Temperatur in °C und wahre Temp. (°C) an den Hauptisobarenflächen.
Mittlerer Teil: HₐHₐHₐ = Höhen der Hauptisobarenflächen in dgn. Dekametern. HᵣHᵣHᵣ = Abstand zwischen 500 u. 1000, 225 u. 500, 96 u. 225, 41 u. 96 mb-Fläche.
Unterer Teil: PₚPₚTTUₚ = Druck, Temperatur und Feuchte an den markanten Punkten.
Klammern zeigen an, daß der Wert durch Verlängerung der Zustandskurve ergänzt ist.

	Ort Kennziffer Höhe	Bardufoß 739	Bodö 010 5 m	Bergen 022 35 m	Kjeller 041 180 m	Hanstholm 183 29 m	Guernsey 168 53 m	Leeuwarden 010 2 m	Helder 291 52 m	Emden 104 2 m	Unterlüß 162 94 m	Swinemünde 455 10 m	[illegible] 286 2 m	Gerdauen 319 63 m	Rotterdam 298	Siegen 020	Essen 437 85 m	Erfurt 646 313 m	Berlin 440 57 m	Litzmannstadt 667 170 m	Brandenburg-Briest 305	Pillau 310	Freiburg 380	Reichenbach 805	München 414 526 m	Wien 501 157 m	Klagenfurt 302 464 m	Pilsen 666	Mailand 302 110 m	Venedig 312 10 m	Vicenza 797	Helsinge 519	Ross-feld 061
	yyG.G	18 17		18 17	18 16	18 16		18 17	18 16	18 16	18 17	18 16			18 17			18 17			18 17	18 16					18 17	18 17	18 17			18 17	18 17
OOTT	41	-		-	-	-		-	-	-	-	-			-			-			-	-					-	-	-			-	-
OOTT	96	-		-	-57	-		-	-	-55	-55	-			-			-55			-60	-					-	-55	-54			-58	-
OOTT	225	-64		-64	-64	-57		-	-60	-62	-62	-61			5 -61			-60			-57	-54					-61	-62	-59			-61	-
OOTT	300	-52		-52	-54	-52		5 -49	-46	-46	-51	-52			-51			-48			-48	-54					-46	-	-46			-52	-50
OOTT	400	7 -42		-37	-38	-38		4 -34	-30	-33	-37	-38			2 -36			6 -33			-35	4 -42					-35	-35	-33			-37	-35
OOTT	500	3 17-36		8 31-26	3 30-25	6 31-25		3 31-24	29-19	2 36-22	6 32-25	-27			2 31-27			6 37-21			8 34-24	5 34-30					6 31-25	8 32-25	5 39-20			4 31-26	4 32-24
OOTT	600	6 15-34		6 30-14	4 23-20	6 30-15		3 30-13	3 31-12	2 31-11	5 26-17	8 26-13			2 29-13			7 30-15			9 29-16	4 19-20					7 17-17	8 28-16	4 36-10			27-17	1 30-14
OOTT	700	3 -3		9 26-10	4 18-12	27-10		5 28-6	-5	-6	2 30-11	2 26-11			2 26-5			7 25-10			6 15-10	3 18-12					6 21-12	7 20-12	5 19-2			20-10	5 -17
OOTT	800	4 -15		-5	4 -11	-5		5 22-2	7 27-1	-4	4 18-5	20-5			3 23-1			7 19-5			3 22-5	3 10-10					3 21-3	4 15-6	1 27+2			-8	19-5
OOTT	900	8 -7		5 11-2	4 9-3	-2		7 19+2	6 17-1	6 23+3	6 13-5	6 -3			2 25+2			8 21+2			8 21+1	6 7-6					4 12-6	2 15-17	3 28+			10-5	20+3
OO	950	3		12	10	11		21	-	24	11	14			17			21			21	8					22	15	29			9	20
OOTₛTₛ	Boden	-2-9		16+2	9-11	13-1		21+4	23+6	26+8	12-1	13+2			22+5			22+4			21+6	10-2					23-5	19+3	32+5			15+1	25+7
HₐHₐHₐ	41	-		-	-	-		-	-	(2744)	(2127)	-			-			-			-	-					-	-	-			-	-
HₐHₐHₐ	96	-		(1578)	1582	(1593)		-	-	1603	1591	(1587)			-			1605			1610	-					-	1601	1620			1581	-
HₐHₐHₐ	225	1025		1064	1056	1067		-	1093	1086	1063	1059			1073			1081			1075	1053					1077	1072	1092			1060	(1077)
HₐHₐHₐ	300	850		887	879	887		900	911	905	885	885			896			900			895	873					897	893	911			882	898
HₐHₐHₐ	400	656		697	692	699		708	716	712	695	694			706			708			704	687					705	703	717			694	706
HₐHₐHₐ	500	519		542	537	544		552	557	554	540	540			551			551			547	535					549	547	559			539	553
HₐHₐHₐ	600	393		410	405	411		419	422	420	406	409			417			417			415	405					417	416	424			407	420
HₐHₐHₐ	700	283		294	292	296		302	305	302	294	295			300			302			299	291					302	300	306			292	303
HₐHₐHₐ	800	183		192	191	194		199	201	200	192	193			196			200			197	190					200	199	202			191	200
HₐHₐHₐ	900	97		101	101	102		106	108	107	101	103			103			107			105	101					107	107	107			101	108
HₐHₐHₐ	1000	15.6		17.4	17.8	19.4		21.8	23.9	22.0	19.0	19.9			19.3			22.9			21.3	18.6					21.8	23.0	21.3			18.8	23.1
HᵣHᵣ	41/96	-		-	-	-		-	-	(539)	(536)	-			-			-			-	-					-	-	-			-	-
HᵣHᵣ	96/225	-		514	526	(526)		-	.	519	528	(529)			-			524			535	-					-	529	528			521	-
HᵣHᵣ	225/500	506		522	519	523		-	536	532	523	519			522			531			532	518					528	525	532			522	(524)
HᵣHᵣ	500/1000	504		525	519	525		530	533	532	521	520			531			528			526	517					527	524	538			520	529
PₚPₚTTUₚ	Markante Punkte	-		-	-	10551		-	-	-	-	-			-			-			-	-					-	-	-			10581	-
		-		10571	-	13561		-	19521	-	06541	-			-			-			-	-					-	-	-			14591	-
		-		14591	-	17581		-	21531	06571	15541	-			-			-			-	-					-	-	-			24611	-
		17661		17521	-	19621		-	23581	16601	20611	10531			-			-			-	-					-	-	06541			42851	-
		19621		18671	-	22571		-	25561	18661	25601	14551			-			-			-	-					-	-	08531			45806	-
		26621		23681	09581	32511		-	30471	19671	27591	16551			-			10551			-	-					-	-	12531			48766	-
		34541		24671	13551	47607		-	47721	22641	59675	21611			-			14541			10501	-					24597	-	13541			55718	27561
		45909		35611	19591	71601		-	73521	35911	62673	24601			60622			19677			13501	-					37871	10551	16531			65542	65595
		62779		45528	24631	78551		30995	74631	54722	76566	32511			44592			32451			21591	20551					45537	47715	20631			76574	68596
		85410		66617	48771	89521		55093	77527	02561	84557	44831			78012			68607			55719	68623	>				67636	50688	68564			84601	76505
		00556		85541	75584	93521		89097	86027	00541	87580	85571			91024			78577			68500	75614					68649	83555	71525			96507	79567
		01566		01077	00055	03057		03107	03099	07030	02056	02011			02116			99089			02089	02028					96113	99037	01165			03048	02108

Höhenwinde

yy = Datum
GzGz = Uhrzeit (D.G.Z.)

Pi = Art der Messung C = Wolkenart Ep = Durchführung der Messung HgHg = Gipfelhöhe PiPi = Art der Messung

HpHp = Mittlere Höhe über NN
DpDp = Windrichtung (N = 36)
vp = Windgeschwindigkeit in Stufen für je 10 km

Ort		Bardufoß 739	Tromsö 009	Bodö 010	Bodö 010	Drontheim 017	Drontheim 017	Bergen 022	Bergen 022	Kristiansand 032	Kristiansand 032	Fornebu 009	Hansthelm	Kjeller 041	Helsinge 519	Helsinge 519	Hanstholm 183	Blaavjek 184	Blaavhuk 184	Blaavhuk 184	Leeuwarden 010	Leeuwarden 010	Amsterdam 296	Helder 291	Emden 154	Emden 154	Emden 154	Wunstorf 176	Wunstorf 176	Unterlüß 181	Unterlüß 181	Wesendorf 188	Karshagen 256	Karshagen
yyGzGz		18 17		19 05		19 05	18 17	19 05	18 17	19 05	18 17		18 16	19 04	19 05	18 17	19 05	19 05	18 17	18 14	19 05	18 17	18 17	18 16	19 05	18 06	18 13	19 05	18 16	19 06	18 17			
Pi C Ep HgHg oder PiPi		44		44		77	78110	77	77	70210	71820		77	44	77	77	88	44	80280	86820	44	44	44	88	77	11	-	86714	86724	77	44			
HpHp DpDp vp	27 km																																	
	21 ..																																	
	16 ..																																	
	13 ..					-					-		-		-								3170			-		-	12.4 3340					
	11 ..					10.5 27100	32130	-		10.5 2880	12. 3240	-	31120		10.7 32130	-	-	.				-	3150		-	10. 31100	32120	10.7 3180	33120		32120			
	9 ..					2880	34120	2570	6.8 3140	2770	33x		31100		3290	34130	2890	2870	-	-	-	3190	3140	-	5. 2970	3290	32100	3180	33110	-	33100			
	7 ..					2950	34120	2470	5.3 3030	2760	3240		3170		3170	33100	2960	2870	3190	3240	2970	3180	3150	4.6 3090	2960	3280	3290	3070	3340	3180	3340			
	5.3 ..					2750	3410	2270	4. 3020	2740	3240		3250	-	3150	3370	2760	2850	3270	3240	2860	3240	31..	3170	2950	3270	3260	2970	3320	3070	3340			
	4 ..			-		2550	3480	2250	3. 2920	2440	3240		3350	3. 2840	3030	3370	2540	2750	3140	3140	2840	3150	3640	3640	2770	3160	3150	2960	3140	2950	3260			
	3 ..			3040		2540	3370	2260	2.3 2610	2230	3240		3250	2930	2040	3250	2430	2640	3030	3140	2550	2940	3140	2950	2750	3030	3040	2950	3150	3050	3250			
	2 ..	-		2830		2430	3330	2280	2220	2140	3140		3250	2630	2830	3140	2230	2550	3030	3240	2550	2830	3050	2740	2050	2830	2930	1840	3040	3040	3250			
	1.3 ..	0.8 1730		2420		2230	3140	1080	1620	1840	3310		3130	2030	2720	3140	2030	2450	3030	3030	2460	2530	2840	2540	2560	2630	2940	1. 2640	1.3 2830	2750	3240			
	0.8 ..	0.3 2210		2020		1920	2830	1950	1610	1330	0910		3120	2130	2410	3030	1830	2240	2830	2830	2560	2540	2640	2440	2560	2630	2840	-	0.5 2730	2660	3130			
	0.3 ..	0.1 C		1920		1710	2450	1960	1605	1020	1510		3120	2030	2210	3010	1530	2130	2420	2720	2450	2630	0.2 3530	2450	2350	2630	2630	0.1 2110	0.1 2410	2530	3230			

Ort		Hamburg 409	Swinemünde 455	Swinemünde 455	Helgoland 465	Helgoland 465	Sylt 461	Güstrow	Feuchtwangen 742	Pillau 310	Heiligenbeil 312	Gerdauen 319	Windau 473	Danzig 405	Königsberg 422	Gotenhafen 650	Gotenhafen 550	Thorn 351	Düsseldorf 002	Bonn 022	Würzburg 041	Münster 067	Kassel 351	Gießen 360	Gießen 360	Köln 436	Essen 437	Dortmund 438	Siegen 020	Stanlen 207	Serau 200	Guner 231	Stargard 247	Stargard 249	Bad Saarow
yyGzGz		18 17	19 08	18 16	18 16	19 10	19 05	19 05	19 08				18 16											19 04					18 17						
Pi C Ep HgHg oder PiPi		87482	00230	88	89800	77	81935	44	21159				44580											31210					18519						
HpHp DpDp vp	27 km																																		
	21 ..																																		
	16 ..																																		
	13 ..			-			2970	-																											
	11 ..			10.3 3420	-		2960	31100																10.8 2970											
	9 ..			3480	3290	.	2980	32100																3070											
	7 ..	32100	2.5 3380	3380	3280	6.4 2780	2680	3280	-				3630											2970											
	5.3 ..	3230	3250	3380	3170	2930	2870	3270	3.7 3250				3530											2960											
	4 ..	3260	3250	3270	3150	2870	2860	3160	3.0 2550				3340											2960					3. 3270						
	3 ..	3160	3250	3160	3040	2670	2760	3150	2.3 2430				3080											2960					2.6 3170						
	2 ..	3150	3140	3450	.	2550	2650	2840	1.8 2310				3080											2840					1.7 2830						
	1.3 ..	3040	2640	2920	2830		2350	2740	2210				3080																3040						
	0.8 ..	0.6 2930	2617	2940	-	2550	2330	2830	2310				3090																3040						
	0.3 ..	0. 2420	2465	2135	0.6 2230	0.6 2340	2120	2620	0.5 C				3090											0.1 2840					3040						

rden ab 1.1.1940 bis auf
ppe verbreiteten Analyse
vom 21.12.1939).

Wetterlage von heute morgen: *Montag, 19. März 1945*

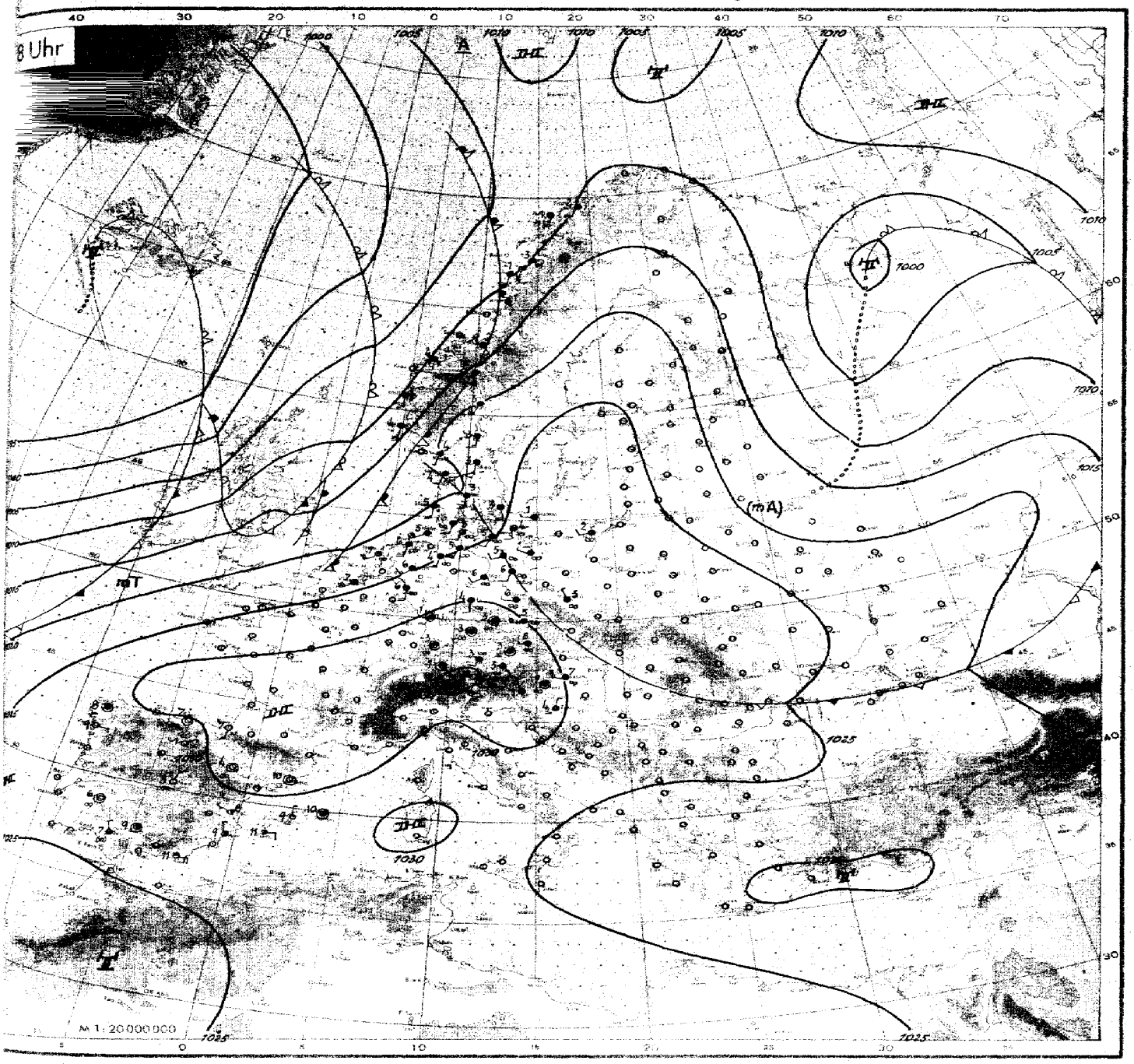

Wetterübersicht Montag den 19. März 1945

Die Folge von atlantischen Störungen, die um das Zentraltief bei Island gesteuert wird, findet anscheinend mit einem Kaltluftvorstoß, der die Färöer bereits überschritten hat, eine Unterbrechung. Von Mittelnorwegen bis nach Jütland weist das Rückgrat des Höhenwindes bis West, über Bergen sogar bis Südwest, schon auf den über 300 km entfernten Vorgang hin. Das Zentraltief hat sich nach Nordosten ausgeweitet und hält über dem Ostatlantik eine Südwestströmung im Gang, so daß mit einer Wellenbildung an der nach Südwesten nachschleifenden Kaltfront zu rechnen ist. Die norwegischen Aufstiege zeigen im Norden, der von starkem Druckfall erfaßt wird, die kräftige Erwärmung der Vorderseite, während im Süden und über Dänemark die Temperaturzunahme gering blieb. Es liegt hier und über Ostdeutschland die gleiche, ehemals arktische Luftmasse, innerhalb deren die Nullgradgrenze bei etwa 800 m angetroffen wird. Schwache Druckfallgebiete, die sich von Westnorwegen nach Südosten in Bewegung setzten, führten an der Massengrenze zwischen Elbe und Oder zu schwachen Aufgleitvorgängen. Die westliche Reichshälfte, West- und größtenteils Südeuropa stehen unverändert unter Hochdruckeinfluß. Innerhalb der absinkenden Luftmasse haben sich über den westlichen Reichsteilen Inversionen zwischen 1000 m und 2000 m eingestellt und bei Nordwestströmung ist die Nullgradgrenze im Nordwesten des Reiches bis auf 2000 m angestiegen.

Über Finnland werden an der Ostflanke des Höhenhochkeils die Massengegensätze zunehmend schärfer. Aus dem nördlichen Eismeer sind frische arktische Luftmassen bei langsamem Fortschreiten nach Südosten über Spitzbergen hinweggezogen und auch über Nordwestrußland lagert frische AL, die auf der Rückseite des nordrussischen Tiefs bis in den mittelrussischen Raum vordringen konnte. Mit dem Übergreifen der vom Atlantik stammenden Druckfallgebiete werden sich an diesen Kaltluftmassen Aufgleitvorgänge ausbilden können.

gez. Brauer
Zentrale Wetterdienstgruppe

Montag, den *19. März* 19

Ausland Bodenstationen: Küstenorte o	Höhe m	JJJ	Gestern 14 Uhr CC	wwVhN	DDFWN	PPPTT	UCapp	
Ingöy o	4	005						
Tromsö o	102	008	04	00981	19200	19255	60869	
Bodö o	17	010	5X	74328	18188	20851	9X207	
Nordöyan o	37	014						
Drontheim o	64	017	84	02853	20285	23501	81342	
Krakenes o	41	021						
Utsira o	56	028						
Lister o	9	030						
Färder o	9	036						
Aarhus o	47	180	71	02854	20425	24607	60300	
Kopenhagen o	1	181	8X	02749	28327	2420?	8X300	
Skagen o	3	182	8?	01692	28103	23106	70300	
Hanstholm o	46	183	47	05573	10324	24506	70303	
Hammershus o	77	185	5X	03738	20348	24003	0X300	
Helder o	6	291	00	05790	22325	28008	92300	
De Bilt	12	293	80	25755	24346	29512	56402	
Mailand	119	302	10	01873	08223	28346	56706	
Genua o	2	305						
Venedig o	10	312						
S. Sebastián	258	350	06	05790	32300	29511	70902	
Gijón	13	351	5X	0X757	02127	30013	06102	
Madrid	667	353	00	05790	00000	XX118	40907	
Sevilla	7	354	20	01861	06201	28220	59910	
Almeria o	65	355	20	02854	28314	28516	72904	
Mahon	40	357						
Barcelona o	42	358	00	007X0	20100	277??	603XX	
Valencia o	18	359	00	05752	14202	2801?	60801	
La Coruña o	57	362	00	05790	04100	30912	80804	
Tetuan	85	028	80	02855	06415	27117	70905	
Funchal o	110	395						
Teneriffa o	37	400	50	0??53	04342	260X9	50508	
V. Cisneros	6	404						
Budapest	130	541						
Canea	63	737						
Bergstationen:	Höhe m	JJJ	CC	wwVhN	DDFWN	PPPTT	UCapp	
Fanaraken	2072	024						
Svandals Flona	1065	026						

Ausland	Gestern 19 Uhr CC	wwVhN	DDFWN	PPPTT	UCapp	RRTTE
Ingöy						
Tromsö	5X	10835	18917	18359	63803	00549
Bodö	54	26859	20385	20651	80802	-
Nordöyan	20	01962	18302	21601	60805	02297
Drontheim	5X	03858	16128	21501	8X803	01029
Krakenes	55	02875	20528	19806	XX807	-
Utsira						
Lister						
Färder	11	01961	00002	24103	50803	00191
Aarhus	07	02890	26327	24306	8X404	00280
Kopenhagen	40	02854	26224	24304	70301	00120
Skagen	04	01890	32202	23203	70300	00390
Hanstholm	54	02754	60014	24203	80300	-
Hammershus	5X	03848	24428	23203	9X300	-
Helder	00	05790	18923	26506	91803	-
De Bilt	00	02790	29325	28010	62704	
Mailand						
Genua						
Venedig						
S. Sebastián	00	05790	32200	29109	80300	-
Gijón	50	05666	02116	29812	90501	00160
Madrid	00	00890	00000	XX116	40200	-
Sevilla	80	05703	06214	26420	36400	00230
Almeria	50	01854	18213	27115	70501	-
Mahon	50	01753	00014	27813	70300	-
Barcelona						
Valencia	00	05790	08100	28344	80304	00480
La Coruña	00	05790	04110	29612	80300	00370
Tetuan						
Funchal						
Teneriffa	50	01852	04212	24317	50609	00280
V. Cisneros						
Budapest						
Canea						
Bergstationen:	CC	wwVhN	DDFWN	PPPTT	UCapp	RRTTE
Fanaraken						
Svandals Flona	03	02988	12218	97055	50300	00579

Ausland	Heute 2 Uhr CC	wwVhN	DDFWN	PPPTT	UCapp	
Ingöy						
Tromsö						
Bodö	50	01862	08202	17755	7X879	
Nordöyan						
Drontheim	50	01753	00023	11852	80710	
Krakenes	24	02864	24729	12906	XX809	
Utsira	32	64678	16668	17204	9X606	
Lister						
Färder	00	00990	00000	24302	80702	
Aarhus	5X	03848	14128	25004	8X700	
Kopenhagen	5X	02857	14207	25402	0X301	
Skagen	00	00790	00000	24152	70300	
Hanstholm						
Hammershus	50	02844	26114	25504	00305	
Helder	04	05690	18602	25406	90802	
De Bilt	04	05692	24127	07405	87703	
Mailand	00	00790	00000	32005	80305	
Genua						
Venedig						
S. Sebastián						
Gijón						
Madrid	00	00790	04400	08814	40403	
Sevilla	00	00790	00000	27408	70300	
Almeria	00	00890	02100	28111	80000	
Mahon	00	00790	00000	29010	80101	
Barcelona						
Valencia						
La Coruña						
Tetuan						
Funchal						
Teneriffa						
V. Cisneros						
Budapest						
Canea						
Bergstationen:	CC	wwVhN	DDFWN	PPPTT	UCapp	
Fanaraken						
Svandals Flona						

Ausland	Heute 8 Uhr CC	wwVhN	DDFWN	PPPTT	UCapp	RR...
Ingöy						
Tromsö	51	03963	18418	29252	6X8??	0054?
Bodö	5X	10865	18628	10751	9X713	0055?
Nordöyan						
Drontheim	5X	03858	12128	12450	8X709	0055?
Krakenes						
Utsira	62	64635	16768	13904	9XX05	0336?
Lister						
Färder	57	03844	16328	24703	9X8??	0028?
Aarhus	5X	08348	14328	22903	0X703	0023?
Kopenhagen	5X	41218	14428	24503	0X601	0012?
Skagen	07	03898	16328	21603	8X807	0038?
Hanstholm	5X	08348	18328	19664	0X812	-
Hammershus	50	02856	24116	26004	00303	02180
Helder	51	05654	20443	23207	80901	-
De Bilt						
Mailand						
Genua						
Venedig						
S. Sebastián						
Gijón						
Madrid	00	05790	02300	XXX08	50308	00050
Sevilla						
Almeria	20	01852	08303	28211	73100	00280
Mahon	54	02844	00016	29710	90409	00070
Barcelona	00	04790	00000	34310	70409	00100
Valencia	05	01790	26114	33008	90307	00180
La Coruña	5X	04538	00018	29608	9X400	0035?
Tetuan						
Funchal						
Teneriffa						
V. Cisneros						
Budapest						
Canea						
Bergstationen:	CC	wwVhN	DDFWN	PPPTT	UCapp	RRTTE
Fanaraken	XX	83109	22529	81956	0X607	01599
Svandals Flona						

Wolkenzugmessungen

yy = Datum
GzGz = Uhrzeit (D.G.Z.)

HuHu = Höhe über NN
DpDp = Windrichtung (N = 36)
vp = Windgeschwindigkeit in Stufen für je 10 km

Ort																	
yyGzGz																	
HuHu																	
DpDp vp																	

Höhenwinde

yy = Datum
GzGz = Uhrzeit (D.G.Z.)

Pi = Art der Messung C = Wolkenart Ep = Durchführung der Messung HgHg = Gipfelhöhe PiPi = Art der Messung

HpHp = Mittlere Höhe über NN
DpDp = Windrichtung (N = 36)
vp = Windgeschwindigkeit in Stufen für je 10 km

Ort	Märk. Friedld. 258	Nest 266	Nest 266	Kolberg 294	Stettin 404	Magdeburg 408	Lindenberg 425	Brandenburg/Briest 505	Neubrandenburg 288	Schkeuditz 449	Stolp 459	Mockau 420	Dresden 416	Erfurt 446	Erfurt 646	Tschenstochau 152	Breslau 411	Gleiwitz 454	Posen 552	Posen 552	Litzmannstadt 557	Litzmannstadt 557	Krakau 561	Krakau 561	Rosenborn 952	Roßweiler 983	Roßweiler 983	Wiesbaden 367	München 414	Stuttgart 443	Freiburg 580	Freiburg 580	Naub...burg 766
yyGzGz							19 06	18 17	19 05			19 05	19 08	18 17	19 05																		18 17
Pi C Ep HgHg oder PiPi							10135	99	90V11			86236	26562	44	49																		36230
HpHp DpDp vp 27 km																																	
21 ..																																	
16 ..								15.5 32 70																									
13 ..								34 90				12.5 33 180																					
11 ..								33 100	10.9 32 110			33 100		34 130																			02 80
9 ..								33 120	33 121			33 70		33 120	33 106																		34 70
7 ..								33 90	33 80			33 80		35 90	34 80																		35 66
5.3 ..								32 80	32 70			33 70	32 70	34 60	34 60																		35 92
4 ..								32 80	31 60			32 60	32 60	33 60	32 40																		35 40
3 ..								34 60	34 40			34 40	32 50	34 40	30 50																		34 30
2 ..							30 40	30 50	30 30			30 20	34 40	30 60	29 40																		27 30
1.3 ..							30 30	30 40	–			29 20	29 40	29 40	29 40																		27 20
0.8 ..							30 30	30 40	29 20			29 20	30 30	29 30	29 30																		0.8 27 30
0.3 ..							27 20	30 30	0.6 26 10			0.4 29 10	28 20	27 20	27 10																		0.2 27 05

Ort	Feuchtwangen 742	Fürstenfeldbr. 758	Lechfeld 767	Memmingen 775	Pähking 884	Ainring 882	Proßnitz 040	Wien 503	Klagenfurt 502	Klagenfurt 502	Pilsen 666	Pilsen 666	[illegible] 661	Agram 705	Preßburg 680	Zipser-Neudf. 686	Bruc 578	Wels 611	Wiener Neust. 820	Wiener Neust. 820	Mailand 302	Mailand 302	Genua 305	Venedig 312	Ferrara 796	52N 15E	57N 21E	53N 06E	49N 18E
yyGzGz								19 05	18 17	19 05	19 05		19 05	19 05							18 17				18 15	18 19	18 17	19 05	19 03
Pi C Ep HgHg oder PiPi								88	44	77	28		99	99							44				21128	44	–	–	–
HpHp DpDp vp 27 km																													
21 ..																													
16 ..																													
13 ..									10.9 36 80																				
11 ..								10.3 36 100	9.0 36 70				34 50													10.5 34 100			
9 ..								36 90	9.0 36 90	36 80			34 80												36 90	33 80			
7 ..								35 70	5.3 36 40	36 90			30 80												26 80	33 80			
5.3 ..								35 70	4.0 36 40	36 70			28 90												36 60	–	30 60		
4 ..								33 60	3.0 32 30	36 40	6.5 34 50		29 60	36 60											36 40	32 60	30 44		
3 ..								33 60	2.3 32 20	35 20	34 40		29 50	01 50											–	34 40	27 60		34 90
2 ..								32 50	1.8 35 80	–	32 30		28 40	35 40											01 40	29 40	29 50		02 50
1.3 ..								32 40	01 20	32 05	32 30		27 40	32 30							28 05				10 10	29 90	–	0.8 25 40	34 50
0.8 ..								32 40	36 05	00 00	32 30		26 30	23 20							23 05				15 10	0.4 28 40	29 30	0.3 24 80	34 80
0.3 ..								31 30	0.5 00 00	0.5 00 00	32 05		25 30	24 40							18 10				29 80	28 30	28 20	0.0 20 30	0.4 28 10

Täglicher Wetterbericht

des Deutschen Reichswetterdienstes
Herausgegeben von der Deutschen Seewarte
Verlagsort Hamburg

Jahrg. 70 Nr. 14 — Dienstag, den 20. März 1945

Erläuterungen: Die Beobachtungen sind sämtlich in der Form der 1935 in Warschau beschlossenen Einheitsschlüssel wiedergegeben. Kurze Erläuterungen zu den einzelnen Ziffern werden zu Beginn jedes Vierteljahres beigegeben. Ausführlich finden sie sich in „Anweisung zur Verzifferung von Wettermeldungen", herausgegeben vom Reichsluftfahrtministerium. Alle Zeitangaben in DGZ.

Deutschland	Höhe m	JJJ	Gestern 14 Uhr CG	wwVhN	DDFWN	PPPTT	UG,app	Gestern 19 Uhr CG	wwVhN	DDFWN	PPPTT	UG,app	RR	Heute 2 Uhr CG	wwVhN	DDFWN	PPPTT	UG,app	Heute 8 Uhr CG	wwVhN	DDFWN	PPPTT	UG,app	RR
Flensburg	18	409	52	42644	20309	23411	74805	52	05565	16218	20540	04705	02104	57	02576	18426	20510	94409	8K	27157	05707	24109	74538	02092
Hamburg/Fgh	41	400	5K	52432	22434	21804	06103	5K	57215	21504	19607	04704	05074						0K	22735	17868	24600	82402	15061
Cuxhaven	28	460						5K	57635	20468	20508	04803	01204	5K	22518	16169	15509	94813	5K	02704	55962	10028	[illegible]	02040
Wilhelmshaven	1	408	57	[illegible]	16435	05504	74907	5K	02643	18235	01209	94304	46[illegible]	50	[illegible]	16368	15701	84015	52	03175	14054	[illegible]	84715	01[illegible]
Emden o	1	464	57	[illegible]	1833	23413	74707	5K	02458	02566	21504	04631	04147	5K	05153	16429	14413	64713	52	04135	18768	19607	84603	[illegible]
Norderney	16	461	5[illegible]	04428	18498	20506	06013	5K	07221	20509	04406	03705	04061	5K	07109	00409	18801	04826	50	0563	57807	07196	93506	74516
Helgoland o	50	465	5K	21598	22008	22106	04803	5K	2598	20768	19336	04804	—	5K	12408	20406	19304	71815	50	05747	15766	[illegible]	[illegible]	[illegible]
Wyk o	6	401	52	22735	18418	22502	04704	52	22735	16508	20708	92407	92171	5K	07523	19518	19707	03817	50	05724	55126	16107	[illegible]	04510
Sylt	4	442	53	13755	21528	23612	17706	52	03763	22422	21012	64527	10445	5K	07645	03458	16404	84519	5K	03244	55773	16507	[illegible]	[illegible]
List/Sylt	22	402	04	05153	21527	23713	61806	04	04516	20203	21414	73804	01158											
Westerland	176	187																						
Bremerhaven	51	421	14	02768	22024	24014	64712		05694	22475	22112	04702	00450	5K	02498	10365	16911	73700	5K	05155	53608	21511	72407	00160
Wilhelmshaven	45	408	15	05[illegible]4	20126	24315	64804	07	05695	16226	23514	64606	00460	04	05694	08424	24207	84735	07	05630	18327	19005	74607	31961
Cuxhaven	123	437																	50	05[illegible]	[illegible]	23610	76210	—
Hamburg	48	436																						
Bremen	202	407																						
Hannover	285	049																						
Kassel	289	351																	50	05757	18522	24207	76503	00041
Frankfurt/M.	111	412												04	05643	00023	25435	83103	57	05764	1111[illegible]	24416	83303	00020
Saarbrücken	189	441																						
Feldberg	315	426																	00	05770	01065	24205	65374	10020
Schwarzenbacher	536	516																						
Salzburg	151	219																						
Wiesbaden	427	443												60	05[illegible]	00001	28432	83401	57	05774	00007	24004	04573	06510
Friedrichshf.	400	444												00	05593	00000	30709	00300						
Stuttgart	528	414												10	05[illegible]	18807	29304	70802	54	05793	20106	27204	04[illegible]	00030
Schwäbisch Gmünd	573	507												00	05641	03004	23505	70304	04	02132	30001	2[illegible]	94[illegible]	20506
Swinemünde o	3	465	5K	03549	13148	05608	64804												50	05555	16334	13508	71621	12251
Stettin	1	404	50	05698	24324	—	—												57	05663	20318	—	—	—
Danzig	70	450	52	05602	24838	24414	63907	05	05578	24328	xxxx	70706	—						50	05654	24505	14309	72613	53045
Gdingen	48	440	54	05654	41224	26313	64707	57	05665	22139	23511	64706	00030						57	05675	18420	[illegible]	74306	31061
Marienwerder	131	449	52	05668	23522	27513	64707	05	05507	20327	23211	64706	00140	54	05574	16425	22301	80707	57	05651	18506	—	—	—
Graudenz	320	446	54	05630	18323	25113	64802	57	05717	18427	25311	54807	00120	57	05775	18326	23503	64807	57	05804	16518	—	—	—
Thorn	230	410																	57	05773	16327	224[illegible]	56704	30370
Posen	449	458																						
Lissa	363	669	20	05660	02437	—	—												07	05757	20227	24404	70704	30050
Breslau	408	670	20	05755	04128	29610	87407												54	05763	20224	26104	[illegible]	20060
Breslau	263	676																	5K	05404	14265	28604	09603	30001
Breslau	302	665																						
Oppeln/Ovg	434	508	00	03572	13104	24513	40804							04	02792	14402	28705	60604	04	03593	14508	29604	67805	—
Breslau	157	501																	53	05474	14225	28001	93401	00000
Breslau	334	505												00	03490	00000	28258	90812						
Liegenfurt	449	502												00	05610	03100	32454	00404						
Liegenwalde o	7	429																						
Danzig	15	405	70	04864	00304	33405	00704							5K	04458	16358	23358	00809	07	22647	16347	15505	94810	74034
Königsberg	20	422						00	05730	00008	00000	74504	00052	5K	03758	20228	20504	80809	57	02644	20365	[illegible]	93816	94311
Memel o	3	447																						
Tilsit	47	551																						
Insterburg	99	552																						
Nürnberg/Schn.	148	420																						
Breslau	117	411	5K	54758	20178	29904	74903	57	15553	14337	27907	80403	—						07	05595	14315	24607	70867	—
Glatz	255	454																						
Jauer	107	556																						
Bielstok	135	555																						
Hohenmannstadt	176	557																						
Neustettin	203	550																						
Bromberg	216	561																						
Ratibor	330	571																						

Bergstationen:	Höhe m	JJJ	CG	wwVhN	DDFWN	PPPTT	UG,app	CG	wwVhN	DDFWN	PPPTT	UG,app	R,R,T,T,E	CG	wwVhN	DDFWN	PPPTT	UG,app	CG	wwVhN	DDFWN	PPPTT	UG,app	R,R,T,T,E
Zugspitzbahn	3106	503	03	04[illegible]	3[illegible]202	01158	31105																	
Zugspitze	2962	416												00	04830	28302	15357	38603	04	07993	14303	15357	76300	00519
Arlberg/Kogel	2397	506																						
Schneekoppe	1602	428	5K	74809	20554	42353	53304																	
Feuerkogel	1577	862																						
Feldberg Sch.	1493	427												00	07890	22803	33104	03648	04	37890	23404	5[illegible]403	[illegible]	04964
Schöckl	1446	511																						
Hochwanzer	1214	519																	07	05745	20538	24403	67401	00019
Fichtelberg	1213	419																	04	05771	15738	21603	76403	00012
Hornisgrinde	1166	561																						
Brocken	1141	418	04	02194	20625	33602	92402												57	05725	53328	—	—	
Wasserkuppe	923	429																	5K	25538	55628	—	—	
Feldberg/Ts.	915	445	5K	05564	32216	13405	66605	07	05706	54835	19307	63405	03076	04	05943	54384	11402	63710	54	07842	51951	09704	63707	00036
Kahler Asten	840	417						04	02730	20326	23307	57703	00944	04	02943	55634	20406	76805						
Feldberg/Ts.	801	424																						
Kalmit	673	397												00	00890	53700	24409	32804	05	02990	97826	44406	5[illegible]504	00020

Berichtigungen

[illegible]

Sämtliche Karten des Tägli
weiteres nach der von der Z
gezeichnet. Erlaß RLM.

Wetterlage von gestern: Montag, den 19. März 1945

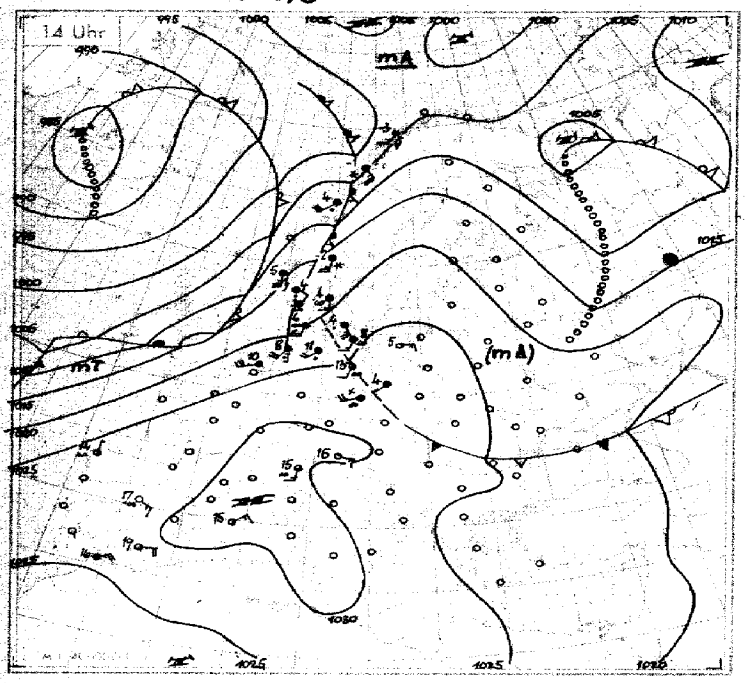

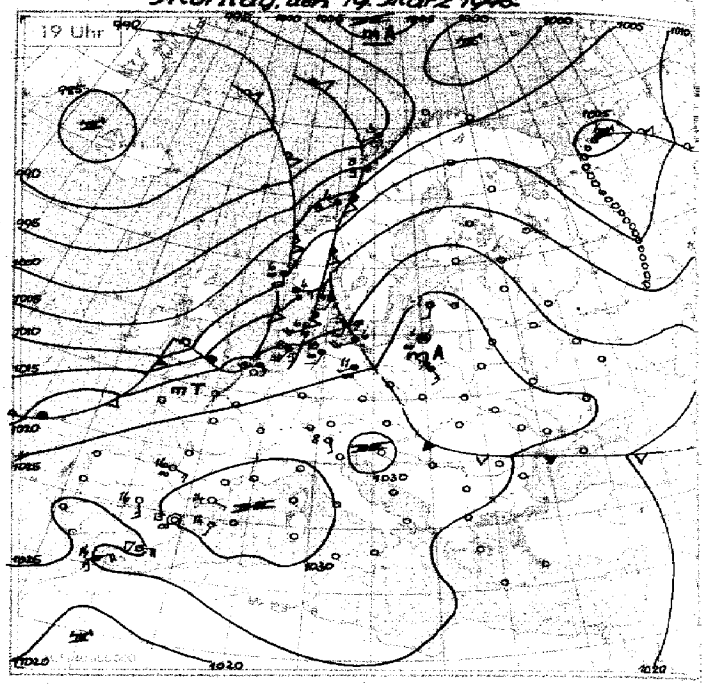

Wetterlage von heute nacht: Dienstag, 20. März 1945

2 Uhr M.1:40000000 (66 Breitengrad)

Nr. 79

Höhen-Aufstiege

1. Teil

Dienstag, den 20. März 1945

Seite 5

heute

yy = Datum
G1G1 = Uhrzeit (D.G.Z.)

Schlüssel:
Kenngruppe: I I I G G HeHeE1T2T2
Q1Q1Q2Q2E3 s1 s2 a6 G G | Ha1Ha2Ha3Hr1Hr2 Hr3Hr4Hr5Hr6Z1
Q L L L L y y 9 G G
Hauptisobarenflächen: Ha1Ha2Ta1Te1Ua1 Ha3Ha4Ta3Ta4Ua3 Ha5Ha6Ta5Ta6Ua5 …… Ha7Ha7Ta7Ta7Ua7 Ha8Ha8Ta8Ta8Ua8 Ha9Ha9Ta9Ta9Ua9 H0H0T0T0U0
Markante Punkte: P1P1TTU1 P1P1TTU1
Pseudopot. Temperatur: 9Q1Q2Q3Q4 Q1Q2Q3Q4Q5 Q1Q2Q3Q4Q5 IIIPiPi

Ort (Kennziffer, Höhe)	Bardufoss 739	Bodø 013 5 m	Drontheim 017 58 m	Bergen 022 35 m	Kristiansand 032 21 m	Kjeller 041 198 m	Hanstholm 063 22 m	Blaavand huk 184 15 m	Leeuwarden 010 2 m	Helder 291 52 m	Emden 164 2 m	Helgoland 465 42 m	Rotterdam 296	Swinemünde 435 10 m	Güstrow 177	Bozenhagen 380 16 m	Gerdauen 289 49 m		Rossfeld 867	Nürburg 083 620 m	Siegen 080	Erfurt 346 313 m	Berlin 440 57 m	Lützenstadt 557 170 m	Krakau 561 216 m			Freiburg 580	Reichenbach 595	Pfaffenhofen 444	Pilsen 666 356 m	Wien 501 157 m	Klagenfurt 502 464 m	
yyG1G1	2005	2005	2005	2005	2005	2004	2005	2005	2005	2006	2006		2006	2005	2005	2004			2006		2005	2005						2005		2005		2005	2005	
TT 41	-	-	-	-	-	-	-	-	-	-	-		-	-	-	-			-		-	-						-		-		-	-	
TT 96	-	-	-	-	-	-	-	-	-	-	-		-	-	-	-43			-		-	-						-		-		-	-	
TT 225	-67	-	-	-	-	-	-	-	-	-57	-62		-63	-	-66	-50			-63		-65	-66						-44		-		-57	-	
TT 300	-56	-58	-54	-51	-	-53	-50	-	-	-48	-60		-53	-50	-61	-35			-46		4 -48	-48						-49		-47		-45	-60	
TT 400	8 -31	-43	-37	-34	-35	-35	-33	-	-	-34	-35		-36	-35	-36	37-21			-32		5 -32	-32						-30		-31		-30	-34	
TT 500	8 26-19	8 24-31	34-25	9 36-25	-23	-23	9 38-27	6 30-22	5 31-25	2 34-22	-23		5 34-22	-21	8 35-13	34-13			6 37-19		6 38-20	-21						3 36-17		6 37-19		3 34-22	9 36-25	
TT 600	8 24-19	9 28-22	30-17	9 33-14	-13	-13	6 36-12	8 36-12	5 29-15	27-14	2 25-18		3 26-18	0 38-13	9 34-13				8 32-14		6 32-13	-13						3 35-9		5 36-11		2 33-16	6 32-13	
TT 700	9 22-12	9 28-13	6 24-9	32-6	-7	-6	38-6	8 32-6	9 26-8	33-6	20-11		4 24-8	34-5	9 33-6	9 -7			8 32-6		8 32-6	-3						5 36-1		5 33-3		3 27-5	8 34-4	
TT 800	17-7	0 13-6	-5	-	-2	-4	30-0	8 25-1	9 26-1	22-0	-5		6 21-3	0 31-1	0 29-1	0 -3			8 26-1		9 28-1	+3						6 33+4		1 27+3		1 24+1	0 3.-3	
TT 900	0 17-1	0 17+0	9 17-1	26+6	+1	+0	24-2	0 29+4	9 21+2	8 21+2	8 19+1		9 24+3	+7	9 26+4	9 34+3			9 26-4		5 28+6	6 17+8						4 28+11		5 39+9		7 35+6	9 35+3	
950	15	13	14	25	-	-	22	28	23	22	22		-	-	26	-			27		27	25						-		24		-	24	
Boden	14+1	15+2	11-1	23+6	17+4	14+2	20+6	22+6	22+5	22+7	22+5		+7	22+6	23+6	16+3			28+7		25+6	19+1						+2		17-1		-	12-3	
H 41	-	-	-	-	-	-	-	-	-	-	-		-	-	-	-			-		-	-						-		-		-	-	
96	(1536)	-	-	-	-	-	-	-	-	-	(1585)		-	-	-	-			-		(1597)	-						-		-		-	-	
225	1025	(1024)	-	(1048)	-	-	(1057)	-	-	1037	1063	-	1062	(1074)	1073	1071			1078		1081	1083						1099		(1133)		1061	-	
300	857	851	867	871	872	-	879	-	-	895	883		886	896	887	892			889		901	905						918		910		909	905	
400	666	667	678	681	682	686	687	-	-	703	693		697	706	699	701			707		709	712						724		717		714	715	
500	513	511	522	524	527	531	529	535	539	546	535		540	549	544	544			548		551	554						564		558		556	558	
600	383	386	390	391	393	397	394	401	406	412	404		407	414	410	411			414		417	419						429		424		426	424	
700	270	273	275	270	276	281	277	284	290	295	289		292	297	293	294			292		299	301						310		306		305	307	
800	169	172	173	170	173	178	175	181	187	191	187		190	193	190	191			193		196	197						204		202		20?	202	
900	78	81	81	77	81	86	84	88	95	98	95		97	100	96	99			100		102	103						109		107		108	108	
1000	-6.5	-2.4	-1.7	-7.2	0.0	2.9	0.9	13.0	10.6	14.0	10.8		12.4	14.3	11.5	14.6			15.3		17.3	17.2						22.8		22.0		21.0	25.0	
41/96	-	-	-	-	-	-	-	-	-	-	-		-	-	-	-			-		-	-						-		-		-	-	
96/225	(511)	-	-	-	-	-	-	-	-	-	(522)		-	-	-	-			-		(516)	-						-		-		-	-	
225/500	512	(608)	-	(524)	-	-	(528)	-	-	531	528		533	(525)	529	527			530		530	529						535		(533)		525	-	
500/1000	518	518	524	532	526	525	528	522	528	532	524		528	535	533	530			533		534	537						542		526		533	533	
Markante Punkte P1P1TTU1	-	-	-	-	-	-	-	-	-	-	-		-	-	-	-			-		-	-						-		-		-	-	
	-	-	-	-	-	-	-	-	-	16641	17631		-	-	-	-			-		-	-						-		-		-	-	
	-	-	-	-	-	-	-	-	-	21651	20621		-	-	-	-			-		-	31691						-		-		-	-	
	-	-	-	-	-	-	-	-	-	27551	25621		-	-	-	-			-		-	34921						-		-		18641	-	
	-	-	-	-	-	-	25691	-	-	34921	35921		22641	-	-	-			-		15621	47731						-		-		19671	-	
	-	-	-	23621	-	-	29591	-	-	55641	48745		27591	-	-	-			-		18611	57661						-		25561		46741	-	
	-	-	53721	25021	-	-	37881	-	-	94421	53751		56693	-	-	23619			-		20601	64591						-		45751		534x3	-	
	-	25661	66613	28571	-	-	52686	-	-	92531	54749		59693	25591	-	52707			20671		32975	94049						-		61529		58652	-	
	-	28621	75561	75521	-	-	68591	55667	-	83041	57712		63643	54671	-	55061			48715		58656	93041						27521		65586		63612	24617	
	16641	93020	85501	82510	30521	-	94551	92536	50755	88041	66642		94574	94081	20717	96051			65586		73538	89066						44761		92105		86637	84096	
	25641	98030	98520	91061	73551	28571	96691	93060	95059	91021	94038		98080	99071	95078	98041			95979		77539	97774						67534		94095		95096	93087	
	98012	99020	00036	95077	99040	98020	98601	00050	01035	01079	01188		01079	01075	01050	[illegible]			01127		88079	99005						94146		99057		01139	01008	

Aufstiege mit Positionsangaben

Länge und Breite

Flugzeugaufstiege

yy = Datum
G1G1 = Uhrzeit (D.G.Z.)

Ort (Kennziffer, Höhe)	Mailand 302 110 m	Venedig 312 10 m	Vicenza 752	Venedig 312			51 N 16 E	52 N 14 E	Kopenhagen 181	Helsinge 519	52 N 05 E			52 N 05 E	52 N 05 E	52 N 15 E			heute: Hamburg 403	heute: Lindenberg 425 122 m						gestern: Hamburg 403	gestern: Lindenberg 425 122 m	gestern: Neuruppin 214	
yyG1G1	2005	1916		2005			2003	2003	2005	2005	2004			1904	1913	1914			2006							1917		1916	
TT 41	-	-		-			-	-	-	-				-	-	-			-							-		-	
TT 96	-	-		-			-	-	-	-				-	-	-52			-							-		-	
TT 225	-67	-61		-			-	-55	-59	-				-	-66	-50			-							-		-	
TT 300	-52	-49		-50			-53	-48	-47	-50				-50	-44	-43			-							-		-	
TT 400	-36	-33		-34			-37	-34	-32	9 -34				-42	-33	-31			-							-		-	
TT 500	5 34-23	7 36-23		-24			-26	-23	5 40-19	9 38-12	-11			-27	-22	-21			2 35-27							8 38-11		8 36-12	
TT 600	3 31-12	2 31-11		3 23-12			-15	-14	6 36-11	0 37-12	-14			-17	-12	-12			7 34-12							9 33-12		5 31-14	
TT 700	3 33-1	3 39-4		3 29-3			-9	-6	7 35-4	-5	-5			-8	-3	-7			6 30-5							4 31-6		6 36-8	
TT 800	6 35+6	6 26+2		27+4			-2	-0	8 27+0	-0	-1			-1	+2	-2			0 27-1							0 27+0		6 28-1	
TT 900	9 35+8	27+7		+5			+3	+5	7 25+4	29-4	+3			+6	+6	+4			0 25+5							9 24+3		8 23+3	
950	32	28					-	-	23	24	-			-	-	-			26							25		24	
Boden	22+5	26+6		14+3			-	-	16+4	21+6	30			-	-	-			25+6							26+7		25+9	
H 41	-	-		-			-	-	-	-	-			-	-	-			-							-		-	
96	-	-		-			-	-	-	-	-			-	-	1644			-							-		-	
225	1085	1088		(1084)			(1081)	(1079)	1015	-	-			-	1080	1102			-							-		-	
300	908	909		906			894	901	894	888	-			885	903	915			-							-		-	
400	718	717		715			706	706	701	697	-			701	718	717			-							-		-	
500	562	560		559			561	551	543	540	546			548	554	558			543							551		550	
600	428	426		425			419	419	408	406	411			417	420	424			409							417		416	
700	310	309		307			303	301	290	289	295			301	302	307			292							299		302	
800	204	204		202			201	196	186	185	191			198	198	203			181							195		197	
900	109	110		109			109	103	93	91	98			105	104	111			95							101		104	
1000	23.8	24.3		23.6			14.4	16.7	8.8	6.7	13.7			19.8	19.4	22.8			10.0							17.3		19.1	
41/96	-	-		-			-	-	-	-	-			-	-	-			-							-		-	
96/225	-	-		-			-	-	-	-	-			-	-	541			-							-		-	
225/500	533	628		(526)			(530)	526	532	-	-			-	527	544			-							-		-	
500/1000	538	536		535			537	535	534	534	532			529	534	535			533							534		531	
Markante Punkte P1P1TTU1	-	-		-			-	-	-	-	-			-	-	-			-							-		-	
	-	-		-			-	-	-	-	-			-	-	-			-							-		-	
	-	-		-			-	-	-	-	-			-	-	-			-							-		53728	
	-	-		-			-	-	-	-	-			29621	-	-			50717							-		54483	
	49671	-		-			-	-	-	-	-			56711	-	10611			51698							-		55688	
	20411	-		-			-	-	-	29531	-			69681	-	22611			54698							46797		7?576	
	34941	-		-			-	-	-	67561	46741			79511	-	33911			63596							81697		72598	
	46771	19671		23641			24651	21691	28641	78521	60621			88051	-	44761			64597							68689		77815	
	87069	28591		99032			48791	46761	93047	83021	64547			91091	-	94591			72568							86030		79527	
	73108	43817		9?011			57681	66591	47039	88031	26011			97731	45761	68591			74529							87070		88074	
	95107	93096		97091			99061	99067	93040	91060	94067			98091	93041	78521			61610							95075		87008	
	00060	02396		03047			98069	01081	01050	01070	02117			03090	02120	03019			01107							02118		02117	

Klartexte:

Hamburg: 20.3. 6 h leichte Schauer, [illegible] 8/10 Sc, [illegible] [illegible]

Neuruppin: 19.3. 18 h ∞ i. Schicht, -5.9, 4/10 Sc v. 1.1-1.3, 2/10 As 2.7-3.8 i. Ä, bis 4.3 i. allg. 8/10 Ac, i. W 4/10 Ci, Cs.

Hamburg: 19.3. 17 h Regen, ∞ i. Schicht, [illegible] 4/10 St 1.3-1.5, [illegible] sinkt, 8/10 St [illegible], dar. Eiswolke, [illegible] Ac [illegible], W [illegible] 4/10 Cs [illegible] [illegible]

Karten vom Frühtermin

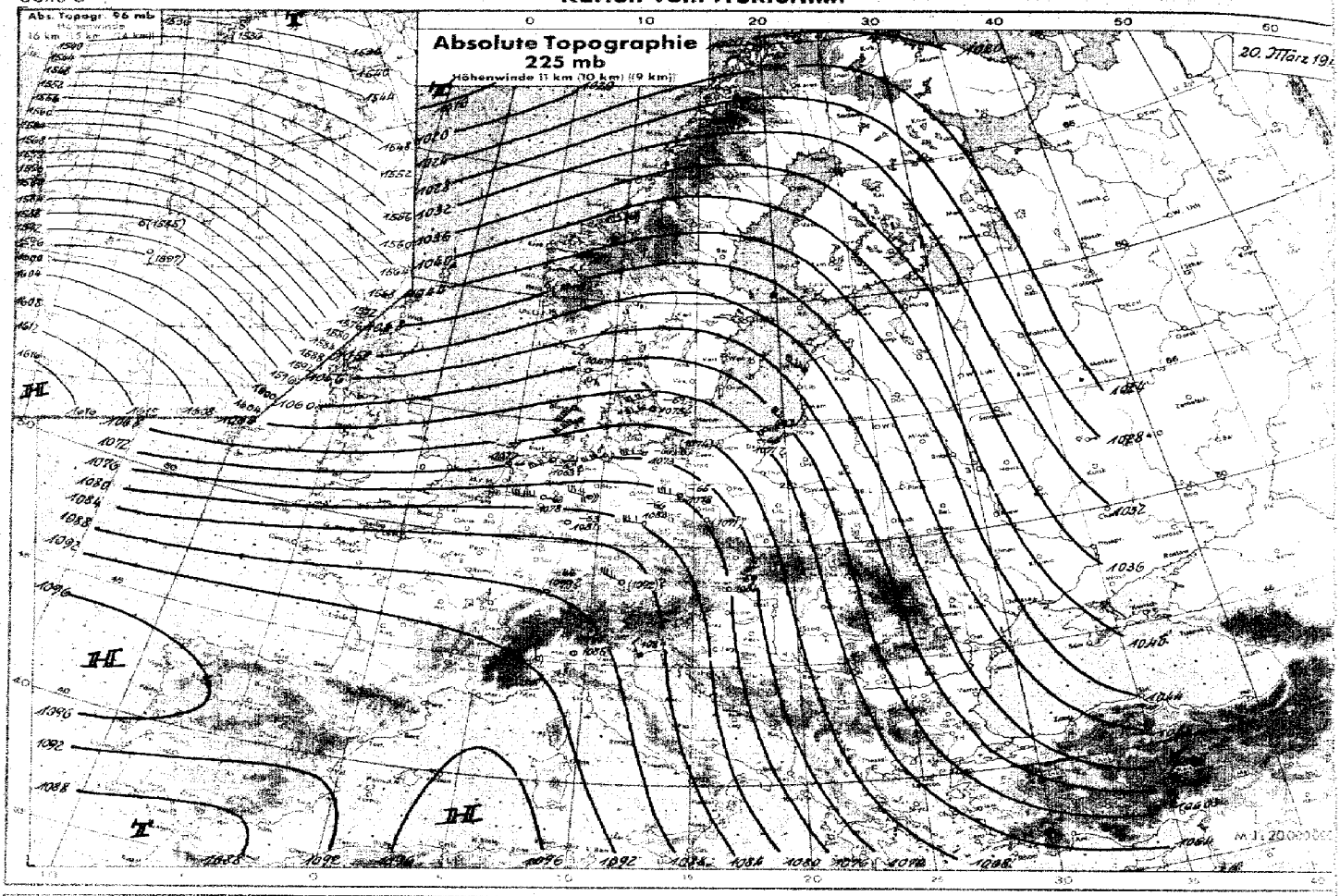

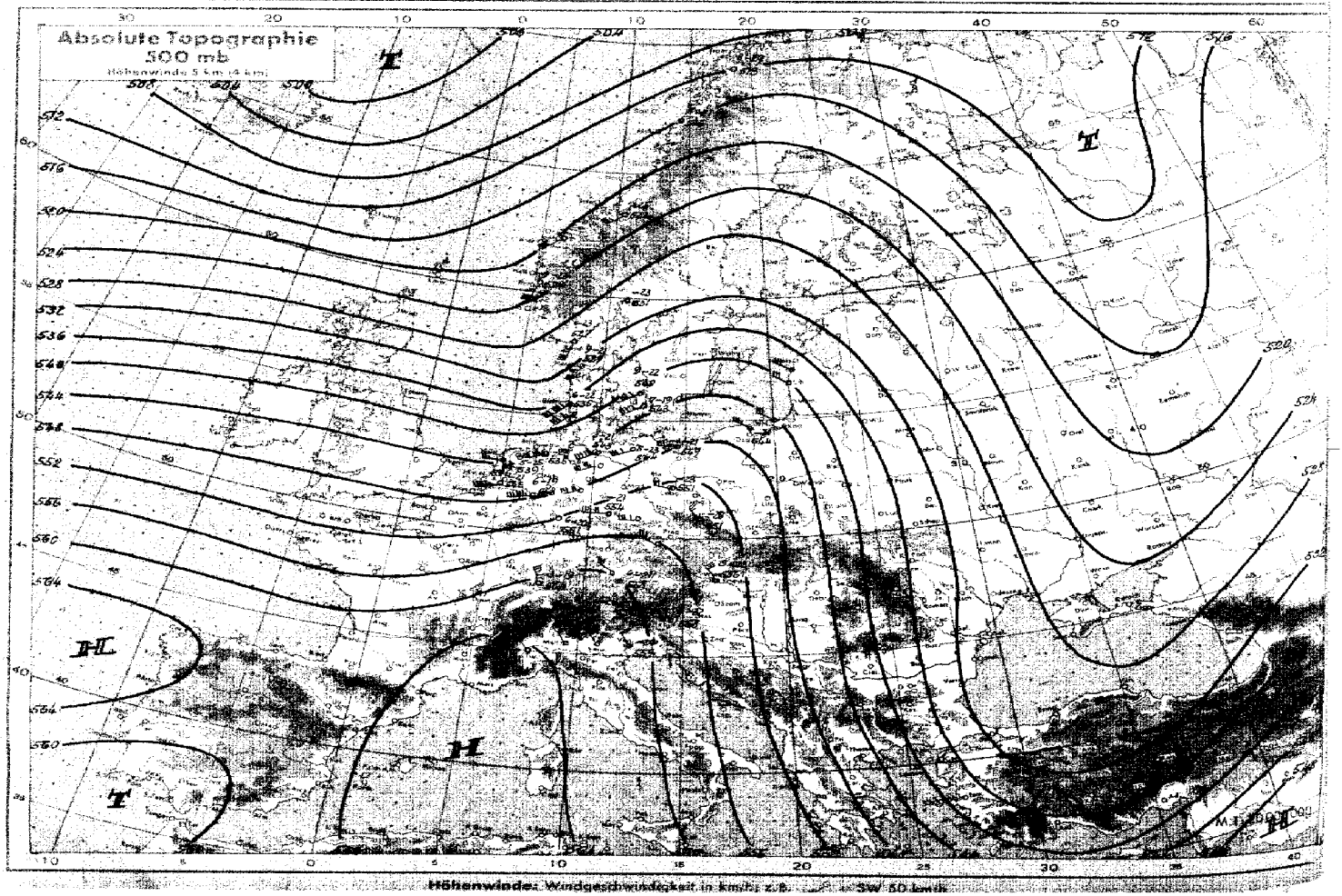

Höhenwinde: Windgeschwindigkeit in km/h; z.B. SW 50 km/h

Karten vom Frühtermin

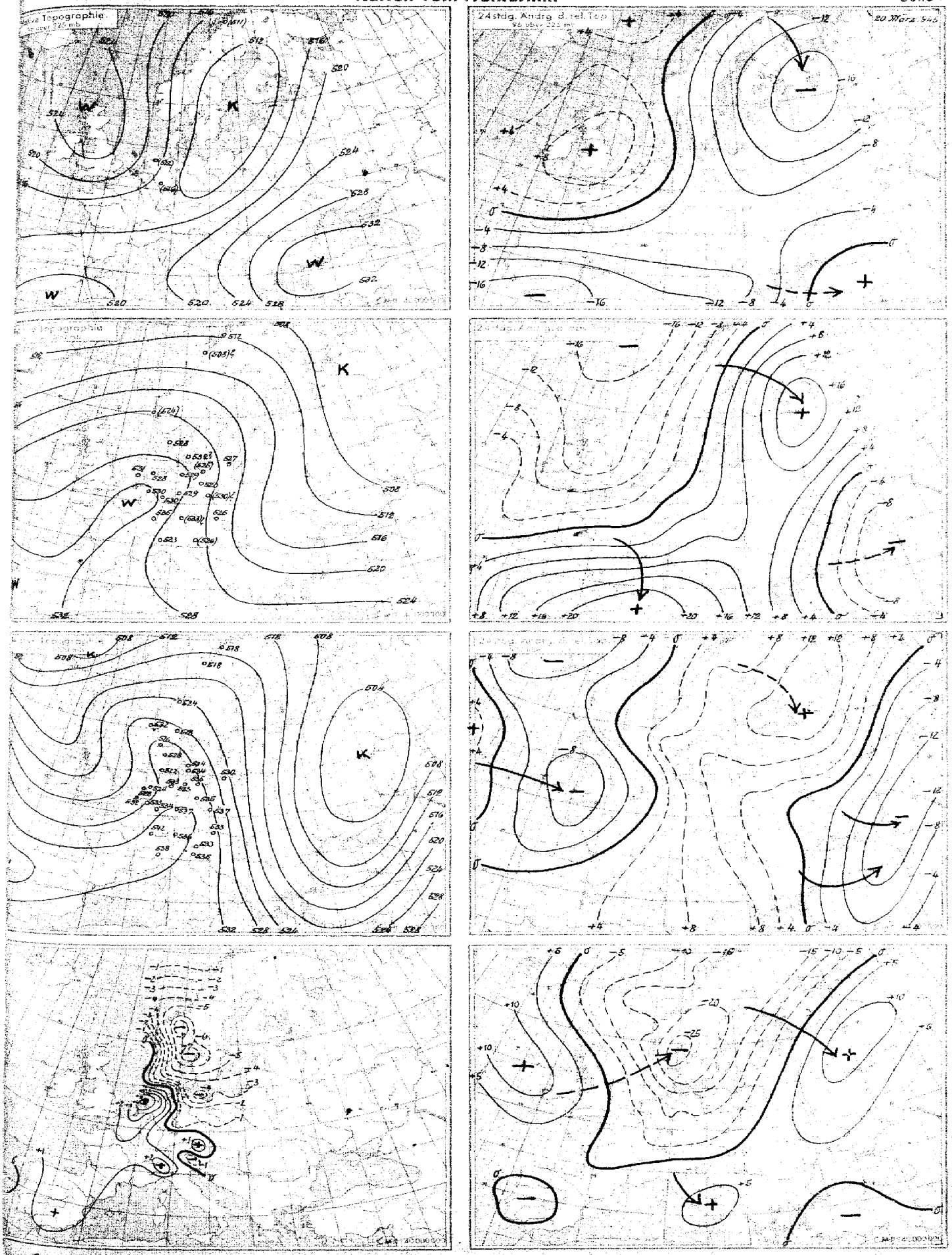

3stündige Bodendruckänderung seit heute 5 Uhr in Millibar

24stündige Bodendruckänderung seit gestern 5 Uhr in Millibar

Nr. 79

Höhen-Aufstiege

2. Teil

Dienstag den *20. März* 19

Seite

Vortag

gg = Datum
G_1G_1 = Uhrzeit (D. G. Z.)

Oberer Teil: QQTT = Relative Feuchte in 10%, darunter Pseudopot. Temperatur in °C und wahre Temp. (°C) an den Hauptisobarenflächen.
Mittlerer Teil: HaHaHa = Höhen der Hauptisobarenflächen in dyn. Dekametern.
HrHrHr = Abstand zwischen 500 u. 1000, 225 u. 500, 96 u. 225, 41 u. 96 mb-Fläche.
Unterer Teil: $P_1P_1TTU_1$ = Druck, Temperatur und Feuchte an den markanten Punkten.

Klammern zeigen an, daß der Wert durch Verlängerung der Zustandskurve ergänzt ist.

	Ort Kennziffer Höhe	Bardufoss 759	Bodö 010 3 m	Bergen 022 35 m	Kjeller 041 188 m	Hanstholm 183 29 m	Bertlerdam 196	Leeuwarden 010 2 m	Heide 291 52 m	Emden 154 2 m	Unterlüß 181 94 m	Swinemünde 455 10 m	Gotenhafen 550	Windau 473	Nürburg 041 620 m	Siegen 020	Roggenfeld 061	Erfurt 446 313 m	Berlin 440 57 m	Pillau 310	Helsingfors 519	Kopenhagen 181	Freiburg 580	Reichenbach 595	München 414 526 m	Wien 301 157 m	Klagenfurt 302 464 m	Budapest 541 472 m	Mailand 302 110 m	Venedig 312 10 m	Vicenza 752
	gg G_1G_1	1917		1917	1916	1916	1917	1917	1916	1916	1915	1916	1915	1916		1915	1917	1917		1916	1917	1917									
QQTT	41	-		-	-	-	-	-	-	-	-	-	-	-		-	-	-		-	-	-									
QQTT	96	-		-54	-61	-	-	-	-	-55	-	-	-	-		-	-58	-59		-56	-	-57									
QQTT	225	-		-64	-65	-	-64	-66	-63	-57	-63	-	-	-63		63	-65	-64		-62	4 -64	-63									
QQTT	300	-		-49	-55	-47	-60	-53	-48	-49	-48	-	-54	-51		-48	-51	-50		6 -55	-50	-49									
QQTT	400	-42		3 -32	-34	7 -33	-34	-36	-33	0 -37	-32	-33	-37	6 -43		9 -33	-34	4 -33		5 -39	9 -34	-35									
QQTT	500	9 25-30		3 25-31	5 27-23	6 31-20	8 26-22	1 29-22	-20	8 42-20	6 39-20	36-22	-26	8 29-33		7 26-21	37-25	4 35-22		5 37-28	-23	0 -23									
QQTT	600	0 34-30		2 27-15	3 38-16	37-13	8 35-12	3 36-13	-10	7 38-11	4 31-16	-12	-16	6 29-14		3 33-11	6 32-13	39-14		5 26-17	3 29-15	8 -15									
QQTT	700	33-11		-4	0 26-9	5 26-8	5 31-4	9 36-4	-3	4 29-4	29-7	-6	-10	3 33-18		3 30-3	4 32-5	4 37-6		4 31-10	29-8	0 -9									
QQTT	800	6 43-7		24-3	6 30-5	34-2	7 39-7	6 34+0	+2	4 20+1	-0	-1	-6	-12		6 38+1	5 34-1	4 35+1		5 12-0	-1	9 -0									
QQTT	900	4-6		30+1	[illegible]	28+1	5 36+5	29+5	+4	+5	4 25+3	+4	-4	-6		7 25+5	6 32+5	5 31-2		6 7-6	9 19+0	+0									
QQ	950	6		19	11	21	33	26	-	-	25	-	-	6		27	25	33		9	19	-									
QQTrTr	Boden	6-5		18+4	10+0	29+5	35+7	23+7	+7	23 +6	26+5	23+6	-1	7-3		10-0	29+6	26+3		10-1	18+5	+4									
HaHaHa	41	-		(2130)	(2092)	-	-	-	-	(2113)	-	-	-	-		-	-	-		-		(2110)									
HaHaHa	96	-		1596	1578	-	(1594)	-	-	1628	(1595)	-	-	-		(1600)	1599	1596		1588	(1585)	1589									
HaHaHa	225	-		1068	1066	-	1099	1092	1095	1095	1082	-	-	1047		1058	1078	1080		1059	1090	1092									
HaHaHa	300	-		888	885	895	895	551	905	904	902	(899)	585	896		908	901	901		881	892	892									
HaHaHa	400	670		695	694	703	707	707	714	711	701	707	699	682		716	710	711		695	701	702									
HaHaHa	500	517		537	537	544	550	551	556	553	551	551	544	531		558	555	554		541	544	545									
HaHaHa	600	352		403	404	409	415	416	420	418	418	417	412	413		423	419	420		410	411	412									
HaHaHa	700	273		287	289	293	298	299	302	300	301	300	297	292		306	302	304		295	295	296									
HaHaHa	800	172		185	187	190	194	195	193	196	198	197	195	192		201	198	200		194	192	193									
HaHaHa	900	82		93	96	98	100	101	104	103	105	104	104	[illegible]		108	105	106		104	100	100									
HaHaHa	1000	2.5		8.7	13.6	13.6	15.4	16.7	19.4	18.2	19.7	19.6	21.8	20.7		23.8	19.1	20.6		22.0	15.9	16.8									
HrHr	41/96	-		(534)	(514)	-	-	-	-	(505)	-	-	-	-		-	-	-		-	-	(521)									
HrHr	96/225	-		528	517	-	(512)	-	-	533	(511)	-	-			(516)	520	516		529	(518)	518									
HrHr	225/500	-		531	504	-	529	522	530	532	531	-	-	516		530	524	527		518	527	527									
HrHr	500/1000	517		528	525	530	534	534	536	535	531	532	532	512		534	534	533		519	528	528									
$P_1P_1TTU_1$	Markante Punkte	-		-	-	27561	-	-	-	-	-		-	-		-	-	-		-	-	-									
		-		-	-	46752	-	-	-	04541	-			-		-	-	-		-	13581	-									
		-		07551	-	57681	-	-	16641	09641	12661	-		-		-	-	-		-	15601	07601									
		-		14551	-	65601	-	-	27551	12551	14601	-	30541	-		-	-	-		-	20611	11571									
		-		18591	07621	68595	14611	-	34921	14581	19701	-	35921	17621		39863	10581	-		-	22641	13591									
		-		20641	08631	76541	20721	19611	59641	33661	34911	-	36951	19681		44793	12561	-		-	45701	14591									
		-		22647	09611	78541	24611	25651	71421	22681	58669	-	43841	20631		64553	17601	09591		01561	48751	17621									
		49821		27541	15601	82518	43807	45791	72531	29511	63618	-	56611	34961		68543	20511	15591		17651	53701	20691									
		66640		55603	25611	85519	55667	55660	83041	58657	86021	33951	74591	49671		74513	25591	49691		24651	33624	46771									
		43560		57675	41811	91048	88047	68559	88041	71039	93019	66561	83551	52631		84007	35568	21631		35975	65611	65619									
		94550		95048	47600	94051	97078	98060	92021	92031	95087	11661	85561	57535		95079	84001	84044		88586	86511	87019									
		99530		00054	99000	01460	03088	01099	01179	02104	07116	01109	03047	43011		99540	01140	99135		03037	01060	02040									

Höhenwinde

gg = Datum
GzGz = Uhrzeit (D. G. Z.)

Pi = Art der Messung C = Wolkenart Ep = Durchführung der Messung HgHg = Gipfelhöhe PiPi = Art der Messung

HpHp = Mittlere Höhe über NN
DpDp = Windrichtung (N = 36)
Vp = Windgeschwindigkeit in Stufen für je 10 km

Ort	Bardufoss 759	Ona 019	Bodö 010	Bodö 010	Drontheim 017	Drontheim 017	Bergen 022	Bergen 022	Kristiansand 032	Kristiansand 032	Fornebu 039	Fornebu 039	Helsingør 519	Helsingør 519	Kopenhagen 181	Kopenhagen 131	Hanstholm 183	Blaavandshuk 184	Blaavandshuk 184	Leeuwarden 010	Leeuwarden 010	Helder 291	Amsterdam 296	Travemünde 130	Emden 154	Emden 154	Wunstorf 176	Wunstorf 176	Unterlüß 181	Unterlüß 181	Emden 154	Rotterdam 296	Lippspringe 080	
ggGzGz		20 06			20 06	19 17	20 05	19 17	19 17	20 06			19 17	20 06	20 06	19 17	19 16	20 05	19 14	20 04	20 05	20 06	20 05	19 14	20 05	19 16	20 05	19 16	20 06	19 15	19 13	19 17	19 14	19
Pi C Ep HgHg oder PiPi	-	80674			-	20220	01186	77	70284	70886			77	77	88	88	88	-	80283	28816	44	88	44	26512	66	77	77	84707	-	77	-	44	24526	30
HpHp DpDp vp 27 km																																		
21 ..																																		
16 ..																																		
13 ..								17.0 27 140																	12.7 25 130									
11 ..						27 100		9.3 27 160					10.7 31 160		26 90	29 90	10.8 28 130								24 100		8.9 29 100	10.4 32 90			30 100			
9 ..					8.4 25 80	26 90		8.3 26 140	8.2 29 130	8.3 17 90			31 120		25 80	31 100	20 180	20 130							25 140	28 80	8.8 29 100	30 70			30 70			
7 ..		4.7 23 60			25 80	26 70	20 90	25 110	28 70	18 170			30 80	24 80	25 80	30 80	29 80	20 150				6.5 27 50			25 150	28 60	25 100	29 70		31 70	30 70			
5.5 ..		23 60			24 50	25 70	20 90	24 80	28 70	20 90			29 70	24 80	24 80	29 70	27 80	23 140	7.2 29 80			27 60			25 130	28 60	25 100	28 60	25 110	30 60	28 60			
4 ..		23 50			22 40	25 60	20 90	24 50	27 50	23 70			27 60	24 70	24 80	28 60	26 50	22 100	27 70			27 50			25 120	27 60	25 100	28 60	24 110	29 50	27 70			
3 ..		23 40			21 30	26 40	20 90	24 40	26 40	20 50			27 50	25 70	24 70	27 70	26 50	22 100	26 70			27 50			25 90	26 50	25 90	27 60	25 110	28 50	26 60			
2 ..		21 40			18 20	26 40	20 80	22 30	25 30	20 40			26 50	25 70	24 70	27 50	26 40	22 110	26 60		28 110	25 50	1.7 28 70		27 100	25 50	25 110	26 50	27 100	27 50	26 50		27 60	
1.5 ..		15 50			18 20	26 40	19 70	20 60	24 40	22 60			25 40	24 80	26 70	25 40	26 40	23 110	26 60	23 60	28 110	25 60	28 60	0.8 24 60	28 90	24 50	25 90	25 50	26 90	25 60	25 60	25 60	20 40	
0.8 ..		13 60			18 20	26 30	19 60	49 60	02 40	23 20			23 30	23 50	24 60	23 40	24 30	23 90	25 40	23 80	27 120	25 60	28 70	0.3 24 30	28 90	24 30	25 80	24 30	26 80	25 40	25 60	25 70	24 30	
0.3 ..		12 40			18 10	26 20	18 60	49 40	04 05	24 80			22 30	22 40	23 40	22 30	22 30	0.0 22 40	24 30	23 60	26 110	23 50	27 70	0.0 24 20	26 80	23 00	24 60	23 40	26 60	24 40	24 40	24 50	25 20	

Ort	Hamburg 400	Warnemünde 406	Helgoland 465	Güstrow 2?1	Helgoland 465	Westerland 4??	Brüsterort 305	Brüsterort 305	Pillau 310	Heiligenbeil 312	Gerdauen 319	Gerdauen 319	Danzig 405	[illegible] 559	Gotenhafen 550	Libau 471	52N 05E	53N 06E	Roggenfeld 061	Nürburg 041	Leeuwarden	Kassel 351	Gießen 363	Gießen 363	Köln 436	Essen 437	Siegen 020	Siegen 020	Staaken 207	Straus. 230	Guben 231	Stargard 249	Stargard 249
ggGzGz	20 05		19 13	20 08	19 13	20 05			19 16					19 16	20 04	20 05	20 04	20 06	20 05		19 17						19 47	20 05					
Pi C Ep HgHg oder PiPi	81790		83726	44	21004	81712			22982					77	77	80160	-	-	99		99						24231	44					
HpHp DpDp vp 27 km																																	
21 ..																																	
16 ..																																	
13 ..			12.4 30 100						12.6 32 90																								
11 ..			29 100			23 50			33 100										27 160														
9 ..	8.5 24 120		28 80	26 80		23 110			33 100										8.0 27 140														
7 ..	24 110		28 70	25 70		23 100			34 80					33 80	31 60				26 120														
5.5 ..	24 [illegible]		28 60	25 70		23 90			34 70					33 50	30 70		25 90		26 130														
4 ..	24 100		27 90	25 60		23 80			34 50					34 60	30 60	29 60	25 90		26 140														
3 ..	24 140		26 60	25 70		22 70			33 40					33 50	27 60	26 50	26 90		26 130		27 50												
2 ..	24 80		25 60	24 60		23 70		30 30	27 10					-	24 50	24 50	27 80	23 70	26 100		26 50						27 50	4.3 25 50					
1.5 ..	-		25 60	8.1 24 60		22 100		27 20	28 20					-	26 40	20 50	27 80	28 60	27 90		24 60						26 30	26 80					
0.8 ..	25 80		-	25 70		24 100		27 20	23 10					-	24 40	22 50	27 80	29 50	26 100		23 60						21 20	25 60					
0.3 ..	0.0 23 40		24 70	24 50	24 60	25 80		19 10	20 10					-	-	19 80	26 40	26 40	26 70		23 50						20 20	0.4 23 60					

...rden ab 1.1.1940 bis auf
...uppe verbreiteten Analyse
... vom 21.12.1939).

Wetterlage von heute morgen: Dienstag, den 20. März 1945. Seite 3



Wetterübersicht Dienstag, den 20. März 1945

An der Nordseite der ausgedehnten Hochdruckzone, die sich aus dem Raum südlich der Bermudas anscheinend über die Rossbreiten nach dem Mittelmeer erstreckt, hat die vor einigen Tagen in Gang gekommene lebhafte Störungstätigkeit einen Höhenpunkt erreicht und greift jetzt wieder stärker auf den europäischen Kontinent über. Nachdem der alte arktische Kaltluftausbruch, der hier die Störungstätigkeit zum Erlahmen brachte, mehr und mehr in den Kontinent abwanderte, steht nun neuerdings arktische Kaltluft aus dem grönländischen Raum zum Vorstoß nach Süden und Südosten bereit. Mit einem ersten Schwall hat sie schon in die neue subtropische Störungsreihe eingegriffen und zur Bildung eines Sturmtiefs geführt, das inzwischen über dem südlichen Norwegen angelangt ist.

Unter dem Einfluß dieser starken Entwicklung beginnen die bisher in den skandinavischen Raum eingedrungenen Störungsfronten, deren Wolkenfelder und Niederschlagsgebiete schon teilweise ineinander übergegangen sind, zu zerfallen. Im großen gesehen treten sie als einzelne, nun allmählich verflachende Warmluftschübe in Erscheinung. So hat sich über Nordnorwegen die maritime Luft gegen die alte arktische Kaltluft bis zum Boden durchgesetzt, dabei kräftige Erwärmung, teilweise um 10°, verursachend. Aber auch im übrigen Norwegen sind die Temperaturen meist noch angestiegen. Nur über dem Süden macht sich in der oberen Troposphäre gegenüber gestern nachmittag geringe Abkühlung bemerkbar. Im Reichsgebiet nimmt die Wetterwirksamkeit der Fronten unter zunehmendem Hochdruckeinfluß südwärts rasch ab. Hier ist im Warmsektor nur noch geringe troposphärische Erwärmung eingetreten, während weiter östlich, wo die arktische Kaltluft hinweggeräumt wurde, stärkerer Temperaturanstieg festzustellen ist.

Westlich der Kaltfront, die über Holland Abkühlung von durchschnittlich 4° brachte, setzt im Bereich eines ostwärts wandernden, im wesentlichen kalten Zwischenhochs rasches Absinken ein, wie aus der über Holland oberhalb 3000m anzutreffenden geringen Feuchte zu schließen ist. Nach den augenblicklichen Druckänderungen ist die Ausbildung eines nennenswerten Trages nicht zu erwarten, sodaß der Zwischenhocheinfluß rasch auf den west- und mitteleuropäischen Festlandsraum übergreifen kann. Die rasche Entwicklung, die seit gestern eingetreten ist, und die Wettererscheinungen, die sie begleiten, lassen erwarten, daß die zyklonale Tätigkeit an der in der Höhenströmung sehr deutlichen atlantischen Frontalzone weiter anhalten wird. So wird die Störung, die im Seeraum zwischen Azoren und Südgrönland anzunehmen ist, rasch ostwärts ziehen, wobei ihre Fronten bereits morgen Westeuropa überqueren.

gez. Schäfer, Zentrale Wetterdienstgruppe.

Ausland: Bodenstationen / Küstenorte o	Höhe m	JJJ	Gestern 14 Uhr CG	wwVhN	DDFWN	PPPTT	UC app	Gestern 19 Uhr CG	wwVhN	DDFWN	PPPTT	UC app	RRTTE	Heute 2 Uhr CG	wwVhN	DDFWN	PPPTT	UC app	Heute 8 Uhr CG	wwVhN	DDFWN	PPPTT	UC app	RRTTE
Ingoy o	4	005																						
Tromso o	102	008	?X	87348	18516	41453	X?22												5?	02465	10476	88441	123..	0597..
Bodö o	17	010	5X	70438	06675	05051	0X144	5X	22848	XXX78	30200	0X813	07039	5X	25844	30387	11704	8X802	50	62548	22248	94303	00707	–
Nordöyan o	37	014	62	64766	20668	07004	8X809	62	04655	20602	05304	8X605	01304						09	03990	09528	92603	87823	9329..
Drontheim o	64	017	5X	62648	24168	09803	8X807	5X	03755	00028	07403	9X805	97034	02	03798	00028	01901	8X915	16	02742	55602	21307	81319	–
Krakenes o	41	021																	52	64659	18568	84806	XX809	–
Utsira o	56	028	5X	59429	14768	12105	9X873	5X	08138	14666	38505	7X714	81441											
Lister o	9	030						XX	46309	68664	12504	0X709	03434						5X	44453	28768	15605	3X503	16541
Färder o	9	036	5X	63638	16358	18004	3X610	XX	57209	16259	14504	0X406	02227						5X	54613	16568	13804	0X436	[illegible]
Aarhus o	47	180	5X	33438	16368	21865	0X804	5X	05439	22328	11707	7X804	–	5X	51546	18458	12006	0X846	5X	53538	53658	04308	3X?26	[illegible]
Kopenhagen o	1	181	5X	62428	14548	21704	0X607	XX	57209	18469	11805	7X809	02121	XX	57069	18459	14505	0X847	5X	62318	18768	06205	0X?1?	[illegible]
Skagen o	3	182	5X	05?28	16328	18704	1X809	XX	44409	8249	15334	7X 307	–	X?					6X	64638	16548	96505	[illegible]	[illegible]
Hanstholm o	46	183	5X	62438	16267	1780	4X507	5X	05438	22228	45806	0X603	–						4X	63438	23668	[illegible]	7X?2	
Hammershus o	77	185	5X	43209	14449	28603	0X404												6X	61628	20568	10705	[illegible]	[illegible]
Helder o	6	291	5X	05676	16306	22308	8X802	5X	05542	18627	11707	9X807	00940	6X	64935	18768	13208	0X9??	08	44780	53760	47207	063..	[illegible]
De Bilt	12	293	57	05752	19528	245XX	67006	54	05764	22228	21141	74927	–	5X	03755	20568	16144	7X741	54	02702	22525	20708	[illegible]	–
Mailand	119	302	03	02838	36107	30715	80505							08	05690	32206	3160X	70302	00	13390	00060	33105	30312	06040
Genua o	2	305	20	05755	16305	32015	76901							5X	05755	04125	32811	8X902	5X	05157	14027	31941	8X403	00400
Venedig o	10	312	01	01444	03821	30415	74805							00	05690	02200	30209	90300	57	05143	32220	30807	90201	00070
S. Sebastián	258	350						00	05390	10300	2X216	40602	00270											
Gijón	13	351						4X	08448	03028	28312	7X204	00640											
Madrid	667	353	00	05790	10200	26X47	40907	00	00840	14300	XXX46	40406	00190	00	00790	08300	10909	60304	00	04690	04300	34300	60307	00080
Sevilla	7	354	80	04873	08443	26722	20904	50	00841	00010	24224	30402	00240	00	00790	00060	28341	80303	00	03790	37548	28443	77404	00090
Almeria o	65	355	20	02752	08414	27849	25705	40	04841	08443	24947	62604	00380	00	01843	32402	28216	3X705	19	04851	10343	28619	55408	00280
Mahon	40	357	84	02754	05414	20715	90301																	
Barcelona o	42	358	20	00410	12200	31517	50305	00	00890	10100	30944	70400	00170											
Valencia o	18	359						00	05190	00000	32443	80401	00370											
La Coruña o	57	362	50	04305	32195	24114	80300							00	05790	00014	30040	04401	00	03390	00013	36602	04303	00370
Tetuan	85	026	80	03747	37528	27946	70903	80	44748	39928	26749	90403	97180											
Funchal o	110	395																						
Teneriffa o	37	400						40	02943	32246	22048	40300	03280						50	04853	00013	22516	50200	00012
V. Cisneros	6	404																						
Budapest	130	541																						
Canea	63	737																						
Bergstationen:	Höhe m	JJJ	CG	wwVhN	DDFWN	PPPTT	UC app	CG	wwVhN	DDFWN	PPPTT	UC app	$R_2R_2T_xT_xE$	CG	wwVhN	DDFWN	PPPTT	UC app	CG	wwVhN	DDFWN	PPPTT	UC app	$R_1R_1T_nT_nE$
Fanaraken	2072	024	XX	13009	22349	80855	0X003																	
Svandals Flona	1065	026	2X	83448	33528	90952	8X807	02	83438	12389	27853	5X802	04897						02	74338	08288	14655	9X815	04599

Wolkenzugmessungen

yy — Datum
GzGz — Uhrzeit (D.G.Z.)

HuHu = Höhe über NN
DpDp = Windrichtung (N = 36)
vp — Windgeschwindigkeit in Stufen für je 10 km/

Ort																
yyGzGz																
HuHu																
DpDp vp																

Höhenwinde

yy — Datum
GzGz — Uhrzeit (D.G.Z.)

Pi — Art der Messung C — Wolkenart Ep — Durchführung der Messung HgHg — Gipfelhöhe PiPi — Art der Messung

HpHp = Mittlere Höhe über NN
DpDp = Windrichtung (N = 36)
Vp — Windgeschwindigkeit in Stufen für je 10 km/

HpHp DpDp vp

Ort	Märk. Friedland 358	Nest 266	Nest 266	Kolberg 294	[illegible] 155	Magdeburg 408	Lindenberg 425	Berlin 440	Berlin 440	Schkeuditz 449	Stolp 459	Mockau 420	Nordhausen 636	Erfurt 646	Erfurt 646	Tschenstochau 132	Breslau 411	Gleiwitz 454	Ancona 304	Pola 713	53 N 16 E	52 N 16 E	55 N 19 E	52 N 05 E	53 N 14 E	52 N 15 E	52 N 06 E	53 N 06 E	München 414	Stuttgart 443	Freiburg 580	Freiburg 580	Schweinfurt 702	Neuburg 74?
yyGzGz					20 05							20 05		19 47	20 05				19 49	19 46	19 12	19 17	19 12	19 09	19 17	19 17	19 13	19 17	15 12		20 05			
Pi C Ep HgHg oder PiPi					88							84136		44	44				03020	22464	–	–	–	43	–	–	44	–	21529		88			
27 km																																		
21 ..																																		
16 ..																																		
13 ..												14.8 28 20																						
11 ..												28 80																						
9 ..												28 70		33 50					5.3 04 40						34 90	3.5 33 90	28 70				3.5 34 40			
7 ..					6.7 27 60							27 70		29 60	26 90				4.6 04 30				34 30		33 80	32 80	28 60				34 40			
5.3 ..					27 60							27 70		30 70	2? 100				3.3 02 30	04 40			35 70	4.5 27 80	32 70	32 60	28 60				34 30			
4 ..					27 60							27 70		31 50	4.3 21 90				2.8 35 30	01 50		26 70	35 80	27 10	32 50	22 50	27 40				34 40			
3 ..					26 60							27 60		31 50	29 60				2.3 31 20	36 30	2.9 26 80	26 50	35 60	27 10	28 40	32 40	26 40	2.4 25 30			34 30			
2 ..					25 60							27 80		30 40	28 70				1.8 29 30	33 30	25 50	25 50	35 50	24 40	28 50	20 30	25 50	25 60	25 40		32 70			
1.3 ..					25 60							1.3 27 70		27 30	28 80				23 20	31 10	25 60	25 30	34 40	25 60	26 30	29 30	25 50	24 50	28 20		–			
0.8 ..					25 50							0.6 27 70		29 30	27 70				18 05	28 40	23 50	24 50	33 20	25 50	25 30	27 30	24 40	22 40	24 20		–			
0.3 ..					23 50							0.2 27 60		22 20	24 30				–	25 40	23 40	23 40	35 30	24 30	24 20	3.0 25 20	23 10	23 30	3.4 25 40		–			

Ort	Feuchtwangen 742	Fürstenfeldbr. 758	[illegible] 962	[illegible] 715	Holzkirchen 783	[illegible] 564	[illegible] 760	Wien 501	Klagenfurt 502	Klagenfurt 502	Varna 30?	Pilsen 666	Prag 667	Brünn 675	Preßburg 680	Torino 203	Bolzano 309	Bologna 293	Parma 796	Ferrara 796	Mailand 302	Mailand 302	Monte [illegible]	Venedig 312	Venedig 312	[illegible] 721	52 N 14 E	57 N 21 E	55 N 07 E	51 N 16 E	57 N 21 E	51 N 12 E	[illegible] 46 E	[illegible] 15
yyGzGz	20 02	20 07	20 01	19 11	19 19	19 17	20 05	20 05	20 05		20 07	20 05				19 07	20 05	20 03	20 06	20 05	20 06	20 05	20 07	19 46	20 05	20 01	20 07	20 03	20 04	20 05	20 20	20 20	20 00	19
Pi C Ep HgHg oder PiPi	21879	[illegible]	–	[illegible]	29119	–	84710	88	77		26180	83				04107	21543	21870	81535	24259	21855	44	21992	44	77	84195	–	–	–	–	–	–	–	–
27 km																																		
21 ..																																		
16 ..																																		
13 ..																10.3 35 50																		
11 ..							30 60									9.0 35 40											28 40							
9 ..							30 60	13.5 39 74								8.0 32 30						7.6 33 40	7.6 34 30	34 40			28 60	34 40	32 40	33 40		32 70		
7 ..							30 60	34 70			33 40	30 40				5.7 32 30		4.5 34 50				7.6 34 30	32 30	36 50	7.6 36 40		28 60	34 20	32 40	32 50	6.0 30 50	32 40		22
5.3 ..		29 40		34 40	4.7 24 40		31 60	33 60			33 30	34 30				4.6 34 30		35 40	3.3 35 30	4.8 35 40	34 30	33 40	34 30	35 50	34 40		28 40	30 40	30 40	30 40	30 40	30 50		23
4 ..		28 40		34 50	02 40	3.0 29 60	30 40	32 60	31 30		34 20	30 30				3.2 33 30	3.8 32 40	35 30	2.8 33 20	35 30	35 30	32 30	34 40	0? 30	34 40	35 30	28 20	29 50	29 50	30 40	29 40	30 40		27
3 ..	2.7 27 50	22 40		34 40	01 30	29 70	28 70	32 50	34 20		36 40	29 70				2.4 30 20	32 20	35 30	3.3 34 20	35 30	35 30	34 30	34 30	34 30	33 40	35 30	28 30	–	27 20	29 40	28 40	27 30		25
2 ..	27 50	28 70		20 40	34 30	29 70	28 60	2.7 34 30	34 70		24 40	28 60				1.9 25 40	29 20	33 40	1.8 29 40	34 30	4.8 32 10	3.3 27 30	27 05	30 40	28 70	34 40	26 40	25 50	24 50	27 30	25 70	3.3 27 20	2.2 21 40	25
1.3 ..	27 60	28 60	2? 70	24 30	28 20	29 70	27 70	–	33 40		21 40	27 60				C	01 10	03 40	29 30	05 40	32 10	34 05	–	27 30	22 40	28 40	35 30	23 40	22 40	26 50	22 40	22 40	–	24
0.8 ..	27 40	26 40	25 40	26 30	25 30	31 60	27 30	29 30	C		25 40	–				0.8 C	03 10	30 40	28 10	29 05	29 05	25 40	–	22 30	46 40	27 40	26 40	22 40	21 40	29 50	26 40	21 10	–	23
0.3 ..	0.5 27	6.6 33 50	5.5 26 40	3.2 24 30	3? 10	22 30	1.6 21 05	–	C		20 40	–				C	3.4 35 [illegible]	29 40	30 10	30 20	25 10	20 30	–	26 40	[illegible]	34 [illegible]	[illegible]	[illegible]	22 70	20 40	30 40	20 30	21 10	25

Täglicher Wetterbericht

des Deutschen Reichswetterdienstes
Herausgegeben von der Deutschen Seewarte
Verlagsort Hamburg

Jahrgang: 70 Nr. 80 — Mittwoch, den 21. März 1945

Erläuterung: Die Beobachtungen sind sämtlich in der Form der 1935 in Warschau beschlossenen Einheitsschlüssel wiedergegeben. Kurze Erläuterungen zu den einzelnen Ziffern werden zu Beginn jedes Vierteljahres beigegeben. Ausführlich finden sie sich in „Anweisung zur Verzifferung von Wettermeldungen", herausgegeben vom Reichsluftfahrtministerium. Alle Zeitangaben in DGZ.

Deutschland

Stationen:	Höhe m	JJ	Gestern 14 Uhr CC	wwVhN	DDFWN	PPPTT	UC,app	Gestern 19 Uhr CC	wwVhN	DDFWN	PPPTT	UC,app	RR	Heute 2 Uhr CC	wwVhN	DDFWN	PPPTT	UC,app	Heute 8 Uhr CC	wwVhN	DDFWN	PPPTT	UC,app	RR
burg Fu.	18	403	20	02855	55726	18541	61209	50	01764	55624	17998	70209	00120	50	02770	22524	19700	00602	5X	05648	22624	19707	00605	00060
burg/Fgh.	41	400	5X	02737	57827	14708	72241	50	05734	57824	16006	80209	00060						50	01751	22049	19406	10601	00630
	28	460	20	02847	53827	15909	70344	5X	05646	55826	16307	80303	00096	30	01755	20603	16905	90904	30	05743	55604	16406	50307	00054
ünde	1	406	20	04854	55724	14910	60107	50	02745	55606	17307	72203	03471	20	05640	55724	16506	60200	54	05653	57124	15506	15012	0036
	1	464	50	15644	57625	12207	80208							90	00790	55700	13505	90400	54	00744	55705	10715	40754	
erland	18	461	00	01790	57722	13806	80340	00	05790	57701	15206	84306	00070	00	05790	57708	15903	90204	50	05653	57649	17115	91203	00040
gland	50	465	00	05790	53704	16006	83204							5X	02867	24427	18405	85901	04	05732	24704	19105	72603	00030
	6	401	00	05778	55604	20309	85307	50	05642	57624	21408	96103	00360	50	05664	22504	22507	90004	04	05642	22402	23007	93203	00100
	4	442	20	02854	57725	20802	60307	20	01753	24524	24405	65402	00130	57	02764	22627	22107	84004	04	02745	24324	22306	93303	00260
horn	22	402																	00	01690	24302	25305	92303	00040
ald	178	187						40	02663	24426	22701	56304	00420											
nover	51	421	20	14855	57525	24411	60105	40	02652	26424	22746	60307	00430	5X	02873	24425	23907	7X307	50	05752	24425	23802	88305	00070
ldsburg	45	408	20	14854	55564	20915	42304	24	02753	57524	22210	50204	01450						5X	05155	55527	22608	72402	97069
en	123	437						40	05446	22326	26109	46307	—											
	48	436																						
hen	202	407																						
	265	049																						
el	269	351	10	04963	26683	23442	54206	10	01862	26603	24409	62307	00130	50	02773	24445	26306	70230	04	02774	22424	24405	70203	00030
kfurt/M.	111	412	14	23804	22428	22215	47401																	
brücken	189	441																						
nberg	315	426						04	05793	22124	25042	15304	00150											
enbad	538	516																						
lsburg	151	219																						
lingen	427	443						50	02869	28826	23012	51303	00166						54	08454	05404	32406	00305	00030
dichshf.	400	444	05	02890	16427	29043	58704							04	03898	32128	30408	7X202						
chen	528	414	04	02863	24526	26206	36404							54	05773	24424	24408	70201						
bruck	573	507	00	02840	20605	25915	26403							5X	05678	04228	36503	7X306						
ünde	3	455	50	02845	55627	14711	50210												54	02569	55524	15506	24405	00023
in	1	404	20	14855	59665	—	—												50	02704	24421	—		—
	70	450	54	02844	66684	17112	15912	40	14853	57625	18315	59305	09420	5X	14858	54628	19405	6X704	5X	03633	26527	5X506	22402	00051
in	48	440	20	02844	55626	17113	41202	54	02854	20425	20711	56205	00440	5X	02765	57545	21107	70901	5X	03755	23727	21305	23506	00060
kedudtz	131	449	10	02853	57724	21813	51102	44	05755	24445	22210	70474	00430	50	05753	20445	22407	75202	57	05663	20672	23706	5X406	00050
rt	320	446	20	02854	56626	23113	46103							07	02792	22424	23906	76901	54	05762	20424	26605	70303	00040
sden	230	410	07	02764	59627	21302	46303							57	01762	22203	23807	60303	07	05695	22516	24304	74501	00050
uen	449	456																						
g	363	669						54	02853	22624	24610	62202	00733	07	02894	22525	25405	72203	54	03773	22627	25607	70200	00030
weis	408	670												04	03894	28328	26407	77092	04	05590	24325	27905	46202	00010
itz	269	676						57	02744	00026	23311	64307	00106	04	05692	24304	29306	75202						
seu	302	865																	5X	46002	00445	30301	03704	—
lsburg	434	503	14	05843	26525	25618	32646							57	03774	22427	29601	75304						
en	157	501																	06	05696	26203	26203	73203	00580
	334	505												57	05665	26426	27404	90403	54	05734	00026	26204	73303	00010
genfurt	449	502												07	26685	00025	24552	40903	55	05634	00025	25003	51903	00734
penwalde	7	429																						
rzig	15	405						40	04853	55623	12708	60203	—						5X	02755	57726	15306	72706	—
ngsberg	20	422	9X	04645	18XXX	XXXXX	88XXX																	
mel	3	447																						
ben	47	551																						
sen	99	552																						
ürnberg/Schl.	148	420																						
slau	117	411						44	04772	24323	20711	70404	—	56	02776	24426	27608	—	55	02773	22405	24806	70102	—
lwitz	255	454																						
rschau	107	556																						
ilystok	135	555																						
zmannstadt	176	557																						
lin	203	559																						
nkau	216	561																						
emberg	330	571																						

Bergstationen:	Höhe m	JJ	CC	wwVhN	DDFWN	PPPTT	UC,app	CC	wwVhN	DDFWN	PPPTT	UC,app	R,R,T,T,E	CC	wwVhN	DDFWN	PPPTT	UC,app	CC	wwVhN	DDFWN	PPPTT	UC,app	R,R,T,T,E
onnblick	3106	503												07	02952	26426	01758	46402						
ugspitze	2962	416	07	02994	24426	15553	66305							XX	46409	26424	24577	[illegible]						
rbelzkogel	2397	506																	54	02833	22525	04459	04704	
chneekoepe	1802	428																						
uarkogel	1577	862																	5X	03675	24526	12701	7X402	
ldberg/Sch.	1493	427						57	03832	22725	07904	7X202	00059											
eröckl	1446	511												50	02674	30425	04703	70304	74	02832	30426	12203	79302	—
ünzer	1214	519																						
ichtelberg	1213	419	54	03745	57726	—	—																	
ärnisgrinde	1166	561																	XX	46003	22445	08512	0X303	00034
ocken	1141	418	20	02934	57854	88303	64403																	
asserkuppe	923	423	5X	05648	22628	16206	5X305	70	03652	24525	72202	7X302		50	05538	26426	47603	70302	XX	46065	24444	173 0	0X304	—
nalsberg	915	445	50	02845	57427	13307	67208							54	05743	57825	14202	82203	57	05754	51446	14301	83401	00007
ähler Asten	840	417												5X	02766	26426	23601	8X304	XX	46109	24529	23650	0X201	60544
ldberg/Ts.	801	424																						
ilmitt	673	397	74	02843	57724	16008	96204																	

Berichtigungen

Sämtliche Karten des „Tägl
weiteres nach der von der Z
gezeichnet. (Erlaß RLM, L

Wetterlage von gestern: Dienstag, 20. März 1945

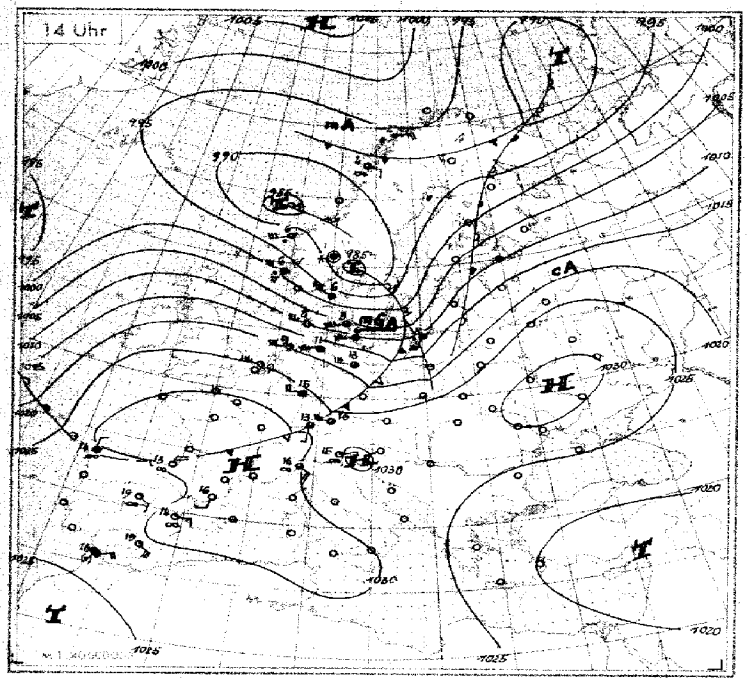

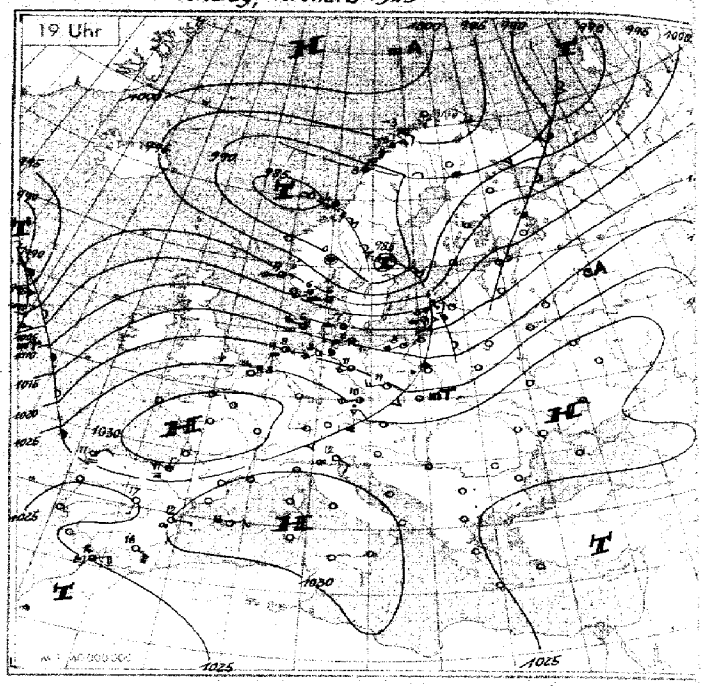

Wetterlage von heute nacht: Mittwoch, 21. März 1945

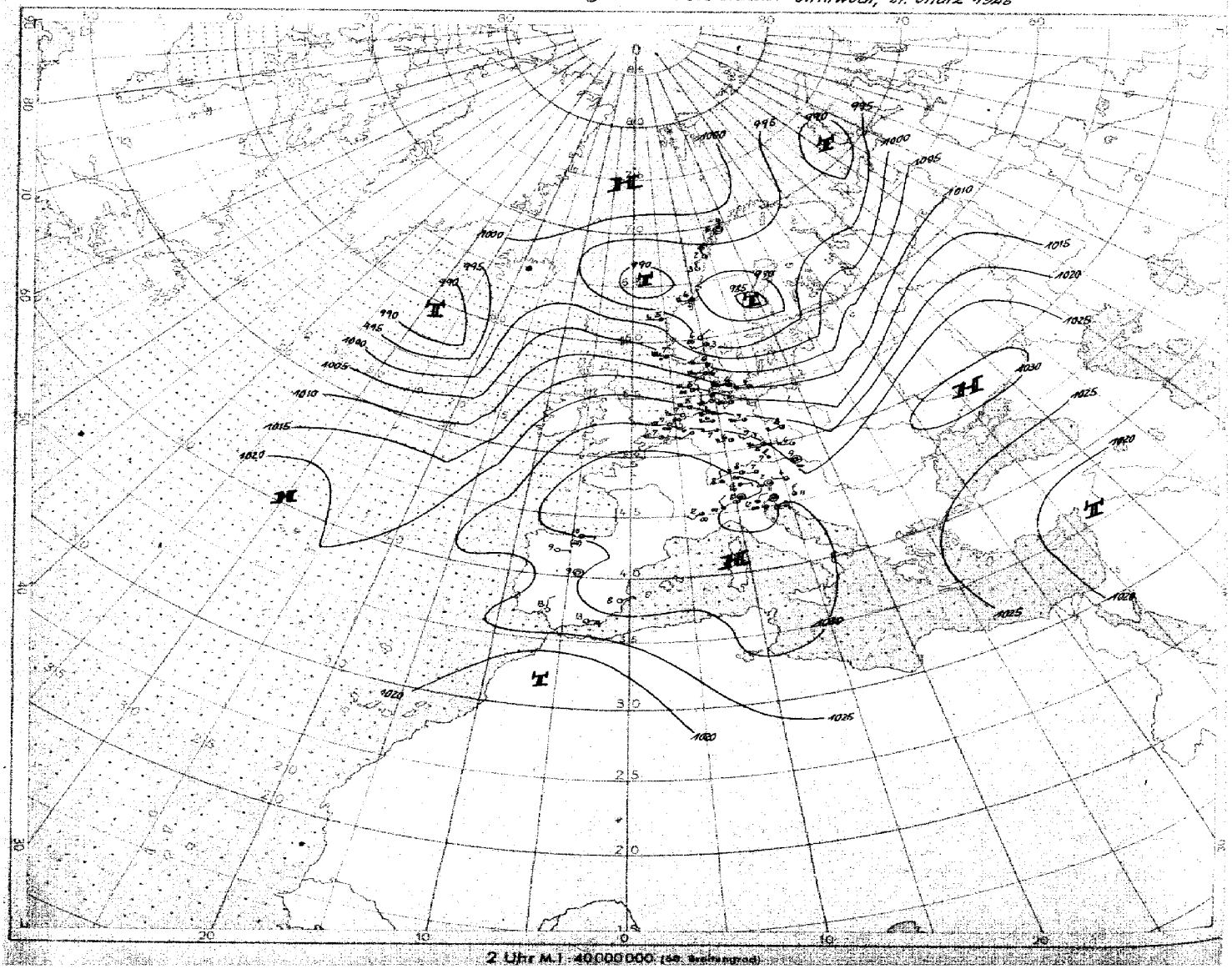

7.80

Höhen-Aufstiege

1. Teil

Mittwoch den 21. März 1945

Seite 5

heute

yy = Datum
GG = Uhrzeit (D.G.Z.)

Schlüssel: Kenngruppe: IIiGG HaHaEaTtTt | O1Q2O3O4E6 s1 s2 s3 GG | Q L L L L g g g G G | Ha Ha Ha Hr Hr Hr Hr Hr Hr Z
Hauptisobarenflächen: Ha Ha Ta Ta Ua Ha Ha Ta Ta Ua Ha Ha Ta Ta Ua ... Ha Ha Ta Ta Ua Ha Ha Ta Ta Ua Ha Ha Ta Ta Ua H H T T U
Markante Punkte: P P TT U P P TT U ...
Pseudopot. Temperatur: 9 Q Q Q Q Q Q Q Q Q Q Q Q Q Q IIIPiPi

	Ort (Kennziffer, Höhe)	Bardofoß 939	Bodø 312 5 m	Drontheim 017 53 m	Bergen 022 35 m	Kristiansand 032 21 m	Kjeller 041 188 m	Hanstholm 183 29 m	Blaavandshuk 184 15 m	Leeuwarden 010 2 m	Helder 271 52 m	Emden 154 2 m	Helgoland 465 42 m	Unterlüß 181 94 m	Swinemünde 456 10 m	Gustow 211
	yy GG	21 05	21 05	21 05	21 05	21 05	21 04		21 05	21 05	21 04			21 04	21 05	21 05
TT	41	-	-	-	-	-	-		-	-	-			-	-	-
TT	96	-	-	-	-	-	-		-	-	-			-	-	-
TT	225	-	-66	-	-58	-59	-55		-65	-	-59			-57	-52	-
TT	300	-57	-57	5-55	-60	-52	-43		-54	-49	-47			-50	-51	-52
TT	400	8-44	-42	4-39	8-37	-39	-37		-34	-34	4-32			-35	-37	-37
TT	500	8 21-32	5 24-3	4 55-25	6 29-27	33-27	8 23-[illegible]		24-24	-20	-			39-28	6 28-30	7 30-26
TT	600	9 26-25	8 19-22	8 27-16	27-17	26-16	8 23-20		7 20-15	-13	-13			8 35-14	7 22-20	25-17
TT	700	8 15-19	0 18-15	5 24-[illegible]	-10	-7	8 20-13		9 24-9	-7	-7			27-8	20-13	7 20-11
TT	800	8 5-18	0 24-9	-6	26-5	23-3	6 18-5		9 20-6	-7	7 16-3			-5	20-5	8 18-4
TT	900	8 2-20	0 22-4	-2	9 23+1	20+1	20+8		9 20+1	+1	7 20+3			9 21+1	19+0	7 19-0
	950	2	11	17	20	26	16		20	8	12			20	18	16
TtTt	Boden	2-6	10-1	16+3	20+5	19+4	14-1		17+3	16+4	17+4			19+4	16+3	19+5
HHH	41	-	-	-	-	-	-		-	-	-			-	-	-
HHH	96	-	-	-	-	(1592)	-		(1599)	-	-			-	-	-
HHH	225	-	1019	(1033)	1051	1049	1040		1061	-	1084			1071	1055	(1058)
HHH	300	840	846	859	872	870	857		884	897	903			893	875	881
HHH	400	656	662	672	682	682	668		694	706	710			702	687	692
HHH	500	505	510	518	528	529	545		547	548	552			545	533	537
HHH	600	378	380	386	396	397	386		405	413	418			412	407	404
HHH	700	266	268	272	281	281	272		289	297	303			295	289	280
HHH	800	168	168	170	179	178	171		187	195	198			193	192	188
HHH	900	80	77	80	87	86	79		95	103	106			101	96	97
HHH	1000	-0.5	-4.8	-1.7	2.2	1.6	-4.9		11.1	18.6	22.3			17.4	12.0	14.5
HrHr	41/96	-	-	-	-	-	-		-	-	-			-	-	-
HrHr	96/225	-	-	-	-	(523)	-		(518)	-	-			-	-	-
HrHr	225/500	-	540	(540)	524	520	524		524	-	532			525	522	(521)
HrHr	500/1000	506	505	522	524	527	520		526	529	534			528	527	523
PPTTU Markante Punkte		-	-	-	-	14641	-		-	-	-			-	15661	-
		-	-	-	-	13581	-		-	-	-			-	20601	-
		-	-	-	-	15581	-		11561	-	-			-	25571	-
		-	-	-	-	20601	-		20661	-	19551			22681	38921	-
		-	-	-	-	26571	-		26511	-	25551			25591	56735	-
		-	-	-	-	49851	46571		46801	50501	27986			42827	58772	-
		-	-	25661	-	44851	54961		58787	55661	53931			64619	63642	-
		-	-	26653	27591	52741	64668		62617	69791	48725			68599	73541	-
		-	-	19561	27561	74541	68648		64659	76587	64624			71571	85527	25601
		-	20661	53737	55921	82516	86006		72589	95051	85528			75571	95001	55704
		97590	24671	94039	95049	95051	93037		95049	95061	97081			76581	[illegible]	96538
		99569	99009	99049	99059	00069	97037		01069	02059	03069			01068	02068	01068

	Ort (Kennziffer, Höhe)	Gotenhafen 150 16 m	Sor[illegible] 319 63 m	Raesfeld 061	Siegen 020	Nürburg 061 620 m	Essen 437 85 m	Erfurt 646 313 m	Berlin 440 57 m	Brandenburg 208	Krakau 551 250 m	Pfaffenhofen 414	Freiburg 560	Reichenbach 595	München 414	Pilsen 466 250 m	Wien 15? m	Klagenfurt 503	[illegible] 196
	yy GG			21 05	21 05				21 05	21 05		21 05				21 07	21 02	21 05	21 05
TT	41			-					-	-		-				-	-	-	-
TT	96			-	-				-	-		-				-	-	-	-
TT	225			-65	-66				-64	-64		-64				-62	-64	-	-
TT	300			-50	4-57				-49	-52		-47				-50	-51	-50	-47
TT	400			-34	4-34				5-32	5-36		-31				-33	-33	-34	-32
TT	500			-29	6 36-24				7 37-24	5 36-24		5 29-26				28-25	-25	7 35-22	7 23-20
TT	600			-12	5 27-13				6 31-13	8 30-15		5 30-12				26-10	-	39-12	6 27-10
TT	700			-7	6 29-6				3 31-5	7 25-11		7 31-[illegible]				30-5	-	6 31-6	9 28-8
TT	800			-5	8 25-2				8 19-4	0 19-6		7 22-[illegible]				8 2?-2	-5	8 [illegible]+3	7 20-4
TT	900			+2	8 23+2				7 19+2	21+1		23+4				25+5	+0	20+[illegible]	9 19+0
	950			-	21				20	20		21				26	-	18	19
TtTt	Boden			13+3	8-2				16+3	19+5		21+5				16+2	19+3	15-2	19+4
HHH	41			-	-				-	-		-				-	-	-	-
HHH	96			-	(1594)				-	(1580)		-				-	-	-	-
HHH	225			1077	1078				1079	1063		1091				1085	1092	-	-
HHH	300			898	901				900	886		909				906	898	904	896
HHH	400			708	710				709	691		716				714	708	714	702
HHH	500			550	552				550	542		557				556	55[illegible]	556	548
HHH	600			416	418				416	409		422				413	417	422	412
HHH	700			295	307				297	294		305				302	301	306	295
HHH	800			197	198				192	192		201				198	199	201	193
HHH	900			105	106				105	101		108				95	106	107	102
HHH	1000			20.9	22.2				20.8	16.9		23.4				27.2	[illegible]	25.7	17.4
HrHr	41/96			-	-				-	-		-				-	-	-	-
HrHr	96/225			-	(546)				-	(547)		-				-	-	-	-
HrHr	225/500			527	526				529	527		537				529	525	-	-
HrHr	500/1000			529	530				529	525		534				534	530	533	533
PPTTU Markante Punkte				-	-				-	-		-				-	-	-	-
				-	15611				-	-		-				-	-	-	-
				-	17621				-	-		-				-	-	-	-
				-	19681				-	-		-				-	-	-	-
				-	26591				25661	-		-				32481	25581	-	-
				-	55705				49716	55701		-				25601	[illegible]	[illegible]	-
				25034	69575				52907	22651		19681				37551	[illegible]	52459	54401
				28531	96557				57656	25631		55674				55655	[illegible]	64429	[illegible]
				64605	84529				77589	66629		65565				[illegible]	78315	85356	84528
				76546	92036				84507	77540		72550				85039	[illegible]	89075	84588
				81561	97040				94098	55510		84025				74988	[illegible]	94844	98033
				02039	99519				99058	02069		97049				98037	94078	94078	[illegible]

Aufstiege mit Positionsangaben

Länge und Breite

Flugzeugaufstiege

yy = Datum
GG = Uhrzeit (D.G.Z.)

	Ort (Kennziffer, Höhe)	Mailand 302 110 m	Venedig 312 10 m	Vicenza 752	51 N 16 E	49 N 18 E	56 N 18 E	52 N 15 E	51 N 16 E	Kopenhagen 481	Helsinge 511	Helsinge 519	Agram 905	heute: Erfurt 446	heute: Kitzingen 717	heute: Hamburg 463	heute: Lindenberg 425 122 m	gestern: Kitzingen 717	gestern: Lindenberg 425 122 m	gestern: [illegible] 028	gestern: Hamburg 463
	yy GG		21 05		21 03	21 04	20 11	20 14	20 15	20 17	20 16	21 05	21 05	21 06	21 06	21 06		20 12		20 17	20 18
TT	41		-		-	-	-	-	-	-	-	-	-	-	-	-		-		-	
TT	96		-		-	-	-	-	-	-55	-56	-	-	-	-	-		-		-	
TT	225		-66		-	-	-60	-	-60	-59	-52	-	-60	-	-	-		-		-	
TT	300		-50		-58	-	-47	-	-48	-48	-51	-50	-50	-	-	-		-		-	
TT	400		-34		-40	9 -35	-34	-	-37	-44	-45	-40	4 -34	-	-	-		-		-	
TT	500		5 37-25		-25	-24	-22	-	-19	23-32	-32	31-28	6 34-23	39	4 38-20	34		5 26-21		31	
TT	600		7 34-15		-17	-14	-13	-15	-14	6 22-14	3 24-21	24-20	3 29-14	7 32-14	5 30-14	5 30-11		3 31-12		4 25-15	
TT	700		30-5		-11	-7	-5	-12	-7	6 21-11	-11	9 20-12	3 28-5	7 37-7	5 26-7	4 23-7		4 34-8		5 26-8	
TT	800		5 28+3		-6	-5	+2	-1	+0	3 21-5	-5	-5	3 25+3	9 15-6	5 19-4	5 17-7		23-1		8 26-2	7 17-6
TT	900		26+7		+3	+3	+5	+6	+6	0 19+0	9 20+1	0 17-1	5 25+11	8 17+0	9 18	9 20+1		5 23+5		7 20+7	9 17+0
	950		-			-	-	-	-	21	20	17	26	17	21	17		-		17	18
TtTt	Boden		16+8		20	15	-	29	30	21+4	19+3	19+3	19+15	16+1	17+1	16+4		[illegible]		22+5	21+5
HHH	41		-		-	-	-	-	-	(1175)	(2108)	-	-	-	-	-		-		-	
HHH	96		-		-	-	-	-	-	1687	1579	-	-	-	-	-		-		-	
HHH	225		1083		-	-	1099	-	1085	1061	1119	-	1081	-	-	-		-		-	
HHH	300		905		886	-	909	-	905	873	864	867	902	-	-	-		-		-	
HHH	400		715		701	706	712	(711)	712	690	676	680	711	-							
HHH	500		558		546	549	557	551	553	528	536	527	555	(549)	562	(543)		554		(550)	-
HHH	600		427		415	415	423	416	419	397	396	396	422	415	418	409		429		412	-
HHH	700		303		300	298	306	299	303	285	283	285	305	297	302	293		302		301	-
HHH	800		202		197	195	201	196	197	183	187	184	201	196	193	191		200		195	191
HHH	900		108		106	104	107	102	106	91	89	90	106	105	107	99		106		104	100
HHH	1000		28.5		21.7	18.5	32.2	16.7	30.1	7.1	5.0	6.3	25.5	20.9	22.3	15.6		20.9		19.9	15.6
HrHr	41/96		-		-	-	-	-	-	(528)	(529)	-	-	-	-	-		-		-	-
HrHr	96/225		-		-	-	-	-	-	526	535			-	-	-		-		-	-
HrHr	225/500		526		-	-	541	-	539	523	528	-	526	-	-	-		-		-	-
HrHr	500/1000		535		525	531	534	535	532	5[illegible]1	521	520	534	528	532	(532)		532		(536)	-
PPTTU Markante Punkte			-		-	-	-	-	-	-	-	30501	-	-	-	-				-	
			-		-	-	-	-	-	05591	-	34991	-	51886	50709	63696				-	-
			-		-	-	-	-	-	07591	07591	39921	-	64619	56564	56616		-		-	-
			-		-	-	-	-	-	15551	14541	46426	-	66597	71655	69645		-		-	-
			-		-	-	-	-	-	21511	(3551)	54741	23601	71541	66585	66605		-		-	-
			18641		-	-	-	43771	-	26781	28511	58771	15591	72577	69795	76615		-		-	-
			10471		-	-	-	53651	-	29501	34611	65071	96765	79667	76744	85599		-		53699	-
			56667		-		16551	66581	19661	35991	52799	79551	55615	75577	81555	78596		-		55674	-
			86031		-	36901	25601	76531	27531	45861	77551	86541	85094	17556	87516	99518		-		56647	78576
			95899		85631	93561	89021	80531	48701	74697	91551	91011	95195	19556	88529	93010		-		[illegible]	85509
			97092		01901	98561	87021	89021	53601	86680	94029	94011	98115	97057	93067	95039		-		98549	91009
			01090		99061	99089	98097	98041	52161	[illegible]	00078	00058	03097	94057	33029	02099		-		[illegible]	[illegible]

Klartexte

Hamburg: 27.3. 6 h
[illegible] 3.5, [illegible]
0.8 [illegible] Sc, NW
aufgelockert - 7.8 vereinz [illegible]
Sc-Schwad, 1.5-4.5 [illegible]
bes. [illegible] Ac [illegible]
b. Abziehen aufkommen [illegible]
[illegible] aufgelockert Sc.

Erfurt: 27.3.
[illegible] 1.9, 2/10 quell. Sc
1.7 - 1.9 [illegible] W, 2/10 Sc
1.8 - 2.[illegible] 1.70 - [illegible]
[illegible] arum 0.0-7.0
3/10 Ac [illegible] As [illegible] ver-
schied. Niv., 7/10 Ci-
[illegible] um 9.0 [illegible]

Hamburg: 20.3. [illegible]
[illegible]
[illegible]
[illegible] Sc [illegible]
[illegible]
abgelagerte [illegible]
[illegible]

Karten vom Frühtermin

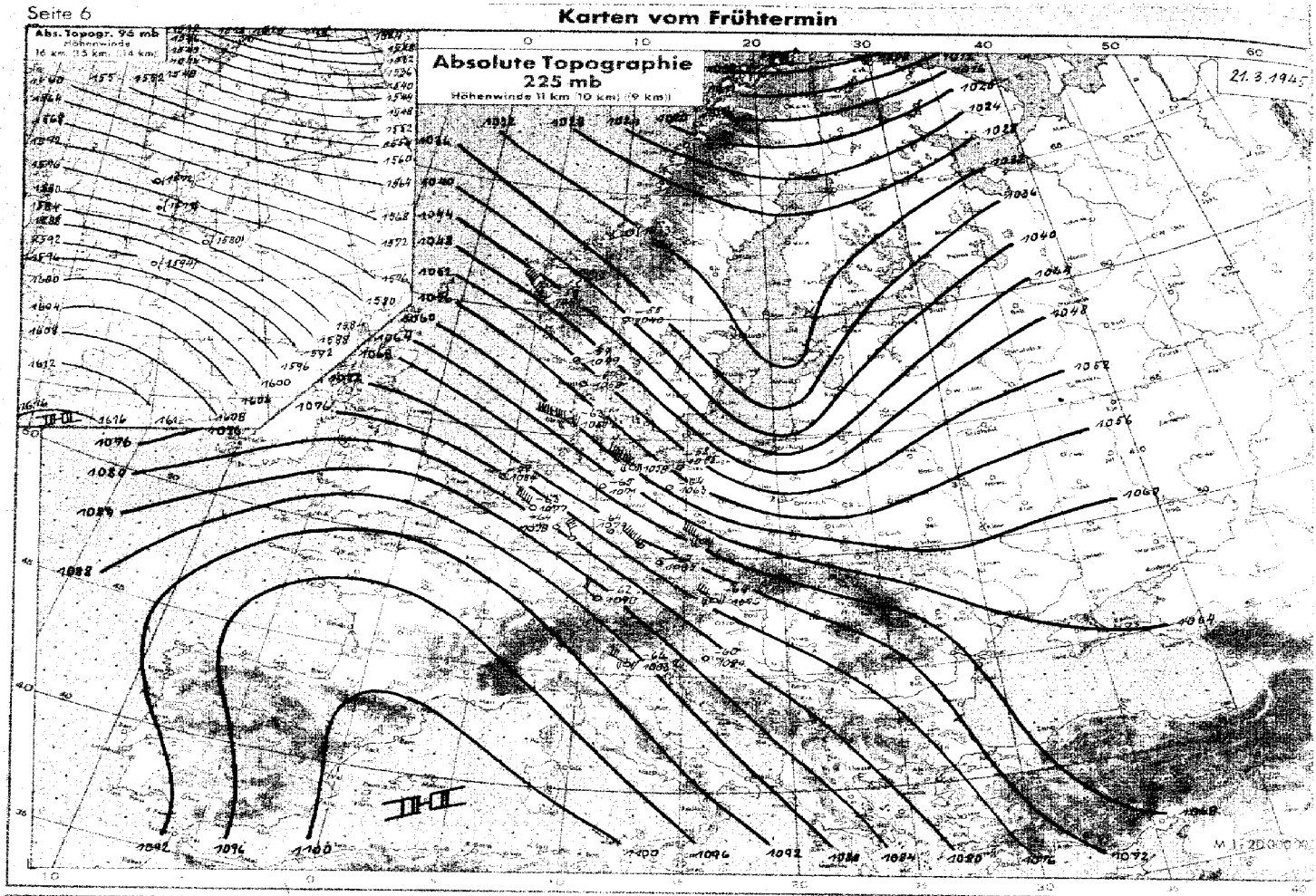

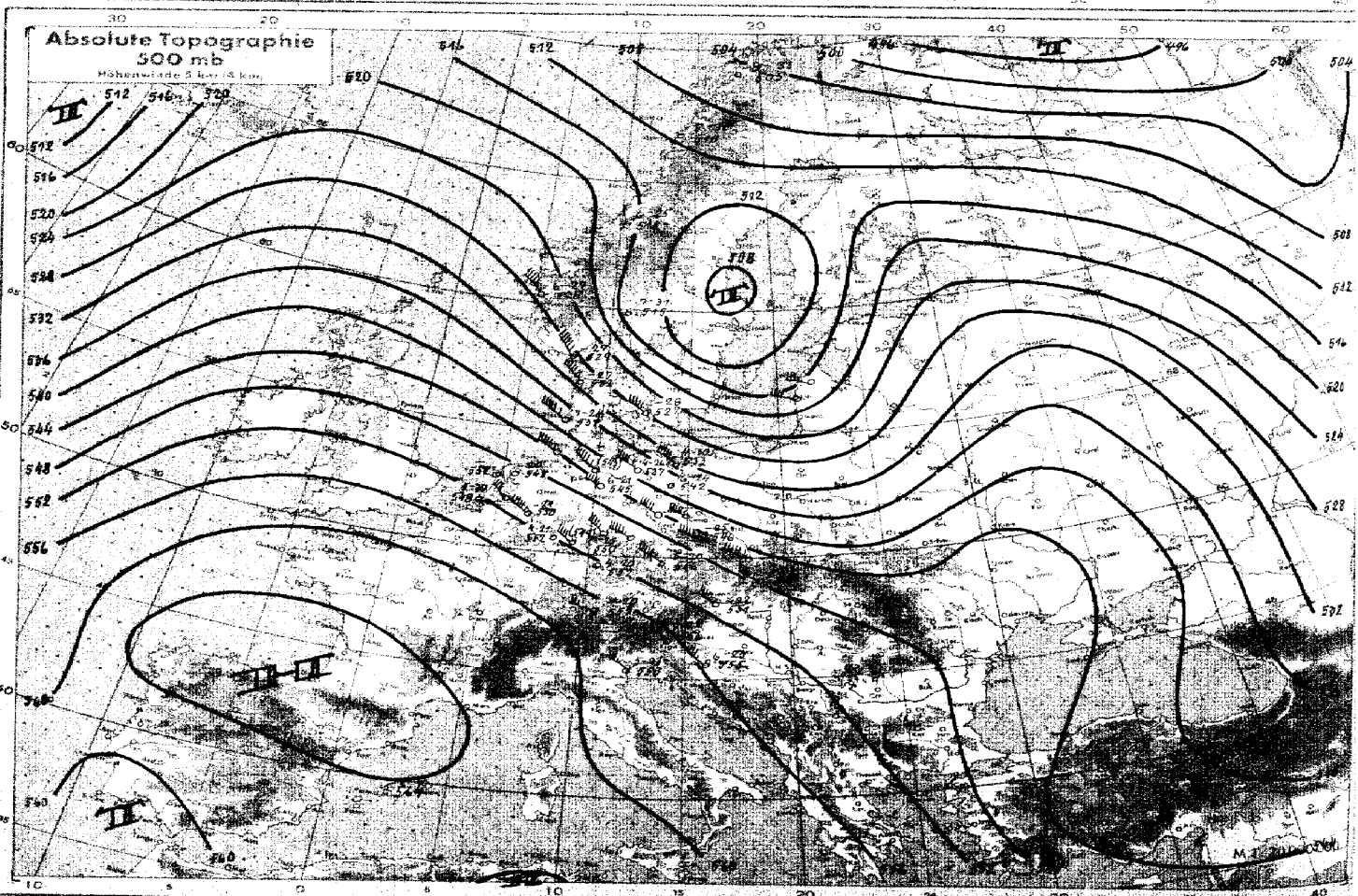

Höhenwinde: Windgeschwindigkeit in km/h, z.B. SW 40 km/h

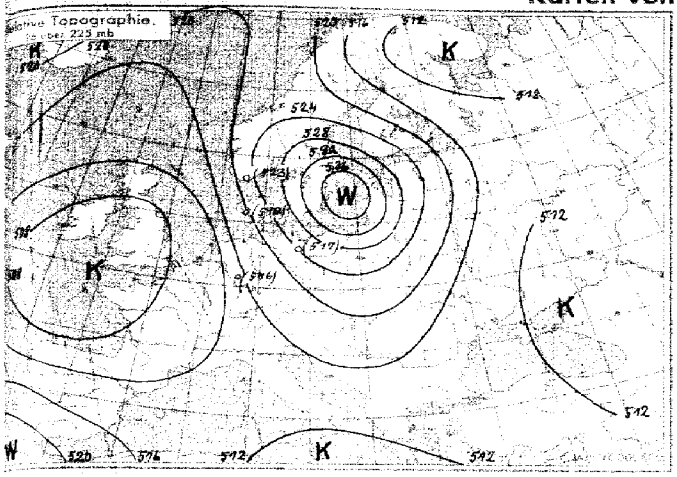

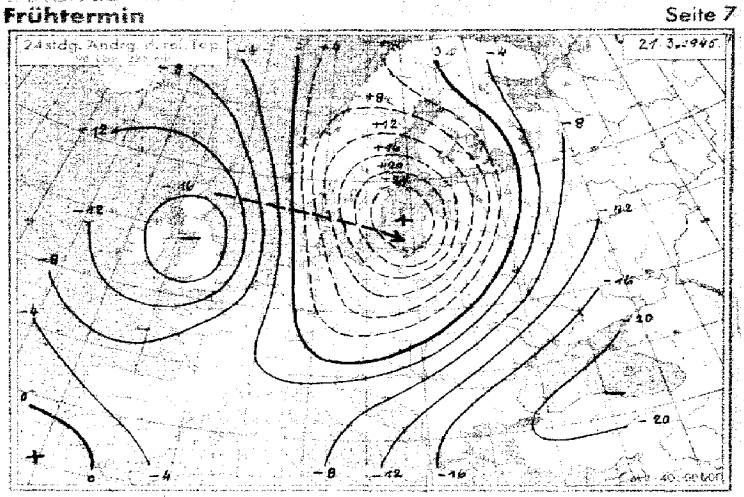

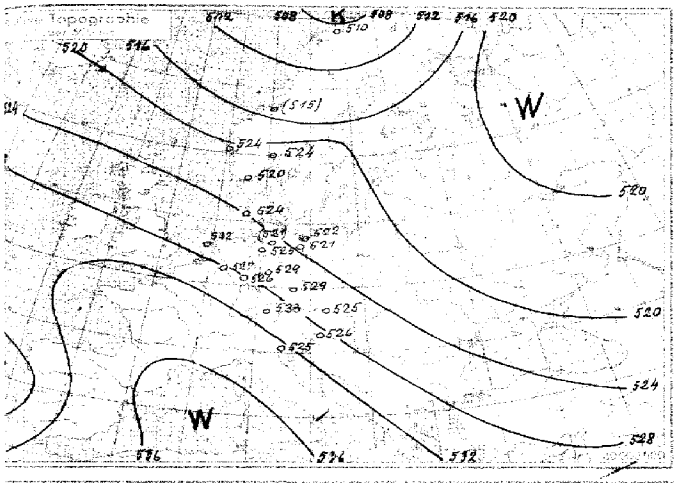

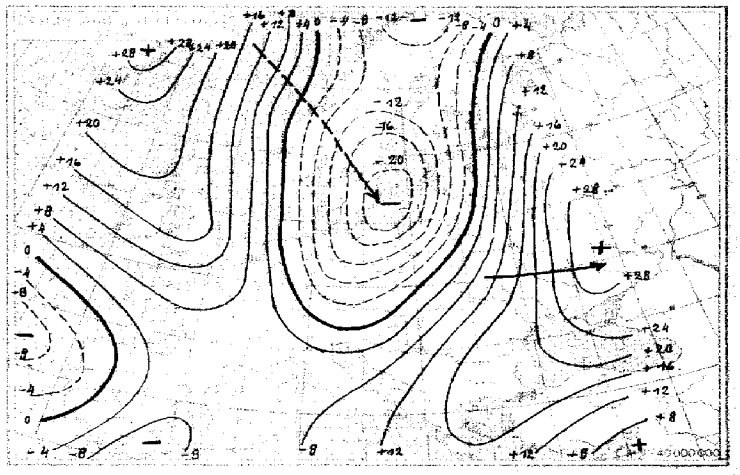

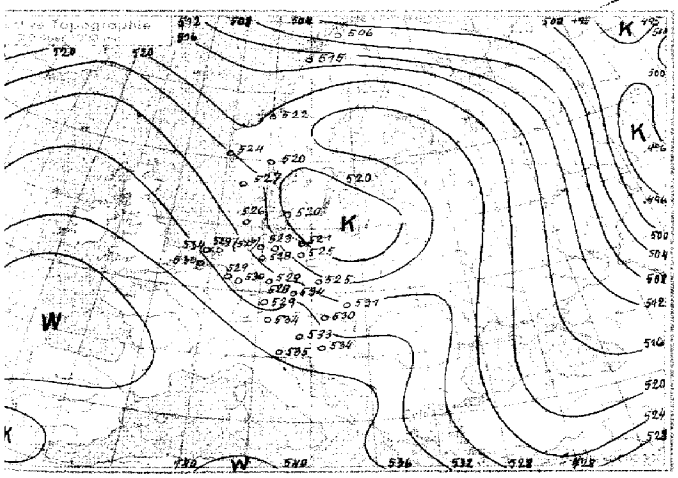

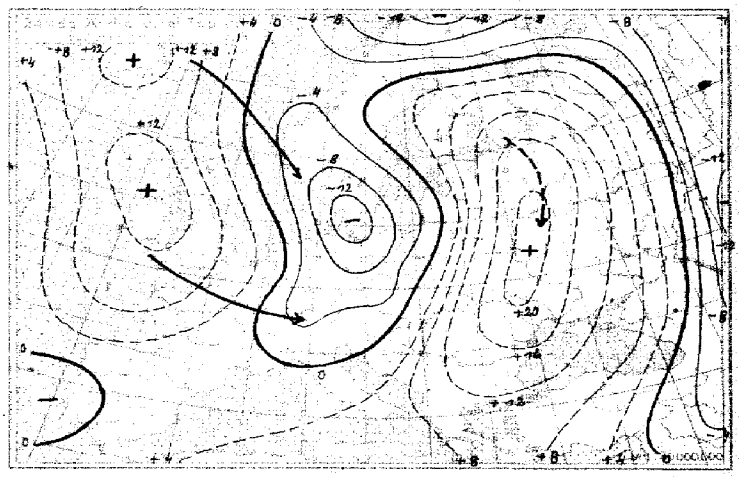

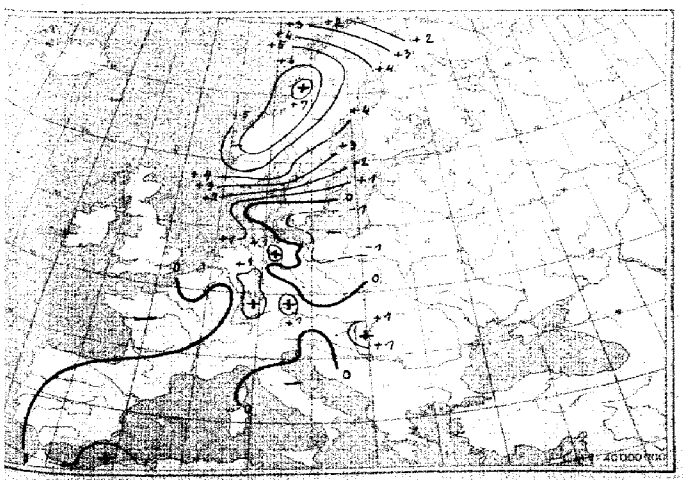

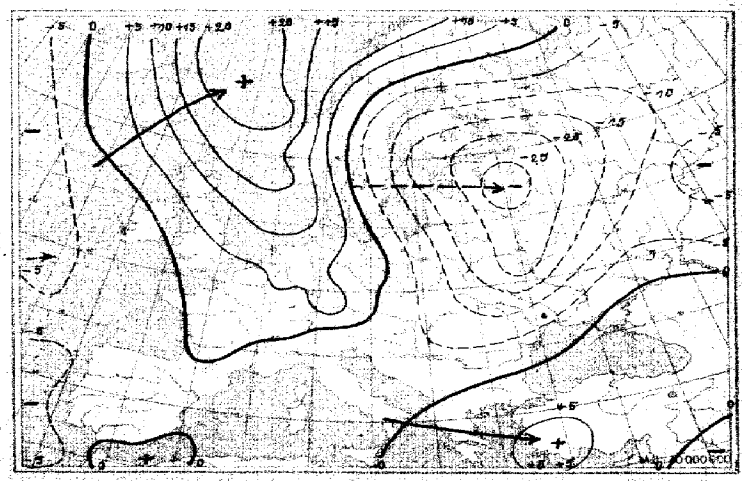

24stündige Bodendruckänderung seit heute 5 Uhr in Millibar

24stündige Bodendruckänderung seit gestern 8 Uhr in Millibar

Nr 80

Höhen-Aufstiege
2. Teil

Mittwoch, den *21. März* 194

Seite

Vortag

yy Datum
G_1G_1 Uhrzeit (D G Z)

Oberer Teil: $\overset{U}{QQ}TT$ = Relative Feuchte in 10 %, darunter Pseudopot. Temperatur in °C und wahre Temp. (°C) an den Hauptisobarenflächen.
Mittlerer Teil: $H_aH_aH_a$ = Höhen der Hauptisobarenflächen in dyn. Dekametern. $H_rH_rH_r$ = Abstand zwischen 500 u. 1000, 225 u. 500, 96 u. 225, 41 u. 96 mb-Fläche.
Unterer Teil: $P_tP_tTTU_t$ = Druck, Temperatur und Feuchte an den markanten Punkten.

Klammern zeigen an, daß der Wert durch Verlängerung der Zustandskurve ergänzt ist.

	Ort (Kennziffer, Höhe)	Bardufoss 739	Bodö 010 5 m	Bergen 022 35 m	Kjeller 041 186 m	Hanstholm 183 29 m	Guernsey 168 50 m	Leeuwarden 010 2 m	Helder 291 52 m	Emden 154 2 m	Unterlüß 181 94 m	Swinemünde 453 10 m	Nest 266 2 m	Gerdauen 319 45 m	Roesfeld 061	Singen 020	Essen 437 85 m	Erfurt 646 313 m	Berlin 440 57 m	Brandenburg 305	Krakau 551 216 m		Freiburg 560	Reichenbach 575	München 414 526 m	Wien 501 157 m	Klagenfurt 502 464 m	Budapest 541 472 m	Mailand 307 110 m	Venedig 312 10 m	Vicenza 750
	yyG_1G_1	20 17			20 16	20 16			20 16						20 17			20 17		20 17										20 16	
$\overset{U}{QQ}TT$	41	-			-	-			-						-			-		-										-	
$\overset{U}{QQ}TT$	96	-			.	-			-						-			-53		-55										-	
$\overset{U}{QQ}TT$	225	-65			-54	-			-61						-60			-64		-57										-64	
$\overset{U}{QQ}TT$	300	-56			-52	-			-41						-50			3 -50		-46										-53	
$\overset{U}{QQ}TT$	400	-41			-35	-36			-33						-33			3 -35		-39										-37	
$\overset{U}{QQ}TT$	500	-30			8 26-29	-28			2 36-21						4 35-21			3 34-22		4 29-26										-26	
$\overset{U}{QQ}TT$	600	-22			7 24-19	-21			6 31-14						4 32-12			3 38-14		4 25-19										-16	
$\overset{U}{QQ}TT$	700	-14			8 21-12	-13			2 23-8						4 25-7			4 27-7		5 33-9										-5	
$\overset{U}{QQ}TT$	800	-10			6 20-4	-6			-5						6 19-4			6 20-3		6 16-6										+4	
$\overset{U}{QQ}TT$	900	-4			7 21+5	-1			6 19+1						7 21+3			4 21+6		5 18+3										+6	
QQ	950	-			16	-			-						22			22		20										-	
QQT_1T_1	Boden	17+0			15+1	19+4			22+6						24+4			27+0		22+2										30+8	
$H_xH_xH_x$	41	-			-	-			-						-			-		-										-	
$H_aH_aH_a$	96	-			(1565)	-			-						-			1598		1598										-	
$H_aH_aH_a$	225	1023			1034	-			1078						1079			1076		1066										1074	
$H_aH_aH_a$	300	847			853	-			898						849			898		884										898	
$H_aH_aH_a$	400	662			666	679			706						708			707		694										711	
$H_aH_aH_a$	500	610			514	534			543						551			549		540										556	
$H_aH_aH_a$	600	380			383	394			395						416			416		409										424	
$H_aH_aH_a$	700	268			269	280			297						300			300		295										308	
$H_aH_aH_a$	800	168			168	179			197						197			197		193										203	
$H_aH_aH_a$	900	78			75	88			105						105			104		101										109	
$H_aH_aH_a$	1000	-4.5			-3.1	4.5			20.6						19.8			18.7		16.4										23.0	
H_rH_r	41/96	-			-	-			-						-			-		-										-	
H_rH_r	96/225	-			(630)	-			[						-			519		532										-	
H_rH_r	225/500	513			521	-			539						528			527		526										518	
H_rH_r	500/1000	514			521	510			528						537			561		524										533	
$P_tP_tTTU_t$	Markante Punkte	-			-	-			-						-			-		-										-	
		-			-	-			-						-			-		-										-	
		-			.	-			-						-			-		-										.	
		-			-	-			21641						-			-		-										-	
		-			-	-			26057						-			23641		10551										-	
		-			10591	-			28501						-			16591		12531										-	
		-			19541	-			31991						-			31191		16661										-	
		-			25541	38871			41816						19621			37891		24591										22641	
		-			33501	74591			73561						22891			47745		33951										33991	
		-			73609	77581			75571						45761			76545		39917										64611	
		76621			73019	86567			82521						75555			97695		73595										86061	
		99000			91029	00078			03108						01126			99134		02125										03107	

Höhenwinde

yy = Datum
GzGz = Uhrzeit (D.G.Z.)

Pi = Art der Messung C = Wolkenart Ep = Durchführung der Messung HgHg = Gipfelhöhe PiPi = Art der Messung

HpHp = Mittlere Höhe über NN
DpDp = Windrichtung (N = 36)
Vp = Windgeschwindigkeit in Stufen für je 10 km

	Ort	Bardufoss 739	Tromsö 008	Bodö 010	Ona 049	Drontheim 017	Drontheim 017	Bergen 022	Bergen 022	Krist. Sand 032	Kristiansand 032	Kjeller 041	Helsinki 519	Kjeller 041	Helsinki 519	Kopenhagen 181	Hanstholm 183	Blaavandshuk 184	Blaavandshuk 184	Blaavandshuk 184	Leeuwarden 010	Leeuwarden 010	Helder 291	Stork v. Strand 196	Travemünde 130	Emden 154	Emden 154	Wunstorf 176	Wunstorf 176	Unterlüß 181	Unterlüß 181	Wesendorf 188	Karlshagen 285	Karlshagen 285
	yyGzGz				2105	2017	2105	2017	2105	2105	2017	2104	2105	2016	2016	2017	2016	2105	2014	2017	2105		2016	2105			-	2017						
	Pi C Ep HgHg oder PiPi				88868	70200	77	77	77	77	74920	44	77	44	77	88	88	88	21899	19851	44		44	66				88704						
HpHp DpDp vp	27 km																																	
	21 ..																																	
	16 ..																																	
	13 ..							10.5 90 28																										
	11 ..					9.0 17 90	10.5 25 30	9.0 28 90	10.5 32 170		29 40				20.3 27 140													10.6 30 160						
	9 ..					7.0 17 50	25 30	7.3 28 60	32 170		29 80				28 110			9.3 32 180										30 160						
	7 ..				6.4 36 60	6.3 19 40	31 20	6.3 30 80	32 120	34 180	30 60		30 110		28 100	27 110	19 90	32 150	6.7 27 140									30 150						
	5.3 ..				33 70	4.5 16 30	35 40	29 100	32 100	32 130	29 90		30 100		27 90	28 100	29 90	34 110	27 110	4.8 30 90			29 100					28 150						
	4 ..				33 50	3.8 27 30	36 50	29 90	32 100	32 120	29 90		30 90		27 90	28 100	29 100	30 110	27 90	29 90			28 110					28 130						
	3 ..				35 50	31 40	36 60	30 80	33 90	32 120	29 100		31 100		28 100	25 110	28 110	30 100	27 90	27 100			28 90	30 44				28 100						
	2 ..				35 50	29 80	35 70	28 90	33 80	31 120	29 100	1.8 33 50	30 110	1.8 32 90	28 110	28 110	28 120	30 90	27 80	28 10	30 60		27 90	29 40				26 80						
	1.3 ..				01 60	28 60	34 70	28 90	32 70	32 120	29 110	32 60	30 120	32 80	27 100	27 100	27 100	30 90	28 90	28 90	30 50		21 50	29 30				27 50						
	0.8 ..				30 50	27 50	33 60	27 70	34 60	29 100	28 90	31 50	29 110	30 60	27 100	29 80	27 90	30 90	28 100	28 80	30 60		27 50	29 30				29 40						
	0.3 ..				03 40	25 30	32 30	29 50	30 40	28 70	27 50	28 30	29 100	27 30	0.9 27 90	26 80	27 70	28 70	27 70	27 60	28 50		35 50	27 30				28 30						

	Ort	Dramburg 425	Hamburg 403	Husum 421	Güstrow 211	Helgoland 465	Jürgenfelde 300	Brüsterort 305	Brüsterort 305	Pillau 310	Heiligenbeil 312	Gerdauen 319	Gerdauen 319	Danzig 405	Königsberg 422	Gotenhafen 550	Gotenhafen 550	Thorn 551	Roesfeld 061	Roesfeld 061	Nürburg 041	Münster 057	Kassel 351	Gießen 363	Gießen 363	Köln 436	Essen 437	Dortmund 438	Siegen 020	Starken 207	Sorau 230	Guben 231	Stargard 249	Stargard 249
	yyGzGz	21 1[illegible]	21 03		2105	21 10													20 17	2105				2107					2105					
	Pi C Ep HgHg oder PiPi	25744	20783		44	44472													99	99				88234					44					
HpHp DpDp vp	27 km																																	
	21 ..																																	
	16 ..																																	
	13 ..																																	
	11 ..																		28 130	30 130				35 80										
	9 ..		7.5 30 120																28 150	30 170				32 100										
	7 ..	6.7 30 110	30 120		6.0 30 180	6.6 31 120													28 130	31 90				30 80										
	5.3 ..	30 110	31 110		30 130	31 120													28 130	30 100				30 80										
	4 ..	30 110	30 110		30 110	31 110													28 120	30 80				30 90										
	3 ..	29 100	30 110		30 100	30 100													28 110	29 90				29 90					3.8 29 90					
	2 ..	28 100	30 110		29 90	30 90													29 80	30 70				28 50					29 60					
	1.3 ..	-	-		29 80	30 70													26 70	30 60				-					29 50					
	0.6 ..	28 [illegible]	8.7 29 90		28 70	29 70													26 70	30 50				-					29 30					
	0.3 ..	-	-		24 60	25 70													25 40	29 30				6.3 29 05					29 10					

erden ab 1.1.1940 bis auf
uppe verbreiteten Analyse
39 vom 21.12.1939).

Wetterlage von heute morgen: *Mittwoch 21. März 1945*

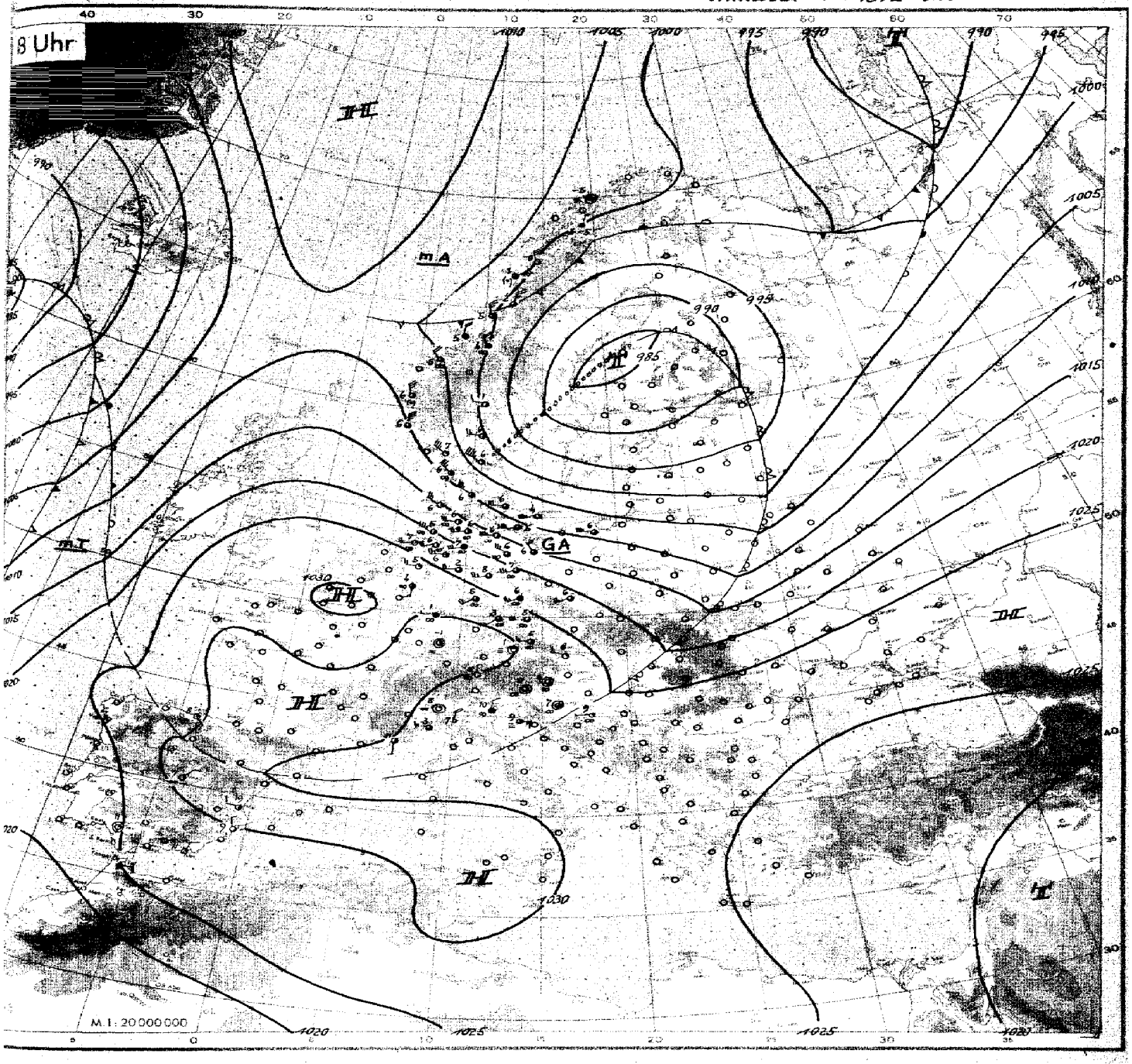

Wetterübersicht Mittwoch den 21. März 1945

Mit großer Geschwindigkeit ist auf der Nordseite des immer noch unveränderten Hochdruckgürtels Biskaya – Südrußland Kaltluft hinter dem zum Bottenbusen abgewanderten, kräftigen Tiefdruckgebiet eingebrochen. Bereits rasch hinter der infolge präfrontalen starken Druckfalle beschleunigten Kaltfront hat in der Höhe kräftiges Abgleiten eingesetzt, sodaß nur mäßige Quellformen und vereinzelt Schauer auftraten, trotzdem bereits über der westlichen Ostsee ein abgeschlossener Kaltluftropfen entstanden war.

Der großräumige Kaltlufteinbruch ließ alle gestern noch vorhandenen Frontreste im skandinavischen Raum mit ihren Bewölkungsfeldern verschwinden. In der Nacht kam es dann zur Ausbildung eines Troges, mit dem über der norwegischen Küste starker Druckanstieg einsetzte, und der die Zufuhr frischer Kaltluft nach Mitteleuropa begünstigt.

Nördlich des auch in der Höhe angedeuteten Tiefkernes über dem Bottenbusen hält in der Höhe der starke Temperatur- und Druckgradient nach Norden an, während über Südeuropa die ausgedehnte Hochdruckzone fortbesteht. Damit werden die in den mittleren Breiten vor sich gehenden Änderungen als großräumige Kaltluftvorstöße und entsprechende Warmluftschübe charakterisiert, mit denen rasch wandernde Hochdruckgebiete und kräftige Zyklonen gekoppelt sind.

Dem derzeitigen Kaltluftvorstoß entspricht dabei der Warmluft-transport an der Vorderseite des neuen atlantischen Trefs, dessen erste Anzeichen im Rechtsdrehen des Höhenwindes über Westnorwegen zu bemerken ist. Zur Zeit hat es den Anschein, als ob der darauffolgende Kaltluftvorstoß bereits über dem Ozean in weit südlichere Breiten vorgedrungen ist und im Wechselspiel dazu den vorgelagerten Warmlufttransport weiter nach Norden ausgreifen läßt, womit die Stabilisierung des hinter dem jetzigen mitteleuropäischen Kaltlufteinbruch sich aufbauenden Hochs gegeben wäre.

gez. Ludwig

Zentrale Wetterdienstgruppe

Ausland Bodenstationen: Küstenorte o		Höhe m	JJJ	Gestern 14 Uhr CG	wwVhN	DDFWN	PPPTT	UCapp	Gestern 19 Uhr CG	wwVhN	DDFWN	PPPTT	UCapp	RR	Heute 2 Uhr CG	wwVhN	DDFWN	PPPTT	UCapp	Heute 8 Uhr CG	wwVhN	DDFWN	PPPTT	UCapp	RR
Ingoy	o	4	005																						
Tromso	o	102	008	5x	72658	04588	94552	2x304	5x	72658	04578	45654	9x303	93049						60	40858	04378	03456	60716	–
Bodo	o	17	010	50	05873	08266	91504	86809	55	05842	02308	88803	07806	02046	50	02964	30524	91102	8x306	50	02856	03626	00650	60334	–
Nordoyan	o	37	014						02	64558	12368	88904	8x401	9x264						20	02885	30567	02603	77332	02261
Drontheim	o	64	017						5?	02745	20468	87704	9x300	05066	5x	22748	20458	90404	9x307	52	05746	30468	00804	8x232	01036
Krakenes	o	41	021	52	64660	206..	93..	xx307							52	22546	24368	97905	xx808						
Utsira	o	56	028	02	81645	24628	98606	9x309	57	02454	24364	31309	90307	01461						59	02653	32765	10406	70321	01561
Lister	o	9	030																						
Färder	o	9	036						22	04822	21493	94006	80303	02564						54	02863	24344	99906	70324	0058.
Aarhus	o	47	180	5x	05797	57787	06706	78313							50	01744	57624	09806	70302	55	02747	59727	08806	72701	00074
Kopenhagen	o	1	181	8x	02735	55887	08008	8x309	8x	02747	55727	09407	8x203	91770	50	02856	55726	9906x	80302	58	02146	22627	08206	9x804	00170
Skagen	o	3	182	5x	03732	59966	96x04	8x421	50	02735	27915	00306	80307	03570	50	01753	59843	02006	80303	25	04792	59913	01206	80404	00870
Hanstholm	o	46	183	5x	61538	24768	04207	5x317												5x	05645	28725	07906	8x803	–
Hammershus	o	77	185	5x	03646	55768	09686	1x207	50	02847	55717	11202	90301	02584	50	02845	22645	09904	00307	50	02846	55746	07604	00806	00585
Helder	o	6	291	00	00540	20603	22308	81209	58	05753	20547	23407	87401	–						54	05853	24204	25006	91203	–
De Bilt		12	293	40	04844	24424	25744	48109	56	05754	20226	25440	86404	–	00	00790	22200	26506	80204	00	65590	20504	26805	86202	–
Mailand		119	302	10	01664	20304	29418	50815							40	05690	30228	29035	77201	30	05490	xxx23	28608	24101	00087
Genua	o	2	305	80	05754	42327	31514	30943												82	02996	24326	28603	x0300	–
Venedig	o	10	312	00	05790	08xx4	24315	35408	00	05790	42202	28212	91602	00170	52	05855	14828	28122	40601	50	05668	32228	27510	00533	00460
S. Sebastián		258	350	00	05690	02200	31043	80806	xx	400x9	32419	10318	30401	00200											
Gijón		13	351	50	05659	04912	30713	84103	00	05692	04206	29612	90602	00260											
Madrid		667	353	00	05771	10204	26312	30809	00	00890	18100	xxx17	44803	00200	00	00790	00000	10509	60306	00	04790	04410	xxx07	60402	00060
Sevilla		7	354	00	00790	10500	26925	20006	00	00490	10600	27806	70400	00370	06	01790	32103	20717	55300	40	01863	00043	24841	70403	00100
Almeria	o	65	355	30	01352	10612	25419	60908	00	00890	10000	27806	70400	00370	00	00890	10400	28313	70703	40	01841	02201	23011	70304	00180
Mahon		40	357						00	00890	06200	31413	70602	00470						0c					–
Barcelona	o	42	358	00	06650	14200	32710	40803																	
Valencia	o	78	359	00	05793	02313	36914	70707	00	05790	06102	33042	88401	00470						64	01763	24214	32319	84403	00470
La Coruña	o	57	362	4x	05653	32113	30416	8x904	40	08449	04214	29011	90303	00344	xx	482x9	00049	29610	0x000	xx	962x9	00049	27408	8x803	00xx0
Tetuan		85	020	4x	10458	26428	28216	8x814	64	10648	06428	26384	84404	00460						4x	03748	06528	26914	8x403	00130
Funchal	o	110	395																						
Teneriffa	o	37	400																	70	01862	30102	19115	70604	00180
V. Cisneros		6	404																						
Budapest		130	541																						
Canea		63	737																						
Bergstationen:		Höhe m	JJJ	CG	wwVhN	DDFWN	PPPTT	UCapp	CG	wwVhN	DDFWN	PPPTT	UCapp	RRTTE	CG	wwVhN	DDFWN	PPPTT	UCapp	CG	wwVhN	DDFWN	PPPTT	UCapp	RRTTE
Fanaraken		2072	024						xx	77409	28617	04050	0x205	05359											
Scandals Flona		1065	026						02	74238	26688	74451	0x305	09329						30	02645	26475	22753	96015	15539

Wolkenzugmessungen

gg = Datum
GzGz = Uhrzeit (D.G.Z.)

HuHu = Höhe über NN
DpDp = Windrichtung (N = 36)
vp = Windgeschwindigkeit in Stufen für je 10 km

Ort																
ggGzGz																
HuHu																
DpDp vp																

Höhenwinde

gg = Datum
GzGz = Uhrzeit (D.G.Z.)

Pi = Art der Messung C = Wolkenart Ep = Durchführung der Messung HgHg = Gipfelhöhe PiPi = Art der Messung

HpHp = Mittlere Höhe über NN
DpDp = Windrichtung (N = 36)
vp = Windgeschwindigkeit in Stufen für je 10 km

Ort	Mark Friedl. 255	Nast 266	Nest 264	Swinemünde 455	Swinemünde 455	Magdeburg 475	Lindenberg 425	Brandenburg 269	Brandenburg 265	Schkeuditz 469	Stolp 459	Mockau 600	Nordhausen 636	Erfurt 646	Erfurt 646	Tschenstochau 152	Breslau 411	Gleiwitz 454	53N 06E	51N 16E	52N 14E	53N 36E	52N 14E	50N 18E	51N 16E	52N 05E	Roßweiler 983	Wiesbaden 367	München 414	Stuttgart 443	Freiburg 580	Freiburg 590	760	7..
ggGzGz				20 16	24 05			20 17	24 05			24 05		20 17	24 05				20 17	20 15	20 14	20 12	20 13	20 11	20 10	20 11						24 05	20 17	24
Pi C Ep HgHg oder PiPi				88	88			99	96620			86218		44	44				–	–	–	–	–	–	–	–						99	85730	86
27 km																																		
21																																		
16								13.5 27 40																										
13								27 100						29 170																			49.5 29 90	
11								29 150	34 50			34 140		29 130									26 110		8.5 30 50								29 100	34
9								27 140	34 140			34 140		34 130							8.5 27 110		26 110	27 50	9.6 30 60							10.5 32 60	29 80	30
7					6.3 31 8.			27 134	30 150			34 130		34 195						27 80	27 106		26 114	34 40	3.5 30 40							32 40	30 80	30
5.5				28 110	30 140			29 100	30 138			30 110		30 150	20 90					–	27 90		26 100	34 50	9.8 20 50							30 50	29 80	29
4				28 90	30 130			27 90	30 124			30 96		30 100	29 90					28 90	27 90		26 90	34 50	29 80	28 50						30 50	29 80	29
3				28 94	30 90			28 80	30 110			30 70		30 70	30 90					28 80	27 80		33 40	29 40	29 60	27 70						28 40	28 70	28
2				29 90	30 90			28 70	30 70			30 60		29 50	34 50				1.9 28 60	28 70	27 70	27 40	28 80	28 40	29 50	27 60						28 30	27 70	27
1.5				28 70	29 80			28 50	30 60			30 50		28 40	34 50				28 50	27 60	27 60	27 60	26 70	26 50	27 60	27 50						28 40	27 60	28
0.8				27 70	28 80			28 50	30 50			–		28 40	29 50				28 40	26 50	28 60	28 50	27 40	27 40	25 50	27 40						28 30	27 30	28
0.3				26 70	27 60			28 60	30 50			0.6 30 40		25 40	25 20				27 80	26 10	28 50	27 40	26 60	0.4 21 20	21 20	28 40						8.6 27 05	0.6 27 37	0.6 27

Ort	Sigmaringen 742	Fürstenfeldbr. 756	Lechfeld 767	Memmingen 775	Parking 864	Aibling 886	954	Wien 501	Klagenfurt 502	Klagenfurt 502	Pilsen 666	Pilsen 666	Prag 669	Brünn 675	Preßburg 680	Zipser-Neudl. 685	Brüx 518	Wels 811	Wiener Neust. 820	Wiener Neust. 820	Mailand 302	Mailand 302	Wene- 318	Agram 325	Venedig 312	934	49N 18E	57N 22E	52N 06E	52N 14E	53N 06E	52N 15E	50N 18E	5..
ggGzGz							21 04	21 05		24 05		21 05			21 47					21 47			20 46	21 05	21 05	21 05	21 05	21 05	21 05	21 07	21 06	21 02	21 03	21
Pi C Ep HgHg oder PiPi							24544	88		77		88			24544					26533			44	44	77	80160	–	–	–	–	–	–	–	
27 km																																		
21																																		
16																																	7.5 36 110	
13																																	6.5 30 140	
11																																	6.7 30 150	
9								34 80																	34 60								6.8 30 140	30
7								34 140		5.0 34 40														6.5 33 70	8.0 30 60			29 60	34 40	31 130		29 140	5.7 30 110	30
5.5								34 90		4.8 33 90		30 110											34 90	30 50	30 70	29 90		28 70	34 60	31 100		30 120	4.8 29 110	30
4							30 130	30 80		30 40		30 90			3.8 30 100								34 40	30 40	29 50	29 90	36 80	–	34 60	31 80		29 100	29 92	30
3							29 130	30 90		29 57		29 80			29 110					2.9 30 80			–	28 30	30 30	29 90	36 80	27 90	34 40	30 50		29 80	29 90	29
2							34 50	–		27 20		29 70			30 90					29 80			30 90	33 20	34 10	29 70	36 40	27 80	29 50	–	29 50	29 70	29 70	28
1.5							30 70	31 50		29 05		31 60			30 70					30 60			28 30	33 20	34 10	29 70	34 40	27 80	29 40	30 70	28 40	29 60	29 60	29
0.8							30 50	–		22 05		30 40			30 60					30 20			–	34 30	06 20	28 70	34 30	26 90	29 40	23 70	29 40	28 20	30 40	30
0.3							30 40	0.0 32 20		0.5 C		29 40			28 40					33 40			–	26 20	29 05	26 60	0.2 34 10	33 60	28 20	27 20	28 40	28 40	0.4 26 57	26

Täglicher Wetterbericht

des Deutschen Reichswetterdienstes
Herausgegeben von der Deutschen Seewarte
Verlagsort Hamburg

Jahrgang: 70 Nr. 84 — Donnerstag, den 22. März 1945

Seite 1

Erläuterung: Die Beobachtungen sind sämtlich in der Form der 1935 in Warschau beschlossenen Einheitsschlüssel wiedergegeben. Kurze Erläuterungen zu den einzelnen Ziffern werden zu Beginn jedes Vierteljahres beigegeben. Ausführlich finden sie sich in „Anweisung zur Verzifferung von Wettermeldungen", herausgegeben vom Reichsluftfahrtministerium. Alle Zeitangaben in DGZ.

Deutschland

Gestationen: Orte ○	Höhe m	JJJ	Gestern 14 Uhr CC	wwVhN	DDFWW	PPPTT	UC,app	Gestern 19 Uhr CC	wwVhN	DDFWW	PPPTT	UC,app	RR Tr Tx SVe	Heute 2 Uhr CC	wwVhN	DDFWW	PPPTT	UC,app	Heute 8 Uhr CC	wwVhN	DDFWW	PPPTT	UC,app	RR Tr Tx SVe
burg-flu.	18	403	57	05744	55727	21111	77302	65	05697	24527	23407	83206	00140	00	05490	27300	26503	00202	00	43290	36406	29403	00507	20020
burg/Fgh.	41	400	50	02134	57704	18710	78207	54	05635	24619	22206	78203	00101						5X	53455	00640	37104	45207	00020
	28	460	50	02745	55825	18710	80206	80	05744	25524	22508	80219	00140	5X	05638	22528	26105	84203	5X	46009	23341	28304	05708	00030
nemünde ○	1	406	10	02753	57625	15809	80403	04	05790	55000	19806	80212	00377	5X	45209	33959	24904	74211	5X	46209	22249	28304	05249	00020
one ○	11	464	50	03858	24628	10507	80406	00	00890	57420	17000	80213	00680						5X	05638	24328	27404	04204	00354
te-land	16	461	07	05774	26524	19906	86103							00	05790	24306	25307	00104	5X	05535	27328	14805	05407	00040
pland ○	50	465	50	05675	59725	21806	90402	04	05744	26505	23905	93204	06450											
Rum ○	6	401	07	05793	22524	28409	85307	50	05765	24525	25608	80802	00270	00	05490	20300	28706	00202	00	05690	43302	28404	05006	00040
sen	4	442	24	02855	27625	23314	00801	5X	37867	24510	55303	00404	–	00	00790	24200	27208	90201	00	04890	00003	24205	53310	00010
horn	22	402	90	01753	28513	25115	00804																	
nold	178	187	14	05763	22424	25412	52700	20	05764	24224	23911	50200	00130						04	05590	00003	30103	41204	00020
nover	51	421	20	02755	24625	23512	76200	5X	03855	26318	25110	75205	00130						54	05693	00004	29404	41205	00030
gdeburg	45	408	8X	02756	57723	22313	51702	57	05755	24424	23510	84205	00130						00	05590	00005	36003	07207	00050
sen	123	437	10	05753	20403	27812	54404																	
lin	48	438																						
chen	202	407																						
er	265	049																						
sel	289	351	10	05854	26524	27413	24003	00	05653	26523	26109	64401	00100						00	05590	15106	30404	84204	00050
nkfurt/M.	111	412												00	05490	00000	29603	60202	00	05490	00004	31302	71204	00500
rbrücken	189	441																						
nberg	315	426												07	04495	16127	20004	86204						
enbad	538	516																						
aßburg	151	219																						
blingen	427	443																	00	05190	00000	31502	00000	00500
drichshf.	400	444												5X	02816	00000	29607	84204	04	04991	02404	30003	80502	00020
nchen	528	414												50	05763	16203	30305	84201	50	05604	20104	34303	74203	00010
sbruck	573	507												50	05684	00004	32002	76302	00	00790	00000	33208	90207	00001
nemünde ○	3	456	5X	14646	59726	13010	50901	50	01753	59503	17206	70313	00370						52	03454	24328	27804	04204	00160
tin	1	404	80	14845	61626	–	–	5X	02747	28747	–	–	–						5X	05528	24328	–	–	–
row	70	450	80	14756	59743	22710	60404																	
rlin	48	440	20	14856	57726	19012	60502	40	02853	26524	24541	50211	58320	00	00850	26300	26106	50311	50	07837	26308	29204	40402	00030
chweidtz	131	449	27	02763	55825	23312	66704	5X	03757	24528	24011	84203	00130						04	05592	24344	30004	92207	00030
rfurt	320	446	27	03854	24528	24012	84402	44	02793	28425	25610	57500	00130	5X	05676	24206	28606	84203	54	05675	26225	24306	84208	00040
esden	230	410						57	05675	26528	23310	84205	–											
euen	449	458																						
ag	363	669												5X	05788	24424	28200	84410						
dweis	408	670												5X	02658	26508	26802	84204	50	05664	24824	29503	00212	00040
utitz	263	676												50	05666	26424	24607	84205	54	01867	24424	27906	70244	00040
ssau	302	965																						
burg	434	508												5X	05766	30237	29408	84201	54	05641	00025	31301	80407	00060
ien	157	501						50	01263	28323	23511	52304	00150											
z	334	505						54	02873	28425	25710	65304	00170											
agenfurt	449	502																	54	01672	00024	–	–	
ügenwalde ○	7	429																						
nzig	15	405	52	02644	57638	05205	84502																	
nigsberg	20	422	6X	04738	55768	XXXX4	97708																	
mel ○	3	447																						
rm	47	551																						
sen	99	552																						
ünberg/Schl	148	420																						
slau	117	411	5X	05727	24527	43110	84205	20	01756	24424	47910	70200	–						50	07755	28XXX	27506	70403	–
lwitz	255	454																						
rschau	107	556																						
lystok	135	555																						
itzmannstadt	176	557																						
blin	209	559																						
rakau	216	561																						
mberg	330	571																						

Bergstationen

Bergstationen:	Höhe m	JJJ	CC	wwVhN	DDFWW	PPPTT	UC,app	CC	wwVhN	DDFWW	PPPTT	UC,app	R,R,T,T,E	CC	wwVhN	DDFWW	PPPTT	UC,app	CC	wwVhN	DDFWW	PPPTT	UC,app	R,R,T,T,E
onnblick	3106	503																						
ugspitze	2962	416												XX	46009	33470	28257	55405	04	41991	23452	19557	71403	27159
rbitzkogel	2397	506																						
chneekoppe	1602	428	5X	06727	59947	31053	97704	XX	46009	59439	33752	08201	–						00	04040	25504	41358	41105	00509
auerkogel	1577	862																						
eldberg/Sch.	1493	427						54	39105	28325	58403	01811	00059											
chocki	1446	511						74	02834	24426	61704	77703	00084											
anzer	1214	519						40	02853	24820	54602	68300	00049	34	05704	28528	56401	77201						
chtelberg	1213	419						57	05753	31727	82732	56302	00049						XX	45009	28519	20704	30107	1319
ornisgrinde	1166	561						50	42843	24844	73204	01801	–											
rocken	1141	418	24	05755	53945	90301	05000												04	41992	26503	85701	54204	00531
asserkuppe	923	423	54	05825	04536	14406	80004												54	05587	32407	50401	54201	00020
nseberg	915	445	14	02894	55726	14904	70402	40	32854	24624	15505	74402	00074						54	14955	24526	17202	53323	1304
ahler Asten	840	417	40	02754	24544	25406	60300	40	01752	24502	23605	70702	00074						54	01753	24204	25204	50203	00104
eiberg/Ts.	801	424																						
almit	673	397																						

Berichtigungen

Sämtliche Karten des Tägli
weiteres nach der von der Z
gezeichnet. (Erlaß RLM, L

Wetterlage von gestern: Mittwoch, d. 21. März 1945

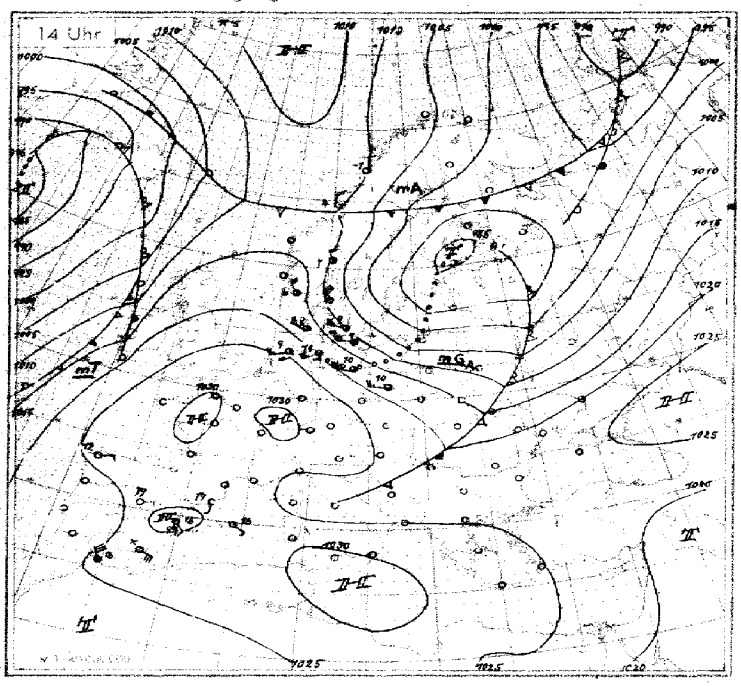

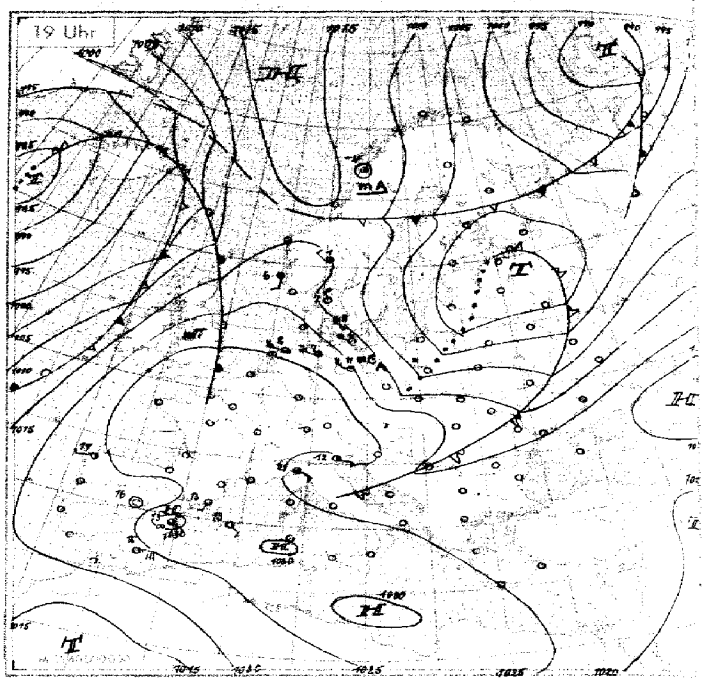

Wetterlage von heute nacht: Donnerstag, den 22. März 1945

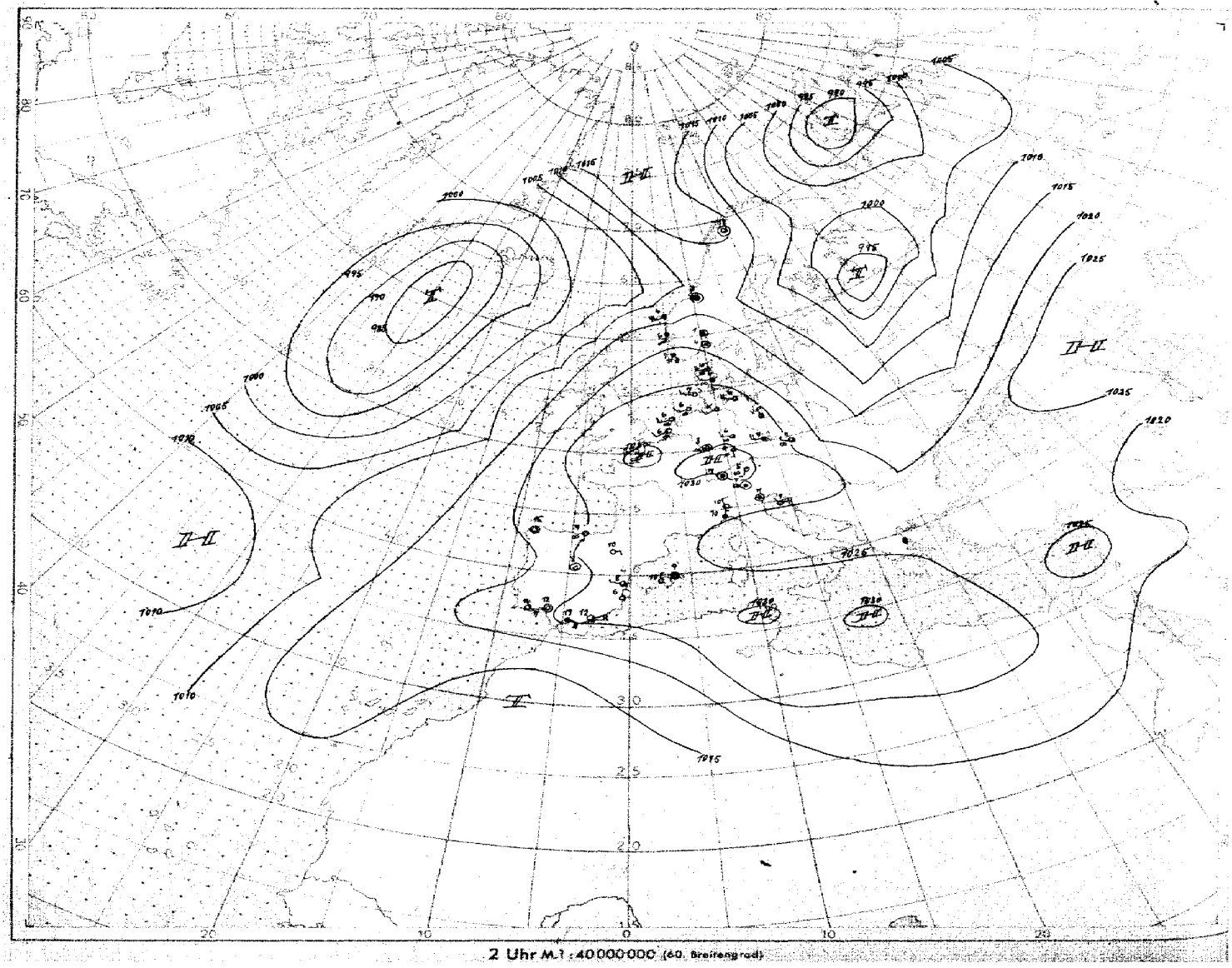

2 Uhr M.1 : 40 000 000 (60. Breitengrad)

51

Höhen-Aufstiege

1. Teil

Donnerstag den 22. März 1945

Seite 5

heute

yy = Datum
GG = Uhrzeit (D.G.Z.)

Schlüssel: Kenngruppe: I I I G G H H E T T | O O O O E s s s G G | O L L L L y y y G G | Ha Ha Ha Hr Hr, Hr Hr Hr Hr z

Hauptisobarenflächen: Ha Ha Ta Ta Ua, Ha Ha Ta Ta Ua, Ha Ha Ta Ta Ua .... Ha Ha Ta Ta Ua, Ha Ha Ta Ta Ua, Ha Ha Ta Ta Ua, H H T T U

Markante Punkte: P P T T U, P P T T U

Pseudopot. Temperatur: 9 O O O O, O O O O O, O O O O O, I I I P P

	Ort (Kennziffer, Höhe)	Bardufoss 008	Bodø 010 5 m	Drontheim 017 39 m	Bergen 022 39 m	Kristiansand 032 24 m	Kjeller 041 109 m	Hanstholm 183 29 m	Skrydstrup 184 75 m	Leeuwarden 018 2 m	Heide 291 52 m	Emden 156 2 m	Helgoland 465 40 m	Unter- 181 96 m	Swinemünde 455 10 m	Kast 266 3 m	Ostenhafen 550 16 m	[illegible] 211	Brandenburg-Briest 205	Rasfeld 061	Siegen 020	Essen 437 85 m	Erfurt 446 313 m	Berlin 440 52 m	Litzmannstadt 357 120 m	Krakau 567 216 m	Kopenhagen 181	Helsinge 518	Freiburg 580	Pfaffenburg 434	München 414 526 m	Pilsen 466 356 m	Wien 501 157 m	Klagenfurt 502 464 m	
	yy G G	2205	2205	2205	2205	2205	2205	2205	2205	2205	2207	2205			2205			2204	2206	2205	2205		2205				2205	2205	2205	2205		2205	2205	2205	
TT	41	-	-	-	-	-	-	-	-	-	-	-			-			-	-	-	-		-				-	-	-	-		-	-	-	
TT	96	-	-	-	-	-	-	-	-	-	-	-			-			-	-	-	-		-				-	-	-	-		-	-	-	
TT	225	-	-	-	-63	-	-65	-64	-61	-65	-	-65			-			-63	-62	-62	-62		-53				-63	-	-61	-62		-65	-61	-	
TT	300	-58	-57	-52	-50	-50	-50	-49	-49	4 -40	-48	-49			-52			-54	-49	-48	-50		-48				-51	-56	-47	-47		-48	-49	-50	
TT	400	-43	-40	-33	-34	-33	4 -34	7 -33	-33	4 -34	-33	-33			-35			2 -34	-33	-33	-33		-33				-36	9 -40	-38	-32		-33	-36	-34	
TT	500	8 23-33	6 26-29	8 36-24	4 37-21	-21	8 37-21	3 35-21	0 41-20	4 34-20	-21	4 38-20			6 37-32			9 35-21	4 34-20	7 39-20	6 37-21		36-20				5 35-22	4 30-27	3 36-21	7 40-20		7 36-21	5 30-26	4 37-21	
TT	600	8 15-26	5 22-20	7 31-15	9 36-14	-17	8 39-12	-11	0 38-10	5 34-11	-11	-11			2 30-13			3 31-12	4 35-10	5 35-12	7 36-12		8 36-11				4 31-13	6 28-16	4 34-11	4 37-11		8 33-13	5 28-16	4 33-13	
TT	700	8 27-22	5 16-14	-6	-3	-5	8 33-5	7 33-4	4 37-4	5 31-4	-5	36-2			25-7			3 27-6	4 29-5	5 31-4	6 32-3		0 34-4				4 26-6	-7	4 30-3	4 31-5		0 34-5	4 26-6	4 26-9	
TT	800	4 -1-20	7 9-12	29-1	33+1	+3	0 31-0	31-0	2 37+3	5 28+2	4 +3	+3			-3			4 22-1	6 26+0	5 31+4	9 32+1		0 27+2				4 21-1	2 -0	4 29+1	4 30+1		4 23-4	4 21-5	27+0	
TT	900	0 -1-13	7 9-10	40+1	27+5	+5	9 20+1	25+6	9 27+4	4 23+7	3 +6	+7			19+3			5 17+2	5 26+4	6 22-4	0 24+3		9 22+3				6 19+3	22+3	4 30+6	6 29+5		4 24+3	4 25+5	6 27+7	
00	950	-2	-2	16	24	-	14	21	24	23	-	-			17			17	22	14	23		22				18	14	25	25		24	24	20	
00TT	Boden	-9-12	-7-14	11+1	20+6	15+3	10-3	16+4	18+5	14+4	+3	14+3			13+4			15+4	11+1	6-0	18-3		18+3				16	13+3	26+4	20+2		9+3	20+2	20+0	
H H H	41	-	-	-	-	-	-	-	-	-	-	-			-			-	-	-	-		-				-	-	-	-		-	-	-	
Ha Ha Ha	96	-	-	-	-	-	-	-	-	-	-	(1591)			-			-	-	-	(1591)		-				-	-	-	-		-	-	-	
Ha Ha Ha	225	-	(1034)	(1060)	1074	(1078)	1077	1081	1065	1085	(1088)	1088			-			1077	1085	1088	1085		1087				1073	(1060)	1092	1090		1064	1073	-	
Ha Ha Ha	300	847	861	883	896	900	894	902	905	877	909	910			895			899	907	909	906		907				895	885	911	909		905	893	902	
Ha Ha Ha	400	663	675	693	705	709	703	710	713	716	717	718			706			708	715	716	715		714				706	700	718	716		713	703	711	
Ha Ha Ha	500	513	522	536	547	551	546	552	554	557	559	560			553			551	557	558	557		556				549	546	560	558		555	548	554	
Ha Ha Ha	600	385	392	403	414	417	412	416	421	423	424	425			415			417	421	424	424		422				416	414	439	413		421	416	420	
Ha Ha Ha	700	275	279	287	297	300	295	300	303	305	307	307			299			300	302	306	305		304				299	298	307	306		303	300	303	
Ha Ha Ha	800	176	180	184	192	195	191	196	198	201	202	202			196			197	199	201	201		200				196	195	203	202		200	206	200	
Ha Ha Ha	900	91	91	92	99	107	98	102	104	106	108	107			103			104	106	105	107		108				103	102	109	108		107	106	107	
Ha Ha Ha	1000	11.9	11.1	8.4	14.2	17.3	15.1	17.9	19.4	21.2	23.1	22.2			19.3			20.5	22.0	22.8	22.3		23.4				18.6	18.2	23.8	24.0		22.6	21.6	22.0	
Hr Hr	41/96	-	-	-	-	-	-	-	-	-	-	-			-			-	-	-	-		-				-	-	-	-		-	-	-	
Hr Hr	96/225	-	-	-	-	-	-	-	-	-	-	(503)			-			-	-	-	(506)		-				-	-	-	-		-	-	-	
Hr Hr	225/500	-	(513)	(524)	527	(527)	526	529	530	527	(529)	528			-			526	530	530	526		533				523	(514)	532	532		529	525	-	
Hr Hr	500/1000	501	511	528	533	534	531	534	535	536	536	536			553			531	535	535	535		533				531	528	536	534		532	526	532	
P P T T U	Markante Punkte	-	-	-	-	-		-	-	-	19651	-			-			-	-	-	-		-				-	-	-	-		-	20601	-	
		-	-	-	-	-		-	-	-	21661	-			-			-	-	-	-		-				-	-	-	-		-	22611	-	
		-	-	-	-	-		-	-	-	23631	-			-			-	-	-	-		23631				-	-	-	-		-	24601	-	
		-	-	-	-	-		-	-	-	29501	-			-			-	-	-	-		36841				-	-	-	-		-	31971	-	
		-	-	25821	-	24621		-	-	-	31971	-			-			-	-	-	13661		41827				-	-	-	-		-	35941	-	
		-	24661	48757	-	39841		-	-	-	59621	-			56652			20651	-	-	18681		49727				-	27621	-	-		-	55725	-	
		-	26651	52728	-	46741		58648			68571	14661			65602			25691	17641	-	20661		69546				22631	55716	21641	20661		23651	72576	-	
		-	79831	85696	-	82041		79011	20651	20671	73528	14691			75541			64593	22631	23627	27551		78528				25611	65617	64574	64598		55667	77579	54478	
		26641	64705	68601	22641	86041	-	86047	75009	23651	88072	21681			85556			86024	69554	84066	74528		82009				86035	81012	72025	74525		56658	85520	66609	
		73708	76657	76521	74571	92041	23651	89061	85050	98074	89063	85061			93031			94038	74545	88036	86009		87000				92036	97051	81017	82019		74520	94069	48809	
		97599	99587	92021	76523	95051	64619	94061	98078	99097	97091	95081			96011			96020	01049	97075	95050		94068				97058	00029	84107	95077		97079	97078	98076	
		01620	01688	01020	01060	02040	00027	02048	02050	03050	03049	03054			02040			02059	28039	02000	99520		99068				02020	02030	90678	97059		99069	01078	96047	

yy = Datum
GG = Uhrzeit (D.G.Z.)

Aufstiege mit Positionsangaben

Länge und Breite

Flugzeugaufstiege

heute / gestern

	Ort (Kennziffer, Höhe)	Mailand 300 110 m	Venedig 312 10 m	Vicenza 752	Hanstholm 183	Helsinge 518	Kopenhagen 161	52 N 15 E	51 N 16 E	57 N 22 E	52 N 05 E	53 N 14 E	heute: Lindenberg 425 122 m	Erfurt 446	Hamburg 403	Wien 501	gestern: Lindenberg 425 122 m	München 414	Hamburg
	yy G G				2105	2116	2117	2114	2115	2117	2205	2205	2207	2206	2206	2206		2117	2117
TT	41				-	-	-	-	-	-	-	-	-	-	-	-		-	-
TT	96				-	-	-59	-	-	-	-	-	-	-	-	-		-	-
TT	225				-57	-	-60	-	-60	-56	-	5 -64	-	-	-	-		-	-
TT	300				-50	-47	-50	-34	-48	-55	-	4 -50	-	-	-	-		-	-
TT	400				-38	-35	-35	-23	-34	-39	-33	4 -33	-	-	-	-		-	-
TT	500				-27	3 32-24	4 31-24	-16	-22	-28	-21	4 25-20	-	5 34-22	7 36-22	-		6 35-22	4 34-23
TT	600				-16	3 28-15	5 27-16	-9	-14	-19	-12	4 29-12	-	6 29-15	9 33-12	4 28-15		6 31-13	31-13
TT	700				[redacted]	-10	6 35-10	-5	-10	-13	-4	5 35-6	3 25-7	5 27-7	5 31-4	4 26-6		5 27-6	8 20-6
TT	800				[redacted]	5 21-3	6 21-3	+1	-5	-6	+3	6 22+1	3 21+1	9 20+2	8 31+2	3 23-4		28+0	5 19-4
TT	900				+1	21+3	6 20+4	+6	-4	-4	+6	4 30+5	4 16+4	5 15+1	7 23+4	6 21+1		6 30+9	7 20+2
00	950				--	20	19	-	-	-	-	25	17	15	31	22		32	19
00TT	Boden				18+3	19+4	26+5	25	24	-	14	18	13+3	18+3	12+4	22+5		32+5	21+5
H H H	41				-	-	(2105)	-	-	-		-	-	-	-	-		-	-
Ha Ha Ha	96				-	-	1585	-	-	(1572)		-	-	-	-	-		-	-
Ha Ha Ha	225				1058	-	1063	-	1078	1036		1082	-	-	-	-		-	-
Ha Ha Ha	300				877	885	884	919	898	857		904	-	-	-	-		-	-
Ha Ha Ha	400				687	693	693	716	706	670	712	712	-	-	-	-		-	-
Ha Ha Ha	500				532	537	537	554	549	516	555	554	-	553	557	(550)		537	548
Ha Ha Ha	600				400	404	405	417	415	385	423	419	-	420	422	417		423	414
Ha Ha Ha	700				285	286	270	300	299	272	306	302	303	303	304	301		305	297
Ha Ha Ha	800				192	187	166	196	198	171	201	199	200	200	199	199		202	194
Ha Ha Ha	900				90	94	95	102	105	80	107	105	107	105	106	107		109	102
Ha Ha Ha	1000				5.9	9.7	10.3	17.3	20.1	-1.8	22.0	21.3	23.1	24.1	27.6	22.3		21.4	18.2
Hr Hr	41/96				-	-	(520)	-	-	-	-	-	-	-	-			-	-
Hr Hr	96/225				-	-	522	-	-	(536)	-	-	-	-	-			-	-
Hr Hr	225/500				526	-	516	-	529	520	-	528	-	-	-			-	-
Hr Hr	500/1000				526	527	517	537	529	516	533	533	-	529	534	(528)		535	529
P P T T U	Markante Punkte				-	-	-	-	-	-	-	-	-	-	-	-		-	-
					-	-	05641	-	-	-	-	-	-	-	-	-		-	55687
					-	-	08621	-	-	-	-	-	-	23631	-	-		-	64397
					13571	-	13581	-	-	-	-	-	-	38841	-	-		-	65597
					24551	30477	18611	-	-	-	38561	54454	-	41827	-	34703		-	73500
					36911	43816	24591	-	-	13661	53691	55624	70573	49727	49737	57674		-	78540
					45811	54712	35911	-	-	17551	67511	63625	87023	69548	52707	65624		-	82540
					47981	62631	55715	39741	22601	26571	76511	87027	92044	78538	69544	67603		-	93044
					53541	72581	65625	63581	54671	31551	87071	93059	95064	82000	79027	85536		45760	95048
					84521	94097	85576	66581	73541	85561	92005	98030	98665	87000	87046	81548		59635	97059
					96041	98058	96047	75521	92861	95521	99081	01059	00049	94068	99040	00088		69555	98058
					00068	01078	01117	99106	99047	99019	03030	02059	01049	99068	01030	01088		96145	98088

Klartexte:

Hamburg, 22.06: [illegible]

Lindenberg, 22.07: Drachenaufstieg [illegible] Höhe St. Sicht 4 km.

Hamburg, 21.17: oo° 0.5, oo° n.o.z. 0.5-1.8, oo° 2.8-5.0, [illegible] Cu in 0.6 NE, 1.6-1.8 Alto Sc, 2.7-2.8 [illegible] Ac [illegible], 4.8-5.3 [illegible] SW [illegible] Ac [illegible] Alto Cf [illegible].

München, 21.17: oo° > 5; 1.3-1.9 [illegible] Cu vesp im S, 3.0-3.7 [illegible] SW As u. Ac, > [illegible] Alto dü Cs u. Cc.

Karten vom Frühtermin

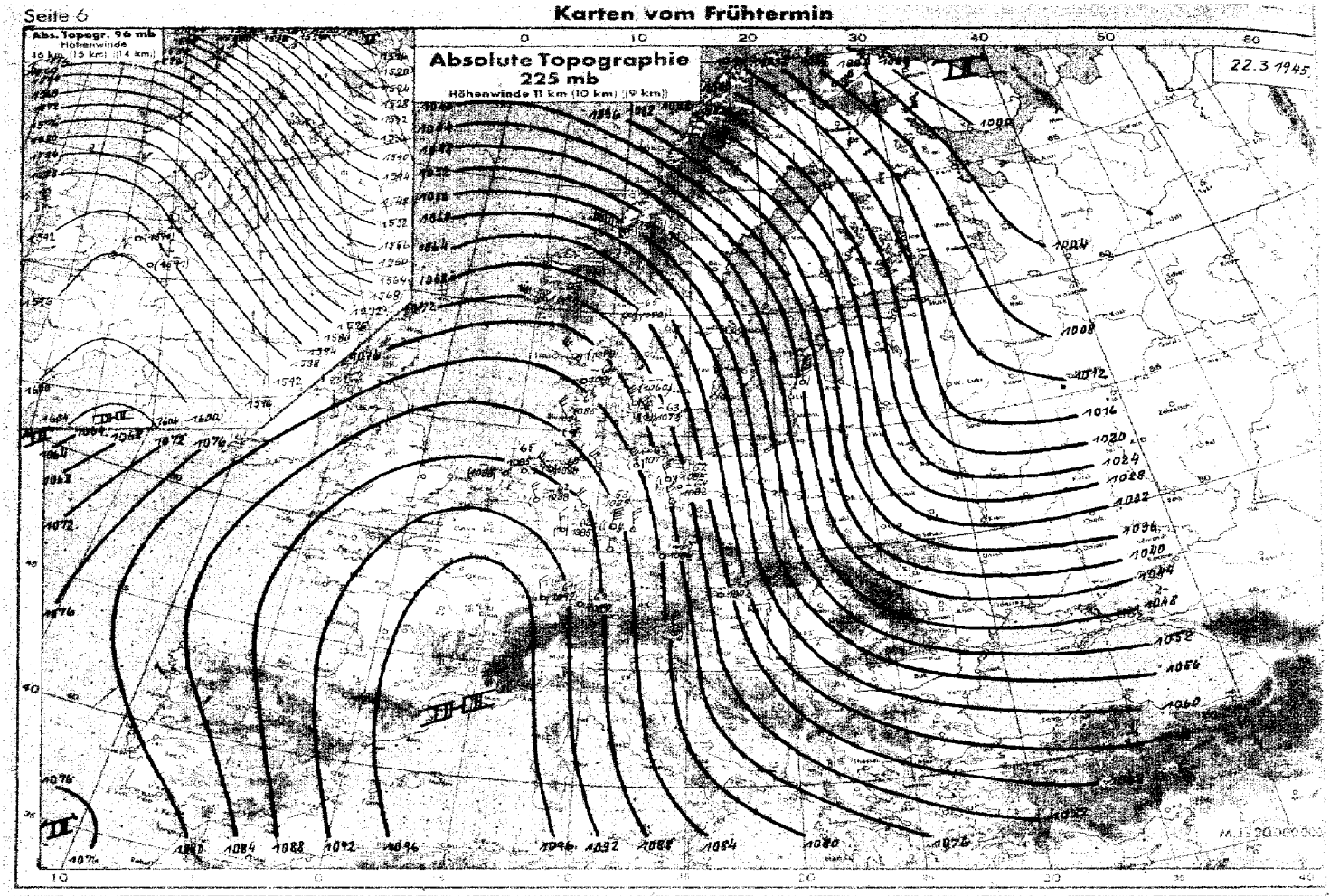

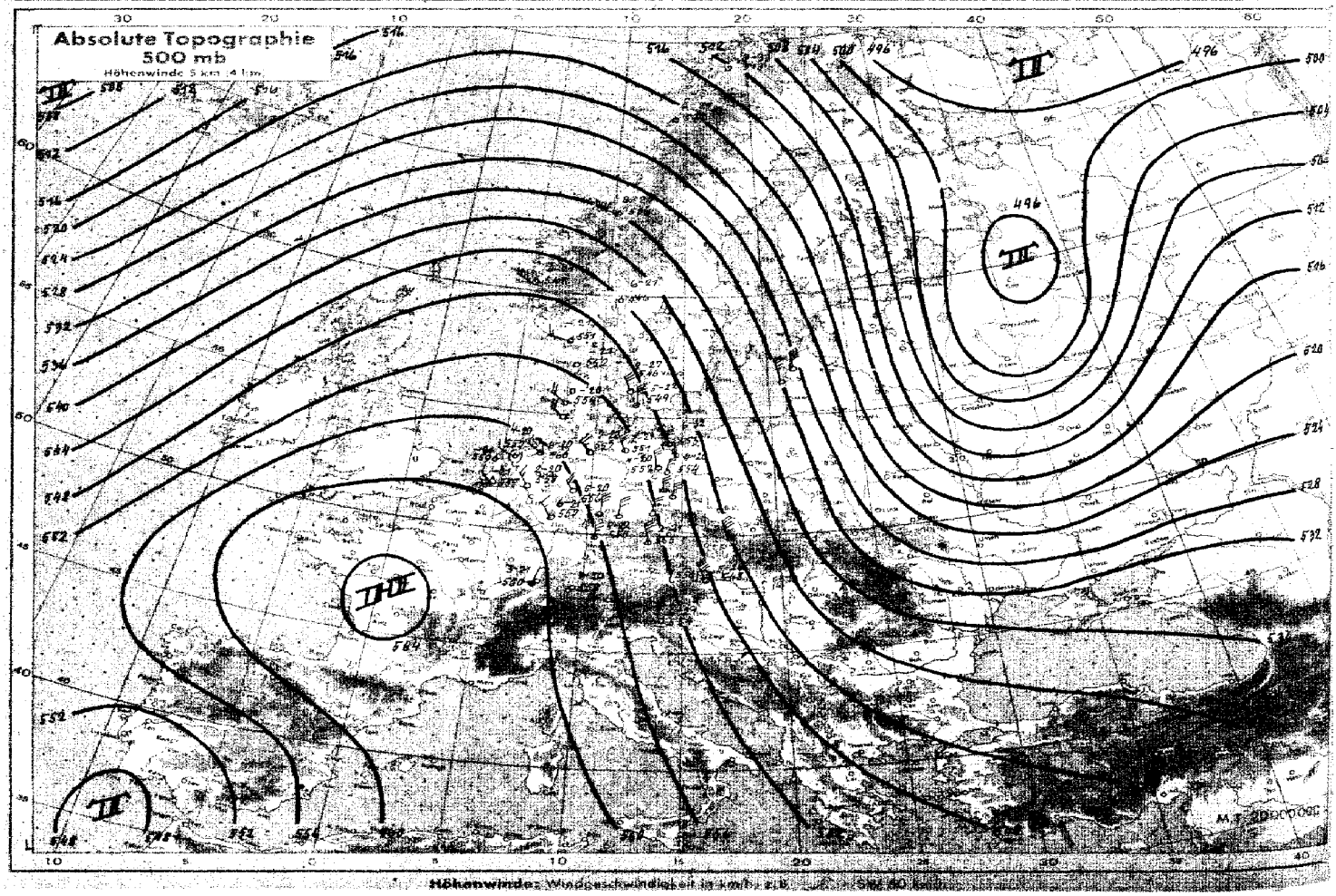

Höhenwinde: Windgeschwindigkeit in km/h, z.B. Std. 60 km/h

Karten vom Frühtermin

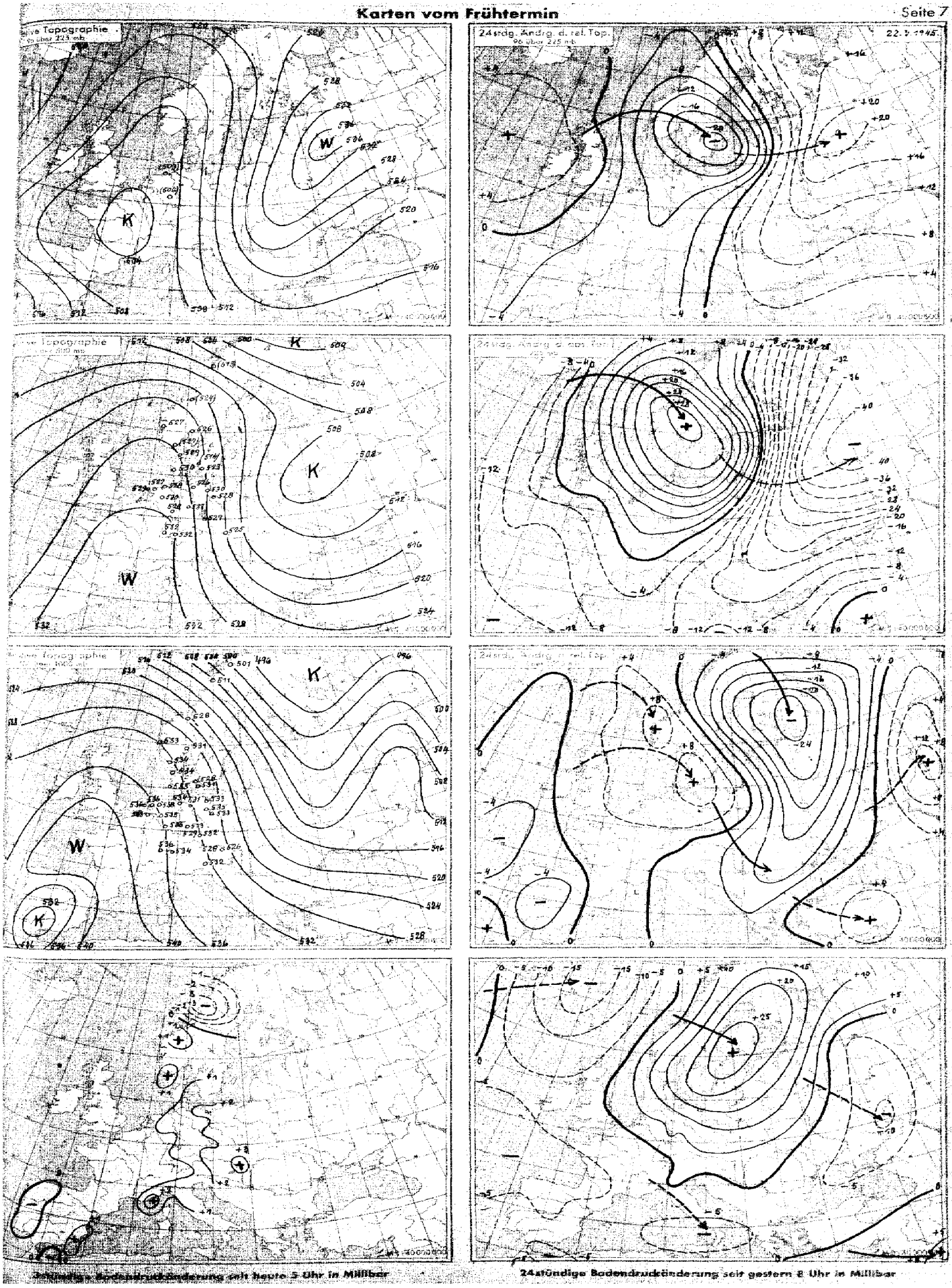

24stündige Bodendruckänderung seit heute 5 Uhr in Millibar

24stündige Bodendruckänderung seit gestern 8 Uhr in Millibar

Nr. 81

Höhen-Aufstiege

2. Teil

Donnerstag den 22. März 19

Seite

Vortag

uu = Datum
GG = Uhrzeit (D. G. Z.)

Oberer Teil: $\overset{U}{OO}TT$ = Relative Feuchte in 10 %, darunter Pseudopot. Temperatur in °C und wahre Temp. (°C) an den Hauptisobarenflächen.
Mittlerer Teil: $H_a H_a H_a$ = Höhen der Hauptisobarenflächen in dgt. Dekametern. $H_r H_r H_r$ = Abstand zwischen 500 u. 1000, 225 u. 500, 96 u. 225, 41 u. 96 mb-Fläche.
Unterer Teil: $P_f P_f T T U_f$ = Druck, Temperatur und Feuchte an den markanten Punkten.
Klammern zeigen an, daß der Wert durch Verlängerung der Zustandskurve ergänzt ist.

	Ort (Kennziffer, Höhe)	Bardufoss 739	Bergen 022 36 m	Kjeller 041	Hanstholm 183 29 m	Rotterdam 296	Leeuwarden 010 2 m	Emden 154 3 m	[illegible] 381 94 m	[illegible] 465 10 m	[illegible] 566	[illegible] 19 m	[illegible] 796
	uu G G	21 17	21 17	21 16	21 16	21 17	21 17	21 16	21 16	21 16	21 17	21 16	21 16
OO TT	41	-	-	-	-	-	-	-	-	-	-	-	-
OO TT	96	-	-61	-	-56	-	-	-61	-	-	-	-	-
OO TT	225	-60	-61	-	-57	-	-61	-60	-42	-60	-64	-59	-57
OO TT	300	-55	-49	-64	-46	-48	6 -48	-47	-48	-50	-46	-48	-45
OO TT	400	-45	-32	-35	-32	2 -34	6 -33	2 -32	-34	-36	-31	-29	-31
OO TT	500	-37	6 39 -20	30 -23	-20	5 34 -21	5 38 -20	8 39 -21	6 36 -22	31 -25	8 36 -23	6 40 -19	-19
OO TT	600	-29	4 38 -15	3 25 -17	-12	3 31 -12	36 -11	36 -11	9 35 -13	4 27 -16	4 34 -12	39 -11	-10
OO TT	700	-26	22 -6	4 22 -9	-8	3 29 -4	8 32 -3	-4	9 21 -7	-9	9 32 -6	5 32 -3	-1
OO TT	800	-18	-3	5 19 -4	-2	26 +3	8 29 +2	-1	9 21 -5	22 -4	8 21 -4	3 31 +2	+5
OO TT	900	-10	4 20 +1	4 18 +3	+3	4 19 +4	6 21 +4	9 22 +3	8 23 +3	20 +1	6 23 +5	9 31 +6	+6
OO	950	-	19	19	-	17	22	22	25	22	26	32	-
OO $T_f T_f$	Boden	-0 -13	22 +6	17 -1	28 +4	26 +7	21 +4	26 +9	23 +4	21 +3	26 +3	32 +9	38 +4
$H_a H_a H_a$	41	-	(2117)	-	-	-	-	(2118)	-	-	-	-	-
$H_a H_a H_a$	96	(1586)	1599	(1586)	1595	-	-	1601	(1591)	-	-	-	-
$H_a H_a H_a$	225	1086	1084	1059	1068	-	1087	1086	1078	1064	1083	1094	1097
$H_a H_a H_a$	300	889	894	858	896	902	907	904	899	884	903	912	914
$H_a H_a H_a$	400	656	702	683	702	711	715	712	707	693	710	714	720
$H_a H_a H_a$	500	507	544	536	544	554	556	554	550	538	552	560	563
$H_a H_a H_a$	600	382	409	404	409	419	421	419	416	406	418	425	426
$H_a H_a H_a$	700	273	293	289	293	302	303	302	298	290	300	307	307
$H_a H_a H_a$	800	177	190	186	190	197	199	198	196	186	198	202	201
$H_a H_a H_a$	900	89	98	94	97	103	106	105	104	96	105	107	107
$H_a H_a H_a$	1000	8.8	13.8	8.9	12.7	18.7	20.7	20.6	20.0	12.0	18.9	20.4	21.8
$H_r H_r$	41/96	-	(518)	-	-	-	-	(517)	-	-	-	-	-
$H_r H_r$	96/225	(521)	515	(511)	527	-	-	515	(513)	-	-	-	-
$H_r H_r$	225/500	508	540	523	524	-	531	532	529	526	539	535	536
$H_r H_r$	500/1000	499	530	527	531	535	536	533	531	526	532	539	540
$P_f P_f T T U_f$	Markante Punkte	-	-	-	-	-	-	-	-	-	-	16631	-
		-	-	-	87561	-	-	-	12621	22601	-	18681	-
		-	-	11651	12681	-	-	-	15621	24601	-	34891	-
		-	-	15621	13661	-	-	48611	17641	27551	-	35481	-
		-	-	17641	25651	-	-	49621	18671	35911	-	46712	-
		14611	-	18641	47721	-	-	14611	20661	43876	21051	51895	23571
		20571	12601	23671	56461	-	22621	17681	42814	55715	35901	55665	48701
		57801	18691	23611	57641	25571	26541	19661	51719	74561	64589	65575	53681
		63771	22401	64633	72571	76013	21976	36921	63608	79561	74579	68566	69521
		71751	23671	77544	89031	84053	75515	76511	69579	82551	78568	76514	71501
		98651	84539	47094	85041	83046	86016	81539	84626	87581	97116	84061	86061
		00545	00079	49075	01066	82124	05116	03159	08116	82106	98116	03156	03575

Höhenwinde

uu = Datum
GGGG = Uhrzeit (D. G. Z.)

Pi = Art der Messung C = Wolkenart Ep = Durchführung der Messung HgHg = Gipfelhöhe PiPi = Art der Messung

HpHp = Mittlere Höhe über NN
DpDp = Windrichtung (N = 36)
Vp = Windgeschwindigkeit in Stufen für je 10 km/

Ort		Bardufoss 739	Bodø 010	Bodø 010	Drontheim 017	Drontheim 017	Bergen 022	Bergen 022	Kristiansand 041	Kristiansand 032	Helsinge 534	Hel[illegible] 514	Kjeller 041	Kjeller 041	Kopenhagen 187	Hanstholm 183	Hanstholm 183
uuGGGG		22 05	22 05		21 17	22 05	21 17	22 05	22 05	21 17	22 09	21 16	21 16	21 14	21 17	21 05	21 16
Pi C Ep HgHg oder PiPi		4+	44		78240	77	77	77	74920	21893	77	77	44	24534	44	85	88
HpHp DpDp vp	27 km																
	21 ..																
	16 ..												14.5 33110				
	13 ..												32110				
	11 ..						10.5 32130	18.5 1880	3360		10.7 3370		34270				
	9 ..				8.5 3360	29140	32120	1840	3160		3350		35170		8.4 32130		10.5 34160
	7 ..				32120	29140	31110	26100	3140	6.6 33170	3350	6.3 34110	35120		33140	32160	9.8 33140
	5.5 ..				3080	28100	31100	2890	2940	3390	3460	3390	3470		33120	30140	33120
	4 ..				3160	2880	3270	2770	3050	3390	3450	3390	3460		3390	31120	33120
	3 ..		1.7 1310		3160	2980	3060	2670	2950	3340	3340	3340	3660	3550	3290	31120	33110
	2 ..	1.6 2810	1120		3150	29140	2940	2670	3050	3330	3140	-	3560	3680	3270	30110	3370
	1.5 ..	2310	1310		3040	2670	2830	2550	2940	3350	3040	3380	3340	3560	3280	29120	3350
	0.8 ..	2110	1810		3030	2640	2810	2350	2840	3240	3040	3270	3440	3670	3180	29110	3250
	0.3 ..	1710	1820		3120	2610	2710	2040	2730	3120	3030	2350	0110	3450	3080	29100	3150

Ort		Blaavandshuk 184	Blaavandshuk 184	Leeuwarden 010	Leeuwarden 010	Helder 291	Rotterdam 296	Emden 154	Emden 154	Wunstorf 170	Kjeller 041	Kopenhagen 187	Unter[illegible] 181	[illegible]holm 181	Blaavandshuk 184	[illegible]
uuGGGG		21 14	21 17	21 17	22 05	22 07	21 17	21 16	22 05	22 05	22 05	22 05	21 16	22 05	22 05	22 0[illegible]
Pi C Ep HgHg oder PiPi		24750	28181	44	44	44	44	77	77	86214	44	88	77	86	88	816[illegible]
HpHp DpDp vp	27 km															
	21 ..															
	16 ..															
	13 ..													10.5 3360		
	11 ..								3150	10.7 3340				9.4 3460	10.9 3250	
	9 ..			3170			3240	8.5 3180	3140	3340		3380	6.8 32100	8.4 3240	3160	33[illegible]
	7 ..			3270		2620	3250	3190	3130	3340		3470	32110	3040	3140	335[illegible]
	5.5 ..	4.8 32120	4.6 3290	3260		2610	3250	3180	3120	3340		3580	32110	3050	3140	335[illegible]
	4 ..	3290	3290	3160	2820	2920	3150	3170	3110	3540		3360	32100	3050	3150	34[illegible]
	3 ..	3280	3260	3160	2920	2720	3150	3160	3110	3440	3180	3240	3290	3150	3140	333[illegible]
	2 ..	3170	3250	3150	2920	2610	3140	3070	3110	3230	3180	3040	3080	3140	3140	334[illegible]
	1.5 ..	3080	3160	2940	2610	2410	2930	2760	3110	3230	2550	3040	2970	3030	3050	-
	0.8 ..	3090	3080	2840	2460	2410	2820	2750	2830	2920	2250	3040	2950	2930	-	312
	0.3 ..	3070	3030	2740	2420	2320	2720	2740	2530	2710	2030	3020	2950	2540	6.5 2830	-

Ort		Hamburg 403	[illegible] 211	Helgoland 465	Westerland 481	Libau 471	Raesfeld 061	Lippspringe 050	Münster 067	Münster 067	Siegen 020	Siegen 020
uuGGGG		21 17	22 04	22 10	22 06	22 05	22 05	21 18	21 18	22 08	21 17	22 05
Pi C Ep HgHg oder PiPi		84784	49	42822	80218	81160	99	06514	28222	21140	28663	44
HpHp DpDp vp	27 km											
	21 ..											
	16 ..											
	13 ..											
	11 ..		10.5 3470		3440		3450					
	9 ..		3470		3240		3440					3430
	7 ..	7.2 33150	3560	6.5 3030	3140		3330					3630
	5.5 ..	32120	3460	3030	3240	3540	3330				3270	3330
	4 ..	32110	3460	2820	3140	3440	3530			3510	3260	3480
	3 ..	31100	3450	2930	3030	3640	3530			3510	3250	3510
	2 ..	3080	3330	2910	3130	3480	3230		3.8 2930	0510	3040	3520
	1.5 ..	-	3230	3020	3230	3470	2820	3060	2860	[illegible]	2730	3510
	0.8 ..	3060	3140	2620	3020	3580	1420	[illegible]	[illegible]	[illegible]	[illegible]	3130
	0.3 ..	-	3120	2430	2930	3650	1110	1830	[illegible]	[illegible]	[illegible]	[illegible]

Wetterlage von heute morgen: Donnerstag, den 22. März 1945.

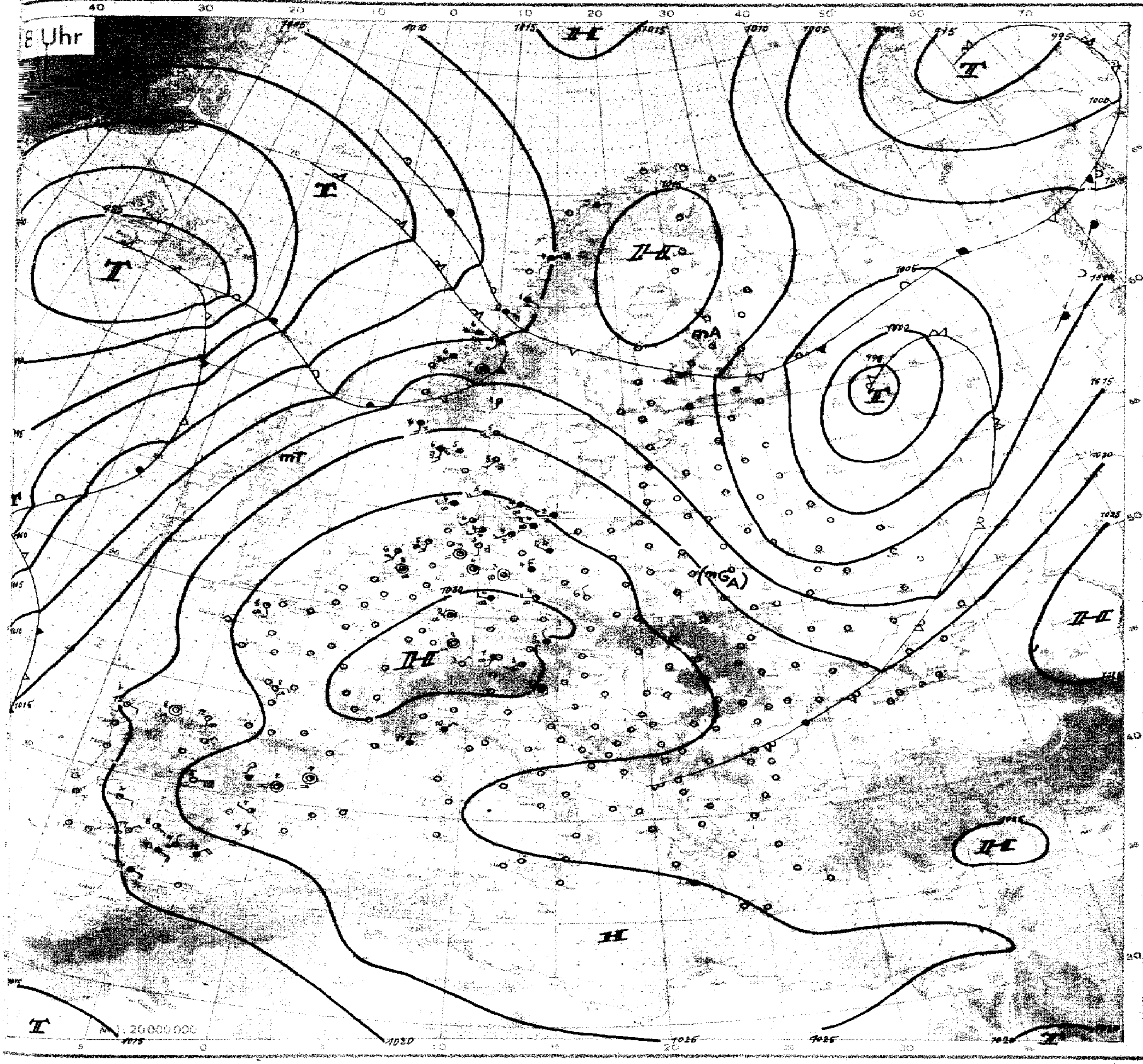

Wetterübersicht Donnerstag, den 22. März 1945.

Das seit langem steuernde westeuropäische Hoch verstärkt sich erneut bei einem kräftigen Warmluftvorstoß vom Atlantik her, der Südskandinavien, das westliche Mitteleuropa und Westeuropa erfaßt hat. Es scheint jetzt dem Höhepunkt seiner Entwicklung zuzustreben, da an der Südwestflanke bereits Kaltluftmassen in seine Randströmung einbezogen werden. Der spanische Kaltlufttropfen ist nach Nordwesten in Bewegung gekommen, und es muß auch damit gerechnet werden, daß die Störungen um das isländische Zentraltief mit einem Kaltluftvorstoß bis in den Azorenraum abschließen, wodurch ein leichter Abbau des Hochdruckgebietes von Westen her begünstigt wird.

Über Norwegen war mit dem Vorstoß arktischer Luftmassen auf der Rückseite des Finnentiefs die Tropopause stark abgesunken. Sie stieg in den letzten 24 Stunden rasch auf über 11 km Höhe und wird dort mit minus 68° erreicht. Die außerordentliche Verschärfung der Massengegensätze, die durch den Kaltlufttransport um das russische und durch den Warmluftvorstoß um das nordatlantische Strömungssystem über Skandinavien und dem ostwärtigen Mitteleuropa eintrat, führte zum Aufbau einer entsprechenden Frontalzone, in deren Bereich in Mittelnorwegen in 5000 m Höhe der Wind auf West 110 km/h zunahm, während über Ostdeutschland nur die Ostverlagerung des Starkwindfeldes unter gleichzeitiger Rechtsdrehung verzeichnet werden kann. Die zwischen Westnorwegen und den Färöern erflogenen Störungen werden auf antizyklonaler Bahn in das ostwärtige Steuerungssystem überführt.

Über Mitteleuropa, das nun in den Kernbereich des etwas nach Osten verlagernden Hochs rückt, ist nun auch im nördlichen Teil mit einem kräftigen Ansteigen der Tagesmaxima zu rechnen.

gez. Brauer.
Zentrale Wetterdienstgruppe.

Donnerstag, den 22. März 19

Ausland

Bodenstationen: Küstenorte o	Höhe m	JJJ	Gestern 14 Uhr CC	wwVhNh	DDFWN	PPPTT	UCapp	Gestern 19 Uhr CC	wwVhNh	DDFWN	PPPTT	UCapp	RRTxTxSVsE
Ingoy o	4	005											
Tromso o	102	008											
Bodo o	17	010	50	01863	32293	10951	60XXX	50	01963	00004	13554	65308	00505
Nordoyan o	37	014	10	01883	32423	11004	50318						
Drontheim o	64	017						51	05655	18188	14503	8X307	92056
Krakenes o	41	021											
Utsira o	56	028						57	03654	14278	17706	4X106	00461
Lister o	9	030	50	01763	28623	16606	80219						
Färder o	9	036	10	01962	32301	07909	50327						
Aarhus o	47	180	50	02745	51725	13509	70213	00	00790	59600	18608	70312	-
Kopenhagen o	1	181	20	05745	59125	10309	80416	00	05790	26600	15708	70316	00370
Skagen o	3	182	00	00890	28600	08908	70413	00	00890	28400	15807	70312	00480
Hanstholm o	46	183	00	05690	28503	14508	75318	04	05693	28503	18406	75308	-
Hammershus o	77	185						54	01841	24541	11406	90310	91580
Helder o	6	291	00	05790	20404	26708	82305	04	05601	22413	26007	99803	-
De Bilt	12	293	10	05643	24327	22915	42103	03	03890	24320	27542	80401	-
Mailand	119	302						80	05797	10327	27512	80804	00490
Genua o	2	305						25	02457	10127	28324	80201	-
Venedig o	10	312						00	01690	08103	24812	95703	00060
S. Sebastián	258	350	00	05790	32201	27928	50404	00	04890	08300	25410	54604	00X80
Gijón	13	351	50	01552	04212	27412	80909						
Madrid	667	353	10	05771	06200	23419	40902	00	05790	00000	22416	46000	00200
Sevilla	7	354	00	05890	08512	23925	21908	00	05790	08412	21423	21603	00260
Almeria o	65	355	20	01852	10842	28249	56812	10	04890	08612	24715	65602	80380
Mahon	40	357	10	01859	12101	29416	70808	00	00293	12160	28143	70605	00100
Barcelona o	42	358	00	00690	16290	29947	50800	00	03890	18200	28513	70204	00060
Valencia o	18	359	10	05742	12212	31416	60908	00	05790	30106	29613	70601	00270
La Coruña o	57	362	10	02690	05140	25213	60295	10	05754	29914	22917	70807	00270
Tetuan	85	028	5X	03144	29528	25576	2X968	5X	03748	06528	23819	8X604	00160
Funchal o	110	395											
Teneriffa o	37	400	10	01801	08101	15022	30904	50	02854	20221	17549	40601	00280
V. Cisneros	6	404	00	058X0	02500	15119	60907	00	058X0	02600	13418	60563	00380
Budapest	130	541											
Canea	63	737											
Bergstationen:	Höhe m	JJJ	CC	wwVhNh	DDFWN	PPPTT	UCapp	CC	wwVhNh	DDFWN	PPPTT	UCapp	R2R2TxTxE
Fanaraken	2072	024						XX	46109	26249	83757	0X209	00589
Svandals Flona	1065	026	06	07650	14316	90600	80309						

Bodenstationen: Küstenorte o	Heute 2 Uhr CC	wwVhNh	DDFWN	PPPTT	UCapp	Heute 8 Uhr CC	wwVhNh	DDFWN	PPPTT	UCapp	RRTxTxSVsE
Ingoy o											
Tromso o						51	0X902	58276	1355X	XXXXX	-
Bodo o	00	02890	06426	14455	66704	07	03886	06728	00254	5X510	00575
Nordoyan o						52	03646	10568	04806	8X804	02361
Drontheim o	5X	61657	00067	11703	8X811	5X	54348	20168	10304	9X300	02016
Krakenes o	57	69656	20768	11004	XX808						
Utsira o						XX	67309	16349	18506	9X403	01931
Lister o						XX	08409	00049	22805	0X206	00341
Färder o	00	04990	00003	19804	85108	57	02864	20417	19405	8X200	00381
Aarhus o	5X	05648	24328	23304	0X308	5X	08338	22328	25105	0X306	00320
Kopenhagen o						5X	05528	22428	25804	0X309	00150
Skagen o	04	01892	26302	20405	80310	5X	42735	20305	21705	80305	00371
Hanstholm o						50	05553	24308	23305	07304	-
Hammershus o						XX	48109	24349	24402	0X311	00030
Helder o	00	05690	20300	27506	90403	04	05092	18306	27706	27703	00250
De Bilt	00	05690	00000	28704	00402	04	05992	00004	29206	02204	-
Mailand	00	XXX90	30100	26410	70XXX	00	08490	30100	28508	80306	00150
Genua o	50	02767	32780	27910	70804	50	03067	02228	28218	70403	11322
Venedig o	50	47265	00928	25911	00002						
S. Sebastián						00	05990	14500	23914	30409	00280
Gijón						00	05690	00040	26008	90603	00150
Madrid	00	00790	00000	06508	60901	00	04690	08900	27205	60202	00040
Sevilla	00	00790	00000	12412	20302	00	05790	04203	21717	71402	00080
Almeria o	07	02890	06325	25412	70300	27	02752	02427	24713	60406	00270
Mahon	00	00890	00003	27109	80806						
Barcelona o						50	04662	00002	27107	80201	00150
Valencia o	50	02745	26115	29208	90906	53	04653	26214	28907	80405	00490
La Coruña o	00	00890	00000	22215	60305	10	00790	12200	20543	60807	00270
Tetuan						5X	03648	08428	22416	9X300	00130
Funchal o											
Teneriffa o						70	01862	30102	16715	70502	00180
V. Cisneros						50	04853	09513	14215	80405	00370
Budapest											
Canea											
Bergstationen:	CC	wwVhNh	DDFWN	PPP[illegible]		CC	wwVhNh	DDFWN	PPPTT	UCapp	R1R1TnTnE
Fanaraken						XX	85109	26749	73954	0X203	04579
Svandals Flona						3X	85438	00088	96304	9X002	07529

Wolkenzugmessungen

yy = Datum
GaGa = Uhrzeit (D.G.Z.)

HuHu = Höhe über NN
DpDp = Windrichtung (N = 36)
vp = Windgeschwindigkeit in Stufen für je 10 km/h

Ort																
yyGaGa																
HuHu																
DpDp vp																

Höhenwinde

yy = Datum
GaGa = Uhrzeit (D.G.Z.)

Pi = Art der Messung C = Wolkenart Ep = Durchführung der Messung HgHg = Gipfelhöhe PiPi = Art der Messung

HpHp = Mittlere Höhe über NN
DpDp = Windrichtung (N = 36)
vp = Windgeschwindigkeit in Stufen für je 10 km/h

HpHp DpDp vp:

Ort	Mark. Friedl. 258	Nest 266	Nest 266	[illegible] 435	[illegible] 452	Magdeburg 408	Lindenberg 425	Brandenburg 205	Berlin 446	Schkeuditz 449	Stolp 459	Mockau 620	Nordhausen 636	Erfurt 646	Erfurt 646	Tschenstochau 152	Dresden 410	Gleiwitz 456	Posen 552	Posen 552	Litzmannstadt 557	Litzmannstadt 557	Krakau 561	Krakau 561	Rosenborn 952	Roßweiler 980	Roßweiler 980	Wiesbaden 367	München 414	Stuttgart 443	Freiburg 580	[illegible] 580	Schweinfurt 70[illegible]	Ne[illegible]
yyGaGa				22 46	22 45		22 06	22 05				22 05		22 05			22 08															22 05	22 46	
Pi C Ep HgHg oder PiPi				88	88		10430	91240				80231		77			21595															49	28339	
27 km																																		
21 ..																																		
16 ..																																		
13 ..												12-6 35 60																						
11 ..												35 60																				40-5 34 40		
9 ..								34 60				36 60		36 100			8-5 35 60															35 50		
7 ..				6-4 33 190				35 60				34 50		36 80			35 50															01 30		
5.3 ..				33 130				34 60				35 60		35 60			36 50															04 20		
4 ..				33 110	35 60			36 30				25 60		36 50			01 50															04 20		
3 ..				32 100	34 50		3-7 35 40	34 40				35 50		36 40			36 40															01 20	2-7 31 10	
2 ..				32 100	33 40		34 40	33 30				24 20		31 50			7-8 36 40															03 30	31 40	
1.3 ..				31 100	32 30		34 40	32 30				1-2 33 20		34 40			32 30															06 30	24 30	
0.8 ..				30 100	31 30		33 70	32 30				-		31 50			24 30															07 20	27 20	
0.3 ..				29 100	31 20		31 40	32 30				-		30 30			29 20															0-6 06 05	2-4 29 20	

HpHp DpDp vp:

Ort	[illegible]	Fürst.-Feldbr. 258	Lechfeld 767	Memmingen 775	Pocking 864	[illegible] 701	Proßnitz 040	Wien 501	Klagenfurt 502	Klagenfurt 502	Pilsen 666	Pilsen 666	Ferrara 229	Bolzano 309	Pola 313	Vicenza 152	Brüx 615	Wels 611	Wiener Neust. 620	Wiener Neust. 620	Mailand 302	Mailand 302	Genua 305	Venedig 312	Piacenza 183	52N 05E	53N 06E	54N 11E	51N 16E	52N 14E	52N 15E	52N 05E	53N 11E	5[illegible]N 22[illegible]
yyGaGa	21 13	22 05				22 05		22 05	22 05		21 17	22 05	21 15	21 18	21 15	21 17								21 16	21 19	21 23	21 17	21 16	21 15	21 13	22 09	22 05	22 05	[illegible]
Pi C Ep HgHg oder PiPi	26849	21217				80220		88	77		88	88	44	28575	23594	24860								44	24214	—	—	—	—	—	—	—	77	—
27 km																																		
21 ..																																		
16 ..																																		
13 ..													12-5 33 40																					
11 ..						35 30							31 20																					36
9 ..		01 80				36 90		8-5 36 110	35 70				32 40		8-6 34 44									34 70										35
7 ..	6-5 34 40	01 80				36 40		35 110	35 40				32 50	5-3 32 40	33 40									35 60	34 30	33 40	32 50		32 130	31 150		30 30	35 60	35
5.3 ..	33 50	01 60				35 50		34 100	35 40			35 80	30 30	4-0 32 30	32 50	31 30								34 40	32 40	—	32 30		31 120	34 40	36 40	31 20	36 10	34
4 ..	33 50	36 40				35 50		34 80	35 40		3-8 32 90	35 70	30 40	3-0 31 20	31 40	30 30								31 30	31 30	32 40	32 60		31 100	31 120	—	30 20	36 47	34
3 ..	31 40	36 30				35 30		[illegible] 70	32 40		32 70	34 40	31 40	2-0 34 20	31 40	33 20								34 20	30 30	32 30	32 50	34 140	31 90	—	36 30	30 10	36 10	35
2 ..	30 30	33 10				34 40		33 60	32 20		31 30	32 40	29 30	1-3 35 20	32 20	30 10								31 10	33 30	33 20	34 40	30 130	31 90	30 70	34 50	24 05	35 30	35
1.3 ..	29 40	30 05				30 30		33 40	[illegible]		30 50	34 30	25 70	0.9 35 70	27 10	24 10								31 10	34 10	30 20	29 30	29 100	29 60	29 80	33 30	26 05	32 20	34
0.8 ..	28 20	06 05				33 10		32 50	[illegible]		30 40	34 30	25 70	[illegible]	29 05	20 10								28 10	26 10	28 30	27 30	29 10	29 60	28 60	28 30	23 05	31 20	34
0.3 ..	0.5 28 40	—				3.4 33 05		34 10	0.5 [illegible]		30 30	3.5 34 20	21 70	0.4 18 10	14 30	12 05								19 05	28 10	28 20	28 20	28 30	26 30	28 40	27 20	24 10	36 24	33

Täglicher Wetterbericht

des Deutschen Reichswetterdienstes
Herausgegeben von der Deutschen Seewarte
Verlagsort Hamburg

gang: 10 Nr. 82

1

Freitag, den 23. März 1945

Erläuterung: Die Beobachtungen sind sämtlich in der Form der 1935 in Warschau beschlossenen Einheitsschlüssel wiedergegeben. Kurze Erläuterungen zu den einzelnen Ziffern werden zu Beginn jedes Vierteljahres beigegeben. Ausführlich finden sie sich in „Anweisung zur Verzifferung von Wettermeldungen", herausgegeben vom Reichsluftfahrtministerium. Alle Zeitangaben in DGZ.

utschland			Gestern 14 Uhr					Gestern 19 Uhr					
tionen: ts o	Höhe m	JJJ	CC	wwVbN	DDFWN	PPPTT	UC app	CC	wwVbN	DDFWN	PPPTT	UC app	RR
urg-Fu.	18	403	00	05690	22308	29444	57803	00	05690	26425	29443	92804	00450
burg/Fgh.	41	400	50	05754	22424	28742	64203	00	05790	48303	28609	64204	00480
	28	460	50	05544	48224	29443	80300	00	05590	22223	29044	74301	00440
münde	1	408	40	05640	26244	29607	81300	00	05790	00004	29418	82602	00470
s o	1	464	xx	46309	22449	29409	0x205	5x	05648	22348	28505	9x300	97460
rland	16	461	00	05690	46324	26408	62401	00	05690	22303	27800	92201	00081
land o	50	465	00	05690	22426	29407	07301	00	05690	24500	28908	90604	00460
m o	6	401	00	05690	21303	-	-	00	00790	20202	29444	64502	00040
en	4	442	00	05790	22305	29245	46804	00	02890	48224	29044	52802	00470
horn	22	402						00	05690	20200	-	-	-
old	178	187	00	00890	32400	30444	40703	00	00890	04400	29543	40302	00460
over	51	421	00	05790	26204	29944	52280	00	02790	00005	29244	56204	00460
eburg	45	408	00	05490	20404	31046	44200	00	01890	00004	29942	58705	00460
	123	437											
	48	436											
en	202	407											
	265	049											
el	289	351	00	05790	xxx02	30443	00600	00	01890	20403	29445	34603	00450
furt/M.	111	412											
brücken	189	441											
berg	315	426											
nbad	538	516											
burg	151	219											
ngen	427	443											
richshf.	400	444						00	01890	02204	26044	64702	00480
chen	526	414	40	04961	06204	29345	44603	00	01890	06403	29444	64604	00450
ruck	573	507	40	04882	00002	27345	40840	00	01890	08204	27442	56302	00470
münde o	3	455	50	05655	24225	29809	40404						
n	1	404	50	01844	22224	-	-	00	01890	00003	-	-	-
	70	450	40	01761	24243	xxx44	94904	50	05665	24445	34444	60304	00430
	48	440	00	05490	22323	24040	74903	00	05690	00020	00042	54500	00400
auditz	131	449	00	05790	26403	30443	54705	04	04793	42404	29942	54200	00450
rl	320	646	00	00890	26320	34444	30902	04	01892	00003	29744	45803	-
den	230	410	40	05663	24233	30343	54xxx						
an	449	458											
	363	669											
weis	408	670											
tz	263	676											
au	302	865											
burg	434	508	44	02842	04424	29545	44804	04	05891	04424	29440	62400	00460
	157	501											
	334	505						00	00890	40400	30442	50307	00470
enfurt	449	502											
nwalde o	7	429											
zig	15	405	00	01890	36304	26744	54203						
gsberg	20	422											
el o	3	447											
n	47	551											
en	99	552											
berg/Schl.	148	420											
lau	117	411	40	01754	28424	30244	60000	00	00890	26200	29742	60300	-
witz	255	454											
chau	107	556											
stok	135	555											
mannstadt	176	557											
n	209	559											
au	216	561											
berg	330	571											

utschland			Heute 2 Uhr					Heute 8 Uhr					
tionen: ts o	Höhe m	JJJ	CC	wwVbN	DDFWN	PPPTT	UC app	CC	wwVbN	DDFWN	PPPTT	UC app	RR
urg-Fu.	18	403	00	45390	00040	29405	00902	00	08490	40200	29005	00601	00040
burg/Fgh.	41	400						00	43190	00040	28900	00200	00504
	28	460	00	05590	48400	29507	80802	00	08390	46400	29407	99300	00040
münde	1	408	00	08490	46400	29905	90308	00	08490	42440	29604	90300	00470
s o	1	464											
rland	16	461	00	47490	00000	28903	00300	00	47290	00040	28404	00300	00024
land o	50	465	00	05590	46300	29407	00300	00	05590	24400	28207	00302	00250
m o	6	401	00	05690	00000	28908	00805	50	08453	00003	28707	90401	00040
en	4	442	00	05690	46400	28907	80804	00	05590	44203	28505	95302	00040
horn	22	402	00	05490	00000	28204	90803						
old	178	187					-	00	00890	40300	29405	20701	00040
over	51	421	00	04390	00003	29305	95403	04	05593	46404	29407	81200	00050
eburg	45	408	00	00890	00000	30705	80804	05	05494	00004	29903	00802	00020
	123	437											
	48	436											
en	202	407											
	265	049											
el	289	351	00	00890	20400	30309	50904	00	05790	00002	30402	94604	-
furt/M.	111	412											
brücken	189	441											
berg	315	426						00	05690	00000	34459	20300	00580
nbad	538	516											
burg	151	219											
ngen	427	443	00	05790	00000	29602	80904	00	05690	00008	30054	94902	00530
richshf.	400	444	00	05790	02400	24404	80302	00	00890	02000	30402	00402	00042
chen	526	414	00	05690	x0400	30803	80803	00	05590	[illegible]2402	34400	94304	00520
ruck	573	507	00	00790	00000	32604	90602	00	00790	00000	32604	90412	00540
münde o	3	455						04	05492	48202	30805	00304	00440
n	1	404						00	44690	00000	-	-	
	70	450	10	05590	20200	30406	90902	00	04690	20400	30404	40	
	48	440	00	45390	00002	30665	04904	00	05490	00044	34304	24203	00020
auditz	131	449	00	02590	40405	30506	87604	00	45340	40344	34005	82204	00044
rl	320	646	00	05790	48203	30706	72904	00	05590	48206	32204	82904	00020
den	230	410						00	05590	42204	34404	92604	05020
an	449	458											
	363	669						00	05590	20202	32303	94202	00040
weis	408	670											
tz	263	676	00	00790	00000	-	-						
au	302	865						xx	46009	40449	32354	0x300	00520
burg	434	508	04	05891	44204	30703	90803	00	05690	00000	30302	90402	00000
	157	501											
	334	505	00	47340	00040	34050	00304	00	05390	00040	28454	00802	-
enfurt	449	502	00	00890	00000	32802	90904	00	00890	00000	32200	90300	
nwalde o	7	429											
zig	15	405						53	05635	24358	28408	20403	-
gsberg	20	422											
el o	3	447											
n	47	551											
en	99	552											
berg/Schl.	148	420											
lau	117	411	00	05690	00000	31203	80904	00	05590	00000	34503	90204	-
witz	255	454											
chau	107	556											
stok	135	555											
mannstadt	176	557											
n	209	559											
au	216	561											
berg	330	571											

stationen:	Höhe m	JJJ	CC	wwVbN	DDFWN	PPPTT	UC app	CC	wwVbN	DOFWN	PPPTT	UC app	RRTTE
mblick	3106	503											
pitze	2962	416	20	04990	02404	46054	84202						
lzkogel	2397	506											
neekoppe	1602	426	00	04990	30304	46454	94209						
rkogel	1577	862											
berg/Sch.	1493	427											
ckl	1448	511											
ter	1214	519						40	01843	04204	x8905	65804	-
teiberg	1213	419	40	05733	24425	xxx07	54305						
nisgrinde	1166	561											
ken	1141	418	50	04890	04400	92009	54302						
serkuppe	923	423	00	05590	45900	24340	00000	50	05554	26206	24340	68802	00444
lberg	918	445	50	04854	48302	49509	48494	00	04890	40204	4930x	56604	00444
er Asten	840	417						00	04890	43202	27240	44804	00434
berg/Ts.	801	424											
nit	673	397											

stationen:	Höhe m	JJJ	CC	wwVbN	DDFWN	PPPTT	UC app	CC	wwVbN	DDFWN	PPPTT	UC app	RRTTE
mblick	3106	503	00	01990	26404	03357	74300	00	04990	32204	63053	24300	00579
pitze	2962	416	00	01990	24204	46653	44801	00	04990	30302	46353	41300	00599
lzkogel	2397	506	00	00890	22200	74053	24904						
neekoppe	1602	426	00	00890	30500	47857	60300						
rkogel	1577	862						00	00990	00000	44207	30300	00029
berg/Sch.	1493	427	00	00840	08500	58706	60400	00	04890	48404	58405	74304	00039
ckl	1448	511	00	00890	38400	67502	70202	04	04890	30202	67502	60860	-
ter	1214	519						00	05790	08503	88204	54802	00029
teiberg	1213	419	00	05690	48400	89603	80902	00	05490	46403	89505	64404	00029
nisgrinde	1166	561	00	00790	06490	83306	79807	00	04890	40203	93248	54304	00044
ken	1141	418	04	05792	48403	98655	64902	04	04897	48204	97607	02300	00044
serkuppe	923	423						00	05690	44403	24605	90804	00744
lberg	918	445	00	04890	43203	09406	68804	00	04890	46303	48406	78902	00054
er Asten	840	417	00	00790	44300	27707	50803	00	04790	44404	26707	74804	00064
berg/Ts.	801	424											
nit	673	397											

Berichtigungen

Sämtliche Kästen des „Tägli... weiteres nach der von der Z... gezeichnet. Erlaß RLM, L...

Wetterlage von gestern: *Donnerstag 22. März 1945.*

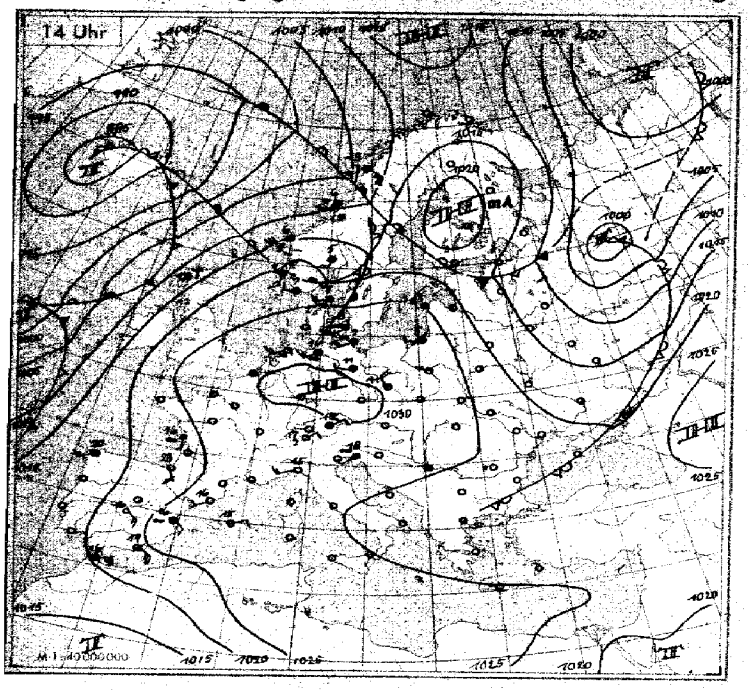

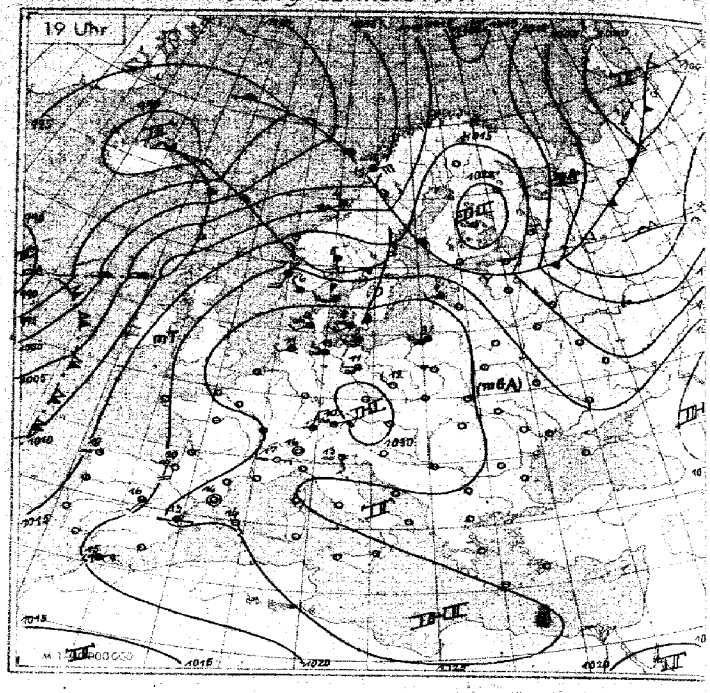

Wetterlage von heute, nacht: *Freitag 23. März 1945.*

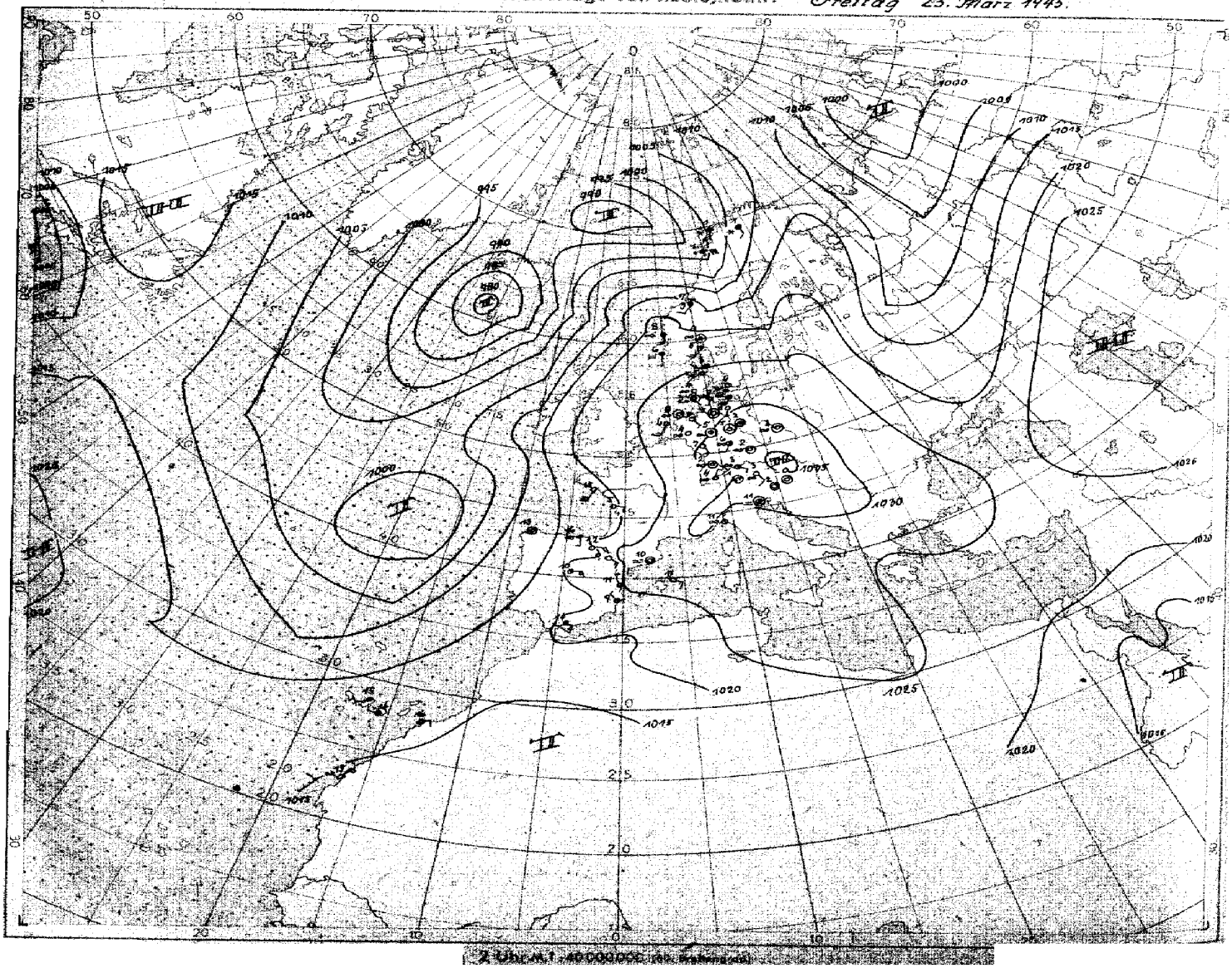

2 Uhr M 1:40000000 (60. Breitengrad)

Nr. 82

Höhen-Aufstiege

1. Teil

Freitag, den *23. März* 1945

Seite 5

heute

gg = Datum
GG = Uhrzeit (D.G.Z.)

Schlüssel: Kenngruppe: I I I G G HeHeEsTsTs; $Q_1Q_2Q_3Q_4E_s$ $s_1 s_2 s_3$ G G; Q L L . . y y 9 G G | $Ha_1Ha_1Ha_2Hr_1Hr_2$ $Hr_3Hr_3Hr_4Hr_4Z_1$

Hauptisobarenflächen $Ha_5Ha_5Ta_5Ta_5Ua_5$ $Ha_6Ha_6Ta_6Ta_6Ua_6$ $Ha_7Ha_7Ta_7Ta_7Ua_7$ ... $Ha_8Ha_8Ta_8Ta_8Ua_8$ $Ha_9Ha_9Ta_9Ta_9Ua_9$ $Ha_0Ha_0Ta_0Ta_0Ua_0$ $H_1H_1T_1T_1U_1$

Markante Punkte $P_1P_1TTU_1$ $P_2P_2TTU_2$ ...

Pseudopot. Temperatur $9Q_1Q_2Q_3Q_4$ $Q_5Q_6Q_7Q_8Q_9$ $Q_1Q_2Q_3Q_4Q_5$ IIIPiPi

	Ort Kennziffer Höhe	Bardufoss 759	Bodø 010 5 m	Drontheim 017 23 m	Bergen 022 36 m	Kristiansand 002 21 m	Kjeller 041 189 m	Hanstholm 183 29 m	Blaavandhus 184 15 m	Leeuwarden 010 2 m	Helder 291 52 m	Emden 154 2 m	Helgoland 465 42 m	Unterlüß 181 94 m	Swinemünde 455 10 m	Kolberg 296	Gotenhafen 550 16 m	Gerdauen 319 63 m	[illegible] 181	Husum 610	Harburg 043 670 m	Erfurt	Siegen 620	Berlin 440 57 m	Braunschweig 305	[illegible] 551 216 m	Fassberg 864	[illegible]	Freiburg 590	[illegible] 595	München 414 526 m	Pilsen 666 356 m	Wien 501 157 m	Prag 505 464 m
	gg G_1G_2	23 05	23 05	23 05	23 05	23 05	23 05	23 05	23 05	23 05	23 04	23 05		23 05	23 05	23 05			23 05	23 05		23 05	23 05		23 05		23 05	23 05						
QQ TT	41	-	-	-	-	-	-	-	-	-	-	-		-	-	-			-	-		-	-		-		-	-						
QQ TT	96	-	-	-	-	-	-	-	-	-	-	-		-	-	-			-	-		-	-		-		-	-						
QQ TT	225	-	-	-67	-66	-63	-66	-63	-62	-63		-64		-	-62	-64			-60	-63		-62			-61		-59	-62						
QQ TT	300	-61	-57	-52	-51	-51	-52	-49	-49	^2-40	-	-48		-49	-49	-49			-49	-51		-49	-50		-50		-49	-49						
QQ TT	400	-43	-42	-35	^5-35	-36	-34	^2-34	-33	^2-33	-35	-33		-30	-34	^5-34			-34	-34		^3-35	^4-34		-33		-33	-34						
QQ TT	500	34^8-32	26^8-29	34^8-24	36^2-20	36^3-21	35^2-21	36^2-20	38^5-2	35^2-21	-23	38^3-20		37^2-21	36^2-21	34^3-22			^5-21	36^4-21		34^3-22	36^4-22		37^5-21		36-21	40^3-20						
QQ TT	600	19^5-23	21^3-22	30^6-15	33^7-11	31-11	31^4-11	32^4-11	32^6-10	34^2-10	-12	^4-10		35^5-11	35^3-12	31^3-12			32^6-13	37^2-11		30^3-15	35^4-11		35^5-11		34^4-11	37^5-10						
QQ TT	700	17^0-15	17^9-15	-9	-3	-4	28^4-4	-3	33^6-4	30^3-2	-5	-2		^4-3	33-5	16^3-4			30^5-5	-5		26^3-4	30^4-4		36^6-4		35^3-3	37^4 0						
QQ TT	800	17^0-7	16^9-8	-2	28^0-1	+3	28^5-2	29+3	34^6+4	29^3+5	+2	+4		27^0+3	29+2	27^4+3			30^4-2	^7+1		27^4+7	32^5+4		26^6+5		35^5+4	35^5+5						
QQ TT	900	14^8-2	14^0-3	26^0+4	26+3	24+3	27^5+6	23^7+3	31^0+6	25^5+9	+7	+8		27^4+8	22+8	24^4+7			30^6+6	27+6		32^5+6	27^4+8		32^5+7		25^5+7	32^7+8						
QQ	950	8	14	26	25	24	21	24	25	25	-	-		10		25			27	-		28	29		31		29	25						
QQ T_1T_1	Boden	5-7	16+5	20+6	23+7	16+4	12+1	19+2	15+3	18+2	15+4	12+2		21+6	14+5	10+1			13+5	14+4		13+0	16-4		10+1		14+3	19+1						
$H_1H_1H_1$	41	-	-						-	-	-	-								-														
$Ha_2Ha_2Ha_2$	96	-	-	-	-	-	-		-	-		(1606)		-	-	-			-	-					-		-	-						
$Ha_3Ha_3Ha_3$	225	-	-	1065	1070	1080	1074	1086	1086	1090	-	1093		(1099)	1087	1085			1089	1082		1088	(1097)		1090		1091	1092						
$Ha_4Ha_4Ha_4$	300	851	859	889	899	901	898	907	907	911	-	913		909	907	906			905	904		904	908		910		911	912						
$Ha_5Ha_5Ha_5$	400	669	674	697	709	712	709	716	716	719	714	721		718	715	714			714	713		715	717		719		719	720						
$Ha_6Ha_6Ha_6$	500	517	522	542	551	555	552	558	558	561	557	562		560	558	557			556	555		558	560		561		560	563						
$Ha_7Ha_7Ha_7$	600	388	392	410	416	420	417	423	423	426	423	427		426	424	422			422	421		425	425		426		426	428						
$Ha_8Ha_8Ha_8$	700	275	279	294	299	303	300	305	306	308	306	308		308	307	304			305	304		308	308		300		380	309						
$Ha_9Ha_9Ha_9$	800	175	178	191	196	198	196	200	201	202	202	202		203	203	199			201	200		203	203		204		203	203						
$Ha_0Ha_0Ha_0$	900	84	88	99	103	105	101	106	107	108	108	107		109	109	105			107	106		107	108		109		108	108						
$Ha_0Ha_0Ha_0$	1000	1.9	4.9	13.8	18.7	20.4	16.8	21.3	22.0	21.7	23.2	22.6		23.0	23.4	20.4			21.9	21.4		24.2	23.4		25.[illegible]		22.4	23.6						
Hr_1Hr_1	41/96	-	-	-	-	-	-	-	-					-	-					-			-											
Hr_2Hr_2	96/225	-	-	-	-	-	-	-	-	-	-	(313)		-	-					-							-	-						
Hr_3Hr_3	225/500	-	-	523	526	525	523	528	528	530	-	531		(529)	529	528			530	527		527	(527)		529		529	529						
Hr_4Hr_4	500/1000	515	517	528	532	535	535	536	536	539	534	540		537	535	537			534	534		534	536		537		538	539						
$P_1P_1TTU_1$ Markante Punkte		-	-	-	-	-	-	-	-	-	-	-		-	-					-			-											
		-	-	-	-	-	-	-	-	-	-	-		-	-					-			-											
		-	-	-	-	-	-	19681		-	-	2811		-	-																			
		-	-	-	-	-	-	25591		-	-	15491		-	-					20641														
		-	-	-	-	-	-	34921		-	-	17481		25581	-					34766														
		-	-	-	-	19651	-	48721				19691		54084	-					35662		15691	-				25591	21401						
		03641	-	-	24671	21661	21661	76021	17691	-	-	35661		76006	19671	-				46584		12121	-		-		28531	34401						
		46651	50571	63819	40712	85041	24641	86041	20667	23631	86931	84951		85056	40772	-				8806		53713	25581		16171		49751	74084						
		56153	55758	66601	52692	75511	56643	88041	85062	45762	94091	41764		96111	84465	20651			18631	77051		65605	75604		17711		65594	87069						
		84574	58758	68601	55674	93051	66574	89061	94059	96083	87021	74032		95101	67361	83031			32961	05071		89094	83064		58102		87086	92040						
		03548	98569	99091	74561	98071	97051	96070	96070	99171	00091	96[illegible]10		00088	99201	99295			09070	00061		99116	85098		25010		92157	25096						
		09529	00060	02079	01099	02650	00010	02079	00040	03077	04059	03039		02099	01040	02029			03040	02040		99028	99529		05010		02049	97048						

Aufstiege mit Positionsangaben

Länge und Breite

Flugzeugaufstiege

gg = Datum
G_1G_2 = Uhrzeit (D.G.Z.)

	Ort Kennziffer Höhe	Mailand 302 110 m	Venedig 312 10 m	Vicenza 752	61 N 16 E	heute: Neuruppin 2[illegible]	heute: Lindenberg 425 122 m	gestern: Pardubitz 0[illegible]	gestern: Lindenberg 425 122 m
	gg G_1G_2				23 15	23 06		22 17	
QQ TT	41				-	-		-	
QQ TT	96				-	-		-	
QQ TT	225				-	-		-	
QQ TT	300				-44	-		-	
QQ TT	400				-30	-		-	
QQ TT	500				-22	35^2-21			
QQ TT	600				-17	36^4-13		32^4+11	
QQ TT	700				-6	27^4-5		26^3-6	
QQ TT	800				-1	35+1		25^4+1	
QQ TT	900				+5	25^5-		22^5+2	
QQ	950				-	25		22	
QQ T_1T_1	Boden				25	11+1		20+1	
$H_1H_1H_1$	41				-			-	
$Ha_2Ha_2Ha_2$	96				-			-	
$Ha_3Ha_3Ha_3$	225				(1093)				
$Ha_4Ha_4Ha_4$	300				909	-		-	
$Ha_5Ha_5Ha_5$	400				714				
$Ha_6Ha_6Ha_6$	500				556	558		(558)	
$Ha_7Ha_7Ha_7$	600				421	427		424	
$Ha_8Ha_8Ha_8$	700				306	307		307	
$Ha_9Ha_9Ha_9$	800				202	205		202	
$Ha_0Ha_0Ha_0$	900				109	109		110	
$Ha_0Ha_0Ha_0$	1000				24.0	25.3		24.[illegible]	
Hr_1Hr_1	41/96				-				
Hr_2Hr_2	96/225					-			
Hr_3Hr_3	225/500				(537)	-			
Hr_4Hr_4	500/1000				532	534		(536)	
$P_1P_1TTU_1$ Markante Punkte					-				
					-				
					-				
					-				
					-				
					-	49722			
					-	51702		-	
					46[illegible]21	54694		55661	
					37251	75514		66566	
					27261	94096		85024	
					23031	00196		86014	
					00126	02010		00164	

Klartexte

Neuruppin 23 06: Bodennah [illegible]

Pardubitz 22 17: [illegible]

Karten vom Frühtermin

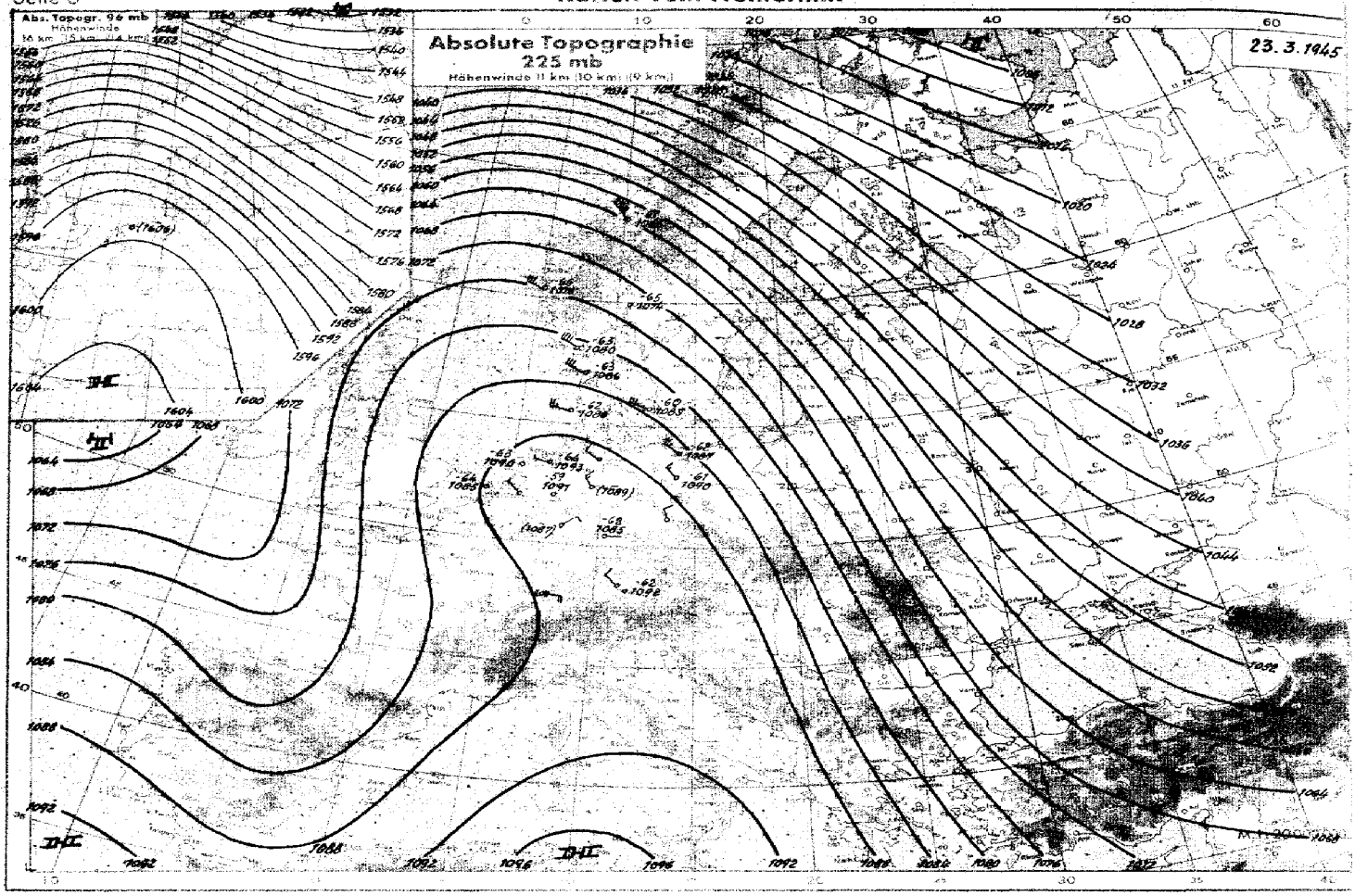

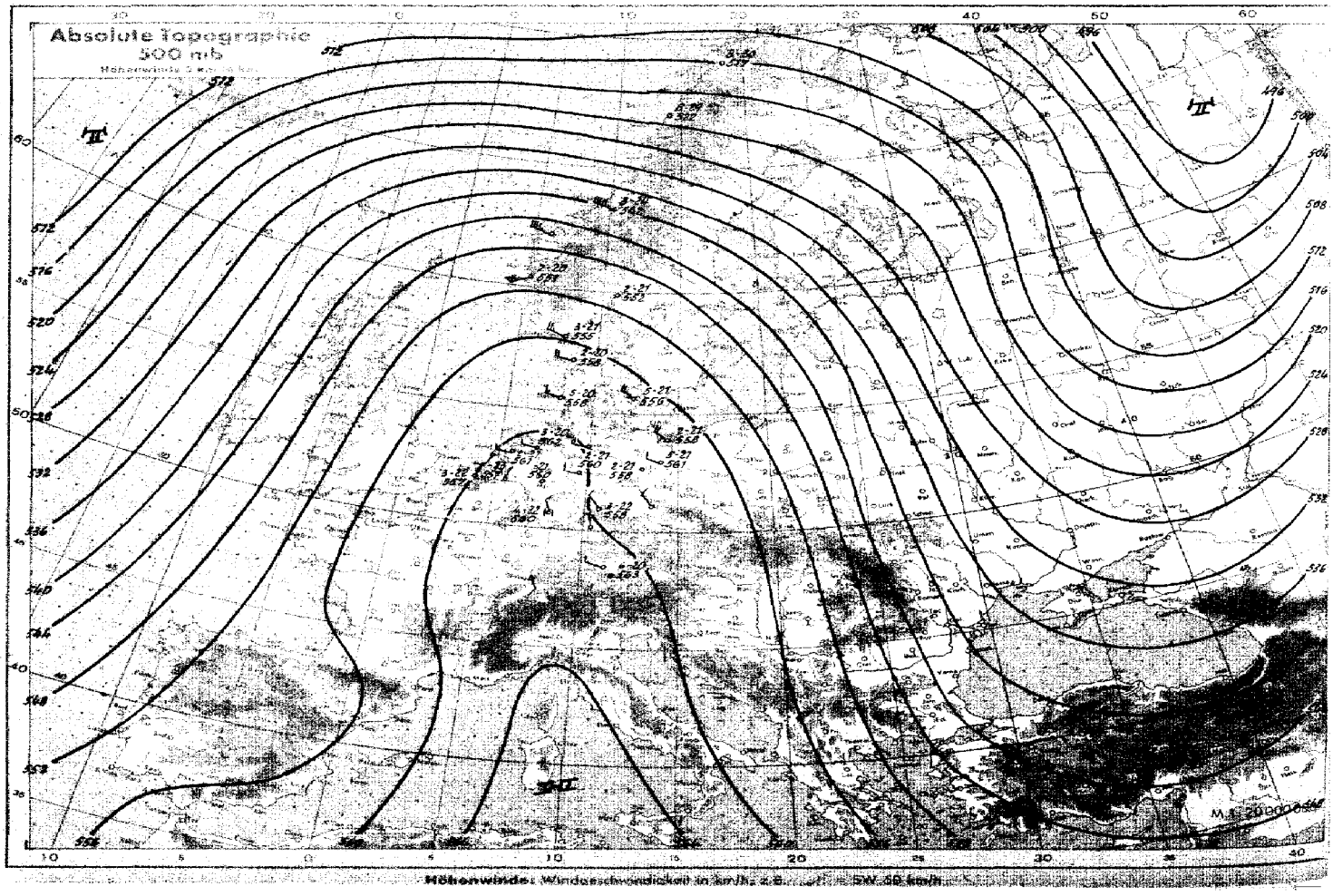

Höhenwinde: Windgeschwindigkeit in km/h z. B. SW 60 km/h

Karten vom Frühtermin

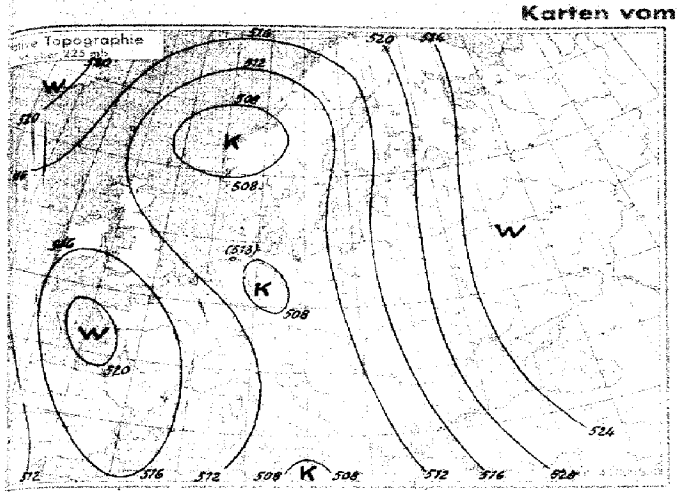

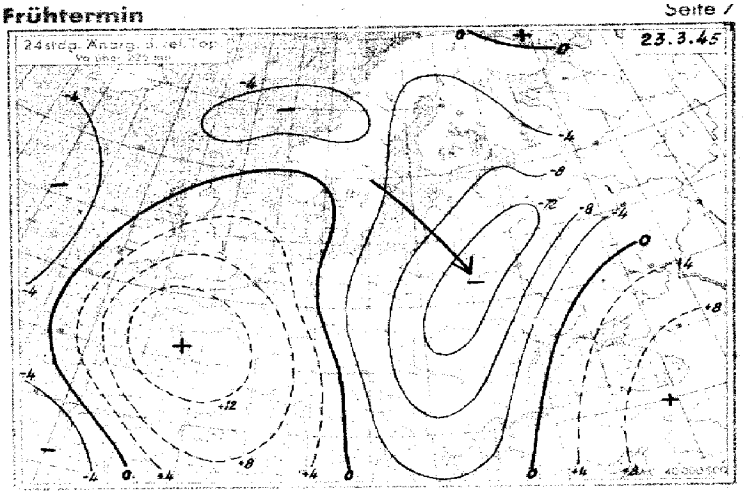

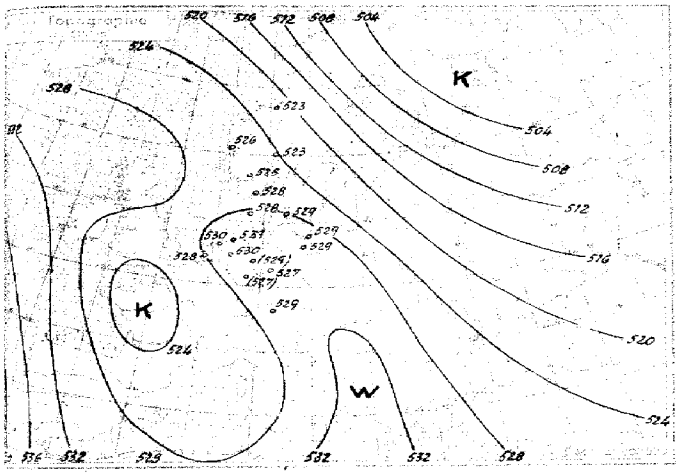

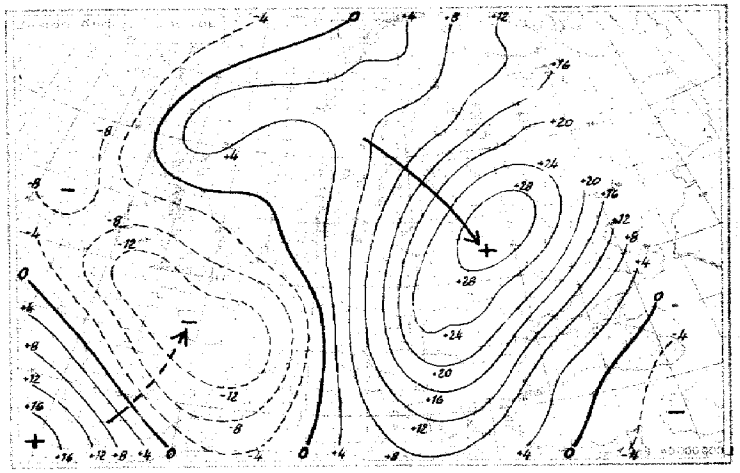

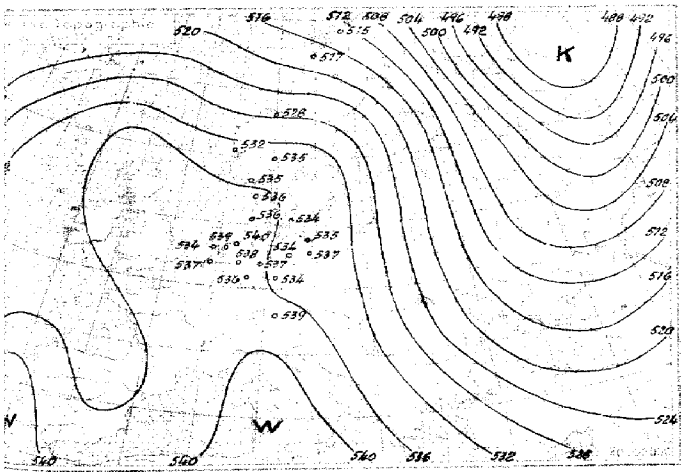

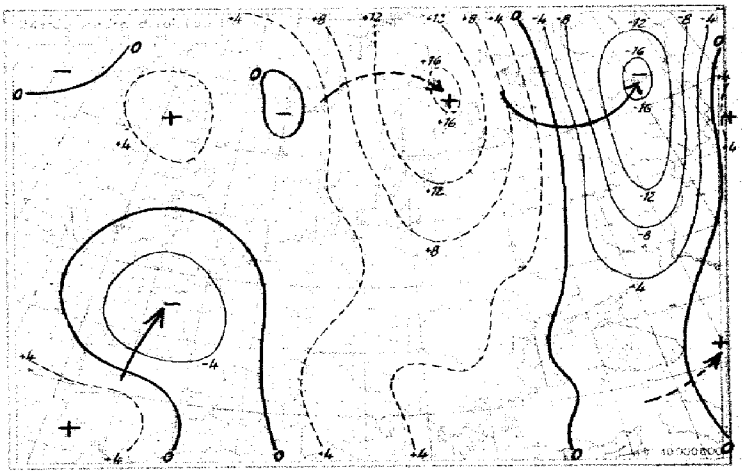

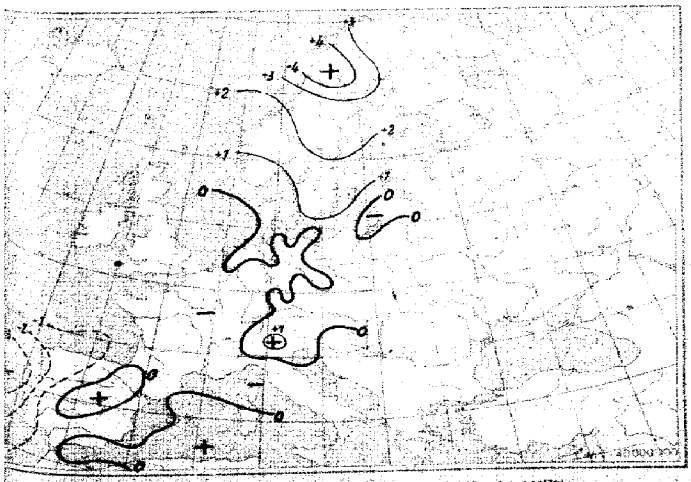

3stündige Bodendruckänderung seit heute 5 Uhr in Millibar

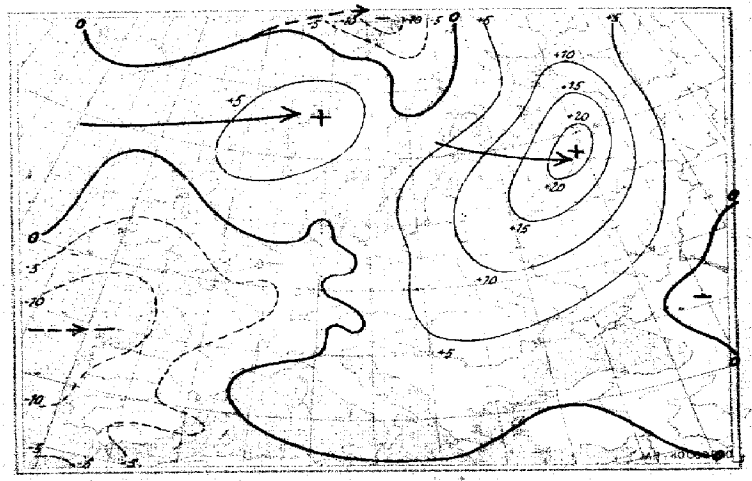

24stündige Bodendruckänderung seit gestern 8 Uhr in Millibar

Nr. 82

Höhen-Aufstiege
2. Teil

Freitag den *23. März* 19..

Seite

Vortag

yy = Datum
G_1G_1 = Uhrzeit (D. G. Z.)

Oberer Teil: QQTT = Relative Feuchte in 10%, darunter Pseudopot. Temperatur in °C und wahre Temp. (°C) an den Hauptisobarenflächen.
Mittlerer Teil: $H_aH_aH_a$ = Höhen der Hauptisobarenflächen in dyn. Dekametern. $H_rH_rH_r$ = Abstand zwischen 500 u. 1000, 225 u. 500, 96 u. 225, 41 u. 96 mb-Fläche.
Unterer Teil: $P_tP_tTTU_t$ = Druck, Temperatur und Feuchte an den markanten Punkten.

Klammern zeigen an, daß der Wert durch Verlängerung der Zustandskurve ergänzt ist.

	Ort (Kennziffer, Höhe)	Bardøfoss 739	Bodø 010 5 m	Bergen 022 35 m	Kjeller 041 188 m	Hanstholm 183 29 m	Guernsey 168 53 m	Leeuwarden 010 2 m	Heldar 291 52 m	Emden 154 2 m	Unterlüß 181 94 m	Swinemünde 455 10 m	Kopenhagen 181	Helsingør 519	Nürburg 041 620 m	Siegen 020	Ruesfeld 961	Erfurt 546 313 m	Brandenburg 285	Litzmannstadt 537 170 m	Krakau 551 216 m	Windau 473	Freiburg 580	Mährisch-Ostrau 046	München 414 526 m	Wien 501 157 m	Klagenfurt 302 464 m	Budapest 541 472 m	Mailand 302 110 m	Venedig 312 10 m	Vicenza 752
	yy G_1G_1	22 17		22 17	22 16	22 16		22 17	22 10		22 15	22 16	22 17	22 16			22 17	22 17	22 17			22 16		22 05			22 17				
QQ TT	41	–		–	–	–		–	–		–	–	–	–			–	–	–			–		–			–				
QQ TT	96	–		-68	–	–		–	–		–	–	-61	–			–	-65	-65			–					-67				
QQ TT	225	-62		-59	-64	-64		-63	-62		-62	–	-61	-62			-61	-63	-62			-64		-62			-65				
QQ TT	300	-47		-47	-49	-49		7-49	-48		-48	-46	-49	-48			-46	-49	-50			-50		-53			-50				
QQ TT	400	6-34		-32	-33	-33		7-32	4-32		-32	-34	-32	-35			-37	4-32	-34			-36		6-41			-35				
QQ TT	500	19-25		40-22	97-22	-22		79-20	37-19		5-20	57-21	636-21	637-21			740-19	432-21	534-22			-23		727-18			4-21				
QQ TT	600	[illegible]		331-12	933-13	-12		637-10	-10		-12	535-11	733-12	-12			938-9	432-14	535-12			-16		728-18			5-9				
QQ TT	700	646-15		-5	832-5	-3		532-2	-2		-3	-3	732-3	-3			636-1	331-2	632-4			-8		524-10			8-9				
QQ TT	800	430-10		929-3	733+4	+5		532+5	+2		731+2	31+1	832+3	828+1			532+6	424+1	731+2			-6		018-7			7+1				
QQ TT	900	3-9		27+3	921+8	+8		32+9	17+7		9+5	24+3	533+8	26+4			27+7	23+6	928+5			715+1		017-9			4+11				
QQ	950	0		25	26	–		29	23		–	–	33	25			31	23	37			17		18			–				
QQT_1T_1	Boden	-1-2		27+6	18+2	+5		29+8	23+6		+5	17+2	19+5	25+7			30+9	25+15	34+6			9-2		20+3			+15				
$H_aH_aH_a$	41	–		(2100)	–	–		–	–		.	–	(2117)	–			–	–	(2167)			.		–			(2119)				
$H_aH_aH_a$	96	–		1585	–	–		–	–		(1607)	–	1601	(1595)			–	1595	1598			–		–			1601				
$H_aH_aH_a$	225	1022		1083	1079	1087		1092	1096		1089	(1092)	1087	1086			1100	1089	1090			1064		1057			1086				
$H_aH_aH_a$	300	919		900	940	902		918	916		913	909	907	906			918	912	910			886		897			907				
$H_aH_aH_a$	400	685		707	708	715		721	724		718	716	715	714			724	720	720			696		693			717				
$H_aH_aH_a$	500	[illegible]		549	551	557		562	564		560	558	557	556			566	567	562			540		561			560				
$H_aH_aH_a$	600	388		415	417	423		427	429		426	424	423	421			430	426	426			407		410			424				
$H_aH_aH_a$	700	276		298	300	312		309	310		308	306	305	304			311	308	308			292		295			301				
$H_aH_aH_a$	800	176		194	196	200		204	206		204	201	201	199			205	204	203			190		194			204				
$H_aH_aH_a$	900	87		101	101	102		109	110		110	108	107	106			110	110	109			99		103			102				
$H_aH_aH_a$	1000	6.5		16.4	15.9	19.7		22.9	25.5		24.4	23.4	22.1	21.6			23.7	24.0	23.9			16.0		13.2			22.0				
H_rH_r	41/96	–		(517)	–	–		–	–		–	–	(512)	–			–	–	(569)			–		.			(518)				
H_rH_r	96/225	–		502	–	–		–	–		(518)	–	514	(509)			–	506	508			–		.			515				
H_rH_r	225/500	506		532	528	530		530	532		529	(534)	530	530			534	529	527			524		516			526				
H_rH_r	500/1000	509		533	535	538		539	539		536	535	535	534			542	537	539			524		528			538				
$P_tP_tTTU_t$	Markante Punkte	–		–	–	–		–	–		20671	–	.	11631			–	–	–			–		–			–				
		–		–	–	–		–	–		40627	–	.	12691			–	10651	–			–		.			–				
		–		–	–	–		–	–		46567	–	05621	34911			–	13461	–			–		.			–				
		–		06611	–	–		–	–		73517	–	12801	47716			–	17731	–			–		.			–				
		–		13641	–	–		–	–		76007	–	15631	52695			–	22641	–			–		.			–				
		–		18667	–	19421		–	–		79017	–	17671	55676			–	28541	–			23641		.			–				
		48671		25571	–	21621		–	25571		84047	82591	18681	78521			23641	47724	–			26901		18591			–				
		27631		74551	–	52964		–	58649		86057	82021	26561	76521			34891	51704	–			62651		20591			–				
		55806		83028	–	41811		20684	80981		89051	88041	46741	88049			77046	69521	–			72561		34511			08611				
		83594		94061	19681	88391		84084	91076		90059	98081	64599	92081			86096	75514	07651			75561		74610			15621				
		93526		96051	95387	96107		97708	96944		95097	00071	93040	99081			99157	88054	14641			95007		95028			22647				
		05593		01070	00068	02107		03137	03127		02155	03096	03090	02099			02147	99154	19681			02027		99018			96167				

Höhenwinde

yy = Datum
G_2G_2 = Uhrzeit (D.G.Z.)

Pi = Art der Messung C = Wolkenart Ep = Durchführung der Messung HgHg = Gipfelhöhe PiPi = Art der Messung

HpHp = Mittlere Höhe über NN
DpDp = Windrichtung (N = 36)
Vp = Windgeschwindigkeit in Stufen für je 10 km

Ort		Bardøfoss 739	Bøa	Helsinki 519	Helsinki 519	Drontheim 017	Drontheim 017	Bergen 022	Bergen 022	Kristiansand 042	Kristiansand 032	Fornebu 039	Kopenhagen 181	Kjeller 041	Kjeller 041	Kopenhagen 181	Hanstholm 183	Hanstholm 183	Blaavandshuk 184	Blaavandshuk 184	Leeuwarden 010	Leeuwarden 010	Helder 291	Helder 291	Travemünde 130	Emden 154	Emden 154	Wunstorf 176	Wunstorf 176	Unterlüß 181	Unterlüß 181	Rockw. Rellaud 296	Leeuwarden	[illegible]
yy G_2G_2		22 17	23 05	23 05	22 16	23 05	22 17	23 05	22 17	23 05	22 17		23 05	23 04	22 16	22 17	23 05	22 16	23 06	22 14	22 12	22 17	23 06	22 16	22 14	23 05	22 13	23 05	22 16	23 06		23 05	23 05	22
Pi C Ep HgHg oder PiPi		44	86448	77	77	77	70200	77	77	71810	76129		88	44	44	88	88	88	88	21797	21202	44	88	44	22672	77	–	81216	81719	77		44	44	827
HpHp DpDp vp	27 km																																	
	21 ..															.																		
	16 ..															14.7 3170																		
	13 ..									–	12.4 28100		12.4 2960			3250	–	.								.	–	–	–	.				33
	11 ..				10.4 3150	3040	–	10.5 2870	–	2880	28100		2960			3340	10.8 2870	10.3 2860	11.4 1750	–		–		10.6 2820		.	10.3 3020	10.4 3230	3530	8.6 3320				53
	9 ..		–	8.7 3150	3050	30120	28140	2850	8.6 26120	2950	2770		3160			3040	2860	2850	2840	8.4 2830	3120	3020	–	2520	–	8.8 2710	2820	3130	3320	7.0 3320			–	52
	7 ..		6.4 2990	3150	3050	30110	28100	2630	26100	2870	2940		3140			3140	2950	2850	2830	2830	2920	2920	–	2540	8.6 3150	2710	2930	3120	3020	5.3 2920			5.5 2610	31
	5.5 ..		2890	3140	3050	29110	2890	2560	26100	2850	2750		3140			3150	2740	2750	2830	2640	2720	2620	4.8 2330	2430	3180	2710	2720	2720	2920	4.0 2720			2710	30
	4 ..	.	2770	1940	2940	29100	28100	2650	2570	2740	2660		3040	–	.	3150	2730	2650	2620	2740	2520	2430	2230	2430	3040	2530	2620	2610	2620	3.0 2610			2510	27
	3 ..	2.4 2950	2770	2950	2940	2990	28110	2650	2550	2740	2570		2850	2.4 3140	2940	2940	2640	2640	2540	2830	2420	2330	2230	2230	3140	2430	2510	2210	2410	2.3 2610		–	2330	26
	2 ..	2630	1670	–	3040	2980	2790	2450	2460	2730	2550		2950	3140	2940	3040	2740	2580	2530	–	2020	2130	2210	2130	3040	2220	2410	2105	C	1.8 2205		1820	2220	
	1.3 ..	2010	2770	4.6 1740	2940	2880	2790	2150	1360	1830	2650		2950	3250	2940	3240	2740	2550	2430	2540	2020	2130	2020	2130	3340	2110	2130	C	C	2010		1720	2220	20
	0.8 ..	1610	2470	3940	2930	2760	2670	2140	2150	2940	2730		2850	3230	2740	2930	2730	2550	2430	2530	2220	2130	1710	2230	2830	2110	2120	C	C	2110		1520	2010	
	0.3 ..	1320	1350	2930	2930	2640	2560	2130	1940	3030	2730		2630	2510	2440	2740	2520	1840	2430	2630	2220	2320	1410	2310	2530	2110	2220	C	C	2010		1210	2010	27

Ort		Hamburg 400	Warnemünde 406	Hannover 421	Rechlin 451	Malpoland 465	Jürgenfelde 300	Brüsterort 305	Swinemünde 455	Pillau 310	Heiligenbeil 312	Gerdauen 319	Windau 473	Danzig 405	Königsberg 422	Botenhafen 590	Botenhafen 590	Thorn 551	Düsseldorf 002	Rotterdam 276	Kassel 351	Münster 067	Kassel 351	Gießen 363	Gießen 363	Ruesfeld 961	Essen 437	Dortmund 438	Siegen 020	Finsterwalde 274	Sorau 230	Guben 211	Rotenburg 168	Stargard 247	[illegible]
yy G_2G_2		23 05							23 05				22 16							22 12	23 09	22 15	22 19	23 04		22 17		22 17	23 05	22 15			22 14		
Pi C Ep HgHg oder PiPi		61 32							81116				85170							21262	21110	21836	21837	81216		99		21800	44	–			27150		
HpHp DpDp vp	27 km																																		
	21 ..																																		
	16 ..	.																																	
	13 ..	12.5 3030																			–	.		10.8 0520		–									
	11 ..	3020							10.8 3150												10.8 1005	13.0 3420		9.0 0310		0130		–	–						
	9 ..	3030							3240												0805	11.0 3420		7.0 3605		3450		3230	C	–		•	–		
	7 ..	3120							3340											–	0605	3120	–	5.9 3620		3240		3220	0105	5.4 2620			2040		
	5.5 ..	2830							3240				3570							2530	0105	2910	3.4 2710	4.4 1305		2950		2810	2605	4.0 3620			2030		
	4 ..	2630							3040				3380							2430	3005	2210	2.5 0210	1505		2350		2710	1910	3.0 3630			2120		
	3 ..	2320							3110				3280							2530	2210	2005	2.2 0505	1730		2020		2120	1710	2.3 3620			2520		
	2 ..	.							3110				3270							2030	1310	1910	1.5 1405	1520		2020		–	1410	2810			2550		
	1.3 ..	2310							3020				3160							2050	1320	1805	0.9 1510	.		1920		1610	1420	2910			2220		
	0.8 ..	.							3030				3010							2320	1520	1805	0.4 0610	5520		1810		1610	1330	3020			1840		
	0.3 ..	.							3020				2905							2220	C	2005	2305	0.2 C	.	1810		0.4 0510	1345				1530		

rden ab 1.1.1940 nur auf
uppe verbreiteten Analyse
g vom 21.12.1939).

Wetterlage von heute morgen: *Freitag 23. März 1945*



Wetterübersicht Freitag den 23. März 1945

Das Bild der Großwetterlage hat inzwischen eine für die Witterung Mitteleuropas bedeutsame Änderung erfahren. Zwar muß über dem Nordatlantik noch immer lebhafte Störungstätigkeit angenommen werden, doch scheint die Frontalzone, an der sie sich abwickelt, durch den offenbar weit nach Süden reichenden Kaltluftstrom auf der Rückseite des bei Island liegenden Zentraltiefs bis in den Raum nördlich der Kaßbrücken abgedrängt zu sein. Gleichzeitig hat hoher Druckanstieg über Südskandinavien stieg die 500 mb-Fläche von vorgestern zu gestern bis zu 300 gdm an. Mitteleuropa nunmehr in den Bereich des Höhenrückens gebracht. Sowohl die vom Ozean kommenden Störungen über dem östlichen Nordatlantik nach Norden umgeschwenkt. Sie überqueren Skandinavien und bleiben auch beim Einschwenken auf Südostkurs dem mitteleuropäischen Raum fern, da nach der Abwanderung des letzten Südtrockes mariten-arktischer Kaltluft in den russischen Raum auch die Frontalzone am Nordrand des Festlandshochs eine Ostverlagerung erfuhr.

Fast im gesamten nord- und mitteleuropäischen Raum ist gegen gestern noch heute, mit der Höhe abnehmende troposphärische Erwärmung eingetreten. Nur über Nordnorwegen, wo die arktische Kaltluft weiter zurückgedrängt wurde, erreicht die Temperaturzunahme in den unteren Schichten mehr als 10 Grad. Bemerkenswert gering ist die Abkühlung, die bisher Nieder der in den norwegischen Raum eingedrungenen Kaltluft. Gleichzeitig festgestellt wird SDr die Stabilität des Festlandshochs gemessen einmal die hohen Werte der relativen Topographie, die mit fast 540 gdm über Westdeutschland für die Jahreszeit beachtliche Werte erreichen, zum anderen die auf Grund einer 10 Grad hohe Lage und hohe Temperatur [illegible]

Wie die Druckänderungen zeigen, ist das Festlandshoch in langsamer Ostverlagerung begriffen. Da die Störungstätigkeit über dem Atlantik aber weit nach Süden ausgreift – an der portugiesischen Küste wird 3-stündiger Druckfall bis 3 mb festgestellt – wird dabei die antizyklonale Südströmung im Festlandsraum eine Ausweitung erfahren, so daß nun die Temperaturen bei ungehinderter Einstrahlung tagsüber fast sommerliche Werte erreichen können. Die in diese Südströmung etwa eingebetteten schwachen Störungen dürften kaum mehr als höhere Wolkenfelder verursachen. Westeuropa wird langsam in den Bereich zyklonaler Witterung gelangen. Es ist nicht ausgeschlossen, daß die vom Ozean herannahenden Störungen eine Aufspaltung erfahren, indem ein Teil auf alter Bahn ins Nordseegebiet zieht, ein schwächerer Teil aber ins Mittelmeergebiet gelangt. Damit könnte die Dauer der Hochdrucklage für Mitteleuropa verlängert werden.

gez. Schäfer.

Zentrale Wetterdienstgruppe.

 Freitag, den 23. März 194

Ausland: Bodenstationen / Küstenorte o	Höhe m	JJJ	Gestern 14 Uhr CC	wwVhN	DDFWN	PPPTT	UC app	Gestern 19 Uhr CC	wwVhN	DDFWN	PPPTT	UC app	RRTTE	Heute 2 Uhr CC	wwVhN	DDFWN	PPPTT	UC app	Heute 8 Uhr CC	wwVhN	DDFWN	PPPTT	UC app	RRTTE
Ingöy o	4	005																						
Tromsö o	102	008	14	02990	00915	09354	41800	55	02964	17245	05455	49811	00529											
Bodö o	17	010	52	23748	43718	05453	8x506	5x	48758	39678	04251	8x707	91559	5x	69648	91628	99904	9x112	5x	40749	22589	40914	9x323	18006
Nordöyan o	37	014	xx	46149	30549	09406	8x313	62	52545	28768	07486	8x805	04454											
Drontheim o	64	017	5x	62658	22358	40727	9x804	5x	02857	30427	12507	8x300	01076	5x	52758	20268	15507	9x210						
Krakenes o	41	021	52	67336	30668	14806	xx304												24	02964	30939	90205	6x302	-
Utsira o	56	028	5x	03548	96368	22307	4x304	5x	03648	16428	25507	9x300	92461	5x	08438	16xx8	32006	9x303						
Lister o	9	030	52	13655	24228	34007	8x304	5x	03078	18228	24316	9x403	00461	xx	056x9	00029	25606	9x302	5x	03558	00028	38106	9x402	02351
Färder o	9	036	52	03854	21326	20805	9x303	57	03764	19328	20805	97701	00371	00	04990	20302	21805	01201	00	01390	23208	23805	95306	00381
Aarhus o	47	180						04	05692	26325	26409	62203	00260											
Kopenhagen o	1	181	5x	05638	20448	27638	8x302	5x	25538	20328	27808	9x302	00430	00	08390	22300	28004	90801	00	08490	22308	28707	07305	00010
Skagen o	3	182	5x	05628	24322	27307	9x304	09	02896	24316	23107	80402	00970	00	04790	24303	24503	80701	00	05690	24300	24305	80303	00361
Hanstholm o	46	183	02	05790	xxxxx	25210	67303	00	05690	22328	35207	87401	-						xx	46009	22240	27206	9x303	-
Hammershus o	77	185	xx	48309	22549	27404	2x304	5x	42418	24448	27704	08301	00000						00	05590	24304	27904	04303	00364
Helder o	6	291	10	05690	48512	29911	80300	00	05590	48300	28111	80803	00160	10	08490	48300	27704	00808	00	05590	48300	26504	00803	00140
De Bilt	12	293	00	04990	20328	29716	41902	00	00790	00000	28215	40802	-	00	05790	20400	28007	60906	00	05590	20100	26806	70202	-
Mailand	119	302						00	00890	00000	37716	50402	70200						00	00490	31000	80101	-	-
Genua o	2	305	12	15893	29328	22315	80902							00	05690	02500	29214	36801						
Venedig o	10	312						00	05790	14202	28213	81403	00070	07	02490	00012	30014	70301	00	41390	xxxxx	30582	00403	-
S. Sebastián	258	350						00	05990	16400	19120	40604	00280						00	05990	47742	19414	7x200	00280
Gijón	13	351	50	05661	04401	19115	20909	00	45663	00003	16714	-	-						00	04690	14100	43116	50608	00030
Madrid	667	353						00	02890	48126	19316	49604	00190	08	01790	04313	21010	50985	00	00890	08300	21907	70401	00050
Sevilla	7	354	00	05790	10312	20133	34908	00	05790	20610	18222	30401	00260	00	05690	28200	18509	80910	00	05790	02200	16511	80703	00070
Almeria o	65	355																	50	01851	06112	22013	20403	01080
Mahon	40	357						00	00990	12100	24844	70812	02170	00	00790	10200	26440	90803	50	02853	10314	25112	84401	00090
Barcelona o	42	358						00	01790	00000	26314	40400	00170	00	04690	00000	27740	80404	54	04553	30245	27110	82401	00040
Valencia o	18	359	50	25752	10202	27716	60807	04	34790	08424	37813	73403	00170	5x	02757	30437	28211	8x807	57	02754	04228	26319	8x400	00280
La Coruña o	57	362	10	04864	20304	17326	20807	10	04862	00014	17818	49801	00290	00	00890	00000	14213	50809	00	02490	16502	08915	42806	00270
Tetuan	85	028	52	03756	06528	21915	8x506	6x	10648	06438	20885	80402	92260						6x	10658	06328	18915	9x401	97120
Funchal o	110	395																						
Teneriffa o	37	400	10	01853	10343	17722	51901	00	00890	12210	16219	60903	00290						50	01853	22213	15915	7060x	00180
V. Cisneros	6	404	10	02853	02514	14718	50906	10	018x0	02612	13448	61602	00380						5x	04857	02422	14415	7x404	-
Budapest	130	541																						
Canea	63	737																						
Bergstationen:	Höhe m	JJJ	CC	wwVhN	DDFWN	PPPTT	UC app	CC	wwVhN	DDFWN	PPPTT	UC app	RRTTE	CC	wwVhN	DDFWN	PPPTT	UC app	CC	wwVhN	DDFWN	PPPTT	UC app	RRTTE
Fanaraken	2072	024	xx	83009	26649	37352	0x308	xx	83009	24249	64452	2x708	-	xx	83009	25849	88853	0x104	xx	46009	24489	91953	2x208	03539
Svandals Flona	1065	026	xx	67809	24389	98502	9x001	xx	67809	24369	98202	9x305	24019						xx	57409	24259	04902	9x303	92019

Wolkenzugmessungen

yy = Datum
GzGz = Uhrzeit (D.G.Z.)

HuHu = Höhe über NN
DpDp = Windrichtung (N = 36)
vp = Windgeschwindigkeit in Stufen für je 10 km/h

Ort																	
yyGzGz																	
HuHu																	
DpDp vp																	

Höhenwinde

yy = Datum
GzGz = Uhrzeit (D.G.Z.)

Pi = Art der Messung C = Wolkenart Ep = Durchführung der Messung HgHg = Gipfelhöhe PiPi = Art der Messung

HpHp = Mittlere Höhe über NN
DpDp = Windrichtung (N = 36)
vp = Windgeschwindigkeit in Stufen für je 10 km/h

Ort	Märk. Friedland 258	Nest 266	Nest 266	Kolberg 294	Swinemünde 455	Magdeburg 408	Lindenberg 425	Berlin 440	Brandenburg Briest 442	Schkeuditz 449	Stolp 459	Mockau 630	Nordhausen 636	Erfurt 646	Erfurt 646	Brandenburg Briest 332	Brandenburg Briest 342	Gleiwitz 454	Posen 552	Posen 552	Litzmannstadt 567	Litzmannstadt 567	Neubiberg 760	Neubiberg 760	Rosenborn 902	Pfaffenhofen 764	Roßweiler 903	Wiesbaden 367	München 614	Stuttgart 645	Roth-Kitzingen 727	Freiburg 690	Rossod 404	Lippspringe 880
yyGzGz					22 46	22 09		22 15	23 06	22 14		23 05			23 05	22 47	22 42						22 44	23 05		22 46					22 4[illegible]	23 05	23 05	23 07
Pi C Ep HgHg oder PiPi					-	21211		21285	91220	21256		81220			44	41280	21550						81220	21100		22261					22269	99	81222	21120
HpHp DpDp vp 27 km																																		
21 ..																																		
16 ..																32 60																		
13 ..																34 50							14.5 27 20											
11 ..						10.6 34 30			32 30			34 20				36 40							10.5 29 20									9.5 09 40	08 10	18 05
9 ..					8.5 33 30	34 30		8.5 22 20	32 30			36 20				32 30							36 20	30 20								8.7 14 30	02 10	11 05
7 ..					32 30	33 30		32 20	32 20			34 20			7.3 29 20	30 20	4.8 35 60						35 10	29 30		5.3 36 20					6.5 08 30	17 30	31 10	33 10
5.3 ..					32 40	34 40		33 30	29 20	5.0 32 30		33 20			31 10	32 30	4.0 35 40						01 28	29 30		02 30					02 30	15 20	34 10	28 10
4 ..					33 40	36 40		35 30	30 20	34 20		35 20			C	34 30	3.0 35 40						01 10	32 10		3.4 01 20					04 30	13 20	02 10	22 10
3 ..					33 40	34 40		34 30	30 20	34 20		36 10			14 10	35 30	2.2 35 30						03 40	C		2.5 35 40					03 20	16 30	07 10	18 10
2 ..					31 30	31 30		30 20	06 10	36 20		36 10			10 10	34 20	1.7 31 20						05 10	C		1.9 03 05					07 05	17 20	10 10	14 10
1.3 ..					29 30	29 20		19 20	30 10	32 10		36 05			14 10	30 20	31 20						07 10	C		09 10					06 40	17 20	12 10	15 20
0.8 ..					28 30	28 20		25 20	30 10	31 05		C			16 10	29 10	0.5 27 30						08 10	C		0.7 11 30					0.9 04 10	15 20	12 10	17 20
0.3 ..					28 20	28 20		0.2 25 10	25 05	29 05		C			13 10	26 10	24 10						0.6 09 10	C		0.4 13 05					0.4 02 05	0.6 08 00	0.4 12 05	17 30

Ort	Zeltweg 808	Fürstenfeldbr. 758	Lechfeld 787	Memmingen 775	Pekking 864	Ainring 866	Proßnitz 840	Wien 301	Klagenfurt 812	Klagenfurt 812	Pilsen 444	Pilsen 466	Prag 449	Brünn 475	Preßburg 860	Zipser-Neudl. 486	Brüx 616	Wels 811	Wiener Neustadt 820	Wiener Neustadt 820	53 N 11 E	52 N 02 E	52 N 05 E	53 N 06 E	Lorient 271		53 N 06 E	52 N 05 E	54 N 16 E	53 N 06 E	57 N 12 E	57 N 12 E	Mähr.-Ostrau 846
yyGzGz	23 08								22 47												23 07	23 07	23 04	23 06	22 10		22 12	22 10	22 45	22 11	22 14	22 17	22 05
Pi/C Ep HgHg oder PiPi	20234								-												-	-	-	-	00022		-		-	-	-		99
HpHp DpDp vp 27 km																																	
21 ..																																	
16 ..									15.8 32 50													16.0 04 20											
13 ..	13.4 32 20								32 50													15 05											
11 ..	03 10								35 60													07 05	10.5 24 10										36 70
9 ..	26 10								01 10												33 30	31 05	23 40		18 40					30 20			36 70
7 ..	34 10								01 60												35 30	03 40	23 40		19 40		30 20		01 40	-	34 40	35 40	01 xx
5.3 ..	31 20								02 30												33 30	02 40	21 20		04 20		29 20		01 50	35 20	34 40	34 30	01 70
4 ..	15 10								02 30												32 30	04 40	20 20		30 10		35 20	3.8 26 20	36 40	35 30	34 30	33 40	36 60
3 ..	26 10								04 30												33 20	35 35	24 20		27 05		22 40	22 40	35 40	34 30	35 30	32 30	36 60
2 ..	-								36 10												35 40	30 30	18 40		19 40		24 40	22 20	35 30	30 30	32 60	32 60	34 50
1.3 ..	22 10								C												34 40	29 20	16 20	1.5 22 40	19 20		24 20	28 20	30 30	20 40	32 40	32 40	34 50
0.8 ..	22 05								C												29 40	04 30	17 20	15 20	[illegible]		31 20	[illegible]	35 20	[illegible]	[illegible]	31 40	34 50
0.3 ..	-								0.5 C												23 05	30 30	[illegible]	[illegible]	[illegible]		[illegible]	[illegible]	[illegible]	[illegible]	[illegible]	[illegible]	[illegible]

Täglicher Wetterbericht

des Deutschen Reichswetterdienstes
Herausgegeben von der Deutschen Seewarte
Verlagsort Hamburg

rgang: 70 Nr. 83.
te 1

Sonnabend, den *24. März* 19*45*

Erläuterung: Die Beobachtungen sind sämtlich in der Form der 1935 in Warschau beschlossenen Einheitsschlüssel wiedergegeben. Kurze Erläuterungen zu den einzelnen Ziffern werden zu Beginn jedes Vierteljahres beigegeben. Ausführlich finden sie sich in „Anweisung zur Verzifferung von Wettermeldungen", herausgegeben vom Reichsluftfahrtministerium. Alle Zeitangaben in DGZ.

Deutschland			Gestern 14 Uhr					Gestern 19 Uhr						Heute 2 Uhr					Heute 8 Uhr					
stationen: arte o	Höhe m	JJJ	CC_{LM}	$wwVhN_h$	DDFWN	PPPTT	UC_Happ	CC_{LM}	$wwVhN_h$	DDFWN	PPPTT	UC_Happ	RR $\frac{T_xT_x}{SV_w}$E	CC_{LM}	$wwVhN_h$	DDFWN	PPPTT	UC_Happ	CC_{LM}	$wwVhN_h$	DDFWN	PPPTT	UC_Happ	RR $\frac{T_xT_x}{SV_w}$E
burg-Fu.	18	403	00	05690	10125	27718	42706	00	05590	04100	25816	50703	00200	00	05490	08100	26107	90300	00	05590	08300	25107	90801	00060
sburg/Fgh.	41	400	00	05590	14100	27915	50203	00	05690	08100	26510	70703	–						00	05690	08100	25106	00702	00040
	28	460	00	05590	02100	28312	70805	00	05590	02100	26509	80603	00160	00	05590	12200	264[illegible]	80800	00	05590	08100	25909	70802	00090
emünde o	1	406	00	05790	19300	28816	50704	00	05790	04103	27112	71703	00770	00	05690	10100	27508	80801	00	05690	10200	27307	90002	00160
ona o	1	464	00	05690	00000	29312	90705	00	00790	08200	27710	80701	00170	08	05590	10200	27907	80704	00	05690	10200	27907	90301	00160
terland	16	461	00	00790	00000	27710	70902	00	00890	06200	25910	70605	00130	00	05690	12300	25107	90602	00	05590	12400	24008	90902	00080
goland o	50	465	00	05590	08200	28012	70903	00	05590	06300	25609	80805	00150	00	05690	12500	24708	90802	00	05590	12500	23507	90702	00350
kum o	6	401	00	05690	04300	27513	40806	00	05690	04400	24710	90808	00160	00	05690	08500	23310	80304	00	05690	10400	22308	90803	00160
men	4	442	00	05790	24200	27318	–	00	05790	10200	25916	10806	00190	00	05690	12200	24609	80101	00	05490	12200	23606	80803	00050
dhorn	22	402						02	01790	00003	23346	60805	00210						00	01790	08201	22009	62801	00070
tmold	178	187						00	00890	10100	25114	50804	00190						00	00890	12303	24407	80300	00050
nnover	51	421	00	05690	10304	27618	42806	00	05790	08200	25214	60606	00190	00	05690	10200	25305	90901	00	05490	12200	24704	00801	00030
gdeburg	45	408												00	05590	00000	27007	80701	00	05590	00000	–	–	–
sen	123	437	00	00890	14400	xxx04	30708																	
ln	48	436																						
chen	202	407																						
ier	265	049																						
ssel	289	351						00	00890	12200	25117	40507	00190	00	00790	10100	25608	70501	00	05790	10200	25304	8030x	00040
nkfurt/M.	111	412																						
arbrücken	189	441																						
mberg	315	426						00	00790	12100	24116	31607	00190						00	04790	00000	26300	80801	00510
rienbad	538	516																						
ßburg	151	219																						
blingen	427	443	00	01890	28202	26218	31202	00	01890	08214	23612	52805	00190	00	05790	00000	25004	90300						
iedrichshf.	400	444	00	01890	00004	26014	58709	00	01890	14103	23013	62703	00160	00	05500	00000	25004	60030	00	05790	00040	25102	90701	00000
ünchen	528	414	00	00890	02100	26515	40908	00	00890	06300	24315	40604	00180	00	05690	12200	26304	80801	00	03790	14200	26801	90000	00500
nsbruck	573	507	00	00890	00000	–	–	00	00990	00000	23514	50400	00216	00	00790	00000	28002	90302	00	00890	00000	28801	90301	00510
inemünde o	3	455	00	05690	06100	29513	60805	00	05690	08100	27808	60805	00060	06	05490	14100	28706	80301	50	05651	14301	28707	90401	00260
ettin	1	404	00	00790	00000	xxx18	70xxx	00	00790	00000	xxx13	60xxx	00180	00	05690	00000	xxx04	50xxx	00	05690	00000	xxx08	80xxx	–
row	70	450												00	05630	16100	60713	80801	00	05590	12300	27808	80300	00060
erlin	48	440												00	04490	10390	28010	80310	00	05590	08200	27908	80402	00060
Schkeuditz	131	449												00	05490	10300	25909	70300	00	08490	12100	26107	80301	00050
Erfurt	320	646												00	05690	10200	26906	80702	00	05690	12100	26105	70402	–
Dresden	230	410																	00	05790	10200	26308	00701	00060
Plauen	449	458																						
Prag	363	669						00	05690	08300	27791	40503	0093[illegible]											
Budweis	408	670	00	05790	08100	28015	60709	00	00790	10100	26612	88605	00160											
Olmütz	263	676																	06	05890	00000	30403	80602	00040
Passau	302	865						00	00790	12100	25217	40801	00200											
Salzburg	434	508	00	00990	02200	25917	40808	00	05890	06200	24812	60605	00190	00	00990	14300	25905	70802	00	00790	14200	25506	60901	00030
Wien	157	501						00	00890	08200	28512	40305	00760						00	05690	00000	28602	80603	–
Graz	334	505	00	05590	12100	28817	40711												00	41490	00040	29600	00802	00530
Klagenfurt	449	502						40	01871	12101	25314	50604	00154	00	08490	00000	29000	00300	00	05490	00000	29601	00001	00051
Rügenwalde o	7	429																						
Danzig	15	405						00	05790	xxx02	27510	81403	00150											
Königsberg	20	422																						
Memel o	3	447																						
Thorn	47	551																						
Posen	99	552																						
Grünberg/Schl.	148	420																						
Breslau	117	411	00	05690	18200	31917	40905							00	17390	00000	29105	80300						
Gleiwitz	255	454																						
Warschau	107	556																						
Bialystok	135	565																						
Litzmannstadt	176	567																						
Lublin	203	559																						
Krakau	216	561																						
Lemberg	330	571																						
Bergstationen:	Höhe m	JJJ	CC_{LM}	$wwVhN_h$	DDFWN	PPPTT	UC_Happ	CC_{LM}	$wwVhN_h$	DDFWN	PPPTT	UC_Happ	$R_tR_tT_xT_xE$	CC_{LM}	$wwVhN_h$	DDFWN	PPPTT	UC_Happ	CC_{LM}	$wwVhN_h$	DDFWN	PPPTT	UC_Happ	$R_tR_tT_nT_nE$
Sonnblick	3106	503												00	00990	22200	02053	30903	00	009x0	24100	00853	90802	00549
Zugspitze	2962	416	00	01990	30102	16252	41902	00	01990	12202	15151	58803	00019	00	00890	12100	14553	30801	00	00990	16200	13754	40801	00559
Zirbitzkogel	2397	506	10	01821	20301	70751	00901												50	45104	20404	27454	00803	00558
Schneekoppe	1602	428																						
Feuerkogel	1577	862	00	00990	00000	49206	30802	00	00990	00000	48605	40801	xx079											
Feldberg/Sch.	1493	427	10	01831	02303	58908	61901							00	01890	12302	57406	78300						
Schöckl	1446	511																						
Panzer	1214	519						00	05790	08500	86905	60805	00139											
Fichtelberg	1213	419	00	05790	12103	89710	53301	00	05690	14204	87707	85709	–						00	05690	14403	85909	xx601	00000
Hornisgrinde	1166	561	00	02890	24124	93012	56803	00	02890	10127	91310	67802	00144	00	00890	12100	90610	60803						
Brocken	1141	418												00	05790	16500	95207	50701	00	04890	14602	91807	31803	00064
Wasserkuppe	923	423						00	01890	12402	18411	46806	00124	00	05690	12500	17306	50803	00	05690	14500	16006	60805	00034
Inselsberg	915	445												00	05690	16600	15708	90502	00	01890	14602	14708	68702	00060
Kahler Asten	840	417						00	00890	04400	24311	40604	00134						00	00790	14400	22908	50802	00074
Feldberg/Ts.	801	424																						
Kalmit	673	397																						

Berichtigungen

Wetterlage von gestern: *Freitag, 23. März 1945*

Sämtliche Karten des „Täglich
weiteres nach der von der Ze
gezeichnet. (Erlaß RLM., LB

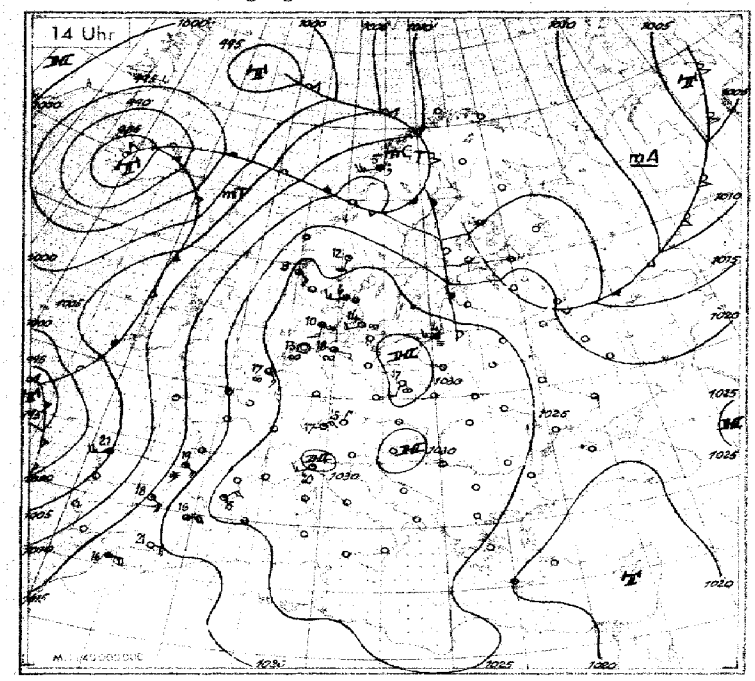

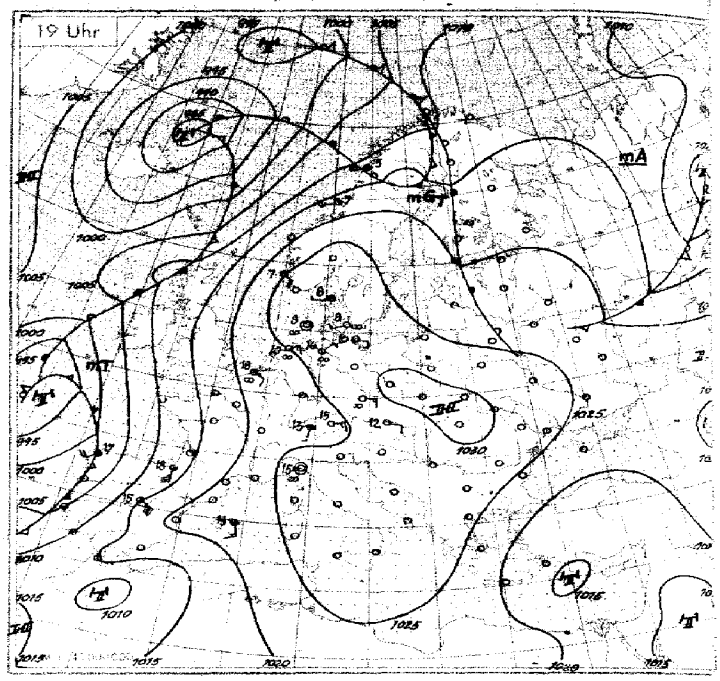

Wetterlage von heute nacht: *Sonnabend, 24. März 1945*

2 Uhr M.T.; 40000000 (60. Breitengrad)

Nr. 83

Höhen-Aufstiege

1. Teil

Sonnabend, den 24. März 1945

Seite 5

heute

yy = Datum
GG = Uhrzeit (D. G. Z.)

Kenngruppe: IIIGG HeHeEaTeTe

Schlüssel: $Q_1Q_1Q_2Q_2E_a$ $s_1 s_2 s_3$ GG | $Ha_1Ha_2Ha_3H_1H_2$ $Hr_1Hr_2Hr_3Hr_4Z_1$; QLLLL yy9GG

Hauptisobarenflächen: $Ha_1Ha_2T_2T_2U_2$ $Ha_3Ha_4T_4T_4U_4$ $Ha_5Ha_6T_5T_5U_5$ … $Ha_6Ha_7T_6T_6U_6$ $Ha_8Ha_9T_8T_8U_8$ $Ha_9Ha_{10}T_9T_9U_9$ $H_0H_0T_0T_0U_0$

Markante Punkte: $P_1P_1TTU_1$ $P_2P_2TTU_2$

Pseudopot. Temperatur: $9Q_1Q_1Q_2Q_2$ $Q_3Q_3Q_4Q_4Q_5$ $Q_6Q_6Q_7Q_7Q_8$ $IIIP_1P_1$

Ort / Kennziffer / Höhe	Bardufoss 065 739	Bodø 030 5 m	Drontheim 017 53 m	Bergen 022 35 m	Kristiansand 020 21 m	Kjeller 041 189 m	Hanstholm 183 27 m	Blaavandshuk 184 15 m	Leeuwarden 010 2 m	Helder 291 42 m	Emden 154 2 m	Helgoland 465 42 m	Unterlüß 181 96 m	Swinemünde 455 10 m
yy G.G.	2406	2406	2405	2405	2405	2404	2405	2405	2405		2405	2410	2404	2405
TT 41	-	-	-	-	-	-	-	-	-		-	-	-	-
TT 96	-	-	-	-	-	-	-	-	-		-	-	-	-
TT 225	-56	-	-	-62	-	-69	-65	-62	-58		-62	-59	-67	-63
TT 300	-39	-51	-	-49	-50	-50	-51	-50	-46		-50	-48	-49	-51
TT 400	-28	-34	-35	-34	-34	^{4}-35	^{7}-34	-35	-32		-33	-33	-34	-35
TT 500	^{4}46-17	^{4}37-20	^{6}-24	^{1}34-22	^{4}35-20	^{4}33-25	^{5}36-20	^{3}36-21	^{3}35-19		^{2}35-22	-20	^{2}37-20	-21
TT 600	^{0}36-12	^{5}26-17	^{3}31-15	^{3}32-12	-12	^{3}31-13	^{2}33-10	^{4}35-11	^{4}27-9		^{3}31-13	-11	^{3}32-12	-11
TT 700	^{0}30-7	^{6}25-7	-7	^{2}28-4	-4	^{4}29-4	^{2}29-3	^{4}31-4	^{4}34-1		-4	-2	-4	-5
TT 800	^{0}22-5	^{6}26+0	+3	^{3}23+4	+3	^{4}27-3	^{2}22+2	^{5}30+3	^{4}39+6		+3	-6	28+5	+3
TT 900	^{0}27+11	^{8}24+4	+11	^{4}24+7	^{8}21+3	^{6}26+7	^{4}32+6	^{7}32+8	^{5}32+11		+9	+9	26+11	+8
950	18	21	-	21	18	25	20	24	22		-	-	25	
Boden	21+5	18+4	12+1	19+4	10+1	5-1	16+4	18+4	19+4		19+5	20+5	17+4	+5
H 41	-	-	-	-	-	-	-	-	-		-	-	-	-
H 96	-	-	-	-	-	-	-	-	-		-	(1596)	-	-
H 225	1051	-	-	1084	(1095)	1082	1085	1084	1078		1084	1088	1087	1086
H 300	895	888	-	904	905	903	907	905	911		905	906	907	908
H 400	697	697	708	713	714	713	716	714	718		713	714	716	718
H 500	536	540	552	556	557	556	558	557	554		556	556	558	561
H 600	400	406	419	422	422	423	433	425	424		412	419	424	420
H 700	283	291	303	304	305	306	305	305	305		304	303	306	308
H 800	181	189	199	199	200	201	200	200	199		199	198	201	203
H 900	89	96	104	105	106	107	106	106	104		106	102	108	109
H 1000	4.0	11.0	18.3	20.3	22.2	23.0	21.6	19.7	16.6		18.0	17.3	20.4	23.0
41/96	-	-	-	-	-	-	-	-	-		-	-	-	
96/225	-	-	-	-	-	-	-	-	-		-	(508)	-	
225/500	515	-	-	528	(518)	525	527	527	524		528	531	529	526
500/1000	532	529	534	536	534	534	537	538	538		538	539	538	538
Markante Punkte	-	-	-	-	-	-	-	-	-		-	-	-	20677
	-	-	-	-	-	-	-	-	-		16621	-	-	23621
	-	-	36921	-	-	-	-	-	-		17651	-	-	24411
	-	-	43819	-	25591	-	-	-	-		20661	-	-	35981
	-	-	62633	-	73511	-	-	-	-		25691	-	21651	56641
	-	-	64625	-	93051	-	-	-	-		36911	11551	23611	67561
	55650	-	66601	17681	88091	-	26591	20671	-		61624	12591	49732	78011
	65590	28561	68591	21651	92048	23641	56631	33961	-		67561	73567	54672	83061
	75570	35911	82061	67532	94091	95003	64562	65564	22591		95131	17681	87102	85061
	95070	83518	93121	84043	96051	95097	92075	86076	16581		97141	32961	96134	99111
	98060	00088	98091	96085	99051	98078	98871	97728	98165		98141	83011	97131	98111
	00069	01068	02048	02064	02025	00510	01050	02065	02097		02079	02088	01059	03069

Ort / Kennziffer / Höhe	Nest 266 2 m	Warnemünde 406	Warnemünde 405	Rotterdam 296	Raesfeld 061	Nürburg 041 482 m	Essen 437 85 m	Erfurt 646 315 m	Berlin 440 57 m	Litzmannstadt 557 170 m	Krakau 551 204 m			Freiburg 580	Reichenbach 595	Pfaffenhofen 414	Pilsen 666 356 m	Wien 501 152 m	Klagenfurt 502 464 m
yy G.G.		2405	2402	2405	2406			2405								2405		2405	
TT 41		-	-	-	-			-								-		-	
TT 96		-	-	-	-			-								-		-	
TT 225		-53	-62	-67	-			-63								-63		-62	
TT 300		-51	^{2}-50	-50	-56			-50								-51		-49	
TT 400		-34	^{2}-34	-35	-37			^{3}-34								-35		-34	
TT 500		^{2}35-21	^{2}36-21	-24	-23			^{3}36-21								^{3}36-21		^{4}36-21	
TT 600		^{2}33-11	^{2}34-11	-12	-12			^{3}32-11								^{3}35-10		^{3}30-13	
TT 700		^{3}28-4	^{3}28-5	-3	-4			^{3}32-1								^{3}33-1		^{3}28-4	
TT 800		^{3}28+3	^{5}29+2	+4	+4			^{3}28+4								^{4}31+4		^{4}29+5	
TT 900		^{5}28+8	^{6}31+9	+10	+11			^{5}32+11								^{5}31+10		^{8}30+7	
950		30	32	-	-			26								26		28	
Boden		22+5	24+5	17+5	19+3			12-3								19+2		19+1	
H 41		-	-	-	-			-								-		-	
H 96		-	-	-	-			-								-		-	
H 225		1086	1087	1076	-			1087								1094		1086	
H 300		901	908	897	899			908								907		907	
H 400		717	716	707	712			717								716		716	
H 500		560	559	551	556			559								559		559	
H 600		425	424	551	422			425								424		425	
H 700		309	307	417	305			307								306		308	
H 800		203	203	195	200			201								200		203	
H 900		108	108	100	105			106								106		108	
H 1000		22.7	22.2	13.0	19.2			20.8								20.6		21.6	
41/96		-	-	-	-			-								-		-	
96/225		-	-	-	-			-								-		-	
225/500		516	528	525	-			527								525		527	
500/1000		538	537	538	538			539								539		536	
Markante Punkte		-	-	-	-			-								-		-	
		23631	-	-	-			-								-		-	
		25601	20641	-	-			-								-		-	
		34551	25581	-	-			18701								-		15661	
		43797	35911	-	-			39981								49671		19671	
		48742	55672	-	-			51703								25611		15591	
		54662	91553	-	-			67503								65563		39851	
		64572	75504	21631	30561			68533								75033		43821	
		68562	83045	27561	43821			96033								77024		87054	
		85045	97136	77031	55661			81064								92115		86066	
		99146	99107	98171	76141			92126								96068		98729	
		23107?	03107	02050	01076			99028								97049		01046	

Aufstiege mit Positionsangaben

Länge und Breite

Flugzeugaufstiege

yy = Datum
GG = Uhrzeit (D. G. Z.)

Ort / Kennziffer / Höhe	Mailand 302 110 m	Venedig 312 10 m	Vicenca 752	52 N 15 E	52 N 14 E	Rochefort 261	Helsinki 90 519	Kopenhagen 181	53 W 14 E	57 N 21 E	heute: München 414	Hamburg 403	Lindenberg 425	gestern: Lindenberg 425 122 m	Hamburg 403	Pardubitz 625
yy G.G.				2316	2317	2316	2404	2405	2405	2410	2406	2406	2407	2319	2317	2317
TT 41				-	-	-	-	-	-	-	-	-	-	-	-	-
TT 96				-	-	-	-	-	-	-	-	-	-	-	-	-
TT 225				-56	^{4}-57	-	-	-62	^{3}-62	-	-	-	-	-	-	-
TT 300				-47	^{4}-47	-	-51	-60	^{3}-49	-	-	-	-	-	-	-
TT 400				-25	^{4}-32	-34	-34	-34	^{3}-33	-	-	-	-	-	-	-
TT 500				-15	^{4}38-21	-21	^{2}36-21	35-31	^{4}29-10	-22	^{3}36-21	^{2}36-20	-	^{4}36-23	^{2}36-20	34 -
TT 600				-6	^{5}35-10	[illegible]	-11	^{3}35-11	^{4}28-12	-13	^{3}35-9	^{3}34-10	-	^{5}33-12	^{3}35-9	^{5}32-12
TT 700				+3	^{5}33-5	-1	-5	^{5}30-4	^{4}31-2	-5	^{4}37-1	^{3}31-2	^{4}34-2	^{5}32-3	^{4}34-1	^{4}35-4
TT 800				+6	^{6}31+4	+7	+2	^{5}26+1	^{5}30+4	+0	^{6}33+4	^{4}31+5	^{5}30+5	^{5}32+4	^{5}33+5	^{4}16+2
TT 900				+11	^{6}28+9	+14	+7	^{8}29+6	^{6}31+9	+6	^{5}31+12	^{4}28+10	^{6}30+8	^{7}32+8	^{6}32+10	^{5}31+7
950				-	33	-	-	28	30	-	-	31	29	32	33	16
Boden				38	35	33+7	15+3	13+3	15	25	-1	26+5	29+4	30+6	32+7	27+1
H 41				-	-	-	-	-	-	-	-	-	-	-	-	-
H 96				-	-	-	-	(1594)	-	-	-	-	-	-	-	-
H 225				1050	1097	-	(1085)	1085	1090	-	-	-	-	-	-	-
H 300				932	912	-	906	906	911	-	-	-	-	-	-	-
H 400				733	720	704	716	715	719	(712)	-	-	-	-	-	-
H 500				567	567	546	558	558	561	556	561	560	-	560	562	559
H 600				434	426	412	424	424	426	422	426	425	-	426	427	425
H 700				313	308	305	306	306	308	305	306	307	307	308	309	307
H 800				206	203	197	201	202	203	202	201	201	202	203	208	203
H 900				111	109	102	107	108	108	102	105	106	108	109	103	109
H 1000				13.7	21.3	13.1	21.2	22.7	22.0	23.2	20.4	17.7	21.1	21.4	24.2	22.1
41/96				-	-	-	-	-	-	-	-	-	-	-	-	-
96/225				-	-	-	-	(509)	-	-	-	-	-	-	-	-
225/500				529	536	-	(529)	527	529	-	-	-	-	-	-	-
500/1000				538	538	533	536	535	539	533	540	542	-	537	541	536
Markante Punkte				-	-	-	-	-	-	-	-	-	-	-	-	-
				-	-	-	-	-	-	-	-	-	-	-	-	-
				-	-	-	-	-	-	-	-	-	-	-	-	-
				-	-	-	-	-	-	45791	-	-	-	-	45912	-
				-	-	-	23631	-	-	57711	-	-	-	-	63573	-
				-	-	-	28551	14641	-	74551	-	-	-	49744	65563	-
				-	26604	-	41323	18697	-	96531	-	49712	-	64595	67544	-
				-	46734	-	49722	20641	-	79001	-	66564	-	95025	72014	-
				37791	48784	34541	65592	67593	18663	81091	-	96093	91524	54056	75015	-
				47681	63585	33961	87061	98099	86025	97701	-	54134	86076	87086	85085	53706
				16591	66585	94151	99087	01078	00237	99061	-	93145	97776	99156	87076	85053
				00177	02156	02204	03037	03049	12059	02108	-	02079	07078	41154	02194	00164

Klartexte:

Hamburg, 24. 3. 6.4 ∞ n.o.z. -1.6, ∞ 1.6-2.5, 2.5-4.0 bes. [illegible] u. w. geschicht. u. Schwaden, sonst > 5. T. 6.5 [illegible] wolo.

Pardubitz; 23.3 19.4 ∞ i. S-Halbr. - 2.0, i. N. Halbr. -> Gi, i. W 6.0 [illegible] Ac-Lent.

Hamburg, 23.3 17.4 ∞ n.o.z. 0.0-1.4, ∞ 1.4-2.2, ∞ 2.2 -> Gi, geschicht., -2.2 st. [illegible] Schwaden, i. NE 3.0 einz. Ar-Felder, sonst wolo.

Karten vom Frühtermin

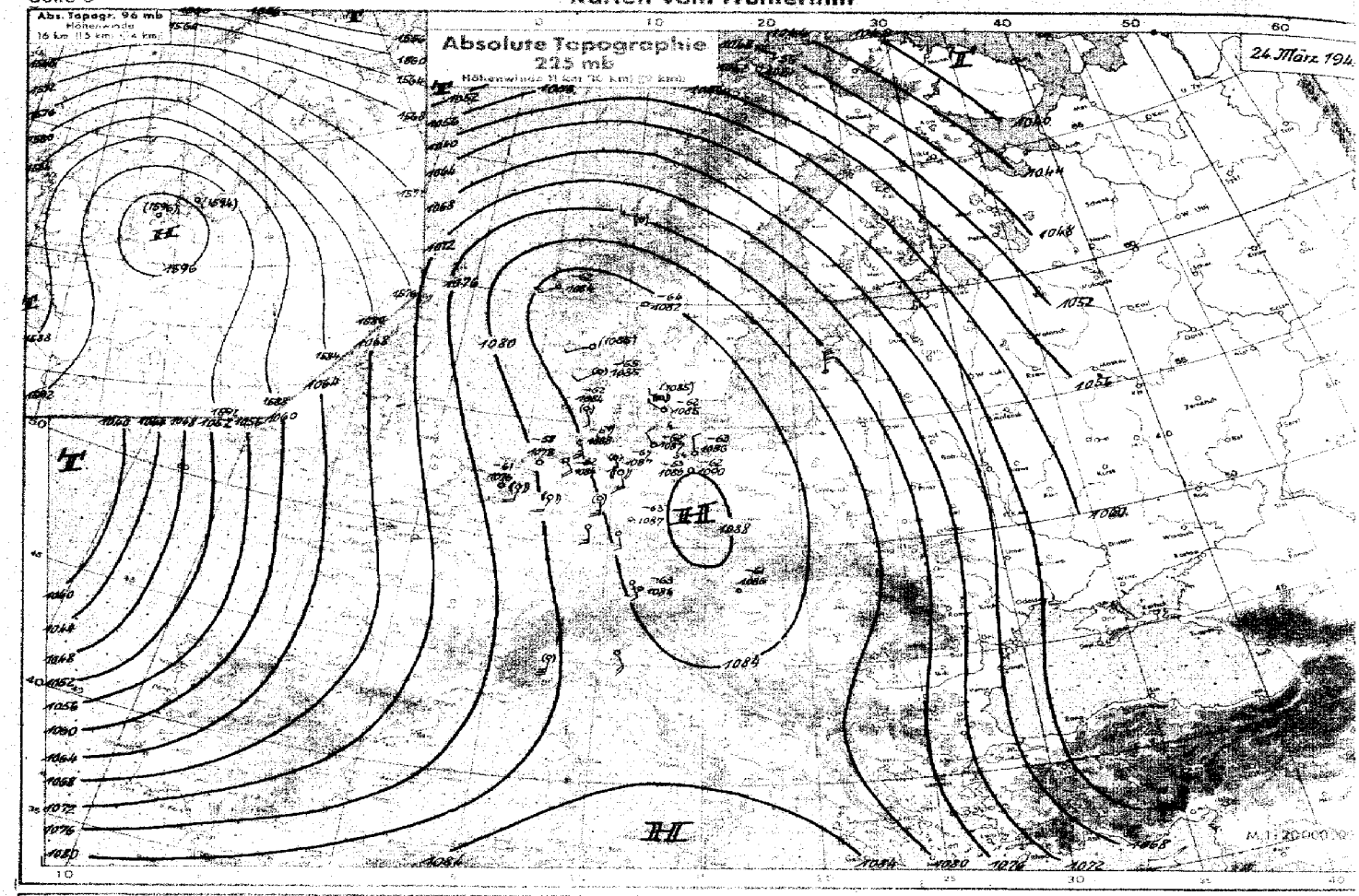

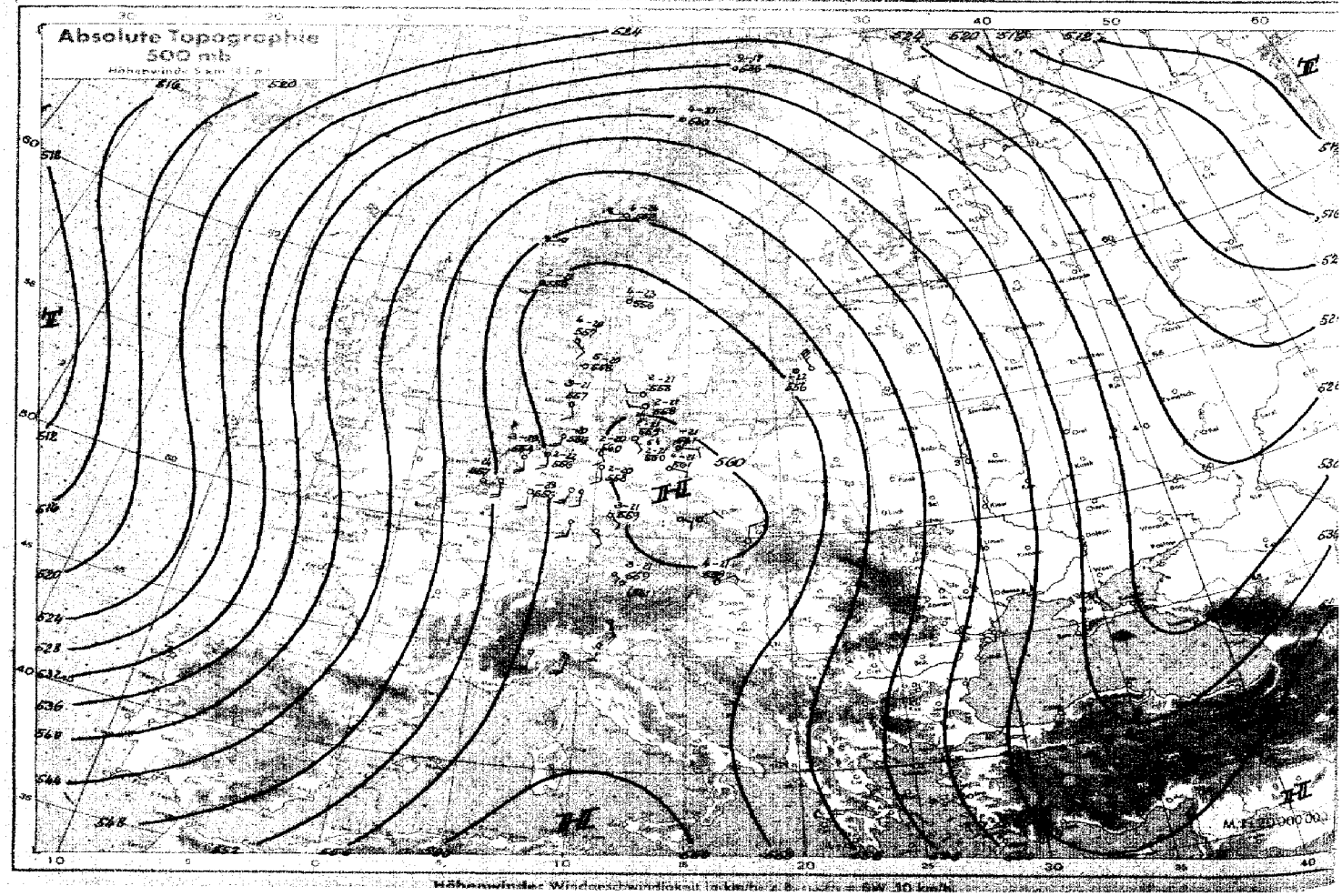

Höhenwinde: Windgeschwindigkeit in km/h = 8 km/h = SW 10 km/h

Karten vom Frühtermin

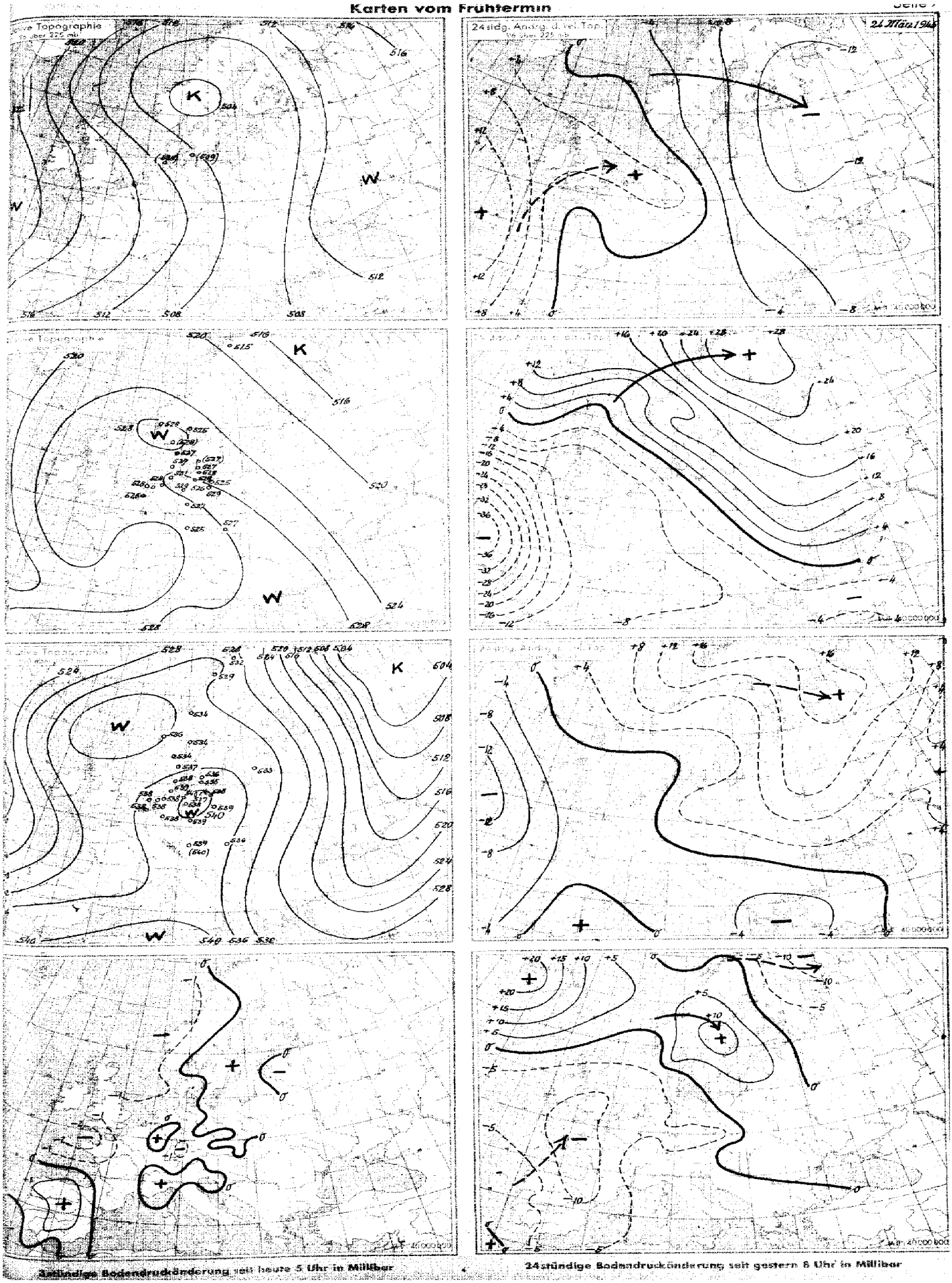

3stündige Bodendruckänderung seit heute 5 Uhr in Millibar

24stündige Bodendruckänderung seit gestern 8 Uhr in Millibar

Nr. 83

Höhen-Aufstiege
2. Teil

Sonnabend den 24. März 194

Seite

Vortag

yy = Datum
G_1G_2 = Uhrzeit (D. G. Z.)

Oberer Teil: U QQ TT = Relative Feuchte in 10%, darunter Pseudopot. Temperatur in °C und wahre Temp. (°C) an den Hauptisobarenflächen.
Mittlerer Teil: Ha Ha Ha = Höhen der Hauptisobarenflächen in dyn. Dekametern. Hr Hr Hr = Abstand zwischen 500 u. 1000, 225 u. 500, 96 u. 225, 41 u. 96 mb-Fläche.
Unterer Teil: $P_1P_2TTU_1$ = Druck, Temperatur und Feuchte an den markanten Punkten.
Klammern zeigen an, daß der Wert durch Verlängerung der Zustandskurve ergänzt ist.

	Ort Kennziffer, Höhe	Bardufoß 734	Bodø 010 5 m	Bergen 022 35 m	Kjeller 041 138 m	Hanstholm 183 29 m	Guernsey 388 53 m	Leeuwarden 010 2 m	Helder 291 52 m	Emden 154 2 m	Unterlüß 181 94 m	Swinemünde 455 10 m	Hela 286 2 m	Gerdauen 319 48 m	Nürburg 041 600 m	Siegen 030	Essen 427 65 m	Erfurt 444 323 m	Berlin 440 57 m	[illegible]stadt 437 170 m	Kopenhagen 181	Helsinge 519	Freiburg 350	Reichenbach	München 434 526 m	Wien 301 157 m	Klagenfurt 392 444 m	Budapest 348 472 m	Mailand 382 110 m	Venedig 312 10 m	Vicenza 758	Raesfeld 061	Mährisch-Ostrau 846	Pilsen 466
	yy G_1G_2	23 17		23 17	23 17	23 16		23 17	23 16	23 16	23 16							23 17			23 17	23 17					23 17			23 16		23 17	23 17	22 17
U QQ TT	41	-		-	-71	-		-	-	-	-							-61			(-)	-					-			-		-	-	-
U QQ TT	96	-		-62	-68	-		-	-	-57	-							-62			-69	-					-60			-		.	-57	-61
U QQ TT	225	-64		-63	-65	-59		-49	-59	-53	-60							-59			-61						-61			-59		-60	-63	-62
U QQ TT	300	-51		-50	-51	-47		-38	-46	-43	-46							-48			-49	-49					-48			-47		-48	-49	-52
U QQ TT	400	-37		-33	-34	-32		-	6 -32	-36	-32							4 -36			-32	3 -33					-33			-33		-33	3 -35	-35
U QQ TT	500	6 33-24		-22	4 36-21	-19		2 35-11	5 23-20	7 41-18	-14							4 36-21			3 38-19	2 37-21					4 38-20			9 -38		-19	4 35-22	4 35-22
U QQ TT	600	7 27-17		-11	4 31-13	-10		3 34-10	-8	-8	3 34-9							4 34-11			3 34-10	2 33-11					4 37-9			2 -8		-10	4 32-22	3 33-11
U QQ TT	700	7 22-11		-5	6 31-3	-3		3 33-1	+1	6 37-0	4 34-1							4 33-1			3 28-4	-5					4 34-2			-3		-4	3 29-4	3 31-2
U QQ TT	800	7 35-8		+3	5 28+2	+3		4 31+5	+8	35+8	4 31+5							4 33+7			3 28+5	27+4					6 29+2			5 +3		+5	3 26+3	4 29+4
U QQ TT	900	4 15-2		+5	5 26+6	+4		5 30+10	+13	+11	5 30+10							4 24+11			5 24+7	23+7					5 30+0			3 -10		+11	3 23+8	4 25+9
QQ	950	16		-	26	-		-	-	-	-							31			27	22					32			-		-	24	27
QQ T_0T_0	Boden	17+3		29+8	26+3	23+6		34+7	34+10	32+8	34+6							32+2			21+5	18					34+4			+8		35+8	29+0	31+4
$H_1H_1H_1$	41	-		-	2080	-		-	-	(2160)	-							2119			(2090)						(2123)			-		-	-	-
Ha Ha Ha	96	-		1596	1582	(1672)		-	-	1634	-							1604			1596	-					1606			(1616)		-	1606	1603
Ha Ha Ha	225	1054		1085	1084	1094		1090	1099	1138	1089							1092			1092	(1087)					1092			1096		1092	1090	1087
Ha Ha Ha	300	876		906	903	912		918	918	922	917							911			912	908					912			916		911	908	908
Ha Ha Ha	400	687		714	713	720		-	725	725	724							710			720	716					720			723		719	718	717
Ha Ha Ha	500	531		556	557	561		560	566	565	565							562			561	558					562			562		561	561	560
Ha Ha Ha	600	399		422	422	425		425	431	429	429							428			426	423					427			429		426	427	428
Ha Ha Ha	700	284		305	304	307		307	311	310	311							309			308	306					308			311		307	309	308
Ha Ha Ha	800	183		200	199	202		202	204	204	205							204			203	201					203			205		202	205	203
Ha Ha Ha	900	93		106	105	107		106	108	105	110							109			108	107					109			110		107	111	108
Ha Ha Ha	1000	9.1		20.6	19.1	22.4		19.4	20.8	22.4	22.4							21.4			22.5	22.4					22.9			23.6		19.1	24.0	21.4
Hr Hr	41/96	-		-	498	-		-	-	(526)	-							515			(494)	-					(515)			-		-	-	-
Hr Hr	96/225	-		511	498	(518)		-	-	526	-							513			504	-					514			(520)		-	516	516
Hr Hr	225/500	523		529	527	533		531	533	542	524							529			531	(529)					530			532		531	529	527
Hr Hr	500/1000	522		536	538	536		541	546	543	542							541			539	537					540			541		542	537	539
$P_1P_2TTU_1$	Markante Punkte	-		-	-	-		-	-	-								-			-	-					-			-		-	-	-
$P_1P_2TTU_1$	Markante Punkte	-		-	-	-		-	-	-	-							03641			-	-					-			-		-	-	-
$P_1P_2TTU_1$	Markante Punkte	-		-	-	-		-	-	-	-							05641			06741	25571					-			-		-	-	-
$P_1P_2TTU_1$	Markante Punkte	-		-	-	-		-	-	-	-							07611			09691	32951					-			18601		-	-	-
$P_1P_2TTU_1$	Markante Punkte	35931		09611	04711	11601		-	19651	-	-							14621			12701	68551					-			19641		-	-	-
$P_1P_2TTU_1$	Markante Punkte	65637		14621	13671	17641		-	24571	07581	22401							17691			15681	74515					08621			24581		-	10591	07621
$P_1P_2TTU_1$	Markante Punkte	78598		19671	37717	44761		22611	26551	12571	41806							32961			17701	82043					13601			41822		-	16591	18621
$P_1P_2TTU_1$	Markante Punkte	78588		20671	20701	47931		26561	41816	13591	48708							58625			65563	89083					16661			57623		-	19681	20661
$P_1P_2TTU_1$	Markante Punkte	82568		47741	45761	63571		55553	49724	14581	59672							63584			87083	93066					24601			69521		23601	46763	15591
$P_1P_2TTU_1$	Markante Punkte	89559		85051	63584	77031		65563	66521	16621	86094							82064			92076	97087					66633			77535		25581	85063	35931
$P_1P_2TTU_1$	Markante Punkte	97048		88041	75014	78051		85094	92142	47811	88058							87084			97171	00081					75526			76526		96141	95123	88064
$P_1P_2TTU_1$	Markante Punkte	00059		01137	00135	02217		02175	02176	03185	07194							99193			03107	02078					96155			03176		01145	00183	99164

Höhenwinde

yy = Datum
G_1G_2 = Uhrzeit (D. G. Z.)

Pi = Art der Messung C = Wolkenart Ep = Durchführung der Messung HgHg = Gipfelhöhe PiPi = Art der Messung

HpHp = Mittlere Höhe über NN
DpDp = Windrichtung (N = 36)
Vp = Windgeschwindigkeit in Stufen für je 10 km/h

Ort		Bardufoß 739	Helsinge 519	Helsinge 519	Bodø 010	Drontheim 017	Bergen 022	Bergen 022	Bergen 022	Kristiansund	Kristiansand 032	Oslo 018	Oslo 018	Kjeller 041	Kjeller 041	Kopenhagen 181	Hanstholm 183	Hanstholm 183	Blaavandshuk 184	Blaavandshuk 184	Blaavandshuk 184	Leeuwarden 010	Leeuwarden 010	Helder 291	Travemünde 130	Emden 154	Emden 154	Wunstorf 176	Wunstorf 176	Unterlüß 181	Raesfeld 061	Raesfeld 061	Feuchtwangen 742	[illegible] 728	[illegible] 760
yy G_1G_2		23 17	24 06	23 17	24 06	24 05	24 05	23 12	13 17	24 06	21260	24 05	23 18	23 17	23 14	23 17	24 05	23 16	23 15	23 17	24 05	23 17	24 06	23 16	23 18	24 05	23 16	24 06	23 16	23 16	23 17	23 14	23 18	23 16	24 05
Pi C Ep HgHg oder PiPi		44	77	21	44	77	77	21970	77	71234	21260	91872	11360	44	24138	44	88	44	21291	21236	44	44	44	66	22560	77	77	81217	21268	-	44	21274	21711	21217	81220
HpHp DpDp vp	27 km															-																	-		
HpHp DpDp vp	21 ..													17.6 3090		18.5 3170	-	-									-		-				10.6 2030	-	
HpHp DpDp vp	16 ..						-			12.7 2710				3170		3160	10.3 2420	3050		-				-		-	15.4 2830		1410				9.4 2120	15.2 2240	
HpHp DpDp vp	13 ..			-		-	2750		.	11.0 2510				3050		3190	9.0 2420	2940	--	12.0 2830	-	-		-		12.4 1540	2710	-	1410		-		7.0 2220	2110	-
HpHp DpDp vp	11 ..		-	3140		10.3 2830	2540	-	9.0 2605	9.0 2330				3350		3150	9.0 2320	2840	8.4 2520	2730	10.7 1710	10.5 1605		11.0 1620		1540	2305	10.6 1740	1410		1320		5.5 2420	11.4 1410	1610
HpHp DpDp vp	9 ..		8.5 2720	3150		2730	2340	6.7 2430	7.0 2605	7.0 2420				3020		3130	7.3 2020	2840	7.5 2610	2620	1720	1610	.	1420		1750	2010	1730	1410		1530	-	4.8 1820	2510	1910
HpHp DpDp vp	7 ..	-	2610	2950		2740	2440	6.3 2630	5.3 2420	5.7 2210	-	-	-	2820	-	3140	6.3 2420	2840	6.5 1910	2610	1830	1610	1640	1610	5.3 3510	1740	1810	1730	1410	..	1520	6.7 1720	4.2 1910	2820	1210
HpHp DpDp vp	5.3 ..		2810	2740		2740	2210	2730	4.0 2830	1510	3110	2640	3040	2930		3030	2510	2830	2710	2410	1720	1820	1740	1830	4.7 3505	1730	1910	1820	1610	2905	1510	1820	3.7 1305	2720	1110
HpHp DpDp vp	4 ..		2410	2730		2750	2030	2830	3.0 3220	1220	3210	2340	3040	3340	-	2710	2320	3010	2620	2620	1820	1820	1640	3.4 1830	3010	1640	1910	1630	1610	2710	1620	1810	3.0 1510	1910	1310
HpHp DpDp vp	3 ..		2330	2730	-	2750	1830	2930	2.3 3120	1720	3205	2340	3160	3430	3.2 3340	2720	2310	3305	2520	2520	1920	1520	1730	1880	2710	1630	1720	1530	1620	2305	1720	1820	2.3 1905	1310	1310
HpHp DpDp vp	2 ..	-	2220	2730	1.8 2610	2650	1830	-	1.8 2710	1420	2910	2240	3040	1930	2.1 3030	2820	2210	3305	2530	2330	1830	1720	1920	1730	2520	1730	1730	1540	1620	1805	1620	1830	1110	1210	2410
HpHp DpDp vp	1.3 ..	0.8 2730	2110	2720	2680	2640	1830	2140	2130	1710	3310	2240	2850	2810	3120	2820	2120	3405	2520	2320	1730	1730	1730	1730	2230	1730	1630	1530	1510	1610	1720	1520	1120	1.5 1310	2510
HpHp DpDp vp	0.8 ..	0.3 2420	1910	2610	2550	2640	1820	1940	2030	1510	3310	2130	2730	2710	3120	1720	1830	3305	2320	2105	1630	1430	1730	1630	1930	1720	1460	1420	1530	1710	1620	1520	0920	1.0 1120	C
HpHp DpDp vp	0.3 ..	0.1 2310	1405	2510	2160	2530	1810	1730	2030	1410	3205	2110	1420	2510	2820	1720	1440	3005	1910	1405	1630	1230	1630	1220	1920	1510	1060	1410	1320	1510	1220	1320	0.5 2410	0.4 0820	0.4 C

Ort		Hamburg 423	Warnemünde 406	Warnemünde 406	Westerland	Helgoland 465	Helgoland	Brüsterort 305	Brüsterort 305	Travemünde 130	Kopenhagen 181	Rotterdam 296	Gerdauen 319	Danzig 405	Königsberg 422	Gotenhafen 550	Kjevik 906	Thorn 551	Düsseldorf 002	Bonn 022	Nürburg 041	Münster 067	Raesfeld 061	Gießen 363	Gießen 363	Unterlüß 181	Lippspringe 090	Dortmund 438	Siegen 030	[illegible] 207	Sorau 230	Guben 231	Stargard 249	Stargard 249	[illegible] 044
yy G_1G_2		24 05	24 02	24 05	24 05	24 06	24 10			24 07	24 05	24 05					23 12					23 14	24 05	24 05	23 16	24 07	24 07								23 17
Pi C Ep HgHg oder PiPi		81710	44	44	81220	21130	44			21668	88	44					22216					21202	99	21217	81225	77	21292								44
HpHp DpDp vp	27 km																																		
HpHp DpDp vp	21 ..																																		
HpHp DpDp vp	16 ..		-				-																	-											-
HpHp DpDp vp	13 ..	-	11.0 3310		.		1830				-						.							10.6 1730	.										3340
HpHp DpDp vp	11 ..	10.4 1630	9.0 1810		1620		1650				10.6 3010						10.6 3540					-	..	9.0 1630	9.0 1930										3560
HpHp DpDp vp	9 ..	1630	7.0 1610	-	1730		1740				3010						3240					1120	8.5 2030	7.0 1740	7.4 1710	8.7 1630	8.5 1630								3550
HpHp DpDp vp	7 ..	1730	5.3 1510	1420	1730		1740				2710						2830					1620	2040	5.3 1830	4.7 1920	1730	1840								3640
HpHp DpDp vp	5.3 ..	1620	4.0 1210	1620	1920		1820			-	2710						3150					1820	1840	4.0 1530	4.2 2210	1820	2030								3530
HpHp DpDp vp	4 ..	1520	3.8 1105	1510	1820	-	1730			1530	2610						3420					1820	1740	3.3 1620	3.8 1710	1810	1730								-
HpHp DpDp vp	3 ..	-	2.5 2105	1610	1730	2.4 1930	1630			1620	2420	-					3040					1820	1830	2.8 1410	1310	1710	1630								3510
HpHp DpDp vp	2 ..	-	1720	1720	1730	1960	1630			1520	2210	1740				-	2920					1630	2020	2.1 1010	1420	1630	1630								3410
HpHp DpDp vp	1.3 ..	1.2 1520	1520	1530	1630	1830	1650			1740	2120	1830					3120					1740	2120	1.7 1220	1610	1640	1530								3210
HpHp DpDp vp	0.8 ..	-	1530	1530	1530	1830	1550			1650	-	1930					3040					1530	1930	1630	0.4 1530	1530	1730								3310
HpHp DpDp vp	0.3 ..	-	1620	0.5 1650	1430	1730	1550			1640	0.5 1920	1830					2810					1230	1730	0.2 C	0.2 1210	1520	1630								0.5 C

erden ab 1.1.1940 bis auf
uppa verbreiteten Analyse
39 vom 21.12.1939).

Wetterlage von heute morgen: Sonnabend, 24. März 1945

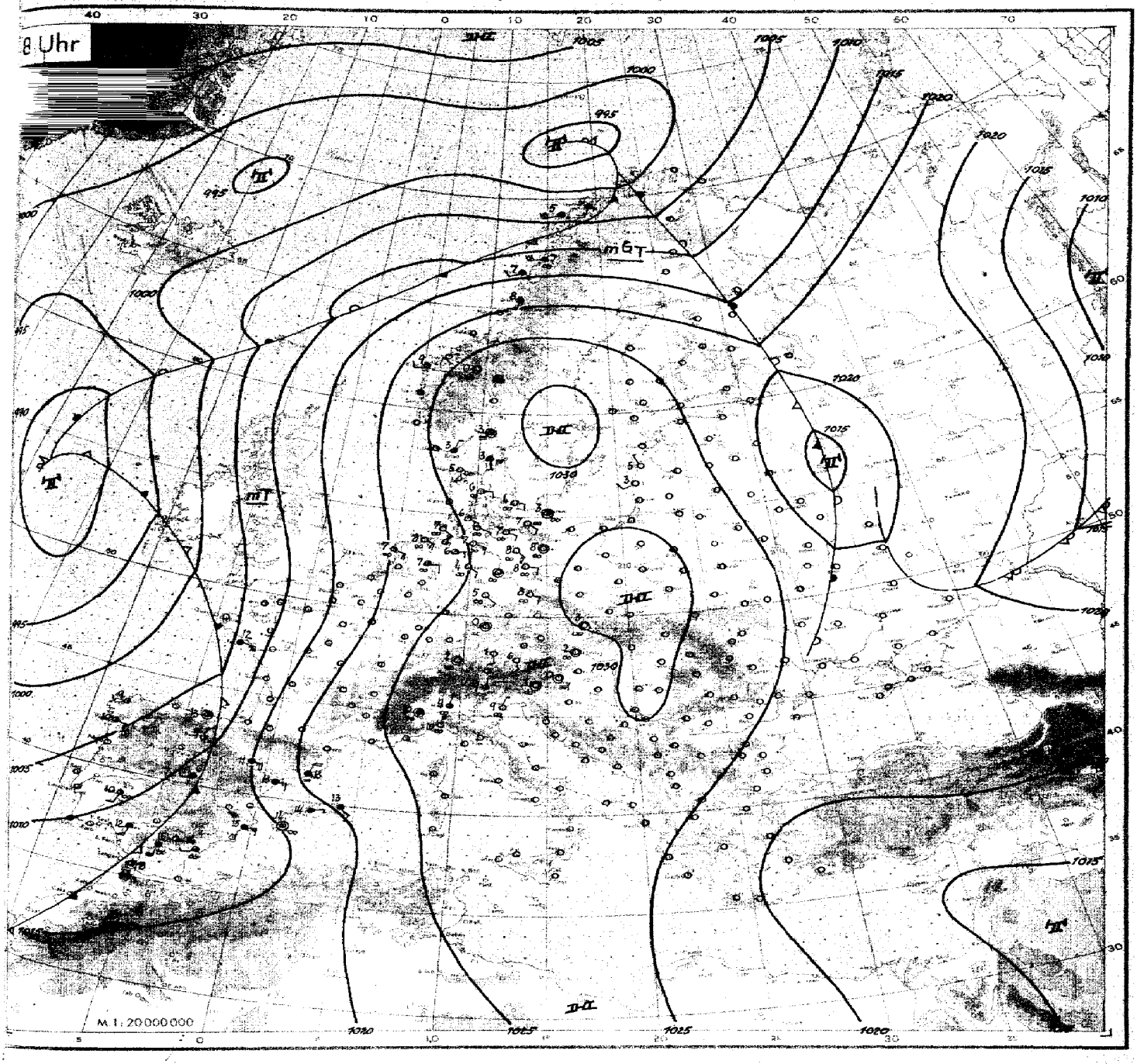

Wetterübersicht Sonnabend den 24. März 19 45

Die zweite Antizyklonale, in Übereinstimmung mit den Singularitäten stehende Phase des März beherrscht weiterhin das Wettergepräge des größten Teiles von Europa. Gestützt auf tiefen Druck über dem Ostatlantik, den Azoren und Nordwestafrika, dauert die intensive meridionale Zirkulation mit einem breiten Warmluftstrom über West- und Nordeuropa an. Nun erreichte er auch den Lofotenraum, wo die troposphärische Temperatur seit gestern um 15° bis 16° anstieg, und heute früh hat die relative Topographie über Westnorwegen einen Wert von 536 dek. erreicht. Gleichzeitig griff die Frontalzone von den Azoren aus auf die Küsten Südwesteuropas über. Sie leitete damit den zweiten Abschnitt der gegenwärtigen Entwicklung ein, die den hohen Druck über Mitteleuropa zuerst von Südwest her abbauen wird, während er im Nord- und Ostraum, wenn auch unter Abschwächung, zunächst noch erhalten bleibt.

Über dem mitteleuropäischen Raum herrscht dementsprechend eine reine Wärmelage mit großer Tagesschwankung der Temperatur. Bei morgendlichen Bodeninversionen bis zu 12° wurden Höchsttemperaturen von über 20° gemessen. In höheren Schichten ist dabei eine weitere Erwärmung seit gestern nicht mehr eingetreten. Über Frankreich hinweg konnte sogar ein Rest der ehemals über Spanien gelegenen Kältezunge in den Nordseeraum vordringen, so daß die Wärmeinsel des Hochs in zwei Kerne aufgespalten wurde.

Im Nordraum streift die Störungstätigkeit Nordnorwegen, von wo die einzelnen Glieder ostwärts ins Eismeer abwandern. Der Küstenraum südlich der Lofoten steht nach wie vor unter Hochdruckeinfluß.

Über dem gesamten Mittelmeerraum hat sich die seit Tagen bestehende ungestörte Lage erhalten. Nunmehr wird aber die Kaltfront der heute südwestlich von Irland angelangten nächsten Störung über das Westbecken hinweg allmählich gegen den Raum Alpen-Italien anrücken und, anfangs noch unter geringer Wetterwirksamkeit, den Beginn der zyklonalen Phase von diesem Raum aus einleiten. Hochreichende Kaltluft steht dann erst weiter westlich vor den westeuropäischen Küsten an. Sie wird später an dem Kälterückfall beteiligt sein, der dem augenblicklichen Stadium als Reaktion folgen wird.

gez. Brezowsky
Zentrale Wetterdienstgruppe

Sonnabend, den 24. März 19

Ausland

Bodenstationen: Küstenorte o	Höhe m	JJJ	Gestern 14 Uhr CC	wwVhN	DDFWN	PPPTT	UCapp	Gestern 19 Uhr CC	wwVhN	DDFWN	PPPTT	UCapp	RRTTE
Ingöy o	4	005											
Tromsö o	102	008	6X	62858	14178	09003	8X015	62	03964	19368	09003	8X000	96059
Bodö o	17	010	5X	58748	22588	13305	0X107	57	22745	22668	11905	0X604	08066
Nordöyan o	37	014						20	05653	20543	17807	80901	00361
Drontheim o	64	017	04	02792	00004	18819	82300	04	05791	00003	20609	72305	93449
Krakenes o	41	021											
Utsira o	56	028	50	01653	12423	24908	90103	20	01762	12362	24007	90300	00371
Lister o	9	030											
Färder o	9	036	00	01890	16202	25406	85102	XX	48109	16209	26105	0X302	00211
Aarhus o	47	180	40	05453	32103	21607	80701	50	05644	14224	27408	20802	-
Kopenhagen o	1	181	00	05690	22200	28611	60902	00	05690	22200	27408	80703	00160
Skagen o	3	182	XX	46109	24349	2X606	9X304	50	01732	24202	26408	90802	91270
Hanstholm o	46	183	60	05790	26300	28210	70302	40	05790	26100	27308	70802	-
Hammershus o	77	185	50	05523	22313	28510	00101						
Helder o	6	291						00	05690	10300	XXX12	60608	00150
De Bilt	12	293						00	05590	18100	23918	40906	
Mailand	119	302	00	00X25	08100	30319	80710	04	01793	XX003	28313	50906	00200
Genua o	2	305	20	05773	20323	29720	50903	40	05573	00003	27815	60603	00190
Venedig o	10	312											
S. Sebastián	258	350	01	01990	09713	11919	10716	51	02763	49714	10018	3X705	00270
Gijón	13	351	20	05771	12011	08725	36720	21	05661	14328	01224	4X713	XXXXX
Madrid	667	353	70	01773	43503	XXX18	40815	57	02753	45925	9X815	67600	00190
Sevilla	7	354						6X	03748	20528	11019	4X604	00250
Almeria o	65	355	00	00890	08400	18921	50709	04	02890	08514	15819	68105	00280
Mahon	40	357						80	02763	14315	22613	96809	00466
Barcelona o	42	358	30	02763	04303	26215	70805	1X	04658	28428	23513	8X605	00360
Valencia o	18	359	87	02862	04426	24616	6X900	84	02763	08345	23013	87601	00480
La Coruña o	57	362	5X	13558	53528	04621	3X813	5X	13658	53528	01517	5X603	00250
Tetuan	85	028	6X	03648	06528	18016	8X907	5X	03748	06328	15315	9X610	00160
Funchal o	110	395											
Teneriffa o	37	400	10	01852	11003	17021	51903	00	009X0	16400	15519	70603	00190
V. Cisneros	6	404						00	008X0	32400	14919	60502	00380
Budapest	130	541											
Canea	63	737											
Bergstationen:	Höhe m	JJJ	CC	wwVhN	DDFWN	PPPTT	UCapp	CC	wwVhN	DDFWN	PPPTT	UCapp	RRTTE
Fanaraken	2072	024											
Svandals Flona	1065	026						60	00990	00000	03202	50107	97107

Bodenstationen: Küstenorte o	Höhe m	JJJ	Heute 2 Uhr CC	wwVhN	DDFWN	PPPTT	UCapp	Heute 8 Uhr CC	wwVhN	DDFWN	PPPTT	UCapp	RRTTE
Ingöy o	4	005											
Tromsö o	102	008						62	62856	19568	13005	8X101	97049
Bodö o	17	010						57	03764	53668	12407	7X703	00051
Nordöyan o	37	014											
Drontheim o	64	017	0X	00790	16100	22605	70305						
Krakenes o	41	021	04	05690	20403	23212	X0300	01	01890	20202	22909	XX802	-
Utsira o	56	028											
Lister o	9	030											
Färder o	9	036						XX	46109	00049	28803	0X302	97411
Aarhus o	47	180						00	05590	06200	27206	91703	00400
Kopenhagen o	1	181	00	08490	12100	28604	80300	00	05590	06200	28604	90300	00060
Skagen o	3	182	50	46004	00044	28002	90303	XX	96009	14149	27903	9X901	92200
Hanstholm o	46	183						00	05590	14200	26405	80804	-
Hammershus o	77	185	40	00890	00000	28105	00300	50	05634	00014	28803	00303	00060
Helder o	6	291	00	05490	10300	20508	90605	50	05551	10402	19607	74601	-
De Bilt	12	293	00	05790	00000	21210	70202	00	05690	12400	20209	70603	-
Mailand	119	302	03	05690	00023	28210	80801	03	05495	02125	28109	80401	00070
Genua o	2	305	00	05690	32300	27912	60301	40	05790	32300	27910	70401	00160
Venedig o	10	312	40	05690	08100	27509	31502						
S. Sebastián	258	350											
Gijón	13	351											
Madrid	667	353	5X	03758	47828	9XX10	7X708	6X	64448	22268	13306	0X108	05051
Sevilla	7	354	6X	14648	53928	11711	6X201	6X	03848	17368	11912	0X205	XX122
Almeria o	65	355	XX	138XX	32124	16411	76913	04	02690	20127	02214	99401	00160
Mahon	40	357	50	01752	12212	22112	90904	5X	03798	12218	19713	9X904	00110
Barcelona o	42	358						4X	04458	02428	20313	8X703	00390
Valencia o	18	359											
La Coruña o	57	362						92	02644	20284	04109	88304	01261
Tetuan	85	028						40	09544	00047	12313	92703	00100
Funchal o	110	395											
Teneriffa o	37	400						50	02865	00025	15519	70300	00180
V. Cisneros	6	404						70	04854	02214	16114	90405	00370
Budapest	130	541											
Canea	63	737											
Bergstationen:	Höhe m	JJJ	CC	wwVhN	DDFWN	PPPTT	UCapp	CC	wwVhN	DDFWN	PPPTT	UCapp	RRTTE
Fanaraken	2072	024						00	05990	13300	9591X	62905	00529
Svandals Flona	1065	026						40	00990	12300	02002	60805	00019

Wolkenzugmessungen

yy = Datum
GzGz = Uhrzeit (D. G. Z.)

HuHu = Höhe über NN
DpDp = Windrichtung (N = 36)
vp = Windgeschwindigkeit in Stufen für je 10 km

Ort																
yyGzGz																
HuHu																
DpDp vp																

Höhenwinde

yy = Datum
GzGz = Uhrzeit (D. G. Z.)

Pi = Art der Messung C = Wolkenart, Ep = Durchführung der Messung HgHg = Gipfelhöhe PiPi = Art der Messung

HpHp = Mittlere Höhe über NN
DpDp = Windrichtung (N = 36)
vp = Windgeschwindigkeit in Stufen für je 10 km

Ort	Märk. Friedld. 256	Nest 366	Nest 366	Swinemünde 465	Magdeburg 408	Magdeburg 408	Lindenberg 425	Lindenberg 415	Berlin 447	Schkeuditz 449	Stolp 457	…chau 420	Nordhausen 636	Erfurt 646	Erfurt 646	Erfurt 646	Langensalza 644
yyGzGz				24 05	23 21	23 45	23 44	24 06		23 19				23 44	23 47	24 05	24 07
Pi C Ep HgHg oder PiPi				-	21876	04432	04280	10135		21234				21203	77	44	21540
HpHp DpDp vp 27 km																	
21 ..																	
16 ..																	
13 ..				14.0 35 10		28 40											
11 ..				4.5 02 10		1.0 30 20											9.7 16 20
9 ..				04 10		25 20	7.0 01 20							00 04	8.5 21 10		16 30
7 ..				09 10	6.8 07 10	29 20	6.1 33 20							00 00	21 10	6.5 18 10	15 10
5.3 ..				09 10	36 10	36 40	33 20							00 00	24 10	15 10	19 05
4 ..				09 10	25 10	25 30	33 10							00 00	00 00	15 20	15 20
3 ..				11 10	17 10	24 20	33 10	12.7 13 20		30 10				13 05	12 20	15 30	15 30
2 ..				20 05	15 10	17 30	33 10	12 30		14 10				13 20	16 40	13 30	15 40
1.3 ..				18 10	16 20	15 40	11 10	13 30		14 10				14 10	13 20	12 20	14 20
0.8 ..				16 10	15 30	14 20	11 10	13 30		14 10				16 10	15 10	17 20	14 05
0.3 ..				14 10	15 20	13 20	11 10	12 40		13 10				0.2 12 10	14 10	14 10	0.4 C

Ort	Gleiwitz 464	Görlitz 926	Posen 552	Litzmannstadt 557	Litzmannstadt 557	Krakau 561	Krakau 561	Rosenborn 952	Roßweiler 983	Roßweiler 983	Wiesbaden 367	Landau 152	Landau 152	Neubiberg 760	Freiburg 580	Bayreuth 713	Kob…
yyGzGz		24 06										23 45	23 42	23 47		23 42	24…
Pi C Ep HgHg oder PiPi		21256										28171	21485	81720		20227	812…
HpHp DpDp vp 27 km																	
21 ..																12.4 26 10	
16 ..																10.4 11 10	
13 ..														14.0 24 20		9.0 09 10	
11 ..														9.3 24 20		7.3 28 05	
9 ..												21 20		8.5 27 10		6.3 10 05	17
7 ..												10.8 17 20	30 10	29 10		3.9 35 06	18
5.3 ..		11 20										13 20	29 10	27 10		4.7 14 05	16
4 ..		09 20										16 10	33 05	00 00		09 05	16
3 ..		08 10										20 10	06 05	06 00		11 05	19
2 ..		12 10										27 10	11 20	00 00		12 10	11
1.3 ..		12 12										24 05	23 120	00 00		13 20	09
0.8 ..		13 10										21 10	0.7 13 20	00 00		18 10	08
0.3 ..		C										13 05	0.4 24 20	0.6 09 05		0.5 22 05	0.4 18

Ort	Feuchtwangen 742	Fürstenfeldbr. 758	Lechfeld 767	Memmingen 775	Pähking 864	Aibling 865	Proßnitz 040	Wien 501	Klagenfurt 502	Prien 666	Prazza 783	Ferna 786	Oberbozen 719	Tirano 303	Preßburg 880
yyGzGz		23 09		23 12	23 10			24 05	23 17	22 17	24 08	24 06	24 07	24 08	
Pi C Ep HgHg oder PiPi		21219		22296	24211			88	44	81812	21125	21225	26570	21111	
HpHp DpDp vp 27 km															
21 ..									16.5 34 30						
16 ..									15.0 32 20	34 40					
13 ..					14.0 09 10				13.0 29 30	33 20					
11 ..					10.3 15 10			8.5 03 20	14.0 32 20	01 10				15.6 18 60	
9 ..		12 10		8.7 20 20	12 10			9.0 06 20	32 20	03 10	9.3 19 60		6.5 15 30	10.8 17 60	
7 ..		27 10		20 20	12 20			5.1 06 10	32 20	32 10	19 50		5.3 16 30	18 50	
5.3 ..		27 20		20 20	13 10			4.0 09 10	29 10	35 10	19 30		4.2 20 20	19 30	
4 ..		30 05		12 20	04 10			3.3 12 20	26 10	05 10	22 10		21 30	19 30	
3 ..		34 05		15 10	05 10			2.2 13 20	27 10	09 10	23 05		22 20	12 20	
2 ..		33 05		24 10	11 20			17 20	22 05	10 20	21 05	15 20	13 10	14 10	
1.3 ..		00 00		24 10	10 20			17 30	19 10	10 20	11 05	15 20	-	08 30	
0.8 ..		13 10		25 10	11 30			17 20	0.8 36 00	10 10	10 05	16 20	1.1 24 10	06 10	
0.3 ..		0.5 00 00		0.6 30 10	00 00			16 10	0.5 08 00	10 10	13 05	19 10	1.1 C	C	

Ort	Zipser-Neudf. 886	Rochefort 201	Wels 819	Wiener Neust. 820	Wiener Neust. 820	Mailand 302	Mailand 302	Veloha 344	Venedig 312	52N 15E	52N 05E	58N 08E	53N 14E	52N 05E	57N 21E	53N 14E	52N 05E	51N 16E	57… 21…
yyGzGz		23 15	24 07					24 07	23 10	23 15	23 15	23 17	23 17	23 19	24 10	24 00	24 09	24 03	24…
Pi C Ep HgHg oder PiPi			20179					21240	44	55	-	-	-	-	-	-	-	-	
HpHp DpDp vp 27 km																			
21 ..																			
16 ..																			
13 ..													15.8 35 10						
11 ..		20 30									10.5 13 10		35 50						
9 ..		15 60									15 20		34 20	12 30	32 30		19 40		
7 ..		15 60								36 20	23 60		35 20	14 30	34 40		16 30		
5.3 ..		16 50						19 30		35 20	19 30	17 30	34 20	16 20	35 40		18 40	06 20	
4 ..		17 10						20 20	22 10	32 10	17 30	18 20	32 10	18 40	36 30		17 50	04 20	
3 ..		17 10	08 30					26 20	27 10	34 10	16 30	17 20	33 10	16 30	02 30	2.8 12 05	16 50	03 10	
2 ..		-	13 10					22 10	27 20	33 05	16 20	19 30	06 10	18 20	02 30	14 10	18 10	2.3 05 05	36
1.3 ..		15 10	-					24 05	26 10	00 60	17 30	17 30	13 05	10 30	35 20	19 20	18 40	12 05	36
0.8 ..		16 30	10 20					C	23 10	00 00	16 30	13 30	15 05	15 30	33 30	14 30	18 40	14 10	34
0.3 ..		0.8 16 20	C					C	-	31 00	12 20	18 20	14 10	13 30	34 10	14 30	18 00	C	34

Täglicher Wetterbericht

des Deutschen Reichswetterdienstes
Herausgegeben von der Deutschen Seewarte
Verlagsort Hamburg

Jahrgang: 70 Nr. 84
Heft 1

Sonntag, den 25 März 1945

Erläuterung: Die Beobachtungen sind sämtlich in der Form der 1935 in Warschau beschlossenen Einheitsschlüssel wiedergegeben. Kurze Erläuterungen zu den einzelnen Ziffern werden zu Beginn jedes Vierteljahres beigegeben. Ausführlich finden sie sich in „Anweisung zur Verzifferung von Wettermeldungen", herausgegeben vom Reichsluftfahrtministerium. Alle Zeitangaben in DGZ.

Deutschland			Gestern 14 Uhr					Gestern 19 Uhr					Heute 2 Uhr					Heute 8 Uhr				
Wettestationen: Seewarte ○	Höhe m	JJJ	CC	wwVhN	DDFWN	PPPTT	UC_napp	CC	wwVhN	DDFWN	PPPTT	UC_napp	RR $\frac{T_1T_1T_1}{5V_{vr}}$ E	CC	wwVhN	DDFWN	PPPTT	UC_napp	CC	wwVhN	DDFWN	PPPTT	UC_napp	RR $\frac{T_1T_1T_1}{5V_{vr}}$ E
Hamburg-Fu.	18	403	02	25490	33200	33413	42900	00	25490	26200	33413	42800	00000											
Wilhelmsburg/Fgh.	41	400	03	25490	32700	33415	42900	00	25490	32700	33414	42900	00000											
Fuhlsbüttel	22	460	03	25490	32700	33419	42900	00	25490	32700	33417	42900	00000											
Cuxhavenmünden	1	406	03	25490	4000	33417	42900	00	25490	35400	33416	42900	00000											
Altona ○	1	462						00	25490	40400	33413	42900	00000											
Westerland	16	461	03	25490	32500	33416	42900	00	25490	32500	33416	42900	00000											
Helgoland ○	50	465	03	25490	32500	33411	42900	00	25490	32500	33411	42900	00000											
Wyk ○	6	401	03	25490	32500	33410	42900	00	25490	32500	33410	42900	00000											
Bremen	4	442	03	25490	32500	33410	42900	00	25490	32500	33410	42900	00000											
Bedhorn	22	402																						
Detmold	178	187	03	25490	32300	33416	42900	00	25490	32300	33416	42900	00000						00	25490	32300	33414	42900	00000
Hannover	51	421	03	25490	32300	33414	42900	00	25490	32300	33414	42900	00000						00	25490	32300	33413	42900	00000
Magdeburg	45	408	03	25490	32300	33413	42900																	
Essen	123	437																						
Köln	46	436																						
Aachen	202	407																						
Trier	265	649																						
Kassel	289	361						00	25490	32300	33413	42900							00	25490	32300	33413	42900	00000
Frankfurt/M.	111	412																						
Saarbrücken	199	447																						
Nürnberg	315	426	03	25490	32300	33413	42900	00	25490	32300	33413	42900	00000											
Karlsbad	534	516																						
Augsburg	151	219																						
Böblingen	479	413	03	25490	32300	33413	42900	00	25490	32300	33413	42900	00000											
Friedrichshf.	400	444	03	25490	32300	33413	42900																	
München	526	414	03	25490	32300	33413	42900	00	25490	32300	33413	42900	00000											
Innsbruck	573	507	03	25490	32300	33413	42900	00	25490	32300	33413	42900	00000											
Swinemünde ○	3	455						00	25490	32300	33413	42900	00000											
Berlin	1	404						00	25490	32300	33413	42900	00000											
Prenzlow	70	450						00	25490	32300	33413	42900	00000											
Berlin	48	440	03	25490	32300	33413	42900	00	25490	32300	33413	42900	00000						00	25490	32300	33413	42900	00000
Schkeuditz	131	449	03	25490	32300	33413	42900	00	25490	32300	33413	42900	00000						00	25490	32300	33413	42900	00000
Erfurt	320	646	03	25490	32300	33413	42900	00	25490	32300	33413	42900	00000						00	25490	32300	33413	42900	00000
Dresden	230	410	03	25490	32300	33413	42900																	
Breslau	449	458																						
Liegnitz	363	609	03	25490	32300	33413	42900																	
Landeshut	406	670																						
Görlitz	263	676	03	25490	32300	33413	42900																	
Glasau	302	665																						
Salzburg	434	508	03	25490	32300	33413	42900																	
Wien	157	501																						
Graz	334	505																						
Klagenfurt	449	502																						
Swinegenwalde ○	7	429																						
Danzig	15	405																						
Königsberg	26	422						00	25510	32400	xxx78	41320	00450											
Memel ○	3	447																						
Thorn	47	551																						
Posen	99	552																						
Grünberg/Schl.	148	420																						
Breslau	117	411	03	25490	32300	33413	42900	00	25490	32300	33413	42900	-						00	25490	32300	33413	42900	-
Beuthen	256	454																						
Warschau	107	556																						
Bielgistok	135	555																						
Litzmannstadt	176	557																						
Lublin	203	559																						
Krakau	216	561																						
Lemberg	330	571																						

Bergstationen:	Höhe m	JJJ	CC	wwVhN	DDFWN	PPPTT	UC_napp	CC	wwVhN	DDFWN	PPPTT	UC_napp	R.R.T.T.E	CC	wwVhN	DDFWN	PPPTT	UC_napp	CC	wwVhN	DDFWN	PPPTT	UC_napp	R.R.T.T.E
Sonnblick	3106	508	00	25490	24500	02452	00000																	
Zugspitze	2962	415	00	25490	14400	13421	30800	00	01890	14400	13351	48800	00000		00	01890	16500	14452	00701					
Zirbitzkogel	2397	506																						
Schneekoppe	1602	428	00	00790	20500	4352	00000	00	05790	16300	14400	10625	-											
Feuerkogel	1577	862													00	05790	16400	14307	11202					
Feldberg Sch.	1493	427																						
Schöckl	1446	511																						
Penzer	1214	519	03	05890	02800	04372	51604	00	05790	12600	03500	30400	00100						00	05700	03200	03400	00400	00047
Fichtelberg	1213	419	03	25790	14300	24352	31000	00	05800	13500	23727	61753	00100											
Hornisgrinde	1166	561	03	04850	32000	88313	52800	00	04800	42000	83310	51820	00450		00	23790	44200	52200	50300		00	05890	08300	55100	41903	00377
Brocken	1141	418																						
Wasserkuppe	923	423						00	00790	12400	13310	40785								00	25890	16600	14408	32802	-
Inselsberg	915	445	03	04890	14400	13500	38900	00	00890	12500	14542	41694	00400		00	05790	12600	10508	00800		00	04890	16300	29728	44421	00094
Kahler Asten	840	417	00	00890	12400	23313	30800														00	04890	16300	17310	50800	00094
Feldberg/Ts.	801	424																						
Kelmrt	673	397																						

Berichtigungen

Sämtliche Karten des „Täglich
weiteres nach der von der Ze
gezeichnet (Erlaß RLM. LB

Wetterlage von gestern: Sonnabend, 24. März 1945

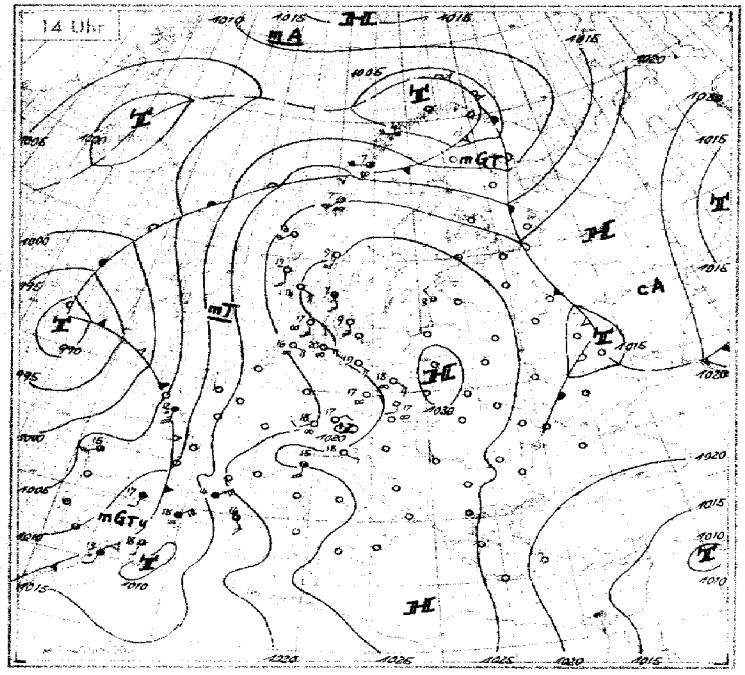

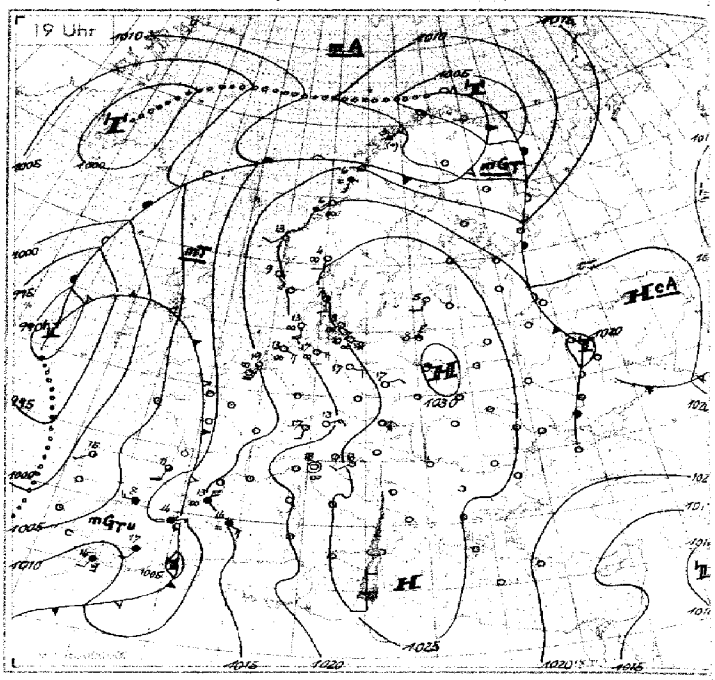

Wetterlage von heute nacht: Sonntag, den 25. März 1945

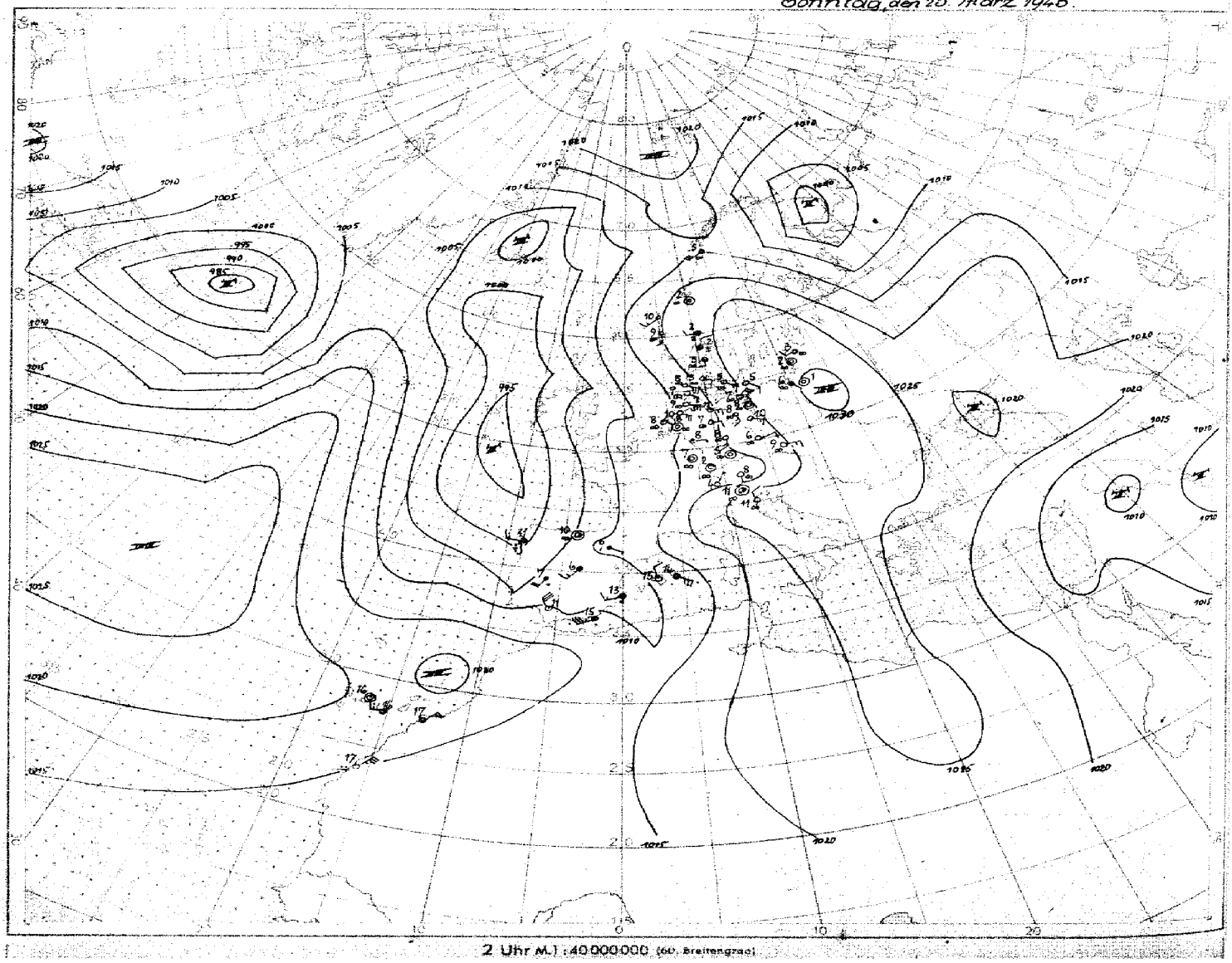

2 Uhr M.J. 1:40000000 (60. Breitengrad)

Nr. 84

Höhen-Aufstiege

1. Teil

Sonntag, den 25. März 1945

Seite 5

heute

yy = Datum
GG = Uhrzeit (D.G.Z.)

Schlüssel: Kenngruppe: IIIGG HeHeEaTrTr; QQQQEa S S S G G; QLLLL ...G66 | $Ha_1Ha_2Ha_3Hr_1Hr_2$ $Hr_3Hr_4Hr_5Hr_6z_6$

Hauptisobarenflächen: HaHaTaTaUa ...
Markante Punkte: $P_1P_1TTU_1$, $P_2P_2TTU_2$
Pseudopot. Temperatur: $9Q_1Q_2Q_3Q_4$ ... $TTPP$

Ort / Kennziffer / Höhe	[illegible] 799	Bodø 010 5 m	[illegible] 017 35 m	Bergen 032 35 m	Kristiansand 032 21 m	Kjeller 041 189 m	Hanstholm 163 29 m	Blåvand 184 15 m	Leeuwarden 010	[illegible] 291 51 m	Emden 154 2 m
yyGG	25 05	25 05	25 06	25 05	25 05	25 04	25 05	25 05	25 05	25 04	25 04
TT 41	-	-	-	-	-	-	-	-	-	-	-
TT 96	-	-	-	-	-	-	-	-	-	-	-
TT 225	-65	-	-64	-61	-62	-62	-	-60	-	-62	-63
TT 300	-50	-48	-50	-51	-52	-52	-50	-48	-48	-49	-49
TT 400	[illegible]	-34	-30	-34	-36	-35	-35	-32	-33	-33	-31
TT 500	[illegible]-26	35-23	37-22	34-21	34-22	36-21	36-21	40-19	35-21	37-20	35-22
TT 600	30-16	31-15	31-12	31-13	31-13	31-13	33-11	39-9	31-12	-11	31-12
TT 700	[illegible]-10	28-3	-4	-6	-5	31-4	32-3	37-1	28-5	-5	-4
TT 800	17-7	25-2	23+2	27+2	27+3	29+2	32+6	40+6	28+3	+5	+5
TT 900	18-6	27+3	25+8	27+8	+7	24+7	32+10	41+12	32+11	30+12	+14
950	12	16	25	24	-	21	25	40	37	.	-
Boden	21+1	10+1	8+0	21+1	14+2	10+0	18+4	22+6	20+4	21+5	18+4
H 41	-	-	-	-	-	-	-	-	-	-	-
H 96	-	-	(1532)	-	-	-	-	-	-	-	(1693)
H 225	1054	-	1076	1078	1077	1078	1085	1086	-	1081	1081
H 300	876	889	898	899	898	899	904	907	899	902	902
H 400	687	698	709	708	709	710	713	715	707	709	709
H 500	532	542	552	551	552	553	555	556	549	551	551
H 600	400	409	418	418	418	419	421	420	415	417	417
H 700	288	293	301	301	302	302	303	302	298	299	298
H 800	186	190	196	196	197	197	198	196	193	194	195
H 900	95	97	102	102	103	103	103	100	99	99	99
H 1000	12.8	13.8	17.1	15.8	17.8	19.0	16.7	14.0	11.6	12.5	12.8
41/96	-	-	-	-	-	-	-	-	-	-	-
96/225	-	-	(506)	-	-	-	-	-	-	-	(512)
225/500	525	-	524	527	524	526	(530)	532	-	530	530
500/1000	519	528	535	536	535	534	539	542	538	539	539

Ort / Kennziffer / Höhe	Swinemünde 435 10 m	Warnemünde 466	[illegible] 406	[illegible] 406	[illegible] 473	[illegible] 061	Braunschweig 205	Oschatz	Freiburg	Pfaffenhofen	Wien 301	Agram
yyGG	25 06	25 04	25 10	25 05	25 04	25 05	25 06	25 05	25 05	25 05	25 05	25 05
TT 41	-	-	-	-	-	-	-	-	-	-	-	-
TT 96	-65	-	-	-	-	-	-	-	-	-	-	-
TT 225	-62	-62	-69	-61	-61	-	-62	-60	-60	-61	-62	-64
TT 300	-49	-50	-49	-50	-50	-47	-50	-49	-45	-42	-48	-50
TT 400	-35	-35	-32	-34	-34	-30	-35	-33	-29	-32	-34	-34
TT 500	32-21	35-21	38-20	36-22	36-20	34-15	34-21	38-19	38-19	40-19	37-19	34-22
TT 600	33-11	35-10	35-12	35-12	32-11	35-10	34-11	37-8	34-12	39-9	35-9	33-11
TT 700	-3	28-4	31-4	31-4	-	30-5	32-3	36+1	30-2	34-1	32+0	31-2
TT 800	25+3	27+4	31+6	32+1	26+2	33+5	31+5	31+4	34+6	33+5	32+0	29+4
TT 900	30+9	25+9	34+11	33+11	26+8	34+12	33+11	33+11	30+14	32+12	31+5	29+8
950	26	26	31	25		39	34	34	26	25	31+9	24
Boden	21+6	17+4	27+6	22+3	12+2	20+5	19+5	14+2	26+1	21+2	19+4	11+9
H 41	-	-	-	-	-	-	-	-	-	-	-	-
H 96	1592	-	-	-	-	-	-	-	-	-	-	-
H 225	1084	1081	1084	1084	1082	(1087)	1083	1090	1091	1089	1090	1085
H 300	904	902	906	905	903	907	905	910	909	908	910	904
H 400	713	711	714	713	712	713	714	718	715	715	718	714
H 500	554	554	556	556	555	553	557	559	555	557	560	557
H 600	422	417	426	421	421	417	422	423	419	421	424	423
H 700	304	302	303	304	303	299	309	304	301	302	305	305
H 800	199	197	198	199	199	195	199	198	196	197	199	199
H 900	105	102	103	104	105	100	103	103	100	102	105	105
H 1000	18.7	16.4	16.4	17.3	20.0	12.9	16.6	16.5	14.2	16.3	18.3	19.5
41/96	-	-	-	-	-	-	-	-	-	-	-	-
96/225	516	-	-	-	-	-	-	-	-	-	-	-
225/500	528	527	527	525	527	(534)	526	531	537	533	530	526
500/1000	537	538	540	539	535	540	540	543	540	540	541	538

Markante Punkte ($P_1P_1TTU_1$): [illegible]

Aufstiege mit Positionsangaben

Länge und Breite

yy = Datum
GG = Uhrzeit (D.G.Z.)

Flugzeugaufstiege

heute / gestern

Ort / Kennziffer / Höhe	Mailand 302	Venedig 312	Vicenza 759	53N 06E	[illegible] 406	Kopenhagen	[illegible] 519	53N 14E	Neuruppin (heute)	Lindenberg 425 122 m (heute)	Lindenberg 425 122 m (gestern)
yyGG				24 14	24 20	25 06	25 05	25 06	25 06	25 04	24 18
TT 41				-	-	-	-	-	-	-	-
TT 96				-	-	-	-	-	-	-	-
TT 225				-66	-67	-62	-62	-53	-	-	-
TT 300				-51	-50	-50	-50	-47	-	-	-
TT 400				-38	-34	-34	-34	-33	-	-	-
TT 500				-26	36-17	34-22	34-22	32-20	35-21	-	-
TT 600				-13	36-14	35-11	34-11	33-10	32-10	36-8	-
TT 700				-3	34-5	30-3	-6	29-3	37-4	33-3	5-4
TT 800				+3	32+4	28+3	25+3	29+3	32+4	31+4	32+5
TT 900				+9	33+11	25+10	23+10	31+9	21+10	31+9	35+10
950					25	24		31	31	32	34
Boden					22	14+4	14+3	17	10+4	10+4	11+7
H 41				-	-	-	-	-	-	-	-
H 96				-	-	-	-	-	-	-	-
H 225				1082	1084	1088	1080	1086	-	-	-
H 300				905	905	904	901	904	-	-	-
H 400				713	713	713	710	712	-	-	-
H 500				556	556	556	554	554	552	-	-
H 600				401	421	422	420	419	420	421	-
H 700				305	304	304	302	304	302	303	307
H 800				198	199	199	198	197	197	198	202
H 900				101	104	105	104	103	101	104	106
H 1000				16.5	17.3	15.5	15.2	15.0	16.6	17.8	20.6
41/96				-	-	-	-	-	-	-	-
96/225				-	-	-	-	-	-	-	-
225/500				526	528	527	526	532	-	-	-
500/1000				539	539	537	536	536	538	-	-

Markante Punkte ($P_1P_1TTU_1$): [illegible]

Klartexte: [illegible]

Karten vom Frühtermin

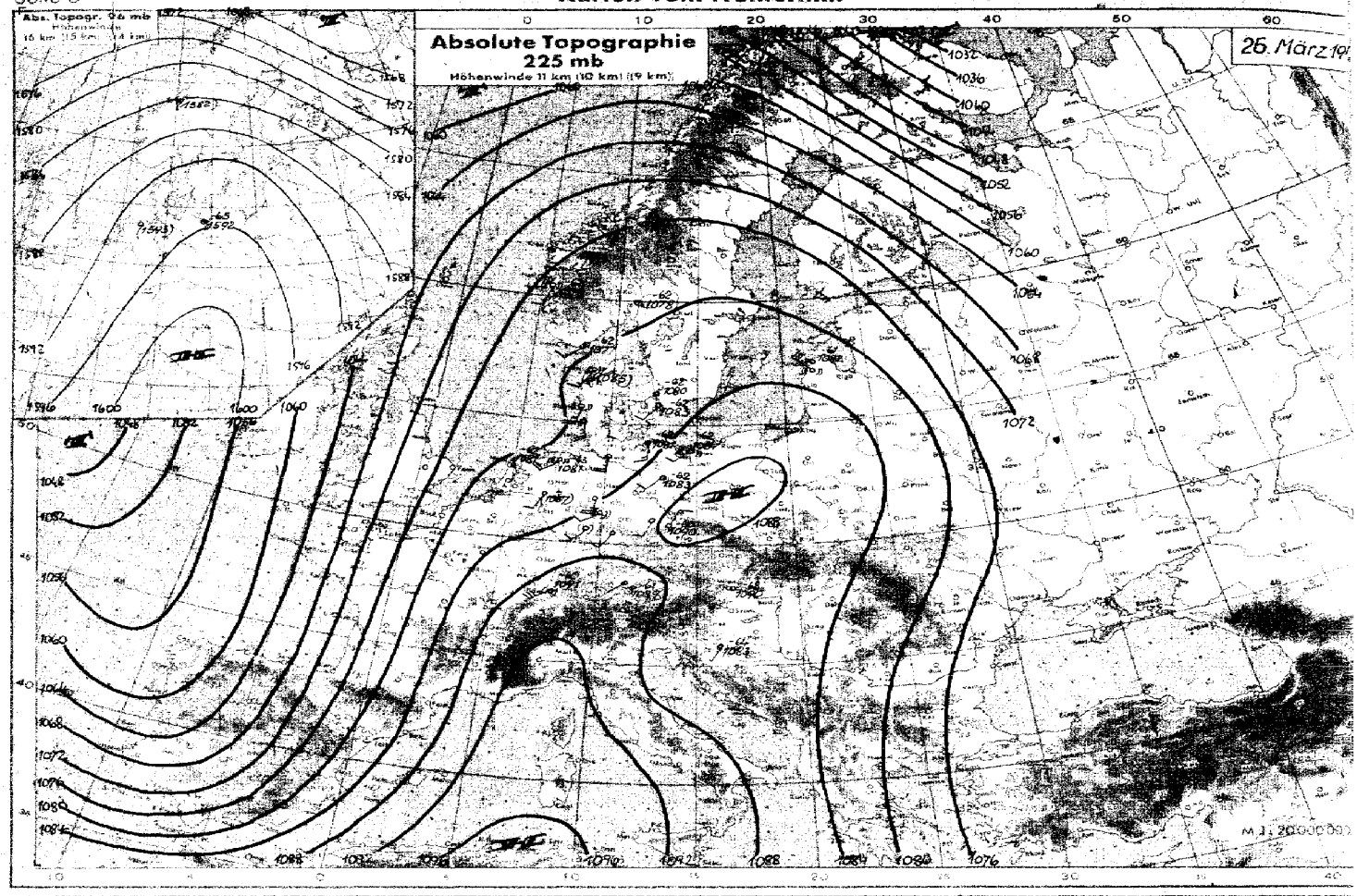

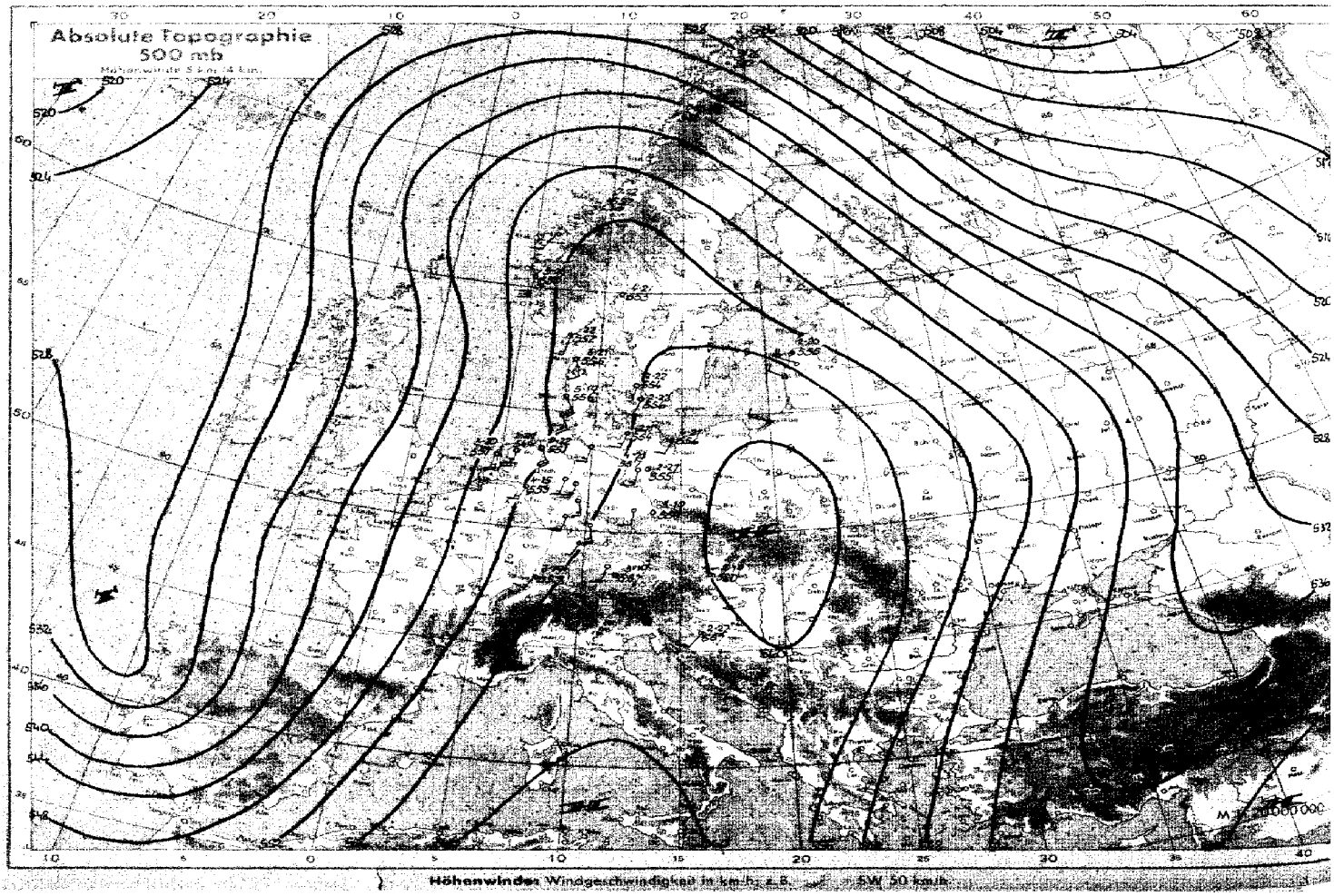

Höhenwinden Windgeschwindigkeit in km/h, z. B. SW 50 km/h

Karten vom Frühtermin

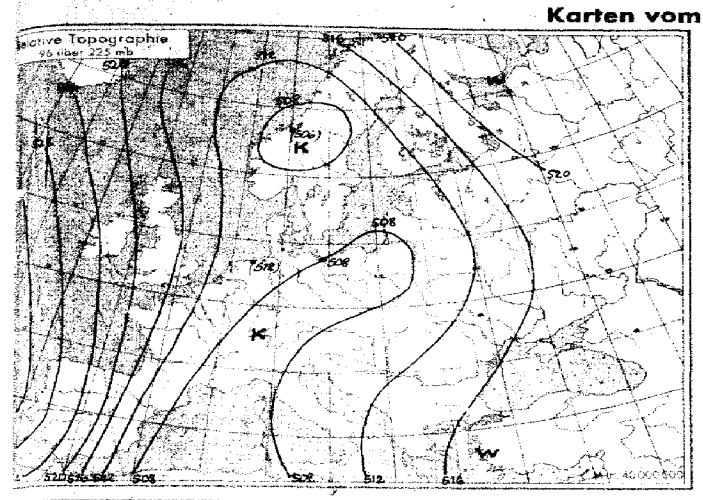

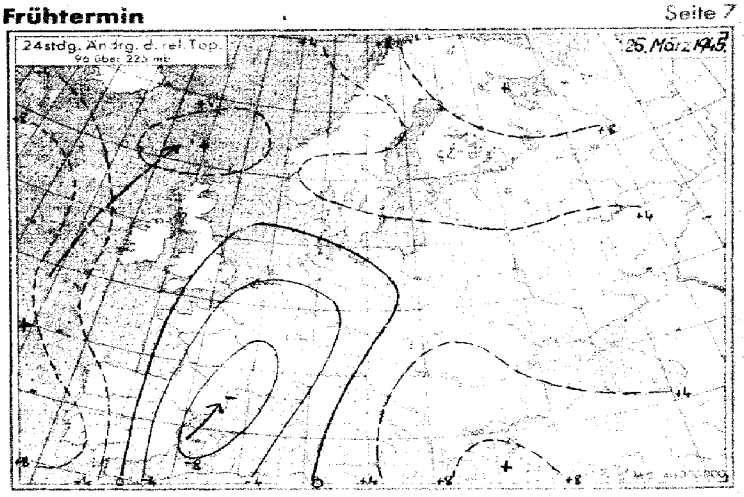

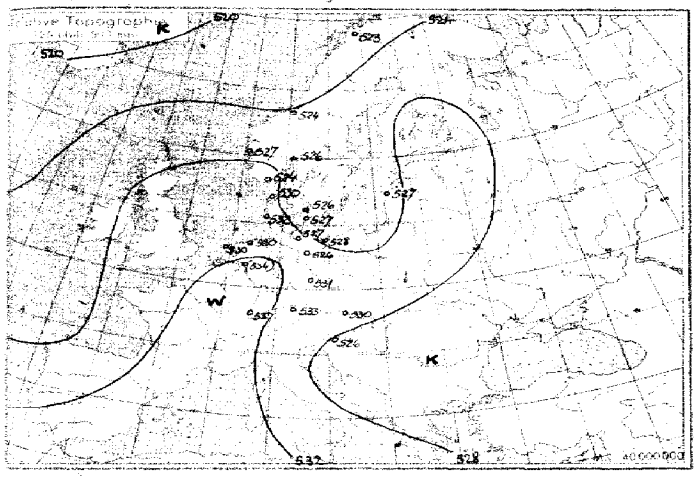

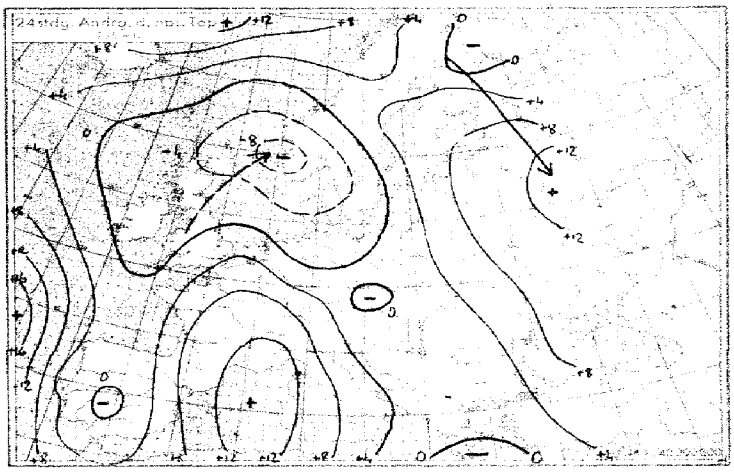

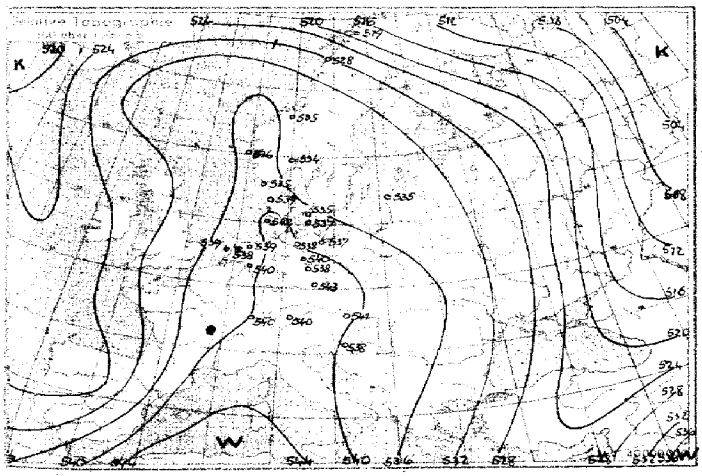

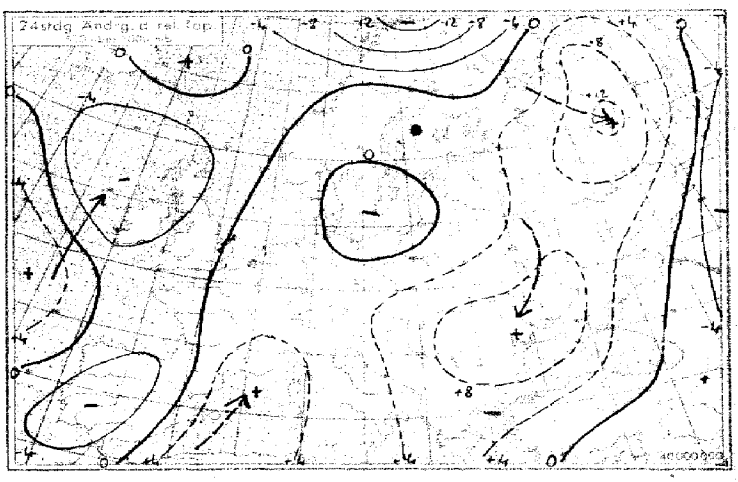

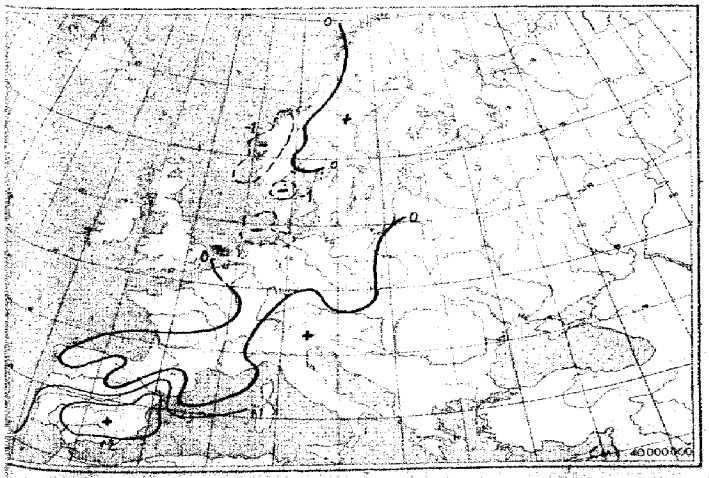

3stündige Bodendruckänderung seit heute 5 Uhr in Millibar

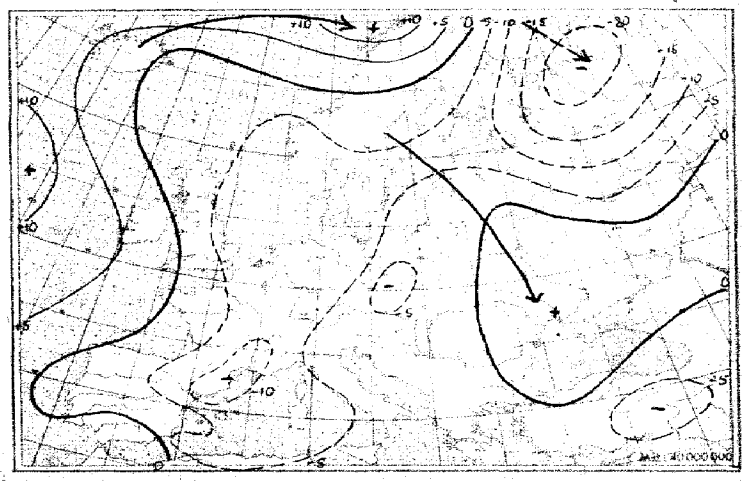

24stündige Bodendruckänderung seit gestern 8 Uhr in Millibar

Nr. 84

Höhen-Aufstiege
2. Teil

Sonntag, den 25. März 194[illegible]

Seite 8

Vortag

gg Datum
GrGr Uhrzeit (G. Z.)

Oberer Teil: $\overset{U}{QQ}$TT = Relative Feuchte in 10%, darunter Pseudopot. Temperatur in °C und wahre Temp. (°C) an den Hauptisobarenflächen.
Mittlerer Teil: { HaHaHa = Höhen der Hauptisobarenflächen in dyn Dekametern.
{ HrHrHr = Abstand zwischen 500 u. 1000, 225 u. 500, 96 u. 225, 41 u. 96 mb-Fläche.
Unterer Teil: PtPtTTUt = Druck, Temperatur und Feuchte an den markanten Punkten.
Klammern zeigen an, daß der Wert durch Verlängerung der Zustandskurve ergänzt ist

	Ort	Bardufoss 339	Bodö 010	Bergen 022 35 m	[illegible]	Kopenhagen 181	[illegible] 517	Leeuwarden 010 2 m	[illegible] 296	Linden [illegible] 2 m	Hanstholm 183	Gardermoen 455 10 m	Nest 366 2 m	Gardelegen 319 63 m	Hamburg 041 620 m
	ggG,G,	2417		25 [illegible]	24 16	24 17	2417	2417	2417	2416	2417	2416			2416
QQTT	41	-		-		-	-		-	-	-	-			-
QQTT	96	-66		-64	-	-64	-			-60	-59	-			-
QQTT	225	-63		-61	-64	-63	-62	-59	-61	-62	-59	-61			-58
QQTT	300	-49		-50	-51	-50	-54	2 -47	-51	-50	-46	-47			-51
QQTT	400	-36		-34	-34	-33	-33	2 -32	-36	-34	-35	-28			-34
QQTT	500	8 30-16		7 31-21	2 36-21	2 35-21	-21	2 35-21	5 32-15	33-19	-20	5 40-19			1 36-21
QQTT	600	2 30-12		33-10	5 30-12	7 32-10	1 33-11	33-11	4 30-14	-14	-11	3 36-10			5 30-11
QQTT	700	9 15-4		-3	5 28-4	1 30-3	-3	33-4	5 32-2	-2	-2	3 29-3			7 28-4
QQTT	800	6 [illegible]+6		3 36+3	36+[illegible]	38+3	4 37+5	6 35-4	6 30+5	3 37+5	+5	5 27+5			26+5
QQTT	900	[illegible]		37+7	35+6	4 37+10	4 36+9	4 35+11	5 35+11	4 38+10	+10	+10			37+6
QQ	950	46			20	28	27	35	37	32					32
QQTrTr	Boden	17+4		28+4	15+3	21+[illegible]	31+5	45+6	42+12	31+5	32+3	22+6			15+3
HaHaHa	41	-		3112	-	(3103)	-	-	-	(3123)	(3135)				-
HaHaHa	96	1558		1601	1595	1595	(1600)	-	-	1603	1609	(1604)			(1591)
HaHaHa	225	1083		1090	1093	1088	1087	1088	1094	1085	1092	1092			1091
HaHaHa	300	897		901	902	91[illegible]	908	906	897	906	911	912			902
HaHaHa	400	683		710	710	718	716	683	704	714	718	720			712
HaHaHa	500	55[illegible]		555	552	560	558	555	551	557	560	561			555
HaHaHa	600	39[illegible]		42[illegible]	4[illegible]	426	424	420	415	42[illegible]	425	426			42[illegible]
HaHaHa	700	[illegible]		303	304	305	306	301	298	30[illegible]	307	308			30[illegible]
HaHaHa	800	182		199	199	203	201	198	193	195	202	203			199
HaHaHa	900	91		106	105	108	107	102	98	104	107	108			92
HaHaHa	1000	[illegible]		18.3	26.4	24.[illegible]	20.5	15.0	12.6	16.6	19.7	21.6			[illegible]
HrHr	41/96	-		51[illegible]	-	(509)	-	-	-	(533)	(526)	-			-
HrHr	96/225	505		51[illegible]	(507)	507	(511)	-	-	516	517	(512)			(511)
HrHr	225/500	523		53[illegible]	526	528	529	533	531	528	532	531			535
HrHr	500/1000	530		538	535	539	538	540	538	542	541	540			535
PtPtTTUt	Markante Punkte	-		-	-	-	17661	-	-	-	-	-			-
		-		-	-	-	15651	-	-	-	-	14651			-
		-		-	-	-	16661	-	-	-	-	16661			-
		-		-	-	08651	21651	-	-	-	06521	19661			-
		-		-	-	15611	21611	-	-	10591	17651	21661			-
		-		-	13651	26691	23601	-	-	14661	19661	23631			15651
		16681		21631	13631	26551	31991	-	19541	18631	20641	25591			19691
		18[illegible]01		14659	67561	40051	38851	-	21651	28071	21641	40724			67562
		[illegible]		[illegible]651	76032	49531	54698	-	27115	28001	24571	655[illegible]			76022
		[illegible]		49551	87065	91554	63592	-	48025	07633	29501	70031			87066
		27057		27051	27030	02135	92105	27581	85066	93135	86011	98111			97030
		00[illegible]40		01165	00169	03098	02157	01104	01206	03204	02096	23148			00049

	Ort	Siegen 020	Essen 437 65 m	Erfurt 446 313 m	Berlin 446 37 m	Litzmannstadt 557 170 m	Krakau 551 216 m	Pilsen 310	Freiburg 580	Reichenbach 595	München 414 526 m	Wien 501 157 m	Klagenfurt 602 464 m	Budapest 541 472 m	Mailand 302 110 m	Venedig 312 10 m	Vicenza 732	Stavanger 549
	ggG,G,			2417				2415										2415
QQTT	41			-				-										-
QQTT	96			-54				-										-
QQTT	225			-62				-60										-68
QQTT	300			-49				-46										-47
QQTT	400			2 -33				3 -39										2 -30
QQTT	500			2 35-21				3 42-16										2 40-18
QQTT	600			2 33-10				4 39-7										5 35-11
QQTT	700			2 34-1				5 37+0										3 35-0
QQTT	800			2 38+5				35+3										3 34+5
QQTT	900			3 39+13				2 34+10										4 39+11
QQ	950			32				31										-
QQTrTr	Boden			34+3				17+5										+3
HaHaHa	41			-				-										-
HaHaHa	96			1602				-										-
HaHaHa	225			1087				1102										1100
HaHaHa	300			903				920										918
HaHaHa	400			717				726										725
HaHaHa	500			559				565										565
HaHaHa	600			424				425										429
HaHaHa	700			306				307										307
HaHaHa	800			190				200										203
HaHaHa	900			105				110										109
HaHaHa	1000			17.0				23.[illegible]										21.3
HrHr	41/96			-				-										-
HrHr	96/225			515				-										-
HrHr	225/500			528				537										535
HrHr	500/1000			542				542										544
PtPtTTUt	Markante Punkte			-				-										-
				-				-										-
				-				-										-
				-				-										-
				-				-										-
				13601				-										-
				18661				18791										-
				23621				41015										20631
				52682				79017										29971
				79052				88096										78053
				83362				96117										86059
				98103				03088										00784

Höhenwinde

gg = Datum
GzGz = Uhrzeit (G. Z.)

Pi = Art der Messung C = Wolkenart Ep = Durchführung der Messung HgHg = Gipfelhöhe PiPi = Art der Messung

Hoho = Mittlere Höhe über NN
DpDp = Windrichtung (N = 36)
Vp = Windgeschwindigkeit in Stufen für je 10 km/h

Ort		Bardufoss 739	Tromsö 008	Oslo 015	Bodö 010	Drontheim 017	Drontheim 017	Bergen 027	Bergen 022	Lista 030	Kristiansand 032	Blaavandshuk 195	[illegible]	Leeuwarden 010	Kopenhagen [illegible]	Kopenhagen 181	Hanstholm 183	Hanstholm 183
ggGzGz				2505	2417	2506	2417	2505	2417		2417	2505	2505	2505	2505	2417	2417	2505
Pi C Ep HgHg oder PiPi				5163[illegible]	21812	77	2110	77	11288		21890	88	77	44	88	44	44	88
HpHp DpDp vp	27 km								19.4 31 40									
	21								17.3 20 40							18.4 29 50		
	16								15.0 17 40							20 40		
	13								24 30						20 10	29 30	12.8 23 30	
	11						16.5 22 30		24 40						22 20	23 20	24 30	
	9			9.4 21 50		25 30	25 30	20 20	23 30			18 50	8.4 20 30		23 20	21 30	19 40	21 30
	7			24 40		25 30	25 30	19 70	20 30		6.5 21 30	16 40	20 30		21 15	18 25	19 40	19 40
	5.3			22 30		26 20	20 30	19 70	20 30		19 30	16 40	19 10	19 50	20 20	23 10	19 30	17 20
	4			24 30		27 10	27 30	19 50	20 30		21 30	16 40	18 10	19 40	19 20	18 20	22 30	19 30
	3			24 30		22 20	27 20	20 30	21 40		22 30	16 40	16 30	18 30	18 20	18 20	20 30	17 20
	2			24 40	4.1 23 30	23 20	24 20	20 20	21 50		20 30	-	16 30	19 40	17 20	18 30	19 30	16 30
	1.3			23 30	0.5 18 50	27 10	25 20	20 30	20 40		18 10	15 40	16 20	20 30	16 20	17 30	19 30	20 30
	0.8			23 10	0.6 25 20	26 20	25 10	20 20	19 30		17 30	-	16 10	20 30	15 20	16 30	17 30	15 30
	0.3			16 30	0.2 18 40	15 10	25 10	20 05	18 30		07 10	0.0 11 30	16 10	18 20	14 30	15 30	15 50	16 30

Ort		Blaavandhuk 184	Blaavandhuk 184	Helsingør [illegible]	Leeuwarden 010	Helder 291	Rotterdam 296	Travemünde 130	Emden 154	Emden 154	Wunstorf 176	Wunstorf 176	Unterlüß 181	Unterlüß 181	Wesendorf 186	Karlshagen 285	Karlshagen 285	Warnemünde [illegible]
ggGzGz		2414	2418	2417	2417	2504	2417	2413	2506	2416	2416	2505						2510
Pi C Ep HgHg oder PiPi		21200	21200	22	44	44	44	21574	22	77	81880	81224						44
HpHp DpDp vp	27 km																	
	21									16.8 26 30								
	16									14.8 22 30								
	13			11.0 28 20						19 30								
	11			9.7 14 40	10.5 17 60					20 30								10.5 21 50
	9	19 40	18 30	8.7 21 30	17 60		17 60		34 40	17 60		11.2 18 50						22 30
	7	16 40	19 40	20 30	17 90	6.1 20 60	17 70	18 30	19 60	17 60	17 30	18 50						6.0 21 20
	5.3	15 40	20 30	21 20	17 70	18 50	17 40	20 20	16 60	17 40	16 20	18 50						17 20
	4	15 30	17 30	21 20	17 50	16 60	18 30	20 20	18 40	16 40	16 40	18 50						19 20
	3	18 40	17 40	20 10	17 30	18 50	18 30	18 30	20 40	15 40	16 40	18 30						18 35
	2	17 40	16 40	22 10	14 30	19 60	18 30	17 30	21 40	14 30	16 40	17 30						15 30
	1.3	17 40	16 40	18 30	13 10	12 50	17 40	17 40	15 30	12 20	15 40	16 10						15 40
	0.8	16 40	15 30	14 30	15 50	17 40	15 40	17 40	15 30	17 50	14 30	-						16 4[illegible]
	0.3	15 40	14 30	17 10	13 10	14 40	13 30	16 40	15 40	12 30	13 50	0.1 16 05						15 4[illegible]

Ort		[illegible] 40[illegible]	[illegible]	Schwerin [illegible]	[illegible] 155	Helgoland 465	Westerland 431	[illegible] 302	Hamburg [illegible]	Pillau 310	Heiligenbeil 312	Elbing 411	Gerdauen 319	Danzig 405	Königsberg 422	Gotenhafen 550	Gotenhafen 550	Thorn 551
ggGzGz		2407	2517	2504	2706	2510	2505	2505	2505	2410		2417						
Pi C Ep HgHg oder PiPi		41177	44	44	21256	41594	51915	81215	81180	44		-						
HpHp DpDp vp	27 km																	
	21																	
	16					18.0 [illegible] 20												
	13	[illegible]				[illegible] 24 40												
	11	[illegible] 40	18 30	16.8 18 30		9.0 24 30	17 50	12.8 28 30	19 50			27 30						
	9	16 40	13 30	19 30		17.8 24 20	17 50	20 40	20 40	25 30		28 40						
	7	17 40	18 20	19 30		[illegible] 18 30	23 40	29 30	18 40	28 30		30 40						
	5.3	17 30	17 30	20 30	15 40	19 30	17 40	29 30	18 30	31 40		33 40						
	4	16 20	17 20	16 30	25 40	19 30	16 40	18 50	18 30	34 30		33 30						
	3	[illegible] 30	4 20	15 30	15 40	17 50	16 40	27 40	16 40	34 10		34 30						
	2	16 20	17 30	15 30	16 60	20 30	16 40	36 10	14 30	36 10		32 20						
	1.3	-	16 20	15 30	19 50	19 50	15 40	25 10	-	03 12		33 30						
	0.8	0.0 13 40	-	16 40	16 40	16 30	15 40	16 10	15 30	03 19		31 30						
	0.3	-	15 50	16 40	15 40	15 30	15 30	23 30	0.0 19 20	07 15		30 50						

Ort		Raasfeld 561	Schwäbisch Hall 553	Münster 367	Lippspringe 680	Dresden 910	Gießen 3[illegible]	Kassel 351	Köln 436	Essen 437	Siegen 020	Siegen 020	Stargard 207	Sorau 230	Guben 231	Stargard 249	[illegible] 244	[illegible]
ggGzGz		2414	2508	2413	2413	2508	2504	2508			2412	2418						
Pi C Ep HgHg oder PiPi		21266	21292	21184	21154	81102	81215	21120			20200	21857						
HpHp DpDp vp	27 km																	
	21						10.8 21 10											
	16						10.6 22 20											
	13				19 50		9.6 25 30											
	11				18 50	23 30	8.5 16 10											
	9				18 50	23 20	7.0 20 30	23 20			16 60							
	7	13 60	26 10	16 60	17 50	21 20	5.5 19 30	17 30			16 70							
	5.3	16 50	21 10	16 50	17 40	10 10	4.1 19 20	17 30			15 50	16 60						
	4	16 40	17 20	15 50	17 40	18 30	3.9 27 10	16 30			16 40	16 50						
	3	16 50	25 10	16 50	16 40	16 30	3.3 34 20	-			15 40	15 60						
	2	16 30	32 10	16 30	16 30	17 30	1.6 18 20	16 10			14 30	16 20						
	1.3	15 10	1.3 30 05	14 30	17 30	17 40	20 30	17 30			14 10	19 30						
	0.8	13 10	0.9 23 05	11 30	15 30	17 30	20 05	16 10			14 10	14 10						
	0.3	13 10	0.4 25 10	12 30	15 50	16 40	0.6 18 30	0.4 12 10			11 05	13 10						

werden ab 1.1.1940 bis auf
gruppe verbreiteten Analyse
39 vom 21.12.1939).

Wetterlage von heute morgen: *Sonntag, 25 März 1945*



Wetterübersicht *Sonntag* den *25. März* 19 *45*

Der erste frühlingsmäßige großräumige Warmluftvorstoß dieses Jahres brachte auch gestern fast im ganzen Reichsgebiet wieder Temperaturmaxima über oder um 20°. Entsprechend dem bei derartigen hochreichenden Antizyklonen regelmäßig auftretenden subtropischen Wettertypfallen auch diesmal vorwiegend wolkenloses Wetter und leicht fallender Druck weitgehend zusammen.

Die antizyklonal absinkende Warmluft beherrscht den gesamten Mittelmeerraum und erstreckt sich nordwärts bis nach Mittelnorwegen. In ihr sind die Temperaturänderungen bei allgemein geringer Feuchte nur unbedeutend. Doch macht sich in Westnorwegen und Holland bereits die beginnende Abkühlung mit Annäherung an die atlantische Frontalzone bemerkbar, dabei bleiben aber die Feuchten noch sehr gering, so daß bis auf Aufzug hoher und mittelhoher Wolkenfelder trotz Labilisierung in den unteren Schichten durch die Tageserwärmung bei stärker fallendem Druck die Konvektionsbewölkung nur schwach entwickelt war. Die Kaltfront des westlich Irland fast stationären Tiefs hat sich bei immer noch stark südlicher Höhenströmung über Westeuropa rasch abgeschwächt.

Erst im Bereich der Umbiegungsstelle der Höhenströmung über der Iberischen Halbinsel kommt es beim Vordringen der Kaltluft zu stärkeren Wettererscheinungen. Im Laufe der Nacht ist dabei eine Störung mit verstärktem Druckfall und Regenfällen von Südwesten her nach Spanien gezogen, hinter der jetzt die hochreichende Kaltluft nach Osten rascher voran kommt.

Ein zweites Gebiet, in dem die Temperaturgegensätze sich laufend verstärkt haben, befindet sich in Nordnorwegen. Dort trifft von Norden aus dem Polarbecken ausfließende Kaltluft mit der warmen Südströmung an der Westflanke des europäischen Hochs zusammen und hat bereits zu einer kräftigen Vertiefung des nach Nordrußland gewanderten Tiefs, die noch weiter anhält, geführt. Nur hier im Norden erreicht die 24-stündige Druckänderung höhere Beträge.

Die atlantische Kaltluft wird auch weiterhin nur langsam nach Osten vordringen, wobei aber eine durchgreifende Verschlechterung vorerst noch nicht zu erwarten ist. Diese dürfte erst später bei der Verlagerung des Höhentrogs auf das Festland erfolgen.

gez. Ludwig

Zentrale Wetterdienstgruppe

Seite 4 Sonntag, den 25. März 19[illegible]

Ausland Bodenstationen: Küstenorte ○	Höhe m	JJJ	Gestern 14 Uhr CG	wwVhN	DDFWN	PPPTT	UG app	Gestern 19 Uhr CG	wwVhN	DDFWN	PPPTT	UG app	RR TxTx SVs E
Ingöy ○	4	005											
Tromsö ○	102	008	02	22750	24408	25304	8X213	01	40250	44268	10603	8X320	02069
Bodö ○	17	010	54	15764	58621	43217	88224						
Nordöyan ○	37	014	02	25790	20400	22417	82300	00	25792	22400	23716	80212	00271
Drontheim ○	64	017	02	25790	00000	22426	80203	00	08490	01000	24307	70802	00105
Krakenes ○	41	021	02	22690	32400	21542	XX805	00	20820	22200	24243	XX802	-
Utsira ○	56	028	02	22790	14320	240[illegible]	39802	04	21183	1[illegible]03	45609	90605	00550
Lister ○	9	030	02	20790	39500	23617	60709						
Färder ○	9	036	XX	46104	22275	28405	2X804	XX	46109	22419	25323	2X804	20444
Aarhus ○	47	180	02	25690	10220	26511	32722	04	25193	42402	24411	10623	02470
Kopenhagen ○	1	161	02	22790	44520	21409	82905	00	25690	42300	35508	80609	00160
Skagen ○	3	182	52	22735	44345	26937	30902	52	24734	44204	24507	80524	00240
Hanstholm ○	46	183	00	25490	44300	26545	60804	00	25690	44300	38042	90804	-
Hammershus ○	77	185						00	20590	26400	26507	80603	00070
Helder ○	6	291						00	25192	28400	46346	50708	-
De Bilt	12	293						50	05654	44404	46120	30609	-
Mailand	119	302	00	05690	28400	35420	00708						
Genua ○	2	305	00	04862	14494	35445	80505						
Venedig ○	10	312	00	02890	40[illegible]	26248	60400						
S. Sebastián	258	350						02	02862	46705	28744	7X302	02291
Gijón	13	351	9X	29747	24397	XXXXX	2X401	84	22754	24645	21042	83725	48252
Madrid	667	353	6X	23648	46358	46917	9X907	81	23748	02438	28808	8X725	08981
Sevilla	7	354	6X	22858	46548	41844	6X707	8X	64748	20568	19912	9X602	18452
Almeria ○	65	355	02	02490	48427	02248	80902	70	03852	48329	07847	8X501	02282
Mahon	40	357	50	22753	42346	18346	84830	00	28790	42328	15444	87527	00470
Barcelona ○	42	358	52	23654	24758	48214	8X515	5X	05845	22528	15143	9X708	04650
Valencia ○	18	359	92	28547	04628	42345	8X747	21	28544	24328	44014	97723	40360
La Coruña ○	57	362	96	02854	02846	00241	5X322	86	02854	20414	24545	54X03	00281
Telua	85	028	6X	21628	18258	11630	4X907	6X	22462	98268	XXX44	8X604	07461
Funchal ○	110	395											
Teneriffa ○	37	400	30	22854	65414	17522	40402	40	04853	28243	17522	02104	00280
V. Cisneros	6	404	00	04851	24404	17020	60903	00	029X2	32400	14920	40603	00380
Budapest	130	541											
Canea	63	737											
Bergstationen:	Höhe m	JJJ	CG	wwVhN	DDFWN	PPPTT	UG app	CG	wwVhN	DDFWN	PPPTT	UG app	RRTxTxE
Fanaraken	2072	024											
Svandals Flona	1065	026	02	30990	42260	21635	60000	20	30990	42400	22202	70601	00229

Ausland Bodenstationen: Küstenorte ○	Heute 2 Uhr CG	wwVhN	DDFWN	PPPTT	UG app	Heute 8 Uhr CG	wwVhN	DDFWN	PPPTT	UG app	RR TxTx SVs E
Ingöy ○											
Tromsö ○						5X	12462	32178	45602	8X302	935[illegible]
Bodö ○	50	05853	53626	16905	9X301	54	25654	00004	16703	90503	0023[illegible]
Nordöyan ○						02	05792	10300	19005	80902	002[illegible]
Drontheim ○	00	05590	00000	21702	90802	00	05592	00000	21002	00623	[illegible]
Krakenes ○	02	20890	20300	49910	XX801	02	20890	20300	18412	XX805	-
Utsira ○						00	21190	10303	16609	83806	00272
Lister ○						00	00690	28300	18810	80904	00260
Färder ○	XX	46109	02209	24302	2X803	XX	46109	02349	23003	0X822	00444
Aarhus ○	00	05690	08200	23507	80803	00	05690	26300	21106	20805	
Kopenhagen ○	00	05590	10300	24305	80805	00	05692	10400	22506	90804	00160
Skagen ○	50	05624	16204	23505	90803	00	05590	16200	21905	90805	00260
Hanstholm ○						00	05590	14300	[illegible]	90803	-
Hammershus ○	00	10790	42200	25705	00802						
Helder ○	00	05690	10201	14508	81801	04	255[illegible]	42444	12707	96802	00250
De Bilt	00	05690	14100	15011	70703	04	25[illegible]	14205	13611	60602	-
Mailand											
Genua ○						01	03893	32488	24810	80400	27122
Venedig ○	00	05790	08200	24911	90604	20	05690	03410	20110	90502	-
S. Sebastián						52	22352	00066	04128	9X602	01384
Gijón						X2	04690	20428	03907	9X303	01132
Madrid	6X	64648	20368	06706	2X713	6X	21658	18468	07906	0X316	05541
Sevilla	02	01190	24643	40344	86302	64	22505	22266	13809	97344	47082
Almeria ○	02	03890	22738	10745	8X402	20	01890	22713	12914	70408	01481
Mahon	00	01742	12414	42414	97940	52	05754	47158	12645	87408	71432
Barcelona ○						5X	08548	02265	08643	9X504	07944
Valencia ○						86	02854	45244	11310	03311	05484
La Coruña ○						5X	03758	00228	04610	XX403	97[illegible]
Telua						52	21756	48256	44743	20408	04100
Funchal ○											
Teneriffa ○						50	04852	09902	20116	62103	00280
V. Cisneros						00	04840	37[illegible]	45917	80307	00570
Budapest											
Canea											
Bergstationen:	CG	wwVhN	DDFWN	PPPTT	UG app	CG	wwVhN	DDFWN	PPPTT	UG app	RRTxTxE
Fanaraken											
Svandals Flona						00	30990	08200	98504	60903	00239

Wolkenzugmessungen

yy = Datum
GzGz = Uhrzeit (D.G.Z.)

HuHu = Höhe über NN
DpDp = Windrichtung (N = 36)
vp = Windgeschwindigkeit in Stufen für je 10 km

Ort															
yyGzGz															
HuHu															
DpDp vp															

Höhenwinde

yy = Datum
GzGz = Uhrzeit (D.G.Z.)

Pi = Art der Messung C = Wolkenart Ep = Durchführung der Messung HgHg = Gipfelhöhe, PiPi = Art der Messung

HpHp = Mittlere Höhe über NN
DpDp = Windrichtung (N = 36)
vp = Windgeschwindigkeit in Stufen für je 10 km

Ort	Warnemünde 420	Nest 266	Swinemünde 455	Warnemünde 406	Swinemünde 459	Magdeburg 408	Lindenberg 425	[illegible] 450	Dresden 225	Finsterwalde 234	Rossow 371	Mockau 620	Nordhausen 636	Erfurt 640	Erfurt 646	Tschenstochau 152	Breslau 411	Gleiwitz 454
yyGzGz	24 23		25 07	25 04	24 40	24 44	25 05	24 47	25 05	24 45	25 01	25 05		24 47				
Pi C Ep HgHg oder PiPi	44		44	44	40044	24209	44135	24294	41230	24855	88	81226		44				
HpHp DpDp vp 27 km																		
21 ..					43.0 34 40									25 40				
16 ..					44.3 18 40									21 20				
13 ..					44.0 25 40						24 20	42.5 22 20		48 30				
11 ..				10.5 18 30	10.5 20 20			8.4 24 05	4.5 24 40		21 20	21 20		48 20				
9 ..			25 20	49 30	48 30	45 50		9.0 44 40	23 20		19 40	20 20		49 20				
7 ..			24 22	49 30	46 30	45 40		5.7 46 40	23 20		47 50	49 30		47 20				
5.3 ..	49 30		20 20	20 30	16 40	44 40		4.0 46 40	21 30	46 50	47 50	48 20		45 20				
4 ..	47 20		45 50	48 30	48 30	47 40		3.3 32 05	49 30	45 50	47 50	48 30		45 40				
3 ..	45 20		47 30	45 30	47 20	44 50	45 40	2.8 C	47 30	46 30	47 20	48 30		45 40				
2 ..	44 30		46 30	45 20	46 20	43 60	45 40	45 10	47 30	44 30	47 40	43 20		43 10				
1.3 ..	45 30		46 30	45 30	45 30	43 70	45 40	46 10	45 40	4.0 43 40	45 05	47 20		44 10				
0.8 ..	47 40		45 30	46 40	43 10	24 70	46 40	45 40	46 40	3.5 41 20	15 05	47 20		09 20				
0.3 ..	46 40		45 30	46 42	43 40	09 50	46 30	46 20	45 40	43 20	0.4 45 05	0.6 47 20		08 20				

Ort	Windau 991	Posen 552	Litzmannstadt 557	Litzmannstadt 567	Krakau 561	Krakau 561	Görlitz 932	Roßweiler 983	Lippspringe 980	[illegible]	München 414	Stuttgart 443	Freiburg 580	Freiburg 580	Neubiberg	[illegible]
yyGzGz	25 05						25 05		25 07	25 05				25 05	24 44	[illegible]
Pi C Ep HgHg oder PiPi	81190						21332		24840	49				49	21234	[illegible]
HpHp DpDp vp 27 km																
21 ..																
16 ..																
13 ..																
11 ..														10.5 24 60		[illegible]
9 ..	8.5 31 50								6.5 26 40	21 20				24 50	18 30	[illegible]
7 ..	30 50								5.3 49 30	24 10				22 30	18 30	[illegible]
5.3 ..	30 40								4.9 48 20	19 30				24 30	47 20	[illegible]
4 ..	29 40						3.2 45 50		3.3 22 20	17 40				22 20	18 40	[illegible]
3 ..	29 40						44 50		26 10	21 30				24 20	25 40	[illegible]
2 ..	27 40						43 50		30 20	25 20				26 20	46 40	[illegible]
1.3 ..	27 40						44 50		20 05	23 20				26 20	15 10	[illegible]
0.8 ..	27 30						45 40		49 10	19 20				26 10	10 40	[illegible]
0.3 ..	26 30						44 30		47 20	19 10				C	2.0 09 40	[illegible]

Ort	[illegible]wangen 742	[illegible] 756	Bayreuth 745	[illegible] 756	[illegible] 765	[illegible]ring 906	Roth-[illegible] 734	Wien 501	Klagenfurt 502	Klagenfurt 502	Pilsen 666	Pilsen 666	[illegible]schanz 681	Brünn 675	Preßburg 680	Zipser-Neudf. 686	Brüx 518	Wels 811
yyGzGz	24 45	24 12	24 42	24 47	24 47		24 16						25 05					
Pi C Ep HgHg oder PiPi	24263	24207	20207	28278	21227		20209						99					
HpHp DpDp vp 27 km																		
21 ..																		
16 ..																		
13 ..																		
11 ..			46 10															
9 ..			45 30		8.9 18 30								30 30					
7 ..		5.9 16 20	45 40	6.0 46 50	47 30								34 30					
5.3 ..	5.7 17 45	19 40	44 10	19 40	48 30		17 20						35 20					
4 ..	46 40	17 40	47 10	49 40	20 30		17 20						32 30					
3 ..	47 30	43 30	44 25	24 30	47 30		16 20						32 40					
2 ..	43 10	44 30	42 20	23 40	20 20		45 20						32 40					
1.3 ..	44 30	40 40	44 30	21 20	40 10		14 10						34 60					
0.8 ..	45 40	0.5 42 30	42 10	13 20	07 30		2.7 11 20						35 50					
0.3 ..	0.5 42 10	0.4 41 30	0.6 44 20	29 30	7.5 45 40		2.4 28 20						36 40					

Ort	Holzkirchen 982	Haag 829	53 N 14 E	56 N 20 E	57 N 21 E	55 N 20 E	57 N 22 E	52 N 25 E	53 N 06 E	57 N 21 E	52 N 05 E	52 N 26 E	52 N 14 E	57 N 22 E	52 N 05 E	[illegible]
yyGzGz	24 45	24 10	25 06	25 08	25 05	25 05	25 05	25 00	24 47	24 47	24 45	24 44	24 43	24 42	24 41	24[illegible]
Pi C Ep HgHg oder PiPi	28640	21123	-	-	-	-	-	-	-	-	-	44	-	-	-	44
HpHp DpDp vp 27 km																
21 ..																
16 ..																
13 ..													31 50			
11 ..	10.3 25 30	24 30											34 50	35 60		[illegible]
9 ..	18 20	[illegible]	19 30	22 40	31 40		31 70						32 30	34 60		[illegible]
7 ..	17 50	27 30	18 20	28 30	30 50	29 40	31 70			28 45		16 80	16 40	35 50		[illegible]
5.3 ..	23 30	26 50	19 40	28 30	30 60	29 30	30 50	17 50	16 60	31 30	15 50	16 80	16 40	35 50		[illegible]
4 ..	23 20	25 40	19 30	27 30	29 40	27 20	29 40	16 30	16 50	31 20	17 60	16 60	15 20	36 40	3.8 16 30	[illegible]
3 ..	26 20	21 40	16 30	24 20	29 20	23 30	26 40	19 30	16 20	30 60	16 40	16 40	14 20	31 40	16 [illegible]	[illegible]
2 ..	18 45	24 40	15 30	23 20	28 50	24 20	28 40	18 30	13 20	30 30	17 30	15 30	13 20	31 40	17 10	[illegible]
1.3 ..	23 10	24 30	13 20	24 20	28 40	21 20	29 40	15 30	12 40	31 40	15 30	13 40	13 30	34 30	18 50	[illegible]
0.8 ..	04 [illegible]	25 30	14 30	24 20	27 30	23 30	29 40	16 40	14 30	29 20	15 30	09 20	13 20	32 30	49 50	[illegible]
0.3 ..	24 06	9.2 14 05	14 30	22 20	26 30	22 20	37 40	15 40	10 20	29 20	13 20	07 40	11 20	30 30	49 30	C

Täglicher Wetterbericht

des Deutschen Reichswetterdienstes
Herausgegeben von der Deutschen Seewarte
Verlagsort Hamburg

rgang: 70 Nr. 85
te 1
Montag, den 26. März 1945

Erläuterung: Die Beobachtungen sind sämtlich in der Form der 1935 in Warschau beschlossenen Einheitsschlüssel wiedergegeben. Kurze Erläuterungen zu den einzelnen Ziffern werden zu Beginn jedes Vierteljahres beigegeben. Ausführlich finden sie sich in „Anweisung zur Verzifferung von Wettermeldungen", herausgegeben vom Reichsluftfahrtministerium. Alle Zeitangaben in DGZ.

Deutschland

Stationen: Küstenorte o	Höhe m	JJJ	Gestern 14 Uhr CC	wwVhN	DDFWN	PPPTT	UCapp	Gestern 19 Uhr CC	wwVhN	DDFWN	PPPTT	UCapp	RR
burg-Fu.	18	403	00	05690	08303	13670	5584.	00	05690	08404	14415	55803	00240
sburg/Fgh.	41	400	00	05790	10300	14917	50707	00	05790	10304	14814	64604	00180
el	28	460	00	05790	10200	16017	65912	05	05793	06303	15712	47800	00190
emündeo	1	406	00	05790	08300	18112	60213	00	00890	10200	16110	50002	00170
kona o	1	464	00	00890	12600	20112	60706	00	00890	08400	17308	20201	00280
sterland	16	461	00	00890	12400	15517	60705	01	01890	12302	15619	75502	00190
gioland o	50	465	00	05695	10440	15211	80805	00	05690	10404	14414	75601	00360
rkum o	6	401	04	05623	10424	14916	72805	57	05774	06024	15115	76700	00070
emen	4	442	00	05790	12200	15220	50807	00	05790	12116	13816	65701	00220
horn	22	402	04	02790	24325	14922	32806						
tmold	178	187											
nnover	51	421	xx	17649	08329	15215	7x316	50	05604	08227	13519	63703	00190
gdeburg	45	408	00	05690	10300	16349	4076	00	05790	00002	14416	41701	00210
ssen	123	437						07	05690	00027	12315	02705	00210
öln	48	436											
achen	200	407											
rier	265	049											
Kassel	289	351	00	01770	18262	15119	32844						
Frankfurt/M.	111	412											
Saarbrücken	189	441											
Nürnberg	315	426						00	02796	12127	12717	32004	00240
Marienbad	538	516											
Straßburg	151	219											
Böblingen	427	143						02	05890	06028	11419	7x807	00200
Friedrichshf.	400	444	07	02890	14127	13318	47810	07	02890	06227	11213	97604	60490
München	528	414	00	02892	14325	–	–	05	02795	16227	–	–	–
Innsbruck	573	507						57	02782	57x24	15403	32705	00480
Swinemünde o	3	455	00	00890	12300	19216	30811	00	00890	08400	17209	30005	00080
Stettin	1	404	00	00890	12300	xxx18	40xxx	00	00819	08100	17415	70704	–
Mirow	70	450	00	05790	14300	17619	20512	00	05730	10201	15545	01604	00200
Berlin	48	440	00	00890	12400	17120	30711	00	00840	12200	15117	40704	00200
Schkeuditz	131	449	00	05590	10100	16019	40707	00	07892	08303	13410	02706	00220
Erfurt	320	646	00	02890	00000	15917	30711	04	02893	30227	13415	90603	00200
Dresden	230	410	00	00890	16100	16219	32509	04	05692	12203	15516	45806	–
Rauen	449	458											
Prag	363	689						00	05790	14304	14917	31700	00200
Budweis	408	670						00	01890	12203	13215	35500	00679
Olmütz	263	676						00	01890	11604	19314	45244	00191
Passau	302	865											
Salzburg	434	508	00	02890	10106	13721	26814	04	02892	14326	13515	40702	–
Wien	157	501	00	00890	12500	19524	33321						
Graz	334	505											
Klagenfurt	449	502											
Rügenwalde o	7	429											
Danzig	15	405											
Königsberg	20	422	00	05690	20200	xxx16	51808						
Memel o	3	447											
Thorn	47	551											
Posen	99	552											
Grünberg/Schl	148	420											
Breslau	117	411	00	17690	10400	13815	40813	00	17790	14900	13317	40063	
Gleiwitz	255	454											
Warschau	107	556											
Bialystok	135	565											
Litzmannstadt	176	557											
Lublin	203	559											
Krakau	216	561											
Lemberg	330	571											

Stationen	Heute 2 Uhr CC	wwVhN	DDFWN	PPPTT	UCapp	Heute 8 Uhr CC	wwVhN	DDFWN	PPPTT	UCapp	RR
burg-Fu.	00	05690	04203	12507	65806	00	05690	04225	12105	02201	00040
sburg/Fgh.						00	05790	06304	13406	02300	00040
el	00	00790	02200	14307	90803	00	05790	32203	13206	71204	00040
emündeo	00	00895	08100	13709	80905	00	05671	02100	12905	04803	00160
kona o	00	02790	06200	14506	[illegible]	00	05790	06500	13005	00702	00430
sterland	00	05690	08325	14457	06703	00	02790	08125	13107	86204	00080
gioland o	00	05690	08301	13696	82801	00	05790	06326	12606	06802	00170
rkum o	00	05690	06203	13010	84803	51	05633	02428	10209	9x602	00160
emen	00	05690	06225	12400	85704	04	05593	04918	11800	00500	00040
horn	00	02790	00027	11810	67805						
tmold						04	02890	02424	11907	86705	00050
nnover	00	05590	08100	11905	70706	57	05454	08127	11363	06200	00030
gdeburg	00	05692	00001	12706	81708	07	05494	02007	11905	06604	00036
Kassel	01	03794	30228	12210	67805	04	05790	30125	12007	82902	00060
Nürnberg	51	05666	00028	13404	8x380	07	05096	12127	13607	77505	00040
Böblingen						5x	05754	15128	11408	7x208	00040
Friedrichshf.	07	02890	22427	12362	8x300	54	02865	00027	15506	9x207	00063
München	57	02774	16227	8x409	5x800	07	05698	18128	8x704	6x304	00060
Innsbruck	07	03798	52628	17208	5x802						
Swinemünde o						00	05790	15300	18008	90800	00270
Stettin	00	00752	14200	14410	70806	00	00790	08100	13708	81704	–
Mirow						07	05646	12302	12207	80803	00050
Berlin	00	05590	00000	13210	70705	00	05690	08200	12209	87200	00060
Schkeuditz	00	05590	12323	13011	65203	04	05493	16225	11906	92706	00060
Erfurt						05	05794	18425	12306	76602	00040
Dresden	00	05690	12003	13111	53707	05	05694	14205	12340	06704	00070
Prag	00	05790	02712	14163	75704						
Olmütz	00	01890	12604	18310	61706						
Salzburg	04	13892	14828	12519	57708						
Klagenfurt						57	02884	32126	20904	43703	–

Bergstationen:	Höhe m	JJJ	Gestern 14 Uhr CC	wwVhN	DDFWN	PPPTT	UCapp	Gestern 19 Uhr CC	wwVhN	DDFWN	PPPTT	UCapp	$N_2R_2T_xT_xE$
Sonnblick	3106	503											
Zugspitze	2962	416	00	02990	16525	09452	34806	54	02873	14626	07457	57606	00529
Zirbitzkogel	2397	506											
Schneekoppe	1602	428											
Feuerkogel	1577	862											
Feldberg/Sch.	1493	427	07	02890	10526	42349	37539	01	03090	15128	46407	55705	00090
Schöckl	1446	511											
Panzer	1214	519	00	00890	16102	79914	40605	00	00890	08300	77598	66807	00480
Fichtelberg	1213	419											
Hornisgrinde	1166	561	08	01890	12324	83312	8x300	07	02850	12428	80110	5x805	00149
Brocken	1141	418	00	05790	04100	87710	50905	00	05710	06602	85127	65509	00124
Wasserkuppe	923	423	70	02752	19324	10308	32805						
Inselsberg	915	446						00	02890	10215	06748	58603	00082
Kahler Asten	840	417	46	02853	20325	16714	32203	54	02353	08228	19345	41802	00470
Feldberg/Ts.	801	424											
Kalmit	673	397											

Bergstationen	Heute 2 Uhr CC	wwVhN	DDFWN	PPPTT	UCapp	Heute 8 Uhr CC	wwVhN	DDFWN	PPPTT	UCapp	$R_1R_1T_nT_nE$
Sonnblick						00	46906	14529	49957	32104	–
Zugspitze	52	02866	15627	07952	6x901	57	42893	16527	06754	76504	00569
Feldberg/Sch.						07	02890	10425	46904	72302	00027
Panzer	07	03794	16628	75808	67605	00	02890	[illegible]	[illegible]	58504	00079
Hornisgrinde						55	03857	24328	84005	8x301	00038
Wasserkuppe	00	05590	xxx28	03314	47806	50	05644	25220	05640	60802	00080
Inselsberg						57	02452	30224	03844	43601	00094
Kahler Asten	54	02752	13226	02712	41807	52	02753	24537	13108	66902	–

Berichtigungen

Sämtliche Karten des „Täglich
weiteres nach der von der Zei
gezeichnet. (Erlaß RLM, LB

Wetterlage von gestern: Sonntag, 25. März 1945

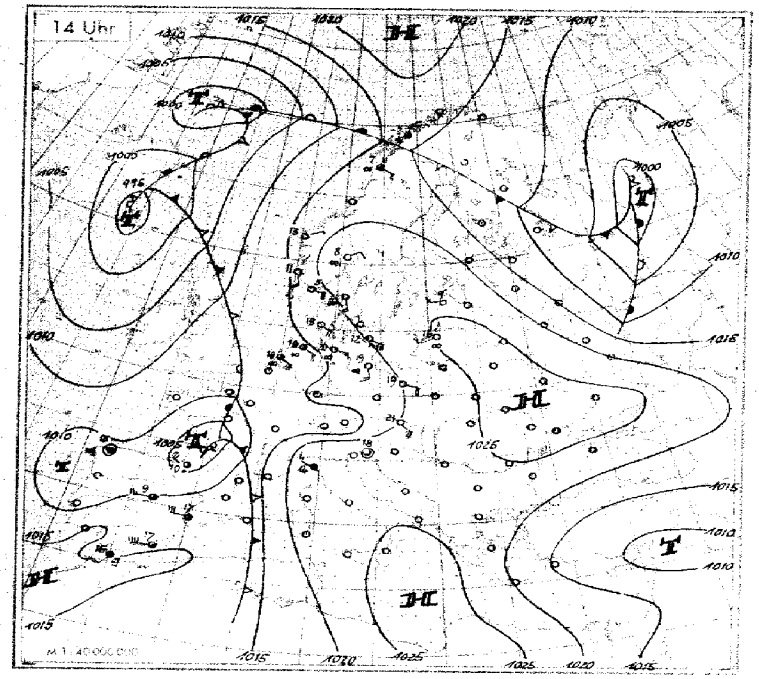

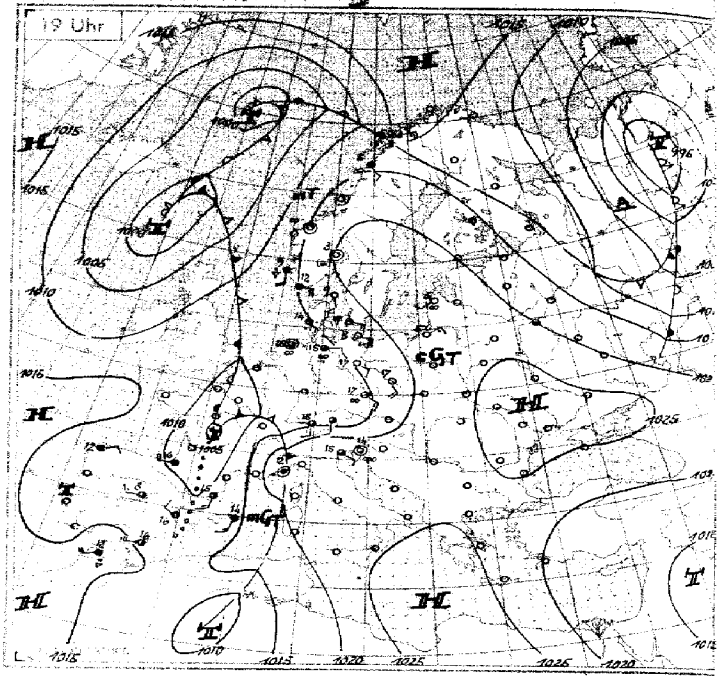

Wetterlage von heute nacht: Montag, den 26. März 1945.

2 Uhr M 1:40000000 (60. Breitengrad)

Nr. 85

Höhen-Aufstiege

1. Teil

Montag, den 26. März 1945

Seite 5

heute

gg = Datum
GzGz = Uhrzeit (D.G.Z.)

Schlüssel:
Kenngruppe:
I I I G G HrHrE₂TsTs
QQQQE₁ … G G — Ha₁Ha₂Ha₃Hr₁Hr₂ Hr₃Hr₄Hr₅Hr₆z₁
O L L L L … 9 G G
Hauptisobarenflächen: Ha₁Ha₂Ta₁Ta₂Ua₁ Ha₃Ha₄Ta₃Ta₄Ua₂ Ha₅Ha₆Ta₅Ta₆Ua₃ … Ha₇Ha₈Ta₇Ta₈Ua₄ Ha₉Ha₁₀Ta₉Ta₁₀Ua₅ Ha₁₁Ha₁₂Ta₁₁Ta₁₂Ua₆ H₁₃H₁₄T₁₃T₁₄U₇
Markante Punkte: P₁P₂TTU₁ P₁P₂TTU₂
Pseudopot. Temperatur: 9Q₁Q₂Q₃Q₄ Q₅Q₆Q₇Q₈Q₉ Q₁Q₂Q₃Q₄Q₅ IIIPP

	Ort	Bardufoss 139	Bodø 5 m	Drontheim 43 m	Bergen 35 m	Kristiansand 21 m	Kjeller 160 m	Hanstholm 29 m	Blaavandshuk 15 m	Lesewarden 2 m	Helder 2 m	Emden 2 m	Helgoland 42 m	Unterlüß 96 m	Swinemünde 10 m	[illegible] 061	Brandenburg-Briest 265	Freiburg 880	Pfaffenhofen
	ggG₁G₂	26 05	26 05	26 05	26 05	26 05	26 05	26 05	26 05	26 05	26 05	26 05	26 70	26 05	26 05	26 05	26 05	26 05	26 05
QQ TT	41	-	-	-	-	-	-	-	-							-	-	-	-
QQ TT	96	-	-	-	-	-	-	-					-58			-	-63	-	-
QQ TT	225	-		-66	-64	-67	-64	-65	-64	-68	-65	-60	-64	-62	-62	-	-65	-58	-54
QQ TT	300	-51		-51	-52	-50	2-50	-49	-49	9-47	-51	-54	-50	-49	-48	-51	[illegible]	-50	-46
QQ TT	400	-38	-38	-35	9-34	-35	-34	2-32	-33	7-32	-35	-31	-33	7-31	-34	-35	-32	-35	7-29
QQ TT	500	-26	9 23-26	4 35-24	8 37-21	4 34-21	5 34-22	2 34-22	5 36-22	9 37-19	8 37-19	8 28-22	-22	-21	[illegible]	7 37-20	[illegible]	9 35-21	8 46-17
QQ TT	600	-15	8 37-16	5 35-16	26-17	30-12	6 30-12	2-12	6 [illegible]	38-11	[illegible]	34-18	[illegible]	[illegible]	[illegible]	[illegible]	[illegible]	[illegible]	45-7
QQ TT	700	9 36-3	8 36-7	-8	-4	5	36-6	5	6 30-2	9 36-4	-5	-6	-4	-2	5 [illegible]	[illegible]	[illegible]	34-4	6 36-2
QQ TT	800	3 32-4	24-2	37+1	+0	+2	36+2	4 35+3	33+3	9 [illegible]	6 [illegible]	+3	+6	+3	30+5	[illegible]	[illegible]	34+3	4 37+8
QQ TT	900	33-3	20+3	+8	+8	+7	6 33+6	6 35+9	7 33+9	6 [illegible]	30+11	+10	+9	+8	+11	32+15	[illegible]	31+8	4 34+13
QQ	950	6	48	18	-	-	20	27	44	37	39		-	-	-	35		-	26
QQTsTs	Boden	3-5	-5-3	8-1	22+5	16+3	[illegible]	16+3	15+3	25+9	25-7	20+5	20-6	16+2	23+6	23+6	[illegible]	19+5	19+1
HHH	41	-	-	-	-	-	-	-	-	-	-	-	-	-	-	-	-	-	-
HHH	96	-	-	-	-	(1596)			(1597)				1595	-	(1595)	-	1534	-	-
HHH	225	-	-	1070	1073	1075	1092	1079	1076	1077	1092	1095	1072	1092	1080	-	1278	1012	1089
HHH	300	979	(890)	892	897	898	894	900	897	893	895	898	894	898	901	887	852	856	911
HHH	400	697	693	702	706	716	703	707	706	705	704	716	712	706	707	707	705	765	716
HHH	500	536	539	545	548	548	547	550	548	547	547	548	546	547	555	549	548	545	555
HHH	600	404	407	412	413	414	413	416	413	412	414	414	411	413	415	414	413	414	418
HHH	700	289	291	295	296	297	297	298	296	295	297	297	294	294	297	295	316	297	473
HHH	800	186	188	191	191	193	193	194	192	190	192	193	190	191	193	193	221	193	193
HHH	900	95	96	96	98	98	100	99	97	95	97	91	95	96	97	90	96	97	97
HHH	1000	13.2	11.7	12.0	11.9	15.9	15.6	15.4	10.6	8.5	10.1	10.2	9.6	9.7	10.7	8.9	9.5	11.3	10.8
HrHr	41/96	-	-	-	-	-	-	-	-	-	-	-	-	-	-	-	-	-	-
HrHr	96/225	-	-	-	-	(571)	-	-	(516)	-	-	-	523	-	(515)	-	575	-	-
HrHr	225/500	-	-	524	527	527	526	529	528	532	525	528	528	537	527	-	530	528	539
HrHr	500/1000	535	527	533	536	534	531	537	537	539	527	538	537	537	546	549	535	537	546
P₁P₂TTU₁	Markante Punkte	[illegible]																	

Aufstiege mit Positionsangaben

Länge und Breite

gg = Datum
GzGz = Uhrzeit (D.G.Z.)

Nachtrag

Flugzeugaufstiege

heute — gestern

	Ort	Mailand 302 140 m	Verona 312 10 m	Vicenza 752	[illegible] 183	[illegible] 519	Rotterdam 296	[illegible] 193	52 N 05 E	53 N 14 E	54 N 16 E	52 N 06 E	Neuruppin 174	München 416	Erfurt 446	Hamburg 403	Lindenberg 425 122 m
	ggG₁G₂				26 05	26 05	26 05	[illegible]	26 36	26 55	25 15	25 45	26 05	26 06	26 06	26 06	
QQ TT	41				-	-	-	-	-		-	-	-	-	-	-	
QQ TT	96				-	-	-	-	-	-	-	-	-	-	-	-	
QQ TT	225				-59	-	-65	-54	-	-	-	-60	-	-	-	-	
QQ TT	300				-45	-49	-50	-44	-53	-	-46	-47	-	-	-	-	
QQ TT	400				-31	4-33	6-33	-27	-36	4-35	-40	-31	-	-	-	-	
QQ TT	500				5 36-21	-21	8 37-19	-14	-23	5 29-21	-21	-18	8 34-22	7 37-21	8 37-21	6 36-20	
QQ TT	600				4 33-10	-11	4 33-1	-	-14	6 31-11	-9	-11	4 30-12	6 35-9	4 28-10	4 35-10	
QQ TT	700				7 37-2	-4	6 33-4	-5	-9	6 33-5	+1	-2	8 30-3	6 36-0	4 39-4	2 30-2	
QQ TT	800				5 35+5	+0	4 38+4	+4	+3	7 35+5	+9	[illegible]	2 27+3	5 35+6	2 28+2	5 30+3	
QQ TT	900				5 28+5	+6	8 42+12	+8	+11	8 37+[illegible]	+12	+13	4 29+9	4 35+10	5 30+10	5 31+8	
QQ	950				37	-	44	-	-	44	-	-	25	23	32	32	
QQTsTs	Boden				16+3	19+3	26+0	+3	-	20	20	15	18+4	25+2	13+1	18+5	
HHH	41				-	-	-	-	-	-	-	-	-	-	-	-	
HHH	96				(1606)	-	-	-	-	-	-	-	-	-	-	-	
HHH	225				1085	1076	1073	1104	-	-	1095	1091	-	-	-	-	
HHH	300				902	897	895	920	889	-	904	911	-	-	-	-	
HHH	400				708	705	703	724	699	706	722	738	-	-	-	-	
HHH	500				550	547	545	562	543	548	564	556	549	549	545	549	
HHH	600				415	413	410	426	410	413	429	422	414	414	[illegible]	[illegible]	
HHH	700				296	295	293	308	294	295	309	305	296	296	294	296	
HHH	800				192	191	189	201	190	190	202	198	190	191	190	190	
HHH	900				97	97	94	104	95	95	107	101	95	95	96	96	
HHH	1000				11.4	11.8	6.7	18.8	8.2	9.5	19.0	11.5	9.7	8.4	10.1	9.5	
HrHr	41/96				-	-	-	-	-	-	-	-	-	-	-	-	
HrHr	96/225				(524)	-	-	-	-	-	-	-	-	-	-	-	
HrHr	225/500				535	(529)	528	542	-	-	(581)	535	-	-	-	-	
HrHr	500/1000				538	535	538	542	535	538	545	544	537	541	556	539	
P₁P₂TTU₁	Markante Punkte	[illegible]															

Klartexte: Flensburg? 26.3. … [illegible] — Neuruppin? 27.3. … [illegible] — Hamburg? 26.3. … [illegible] — Pfaffenhofen 26.3. … [illegible] — Neuruppin 26.3. … [illegible]

Karten vom Frühtermin

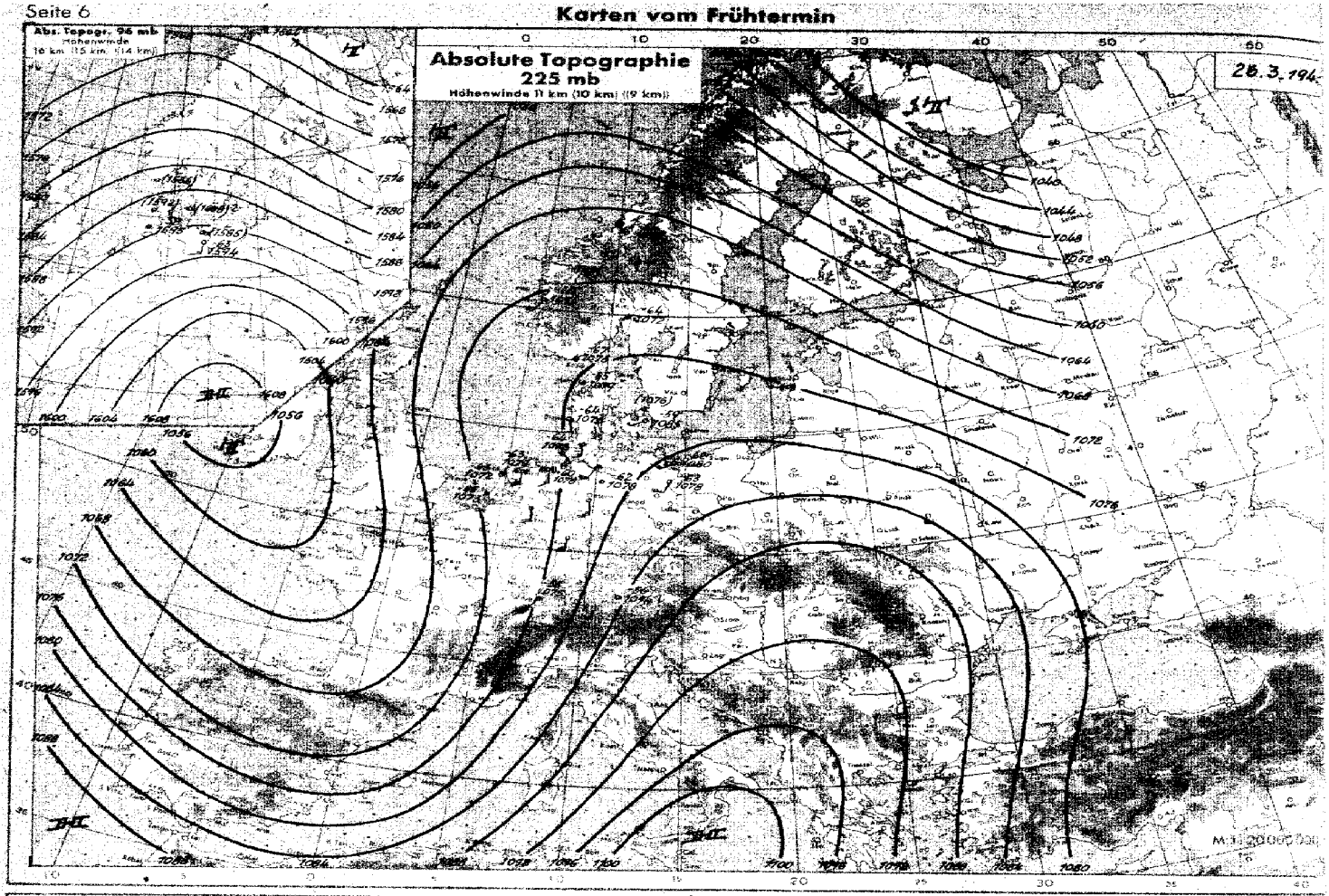

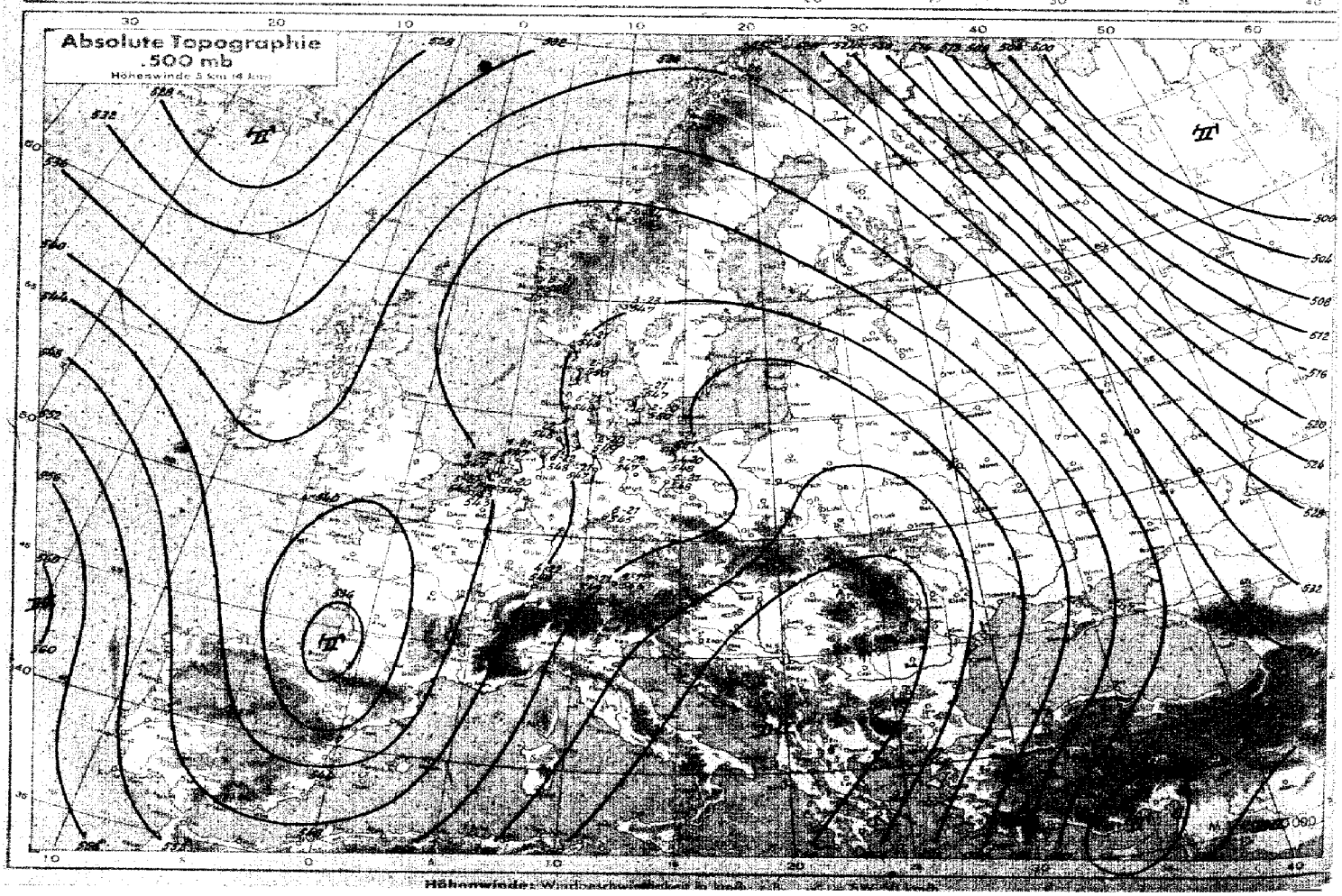

Höhenwinde: Windgeschwindigkeit in km/h

Karten vom Frühtermin

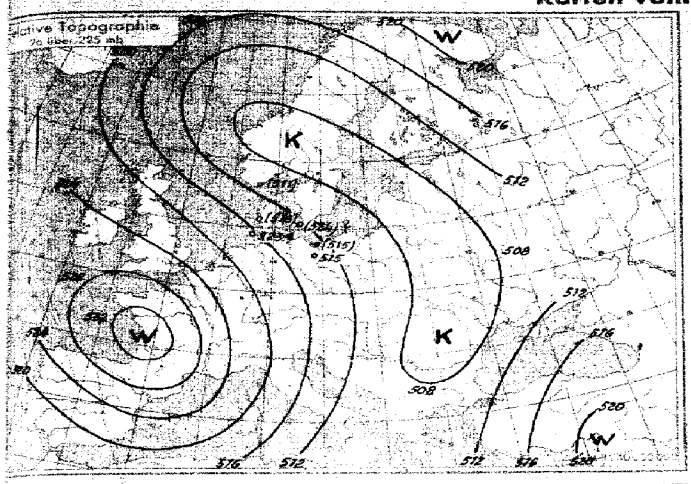

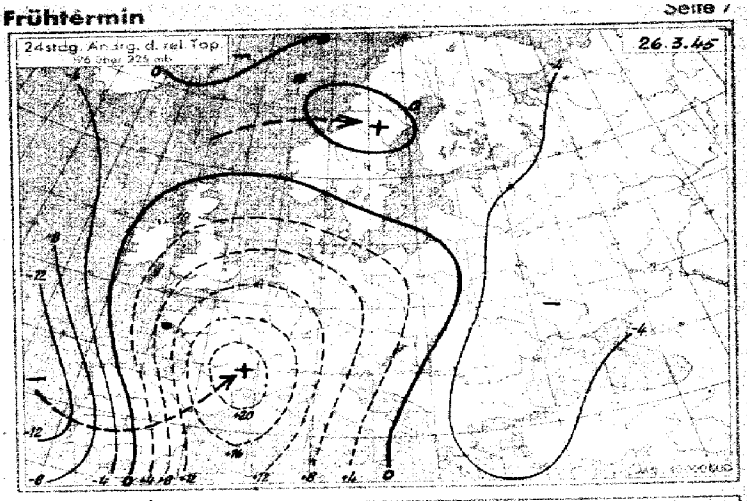

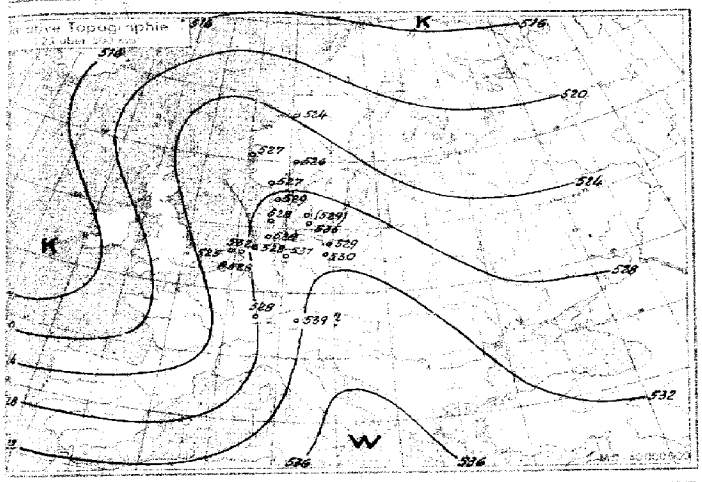

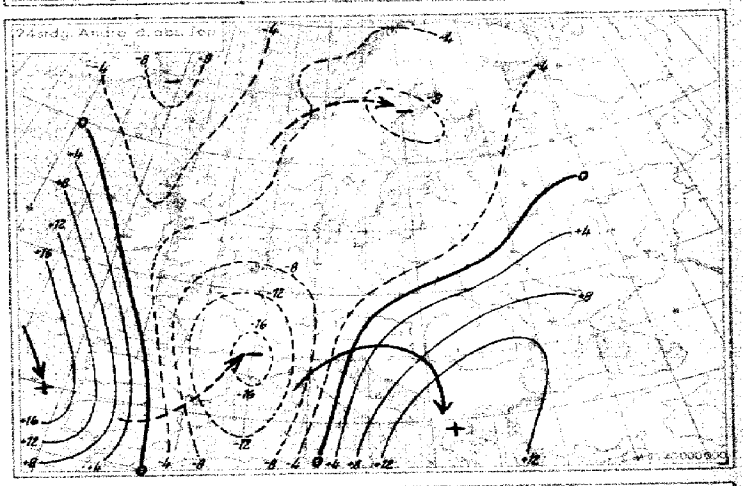

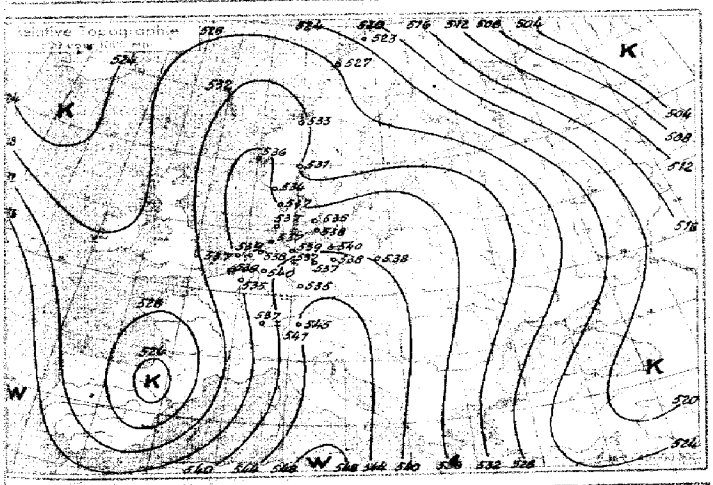

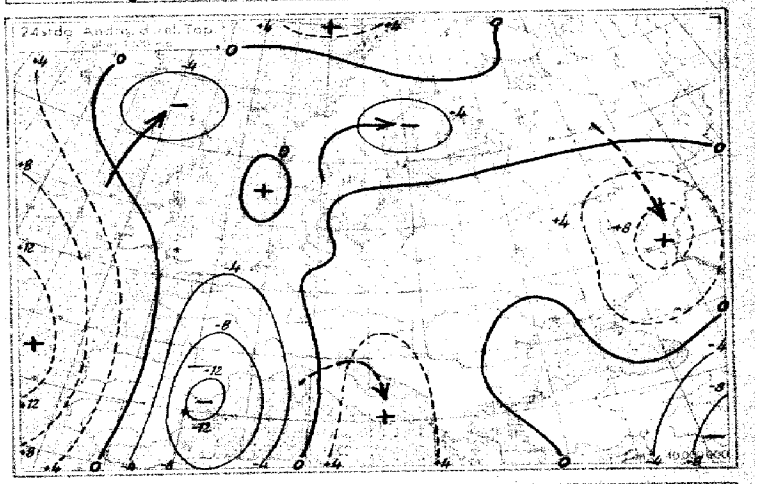

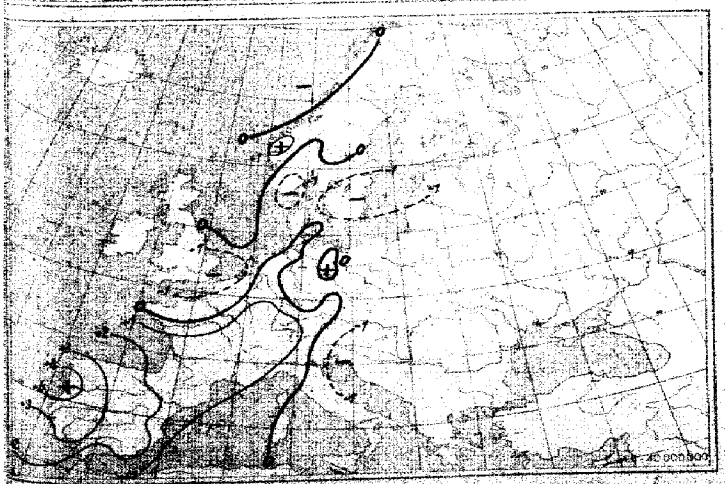

24stündige Bodendruckänderung seit heute 5 Uhr in Millibar

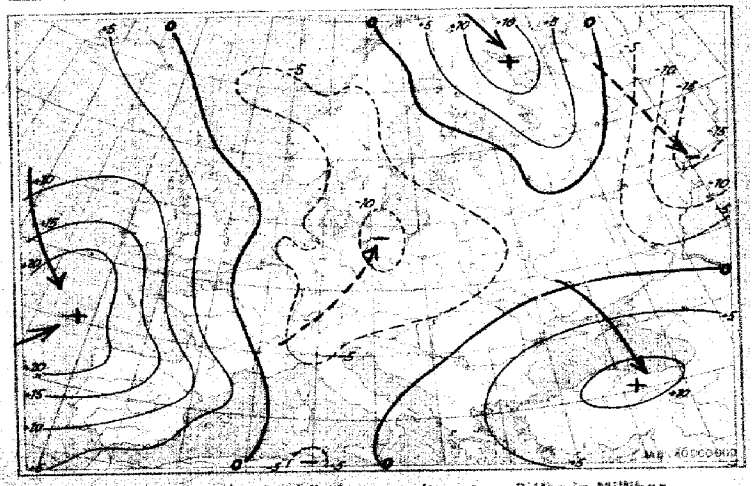

24stündige Bodendruckänderung seit gestern 8 Uhr in Millibar

Nr. 85

Höhen-Aufstiege

2. Teil

Montag den *26. März* 19

Seite

Vortag

yy = Datum
G₁G₁ = Uhrzeit (D.G.Z.)

Oberer Teil: $\overset{U}{OO}TT$ = Relative Feuchte in 10%, darunter Pseudopot. Temperatur in °C und wahre Temp. (°C) an den Hauptisobarenflächen.
Mittlerer Teil: $H_aH_aH_a$ = Höhen der Hauptisobarenflächen in dyn. Dekametern.
$H_rH_rH_r$ = Abstand zwischen 500 u. 1000, 225 u. 500, 96 u. 225, 41 u. 96 mb-Fläche.
Unterer Teil: $P_iP_iT_iT_iU_i$ = Druck, Temperatur und Feuchte an den markanten Punkten.

Klammern zeigen an, daß der Wert durch Verlängerung der Zustandskurve ergänzt ist.

	Ort (Kennziffer, Höhe)	[illegible] 427	Bodø 010 5 m	Bergen 022 35 m	Kr[illegible] 041	Hanstholm 18? 29 m	Kopenhagen 181	Leeuwarden 270	Helder 291 32 m	Emden 164 2 m	Unterlüß 168 94 m	Swinemünde 455 10 m	Blaavandshuk 184	Helsinge 519	Radsfeld 061	Siegen 030	Essen 437 85 m	Erfurt 446	Berlin 440	Pillau 5.0	Windau 011	Freiburg 380	Reichenbach 503	München 414 526 m	Wien 301	Klagenfurt 302 446 m	Budapest 542 472 m	Mailand 330 110 m	Venedig 312 10 m	Vicenza 732
	yyG₁G₁	45 17		25 17	[illegible]	25 46	25 49	25 [illegible]	25 4[illegible]	25 [illegible]		25 [illegible]	25 44	25 45	25 47			25 17		25 4[illegible]	25 [illegible]									
$\overset{U}{OO}TT$	41				–	[illegible]	–	–	–	–		–	–	–	–			–		–	–									
$\overset{U}{OO}TT$	96	–		[illegible]	–	–60	–	–58	–	–		–	–57	–60	–			–		–62	–									
$\overset{U}{OO}TT$	225	–52		–	–	–61	–59	–53	–	–52		–56	–59	–60	–			–61		–56	–64									
$\overset{U}{OO}TT$	300	–50		–47	–53	–46	–45	–49	–47	–41		–46	–46	–49	–45			–40		–47	–50									
$\overset{U}{OO}TT$	400	8 –37		–3[illegible]	–31	–32	–32	7 –3[illegible]	–3[illegible]	–31		–31	4 –31	4 –25	–28			3 –30		3 –33	–34									
$\overset{U}{OO}TT$	500	8 –24		3 –24	3 –20	–20	3 38 –19	–19	–21	3 33 –23		–1[illegible]	3 36 –20	3 36 –21	3 35 –19			3 –2[illegible]		3 –20	3 –20									
$\overset{U}{OO}TT$	600	[illegible]		[illegible]	3 32 –1[illegible]	–11	3 34 –7	3 40 –8	[illegible]	[illegible]		3 –8	3 40 –16	3 –15	35 –13			3 34 –10		3 30 –8	3 31 –[illegible]									
$\overset{U}{OO}TT$	700	[illegible]		4 –4	4 3[illegible] –3	–4	31 –2	3 38 –1	–[illegible]	3 36 –3		38 –3	4 32 –2	–5	4 31 –3			3 34 –6		32 –5	–6									
$\overset{U}{OO}TT$	800			4 3[illegible] +3	4 3[illegible] +4	+5	3 34 +5	3 35 +[illegible]	–	4 35 +5		35 +5	4 31 +5	27 +3	40 +6			3 28 +8		30 +7	27 +2									
$\overset{U}{OO}TT$	900	2		4 29 +11	4 32 +9	+11	3 27 +11	34 +11	+1[illegible]	3 34 +11		32 +10	34 +13	4 27 +9	2 27 +10			3 30 +12		5 28 +4	25 +7									
OO	950	43		29	24	–	27	29	–	34		31	32	–	36			31		29	49									
OOT_tT_t	Boden	4 +0		33 +2	33 +2	32 +8	24 +7	34 +4	32 +6	37 +8		39 –1	37 +10	29 +6	24 +3			33 –2		28 +7	46 +5									
$H_aH_aH_a$	41	–		–	–	–	–	–	–	–		–	(2132)	–	–			–		–	–									
$H_aH_aH_a$	96	–		1604	–	1605	(1601)	1603	–	1607		1604	1614	1600	–			(1603)		1604	–									
$H_aH_aH_a$	225	1047		1079	1082	1089	1092	1087	1085	1090		1094	1090	1083	1093			1087		1092	1082									
$H_aH_aH_a$	300	[illegible]		899	902	908	[illegible]	906	905	909		899	906	905	910			906		910	904									
$H_aH_aH_a$	400	[illegible]		712	[illegible]	716	716	715	712	715		715	712	712	715			712		717	715									
$H_aH_aH_a$	500	[illegible]		551	554	556	557	554	552	555		557	554	554	554			555		550	555									
$H_aH_aH_a$	600	[illegible]		417	419	422	422	418	417	420		421	419	419	418			422		424	421									
$H_aH_aH_a$	700	[illegible]		297	300	301	302	300	300	302		302	301	301	299			303		305	305									
$H_aH_aH_a$	800	67		195	196	196	197	194	196	196		196	195	197	194			198		200	199									
$H_aH_aH_a$	900	[illegible]		101	102	104	102	98	99	100		101	102	102	99			99		106	105									
$H_aH_aH_a$	1000	[illegible]		12.5	[illegible]	14.0	15.0	10.9	14.9	12.[illegible]		14.5	15.2	15.8	14.0			14.5		19.8	19.5									
H_rH_r	41/96			–	–	–	–	–	–	–		–	(532)	–	–			–		–	–									
H_rH_r	96/225	–		522	–	576	(579)	5[illegible]	–	517		(523)	525	512	–			(516)		512	–									
H_rH_r	225/500	[illegible]		5[illegible]5	529	533	535	54[illegible]	(533)	535		537	536	528	(539)			534		533	527									
H_rH_r	500/1000	[illegible]		539	537	542	542	54[illegible]	54[illegible]	542		542	540	539	541			542		540	536									
$P_iP_iT_iT_iU_i$	Markante Punkte	–		–	–	–	–	–	–	–		14580	–	10601	–			–		–	–									
		–		–	–	–	–	–	–	–		15621	–	14601	–			–		–	–									
		–		24551	–	–	–	–	–	–		21619	–	10641	–			–		–	–									
		–		22591	–	14601	40601	–	–	12601		56612	–	54601	–			–		–	–									
		–		24591	–	15641	10681	–	–	15591		73608	–	65775	–			–		10667	–									
		–		16581	–	23591	17631	–	–	18677		76611	38591	63551	–			–		19651	–									
				14631	–	37551	22601	13584	49721	19676		75751	12551	65581	–			44601		20641	31651									
		15351		20621	–	38851	68642	17671	57612	14611		76082	34651	65441	–			37601		34992	83051									
		15801		59432	46613	85091	64553	20422	73032	43752		80015	17991	85875	–			45705		39841	86051									
		35951		82055	19867	89101	44553	55657	74052	83095		90144	74014	84441	25544			92025		43803	97101									
		77530		47131	92098	05141	00117	58620	82036	94116		48144	84446	95601	75624			7[illegible]015		62574	99896									
		04000		22185	79010	[illegible]	02108	04155	30144	04234		05144	01[illegible]3	02052	[illegible]1510			98[illegible]		02146	02107									

Höhenwinde

yy = Datum
GzGz = Uhrzeit (D.G.Z.)

Pi = Art der Messung C = Wolkenart Ep = Durchführung der Messung HgHg = Gipfelhöhe PiPi = Art der Messung

HpHp = Mittlere Höhe über NN
DpDp = Windrichtung (N = 36)
Vp = Windgeschwindigkeit in Stufen für je 10 km/

	Ort	Berge-foß 739	Tromsø 0.8	Bodø 080	Bodø 010	Drontheim 017	Drontheim 017	Bergen 022	Bergen 022	Bergen	Kristiansand 032	Kristiansand 032	Windau	Helsinge 519	Kopenhagen 181	Kopenhagen 181	Hanstholm 183	Helsinge 519	Blaavandshuk 184	Rotterdam 240	Leeuwarden 010	Leeuwarden 030	Helder 291	Hoofddorp 193	Travemünde 130	Emden 164	Emden 164	Wunstorf 176	Wunstorf 176	Unterlüß 168	Blaavandshuk	Leeuwarden	Leeuwarden 540	Travemünde 130	Hamburg 40
	yyGzGz					26 1[illegible]	26 09	25 [illegible]	26 17	26 05	25 47	26 05	25 1[illegible]	25 1[illegible]	26 05	25 47	25 46	26 05	25 44	26 05	25 42	25 47	25 46	26 05	25 44	2[illegible] 05	25 46	26 0[illegible]	25 47	26 05	26 05	26 05	26 47	26 06	25 [illegible]
	Pi C Ep HgHg oder PiPi					27[illegible]10	77	24[illegible]14	77	77	242[illegible]9	77	[illegible]	22	88	44	44	27	[illegible]373	44	20808	44	22	88	21570	4[illegible]	44	24[illegible]26	142 50	–	88	44	23830	2183[illegible]	91[illegible]
HpHp DpDp vp	27 km																15.0 26 30																		
	21 ..								45.8 32 20							25.4 30 30	23.4 20 20																		
	16 ..								18.5 27 20					16.5 31 20		13.5 19 30	[illegible] 2[illegible] 40																		
	13 ..								23 30					27 30		12.5 2[illegible] 36	10.5 20 40					21 50									12.5 20 30				
	11 ..					10.5 24 40	18 80		22 30				10.6 32 05	24 20	10.5 24 10	24 0[illegible]	9.5 2[illegible] 50	17 10				20 30				4.0 16 30	20 30				17 20				
	9 ..					25 40	32 70	23 50	21 50	23 50			3[illegible] 40	24 30	27 10	23 20	7.7 25 40	45 95	6.7 27 20			18 30				7.0 17 30	21 10			8.8 19 30	15 30	18 60			[illegible]
	7 ..					25 40	30 50	20 50	19 40	20 40	6.5 19 30	6.4 20 30	18 40	22 10	19 10	22 30	6.7 19 50	47 40	2.3 21 40			16 30		15 20	6.5 19 40	5.3 16 20	19 20			19 20	16 20	15 30			[illegible]
	5.5 ..					26 30	27 30	26 50	19 40	20 40	19 40	43 10	30 40	21 30	17 20	21 20	17 40	17 10	18 40			16 20		17 20	17 30	4.5 17 20	18 30		4.8 18 30	20 20	17 30	16 20			18 [illegible]
	4 ..					26 30	27 [illegible]	19 40	19 50	20 50	17 40	17 20	18 40	20 20	12 30	20 20	17 30	44 05	18 30	2.0 16 20		19 30		15 08	18 30	3.8 15 10	19 20	12.3 19 40	16 10	25 05	14 20	16 20			17 [illegible]
	3 ..					26 20	26 20	19 40	18 80	19 60	17 40	22 20	33 30	18 30	17 00	18 [illegible]	46 3[illegible]	12 05	17 40	4.7 18 20		21 30	2.8 21 50	18 20	15 30	10 40	19 30	11.0 17 40	16 10	22 05	12 20	15 20	2.8 09 30	2.8 15 20	15 20
	2 ..					20 40	33 10	17 30	18 40	19 50	16 40	23 20	30 30	19 20	12 30	15 40	10 30	17 05	16 30	1.3 21 20		21 40	20 50	18 20	16 40	05 40	19 40	9.5 15 40	34 10	20 05	05 05	09 10	06 30	12 30	12 [illegible]
	1.5 ..					25 05	22 10	17 30	16 30	18 30	16 30	18 30	27 30	19 30	11 20	14 30	17 50	10 24	18 20	1.0 18 20		22 40	20 50	17 40	16 50	05 20	18 30	7.2 19 30	12 10	16 10	03 10	08 10	08 20	10 10	–
	0.8 ..					00 50	21 05	16 30	16 30	18 20	16 30	11 30	26 30	14 30	11 40	14 20	–	17 00	17 20	16 10	3.7 19 40	12 40	20 40	19 40	14 40	05 03	19 30	2.4 21 40	12 05	09 10	04 10	07 10	24 40	10 20	13 [illegible]
	0.3 ..					32 00	00 00	15 10	15 30	20 10	13 30	05 10	25 40	14 30	11 40	12 45	24 40	11 05	17 20	12 10	20 30	21 20	17 20	11 05	14 30	08 20	16 20	0.1 00 00	12 10	–	05 10	06 40	25 05	26 10	0.0 10 [illegible]

	Ort	Hamburg 40?	Wittmundhafen 4??	Hannover 4??	Rechlin 4??	Helgoland 4??	Helgoland 4??	Helgoland 4??	Brüsterort 305	Westerland 4??	Heiligenbeil 3??	Gerdauen 319	Gerdauen 319	Danzig 405	Lübeck 4??	Gotenhafen 550	Gotenhafen 550	Thorn 551	Lippspringe 050	Lippspringe 050	Würzburg 04?	Münster 067	Kassel 061	Gießen 363	Gießen 363	Radsfeld 061	Radsfeld 061	Mainz	Siegen 030	Raelfeld 061	Siegen 030	Guben 231	Lippspringe 050	Stargard 249	Bad Saarow 2??
	yyGzGz	26 05				25 13	25 14	26 10		26 05					26 02				25 4[illegible]	25 48			26 08	26 24		25 14	25 47	25 44	25 42	26 05	26 09		26 47		
	Pi C Ep HgHg oder PiPi	21[illegible]39				21 55	2[illegible]278	44		812[illegible]					812[illegible]0				29198	22587			24575	18234		23180	44	2[illegible]4[illegible]2	20235	99	25533		23570		
HpHp DpDp vp	27 km						23.4 14 20																												
	21 ..						13.8 25 30																												
	16 ..						12.2 20 3[illegible]																												
	13 ..						11.0 21 30	22 40																11.7 19 40											
	11 ..	24 40					5.0 18 40	14 50		17 30														18 60			11.5 17 40	10.4 21 30							
	9 ..	22 40					2.5 17 43	14 40		16 20									24 20	8.5 20 30				15 30			14 20	20 20		47 40					
	7 ..	45 20				4.0 18 40	1.9 17 30	17 30		19 20									24 10	20 22			6.7 18 50	16 40		18 10	17 20	18 50		47 20					
	5.5 ..	42 40				2.5 22 30	4.4 23 20	14 20		16 30					28 30				21 40	19 50			18 40	20 20		18 10	17 30	16 20		4[illegible] 20			48 00		
	4 ..	44 20				2.0 23 30	21 30	10 40		18 30					27 20				19 20	18 20			19 20	21 20		34 10	15 40	48 40		42 10	4.1 03 05		47 30		
	3 ..	12 20				1.1 22 [illegible]	21 20	07 30		06 20					25 20				28 40	15 40			29 40	27 20		20 10	18 20	11 20	18 10	25 20	4.8 34 05		30 00		
	2 ..	–				1.7 18 30	21 30	05 30		09 20					14 40				34 05	1.8 04 05			36 20	[illegible]		18 30	19 10	18 20	08 45	42 10	12 10		36 40		
	1.5 ..	01 20				18 30	18 30	04 [illegible]		06 [illegible]					25 20				15 10	36 05			25 20	45 30		20 20	24 40	30 40	09 40	45 40	15 30		07 40		
	0.8 ..	–				14 30	16 30	03 30		04 20					0[illegible] [illegible]				C	35 40			35 40	[illegible]		10 30	24 05	34 40	09 40	05 40	05 [illegible]		07 40		
	0.3 ..	34 [illegible]0				1[illegible] 20	14 40	15 40		33 40					45 [illegible]				–	08 40			C	2.2 16 30		34 40	[illegible]	[illegible]	[illegible]	[illegible]	[illegible]		08 40		

werden ab 1.1.1940 bis auf
gruppe verbreiteten Analyse
39 vom 21.12.1939).

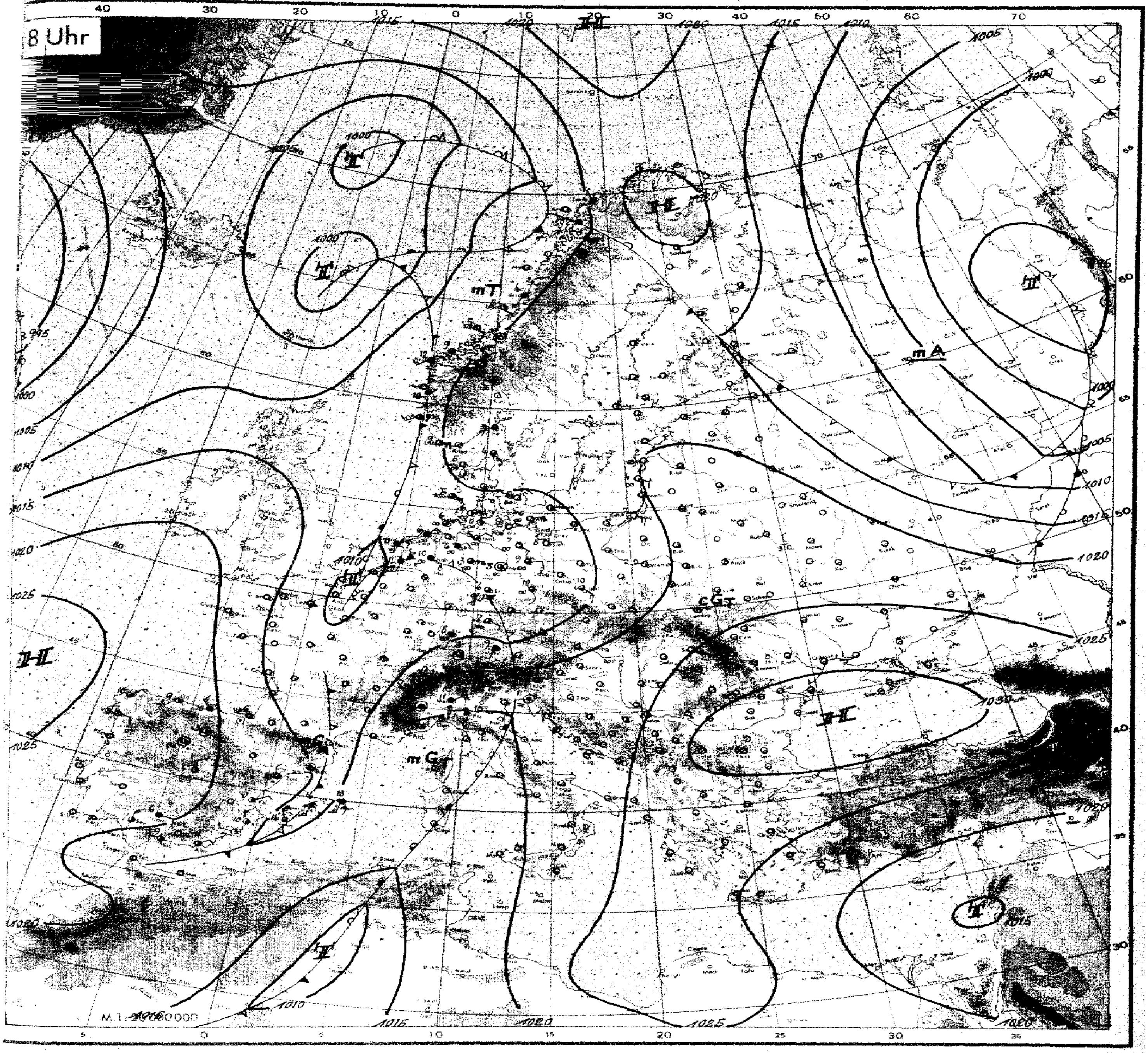

Wetterübersicht *Montag,* den *26. März* 19*45*

Die Schönwetterlage über Mitteleuropa geht nun ihrem Ende entgegen. Dabei vollzog sich die Entwicklung, wie die Änderungskarten der letzten Tage zeigen, bemerkenswert stetig. Neben den rasch wandernden Druckwellen, nämlich, die aus dem Raum um Island über das Nordmeer und Nordskandinavien hinweg nach Mittel- und Nordrußland zogen, zeigte sich ein wesentlich langsamer wanderndes meridional erstrecktes Fallgebiet, das vom Atlantik über Westeuropa sich in den Festlandsraum bewegte, und dem nun vom Ozean her ein gleichartiges Steiggebiet folgt. Im Rahmen dieser Entwicklung ist das festländische Hochzentrum sowohl am Boden wie in der Höhe täglich um 5 Längengrade nach Osten gewandert, ihm rückte vom Ozean her das sich meridional erstreckende Tiefdruckgebiet nach. Über dem östlichen Nordatlantik ist der Luftdruck inzwischen wieder kräftig gestiegen, ebenso aber auch über dem Eismeer, ein Umstand, der als Neigung zum Fortbestand der meridionalen Zirkulationsstreifen gedeutet werden kann.

Die erste Kaltfront des zyklonalen Systems ist jetzt in das westliche Reichsgebiet eingedrungen. Über Westdeutschland ist indessen erst oberhalb 5000 m leichte Abkühlung eingetreten, und entsprechend schwach sind auch die Wetterauswirkungen dieser Kaltfront. Erheblich stärker ausgeprägt ist jene Front, die in den von Frankreich nach dem Mittelmeer verlaufenden Trog eingebettet ist. Dieser Trog hat sich seit gestern ziemlich rasch ostwärts bewegt, ebenso rasch wie die sich meridional erstreckende troposphärische Kaltluftzunge, an deren südlichem Ende sich über Spanien ein Kaltlufttropfen und ein Höhentief ausbilden konnte. Im ganzen gesehen schwächt sich die vom Mittelmeer zum Nordmeer verlaufende Frontalzone, die schon größtenteils vom Druckanstieg überlagert ist, ab. Ihre Annäherung zeigt sich über Süd- und Mittelnorwegen bereits in geringer Abkühlung der unteren oder mittleren Schichten.

Der mit dem Erlahmen der Störungstätigkeit über West- und Nordeuropa in Zusammenhang stehende Ausbruch arktischer Kaltluft dürfte diesmal auf der Rückseite des wohl rasch wandernden russischen Tiefs über das östliche Osteuropa hinweggehen. Ebenfalls Verhältnisse sind auch über dem westlichen Nordatlantik anzunehmen, wo offenbar ein stärkeres Tief nordostwärts in den Seeraum südlich Grönlands gezogen ist, aber schon Zentraltiefeigenschaften annimmt. Immerhin scheint es möglich, daß von ihm ausgehende Druckwellen zwischen dem Nordatlantikhoch und dem Eismeerhoch die sich bildende Frontalzone beleben. Es kann sich dann ein Zusammenspiel entwickeln zwischen den so entstehenden Störungen und jenen, die im Mittelmeer zur Entwicklung kommen, wo der eindringende spanische Kaltlufttropfen Vb-artige Verhältnisse schafft.

gez. Schäfer.

Zentrale Wetterdienstgruppe.

Ausland – Bodenstationen: Küstenorte ○	Höhe m	JJJ	Gestern 14 Uhr CC	wwVhN	DDFWN	PPPTT	UC app	Gestern 19 Uhr CC	wwVhN	DDFWN	PPPTT	UC app	RR TxTn	Heute 2 Uhr CC	wwVhN	DDFWN	PPPTT	UC app	Heute 8 Uhr CC	wwVhN	DDFWN	PPPTT	UC app	RR TxTn
Ingöy ○	4	005																						
Tromsö ○	102	008	53	72365	20316	15652	35722	XX	03595	24572	16754	9X304	-						52	03964	30178	16453	0X801	[illegible]
Bodö ○	17	010	53	05825	10715	14247	80765	03	05098	14425	14702	80704	-	00	05790	00000	14002	90304						
Nordöyen ○	37	014						00	06890	05000	16885	60964	00080						00	01790	09403	14005	82800	00212
Drontheim ○	54	017	00	05690	00000	15720	80802	00	05690	00000	17005	80707	00074	00	05690	00000	15801	90804	00	05790	00002	14906	95401	00574
Krakenes ○	41	021	00	01820	26701	17643	0X803												52	04667	20327	14642	XX300	-
Utsira ○	56	028	[illegible]	00790	41990	14511	90805	20	02702	14419	15609	84803	00370	07	03678	12328	13508	9X402	04	02785	20325	13907	90402	00370
Lister ○	9	030						00	02790	08834	15347	76404	00370						07	03790	08328	14609	6X702	00370
Färder ○	9	036						XX	46102	32549	19903	0X802	01111	XX	46109	32449	18802	0X806	XX	57109	01419	17901	0X604	01111
Aarhus ○	47	180						00	05790	10223	17909	74404	00270	00	05790	94200	14907	83804						
Kopenhagen ○	1	181						00	04790	10303	18909	92805	00070	00	00890	02200	15805	90808	00	05790	02300	14305	90600	00170
Skagen ○	3	182	00	05690	48300	-	-	00	00790	14200	13500	70804	00270	00	00790	46200	18404	80802	04	02790	12115	16704	99803	[illegible]
Hanstholm ○	46	183	00	04551	14503	17916	18X07	20	01690	11404	15712	13305	-						00	05690	14203	15603	08801	-
Hammershus ○	77	185	40	00851	08901	21807	96906	00	04890	06906	16807	84605	00260	00	00890	08300	16007	00608						
Helder ○	6	291	64	05699	10526	12710	60932	57	05075	00028	12214	9X803	91250	01	05406	04528	10442	9X810	52	27594	04593	10011	8X906	[illegible]
De Bilt	12	293						67	05X70	15127	11718	6X606	-	07	03790	00028	11715	5X504	52	01543	14228	11911	7X708	-
Mailand	119	302	57	02457	66027	22912	47710	97	03788	66028	24515	60300	00182	50	22544	04368	59851	90907	50	52653	04368	21911	80400	00092
Genua ○	2	305	04	03803	22328	23346	37955							00	00790	10200	20707	80XXX						
Venedig ○	10	312						04	96990	10125	22615	77806	00080											
S. Sebastián	258	350	91	41195	24510	03210	8X109	5X	13749	24168	69606	8X314	03379						8X	10747	26667	18406	9X409	02111
Gijón	13	351	82	05749	30528	18343	8X212	32	13744	32218	12913	00214	00171						96	02744	20117	22409	03214	00263
Madrid	667	353	80	02735	35514	20009	15206	30	02754	22326	13308	87906	00211	50	01763	00013	XXX04	00403	86	09454	32224	20404	00411	-
Sevilla	7	354	6X	22758	20618	15511	9X703	87	24864	18250	15412	71500	09111	83	02765	00027	16908	8X107	76	02844	32316	21907	91316	00800
Almeria ○	65	355	31	02853	22565	12517	50109	84	02859	22014	13516	53204	00280	50	01854	22519	18515	60404	20	01852	06212	18411	70313	00280
Mahon	40	357						57	03777	15328	15215	5X300	91330	87	02259	00027	15112	5X400	52	51754	24915	16013	8X409	[illegible]
Barcelona ○	42	358						89	01954	15309	13245	70498	05291						57	04703	00028	15311	57406	00350
Valencia ○	18	359	80	02854	57614	08517	90464	90	01892	24212	18516	60802	00381	90	02703	28219	18711	73908	84	02864	06114	18709	90408	03172
La Coruña ○	57	362	9X	02658	28158	18115	9X318	27	03788	06428	14118	87341	00270	90	02754	00019	20911	80304	80	02755	04415	24410	81314	00270
Tetuan	85	028	6X	62758	18558	11116	5X200	9X	82948	22318	10812	8X510	11152											
Funchal ○	110	395																						
Teneriffa ○	37	400																	80	02856	32526	23917	53103	00180
V. Cisneros	6	404																	00	008X0	37600	19845	60340	00970
Budapest	130	541																						
Canea	63	737																						
Bergstationen:	Höhe m	JJJ	CC	wwVhN	DDFWN	PPPTT	UC app	CC	wwVhN	DDFWN	PPPTT	UC app	RRTTE	CC	wwVhN	DDFWN	PPPTT	UC app	CC	wwVhN	DDFWN	PPPTT	UC app	RRTTE
Fanaraken	2072	024						00	03961	00001	91531	80761	00020											
Svandals Flona	1065	026																	53	02975	12215	94203	70904	[illegible]

Wolkenzugmessungen

gg = Datum
GzGz = Uhrzeit (D.G.Z.)

HuHu = Höhe über NN
DpDp = Windrichtung (N = 36)
vp = Windgeschwindigkeit in Stufen für je 10 km/h

Ort																	
ggGzGz																	
HuHu																	
DpDp vp																	

Höhenwinde

gg = Datum
GzGz = Uhrzeit (D.G.Z.)
Pi = Art der Messung C = Wolkenart Ep = Durchführung der Messung HgHg = Gipfelhöhe PiPi = Art der Messung

HpHp = Mittlere Höhe über NN
DpDp = Windrichtung (N = 36)
vp = Windgeschwindigkeit in Stufen für je 10 km/h

HpHp DpDp vp

Ort	Mark Friedl. 255	Nes 256	Ringelwalde 224	Swinemünde 153	Sierakowo 421	Stolp 262	Lindenberg 425	Brandenburg 255	Brandis 232	Schkeuditz 46?	Halle 422	Hindenburg 515	Dresden 410	Erfurt 646	Erfurt 646	Erfurt 546	Breslau 411	Gleiwitz 452	Crossen 475	Posen 552	Litzmannstadt 557	Litzmannstadt 557	Krakau 561	Krakau 561	Rosenborn 152	Roßweiler 980	Roßweiler 980	Wiesbaden 367	München 414	Stuttgart 443	Freiburg 58?	Freiburg 580	Kaufbeuren 782	Wels ecx 723
ggGzGz			25 15	25 16	26 07	25 15	25 15	25 10	25 05	25 14	25 [illegible]	26 10	25 14	25 [illegible]	25 17	26 11			25 09										25 11			20 05	25 46	26 10
Pi C Ep HgHg oder PiPi			29232	88	88	21239	99	21222	99	21194	05232	21490	21513	21241	99	25537			21288										22583			97	81106	22239
27 km				15.0 20 10																														
21 ..				17.0 24 16											13.6 22 35																			
16 ..				16.? 25 [illegible]					15.? 19 30						11.2 24 15																			
13 ..				9.8 25 14					19 20	9.8 25 36					9.3 24 20																	16.3 24 130		
11 ..				11.5 24 10	24 30				23 20	8.0 22 45					11.0 25 20				11.? 20 30													9.3 24 130		
9 ..				8.2 24 10	25 20				22 45	7.5 19 30			21 30		5.8 26 10				11.0 20 16													7.5 24 130	20 40	
7 ..				6.7 18 20	15 20				23 30	6.5 16 30		7.5 23 60	21 30		20 [illegible]				6.6 19 30										24 30			6.5 20 80	19 3?	
5.5 ..				18 15	16 20			20 30	24 20	16 40	6.8 20 46	22 40	18 40	4.8 18 35	20 10				16 20										22 90			20 80	24 30	
4 ..				18 30	19 20			18 34	24 20	19 30	19 38	22 40	20 40	20 20	20 10				18 20										19 30			19 30	22 40	3.7 19 40
3 ..			3.8 20 20	19 20	18 20	3.3 19 50	2.8 19 20	18 20	20 20	16 20	17 50	23 30	18 30	22 20	20 10	2.2 25 05			18 20										19 30			19 20	24 30	20 50
2 ..			19 90	16 20	17 20	18 50	18 40	16 50	20 20	17 20	13 40	20 26	18 20	21 16	19 20	27 10			13 60										17 30			18 20	23 30	22 30
1.3 ..			18 20	15 30	16 20	18 60	17 30	15 60	12 20	17 10	21 50	9.5 19 10	19 30	4.0 24 10	24 10	25 30			15 80										13 10			18 10	19 20	21 20
0.8 ..			17 30	19 30	16 20	18 60	16 30	15 50	19 40	15 10	22 40	14 30	17 20	27 05	33 10	25 40			16 30										-			16 10	17 14	22 20
0.3 ..			15 20	12 20	16 1?	18 40	17 30	16 30	21 50	20 10	24 20	13 38	17 30	04 20	36 10	27 40			15 30										0.5 08 10			0.6 10 05	0.6 19 10	0.5 22 20

HpHp DpDp vp

Ort	Neumünster 22?	Reichenbach 713	Leo... 24?	Memmingen 7??	Pfaffenhofen 7?1	Ten... 388	Bozen 713	Wien 50?	Klagenfurt 502	Klagenfurt 502	Haag 3??	57N 21E	54N 16E	52N 15E	53N 05E	Zipser Neudorf 686	Brux 518	Wels 81?	Wiener Neust 820	Wiener Neust 820	Mailand 307	Mailand 302	Genua 305	Varano 31?	Mell... 778	54N 16E	52N 06E	53N 14E	57N 21E	52N 14E	53N 19E	53N 06E	57N 22E	55N 14E
ggGzGz	25 18	26 08	25 [illegible]	25 12	25 15		25 22				24 16	26 05	26 04	26 08	26 11			26 08				25 12	25 12	25 13	25 16	25 15	26 15	25 18	25 17	25 19	25 12	25 12	26 05	26 05
Pi C Ep HgHg oder PiPi	65538	7558[illegible]	[illegible]562	23105	21[illegible]		20083				21226	-	-	-	-			22145				25893	21162	21568	27561	44	44	-	-	-	-	-	-	-
27 km																																		
21 ..																																		
16 ..																																		
13 ..																																		
11 ..				10.5 20 50							30 40				10.9 15 90																			
9 ..				22 20							31 40	27 30			16 80												27 30							
7 ..				23 20			25 20				32 30	27 40			15 40									2.9 22 80		23 40	17 20	19 20		19 30				
5.5 ..		3.8 15 20	2.9 19 30	20 2?	22 20		18 20				25 30	27 40		23 40	13 30									21 60	25 40	22 30	17 30	20 20	29 40	19 30				22 30
4 ..		3.3 21 30	2? 4?	18 20	22 30		21 30				3.6 21 20	27 30	30 40	23 30	13 30			4.? 23 10				3.4 20 50	21 50	26 60	23 60	19 30	19 36	19 20	30 40	19 33	18 20			21 30
3 ..	2.5 19 20	2.0 27 06	22 40	20 30	21 45		20 20				2.0 18 45	25 20	18 30	20 20	19 20			21 20				19 40	-	20 40	20 30	20 40	18 30	12 20	31 30	19 30	16 30			24 3?
2 ..	1.8 18 20	1.4 16 05	19 20	18 20	21 20		24 10				1.7 16 05	23 20	20 50	24 20	15 30			21 10				15 20	15 30	19 20	15 30	20 40	19 20	19 30	29 30	20 30	16 40		28 20	2.3 20 36
1.3 ..	13 10	1.1 30 10	18 10	12 05	19 10		23 10				1.3 26 05	23 20	24 50	21 10	19 20			20 40				14 20	11 20	13 10	14 30	18 20	21 40	16 20	28 40	17 30	14 31		26 2?	14 20
0.8 ..	13 20	30 40	08 24	04 05	0.7 12 05		18 05				25 05	23 20	19 50	20 10	18 20			12 20				11 20	13 10	13 10	0.7 13 20	17 20	20 20	14 20	27 30	18 30	19 50	22 [illegible]	26 20	15 10
0.3 ..	0.3 19 05	0.5 28 20	0.3 06 30	0.0 C	0.4 12 10		0.5 16 20				16 16	22 20	14 20	24 25	15 20			25 10				12 20	0.2 16 10	14 10	-	12 10	21 40	17 20	26 30	17 30	14 12	27 24	26 10	16 30

Täglicher Wetterbericht

des Deutschen Reichswetterdienstes
Herausgegeben von der Deutschen Seewarte
Verlagsort Hamburg

hrgang: 70 Nr. 86
ite 1

Dienstag, den 27. März 1945

Erläuterung: Die Beobachtungen sind sämtlich in der Form der 1935 in Warschau beschlossenen Einheitsschlüssel wiedergegeben. Kurze Erläuterungen zu den einzelnen Ziffern werden zu Beginn jedes Vierteljahres beigegeben. Ausführlich finden sie sich in „Anweisung zur Verzifferung von Wettermeldungen", herausgegeben vom Reichsluftfahrtministerium. Alle Zeitangaben in DGZ

Deutschland Stationen: Seeorte o	Höhe m	JJJ	Gestern 14 Uhr $C_L C_M C_H$	wwVhNh	DDFWN	PPPTT	UC_Happ	Gestern 19 Uhr $C_L C_M C_H$	wwVhNh	DDFWN	PPPTT	UC_Happ	RR $\frac{T_xT_n}{SV_{sp}}$E
mburg-Fu.	18	403	27	05698	30228	12409	9x303	11	05453	48125	11142	50223	02150
nsburg/Fgh.	41	400	1X	01290	09325	11914	68703	14	23195	02238	11111	80223	02145
el	28	460	01	05690	22325	12509	80591	51	05113	02128	1202X	8x800	22290
nemünde o	1	406	20	05990	39108	11112	11803	51	05673	28138	11307	2x223	00453
kona o	1	464	50	01790	06303	11110	11103	51	02755	06427	11807	8x402	[illegible]
sterland	16	461	02	02895	04407	12315	96822	51	02863	04226	12312	06404	02470
lgoland o	50	465	2?	05695	02228	12412	8x404	5X	05011	02228	12528	2x500	02250
rkum o	6	401	50	05665	32428	12609	7x601	54	05044	36528	12708	9x502	02170
emen	4	442						52	15682	33128	11613	8x300	02152
rdhorn	22	402											
etmold	178	187	52	03686	22428	13244	6x308	54	02564	12125	13611	8x305	02180
annover	51	421	57	05653	24428	18616	6x201	57	05553	20028	12943	7x400	01160
gdeburg	45	408	07	05498	00028	11517	07403	54	01103	20124	13312	10202	97xxx
ssen	123	437											
öln	48	436											
achen	202	407											
rier	265	049											
assel	289	351						54	04563	30504	14011	80404	02120
rankfurt/M.	111	412											
aarbrücken	189	441											
ürnberg	315	426	40	02855	28325	15444	00026	01	03894	28128	15911	07301	20490
arienbad	538	516											
traßburg	151	219											
öblingen	427	443						41	03855	28128	14412	6x501	91470
Friedrichshf.	400	444	24	02853	18435	15944	02701	51	03853	32125	13511	7x701	[illegible]
München	528	414											
Innsbruck	573	507	84	02873	57024	13616	48605						
Swinemünde o	3	455	00	05690	06125	12903	77xxx	54	05664	08125	11599	80300	02050
Stettin	1	404	00	02800	08424	11419	58823	54	01893	02124	11844	52402	-
Mirow	30	450	00	05790	48265	40722	7xxx5	07	05615	26428	13344	77806	02202
Berlin	48	440	07	02795	42136	10944	46525	07	05695	24426	12416	08308	02020
Schkeuditz	131	449	01	05698	02548	11717	5x401	54	02754	45235	14512	70567	02180
Erfurt	320	646											
Dresden	230	410	00	05496	16123	10922	31702	10	05792	22522	11112	51314	02240
Plauen	449	458											
Prag	363	569	00	05190	22225	11820	06215	04	05693	38523	11445	4x408	05210
Budweis	408	670	32	03754	24228	11232	35122	07	03492	22228	13444	57x04	04220
Olmütz	263	576						00	05940	00528	15544	57302	00480
Passau	302	965											
Salzburg	434	508	01	02863	02432	17517	46202	07	03894	42228	19343	07302	02180
Wien	157	501						5?	05603	00525	47545	5x505	02200
Graz	334	505						5?	02877	16226	27244	47205	-
Klagenfurt	449	502	57	03874	28228	18145	4x303	52	03855	24128	12410	5x505	-
Rügenwalde o	7	429											
Danzig	15	405											
Königsberg	20	422											
Memel o	3	447											
Thorn	47	561											
Posen	99	552											
Grünberg/Schl.	148	420											
Breslau	117	411	00	05790	16305	11924	32800	07	03794	16328	13216	57405	-
Gleiwitz	255	454											
Warschau	107	556											
Bialystok	135	555											
Litzmannstadt	176	557											
Lublin	203	559											
Krakau	216	561											
Lemberg	330	571											
Bergstationen:	**Höhe m**	**JJJ**	**$C_L C_M C_H$**	**wwVhNh**	**DDFWN**	**PPPTT**	**UC_Happ**	**$C_L C_M C_H$**	**wwVhNh**	**DDFWN**	**PPPTT**	**UC_Happ**	**$R_2R_2T_xT_xE$**
Sonnblick	3106	503	XX	40499	24549	94555	9x301	XX	46429	20542	24055	2x801	02559
Zugspitze	2962	416	57	028x5	41227	07052	12303	XX	17038	19129	06354	1x810	03514
Zirbitzkogel	2397	506	52	03824	53628	01052	7x303	52	03834	20528	61654	1x026	-
Schneekoppe	1602	428						07	05795	53525	36205	84304	-
Feuerkogel	1577	862											
Feldberg Sch.	1493	427	24	52934	38226	xxx05	73207	8X	02519	33x28	17712	2x301	09127
Schöckl	1446	511											
Panzer	1214	519											
Fichtelberg	1213	419						51	05535	28325	18524	95323	00129
Hornisgrinde	1166	561	8X	02857	18187	82605	8x300	97	81855	18282	82406	8x801	07104
Brocken	1141	418	57	05724	xxx28	xxx05	9x401						
Wasserkuppe	923	423						14	03842	20528	28308	77603	-
Inselsberg	915	445	52	03825	57828	XX405	9x307						
Kahler Asten	840	417						54	84845	48386	11006	9x401	02440
Feldberg/Ts.	801	424											
Kalmit	673	397											

Stationen	Heute 2 Uhr $C_L C_M C_H$	wwVhNh	DDFWN	PPPTT	UC_Happ	Heute 8 Uhr $C_L C_M C_H$	wwVhNh	DDFWN	PPPTT	UC_Happ	RR $\frac{T_xT_n}{SV_{sp}}$E
mburg-Fu.	01	08498	16128	13408	2x204	1X	40249	22349	15502	2x308	01050
nsburg/Fgh.						51	11495	03256	11304	30204	20010
el	07	05445	11025	13035	9x303	XX	22455	46129	11011	7x225	02080
nemünde o	01	05598	16228	14409	9x308	07	05698	16328	14308	0x302	02150
kona o	3X	05552	42125	13306	7x406	57	05654	00027	14106	95304	00150
sterland	57	05574	21106	13628	2x503	53	05550	02008	14606	90314	02060
lgoland o	09	05690	02203	02509	98303	01	05594	32206	15106	26305	02150
rkum o	07	05602	28428	12311	02302	00	05690	26404	16104	38x05	00150
emen	51	05517	28228	14010	2x304						
rdhorn	5X	08348	24128	15409	2x307	5X	44238	24352	15527	2x311	00070
etmold						5X	05756	24126	17508	xxxxx	00550
annover						50	05661	20101	16521	90202	00080
gdeburg	00	05790	00002	15605	91302	07	08453	00025	17205	36208	00030
ssen											
öln											
achen											
rier											
assel	10	05694	18304	15xxx	90404	XX	48120	02049	18402	2x407	00053
rankfurt/M.											
aarbrücken											
ürnberg	5X	05548	28128	15818	8x322	57	05654	02026	18207	8x205	02010
arienbad											
traßburg											
öblingen											
Friedrichshf.	51	03852	06128	15309	9x203	52	05547	00068	18308	8x409	02071
München						57	05753	02027	xxx08	8x412	xx081
Innsbruck											
Swinemünde o	50	05564	20227	11011	25406	54	05653	48203	15408	90305	00160
Stettin	05	05612	21103	13612	35524	00	05692	24143	15808	05307	02xx0
Mirow						04	05690	20203	16405	90207	00040
Berlin	00	05690	08126	15408	40227	00	05540	41224	17320	92407	00050
Schkeuditz	51	03774	18128	15410	8x203	57	47462	17225	17707	53408	00060
Erfurt	04	03521	12228	17408	87313	01	02897	22327	18108	5x206	00060
Dresden											
Plauen											
Prag	57	05679	24228	17604	8x401	57	45697	23227	18210	8x205	00070
Budweis	01	05598	04528	15709	78231	04	05604	46425	17606	30405	02060
Olmütz	09	05590	42128	17192	87402	07	05694	06128	17507	87304	02070
Passau											
Salzburg	04	05598	41228	16918	9x302	04	05793	00034	17520	82307	00030
Wien	54	04274	00028	45818	9x304						
Graz	57	05593	16128	19340	80200	57	02973	02027	20807	90404	-
Klagenfurt	51	23704	42155	24317	9x200	52	05565	00028	21125	9x401	27071
Rügenwalde o											
Danzig											
Königsberg											
Memel o											
Thorn											
Posen											
Grünberg/Schl.											
Breslau	02	05690	08128	15811	77403	07	05698	22128	17509	8x307	-
Gleiwitz											
Warschau											
Bialystok											
Litzmannstadt											
Lublin											
Krakau											
Lemberg											
Bergstationen:	**$C_L C_M C_H$**	**wwVhNh**	**DDFWN**	**PPPTT**	**UC_Happ**	**$C_L C_M C_H$**	**wwVhNh**	**DDFWN**	**PPPTT**	**UC_Happ**	**$P_2R_2T_nT_nE$**
Sonnblick	XX	46129	24683	93657	2x821	XX	46409	24459	-	-	-
Zugspitze	XX	77009	42279	06656	3x304	27	02996	12377	06455	82300	02569
Zirbitzkogel	XX	46009	18549	00654	0x703						
Schneekoppe	04	05696	20626	36626	60301						
Feuerkogel											
Feldberg Sch.											
Schöckl	56	02845	18526	58507	70703	57	02844	20326	57805	46302	00034
Panzer						57	05744	08528	18005	75309	00059
Fichtelberg	52	05536	28326	58605	70303						
Hornisgrinde											
Brocken											
Wasserkuppe	00	05690	20328	03005	87401	5X	05748	22428	41505	5x304	00054
Inselsberg	04	06893	20503	07007	83403	57	00254	20547	27906	8x407	00054
Kahler Asten	04	01790	20203	15405	95404	54	02792	22325	16406	88305	00050
Feldberg/Ts.											
Kalmit											

Berichtigungen

Sämtliche Karten des „Täglich
weiteres nach der von der Ze
gezeichnet. (Erlaß RLM., LB

Wetterlage von gestern: Montag, 26. März 1945

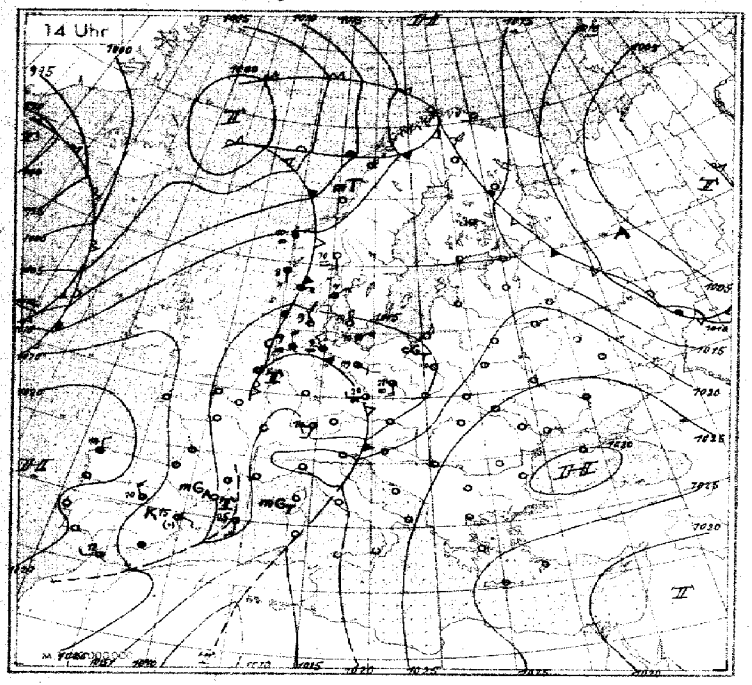

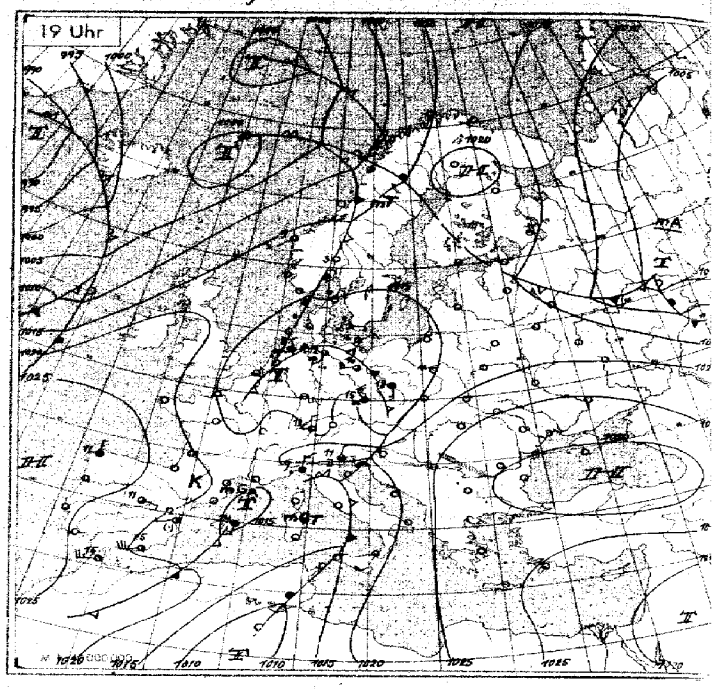

Wetterlage von heute nacht: Dienstag, den 27. März 1945

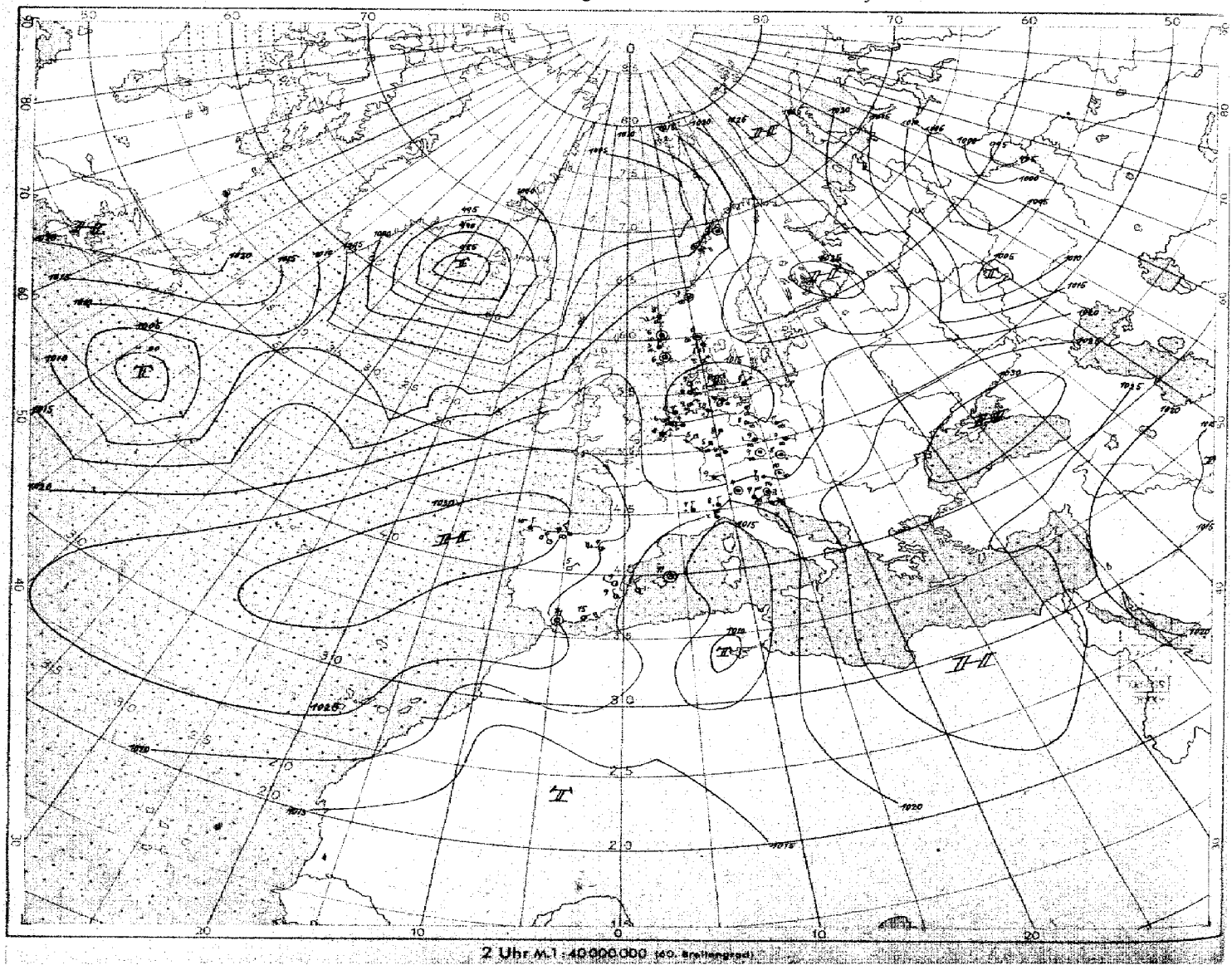

2 Uhr M.1:40 000 000 (40° Breitengrad)

Höhen-Aufstiege

1. Teil

heute

uu = Datum
GG = Uhrzeit (D.G.Z.)

Schlüssel: Kenngruppe: IIIGG HaHaExTtTt; QQQQEx s s s GG; QLLLL uu9GG — HaHaHaHrHr, HrHrHrHrzz
Hauptisobarenflächen: HaHaTaTaUa ...
Markante Punkte: PPTTU, PPTTU
Pseudopot. Temperatur: 9QQQQ QQQQQ QQQQQ IIIPP

	Ort Kennziffer Höhe	Banak? 797	Bodö 010 5 m	Drontheim 017	Bergen 022 36 m	Kristiansand 032 21 m	Kjeller 041 108 m	Hanstholm 153 29 m	Blaavhuk 184 15 m	Leeuwarden 010 2 m	Heider 291 52 m	Emden 154 2 m	Helgoland 465 40 m	Unterlüß 181 94 m	Swinemünde 455 10 m	Hast? 266 2 m	Windau?	Memmingen? 446	Mittenhagen?	Heiligko? 849	Nürburg 041 620 m	Essen 437 85 m	Erfurt 446 313 m	Berlin 440 57 m	Brandenburg-Briest 288	Krakau 551 316 m		Rosenfeld? 062	Freiburg 580	Reichenbach 595	Pfaffenhofen 414	Pilsen 566 366 m	Wien 501 157 m	Klagenfurt 502 444 m	
	uuGG	27 05	27 06	27 05	27 06	27 06	27 06	27 05	27 06	27 05	27 06	27 05		27 06	27 06		27 06	27 06	27 05	27 06					27 08			27 06	27 06		27 05	27 07	27 05	27 05	
UUTT	41	-	-	-	-	-	-	-	-	-	-	-		-	-		-	-	-	-					-			-	-		-	-	-	-	
UUTT	96	-	-	-	-	-	-	-	-55	-	-	-		-	-		-	-	-	-					-67			-	-		-	-	-	-	
UUTT	225	-66	-	-66	-64	-63	-63	-62	-61	-	-55	-56		-57	-55		-62	-	-53	-					-66			-	-56		-62	-59	-60	-60	
UUTT	300	-50	-	-51	-50	-60	-51	-49	-50	-50	-55	-53		-52	-52		-50	-55	-48	-50					-50			-53	-50		-49	-47	-48	-46	
UUTT	400	^{9}-35	-36	-36	-35	-35	-34	^{4}-35	^{5}-36	^{3}-34	-37	-34		-39	-38		-36	-38	-34	^{7}-36					-36			-37	^{4}-36		-33	-30	-32	-30	
UUTT	500	^{9}34-24	^{3}35-23	^{8}37-23	^{2}33-28	-24	^{6}32-24	^{4}33-24	^{5}35-24	^{3}36-21	-25	^{8}-23		-26	^{3}32-25		^{2}32-23	^{5}29-26	^{9}36-22	32-24					^{4}36-40			^{2}32-24	^{6}34-23		^{8}41-20	^{5}42-27	-20	^{9}43-18	
UUTT	600	^{6}30-16	^{8}28-15	^{8}32-14	^{5}30-13	^{3}29-14	^{4}27-15	^{2}39-13	^{7}32-14	^{2}34-11	-15	^{8}-15		-15	^{2}30-14		30-13	^{6}26-17	^{0}36-12	^{4}28-15					^{6}32-15			^{4}30-12	^{7}32-14		^{9}38-11	^{7}40-8	-10	^{9}41-9	
UUTT	700	^{9}29-7	^{7}27-8	^{9}29-7	25-5	-7	^{4}35-8	^{2}24-6	^{8}31-6	^{3}28-6	-7	-8		-7	^{4}-6		-3	^{8}29-7	^{9}32-5	^{4}-8					^{8}32-5			^{7}30-6	^{0}32-6		^{0}33-6	^{8}37-3	+1	^{6}36-3	
UUTT	800	^{9}26-2	^{7}32-3	^{9}25-2	^{3}22+0	^{3}23+1	^{4}24+0	^{0}21+0	^{9}31-0	^{6}28+1	^{6}27+1	^{9}+0		^{0}-2	^{6}27+1		^{2}23+2	^{9}25-2	^{7}30+2	^{3}26-2					^{0}42+9			^{7}30+1	^{0}30-1		^{7}31+1	37+3	+8	^{7}27-0	
UUTT	900	^{9}25+3	^{8}23+3	^{8}25+3	^{9}25+4	^{7}24+5	^{7}25+5	^{6}24+5	^{8}34+8	^{5}27+8	^{8}30+7	^{5}+9		^{8}+6	30+9		^{4}23+8	^{9}29+6	^{7}28+10	^{6}23-7					^{9}35+8			^{5}28+7	^{9}27+5		^{6}29+7	^{0}42+10	+11	^{7}27+6	
OO	950	22	20	-	23	-	29	22	35	25	-	-		-	27		-	29	29	20					24			30	24		29	35	-	24	
OOTtTt	Boden	9-2	14+0	10+0	20+4	16+4	7-2	17+4	19+5	16+4	19+5	+6		+6	22+7		15+3	24+8	18+5	16+4					18+5			20+6	24+5		29+7	25+6	25+5	23+4	
HHH	41	-	-	-	-	-	-	-	-	-	-	-		-	-		-	-	-	-					-			-	-		-	-	-	-	
HHH	96	-	-	-	(1591)	(1594)	-	-	1601	-	-	(1606)		(1588)	(1593)		-	-	-	-					1607			-	-		-	-	-	-	
HHH	225	1062	-	1067	1072	1071	1069	1071	1070	-	1067	1072		1064	1066		1075	-	1079	(1066)					1078			(1070)	1074		1078	1085	1087	1089	
HHH	300	884	(886)	891	894	892	891	892	890	896	889	892		884	885		896	881	895	886					896			889	894		899	903	907	901	
HHH	400	694	695	700	703	702	701	701	699	705	701	702		696	656		706	694	704	696					706			701	704		707	708	714	714	
HHH	500	537	539	543	547	546	545	545	544	547	546	545		542	546		550	540	547	541					548			546	547		549	551	556	556	
HHH	600	404	406	410	413	412	412	411	411	413	413	412		409	413		416	408	413	409					414			413	413		414	416	420	418	
HHH	700	289	290	293	296	296	296	295	294	296	297	296		293	296		299	293	295	293					297			296	297		297	297	301	310	
HHH	800	186	188	190	192	192	193	191	191	192	193	193		191	192		194	189	191	190					183			191	193		194	193	195	195	
HHH	900	93	96	98	99	99	100	98	97	98	99	98		97	98		100	96	97	96					97			98	100		100	98	99	102	
HHH	1000	9.3	11.3	13.8	14.4	13.7	15.2	12.2	11.1	12.1	14.3	13.0		12.1	11.8		14.7	11.0	11.1	11.2					12.5			12.7	14.9		14.1	12.3	12.7	17.0	
HrHr	41/96	-	-	-	-	-	-	-	-	-	-	-		-	-		-	-	-	-					-			-	-		-	-	-	-	
HrHr	96/225	-	-	-	(518)	(523)	-	-	531	-	-	534		524	(527)		-	-	-	-					530			-	-		-	-	-	-	
HrHr	225/500	525	-	524	526	525	524	525	526	-	522	527		522	520		525	-	532	(526)					530			(524)	527		529	534	531	534	
HrHr	500/1000	528	528	530	532	532	530	533	532	535	531	532		530	534		535	529	536	530					536			534	532		536	538	543	537	
PPTTU Markante Punkte								-																											
				-				20611				-		-																					
					15601	-		22621			-	13551		14591																					
				-	17631	10591		23621	-		16561	18561		26561						24571															
			-	17621	18611	17581	-	39921	09581		27581	17571		28541						26561												-	-	-	
			34891	28481	20641	19591	20591	48774	16551		29571	42816		45815			-			45808					-			-				-	27541	23601	
		-	55683	36921	22631	22641	25611	35681	48561		31541	49581		48722			21421		-	66462					10551			24531	-		-	81631	47731	24591	
		45788	74568	64697	73645	54672	57674	77511	78921		37921	71581		75561	-		24571		17531	77548					18661			28541	20561		19661	49721	57621	36558	
		54700	76569	83519	73531	85042	77514	83025	67571	-	14811	82101		80520	14581		77003	-	19541	83091					23561			31531	24571		66590	65568	79081	78007	
		75569	86019	93051	82506	86091	87037	98111	75560	30501	77514	84101		90072	16581		94101	68588	52071	85081					28611			46781	35951		72650	78060	84071	86047	
		84069	95067	98051	92078	98091	95078	98101	75178	94115	93097	98071		97091	17571		97091	98099	92117	98051					98129			98119	46725		92087	93420	94141	94076	
		00583	01047	01015	01069	01040	00520	01099	01049	02050	02079	02079		00089	19571		02049	01099	01069	01041					01049			01060	95060		96059	98079	00107	96068	

Aufstiege mit Positionsangaben

Länge und Breite

uu = Datum
GG = Uhrzeit (D.G.Z.)

Flugzeugaufstiege

	Ort Kennziffer Höhe	Mailand 302 110 m	Venedig 312 10 m	Vicenza 732	Ferrara 796	52 N 05 E	Kopenhagen 187	54 N 06 E	49 N 07 E	48 N 07 E	heute: Lindenberg 425 122 m	heute: Hamburg 403	heute: München 444	gestern: Erfurt 446	gestern: Lindenberg 425 122 m	gestern: Hamburg 403	gestern: Pardubitz 028
	uuGG	26 17	26 16		26 15	26 14	26 17	26 15	27 03	27 05		27 06	27 07	26 20	26 19	26 17	26 19
UUTT	41	-	-		-	-	-58	-	-	-		-	-	-	-	-	-
UUTT	96	-	-		-	-	-58	-	-	-		-	-	-	-	-	-
UUTT	225	-58	-		-	-	-62	-60	-	-62		-	-	-	-	-	-
UUTT	300	-44	-		-	-53	-47	-48	-	-41		-	-	-	-	-	-
UUTT	400	-30	-		-	-37	-33	-32	-	-32		-	^{6}-36	-	-	-	-
UUTT	500	^{9}44-19	-19		-17	-23	^{3}35-21	-17	-19	-20		^{8}33-24	^{9}35-24	^{4}30-25	-	^{2}33-24	38
UUTT	600	^{8}28-10	-9		-9	-14	^{3}32-11	-9	-6	-10		^{4}32-14	^{4}34-13	^{5}29-14	-	^{4}31-13	40-9
UUTT	700	^{0}34-6	^{9}40-2		-7	-5	^{7}19-5	-1	-1	+0		^{6}29-6	^{4}30-8	^{4}28-7	-	^{7}30-4	34-3
UUTT	800	^{0}29-1	-+1		+8	+1	^{5}36+1	+7	+4	+4		^{7}27+0	^{3}28-1	^{8}33-0	^{6}36+4	^{7}31+2	^{3}28+6
UUTT	900	^{0}28+4	^{6}27+8		+6	+9	^{7}33+10	+14	+10	+8		^{6}28+8	^{9}27+6	^{9}28+7	^{6}37+11	^{6}30+9	^{8}34+12
OO	950	27	28		-	-	33	-	-	-		28	28	25	33	39	35
OOTtTt	Boden	27+8	30+8		+10	35	31+9	28	-	-		27+7	28+6	27+3	33+7	31+9	35+6
HHH	41	-	-		-	-	2127	-	-	-		-	-	-	-	-	-
HHH	96	-	-		-	-	1603	-	-	-		-	-	-	-	-	-
HHH	225	1090	-		-	-	1077	1090	-	1084		-	-	-	-	-	-
HHH	300	906	-		-	884	897	909	-	863		-	-	-	-	-	-
HHH	400	711	-		-	698	704	717	-	713		-	700	(699)	-	-	-
HHH	500	552	555		558	543	547	558	558	555		545	545	544	-	545	(555)
HHH	600	416	420		421	410	412	422	422	420		412	412	411	-	411	417
HHH	700	298	301		302	293	295	303	302	301		295	295	295	-	294	299
HHH	800	194	197		196	190	191	197	196	196		191	192	192	192	190	194
HHH	900	100	103		102	97	96	101	91	101		97	98	98	97	96	99
HHH	1000	16.2	16.8		24.0	16.7	10.0	15.1	24.1	15.1		12.0	12.8	12.3	9.7	9.2	11.1
HrHr	41/96	-	-		-	-	524	-	-	-		-	-	-	-	-	-
HrHr	96/225	-	-		-	-	526	-	-	-		-	-	-	-	-	-
HrHr	225/500	538	-		-	-	530	532	-	529		-	-	-	-	-	-
HrHr	500/1000	535	538		538	533	537	545	544	540		533	532	532	-	535	(542)
PPTTU Markante Punkte		-	-		-	-	-	-	-	-		-	-	-	-	-	-
		-	-		-	-	-	-	-	-		-	-	-	-	-	-
		-	-		-	-	-	-	-	-		-	-	-	-	-	-
		-	-		-	-	-	-	-	-		-	-	-	-	49757	-
		-	-		-	-	13591	-	-	-		49758	-	-	-	54637	-
		-	44761		33881	-	34581	-	-	-		58647	-	44834	-	71544	52674
		-	46791		49691	24541	85601	-	-	-		59656	43838	57674	-	76545	56636
		39601	65568		58591	28561	46581	-	-	-		68576	45819	66607	-	77547	63598
		35881	79001		82011	54691	42581	-	-	-		75524	63610	72556	83096	83027	72095
		63587	86065		92461	91101	13571	27031	47031	13671		77527	74579	77560	88116	95114	85095
		84080	94077		94961	93101	48571	26551	96131	35871		95106	94077	97125	94116	94106	93135
		00070	01147		02136	01247	01137	98185	99868	00126		02070	96889	98726	00156	01157	99185

Klartexte:

Pardubitz: 26.3.17h: [illegible] -4.0 [illegible]

München, 26.3.17h: Geschickt ... -5.0, [illegible]

Lindenberg, 26.3.19h: Drachenaufstieg ... abnehmend ... Ci ... Sicht ... abn. auf 3 km.

Hamburg: 27.3.06h: ... Obergr. 0.2 ... als 4.0 ... [illegible]

München 27.3.07h: ... Boden ... 7.8 ... [illegible] aufgelockert.

Karten vom Frühtermin

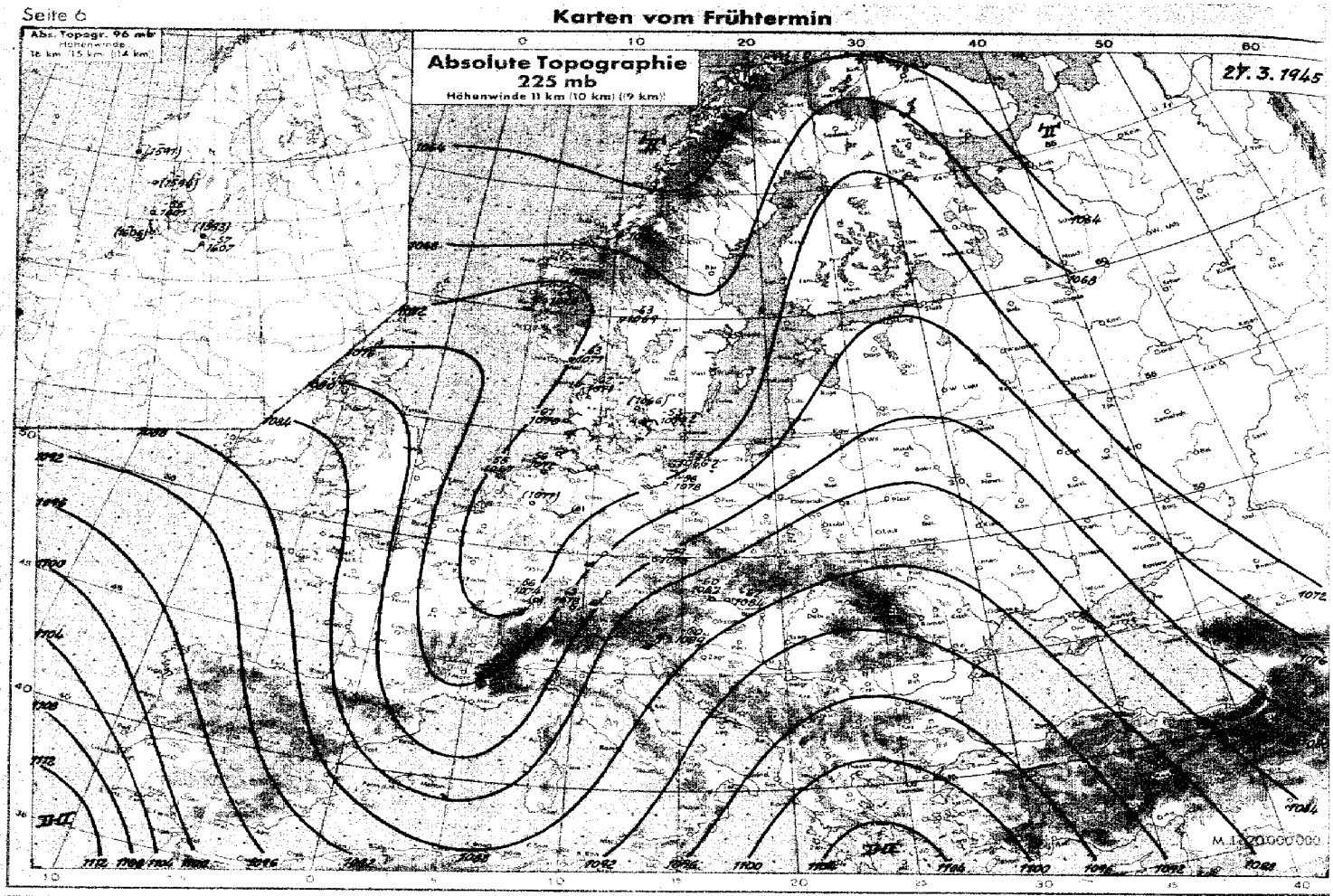

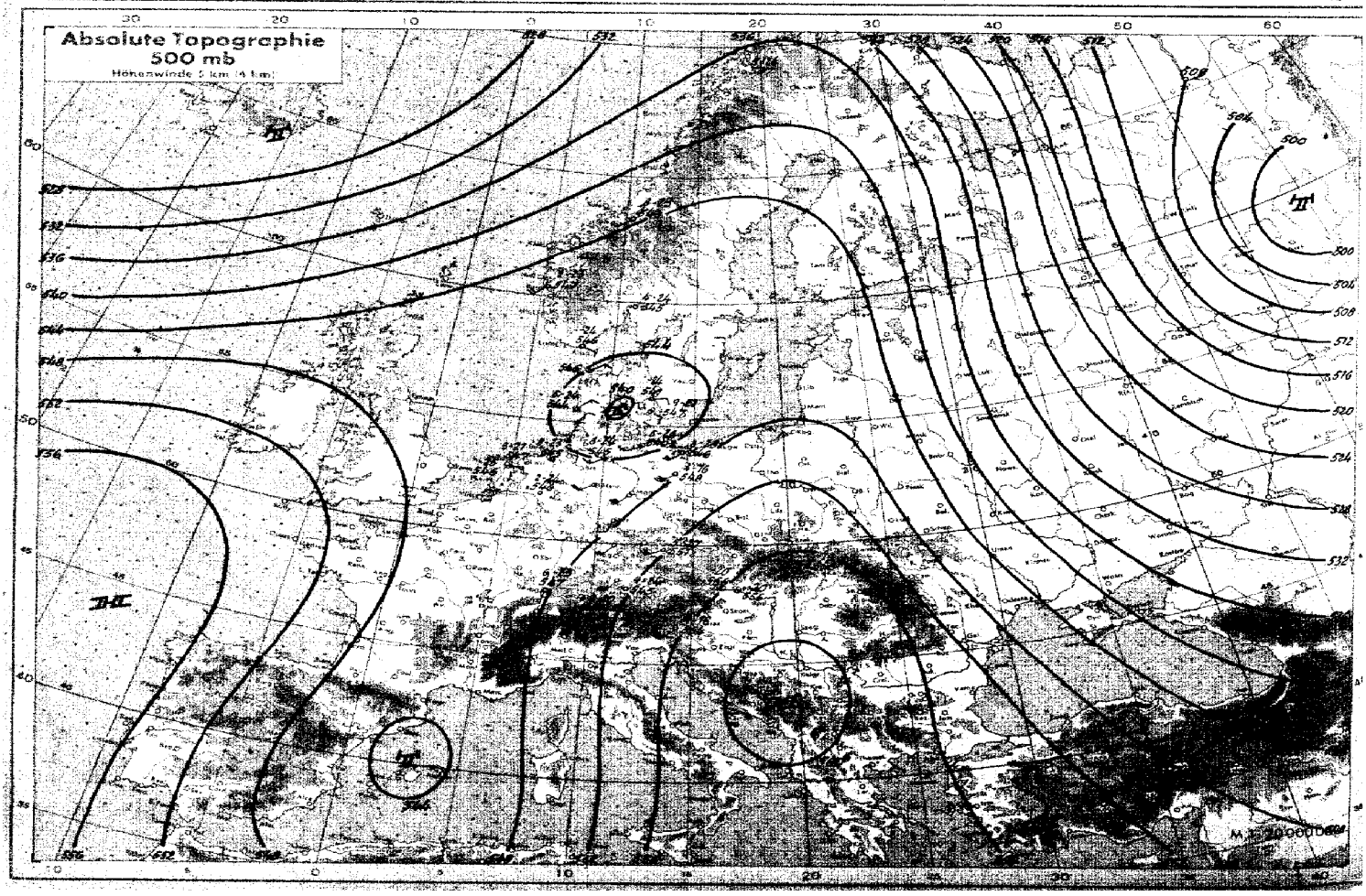

Karten vom Frühtermin

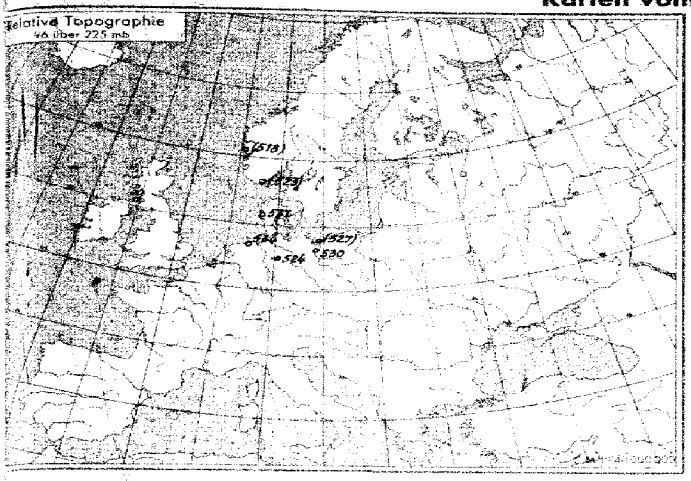

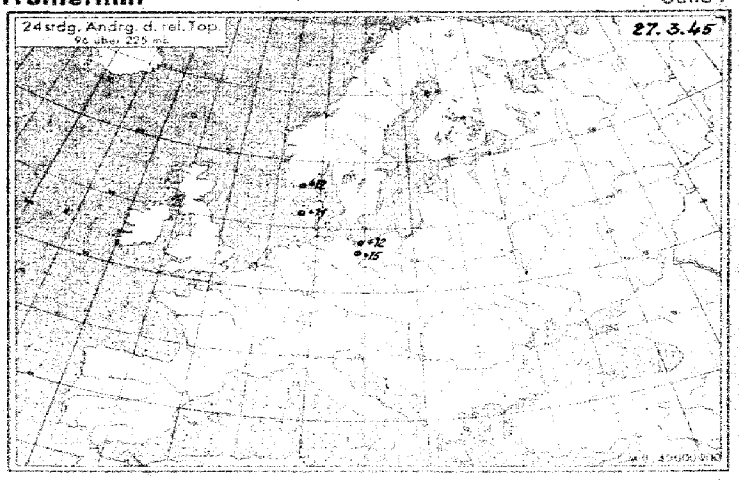

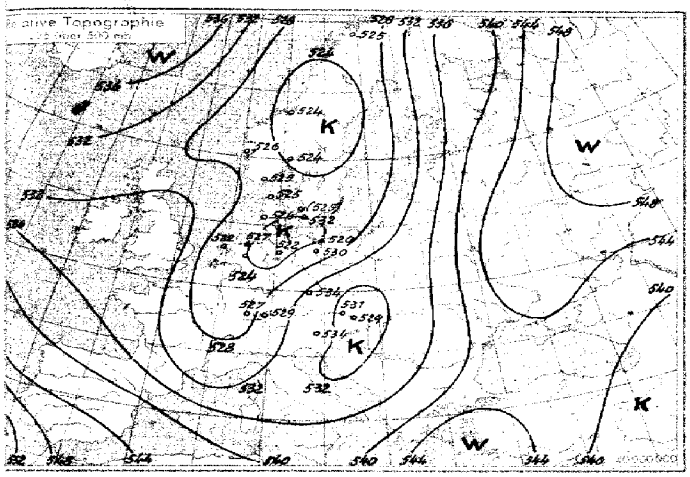

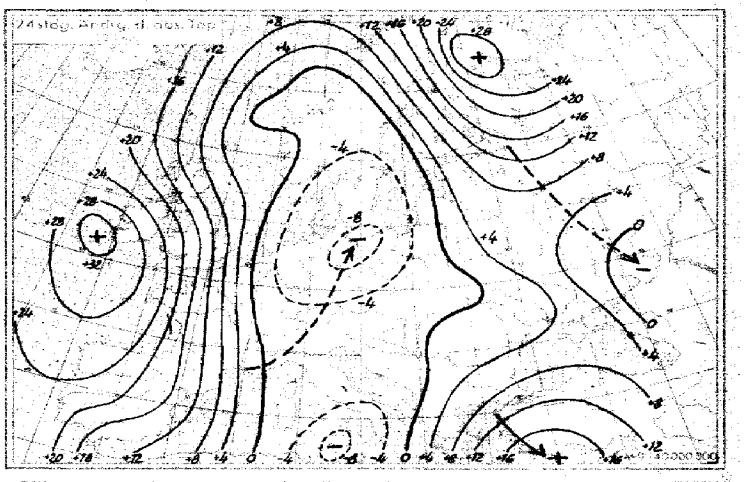

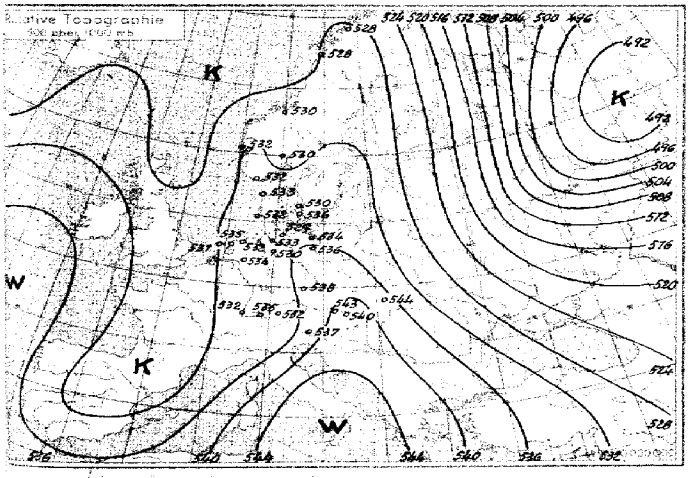

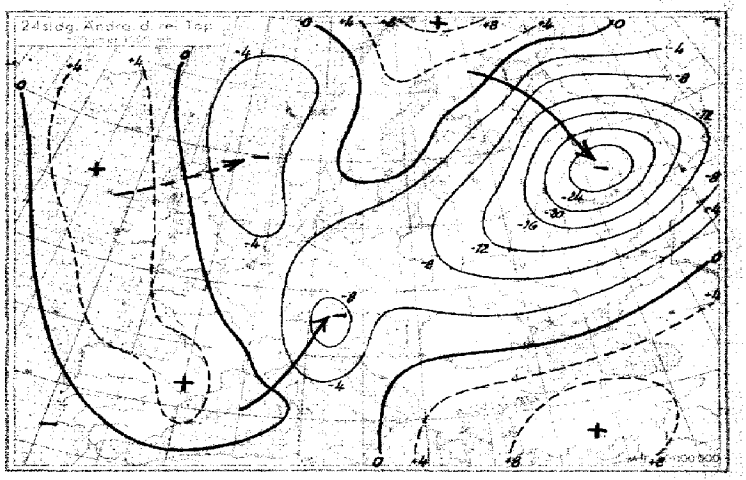

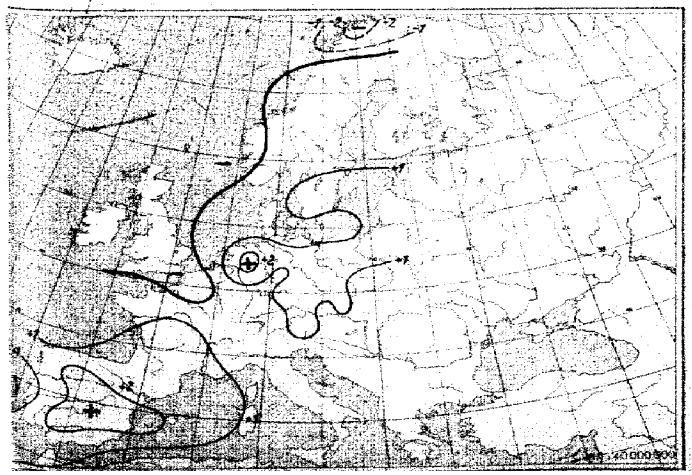

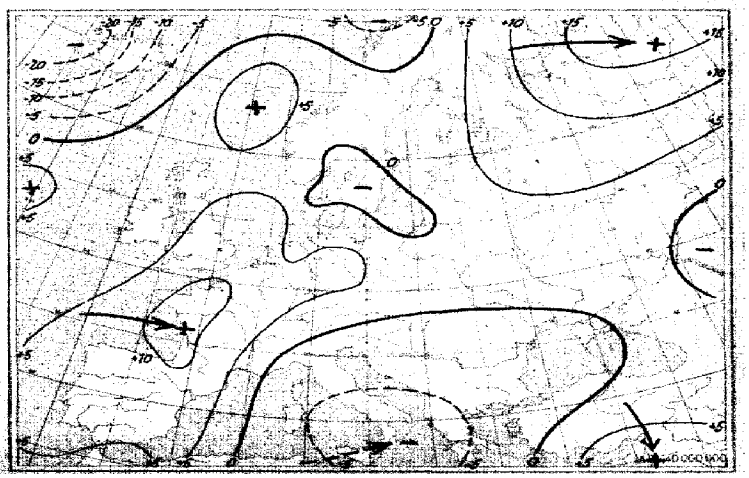

Nr. 86

Höhen-Aufstiege

2. Teil

Dienstag, den *27. März* 1945

Seite 8

Vortag

yy = Datum
G1G1 = Uhrzeit (D.G.Z.)

Oberer Teil: OOTT (U) = Relative Feuchte in 10%, darunter Pseudopot. Temperatur in °C und wahre Temp. (°C) an den Hauptisobarenflächen.
Mittlerer Teil: H8H8H8 = Höhen der Hauptisobarenflächen in dyn. Dekametern. HrHrHr = Abstand zwischen 500 u. 1000, 225 u. 500, 96 u. 225, 41 u. 96 mb-Fläche.
Unterer Teil: P1P1TTU1 = Druck, Temperatur und Feuchte an den markanten Punkten.
Klammern zeigen an, daß der Wert durch Verlängerung der Zustandskurve ergänzt ist.

	Ort / Kennziffer Höhe	Bardufoss 739	Bodø 010 5 m	Bergen 022 35 m	Kjeller 041 186 m	Hanstholm 183 29 m	Rotterdam 256	Leeuwarden 010 2 m	Helder 291 52 m	Emden 154 2 m	Unterlüß 181 94 m	Swinemünde 456 10 m	Nest 284 2 m	Pillau 310	Nürnberg 041 420 m	Siegen 000	Essen 437 86 m	Erfurt 466 313 m	Brandenburg 105	Pilsen 666	Keckau 551 216 m	Roezfeld 061	Freiburg 380	Reichenbach 895	München 444 526 m	Wien 503 157 m	Klagenfurt 302 464 m	Budapest 341 472 m	Mailand 302 110 m	Venedig 372 10 m	Vicenza 782
	yyG1G1	2617		2617	2616	2616	2617	2617		2616		2616		2616				2617	2617	2617	–	2617					2617				
OOTT	41	-		-	-47	-	-	-		-		-		-				-	-	-		-					-				
OOTT	96	-		-53	-67	-	-	-		-		-		-				-58	-56	-		-					-				
OOTT	225	-64		-61	-69	-	-52	-54		-65		-60		-59				-57	-68	-60		-51					-64				
OOTT	300	-51		-49	-50	-	-54	6 -44		-52		-41		2 -46				-49	-48	-46		-51					-47				
OOTT	400	-55		7 -32	-34	-40	-39	6 -34		-34		-35		3 -31				4 -35	-33	-38		-35					-30				
OOTT	500	5 35-24		0 38-12	2 30-22	-47	7 33-14	9 27-21		5 34-23		-21		3 31-19				5 35-22	6 37-21	5 38-20		4 35-22					8 44-17				
OOTT	600	6 29-16		8 35-12	2 29-14	-18	8 30-15	6 29-16		7 31-17		-17		4 34-9				9 31-14	6 35-12	7 -12		7 33-13					8 44-7				
OOTT	700	8 28-7		-5	3 25-6	-11	9 32-6	26-6		-7		-4		4 33-1				0 33-6	8 34-4	6 -3		8 33-4					8 48-1				
OOTT	800	7 27+0		9 25-3	4 26+7	-4	0 31+0	5 28+2		7 27+0		+3		4 33+6				0 28+0	7 33+4	5 33+5		9 33+3					8 33+2				
OOTT	900	7 16+0		24+14	7 27+6	+3	0 35+8	5 28+9		+8		+11		5 31+11				5 25+6	6 33+11	4 32+12		9 33+9					6 33+11				
OO	950	10		23	28	-	37	29		-		-		-				26	34	35		33					33				
OOT1T1	Boden	7-4		24+6	15+8	22+5	33+11	26+7		28+9		23+6		+7				27+5	34+8	38+7		38+11					31+0				
H8H8H8	41	-		(2148)	2104	-	-	-		-		-		-				-	(2144)	-		-					-				
H8H8H8	96	-		1605	1591	-	-	-		(1578)		(1598)		(1606)				1599	1612	-		(1622)					-				
H8H8H8	225	1064		1075	1072	-	1064	1072		1063		1077		1089				1073	1081	1085		1076					1090				
H8H8H8	300	886		895	899	-	883	905		885		897		907				893	899	902		893					911				
H8H8H8	400	696		704	703	689	696	708		695		706		722				712	706	709		703					717				
H8H8H8	500	540		546	546	536	541	544		538		548		554				545	549	551		547					557				
H8H8H8	600	407		412	413	406	408	410		412		413		418				412	414	416		415					421				
H8H8H8	700	291		294	296	291	292	294		293		296		298				295	297	298		296					302				
H8H8H8	800	188		191	192	189	188	190		190		191		194				191	192	193		201					197				
H8H8H8	900	95		98	99	97	94	96		96		96		99				98	97	98		97					112				
H8H8H8	1000	12.9		13.4	13.5	12.4	7.8	9.7		10.6		9.5		14.0				11.9	9.9	11.3		9.8					14.5				
HrHr	41/96	-		543	523	-	-	-		-		-		-				-	(532)	-		-					-				
HrHr	96/225	-		530	518	-	-	-		(516)		(521)		(517)				528	531	-		(546)					-				
HrHr	225/500	524		529	527	-	523	529		525		529		535				526	533	532		529					533				
HrHr	500/1000	527		535	533	524	533	534		528		539		540				533	539	540		537					543				
P1P1TTU1	Markante Punkte	-		-	-	-	-	-		-		12601		-				10581	-	-		-					-				
		-		-	-	-	-	-		-		16601		-				17561	-	-		-					-				
		-		-	-	-	-	-		-		19621		-				24581	-	-		-					-				
		-		-	-	-	-	-		11501		42741		-				34921	-	-		-					-				
		-		07501	-	-	-	-		16641		48741		-				37981	-	-		-					-				
		-		17551	-	-	-	-		21621		55641		-				51745	07561	-		-					-				
		11631		22641	04991	33501	-	-		26601		63581		-				55696	23561	-		-					-				
		19681		68656	16991	37951	-	-		56698		65571		18641				69560	69548	78641		-					20641				
		84011		76531	21671	65641	20551	27521		76511		93191		68511				74550	73537	68511		45501					66550				
		93578		79546	94108	92597	33507	85056		96121		96141		83084				81017	86086	83084		20531					93010				
		99008		95055	98069	99027	93100	35125		99102		97742		85076				92085	99186	85376		27521					75009				
		04528		00040	99839	01098	01139	01118		01109		01098		01195				98136	01175	01175		00167					59163				

Höhenwinde

yy = Datum
G2G2 = Uhrzeit (D.G.Z.)
Pi = Art der Messung C = Wolkenart Ep = Durchführung der Messung HgHg = Gipfelhöhe PiPi = Art der Messung
HpHp = Mittlere Höhe über NN
DpDp = Windrichtung (N = 36)
Vp = Windgeschwindigkeit in Stufen für je 10 km/h

HpHp DpDp vp	Bardufoss 739	Bardufoss 739	Bodø 010	Bodø 010	Drontheim 017	Drontheim 017	Bergen 022	Bergen 022	Kopenhagen 181	Kristiansand 032	Kristiansand 032	Helsingør 519	Kjeller 041	Kjeller 041	Kopenhagen 181	Hanstholm 183	Hanstholm 183	Blaavandshuk 184	Blaavandshuk 184	Leeuwarden 010	Leeuwarden 010	Helder 291	Emden 154	Travemünde 130	Emden 154	Emden 154	Wunstorf 176	Wunstorf 176	Unterlüß 181	Unterlüß 181	Wesendorf 188	Karlshagen 285	Karlshagen 285	Hamburg 403
yyG2G2	2617	2705	2705		2705	2617	2705	2617	2705	2617	2705	2705	2616	2704	2617	2616	2705	2614	2705	2705	2617	2704	2705	2614	2613	2616	2705		2706					
Pi C Ep HgHg oder PiPi	44	44			77	20210	77	77	88	21265	77	77	44	44	-	44	88	28283	44	44	44	88	77	25542	-	77	-		77					
27 km																																		
21 ..													19.4 34 50													12.8 17 30								
16 ..													16.0 32 30		36 20	11.5 17 20									11.0 14 50	11.0 15 30								
13 ..													28 30		22 20	9.0 17 20							11.0 09 40		9.3 17 60	9.0 17 40								
11 ..					23 30			10.5 18 50	10.0 07 20				29 05		14 20	9.0 14 20	04 20		05 20				9.0 07 30		8.3 12 30	7.3 15 20			23 70					
9 ..					23 50	30 05	21 40	18 50	05 50	6.3 17 20		8.9 06 50	06 70		15 20	7.0 15 30	05 30		06 40				9.8 07 20		7.0 18 20	6.3 17 70			24 50					
7 ..					23 50	26 10	22 40	20 40	08 20	5.3 13 20		06 40	09 20		12 20	5.5 14 20	08 30	7.2 13 50	06 30			08 30	6.8 36 08	3.9 34 20	5.5 20 20	5.3 23 70	23 40		24 40					
5.3 ..					23 50	25 10	22 40	21 30	12 10	4.0 16 10	6.1 12 05	09 20	29 10	6.5 15 05	12 20	4.0 14 10	06 20	13 20	05 30			4.0 07 20	31 05	3.0 35 10	4.3 16 10	4.0 24 20	24 40		24 40					
4 ..					23 50	23 30	21 30	21 40	10 20	3.5 17 10	09 05	09 05	01 70	3.8 11 05	12 25	3.3 12 30	05 10	11 20	04 30		19 10	3.0 07 10	35 20	2.0 36 20	3.8 14 20	3.3 20 26	25 30		23 30					
3 ..					23 60	20 20	21 30	21 60	08 20	2.5 05 10	03 10	10 05	32 05	17 30	14 20	2.8 08 20	04 20	07 30	04 30	36 10	08 10	2.3 03 10	33 10	1.5 01 10	04 20	2.6 09 10	26 30		25 30					
2 ..	1.9 31 60	26 70	25 40		23 30	21 10	21 30	20 40	11 10	03 10	04 20	11 05	16 10	18 20	11 20	06 20	05 10	06 20	03 20	07 20	07 10	1.8 35 10	33 10	1.4 05 10	03 20	01 10	26 30		26 40					
1.3 ..	29 40	23 40	22 30		22 10	22 05	21 10	20 30	12 20	09 06	05 20	11 05	23 10	18 20	09 20	05 10	05 10	05 20	04 20	36 10	05 05	01 10	33 20	4.2 04 10	02 20	34 10	26 30		26 40					
0.8 ..	23 20	23 60	21 20		20 10	21 05	22 05	20 30	18 20	07 10	03 30	12 10	22 10	17 10	09 10	05 10	05 10	07 16	04 20	34 10	02 05	04 16	33 10	06 10	01 10	34 10	25 40		26 40					
0.3 ..	15 10	-	20 10		15 05	C	28 05	20 20	18 20	06 05	04 20	12 10	12 20	04 10	08 20	07 10	05 20	10 10	04 20	33 10	01 10	03 10	33 10	06 05	36 10	34 20	21 44		27 30					

HpHp DpDp vp	Hamburg 403	Warnemünde 406	Hamburg 403	Westerland 461	Helgoland 465	Jürgenfelde 300	Brüsterort 305	Brüsterort 305	Pillau 310	Heiligenbeil 312	Gerdauen 319	Gerdauen 319	Danzig 405	Königsberg 422	Gotenhafen 550	Gotenhafen 550	Roezfeld 061	Roezfeld 061	Lippspringe 080	Marburg 047	Münster 067	Kassel 351	Gießen 363	Gießen 363	Köln 436	Essen 437	Dortmund 438	Siegen 020	Staaken 237	Sorau 230	Guben 251	Stargard 249	Stargard 249	Bad Saarow 254
yyG2G2	2617		2705	2706	2910				2616								2617	2614	2613															
Pi C Ep HgHg oder PiPi	85130			80210	46660				44								99	25430	26522															
27 km																																		
21 ..																																		
16 ..	17.6 12 30				15.0 34 05																													
13 ..	11.0 12 30				33 05				29 40																									
11 ..	4.6 09 40		10.4 24 50	06 30	07 10				28 40								13.0 16 30																	
9 ..	7.0 16 20	8.5 27 30	24 40	06 30	05 40				23 50								11.0 16 30																	
7 ..	5.3 15 30	26 30	14 30	06 30	03 20				24 40								9.0 13 30																	
5.3 ..	4.4 12 30	26 30	24 30	03 20	02 10				21 30								7.0 11 30																	
4 ..	3.9 26 05	26 30	28 10	02 10	01 10				19 30								5.3 16 40																	
3 ..	25 20	25 30	27 20	02 10	35 10				20 30								4.0 20 30																	
2 ..	26 30	26 30	28 20	02 10	01 10				21 20								3.0 22 10	2.8 22 20																
1.3 ..	-	26 20	-	02 05	02 10				19 20								2.0 24 10	2.0 19 20	1.9 33 20															
0.8 ..	20 05	25 30	26 30	02 05	34 10				17 20								1.3 23 30	1.3 20 10	1.3 23 40															
0.3 ..	-	26 30	-	02 05	[illegible]				[illegible]								[illegible]	[illegible]	[illegible]															

werden ab 1.1.1940 bis auf
gruppe verbreiteten Analyse
/39 vom 21.12.1939).

Wetterlage von heute morgen: Dienstag, den 27. März 1945

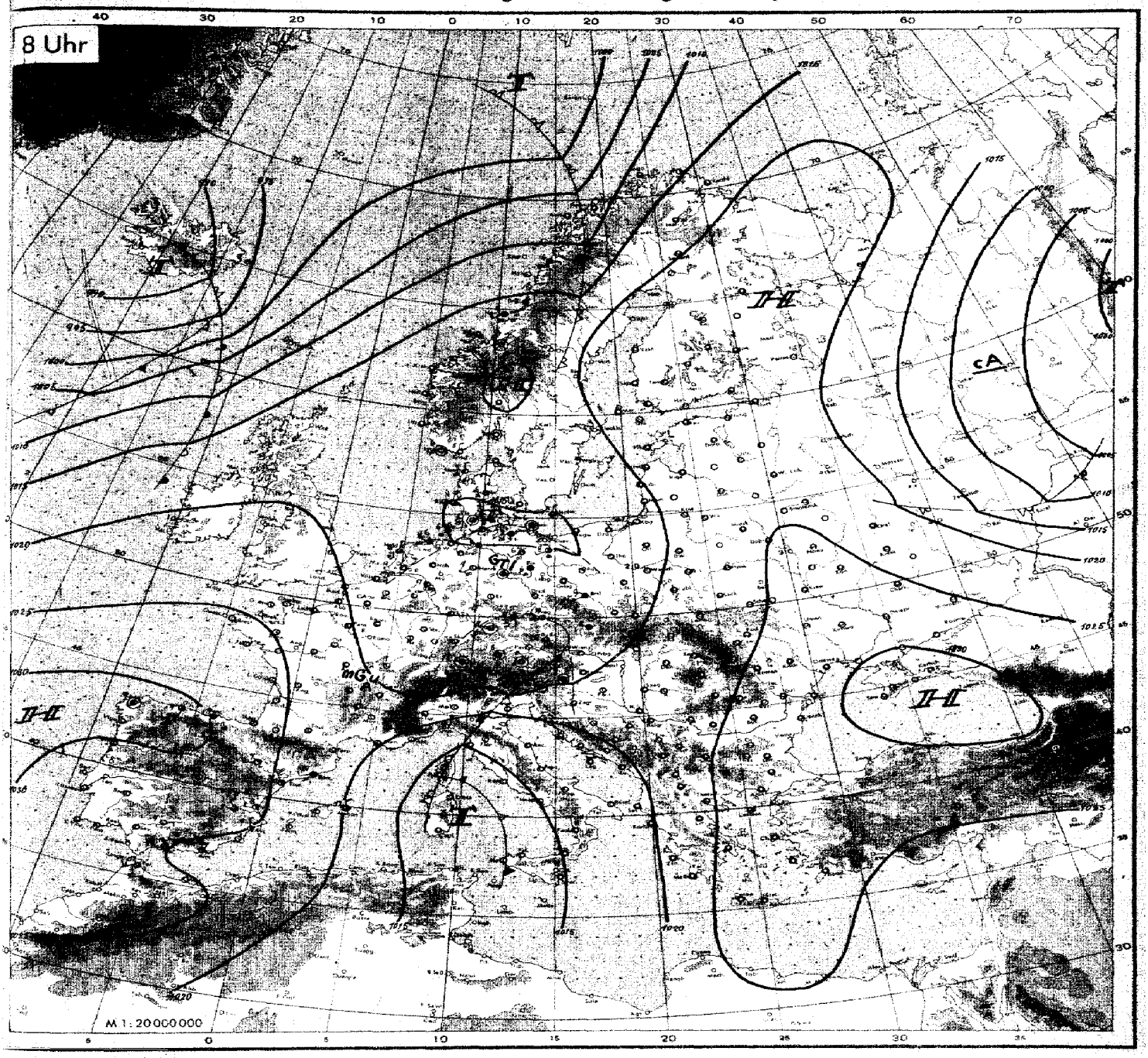

Wetterübersicht Dienstag den 27. März 1945

In mittleren Breiten hält die langsame Ostverlagerung der Druckgebiete an. Das bisher über Mittel- und Südosteuropa gelegene Hochdruckgebiet hat nunmehr das Schwarze Meer erreicht, dort hat sich das Kaltlufthoch auf der Rückseite des nordrussischen, jenseits zum Ural gewanderten Tiefs als Keil, der nach der Barentssee gerichtet ist, angegliedert. Die von Westen mit einem Trog in der Höhe herankommenden kälteren Luftmassen haben den mitteleuropäischen Raum erreicht, wobei sich über den Dänischen Inseln ein Höhentief entwickelt hat. Über Mitteleuropa ist das Witterungsgepräge dementsprechend zyklonal geworden. Das gestern über dem Inneren der Biskayasee gelegene Höhentief hat sich nach dem westlichen Mittelmeer verlagert. Auf seiner Vorderseite wurde die Warmluftzunge der relativen Topographie 500 über 1000 mb gegen gestern ostwärts verlagert. Auch die anhaltenden Niederschläge in Oberitalien bestätigen diesen Vorgang. Mit der Verlagerung des Kaltluftgebietes nach Osten fand eine weitere Verschärfung der Temperaturgegensätze im Alpengebiet statt, sodaß sich die Störungstätigkeit nur mehr abgeschwächt auch auf den Süden und Südosten des Reichsgebietes ausdehnt. Von Westen erfolgt, gekoppelt mit hochreichendem Druckanstieg, erneut Zustrom subtropischer Luftmassen. Die Auswirkung zeigt sich besonders in Spanien, wo der Druck in den letzten zwei Tagen um etwa 20 mb stieg, und eine weitgehende Aufheiterung eintrat. Auch in Mittel- und Südnorwegen ist dieser Einfluß in einer allgemeinen Bewölkungsabnahme erkennbar. Kräftiger Druckanstieg ist ebenfalls für den europäischen Nordraum kennzeichnend. Der Zustrom subtropischer Luftmassen steht in Zusammenhang mit einer vom Nordatlantik zum Nordmeer verlaufenden Südwestdrift, bei der Einzelheiten nicht belegt sind. Eingelagerte Störungen greifen schon auf Schottland und das nördliche Norwegen über.

Zentrale Wetterdienstgruppe

Ausland

Bodenstationen: Küstenorte o	Höhe m	JJJ	Gestern 14 Uhr CC	wwVhN	DDFWN	PPPTT	UC app	Gestern 19 Uhr CC	wwVhN	DDFWN	PPPTT	UC app	RR TT E
Ingsy o	4	005											
Tromso o	102	008	52	03864	47328	45150	6x802	52	03865	48328	43201	8x805	00049
Bodö o	17	010											
Nordöyan o	37	014											
Drontheim o	64	017											
Krakenes o	41	021	53	05656	20x27	15510	x1312	11	02685	30x26	49509	x1311	-
Utsira o	56	028	03	22884	48x21	45608	90305						
Lister o	9	030	07	02890	08424	16112	53304						
Färder o	9	036						07	01?K0	02202	15776	93402	00474
Aarhus o	47	180	00	07190	05102	14011	60804	04	02790	02344	43646	75422	00470
Kopenhagen o	1	181	02	01190	32422	42940	82805	00	05690	08504	42609	85403	00260
Skagen o	3	182	50	04114	04426	45707	11823	00	01790	02204	44946	82801	00270
Hanstholm o	46	183	02	01790	20402	15609	18805	02	05690	06404	44355	35801	-
Hammershus o	77	185	51	21945	04222	43608	90805	54	02702	04316	42306	86302	00210
Helder o	6	291	52	xxxxx	34228	42143	80502	57	22655	323?x	43201	8x106	-
De Bilt	12	293	57	22665	42109	42244	40702	29	05654	42429	42443	76401	-
Marland	119	302	50	62605	00065	21811	80202	5x	22568	04248	20709	70602	07452
Genua o	2	305											
Venedig o	10	312						07	22698	32168	20911	8x201	03264
S. Sebastián	258	350						8x	22865	28767	23309	6x407	02481
Gijón	13	351	07	15?75x	24486	[illegible]	71704	36	05764	26244	26713	83207	01252
Madrid	667	353	60	52656	30355	xxx40	66504	80	02845	68225	xxx44	60427	-
Sevilla	7	354	70	02254	32244	22346	50002	42	24955	48344	23346	73404	00490
Almeria o	65	355	34	02853	23344	24346	63903	81	02753	46345	45044	80402	-
Mahon	40	357	52	03153	46228	19425	51607	84	01953	22747	41915	73205	-
Barcelona o	42	358	52	03653	21022	42215	6x808	57	22855	52366	47942	80407	01491
Valencia o	18	359	84	40154	2822x	19445	63805	34	40754	20124	49812	73407	47481
La Coruña o	57	362	90	13355	32235	26644	72303	90	02753	32245	28344	80305	04274
Tetuan	85	028	84	01845	22215	21542	50123	80	01853	55523	23545	60408	02481
Funchal o	110	395											
Teneriffa o	37	400	40	11863	32442	25549	40302	80	01854	24314	24519	58502	02802
V. Cisneros	6	404											
Budapest	130	541											
Canea	63	737											
Bergstationen	**Höhe m**	**JJJ**	**CC**	**wwVhN**	**DDFWN**	**PPPTT**	**UC app**	**CC**	**wwVhN**	**DDFWN**	**PPPTT**	**UC app**	**RR TT E**
Fanaraken	2072	024											
Svandals Flona	1065	026	12	32879	42945	44205	73004						

Bodenstationen: Küstenorte o	Heute 2 Uhr CC	wwVhN	DDFWN	PPPTT	UC app	Heute 8 Uhr CC	wwVhN	DDFWN	PPPTT	UC app	RR TT E
Ingsy											
Tromso											
Bodö	5x	25888	48???	13526	6x301	5x	51866	20568	13026	8x5??	13051
Nordöyan						50	05778	20428	16906	8x304	01140
Drontheim	00	05690	00000	17003	8x305	04	05692	00002	18301	90304	00004
Krakenes	01	15610	20423	18428	x1301						
Utsira	xx	40109	32245	17103	9x303						
Lister	xx	01?x2	00021	16506	8x502	04	01390	00001	17006	80304	00080
Färder	02	40790	33300	16904	90303						
Aarhus	00	00790	02120	14528	79202	04	05590	32123	15206	80303	00450
Kopenhagen	07	05795	04328	43906	87302						
Skagen	00	00590	04100	15105	80300	00	00790	10400	15905	80304	00474
Hanstholm						00	05590	32209	15805	90303	-
Hammershus	50	03738	04318	43005	00302	27	02753	02210	14305	86403	00471
Helder	54	05561	02224	15406	90123	54	41553	32246	15226	93101	-
De Bilt	50	47223	00026	15107	77106	00	45109	42149	47626	02208	-
Marland	6x	64458	32168	20408	9x802						
Genua	02	52554	54468	18508	9x702						
Venedig	57	05564	02328	21109	9x902						
S. Sebastián						5x	01853	30513	39508	8x406	02411
Gijón						27	05762	4817x	31307	93405	97134
Madrid	00	00796	04210	26405	70127	00	04590	00000	29602	80211	00016
Sevilla	04	01890	32442	26412	69402	05	01890	xxx21	27907	90410	05080
Almeria	08	12856	26446	21915	50304	80	02854	08414	23714	50407	00480
Mahon	80	01753	00014	46211	93109	57	02754	33415	19112	70408	97???
Barcelona						57	04663	23128	25510	77405	97542
Valencia	57	04752	36224	26709	93383	54	04752	22414	25408	63313	00484
La Coruña	97	03746	32288	31010	9x405	97	03154	22xx8	31709	83393	13274
Tetuan						80	24854	22314	27012	80407	00111
Funchal											
Teneriffa						5x	02857	32227	15416	6x200	00180
V. Cisneros						70	01852	37612	4911x	70403	00470
Budapest											
Canea											
Bergstationen	**CC**	**wwVhN**	**DDFWN**	**PPPTT**	**UC app**	**CC**	**wwVhN**	**DDFWN**	**PPPTT**	**UC app**	**RR TT E**
Fanaraken											
Svandals Flona											

Wolkenzugmessungen

yy = Datum
GzGz = Uhrzeit (D.G.Z.)

HuHu = Höhe über NN
DpDp = Windrichtung (N = 36)
vp = Windgeschwindigkeit in Stufen für je 10 km/h

Ort																
yyGzGz																
HuHu																
DpDp vp																

Höhenwinde

yy = Datum
GzGz = Uhrzeit (D.G.Z.)

Pi = Art der Messung C = Wolkenart Ep = Durchführung der Messung HgHg = Gipfelhöhe PiPi = Art der Messung

HpHp = Mittlere Höhe über NN
DpDp = Windrichtung (N = 36)
vp = Windgeschwindigkeit in Stufen für je 10 km/h

Ort	Mark Friedland 295	Nest 2??	Nest 266	Swinemünde 455	Swinemünde 455	Magdeburg 408	Lindenberg 425	Brandenburg 265	Brandenburg 265	Brandenburg 265	Stolp 459	Mockau 630	Nordhausen 636	Erfurt 646	Erfurt 646	Tachenstochau 152	Breslau 411
yyGzGz				27 05	26 16	27 10	26 14	26 17	26 12	27 05				26 17	27 11		
Pi C Ep HgHg oder PiPi				88	88	21242	11420	96380	21278	-				44	25569		
HpHp DpDp vp 27 km																	
21 ..								16.0 / 21 20									
16 ..					11.0 / 20 50			13.0 / 28 30		14.5 / 22 20							
13 ..					9.5 / 15 40			11.0 / 21 60		24 30				24 40			
11 ..					9.0 / 17 40			9.0 / 21 70		24 80				23 70			
9 ..					8.5 / 19 30			7.5 / 20 60		23 110				23 40			
7 ..				23 120	21 50			5.3 / 20 70	6.6 / 22 50	23 100				23 100	6.5 / 20 30		
5.3 ..				23 70	21 40	22 60		4.0 / 20 40	21 40	24 70				19 80	19 20		
4 ..				22 60	20 30	24 40		3.0 / 20 40	19 30	23 40				23 70	4.9 / 23 10		
3 ..				22 50	19 20	24 40		2.3 / 21 30	20 20	23 50				23 50	21 20		
2 ..				22 40	27 40	24 30	1.7 / 28 20	1.8 / 26 20	22 30	24 50				24 50	24 20		
1.3 ..				23 30	25 05	26 30	29 30	27 40	21 30	-				25 40	29 20		
0.8 ..				26 30	17 05	26 25	30 30	27 50	20 30	-				27 30	29 20		
0.3 ..				27 20	08 40	27 40	30 40	28 40	18 20	-				27 40	27 40		

Ort	Gleiwitz 454	Bayreuth 936	Posen 552	Litzmannstadt 557	Litzmannstadt 557	Krakau 561	Krakau 561	Regensborn 932	Roßweiler 983	Roßweiler 983	Wiesbaden 367	München 414	Stuttgart 448	Freiburg 580	Freiburg 680	Neubiberg 760	Neubiberg 760
yyGzGz		27 06													27 05	25 17	27 0?
Pi C Ep HgHg oder PiPi		46222													99	82220	56??
HpHp DpDp vp 27 km																	
21 ..																	
16 ..																	
13 ..															10.5 / 21 110		
11 ..															9.0 / 21 120	23 150	21 ?
9 ..															4.5 / 20 100	22 120	21 ??
7 ..															6.5 / 19 60	22 100	21 ??
5.3 ..															18 30	20 70	22 ?
4 ..															17 20	20 60	23 60
3 ..		2.0 / 20 40													19 20	21 40	23 3?
2 ..		1.5 / 26 20													21 20	20 20	23 ?
1.3 ..		30 20													23 20	C	C
0.8 ..		31 20													24 40	36 10	C
0.3 ..		32 20													2.6 / 35 05	2.6 / C	2.6 / C

Ort	Feuchtwangen 742	Fürstenfeldbruck 758	Lechfeld 767	Memmingen 775	Pakking 864	Aibling 864	Rossert 104	Wien 501	Klagenfurt 502	Klagenfurt 502	Pilsen 666	Pilsen 666	Prag 649	Brünn 675	Freiburg 680	Zipser-Neudorf 686	Brüx 518
yyGzGz	26 15		26 17				27 05		26 17		26 17	27 07		27 05			
Pi C Ep HgHg oder PiPi	25555		20523				-		44		88	88		24544			
HpHp DpDp vp 27 km																	
21 ..																	
16 ..																	
13 ..							11.4 / 22 70										
11 ..							10.0 / 21 170										
9 ..							21 120				24 30						
7 ..							22 80		6.5 / 24 50		22 20						
5.3 ..							22 40		23 50		20 20	24 50					
4 ..							18 30		23 30		23 20	21 30		24 50			
3 ..	2.1 / 27 20						35 20		23 50		24 20	19 10		24 50			
2 ..	1.6 / 33 05		25 40				30 20		23 40		24 10	10 10		24 10			
1.3 ..	01 40		48 9?				29 40		24 30		27 20	25 10		22 40			
0.8 ..	04 10		25 30				29 05		25 30		26 20	04 10		15 40			
0.3 ..	0.5 / 01 40		0.5 / 26 40				0.4 / C		7.5 / 25 ??		26 20	14 10		0.4 / 13 20			

Ort	Wels 818	Wiener Neust. 820	Wiener Neust. 820	Mailand 302	Mailand 302	Genua 305	Venedig 312	Venedig 312	Ferrara	48 N 17 E		57 N 21 E	54 N 16 E	53 N 14 E	52 N 05 E	57 N 22 E	52 N 05 E
yyGzGz	26 19			26 17			26 16		26 15	27 08		26 17	26 15	26 17	26 19	26 17	26 1?
Pi C Ep HgHg oder PiPi	25549			44			99		-	44		-	-	-	-	-	-
HpHp DpDp vp 27 km																	
21 ..																	
16 ..																15.0 / 32 70	
13 ..																30 60	
11 ..																29 60	
9 ..												6.5 / 27 40				29 50	
7 ..							22 100		22 90			5.3 / 27 40	25 60	24 130		29 40	
5.3 ..				20 30			21 60		20 70			4.0 / 27 30	24 50	23 100		29 30	13 2?
4 ..	22 50			19 30			20 50		21 50			3.0 / 27 20	24 50	23 60		29 10	15 2?
3 ..	24 30			17 20			20 40		19 50			2.5 / 28 10	26 40	23 40	22 20	30 10	17 2?
2 ..	23 20			14 20			20 20		19 40	24 80		13 20	27 30	26 20	19 20	-	12 2?
1.3 ..	27 40			12 30			18 10		15 40	25 60		10 30	25 40	28 20	20 10	40 05	14 ?
0.8 ..	30 40			09 50			14 10		15 20	22 50		12 20	23 30	28 40	24 20	07 05	17 ?
0.3 ..	C			07 30			09 20		12 40	21 40		12 30	20 30	25 40	21 10	39 10	14 ?

Täglicher Wetterbericht

des Deutschen Reichswetterdienstes
Herausgegeben von der Deutschen Seewarte
Verlagsort Hamburg

Jahrgang: 70 Nr. 87
Seite 1

Mittwoch, den 28 März 1945

Erläuterung: Die Beobachtungen sind sämtlich in der Form der 1935 in Warschau beschlossenen Einheitsschlüssel wiedergegeben. Kurze Erläuterungen zu den einzelnen Ziffern werden zu Beginn jedes Vierteljahres beigegeben. Ausführlich finden sie sich in „Anweisung zur Verzifferung von Wettermeldungen", herausgegeben vom Reichsluftfahrtministerium. Alle Zeitangaben in DGZ.

Deutschland			Gestern 14 Uhr					Gestern 19 Uhr						Heute 2 Uhr					Heute 8 Uhr					
Küstenstationen: Inselorte o	Höhe m	JJJ	CC	wwVhN	DDFWN	PPPTT	UCapp	CC	wwVhN	DDFWN	PPPTT	UCapp	RR TxTx/SVp E	CC	wwVhN	DDFWN	PPPTT	UCapp	CC	wwVhN	DDFWN	PPPTT	UCapp	RR TxTx/SVp E
[Ha]mburg-Fu.	18	403	5X	05538	20448	16909	8X202	50	05553	22223	17610	90202	00110	50	05652	22222	18904	00302	XX	46109	22349	19803	0X204	-
[Fle]nsburg/Fgh.	41	400	58	05483	32404	15343	69200	40	05663	24303	16211	28401	00150						XX	46009	24349	18009	0X402	-
[illegible]	28	460	5X	05646	20346	16140	8X207	54	05654	20424	16611	80302	00130	XX	46109	20349	18405	0X304	XX	46009	20549	18604	0X401	-
[War]nemünde o	1	406	5X	08328	26328	16308	9X305	5X	05535	26328	16409	9X300	00150	00	08990	20100	17306	90203	50	47117	18207	18304	00305	-
[Ar]kona o	1	464	5X	08338	26328	15407	06303	5X	42328	20248	16406	0X204	00030	00	08790	24420	16306	00300	00	05590	22500	16405	00203	00250
[We]sterland	16	461	00	01890	20102	15707	81204	00	00790	28300	167XX	90409	00100	00	47290	23300	18005	00101	50	02504	22243	17704	01200	-
[He]lgoland o	50	465	50	05683	26303	17008	90303	00	05690	06300	17387	90304	00260	0X	05621	24304	19006	00202	53	02754	22404	18906	90301	-
[Bo]rkum o	6	401	54	05093	26323	18610	88305	50	05665	26305	XXX08	90304	00060	5X	05425	22205	20506	00304	5X	43228	16448	19405	0X804	-
[Br]emen	4	442	8X	05754	22426	17014	7X301	00	05690	26223	17343	70300	00160	5X	05558	24228	19709	9X203	XX	44209	26249	20505	0X204	-
[No]rdhorn	22	402																	5X	03538	20248	21006	0X304	-
[D]etmold	178	187						5X	05438	24428	-	-	-											
[H]annover	51	421	00	05690	24300	17113	70901	04	05592	22224	18511	93402	00150	5X	05448	24228	20309	9X306	3X	05548	24248	20309	9X300	-
[Ma]gdeburg	45	408	24	02754	22325	17710	58200	54	02763	24125	17345	68401	00196	00	05690	06100	19707	90203	00	05590	00003	20407	91402	00050
[E]ssen	123	437																						
[K]öln	48	436																						
[A]achen	202	407																						
[T]rier	266	049																						
[K]assel	289	351						84	05554	26327	18611	72403	-	5X	45228	28248	20807	9X101	5X	05528	28348	27605	9XXXX	-
[F]rankfurt/M.	111	412																						
[S]aarbrücken	189	441																						
[N]ürnberg	315	426	52	61754	28168	18610	8X703	02	62768	25168	18410	9X201	97111	52	05446	00.68	19008	9X803						
[M]arienbad	538	516																						
Straßburg	151	219																						
Böblingen	427	443																						
[F]riedrichshf.	400	444	6X	62538	16168	19508	9X902	52	62523	14468	14207	9X102	06091	5X	62538	00068	20406	9X703						
München	528	414																						
Innsbruck	573	507	52	61769	28167	15912	7X711	50	02664	26164	15112	50402	96150	50	02774	00024	18506	90300						
Swinemünde o	3	455	20	05774	18305	15818	57701							XX	46109	18249	17606	0X302	5X	45248	22348	17507	0X302	00420
Stettin	1	404	10	02753	20253	15817	52803	00	02790	20115	16215	60302	-	00	05690	00020	17608	00301	5X	05638	26228	17709	9X303	-
Mirow	70	450	20	02764	22304	XXX17	77202	20	05361	30226	17311	86304	-	00	05390	20100	18606	10205						
Berlin	48	440	10	05654	18227	17307	56602	47	05653	20125	17115	56402	00180						5X	05535	24327	19308	9X004	00060
Schkeuditz	131	449	07	05697	16228	17016	6X200	07	03798	18128	16715	6X201	00180	04	05492	30328	19110	87303	5X	08448	00028	20208	0X205	00070
Erfurt	320	646	17	03063	24128	18115	5X300							05	05593	28328	20009	97207	5X	08448	28528	21007	0X403	00050
Dresden	230	410	07	05793	20128	17515	67200	57	02774	00026	17214	62702	-	5X	05568	20168	18311	8X201	5X	08328	26128	19308	0X405	77070
Plauen	449	458																						
Prag	363	669	07	05797	06327	17915	5X902	07	02794	02225	17613	62203	00150	00	05690	30200	19107	80601	5X	05577	02307	18609	9X002	00030
Budweis	408	670	07	05795	32128	16414	67604	04	05661	32124	16411	72701	00170	07	08494	00024	18404	90202	05	08493	28223	28309	00901	00020
Olmütz	263	676												04	05793	12227	19009	87301						
Passau	302	865																						
Salzburg	434	508												04	05493	12123	18205	90702						
Wien	157	501																	57	62777	16127	17511	7X402	-
Graz	334	505												07	04790	00024	21604	06301	07	04490	00044	24309	30203	-
Klagenfurt	449	502						52	10864	28165	19610	70703	-	51	21674	00028	21006	9X300	5X	22456	00066	20406	0X202	-
Rügenwalde o	7	429																						
Danzig	15	405																						
Königsberg	20	422												6X	64548	XXX68	XXX09	0X405						
Memel o	3	447																						
Thorn	47	551																						
Posen	99	552																						
Grünberg/Schl.	148	420																						
Breslau	117	411	57	05675	22228	18015	59604	55	05683	00025	18014	70200		04	05493	00013	18408	90300	04	00395	00026	18708	90403	-
Gleiwitz	255	454																						
Warschau	107	556																						
Bialystok	135	555																						
Litzmannstadt	176	557																						
Lublin	203	559																						
Krakau	216	561																						
Lemberg	330	571																						

Bergstationen:	Höhe m	JJJ	CC	wwVhN	DDFWN	PPPTT	UCapp	CC	wwVhN	DDFWN	PPPTT	UCapp	RRTTE	CC	wwVhN	DDFWN	PPPTT	UCapp	CC	wwVhN	DDFWN	PPPTT	UCapp	RRTTE
Sonnblick	3106	503	XX	78409	53579	95055	0X901	XX	78109	53479	94456	8X801	-											
Zugspitze	2962	416	XX	77109	10329	06152	0X903	XX	77109	12479	05655	0X501	06528	XX	46109	10349	06255	0X300						
Zirbitzkogel	2397	506						XX	46009	18449	01852	0X701	-											
Schneekoppe	1602	428	57	49308	32328	47200	9X901	XX	49309	12349	27507	0X300	-	XX	46109	02349	XXX02	0X802	57	49305	02325	37202	0X802	00029
Feuerkogel	1577	862																						
Feldberg/Sch.	1493	427																						
Schöckl	1446	511						52	42846	28248	58504	0X801	-											
Panzer	1214	519	52	64743	08428	79407	6X601	04	02894	08564	78406	80801	97089	XX	48309	02X29	78309	9X300						
Fichtelberg	1213	419	57	22744	32168	79708	7X703	52	62673	XXX96	70505	80404	97079						XX	46109	02349	79303	0X401	00089
Hornisgrinde	1166	561																						
Brocken	1141	418																						
Wasserkuppe	923	423						57	05625	30238	-	-	-	70	05025	00025	08409	9X961	XX	46009	02449	11403	XXXXX	-
Inselsberg	915	445	87	02854	22428	09210	-												XX	45009	23469	09303	0X301	93039
Kahler Asten	840	417						XX	48109	28429	11907	02209	00130	XX	46109	26449	18904	0X30.	XX	45104	24349	18602	0X300	-
Feldberg/Ts.	801	424																						
Kalmit	673	397																						

Berichtigungen

Sämtliche Karten des „Täglich
weiteres nach der von der Zen
gezeichnet. (Erlaß RLM., LB

Wetterlage von gestern: Dienstag 27. März 1945

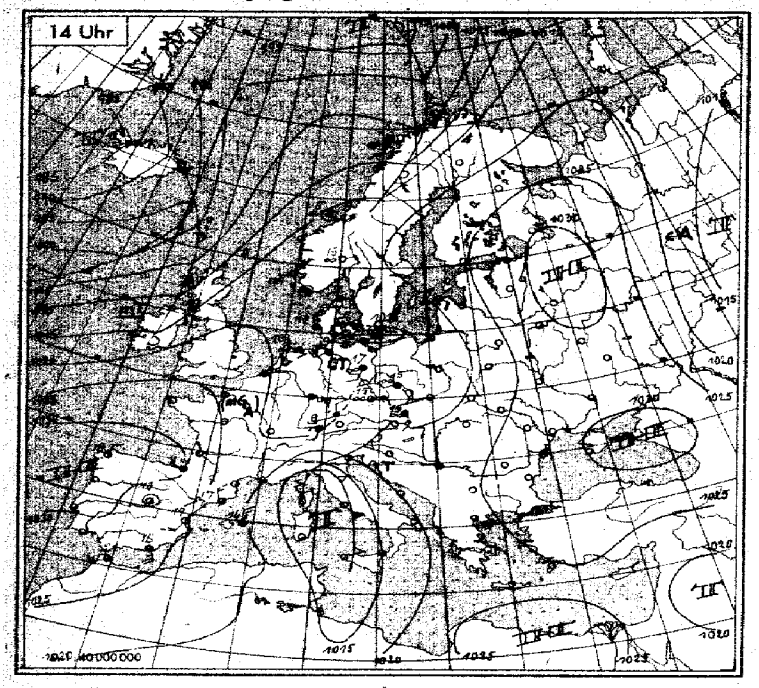

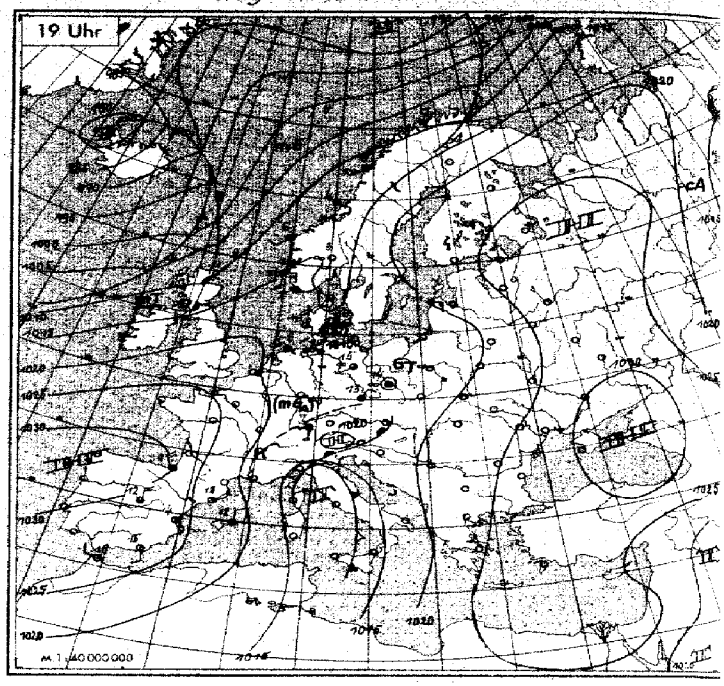

Wetterlage von heute nacht: Mittwoch 28. März 1945

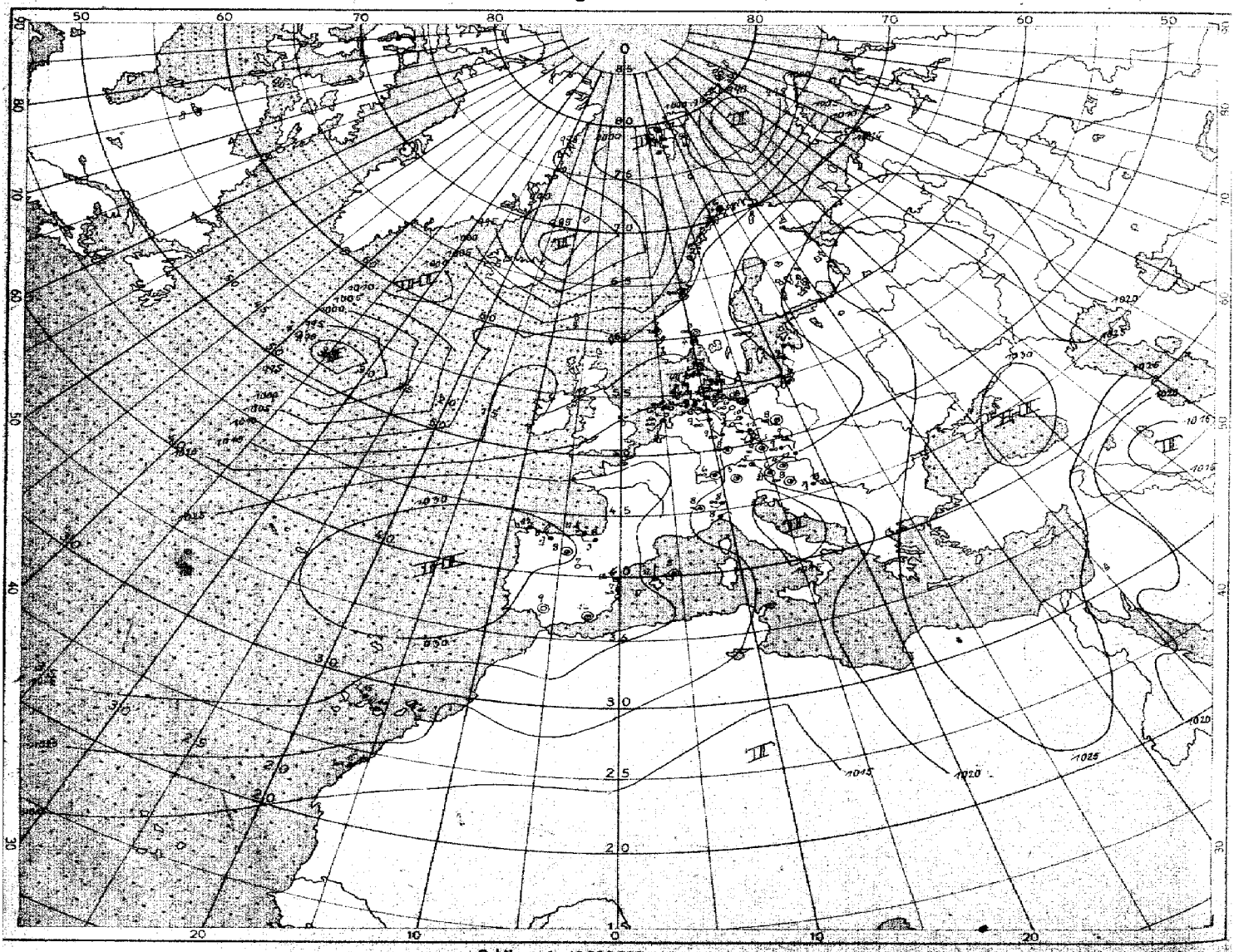

2 Uhr M. 1:40 000 000 (60. Breitengrad)

Nr. 87

Höhen-Aufstiege

1. Teil

Mittwoch, den 28. März 1945

Seite 5

heute

yy = Datum
G₀G₀ = Uhrzeit (D.G.Z.)

Schlüssel: Kenngruppe: I I I G G $H_aH_aE_aT_rT_r$ | $Q_1Q_2Q_3Q_4E_a$ s_1 s_2 s_3 G G | Q L L L L y y 9 G G | $H_{a0}H_{a0}H_{a9}H_{r1}H_{r1}$ $H_{r2}H_{r2}H_{r5}H_{r5}z_a$

Hauptisobarenflächen: $H_{a4}H_{a4}T_{a4}T_{a4}U_{a4}$ $H_{a5}H_{a5}T_{a5}T_{a5}U_{a5}$ $H_{a7}H_{a7}T_{a7}T_{a7}U_{a7}$ .... $H_{a8}H_{a8}T_{a8}T_{a8}U_{a8}$ $H_{a9}H_{a9}T_{a9}T_{a9}U_{a9}$ $H_{a1}H_{a1}T_{a1}T_{a1}U_{a1}$ $H_bH_bT_bT_bU_b$

Markante Punkte: $P_1P_1TTU_1$ $P_2P_2TTU_2$ ....

Pseudopot. Temperatur: $9Q_1Q_1Q_2Q_2$ $Q_3Q_3Q_4Q_4Q_5$ $Q_5Q_6Q_6Q_7Q_7$ $IIIP_rP_r$

	Ort / Kennziffer / Höhe	Bardufoss 739 –	Bodö 010 5 m	Drontheim 017 53 m	Bergen 022 30 m	Kristiansand 032 21 m	Kjeller 041 180 m	[illegible]holm 083 29 m	Blaavandshuk 184 15 m	Leeuwarden 010 2 m	Helder 291 52 m	Emden 154 2 m	Helgoland 465 42 m	Unter[illegible] 181 94 m	Swinemünde 455 10 m
	yy G₀G₀	28 05	28 05	28 05		28 05	28 04	28 05	28 05	28 05	28 04	28 05		28 05	28 05
$\overset{U}{00}$ TT	41	-	-	-		-	-	-	-	-	-	-		-	-
$\overset{U}{00}$ TT	96	-	-	-		-	-	-	-56	-	-	-		-	-
$\overset{U}{00}$ TT	225	-47	-	-		-60	-62	-60	-58	-55	-60	-56		-58	-58
$\overset{U}{00}$ TT	300	-53	-	-52		-51	-51	-54	-50	-50	-51	-56		-51	-50
$\overset{U}{00}$ TT	400	^{7}-37	-40	38		-36	-37	-36	-35	^{3}-34	-35	-37		-36	-33
$\overset{U}{00}$ TT	500	^{7}33-24	^{3}28-27	-24		-24	^{2}32-23	33-24	^{7}35-23	^{3}34-22	^{6}36-23	^{3}33-22		34-24	-22
$\overset{U}{00}$ TT	600	^{8}30-15	^{3}25-17	^{4}28-16		-14	^{3}28-14	^{3}28-15	^{8}36-14	^{4}31-13	-13	^{2}27-14		^{5}-14	-13
$\overset{U}{00}$ TT	700	^{7}26-8	^{4}24-8	-8		-6	^{3}23-8	-7	^{8}33-6	^{4}27-6	-6	^{4}26-8		-7	-5
$\overset{U}{00}$ TT	800	^{8}19-5	^{4}17-6	^{6}22-2		-0	^{3}21-1	-1	^{0}29-1	^{6}24-1	^{5}27-1	^{8}23-3		25-2	+0
$\overset{U}{00}$ TT	900	^{8}18+3	^{9}18-0	+4		17+2	^{4}21+5	17+3	^{9}32+6	^{7}21+3	^{7}23+4	+4		25+5	+7
00	950	17	16	-		18	19	16	25	22	-	-		23	-
$00T_rT_r$	Boden	16+0	9-1	11+2		15+3	10-1	15+4	16+3	16+4	14+4	18+6		21+6	21+7
$H_0H_0H_0$	41	-	-	-		-	-	-	-	-	-	-		-	-
$H_{a1}H_{a1}H_{a1}$	96	-	-	-		-	-	-	1604	-	-	-		(1600)	(1603)
$H_{a2}H_{a2}H_{a2}$	225	1053	-			1064	1066	1067	1072	1076	1075	1066		1070	1077
$H_{a3}H_{a3}H_{a3}$	300	876	871	877		886	884	889	892	895	896	889		890	896
$H_{a4}H_{a4}H_{a4}$	400	688	684	689		697	694	698	701	704	706	701		701	705
$H_{a5}H_{a5}H_{a5}$	500	532	530	534		541	539	541	545	547	549	545		545	547
$H_{a6}H_{a6}H_{a6}$	600	400	399	401		408	406	408	411	415	415	412		412	413
$H_{a7}H_{a7}H_{a7}$	700	284	283	289		292	290	292	295	296	299	296		296	296
$H_{a8}H_{a8}H_{a8}$	800	182	181	182		188	187	189	191	193	195	193		193	193
$H_{a9}H_{a9}H_{a9}$	900	90	90	89		95	94	96	98	100	103	101		100	99
$H_{a0}H_{a0}H_{a0}$	1000	6.1	6.7	5.3		11.5	9.9	12.4	13.5	15.2	17.6	16.7		15.4	14.0
$H_{r0}H_{r0}$	41/96	-	-	-		-	-	-	-	-	-	-		-	-
$H_{r1}H_{r1}$	96/225	-	-	-		-	-	-	532	-	-	-		(530)	(5[illegible])
$H_{r2}H_{r2}$	225/500	520	-	-		523	525	526	527	529	526	521		525	530
$H_{r5}H_{r5}$	500/1000	526	523	528		530	529	529	531	532	532	529		530	533
$P_1P_1TTU_1$ Markante Punkte											17601			13552	13581
											21611	22561		17541	14581
								22601			23591	25561		21581	16571
		-				-	-	25611			24601	27601		45571	25571
		20611				20571	16561	25601			25601	27601		52715	55671
		26591				24621	19561	32971	-		26581	29581		63023	72561
		35961	-			25611	22631	46785	00561	-	55675	63622		75561	78519
		45757	35971	-		57664	38881	94681	86531	22561	66581	81528		81518	92081
		54718	85733	73561		73541	93573	95031	26571	26571	89035	88055		86037	93091
		73566	85549	76541		86021	92065	95041	74530	85076	97091	96051		90051	95061
		98067	87338	96051		91021	96057	97041	97079	99096	99091	99031		94010	98061
		00067	01009	01010		01030	99510	01030	02030	02040	02040	02060		01070	02070

	Ort / Kennziffer / Höhe	Nest 266 2 m	Gotenhafen 550 16 m	Gerdauen 319 43 m	Kopenhagen 181 –	Helsinge 519 –	Nürnberg 541 320 m	Essen 437 85 m	Erfurt 446 313 m	Berlin 440 57 m	Brandenburg 205 –	Krakau 551 216 m	Freiburg 580	Reichenbach 595	München 414 526 m	Pilsen 666 354 m	Wien 501 157 m	Klagenfurt 502 464 m
	yy G₀G₀				28 05	28 05			28 05		28 05					28 05		28 05
$\overset{U}{00}$ TT	41				-	-			-		-					-		-
$\overset{U}{00}$ TT	96				-	-			-		-58					-		-
$\overset{U}{00}$ TT	225				-58	-			-57		-57					-61		-
$\overset{U}{00}$ TT	300				-53	-51			-48		-50					-50		-52
$\overset{U}{00}$ TT	400				^{3}-37	-36			^{6}-33		-35					-33		-36
$\overset{U}{00}$ TT	500				^{4}31-25	^{2}33-24			^{7}37-21		-23					^{7}35-24		^{7}34-23
$\overset{U}{00}$ TT	600				29-14	^{2}28-14			^{8}34-12		-13					^{7}35-13		^{8}35-13
$\overset{U}{00}$ TT	700				^{4}26-7	24-7			^{7}34-6		^{8}31-6					^{7}32-5		^{9}32-6
$\overset{U}{00}$ TT	800				^{6}24-1	^{5}22+0			^{9}31+1		^{0}30+0					^{7}28+2		^{0}37+0
$\overset{U}{00}$ TT	900				^{9}26+5	24+5			^{0}30+5		^{9}31+6					^{7}22+8		^{9}28+5
00	950				26	20			27		29					21		22
$00T_rT_r$	Boden				13+3	11+2			23+6		27+7					15+2		25+2
$H_0H_0H_0$	41				-				-		-					-		-
$H_{a1}H_{a1}H_{a1}$	96				-	-			-		1603					(1594)		-
$H_{a2}H_{a2}H_{a2}$	225				1064	(1067)			1082		1075					1075		-
$H_{a3}H_{a3}H_{a3}$	300				886	888			900		895					896		894
$H_{a4}H_{a4}H_{a4}$	400				698	698			709		705					705		705
$H_{a5}H_{a5}H_{a5}$	500				543	542			551		548					548		549
$H_{a6}H_{a6}H_{a6}$	600				410	409			417		415					414		415
$H_{a7}H_{a7}H_{a7}$	700				293	293			299		298					297		295
$H_{a8}H_{a8}H_{a8}$	800				190	189			195		194					193		190
$H_{a9}H_{a9}H_{a9}$	900				97	96			101		100					100		107
$H_{a0}H_{a0}H_{a0}$	1000				12.3	11.9			16.2		15.1					15.2		15.8
$H_{r0}H_{r0}$	41/96				-				-		-					-		-
$H_{r1}H_{r1}$	96/225				-	-			-		529					(519)		-
$H_{r2}H_{r2}$	225/500				521	(525)			531		526					527		-
$H_{r5}H_{r5}$	500/1000				531	530			535		533					533		533
$P_1P_1TTU_1$ Markante Punkte																		
						-												
						27601			20581									-
						36811			24571									-
					-	44802			19511									-
					16551	65601			52637									24511
					21561	74551			54688							-		27581
					25621	78511			71527		10581					13611		66588
					67584	82013			74567		15561					25691		72560
					74595	94071			81029		78541					84037		83020
					97088	99048			85040		95098					92087		93059
					02030	01020			98079		01020					98020		84049

yy = Datum
G₀G₀ = Uhrzeit (D.G.Z.)

Aufstiege mit Positionsangaben

Länge und Breite

	Ort / Kennziffer / Höhe	Mailand 302 110 m	Venedig 312 10 m	Vicenza 752	[illegible] N 26 E	51 N 12 E	53 N 05 E
	yy G₀G₀				27 15	28 03	28 04
$\overset{U}{00}$ TT	41				-	-	-
$\overset{U}{00}$ TT	96				-	-	-
$\overset{U}{00}$ TT	225				-	-	-
$\overset{U}{00}$ TT	300				-46	-	-
$\overset{U}{00}$ TT	400				-29	-32	-
$\overset{U}{00}$ TT	500				-17	-20	-25
$\overset{U}{00}$ TT	600				-9	-11	-13
$\overset{U}{00}$ TT	700				-3	-3	-5
$\overset{U}{00}$ TT	800				+4	+3	+1
$\overset{U}{00}$ TT	900				+8	+7	+4
00	950				-	-	-
$00T_rT_r$	Boden				32	19	20
$H_0H_0H_0$	41				-	-	-
$H_{a1}H_{a1}H_{a1}$	96				-	-	-
$H_{a2}H_{a2}H_{a2}$	225				-	-	-
$H_{a3}H_{a3}H_{a3}$	300				913	-	-
$H_{a4}H_{a4}H_{a4}$	400				749	687	-
$H_{a5}H_{a5}H_{a5}$	500				559	540	545
$H_{a6}H_{a6}H_{a6}$	600				422	415	412
$H_{a7}H_{a7}H_{a7}$	700				304	297	291
$H_{a8}H_{a8}H_{a8}$	800				199	193	193
$H_{a9}H_{a9}H_{a9}$	900				105	99	100
$H_{a0}H_{a0}H_{a0}$	1000				18.6	14.2	15.1
$H_{r0}H_{r0}$	41/96				-	-	-
$H_{r1}H_{r1}$	96/225				-	-	-
$H_{r2}H_{r2}$	225/500				-	-	-
$H_{r5}H_{r5}$	500/1000				540	535	530
$P_1P_1TTU_1$ Markante Punkte					-	-	-
					-	-	-
					-	-	-
					-	-	-
					-	-	-
					-	-	-
					-	-	-
					-	36841	46401
					30961	52711	67571
					36251	76021	86011
					86078	96041	99071
					99446	99040	02079

Flugzeugaufstiege

	Ort	heute: Erfurt 446	heute: Hamburg 403	heute: München 414	heute: Lindenberg 425 122 m	gestern: Neuruppin 241	gestern: Gerolzhofen 763	gestern: Pardubitz 028	gestern: Lindenberg 425 122 m	gestern: Hamburg 403	gestern: München 414
	yy G₀G₀	28 06	28 06	28 06	28 06	27 18	27 18	27 17	27 20	27 17	27 17
$\overset{U}{00}$ TT	41	-	-	-	-	-	-	-	-	-	-
$\overset{U}{00}$ TT	96	-	-	-	-	-	-	-	-	-	-
$\overset{U}{00}$ TT	225	-	-	-	-	-	-	-	-	-	-
$\overset{U}{00}$ TT	300	-	-	-	-	-	-	-	-	-	-
$\overset{U}{00}$ TT	400	-	-	-	-	-	^{8}-26	-	-	-	-
$\overset{U}{00}$ TT	500	^{6}34-24	^{2}31-24	^{7}32-24	-	^{4}33-23	^{9}45-17	^{9}37-21	-	^{5}39-23	^{7}36-22
$\overset{U}{00}$ TT	600	^{7}29-15	^{2}29-13	^{6}33-13	^{4}31-13	^{3}29-14	^{9}44-9	^{8}37-11	-	^{2}29-13	^{7}37-12
$\overset{U}{00}$ TT	700	^{4}29-6	^{3}26-6	^{4}32-6	^{5}28-6	^{9}27-4	^{2}38-3	39-3	^{6}33-4	^{3}27-5	^{8}37-6
$\overset{U}{00}$ TT	800	^{6}26-0	^{4}22-1	^{0}32-1	^{5}28+1	^{7}28-1	^{6}35-2	^{6}29-2	^{7}33-2	^{7}27+0	^{8}30+1
$\overset{U}{00}$ TT	900	^{8}26+5	^{3}19+5	^{4}29+7	31+9	27+6	^{0}34+8	26+7	34+7	^{5}28-0	^{8}29+7
00	950	23	-	27	31	29	33	29	30	28	30
$00T_rT_r$	Boden	24+6	13+3	27+6	22+6	34+7	33+9	32+6	30+7	26+8	30+6
$H_0H_0H_0$	41	-	-	-	-			-			-
$H_{a1}H_{a1}H_{a1}$	96	-	-	-	-	-	-	-	-	-	-
$H_{a2}H_{a2}H_{a2}$	225	-	-	-	-	-	-	-	-	-	-
$H_{a3}H_{a3}H_{a3}$	300	-	-	-	-	-	-	-	-	-	-
$H_{a4}H_{a4}H_{a4}$	400	-	-	-	-	-	914	-	-	-	-
$H_{a5}H_{a5}H_{a5}$	500	547	546	548	-	545	555	551	-	547	559
$H_{a6}H_{a6}H_{a6}$	600	414	412	415	414	412	419	417	-	413	415
$H_{a7}H_{a7}H_{a7}$	700	298	296	298	298	296	301	299	278	295	298
$H_{a8}H_{a8}H_{a8}$	800	195	193	194	195	193	196	195	199	193	194
$H_{a9}H_{a9}H_{a9}$	900	101	100	100	100	100	102	100	100	99	104
$H_{a0}H_{a0}H_{a0}$	1000	16.6	15.3	15.6	14.5	11.6	15.4	13.9	13.6	13.7	11.7
$H_{r0}H_{r0}$	41/96	-	-	-	-	-	-	-	-	-	-
$H_{r1}H_{r1}$	96/225	-	-	-	-	-	-	-	-	-	-
$H_{r2}H_{r2}$	225/500	-	-	-	-	-	-	-	-	-	-
$H_{r5}H_{r5}$	500/1000	530	530	533	[illegible]	531	537	538	-	533	535
$P_1P_1TTU_1$ Markante Punkte		-	-	-	-	-	-	-	-	-	-
		-	49752	-	-	-	-	-	-	-	-
		-	62612	-	-	-	-	-	-	-	-
		-	63623	-	-	-	-	-	-	-	-
		50748	74533	-	-	-	-	59909	-	-	-
		64616	82516	-	-	-	-	57948	-	49736	-
		65616	88043	-	42554	-	-	60577	-	64932	48506
		72569	94074	-	65605	49745	31798	71326	69556	72578	62607
		83018	95059	-	90066	54782	66559	75546	78047	83046	63628
		89057	97058	46766	94069	72537	79530	83056	87047	93079	79057
		92030	99010	87066	99095	73717	87120	88057	99047	93060	84506
		98679	02030	96089	00070	01156	99138	99156	00136	02458	06147

Klartexte

Erfurt, 28.06.: ∞¹ 0.3-0.5, ∞⁰ 1.0-2.0, 10/10 Sc, St 0.5-1.0, Sc-Bänke 2.0-2.8, 7/10 Ac 3.6-3.8, bei 5.0 ringsum Ac-Bänke, fern i. N dü As, Ac 4.5-5.6, > Gi (5.7) Ci!

Hamburg, 28.06.: Näss. ≡ -0.25, ∞¹ 0.2-0.8, ∞⁰ n.o.z. 0.8-2.8, ∞¹ 2.8-4.9, ∞⁰ n.o.z. 4.9 - > Gi, im W 2/10 Sc-Bänke, bei 2.8 im E 1/10 Ac-Bänke, sonst wolo.

Lindenberg, 28.07.: Zu Beginn Nebel abnehmend, zum Schluß 10/10 St, Sicht 1 km.

Lindenberg, 27.20.: Ballonaufstieg: 9/10 Ci, Cs, Ac Sicht 10 km.

Neuruppin, 27.18.: ∞⁰ n.o.z. - 2.7, 4/10 Sc W-Halbr. 2.6-2.7, darin Eis¹ ab 2.0, E-Halbr. Spur Ac -1.8, > Gi (9.0) 1/10 dü As bes. S u. E, dort im W Ci.

Erfurt, 27.18.: ∞-Schicht 1.6, 3/10 Sc 1.2-1.6, W u. SW Ci, As, Ac 4.0, ab 4.0 ∞, S-Halbr. As, 7/10 dü As 5.2-5.3, ab 6.5 ∞² n.o.z., 4/10 Cs 7.0-8.3, > Gi (8.7) wolo.

Gerolzhofen, 27.18.: ∞⁰ in 0.4, ∞² n.o.z., darin in 1.5 7/10 quell. Sc vorwieg. N-Halbr., ab 3.0 in Fs keine Ein-sicht mehr, Obergr. 4.2, darü wolo.

Pardubitz, 27.17.: ∞¹ -2.8, 2/10 Sc 1.6-1.8 über den nördl. Sudeten, 4.0 - > Gi 9/10 As, W-Horiz. frei.

München 27.3. 17.00 ∞¹ -1.2 4/10 Fs 0.8-1.2, 4/10 Sc 1.2-1.9, 1/10 Ac i. S. halbraum. 3.5-4.0, i. W. [illegible] gesehen. As 4.3-6.5, [illegible] u. [illegible] > [illegible] wolo

Hamburg 27.3 17.17 ∞ 0.5, ≡ n.o.z. 0.6-1.7, ∞ n.o.z. 0.7-1.1, 3/10 Sc, Fs 0.28-0.45 bes. i. S.W. 10/10 Sc 0.45-0.6, bei Abstieg 4/10, 4/10 Sc 2.5-2.7, i. W. einz. Ac -3.5 9/10 As - Ac bereich 6.0, S. E. - Quadr.

Karten vom Frühtermin

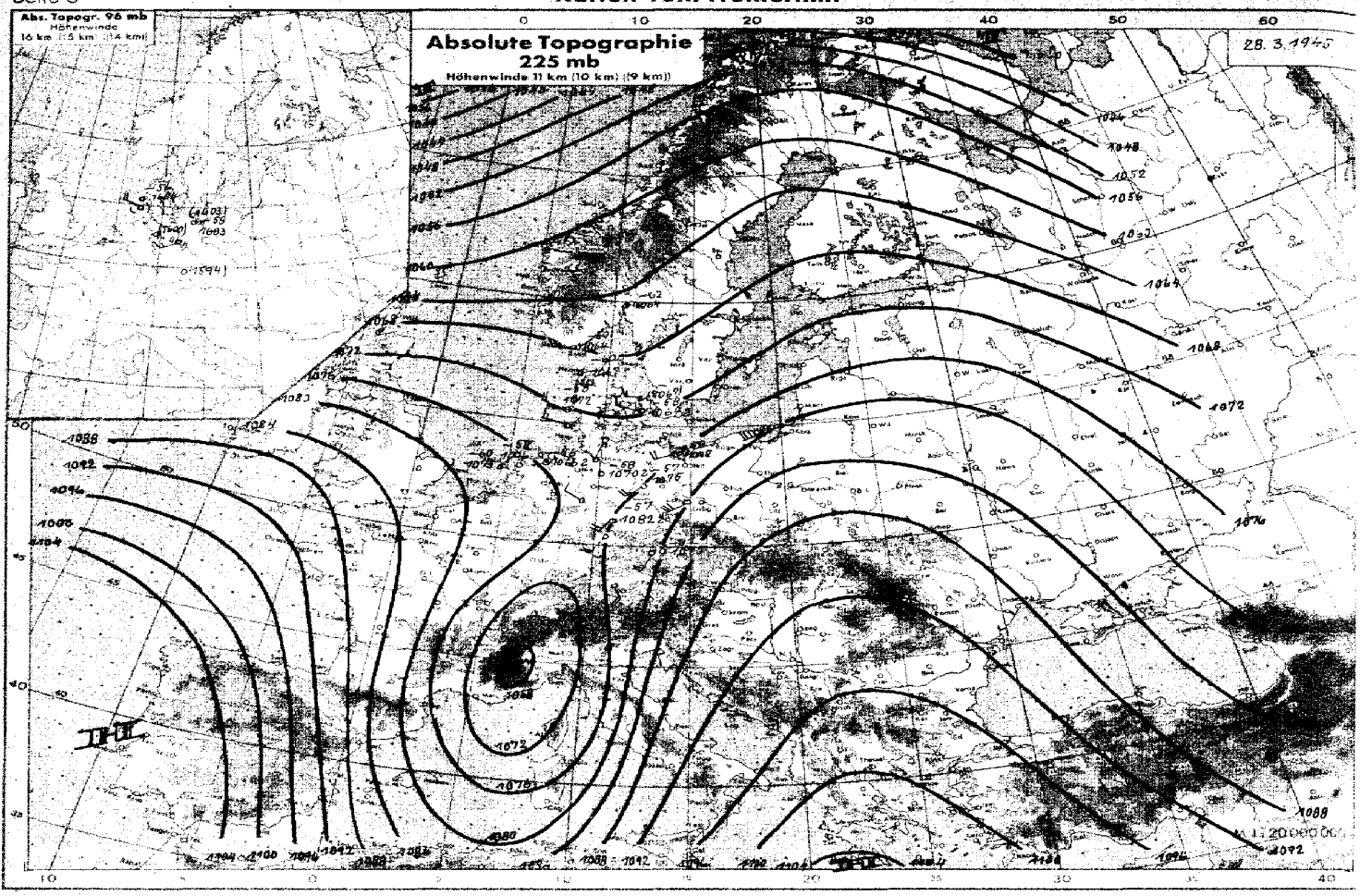

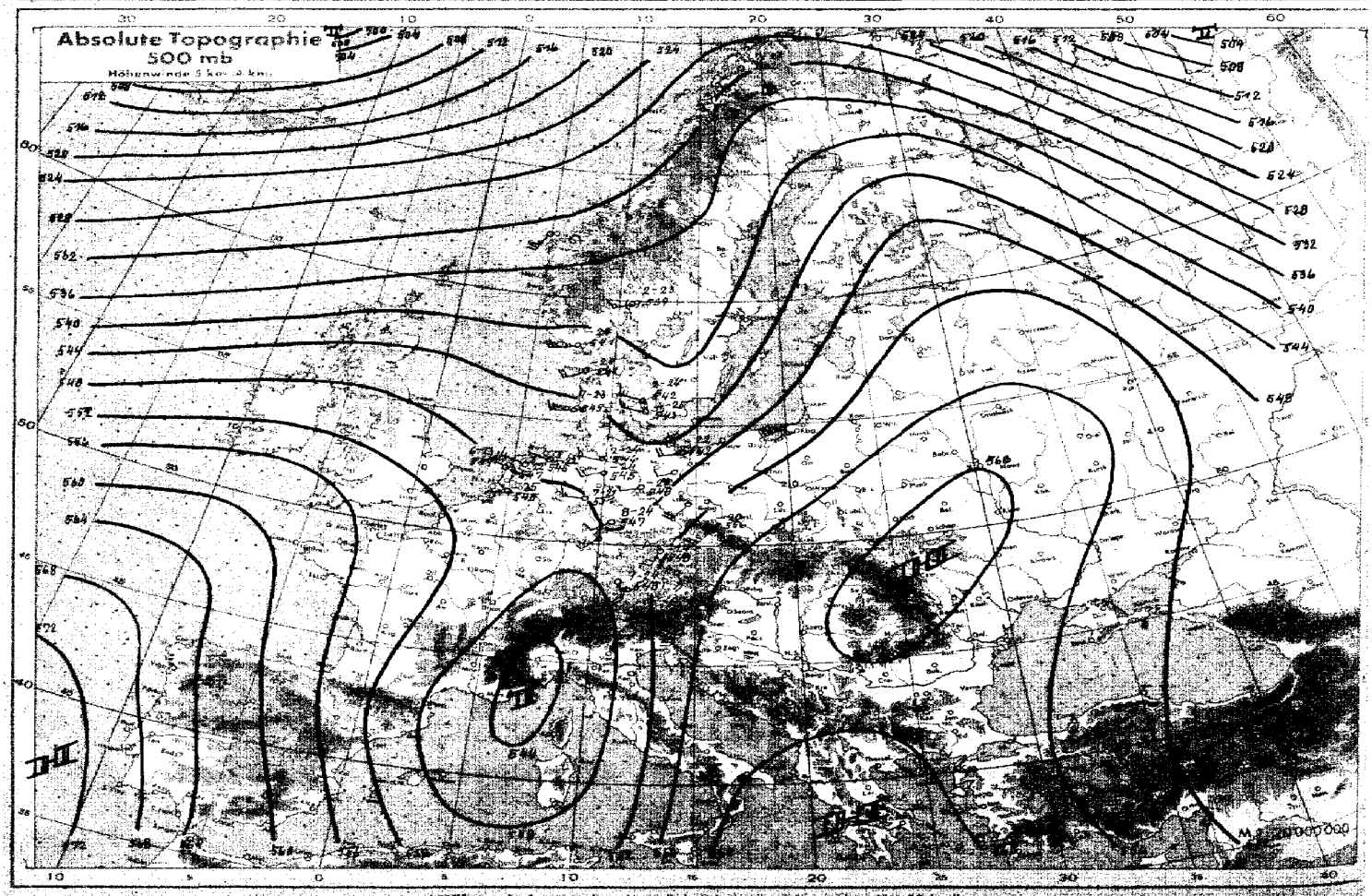

Höhenwinde: Windgeschwindigkeit in km/h; z. B. SW 50 km/h

Karten vom Frühtermin

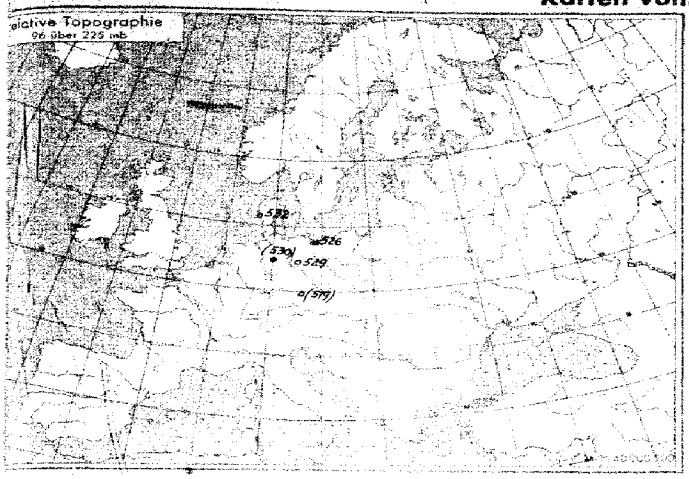

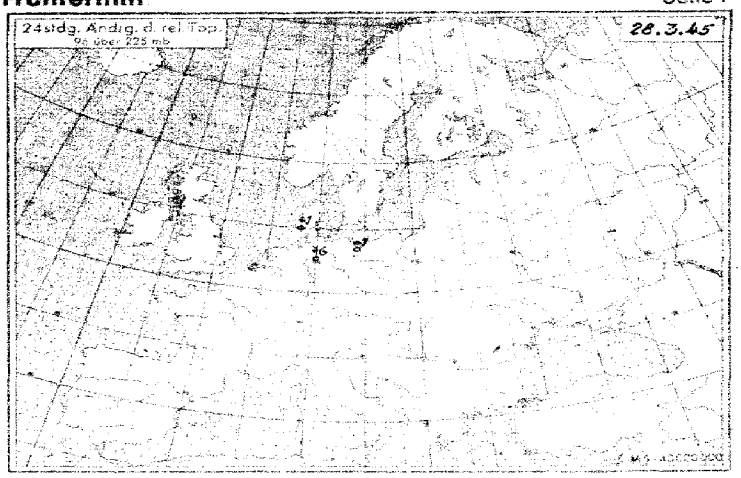

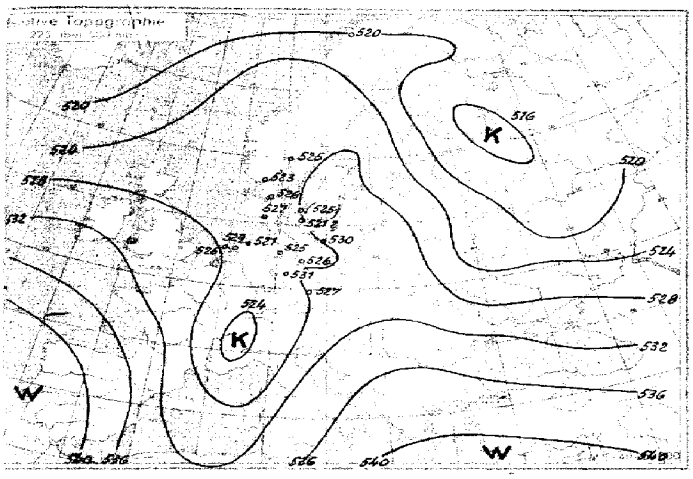

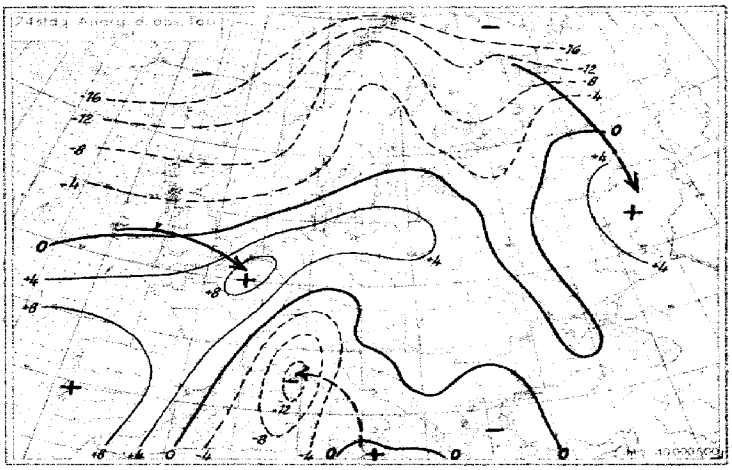

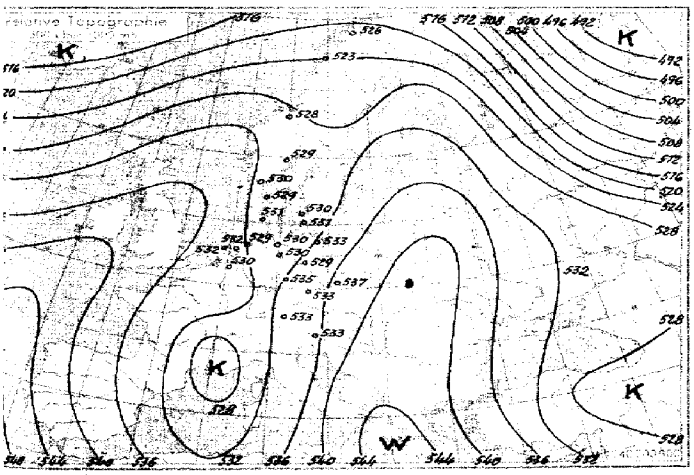

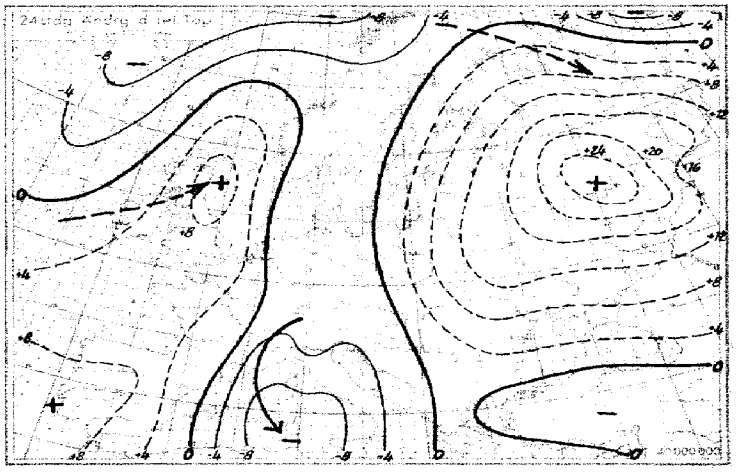

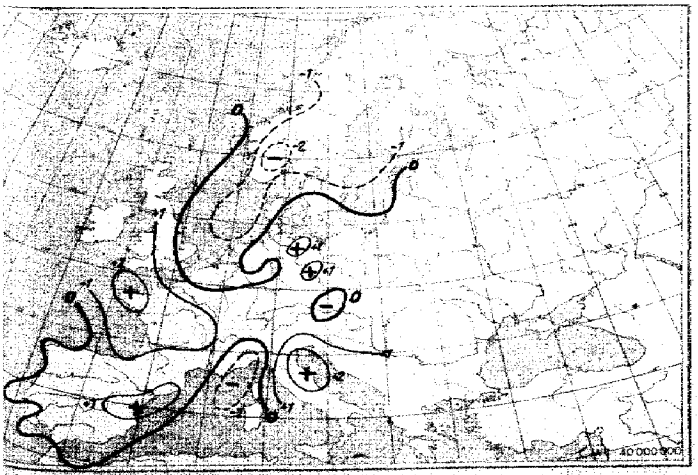

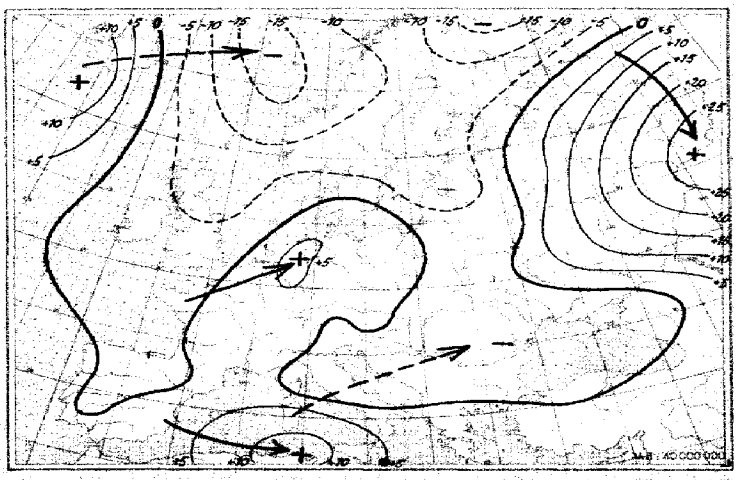

24stündige Bodendruckänderung seit heute 5 Uhr in Millibar

24stündige Bodendruckänderung seit gestern 8 Uhr in Millibar

Nr. 25

Höhen-Aufstiege

2. Teil

Mittwoch den 28. März 1949

Seite 8

Vortag

yy Datum
G_1G_1 = Uhrzeit (G.Z.)

Oberer Teil: $\frac{U}{QQTT}$ = Relative Feuchte in 10 %, darunter Pseudopot. Temperatur in °C und wahre Temp. (°C) an den Hauptisobarenflächen.
Mittlerer Teil: $H_1H_1H_1H_1$ = Höhen der Hauptisobarenflächen in dyn. Dekametern.
$H_1H_1H_1H_1$ = Abstand zwischen 500 u. 1000, 250 u. 500, 96 u. 225, 41 u. 96 mb-Fläche.
Unterer Teil: $P_1P_1TTU_1$ = Druck, Temperatur und Feuchte an den markanten Punkten.
Klammern zeigen an, daß der Wert durch Verlängerung der Zustandskurve ergänzt ist.

	Ort	Barnaul 739	Swerdlowsk 1000	Bassa 010	Barnaul 010	Omsk 019	Ufa 019	Bergen 022	Bergen 022	Kristiansund 031	Kristiansund 032	Kjeller 041	Kjeller 041	Kopenhagen 061	Hesselholm 063	Madrid 069	Madrid 069	Biarritz 104	Lwiwerdam 010	Jeldersem 041	Helder 291	Prauwerum 010	Tokumoinoe 130	Emden 154	Emden 154	Wunstorf 176	Wunstorf 176	Uetersen 181	Uetersen 181	Kopenhagen 181	Helsinki 219	Stockholm 463	Hamburg 241
	yyG₁G₁	29 05	29 15	28 05		29 19	28 05	27 17		28 05	27 17	28 04	28 05	27 19	27 14	28 15	28 05	27 19	28 04	27 19	28 04	27 16	28 05		28 05		28 06	2	28 05	27 16	28 17	27 16	27 19	28 06
	Pi C Ep HgHg oder PiPi	44	44	-			28 50	97		28 05	28 00	44	77	44	28 05	85	88	84	44 05	28 00	44	44	02	44		97		80 716		77	97	88	-	88 714	81 213
HpHp DpDp vp	27 km																																
	21 ..																																
	16 ..													28 30														10x 3020						
	13 ..													28 30		26 30				26 40								3530				18.7 28 50		
	11 ..							28 30		29 50			27 30	28 10	34 10	28 30		28 40	36 30	03 30								3120			10.7 31 50	9.7 33 10	0410
	9 ..					26 50		28 20		26 40	30 30		29 30	31 15	6.6 C	28 30	29 30	29 30	36 30	50 40	03 30		02 30			8.3 30 20		3530	8.4 2150		31 50	8.7 28 10	3310
	7 ..					26 30	20 50	22 30			27 20		29 30	31 05	6.4 29 10	28 30	28 40	27 30	26 30	34 30	03 50	6.5 30 30	36 20	32 20		30 30		3120	2340	6.9 35 60	29 60	6.1 35 05	25 20	2210
	5.3 ..					26 50	20 50	22 40		26 50	27 30		29 30	31 10	24 20	28 30	25 40	27 30	26 30	33 50	36 10	29 30	00 05	29 30		29 20		2720	2030	24 50	28 30	35 20	25 60	2820
	4 ..					28 30	27 20	22 40		26 40	27 10	25 50	28 30	28 20	25 20	30 30	25 40	26 30	02 10	33 40	31 10	29 30	4.3 01 05	27 20		27 20		2720	2620	25 40	27 40	27 20	27 30	3230
	3 ..					-	23 50	22 30		24 50	25 30	25 20	28 30	26 10	25 30	30 40	25 50	25 30	01 10	29 30	33 20	26 30	32 10	26 20		25 20		2620	2930	25 30	25 30	25 30	25 20	2520
	2 ..	7.8 22 40		23 10		23 30	23 00	20 50		23 50	25 20	24 20	23 40	24 10	23 20	29 30	24 40	23 40	22 10	26 30	23 20	24 40	35 20	24 30		25 30			3020	26 30	27 20	26 10	27 30	
	1.3 ..	21 40	20 20	22 50		23 20	20 50	20 30		23 50	21 50	23 20	22 40	24 10	23 30	28 20	24 50	24 10	24 50	26 10	26 40	24 30	34 30	25 30		26 30		2610	3010	27 20	31 10	25 10	-	2920
	0.8 ..	21 30	20 10	21 10		19 10	20 40	20 30		22 40	18 50	21 20	20 50	21 40	19 20	26 20	25 30	23 30	23 10	25 50	24 20	24 10	35 40	24 10		27 30		0.7 2510	3020	18 30	29 05	22 10	28 30 0.8	
	0.3 ..	23 30	23 20	23 10		18 05	24 20	21 10		23 50	20 10	23 10	24 2	03 10	17 05	-	28 10	29 30	25 20	23 50	34 20	29 10	34 20	26 10		27 30			3020	28 10	C	19 05	25 20	2520

	Ort	Hamburg 400	Wesermünde 139	Hannover 427	Wesermünde 484	Kiel 446	Lingen 500	Brüssel 506	Brüssel 506	Pillau 310	Hamburg 547	De Bilt 579	De Bilt 579	Aachen 519	Dresden 465	Königsberg 407	Gotenhafen 550	Gotenhafen 550	Thorn 551	Düsseldorf 002	Bonn 002	Köln 041	Recklinghausen 061	Kassel 351	Gießen 360	Gießen 360	Köln 436	Essen 407	Dortmund 439	Siegen 020	Stuttgart 207	Friedrichshafen 234	Gießen 231	Stuttgart 249	Stuttgart 249	Stockholm 024
	yyG₁G₁		28 14		28 05								28 05										27 17								27 15	27 15				
	Pi C Ep HgHg oder PiPi		24 550		80 160								28 014										-								28 661	24 565				
HpHp DpDp vp	27 km																																			
	21 ..																																			
	16 ..				28 40																															
	13 ..				29 50																															
	11 ..				28 40																															
	9 ..				31 30																															
	7 ..				28 30																		26 30									5.0 31 40				
	5.3 ..		4.7 26 40		27 30																		26 10								4.9 25 30	4.0 31 30				
	4 ..		26 40		27 30																		28 10								26 30	3.3 23 30				
	3 ..		26 30		26 30																		29 10								25 30	3.8 26 10				
	2 ..		26 30		26 20																		30 10								25 40	25 20				
	1.3 ..		26 30		26 10								2.2 27 30										29 10								25 30	27 20				
	0.8 ..		27 40		27 10								49 30										28 10								29 30	26 40				
	0.3 ..		27 20		28 10								27 50										25 20								25 30	26 20				

werden ab 1.1.1940 als auf
gruppe verbreiteten Analyse
'39 vom 21.12.1939).

Wetterlage von heute morgen: *Mittwoch, den 28. März 1945.*

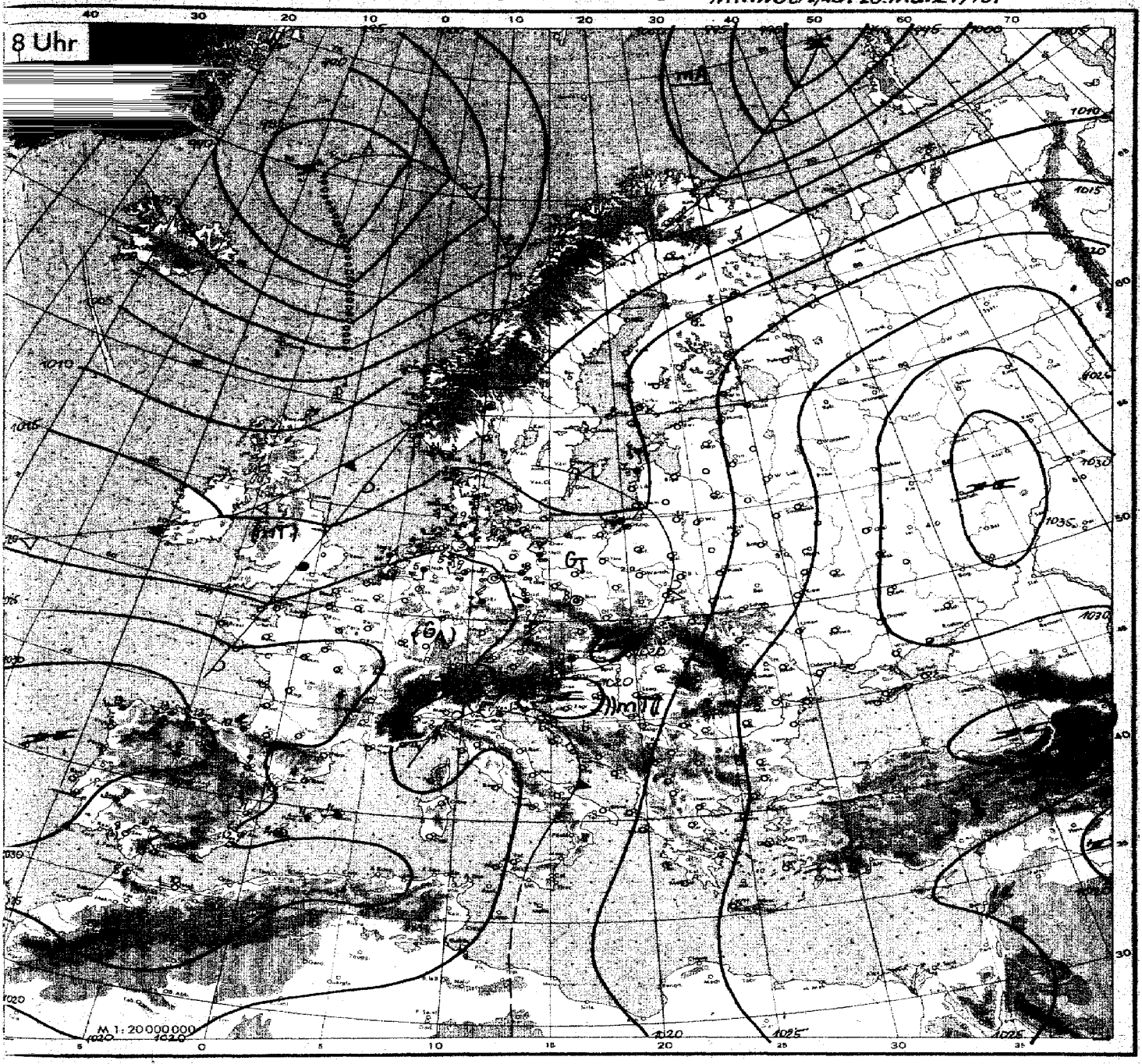

Wetterübersicht Mittwoch, den 28. März 1945

Während in mittleren Breiten weiterhin gradientschwache Druckverteilung und geringe Druckänderungen vorherrschen, ist der Nordraum durch kräftige Druckänderungen und hohes Wettertempo gekennzeichnet.

Der gestrige Druckanstieg in Nordrußland wurde mit der dort herrschenden Höhenströmung rasch nach Südosten gesteuert. Dabei entstand ein kräftiges Hochdruckgebiet, das auf seiner bisherigen Zugbahn nach Südosten weiter wandert.

Der Druckfall über Skandinavien, der gestern schon im Raume um Island anzunehmen war, ist nur von geringen trepospärischen Temperaturänderungen begleitet und in der Hauptsache stratosphärisch bedingt, wie die 24-stündige Änderung der 225mb-Fläche zeigt. Dieser Druckfall scheint die Einleitung zu sein für stärkere zyklonale Belebung im Nordmeer, die später, in Übereinstimmung mit den Singularitäten, auf Mitteleuropa übergreifen dürfte.

Der mitteleuropäische Raum liegt im Bereich einer Kaltluftzunge, die von Südskandinavien bis Italien reicht und bei ihrer Ostverlagerung im Hochgebiet geringe Abkühlung brachte. Die stärkste troposphärische Abkühlung wurde über Italien vor dem herannahenden Kaltluftkeil gemessen. Ein entsprechender Warmluftvorstoß ist in der relativen Topographie 500/1000 mb von der Cyrenaika bis zum Baltikum zu erkennen, doch sind die Wettererscheinungen an der dazwischen liegenden Frontalzone nur noch im Alpengebiet stärker ausgeprägt.

Den hohe Druck über Spanien greift stabilisierend auf das westliche Mittelmeer über, während der Raum an der Nordflanke des fast stationären Hochdruckgebietes Azoren-Spanien in zunehmendem Maße in den Wirkungsbereich der sich belebenden atlantischen Fronten gelangt.

Zentrale Wetterdienstgruppe.

Ausland: Bodenstationen / Küstenorte o	Höhe m	JJJ	Gestern 14 Uhr CC	wwVhN	DDFWN	PPPTT	UC app	Gestern 19 Uhr CC	wwVhN	DDFWN	PPPTT	UC app	RRTTE
Ingöy o	4	005											
Tromsö o	102	006						6X	54758	18468	07003	9X200	05089
Bodö o	17	010						54	02864	20586	13305	88801	77070
Nordöyan o	37	014											
Drontheim o	64	017	04	05692	00005	45265	88811	04	05692	00025	12706	46809	00084
Krakenes o	41	021						04	01760	20212	13506	X1807	–
Utsira o	56	028						XX	44209	16349	14603	9X805	00221
Lister o	9	030	04	01750	00023	16209	71703						
Färder o	9	036	00	00790	32200	16508	80916	00	00890	20000	14708	80601	00081
Aarhus o	47	180	00	05790	10100	18512	60800	00	05961	12402	15308	12202	00170
Kopenhagen o	1	181	5X	05638	10228	15407	9X000	54	45253	14141	15426	08502	00020
Skagen o	3	182	00	00890	08200	16127	80402	00	00790	20170	14707	80802	00170
Hanstholm o	46	183	00	00780	04300	16110	70300	00	00790	04200	15507	80301	–
Hammershus o	77	185	05	03790	203XX	11010	86201	5X	05638	26328	15209	0X301	00360
Helder o	6	291	50	05742	30327	19129	97605	00	05790	30200	19808	90302	–
De Bilt	12	293	5X	05426	00048	19210	8X402	00	05690	03021	19912	71003	–
Mailand	119	302											
Genua o	2	305											
Venedig o	10	312											
S. Sebastián	258	350	90	02856	26416	31011	8X300	5X	03758	28408	30005	8X401	00480
Gijón	13	351	51	02864	24317	31714	9X102	5X	61657	28127	30314	8X604	97162
Madrid	667	353	51	01772	00013	25918	XXXXX	04	02790	32416	24012	50402	00150
Sevilla	7	354	80	01862	08402	29018	50102	30	01852	14342	26315	80401	00270
Almeria o	65	355	30	01953	14513	25518	60303	30	01852	14312	26315	80401	00280
Mahon	40	357	87	51854	32357	21914	60103	87	03553	32237	23012	80310	02140
Barcelona o	42	358	04	02790	28315	21917	30803	44	02764	04115	22613	70308	00370
Valencia o	18	359	10	01861	18312	25019	51905	44	01852	12304	25214	61407	00381
La Coruña o	57	362	00	01851	32201	28618	60902						
Tetuan	85	028	80	01850	22315	27021	50803	40	01852	20212	12718	60401	00221
Funchal o	110	395											
Teneriffa o	37	400	00	01853	04313	25120	50902	50	01852	04303	27418	50502	00380
V. Cisneros	6	404	00	058X0	35800	18420	50917	00	05840	02713	16919	65501	00470
Budapest	130	541											
Canea	63	737											
Bergstationen	Höhe m	JJJ	CC	wwVhN	DDFWN	PPPTT	UC app	CC	wwVhN	DDFWN	PPPTT	UC app	RRTTE
Fanaraken	2072	024											
Svandals Flona	1065	026						50	02765	00015	92903	8X808	00039

Ausland: Bodenstationen / Küstenorte o	Höhe m	JJJ	Heute 2 Uhr CC	wwVhN	DDFWN	PPPTT	UC app	Heute 8 Uhr CC	wwVhN	DDFWN	PPPTT	UC app	RRTTE
Ingöy o	4	005											
Tromsö o	102	006											
Bodö o	17	010											
Nordöyan o	37	014						05	11890	20303	15505	88801	00280
Drontheim o	64	017	00	05690	00000	08302	90811						
Krakenes o	41	021						6X	03758	20628	10502	XX901	–
Utsira o	56	028											
Lister o	9	030						XX	62609	04349	12603	0X707	01271
Färder o	9	036	00	00790	00000	12704	80804						
Aarhus o	47	180	XX	48209	24309	46304	0X302	54	42328	24348	16503	0X301	00200
Kopenhagen o	1	181	XX	46009	22149	15703	0X701	XX	46109	00049	15805	0X103	00011
Skagen o	3	182	00	00890	26200	14405	80300	54	01521	24342	13601	90804	00382
Hanstholm o	46	183						XX	46309	00049	15202	0X803	–
Hammershus o	77	185											
Helder o	6	291	00	05490	18201	20706	01300	5X	05556	18328	18807	0X803	00250
De Bilt	12	293	03	47190	00005	24604	08003	04	45290	00049	20804	01602	–
Mailand	119	302	50	05458	18268	19008	00303						
Genua o	2	305	50	62817	06108	19308	00303	57	52855	02258	19408	11608	40549
Venedig o	10	312						00	48309	20269	19307	90210	02530
S. Sebastián	258	350						XX	671X9	28669	26610	0X401	10X12
Gijón	13	351						5X	52448	22358	30313	0X400	01142
Madrid	667	353	57	01752	000XX	24907	70805	57	04753	30225	27310	78405	00060
Sevilla	7	354	00	00890	00000	XXX09	2090X	00	09590	03124	29908	89402	00060
Almeria o	65	355	50	01952	00002	27912	91904	54	01951	22402	26910	60401	00190
Mahon	40	357	03	01896	XXX1X	23008	80300						
Barcelona o	42	358						57	04662	30214	24211	71107	00360
Valencia o	18	359	00	01840	28302	26712	61905	48	02853	34215	26511	7X405	00181
La Coruña o	57	362	57	02755	24328	32913	9X300	6X	03648	22328	32613	0X402	02261
Tetuan	85	028						00	00890	18200	29808	90200	00050
Funchal o	110	395						–					
Teneriffa o	37	400						50	01752	26212	24115	80603	00370
V. Cisneros	6	404						60	04853	02615	17115	82401	00372
Budapest	130	541											
Canea	63	737											
Bergstationen	Höhe m	JJJ	CC	wwVhN	DDFWN	PPPTT	UC app	CC	wwVhN	DDFWN	PPPTT	UC app	RRTTE
Fanaraken	2072	024											
Svandals Flona	1065	026						12	72760	00028	86452	8X811	97539

Wolkenzugmessungen

yy = Datum
GzGz = Uhrzeit (D.G.Z.)

HuHu = Höhe über NN
DpDp = Windrichtung (N = 36)
vp = Windgeschwindigkeit in Stufen für je 10 km/

Ort																
yyGzGz																
HuHu																
Dp Dp vp																

Höhenwinde

yy = Datum
GzGz = Uhrzeit (D.G.Z.)

Pi = Art der Messung C = Wolkenart Ep = Durchführung der Messung HgHg = Gipfelhöhe PiPi = Art der Messung

HpHp = Mittlere Höhe über NN
DpDp = Windrichtung (N = 36)
vp = Windgeschwindigkeit in Stufen für je 10 km/

Ort	Mark. Friedld. 258	Nest 266	Nest 266	Kolberg 29?	Swinemünde 455	Swinemünde 455	Lindenberg 425	Brandenburg 205	Brandenburg 205	Schleußditz 449	Dresden 440	Dresden 440	Nordhausen 636	Erfurt 646	Erfurt 646	Tschenstochau 152	Breslau 411
yyGzGz					27 16	28 05	27 20	27 17	28 05		27 15	28 08		27 17	28 05		
Pi C Ep HgHg oder PiPi					88	88	44430	95240	99		35628	26199		44	77		
HpHp DpDp vp 27 km																	
21 ..																	
16 ..									14.0 25 30								
13 ..								27 40	25 30								
11 ..						25 40		22 80	23 40						12.5 19 40		
9 ..						25 60		23 40	24 50			8.9 21 70		7.4 22 50	19 40		
7 ..						24 40		24 70	23 40			21 50		5.4 20 30	21 20		
5.3 ..					34 70	26 40		24 30	26 10			23 30		18 20	24 20		
4 ..					–	26 30		25 20	25 10			25 20		C	25 20		
3 ..					25 50	27 30	25 20	25 20	26 20		2.5 22 10	23 30		2.7 27 20	27 20		
2 ..					25 30	29 30	27 20	25 20	27 30		26 10	30 05		24 20	29 10		
1.3 ..					24 30	32 30	27 20	25 20	27 30		29 10	36 10		27 10	32 10		
0.8 ..					24 30	32 20	26 20	25 20	30 80		30 10	34 10		26 10	32 10		
0.3 ..					23 30	29 10	26 20	25 20	30 20		29 05	34 10		23 10	29 10		

Ort	Gleiwitz 454	Posen 562	Posen 562	Litzmannstadt 567	Litzmannstadt 567	Krakau 561	Krakau 561	Rosenborn 952	Roßweiler 983	Roßweiler 983	Wiesbaden 367	München 414	Stuttgart 443	Kassel 701	Freiburg 380	Schleißheim	[illegible]
yyGzGz														28 05			
Pi C Ep HgHg oder PiPi														86240			
HpHp DpDp vp 27 km																	
21 ..																	
16 ..																	
13 ..														26 40			
11 ..														22 40			
9 ..														21 30			
7 ..														22 30			
5.3 ..														23 05			
4 ..														01 03			
3 ..														03 10			
2 ..														04 10			
1.3 ..														04 10			
0.8 ..														06 05			
0.3 ..														–			

Ort	Neubiberg 368	Neubiberg 368	Lechfeld 767	Memmingen 775	Pak-king 884	Alnring 886	Proßnitz 040	Wien 801	Klagenfurt 502	Klagenfurt 502	Pilsen 666	Olmütz 676	Prag 669	Brünn 675	Brünn 675	Budweis 650	Königgrätz 672
yyGzGz	27 11	28 05	27 17						27 17	28 05	28 05	27 14	27 15	27 17	28 05	28 08	28 08
Pi C Ep HgHg oder PiPi	86220	85230	26518						44	77	–	25380	24559	24220	26526	24565	26140
HpHp DpDp vp 27 km																	
21 ..																	
16 ..																	
13 ..																	
11 ..	21 430	17 40															
9 ..	20 430	18 30											5.4 04 60				
7 ..	21 60	14 20								19 60	21 30		5.3 04 80			5.4 19 40	
5.3 ..	21 60	16 30								–	20 30		5.0 04 60			16 40	3.8 13 30
4 ..	20 30	16 30							22 90	19 70	21 20		04 10			15 30	14 10
3 ..	18 60	12 30							22 90	19 70	21 40	20 30	04 05		2.6 20 50	15 50	14 05
2 ..	09 10	07 20	1.5 08 10				–		22 60	19 50	2.3 19 10	20 20	34 05	18 10	20 50	11 10	07 20
1.3 ..	06 05	32 20	1.1 02 10						20 20	18 40	04 20	19 40	24 05	18 30	19 50	07 10	06 20
0.8 ..	05 05	32 10	02 20						C	18 20	05 10	18 30	0.7 20 20	16 30	16 40	0.7 10 00	0.7 14 20
0.3 ..	0.6 05 05	–	0.5 34 10						–	–	16 05	16 30	0.4 05 20	0.4 15 30	0.4 19 40	0.4 00 00	18 05

Ort	Pilsen 565	Zeltweg 203	Wiener Neust. 801	Mailand 302	52 N 14 E	52 N 05 E	52 N 05 E	51 N 06 E	Haag a. H.	Kjevik	52 N 4 E	54 N 14 E	53 N 14 E	55 N [illegible] E	51 N 16 E	57 N 22 E	[illegible]
yyGzGz	28 08	28 10			28 13	28 11	28 04	28 10	27 11	27 11	28 08	28 01	28 06	28 05	19 03	27 17	27
Pi C Ep HgHg oder PiPi	24230	26018			–	–	22		24564	21278	–	–	–	–	–	–	
HpHp DpDp vp 27 km										13.2 24 40							
21 ..										12.3 C							
16 ..					15.0 25 30					11.0 13 05							
13 ..	12.5 22 30				23 20					9.0 12 05							
11 ..	20 50				22 40			9.0 22 70		11.5 C			9.0 24 90	25 410			
9 ..	19 50	4.8 21 130			20 40			21 60		6.5 20 05	23 60		9.0 24 30	25 90			
7 ..	19 30	21 130			21 30			5.9 22 60		5.5 33 05	24 60	28 50	9.3 26 30	25 40	4.8 22 50		
5.3 ..	19 20	20 70			22 30	30 20	30 20	4.0 21 40	23 50	4.8 08 05	22 40	23 40	4.3 22 40	25 50	4.3 24 40		22
4 ..	19 20	22 40			23 30	30 20	30 20	3.3 19 30	23 50	06 05	22 30	24 40	3.8 25 20	25 40	3.8 24 30		23
3 ..	22 20	23 30			25 20	27 20	27 20	2.8 15 40	23 40	30 10	14 10	24 40	26 30	25 40	26 30	19 40	23
2 ..	32 20	24 30			26 20	25 20	25 20	29 30	22 40	26 10	27 05	29 30	27 30	25 40	24 40	18 40	24
1.3 ..	02 20	21 20			27 30	25 20	25 20	13 05	22 20	08 10	21 30	27 30	27 20	25 30	24 40	18 50	53
0.8 ..	03 20	19 10			27 20	25 20	25 20	32 05	15 40	03 30	26 05	29 30	27 20	24 30	23 30	14 50	36
0.3 ..	02 10	–			28 25	26 20	25 20	00 [illegible]	12 40	06 40	[illegible]	28 20	24 30	28 30	[illegible]	12 40	[illegible]

Täglicher Wetterbericht

des Deutschen Reichswetterdienstes

Herausgegeben von der Deutschen Seewarte

Verlagsort Hamburg

Jahrgang: 70 Nr. 88

Seite 1

Donnerstag, den 29 März 1945

Erläuterung: *Die* Beobachtungen sind sämtlich in der Form der 1935 in Warschau beschlossenen Einheitsschlüssel wiedergegeben. Kurze Erläuterungen zu den einzelnen Ziffern werden zu Beginn jedes Vierteljahres beigegeben. Ausführlich finden sie sich in „Anweisung zur Verzifferung von Wettermeldungen", herausgegeben vom Reichsluftfahrtministerium. Alle Zeitangaben in DGZ.

Deutschland			Gestern 14 Uhr					Gestern 19 Uhr						Heute 2 Uhr					Heute 8 Uhr					
Landstationen: Seewarte o	Höhe m	JJJ	CC	wwVhN	DDFWN	PPPTT	UCapp	CC	wwVhN	DDFWN	PPPTT	UCapp	RR TnTn/SVs E	CC	wwVhN	DDFWN	PPPTT	UCapp	CC	wwVhN	DDFWN	PPPTT	UCapp	RR TnTn/SVs E
Hamburg-Fu.	16	403	50	05664	22349	18411	65805	07	05698	20228	16911	6x707	00130	5x	51658	18368	14609	8x807	5x	62538	16468	11009	0x706	02091
Flensburg/Fgh.	41	400	50	02753	22528	17810	67301	5x	05654	22268	15608	8x707	97410						5x	67248	18568	08709	0x608	02071
Kiel	28	460	07	05697	22427	18311	8x802	07	05698	18328	16411	64806	00120	5x	05658	18428	14509	9x803	5x	62528	16468	10009	0x806	02080
Warnemünde o	1	406	50	05834	26244	18906	80201	07	05793	22404	16309	76704	00170	5x	05566	18228	14908	2x704	57	05657	16427	10609	8x703	00160
Arkona o	1	464	xx	46209	22549	17605	00801	14	05793	22343	16406	80702	00110	57	05682	18303	14006	90807	5x	05648	18368	11708	8x704	-
Westerland	16	461	59	05665	16468	16807	9x805	5x	22558	16368	14407	0x806	97070	xx	46109	20449	12707	0x805	xx	67109	22569	08307	0x504	02061
Helgoland o	50	465	52	05565	20528	18307	9x803	xx	47109	20529	15607	0x603	97510						xx	46009	22469	09607	0x601	04301
Borkum o	6	401	51	05656	16428	18540	8x805	5x	24438	18458	16209	9x806	97441						5x	05654	20427	10939	0x601	02401
Emden	4	442	5x	03818	18228	19012	5x806	07	05878	22428	16912	6x605	02130						5x	22625	20468	11610	9x605	01091
Nordhorn	22	402						5x	66658	22368	17157	64704	20127	5x	05678	20428	15510	9x805	5x	22425	22368	-	-	-
Detmold	178	187	50	05536	26226	20413	70102												5x	52538	24368	14409	2x801	01091
Hannover	51	421	10	05652	26322	19612	70704	07	05697	22127	17512	6x702	22110						5x	64555	20428	12811	8x705	97101
Magdeburg	45	408	5x	05656	24227	19443	6x704	00	05690	00003	18010	68702	00130	5x	05477	00027	17607	9x803	54	05554	22225	15408	80703	00050
Essen	123	437												5x	21748	16458	17310	80701	5x	57328	26468	15807	0x007	-
Köln	48	436																						
Aachen	202	407																						
Trier	265	049																						
Kassel	289	351	16	05661	28322	20411	60802	54	05653	30125	18713	62804	-						52	64435	18528	16208	00804	-
Frankfurt/M.	111	412																						
Saarbrücken	189	441																						
Nürnberg	315	426	5x	62338	30168	19540	9x301							04	05493	00023	21507	90300						
Marienbad	538	516																						
Straßburg	151	219																						
Böblingen	427	443	5x	05438	28368	21508	8x202	5x	05637	22167	xxx07	9x803	23xx1						54	05665	18216	21206	89501	00030
Friedrichshf.	400	444	52	64966	16168	22605	0x366	5x	22648	22168	22407	0x304	19071	5x	05658	00028	29806	0x300	04	45392	00042	23703	00000	00021
München	528	414																	50	05095	00025	-	-	-
Innsbruck	573	507	24	02873	22325	16105	58303	5x	62758	00068	20609	8x213	97151	5x	05548	00068	23906	9x303	5x	05544	00020	23706	9x402	02061
Swinemünde o	3	455						07	05694	13224	16608	80602	00060	50	05555	20225	14706	90804	5x	05598	20328	13x09	9x807	-
Stettin	1	404	59	05772	22425	17346	57805	04	02792	26226	16311	77603	00xx0	10	05690	20100	17305	80302	5x	05656	24226	14908	9x805	-
Mirow	70	450						00	01890	30202	17511	42902	00150	50	05548	22228	16702	90706	50	29045	20268	13608	90905	07070
Berlin	48	440	5x	17533	26128	19341	1x805	5x	15755	22328	17512	7x603	22110	04	05691	00021	17306	00205	52	28454	16207	15707	9x604	00050
Schkeuditz	131	449	5x	05548	22123	19511	8x702	04	08493	16223	18509	90502	00150	5x	15327	16248	18106	9x903	04	05585	16425	16508	90602	00050
Erfurt	320	646	5x	05448	24228	20709	7x300	60	05590	22125	19028	62805	00110	07	08393	20220	20007	96902	54	05764	18227	16708	8x703	-
Dresden	230	410	5x	05536	28128	19011	8x702	5x	05438	24128	18010	8x707	-	20	18290	18100	18707	00001	50	05476	16225	17508	80701	-
Plauen	449	458																						
Prag	363	669	5x	62458	32268	18400	0x913	5x	61328	32268	18309	0x401	08131	xx	48653	20569	20005	0x201	50	06652	24602	20806	90602	97001
Budweis	406	670	52	62664	28228	16711	8x502							5x	25755	00068	19807	8x402						
Olmütz	263	676	57	12555	44427	18211	4x905	36	43855	18388	15912	70902	93470	07	64754	24328	48708	9x304						
Passau	302	865	2x	64464	00268	17409	90302																	
Salzburg	434	508	64	02755	30467	18714	1x102	77	61754	30428	20209	6x305	97130	5x	65658	16288	23506	0x303	50	22865	14365	23206	90702	15061
Wien	157	501	24	01873	14504	14921	31707												5x	03885	20528	20510	7x402	01091
Graz	334	505	47	01874	14244	17868	40207	40	01973	16215	18314	44303	-	20	00890	00000	21202	95302						
Klagenfurt	449	502	80	02854	24364	18414	50904	44	01973	27162	18110	50402	-	04	01893	00052	21503	01303						
Rügenwalde o	7	429																						
Danzig	15	405																						
Königsberg	20	422																	xx	46209	xxx49	xxx03	8x301	-
Memel o	3	447																						
Thorn	47	551																						
Posen	99	552																						
Grünberg/Schl.	148	420																						
Breslau	117	411						52	64554	26268	16311	9x601	-						07	05593	24223	17908	20403	-
Gleiwitz	255	454																						
Warschau	107	556																						
Bialystok	135	555																						
Litzmannstadt	176	557																						
Lublin	203	559																						
Krakau	216	561																						
Lemberg	330	571																						

Bergstationen:	Höhe m	JJJ	CC	wwVhN	DDFWN	PPPTT	UCapp	CC	wwVhN	DDFWN	PPPTT	UCapp	RRTTE	CC	wwVhN	DDFWN	PPPTT	UCapp	CC	wwVhN	DDFWN	PPPTT	UCapp	RRTTE
Sonnblick	3106	503																						
Zugspitze	2962	416	xx	47109	16419	01354	0x303	xx	47009	28379	03457	0x401	23529	xx	46009	24279	08657	0x401	00	01990	24343	28356	88300	01589
Zirbitzkogel	2397	506	5x	46009	24449	61652	5x401	xx	46009	24449	61653	2x300	-											
Schneekoppe	1602	428						xx	47009	32679	25350	0x525	80039	xx	46009	26479	35800	0x403	00	05790	36642	35800	81403	07519
Feuerkogel	1577	662																						
Feldberg/Sch.	1493	427	xx	57009	32469	52401	0x204	xx	43009	22359	52603	3x401	93036						xx	46009	20749	51400	0x401	92507
Schöckl	1446	511	10	02824	20325	57907	7930x	17	01834	20204	57806	62301	-											
Panzer	1214	519	xx	67309	08269	79404	0x301							xx	67409	24369	79903	0x300						
Fichtelberg	1213	419						xx	46709	28449	48623	3x300	x2352	xx	46009	28449	79021	1x300						
Hornisgrinde	1166	561	xx	46009	28359	87203	0x301	xx	46009	20359	67403	0x301	37234											
Brocken	1141	418						44	05633	26424	37534	82901	-	07	05497	22727	85903	9x706						
Wasserkuppe	923	423	00	46009	24199	12205	00302	00	05530	22236	21706	66xxx	-						xx	67009	20649	09304	0x805	-
Inselsberg	915	445	xx	46109	28249	09406	0x300	00	05690	24344	09006	76601	00074	5x	08465	10025	23003	0x901	xx	46009	51749	06003	0x703	00024
Kahler Asten	840	417																	[illegible]	[illegible]	[illegible]	[illegible]		
Feldberg/Ts.	801	424																						
Kalmit	673	397																						

Berichtigungen

Sämtliche Karten des „Täglich
weiteres nach der von der Zen
gezeichnet. (Erlaß RLM. LB

Wetterlage von gestern: Mittwoch 28. März 1945

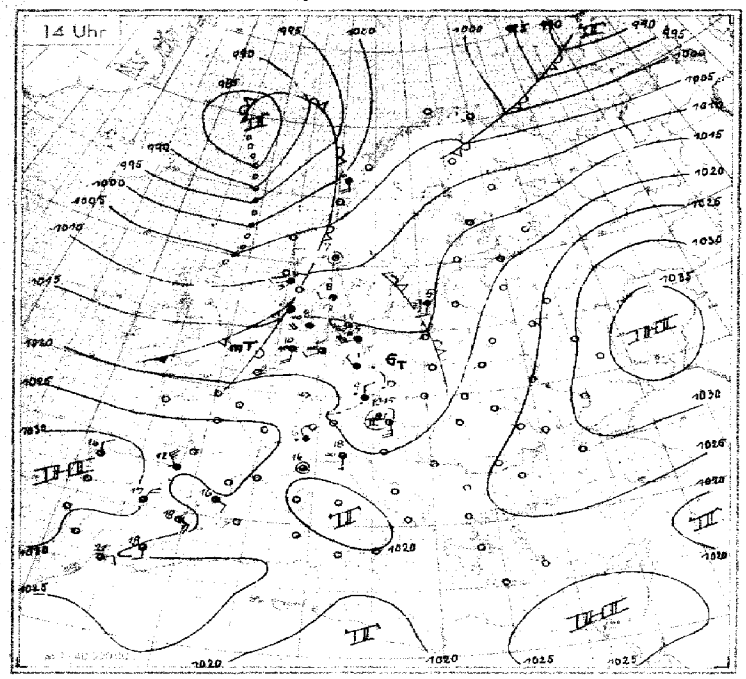

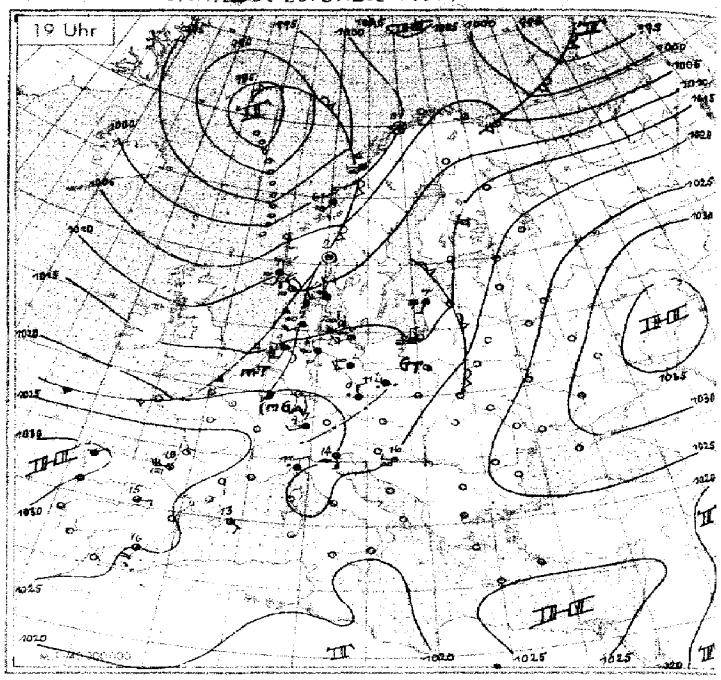

Wetterlage von heute nacht: Donnerstag, den 29. März 1945.

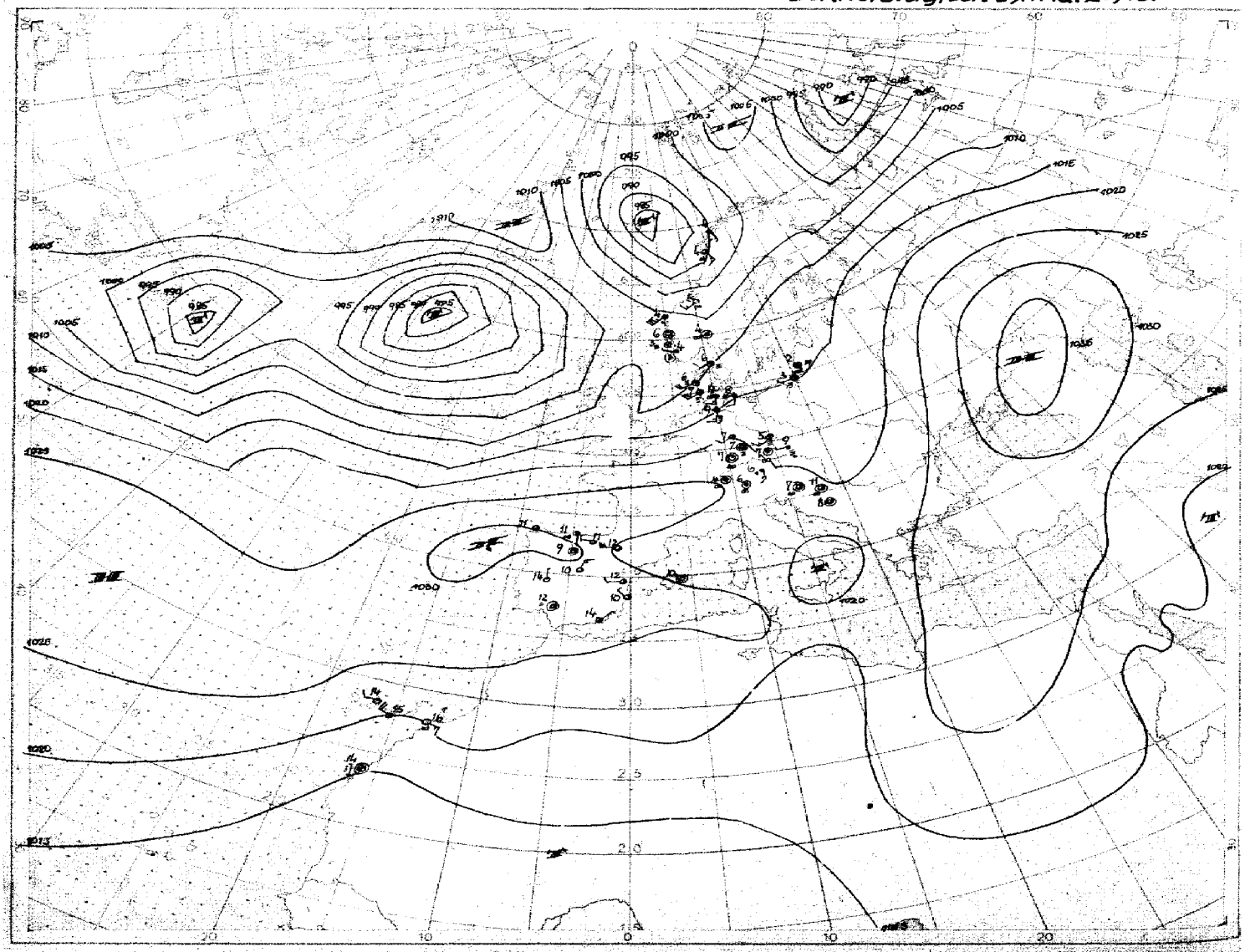

2 Uhr M.1:40000000 (60. Breitengrad)

Nr. 89

Höhen-Aufstiege

1. Teil

Donnerstag den 29. März 1945

heute

yy = Datum
GG = Uhrzeit (D.G.Z.)

Schlüssel:
Kenngruppe: I I I G G H H E T T / Q Q Q Q E s s s G G / Q L L L L y y 9 G G | $H_{a}H_{a}H_{a}H_{r}H_{r}$ $H_{r}H_{r}H_{r}H_{r}I_{k}$
Hauptisobarenflächen: $H_{a}H_{a}T_{a}T_{a}U_{a}$ ...
Markante Punkte: $P_{t}P_{t}TTU_{t}$ $P_{t}P_{t}TTU_{t}$
Pseudopot. Temperatur: 9 Q Q Q Q Q Q Q Q Q Q Q Q Q Q III P P

Ort / Kennziffer Höhe	Bardufoß 729	Bodö 010 5 m	Drontheim 017 50 m	Bergen 022 36 m	Kristiansand 030 21 m	Kjeller 041 108 m	Hanstholm 183 29 m	Blaavandshuk 184 15 m	Leeuwarden 010 2 m	Helder 291 52 m	Emden 154 2 m	Helgoland 465 42 m	Unterlüß 181 94 m
yyGG	29 05	29 05	29 05	29 05	29 05	29 04	29 05	29 05	29 05	29 04	29 05		29 06
TT 41	.	-	-										-
TT 96	.	-	-					-51					
TT 225	-56	-52	-	-55		-59		-51	-64		-60		-61
TT 300	-52	-50	-53	-57	-52	-52	-49	-41	[4]-48	-46	-50		-49
TT 400	[4]-41	-42	-37	-36	-35	-36	-35	[0]-29	[3]-32	-31	[6]-33		-34
TT 500	[7]27-38	[7]24-30	[4]24-24	[2]31-22	35-25	[4]34-22	[2]34-22	[0]43-19	[3]36-21	[4]40-19	[3]38-20		-22
TT 600	[7]21-21	[8]20-22	[5]28-18	[3]28-15	30-15	[4]29-14	[7]33-14	[0]43-9	[4]34-11	40-11	[2]33-11		-13
TT 700	[8]20-13	[8]18-14	[7]17-14	[2]13-8	-6	[4]27-6	36-6	[0]38-3	[7]33-4	-8	34-6		-5
TT 800	[8]16-6	[7]15-8	-8	-5	-2	[6]21-3	[9]27-1	[0]29-1	[0]33+1	36-1	[9]33+1		[8]39+2
TT 900	[6]17+0	[7]13-1	-3	[8]15-1	+3	[7]19+1	[0]25+3	[0]29-4	[0]34+7	32-4	[0]37+6		+6
QQ 950	14	14	-	14	-	15	23	26	29	31	-		-
QQTT Boden	11-2	25-2	13+2	15+2	15+3	11+0	20+5	23+6	26+9	24+8	31+10		19+5
HHH 41	-	-	-	-	-	-	-	(2172)	-	-	-		-
HHH 96	-	-	-	(1695)	-	-	-	1629	-	-	-		-
HHH 225	1036	1032	(1046)	1056	(1062)	1059	-	1085	1075	(1080)	1073		1073
HHH 300	854	848	867	876	881	880	885	899	896	890	894		893
HHH 400	666	661	679	688	691	691	694	702	703	706	703		702
HHH 500	515	510	523	532	535	535	538	543	545	547	545		545
HHH 600	384	381	391	398	401	401	404	406	410	412	410		411
HHH 700	271	268	277	282	286	285	287	288	292	294	292		294
HHH 800	170	168	177	179	182	181	183	184	188	190	188		190
HHH 900	78	77	86	89	90	89	91	91	94	97	94		97
HHH 1000	-16.8	-6.1	3.5	5.2	6.3	5.4	6.2	6.2	8.8	12.6	9.3		11.2
HrHr 41/96	-	-	-	-	-	-	-	(545)	-	-	-		-
HrHr 96/225	-	-	-	(539)	-	-	-	544	-	-	-		-
HrHr 225/500	521	522	(523)	525	(526)	523	-	543	531	(533)	528		529
HrHr 500/1000	519	518	520	526	529	529	531	536	536	534	535		534
PPTTU Markante Punkte	-	-	-	-	-	-	-		-	-	-		
	-	-	-	-	-	-	-		-	-	-		
	-	-	-	-	-	-	-		-	-	-		
	17621	-	-	-	-	-	-		-	-	-		
	25521	-	26661	41531	-	-	30991		-	-	07611		21611
	39981	-	54703	45511	-	19651	32981		-	-	12501		23601
	54947	22521	65637	18521	24561	24601	43801		-	-	24511		42819
	58797	26951	74627	25591	51695	45801	48764		22651	26651	45740		62720
	72618	32511	82561	64611	77611	56664	83008		68545	33921	79520		76520
	74618	35981	85561	77541	92031	95515	87039		92540	69621	86030		87031
	93018	46847	97059	83571	94011	94029	94059		91080	68531	93050		96111
	98016	99056	00035	96957	00030	98060	00060		01090	01097	01090		00098

Ort / Kennziffer Höhe	Swinemünde 455 10 m	Kopenhagen 181	Helsinge 519	Brandenburg 285	Warnemünde 406	Windau 011	Nürburg 041 400 m	Essen 437 85 m	Erfurt 446 313 m	Berlin 440 57 m	Litzmannstadt 557 170 m	Krakau 561 216 m	Freiburg 580	Reichenbach 595	Pfaffenhofen 614	Pilsen 666 356 m	Wien 501 157 m	Klagenfurt 592 464 m
yyGG		29 05	29 05	29 05	29 04	29 04			29 04				29 05		29 05	29 05		29 05
TT 41																		
TT 96				-50														
TT 225		-58		-50					-61				-62		-54	-54		
TT 300		-51	-52	-44	-52	-53			-50				-48		-43	-50		-47
TT 400		-55	-36	-32	[4]-37	-38			[5]-35				-33		-32	-37		-36
TT 500		[4]32-24	[9]35-29	[7]39-20	[4]31-25	32-23			[5]35-24				[6]37-21		[5]31-25	[8]30-26		[4]35-14
TT 600		[4]30-14	[4]30-14	[0]39-10	[4]27-14	29-13			[7]33-13				[8]34-12		[6]33-14	[9]29-16		[5]30-14
TT 700		[6]33-5	-6	[3]34-4	[6]30-5	29-7			[0]30-8				[9]35-4		[8]31-6	[8]29-8		[6]29-6
TT 800		[0]29-1	[9]27+1	[7]29+1	[0]29-1	29-1			[8]29+0				[8]28+0		[0]28-2	[8]24-3		[9]27+0
TT 900		[0]26+3	26+4	[0]31+6	[0]27+4	+4			[3]28+5				[9]27+6		[7]27+5	[8]21+2		[9]29+5
QQ 950		26	24	36	26	31			28				25		26	21		17
QQTT Boden		18+5	22+6	12+6	22+6	10+1			21+4				25+4		26+5	23+6		17+1
HHH 41		-	-	-	-	-			-				-		-			-
HHH 96		(1599)	-	1657	-	-			-				-		-	(1599)		-
HHH 225		1065	(1063)	1029	(1064)	(1059)			1092				1081		1089	1069		-
HHH 300		885	884	904	885	882			892				902		900	888		895
HHH 400		695	694	709	696	693			701				710		705	699		704
HHH 500		540	539	558	541	539			546				552		549	545		549
HHH 600		407	406	415	408	406			413				418		416	412		416
HHH 700		290	289	297	292	289			296				300		300	297		297
HHH 800		187	186	193	190	186			193				196		196	194		196
HHH 900		94	93	99	105	93			99				103		103	101		102
HHH 1000		9.2	8.1	13.0	10.6	8.9			14.1				17.6		18.2	16.7		18.4
HrHr 41/96		-	-	-	-	-			-				-		-			-
HrHr 96/225		(532)	-	548	-	-			-				-		-	(530)		-
HrHr 225/500		525	(534)	539	(529)	(520)			526				530		540	525		-
HrHr 500/1000		530	530	537	531	530			532				535		531	528		530
PPTTU Markante Punkte		-	-	-	-	-			-				-		-	-		-
		-	-	-	-	-			-				-		-	-		-
		-	-	-	-	-			-				-		12951	-		-
		-	-	10591	-				-				21641		25951	-		-
		-	-	12501	-	24611			23611				25581		29941	-		-
		-	24581	15991	-	25611			41825				45741		32901	-		-
		-	27561	24501	26611	53711			45795				55657		37841	42561		25551
		15551	74547	29191	55694	55691			64597				58647		43811	18571		67586
		24581	77540	35861	65595	64601			66610				75516		58666	26561		73557
		94560	86029	66550	53519	94067			85038				76528		75530	97564		99047
		97070	97061	08129	79089	94067			97089				83018		97067	89518		42068
		01069	01088	01089	01089	01019			98069				95048		96069	99079		[illegible]

Aufstiege mit Positionsangaben

Länge und Breite

Flugzeugaufstiege

yy = Datum
GG = Uhrzeit (D.G.Z.)

Ort / Kennziffer Höhe	Mailand 307 110 m	Venedig 312 10 m	Vicenza 752	51 N. 16 E.	Hamburg 403 (heute)	München 464 (heute)	Lindenberg 405 122 m (heute)	Hamburg 403 (gestern)	Pardubitz 522 (gestern)	Erfurt 446 (gestern)	Lindenberg 405 122 m (gestern)
yyGG	29 05			28 15	29 06	29 06	29 06	28 17	28 17	28 18	28 18
TT 41	.			.	.	.	-	.	.	.	-
TT 96	-			-	.	.	-	-	-	.	-
TT 225	-59			.	-	.	-	-	-	-	-
TT 300	-48			.	-	-	-	.	.	-	.
TT 400	-34			[1]-34	.	.	-	.	.	.	-
TT 500	[4]59-23			[4]34-23	[4]35-32	[4]30-25	-	[8]36-33	-	[5]31-25	[6]36-25
TT 600	[7]-12			[6]34-12	[7]34-12	[4]28-16	[4]29-5	[3]36-13	[0]33-14	[4]28-15	[6]32-14
TT 700	[7]49-4			[4]34-4	[9]33-5	[6]26-8	[0]26-10	[9]30-7	[9]31-6	[4]25-8	[6]30-6
TT 800	[8]44+1			[8]33+2	[0]31+0	[9]23-3	[7]27+1	[5]25+0	[9]30+0	[4]21-1	[8]30+0
TT 900	[9]+7			[7]31+7	[0]29+5	[7]23+4	[8]25+4	[7]25+6	[8]28+6	[8]25+4	[9]30+6
QQ 950	29			34	26	21	26	25	30	24	30
QQTT Boden	22+5			35	34+8	21+4	20+5	35+5	33+10	26+4	28+7
HHH 41	-			-	.	.	.	.	-	-	-
HHH 96	-			-	.	.	-	-	-	.	-
HHH 225	1081			-	.	.	.	.	-	-	.
HHH 300	900			-	.	.	.	.	.	-	-
HHH 400	708			710	-	.	.	-	.	.	.
HHH 500	552			533	544	545		546	-	547	547
HHH 600	418			419	409	413	409	412	413	413	413
HHH 700	301			302	292	297	294	296	296	297	297
HHH 800	197			197	188	194	191	192	193	194	193
HHH 900	103			93	94	101	98	99	99	101	99
HHH 1000	17.5			16.7	9.2	16.8	13.9	13.8	13.1	15.4	13.9
HrHr 41/96	.			.	.	.	.	-	.	-	-
HrHr 96/225	.			.	-	.	.	-	.	-	-
HrHr 225/500	529			-	.	.	-	.	.	-	-
HrHr 500/1000	535			536	534	628	-	533	-	530	533
PPTTU Markante Punkte						.					
						.					
						-	.				
					-	-	51646	-			
					56764	-	65614	44778	-	-	
					49723	-	66650	56638	61630	48773	
	-				53684	47777	64600	64639	67519	61644	-
	16644			-	56488	59684	98517	71569	72569	63646	55696
	18551			29924	75080	78537	83619	75557	73560	69595	73564
	26411			36986	82060	89044	87097	82507	82098	75543	87051
	28551			83050	96060	95043	99107	91058	93079	87056	91099
	00111			98159	01090	94060	00068	02126	99119	98116	00118

Klartexte

München 29 06: [illegible]

Hamburg 29 06: [illegible]

Lindenberg 29 06: Drachenaufstieg: [illegible]

München 28 16: [illegible]

Pardubitz 28 17: [illegible]

Erfurt 28 18: [illegible]

Hamburg 28 17: [illegible]

Lindenberg 28 18: Ballonaufstieg: [illegible]

Karten vom Frühtermin

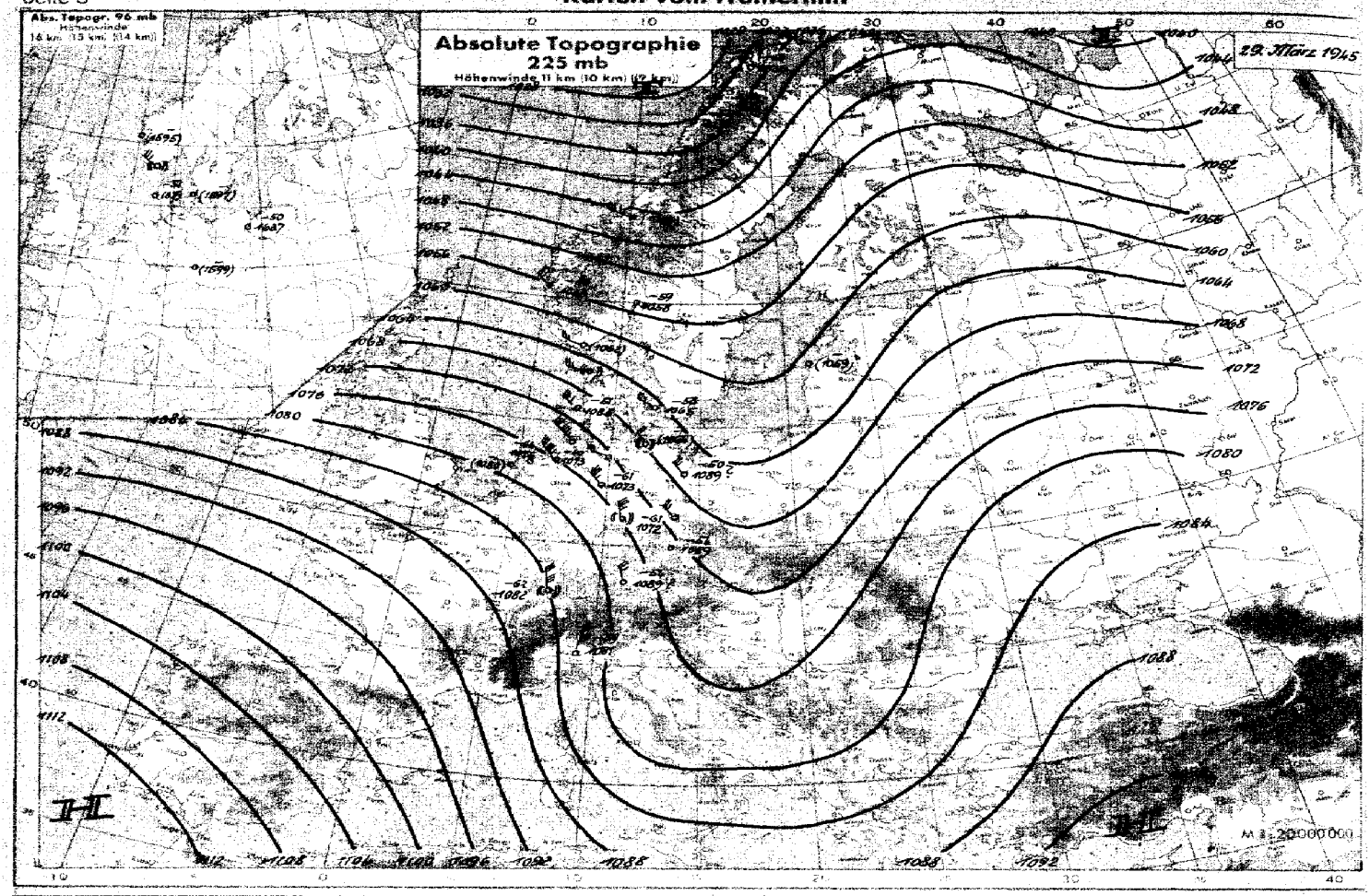

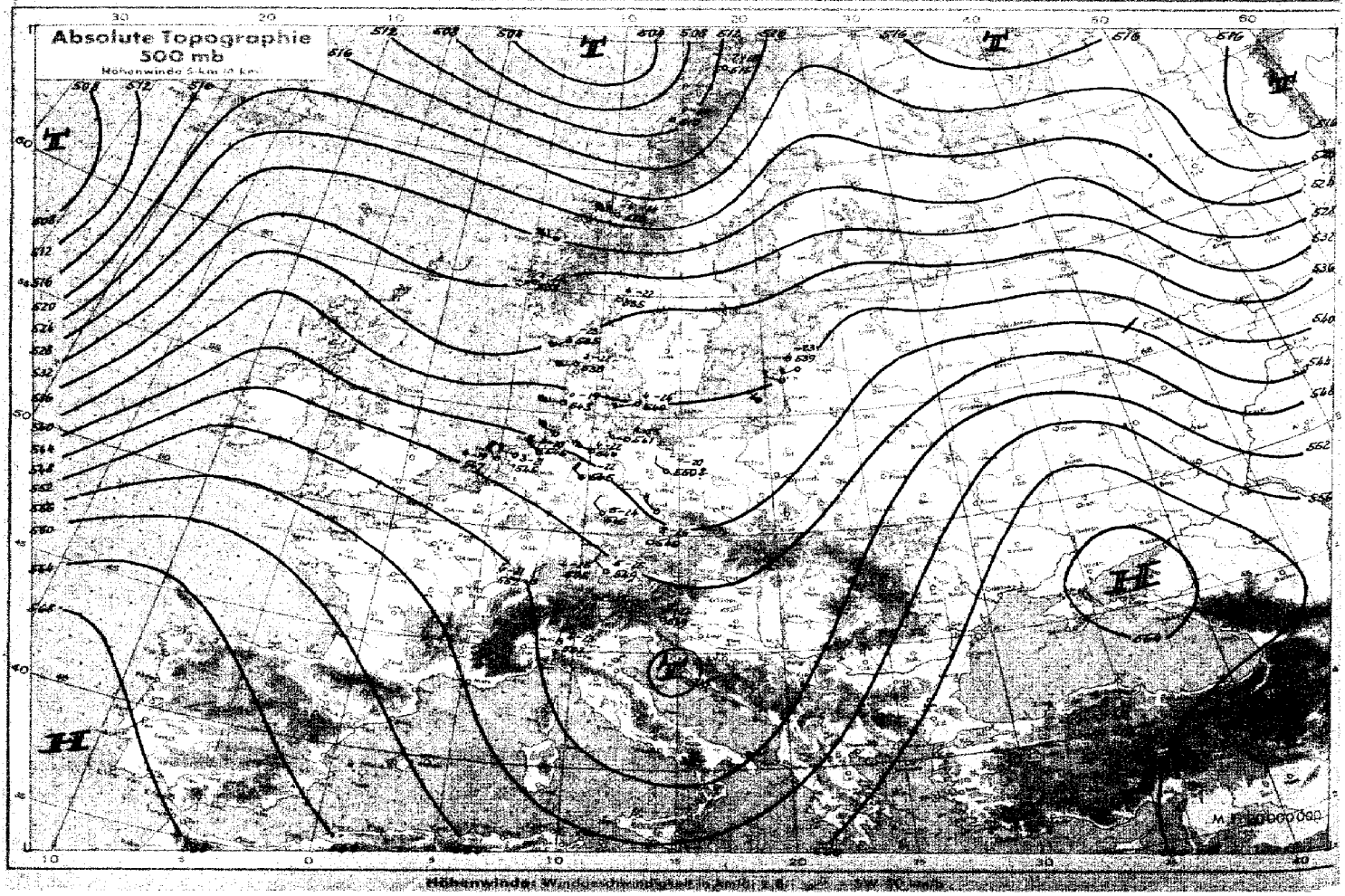

Höhenwinde: Windgeschwindigkeit in km/h; z. B. ... SW 30 km/h

Karten vom Frühtermin

29. März 45

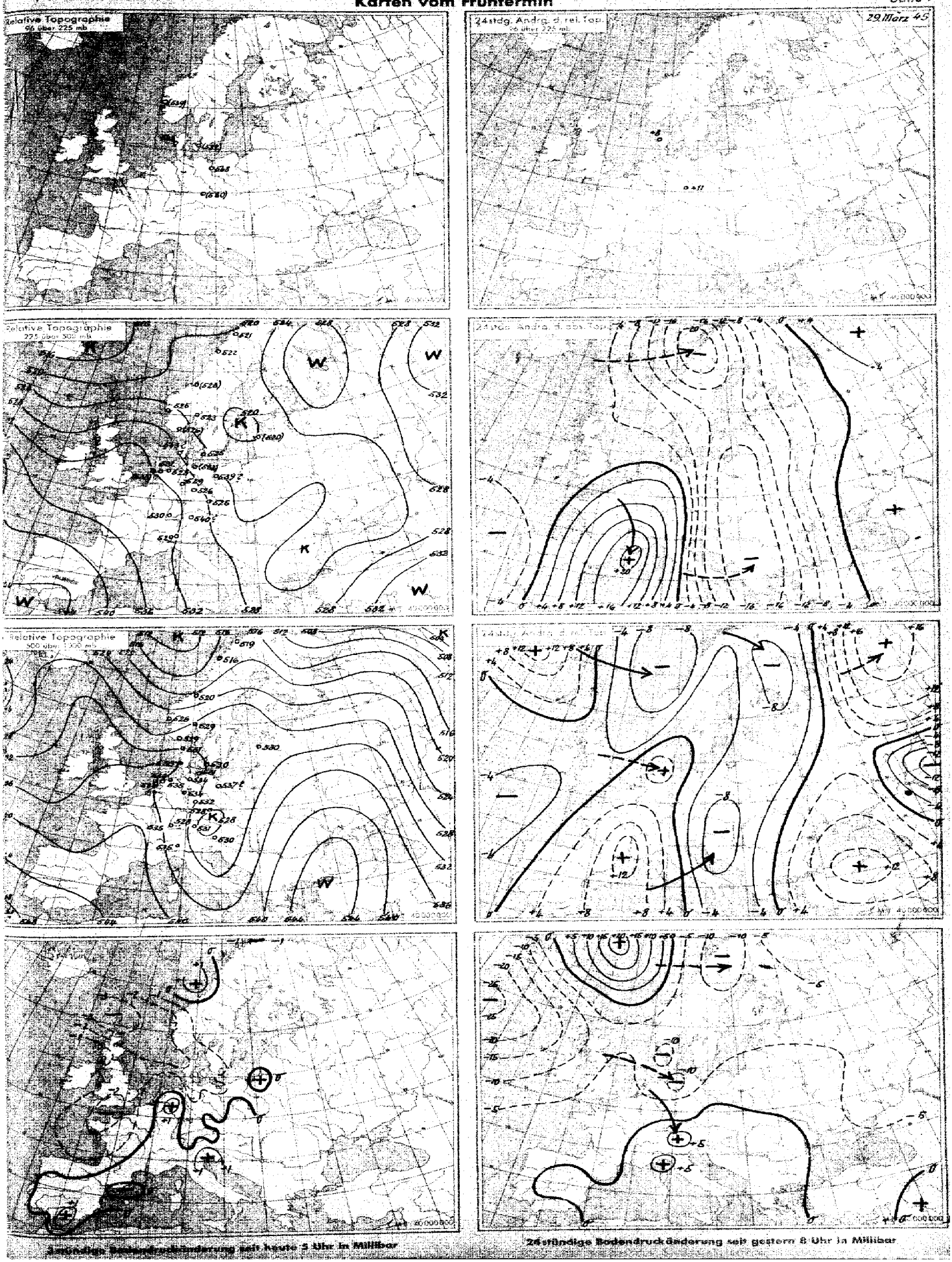

24stündige Bodendruckänderung seit heute 5 Uhr in Millibar

24stündige Bodendruckänderung seit gestern 8 Uhr in Millibar

Nr 89

Höhen-Aufstiege

2. Teil

Donnerstag, den 29. März 1945

Vortag

yy = Datum
G₁G₁ = Uhrzeit (D.G.Z.)

Oberer Teil: UQQTT = Relative Feuchte in 10%, darunter Pseudopot. Temperatur in °C und wahre Temp. (°C) an den Hauptisobarenflächen.
Mittlerer Teil: { HaHaHa = Höhen der Hauptisobarenflächen in dyn. Dekametern. HrHrHr = Abstand zwischen 500 u. 1000, 225 u. 500, 96 u. 225, 41 u. 96 mb-Fläche.
Unterer Teil: PlPlTTUl = Druck, Temperatur und Feuchte an den markanten Punkten.

Klammern zeigen an, daß der Wert durch Verlängerung der Zustandskurve ergänzt ist.

	Ort / Kennziffer / Höhe	Bardufoss 739	Bodö 010 5 m	Bergen 022 35 m	Kjeller 041 186 m	Hanstholm 183 27 m	Kopenhagen 181	Leeuwarden 010 2 m	Helder 291 52 m	Emden 154 2 m	Unterlüß 181 94 m	Swinemünde 455 10 m	Pillau 310
	yyG₁G₁	28 17		28 17	28 16		28 17	28 17	28 16	28 16	28 17		28 16
UQQTT	41	·		-	-		-	-	-	·	·		-
UQQTT	96	-55		-48	-54		-53	·	·	-58	·		-
UQQTT	225	-60		-52	-55		-56	-55	-57	-61	-56		-55
UQQTT	300	-53		-52	-52		-60	4 -52	-46	-50	-50		-48
UQQTT	400	5 -39		-38	-39		-34	4 -35	-30	-36	-36		-34
UQQTT	500	6 33-22		4 34-23	4 30-25		5 33-23	4 -22	41-20	3 36-22	4 -23		8 40-20
UQQTT	600	6 27-17		5 30-15	4 36-16		5 32-13	4 -12	-12	5 35-12	-13		8 38-11
UQQTT	700	6 25-9		6 22-9	5 27-7		4 27-7	6 -4	-6	-7	-7		9 41-1
UQQTT	800	7 28-5		-8	7 30-4		7 25-1	0 +1	36+0	-1	6 27+3		0 36+3
UQQTT	900	7 18+1		8 17+0	6 20+3		7 22+4	0 +6	34+4	+4	5 34+8		9 37+9
QQ	950	17		17	21		24	-	31	-	22		29
QQTlTl	Boden	17+1		19+2	22+3		21+5	+8	25+8	25+7	27+6		23+8
HaHaHa	41	-		(2138)	(2133)		(2147)	·	·	(2123)	·		·
HaHaHa	96	1575		1605	1592		1602	(1621)	·	1599	·		- -
HaHaHa	225	1046		1069	1055		1071	1075	1076	1074	1078		1084
HaHaHa	300	868		877	875		891	895	902	895	897		900
HaHaHa	400	680		689	688		700	705	708	704	706		710
HaHaHa	500	525		534	534		543	548	549	548	550		552
HaHaHa	600	393		400	402		410	414	414	413	416		417
HaHaHa	700	278		285	286		293	296	297	296	300		298
HaHaHa	800	176		183	183		190	192	194	192	196		194
HaHaHa	900	84		92	91		98	98	100	99	101		99
HaHaHa	1000	0.5		8.3	6.0		12.4	13.1	15.4	14.4	15.0		13.4
HrHr	41/96	-		(563)	(541)		(539)	·	-	(524)	·		·
HrHr	96/225	530		547	537		537	(546)	·	525	·		·
HrHr	225/500	520		525	521		528	527	527	527	528		531
HrHr	500/1000	524		525	528		531	535	534	533	535		539
PlPlTTUl	Markante Punkte									06591			
PlPlTTUl									·	13561	·		·
PlPlTTUl					-		-		·	17571	21591		23561
PlPlTTUl		·			08531		06521	·	21581	20631	24561		26541
PlPlTTUl		13551		-	15641		13641	15991	25541	21681	28531		28501
PlPlTTUl		18561		07971	19521		16521	17991	39811	28541	43817		32751
PlPlTTUl		24621		17991	21561		25571	25571	49721	35911	51725		45771
PlPlTTUl		35961		21501	27551		75656	73526	67629	43821	67612		54658
PlPlTTUl		56717		25552	34991		88027	77519	66401	65591	67581		69519
PlPlTTUl		64637		33991	75546		97047	89060	72521	67999	69581		73520
PlPlTTUl		73606		77574	77567		01101	96060	88051	93041	81034		95080
PlPlTTUl		89067		00077	98077		08098	09090	02090	02119	01126		02109

	Ort / Kennziffer / Höhe	Gerdauen 319 63 m	Nürburg 041 400 m	Siegen 020	Essen 437 85 m	Erfurt 646 313 m	Berlin 440 37 m	Brandenburg 305	Pilsen 466	Freiburg 560	Reichenbach 375	München 414 526 m	Wien 331 157 m	Klagenfurt 603 444 m	Budapest 641 472 m	Mailand 302 110 m	Venedig 312 30 m	Vicenza 282
	yyG₁G₁							28 17	28 17					28 17				
UQQTT	41							·	-					·				
UQQTT	96							·	·					-67				
UQQTT	225							-54	-53					-53				
UQQTT	300							-50	-49					-50				
UQQTT	400							-35	-33					-36				
UQQTT	500							7 34-23	8 37-22					6 31-25				
UQQTT	600							8 33-13	9 38-11					5 35-13				
UQQTT	700							· 35-5	0 40-4					0 35-6				
UQQTT	800							0 28-1	0 34+2					8 32+1				
UQQTT	900							6 30+6	0 34+7					6 32+10				
QQ	950							32	33					34				
QQTlTl	Boden							33+11	28+8					26+4				
HaHaHa	41							·	·					(2141)				
HaHaHa	96							·	·					1611				
HaHaHa	225							1075	1082					1078				
HaHaHa	300							895	900					895				
HaHaHa	400							705	708					705				
HaHaHa	500							548	550					550				
HaHaHa	600							418	416					417				
HaHaHa	700							298	287					300				
HaHaHa	800							194	193					197				
HaHaHa	900							100	99					102				
HaHaHa	1000							14.8	13.7					15.3				
HrHr	41/96							·	·					(530)				
HrHr	96/225							·	·					533				
HrHr	225/500							527	531					528				
HrHr	500/1000							534	537					535				
PlPlTTUl	Markante Punkte							·										
PlPlTTUl								·										
PlPlTTUl								·						·				
PlPlTTUl								·						05551				
PlPlTTUl								·						12571				
PlPlTTUl								·	20531					20531				
PlPlTTUl								-	26541					24531				
PlPlTTUl								16541	32971					44811				
PlPlTTUl								27561	47500					46802				
PlPlTTUl								72530	73520					68579				
PlPlTTUl								77536	95090					72560				
PlPlTTUl								01139	98090					97145				

Höhenwinde

yy = Datum
GₛGₛ = Uhrzeit (D.G.Z.)

Pi = Art der Messung C = Wolkenart Ep = Durchführung der Messung HgHg = Gipfelhöhe PiPi = Art der Messung

HpHp = Mittlere Höhe über NN
DpDp = Windrichtung (N = 36)
vp = Windgeschwindigkeit in Stufen für je 10 km/h

Ort	Bardufoss 739	Bardufoss 739	Ørlandet 009	Bodö 010	Drontheim 017	Drontheim 017	Bergen 022	Bergen 022	Bergen 022	Kristiansand 032	Kristiansand 032	Kopenhagen 181	Kjeller 041	Kjeller 041	Kopenhagen 181	Hanstholm 183	Blaavandshuk 184	Blaavandshuk 184	Blaavandshuk 184	Schleswig 519	Leeuwarden	Helder 291	Helder 291	Gardermoen 436	Emden 154	Emden 154	Wunstorf 176	Wunstorf 176	Unterlüß 181	Unterlüß 181	Wesendorf 168	Karlshagen 285	Karlshagen 285	Hamburg 403
yyGₛGₛ	29 17	29 05	29 11	29 05	28 17	29 06	29 05	28 17	29 11	29 05	28 17	28 17	28 16	29 13	29 05	29 05	29 05	29 14	29 17	29 05	29 06	29 04	28 16	29 14	29 05	28 16	29 05		29 06	28 16				28 17
Pi C Ep HgHg oder PiPi	44	44	26556	44	70210	77	77	77	24274	75855	71830	44	44	24102	44	83	88	26262	26285	77	99	69	88	24254	77	77	84790		77	77				84718
HpHp DpDp vp 27 km												·																						
21 ..							-			-		18.4 3130																						
16 ..							14.0 3130			14.8 3090	-	3030			-										·	12.8 3250								·
13 ..							11.0 3150			2990	12.6 2990	2840			12.8 3040			-							10.5 3140	11.0 3270	-							11.0 2550
11 ..	-				-	-	3040	-		2850	2960	2740		-	3050	·	10.3 3080			3150					9.5 32130	9.3 33100	8.4 33100		-	·				9.0 2630
9 ..	8.5 2240				10.4 2570	2990	2830	28100	-	2660	2960	2690		9.1 2940	3050	2850	3080		-	3050		-	·		8.6 3220	8.3 34110	8.2 3290		8.7 3270	2630				7.0 2730
7 ..	2240				2640	28110	2720	29100	6.7 3140	2540	2950	2630		2830	2860	2850	3070	-	7.2 3150	2840		3180	3050	-	3180	3360	3140		3240	2530				6.6 2830
5.3 ..	2240		-	-	2350	29100	2510	2890	3040	2550	2850	2630		2830	2650	2650	2750	5.4 2980	3130	2550	-	3140	3040	4.9 3030	3070	3440	3050		3040	2330				4.8 3430
4 ..	2240	·	3040	3.6 2340	2650	3080	2520	2790	3230	2650	2740	2540	-	2630	2730	2550	2740	2870	3040	2640	2840	2850	2930	2940	2950	3030	2940		2940	2530				2640
3 ..	2240	-	3040	2350	2760	2920	2520	2640	3010	2640	2740	2540	2.7 2640	2730	2640	2640	2640	2880	2840	2730	2640	2830	2830	3030	2750	2730	2540		2840	2620				2530
2 ..	2620	2320	2840	2370	2540	2740	2510	2440	2910	2540	2730	2590	2730	2720	2540	2530	2250	2860	2530	2450	2540	2640	2130	2720	2740	2630	2540		2640	2610				-
1.3 ..	2510	2420	4.4 2840	2240	2540	2680	2510	2430	2810	2520	2740	2640	2830	2810	2440	2340	2240	2760	2430	2440	2750	2740	2530	3410	2740	2560	2540		2450	2620				2530
0.8 ..	1810	1810	2740	1050	2630	2660	2510	2520	3010	2410	2930	2730	2420	2510	2440	2330	2250	2650	2440	2520	2840	2930	2440	2305	2440	2440	2450		2340	2610				-
0.3 ..	1205	1305	2730	1930	2730	2650	2505	2610	c	2105	3030	2720	1310	2305	2440	2130	2240	2640	2440	2310	2830	2930	2240	2010	2540	2230	2140		2330	2710				0.4 2510

Ort	Hamburg 403	Warnemünde 406	Hannover 421	Sylt	Helgoland 465	Jürgenfelde 300	Brüsterort 305	Brüsterort 305	Pillau 310	Brandenburg-Briest 205	Brandenburg-Briest 205	Gerdauen 319	Libau	Königsberg 422	Gotenhafen 550	Gotenhafen 550	Thorn 551	Düsseldorf 002	Bonn 022	Nürburg 041	Münster 067	Kassel 351	Gießen 363	Gießen 363	Köln 436	Essen 437	Dortmund 438	Siegen 020	[illegible] 207	Sorau 230	Guben 231	Stargard 249	Stargard 249	Bad Saarow 254
yyGₛGₛ	29 05	29 04		29 05	29 10					28 17	29 06		29 05																					
Pi C Ep HgHg oder PiPi	80714	99		80202	80716					90520	90160		80660																					
HpHp DpDp vp 27 km																																		
21 ..											-																							
16 ..											13.0 3030																							
13 ..	-	-			-						3030																							
11 ..	10.7 2960	8.5 3340			10.8 3130						3350																							
9 ..	2960	7.5 3240		3180	30100					-	3370																							
7 ..	2960	6.5 2930		2960	3080					2730	3240		-																					
5.3 ..	2850	2730		2750	2860					2630	3030		2840																					
4 ..	2640	2730		2640	2850					2720	3030		2740																					
3 ..	2550	2640		2540	2850					2810	2930		2650																					
2 ..	2540	2540		2640	2560					2910	2630		2750																					
1.3 ..	2530	2440		2440	-					2910	2540		2760																					
0.8 ..	-	2440		2440	2640					2910	2430		2750																					
0.3 ..	0.5 2230	2430		2340	0.4 2520					2910	2450		2540																					

werden ab 1.1.1940 bis auf
gruppe verbreiteten Analyse
39 vom 21.12.1939).

Wetterlage von heute morgen: Donnerstag, 29. März 1945

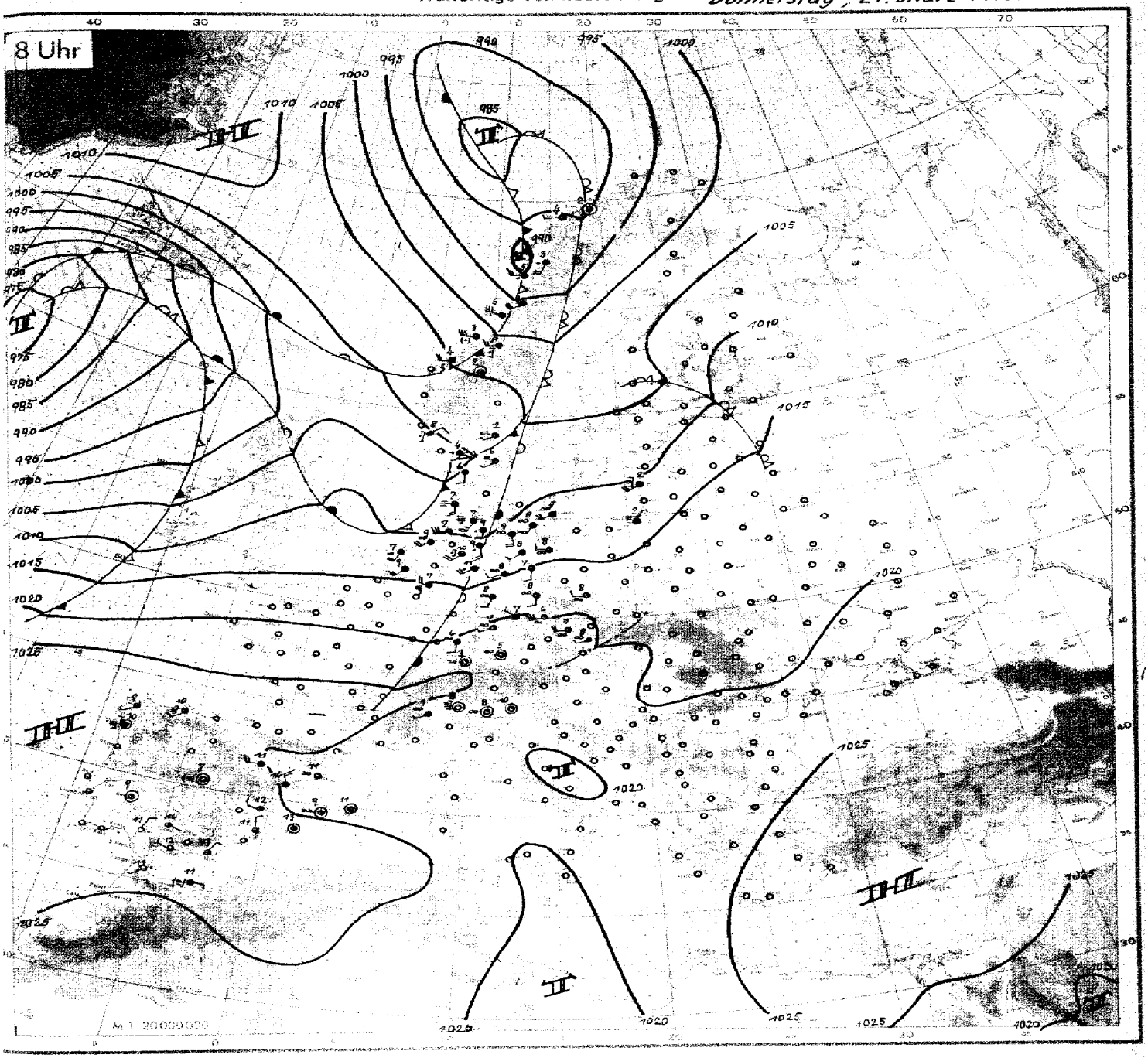

Wetterübersicht Donnerstag den 29. März 1945

Im Bereiche der subpolaren Tiefdruckmulde ziehen die Tiefdruckgebiete jetzt langsamer nach Nordosten. Das gestern früh nordöstlich Islands gelegene Tief hat sich nach dem nördlichen Nordmeer verlagert. Seine Hauptokklusion ist bis nach Schweden vorgedrungen, die zugehörige Kaltfront schleift über der Nordsee nach und geht in die Warmfront des weiteren, nunmehr bis in den Raum südlich Islands gelegenen Tiefs über. Die Kaltluftmassen werden in den Höhentrog einbezogen werden, der sich unter Ostwärtsverlagerung von der östlichen Ostsee bis zur Adria erstreckt. Im Höhentrog zeigt sich ein Kaltlufttropfen über Süddeutschland und dem Protektorat. Auf der Rückseite des Nordmeertiefs ist arktische Kaltluft angezapft worden, die arktische Front verläuft von Mittelnorwegen bis Island. Auf der Vorderseite des ozeanischen Tiefs findet erneut Warmluftadvektion statt, die im Nordwesten des Reiches den verbliebenen schmalen Warmsektor des Nordmeertiefs erreicht hat. Mit diesen Vorgängen gekoppelt ist ein hochreichender Druckanstieg, der das iberische Hochdruckgebiet ostwärts ausgebreitet hat, jedoch hat der vom Ozean nahende Luftdruckfall den Kern des Hochs bereits abgeschwächt. Die Witterung im Norden des Reichsgebietes bleibt dementsprechend überwiegend zyklonal.

Zentrale Wetterdienstgruppe

Donnerstag, den 29. März 194[illegible]

Ausland

Bodenstationen: Küstenorte ○	Höhe m	JJJ	Gestern 14 Uhr CC	wwVhN	DDFWN	PPPTT	UCapp		Gestern 19 Uhr CC	wwVhN	DDFWN	PPPTT	UCapp	RR TxTn
Ingöy ○	4	005												
Tromsö ○	102	008							54	02864	22245	98408	62804	00279
Bodö ○	17	010							54	05865	24125	99726	90709	00640
Nordöyeh ○	37	014	XX	48109	16448	13124	24301		62	10755	20568	01205	8x801	91374
Drontheim ○	64	017	XX	46409	18549	11252	1x424							
Krakenes ○	41	021												
Utsira ○	56	028							5x	38448	46228	29907	9x602	22441
Lister ○	9	030							xx	08449	28549	42705	2x502	95444
Färder ○	9	036							57	22444	20325	98105	1x600	00344
Aarhus ○	47	180	57	03744	22428	16012	5x405		5x	05648	22528	44009	7x605	99360
Kopenhagen ○	1	181	50	05632	22347	16511	73911		57	05794	20424	44909	72802	02470
Skagen ○	3	182	5x	03138	24498	13328	8x405		5x	05628	22328	41107	8x803	-
Hanstholm ○	46	183	5x	82548	22468	14228	8x805		xx	48409	22329	12406	0x803	-
Hammershus ○	77	185	00	40109	22449	16035	90352							
Helder ○	6	291	5x	52438	18552	18208	0x802		xx	56209	18549	15407	2x808	97320
De Bilt	12	293	5x	32676	20508	19912	1x923		5x	54236	18328	17209	0x605	-
Mailand	119	302	24	02464	20125	32615	51902		24	02454	22224	21045	58806	-
Genua ○	2	305	87	02864	02862	24114	00701		52	04365	32268	24514	92300	-
Venedig ○	10	312	40	05254	14145	21248	70901		87	05704	14125	20514	82804	-
S. Sebastián	258	350	60	03408	28568	25542	2x300		xx	40009	24569	28710	2x402	40x03
Gijón	13	351	5x	03628	24368	23442	5x403							
Madrid	667	353	60	02765	02445	24717	50607		57	02874	06427	25245	79400	00190
Sevilla	7	354	03	02790	20246	25421	42808							
Almeria ○	65	355	84	02954	40214	26248	70907		77	02890	48414	24716	80509	00280
Mahon	40	357	87	02853	20044	23742	80401		84	04155	12214	22833	79403	00144
Barcelona ○	42	358	26	02564	42214	24346	50803							
Valencia ○	18	359	54	04763	46344	25242	50902							
La Coruña ○	57	362	50	02754	32344	32432	72404		57	03755	04218	24214	8x807	00271
Tetuan	85	028	00	22892	26226	24921	50908							
Funchal ○	110	395												
Teneriffa ○	37	400	52	04752	08412	25623	70024		52	04752	08312	41949	70605	00070
V. Cisneros	6	404	20	05882	02612	46724	52807		20	05582	22040	43204	62608	00070
Budapest	130	541												
Canea	63	737												
Bergstationen:	Höhe m	JJJ	CC	wwVhN	DDFWN	PPPTT	UCapp		CC	wwVhN	DDFWN	PPPTT	UCapp	RRTTE
Fanaraken	2072	024												
Svandals Flona	1065	026							5x	02448	26288	86854	9x802	97539

Bodenstationen: Küstenorte ○	Höhe m	JJJ	Heute 2 Uhr CC	wwVhN	DDFWN	PPPTT	UCapp		Heute 8 Uhr CC	wwVhN	DDFWN	PPPTT	UCapp	RR TxTn E
Ingöy ○	4	005												
Tromsö ○	102	008							54	02865	20016	90902	89803	00049
Bodö ○	17	010	54	05864	14325	94004	7x813		05	62748	28468	90303	9x706	01021
Nordöyeh ○	37	014							62	10756	24628	97505	8x405	94461
Drontheim ○	64	017	52	64556	20768	09404	xx803		50	22457	24368	02404	8x901	-
Krakenes ○	41	021	50	05755	20325	22305	70604							
Utsira ○	56	028	xx	46409	10349	08003	9x806							
Lister ○	9	030												
Färder ○	9	036	xx	48209	20349	07503	0x807		xx	08409	22149	06002	0x803	00241
Aarhus ○	47	180	5x	05648	20328	11908	8x806							
Kopenhagen ○	1	181	50	05654	43305	90705	xxxxx		5x	53338	12428	09806	0x807	97030
Skagen ○	3	182	50	46219	22229	09406	9x806		xx	46218	20449	06506	96808	-
Hanstholm ○	46	183							5x	52438	16268	05706	0x811	-
Hammershus ○	77	185							5x	05638	20418	11805	1x805	00360
Helder ○	6	291	00	57209	18469	12207	00806		52	08345	18468	11407	0x801	01321
De Bilt	12	293	50	54328	18458	14110	00708		5x	43318	30368	13709	1x401	-
Mailand	119	302							00	44490	00040	22708	90203	00050
Genua ○	2	305												
Venedig ○	10	312							04	xxxxx	xxx12	22310	90306	00130
S. Sebastián	258	350												
Gijón	13	351							04	09690	20214	24910	91804	00131
Madrid	667	353	08	02790	02315	27110	70902		00	04690	20042	28607	91401	00060
Sevilla	7	354	00	00890	00000	27512	40300		00	00640	32200	27111	80404	00090
Almeria ○	65	355	04	02990	04415	26314	80801		04	01990	00211	26311	82403	00190
Mahon	40	357	07	02790	0013x	25010	80731		07	02890	00015	24411	80402	00080
Barcelona ○	42	358							57	15563	00026	24511	86400	00340
Valencia ○	18	359	53	02775	24227	27712	90300		04	02890	24214	26912	82401	97180
La Coruña ○	57	362							57	02754	22116	28309	80604	00370
Tetuan	85	028							00	00890	22200	25809	80404	00060
Funchal ○	110	395												
Teneriffa ○	37	400							80	01853	24213	22914	80401	00180
V. Cisneros	6	404							01	04980	34414	15517	70305	00370
Budapest	130	541												
Canea	63	737												
Bergstationen:	Höhe m	JJJ	CC	wwVhN	DDFWN	PPPTT	UCapp		CC	wwVhN	DDFWN	PPPTT	UCapp	RRTTE
Fanaraken	2072	024												
Svandals Flona	1065	026												

Wolkenzugmessungen

yy = Datum
G2G2 = Uhrzeit (D.G.Z.)

HuHu = Höhe über NN
DpDp = Windrichtung (N = 36)
vp = Windgeschwindigkeit in Stufen für je 10 km/h

Ort																
yyG2G2																
HuHu																
DpDp vp																

Höhenwinde

yy = Datum
G2G2 = Uhrzeit (D.G.Z.)

Pi = Art der Messung C = Wolkenart Ep = Durchführung der Messung HgHg = Gipfelhöhe PiPi = Art der Messung

HcHp = Mittlere Höhe über NN
DpDp = Windrichtung (N = 36)
vp = Windgeschwindigkeit in Stufen für je 10 km/h

Ort	Märk. Friedl. 25?	Nest 264	Nest 264	Kolberg 294	Magdeburg 428	Magdeburg 428	Lindenberg 425	Lindenberg 425	Burlin 440	Schkeuditz 449	Stolp 459	Mockau 620	Nordhausen 636	Erfurt 646	Erfurt 646	Tschenstochau 152	Breslau 41?	Gleiwitz 454	Posen 552	Posen 552	Litzmannstadt 557	Litzmannstadt 557	Krakau 561	Krakau 561	Rosenborn 992	Roßwätter 983	Roßwätter 983	Wiesbaden 367	München 414	Neubiberg 180	Freiburg 580	Freiburg 580	Schweinfurt 702	Neuburg 740
yyG2G2					28 14	28 12	28 18	29 05				29 05		29 24																29 05	29 05		29 05	
Pi C Ep HgHg oder PiPi					82210	86215	44152	45445				64220		44																84220	99		86234	
27 km																																		
21 ..																																		
16 ..																																		
13 ..												12.3 33 40																						
11 ..												33 50																		35 50			10.7 35 60	
9 ..					19.7 30 70	10.0 31 40						34 60		35 70																35 70	35 120		34 80	
7 ..					33 30	27 50	5.9					34 50		7.4 34 40																35 50	35 80		34 60	
5.3 ..					25 41	30 20	28 20					33 40		30 20																31 20	36 30		33 40	
4 ..					26 30	28 40	26 20	28 40				29 40		31 30																27 20	34 60		30 30	
3 ..					20 20	27 40	26 20	27 40				27 30		3.3 27 20																28 30	28 40		28 30	
2 ..					30 20	30 35	24 30	27 40				26 40		26 40																27 30	26 50		27 20	
1.3 ..					30 20	30 05	29 20	26 40				26 30		24 50																29 30	24 30		26 20	
0.8 ..					31 20	28 05	28 20	25 40				26 30		23 40																29 10	23 30		25 20	
0.3 ..					31 40	28 15	28 30	24 20				26 30		21 20																0.6 C	0.5 26 20		9.4 23 10	

HpHp DpDp vp

Ort	Crucenwangen 742	Fürstenfeldbr. 776	Lechfeld 767	Memmingen 775	Pakheng 864	Ainring 866	Proßnitz 040	Wien 501	Klagenfurt 502	Klagenfurt 502	Pilsen 666	Pilsen 666	Prag 669	Brünn 675	Preßburg 680	Zipser-Neudorf 686	Brüx 519	Wels 811	Wiener Neust. 820	Wiener Neust. 820	Mailand 302	Mailand 302	Genua 305	Venedig 312	Venedig 312	57 N 21 E	54 N 16 E			55 N 20 E	57 N 22 E	53 N 14 E	52 N 05 E	52 N 05 E
yyG2G2									28 17		29 05			28 17								29 05				28 13	28 15			29 06	29 06	29 06	29 11	29 06
Pi C Ep HgHg oder PiPi									44		80140			28520								44								-	-	-	-	-
27 km																																		
21 ..																																		
16 ..									24.3 22 50																									
13 ..									22 30													11.0 01 110												
11 ..									22 80													9.0 32 100												
9 ..									22 80													7.5 02 70				27 100	26 70			27 30			30 [illegible]	31 [illegible]
7 ..									23 40													6.4 01 70				25 80	20 70			27 30		5.7 34 50	34 [illegible]	[illegible]
5.3 ..									23 50													36 30				25 60	20 40			27 30	26 40	4.3 33 60	29 [illegible]	[illegible]
4 ..									23 50													34 20				25 60	20 40			27 30	25 40	3.8 34 40	29 [illegible]	[illegible]
3 ..									24 30		27 30											35 10				25 60	22 40			27 30	26 40	28 40	29 [illegible]	[illegible]
2 ..									23 22		28 30			25 30								35 05				24 60	20 20			28 30	26 40	28 40	[illegible]	[illegible]
1.3 ..									24 05		23 30			25 30								31 10				24 60	17 05			29 30	27 50	22 30	[illegible]	[illegible]
0.8 ..									C		27 20			18 20								29 10				24 50	14 05			29 30	27 40	22 30	[illegible]	[illegible]
0.3 ..									0.5 C		26 10			0.4 18 20								29 10				23 40	18 05			30 30	24 30	24 20	[illegible]	[illegible]

HpHp DpDp vp

Täglicher Wetterbericht

des Deutschen Reichswetterdienstes
Herausgegeben von der Deutschen Seewarte
Verlagsort Hamburg

Jahrgang: 70 Nr. 90
Seite 1

Freitag, den 30. März 1945

Erläuterung: Die Beobachtungen sind sämtlich in der Form der 1935 in Warschau beschlossenen Einheitsschlüssel wiedergegeben. Kurze Erläuterungen zu den einzelnen Ziffern werden zu Beginn jedes Vierteljahres beigegeben. Ausführlich finden sie sich in „Anweisung zur Verzifferung von Wettermeldungen", herausgegeben vom Reichsluftfahrtministerium.
Alle Zeitangaben in DGZ.

Deutschland			Gestern 14 Uhr					Gestern 19 Uhr						Heute 2 Uhr					Heute 8 Uhr					
Wetterstationen: ○ Seestationen	Höhe m	JJJ	CC_h	$wwVhN_h$	DDFWN	PPPTT	UC_happ	CC_h	$wwVhN_h$	DDFWN	PPPTT	UC_happ	$RR\frac{TTT}{SVp}E$	CC_h	$wwVhN_h$	DDFWN	PPPTT	UC_happ	CC_h	$wwVhN_h$	DDFWN	PPPTT	UC_happ	$RR\frac{TTT}{SVp}E$
Hamburg-Fu.	18	403	5X	05745	22408	10813	9X202	02	02488	16308	09311	8X604	03131	5X	05645	22568	04410	9X203	0X	52528	20458	08510	0X301	02091
Flensburg/Fgh.	41	400	5X	02428	22448	08208	0X701	0X	04325	22508	07408	0X702	03111						5X	62538	22568	06008	0X301	02071
Kiel	28	460	5X	08328	20028	09209	0X401	52	22635	22608	07910	9X603	93110	5X	22655	55668	07610	9X004	5X	52626	53708	06209	0X701	02081
Wilhelmshaven	1	406	5X	05636	16508	09311	9X703	57	05654	57526	08411	8X704	01361	5X	22635	22568	07310	9X701	5X	22635	22568	07710	9X403	02361
Helgoland ○	50	464	52	21535	20508	08710	0X707	50	42347	22477	07607	00704	95231						5X	22538	22668	06507	0X300	03251
Westerland	16	461	50	05604	22316	08207	09300	XX	07209	22459	06807	0X805	01091	5X	05556	22648	06407	0X208	50	05555	24565	06007	00403	02081
Wyk/Föhr ○	50	465	07	05444	22448	09307	07201	XX	77009	20564	07707	8X604	01141	5X	52538	22568	07507	9X802	57	05655	22467	07307	0X401	02361
Norderney ○	6	401	5X	22544	20468	14510	0X400	52	21535	22468	09910	0X604	01151	5X	05438	20528	04509	9X702	58	05744	22565	04704	8X307	01171
Bremen	4	442	5X	05745	24528	14643	8X300	6X	58428	22408	10211	0X602	01141	5X	23746	22528	11010	8X201	6X	21728	22458	10010	8X100	01101
Nordhorn	22	402	5X	22525	24408	—	—																	
Detmold	178	187	6X	22425	24203	14411	9X800												5X	62535	55466	11810	8X703	02091
Hannover	51	421	5X	03634	22408	12712	8X201	5X	52545	22358	11017	8X702	02141	5X	03752	57568	12411	8X203	8X	83744	22368	11311	8X200	03101
Magdeburg	45	408	57	52645	6X365	13212	20606												5X	03755	24328	12511	8X400	01101
Essen	123	437																						
Köln	48	436																						
Aachen	202	407																						
Trier	265	049																						
Kassel	289	351	5X	05535	20324	15310	0X604	57	21754	20288	13612	9X801	02131	50	01056	24528	15410	9X405	5X	07155	20465	14209	9040[illegible]	97041
Frankfurt/M.	111	412																						
Saarbrücken	189	441																						
Nürnberg	315	426												52	22757	20168	18311	8X301						
Marienbad	538	516																						
Straßburg	151	219																						
Böblingen	427	443	5X	25856	20488	18011	93701							35	0X791	20428	19509	02203						
Friedrichshf.	400	444												57	22755	19108	22557	9X261	52	21736	1[illegible]168	22589	XX202	0X081
München	528	414																	5X	62645	22385	—	—	—
Innsbruck	573	507												52	02554	20068	21908	9X203	07	05703	00017	22408	9X303	01071
Swinemünde ○	3	455	5X	61558	22408	10112	7X408												5X	22638	22468	07711	0X304	03261
Stettin	1	404	52	62655	22428	11314	0X407												5X	05147	28468	07010	0X402	—
Mirow	70	450																	50	03735	21428	01609	90302	02081
Berlin	48	440	52	22656	22488	13212	8X806	52	20447	18468	11811	9X703	—	5X	55447	22468	11411	0X602	5X	03858	20368	1[illegible]510	8X402	03101
Schkeuditz	131	449	5X	61756	20608	14011	80706												57	03752	10528	13540	8X200	02101
Erfurt	320	646	5X	03847	18668	15411	12403	52	03655	18328	15011	70503	95204						5X	03556	20468	1[illegible]710	9X504	97090
Dresden	230	410	14	02615	22528	14415	55407												5X	05655	22428	15110	7X303	01094
Plauen	449	458																						
Prag	363	669						50	22[illegible]	20422	15711	70503	97131	5X	67745	2[illegible]526	15810	0X000	57	22765	22546	16313	90304	01091
Budweis	406	670												5X	61155	16228	17105	9X400	54	02854	24365	16611	8X303	91091
Olmütz	263	676												57	02747	22527	16410	97112	5X	51744	18165	16409	9X303	92091
Passau	302	865																						
Salzburg	434	508												52	04666	14368	20709	9X001	62	03654	16308	21338	9X305	07081
Wien	157	501																	52	01804	22568	17412	8X304	97081
Graz	334	505																	52	01676	00007	20507	8X105	99500
Klagenfurt	449	502																	07	22847	24157	20605	9X405	97031
Rügenwalde ○	7	429																						
Danzig	15	405																						
Königsberg	20	422												5X	62648	20368	00009	00807						
Memel ○	3	447																						
Thorn	47	551																						
Posen	99	552																						
Grünberg/Schl.	148	420																						
Breslau	117	411												50	05755	20328	13510	70804	62	02644	24408	21311	9X405	—
Gleiwitz	255	454																						
Warschau	107	556																						
Bialystok	135	555																						
Litzmannstadt	176	557																						
Lublin	208	559																						
Krakau	216	561																						
Lemberg	330	571																						

Bergstationen:	Höhe m	JJJ	CC_h	$wwVhN_h$	DDFWN	PPPTT	UC_happ	CC_h	$wwVhN_h$	DDFWN	PPPTT	UC_happ	$R_RT_TT_E$	CC_h	$wwVhN_h$	DDFWN	PPPTT	UC_happ	CC_h	$wwVhN_h$	DDFWN	PPPTT	UC_happ	$R_RT_TT_E$
Sonnblick	3106	503																	XX	78209	92549	95556	43904	—
Zugspitze	2962	416												XX	77004	30374	04355	0X201	XX	46109	26579	04355	0X403	04569
Zirbitzkogel	2397	506																	XX	44107	28479	01652	0X604	91598
Schneekoppe	1602	428																						
Feuerkogel	1577	862																	XX	67004	28469	44702	90302	—
Feldberg/Sch.	1493	427	XX	67009	20649	51702	XX402																	
Schöckl	1446	511																	5X	22838	20368	26703	9X705	—
Penzer	1214	519												XX	67109	24564	78104	0X300						
Fichtelberg	1213	419																						
Hornisgrinde	1166	561	XX	48009	18239	86304	XX302							5X	21645	22159	20310	9X203						
Brocken	1141	416	XX	67002	22769	02604	9X300							XX	46064	55964	81803	0X470						
Wasserkuppe	923	423	XX	46009	20569	08905	0X804	XX	46009	22649	05306	9X804	02064											
Inselsberg	915	445	XX	46009	57759	05604	00901												XX	49104	55869	05005	0X501	08094
Kahler Asten	840	417																						
Feldberg/Ts.	801	424																						
Kalmit	673	397																						

Berichtigungen

Sämtliche Karten des „Tägliche
weiteres nach der von der Zent
gezeichnet. (Erlaß RLM., LB A

Wetterlage von gestern: *Donnerstag, 29. März 1945*

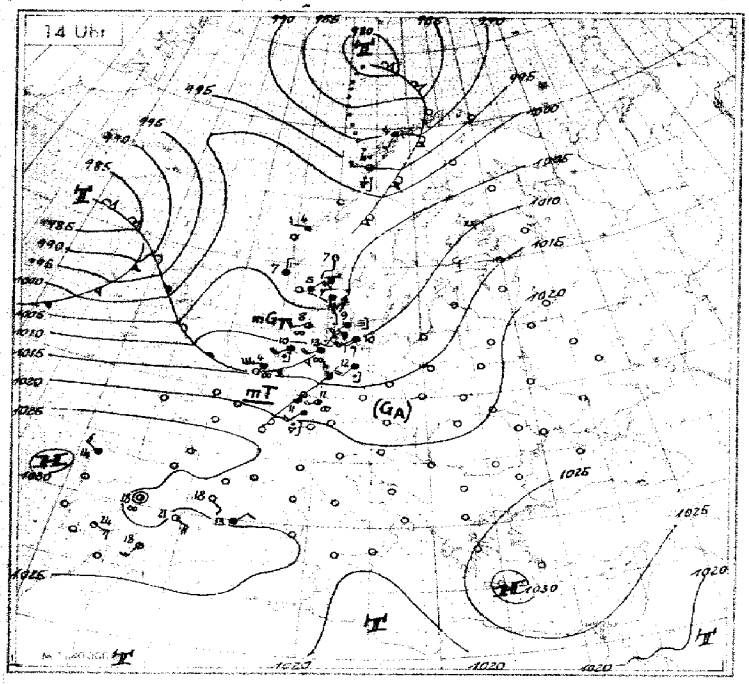

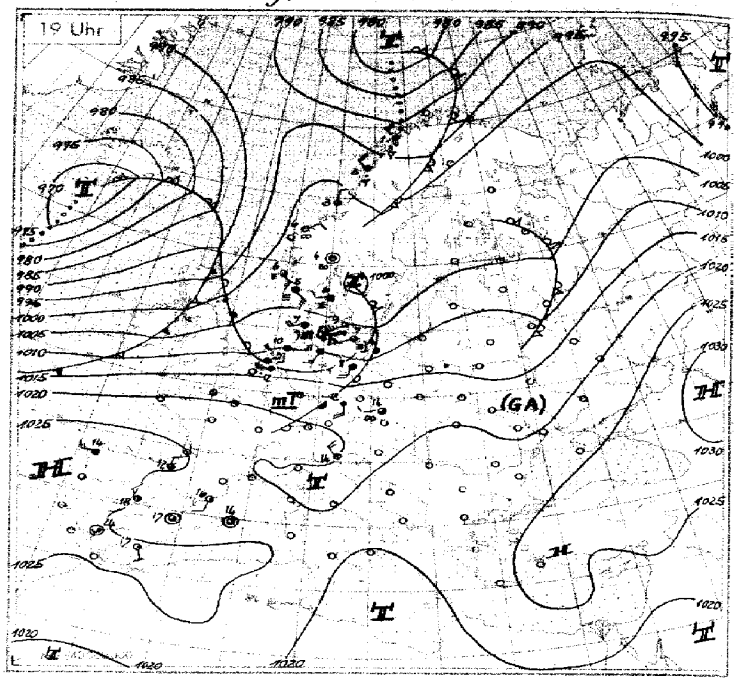

Wetterlage von heute nacht: *Freitag, 30. März 1945*

2 Uhr M.1 : 40 000 000 (60. Breitengrad)

Nr. 89

Höhen-Aufstiege

1. Teil

Freitag den 30. März 1945

Seite 5

heute

gg = Datum
GzGz = Uhrzeit (D. G. Z.)

Schlüssel: Kenngruppe: I I I G G He He E z T z T z | O₁O₂O₃O₄E₄ s₁ s₂ s₃ G G | O L L L L ü ü 9 G G | Ha₀Ha₃Ha₄Hr₁Hr₂ Hr₂Hr₃Hr₄Hr₅z₁

Hauptisobarenflächen: Ha₄Ha₄Ta₄Ta₄Ua₄ Ha₅Ha₅Ta₅Ta₅Ua₅ Ha₆Ha₆Ta₆Ta₆Ua₆ ... Ha₇Ha₇Ta₇Ta₇Ua₇ Ha₈Ha₈Ta₈Ta₈Ua₈ Ha₉Ha₉Ta₉Ta₉Ua₉ H₀H₀T₀T₀U₀

Markante Punkte: P₁P₁TTU₁ P₁P₁TTU₁ ...

Pseudopot. Temperatur: 9 Q₁Q₂Q₃Q₄ Q₅Q₆Q₇Q₈Q₉ Q₁Q₂Q₃Q₄Q₅ JJJ P P

	Ort Kennziffer Höhe	Bandöfö 739	Bodo 010 5 m	Drontheim 037 53 m	Bergen 022 35 m	Kristiansand 032 21 m	Kjeller 041 188 m	Hensholm 183 29 m	Skaw hus 184 15 m	Leeuwarden 010 2 m	Helder 291 52 m	Emden 154 2 m	Helgoland 465 42 m	Unterlüß 181 94 m	Swinemünde 455 10 m	Warnemünde 406	Gotenhafen 550 16 m	Gerdauen 317 63 m
	gg G₁G₁	30 05	30 05	30 05	30 05	30 05	30 04	30 05	30 05			30 06	30 10	30 05	30 05	30 04		
QQ TT	41	–	–	–	–	–	–	–	–			–	–	–	–	–		
QQ TT	96	–	–	–	–	–	–	–	–			-57	-54	–	–	–		
QQ TT	225	-55	[illegible]	-61	-63	-59	-62	-60	-59			-61	-57	-61	-63	–		
QQ TT	300	-51	-37	-51	-51	-49	-50	-50	-49			-50	-48	-45	-46	-48		
QQ TT	400	-42	-37	-36	-35	-32	-34	6-33	-32			-33	-3?	0-31	-34	4-32		
QQ TT	500	^{3}35-20	^{1}28-27	^{3}34-23	^{2}39-21	-21	^{1}36-21	^{3}28-20	^{8}37-22			^{3}38-21	-21	^{8}39-21	-22	^{4}38-20		
QQ TT	600	^{9}33-21	^{1}26-27	23-13	34-14	-13	^{3}31-12	^{9}35-13	^{9}36-13			^{5}31-14	-13	^{4}35-12	36-12	^{1}35-11		
QQ TT	700	^{0}17-15	^{8}22-11	26-6	-6	-4	^{4}28-5	-4	^{8}39-5			-9	-11	-3	-4	^{4}31-3		
QQ TT	800	^{9}30-2	^{8}16-8	-0	^{0}38+0	23-0	^{9}27-0	32+1	^{0}34+1			-2	-5	27+1	^{8}31+0	^{4}30+0		
QQ TT	900	^{9}40-5	^{9}40-5	44+0	24+3	22+4	^{9}49+1	^{0}31+5	^{0}31+5			[illegible]	^{2}23+5	+5	^{0}30+5	^{0}31+6		
QQ	950	40	41	–	22	23	13	20	27			–	–	24	31	29		
QQTₑTₑ	Boden	10-3	4-3	8-2	22+4	28+4	8-2	23+7	25+?			27+6	22+6	27+8	30+7	28+9		
H₀H₀H₀	41	–	–	–	–	–	–	–	–			(531)	–	–	–	–		
Ha₁Ha₁Ha₁	96	(1566)	–	–	(1569)	–	–	–	–			1602	1597	–	–	–		
Ha₂Ha₂Ha₂	225	1050	(1048)	1050	1052	1063	1058	106?	1065			107?	1074	1078	1071	(1073)		
Ha₃Ha₃Ha₃	300	848	862	872	873	883	878	881	885			896	893	836	892	893		
Ha₄Ha₄Ha₄	400	662	671	682	683	691	688	691	694			696	701	702	699	700		
Ha₅Ha₅Ha₅	500	512	517	526	526	533	531	531	536			538	542	544	542	542		
Ha₆Ha₆Ha₆	600	380	386	392	392	399	392	39?	402			404	407	409	408	407		
Ha₇Ha₇Ha₇	700	267	271	275	275	282	280	287	285			287	291	291	291	289		
Ha₈Ha₈Ha₈	800	167	170	172	171	178	176	179	181			184	180	187	186	185		
Ha₉Ha₉Ha₉	900	78	80	79	79	84	84	85	87			92	97	96	92	9?		
Ha₀Ha₀Ha₀	1000	-6.4	-1.9	-3.4	-5.7	0.3	1.0	0.3	2.5			[illegible]	2.9	8.8	5.9	6.4		
Hr₁Hr₁	41/96	–	–	–	–	–	–	–	–			529	–	–	–	–		
Hr₂Hr₂	96/225	(536)	–	–	(542)	–	–	–	–			526	523	–	–	–		
Hr₃Hr₃	225/500	530	531	525	527	530	527	529	529			532	531	535	529	(531)		
Hr₄Hr₄	500/1000	514	519	529	531	533	535	530	534			531	529	535	536	536		
P₁P₁TTU₁	Markante Punkte	–	–	–	–	–	–	30591	–			–	–	–	–	–		
		–	–	–	–	–	–	24591	–			–	–	–	–	–		
		–	–	–	–	–	–	29541	–			–	19584	–	–	–		
		–	–	–	–	–	–	34921	–			–	23571	27644	21631	22591		
		–	–	21611	–	–	–	44313	–			12571	23541	40713	28851	26551		
		45541	26991	21511	13961	–	–	59649	14581			17551	26571	49728	49728	56814		
		20591	32971	35693	45591	29561	33621	67571	24591			37981	46715	63626	53681	745?5		
		52561	45831	63621	21531	75551	45933	72521	32967			13681	51708	73511	65561	79627		
		73639	45636	73541	25591	77510	65526	79011	65588			26621	65632	81046	73521	79709		
		56651	84600	75573	82544	88041	85510	81010	75599			26691	84529	83051	87051	85030		
		84540	95519	97301	85001	90314	91625	92061	84060			56655	92018	92054	98101	95?40		
		99048	00008	99519	99069	00043	98524	00070	00070			01100	01029	01390	01110	01109		

	Ort Kennziffer Höhe	Nürburg 041 420 m	Essen 437 86 m	Erfurt 646 313 m	Brandenburg 205	Reichenberg 527	Krakau 551 216 m	Freiburg 580	Reichenbach 595	Pfaffenhofen 414	Pilsen 664 356 m	Wien 501 157 m	Klagenfurt 502 464 m
	gg G₁G₁			30 04	30 05	30 05				30 05	30 05	30 05	30 05
QQ TT	41			–	–	–				–	–	–	–
QQ TT	96			–	–	–				–	–	–	–
QQ TT	225			-62	-48	-64				-59	–	-63	-54
QQ TT	300			-47	-53	-53				-43	–	-43	-44
QQ TT	400			5-33	-3?	9-34				5-30	4-33	-34	-31
QQ TT	500			^{5}38-20	^{7}33-24	^{9}37-22				^{7}31-22	6-22	-22	^{7}39-20
QQ TT	600			^{6}34-12	^{4}29-14	34-13				^{5}38-10	8-14	-13	^{9}30-13
QQ TT	700			^{8}36-3	^{7}31-5	^{9}32-2				^{6}36-3	3-3	[illegible]	^{0}31-4
QQ TT	800			^{0}30+0	^{3}31+0	^{0}30+0				^{3}35+1	9+?	[illegible]	^{9}32+2
QQ TT	900			^{0}29+5	^{0}25+3	^{0}30+?				^{4}32+6	9+6	+6	^{8}28+6
QQ	950			28	26	29				32	34	–	26
QQTₑTₑ	Boden			23+7	27+?	32+8				32+8	31+6	3?+8	22+3
H₀H₀H₀	41			–	–	–				–	–	–	–
Ha₁Ha₁Ha₁	96			–	–	–				(1603)	–	–	(1612)
Ha₂Ha₂Ha₂	225			1079	1072	1069				109?	–	107?	1090
Ha₃Ha₃Ha₃	300			898	887	893				902	–	896	906
Ha₄Ha₄Ha₄	400			705	698	701				712	704	705	717
Ha₅Ha₅Ha₅	500			548	542	544				553	547	548	553
Ha₆Ha₆Ha₆	600			413	409	410				418	413	414	418
Ha₇Ha₇Ha₇	700			295	292	293				300	292	297	300
Ha₈Ha₈Ha₈	800			191	188	190				195	192	193	195
Ha₉Ha₉Ha₉	900			97	94	9?				101	98	100	101
Ha₀Ha₀Ha₀	1000			12.1	9.6	11.3				15.9	15.?	14.2	16.8
Hr₁Hr₁	41/96			–	–	–				–	–	–	–
Hr₂Hr₂	96/225			–	–	–				(543)	–	–	(552)
Hr₃Hr₃	225/500			531	531	525				538	–	528	537
Hr₄Hr₄	500/1000			536	530	533				537	534	524	536
P₁P₁TTU₁	Markante Punkte			–	–	–				–	–	–	–
				–	–	–				–	–	–	–
				–	–	–				–	–	–	–
				–	–	–				–	–	–	–
				–	–	–				–	–	–	–
				29981	–	–				78451	–	–	14541
				55646	–	–				66555	–	–	17551
				59436	–	–				72567	–	75571	19584
				84009	–	99404				93538	–	72546	82564
				92516	21717	24591				54830	–	76541	86058
				91069	74517	94080				91383	–	99991	94068
				98109	01109	95380				00090		00118	96159

Aufstiege mit Positionsangaben

Länge und Breite

gg = Datum
GzGz = Uhrzeit (D. G. Z.)

Flugzeugaufstiege

heute / gestern

	Ort Kennziffer Höhe	Mailand 302 110 m	Venedig 512 10 m	Vicenza 752	52 N 14 E	55 N 14 E	Helsinge 579	Kopenhagen 485	57 N 12 E	Neuruppin 214	Hamburg 403	München 414	Lindenberg 425 122 m (heute)	Lindenberg 425 122 m (gestern)	Neuruppin 214 (gestern)	Hamburg 403 (gestern)
	gg G₁G₁				30 05	30 04	30 04	30 05	29 41	30 06	30 06	30 06	30 06	29 19	29 18	29 42
QQ TT	41				–	–	–	–	–	–	–	–	–	–	–	–
QQ TT	96				–	–	–	–	–	–	–	–	–	–	–	–
QQ TT	225				-60	-59	-63	-60	–	–	–	–	–	–	–	–
QQ TT	300				-41	-46	-48	-45	–	–	–	–	–	–	–	–
QQ TT	400				-30	-33	-35	-32	-37	–	–	–	–	–	–	–
QQ TT	500				-19	^{7}37-21	^{4}36-21	^{6}37-21	-24	^{2}35-22	^{2}36-20	^{6}35-22	-21	–	^{9}37-21	-20
QQ TT	600				-11	^{7}34-12	-13	^{6}34-12	-12	^{5}31-13	^{8}35-12	^{7}33-12	^{4}34-12	^{4}31-13	^{9}34-13	-11
QQ TT	700				-4	^{8}35-4	-6	^{8}33-6	-7	^{5}30-5	^{9}35-4	^{9}33-5	32-4	^{7}29-5	^{9}30-0	-5
QQ TT	800				+2	^{9}30+0	3?+1	^{0}31+0	-2	^{5}28+1	^{0}32+1	^{0}31+0	^{9}34-2	^{9}30+0	^{0}27-2	+0
QQ TT	900				+6	^{9}32+6	27+4	^{0}30+5	+3	^{8}36+4	^{0}29+5	^{0}30+6	^{8}30+6	^{8}28+5	^{7}25+4	+5
QQ	950				–	32	24	27	–	25	28	30	32	28	27	–
QQTₑTₑ	Boden				–	35	[illegible]	27+6	–	25+8	27+8	31+7	22+?	30+9	31+11	32+4
H₀H₀H₀	41				–	–	–	–	–	–	–	–	–	–	–	–
Ha₁Ha₁Ha₁	96				–	–	–	–	–	–	–	–	–	–	–	–
Ha₂Ha₂Ha₂	225				1083	1077	1064	1075	–	–	–	–	–	–	–	–
Ha₃Ha₃Ha₃	300				900	895	885	880	–	–	–	–	–	–	–	–
Ha₄Ha₄Ha₄	400				704	701	697	696	696	–	–	–	–	–	–	–
Ha₅Ha₅Ha₅	500				544	544	535	538	538	544	542	550	544	–	540	543
Ha₆Ha₆Ha₆	600				409	410	401	403	405	407	407	416	410	409	407	408
Ha₇Ha₇Ha₇	700				292	292	284	286	288	290	289	299	292	292	290	291
Ha₈Ha₈Ha₈	800				189	188	191	193	184	186	185	195	188	188	187	186
Ha₉Ha₉Ha₉	900				95	93	88	89	92	93	92	102	94	95	94	93
Ha₀Ha₀Ha₀	1000				8.8	9.3	3.0	4.0	7.6	8.2	6.8	16.3	8.8	9.8	8.6	7.7
Hr₁Hr₁	41/96				–	–	–	–	–	–	–	–	–	–	–	–
Hr₂Hr₂	96/225				–	–	–	–	–	–	–	–	–	–	–	–
Hr₃Hr₃	225/500				535	533	529	534	–	–	–	–	–	–	–	–
Hr₄Hr₄	500/1000				537	534	532	534	533	534	535	534	536	–	532	536
P₁P₁TTU₁	Markante Punkte				–	–	–	–	–	–	–	–	54678	–	–	–
					–	–	22621	–	–	–	–	–	59631	–	–	–
					–	–	23637	–	–	–	–	–	63594	–	–	–
					–	22551	33921	–	–	–	–	–	67565	–	–	–
					–	14891	43797	17601	–	–	49712	–	73525	61624	–	–
					–	41831	49724	29611	–	–	52672	–	77500	61614	–	49711
					23601	46751	55671	35871	–	48749	58625	49736	81919	74541	–	53671
					28961	52646	56676	54667	61219	52719	59636	56656	86040	74545	41779	56631
					45741	64607	67591	64591	61629	75624	64588	57668	89059	72529	61629	75521
					68551	92718	95060	35640	04609	82510	79010	68559	92074	86039	64609	82011
					94021	74538	99070	95060	65508	93839	98068	72560	95899	89058	65608	84011
					00100	01119	00060	01030	00119	00109	01109	96099	00110	00100	00119	01120

Klartexte:

Hamburg 29.3.47h: [illegible] –2.0 8/10 quell. Sc 0.? –4.5 10/10 Ns 1.8–5.0, darin ab 2.0 lange durchscheinend u. Eis [illegible] Ci u. Cs, L. Abstieg [illegible]

Lindenberg: 29.3. 19h: Drachenaufstieg: 10/10 St, Fs, Regen, Sicht 1.4 km.

Hamburg: 30.3. 06h: [illegible] 10/10 [illegible] St [illegible] 4.0 [illegible] quell. [illegible] Ci + dicht Cs.

München: 30.3. 06h: [illegible] 0.8 – 2.0 7/10 Fs + St 1.8 – 2.9 9/10 Ns, [illegible] quell. [illegible] Anstieg 3.9 – 4.6 8/10 As, Ac, [illegible] Cs → Ci [illegible]

Lindenberg: 30.3.06h: Drachenaufstieg: 10/10 As, Ac [illegible] Sicht 8 km.

Karten vom Frühtermin

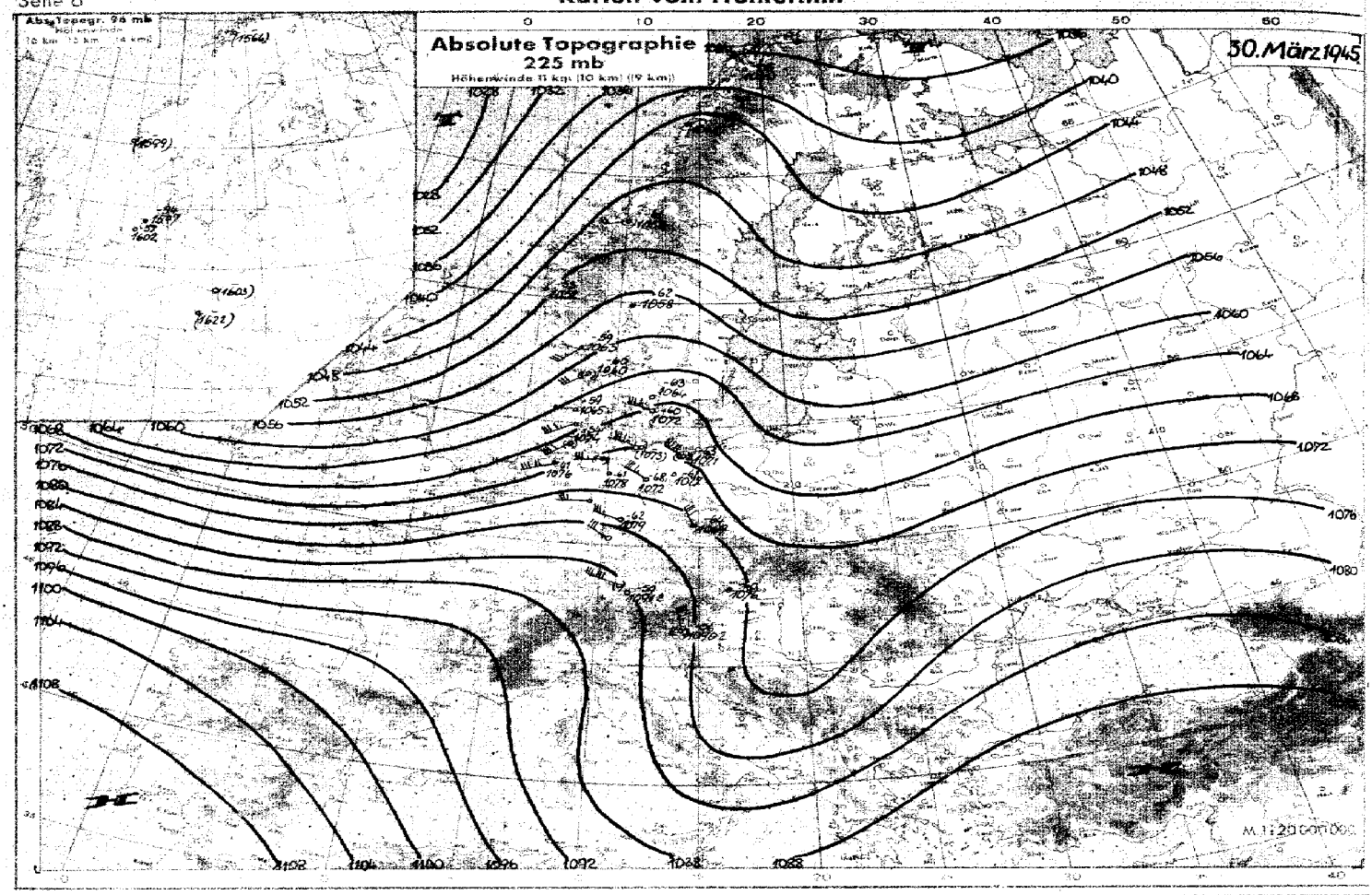

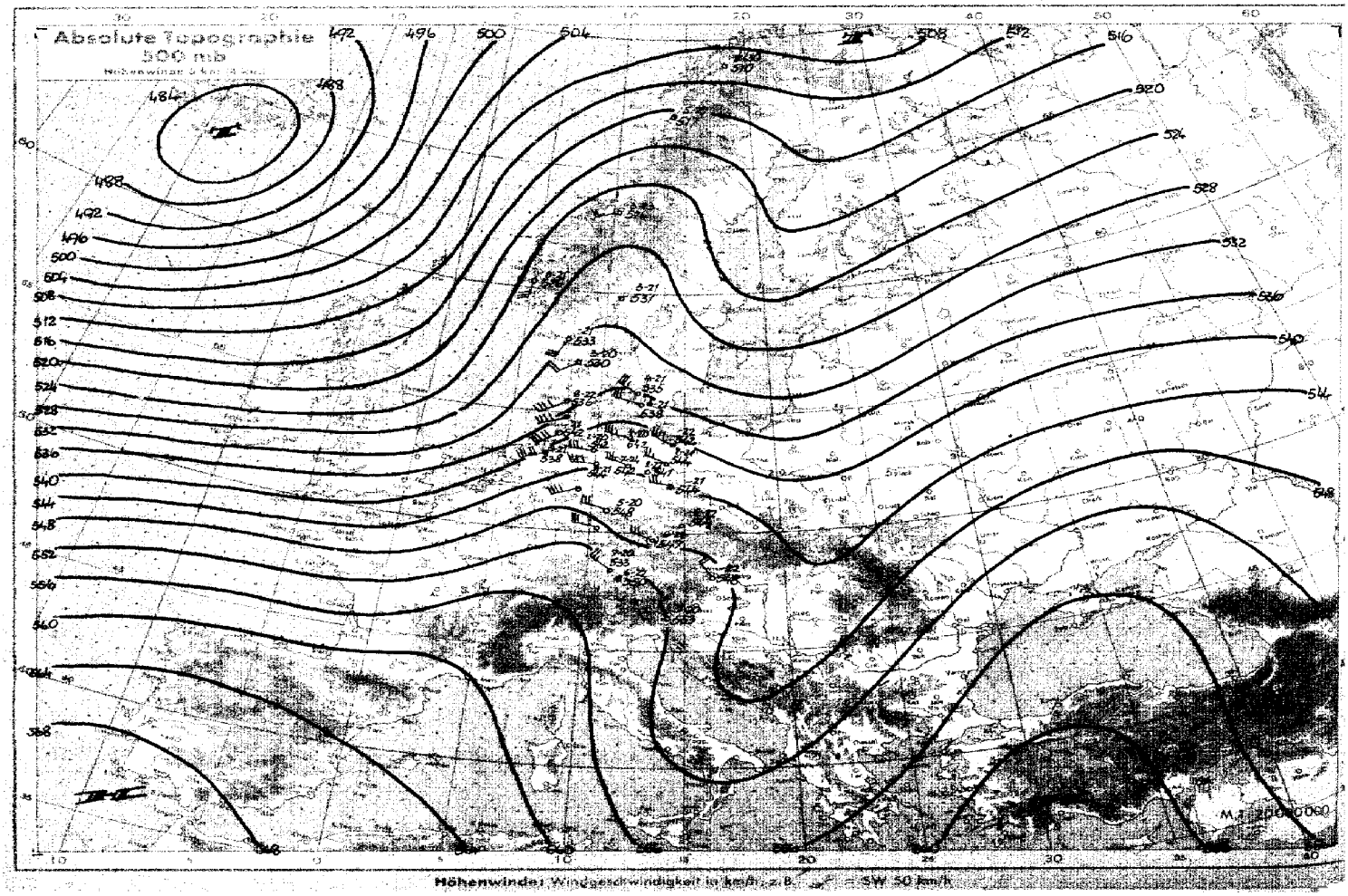

Höhenwinde: Windgeschwindigkeit in km/h, z.B. — SW 50 km/h

Karten vom Frühtermin

30. März 45

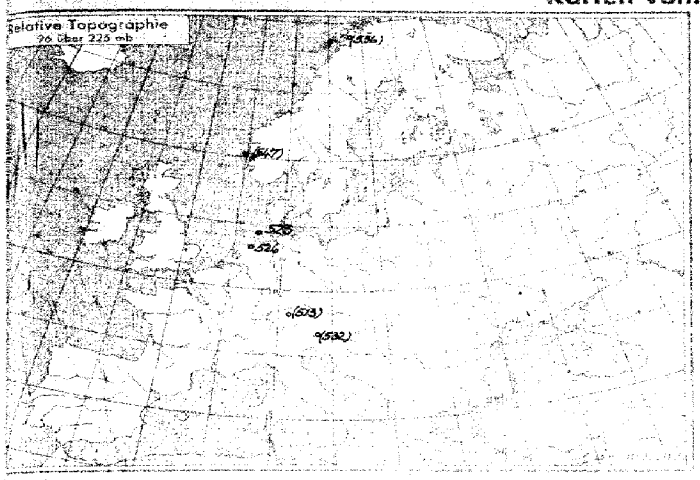

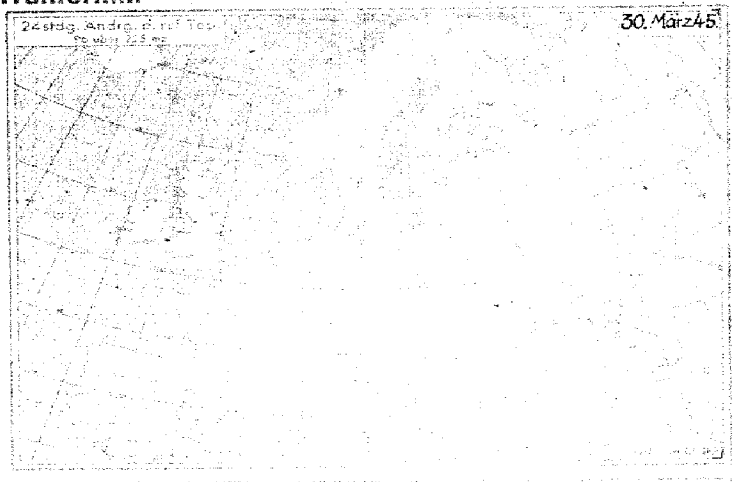

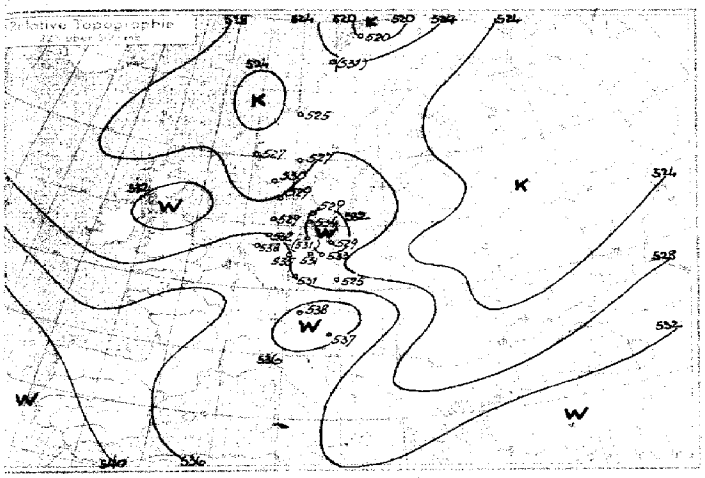

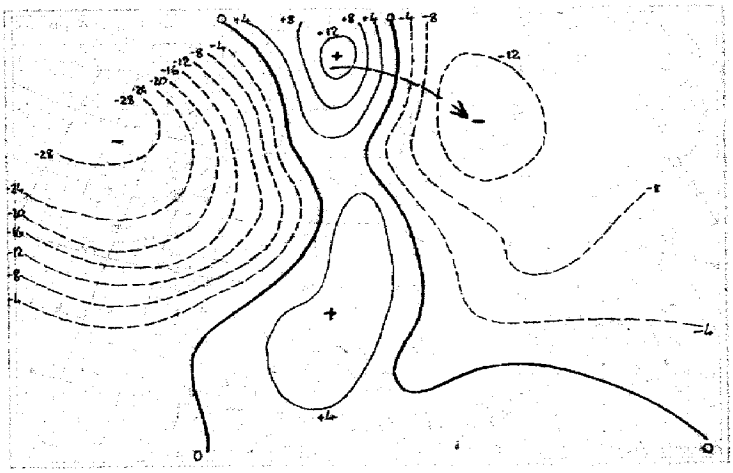

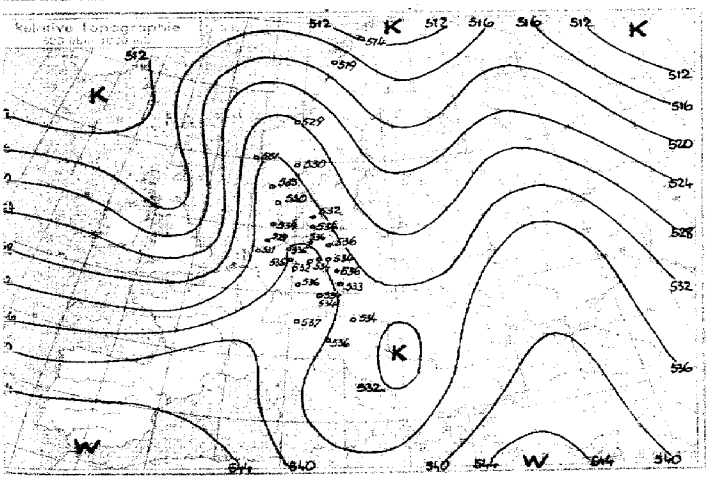

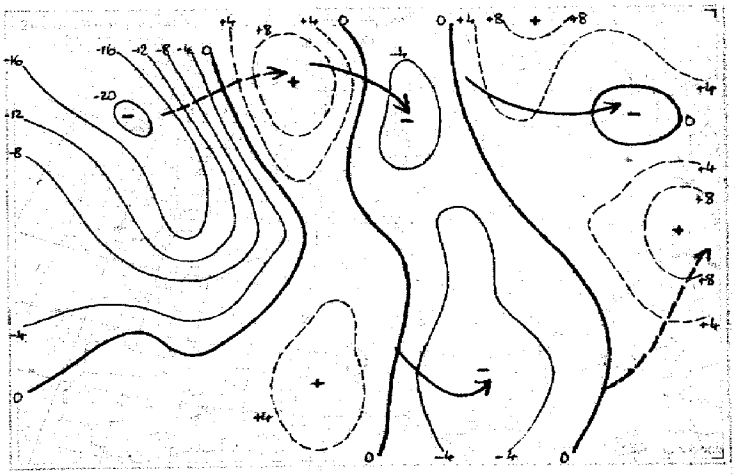

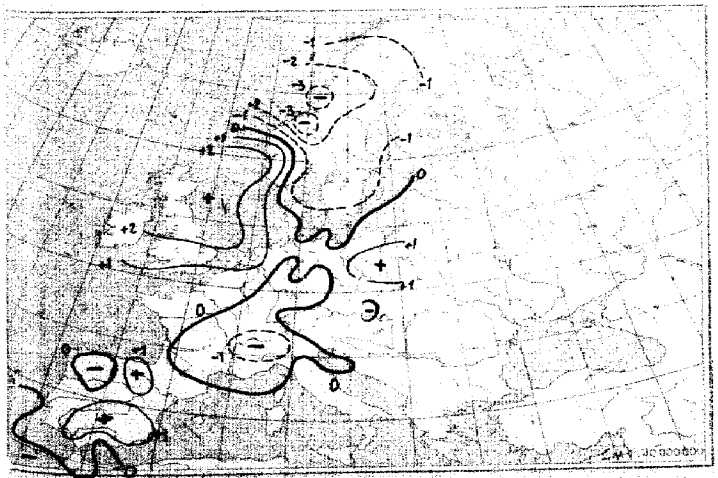

3stündige Bodendruckänderung seit heute 5 Uhr in Millibar

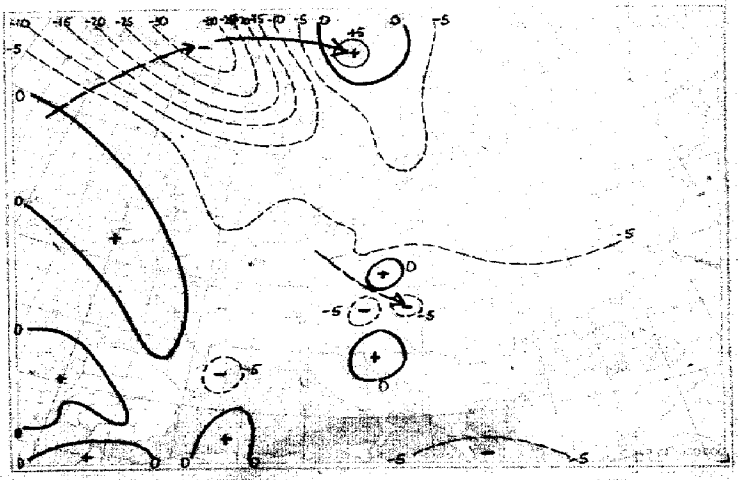

24stündige Bodendruckänderung seit gestern 8 Uhr in Millibar

Nr 89

Höhen-Aufstiege
2. Teil

Freitag den *30. März* 1945

Seite 8

Vortag

gg = Datum
G_1G_2 = Uhrzeit (D. G. Z.)

Oberer Teil: QQTT = Relative Feuchte in 10%, darunter Pseudopot. Temperatur in °C und wahre Temp. (°C) an den Hauptisobarenflächen.
Mittlerer Teil: $H_h H_h H_h$ = Höhen der Hauptisobarenflächen in dyn. Dekametern. $H_r H_r H_r$ = Abstand zwischen 500 u. 1000, 225 u. 500, 96 u. 225, 41 u. 96 mb-Fläche.
Unterer Teil: $P_t P_t TTU_t$ = Druck, Temperatur und Feuchte an den markanten Punkten.

Klammern zeigen an, daß der Wert durch Verlängerung der Zustandskurve ergänzt ist.

	Ort Kennziffer Höhe	Bardufoss	Bodö 010 5 m	Bergen 022 35 m	Kjeller 041 186 m	Hanstholm 183 29 m	Guernsey 168 53 m	Leeuwarden 010 2 m	Helder 291 42 m	Emden 154 2 m	Unterlüß 181 94 m	Swinemünde 455 10 m	Kopenhagen 181	Helsinge 519	Pillau 310	Siegen 020	Essen 437 85 m	Erfurt 646 313 m	Berlin 440 57 m	Litzmannstadt 557 170 m	Krakau 563 216 m		Freiburg 580	Reichenbach 595	München 414 526 m	Wien 501 157 m	Klagenfurt 502 464 m	Budapest 541 472 m	Mailand 302 110 m	Venedig 312 10 m	Vicenza 752
	gg G_1G_2	29 17		29 17	29 16	29 16				29 15	29 15	29 16	29 17	29 17	29 16																
QQ TT	41	–		–	–53	–				–	–	–	–	–	–																
QQ TT	96	–50		–45	–53	–45				–56	–	–56	–53	–	–54																
QQ TT	225	–63		–56	–64	–62				–59	–58	–54	–62	–51	–54																
QQ TT	300	–53		–48	–50	–46				–47	–46	–48	–49	–48	5 –45																
QQ TT	400	9 –38		7 –34	–36	–33				–31	–31	–32	–34	–35	6 –33																
QQ TT	500	0 28 –28		3 36 –21	4 31 –24	–2				3 41 –19	–20	–22	4 35 –22	34 –24	7 30 –20																
QQ TT	600	9 25 –19		2 3 –11	4 28 –15	–12				9 40 –10	–12	–13	4 39 –13	30 –15	9 38 –15																
QQ TT	700	0 44 –17		–	4 23 –8	–5				–3	–4	–5	6 29 –6	–8	0 35 –																
QQ TT	800	0 45 –10		–	3 21 –1	–				9 35 +2	6 25 –1	+1	0 27 –2	–2	8 33 +2																
QQ TT	900	9 44 –3		7 20 +	6 16 +1	+3				0 22 +7	7 13 +6	+5	0 30 +5	7 17 +5	8 35 +9																
QQ	950	16		17	19	–				31	22	–	30	26	15																
QQ T_tT_t	Boden	17 +2		22 +1	22 +2	21 +5				30 +11	32 +11	29 +9	25 +8	27 +8	32 +9																
$H_hH_hH_h$	41	–		(2148)	2131	2185				(2135)	–	–	(2152)	–	–																
$H_hH_hH_h$	96	1576		1577	1594	1621				1609	–	1612	1609	(1601)	1622																
$H_hH_hH_h$	225	1042		1066	1057	1072				1080	1080	1071	1068	1065	1082																
$H_hH_hH_h$	300	852		883	875	887				899	898	892	885	880	899																
$H_hH_hH_h$	400	664		692	685	694				706	704	699	694	689	705																
$H_hH_hH_h$	500	544		535	530	536				547	545	542	537	535	547																
$H_hH_hH_h$	600	380		400	397	404				411	410	408	403	400	412																
$H_hH_hH_h$	700	267		283	281	284				294	292	290	286	284	294																
$H_hH_hH_h$	800	162		177	178	184				189	189	186	183	183	190																
$H_hH_hH_h$	900	77		87	86	88				95	95	93	90	89	95																
$H_hH_hH_h$	1000	6.2		1.3	4.9	3.7				9.1	9.7	7.6	8.	3.7	8.9																
H_rH_r	41/96	–		(539)	537	564				(526)	–	–	(543)	–	–																
H_rH_r	96/225	543		545	538	549				529	–	539	552	(537)	540																
H_rH_r	225/500	522		531	527	536				537	535	531	531	531	535																
H_rH_r	500/1000	537		533	528	532				538	535	534	532	524	538																
$P_tP_tTTU_t$	Markante Punkte	–		–	–	07524				06594	–	–	–	–	–																
		–		–	–	07564				11567	–	–	–	–	–																
		–		–	04537	19984				17574	–	–	–	26624	–																
		–		06931	11551	20521				21601	–	–	–	43846	–																
		12517		15991	12531	24524				25701	21601	43524	08514	48765	–																
		16991		17991	20521	33831				27541	45647	15564	24647	55681	–																
		24579		22581	25541	44761				44581	32521	47551	54694	57688	45524																
		56799		28501	66584	64591				65581	46721	28581	65595	71591	43287																
		65669		63582	68694	67584				71521	72531	24591	73547	77541	63626																
		64691		78521	77564	75654				74521	76551	67591	78575	78581	73548																
		85570		82537	85525	86024				85048	88506	84031	96082	42068	95127																
		98079		99105	98087	00070				04110	08129	04119	01030	03019	04135																

Höhenwinde

gg = Datum
G_2G_2 = Uhrzeit (D. G. Z.)

P_i = Art der Messung C = Wolkenart Ep = Durchführung der Messung HgHg = Gipfelhöhe P_iP_i = Art der Messung

HpHp = Mittlere Höhe über NN
DpDp = Windrichtung (N = 36)
vp = Windgeschwindigkeit in Stufen für je 10 km/h

Ort		Bardufoss 739	Tromsö 026	Bodö 010	Kristiansand 032	Drontheim 017	Drontheim 017	Bergen 022	Bergen 022	Orlandet 809	Kristiansand 032	Helsinge 519	Ona 019	Helsinge 519	Kiel 041	Kopenhagen 181	Hanstholm 183	Hanstholm 183	Bravshuk 184	Kopenhagen 181	Leeuwarden 010	Leeuwarden 010	Helder 291	Helder 291	Warnemünde 406	Emden 154	Emden 154	Wunstorf 176	Wunstorf 176	Unterlüß 181	Unterlüß 181	Wesendorf 188	Hamburg 403	Westerland 401	Hamburg 403
gg G_2G_2		29 17		30 05	29 17	30 05	29 17	30 05	29 17	30 02	30 05	30 04	30 05	29 17	29 16	30 05	30 05	29 16	30 05	29 17					30 04	30 05	29 16	30 05		30 05	29 15		29 17	30 05	30 05
Pi C Ep HgHg oder PiPi		44		44	70880	77	20890	77		21120	77	44	22260	77	44	88	88	88	88	44					99	77	77	10712		77	77		80783	80125	84700
HpHp DpDp vp	27 km																																		
	21 ..								18.6 34 30						20.1 34 40																				
	16 ..								30 40						32 60																				
	13 ..								29 60		24 50				31 50																				
	11 ..					10.3 26 40			31 60		23 70			10.5 30 90	31 50										10.6 29 80	25 100		10.7 27 60						25 90	
	9 ..					25 40	8.5 36 60		32 50		22 40			29 100	31 60	29 80	24 60	31 90		8.8 27 80					29 70	25 100	7.5 30 120	27 90			8.5 29 90			25 90	27 70
	7 ..				33 60	25 30	35 50	18 80	33 40		22 60	29 80		28 110	29 50	29 70	24 70	31 80	24 70	27 100					28 70	25 90	6.6 30 100	27 70		6.9 28 70	29 90		7.2 28 90	25 80	26 70
	5.3 ..				33 30	25 50	33 30	19 70	31 40		21 60	30 70	19 60	26 90	31 40	29 70	24 40	31 70	24 80	25 60					28 70	25 100	30 70	26 80		27 70	28 70		29 80	25 80	27 70
	4 ..				33 30	25 40	33 40	20 70	30 30		23 70	28 50	19 60	26 80	30 30	29 60	23 60	31 50	24 60	26 80					28 60	23 90	28 40	27 60		27 70	27 50		30 80	25 70	27 80
	3 ..				32 30	24 30	32 30	20 70	28 20		23 60	28 60	21 60	27 70	30 20	29 60	24 50	30 50	24 70	26 80					28 60	24 90	28 60	27 60		28 70	28 60		28 70	25 80	27 60
	2 ..				31 20	22 20	29 30	20 70	25 10	4.7 21 20	24 50	28 50	21 40	27 70	29 20	28 60	25 60	28 50	25 60	26 60					27 50	25 70	27 70	27 60		28 70	27 50		27 40	25 60	28 60
	1.3 ..			1.2 27 20	33 10	21 20	28 20	19 70	24 10	22 20	21 50	28 40	20 20	27 50	28 05	27 50	24 50	28 40	25 60	27 40					27 50	26 70	26 80	-		27 80	27 50		28 60	25 30	-
	0.8 ..	26 20		27 20	33 10	20 20	27 20	19 50	23 20	22 20	20 20	26 40	12 20	26 30	00 00	26 40	23 50	24 40	26 60	27 40					27 50	27 70	25 60	25 60		27 60	27 50		0.5 27 30	26 60	26 50
	0.3 ..	28 20		22 20	34 10	19 10	28 20	18 30	22 10	15 20	19 10	25 20	12 40	25 20	21 05	25 40	22 40	27 40	26 60	26 30					26 50	26 60	24 40	22 80		26 90	27 40		0.0 25 20	25 50	-

Ort		Hamburg 403	Warnemünde 406	Hannover 421	Rechlin 451	Helgoland 455	Helgoland 466	Brüsterort 306	Brüsterort 306	Pillau 310	Heiligenbeil 312	Gerdauen 319	Gerdauen 319	Danzig 405	Königsberg 422	Gotenhafen 550	Gotenhafen 550	Thorn 551	Düsseldorf 002	Bonn 022	Nürburg 041	Münster 067	Kassel 351	Gießen 363	Gießen 351	Köln 456	Essen 437	Dortmund 436	Siegen 020	Staaken 207	Sorau 230	Guben 231	Stargard 249	Stargard 249	Bad Saarow 254
gg G_2G_2						29 16	30 40			29 16																									
Pi C Ep HgHg oder PiPi						80720	44			44																									
HpHp DpDp vp	27 km																																		
	21 ..																																		
	16 ..																																		
	13 ..																																		
	11 ..					31 100																													
	9 ..					30 100	23 120																												
	7 ..					29 90	23 110																												
	5.3 ..					29 70	23 100																												
	4 ..					29 70	24 90																												
	3 ..					29 70	26 70			2.6 27 40																									
	2 ..					27 70	28 60			26 40																									
	1.3 ..					1.5 26 50	27 50			25 40																									
	0.8 ..					0.8 25 50	27 50			23 40																									
	0.3 ..					25 30	26 50			22 30																									

werden ab 1.1.1940 bis auf
gruppe verbreiteten Analyse
/39 vom 21.12.1939).

Wetterlage von heute morgen: *Freitag, 30. März 1945*

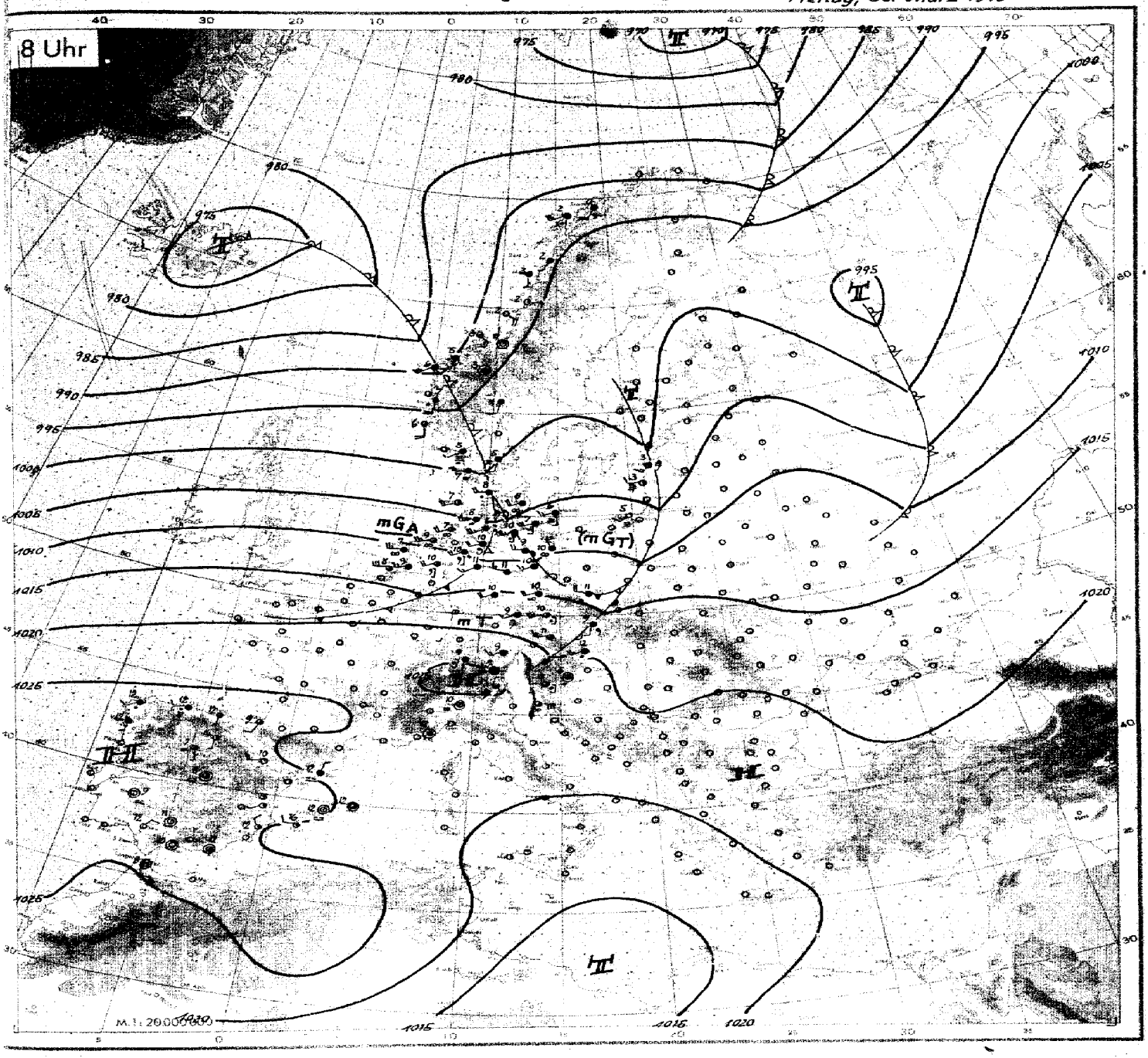

Wetterübersicht *Freitag* den *30. März* 1945

Das Wettergeschehen wird seit gestern beherrscht durch einen maritimen Warmluftvorstoß über Mitteleuropa. Er wurde eingeleitet durch das gestrige Nordmeertief, das auch bis heute früh durch Einfließen frischer arktischer Kaltluft weiter vertieft und bis in den Raum Spitzbergen abgezogen ist. Seine Rückseitenkaltluft drang weiter nach Süden vor und brachte gestern in Skandinavien und heute zur Hauptsache in Finnland Bewölkungsauflockerung und wird den heute früh in der relativen Topographie als einheitliche Warmluftzunge nach Norwegen reichenden Warmluftvorstoß abschneiden. Auf der Rückseite des neuen Islandtiefs stößt erneut Kaltluft nach Süden vor.

Die Luftströmungen der mittleren Nordsee mit durchgehender kräftiger Abkühlung und die starke rückdrehenden Winde in Westnorwegen sprachen dafür, daß in dieser Rückseite schon kühlere Luftmassen mitbeteiligt sind als bei den vorangegangenen. Da aber ein neues atlantisches Tief vermutlich morgen erneut Warmluftadvektion bringt, dürfte ein Ausbruch arktischer Luftmassen nach Mitteleuropa noch nicht zu erwarten sein.

Zentrale Wetterdienstgruppe

Freitag, den 30. März 1945

Ausland	Höhe m	JJJ	Gestern 14 Uhr CC	wwVhN	DDFWN	PPPTT	UC app	Gestern 19 Uhr CC	wwVhN	DDFWN	PPPTT	UC app	RRTTx
Ingöy o	4	005											
Tromsö o	102	008	52	03954	18428	92204	7x301	62	35733	28486	97204	93404	01649
Bodö o	17	010	57	25745	24487	93604	9x313	5X	81746	28488	96703	9x310	02041
Nordöyan o	37	014						8X	02857	02187	01103	8x302	95284
Drontheim o	64	017						70	01754	26314	02205	60300	00069
Krakenes o	41	021											
Utsira o	56	028	57	23764	32128	03207	8x903						
Lister o	9	030						xx	48309	18329	02705	0x501	91331
Färder o	9	036	5X	62538	02228	03x03	cxx07	52	02754	34127	01904	00802	02271
Aarhus o	47	180	54	61647	22467	05711	4x801	89	02744	24425	04910	70201	99371
Kopenhagen o	1	181	5X	41418	20468	06309	0x609	5X	05566	20527	09909	9x704	93150
Skagen o	3	182	5X	05637	18427	08808	8x810	xx	48109	24249	07706	9x808	02211
Hanstholm o	46	183	5X	61548	24568	04107	9x301	✓					
Hammershus o	77	185	5X	05637	18427	08808	8x810	xx	48109	20569	06107	0x601	01021
Helder o	6	291	xx	07209	20469	11408	00803	54	05655	20557	10308	03603	92450
De Bilt	12	293	50	05526	22468	13711	90907	5X	05656	22458	13012	8x902	–
Malland	119	302											
Genua o	2	305											
Venedig o	10	312						85	01863	2839x	20119	55207	00200
S. Sebastián	258	350						04	02909	02215	25812	7x603	00380
Gijón	13	351						57	05662	30117	26714	89901	00021
Madrid	667	353	57	05773	18214	24218	58904	04	02890	28214	23418	99401	00210
Sevilla	7	354	89	01863	08313	28324	41905	84	02862	00015	26124	56604	00270
Almeria o	65	355	24	01953	18313	26918	70901	24	01951	16127	25217	70807	00170
Mahon	40	357						57	02755	00026	29314	70400	94150
Barcelona o	42	358	00	00690	12100	24218	60807	04	02790	18214	23716	78400	00070
Valencia o	18	359	74	01852	10413	25624	50904	24	02852	00015	24917	86401	00270
La Coruña o	57	362	5X	03758	26328	29519	7x301	5X	13738	24328	27419	7x503	00370
Tetuan	85	028											
Funchal o	110	395											
Teneriffa o	37	400	70	01852	08212	24221	60401	00	027x0	08315	22319	07805	00150
V. Cisneros	6	404	07	03xx0	10328	76520	1x904	00	057x0	02600	14025	30643	00370
Budapest	130	541											
Canea	63	737											
Bergstationen:	Höhe m	JJJ	CC	wwVhN	DDFWN	PPPTT	UC app	CC	wwVhN	DDFWN	PPPTT	UC app	RRTTE
Fanaraken	2072	024											
Svandals Flona	1065	026											

Ausland	Heute 2 Uhr CC	wwVhN	DDFWN	PPPTT	UC app	Heute 8 Uhr CC	wwVhN	DDFWN	PPPTT	UC app	RRTTE
Ingöy											
Tromsö						6X	75348	18478	90150	0X805	31519
Bodö	5X	03858	24328	94902	9x314	5X	03978	18128	93002	7X809	97013
Nordöyan						00	60990	10400	92602	70816	91291
Drontheim	00	00890	12100	92400	40844	00	01890	00002	92600	84813	00524
Krakenes	15	01882	12122	xxx06	xxxxx	52	62657	20728	96206	xx809	–
Utsira						32	01753	16465	96406	90910	03471
Lister											
Färder	5X	03758	00028	01604	0X803	5X	62658	16328	98605	0X805	94364
Aarhus	5X	61548	20228	05108	0x801	5X	62548	22468	03008	0X801	99351
Kopenhagen	5X	05338	24228	05606	0x302	5X	05538	20968	04108	0X702	95151
Skagen	5X	03738	26208	02805	9x302	xx	48109	16229	99905	9X807	97204
Hanstholm						5X	22438	24468	00507	0X401	–
Hammershus						5X	42328	22358	05506	4X302	01001
Helder	5X	05546	20628	10008	9x201	5x	05693	24565	10507	93809	–
De Bilt						57	03753	22368	23009	9040x	–
Malland						04	05693	xxxxx	21510	85604	41680
Genua											
Venedig											
S. Sebastián						03	01890	18219	27509	81401	00280
Gijón						82	81556	24228	27112	9X303	97151
Madrid	01	01790	00013	26340	79902	04	04590	00014	27908	89204	00070
Sevilla	00	02890	00014	27013	82103	00	00890	02200	27512	80407	00100
Almeria						04	01890	00014	25912	72305	00180
Mahon	00	01790	30114	25110	96308	04	02790	00015	28518	88402	01045
Barcelona						04	04790	32118	21012	77403	00160
Valencia	00	01990	26113	xxxxx	82901	04	01790	22113	25115	78403	00170
La Coruña						6x	51548	20218	27842	0X401	97218
Tetuan						00	01890	00002	26608	04407	00060
Funchal											
Teneriffa						50	01862	24102	26719	51403	00180
V. Cisneros											
Budapest											
Canea											
Bergstationen:	CC	wwVhN	DDFWN	PPPTT	UC app	CC	wwVhN	DDFWN	PPPTT	UC app	RRTTE
Fanaraken											
Svandals Flona											

Wolkenzugmessungen

yy = Datum
GzGz = Uhrzeit (D. G. Z.)

HuHu = Höhe über NN
DpDp = Windrichtung (N = 36)
vp = Windgeschwindigkeit in Stufen für je 10 km/h

Ort																		
yyGzGz																		
HuHu																		
DpDp vp.																		

Höhenwinde

yy = Datum
GzGz = Uhrzeit (D. G. Z.)

Pi = Art der Messung C = Wolkenart Ep = Durchführung der Messung HgHg = Gipfelhöhe PiPi = Art der Messung

HpHp = Mittlere Höhe über NN
DpDp = Windrichtung (N = 36)
Vp = Windgeschwindigkeit in Stufen für je 10 km/h

Ort	Mark Friedland 255	Nest 266	Nest 266	Swinemünde 155	Swinemünde 155	Magdeburg 408	Lindenberg 425	Lindenberg 425	Brandenburg 205	Berlin 450	Stolp 439	Mockau 600	Nordhausen 536	Erfurt 646	Erfurt 646	Tschenstochau 152
yyGzGz				29 16	30 05		29 18	30 00	30 05					30 05		
Pi C Ep HgHg oder PiPi				88	38		10430	16445	99					99		
HpHp DpDp vp 27 km																
21 ..																
16 ..																
13 ..																
11 ..									30 90							
9 ..				30 100				8.1 31 100	31 70					8.3 29 70		
7 ..				30 80	30 100			30 100	30 70					29 60		
5.3 ..				27 50	30 80			28 70	29 70					29 60		
4 ..				27 50	29 70		3.7 26 60	27 70	29 50					28 60		
3 ..				27 50	28 60		28 70	27 70	29 50					27 70		
2 ..				27 40	30 60		28 60	27 60	28 50					28 80		
1.3 ..				26 60	29 60		28 60	28 60	27 50					27 60		
0.8 ..				25 50	29 70		28 60	28 60	26 50					27 50		
0.3 ..				23 40	28 50		26 50	27 50	26 40					24 70		

Ort	Breslau 411	Gleiwitz 454	Posen 552	Posen 552	Litzmannstadt 557	Litzmannstadt 557	Krakau 561	Krakau 561	Rosenborn 952	Roßweiler 983	Roßweiler 983	Wiesbaden 367	München 414	Stuttgart 443	Freiburg 580	Freiburg 580	Ros-[illegible] 701	Kaub-berg 760
yyGzGz																	30 05	30 05
Pi C Ep HgHg oder PiPi																	86133	80710
HpHp DpDp vp 27 km																		
21 ..																		
16 ..																		
13 ..																	12.5 30 60	
11 ..																	30 60	10.5 29 120
9 ..																	30 60	29 100
7 ..																	29 60	29 70
5.3 ..																	28 60	31 50
4 ..																	28 60	30 40
3 ..																	28 60	29 60
2 ..																	28 70	28 60
1.3 ..																	28 50	27 50
0.8 ..																	28 40	27 40
0.3 ..																	0.4 26 20	0.4 27 20

Ort	Feuchtwangen 742	Fürst.-Feldbr. 758	Lechfeld 767	Memmingen 775	Falking 864	Ainring 882	Reichenbach 597	Wien 581	Klagenfurt 502	Klagenfurt 502	Pilsen 666	Pilsen 666	Prag 669	Brünn 675	Preßburg 680	Zipser-Neudf. 686	Brüx 618
yyGzGz							30 05	30 05	30 05		30 05						30 08
Pi C Ep HgHg oder PiPi							–	88	77		88						86140
HpHp DpDp vp 27 km																	
21 ..																	
16 ..																	
13 ..							14.0 34 80										28 50
11 ..							9.5 35 110										29 60
9 ..							8.5 33 90		25 90								30 50
7 ..							30 70	33 50	35 50								30 50
5.3 ..							30 50	32 40	34 20								29 50
4 ..							30 70	30 50	34 20		29 60						28 60
3 ..							34 70	30 50	33 40		30 50						28 60
2 ..							34 60	34 50	35 05		29 50						29 50
1.3 ..							30 50	29 50	C		28 50						28 50
0.8 ..							29 60	28 30	C		28 40						28 40
0.3 ..							0.5 26 20	28 30	0.5 C		26 20						27 20

Ort	Wels 611	Wiener Neust. 820	Wiener Neust. 820	Mailand 302	Mailand 302	Genua 305	Venedig 312	Venedig 312	52N 14E	53N 14E	53N 14E						
yyGzGz									30 07	30 06	30 04						
Pi C Ep HgHg oder PiPi									–	–	88						
HpHp DpDp vp 27 km																	
21 ..																	
16 ..																	
13 ..																	
11 ..									34 90								
9 ..									34 70								
7 ..									38 60								
5.3 ..									29 80	30 70	30 50						
4 ..									29 50	29 60	30 50						
3 ..									29 70	29 50	30 50						
2 ..									29 70	28 50	–						
1.3 ..									28 70	28 80	30 50						
0.8 ..									28 60	28 40	28 30						
0.3 ..									27 40	27 20	27 40						